

19813460

# 농업생산기반정비사업통계연보

YEARBOOK OF AGRICULTURAL LAND AND WATER  
DEVELOPMENT STATISTICS

1998

761529

농 립 부  
농어촌진흥공사

MINISTRY OF AGRICULTURE & FORESTRY  
REPUBLIC OF KOREA  
RURAL DEVELOPMENT CORPORATION

# 머 리 말

본 통계연보는 농업생산기반정비사업에 대한 사항을 조사한 결과 보고서로 1955년도 창간된 이래 마흔세번째 발간에 이르게 되었습니다.

본 연보는 농업생산기반정비사업에 대한 실태를 파악하여 합리적이고 효율적인 정책수립과 이 분야 연구를 위한 기초자료를 제공하는데 목적이 있습니다.

이번 호를 편집함에 있어서 이용자 여러분의 편의를 도모하고 아울러 주요사항의 변화를 일목요연하게 파악할 수 있도록 연도별 수리답 면적의 변화추세등 8개항목을 도표화하여 수록함으로써 보다 충실한 통계연보가 되도록 노력하였습니다.

국민경제의 발전에 따라 각종 통계에 대한 관심과 그 이용이 날로 높아가고 있으므로 본 통계의 질적개선과 향상을 위하여 꾸준한 노력을 기울여 왔습니다만 아직도 미흡한 부분이 없지 않을 것으로 사료됩니다. 이 점 이용자 여러분의 아낌없는 조언과 편달이 있으시기를 바라마지 않습니다.

본 통계연보가 이 분야에 관심있는 여러분들의 연구와 업무에 많은 참고가 되시기를 바라며 발간에 협조하여 주신 관계자 여러분에게 진심으로 감사사를 드립니다.

1998. 10.

농 립 부 농촌개발국장

손정우

# PREFACE

We are proud to mark the 43rd anniversary of the Yearbook of Agricultural Land and Water Development Statistics (YALWDS). The YALWDS has been published annually since 1955 to provide basic data for more reasonable and efficient policy making in the area of land and water development.


In this edition, we endeavored to make the Yearbook that would be convenient to our users. In addition, eight graphs including the Change of Irrigated Paddy Field Area by Year were incorporated in order for better understanding of the subject matters.

We wish users to be assured that we have exerted our full efforts to improve the quality of this YALWDS in line with the growing interest in and demand for various statistical yearbooks in proportion to the development of the national economy. In this regard, we welcome and would greatly appreciate any comments or suggestions that you may have concerning future editions of this Yearbook.

We hope that this book will continue to serve as a valuable reference source to those who are interested in this field. We also wish to express our sincere appreciation to the personnel who have contributed to the publication of this YALWDS.

October, 1998

Director General  
Rural Development Bureau  
Ministry of Agriculture and Forestry



# 차 례 CONTENTS

## I. 조사개요

## OUTLINE OF SURVEY

1. 조사목적	Purpose of the Survey .....	9
2. 조사연혁	History of the Survey .....	9
3. 조사기관	Survey Organization .....	9
4. 조사기준일 및 조사대상기간	Reference Date and Period of Survey .....	9
5. 조사방법	Survey Method .....	9
6. 조사항목	Survey Items .....	9
7. 용어해설	Terms and Glossary .....	9

## II. 도 표

## FIGURES

## III. 통계표

## STATISTICAL TABLES

요 약	Summary .....	21
1. 국토이용면적	Utilization of National Land Area.....	27
2. 시도별 경지면적	Cultivated Land Area by Province .....	28
3. 수리상태별 답면적	Paddy Field Area by Irrigation Conditions .....	29
4. 수리시설별 답면적 현황	Paddy Field Area by Irrigation Facilities .....	30
가. 시도별	A. By Province .....	30
나. 시군별	B. By Shi and Gun .....	46
5. 주수원공 관개규모별 수리시설 현황	Size of Irrigated Area by Kind and Number of Main Facilities...	254
6. 준공년도별 수리시설 현황	Status of Irrigation Facilities Completed by Year .....	270
7. 수리시설별 체원 현황	Number, Capacity and Irrigation Area by Facilities .....	286
가. 총 괄	A. Summary .....	286
나. 시군관할	B. By Shi and Gun .....	298
다. 농조관할	C. By FIA(Farmland Improvement Associations) .....	310
8. 저수지 유효저수량 규모별 개소수	Number of Reservoirs by Effective Storage Capacity.....	316
9. 저수지 제당높이별 유효저수량	Status of Reservoirs by Dam Height and Effective Storage Capacity ...	328
10. 양(배)수장 마력 규모별 개소수	Number of Pumping and Drainage Stations by HP .....	344
가. 총 괄	A. Summary .....	344
나. 시군관할	B. By Shi and Gun .....	348
다. 농조관할	C. By FIA .....	352

11. 사설수리시설물 현황	Status of Private Irrigation Facilities.....380
12. 방조제 현황	Status of Sea Dike.....382
13. 농업생산기반정비사업 개발 실적	Agricultural Land and Water Development Projects Executed...384
가. 생산기반확충사업	A. Farmland Improvement and Expansion Projects .....384
나. 농업용수개발사업	B. Irrigation Water Development .....386
14. 농업생산기반정비사업비 집행 실적	Agricultural Land and Water Development Project Costs.....392
가. 총 괄	A. Summary .....392
나. 사업별	B. By Type of Projects.....394
다. 농어촌생활환경개선	C. Improvement for Rural Environment and Living Convenience Project.....422
15. 농업생산기반정비사업 관계직원 현황	Number and Speciality of Personnel Engaged in Agricultural Land and Water Development Projects .....428
16. 농지개량조합별 일반현황	General Status of Farmland Improvement Associations(FIA) ...430
17. 농지개량조합수혜면적 규모별 현황	Status of FIA by Benefitted Area .....442
18. 농지개량조합비 부과 및 징수 상황	Assessment and Collection of Water Charge .....444
가. 연도 및 시도별	A. By Year and Province.....444
나. 조합별	B. By FIA .....446
19. 농지개량조합 수입지출 결산상황	Statement of Revenues and Expenditures in FIA .....452
가. 총 괄	A. Summary .....452
나. 회 계 별	B. By Account .....456
20. 농지개량조합 장기채차입 및 상환실적	Long-term Loan Borrowing and Repayment in FIA .....478
가. 시 도 별	A. By Province .....478
나. 조합별	B. By FIA .....478
21. 농조양(배)수장 가동시간 및 전 기 유류 사용량	Operating Hours and Amount of Electricity & Oil Used in Pumping & Drainage Station of FIA.....484
22. 농지개량조합별 용·배수로 현황	Status of Irrigation and Drainage Canal by FIA .....490
23. 농지개량계 조직현황	Status of Farmland Improvement Club(FIC) Organization .....502
24. 농업용수개발사업 준공현황	Completion Status of Irrigation Water Development Projects ...510
가. 총 괄	A. Summary .....510
나. 시 군 별	B. By Shi and Gun .....514
다. 농 조 별	C. By FIA .....556

25. 농업생산기반정비사업 준공현황	Completion Status of Agricultural Land and Water Development Projects .....	574
가. 총괄	A. Summary .....	574
나. 시군별	B. By Shi and Gun .....	576
다. 농조별	C. By FIA .....	620
26. 수리시설물 폐기현황	Withdrawals and Inactivated Status of Irrigation Facilities .....	646
가. 총괄	A. Summary .....	646
나. 시군별	B. By Shi and Gun .....	648
다. 농조별	C. By FIA .....	674
27. 밭기반 정비사업 준공현황	Completion Status of Upland Improvement Projects .....	684
가. 총괄	A. Summary .....	684
나. 밭정지정리	B. Upland Consolidation .....	686
다. 밭용수 개발사업	C. Irrigation Water of Upland Development Projects .....	700

부    록

APPENDIX

○ 농업생산기반정비사업 연혁	History of Agricultural Land and Water Development Projects .....	717
-----------------	---	-----

## 이용자를 위하여


1. 본 연보의 동태조사의 경우는 1997. 1. 1~1997.12.31까지이며, 정태조사는 1997.12.31 현재임.
2. 사용기호는 다음과 같음.
  - … : 해당 숫자 미상
  - : 해당 숫자 없음
  - △ : 감소
3. 본 연보의 행정구역은 1997. 12. 31일 현재임.
4. 통계표중 전년호와 일치하지 않는 것은 최근호에서 정정된 것임.

## For the Users

1. Data of this Yearbook were collected from January 1 to December 31 1997 in case of dynamic survey, and as of end of 1997 in case of statical survey.
2. The symbols Used in table are as follows.
  - … : Data unknown or unreported
  - : Data not available
  - △ : Decreased
3. Administrative Division of this Yearbook were as of December 31, 1997.
4. Inconsistencies may occur between present volume and preceding series due to revision.

# I. 조사 개요

## Outline of Survey





**여백**

# I. 조 사 개 요

## 1. 조사목적

농업생산기반정비사업의 실적을 기록·보존하여 농업생산기반시설물의 효율적인 유지·관리와 사업성과 홍보등 주요농정시책 수립자료로 활용코자 함.

## 2. 조사연혁

- 농업생산기반정비사업 통계연보는 1955년부터 시작하여 매년 발간
- 1976년도에 농업생산기반시설물 전수조사를 실시하여 용어의 개념 및 항목을 재확정하고 통계자료의 전산처리를 실시
- 1981년도에 수리시설물 내한능력을 정밀조사한 내한능력조사결과로 수리담 면적을 확정

## 3. 조사기관

- 시군관할 자료 : 전국 200개 시, 군, 구
- 농조관할 자료 : 전국 105개 농지개발조합
- 기타 농어촌 개발업무 관련기관

## 4. 조사기준일 및 조사대상기간

- 조사기준일 : 1997.12.31 현재
- 조사대상기간 : 1997. 1. 1~1997.12.31

## 5. 조사방법

농업생산기반시설물조사표등에 의한 전수조사

## 6. 조사항목

농업생산기반시설물 현황의 13개 항목

## 7. 용어해설

### 수원공의 정의

일정한 수혜구역내에 농업용수를 공급하기 위하여 인위적으로 물을 집수, 도수 또는 배수하는 시설을 수원공이라 하며 주수원공, 보조수원공, 부속시설로 구분한다.

- 주수원공 : 물을 1차적으로 농업용수로 전환케하는 시설 즉, 수원공의 주가 되는 시설
- 보조수원공 : 주수원공의 수혜구역내에서 주수원공의 용수량이 부족할 때 그 부족량을 보충하기 위하여 설치한 보조시설
- 부속시설 : 수원공이나 보조수원공이 수혜면적에 원활히 관개할 수 있도록 주수원공이나 보조수원공에 부속되어 설치된 시설

### 수원공의 종류

- 저수지 : 하천의 계곡에 댐을 축조하여 저수하는 시설
- 양수장 : 강이나 하천의 물을 이용하기 위해 양수하여 관개하는 시설

- 배수장 : 배수가 불량이거나 홍수시 물이 하천이나 강으로 빠지지 못하여 농경지 등이 침수되는 경우 장치된 기계장치를 이용하여 담수되어 있는 물을 배수하는 시설
- 양·배수장 : 양수와 배수를 같이 할 수 있는 시설(양·배수겸용시설)
- 보 : 하천에서 관개용수를 농경지에 도수하기 위하여 하천의 일부 또는 전부를 가로막는 시설
- 집수암거 : 복류수와 지하수를 채수하기 위하여 하천의 바닥을 굴착하여 유공관을 매설, 관개급수하는 시설
- 관정 : 지하에 일정한 관을 매설하여 지하수를 채수, 관개용수로 양수하여 이용하는 시설
- 기타시설 : 들샘, 포강, 하천유수 등을 농업용수로 이용하는 시설

#### □ 면 적

- 인가면적 : 농업용수를 개발하기 위하여 법적으로 인가 받은 면적
- 구역면적 : 농지개량조합 또는 시·군(농지개량계 포함)이 관리하는 농업생산기반 시설물의 부지와 인가면적 내의 수혜면적
- 수혜면적 : 농지개량조합 또는 시·군(농지개량계 포함)이 관리하는 농업생산기반 시설로부터 이익을 받는 면적
- 관개면적 : 토지의 생산력을 증진시킬 목적으로 토지에 조직적으로 인공에 의하여 물의 공급, 분배를 받는 면적
- 관배수면적 : 관개와 배수를 겸한 면적
- 보강개발면적 : 기존의 주수원공에 속해 있던 수혜면적의 일부가 신규 농업용수개발 사업으로 재개발된 면적
- 구역내 수혜면적 : 인가면적 내의 수혜면적
- 구역외 수혜면적 : 인가면적외의 인접지역에 급수하는 면적
- 보조수원공 수혜면적 : 보조수원공이 관개하는 면적으로서 주수원공 수혜면적에 포함되어 있는 면적
- 유역면적 : 분수령을 경계로 하여 빗물 등이 흘러서 하천이나 저수지에 모여드는 구역의 면적

#### □ 기 타

- 수리답 : 수리시설로 인하여 관개의 혜택을 받는 논
- 수리불안전답 : 수리시설 미비로 주로 자연에 의존하여 관개하는 논
- 한 발 : 강우가 불충분하게 지속되는 기간
- 유효저수량 : 이용할 수 있는 저수용량
- 용수로 : 용수원으로부터 물을 농경지까지 보내기 위한 수로
- 배수로 : 불필요한 물을 저지 또는 배출할 수 있는 지점(강, 호수, 바다)으로 배수하는 인공 또는 자연적인 수로
- 갈수량 : 1년중 355일은 이보다 더 내려가지 않는 수량, 즉 그 이하로 내려가는 것이 10일이 넘지 않는 양
- 양수량 : 일정한 시간에 양수되는 물의 양
- 양 정 : 압력으로 나타내는 펌프의 성능이며 일반적으로 물기둥의 높이로서 나타냄
- 취수량 : 저수지, 양수장 등 수원에서 관개용수로 공급되는 수량으로 순관개용수량에 수로 손실을 합한 것

# OUTLINE OF SURVEY

## 1. Purpose of the Survey

Recording and preserving of the executed agricultural land and water development projects data to use them for policy making and efficient operation and maintenance of the facilities.

## 2. History of the Survey

- The Yearbook of Agricultural Land and Water Development Statistics has been published annually since 1955.
- A census of land and water development facilities was taken in 1976.  
Census results were processed by computer system for its analysis to meet the newly defined concept and definition of terminologies.
- Irrigated paddy fields were reassessed and classified based on the tolerance of irrigation facilities against drought through detailed investigation in 1981.

## 3. Survey Organization

The data have been surveyed and collected from 200 Shi and Gun authorities, 105 Farmland Improvement Associations and other related offices and agencies, etc..

## 4. Reference Date and period of Survey

- Date of Reference : As of Dec. 31, 1997
- Period of Survey : From Jan. 1, 1997 to Dec. 31, 1997

## 5. Survey Method

The data were collected for all related facilities using survey forms of the irrigation facilities by site inspection for each facilities.

## 6. Survey Items

14 items including the status of irrigation facilities.

## 7. Terms and Glossary

### Definition of Headworks' Facilities

Facilities artificially made to collect, divert and drain water for irrigation purpose

- Main headworks : Facilities to divert primarily water for irrigation
- Supplementary headworks : Facilities to supply irrigation water to the benefitted area of main headworks, in case of water supply shortage by the main headworks
- Auxiliary facilities : Facilities attached to main or supplementary headworks for efficient operation of irrigation water supply

### Kind of head works

- Reservoirs : Dam facilities constructed across the valley to store irrigation water
- Pumping stations : Pump facilities constructed for irrigation water from river and stream
- Drainage pumping stations : Pump facilities constructed to drain excess water due to flood or poor drained farmland

- Pumping & drainage stations : The Facilities which can be used for the both purpose of irrigation and drainage on farmland
- Weirs : Barriers across stream in part or all for the purpose of diverting the water from a stream into a canal for irrigation
- Infiltration galleries : Facilities including pipe with holes burried in the saturation zone to collect ground water for irrigation
- Tube wells : Circular well consisting of tubes bored into ground to use ground water for irrigation
- Others : Other facilities which are used for irrigation water supply such as spring, etc..

#### Area

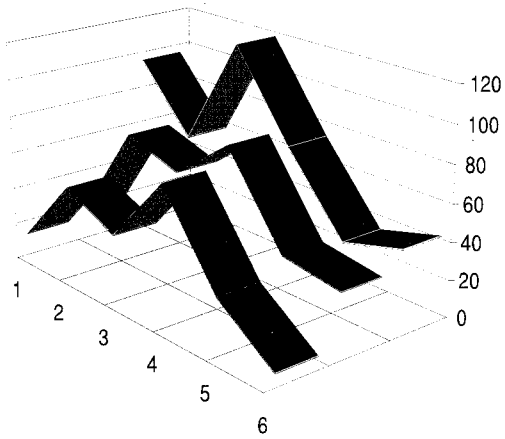
- Planned development area : Legally approved area for irrigation development projects
- Command area : The benefitted area within the planned development area and the sites of facilities by Farmland Improvement Associations or Shi·Gun(including Farmland Improvement Club)
- Benefitted area : The area which is benefitted from agricultural land and water development facilities by Farmland Improvement Associations or Shi·Gun(including Farmland Improvement Club)
- Irrigated area : The area which is artificially irrigated from irrigation facilities to increase productivity of farmland
- Irrigated and drained area : The area which is irrigated and drained by facility
- Upgrading area : The area which is upgraded due to short of water in a part of benefitted area under the existing main facilities
- Project benefitted area : Benefitted area within the planned development area
- Out of Project benefitted area : Benefitted area outside the planned development area
- Benefitted area of supplementary headworks : The area which is included in the irrigated area of main headworks, but receives supplementary water by other headworks.
- Catchment area : The area of watershed from which headworks such as reservoirs and pump stations receive water discharges

#### Others

- Irrigated paddy fields : Paddy fields which are continually irrigated by the irrigation facilities
- Partially irrigated paddy fields : Paddy fields which are irrigated by rainfall due to inadequate simple irrigation facilities
- Drought : A sustained period with insufficient precipitation
- Effective storage capacity : The storage capacity which is available for irrigation purposes
- Irrigation canals : The canals used for conveying irrigation water from the headworks to paddy fields
- Drainage canals : A conduit or channel, either artificial or natural, for carrying surplus water off low land or river, lake or sea
- Drought water discharge : The low water discharge which is less than the discharges in 355 days and is kept for at least 10 days in a year
- Pumping discharge : The quantity of water pumped in a given time interval
- Lift head : The vertical distance from the water level in a well during pumping to the centre of discharge pipe
- Water intake : The water discharge which is taken from headworks includes net irrigation requirement plus conveyance loss

## II. 도 표

### Figures



**여백**

## 국토 이용 면적 (1997년말 현재)

Utilization of National Land Area (As of the end of 1997)



## 수리답 면적

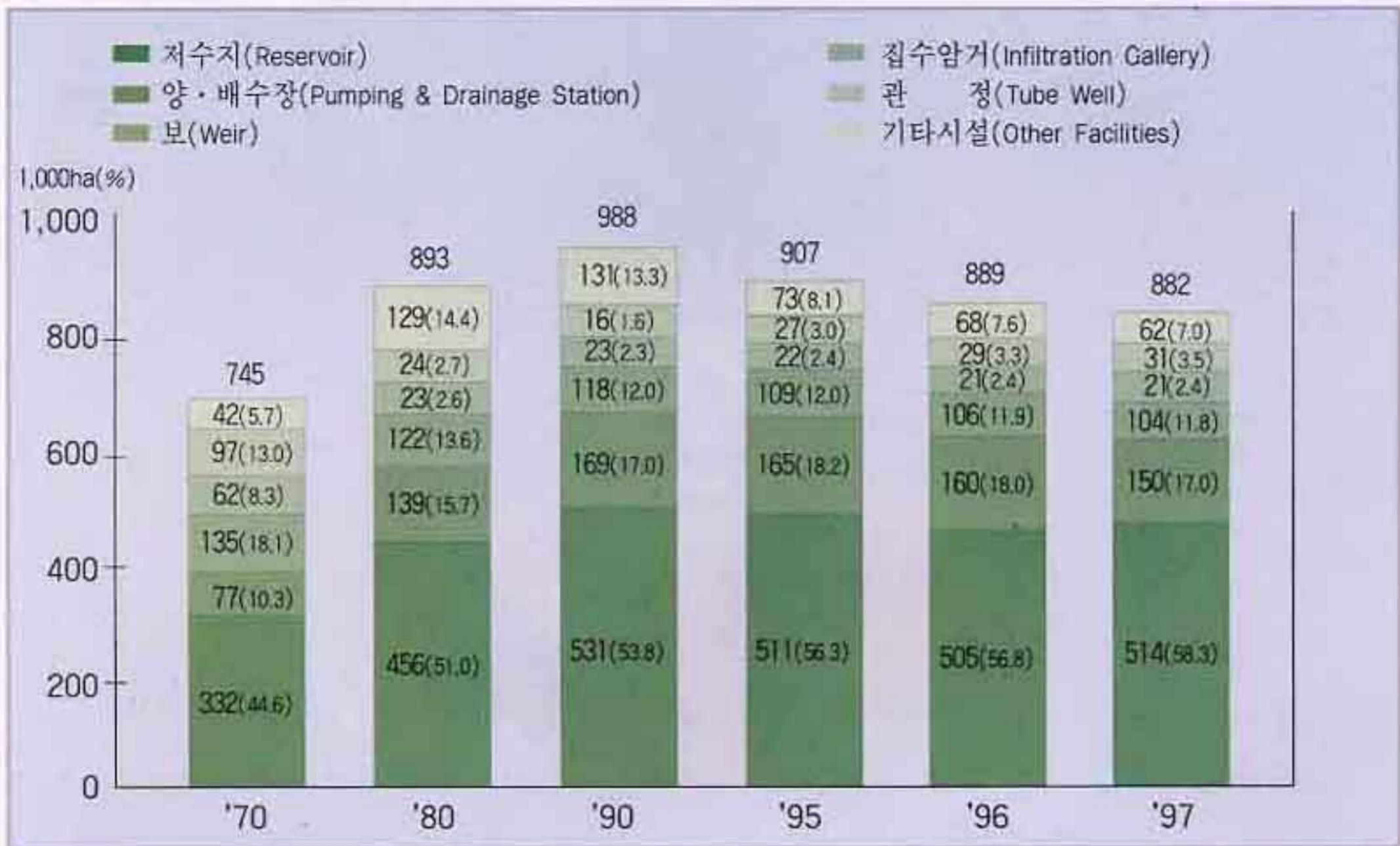
Irrigated Paddy Field Area





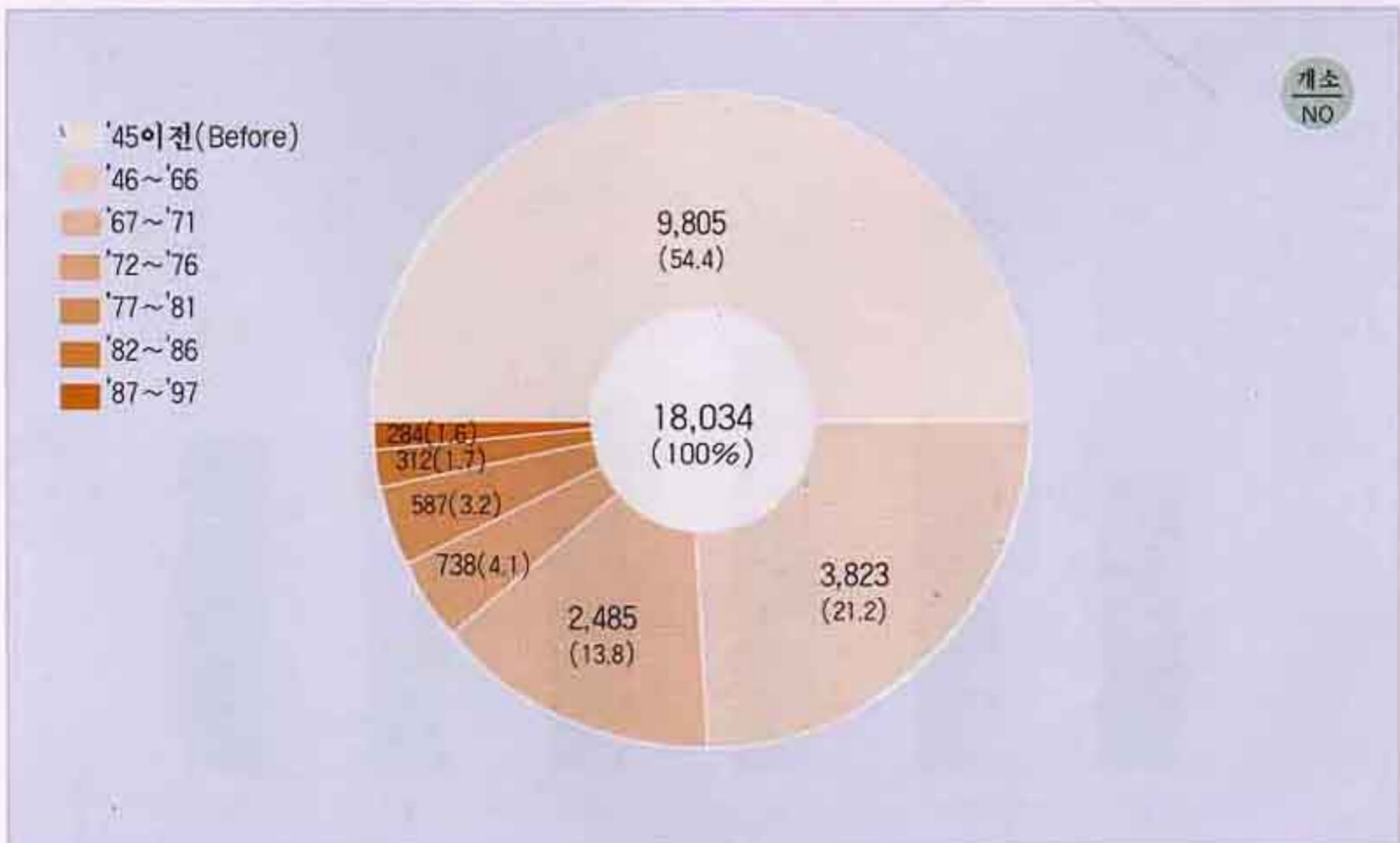
## 수리시설물별 수혜면적

Benefitted Area by Irrigation Facilities



## 준공연도별 저수지 수

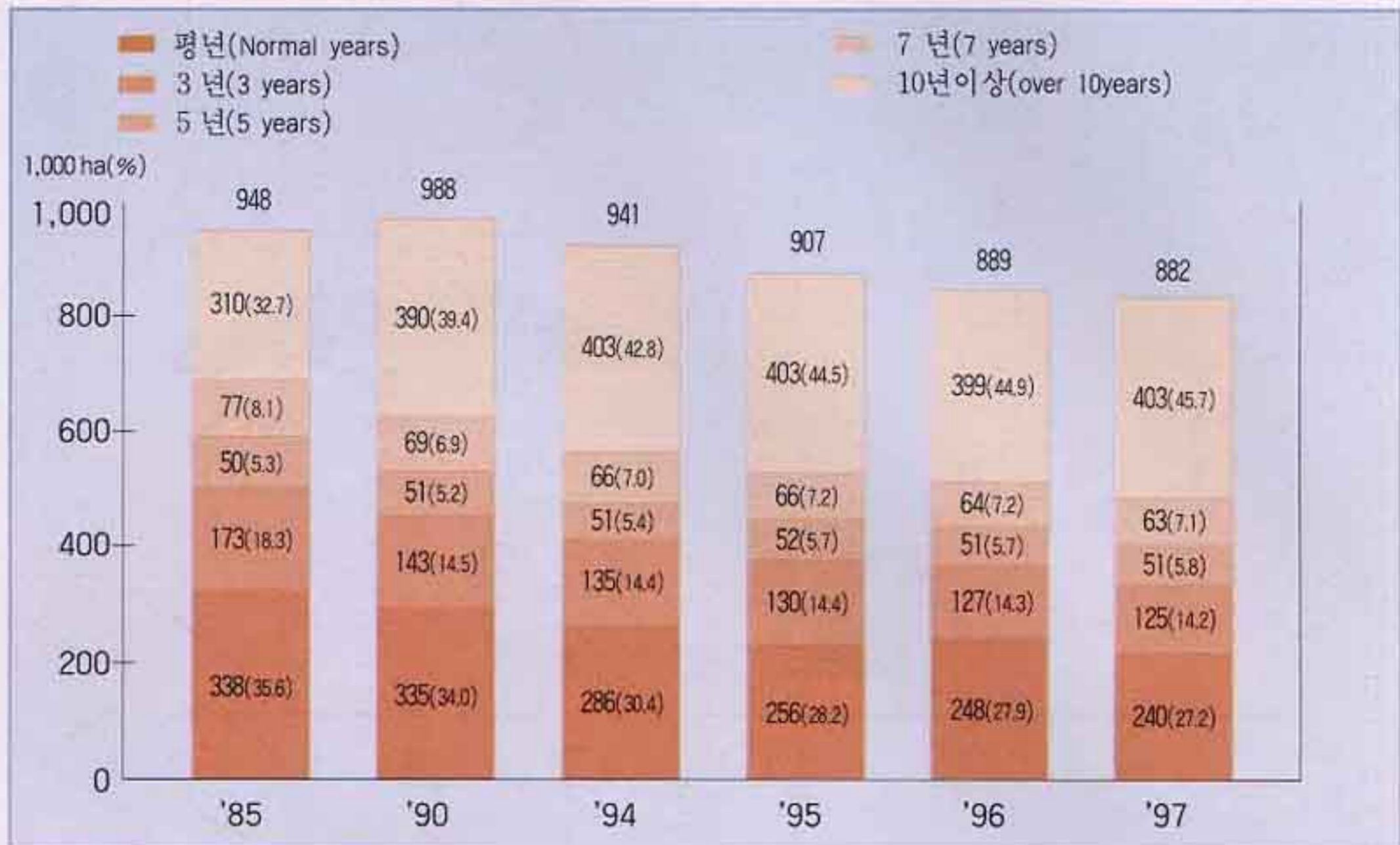
Number of Reservoirs Completed by Year



개소  
NO

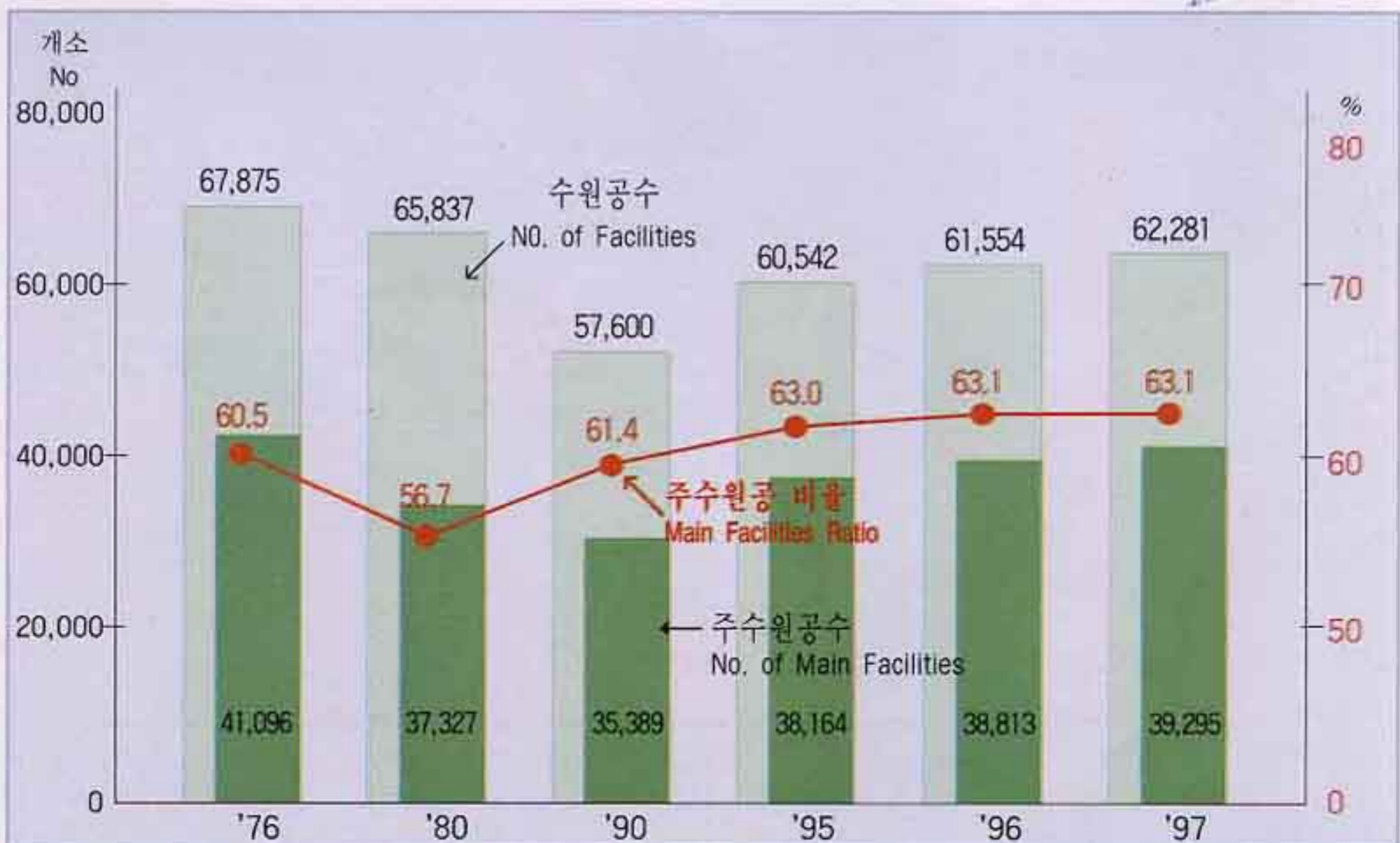
## 한발 빈도별 수혜면적

Benefitted Area by Frequency of Drought



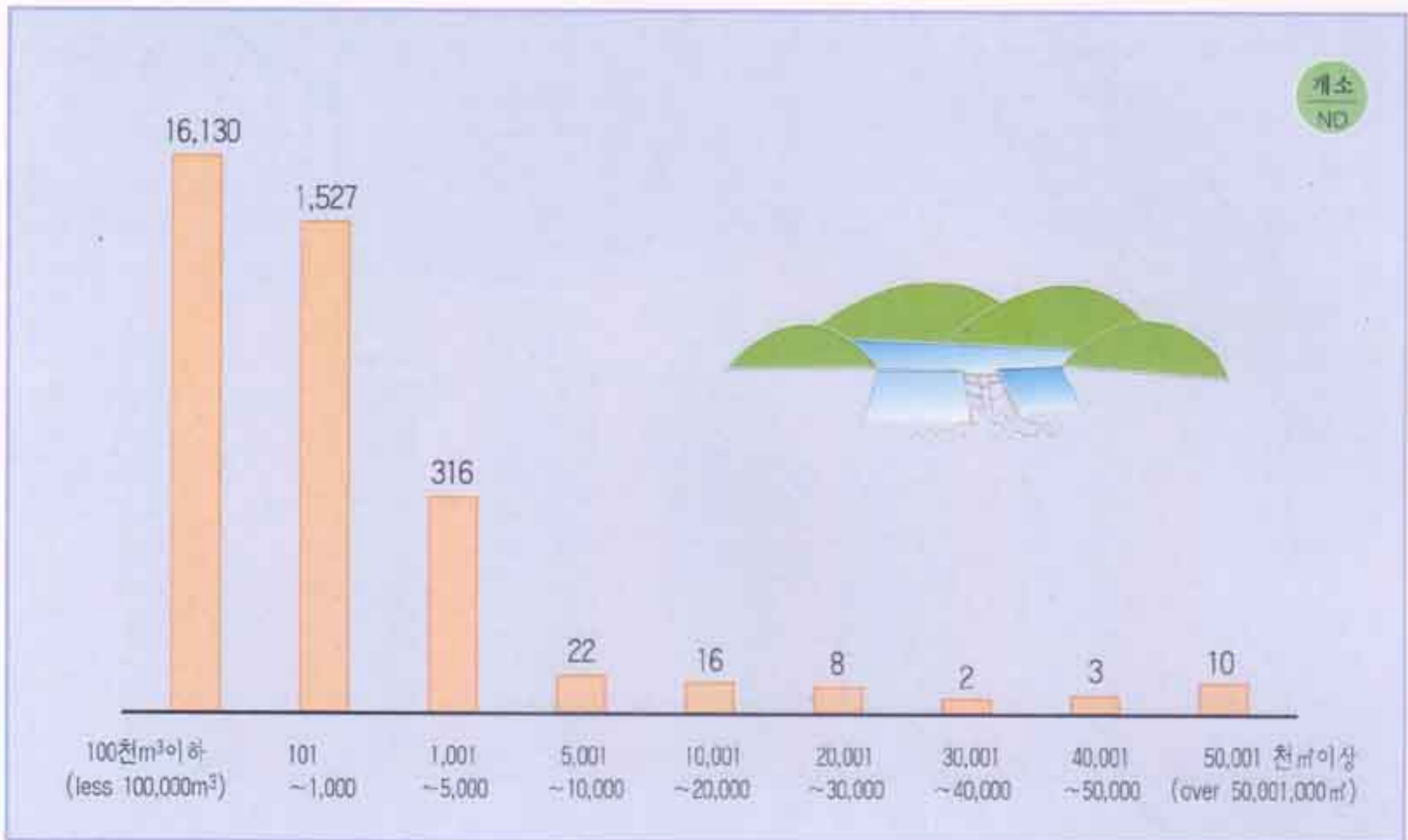
## 수리시설물 수

Number of Irrigation Facilities



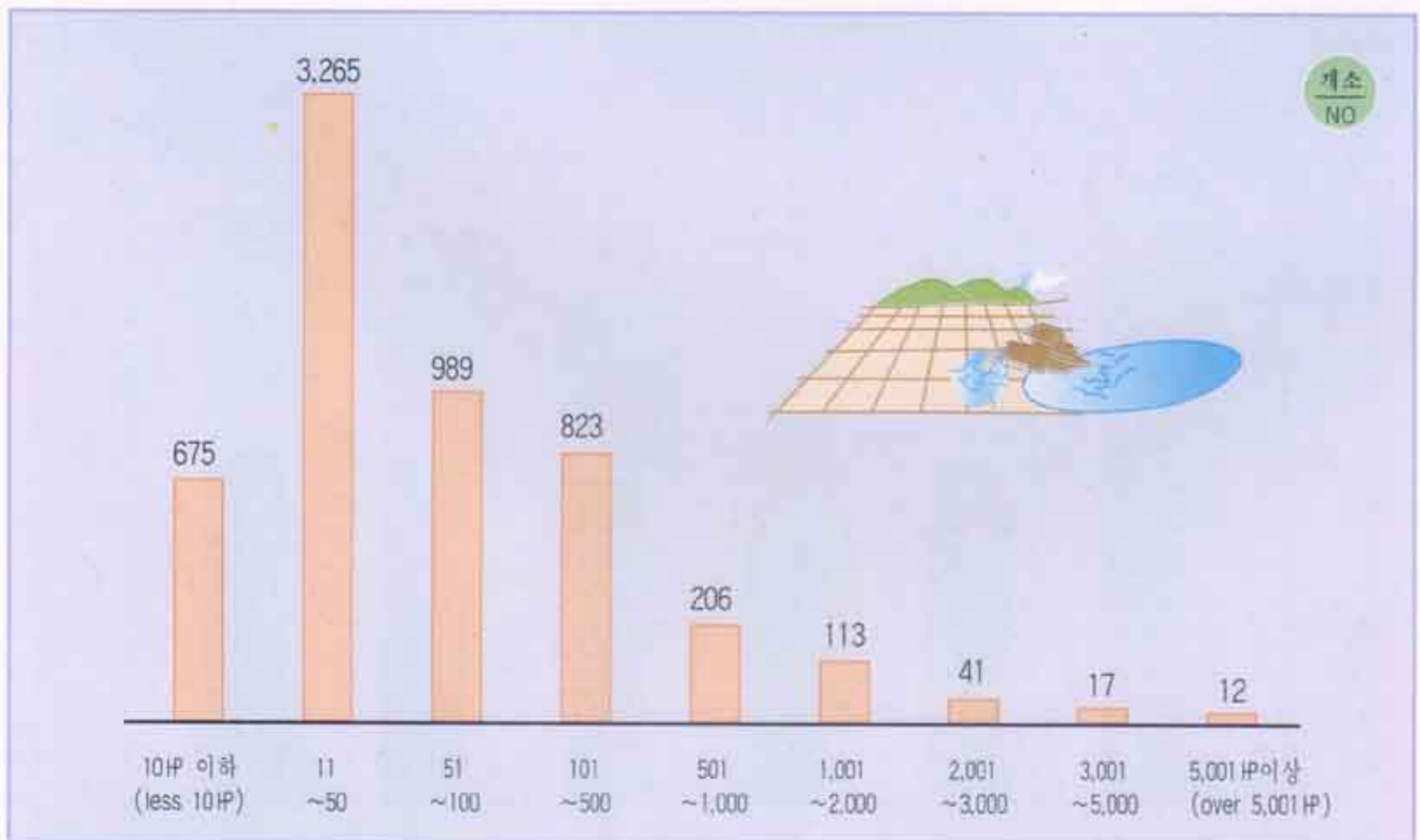
## 저수지 유효저수량 규모별 개소 수 (1997)

Number of Reservoirs by Effective Storage Capacity(1997)




## 양·배수장 마력 규모별 개소 수 (1997)

Number of Pumping and Drainage Stations by HP(1997)



### Ⅲ. 통 계 표

## Statistical Tables



**역백기**

**요약 SUMMARY**

**연도별·관리주체별 수리시설 및 수리답현황**  
**Status of Irrigated Facilities and Irrigated Paddy Field by Year & Subject**

면적 : 헥타아르

Area : ha

연도 Year	국토면적 <sup>1)</sup> National Land Area	경지면적 Cultivated Land Area	답면적 Paddy Field Area	수리답면적 Irrigated Paddy Field Area	
					%
1981	9,901,599	2,188,268	1,308,053	908,058	69
1982	9,902,244	2,180,084	1,311,512	916,956	70
1983	9,908,720	2,166,636	1,315,933	928,546	71
1984	9,911,726	2,152,357	1,319,903	934,770	71
1985	9,914,332	2,144,415	1,324,932	947,942	72
1986	9,917,326	2,140,995	1,328,529	964,839	73
1987	9,922,177	2,143,430	1,351,657	975,751	72
1988	9,923,658	2,137,947	1,357,857	981,027	72
1989	9,926,263	2,126,721	1,352,741	985,055	73
1990	9,927,369	2,108,812	1,345,280	987,524	73
1991	9,929,980	2,090,877	1,335,204	987,860	74.0
1992	9,931,366	2,069,933	1,314,727	972,890	74.0
1993	9,939,182	2,054,814	1,298,323	955,873	73.6
1994	9,939,385	2,032,706	1,267,112	941,300	74.2
1995	9,926,838	1,985,257	1,205,867	906,828	75.2
1996	9,931,346	1,945,480	1,176,148	888,795	75.5
1997	<b>9,937,303</b>	<b>1,923,522</b>	<b>1,162,852</b>	<b>881,831</b>	<b>75.8</b>

연도 Year	수리시설수 Number of Irrigated Facilities			수리답면적 Irrigated Paddy Field Area		
	계	농조 <sup>2)</sup>	시군 <sup>3)</sup>	계	농조	시군
	Total	FIA	Shi Gun	Total	FIA	Shi Gun
1981	61,670	8,372	53,298	908,058	432,482	475,575
1982	59,499	8,502	50,997	916,956	444,072	472,884
1983	59,554	8,782	50,772	928,546	458,763	469,783
1984	59,425	8,936	50,489	934,770	463,928	470,843
1985	58,395	9,013	49,382	947,942	471,132	476,810
1986	58,353	9,153	49,200	964,839	480,118	484,721
1987	57,988	9,316	48,672	975,751	489,637	486,114
1988	57,815	9,637	48,178	981,027	502,193	478,833
1989	57,558	9,689	47,869	985,055	505,829	479,226
1990	57,600	9,771	47,829	987,524	512,431	475,094
1991	56,393	9,929	46,464	987,860	517,803	470,057
1992	56,259	9,956	46,303	972,890	518,245	454,645
1993	56,475	10,050	46,425	955,873	510,493	445,380
1994	58,454	10,124	48,330	941,300	506,420	434,880
1995	60,542	10,573	49,969	906,828	504,318	402,510
1996	61,554	10,783	50,771	888,795	500,280	388,515
1997	<b>62,281</b>	<b>11,233</b>	<b>51,048</b>	<b>881,831</b>	<b>502,832</b>	<b>378,999</b>

주 : 1) '95년 이후 국토면적에는 미복구지 미포함됨.

2) FIA : 농지개량조합의 약어

3) 농지개량계를 포함한 시군이 관리하는 관개시설

Note : 1) Since 1995 National Land Area is excluded un-restoration Land

2) FIA → Farmland Improvement Associations

3) Irrigation Facilities under control of Shi and Gun including FIC

## 연도별 수리시설증감현황 Status of Irrigated Facilities Increased or Decreased by Year

면적 : 헥타아르

Area : ha

연도 Year	계 Total					저수지 Reservoir				양배수장 Pumping & Drainage Station			
	증가 Increased		감소 Decreased		증감면적 Area Increased or Decreased	증가 Increased		감소 Decreased		증가 Increased		감소 Decreased	
	시설수 No. of Facilities	면적 Area	시설수 No. of Facilities	면적 Area		시설수 No. of Facilities	면적 Area	시설수 No. of Facilities	면적 Area	시설수 No. of Facilities	면적 Area	시설수 No. of Facilities	면적 Area
1990	544	9,036	502	6,567	2,469	30	6,336	31	2,339	176	1,477	28	2,389
1991	603	9,161	1,810	8,825	336	24	5,518	78	3,260	132	1,539	33	2,063
1992	600	6,828	734	21,798	△14,970	41	2,160	70	5,007	139	2,043	88	2,309
1993	760	9,269	544	26,286	△17,017	22	1,227	74	11,227	159	6,147	54	6,077
1994	2,695	10,816	716	25,389	△14,573	33	3,092	83	6,781	135	2,206	80	6,751
1995	2,356	9,116	268	43,588	△34,472	17	985	35	6,828	195	3,108	44	1,203
1996	1,441	6,687	429	24,720	△18,033	25	2,985	91	9,011	132	1,166	70	6,212
1997	<b>1,310</b>	<b>14,373</b>	<b>583</b>	<b>21,537</b>	<b>△7,164</b>	<b>47</b>	<b>10,156</b>	<b>108</b>	<b>993</b>	<b>183</b>	<b>1,481</b>	<b>82</b>	<b>11,499</b>

연도 Year	보 Weir				집수암거 Infiltration Gallery				관정 Tube well				기타시설 Other Facilities	
	증가 Increased		감소 Decreased		증가 Increased		감소 Decreased		증가 Increased		감소 Decreased		증가 Increased	감소 Decreased
	시설수 No. of Facilities	면적 Area	시설수 No. of Facilities	면적 Area	시설수 No. of Facilities	면적 Area	시설수 No. of Facilities	면적 Area	시설수 No. of Facilities	면적 Area	시설수 No. of Facilities	면적 Area	면적 Area	면적 Area
1990	66	392	78	837	18	124	68	170	254	707	297	308	-	524
1991	173	577	1,401	2,492	10	101	32	280	264	769	266	451	658	279
1992	50	362	137	948	9	28	133	508	361	1,104	306	943	1,131	12,083
1993	74	146	152	4,280	17	137	64	426	488	1,289	200	339	323	3,937
1994	43	248	119	1,422	6	100	130	427	2,478	5,107	304	343	63	9,665
1995	24	90	54	1,262	10	479	33	577	2,110	4,534	102	226	-	33,482
1996	33	79	116	3,353	3	2	29	576	1,248	2,455	123	544	-	5,024
1997	<b>77</b>	<b>311</b>	<b>167</b>	<b>1,795</b>	<b>4</b>	<b>20</b>	<b>72</b>	<b>598</b>	<b>999</b>	<b>2,405</b>	<b>154</b>	<b>371</b>	<b>-</b>	<b>6,281</b>

주 : 전년도 수리답면적+증감된 수리답면적=당해년도 수리답면적

Note : Irrigated Paddy Field Area Last year+Irrigated Paddy Field Area Increased or Decreased=Irrigated paddy Field Area This year

# 농업생산기반정비사업실적

## Agricultural Land and Water Development Projects Executed

면적 : 헥타아르

Area : ha

연도 Year	경지정리 Land Consolidation			배수개선 Drainage Improvement	개간 Slopeland Reclamation	간척 Tideland Reclamation
	총답면적 Total Paddy Field	개발면적(누계) Development Area(Total)	경지정리율 (%)	개발면적(누계) Development Area(Total)	개발면적(누계) Development Area(Total)	개발면적(누계) Development Area(Total)
1970년이전	1,194,734	144,446	12.1	2,948	151,183	24,193
1971~1975	1,276,599	277,206	21.7	11,698	166,281	31,567
1976~1980	1,306,789	368,694	28.2	21,914	184,393	43,049
1981~1985	1,324,932	447,343	33.8	31,910	190,227	49,793
1986	1,328,529	467,028	35.2	36,641	192,144	50,983
1987	1,351,657	487,835	36.1	44,233	193,755	51,476
1988	1,357,857	516,342	38.0	46,816	194,798	51,828
1989	1,352,741	542,435	40.1	50,831	195,425	51,831
1990	1,345,280	577,177	42.9	52,905	195,800	53,480
1991	1,335,204	599,554	44.9	57,106	196,094	53,573
1992	1,314,727	623,274	47.4	59,839	196,347	55,228
1993	1,298,323	643,657	49.5	62,979	196,571	59,902
1994	1,267,112	662,282	52.2	67,134	196,883	62,070
1995	1,205,867	689,689	57.2	68,905	197,113	73,699
1996	1,176,148	713,620	60.7	71,857	197,172	73,980
<b>1997</b>	<b>1,162,852</b>	<b>658,380</b>	<b>56.6</b>	<b>81,052</b>	<b>197,333</b>	<b>74,691</b>

주 : 1) 경지정리 대상면적('91년이후) : 1,000천ha  
 2) 배수개선 대상면적('97년말 현재) : 207천ha  
 3) 간척대상 면적('97년말 현재) : 208,321ha  
 4) 개간면적은 민간인 자력개발 사업을 포함한 실적임

**Note :** 1) Land Consolidation Subject Area(Since 1991) : 1,000,000 ha  
 2) Drainage Improvement Subject Area(at the end of 1997) : 207,000ha  
 3) Tideland Reclamation Subject Area(at the end of 1997) : 208,321ha  
 4) Slopeland Reclamation Area Which is included Civil Own Development Area



## '97 년 말 보 유 수 리 시 설 의 Staats of Irrigation Facilities

면적 : 헥타아르

연 도 Year	합 계 Total						저	
	계 Sub Total		농 조 <sup>1)</sup> FIA		시 군 <sup>2)</sup> Shi Gun		계 Sub Total	
	시 설 수 No. of Facilities	면 적 Area	시 설 수 No. of Facilities	면 적 Area	시 설 수 No. of Facilities	면 적 Area	시 설 수 No. of Facilities	면 적 Area
1945년 이전	15,701	192,520	2,059	97,921	13,642	94,599	9,805	144,481
1946 ~ 1961	4,335	99,588	1,604	79,724	2,731	19,864	2,591	79,882
1962 ~ 1966	2,548	87,953	653	74,114	1,895	13,839	1,232	78,482
1967 ~ 1971	10,405	71,067	1,503	24,636	8,902	46,431	2,485	30,987
1972 ~ 1976	5,388	119,535	1,114	92,039	4,274	27,496	738	66,154
1977 ~ 1981	7,361	85,187	1,397	47,986	5,964	37,201	587	35,000
1982 ~ 1986	4,730	78,647	1,074	50,578	3,656	28,069	312	35,733
1987 ~ 1991	3,052	26,740	765	15,449	2,287	11,291	141	14,577
1992 ~ 1997	8,761	44,366	1,064	12,522	7,697	31,844	143	20,948
<b>계</b>	<b>62,281</b>	<b>805,603<sup>3)</sup></b>	<b>11,233</b>	<b>494,969</b>	<b>51,048</b>	<b>310,634</b>	<b>18,034</b>	<b>506,244</b>

연 도 Year	보 Weir						집 수	
	계 Sub Total		농 조 <sup>1)</sup> FIA		시 군 <sup>2)</sup> Shi Gun		계 Sub Total	
	시 설 수 No. of Facilities	면 적 Area	시 설 수 No. of Facilities	면 적 Area	시 설 수 No. of Facilities	면 적 Area	시 설 수 No. of Facilities	면 적 Area
1945년 이전	5,481	33,996	450	4,721	5,031	29,275	155	754
1946 ~ 1961	1,380	6,494	609	2,390	771	4,104	69	492
1962 ~ 1966	1,042	4,855	354	612	688	4,243	64	224
1967 ~ 1971	2,468	15,124	534	2,305	1,934	12,819	1,841	7,688
1972 ~ 1976	3,432	18,842	601	1,695	2,831	17,147	437	2,198
1977 ~ 1981	2,774	15,975	600	1,027	2,174	14,948	945	5,663
1982 ~ 1986	875	4,314	250	60	625	4,254	231	1,728
1987 ~ 1991	605	1,900	181	49	424	1,851	63	639
1992 ~ 1997	195	1,033	42	86	153	947	48	655
<b>계</b>	<b>18,252</b>	<b>102,533</b>	<b>3,621</b>	<b>12,945</b>	<b>14,631</b>	<b>89,588</b>	<b>3,853</b>	<b>20,041</b>

주 : 1) 농조구역외의 면적을 제한 순수 농조구역내의 면적을 나타냄.

2) 계에서 농조관리 시설을 제한것임.

3) 805,603ha는 총수리답면적 881,631ha에서 구역의 수해면적 14,070ha와 기타 시설면적 61,958ha를 제외한 면적임.

# 설치년도별현황

## Completed by Year Until 1997

Area : ha

수지 Reservoir				양배수장 Pumping & Drainage Station						Year
농조 FIA		시군 Shi Gun		계 Sub Total		농조 FIA		시군 Shi Gun		
시설수 No. of Facilities	면적 Area	시설수 No. of Facilities	면적 Area	시설수 No. of Facilities	면적 Area	시설수 No. of Facilities	면적 Area	시설수 No. of Facilities	면적 Area	
1,433	80,697	8,372	63,784	193	13,232	126	12,503	67	729	Before 1945
773	65,710	1,818	14,172	291	12,718	200	11,232	91	1,486	1946 ~ 1961
200	70,160	1,032	8,322	189	4,377	93	3,342	96	1,035	1962 ~ 1966
237	10,676	2,248	20,311	661	13,728	334	10,472	327	3,256	1967 ~ 1971
145	60,578	593	5,576	609	32,206	310	29,302	299	2,904	1972 ~ 1976
128	30,821	459	4,179	1,685	26,377	500	15,835	1,185	10,542	1977 ~ 1981
120	23,276	192	12,457	1,082	32,652	550	26,827	532	5,825	1982 ~ 1986
50	12,094	91	2,483	667	5,715	453	3,306	214	2,409	1987 ~ 1991
74	9,235	69	11,713	764	5,230	555	2,722	209	2,508	1992 ~ 1997
<b>3,160</b>	<b>363,247</b>	<b>14,874</b>	<b>142,997</b>	<b>6,141</b>	<b>146,235</b>	<b>3,121</b>	<b>115,541</b>	<b>3,020</b>	<b>30,694</b>	<b>Total</b>

암거 Infiltration Gallery				관정 Tube well						Year
농조 FIA		시군 Shi Gun		계 Sub Total		농조 FIA		시군 Shi Gun		
시설수 No. of Facilities	면적 Area	시설수 No. of Facilities	면적 Area	시설수 No. of Facilities	면적 Area	시설수 No. of Facilities	면적 Area	시설수 No. of Facilities	면적 Area	
47	-	108	754	67	57	3	-	64	57	Before 1945
21	392	48	100	4	2	1	-	3	2	1946 ~ 1961
6	-	58	224	21	15	-	-	21	15	1962 ~ 1966
187	1,183	1,654	6,505	2,950	3,540	211	-	2,739	3,540	1967 ~ 1971
45	464	392	1,734	172	135	13	-	159	135	1972 ~ 1976
104	303	841	5,360	1,370	2,172	65	-	1,305	2,172	1977 ~ 1981
67	415	164	1,313	2,230	4,220	87	-	2,143	4,220	1982 ~ 1986
20	-	43	639	1,576	3,909	61	-	1,515	3,909	1987 ~ 1991
31	450	17	205	7,611	16,500	362	29	7,249	16,471	1992 ~ 1997
<b>528</b>	<b>3,207</b>	<b>3,325</b>	<b>16,834</b>	<b>16,001</b>	<b>30,550</b>	<b>803</b>	<b>29</b>	<b>15,198</b>	<b>30,521</b>	<b>Total</b>

Note : 1) FIA's Area which is excepted Out of Project Area  
 2) The Total which is excepted Facilities by FIA  
 3) Irrigated Paddy Area(881,631ha) minus Out of Project Area (14,070ha) and Others(61,958ha) leaves 805,603ha.

## 농지개량조합 및 농지개량계 현황

### Status of FIA & FIC

면적 : 헥타아르

Area : ha

연 도 Year	농 지 개 량 조 합 FIA			농 지 개 량 계 FIC <sup>2)</sup>		
	조 합 수 No. of FIA	조 합 원 수 No. of FIA Member	구 역 면 적 Command Area	계 조 직 수 No. of FIC	계 원 수 No. of FIC Member	수 리 답 면 적 Irrigated Paddy Field Area
1 9 5 5	668	513,496	(208,629) 312,396	...	...	...
1956~1961	198	303,855	(262,973) 341,227	...	...	...
1962~1966	266	594,872	(289,636) 377,190	...	...	...
1967~1971	268	647,998	(317,369) 318,597	...	...	...
1972~1976	127	701,292	(373,120) 377,458	...	...	...
1977~1981	103	815,828	(420,952) 432,482	21,812	718,537	266,720
1 9 8 2	103	830,121	(432,980) 444,072	...	...	...
1 9 8 3	103	855,680	(445,035) 458,763	...	...	...
1 9 8 4	103	853,339	(453,059) 463,928	15,287	569,194	203,080
1 9 8 5	103	861,705	(462,230) 471,132	14,477	551,862	194,371
1 9 8 6	103	848,931	(475,428) 480,118	15,078	549,486	197,149
1 9 8 7	103	863,180	(480,792) 489,637	14,824	541,237	198,326
1 9 8 8	103	888,249	(500,767) 502,193	14,952	531,276	194,801
1 9 8 9	104	883,299	(505,829) 524,432	14,758	517,617	195,217
1 9 9 0	104	913,458	(512,431) 523,212	14,581	518,956	190,625
1 9 9 1	106	930,727	(517,803) 530,809	14,481	510,803	188,060
1 9 9 2	106	919,256	(518,245) 553,009	14,516	501,789	190,767
1 9 9 3	106	928,474	(510,493) 551,137	14,367	592,916	195,575
1 9 9 4	106	923,579	(506,420) 550,107	14,322	499,629	189,478
1 9 9 5	106	925,955	(504,318) 547,138	14,226	482,674	184,492
1 9 9 6	106	932,026	(500,280) 545,443	13,791	496,413	180,223
<b>1 9 9 7</b>	<b>105</b>	<b>950,069</b>	<b>(502,632)</b> <b>582,278</b>	<b>13,883</b>	<b>445,560</b>	<b>175,501</b>

주 : 1) ( ) 내는 수리답 면적임.

2) FIC : 농지개량계의 약어

Note : 1) ( ) shows the Irrigated Paddy Field Area

2) FIC → Farmland Improvement Club

# 1. 국 토 이 용 면 적

## Utilization of National Land Area

면적 : 헤타아르

Area : ha

연 도 Year	합 계 Total		농 경 지 Cultivated Land					
			계 Total		논 Paddy Field		밭 Upland	
	%	%	%	%	%	%		
1 9 8 2	9,902,244	100.0	2,180,084	22.0	1,311,512	13.2	868,572	8.8
1 9 8 3	9,909,106	100.0	2,166,636	21.9	1,315,933	13.3	850,703	8.6
1 9 8 4	9,911,726	100.0	2,152,357	21.7	1,319,903	13.3	832,454	8.4
1 9 8 5	9,914,332	100.0	2,144,415	21.6	1,324,932	13.4	819,483	8.2
1 9 8 6	9,917,326	100.0	2,140,995	21.6	1,328,529	13.4	812,466	8.2
1 9 8 7	9,922,177	100.0	2,143,430	21.6	1,351,657	13.6	791,773	8.0
1 9 8 8	9,923,658	100.0	2,137,947	21.6	1,357,857	13.7	780,090	7.9
1 9 8 9	9,923,913	100.0	2,126,721	21.4	1,352,741	13.6	773,980	7.8
1 9 9 0	9,926,262	100.0	2,108,812	21.2	1,345,280	13.5	763,532	7.7
1 9 9 1	9,929,980	100.0	2,090,877	21.1	1,335,204	13.5	755,673	7.6
1 9 9 2	9,931,366	100.0	2,069,933	20.8	1,314,727	13.2	755,206	7.6
1 9 9 3	9,939,182	100.0	2,054,814	20.7	1,298,323	13.1	756,491	7.6
1 9 9 4	9,939,385	100.0	2,032,706	20.5	1,267,112	12.8	765,594	7.7
1 9 9 5	9,926,838	100.0	1,985,257	20.0	1,205,867	12.1	779,390	7.9
1 9 9 6	9,931,346	100.0	1,945,480	19.6	1,176,148	11.8	769,332	7.8
<b>1 9 9 7</b>	<b>9,937,303</b>	<b>100.0</b>	<b>1,923,522</b>	<b>19.4</b>	<b>1,162,852</b>	<b>11.7</b>	<b>760,670</b>	<b>7.7</b>

연 도 Year	임 야 Forest								기 타 Others	
	계 Total		임 목 지 Wooded		무임목지 Denuded		미조사지 Unnumerated			
	%	%	%	%	%	%	%	%		
1 9 8 2	6,553,713	66.2	6,283,817	63.5	245,265	2.5	24,631	0.2	1,168,447	11.8
1 9 8 3	6,546,829	66.1	6,282,598	63.4	239,600	2.4	24,631	0.3	1,195,255	12.0
1 9 8 4	6,539,558	66.0	6,278,564	63.4	241,857	2.4	19,137	0.2	1,219,811	12.3
1 9 8 5	6,531,102	65.9	6,267,562	63.2	244,403	2.5	19,137	0.2	1,238,815	12.5
1 9 8 6	6,523,966	65.8	6,287,750	63.4	217,079	2.2	19,137	0.2	1,252,365	12.6
1 9 8 7	6,499,082	65.5	6,295,564	63.4	184,381	1.9	19,137	0.2	1,279,665	12.9
1 9 8 8	6,491,494	65.4	6,287,976	63.4	184,381	1.9	19,137	0.1	1,294,217	13.0
1 9 8 9	6,484,704	65.4	6,279,100	63.3	186,467	1.9	19,137	0.2	1,314,838	13.2
1 9 9 0	6,476,030	65.3	6,285,756	63.3	174,438	1.8	15,836	0.2	1,342,527	13.5
1 9 9 1	6,467,665	65.1	6,283,713	63.3	168,116	1.7	15,836	0.1	1,371,438	13.8
1 9 9 2	6,463,764	65.1	6,297,454	63.4	166,310	1.7	-	-	1,397,669	14.1
1 9 9 3	6,459,834	65.0	6,289,120	63.3	170,714	1.7	-	-	1,424,534	14.3
1 9 9 4	6,455,550	65.0	6,274,138	63.2	181,412	1.8	-	-	1,441,129	14.5
1 9 9 5	6,451,885	64.9	6,263,453	63.0	188,432	1.9	-	-	1,489,696	15.1
1 9 9 6	6,447,936	64.9	6,255,176	62.9	192,760	2.0	-	-	1,537,930	15.5
<b>1 9 9 7</b>	<b>6,441,304</b>	<b>64.8</b>	<b>6,260,184</b>	<b>63.0</b>	<b>181,120</b>	<b>1.8</b>	<b>-</b>	<b>-</b>	<b>1,572,477</b>	<b>15.8</b>

자료 : 1) 행정자치부  
2) 농림부  
3) 산림청

Source : 1) Ministry of Government Administration and Home Affairs  
2) Ministry of Agriculture & Forestry  
3) Forestry Administration

## 2. 시 도 별 경 지 면 적

### Cultivated Land Area by Province

면적 : 헥타아르

Area : ha

연 도 Year	경 지 Cultivated Land	논 Paddy Field	밭 Upland
1 9 9 3	2,054,814	1,298,323	756,491
1 9 9 4	2,032,706	1,267,112	765,594
1 9 9 5	1,985,257	1,205,867	779,390
1 9 9 6	1,945,480	1,176,148	769,332
<b>1 9 9 7</b>	<b>1,923,522</b>	<b>1,162,852</b>	<b>760,670</b>
서울 특별시 Seoul-t'ŭkpyŏlshi	2,117	739	1,378
부산 광역시 Pusan - kwangyŏkshi	10,527	7,851	2,676
대구 광역시 Taegu - kwangyŏkshi	12,482	7,214	5,268
인천 광역시 Inch'ŏn - kwangyŏkshi	25,207	18,670	6,537
광주 광역시 Kwangju - kwangyŏkshi	14,378	10,574	3,804
대전 광역시 Taejŏn - kwangyŏkshi	6,812	3,604	3,208
울산 광역시 Ulsan - kwangyŏkshi	14,847	10,391	4,456
경기도 Kyŏnggi-do	215,478	130,675	84,803
강원도 Kang-won-do	119,784	51,349	68,435
충청북도 Ch'ungch'ŏngbuk-do	138,466	66,997	71,469
충청남도 Ch'ungch'ŏngnam-do	263,369	189,623	73,746
전라북도 Chŏllabuk-do	223,787	166,800	56,987
전라남도 Chŏllanam-do	332,679	219,078	113,601
경상북도 Kyŏngsangbuk-do	303,412	157,521	145,891
경상남도 Kyŏngsangnam-do	183,660	121,561	62,099
제주도 Cheju-do	56,517	205	56,312

### 3. 수 리 상 태 별 답 면 적

#### Paddy Field Area by Irrigation Conditions

Area : ha

면적 : 헥타아르

연 도 Year	총 답 면 적 Total paddy Field	수 리 상 태 별 Irrigation Conditions					
		수 리 답 Irrigated Paddy Field				수 리 불 안 전 답 Partially Irrigated Paddy Field	
		계 Total	농 조 답 FIA	일 반 답 Non-FIA	비 율 (%)	면 적 Area	비 율 (%)
1 9 8 2	1,311,512	916,956	444,072	472,884	70	394,556	30
1 9 8 3	1,315,933	928,546	458,763	469,783	71	387,387	29
1 9 8 4	1,319,903	934,770	463,928	470,843	71	385,133	29
1 9 8 5	1,324,932	947,942	471,132	476,810	72	376,990	28
1 9 8 6	1,328,529	964,839	480,118	484,721	73	363,690	27
1 9 8 7	1,351,657	975,751	489,637	486,114	72	375,906	28
1 9 8 8	1,357,857	981,027	502,193	478,833	72	376,831	28
1 9 8 9	1,352,741	985,055	505,829	479,226	73	367,686	27
1 9 9 0	1,345,280	987,524	512,431	475,094	73	357,756	27
1 9 9 1	1,335,204	987,860	517,803	470,057	74.0	347,344	26.0
1 9 9 2	1,314,727	972,890	518,245	454,645	74.0	341,837	26.0
1 9 9 3	1,298,323	955,873	510,493	445,380	73.6	342,450	26.4
1 9 9 4	1,267,112	941,300	506,420	434,880	74.2	325,812	25.8
1 9 9 5	1,205,867	906,828	504,318	402,510	75.2	299,039	24.8
1 9 9 6	1,176,148	888,795	500,280	388,515	75.5	287,353	24.5
<b>1 9 9 7</b>	<b>1,162,852</b>	<b>881,631</b>	<b>502,632</b>	<b>378,999</b>	<b>75.8</b>	<b>281,221</b>	<b>24.2</b>
서울 특별시 Seoul-t'ŭkpyŏlshi	739	673	606	67	91.0	66	9.0
부산 광역시 Pusan-kwangyŏkshi	7,851	6,912	5,427	1,485	88.0	939	12.0
대구 광역시 Taegu-kwangyŏkshi	7,214	7,113	4,788	2,325	98.6	101	1.4
인천 광역시 Inch'ŏn-kwangyŏkshi	18,670	12,301	7,058	5,243	65.9	6,369	34.1
광주 광역시 Kwangju-kwangyŏkshi	10,574	9,260	5,024	4,236	87.6	1,314	12.4
대전 광역시 Taejŏn-kwangyŏkshi	3,604	2,991	489	2,502	83.0	613	17.0
울산 광역시 Ulsan-kwangyŏkshi	10,391	7,212	3,089	4,123	69.4	3,179	30.6
경기도 Kyŏnggi-do	130,675	90,498	60,337	30,161	69.3	40,177	30.7
강원도 Kang-won-do	51,349	38,058	13,742	24,316	74.1	13,291	25.9
충청북도 Ch'ungch'ŏngbuk-do	66,997	51,215	28,870	22,345	76.4	15,782	23.6
충청남도 Ch'ungch'ŏngnam-do	189,623	146,885	81,250	65,635	77.5	42,738	22.5
전라북도 Chŏllabuk-do	166,800	124,533	94,063	30,470	74.7	42,267	25.3
전라남도 Chŏllanam-do	219,078	152,969	86,338	66,631	69.8	66,109	30.2
경상북도 Kyŏngsangbuk-do	157,521	131,039	58,148	72,891	83.2	26,482	16.8
경상남도 Kyŏngsangnam-do	121,561	99,810	53,328	46,482	82.1	21,751	17.9
제주도 Cheju-do	205	162	75	87	79.0	43	21.0

## 4. 수 리 시 설 별 Paddy Field Area

면적 : 헥타아르      가. 시도별 by Province

시도 및 시설별	합 계 Total								보조수원공 수혜면적 Irrigated by Supple- mentary Facilities
	수 원 공 수 No. of Facilities				수 리 답 면 적 Irrigated Paddy Field Area				
	계 Total	주 Main	보 조 Supple- mentary	부 속 Auxiliary	계 Total	구 역 내 On Project Area	구 역 외 Out of Project Area	기 타 Others	
1 9 9 2	56,259	35,070	16,334	4,855	972,889.9	835,910.0	17,019.0	119,960.9	197,436.5
1 9 9 3	56,475	35,313	16,287	4,875	955,873.1	820,920.3	18,605.7	116,347.1	200,997.1
1 9 9 4	58,454	36,773	16,816	4,865	941,299.6	816,872.4	17,581.7	106,745.5	203,200.9
1 9 9 5	60,542	38,164	17,490	4,888	906,828.1	816,286.3	17,278.6	73,263.2	212,419.4
1 9 9 6	61,554	38,813	17,831	4,910	888,795.2	803,850.3	16,705.6	68,239.3	215,358.4
<b>1 9 9 7</b>	<b>62,281</b>	<b>39,295</b>	<b>18,020</b>	<b>4,966</b>	<b>881,631.1</b>	<b>805,602.7</b>	<b>14,070.4</b>	<b>61,958.0</b>	<b>217,212.7</b>
저 수 지	18,034	14,922	2,893	219	514,148.7	506,243.5	7,905.2	—	36,242.6
양 수 장	5,621	2,468	1,640	1,513	118,803.1	115,522.7	3,280.4	—	89,288.3
양 배 수 장	122	65	38	19	30,393.7	29,939.3	454.4	—	6,312.4
배 수 장	398	35	102	261	772.5	772.5	—	—	11,486.1
보	18,252	9,871	5,878	2,503	104,460.6	102,533.9	1,926.7	—	48,100.7
집 수 암 거	3,853	1,978	1,472	403	20,508.8	20,041.0	467.8	—	10,172.5
관 정	16,001	9,956	5,997	48	30,585.7	30,549.8	35.9	—	15,610.1
기 타 시 설	—	—	—	—	61,958.0	—	—	61,958.0	—
<b>서 울 특 별 시</b>	<b>24</b>	<b>21</b>	<b>1</b>	<b>2</b>	<b>672.9</b>	<b>672.1</b>	<b>0.8</b>	—	<b>2.3</b>
저 수 지	—	—	—	—	—	—	—	—	—
양 수 장	3	1	—	2	307.6	307.6	—	—	—
양 배 수 장	—	—	—	—	224.0	223.2	0.8	—	—
배 수 장	—	—	—	—	—	—	—	—	—
보	—	—	—	—	—	—	—	—	—
집 수 암 거	4	4	—	—	96.2	96.2	—	—	—
관 정	17	16	1	—	45.1	45.1	—	—	2.3
기 타 시 설	—	—	—	—	—	—	—	—	—
<b>부 산 광 역 시</b>	<b>335</b>	<b>295</b>	<b>36</b>	<b>4</b>	<b>6,911.7</b>	<b>6,909.5</b>	<b>2.2</b>	—	<b>927.4</b>
저 수 지	140	133	7	—	989.8	987.6	2.2	—	27.6
양 수 장	29	19	7	3	4,767.5	4,767.5	—	—	532.2
양 배 수 장	2	1	1	—	573.1	573.1	—	—	280.0
배 수 장	1	—	—	1	—	—	—	—	—
보	82	80	2	—	390.4	390.4	—	—	8.0
집 수 암 거	9	—	9	—	—	—	—	—	44.1
관 정	72	62	10	—	190.9	190.9	—	—	35.5
기 타 시 설	—	—	—	—	—	—	—	—	—
<b>대 구 광 역 시</b>	<b>571</b>	<b>319</b>	<b>151</b>	<b>101</b>	<b>7,112.7</b>	<b>6,748.3</b>	<b>364.4</b>	—	<b>1,223.8</b>
저 수 지	232	202	17	13	3,913.7	3,602.0	311.7	—	50.7
양 수 장	76	38	19	19	2,757.2	2,718.7	38.5	—	519.6
양 배 수 장	5	—	3	2	—	—	—	—	250.0
배 수 장	12	—	—	12	—	—	—	—	—
보	78	21	17	40	149.8	142.6	7.2	—	95.3
집 수 암 거	35	18	2	15	151.8	144.8	7.0	—	12.2
관 정	133	40	93	—	140.2	140.2	—	—	296.0
기 타 시 설	—	—	—	—	—	—	—	—	—

주 : 구역외 수혜면적은 주수원공 관계(배수포함) 면적외의 수리시설이 없는 인접지역에 급수하는 면적

# 답 면 적 현 황

## by Irrigation Facilities

Area : ha

시 군 관 할 시 설 Facilities Operated by Shi and Gun									Province Irrigation Facilities
수 원 공 수 No. of Facilities				수 리 답 면 적 Irrigated Paddy Field Area				보 조 수 원 공 수 해 면 적 Irrigated by Supplementary Facilities	
계 Total	주 Main	보 조 Supple-mentary	부 속 Auxiliary	계 Total	구 역 내 On Project Area	구 역 외 Out of Project Area	기 타 Others		
46,303	32,953	12,502	848	454,644.7	326,457.8	8,226.0	119,960.9	47,213.3	1 9 9 2
46,425	33,192	12,393	840	445,380.5	321,190.0	7,843.4	116,347.1	47,240.3	1 9 9 3
48,330	34,626	12,923	781	434,879.4	320,676.5	7,457.4	106,745.5	48,239.5	1 9 9 4
49,969	35,913	13,295	761	402,510.1	321,905.9	7,341.0	73,263.2	49,046.5	1 9 9 5
50,771	36,496	13,518	757	388,515.2	313,510.5	6,765.4	68,239.3	49,707.7	1 9 9 6
<b>51,048</b>	<b>36,786</b>	<b>13,513</b>	<b>749</b>	<b>378,998.9</b>	<b>310,634.3</b>	<b>6,406.6</b>	<b>61,958.0</b>	<b>48,804.0</b>	<b>1 9 9 7</b>
14,874	13,261	1,591	22	146,581.2	142,996.9	3,584.3	-	6,013.3	Reservoir
2,956	1,935	711	310	30,321.1	29,853.5	467.6	-	6,575.9	Pumping Station
25	20	3	2	355.5	355.5	-	-	65.7	Pumping & Drainage Station
39	20	8	11	484.8	484.8	-	-	662.7	Drainage Station
14,631	9,657	4,801	173	91,453.1	89,588.4	1,864.7	-	16,699.1	Weir
3,325	1,939	1,156	230	17,288.5	16,834.4	454.1	-	5,779.1	Infiltration Gallery
15,198	9,954	5,243	1	30,556.7	30,520.8	35.9	-	13,008.2	Tube Well
-	-	-	-	61,958.0	-	-	61,958.0	-	Other Facilities
<b>22</b>	<b>19</b>	<b>1</b>	<b>2</b>	<b>67.1</b>	<b>67.1</b>	<b>-</b>	<b>-</b>	<b>2.3</b>	<b>Seoul-t'ukpyölsi</b>
-	-	-	-	-	-	-	-	-	Reservoir
2	-	-	2	-	-	-	-	-	Pumping Station
-	-	-	-	-	-	-	-	-	Pumping & Drainage Station
-	-	-	-	-	-	-	-	-	Drainage Station
-	-	-	-	-	-	-	-	-	Weir
3	3	-	-	22.0	22.0	-	-	-	Infiltration Gallery
17	16	1	-	45.1	45.1	-	-	2.3	Tube Well
-	-	-	-	-	-	-	-	-	Other Facilities
<b>300</b>	<b>272</b>	<b>28</b>	<b>-</b>	<b>1,484.8</b>	<b>1,482.6</b>	<b>2.2</b>	<b>-</b>	<b>115.2</b>	<b>Pusan-kwangyökshi</b>
133	126	7	-	729.5	727.3	2.2	-	27.6	Reservoir
4	4	-	-	174.0	174.0	-	-	-	Pumping Station
-	-	-	-	-	-	-	-	-	Pumping & Drainage Station
-	-	-	-	-	-	-	-	-	Drainage Station
82	80	2	-	390.4	390.4	-	-	8.0	Weir
9	-	9	-	-	-	-	-	44.1	Infiltration Gallery
72	62	10	-	190.9	190.9	-	-	35.5	Tube Well
-	-	-	-	-	-	-	-	-	Other Facilities
<b>413</b>	<b>289</b>	<b>124</b>	<b>-</b>	<b>2,324.7</b>	<b>2,017.5</b>	<b>307.2</b>	<b>-</b>	<b>413.7</b>	<b>Taegu-kwangyökshi</b>
199	188	11	-	1,556.5	1,270.5	286.0	-	31.8	Reservoir
31	22	9	-	326.4	319.4	7.0	-	70.6	Pumping Station
-	-	-	-	-	-	-	-	-	Pumping & Drainage Station
-	-	-	-	-	-	-	-	-	Drainage Station
37	21	16	-	149.8	142.6	7.2	-	35.3	Weir
19	18	1	-	151.8	144.8	7.0	-	5.0	Infiltration Gallery
127	40	87	-	140.2	140.2	-	-	271.0	Tube Well
-	-	-	-	-	-	-	-	-	Other Facilities

Note : Out of Project benefitted area irrigated nearly area without Irrigation Facilities which is excepted Main headworks irrigated area (including drained area)





# 답 면 적 현 황(계속)

by Irrigation Facilities(Cont'd)

Area : ha

답 면 적 Paddy Field Area	수리답율 (%) Percentage of Irrigated Paddy Field	한 발 빈 도 별 관 개 면 적 Irrigated Area by Frequency of Drought						Province Irrigation Facilities
		계 Total	평 년 Normal Years	3 년 3 Years	5 년 5 Years	7 년 7 Years	10년이상 Over 10Years	
1,314,727.0	74.0	972,889.9	318,509.8	139,220.2	49,814.5	68,007.6	397,337.8	1 9 9 2
1,298,323.0	73.6	955,873.1	307,262.7	136,051.8	49,025.5	66,216.7	397,316.4	1 9 9 3
1,267,112.0	74.2	941,299.6	285,842.9	135,362.3	50,909.3	65,956.7	403,228.4	1 9 9 4
1,205,867.0	75.2	906,828.1	255,433.4	130,426.9	52,002.4	65,612.3	403,353.1	1 9 9 5
1,176,148.0	75.5	888,795.2	247,828.3	126,524.9	51,382.5	63,897.6	399,161.9	1 9 9 6
<b>1,162,852.0</b>	<b>75.8</b>	<b>881,631.1</b>	<b>239,734.9</b>	<b>124,794.6</b>	<b>51,356.2</b>	<b>63,085.4</b>	<b>402,660.0</b>	<b>1 9 9 7</b>
-	-	514,148.7	130,286.5	77,182.4	33,268.4	38,133.1	235,278.3	Reservoir
-	-	118,803.1	9,811.5	9,215.7	2,790.0	7,609.0	89,376.9	Pumping Station
-	-	30,393.7	947.3	36.8	52.8	9,114.6	20,242.2	Pumping & Drainage Station
-	-	772.5	245.8	260.7	30.0	-	236.0	Drainage Station
-	-	104,460.6	30,915.4	23,592.4	7,063.9	6,773.8	36,115.1	Weir
-	-	20,508.8	5,876.1	5,966.2	780.1	608.4	7,278.0	Infiltration Gallery
-	-	30,585.7	4,296.6	6,768.0	6,248.6	610.9	12,661.6	Tube Well
-	-	61,958.0	57,355.7	1,772.4	1,122.4	235.6	1,471.9	Other Facilities
<b>739.0</b>	<b>91.0</b>	<b>672.9</b>	<b>50.1</b>	-	<b>9.0</b>	-	<b>613.8</b>	<b>Seoul-t'ukpyölsi</b>
-	-	-	-	-	-	-	-	Reservoir
-	-	307.6	-	-	-	-	307.6	Pumping Station
-	-	224.0	-	-	-	-	224.0	Pumping & Drainage Station
-	-	-	-	-	-	-	-	Drainage Station
-	-	-	-	-	-	-	-	Weir
-	-	96.2	14.0	-	-	-	82.2	Infiltration Gallery
-	-	45.1	36.1	-	9.0	-	-	Tube Well
-	-	-	-	-	-	-	-	Other Facilities
<b>7,851.0</b>	<b>88.0</b>	<b>6,911.7</b>	<b>999.6</b>	<b>112.4</b>	<b>25.7</b>	<b>27.4</b>	<b>5,746.6</b>	<b>Pusan-kwangyöksi</b>
-	-	989.8	680.6	71.2	5.8	-	232.2	Reservoir
-	-	4,767.5	155.0	-	-	-	4,612.5	Pumping Station
-	-	573.1	-	-	-	-	573.1	Pumping & Drainage Station
-	-	-	-	-	-	-	-	Drainage Station
-	-	390.4	164.0	32.2	19.9	27.4	146.9	Weir
-	-	-	-	-	-	-	-	Infiltration Gallery
-	-	190.9	-	9.0	-	-	181.9	Tube Well
-	-	-	-	-	-	-	-	Other Facilities
<b>7,214.0</b>	<b>98.5</b>	<b>7,112.7</b>	<b>1,834.3</b>	<b>872.5</b>	<b>249.3</b>	<b>58.1</b>	<b>4,098.5</b>	<b>Taegu-kwangyöksi</b>
-	-	3,913.7	1,068.8	604.0	153.3	58.1	2,029.5	Reservoir
-	-	2,757.2	657.8	118.1	44.0	-	1,937.3	Pumping Station
-	-	-	-	-	-	-	-	Pumping & Drainage Station
-	-	-	-	-	-	-	-	Drainage Station
-	-	149.8	47.8	61.0	6.0	-	35.0	Weir
-	-	151.8	59.9	50.0	-	-	41.9	Infiltration Gallery
-	-	140.2	-	39.4	46.0	-	54.8	Tube Well
-	-	-	-	-	-	-	-	Other Facilities

## 4. 수 리 시 설 별 Paddy Field Area

면적 : 헥타아르

시도 및 시설별	합 계 Total								
	수 원 공 수 No. of Facilities				수 리 답 면 적 Irrigated Paddy Field Area				보조수원공 수해면적 Irrigated by Supplementary Facilities
	계 Total	주 Main	보 조 Supple-mentary	부 속 Auxiliary	계 Total	구 역 내 On Project Area	구 역 외 Out of Project Area	기 타 Others	
<b>인 천 광 역 시</b>	<b>285</b>	<b>246</b>	<b>11</b>	<b>28</b>	<b>12,300.7</b>	<b>8,644.1</b>	<b>86.6</b>	<b>3,570.0</b>	<b>341.3</b>
저 수 지	37	33	2	2	5,376.3	5,309.3	67.0	—	97.4
양 수 장	49	18	6	25	380.0	376.6	3.4	—	191.9
양 배 수 장	—	—	—	—	2,225.2	2,218.0	7.2	—	—
배 수 장	1	—	—	1	—	—	—	—	—
보	10	10	—	—	274.3	265.3	9.0	—	—
집 수 암 거	44	43	1	—	87.2	87.2	—	—	2.0
관 정	144	142	2	—	387.7	387.7	—	—	50.0
기 타 시 설	—	—	—	—	3,570.0	—	—	3,570.0	—
<b>광 주 광 역 시</b>	<b>458</b>	<b>277</b>	<b>174</b>	<b>7</b>	<b>9,260.3</b>	<b>8,641.3</b>	<b>48.2</b>	<b>570.8</b>	<b>4,307.7</b>
저 수 지	155	102	52	1	6,283.7	6,237.7	46.0	—	1,665.8
양 수 장	80	50	30	—	1,341.4	1,341.4	—	—	1,307.3
양 배 수 장	—	—	—	—	—	—	—	—	—
배 수 장	—	—	—	—	—	—	—	—	—
보	70	24	45	1	464.7	464.7	—	—	1,118.4
집 수 암 거	20	13	7	—	247.8	245.8	2.0	—	98.1
관 정	133	88	40	5	351.9	351.7	0.2	—	118.1
기 타 시 설	—	—	—	—	570.8	—	—	570.8	—
<b>대 전 광 역 시</b>	<b>567</b>	<b>504</b>	<b>58</b>	<b>5</b>	<b>2,991.2</b>	<b>2,781.3</b>	<b>—</b>	<b>209.9</b>	<b>257.7</b>
저 수 지	20	20	—	—	482.5	482.5	—	—	—
양 수 장	29	25	1	3	467.7	467.7	—	—	21.6
양 배 수 장	—	—	—	—	—	—	—	—	—
배 수 장	—	—	—	—	—	—	—	—	—
보	103	99	2	2	1,015.1	1,015.1	—	—	11.5
집 수 암 거	19	7	12	—	53.5	53.5	—	—	81.9
관 정	396	353	43	—	762.5	762.5	—	—	142.7
기 타 시 설	—	—	—	—	209.9	—	—	209.9	—
<b>울 산 광 역 시</b>	<b>903</b>	<b>611</b>	<b>241</b>	<b>51</b>	<b>7,212.3</b>	<b>7,054.9</b>	<b>157.4</b>	<b>—</b>	<b>1,624.5</b>
저 수 지	375	279	88	8	4,032.6	3,949.5	83.1	—	877.8
양 수 장	91	40	26	25	634.1	631.8	2.3	—	178.7
양 배 수 장	—	—	—	—	—	—	—	—	—
배 수 장	2	—	—	2	—	—	—	—	—
보	218	149	60	9	1,136.9	1,118.3	18.6	—	300.8
집 수 암 거	83	47	29	7	1,104.5	1,051.1	53.4	—	184.8
관 정	134	96	38	—	304.2	304.2	—	—	82.4
기 타 시 설	—	—	—	—	—	—	—	—	—
<b>경 기 도</b>	<b>3,886</b>	<b>2,922</b>	<b>604</b>	<b>360</b>	<b>90,498.2</b>	<b>80,035.2</b>	<b>1,969.7</b>	<b>8,493.3</b>	<b>21,479.0</b>
저 수 지	434	406	12	16	38,069.4	36,959.3	1,110.1	—	633.7
양 수 장	479	221	48	210	19,402.8	19,165.6	237.2	—	16,720.6
양 배 수 장	7	3	1	3	6,457.1	6,231.8	225.3	—	54.0
배 수 장	16	2	2	12	2.0	2.0	—	—	—
보	1,302	1,022	181	99	9,792.8	9,589.7	203.1	—	2,272.2
집 수 암 거	410	317	73	20	5,263.2	5,078.6	184.6	—	1,091.1
관 정	1,238	951	287	—	3,017.6	3,008.2	9.4	—	707.4
기 타 시 설	—	—	—	—	8,493.3	—	—	8,493.3	—

# 답 면 적 현 황(계속)

by Irrigation Facilities(Cont'd)

Area : ha

시 군 관 할 시 설 Facilities Operated by Shi and Gun										Province Irrigation Facilities
수 원 공 수 No. of Facilities				수 리 답 면 적 Irrigated Paddy Field Area				보 조 수 원 공 수 해 면 적 Irrigated by Supplementary Facilities		
계 Total	주 Main	보 조 Supplementary	부 속 Auxiliary	계 Total	구 역 내 On Project Area	구 역 외 Out of Project Area	기 타 Others			
<b>248</b>	<b>236</b>	<b>2</b>	<b>10</b>	<b>5,242.7</b>	<b>1,660.0</b>	<b>12.7</b>	<b>3,570.0</b>	<b>12.0</b>	Inch'on-kwangyökshi	
24	23	-	1	543.5	543.2	0.3	-	-	Reservoir	
28	18	1	9	380.0	376.6	3.4	-	10.0	Pumping Station Pumping & Drainage Station	
-	-	-	-	-	-	-	-	-	Drainage Station	
10	10	-	-	274.3	265.3	9.0	-	-	Weir	
44	43	1	-	87.2	87.2	-	-	2.0	Infiltration Gallery	
142	142	-	-	387.7	387.7	-	-	-	Tube Well	
-	-	-	-	3,570.0	-	-	3,570.0	-	Other Facilities	
<b>350</b>	<b>263</b>	<b>87</b>	<b>-</b>	<b>4,235.8</b>	<b>3,616.8</b>	<b>48.2</b>	<b>570.8</b>	<b>337.7</b>	Kwangju-kwangyökshi	
98	98	-	-	1,807.9	1,761.9	46.0	-	-	Reservoir	
45	40	5	-	792.7	792.7	-	-	48.0	Pumping Station Pumping & Drainage Station	
-	-	-	-	-	-	-	-	-	Drainage Station	
59	24	35	-	464.7	464.7	-	-	73.5	Weir	
20	13	7	-	247.8	245.8	2.0	-	98.1	Infiltration Gallery	
128	88	40	-	351.9	351.7	0.2	-	118.1	Tube Well	
-	-	-	-	570.8	-	-	570.8	-	Other Facilities	
<b>556</b>	<b>500</b>	<b>56</b>	<b>-</b>	<b>2,502.5</b>	<b>2,292.6</b>	<b>-</b>	<b>209.9</b>	<b>248.7</b>	Taejön-kwangyökshi	
18	18	-	-	134.4	134.4	-	-	-	Reservoir	
24	23	1	-	327.1	327.1	-	-	21.6	Pumping Station Pumping & Drainage Station	
-	-	-	-	-	-	-	-	-	Drainage Station	
101	99	2	-	1,015.1	1,015.1	-	-	11.5	Weir	
19	7	12	-	53.5	53.5	-	-	81.9	Infiltration Gallery	
394	353	41	-	762.5	762.5	-	-	133.7	Tube Well	
-	-	-	-	209.9	-	-	209.9	-	Other Facilities	
<b>734</b>	<b>581</b>	<b>120</b>	<b>33</b>	<b>4,123.4</b>	<b>3,967.6</b>	<b>155.8</b>	<b>-</b>	<b>422.3</b>	Ulsan-Kwangyökshi	
294	263	23	8	2,160.5	2,079.0	81.5	-	136.3	Reservoir	
61	35	8	18	239.0	236.7	2.3	-	38.8	Pumping Station Pumping & Drainage Station	
-	-	-	-	-	-	-	-	-	Drainage Station	
184	143	41	-	929.0	910.4	18.6	-	102.4	Weir	
65	44	14	7	490.7	437.3	53.4	-	74.8	Infiltration Gallery	
130	96	34	-	304.2	304.2	-	-	70.0	Tube Well	
-	-	-	-	-	-	-	-	-	Other Facilities	
<b>3,299</b>	<b>2,769</b>	<b>494</b>	<b>36</b>	<b>30,160.9</b>	<b>20,935.2</b>	<b>732.4</b>	<b>8,493.3</b>	<b>1,724.9</b>	Kyönggi-do	
329	324	3	2	4,098.0	3,825.7	272.3	-	23.1	Reservoir	
208	173	12	23	2,848.9	2,772.2	76.7	-	57.0	Pumping Station Pumping & Drainage Station	
2	1	1	-	65.0	65.0	-	-	54.0	Drainage Station	
2	2	-	-	2.0	2.0	-	-	-	Drainage Station	
1,172	1,015	149	8	7,809.9	7,606.8	203.1	-	584.3	Weir	
359	303	53	3	3,826.2	3,655.3	170.9	-	343.0	Infiltration Gallery	
1,227	951	276	-	3,017.6	3,008.2	9.4	-	663.5	Tube Well	
-	-	-	-	8,493.3	-	-	8,493.3	-	Other Facilities	



# 답 면 적 현 황(계속)

by Irrigation Facilities(Cont'd)

Area : ha

답 면 적	수리답율 (%)	한 발 빈 도 별 관 개 면 적						Province
		Irrigated Area by Frequency of Drought						
Paddy Field Area	Percentage of Irrigated Paddy Field	계 Total	평 년 Normal Years	3 년 3 Years	5 년 5 Years	7 년 7 Years	10년이상 Over 10Years	Irrigation Facilities
<b>18,670.0</b>	<b>65.8</b>	<b>12,300.7</b>	<b>4,003.3</b>	<b>812.4</b>	<b>368.4</b>	<b>1,855.1</b>	<b>5,261.5</b>	<b>Inch'on-kwangyökshi</b>
-	-	5,376.3	164.4	260.0	90.8	1,855.1	3,006.0	Reservoir
-	-	380.0	57.0	278.0	38.0	-	7.0	Pumping Station Pumping &
-	-	2,225.2	-	-	-	-	2,225.2	Drainage Station
-	-	-	-	-	-	-	-	Drainage Station
-	-	274.3	69.3	205.0	-	-	-	Weir
-	-	87.2	53.8	31.4	-	-	2.0	Infiltration Gallery
-	-	387.7	88.8	38.0	239.6	-	21.3	Tube Well
-	-	3,570.0	3,570.0	-	-	-	-	Other Facilities
<b>10,574.0</b>	<b>87.5</b>	<b>9,260.3</b>	<b>2,485.3</b>	<b>725.6</b>	<b>121.2</b>	<b>62.6</b>	<b>5,865.6</b>	<b>Kwangju-kwangyökshi</b>
-	-	6,283.7	1,662.3	160.3	60.0	-	4,401.1	Reservoir
-	-	1,341.4	215.2	213.3	-	50.6	862.3	Pumping Station Pumping &
-	-	-	-	-	-	-	-	Drainage Station
-	-	-	-	-	-	-	-	Drainage Station
-	-	464.7	30.0	267.0	-	-	167.7	Weir
-	-	247.8	-	-	-	-	247.8	Infiltration Gallery
-	-	351.9	12.0	80.0	61.2	12.0	186.7	Tube Well
-	-	570.8	565.8	5.0	-	-	-	Other Facilities
<b>3,604.0</b>	<b>82.9</b>	<b>2,991.2</b>	<b>1,118.3</b>	<b>514.6</b>	<b>305.9</b>	<b>47.5</b>	<b>1,004.9</b>	<b>Taejön-kwangyökshi</b>
-	-	482.5	78.4	13.2	-	-	390.9	Reservoir
-	-	467.7	39.0	93.0	-	47.5	288.2	Pumping Station Pumping &
-	-	-	-	-	-	-	-	Drainage Station
-	-	-	-	-	-	-	-	Drainage Station
-	-	1,015.1	736.9	152.9	13.8	-	111.5	Weir
-	-	53.5	23.8	4.0	-	-	25.7	Infiltration Gallery
-	-	762.5	30.3	251.5	292.1	-	188.6	Tube Well
-	-	209.9	209.9	-	-	-	-	Other Facilities
<b>10,391.0</b>	<b>69.4</b>	<b>7,212.3</b>	<b>2,655.3</b>	<b>368.0</b>	<b>495.4</b>	<b>256.6</b>	<b>3,437.0</b>	<b>Ulsan-Kwangyökshi</b>
-	-	4,032.6	1,991.5	155.6	240.2	94.1	1,551.2	Reservoir
-	-	634.1	154.4	22.7	43.9	90.1	323.0	Pumping Station Pumping &
-	-	-	-	-	-	-	-	Drainage Station
-	-	-	-	-	-	-	-	Drainage Station
-	-	1,136.9	223.2	172.7	51.0	52.4	637.6	Weir
-	-	1,104.5	208.0	15.0	23.3	20.0	838.2	Infiltration Gallery
-	-	304.2	78.2	2.0	137.0	-	87.0	Tube Well
-	-	-	-	-	-	-	-	Other Facilities
<b>130,675.0</b>	<b>69.2</b>	<b>90,498.2</b>	<b>19,449.2</b>	<b>15,688.0</b>	<b>5,806.0</b>	<b>20,489.8</b>	<b>29,065.2</b>	<b>Kyönggi-do</b>
-	-	38,069.4	3,931.4	8,224.0	3,224.0	17,253.7	5,436.3	Reservoir
-	-	19,402.8	1,695.6	2,523.8	231.2	2,639.1	12,313.1	Pumping Station Pumping &
-	-	6,457.1	246.6	-	-	-	6,210.5	Drainage Station
-	-	2.0	2.0	-	-	-	-	Drainage Station
-	-	9,792.8	2,818.9	2,297.5	1,023.0	471.6	3,181.8	Weir
-	-	5,263.2	1,632.3	2,125.3	208.0	82.3	1,215.3	Infiltration Gallery
-	-	3,017.6	1,517.0	517.4	244.9	30.1	708.2	Tube Well
-	-	8,493.3	7,605.4	-	874.9	13.0	-	Other Facilities

## 4. 수 리 시 설 별 Paddy Field Area

면적 : 헥타아르

시도 및 시설별	합 계 Total								
	수 원 공 수 No. of Facilities				수 리 답 면 적 Irrigated Paddy Field Area				보조수원공 수혜면적 Irrigated by Supple- mentary Facilities
	계 Total	주 Main	보 조 Supple- mentary	부 속 Auxiliary	계 Total	구 역 내 On Project Area	구 역 외 Out of Project Area	기 타 Others	
<b>강 원 도</b>	<b>5,720</b>	<b>2,132</b>	<b>3,476</b>	<b>112</b>	<b>38,057.3</b>	<b>37,182.7</b>	<b>195.4</b>	<b>679.2</b>	<b>14,271.4</b>
저 수 지	341	317	21	3	13,331.8	13,188.2	143.6	-	277.2
양 수 장	300	161	121	18	4,298.6	4,263.5	35.1	-	2,761.7
양 배 수 장	-	-	-	-	-	-	-	-	-
배 수 장	7	-	-	7	-	-	-	-	-
보	4,062	1,363	2,620	79	18,246.4	18,229.7	16.7	-	8,948.3
집 수 압 거	109	33	71	5	535.3	535.3	-	-	621.7
관 정	901	258	643	-	966.0	966.0	-	-	1,662.5
기 타 시 설	-	-	-	-	679.2	-	-	679.2	-
<b>충 청 북 도</b>	<b>4,143</b>	<b>2,887</b>	<b>721</b>	<b>535</b>	<b>51,215.3</b>	<b>45,392.8</b>	<b>501.1</b>	<b>5,321.4</b>	<b>7,203.0</b>
저 수 지	843	748	73	22	28,185.8	27,944.9	240.9	-	694.0
양 수 장	405	230	100	75	6,273.5	6,238.1	35.4	-	2,893.0
양 배 수 장	5	1	3	1	148.4	148.4	-	-	360.0
배 수 장	10	-	1	9	-	-	-	-	-
보	2,073	1,388	283	402	8,796.2	8,657.2	139.0	-	2,539.8
집 수 압 거	296	158	112	26	1,479.5	1,408.8	70.7	-	500.6
관 정	511	362	149	-	1,010.5	995.4	15.1	-	215.6
기 타 시 설	-	-	-	-	5,321.4	-	-	5,321.4	-
<b>충 청 남 도</b>	<b>5,343</b>	<b>3,862</b>	<b>764</b>	<b>717</b>	<b>146,885.0</b>	<b>125,036.2</b>	<b>1,605.3</b>	<b>20,243.5</b>	<b>18,695.8</b>
저 수 지	972	922	40	10	91,337.4	90,103.4	1,234.0	-	892.5
양 수 장	720	343	113	264	14,250.1	14,164.3	85.8	-	12,913.0
양 배 수 장	6	4	2	-	3,513.3	3,509.8	3.5	-	130.0
배 수 장	93	8	17	68	41.0	41.0	-	-	1,432.0
보	1,602	1,109	211	282	10,917.8	10,663.2	254.6	-	1,802.9
집 수 압 거	541	346	105	90	2,930.4	2,904.4	26.0	-	747.1
관 정	1,409	1,130	276	3	3,651.5	3,650.1	1.4	-	778.3
기 타 시 설	-	-	-	-	20,243.5	-	-	20,243.5	-
<b>전 라 북 도</b>	<b>6,056</b>	<b>4,550</b>	<b>653</b>	<b>853</b>	<b>124,533.3</b>	<b>118,536.9</b>	<b>2,653.9</b>	<b>3,342.5</b>	<b>53,308.4</b>
저 수 지	2,303	2,157	112	34	97,376.7	95,363.5	2,013.2	-	6,186.9
양 수 장	531	166	91	274	5,252.1	5,190.7	61.4	-	30,698.5
양 배 수 장	9	1	6	2	7,832.8	7,693.9	138.9	-	1,485.0
배 수 장	24	1	1	22	3.0	3.0	-	-	915.0
보	1,361	696	160	505	5,995.0	5,609.8	385.2	-	12,633.1
집 수 압 거	278	210	53	15	787.7	732.5	55.2	-	777.4
관 정	1,550	1,319	230	1	3,943.5	3,943.5	-	-	612.5
기 타 시 설	-	-	-	-	3,342.5	-	-	3,342.5	-

# 답 면 적 현 황(계속)

by Irrigation Facilities(Cont'd)

Area : ha

시 군 관 할 시 설 Facilities Operated by Shi and Gun									Province
수 원 공 수 No. of Facilities				수 리 답 면 적 Irrigated Paddy Field Area				보 조 수 원 공 수 해 면 적 Irrigated by Supplementary Facilities	
계 Total	주 Main	보 조 Supplementary	부 속 Auxiliary	계 Total	구 역 내 On Project Area	구 역 외 Out of Project Area	기 타 Others		
<b>5,281</b>	<b>2,038</b>	<b>3,231</b>	<b>12</b>	<b>24,315.4</b>	<b>23,629.0</b>	<b>7.2</b>	<b>679.2</b>	<b>10,295.2</b>	<b>Kang-won-do</b>
274	257	17	-	2,896.9	2,896.9	-	-	51.5	Reservoir
222	146	69	7	3,102.9	3,102.9	-	-	811.0	Pumping Station
-	-	-	-	-	-	-	-	-	Pumping & Drainage Station
1	-	-	1	-	-	-	-	-	Drainage Station
3,904	1,344	2,556	4	16,135.1	16,127.9	7.2	-	7,803.2	Weir
97	33	64	-	535.3	535.3	-	-	414.2	Infiltration Gallery
783	258	525	-	966.0	966.0	-	-	1,215.3	Tube Well
-	-	-	-	679.2	-	-	679.2	-	Other Facilities
<b>3,087</b>	<b>2,712</b>	<b>332</b>	<b>43</b>	<b>22,345.5</b>	<b>16,668.5</b>	<b>355.6</b>	<b>5,321.4</b>	<b>818.1</b>	<b>Ch'ungch'ongbuk-do</b>
645	639	6	-	4,381.9	4,251.1	130.8	-	20.3	Reservoir
223	175	21	27	1,661.2	1,661.2	-	-	182.2	Pumping Station
-	-	-	-	-	-	-	-	-	Pumping & Drainage Station
1	-	1	-	-	-	-	-	-	Drainage Station
1,498	1,379	108	11	8,535.3	8,396.3	139.0	-	267.7	Weir
234	157	72	5	1,435.2	1,364.5	70.7	-	204.2	Infiltration Gallery
486	362	124	-	1,010.5	995.4	15.1	-	143.7	Tube Well
-	-	-	-	5,321.4	-	-	5,321.4	-	Other Facilities
<b>4,202</b>	<b>3,592</b>	<b>464</b>	<b>146</b>	<b>65,635.0</b>	<b>44,974.7</b>	<b>416.8</b>	<b>20,243.5</b>	<b>2,416.5</b>	<b>Ch'ungch'ongnam-do</b>
759	752	3	4	25,696.5	25,581.5	115.0	-	24.3	Reservoir
328	275	27	26	4,090.5	4,040.8	49.7	-	410.6	Pumping Station
-	-	-	-	-	-	-	-	-	Pumping & Drainage Station
8	5	2	1	41.0	41.0	-	-	538.0	Drainage Station
1,249	1,086	118	45	9,121.3	8,896.6	224.7	-	234.7	Weir
498	344	84	70	2,790.7	2,764.7	26.0	-	559.1	Infiltration Gallery
1,360	1,130	230	-	3,651.5	3,650.1	1.4	-	649.8	Tube Well
-	-	-	-	20,243.5	-	-	20,243.5	-	Other Facilities
<b>4,596</b>	<b>4,297</b>	<b>278</b>	<b>21</b>	<b>30,470.3</b>	<b>25,637.3</b>	<b>1,490.5</b>	<b>3,342.5</b>	<b>805.8</b>	<b>Ch'ollabuk-do</b>
1,951	1,942	9	-	15,173.4	14,173.3	1,000.1	-	39.0	Reservoir
164	152	8	4	2,118.6	2,068.6	50.0	-	162.6	Pumping Station
-	-	-	-	-	-	-	-	-	Pumping & Drainage Station
1	1	-	-	3.0	3.0	-	-	-	Drainage Station
786	674	104	8	5,235.7	4,850.5	385.2	-	295.1	Weir
251	209	33	9	653.6	598.4	55.2	-	102.3	Infiltration Gallery
1,443	1,319	124	-	3,943.5	3,943.5	-	-	206.8	Tube Well
-	-	-	-	3,342.5	-	-	3,342.5	-	Other Facilities





# 답 면 적 현 황(계속)

by Irrigation Facilities(Cont'd)

Area : ha

답 면 적 Paddy Field Area	수 리 답 울 (%) Percentage of Irrigated Paddy Field	한 발 빈 도 별 관 개 면 적 Irrigated Area by Frequency of Drought						Province Irrigation Facilities
		계 Total	평 년 Normal Years	3 년 3 Years	5 년 5 Years	7 년 7 Years	10년이상 Over 10Years	
<b>51,349.0</b>	<b>74.1</b>	<b>38,057.3</b>	<b>7,483.1</b>	<b>3,139.2</b>	<b>3,923.1</b>	<b>2,949.9</b>	<b>20,562.0</b>	<b>Kang-won-do</b>
-	-	13,331.8	1,474.5	355.7	1,402.7	671.6	9,427.3	Reservoir
-	-	4,298.6	99.6	263.3	385.2	355.2	3,195.3	Pumping Station
-	-	-	-	-	-	-	-	Pumping & Drainage Station
-	-	-	-	-	-	-	-	Drainage Station
-	-	18,246.4	5,154.6	2,225.1	1,551.2	1,801.8	7,513.7	Weir
-	-	535.3	35.7	223.4	53.4	98.6	124.2	Infiltration Gallery
-	-	966.0	39.5	71.7	530.6	22.7	301.5	Tube Well
-	-	679.2	679.2	-	-	-	-	Other Facilities
<b>66,997.0</b>	<b>76.4</b>	<b>51,215.3</b>	<b>13,860.6</b>	<b>7,136.5</b>	<b>3,331.4</b>	<b>2,711.6</b>	<b>24,175.2</b>	<b>Ch'ungch'ongbuk-do</b>
-	-	28,185.8	4,675.1	3,707.9	1,957.1	1,828.2	16,017.5	Reservoir
-	-	6,273.5	692.8	199.6	108.3	121.6	5,151.2	Pumping Station
-	-	148.4	-	-	-	-	148.4	Pumping & Drainage Station
-	-	-	-	-	-	-	-	Drainage Station
-	-	8,796.2	2,670.2	2,191.5	967.0	710.1	2,257.4	Weir
-	-	1,479.5	634.5	419.9	149.3	51.7	224.1	Infiltration Gallery
-	-	1,010.5	86.0	484.6	63.3	-	376.6	Tube Well
-	-	5,321.4	5,102.0	133.0	86.4	-	-	Other Facilities
<b>189,623.0</b>	<b>77.4</b>	<b>146,885.0</b>	<b>34,574.5</b>	<b>25,009.5</b>	<b>10,231.4</b>	<b>5,916.4</b>	<b>71,153.2</b>	<b>Ch'ungch'ongnam-do</b>
-	-	91,337.4	7,531.4	15,893.6	8,387.5	5,362.2	54,162.7	Reservoir
-	-	14,250.1	1,315.0	1,195.4	1,043.0	315.1	10,381.6	Pumping Station
-	-	3,513.3	-	-	-	56.5	3,456.8	Pumping & Drainage Station
-	-	41.0	-	-	-	-	41.0	Drainage Station
-	-	10,917.8	4,027.1	4,952.6	237.6	117.1	1,583.4	Weir
-	-	2,930.4	952.2	1,460.3	12.3	47.1	458.5	Infiltration Gallery
-	-	3,651.5	752.0	1,432.1	551.0	8.6	907.8	Tube Well
-	-	20,243.5	19,996.8	75.5	-	9.8	161.4	Other Facilities
<b>166,800.0</b>	<b>74.6</b>	<b>124,533.3</b>	<b>30,962.7</b>	<b>23,412.4</b>	<b>3,826.7</b>	<b>11,279.6</b>	<b>55,051.9</b>	<b>Ch'ollabuk-do</b>
-	-	97,376.7	24,639.7	18,816.4	2,331.9	2,114.8	49,473.9	Reservoir
-	-	5,252.1	679.9	1,105.9	310.9	916.1	2,239.3	Pumping Station
-	-	7,832.8	-	-	-	7,777.3	55.5	Pumping & Drainage Station
-	-	3.0	-	-	-	-	3.0	Drainage Station
-	-	5,995.0	2,373.7	1,129.7	346.2	161.9	1,983.5	Weir
-	-	787.7	304.4	198.2	31.0	8.5	245.6	Infiltration Gallery
-	-	3,943.5	490.6	1,300.2	806.7	301.0	1,045.0	Tube Well
-	-	3,342.5	2,474.4	862.0	-	-	6.1	Other Facilities



답 면 적 현 황(계속)

by Irrigation Facilities(Cont'd)

Area : ha

시 군 관 할 시 설 Facilities Operated by Shi and Gun									Province Irrigation Facilities
수 원 공 수 No. of Facilities				수 리 답 면 적 Irrigated Paddy Field Area				보조수원공 수혜면적 Irrigated by Supplementary Facilities	
계 Total	주 Main	보 조 Supplementary	부 속 Auxiliary	계 Total	구 역 내 On Project Area	구 역 외 Out of Project Area	기 타 Others		
<b>6,568</b>	<b>5,669</b>	<b>760</b>	<b>139</b>	<b>66,630.5</b>	<b>52,236.6</b>	<b>873.0</b>	<b>13,520.9</b>	<b>2,743.9</b>	<b>Chöllanam-do</b>
2,270	2,252	18	-	32,406.4	31,920.8	485.6	-	115.5	Reservoir
232	135	29	68	3,768.1	3,623.4	144.7	-	364.4	Pumping Station
2	-	-	2	-	-	-	-	-	Pumping & Drainage Station
7	2	-	5	139.0	139.0	-	-	-	Drainage Station
918	673	205	40	7,816.8	7,586.7	230.1	-	690.5	Weir
400	232	144	24	1,802.8	1,797.2	5.6	-	550.7	Infiltration Gallery
2,739	2,375	364	-	7,176.5	7,169.5	7.0	-	1,022.8	Tube Well
-	-	-	-	13,520.9	-	-	13,520.9	-	Other Facilities
<b>12,783</b>	<b>7,397</b>	<b>5,244</b>	<b>142</b>	<b>72,891.4</b>	<b>68,148.3</b>	<b>909.3</b>	<b>3,833.8</b>	<b>19,902.2</b>	<b>Kyöngsangbuk-do</b>
5,068	3,687	1,380	1	32,066.2	31,632.4	433.8	-	5,007.1	Reservoir
923	468	383	72	7,639.4	7,541.8	97.6	-	3,303.9	Pumping Station
1	1	-	-	5.0	5.0	-	-	-	Pumping & Drainage Station
3	-	1	2	-	-	-	-	10.3	Drainage Station
2,637	1,847	767	23	21,710.2	21,343.4	366.8	-	3,818.7	Weir
521	235	242	44	3,633.0	3,621.9	11.1	-	1,750.8	Infiltration Gallery
3,630	1,159	2,471	-	4,003.8	4,003.8	-	-	6,011.4	Tube Well
-	-	-	-	3,833.8	-	-	3,833.8	-	Other Facilities
<b>8,570</b>	<b>6,115</b>	<b>2,290</b>	<b>165</b>	<b>46,481.5</b>	<b>43,213.1</b>	<b>1,095.7</b>	<b>2,172.7</b>	<b>8,540.5</b>	<b>Kyöngsangnam-do</b>
2,811	2,692	113	6	22,929.6	22,198.9	730.7	-	534.8	Reservoir
460	268	138	54	2,849.3	2,813.1	36.2	-	1,095.2	Pumping Station
20	18	2	-	285.5	285.5	-	-	11.7	Pumping & Drainage Station
16	10	4	2	299.8	299.8	-	-	114.4	Drainage Station
1,992	1,260	698	34	11,865.5	11,591.7	273.8	-	2,774.2	Weir
786	298	420	68	1,558.7	1,506.5	52.2	-	1,548.9	Infiltration Gallery
2,485	1,569	915	1	4,520.4	4,517.6	2.8	-	2,461.3	Tube Well
-	-	-	-	2,172.7	-	-	2,172.7	-	Other Facilities
<b>39</b>	<b>37</b>	<b>2</b>	<b>-</b>	<b>87.4</b>	<b>87.4</b>	<b>-</b>	<b>-</b>	<b>5.0</b>	<b>Cheju-do</b>
1	-	1	-	-	-	-	-	2.0	Reservoir
1	1	-	-	3.0	3.0	-	-	-	Pumping Station
-	-	-	-	-	-	-	-	-	Pumping & Drainage Station
-	-	-	-	-	-	-	-	-	Drainage Station
2	2	-	-	-	-	-	-	-	Weir
-	-	-	-	-	-	-	-	-	Infiltration Gallery
35	34	1	-	84.4	84.4	-	-	3.0	Tube Well
-	-	-	-	-	-	-	-	-	Other Facilities



# 답 면 적 현 황(계속)

by Irrigation Facilities(Cont'd)

Area : ha

답 면 적	수 리 답 울 (%)	한 발 빈 도 별 관 개 면 적						Province
		Irrigated Area by Frequency of Drought						
Paddy Field Area	Percentage of Irrigated Paddy Field	계 Total	평 년 Normal Years	3 년 3 Years	5 년 5 Years	7 년 7 Years	10년이상 Over 10Years	Irrigation Facilities
<b>219,078.0</b>	<b>69.8</b>	<b>152,968.7</b>	<b>54,085.4</b>	<b>18,400.9</b>	<b>9,521.3</b>	<b>2,603.2</b>	<b>68,357.9</b>	<b>Chöllanam-do</b>
-	-	104,347.2	36,394.8	13,861.8	7,734.6	2,052.9	44,303.1	Reservoir
-	-	16,690.9	1,602.1	1,057.0	76.0	128.6	13,827.2	Pumping Station
-	-	-	-	-	-	-	-	Pumping & Drainage Station
-	-	139.0	139.0	-	-	-	-	Drainage Station
-	-	9,267.0	2,954.6	1,747.8	247.0	133.5	4,184.1	Weir
-	-	1,824.2	237.4	215.5	34.5	61.8	1,275.0	Infiltration Gallery
-	-	7,179.5	412.3	821.9	1,296.7	19.7	4,628.9	Tube Well
-	-	13,520.9	12,345.2	696.9	132.5	206.7	139.6	Other Facilities
<b>157,521.0</b>	<b>83.1</b>	<b>131,039.2</b>	<b>33,070.6</b>	<b>19,082.1</b>	<b>5,583.3</b>	<b>8,571.4</b>	<b>64,731.8</b>	<b>Kyöngsangbuk-do</b>
-	-	68,809.6	22,585.2	8,937.5	3,719.7	6,185.2	27,382.0	Reservoir
-	-	25,570.9	1,403.1	1,980.9	268.3	244.7	21,673.9	Pumping Station
-	-	5.0	-	-	-	-	5.0	Pumping & Drainage Station
-	-	129.5	-	-	-	-	129.5	Drainage Station
-	-	24,548.6	5,283.7	5,986.5	1,091.5	1,879.9	10,307.0	Weir
-	-	4,138.0	879.9	993.1	140.8	179.4	1,944.8	Infiltration Gallery
-	-	4,003.8	199.8	1,184.1	363.0	82.2	2,174.7	Tube Well
-	-	3,833.8	2,718.9	-	-	-	1,114.9	Other Facilities
<b>121,561.0</b>	<b>82.1</b>	<b>99,809.9</b>	<b>33,094.6</b>	<b>9,520.5</b>	<b>7,558.1</b>	<b>6,231.2</b>	<b>43,405.5</b>	<b>Kyöngsangnam-do</b>
-	-	51,592.2	23,400.4	6,121.2	3,960.8	657.2	17,452.6	Reservoir
-	-	16,350.7	1,045.0	164.7	241.2	2,675.4	12,224.4	Pumping Station
-	-	9,414.8	700.7	36.8	52.8	1,280.8	7,343.7	Pumping & Drainage Station
-	-	458.0	104.8	260.7	30.0	-	62.5	Drainage Station
-	-	13,465.6	4,361.4	2,170.9	1,509.7	1,418.1	4,005.5	Weir
-	-	1,809.5	840.2	230.1	127.5	59.0	552.7	Infiltration Gallery
-	-	4,546.4	554.0	536.1	1,607.5	134.6	1,714.2	Tube Well
-	-	2,172.7	2,088.1	-	28.6	6.1	49.9	Other Facilities
<b>205.0</b>	<b>79.2</b>	<b>162.4</b>	<b>8.0</b>	<b>-</b>	<b>-</b>	<b>25.0</b>	<b>129.4</b>	<b>Cheju-do</b>
-	-	20.0	8.0	-	-	-	12.0	Reservoir
-	-	58.0	-	-	-	25.0	33.0	Pumping Station
-	-	-	-	-	-	-	-	Pumping & Drainage Station
-	-	-	-	-	-	-	-	Drainage Station
-	-	-	-	-	-	-	-	Weir
-	-	-	-	-	-	-	-	Infiltration Gallery
-	-	84.4	-	-	-	-	84.4	Tube Well
-	-	-	-	-	-	-	-	Other Facilities



# 답 면 적 현 황(계속)

by Irrigation Facilities(Cont'd)

Area : ha

시 군 관 할 시 설 Facilities Operated by Shi and Gun									Administrative Division
수 원 공 수 No. of Facilities				수 리 답 면 적 Irrigated Paddy Field Area				보조수원공 수해면적 Irrigated by Supplementary Facilities	
계 Total	주 Main	보 조 Supplementary	부 속 Auxiliary	계 Total	구 역 내 On Project Area	구 역 외 Out of Project Area	기 타 Others		
<b>51,048</b>	<b>36,786</b>	<b>13,513</b>	<b>749</b>	<b>378,998.9</b>	<b>310,634.3</b>	<b>6,406.6</b>	<b>61,958.0</b>	<b>48,804.0</b>	<b>Total</b>
14,874	13,261	1,591	22	146,581.2	142,996.9	3,584.3	-	6,013.3	Reservoir
2,956	1,935	711	310	30,321.1	29,853.5	467.6	-	6,575.9	Pumping Station
25	20	3	2	355.5	355.5	-	-	65.7	Pumping & Drainage Station
39	20	8	11	484.8	484.8	-	-	662.7	Drainage Station
14,631	9,657	4,801	173	91,453.1	89,588.4	1,864.7	-	16,699.1	Weir
3,325	1,939	1,156	230	17,288.5	16,834.4	454.1	-	5,779.1	Infiltration Gallery
15,198	9,954	5,243	1	30,556.7	30,520.8	35.9	-	13,008.2	Tube Well
-	-	-	-	61,958.0	-	-	61,958.0	-	Other Facilities
<b>22</b>	<b>19</b>	<b>1</b>	<b>2</b>	<b>67.1</b>	<b>67.1</b>	<b>-</b>	<b>-</b>	<b>2.3</b>	<b>Seoul-t'ŭkpyŏlshi</b>
-	-	-	-	-	-	-	-	-	Reservoir
2	-	-	2	-	-	-	-	-	Pumping Station
-	-	-	-	-	-	-	-	-	Pumping & Drainage Station
-	-	-	-	-	-	-	-	-	Drainage Station
-	-	-	-	-	-	-	-	-	Weir
3	3	-	-	22.0	22.0	-	-	-	Infiltration Gallery
17	16	1	-	45.1	45.1	-	-	2.3	Tube Well
-	-	-	-	-	-	-	-	-	Other Facilities
-	-	-	-	-	-	-	-	-	<b>Kangsŏ-gu</b>
-	-	-	-	-	-	-	-	-	Reservoir
-	-	-	-	-	-	-	-	-	Pumping Station
-	-	-	-	-	-	-	-	-	Pumping & Drainage Station
-	-	-	-	-	-	-	-	-	Drainage Station
-	-	-	-	-	-	-	-	-	Weir
-	-	-	-	-	-	-	-	-	Infiltration Gallery
-	-	-	-	-	-	-	-	-	Tube Well
-	-	-	-	-	-	-	-	-	Other Facilities
<b>3</b>	<b>3</b>	<b>-</b>	<b>-</b>	<b>9.0</b>	<b>9.0</b>	<b>-</b>	<b>-</b>	<b>-</b>	<b>Kuro-gu</b>
-	-	-	-	-	-	-	-	-	Reservoir
-	-	-	-	-	-	-	-	-	Pumping Station
-	-	-	-	-	-	-	-	-	Pumping & Drainage Station
-	-	-	-	-	-	-	-	-	Drainage Station
-	-	-	-	-	-	-	-	-	Weir
-	-	-	-	-	-	-	-	-	Infiltration Gallery
3	3	-	-	9.0	9.0	-	-	-	Tube Well
-	-	-	-	-	-	-	-	-	Other Facilities





답 면 적 현 황(계속)

by Irrigation Facilities(Cont'd)

Area : ha

답 면 적	수리답율 (%)	한 발 빈 도 별 관 개 면 적						Administrative Division
		Irrigated Area by Frequency of Drought						
Paddy Field Area	Percentage of Irrigated Paddy Field	계 Total	평 년 Normal Years	3 년 3 Years	5 년 5 Years	7 년 7 Years	10년이상 Over 10Years	Irrigation Facilities
<b>1,162,852.0</b>	<b>75.8</b>	<b>881,631.1</b>	<b>239,734.9</b>	<b>124,794.6</b>	<b>51,356.2</b>	<b>63,085.4</b>	<b>402,660.0</b>	<b>Total</b>
-	-	514,148.7	130,286.5	77,182.4	33,268.4	38,133.1	235,278.3	Reservoir
-	-	118,803.1	9,811.5	9,215.7	2,790.0	7,609.0	89,376.9	Pumping Station
-	-	30,393.7	947.3	36.8	52.8	9,114.6	20,242.2	Pumping & Drainage Station
-	-	772.5	245.8	260.7	30.0	-	236.0	Drainage Station
-	-	104,460.6	30,915.4	23,592.4	7,063.9	6,773.8	36,115.1	Weir
-	-	20,508.8	5,876.1	5,966.2	780.1	608.4	7,278.0	Infiltration Gallery
-	-	30,585.7	4,296.6	6,768.0	6,248.6	610.9	12,661.6	Tube Well
-	-	61,958.0	57,355.7	1,772.4	1,122.4	235.6	1,471.9	Other Facilities
<b>739.0</b>	<b>91.0</b>	<b>672.9</b>	<b>50.1</b>	<b>-</b>	<b>9.0</b>	<b>-</b>	<b>613.8</b>	<b>Seoul-t'ukpyöshi</b>
-	-	-	-	-	-	-	-	Reservoir
-	-	307.6	-	-	-	-	307.6	Pumping Station
-	-	224.0	-	-	-	-	224.0	Pumping & Drainage Station
-	-	-	-	-	-	-	-	Drainage Station
-	-	-	-	-	-	-	-	Weir
-	-	96.2	14.0	-	-	-	82.2	Infiltration Gallery
-	-	45.1	36.1	-	9.0	-	-	Tube Well
-	-	-	-	-	-	-	-	Other Facilities
-	-	<b>490.4</b>	<b>-</b>	<b>-</b>	<b>-</b>	<b>-</b>	<b>490.4</b>	<b>Kangso-gu</b>
-	-	-	-	-	-	-	-	Reservoir
-	-	266.4	-	-	-	-	266.4	Pumping Station
-	-	224.0	-	-	-	-	224.0	Pumping & Drainage Station
-	-	-	-	-	-	-	-	Drainage Station
-	-	-	-	-	-	-	-	Weir
-	-	-	-	-	-	-	-	Infiltration Gallery
-	-	-	-	-	-	-	-	Tube Well
-	-	-	-	-	-	-	-	Other Facilities
-	-	<b>9.0</b>	<b>-</b>	<b>-</b>	<b>9.0</b>	<b>-</b>	<b>-</b>	<b>Kuro-gu</b>
-	-	-	-	-	-	-	-	Reservoir
-	-	-	-	-	-	-	-	Pumping Station
-	-	-	-	-	-	-	-	Pumping & Drainage Station
-	-	-	-	-	-	-	-	Drainage Station
-	-	-	-	-	-	-	-	Weir
-	-	-	-	-	-	-	-	Infiltration Gallery
-	-	9.0	-	-	9.0	-	-	Tube Well
-	-	-	-	-	-	-	-	Other Facilities



답 면 적 현 황(계속)

by Irrigation Facilities(Cont'd)

Area : ha

시 군 관 할 시 설 Facilities Operated by Shi and Gun								Administrative Division	
수 원 공 수 No. of Facilities				수 리 답 면 적 Irrigated Paddy Field Area					보 조 수 원 공 수 해 면 적 Irrigated by Supplementary Facilities
계 Total	주 Main	보 조 Supplementary	부 속 Auxiliary	계 Total	구 역 내 On Project Area	구 역 외 Out of Project Area	기 타 Others		
2	1	-	1	10.0	10.0	-	-	-	<b>Sŏch'o-gu</b>
-	-	-	-	-	-	-	-	-	Reservoir
1	-	-	1	-	-	-	-	-	Pumping Station
-	-	-	-	-	-	-	-	-	Pumping & Drainage Station
-	-	-	-	-	-	-	-	-	Drainage Station
-	-	-	-	-	-	-	-	-	Weir
1	1	-	-	10.0	10.0	-	-	-	Infiltration Gallery
-	-	-	-	-	-	-	-	-	Tube Well
-	-	-	-	-	-	-	-	-	Other Facilities
11	9	1	1	29.0	29.0	-	-	2.3	<b>Kangnam-gu</b>
-	-	-	-	-	-	-	-	-	Reservoir
1	-	-	1	-	-	-	-	-	Pumping Station
-	-	-	-	-	-	-	-	-	Pumping & Drainage Station
-	-	-	-	-	-	-	-	-	Drainage Station
-	-	-	-	-	-	-	-	-	Weir
1	1	-	-	8.0	8.0	-	-	-	Infiltration Gallery
9	8	1	-	21.0	21.0	-	-	2.3	Tube Well
-	-	-	-	-	-	-	-	-	Other Facilities
5	5	-	-	15.1	15.1	-	-	-	<b>Songp'a-gu</b>
-	-	-	-	-	-	-	-	-	Reservoir
-	-	-	-	-	-	-	-	-	Pumping Station
-	-	-	-	-	-	-	-	-	Pumping & Drainage Station
-	-	-	-	-	-	-	-	-	Drainage Station
-	-	-	-	-	-	-	-	-	Weir
-	-	-	-	-	-	-	-	-	Infiltration Gallery
5	5	-	-	15.1	15.1	-	-	-	Tube Well
-	-	-	-	-	-	-	-	-	Other Facilities
1	1	-	-	4.0	4.0	-	-	-	<b>Kangdong-gu</b>
-	-	-	-	-	-	-	-	-	Reservoir
-	-	-	-	-	-	-	-	-	Pumping Station
-	-	-	-	-	-	-	-	-	Pumping & Drainage Station
-	-	-	-	-	-	-	-	-	Drainage Station
-	-	-	-	-	-	-	-	-	Weir
1	1	-	-	4.0	4.0	-	-	-	Infiltration Gallery
-	-	-	-	-	-	-	-	-	Tube Well
-	-	-	-	-	-	-	-	-	Other Facilities



답 면 적 현 황(계속)

by Irrigation Facilities(Cont'd)

Area : ha

답 면 적	수리답율 (%)	한 발 빈 도 별 관 개 면 적						Administrative Division
		Irrigated Area by Frequency of Drought						
Paddy Field Area	Percentage of Irrigated Paddy Field	계 Total	평 년 Normal Years	3 년 3 Years	5 년 5 Years	7 년 7 Years	10년이상 Over 10Years	Irrigation Facilities
-	-	10.0	10.0	-	-	-	-	Söch'o-gu
-	-	-	-	-	-	-	-	Reservoir
-	-	-	-	-	-	-	-	Pumping Station
-	-	-	-	-	-	-	-	Pumping & Drainage Station
-	-	-	-	-	-	-	-	Drainage Station
-	-	-	-	-	-	-	-	Weir
-	-	10.0	10.0	-	-	-	-	Infiltration Gallery
-	-	-	-	-	-	-	-	Tube Well
-	-	-	-	-	-	-	-	Other Facilities
-	-	29.0	21.0	-	-	-	8.0	Kangnam-gu
-	-	-	-	-	-	-	-	Reservoir
-	-	-	-	-	-	-	-	Pumping Station
-	-	-	-	-	-	-	-	Pumping & Drainage Station
-	-	-	-	-	-	-	-	Drainage Station
-	-	-	-	-	-	-	-	Weir
-	-	8.0	-	-	-	-	8.0	Infiltration Gallery
-	-	21.0	21.0	-	-	-	-	Tube Well
-	-	-	-	-	-	-	-	Other Facilities
-	-	89.3	15.1	-	-	-	74.2	Songp'a-gu
-	-	-	-	-	-	-	-	Reservoir
-	-	-	-	-	-	-	-	Pumping Station
-	-	-	-	-	-	-	-	Pumping & Drainage Station
-	-	-	-	-	-	-	-	Drainage Station
-	-	-	-	-	-	-	-	Weir
-	-	74.2	-	-	-	-	74.2	Infiltration Gallery
-	-	15.1	15.1	-	-	-	-	Tube Well
-	-	-	-	-	-	-	-	Other Facilities
-	-	45.2	4.0	-	-	-	41.2	Kangdong-gu
-	-	-	-	-	-	-	-	Reservoir
-	-	41.2	-	-	-	-	41.2	Pumping Station
-	-	-	-	-	-	-	-	Pumping & Drainage Station
-	-	-	-	-	-	-	-	Drainage Station
-	-	-	-	-	-	-	-	Weir
-	-	4.0	4.0	-	-	-	-	Infiltration Gallery
-	-	-	-	-	-	-	-	Tube Well
-	-	-	-	-	-	-	-	Other Facilities



답 면 적 현 황(계속)

by Irrigation Facilities(Cont'd)

Area : ha

시 군 관 할 시 설 Facilities Operated by Shi and Gun									Administrative Division
수 원 공 수 No. of Facilities				수 리 답 면 적 Irrigated Paddy Field Area				보 조 수 원 공 수 해 면 적 Irrigated by Supplementary Facilities	
계 Total	주 Main	보 조 Supplementary	부 속 Auxiliary	계 Total	구 역 내 On Project Area	구 역 외 Out of Project Area	기 타 Others		
<b>300</b>	<b>272</b>	<b>28</b>	—	<b>1,484.8</b>	<b>1,482.6</b>	<b>2.2</b>	—	<b>115.2</b>	<b>Pusan-Kwangyökshi</b>
133	126	7	—	729.5	727.3	2.2	—	27.6	Reservoir
4	4	—	—	174.0	174.0	—	—	—	Pumping Station
—	—	—	—	—	—	—	—	—	Pumping & Drainage Station
—	—	—	—	—	—	—	—	—	Drainage Station
82	80	2	—	390.4	390.4	—	—	8.0	Weir
9	—	9	—	—	—	—	—	44.1	Infiltration Gallery
72	62	10	—	190.9	190.9	—	—	35.5	Tube Well
—	—	—	—	—	—	—	—	—	Other Facilities
—	—	—	—	—	—	—	—	—	<b>Puk-gu</b>
—	—	—	—	—	—	—	—	—	Reservoir
—	—	—	—	—	—	—	—	—	Pumping Station
—	—	—	—	—	—	—	—	—	Pumping & Drainage Station
—	—	—	—	—	—	—	—	—	Drainage Station
—	—	—	—	—	—	—	—	—	Weir
—	—	—	—	—	—	—	—	—	Infiltration Gallery
—	—	—	—	—	—	—	—	—	Tube Well
—	—	—	—	—	—	—	—	—	Other Facilities
<b>5</b>	<b>5</b>	—	—	<b>5.0</b>	<b>5.0</b>	—	—	—	<b>Haeundae-gu</b>
1	1	—	—	2.4	2.4	—	—	—	Reservoir
—	—	—	—	—	—	—	—	—	Pumping Station
—	—	—	—	—	—	—	—	—	Pumping & Drainage Station
—	—	—	—	—	—	—	—	—	Drainage Station
—	—	—	—	—	—	—	—	—	Weir
—	—	—	—	—	—	—	—	—	Infiltration Gallery
4	4	—	—	2.6	2.6	—	—	—	Tube Well
—	—	—	—	—	—	—	—	—	Other Facilities
<b>14</b>	<b>14</b>	—	—	<b>34.9</b>	<b>32.7</b>	<b>2.2</b>	—	—	<b>Kūmjōng-gu</b>
13	13	—	—	34.9	32.7	2.2	—	—	Reservoir
—	—	—	—	—	—	—	—	—	Pumping Station
—	—	—	—	—	—	—	—	—	Pumping & Drainage Station
—	—	—	—	—	—	—	—	—	Drainage Station
1	1	—	—	—	—	—	—	—	Weir
—	—	—	—	—	—	—	—	—	Infiltration Gallery
—	—	—	—	—	—	—	—	—	Tube Well
—	—	—	—	—	—	—	—	—	Other Facilities





답 면 적 현 황(계속)

by Irrigation Facilities(Cont'd)

Area : ha

답 면 적 Paddy Field Area	수 리 답 울 (%) Percentage of Irrigated Paddy Field	한 발 빈 도 별 관 개 면 적 Irrigated Area by Frequency of Drought						Administrative Division  Irrigation Facilities
		계 Total	평 년 Normal Years	3 년 3 Years	5 년 5 Years	7 년 7 Years	10년이상 Over 10Years	
<b>7,851.0</b>	<b>88.0</b>	<b>6,911.7</b>	<b>999.6</b>	<b>112.4</b>	<b>25.7</b>	<b>27.4</b>	<b>5,746.6</b>	<b>Pusan-Kwangyökshi</b>
-	-	989.8	680.6	71.2	5.8	-	232.2	Reservoir
-	-	4,767.5	155.0	-	-	-	4,612.5	Pumping Station
-	-	573.1	-	-	-	-	573.1	Pumping & Drainage Station
-	-	-	-	-	-	-	-	Drainage Station
-	-	390.4	164.0	32.2	19.9	27.4	146.9	Weir
-	-	-	-	-	-	-	-	Infiltration Gallery
-	-	190.9	-	9.0	-	-	181.9	Tube Well
-	-	-	-	-	-	-	-	Other Facilities
-	-	<b>2,085.9</b>	-	-	-	-	<b>2,085.9</b>	<b>Puk-gu</b>
-	-	-	-	-	-	-	-	Reservoir
-	-	2,085.9	-	-	-	-	2,085.9	Pumping Station
-	-	-	-	-	-	-	-	Pumping & Drainage Station
-	-	-	-	-	-	-	-	Drainage Station
-	-	-	-	-	-	-	-	Weir
-	-	-	-	-	-	-	-	Infiltration Gallery
-	-	-	-	-	-	-	-	Tube Well
-	-	-	-	-	-	-	-	Other Facilities
-	-	<b>5.0</b>	<b>2.4</b>	-	-	-	<b>2.6</b>	<b>Haeundae-gu</b>
-	-	2.4	2.4	-	-	-	-	Reservoir
-	-	-	-	-	-	-	-	Pumping Station
-	-	-	-	-	-	-	-	Pumping & Drainage Station
-	-	-	-	-	-	-	-	Drainage Station
-	-	-	-	-	-	-	-	Weir
-	-	-	-	-	-	-	-	Infiltration Gallery
-	-	2.6	-	-	-	-	2.6	Tube Well
-	-	-	-	-	-	-	-	Other Facilities
-	-	<b>34.9</b>	<b>29.3</b>	-	-	-	<b>5.6</b>	<b>Kümjōng-gu</b>
-	-	34.9	29.3	-	-	-	5.6	Reservoir
-	-	-	-	-	-	-	-	Pumping Station
-	-	-	-	-	-	-	-	Pumping & Drainage Station
-	-	-	-	-	-	-	-	Drainage Station
-	-	-	-	-	-	-	-	Weir
-	-	-	-	-	-	-	-	Infiltration Gallery
-	-	-	-	-	-	-	-	Tube Well
-	-	-	-	-	-	-	-	Other Facilities



# 답 면 적 현 황(계속)

by Irrigation Facilities(Cont'd)

Area : ha

시 군 관 합 시 설 Facilities Operated by Shi and Gun									Administrative Division
수 원 공 수 No. of Facilities				수 리 답 면 적 Irrigated Paddy Field Area				보 조 수 원 공 수 해 면 적 Irrigated by Supplementary Facilities	
계 Total	주 Main	보 조 Supplementary	부 속 Auxiliary	계 Total	구 역 내 On Project Area	구 역 외 Out of Project Area	기 타 Others		
<b>40</b>	<b>32</b>	<b>8</b>	—	<b>313.5</b>	<b>313.5</b>	—	—	<b>12.1</b>	<b>Kangso-gu</b>
23	22	1	—	128.1	128.1	—	—	1.0	Reservoir
3	3	—	—	159.0	159.0	—	—	—	Pumping Station
—	—	—	—	—	—	—	—	—	Pumping & Drainage Station
—	—	—	—	—	—	—	—	—	Drainage Station
6	4	2	—	17.4	17.4	—	—	8.0	Weir
5	—	5	—	—	—	—	—	3.1	Infiltration Gallery
3	3	—	—	9.0	9.0	—	—	—	Tube Well
—	—	—	—	—	—	—	—	—	Other Facilities
<b>241</b>	<b>221</b>	<b>20</b>	—	<b>1,131.4</b>	<b>1,131.4</b>	—	—	<b>103.1</b>	<b>Kijang-gun</b>
96	90	6	—	564.1	564.1	—	—	26.6	Reservoir
1	1	—	—	15.0	15.0	—	—	—	Pumping Station
—	—	—	—	—	—	—	—	—	Pumping & Drainage Station
—	—	—	—	—	—	—	—	—	Drainage Station
75	75	—	—	373.0	373.0	—	—	—	Weir
4	—	4	—	—	—	—	—	41.0	Infiltration Gallery
65	55	10	—	179.3	179.3	—	—	35.5	Tube Well
—	—	—	—	—	—	—	—	—	Other Facilities
<b>413</b>	<b>289</b>	<b>124</b>	—	<b>2,324.7</b>	<b>2,017.5</b>	<b>307.2</b>	—	<b>413.7</b>	<b>Taegu-kwangyokshi</b>
199	188	11	—	1,556.5	1,270.5	286.0	—	31.8	Reservoir
31	22	9	—	326.4	319.4	7.0	—	70.6	Pumping Station
—	—	—	—	—	—	—	—	—	Pumping & Drainage Station
—	—	—	—	—	—	—	—	—	Drainage Station
37	21	16	—	149.8	142.6	7.2	—	35.3	Weir
19	18	1	—	151.8	144.8	7.0	—	5.0	Infiltration Gallery
127	40	87	—	140.2	140.2	—	—	271.0	Tube Well
—	—	—	—	—	—	—	—	—	Other Facilities
<b>121</b>	<b>77</b>	<b>44</b>	—	<b>632.5</b>	<b>586.7</b>	<b>45.8</b>	—	<b>128.8</b>	<b>Tong-gu</b>
51	48	3	—	381.6	342.7	38.9	—	10.6	Reservoir
5	3	2	—	76.8	76.8	—	—	12.7	Pumping Station
—	—	—	—	—	—	—	—	—	Pumping & Drainage Station
—	—	—	—	—	—	—	—	—	Drainage Station
21	10	11	—	75.0	68.1	6.9	—	15.3	Weir
6	5	1	—	68.0	68.0	—	—	5.0	Infiltration Gallery
38	11	27	—	31.1	31.1	—	—	85.2	Tube Well
—	—	—	—	—	—	—	—	—	Other Facilities



# 답 면 적 현 황(계속)

by Irrigation Facilities(Cont'd)

Area : ha

답 면 적 Paddy Field Area	수 리 답 울 (%) Percentage of Irrigated Paddy Field	한 발 빈 도 별 관 개 면 적 Irrigated Area by Frequency of Drought						Administrative Division  Irrigation Facilities
		계 Total	평 년 Normal Years	3 년 3 Years	5 년 5 Years	7 년 7 Years	10년이상 Over 10Years	
-	-	<b>3,394.2</b>	<b>282.1</b>	<b>23.0</b>	-	<b>2.4</b>	<b>3,086.7</b>	<b>Kangso-gu</b>
-	-	128.1	114.1	14.0	-	-	-	Reservoir
-	-	2,666.6	155.0	-	-	-	2,511.6	Pumping Station
-	-	573.1	-	-	-	-	573.1	Pumping & Drainage Station
-	-	-	-	-	-	-	-	Drainage Station
-	-	17.4	13.0	-	-	2.4	2.0	Weir
-	-	-	-	-	-	-	-	Infiltration Gallery
-	-	9.0	-	9.0	-	-	-	Tube Well
-	-	-	-	-	-	-	-	Other Facilities
-	-	<b>1,391.7</b>	<b>685.8</b>	<b>89.4</b>	<b>25.7</b>	<b>25.0</b>	<b>565.8</b>	<b>Kijang-gun</b>
-	-	824.4	534.8	57.2	5.8	-	226.6	Reservoir
-	-	15.0	-	-	-	-	15.0	Pumping Station
-	-	-	-	-	-	-	-	Pumping & Drainage Station
-	-	-	-	-	-	-	-	Drainage Station
-	-	373.0	151.0	32.2	19.9	25.0	144.9	Weir
-	-	-	-	-	-	-	-	Infiltration Gallery
-	-	179.3	-	-	-	-	179.3	Tube Well
-	-	-	-	-	-	-	-	Other Facilities
<b>7,214.0</b>	<b>98.5</b>	<b>7,112.7</b>	<b>1,834.3</b>	<b>872.5</b>	<b>249.3</b>	<b>58.1</b>	<b>4,098.5</b>	<b>Taegu-kwangyokshi</b>
-	-	3,913.7	1,068.8	604.0	153.3	58.1	2,029.5	Reservoir
-	-	2,757.2	657.8	118.1	44.0	-	1,937.3	Pumping Station
-	-	-	-	-	-	-	-	Pumping & Drainage Station
-	-	-	-	-	-	-	-	Drainage Station
-	-	149.8	47.8	61.0	6.0	-	35.0	Weir
-	-	151.8	59.9	50.0	-	-	41.9	Infiltration Gallery
-	-	140.2	-	39.4	46.0	-	54.8	Tube Well
-	-	-	-	-	-	-	-	Other Facilities
-	-	<b>829.5</b>	<b>44.7</b>	<b>370.5</b>	<b>24.6</b>	-	<b>389.7</b>	<b>Tong-gu</b>
-	-	555.2	44.7	285.2	18.6	-	206.7	Reservoir
-	-	100.2	-	-	-	-	100.2	Pumping Station
-	-	-	-	-	-	-	-	Pumping & Drainage Station
-	-	-	-	-	-	-	-	Drainage Station
-	-	75.0	-	36.0	6.0	-	33.0	Weir
-	-	68.0	-	41.0	-	-	27.0	Infiltration Gallery
-	-	31.1	-	8.3	-	-	22.8	Tube Well
-	-	-	-	-	-	-	-	Other Facilities



# 답 면 적 현 황(계속)

by Irrigation Facilities(Cont'd)

Area : ha

시 군 관 할 시 설 Facilities Operated by Shi and Gun									Administrative Division
수 원 공 수 No. of Facilities				수 리 답 면 적 Irrigated Paddy Field Area				보 조 수 원 공 수 해 면 적 Irrigated by Supplementary Facilities	
계 Total	주 Main	보 조 Supplementary	부 속 Auxiliary	계 Total	구 역 내 On Project Area	구 역 외 Out of Project Area	기 타 Others		
<b>36</b>	<b>24</b>	<b>12</b>	—	<b>89.1</b>	<b>89.1</b>	—	—	<b>50.0</b>	<b>Puk-gu</b>
18	17	1	—	63.5	63.5	—	—	1.0	Reservoir
1	1	—	—	3.5	3.5	—	—	—	Pumping Station
—	—	—	—	—	—	—	—	—	Pumping & Drainage Station
—	—	—	—	—	—	—	—	—	Drainage Station
—	—	—	—	—	—	—	—	—	Weir
—	—	—	—	—	—	—	—	—	Infiltration Gallery
17	6	11	—	22.1	22.1	—	—	49.0	Tube Well
—	—	—	—	—	—	—	—	—	Other Facilities
<b>29</b>	<b>20</b>	<b>9</b>	—	<b>143.2</b>	<b>143.2</b>	—	—	<b>29.9</b>	<b>Susong-gu</b>
21	19	2	—	111.6	111.6	—	—	4.8	Reservoir
2	1	1	—	31.6	31.6	—	—	8.6	Pumping Station
—	—	—	—	—	—	—	—	—	Pumping & Drainage Station
—	—	—	—	—	—	—	—	—	Drainage Station
—	—	—	—	—	—	—	—	—	Weir
—	—	—	—	—	—	—	—	—	Infiltration Gallery
6	—	6	—	—	—	—	—	16.5	Tube Well
—	—	—	—	—	—	—	—	—	Other Facilities
<b>7</b>	<b>5</b>	<b>2</b>	—	<b>14.1</b>	<b>14.1</b>	—	—	<b>6.6</b>	<b>Talsö-gu</b>
5	5	—	—	14.1	14.1	—	—	—	Reservoir
—	—	—	—	—	—	—	—	—	Pumping Station
—	—	—	—	—	—	—	—	—	Pumping & Drainage Station
—	—	—	—	—	—	—	—	—	Drainage Station
—	—	—	—	—	—	—	—	—	Weir
—	—	—	—	—	—	—	—	—	Infiltration Gallery
2	—	2	—	—	—	—	—	6.6	Tube Well
—	—	—	—	—	—	—	—	—	Other Facilities
<b>220</b>	<b>163</b>	<b>57</b>	—	<b>1,445.8</b>	<b>1,184.4</b>	<b>261.4</b>	—	<b>198.4</b>	<b>Talsong-gun</b>
104	99	5	—	985.7	738.6	247.1	—	15.4	Reservoir
23	17	6	—	214.5	207.5	7.0	—	49.3	Pumping Station
—	—	—	—	—	—	—	—	—	Pumping & Drainage Station
—	—	—	—	—	—	—	—	—	Drainage Station
16	11	5	—	74.8	74.5	0.3	—	20.0	Weir
13	13	—	—	83.8	76.8	7.0	—	—	Infiltration Gallery
64	23	41	—	87.0	87.0	—	—	113.7	Tube Well
—	—	—	—	—	—	—	—	—	Other Facilities





# 답 면 적 현 황(계속)

by Irrigation Facilities(Cont'd)

Area : ha

답 면 적 Paddy Field Area	수 리 답 울 (%) Percentage of Irrigated Paddy Field	한 발 빈 도 별 관 개 면 적 Irrigated Area by Frequency of Drought						Administrative Division Irrigation Facilities
		계 Total	평 년 Normal Years	3 년 3 Years	5 년 5 Years	7 년 7 Years	10년이상 Over 10Years	
-	-	<b>376.3</b>	-	<b>72.1</b>	-	<b>55.1</b>	<b>249.1</b>	<b>Puk-gu</b>
-	-	260.5	-	50.0	-	55.1	155.4	Reservoir
-	-	93.7	-	-	-	-	93.7	Pumping Station
-	-	-	-	-	-	-	-	Pumping & Drainage Station
-	-	-	-	-	-	-	-	Drainage Station
-	-	-	-	-	-	-	-	Weir
-	-	-	-	-	-	-	-	Infiltration Gallery
-	-	22.1	-	22.1	-	-	-	Tube Well
-	-	-	-	-	-	-	-	Other Facilities
-	-	<b>174.2</b>	<b>13.5</b>	<b>122.3</b>	-	-	<b>38.4</b>	<b>Susong-gu</b>
-	-	131.6	13.5	90.7	-	-	27.4	Reservoir
-	-	42.6	-	31.6	-	-	11.0	Pumping Station
-	-	-	-	-	-	-	-	Pumping & Drainage Station
-	-	-	-	-	-	-	-	Drainage Station
-	-	-	-	-	-	-	-	Weir
-	-	-	-	-	-	-	-	Infiltration Gallery
-	-	-	-	-	-	-	-	Tube Well
-	-	-	-	-	-	-	-	Other Facilities
-	-	<b>175.6</b>	<b>80.0</b>	<b>54.0</b>	-	-	<b>41.6</b>	<b>Talsö-gu</b>
-	-	129.1	80.0	7.5	-	-	41.6	Reservoir
-	-	46.5	-	46.5	-	-	-	Pumping Station
-	-	-	-	-	-	-	-	Pumping & Drainage Station
-	-	-	-	-	-	-	-	Drainage Station
-	-	-	-	-	-	-	-	Weir
-	-	-	-	-	-	-	-	Infiltration Gallery
-	-	-	-	-	-	-	-	Tube Well
-	-	-	-	-	-	-	-	Other Facilities
-	-	<b>5,557.1</b>	<b>1,696.1</b>	<b>253.6</b>	<b>224.7</b>	<b>3.0</b>	<b>3,379.7</b>	<b>Talsong-gun</b>
-	-	2,837.3	930.6	170.6	134.7	3.0	1,598.4	Reservoir
-	-	2,474.2	657.8	40.0	44.0	-	1,732.4	Pumping Station
-	-	-	-	-	-	-	-	Pumping & Drainage Station
-	-	-	-	-	-	-	-	Drainage Station
-	-	74.8	47.8	25.0	-	-	2.0	Weir
-	-	83.8	59.9	9.0	-	-	14.9	Infiltration Gallery
-	-	87.0	-	9.0	46.0	-	32.0	Tube Well
-	-	-	-	-	-	-	-	Other Facilities



# 답 면 적 현 황(계속)

by Irrigation Facilities(Cont'd)

Area : ha

시 군 관 할 시 설 Facilities Operated by Shi and Gun									Administrative Division
수 원 공 수 No. of Facilities				수 리 답 면 적 Irrigated Paddy Field Area				보 조 수 원 공 수 해 면 적 Irrigated by Supplementary Facilities	
계 Total	주 Main	보 조 Supplementary	부 속 Auxiliary	계 Total	구 역 내 On Project Area	구 역 외 Out of Project Area	기 타 Others		
<b>248</b>	<b>236</b>	<b>2</b>	<b>10</b>	<b>5,242.7</b>	<b>1,660.0</b>	<b>12.7</b>	<b>3,570.0</b>	<b>12.0</b>	<b>Inch'on-kwangyökshi</b>
24	23	-	1	543.5	543.2	0.3	-	-	Reservoir
28	18	1	9	380.0	376.6	3.4	-	10.0	Pumping Station
-	-	-	-	-	-	-	-	-	Pumping & Drainage Station
-	-	-	-	-	-	-	-	-	Drainage Station
10	10	-	-	274.3	265.3	9.0	-	-	Weir
44	43	1	-	87.2	87.2	-	-	2.0	Infiltration Gallery
142	142	-	-	387.7	387.7	-	-	-	Tube Well
-	-	-	-	3,570.0	-	-	3,570.0	-	Other Facilities
<b>39</b>	<b>38</b>	<b>-</b>	<b>1</b>	<b>243.1</b>	<b>110.9</b>	<b>-</b>	<b>132.2</b>	<b>-</b>	<b>Chung-gu</b>
3	3	-	-	13.4	13.4	-	-	-	Reservoir
3	2	-	1	11.3	11.3	-	-	-	Pumping Station
-	-	-	-	-	-	-	-	-	Pumping & Drainage Station
-	-	-	-	-	-	-	-	-	Drainage Station
1	1	-	-	3.0	3.0	-	-	-	Weir
4	4	-	-	4.2	4.2	-	-	-	Infiltration Gallery
28	28	-	-	79.0	79.0	-	-	-	Tube Well
-	-	-	-	132.2	-	-	132.2	-	Other Facilities
<b>3</b>	<b>3</b>	<b>-</b>	<b>-</b>	<b>12.6</b>	<b>12.6</b>	<b>-</b>	<b>-</b>	<b>-</b>	<b>Yönsu-gu</b>
-	-	-	-	-	-	-	-	-	Reservoir
-	-	-	-	-	-	-	-	-	Pumping Station
-	-	-	-	-	-	-	-	-	Pumping & Drainage Station
-	-	-	-	-	-	-	-	-	Drainage Station
-	-	-	-	-	-	-	-	-	Weir
-	-	-	-	-	-	-	-	-	Infiltration Gallery
3	3	-	-	12.6	12.6	-	-	-	Tube Well
-	-	-	-	-	-	-	-	-	Other Facilities
<b>17</b>	<b>16</b>	<b>-</b>	<b>1</b>	<b>126.3</b>	<b>126.3</b>	<b>-</b>	<b>-</b>	<b>-</b>	<b>Namdong-gu</b>
1	-	-	1	-	-	-	-	-	Reservoir
-	-	-	-	-	-	-	-	-	Pumping Station
-	-	-	-	-	-	-	-	-	Pumping & Drainage Station
-	-	-	-	-	-	-	-	-	Drainage Station
6	6	-	-	95.8	95.8	-	-	-	Weir
-	-	-	-	-	-	-	-	-	Infiltration Gallery
10	10	-	-	30.5	30.5	-	-	-	Tube Well
-	-	-	-	-	-	-	-	-	Other Facilities



# 답 면 적 현 황(계속)

by Irrigation Facilities(Cont'd)

Area : ha

답 면 적 Paddy Field Area	수 리 답 울 (%) Percentage of Irrigated Paddy Field	한 발 빈 도 별 관 개 면 적 Irrigated Area by Frequency of Drought						Administrative Division  Irrigation Facilities
		계 Total	평 년 Normal Years	3 년 3 Years	5 년 5 Years	7 년 7 Years	10년이상 Over 10Years	
<b>18,670.0</b>	<b>65.8</b>	<b>12,300.7</b>	<b>4,003.3</b>	<b>812.4</b>	<b>368.4</b>	<b>1,855.1</b>	<b>5,261.5</b>	<b>Inch'on-kwangyökshi</b>
-	-	5,376.3	164.4	260.0	90.8	1,855.1	3,006.0	Reservoir
-	-	380.0	57.0	278.0	38.0	-	7.0	Pumping Station
-	-	2,225.2	-	-	-	-	2,225.2	Pumping & Drainage Station
-	-	-	-	-	-	-	-	Drainage Station
-	-	274.3	69.3	205.0	-	-	-	Weir
-	-	87.2	53.8	31.4	-	-	2.0	Infiltration Gallery
-	-	387.7	88.8	38.0	239.6	-	21.3	Tube Well
-	-	3,570.0	3,570.0	-	-	-	-	Other Facilities
-	-	<b>243.1</b>	<b>207.9</b>	<b>13.5</b>	<b>11.7</b>	-	<b>10.0</b>	<b>Chung-gu</b>
-	-	13.4	13.4	-	-	-	-	Reservoir
-	-	11.3	-	11.3	-	-	-	Pumping Station
-	-	-	-	-	-	-	-	Pumping & Drainage Station
-	-	-	-	-	-	-	-	Drainage Station
-	-	3.0	3.0	-	-	-	-	Weir
-	-	4.2	2.0	2.2	-	-	-	Infiltration Gallery
-	-	79.0	57.3	-	11.7	-	10.0	Tube Well
-	-	132.2	132.2	-	-	-	-	Other Facilities
-	-	<b>12.6</b>	<b>0.6</b>	<b>12.0</b>	-	-	-	<b>Yönsu-gu</b>
-	-	-	-	-	-	-	-	Reservoir
-	-	-	-	-	-	-	-	Pumping Station
-	-	-	-	-	-	-	-	Pumping & Drainage Station
-	-	-	-	-	-	-	-	Drainage Station
-	-	-	-	-	-	-	-	Weir
-	-	-	-	-	-	-	-	Infiltration Gallery
-	-	12.6	0.6	12.0	-	-	-	Tube Well
-	-	-	-	-	-	-	-	Other Facilities
-	-	<b>126.3</b>	<b>23.3</b>	<b>75.0</b>	<b>16.7</b>	-	<b>11.3</b>	<b>Namdong-gu</b>
-	-	-	-	-	-	-	-	Reservoir
-	-	-	-	-	-	-	-	Pumping Station
-	-	-	-	-	-	-	-	Pumping & Drainage Station
-	-	-	-	-	-	-	-	Drainage Station
-	-	95.8	20.8	75.0	-	-	-	Weir
-	-	-	-	-	-	-	-	Infiltration Gallery
-	-	30.5	2.5	-	16.7	-	11.3	Tube Well
-	-	-	-	-	-	-	-	Other Facilities

## 4. 수 리 시 설 별 Paddy Field Area

면적 : 헥타아르

시군 및 시설별	합 계 Total								
	수 원 공 수 No. of Facilities				수 리 답 면 적 Irrigated Paddy Field Area				보조수원공 수해면적 Irrigated by Supple- mentary Facilities
	계 Total	주 Main	보 조 Supple- mentary	부 속 Auxiliary	계 Total	구 역 내 On Project Area	구 역 외 Out of Project Area	기 타 Others	
<b>계 양 구</b>	<b>5</b>	<b>3</b>	<b>-</b>	<b>2</b>	<b>2,241.2</b>	<b>2,234.0</b>	<b>7.2</b>	<b>-</b>	<b>-</b>
저 수 지	-	-	-	-	-	-	-	-	-
양 수 장	1	-	-	1	-	-	-	-	-
양 배 추 장	-	-	-	-	2,225.2	2,218.0	7.2	-	-
배 수 장	1	-	-	1	-	-	-	-	-
보	-	-	-	-	-	-	-	-	-
집 수 압 거	-	-	-	-	-	-	-	-	-
관 정	3	3	-	-	16.0	16.0	-	-	-
기 타 시 설	-	-	-	-	-	-	-	-	-
<b>서 구</b>	<b>6</b>	<b>6</b>	<b>-</b>	<b>-</b>	<b>82.7</b>	<b>81.7</b>	<b>1.0</b>	<b>-</b>	<b>-</b>
저 수 지	1	1	-	-	8.0	8.0	-	-	-
양 수 장	3	3	-	-	57.2	57.2	-	-	-
양 배 수 장	-	-	-	-	-	-	-	-	-
배 수 장	-	-	-	-	-	-	-	-	-
보	1	1	-	-	17.5	16.5	1.0	-	-
집 수 압 거	-	-	-	-	-	-	-	-	-
관 정	1	1	-	-	-	-	-	-	-
기 타 시 설	-	-	-	-	-	-	-	-	-
<b>강 화 군</b>	<b>152</b>	<b>121</b>	<b>9</b>	<b>22</b>	<b>9,278.8</b>	<b>5,906.4</b>	<b>78.4</b>	<b>3,294.0</b>	<b>294.3</b>
저 수 지	28	25	2	1	5,286.8	5,219.8	67.0	-	97.4
양 수 장	35	8	6	21	300.1	296.7	3.4	-	191.9
양 배 수 장	-	-	-	-	-	-	-	-	-
배 수 장	-	-	-	-	-	-	-	-	-
보	2	2	-	-	158.0	150.0	8.0	-	-
집 수 압 거	27	27	-	-	74.4	74.4	-	-	-
관 정	60	59	1	-	165.5	165.5	-	-	5.0
기 타 시 설	-	-	-	-	3,294.0	-	-	3,294.0	-
<b>용 진 군</b>	<b>62</b>	<b>59</b>	<b>1</b>	<b>2</b>	<b>316.0</b>	<b>172.2</b>	<b>-</b>	<b>143.8</b>	<b>2.0</b>
저 수 지	4	4	-	-	68.1	68.1	-	-	-
양 수 장	7	5	-	2	11.4	11.4	-	-	-
양 배 수 장	-	-	-	-	-	-	-	-	-
배 수 장	-	-	-	-	-	-	-	-	-
보	-	-	-	-	-	-	-	-	-
집 수 압 거	13	12	1	-	8.6	8.6	-	-	2.0
관 정	38	38	-	-	84.1	84.1	-	-	-
기 타 시 설	-	-	-	-	143.8	-	-	143.8	-

답 면 적 현 황(계속)

by Irrigation Facilities(Cont'd)

Area : ha

시 군 관 할 시 설 Facilities Operated by Shi and Gun									Administrative Division
수 원 공 수 No. of Facilities				수 리 답 면 적 Irrigated Paddy Field Area				보 조 수 원 공 수 해 면 적 Irrigated by Supplementary Facilities	
계 Total	주 Main	보 조 Supplementary	부 속 Auxiliary	계 Total	구 역 내 On Project Area	구 역 외 Out of Project Area	기 타 Others		
3	3	-	-	16.0	16.0	-	-	-	<b>Kyeyang-gu</b>
-	-	-	-	-	-	-	-	-	Reservoir
-	-	-	-	-	-	-	-	-	Pumping Station
-	-	-	-	-	-	-	-	-	Pumping & Drainage Station
-	-	-	-	-	-	-	-	-	Drainage Station
-	-	-	-	-	-	-	-	-	Weir
-	-	-	-	-	-	-	-	-	Infiltration Gallery
3	3	-	-	16.0	16.0	-	-	-	Tube Well
-	-	-	-	-	-	-	-	-	Other Facilities
6	6	-	-	82.7	81.7	1.0	-	-	<b>Sŏ-gu</b>
1	1	-	-	8.0	8.0	-	-	-	Reservoir
3	3	-	-	57.2	57.2	-	-	-	Pumping Station
-	-	-	-	-	-	-	-	-	Pumping & Drainage Station
-	-	-	-	-	-	-	-	-	Drainage Station
1	1	-	-	17.5	16.5	1.0	-	-	Weir
-	-	-	-	-	-	-	-	-	Infiltration Gallery
1	1	-	-	-	-	-	-	-	Tube Well
-	-	-	-	-	-	-	-	-	Other Facilities
118	111	1	6	4,446.0	1,140.3	11.7	3,294.0	10.0	<b>Kanghwa-gun</b>
15	15	-	-	454.0	453.7	0.3	-	-	Reservoir
15	8	1	6	300.1	296.7	3.4	-	10.0	Pumping Station
-	-	-	-	-	-	-	-	-	Pumping & Drainage Station
-	-	-	-	-	-	-	-	-	Drainage Station
2	2	-	-	158.0	150.0	8.0	-	-	Weir
27	27	-	-	74.4	74.4	-	-	-	Infiltration Gallery
59	59	-	-	165.5	165.5	-	-	-	Tube Well
-	-	-	-	3,294.0	-	-	3,294.0	-	Other Facilities
62	59	1	2	316.0	172.2	-	143.8	2.0	<b>Ongjin-gun</b>
4	4	-	-	68.1	68.1	-	-	-	Reservoir
7	5	-	2	11.4	11.4	-	-	-	Pumping Station
-	-	-	-	-	-	-	-	-	Pumping & Drainage Station
-	-	-	-	-	-	-	-	-	Drainage Station
-	-	-	-	-	-	-	-	-	Weir
13	12	1	-	8.6	8.6	-	-	2.0	Infiltration Gallery
38	38	-	-	84.1	84.1	-	-	-	Tube Well
-	-	-	-	143.8	-	-	143.8	-	Other Facilities





# 답 면 적 현 황(계속)

by Irrigation Facilities(Cont'd)

Area : ha

답 면 적 Paddy Field Area	수 리 답 울 (%) Percentage of Irrigated Paddy Field	한 발 빈 도 별 관 개 면 적 Irrigated Area by Frequency of Drought						Administrative Division  Irrigation Facilities
		계 Total	평 년 Normal Years	3 년 3 Years	5 년 5 Years	7 년 7 Years	10년이상 Over 10Years	
-	-	2,241.2	16.0	-	-	-	2,225.2	Kyeyang-gu
-	-	-	-	-	-	-	-	Reservoir
-	-	-	-	-	-	-	-	Pumping Station
-	-	2,225.2	-	-	-	-	2,225.2	Pumping & Drainage Station
-	-	-	-	-	-	-	-	Drainage Station
-	-	-	-	-	-	-	-	Weir
-	-	-	-	-	-	-	-	Infiltration Gallery
-	-	16.0	16.0	-	-	-	-	Tube Well
-	-	-	-	-	-	-	-	Other Facilities
-	-	82.7	55.5	27.2	-	-	-	Sŏ-gu
-	-	8.0	8.0	-	-	-	-	Reservoir
-	-	57.2	30.0	27.2	-	-	-	Pumping Station
-	-	-	-	-	-	-	-	Pumping & Drainage Station
-	-	-	-	-	-	-	-	Drainage Station
-	-	17.5	17.5	-	-	-	-	Weir
-	-	-	-	-	-	-	-	Infiltration Gallery
-	-	-	-	-	-	-	-	Tube Well
-	-	-	-	-	-	-	-	Other Facilities
-	-	9,278.8	3,551.8	672.1	210.1	1,836.8	3,008.0	Kanghwa-gun
-	-	5,286.8	140.0	259.0	45.0	1,836.8	3,006.0	Reservoir
-	-	300.1	27.0	235.1	38.0	-	-	Pumping Station
-	-	-	-	-	-	-	-	Pumping & Drainage Station
-	-	-	-	-	-	-	-	Drainage Station
-	-	158.0	28.0	130.0	-	-	-	Weir
-	-	74.4	50.4	22.0	-	-	2.0	Infiltration Gallery
-	-	165.5	12.4	26.0	127.1	-	-	Tube Well
-	-	3,294.0	3,294.0	-	-	-	-	Other Facilities
-	-	316.0	148.2	12.6	129.9	18.3	7.0	Ongjin-gun
-	-	68.1	3.0	1.0	45.8	18.3	-	Reservoir
-	-	11.4	-	4.4	-	-	7.0	Pumping Station
-	-	-	-	-	-	-	-	Pumping & Drainage Station
-	-	-	-	-	-	-	-	Drainage Station
-	-	-	-	-	-	-	-	Weir
-	-	8.6	1.4	7.2	-	-	-	Infiltration Gallery
-	-	84.1	-	-	84.1	-	-	Tube Well
-	-	143.8	143.8	-	-	-	-	Other Facilities

## 4. 수 리 시 설 별 Paddy Field Area

면적 : 헥타아르

시군 및 시설별	합 계 Total								
	수 원 공 수 No. of Facilities				수 리 답 면 적 Irrigated Paddy Field Area				보조수원공 수혜면적 Irrigated by Supple- mentary Facilities
	계 Total	주 Main	보 조 Supple- mentary	부 속 Auxiliary	계 Total	구 역 내 On Project Area	구 역 외 Out of Project Area	기 타 Others	
<b>광 주 광 역 시</b>	<b>458</b>	<b>277</b>	<b>174</b>	<b>7</b>	<b>9,260.3</b>	<b>8,641.3</b>	<b>48.2</b>	<b>570.8</b>	<b>4,307.7</b>
저 수 지	155	102	52	1	6,283.7	6,237.7	46.0	-	1,665.8
양 수 장	80	50	30	-	1,341.4	1,341.4	-	-	1,307.3
양 배 수 장	-	-	-	-	-	-	-	-	-
배 수 장	-	-	-	-	-	-	-	-	-
보	70	24	45	1	464.7	464.7	-	-	1,118.4
집 수 암 거	20	13	7	-	247.8	245.8	2.0	-	98.1
관 정	133	88	40	5	351.9	351.7	0.2	-	118.1
기 타 시 설	-	-	-	-	570.8	-	-	570.8	-
<b>동 구</b>	<b>25</b>	<b>20</b>	<b>5</b>	<b>-</b>	<b>196.0</b>	<b>191.0</b>	<b>5.0</b>	<b>-</b>	<b>20.0</b>
저 수 지	6	6	-	-	87.0	82.0	5.0	-	-
양 수 장	-	-	-	-	-	-	-	-	-
양 배 수 장	-	-	-	-	-	-	-	-	-
배 수 장	-	-	-	-	-	-	-	-	-
보	5	4	1	-	67.0	67.0	-	-	8.0
집 수 암 거	-	-	-	-	-	-	-	-	-
관 정	14	10	4	-	42.0	42.0	-	-	12.0
기 타 시 설	-	-	-	-	-	-	-	-	-
<b>서 구</b>	<b>40</b>	<b>31</b>	<b>6</b>	<b>3</b>	<b>749.7</b>	<b>721.3</b>	<b>-</b>	<b>28.4</b>	<b>90.3</b>
저 수 지	11	11	-	-	356.3	356.3	-	-	-
양 수 장	10	8	2	-	187.0	187.0	-	-	29.2
양 배 수 장	-	-	-	-	-	-	-	-	-
배 수 장	-	-	-	-	-	-	-	-	-
보	5	1	4	-	95.0	95.0	-	-	61.1
집 수 암 거	2	2	-	-	52.0	52.0	-	-	-
관 정	12	9	-	3	31.0	31.0	-	-	-
기 타 시 설	-	-	-	-	28.4	-	-	28.4	-
<b>남 구</b>	<b>124</b>	<b>73</b>	<b>50</b>	<b>1</b>	<b>1,940.7</b>	<b>1,825.6</b>	<b>24.4</b>	<b>90.7</b>	<b>345.6</b>
저 수 지	26	26	-	-	1,279.3	1,255.0	24.3	-	-
양 수 장	21	16	5	-	387.7	387.7	-	-	199.2
양 배 수 장	-	-	-	-	-	-	-	-	-
배 수 장	-	-	-	-	-	-	-	-	-
보	20	5	14	1	36.7	36.7	-	-	23.1
집 수 암 거	5	2	3	-	46.0	46.0	-	-	48.1
관 정	52	24	28	-	100.3	100.2	0.1	-	75.2
기 타 시 설	-	-	-	-	90.7	-	-	90.7	-

답 면 적 현 황(계속)

by Irrigation Facilities(Cont'd)

Area : ha

시 군 관 할 시 설 Facilities Operated by Shi and Gun									Administrative Division
수 원 공 수 No. of Facilities				수 리 답 면 적 Irrigated Paddy Field Area				보 조 수 원 공 수 해 면 적 Irrigated by Supplementary Facilities	
계 Total	주 Main	보 조 Supplementary	부 속 Auxiliary	계 Total	구 역 내 On Project Area	구 역 외 Out of Project Area	기 타 Others		
<b>350</b>	<b>263</b>	<b>87</b>	—	<b>4,235.8</b>	<b>3,616.8</b>	<b>48.2</b>	<b>570.8</b>	<b>337.7</b>	<b>Kwangju-kwangyöksi</b>
98	98	—	—	1,807.9	1,761.9	46.0	—	—	Reservoir
45	40	5	—	792.7	792.7	—	—	48.0	Pumping Station
—	—	—	—	—	—	—	—	—	Pumping & Drainage Station
—	—	—	—	—	—	—	—	—	Drainage Station
59	24	35	—	464.7	464.7	—	—	73.5	Weir
20	13	7	—	247.8	245.8	2.0	—	98.1	Infiltration Gallery
128	88	40	—	351.9	351.7	0.2	—	118.1	Tube Well
—	—	—	—	570.8	—	—	570.8	—	Other Facilities
<b>25</b>	<b>20</b>	<b>5</b>	—	<b>196.0</b>	<b>191.0</b>	<b>5.0</b>	—	<b>20.0</b>	<b>Tong-gu</b>
6	6	—	—	87.0	82.0	5.0	—	—	Reservoir
—	—	—	—	—	—	—	—	—	Pumping Station
—	—	—	—	—	—	—	—	—	Pumping & Drainage Station
—	—	—	—	—	—	—	—	—	Drainage Station
5	4	1	—	67.0	67.0	—	—	8.0	Weir
—	—	—	—	—	—	—	—	—	Infiltration Gallery
14	10	4	—	42.0	42.0	—	—	12.0	Tube Well
—	—	—	—	—	—	—	—	—	Other Facilities
<b>29</b>	<b>28</b>	<b>1</b>	—	<b>581.4</b>	<b>553.0</b>	—	<b>28.4</b>	<b>15.4</b>	<b>Sö-gu</b>
9	9	—	—	214.0	214.0	—	—	—	Reservoir
8	7	1	—	161.0	161.0	—	—	15.4	Pumping Station
—	—	—	—	—	—	—	—	—	Pumping & Drainage Station
—	—	—	—	—	—	—	—	—	Drainage Station
1	1	—	—	95.0	95.0	—	—	—	Weir
2	2	—	—	52.0	52.0	—	—	—	Infiltration Gallery
9	9	—	—	31.0	31.0	—	—	—	Tube Well
—	—	—	—	28.4	—	—	28.4	—	Other Facilities
<b>117</b>	<b>71</b>	<b>46</b>	—	<b>1,087.0</b>	<b>971.9</b>	<b>24.4</b>	<b>90.7</b>	<b>161.6</b>	<b>Nam-gu</b>
26	26	—	—	545.6	521.3	24.3	—	—	Reservoir
15	14	1	—	267.7	267.7	—	—	15.2	Pumping Station
—	—	—	—	—	—	—	—	—	Pumping & Drainage Station
—	—	—	—	—	—	—	—	—	Drainage Station
19	5	14	—	36.7	36.7	—	—	23.1	Weir
5	2	3	—	46.0	46.0	—	—	48.1	Infiltration Gallery
52	24	28	—	100.3	100.2	0.1	—	75.2	Tube Well
—	—	—	—	90.7	—	—	90.7	—	Other Facilities



# 답 면 적 현 황(계속)

by Irrigation Facilities(Cont'd)

Area : ha

답 면 적 Paddy Field Area	수 리 답 울 (%) Percentage of Irrigated Paddy Field	한 발 빈 도 별 관 개 면 적 Irrigated Area by Frequency of Drought						Administrative Division  Irrigation Facilities
		계 Total	평 년 Normal Years	3 년 3 Years	5 년 5 Years	7 년 7 Years	10년이상 Over 10Years	
<b>10,574.0</b>	<b>87.5</b>	<b>9,260.3</b>	<b>2,485.3</b>	<b>725.6</b>	<b>121.2</b>	<b>62.6</b>	<b>5,865.6</b>	<b>Kwangju-kwangyökshi</b>
-	-	6,283.7	1,662.3	160.3	60.0	-	4,401.1	Reservoir
-	-	1,341.4	215.2	213.3	-	50.6	862.3	Pumping Station
-	-	-	-	-	-	-	-	Pumping & Drainage Station
-	-	-	-	-	-	-	-	Drainage Station
-	-	464.7	30.0	267.0	-	-	167.7	Weir
-	-	247.8	-	-	-	-	247.8	Infiltration Gallery
-	-	351.9	12.0	80.0	61.2	12.0	186.7	Tube Well
-	-	570.8	565.8	5.0	-	-	-	Other Facilities
-	-	<b>196.0</b>	<b>87.0</b>	<b>47.0</b>	-	-	<b>62.0</b>	<b>Tong-gu</b>
-	-	87.0	87.0	-	-	-	-	Reservoir
-	-	-	-	-	-	-	-	Pumping Station
-	-	-	-	-	-	-	-	Pumping & Drainage Station
-	-	-	-	-	-	-	-	Drainage Station
-	-	67.0	-	47.0	-	-	20.0	Weir
-	-	-	-	-	-	-	-	Infiltration Gallery
-	-	42.0	-	-	-	-	42.0	Tube Well
-	-	-	-	-	-	-	-	Other Facilities
-	-	<b>749.7</b>	<b>317.4</b>	<b>206.3</b>	-	<b>32.0</b>	<b>194.0</b>	<b>Sö-gu</b>
-	-	356.3	286.0	70.3	-	-	-	Reservoir
-	-	187.0	-	36.0	-	28.0	123.0	Pumping Station
-	-	-	-	-	-	-	-	Pumping & Drainage Station
-	-	-	-	-	-	-	-	Drainage Station
-	-	95.0	-	95.0	-	-	-	Weir
-	-	52.0	-	-	-	-	52.0	Infiltration Gallery
-	-	31.0	3.0	5.0	-	4.0	19.0	Tube Well
-	-	28.4	28.4	-	-	-	-	Other Facilities
-	-	<b>1,940.7</b>	<b>706.7</b>	<b>232.4</b>	<b>9.0</b>	<b>4.0</b>	<b>988.6</b>	<b>Nam-gu</b>
-	-	1,279.3	523.0	15.0	-	-	741.3	Reservoir
-	-	387.7	82.0	161.4	-	-	144.3	Pumping Station
-	-	-	-	-	-	-	-	Pumping & Drainage Station
-	-	-	-	-	-	-	-	Drainage Station
-	-	36.7	8.0	-	-	-	28.7	Weir
-	-	46.0	-	-	-	-	46.0	Infiltration Gallery
-	-	100.3	3.0	56.0	9.0	4.0	28.3	Tube Well
-	-	90.7	90.7	-	-	-	-	Other Facilities



# 답 면 적 현 황(계속)

by Irrigation Facilities(Cont'd)

Area : ha

시 군 관 할 시 설 Facilities Operated by Shi and Gun									Administrative Division
수 원 공 수 No. of Facilities				수 리 답 면 적 Irrigated Paddy Field Area				보 조 수 원 공 수 해 면 적 Irrigated by Supplementary Facilities	
계 Total	주 Main	보 조 Supplementary	부 속 Auxiliary	계 Total	구 역 내 On Project Area	구 역 외 Out of Project Area	기 타 Others		
<b>69</b>	<b>50</b>	<b>19</b>	—	<b>792.6</b>	<b>485.8</b>	<b>11.1</b>	<b>295.7</b>	<b>40.4</b>	<b>Puk-gu</b>
19	19	—	—	242.5	231.5	11.0	—	—	Reservoir
—	—	—	—	—	—	—	—	—	Pumping Station
—	—	—	—	—	—	—	—	—	Pumping & Drainage Station
—	—	—	—	—	—	—	—	—	Drainage Station
29	10	19	—	152.0	152.0	—	—	40.4	Weir
1	1	—	—	3.0	3.0	—	—	—	Infiltration Gallery
20	20	—	—	99.4	99.3	0.1	—	—	Tube Well
—	—	—	—	295.7	—	—	295.7	—	Other Facilities
<b>110</b>	<b>94</b>	<b>16</b>	—	<b>1,578.8</b>	<b>1,415.1</b>	<b>7.7</b>	<b>156.0</b>	<b>100.3</b>	<b>Kwangsang-gu</b>
38	38	—	—	718.8	713.1	5.7	—	—	Reservoir
22	19	3	—	364.0	364.0	—	—	17.4	Pumping Station
—	—	—	—	—	—	—	—	—	Pumping & Drainage Station
—	—	—	—	—	—	—	—	—	Drainage Station
5	4	1	—	114.0	114.0	—	—	2.0	Weir
12	8	4	—	146.8	144.8	2.0	—	50.0	Infiltration Gallery
33	25	8	—	79.2	79.2	—	—	30.9	Tube Well
—	—	—	—	156.0	—	—	156.0	—	Other Facilities
<b>556</b>	<b>500</b>	<b>56</b>	—	<b>2,502.5</b>	<b>2,292.6</b>	—	<b>209.9</b>	<b>248.7</b>	<b>Taejŏn-kwangyŏkshi</b>
18	18	—	—	134.4	134.4	—	—	—	Reservoir
24	23	1	—	327.1	327.1	—	—	21.6	Pumping Station
—	—	—	—	—	—	—	—	—	Pumping & Drainage Station
—	—	—	—	—	—	—	—	—	Drainage Station
101	99	2	—	1,015.1	1,015.1	—	—	11.5	Weir
19	7	12	—	53.5	53.5	—	—	81.9	Infiltration Gallery
394	353	41	—	762.5	762.5	—	—	133.7	Tube Well
—	—	—	—	209.9	—	—	209.9	—	Other Facilities
<b>90</b>	<b>89</b>	<b>1</b>	—	<b>182.5</b>	<b>182.5</b>	—	—	<b>3.0</b>	<b>Tong-gu</b>
3	3	—	—	17.5	17.5	—	—	—	Reservoir
—	—	—	—	—	—	—	—	—	Pumping Station
—	—	—	—	—	—	—	—	—	Pumping & Drainage Station
—	—	—	—	—	—	—	—	—	Drainage Station
18	18	—	—	35.6	35.6	—	—	—	Weir
—	—	—	—	—	—	—	—	—	Infiltration Gallery
69	68	1	—	129.4	129.4	—	—	3.0	Tube Well
—	—	—	—	—	—	—	—	—	Other Facilities





# 답 면 적 현 황(계속)

by Irrigation Facilities(Cont'd)

Area : ha

답 면 적 Paddy Field Area	수리답율 (%) Percentage of Irrigated Paddy Field	한 발 빈 도 별 관 개 면 적 Irrigated Area by Frequency of Drought						Administrative Division  Irrigation Facilities
		계 Total	평 년 Normal Years	3 년 3 Years	5 년 5 Years	7 년 7 Years	10년이상 Over 10Years	
-	-	<b>2,907.8</b>	<b>481.4</b>	<b>184.0</b>	<b>60.0</b>	-	<b>2,182.4</b>	<b>Puk-gu</b>
-	-	2,156.7	90.5	35.0	60.0	-	1,971.2	Reservoir
-	-	201.0	78.2	-	-	-	122.8	Pumping Station
-	-	-	-	-	-	-	-	Pumping & Drainage Station
-	-	-	-	-	-	-	-	Drainage Station
-	-	152.0	22.0	125.0	-	-	5.0	Weir
-	-	3.0	-	-	-	-	3.0	Infiltration Gallery
-	-	99.4	-	19.0	-	-	80.4	Tube Well
-	-	295.7	290.7	5.0	-	-	-	Other Facilities
-	-	<b>3,466.1</b>	<b>892.8</b>	<b>55.9</b>	<b>52.2</b>	<b>26.6</b>	<b>2,438.6</b>	<b>Kwangsan-gu</b>
-	-	2,404.4	675.8	40.0	-	-	1,688.6	Reservoir
-	-	565.7	55.0	15.9	-	22.6	472.2	Pumping Station
-	-	-	-	-	-	-	-	Pumping & Drainage Station
-	-	-	-	-	-	-	-	Drainage Station
-	-	114.0	-	-	-	-	114.0	Weir
-	-	146.8	-	-	-	-	146.8	Infiltration Gallery
-	-	79.2	6.0	-	52.2	4.0	17.0	Tube Well
-	-	156.0	156.0	-	-	-	-	Other Facilities
<b>3,604.0</b>	<b>82.9</b>	<b>2,991.2</b>	<b>1,118.3</b>	<b>514.6</b>	<b>305.9</b>	<b>47.5</b>	<b>1,004.9</b>	<b>Taejŏn-kwangyŏkshi</b>
-	-	482.5	78.4	13.2	-	-	390.9	Reservoir
-	-	467.7	39.0	93.0	-	47.5	288.2	Pumping Station
-	-	-	-	-	-	-	-	Pumping & Drainage Station
-	-	-	-	-	-	-	-	Drainage Station
-	-	1,015.1	736.9	152.9	13.8	-	111.5	Weir
-	-	53.5	23.8	4.0	-	-	25.7	Infiltration Gallery
-	-	762.5	30.3	251.5	292.1	-	188.6	Tube Well
-	-	209.9	209.9	-	-	-	-	Other Facilities
-	-	<b>182.5</b>	<b>37.8</b>	<b>104.1</b>	<b>26.6</b>	-	<b>14.0</b>	<b>Tong-gu</b>
-	-	17.5	17.5	-	-	-	-	Reservoir
-	-	-	-	-	-	-	-	Pumping Station
-	-	-	-	-	-	-	-	Pumping & Drainage Station
-	-	-	-	-	-	-	-	Drainage Station
-	-	35.6	20.3	6.7	4.0	-	4.6	Weir
-	-	-	-	-	-	-	-	Infiltration Gallery
-	-	129.4	-	97.4	22.6	-	9.4	Tube Well
-	-	-	-	-	-	-	-	Other Facilities

## 4. 수 리 시 설 별 Paddy Field Area

면적 : 헥타아르

시군 및 시설별	합 계 Total								
	수 원 공 수 No. of Facilities				수 리 답 면 적 Irrigated Paddy Field Area				보조수원공 수혜면적 Irrigated by Supple- mentary Facilities
	계 Total	주 Main	보 조 Supple- mentary	부 속 Auxiliary	계 Total	구 역 내 On Project Area	구 역 외 Out of Project Area	기 타 Others	
<b>중 구</b>	<b>51</b>	<b>51</b>	—	—	<b>145.1</b>	<b>145.1</b>	—	—	—
저 수 지	4	4	—	—	19.5	19.5	—	—	—
양 수 장	4	4	—	—	24.6	24.6	—	—	—
양 배 수 장	—	—	—	—	—	—	—	—	—
배 수 장	—	—	—	—	—	—	—	—	—
보	14	14	—	—	36.7	36.7	—	—	—
집 수 암 거	—	—	—	—	—	—	—	—	—
관 정	29	29	—	—	64.3	64.3	—	—	—
기 타 시 설	—	—	—	—	—	—	—	—	—
<b>서 구</b>	<b>106</b>	<b>80</b>	<b>24</b>	<b>2</b>	<b>773.9</b>	<b>773.9</b>	—	—	<b>132.6</b>
저 수 지	2	2	—	—	137.7	137.7	—	—	—
양 수 장	11	9	1	1	133.0	133.0	—	—	21.6
양 배 수 장	—	—	—	—	—	—	—	—	—
배 수 장	—	—	—	—	—	—	—	—	—
보	28	26	1	1	363.5	363.5	—	—	5.0
집 수 암 거	8	2	6	—	24.0	24.0	—	—	45.5
관 정	57	41	16	—	115.7	115.7	—	—	60.5
기 타 시 설	—	—	—	—	—	—	—	—	—
<b>유 성 구</b>	<b>267</b>	<b>231</b>	<b>33</b>	<b>3</b>	<b>1,469.6</b>	<b>1,469.6</b>	—	—	<b>122.1</b>
저 수 지	9	9	—	—	294.6	294.6	—	—	—
양 수 장	12	10	—	2	261.4	261.4	—	—	—
양 배 수 장	—	—	—	—	—	—	—	—	—
배 수 장	—	—	—	—	—	—	—	—	—
보	30	28	1	1	500.3	500.3	—	—	6.5
집 수 암 거	10	4	6	—	25.8	25.8	—	—	36.4
관 정	206	180	26	—	387.5	387.5	—	—	79.2
기 타 시 설	—	—	—	—	—	—	—	—	—
<b>대 덕 구</b>	<b>53</b>	<b>53</b>	—	—	<b>420.1</b>	<b>210.2</b>	—	<b>209.9</b>	—
저 수 지	2	2	—	—	13.2	13.2	—	—	—
양 수 장	2	2	—	—	48.7	48.7	—	—	—
양 배 수 장	—	—	—	—	—	—	—	—	—
배 수 장	—	—	—	—	—	—	—	—	—
보	13	13	—	—	79.0	79.0	—	—	—
집 수 암 거	1	1	—	—	3.7	3.7	—	—	—
관 정	35	35	—	—	65.6	65.6	—	—	—
기 타 시 설	—	—	—	—	209.9	—	—	209.9	—

# 답 면 적 현 황(계속)

by Irrigation Facilities(Cont'd)

Area : ha

시 군 관 할 시 설 Facilities Operated by Shi and Gun									Administrative Division
수 원 공 수 No. of Facilities				수 리 답 면 적 Irrigated Paddy Field Area				보조수원공 수해면적 Irrigated by Supplementary Facilities	
계 Total	주 Main	보 조 Supplementary	부 속 Auxiliary	계 Total	구 역 내 On Project Area	구 역 외 Out of Project Area	기 타 Others		
51	51	-	-	145.1	145.1	-	-	-	Chung-gu
4	4	-	-	19.5	19.5	-	-	-	Reservoir
4	4	-	-	24.6	24.6	-	-	-	Pumping Station
-	-	-	-	-	-	-	-	-	Pumping & Drainage Station
-	-	-	-	-	-	-	-	-	Drainage Station
14	14	-	-	36.7	36.7	-	-	-	Weir
-	-	-	-	-	-	-	-	-	Infiltration Gallery
29	29	-	-	64.3	64.3	-	-	-	Tube Well
-	-	-	-	-	-	-	-	-	Other Facilities
102	79	23	-	644.0	644.0	-	-	128.6	Sŏ-gu
1	1	-	-	7.8	7.8	-	-	-	Reservoir
10	9	1	-	133.0	133.0	-	-	21.6	Pumping Station
-	-	-	-	-	-	-	-	-	Pumping & Drainage Station
-	-	-	-	-	-	-	-	-	Drainage Station
27	26	1	-	363.5	363.5	-	-	5.0	Weir
8	2	6	-	24.0	24.0	-	-	45.5	Infiltration Gallery
56	41	15	-	115.7	115.7	-	-	56.5	Tube Well
-	-	-	-	-	-	-	-	-	Other Facilities
260	228	32	-	1,110.8	1,110.8	-	-	117.1	Yusŏng-gu
8	8	-	-	76.4	76.4	-	-	-	Reservoir
8	8	-	-	120.8	120.8	-	-	-	Pumping Station
-	-	-	-	-	-	-	-	-	Pumping & Drainage Station
-	-	-	-	-	-	-	-	-	Drainage Station
29	28	1	-	500.3	500.3	-	-	6.5	Weir
10	4	6	-	25.8	25.8	-	-	36.4	Infiltration Gallery
205	180	25	-	387.5	387.5	-	-	74.2	Tube Well
-	-	-	-	-	-	-	-	-	Other Facilities
53	53	-	-	420.1	210.2	-	209.9	-	Taedŏk-gu
2	2	-	-	13.2	13.2	-	-	-	Reservoir
2	2	-	-	48.7	48.7	-	-	-	Pumping Station
-	-	-	-	-	-	-	-	-	Pumping & Drainage Station
-	-	-	-	-	-	-	-	-	Drainage Station
13	13	-	-	79.0	79.0	-	-	-	Weir
1	1	-	-	3.7	3.7	-	-	-	Infiltration Gallery
35	35	-	-	65.6	65.6	-	-	-	Tube Well
-	-	-	-	209.9	-	-	209.9	-	Other Facilities



# 답 면 적 현 황(계속)

by Irrigation Facilities(Cont'd)

Area : ha

답 면 적 Paddy Field Area	수 리 답 울 (%) Percentage of Irrigated Paddy Field	한 발 빈 도 별 관 개 면 적 Irrigated Area by Frequency of Drought						Administrative Division  Irrigation Facilities
		계 Total	평 년 Normal Years	3 년 3 Years	5 년 5 Years	7 년 7 Years	10년이상 Over 10Years	
-	-	145.1	5.4	32.5	3.0	-	104.2	Chung-gu
-	-	19.5	-	1.5	-	-	18.0	Reservoir
-	-	24.6	-	16.0	-	-	8.6	Pumping Station
-	-	-	-	-	-	-	-	Pumping & Drainage Station
-	-	-	-	-	-	-	-	Drainage Station
-	-	36.7	4.6	15.0	-	-	17.1	Weir
-	-	-	-	-	-	-	-	Infiltration Gallery
-	-	64.3	0.8	-	3.0	-	60.5	Tube Well
-	-	-	-	-	-	-	-	Other Facilities
-	-	773.9	230.5	144.9	9.8	-	388.7	Sŏ-gu
-	-	137.7	7.8	-	-	-	129.9	Reservoir
-	-	133.0	13.0	67.0	-	-	53.0	Pumping Station
-	-	-	-	-	-	-	-	Pumping & Drainage Station
-	-	-	-	-	-	-	-	Drainage Station
-	-	363.5	209.7	73.9	9.8	-	70.1	Weir
-	-	24.0	-	4.0	-	-	20.0	Infiltration Gallery
-	-	115.7	-	-	-	-	115.7	Tube Well
-	-	-	-	-	-	-	-	Other Facilities
-	-	1,469.6	557.2	146.5	266.5	47.5	451.9	Yusŏng-gu
-	-	294.6	39.9	11.7	-	-	243.0	Reservoir
-	-	261.4	-	10.0	-	47.5	203.9	Pumping Station
-	-	-	-	-	-	-	-	Pumping & Drainage Station
-	-	-	-	-	-	-	-	Drainage Station
-	-	500.3	493.5	6.8	-	-	-	Weir
-	-	25.8	23.8	-	-	-	2.0	Infiltration Gallery
-	-	387.5	-	118.0	266.5	-	3.0	Tube Well
-	-	-	-	-	-	-	-	Other Facilities
-	-	420.1	287.4	86.6	-	-	46.1	Taedŏk-gu
-	-	13.2	13.2	-	-	-	-	Reservoir
-	-	48.7	26.0	-	-	-	22.7	Pumping Station
-	-	-	-	-	-	-	-	Pumping & Drainage Station
-	-	-	-	-	-	-	-	Drainage Station
-	-	79.0	8.8	50.5	-	-	19.7	Weir
-	-	3.7	-	-	-	-	3.7	Infiltration Gallery
-	-	65.6	29.5	36.1	-	-	-	Tube Well
-	-	209.9	209.9	-	-	-	-	Other Facilities



# 답 면 적 현 황(계속)

by Irrigation Facilities(Cont'd)

Area : ha

시 군 관 할 시 설 Facilities Operated by Shi and Gun									Administrative Division
수 원 공 수 No. of Facilities				수 리 답 면 적 Irrigated Paddy Field Area				보조수원공 수혜면적 Irrigated by Supplementary Facilities	
계 Total	주 Main	보 조 Supplementary	부 속 Auxiliary	계 Total	구 역 내 On Project Area	구 역 외 Out of Project Area	기 타 Others		
									Irrigation Facilities
<b>734</b>	<b>581</b>	<b>120</b>	<b>33</b>	<b>4,123.4</b>	<b>3,967.6</b>	<b>155.8</b>	-	<b>422.3</b>	<b>Ulsan-Kwangyökshi</b>
294	263	23	8	2,160.5	2,079.0	81.5	-	136.3	Reservoir
61	35	8	18	239.0	236.7	2.3	-	38.8	Pumping Station
-	-	-	-	-	-	-	-	-	Pumping & Drainage Station
-	-	-	-	-	-	-	-	-	Drainage Station
184	143	41	-	929.0	910.4	18.6	-	102.4	Weir
65	44	14	7	490.7	437.3	53.4	-	74.8	Infiltration Gallery
130	96	34	-	304.2	304.2	-	-	70.0	Tube Well
-	-	-	-	-	-	-	-	-	Other Facilities
<b>19</b>	<b>16</b>	<b>3</b>	-	<b>78.3</b>	<b>78.3</b>	-	-	<b>12.5</b>	<b>Chung-gu</b>
5	5	-	-	25.8	25.8	-	-	-	Reservoir
3	3	-	-	13.5	13.5	-	-	-	Pumping Station
-	-	-	-	-	-	-	-	-	Pumping & Drainage Station
-	-	-	-	-	-	-	-	-	Drainage Station
2	1	1	-	8.0	8.0	-	-	4.5	Weir
3	3	-	-	19.0	19.0	-	-	-	Infiltration Gallery
6	4	2	-	12.0	12.0	-	-	8.0	Tube Well
-	-	-	-	-	-	-	-	-	Other Facilities
<b>11</b>	<b>10</b>	<b>1</b>	-	<b>79.9</b>	<b>75.6</b>	<b>4.3</b>	-	<b>2.0</b>	<b>Nam-gu</b>
7	6	1	-	51.1	46.8	4.3	-	2.0	Reservoir
-	-	-	-	-	-	-	-	-	Pumping Station
-	-	-	-	-	-	-	-	-	Pumping & Drainage Station
-	-	-	-	-	-	-	-	-	Drainage Station
1	1	-	-	4.8	4.8	-	-	-	Weir
-	-	-	-	-	-	-	-	-	Infiltration Gallery
3	3	-	-	24.0	24.0	-	-	-	Tube Well
-	-	-	-	-	-	-	-	-	Other Facilities
<b>5</b>	<b>4</b>	<b>1</b>	-	<b>14.2</b>	<b>14.0</b>	<b>0.2</b>	-	<b>0.5</b>	<b>Tong-gu</b>
3	3	-	-	7.2	7.0	0.2	-	-	Reservoir
-	-	-	-	-	-	-	-	-	Pumping Station
-	-	-	-	-	-	-	-	-	Pumping & Drainage Station
-	-	-	-	-	-	-	-	-	Drainage Station
-	-	-	-	-	-	-	-	-	Weir
2	1	1	-	7.0	7.0	-	-	0.5	Infiltration Gallery
-	-	-	-	-	-	-	-	-	Tube Well
-	-	-	-	-	-	-	-	-	Other Facilities
<b>80</b>	<b>60</b>	<b>13</b>	<b>7</b>	<b>528.6</b>	<b>520.3</b>	<b>8.3</b>	-	<b>48.0</b>	<b>Puk-gu</b>
33	31	-	2	219.4	212.1	7.3	-	-	Reservoir
7	5	-	2	38.0	38.0	-	-	-	Pumping Station
-	-	-	-	-	-	-	-	-	Pumping & Drainage Station
-	-	-	-	-	-	-	-	-	Drainage Station
10	7	3	-	108.9	108.9	-	-	15.0	Weir
10	5	2	3	129.8	128.8	1.0	-	19.8	Infiltration Gallery
20	12	8	-	32.5	32.5	-	-	13.2	Tube Well
-	-	-	-	-	-	-	-	-	Other Facilities





답 면 적 현 황(계속)

by Irrigation Facilities(Cont'd)

Area : ha

답 면 적 Paddy Field Area	수리답율 (%) Percentage of Irrigated Paddy Field	한 발 빈 도 별 관 개 면 적 Irrigated Area by Frequency of Drought						Administrative Division  Irrigation Facilities
		계 Total	평 년 Normal Years	3 년 3 Years	5 년 5 Years	7 년 7 Years	10년이상 Over 10Years	
<b>10,391.0</b>	<b>69.4</b>	<b>7,212.3</b>	<b>2,655.3</b>	<b>368.0</b>	<b>495.4</b>	<b>256.6</b>	<b>3,437.0</b>	<b>Ulsan-Kwangyökshi</b>
-	-	4,032.6	1,991.5	155.6	240.2	94.1	1,551.2	Reservoir
-	-	634.1	154.4	22.7	43.9	90.1	323.0	Pumping Station Pumping & Drainage Station
-	-	-	-	-	-	-	-	Drainage Station
-	-	-	-	-	-	-	-	Drainage Station
-	-	1,136.9	223.2	172.7	51.0	52.4	637.6	Weir
-	-	1,104.5	208.0	15.0	23.3	20.0	838.2	Infiltration Gallery
-	-	304.2	78.2	2.0	137.0	-	87.0	Tube Well
-	-	-	-	-	-	-	-	Other Facilities
-	-	<b>968.4</b>	<b>302.1</b>	-	<b>12.0</b>	-	<b>654.3</b>	<b>Chung-gu</b>
-	-	302.1	302.1	-	-	-	-	Reservoir
-	-	13.5	-	-	-	-	13.5	Pumping Station Pumping & Drainage Station
-	-	-	-	-	-	-	-	Drainage Station
-	-	-	-	-	-	-	-	Drainage Station
-	-	8.0	-	-	-	-	8.0	Weir
-	-	632.8	-	-	-	-	632.8	Infiltration Gallery
-	-	12.0	-	-	12.0	-	-	Tube Well
-	-	-	-	-	-	-	-	Other Facilities
-	-	<b>199.3</b>	<b>170.5</b>	-	-	<b>4.8</b>	<b>24.0</b>	<b>Nam-gu</b>
-	-	51.1	51.1	-	-	-	-	Reservoir
-	-	119.4	119.4	-	-	-	-	Pumping Station Pumping & Drainage Station
-	-	-	-	-	-	-	-	Drainage Station
-	-	-	-	-	-	-	-	Drainage Station
-	-	4.8	-	-	-	4.8	-	Weir
-	-	-	-	-	-	-	-	Infiltration Gallery
-	-	24.0	-	-	-	-	24.0	Tube Well
-	-	-	-	-	-	-	-	Other Facilities
-	-	<b>14.2</b>	<b>8.7</b>	-	<b>5.5</b>	-	-	<b>Tong-gu</b>
-	-	7.2	1.7	-	5.5	-	-	Reservoir
-	-	-	-	-	-	-	-	Pumping Station Pumping & Drainage Station
-	-	-	-	-	-	-	-	Drainage Station
-	-	-	-	-	-	-	-	Drainage Station
-	-	-	-	-	-	-	-	Weir
-	-	7.0	7.0	-	-	-	-	Infiltration Gallery
-	-	-	-	-	-	-	-	Tube Well
-	-	-	-	-	-	-	-	Other Facilities
-	-	<b>699.5</b>	<b>153.9</b>	<b>7.0</b>	<b>49.0</b>	<b>19.4</b>	<b>470.2</b>	<b>Puk-gu</b>
-	-	317.2	137.4	-	5.0	17.0	157.8	Reservoir
-	-	53.0	-	-	15.0	-	38.0	Pumping Station Pumping & Drainage Station
-	-	-	-	-	-	-	-	Drainage Station
-	-	-	-	-	-	-	-	Drainage Station
-	-	167.0	9.0	-	-	2.4	155.6	Weir
-	-	129.8	-	5.0	6.0	-	118.8	Infiltration Gallery
-	-	32.5	7.5	2.0	23.0	-	-	Tube Well
-	-	-	-	-	-	-	-	Other Facilities

## 4. 수 리 시 설 별 Paddy Field Area

면적 : 헥타아르

시군 및 시설별	합 계 Total								
	수 원 공 수 No. of Facilities				수 리 답 면 적 Irrigated Paddy Field Area				보 조 수 원 공 수 해 면 적 Irrigated by Supple- mentary Facilities
	계 Total	주 Main	보 조 Supple- mentary	부 속 Auxiliary	계 Total	구 역 내 On Project Area	구 역 외 Out of Project Area	기 타 Others	
<b>울 주 군</b>	<b>754</b>	<b>512</b>	<b>207</b>	<b>35</b>	<b>5,330.9</b>	<b>5,186.3</b>	<b>144.6</b>	<b>-</b>	<b>1,393.5</b>
저 수 지	317	232	79	6	3,355.0	3,283.7	71.3	-	805.8
양 수 장	72	30	23	19	448.2	445.9	2.3	-	149.7
양 배 수 장	-	-	-	-	-	-	-	-	-
배 수 장	-	-	-	-	-	-	-	-	-
보	199	138	55	6	957.1	938.5	18.6	-	276.3
집 수 암 거	61	35	22	4	334.9	282.5	52.4	-	100.5
관 정	105	77	28	-	235.7	235.7	-	-	61.2
기 타 시 설	-	-	-	-	-	-	-	-	-
<b>경 기 도</b>	<b>3,886</b>	<b>2,922</b>	<b>604</b>	<b>360</b>	<b>90,498.2</b>	<b>80,035.2</b>	<b>1,969.7</b>	<b>8,493.3</b>	<b>21,479.0</b>
저 수 지	434	406	12	16	38,069.4	36,959.3	1,110.1	-	633.7
양 수 장	479	221	48	210	19,402.8	19,165.6	237.2	-	16,720.6
양 배 수 장	7	3	1	3	6,457.1	6,231.8	225.3	-	54.0
배 수 장	16	2	2	12	2.0	2.0	-	-	-
보	1,302	1,022	181	99	9,792.8	9,589.7	203.1	-	2,272.2
집 수 암 거	410	317	73	20	5,263.2	5,078.6	184.6	-	1,091.1
관 정	1,238	951	287	-	3,017.6	3,008.2	9.4	-	707.4
기 타 시 설	-	-	-	-	8,493.3	-	-	8,493.3	-
<b>수 원 시</b>	<b>30</b>	<b>16</b>	<b>2</b>	<b>12</b>	<b>1,075.3</b>	<b>1,065.9</b>	<b>9.4</b>	<b>-</b>	<b>367.7</b>
저 수 지	10	8	2	-	793.9	784.5	9.4	-	367.7
양 수 장	6	3	-	3	152.7	152.7	-	-	-
양 배 수 장	-	-	-	-	-	-	-	-	-
배 수 장	-	-	-	-	-	-	-	-	-
보	11	2	-	9	123.0	123.0	-	-	-
집 수 암 거	-	-	-	-	-	-	-	-	-
관 정	3	3	-	-	5.7	5.7	-	-	-
기 타 시 설	-	-	-	-	-	-	-	-	-
<b>성 남 시</b>	<b>20</b>	<b>16</b>	<b>1</b>	<b>3</b>	<b>113.8</b>	<b>113.8</b>	<b>-</b>	<b>-</b>	<b>-</b>
저 수 지	7	6	1	-	102.8	102.8	-	-	-
양 수 장	1	-	-	1	-	-	-	-	-
양 배 수 장	-	-	-	-	-	-	-	-	-
배 수 장	-	-	-	-	-	-	-	-	-
보	2	-	-	2	-	-	-	-	-
집 수 암 거	-	-	-	-	-	-	-	-	-
관 정	10	10	-	-	11.0	11.0	-	-	-
기 타 시 설	-	-	-	-	-	-	-	-	-
<b>의 정 부 시</b>	<b>31</b>	<b>17</b>	<b>12</b>	<b>2</b>	<b>140.5</b>	<b>84.8</b>	<b>2.7</b>	<b>53.0</b>	<b>7.1</b>
저 수 지	1	1	-	-	6.2	6.2	-	-	-
양 수 장	2	-	-	2	-	-	-	-	-
양 배 수 장	-	-	-	-	-	-	-	-	-
배 수 장	-	-	-	-	-	-	-	-	-
보	13	13	-	-	65.1	62.4	2.7	-	-
집 수 암 거	2	2	-	-	15.2	15.2	-	-	-
관 정	13	1	12	-	1.0	1.0	-	-	7.1
기 타 시 설	-	-	-	-	53.0	-	-	53.0	-

# 답 면 적 현 황(계속)

by Irrigation Facilities(Cont'd)

Area : ha

시 군 관 할 시 설 Facilities Operated by Shi and Gun									Administrative Division
수 원 공 수 No. of Facilities				수 리 답 면 적 Irrigated Paddy Field Area				보 조 수 원 공 수 해 면 적 Irrigated by Supplementary Facilities	
계 Total	주 Main	보 조 Supplementary	부 속 Auxiliary	계 Total	구 역 내 On Project Area	구 역 외 Out of Project Area	기 타 Others		
<b>619</b>	<b>491</b>	<b>102</b>	<b>26</b>	<b>3,422.4</b>	<b>3,279.4</b>	<b>143.0</b>	—	<b>359.3</b>	<b>Ulju-gun</b>
246	218	22	6	1,857.0	1,787.3	69.7	—	134.3	Reservoir
51	27	8	16	187.5	185.2	2.3	—	38.8	Pumping Station
—	—	—	—	—	—	—	—	—	Pumping & Drainage Station
—	—	—	—	—	—	—	—	—	Drainage Station
171	134	37	—	807.3	788.7	18.6	—	82.9	Weir
50	35	11	4	334.9	282.5	52.4	—	54.5	Infiltration Gallery
101	77	24	—	235.7	235.7	—	—	48.8	Tube Well
—	—	—	—	—	—	—	—	—	Other Facilities
<b>3,299</b>	<b>2,769</b>	<b>494</b>	<b>36</b>	<b>30,160.9</b>	<b>20,935.2</b>	<b>732.4</b>	<b>8,493.3</b>	<b>1,724.9</b>	<b>Kyonggi-do</b>
329	324	3	2	4,098.0	3,825.7	272.3	—	23.1	Reservoir
208	173	12	23	2,848.9	2,772.2	76.7	—	57.0	Pumping Station
2	1	1	—	65.0	65.0	—	—	54.0	Pumping & Drainage Station
2	2	—	—	2.0	2.0	—	—	—	Drainage Station
1,172	1,015	149	8	7,809.9	7,606.8	203.1	—	584.3	Weir
359	303	53	3	3,826.2	3,655.3	170.9	—	343.0	Infiltration Gallery
1,227	951	276	—	3,017.6	3,008.2	9.4	—	663.5	Tube Well
—	—	—	—	8,493.3	—	—	8,493.3	—	Other Facilities
<b>16</b>	<b>13</b>	—	<b>3</b>	<b>357.6</b>	<b>357.6</b>	—	—	—	<b>Suwon-shi</b>
5	5	—	—	76.2	76.2	—	—	—	Reservoir
3	3	—	—	152.7	152.7	—	—	—	Pumping Station
—	—	—	—	—	—	—	—	—	Pumping & Drainage Station
—	—	—	—	—	—	—	—	—	Drainage Station
5	2	—	3	123.0	123.0	—	—	—	Weir
—	—	—	—	—	—	—	—	—	Infiltration Gallery
3	3	—	—	5.7	5.7	—	—	—	Tube Well
—	—	—	—	—	—	—	—	—	Other Facilities
<b>14</b>	<b>14</b>	—	—	<b>42.0</b>	<b>42.0</b>	—	—	—	<b>Songnam-shi</b>
4	4	—	—	31.0	31.0	—	—	—	Reservoir
—	—	—	—	—	—	—	—	—	Pumping Station
—	—	—	—	—	—	—	—	—	Pumping & Drainage Station
—	—	—	—	—	—	—	—	—	Drainage Station
—	—	—	—	—	—	—	—	—	Weir
—	—	—	—	—	—	—	—	—	Infiltration Gallery
10	10	—	—	11.0	11.0	—	—	—	Tube Well
—	—	—	—	—	—	—	—	—	Other Facilities
<b>31</b>	<b>17</b>	<b>12</b>	<b>2</b>	<b>140.5</b>	<b>84.8</b>	<b>2.7</b>	<b>53.0</b>	<b>7.1</b>	<b>Uijongbu-shi</b>
1	1	—	—	6.2	6.2	—	—	—	Reservoir
2	—	—	2	—	—	—	—	—	Pumping Station
—	—	—	—	—	—	—	—	—	Pumping & Drainage Station
—	—	—	—	—	—	—	—	—	Drainage Station
13	13	—	—	65.1	62.4	2.7	—	—	Weir
2	2	—	—	15.2	15.2	—	—	—	Infiltration Gallery
13	1	12	—	1.0	1.0	—	—	7.1	Tube Well
—	—	—	—	53.0	—	—	53.0	—	Other Facilities



# 답 면 적 현 황(계속)

## by Irrigation Facilities(Cont'd)

Area : ha

답 면 적 Paddy Field Area	수 리 담 울 (%) Percentage of Irrigated Paddy Field	한 발 빈 도 별 관 개 면 적 Irrigated Area by Frequency of Drought						Administrative Division  Irrigation Facilities
		계 Total	평 년 Normal Years	3 년 3 Years	5 년 5 Years	7 년 7 Years	10년이상 Over 10Years	
—	—	<b>5,330.9</b>	<b>2,020.1</b>	<b>361.0</b>	<b>428.9</b>	<b>232.4</b>	<b>2,288.5</b>	<b>Ulju-gun</b>
—	—	3,355.0	1,499.2	155.6	229.7	77.1	1,393.4	Reservoir
—	—	448.2	35.0	22.7	28.9	90.1	271.5	Pumping Station Pumping & Drainage Station
—	—	—	—	—	—	—	—	Drainage Station
—	—	957.1	214.2	172.7	51.0	45.2	474.0	Weir
—	—	334.9	201.0	10.0	17.3	20.0	86.6	Infiltration Gallery
—	—	235.7	70.7	—	102.0	—	63.0	Tube Well
—	—	—	—	—	—	—	—	Other Facilities
<b>130,875.0</b>	<b>69.2</b>	<b>90,498.2</b>	<b>19,449.2</b>	<b>15,688.0</b>	<b>5,806.0</b>	<b>20,489.8</b>	<b>29,065.2</b>	<b>Kyönggi-do</b>
—	—	38,069.4	3,931.4	8,224.0	3,224.0	17,253.7	5,436.3	Reservoir
—	—	19,402.8	1,695.6	2,523.8	231.2	2,639.1	12,313.1	Pumping Station Pumping & Drainage Station
—	—	6,457.1	246.6	—	—	—	6,210.5	Drainage Station
—	—	2.0	2.0	—	—	—	—	Drainage Station
—	—	9,792.8	2,818.9	2,297.5	1,023.0	471.6	3,181.8	Weir
—	—	5,263.2	1,632.3	2,125.3	208.0	82.3	1,215.3	Infiltration Gallery
—	—	3,017.6	1,517.0	517.4	244.9	30.1	708.2	Tube Well
—	—	8,493.3	7,605.4	—	874.9	13.0	—	Other Facilities
<b>1,578.0</b>	<b>68.1</b>	<b>1,075.3</b>	<b>177.5</b>	<b>603.8</b>	<b>202.6</b>	—	<b>91.4</b>	<b>Suwon-shi</b>
—	—	793.9	16.5	515.1	202.6	—	59.7	Reservoir
—	—	152.7	68.0	55.7	—	—	29.0	Pumping Station Pumping & Drainage Station
—	—	—	—	—	—	—	—	Drainage Station
—	—	—	—	—	—	—	—	Drainage Station
—	—	123.0	90.0	33.0	—	—	—	Weir
—	—	—	—	—	—	—	—	Infiltration Gallery
—	—	5.7	3.0	—	—	—	2.7	Tube Well
—	—	—	—	—	—	—	—	Other Facilities
<b>208.0</b>	<b>54.7</b>	<b>113.8</b>	<b>17.0</b>	<b>3.0</b>	<b>2.0</b>	<b>20.0</b>	<b>71.8</b>	<b>Söngnam-shi</b>
—	—	102.8	8.0	3.0	—	20.0	71.8	Reservoir
—	—	—	—	—	—	—	—	Pumping Station Pumping & Drainage Station
—	—	—	—	—	—	—	—	Drainage Station
—	—	—	—	—	—	—	—	Drainage Station
—	—	—	—	—	—	—	—	Weir
—	—	—	—	—	—	—	—	Infiltration Gallery
—	—	11.0	9.0	—	2.0	—	—	Tube Well
—	—	—	—	—	—	—	—	Other Facilities
<b>417.0</b>	<b>33.6</b>	<b>140.5</b>	<b>70.1</b>	<b>35.5</b>	<b>4.5</b>	—	<b>30.4</b>	<b>Üjöngbu-shi</b>
—	—	6.2	6.2	—	—	—	—	Reservoir
—	—	—	—	—	—	—	—	Pumping Station Pumping & Drainage Station
—	—	—	—	—	—	—	—	Drainage Station
—	—	—	—	—	—	—	—	Drainage Station
—	—	65.1	10.9	30.1	4.5	—	19.6	Weir
—	—	15.2	—	4.4	—	—	10.8	Infiltration Gallery
—	—	1.0	—	1.0	—	—	—	Tube Well
—	—	53.0	53.0	—	—	—	—	Other Facilities



# 답 면 적 현 황(계속)

by Irrigation Facilities(Cont'd)

Area : ha

시 군 관 할 시 설 Facilities Operated by Shi and Gun									Administrative Division
수 원 공 수 No. of Facilities				수 리 답 면 적 Irrigated Paddy Field Area				보 조 수 원 공 수 해 면 적 Irrigated by Supplementary Facilities	
계 Total	주 Main	보 조 Supplementary	부 속 Auxiliary	계 Total	구 역 내 On Project Area	구 역 외 Out of Project Area	기 타 Others		
<b>12</b>	<b>12</b>	—	—	<b>18.7</b>	<b>18.7</b>	—	—	—	<b>Puch'ön-shi</b>
—	—	—	—	—	—	—	—	—	Reservoir
—	—	—	—	—	—	—	—	—	Pumping Station
—	—	—	—	—	—	—	—	—	Pumping & Drainage Station
—	—	—	—	—	—	—	—	—	Drainage Station
—	—	—	—	—	—	—	—	—	Weir
—	—	—	—	—	—	—	—	—	Infiltration Gallery
12	12	—	—	18.7	18.7	—	—	—	Tube Well
—	—	—	—	—	—	—	—	—	Other Facilities
<b>9</b>	<b>9</b>	—	—	<b>129.7</b>	<b>129.7</b>	—	—	—	<b>Kwangmyŏng-shi</b>
2	2	—	—	36.0	36.0	—	—	—	Reservoir
2	2	—	—	50.2	50.2	—	—	—	Pumping Station
—	—	—	—	—	—	—	—	—	Pumping & Drainage Station
—	—	—	—	—	—	—	—	—	Drainage Station
3	3	—	—	35.9	35.9	—	—	—	Weir
1	1	—	—	2.6	2.6	—	—	—	Infiltration Gallery
1	1	—	—	5.0	5.0	—	—	—	Tube Well
—	—	—	—	—	—	—	—	—	Other Facilities
<b>35</b>	<b>32</b>	<b>1</b>	<b>2</b>	<b>160.8</b>	<b>160.8</b>	—	—	<b>24.2</b>	<b>P'yŏngt'aek-shi</b>
14	14	—	—	78.4	78.4	—	—	—	Reservoir
2	1	—	1	6.8	6.8	—	—	—	Pumping Station
—	—	—	—	—	—	—	—	—	Pumping & Drainage Station
—	—	—	—	—	—	—	—	—	Drainage Station
3	2	—	1	15.7	15.7	—	—	—	Weir
3	2	1	—	20.0	20.0	—	—	24.2	Infiltration Gallery
13	13	—	—	39.9	39.9	—	—	—	Tube Well
—	—	—	—	—	—	—	—	—	Other Facilities
<b>24</b>	<b>18</b>	—	<b>6</b>	<b>132.8</b>	<b>132.8</b>	—	—	—	<b>Tongduch'ŏn-shi</b>
—	—	—	—	—	—	—	—	—	Reservoir
6	—	—	6	—	—	—	—	—	Pumping Station
—	—	—	—	—	—	—	—	—	Pumping & Drainage Station
—	—	—	—	—	—	—	—	—	Drainage Station
4	4	—	—	61.7	61.7	—	—	—	Weir
6	6	—	—	52.4	52.4	—	—	—	Infiltration Gallery
8	8	—	—	18.7	18.7	—	—	—	Tube Well
—	—	—	—	—	—	—	—	—	Other Facilities





# 답 면 적 현 황(계속)

by Irrigation Facilities(Cont'd)

Area : ha

답 면 적 Paddy Field Area	수 리 답 율 (%) Percentage of Irrigated Paddy Field	한 발 빈 도 별 관 개 면 적 Irrigated Area by Frequency of Drought						Administrative Division  Irrigation Facilities
		계 Total	평 년 Normal Years	3 년 3 Years	5 년 5 Years	7 년 7 Years	10년이상 Over 10Years	
<b>649.0</b>	<b>70.4</b>	<b>457.0</b>	<b>18.7</b>	—	—	—	<b>438.3</b>	<b>Puch'ön-shi</b>
—	—	—	—	—	—	—	—	Reservoir
—	—	—	—	—	—	—	—	Pumping Station
—	—	438.3	—	—	—	—	438.3	Pumping & Drainage Station
—	—	—	—	—	—	—	—	Drainage Station
—	—	—	—	—	—	—	—	Weir
—	—	—	—	—	—	—	—	Infiltration Gallery
—	—	18.7	18.7	—	—	—	—	Tube Well
—	—	—	—	—	—	—	—	Other Facilities
<b>359.0</b>	<b>55.0</b>	<b>197.7</b>	<b>29.4</b>	<b>41.2</b>	<b>5.0</b>	—	<b>122.1</b>	<b>Kwangmyŏng-shi</b>
—	—	104.0	29.4	38.6	—	—	36.0	Reservoir
—	—	50.2	—	—	—	—	50.2	Pumping Station
—	—	—	—	—	—	—	—	Pumping & Drainage Station
—	—	—	—	—	—	—	—	Drainage Station
—	—	35.9	—	—	—	—	35.9	Weir
—	—	2.6	—	2.6	—	—	—	Infiltration Gallery
—	—	5.0	—	—	5.0	—	—	Tube Well
—	—	—	—	—	—	—	—	Other Facilities
<b>17,693.0</b>	<b>87.7</b>	<b>15,527.4</b>	<b>340.9</b>	<b>1,851.9</b>	—	<b>10,337.1</b>	<b>2,997.5</b>	<b>P'yŏngt'aek-shi</b>
—	—	12,313.0	58.9	1,851.9	—	10,298.5	103.7	Reservoir
—	—	1,740.1	282.0	—	—	—	1,458.1	Pumping Station
—	—	—	—	—	—	—	—	Pumping & Drainage Station
—	—	—	—	—	—	—	—	Drainage Station
—	—	1,286.1	—	—	—	15.7	1,270.4	Weir
—	—	148.3	—	—	—	—	148.3	Infiltration Gallery
—	—	39.9	—	—	—	22.9	17.0	Tube Well
—	—	—	—	—	—	—	—	Other Facilities
<b>264.0</b>	<b>80.0</b>	<b>211.4</b>	<b>2.0</b>	<b>16.7</b>	—	<b>18.3</b>	<b>174.4</b>	<b>Tongduch'ŏn-shi</b>
—	—	78.6	—	—	—	—	78.6	Reservoir
—	—	—	—	—	—	—	—	Pumping Station
—	—	—	—	—	—	—	—	Pumping & Drainage Station
—	—	—	—	—	—	—	—	Drainage Station
—	—	61.7	—	—	—	18.3	43.4	Weir
—	—	52.4	—	—	—	—	52.4	Infiltration Gallery
—	—	18.7	2.0	16.7	—	—	—	Tube Well
—	—	—	—	—	—	—	—	Other Facilities



답 면 적 현 황(계속)

by Irrigation Facilities(Cont'd)

Area : ha

시 군 관 할 시 설 Facilities Operated by Shi and Gun									Administrative Division
수 원 공 수 No. of Facilities				수 리 답 면 적 Irrigated Paddy Field Area				보 조 수 원 공 수 해 면 적 Irrigated by Supplementary Facilities	
계 Total	주 Main	보 조 Supplementary	부 속 Auxiliary	계 Total	구 역 내 On Project Area	구 역 외 Out of Project Area	기 타 Others		
8	8	-	-	64.7	64.7	-	-	-	<b>Ansan-shi</b>
4	4	-	-	55.4	55.4	-	-	-	Reservoir
-	-	-	-	-	-	-	-	-	Pumping Station
-	-	-	-	-	-	-	-	-	Pumping & Drainage Station
-	-	-	-	-	-	-	-	-	Drainage Station
-	-	-	-	-	-	-	-	-	Weir
-	-	-	-	-	-	-	-	-	Infiltration Gallery
4	4	-	-	9.3	9.3	-	-	-	Tube Well
-	-	-	-	-	-	-	-	-	Other Facilities
51	51	-	-	121.0	121.0	-	-	-	<b>Koyang-shi</b>
-	-	-	-	-	-	-	-	-	Reservoir
-	-	-	-	-	-	-	-	-	Pumping Station
-	-	-	-	-	-	-	-	-	Pumping & Drainage Station
-	-	-	-	-	-	-	-	-	Drainage Station
4	4	-	-	35.8	35.8	-	-	-	Weir
5	5	-	-	31.2	31.2	-	-	-	Infiltration Gallery
42	42	-	-	54.0	54.0	-	-	-	Tube Well
-	-	-	-	-	-	-	-	-	Other Facilities
2	2	-	-	7.9	7.9	-	-	-	<b>Kwach'on-shi</b>
2	2	-	-	7.9	7.9	-	-	-	Reservoir
-	-	-	-	-	-	-	-	-	Pumping Station
-	-	-	-	-	-	-	-	-	Pumping & Drainage Station
-	-	-	-	-	-	-	-	-	Drainage Station
-	-	-	-	-	-	-	-	-	Weir
-	-	-	-	-	-	-	-	-	Infiltration Gallery
-	-	-	-	-	-	-	-	-	Tube Well
-	-	-	-	-	-	-	-	-	Other Facilities
7	7	-	-	15.2	15.2	-	-	-	<b>Kuri-shi</b>
3	3	-	-	6.2	6.2	-	-	-	Reservoir
3	3	-	-	7.0	7.0	-	-	-	Pumping Station
-	-	-	-	-	-	-	-	-	Pumping & Drainage Station
-	-	-	-	-	-	-	-	-	Drainage Station
1	1	-	-	2.0	2.0	-	-	-	Weir
-	-	-	-	-	-	-	-	-	Infiltration Gallery
-	-	-	-	-	-	-	-	-	Tube Well
-	-	-	-	-	-	-	-	-	Other Facilities



# 답 면 적 현 황(계속)

by Irrigation Facilities(Cont'd)

Area : ha

답 면 적 Paddy Field Area	수 리 답 울 (%) Percentage of Irrigated Paddy Field	한 발 빈 도 별 관 개 면 적 Irrigated Area by Frequency of Drought						Administrative Division  Irrigation Facilities
		계 Total	평 년 Normal Years	3 년 3 Years	5 년 5 Years	7 년 7 Years	10년이상 Over 10Years	
<b>1,049.0</b>	<b>32.1</b>	<b>337.4</b>	—	<b>283.1</b>	<b>9.3</b>	—	<b>45.0</b>	<b>Ansan-shi</b>
—	—	328.1	—	283.1	—	—	45.0	Reservoir
—	—	—	—	—	—	—	—	Pumping Station
—	—	—	—	—	—	—	—	Pumping & Drainage Station
—	—	—	—	—	—	—	—	Drainage Station
—	—	—	—	—	—	—	—	Weir
—	—	—	—	—	—	—	—	Infiltration Gallery
—	—	9.3	—	—	9.3	—	—	Tube Well
—	—	—	—	—	—	—	—	Other Facilities
<b>3,225.0</b>	<b>99.1</b>	<b>3,196.5</b>	<b>84.3</b>	<b>1,958.0</b>	<b>201.0</b>	<b>25.0</b>	<b>928.2</b>	<b>Koyang-shi</b>
—	—	—	—	—	—	—	—	Reservoir
—	—	2,874.5	32.3	1,944.0	—	—	898.2	Pumping Station
—	—	—	—	—	—	—	—	Pumping & Drainage Station
—	—	—	—	—	—	—	—	Drainage Station
—	—	236.8	—	—	201.0	15.0	20.8	Weir
—	—	31.2	—	12.0	—	10.0	9.2	Infiltration Gallery
—	—	54.0	52.0	2.0	—	—	—	Tube Well
—	—	—	—	—	—	—	—	Other Facilities
<b>94.0</b>	<b>47.3</b>	<b>44.5</b>	<b>7.9</b>	—	<b>36.6</b>	—	—	<b>Kwach'on-shi</b>
—	—	44.5	7.9	—	36.6	—	—	Reservoir
—	—	—	—	—	—	—	—	Pumping Station
—	—	—	—	—	—	—	—	Pumping & Drainage Station
—	—	—	—	—	—	—	—	Drainage Station
—	—	—	—	—	—	—	—	Weir
—	—	—	—	—	—	—	—	Infiltration Gallery
—	—	—	—	—	—	—	—	Tube Well
—	—	—	—	—	—	—	—	Other Facilities
<b>35.0</b>	<b>43.4</b>	<b>15.2</b>	—	<b>10.2</b>	—	<b>3.0</b>	<b>2.0</b>	<b>Kuri-shi</b>
—	—	6.2	—	6.2	—	—	—	Reservoir
—	—	7.0	—	2.0	—	3.0	2.0	Pumping Station
—	—	—	—	—	—	—	—	Pumping & Drainage Station
—	—	—	—	—	—	—	—	Drainage Station
—	—	2.0	—	2.0	—	—	—	Weir
—	—	—	—	—	—	—	—	Infiltration Gallery
—	—	—	—	—	—	—	—	Tube Well
—	—	—	—	—	—	—	—	Other Facilities



# 답 면 적 현 황(계속)

by Irrigation Facilities(Cont'd)

Area : ha

시 군 관 할 시 설 Facilities Operated by Shi and Gun									Administrative Division
수 원 공 수 No. of Facilities				수 리 답 면 적 Irrigated Paddy Field Area				보조수원공 수해면적 Irrigated by Supplementary Facilities	
계 Total	주 Main	보 조 Supplementary	부 속 Auxiliary	계 Total	구 역 내 On Project Area	구 역 외 Out of Project Area	기 타 Others		
<b>167</b>	<b>135</b>	<b>32</b>	—	<b>986.4</b>	<b>981.4</b>	<b>5.0</b>	—	<b>159.4</b>	<b>Namyangju-shi</b>
17	17	—	—	96.1	96.1	—	—	—	Reservoir
6	6	—	—	70.9	70.9	—	—	—	Pumping Station
—	—	—	—	—	—	—	—	—	Pumping & Drainage Station
—	—	—	—	—	—	—	—	—	Drainage Station
78	78	—	—	521.5	521.5	—	—	—	Weir
13	9	4	—	163.1	158.1	5.0	—	83.5	Infiltration Gallery
53	25	28	—	134.8	134.8	—	—	75.9	Tube Well
—	—	—	—	—	—	—	—	—	Other Facilities
<b>27</b>	<b>26</b>	—	<b>1</b>	<b>272.6</b>	<b>265.6</b>	<b>7.0</b>	—	—	<b>Osan-shi</b>
6	6	—	—	85.5	85.5	—	—	—	Reservoir
4	3	—	1	85.4	78.4	7.0	—	—	Pumping Station
—	—	—	—	—	—	—	—	—	Pumping & Drainage Station
—	—	—	—	—	—	—	—	—	Drainage Station
—	—	—	—	—	—	—	—	—	Weir
2	2	—	—	63.3	63.3	—	—	—	Infiltration Gallery
15	15	—	—	38.4	38.4	—	—	—	Tube Well
—	—	—	—	—	—	—	—	—	Other Facilities
<b>29</b>	<b>29</b>	—	—	<b>248.8</b>	<b>230.3</b>	<b>18.5</b>	—	—	<b>Shihŭng-shi</b>
2	2	—	—	69.9	51.4	18.5	—	—	Reservoir
2	2	—	—	64.0	64.0	—	—	—	Pumping Station
—	—	—	—	—	—	—	—	—	Pumping & Drainage Station
—	—	—	—	—	—	—	—	—	Drainage Station
—	—	—	—	—	—	—	—	—	Weir
2	2	—	—	7.9	7.9	—	—	—	Infiltration Gallery
23	23	—	—	107.0	107.0	—	—	—	Tube Well
—	—	—	—	—	—	—	—	—	Other Facilities
<b>2</b>	<b>2</b>	—	—	<b>49.3</b>	<b>49.3</b>	—	—	—	<b>Kunp'o-shi</b>
1	1	—	—	49.3	49.3	—	—	—	Reservoir
—	—	—	—	—	—	—	—	—	Pumping Station
—	—	—	—	—	—	—	—	—	Pumping & Drainage Station
—	—	—	—	—	—	—	—	—	Drainage Station
—	—	—	—	—	—	—	—	—	Weir
—	—	—	—	—	—	—	—	—	Infiltration Gallery
1	1	—	—	—	—	—	—	—	Tube Well
—	—	—	—	—	—	—	—	—	Other Facilities





답 면 적 현 황(계속)

by Irrigation Facilities(Cont'd)

Area : ha

답 면 적 Paddy Field Area	수 리 답 울 (%) Percentage of Irrigated Paddy Field	한 발 빈 도 별 관 개 면 적 Irrigated Area by Frequency of Drought						Administrative Division  Irrigation Facilities
		계 Total	평 년 Normal Years	3 년 3 Years	5 년 5 Years	7 년 7 Years	10년이상 Over 10Years	
<b>1,603.0</b>	<b>91.6</b>	<b>1,469.8</b>	<b>29.0</b>	<b>615.2</b>	<b>90.9</b>	<b>83.3</b>	<b>651.4</b>	<b>Namyangju-shi</b>
-	-	444.0	8.0	81.6	-	-	354.4	Reservoir
-	-	206.4	-	-	32.0	13.0	161.4	Pumping Station
-	-	-	-	-	-	-	-	Pumping & Drainage Station
-	-	-	-	-	-	-	-	Drainage Station
-	-	521.5	-	315.6	18.0	57.3	130.6	Weir
-	-	163.1	-	105.1	40.0	13.0	5.0	Infiltration Gallery
-	-	134.8	21.0	112.9	0.9	-	-	Tube Well
-	-	-	-	-	-	-	-	Other Facilities
<b>827.0</b>	<b>45.3</b>	<b>375.0</b>	<b>131.2</b>	<b>182.4</b>	-	-	<b>61.4</b>	<b>Osan-shi</b>
-	-	187.9	79.5	108.4	-	-	-	Reservoir
-	-	85.4	-	74.0	-	-	11.4	Pumping Station
-	-	-	-	-	-	-	-	Pumping & Drainage Station
-	-	-	-	-	-	-	-	Drainage Station
-	-	-	-	-	-	-	-	Weir
-	-	63.3	13.3	-	-	-	50.0	Infiltration Gallery
-	-	38.4	38.4	-	-	-	-	Tube Well
-	-	-	-	-	-	-	-	Other Facilities
<b>1,870.0</b>	<b>65.1</b>	<b>1,218.5</b>	<b>920.9</b>	<b>58.8</b>	<b>102.0</b>	-	<b>136.8</b>	<b>Shihŭng-shi</b>
-	-	1,039.6	920.9	48.8	-	-	69.9	Reservoir
-	-	64.0	-	-	-	-	64.0	Pumping Station
-	-	-	-	-	-	-	-	Pumping & Drainage Station
-	-	-	-	-	-	-	-	Drainage Station
-	-	-	-	-	-	-	-	Weir
-	-	7.9	-	5.0	-	-	2.9	Infiltration Gallery
-	-	107.0	-	5.0	102.0	-	-	Tube Well
-	-	-	-	-	-	-	-	Other Facilities
<b>232.0</b>	<b>21.2</b>	<b>49.3</b>	<b>49.3</b>	-	-	-	-	<b>Kunp'o-shi</b>
-	-	49.3	49.3	-	-	-	-	Reservoir
-	-	-	-	-	-	-	-	Pumping Station
-	-	-	-	-	-	-	-	Pumping & Drainage Station
-	-	-	-	-	-	-	-	Drainage Station
-	-	-	-	-	-	-	-	Weir
-	-	-	-	-	-	-	-	Infiltration Gallery
-	-	-	-	-	-	-	-	Tube Well
-	-	-	-	-	-	-	-	Other Facilities



답 면 적 현 황(계속)

by Irrigation Facilities(Cont'd)

Area : ha

시 군 관 할 시 설 Facilities Operated by Shi and Gun									Administrative Division
수 원 공 수 No. of Facilities				수 리 답 면 적 Irrigated Paddy Field Area				보 조 수 원 공 수 해 면 적 Irrigated by Supplementary Facilities	
계 Total	주 Main	보 조 Supplementary	부 속 Auxiliary	계 Total	구 역 내 On Project Area	구 역 외 Out of Project Area	기 타 Others		
<b>8</b>	<b>8</b>	-	-	<b>70.8</b>	<b>70.8</b>	-	-	-	<b>Uiwang-shi</b>
1	1	-	-	10.0	10.0	-	-	-	Reservoir
3	3	-	-	42.3	42.3	-	-	-	Pumping Station
-	-	-	-	-	-	-	-	-	Pumping & Drainage Station
-	-	-	-	-	-	-	-	-	Drainage Station
1	1	-	-	3.6	3.6	-	-	-	Weir
3	3	-	-	14.9	14.9	-	-	-	Infiltration Gallery
-	-	-	-	-	-	-	-	-	Tube Well
-	-	-	-	-	-	-	-	-	Other Facilities
<b>2</b>	<b>2</b>	-	-	<b>16.0</b>	<b>16.0</b>	-	-	-	<b>Hanam-shi</b>
2	2	-	-	16.0	16.0	-	-	-	Reservoir
-	-	-	-	-	-	-	-	-	Pumping Station
-	-	-	-	-	-	-	-	-	Pumping & Drainage Station
-	-	-	-	-	-	-	-	-	Drainage Station
-	-	-	-	-	-	-	-	-	Weir
-	-	-	-	-	-	-	-	-	Infiltration Gallery
-	-	-	-	-	-	-	-	-	Tube Well
-	-	-	-	-	-	-	-	-	Other Facilities
<b>422</b>	<b>328</b>	<b>90</b>	<b>4</b>	<b>2,435.3</b>	<b>2,399.8</b>	<b>35.5</b>	-	<b>121.6</b>	<b>Yong-in-shi</b>
57	57	-	-	717.4	692.4	25.0	-	-	Reservoir
6	3	-	3	19.0	19.0	-	-	-	Pumping Station
-	-	-	-	-	-	-	-	-	Pumping & Drainage Station
-	-	-	-	-	-	-	-	-	Drainage Station
159	157	1	1	1,012.3	1,003.4	8.9	-	3.0	Weir
38	26	12	-	422.4	420.8	1.6	-	50.1	Infiltration Gallery
162	85	77	-	264.2	264.2	-	-	68.5	Tube Well
-	-	-	-	-	-	-	-	-	Other Facilities
<b>92</b>	<b>87</b>	<b>5</b>	-	<b>499.1</b>	<b>499.1</b>	-	-	<b>10.7</b>	<b>P'aju-shi</b>
2	2	-	-	11.4	11.4	-	-	-	Reservoir
7	7	-	-	150.1	150.1	-	-	-	Pumping Station
-	-	-	-	-	-	-	-	-	Pumping & Drainage Station
-	-	-	-	-	-	-	-	-	Drainage Station
23	20	3	-	97.7	97.7	-	-	5.0	Weir
14	14	-	-	181.7	181.7	-	-	-	Infiltration Gallery
46	44	2	-	58.2	58.2	-	-	5.7	Tube Well
-	-	-	-	-	-	-	-	-	Other Facilities



답 면 적 현 황(계속)

by Irrigation Facilities(Cont'd)

Area : ha

답 면 적 Paddy Field Area	수리답율 (%) Percentage of Irrigated Paddy Field	한 발 빈 도 별 관 개 면 적 Irrigated Area by Frequency of Drought						Administrative Division  Irrigation Facilities
		계 Total	평 년 Normal Years	3 년 3 Years	5 년 5 Years	7 년 7 Years	10년이상 Over 10Years	
<b>189.0</b>	<b>40.8</b>	<b>77.3</b>	<b>10.0</b>	—	<b>31.8</b>	<b>24.0</b>	<b>11.5</b>	<b>Uiwang-shi</b>
—	—	16.5	10.0	—	6.5	—	—	Reservoir
—	—	42.3	—	—	25.3	17.0	—	Pumping Station
—	—	—	—	—	—	—	—	Pumping & Drainage Station
—	—	—	—	—	—	—	—	Drainage Station
—	—	3.6	—	—	—	—	3.6	Weir
—	—	14.9	—	—	—	7.0	7.9	Infiltration Gallery
—	—	—	—	—	—	—	—	Tube Well
—	—	—	—	—	—	—	—	Other Facilities
<b>355.0</b>	<b>98.5</b>	<b>349.8</b>	<b>16.0</b>	—	—	—	<b>333.8</b>	<b>Hanam-shi</b>
—	—	16.0	16.0	—	—	—	—	Reservoir
—	—	333.8	—	—	—	—	333.8	Pumping Station
—	—	—	—	—	—	—	—	Pumping & Drainage Station
—	—	—	—	—	—	—	—	Drainage Station
—	—	—	—	—	—	—	—	Weir
—	—	—	—	—	—	—	—	Infiltration Gallery
—	—	—	—	—	—	—	—	Tube Well
—	—	—	—	—	—	—	—	Other Facilities
<b>6,310.0</b>	<b>59.0</b>	<b>3,723.4</b>	<b>1,268.2</b>	<b>1,692.7</b>	<b>65.5</b>	—	<b>697.0</b>	<b>Yong-in-shi</b>
—	—	2,005.5	628.9	1,101.5	4.0	—	271.1	Reservoir
—	—	19.0	—	8.0	—	—	11.0	Pumping Station
—	—	—	—	—	—	—	—	Pumping & Drainage Station
—	—	—	—	—	—	—	—	Drainage Station
—	—	1,012.3	502.3	216.0	2.0	—	292.0	Weir
—	—	422.4	47.2	252.3	—	—	122.9	Infiltration Gallery
—	—	264.2	89.8	114.9	59.5	—	—	Tube Well
—	—	—	—	—	—	—	—	Other Facilities
<b>10,588.0</b>	<b>74.9</b>	<b>7,931.3</b>	<b>395.3</b>	<b>168.2</b>	<b>1,131.0</b>	—	<b>6,236.8</b>	<b>P'aju-shi</b>
—	—	1,250.0	9.8	—	654.3	—	585.9	Reservoir
—	—	5,713.5	20.7	87.3	90.7	—	5,514.8	Pumping Station
—	—	246.6	246.6	—	—	—	—	Pumping & Drainage Station
—	—	—	—	—	—	—	—	Drainage Station
—	—	481.3	24.6	36.1	386.0	—	34.6	Weir
—	—	181.7	66.6	44.8	—	—	70.3	Infiltration Gallery
—	—	58.2	27.0	—	—	—	31.2	Tube Well
—	—	—	—	—	—	—	—	Other Facilities



# 답 면 적 현 황(계속)

by Irrigation Facilities(Cont'd)

Area : ha

시 군 관 할 시 설 Facilities Operated by Shi and Gun									Administrative Division
수 원 공 수 No. of Facilities				수 리 답 면 적 Irrigated Paddy Field Area				보조수원공 수혜면적 Irrigated by Supplementary Facilities	
계 Total	주 Main	보 조 Supplementary	부 속 Auxiliary	계 Total	구 역 내 On Project Area	구 역 외 Out of Project Area	기 타 Others		
<b>278</b>	<b>265</b>	<b>13</b>	—	<b>5,126.8</b>	<b>1,776.2</b>	<b>1.9</b>	<b>3,348.7</b>	<b>35.1</b>	<b>Ich'on-shi</b>
20	20	—	—	305.6	303.7	1.9	—	—	Reservoir
6	5	1	—	45.7	45.7	—	—	8.0	Pumping Station
—	—	—	—	—	—	—	—	—	Pumping & Drainage Station
—	—	—	—	—	—	—	—	—	Drainage Station
47	46	1	—	343.2	343.2	—	—	1.7	Weir
70	65	5	—	677.6	677.6	—	—	12.9	Infiltration Gallery
135	129	6	—	406.0	406.0	—	—	12.5	Tube Well
—	—	—	—	3,348.7	—	—	3,348.7	—	Other Facilities
<b>157</b>	<b>111</b>	<b>46</b>	—	<b>1,163.7</b>	<b>642.4</b>	<b>15.3</b>	<b>506.0</b>	<b>117.8</b>	<b>Yangju-gun</b>
11	11	—	—	103.9	103.9	—	—	—	Reservoir
—	—	—	—	—	—	—	—	—	Pumping Station
—	—	—	—	—	—	—	—	—	Pumping & Drainage Station
—	—	—	—	—	—	—	—	—	Drainage Station
55	54	1	—	254.4	239.1	15.3	—	3.0	Weir
12	12	—	—	110.1	110.1	—	—	—	Infiltration Gallery
79	34	45	—	189.3	189.3	—	—	114.8	Tube Well
—	—	—	—	506.0	—	—	506.0	—	Other Facilities
<b>347</b>	<b>253</b>	<b>91</b>	<b>3</b>	<b>4,838.8</b>	<b>1,832.9</b>	<b>127.9</b>	<b>2,878.0</b>	<b>327.4</b>	<b>Yöju-gun</b>
14	13	1	—	191.3	183.7	7.6	—	5.0	Reservoir
6	5	—	1	107.0	98.0	9.0	—	—	Pumping Station
—	—	—	—	—	—	—	—	—	Pumping & Drainage Station
—	—	—	—	—	—	—	—	—	Drainage Station
54	41	13	—	541.9	491.5	50.4	—	62.5	Weir
52	39	11	2	553.4	501.9	51.5	—	73.4	Infiltration Gallery
221	155	66	—	567.2	557.8	9.4	—	186.5	Tube Well
—	—	—	—	2,878.0	—	—	2,878.0	—	Other Facilities
<b>209</b>	<b>208</b>	<b>1</b>	—	<b>1,911.9</b>	<b>1,904.1</b>	<b>7.8</b>	—	<b>4.0</b>	<b>Hwasöng-gun</b>
45	45	—	—	443.4	441.7	1.7	—	—	Reservoir
20	20	—	—	654.7	654.7	—	—	—	Pumping Station
1	1	—	—	65.0	65.0	—	—	—	Pumping & Drainage Station
—	—	—	—	—	—	—	—	—	Drainage Station
12	12	—	—	131.1	131.1	—	—	—	Weir
14	14	—	—	209.4	203.3	6.1	—	—	Infiltration Gallery
117	116	1	—	408.3	408.3	—	—	4.0	Tube Well
—	—	—	—	—	—	—	—	—	Other Facilities





답 면 적 현 황(계속)

by Irrigation Facilities(Cont'd)

Area : ha

답 면 적	수리답율 (%)	한 발 빈 도 별 관 개 면 적						Administrative Division
		Irrigated Area by Frequency of Drought						
Paddy Field Area	Percentage of Irrigated Paddy Field	계 Total	평 년 Normal Years	3 년 3 Years	5 년 5 Years	7 년 7 Years	10년이상 Over 10Years	Irrigation Facilities
<b>10,977.0</b>	<b>60.9</b>	<b>6,695.3</b>	<b>4,207.9</b>	<b>1,539.2</b>	<b>8.9</b>	<b>369.5</b>	<b>569.8</b>	<b>Ich'on-shi</b>
-	-	866.9	73.2	467.4	-	301.9	24.4	Reservoir
-	-	387.9	4.3	140.1	-	60.4	183.1	Pumping Station
-	-	-	-	-	-	-	-	Pumping & Drainage Station
-	-	-	-	-	-	-	-	Drainage Station
-	-	343.2	141.6	185.1	3.9	-	12.6	Weir
-	-	1,342.6	405.6	741.8	-	-	195.2	Infiltration Gallery
-	-	406.0	234.5	4.8	5.0	7.2	154.5	Tube Well
-	-	3,348.7	3,348.7	-	-	-	-	Other Facilities
<b>3,062.0</b>	<b>60.7</b>	<b>1,861.4</b>	<b>493.0</b>	<b>201.6</b>	<b>142.0</b>	<b>45.3</b>	<b>979.5</b>	<b>Yangju-gun</b>
-	-	801.6	-	82.9	21.0	-	697.7	Reservoir
-	-	-	-	-	-	-	-	Pumping Station
-	-	-	-	-	-	-	-	Pumping & Drainage Station
-	-	-	-	-	-	-	-	Drainage Station
-	-	254.4	-	56.4	80.0	32.3	85.7	Weir
-	-	110.1	-	62.3	41.0	-	6.8	Infiltration Gallery
-	-	189.3	-	-	-	-	189.3	Tube Well
-	-	506.0	493.0	-	-	13.0	-	Other Facilities
<b>10,715.0</b>	<b>75.3</b>	<b>8,069.6</b>	<b>3,200.4</b>	<b>1,062.4</b>	<b>926.2</b>	<b>15.2</b>	<b>2,865.4</b>	<b>Yõju-gun</b>
-	-	734.2	176.3	286.3	5.3	-	266.3	Reservoir
-	-	2,524.7	70.4	87.0	-	-	2,367.3	Pumping Station
-	-	-	-	-	-	-	-	Pumping & Drainage Station
-	-	-	-	-	-	-	-	Drainage Station
-	-	541.9	266.0	237.7	19.0	11.2	8.0	Weir
-	-	823.6	276.8	310.0	27.0	4.0	205.8	Infiltration Gallery
-	-	567.2	407.8	141.4	-	-	18.0	Tube Well
-	-	2,878.0	2,003.1	-	874.9	-	-	Other Facilities
<b>17,756.0</b>	<b>52.4</b>	<b>9,316.4</b>	<b>1,357.4</b>	<b>1,466.5</b>	<b>1,164.1</b>	<b>4,154.1</b>	<b>1,174.3</b>	<b>Hwasõng-gun</b>
-	-	7,847.9	329.9	1,344.8	1,164.1	4,154.1	855.0	Reservoir
-	-	654.7	464.0	21.0	-	-	169.7	Pumping Station
-	-	65.0	-	-	-	-	65.0	Pumping & Drainage Station
-	-	-	-	-	-	-	-	Drainage Station
-	-	131.1	86.9	13.2	-	-	31.0	Weir
-	-	209.4	142.6	13.2	-	-	53.6	Infiltration Gallery
-	-	408.3	334.0	74.3	-	-	-	Tube Well
-	-	-	-	-	-	-	-	Other Facilities

## 4. 수 리 시 설 별 Paddy Field Area

면적 : 헥타아르

시도 및 시설별	합 계 Total								
	수 원 공 수 No. of Facilities				수 리 답 면 적 Irrigated Paddy Field Area				보조수원공 수해면적 Irrigated by Supple- mentary Facilities
	계 Total	주 Main	보 조 Supple- mentary	부 속 Auxiliary	계 Total	구 역 내 On Project Area	구 역 외 Out of Project Area	기 타 Others	
<b>광 주 군</b>	<b>123</b>	<b>107</b>	<b>8</b>	<b>8</b>	<b>909.3</b>	<b>909.3</b>	-	-	<b>131.3</b>
저 수 지	9	9	-	-	336.8	336.8	-	-	-
양 수 장	20	14	4	2	197.1	197.1	-	-	68.3
양 배 수 장	-	-	-	-	-	-	-	-	-
배 수 장	-	-	-	-	-	-	-	-	-
보	66	57	3	6	285.0	285.0	-	-	60.0
집 수 압 거	10	10	-	-	63.4	63.4	-	-	-
관 정	18	17	1	-	27.0	27.0	-	-	3.0
기 타 시 설	-	-	-	-	-	-	-	-	-
<b>연 천 군</b>	<b>97</b>	<b>82</b>	<b>8</b>	<b>7</b>	<b>2,847.5</b>	<b>2,623.9</b>	<b>105.0</b>	<b>118.6</b>	<b>59.0</b>
저 수 지	2	2	-	-	136.2	136.2	-	-	-
양 수 장	41	33	2	6	2,358.0	2,261.0	97.0	-	47.0
양 배 수 장	-	-	-	-	-	-	-	-	-
배 수 장	2	2	-	-	2.0	2.0	-	-	-
보	34	33	-	1	183.2	175.2	8.0	-	-
집 수 압 거	3	2	1	-	35.0	35.0	-	-	1.0
관 정	15	10	5	-	14.5	14.5	-	-	11.0
기 타 시 설	-	-	-	-	118.6	-	-	118.6	-
<b>포 천 군</b>	<b>365</b>	<b>283</b>	<b>77</b>	<b>5</b>	<b>4,627.7</b>	<b>3,592.9</b>	<b>222.3</b>	<b>812.5</b>	<b>648.2</b>
저 수 지	38	33	4	1	1,945.5	1,849.0	96.5	-	63.1
양 수 장	42	24	17	1	293.3	275.7	17.6	-	382.1
양 배 수 장	-	-	-	-	-	-	-	-	-
배 수 장	-	-	-	-	-	-	-	-	-
보	223	171	49	3	1,265.1	1,188.4	76.7	-	171.0
집 수 압 거	23	19	4	-	185.2	153.7	31.5	-	24.4
관 정	39	36	3	-	126.1	126.1	-	-	7.6
기 타 시 설	-	-	-	-	812.5	-	-	812.5	-
<b>가 평 군</b>	<b>178</b>	<b>144</b>	<b>32</b>	<b>2</b>	<b>2,075.0</b>	<b>1,286.5</b>	<b>12.0</b>	<b>776.5</b>	<b>149.7</b>
저 수 지	2	2	-	-	77.0	77.0	-	-	-
양 수 장	3	2	-	1	23.0	23.0	-	-	-
양 배 수 장	-	-	-	-	-	-	-	-	-
배 수 장	-	-	-	-	-	-	-	-	-
보	123	114	9	-	995.0	988.0	7.0	-	50.1
집 수 압 거	31	15	15	1	175.3	170.3	5.0	-	73.5
관 정	19	11	8	-	28.2	28.2	-	-	26.1
기 타 시 설	-	-	-	-	776.5	-	-	776.5	-

답 면 적 현 황(계속)

by Irrigation Facilities(Cont'd)

Area : ha

시 군 관 할 시 설 Facilities Operated by Shi and Gun									Administrative Division
수 원 공 수 No. of Facilities				수 리 답 면 적 Irrigated Paddy Field Area				보 조 수 원 공 수혜 면적 Irrigated by Supplementary Facilities	
계 Total	주 Main	보 조 Supplementary	부 속 Auxiliary	계 Total	구 역 내 On Project Area	구 역 외 Out of Project Area	기 타 Others		
<b>103</b>	<b>102</b>	<b>1</b>	<b>-</b>	<b>501.8</b>	<b>501.8</b>	<b>-</b>	<b>-</b>	<b>3.0</b>	<b>Kwangju-gun</b>
7	7	-	-	87.8	87.8	-	-	-	Reservoir
12	12	-	-	72.5	72.5	-	-	-	Pumping Station
-	-	-	-	-	-	-	-	-	Pumping & Drainage Station
-	-	-	-	-	-	-	-	-	Drainage Station
56	56	-	-	251.1	251.1	-	-	-	Weir
10	10	-	-	63.4	63.4	-	-	-	Infiltration Gallery
18	17	1	-	27.0	27.0	-	-	3.0	Tube Well
-	-	-	-	-	-	-	-	-	Other Facilities
<b>76</b>	<b>66</b>	<b>7</b>	<b>3</b>	<b>554.5</b>	<b>413.4</b>	<b>22.5</b>	<b>118.6</b>	<b>19.0</b>	<b>Yŏnch'ŏn-gun</b>
1	1	-	-	3.0	3.0	-	-	-	Reservoir
22	18	1	3	198.2	183.7	14.5	-	7.0	Pumping Station
-	-	-	-	-	-	-	-	-	Pumping & Drainage Station
2	2	-	-	2.0	2.0	-	-	-	Drainage Station
33	33	-	-	183.2	175.2	8.0	-	-	Weir
3	2	1	-	35.0	35.0	-	-	1.0	Infiltration Gallery
15	10	5	-	14.5	14.5	-	-	11.0	Tube Well
-	-	-	-	118.6	-	-	118.6	-	Other Facilities
<b>337</b>	<b>275</b>	<b>58</b>	<b>4</b>	<b>3,099.2</b>	<b>2,078.3</b>	<b>208.4</b>	<b>812.5</b>	<b>133.6</b>	<b>P'och'ŏn-gun</b>
28	25	2	1	417.0	334.4	82.6	-	18.1	Reservoir
34	24	10	-	293.3	275.7	17.6	-	42.0	Pumping Station
-	-	-	-	-	-	-	-	-	Pumping & Drainage Station
-	-	-	-	-	-	-	-	-	Drainage Station
215	171	41	3	1,265.1	1,188.4	76.7	-	48.1	Weir
23	19	4	-	185.2	153.7	31.5	-	24.4	Infiltration Gallery
37	36	1	-	126.1	126.1	-	-	1.0	Tube Well
-	-	-	-	812.5	-	-	812.5	-	Other Facilities
<b>178</b>	<b>144</b>	<b>32</b>	<b>2</b>	<b>2,075.0</b>	<b>1,286.5</b>	<b>12.0</b>	<b>776.5</b>	<b>149.7</b>	<b>Kap'yŏng-gun</b>
2	2	-	-	77.0	77.0	-	-	-	Reservoir
3	2	-	1	23.0	23.0	-	-	-	Pumping Station
-	-	-	-	-	-	-	-	-	Pumping & Drainage Station
-	-	-	-	-	-	-	-	-	Drainage Station
123	114	9	-	995.0	988.0	7.0	-	50.1	Weir
31	15	15	1	175.3	170.3	5.0	-	73.5	Infiltration Gallery
19	11	8	-	28.2	28.2	-	-	26.1	Tube Well
-	-	-	-	776.5	-	-	776.5	-	Other Facilities



답 면 적 현 황(계속)

by Irrigation Facilities(Cont'd)

Area : ha

답 면 적 Paddy Field Area	수 리 답 을 (%) Percentage of Irrigated Paddy Field	한 발 빈 도 별 관 개 면 적 Irrigated Area by Frequency of Drought						Administrative Division  Irrigation Facilities
		계 Total	평 년 Normal Years	3 년 3 Years	5 년 5 Years	7 년 7 Years	10년이상 Over 10Years	
<b>2,173.0</b>	<b>41.8</b>	<b>909.3</b>	<b>104.1</b>	<b>286.1</b>	<b>146.1</b>	<b>268.9</b>	<b>104.1</b>	<b>Kwangju-gun</b>
-	-	336.8	36.6	41.9	142.1	106.9	9.3	Reservoir
-	-	197.1	16.2	26.9	-	124.6	29.4	Pumping Station
-	-	-	-	-	-	-	-	Pumping & Drainage Station
-	-	-	-	-	-	-	-	Drainage Station
-	-	285.0	24.3	179.0	-	37.4	44.3	Weir
-	-	63.4	-	38.3	4.0	-	21.1	Infiltration Gallery
-	-	27.0	27.0	-	-	-	-	Tube Well
-	-	-	-	-	-	-	-	Other Facilities
<b>4,894.0</b>	<b>58.1</b>	<b>2,847.5</b>	<b>152.1</b>	<b>45.5</b>	<b>70.3</b>	<b>2,251.6</b>	<b>328.0</b>	<b>Yŏnch'ŏn-gun</b>
-	-	136.2	3.0	-	-	133.2	-	Reservoir
-	-	2,358.0	-	8.0	17.8	2,042.2	290.0	Pumping Station
-	-	-	-	-	-	-	-	Pumping & Drainage Station
-	-	2.0	2.0	-	-	-	-	Drainage Station
-	-	183.2	14.0	37.5	47.5	76.2	8.0	Weir
-	-	35.0	-	-	5.0	-	30.0	Infiltration Gallery
-	-	14.5	14.5	-	-	-	-	Tube Well
-	-	118.6	118.6	-	-	-	-	Other Facilities
<b>5,887.0</b>	<b>78.6</b>	<b>4,627.7</b>	<b>1,662.2</b>	<b>469.5</b>	<b>613.0</b>	<b>1,096.9</b>	<b>786.1</b>	<b>P'och'ŏn-gun</b>
-	-	1,945.5	276.8	5.0	358.4	816.6	488.7	Reservoir
-	-	293.3	10.0	46.0	45.4	102.0	89.9	Pumping Station
-	-	-	-	-	-	-	-	Pumping & Drainage Station
-	-	-	-	-	-	-	-	Drainage Station
-	-	1,265.1	405.0	336.1	168.2	148.3	207.5	Weir
-	-	185.2	74.2	40.0	41.0	30.0	-	Infiltration Gallery
-	-	126.1	83.7	42.4	-	-	-	Tube Well
-	-	812.5	812.5	-	-	-	-	Other Facilities
<b>2,151.0</b>	<b>96.4</b>	<b>2,075.0</b>	<b>864.9</b>	<b>192.6</b>	<b>112.9</b>	<b>74.9</b>	<b>829.7</b>	<b>Kap'yŏng-gun</b>
-	-	77.0	-	28.0	-	-	49.0	Reservoir
-	-	23.0	-	-	-	-	23.0	Pumping Station
-	-	-	-	-	-	-	-	Pumping & Drainage Station
-	-	-	-	-	-	-	-	Drainage Station
-	-	995.0	60.2	155.6	92.9	56.6	629.7	Weir
-	-	175.3	-	9.0	20.0	18.3	128.0	Infiltration Gallery
-	-	28.2	28.2	-	-	-	-	Tube Well
-	-	776.5	776.5	-	-	-	-	Other Facilities

## 4. 수 리 시 설 별 Paddy Field Area

면적 : 헥타아르

시군 및 시설별	합 계 Total								
	수 원 공 수 No. of Facilities				수 리 답 면 적 Irrigated Paddy Field Area				보조수원공 수혜면적 Irrigated by Supple- mentary Facilities
	계 Total	주 Main	보 조 Supple- mentary	부 속 Auxiliary	계 Total	구 역 내 On Project Area	구 역 외 Out of Project Area	기 타 Others	
<b>양 평 군</b>	<b>416</b>	<b>303</b>	<b>98</b>	<b>15</b>	<b>3,342.9</b>	<b>3,288.1</b>	<b>54.8</b>	—	<b>566.5</b>
저 수 지	27	27	—	—	621.8	617.2	4.6	—	—
양 수 장	32	26	1	5	846.5	841.9	4.6	—	—
양 배 수 장	1	—	1	—	—	—	—	—	54.0
배 수 ●	—	—	—	—	—	—	—	—	—
보	246	157	79	10	1,476.2	1,462.6	13.6	—	380.9
집 수 암 거	25	25	—	—	219.3	187.3	32.0	—	—
관 정	85	68	17	—	179.1	179.1	—	—	131.6
기 타 시 설	—	—	—	—	—	—	—	—	—
<b>안 성 군</b>	<b>308</b>	<b>255</b>	<b>30</b>	<b>23</b>	<b>8,207.2</b>	<b>7,878.6</b>	<b>328.6</b>	—	<b>1,233.1</b>
저 수 지	68	64	—	4	5,870.8	5,609.3	261.5	—	—
양 수 장	42	27	4	11	567.1	563.9	3.2	—	60.0
양 배 수 장	—	—	—	—	—	—	—	—	—
배 수 장	—	—	—	—	—	—	—	—	—
보	62	48	7	7	488.4	467.9	20.5	—	990.0
집 수 암 거	37	33	3	1	996.3	952.9	43.4	—	130.0
관 정	99	83	16	—	284.6	284.6	—	—	53.1
기 타 시 설	—	—	—	—	—	—	—	—	—
<b>김 포 군</b>	<b>40</b>	<b>19</b>	—	<b>21</b>	<b>6,034.8</b>	<b>5,787.4</b>	<b>247.4</b>	—	—
저 수 지	7	6	—	1	44.6	44.6	—	—	—
양 수 장	26	7	—	19	261.6	236.2	25.4	—	—
양 배 수 장	2	1	—	1	5,707.2	5,485.2	222.0	—	—
배 수 장	—	—	—	—	—	—	—	—	—
보	—	—	—	—	—	—	—	—	—
집 수 암 거	—	—	—	—	—	—	—	—	—
관 정	5	5	—	—	21.4	21.4	—	—	—
기 타 시 설	—	—	—	—	—	—	—	—	—
<b>강 원 도</b>	<b>5,720</b>	<b>2,132</b>	<b>3,476</b>	<b>112</b>	<b>38,057.3</b>	<b>37,182.7</b>	<b>195.4</b>	<b>679.2</b>	<b>14,271.4</b>
저 수 지	341	317	21	3	13,331.8	13,188.2	143.6	—	277.2
양 수 장	300	161	121	18	4,298.6	4,263.5	35.1	—	2,761.7
양 배 수 장	—	—	—	—	—	—	—	—	—
배 수 장	7	—	—	7	—	—	—	—	—
보	4,062	1,363	2,620	79	18,246.4	18,229.7	16.7	—	8,948.3
집 수 암 거	109	33	71	5	535.3	535.3	—	—	621.7
관 정	901	258	643	—	966.0	966.0	—	—	1,662.5
기 타 시 설	—	—	—	—	679.2	—	—	679.2	—

답 면 적 현 황(계속)

by Irrigation Facilities(Cont'd)

Area : ha

시 군 관 할 시 설 Facilities Operated by Shi and Gun									Administrative Division
수 원 공 수 No. of Facilities				수 리 답 면 적 Irrigated Paddy Field Area				보조수원공 수혜면적 Irrigated by Supplementary Facilities	
계 Total	주 Main	보 조 Supplementary	부 속 Auxiliary	계 Total	구 역 내 On Project Area	구 역 외 Out of Project Area	기 타 Others		
<b>390</b>	<b>294</b>	<b>96</b>	—	<b>2,319.3</b>	<b>2,273.7</b>	<b>45.6</b>	—	<b>562.9</b>	<b>Yangp'yong-gun</b>
21	21	—	—	202.3	202.3	—	—	—	Reservoir
23	23	—	—	242.4	242.4	—	—	—	Pumping Station
1	—	1	—	—	—	—	—	54.0	Pumping & Drainage Station
—	—	—	—	—	—	—	—	—	Drainage Station
236	157	79	—	1,476.2	1,462.6	13.6	—	380.9	Weir
25	25	—	—	219.3	187.3	32.0	—	—	Infiltration Gallery
84	68	16	—	179.1	179.1	—	—	128.0	Tube Well
—	—	—	—	—	—	—	—	—	Other Facilities
<b>248</b>	<b>234</b>	<b>9</b>	<b>3</b>	<b>2,489.5</b>	<b>2,292.8</b>	<b>196.9</b>	—	<b>49.4</b>	<b>Ansong-gun</b>
51	51	—	—	885.6	750.6	135.0	—	—	Reservoir
27	24	—	3	302.1	298.9	3.2	—	—	Pumping Station
—	—	—	—	—	—	—	—	—	Pumping & Drainage Station
—	—	—	—	—	—	—	—	—	Drainage Station
47	46	1	—	394.4	373.9	20.5	—	30.0	Weir
30	30	—	—	622.8	584.6	38.2	—	—	Infiltration Gallery
91	83	8	—	284.6	284.6	—	—	19.4	Tube Well
—	—	—	—	—	—	—	—	—	Other Facilities
<b>20</b>	<b>17</b>	—	<b>3</b>	<b>311.2</b>	<b>285.8</b>	<b>25.4</b>	—	—	<b>Kimp'o-gun</b>
6	5	—	1	28.2	28.2	—	—	—	Reservoir
9	7	—	2	261.6	236.2	25.4	—	—	Pumping Station
—	—	—	—	—	—	—	—	—	Pumping & Drainage Station
—	—	—	—	—	—	—	—	—	Drainage Station
—	—	—	—	—	—	—	—	—	Weir
—	—	—	—	—	—	—	—	—	Infiltration Gallery
5	5	—	—	21.4	21.4	—	—	—	Tube Well
—	—	—	—	—	—	—	—	—	Other Facilities
<b>5,281</b>	<b>2,038</b>	<b>3,231</b>	<b>12</b>	<b>24,315.4</b>	<b>23,629.0</b>	<b>7.2</b>	<b>679.2</b>	<b>10,295.2</b>	<b>Kang-won-do</b>
274	257	17	—	2,896.9	2,896.9	—	—	51.5	Reservoir
222	146	69	7	3,102.9	3,102.9	—	—	811.0	Pumping Station
—	—	—	—	—	—	—	—	—	Pumping & Drainage Station
1	—	—	1	—	—	—	—	—	Drainage Station
3,904	1,344	2,556	4	16,135.1	16,127.9	7.2	—	7,803.2	Weir
97	33	64	—	535.3	535.3	—	—	414.2	Infiltration Gallery
783	258	525	—	966.0	966.0	—	—	1,215.3	Tube Well
—	—	—	—	679.2	—	—	679.2	—	Other Facilities





# 답 면 적 현 황(계속)

by Irrigation Facilities(Cont'd)

Area : ha

답 면 적 Paddy Field Area	수리답율 (%) Percentage of Irrigated Paddy Field	한 발 빈 도 별 관 개 면 적 Irrigated Area by Frequency of Drought						Administrative Division  Irrigation Facilities
		계 Total	평 년 Normal Years	3 년 3 Years	5 년 5 Years	7 년 7 Years	10년이상 Over 10Years	
<b>6,151.0</b>	<b>54.3</b>	<b>3,342.9</b>	<b>1,107.1</b>	<b>682.3</b>	<b>26.0</b>	<b>368.4</b>	<b>1,159.1</b>	<b>Yangp'yŏng-gun</b>
-	-	621.8	105.9	200.1	26.0	91.5	198.3	Reservoir
-	-	846.5	-	17.8	-	276.9	551.8	Pumping Station
-	-	-	-	-	-	-	-	Pumping & Drainage Station
-	-	-	-	-	-	-	-	Drainage Station
-	-	1,476.2	882.2	383.6	-	-	210.4	Weir
-	-	219.3	119.0	80.8	-	-	19.5	Infiltration Gallery
-	-	179.1	-	-	-	-	179.1	Tube Well
-	-	-	-	-	-	-	-	Other Facilities
<b>10,962.0</b>	<b>74.8</b>	<b>8,207.2</b>	<b>2,541.3</b>	<b>2,203.4</b>	<b>714.3</b>	<b>1,334.3</b>	<b>1,413.9</b>	<b>Ansŏng-gun</b>
-	-	5,870.8	1,077.9	1,711.2	603.1	1,331.0	1,147.6	Reservoir
-	-	567.1	541.1	6.0	20.0	-	-	Pumping Station
-	-	-	-	-	-	-	-	Pumping & Drainage Station
-	-	-	-	-	-	-	-	Drainage Station
-	-	488.4	310.9	80.5	-	3.3	93.7	Weir
-	-	996.3	487.0	403.7	30.0	-	75.6	Infiltration Gallery
-	-	284.6	124.4	2.0	61.2	-	97.0	Tube Well
-	-	-	-	-	-	-	-	Other Facilities
<b>8,377.0</b>	<b>72.0</b>	<b>6,034.8</b>	<b>191.1</b>	<b>18.2</b>	<b>-</b>	<b>-</b>	<b>5,825.5</b>	<b>Kimp'o-gun</b>
-	-	44.6	2.5	18.2	-	-	23.9	Reservoir
-	-	261.6	186.6	-	-	-	75.0	Pumping Station
-	-	5,707.2	-	-	-	-	5,707.2	Pumping & Drainage Station
-	-	-	-	-	-	-	-	Drainage Station
-	-	-	-	-	-	-	-	Weir
-	-	-	-	-	-	-	-	Infiltration Gallery
-	-	21.4	2.0	-	-	-	19.4	Tube Well
-	-	-	-	-	-	-	-	Other Facilities
<b>51,349.0</b>	<b>74.1</b>	<b>38,057.3</b>	<b>7,483.1</b>	<b>3,139.2</b>	<b>3,923.1</b>	<b>2,949.9</b>	<b>20,562.0</b>	<b>Kang-won-do</b>
-	-	13,331.8	1,474.5	355.7	1,402.7	671.6	9,427.3	Reservoir
-	-	4,298.6	99.6	263.3	385.2	355.2	3,195.3	Pumping Station
-	-	-	-	-	-	-	-	Pumping & Drainage Station
-	-	-	-	-	-	-	-	Drainage Station
-	-	18,246.4	5,154.6	2,225.1	1,551.2	1,801.8	7,513.7	Weir
-	-	535.3	35.7	223.4	53.4	98.6	124.2	Infiltration Gallery
-	-	966.0	39.5	71.7	530.6	22.7	301.5	Tube Well
-	-	679.2	679.2	-	-	-	-	Other Facilities



답 면 적 현 황(계속)  
by Irrigation Facilities(Cont'd)

Area : ha

시 군 관 할 시 설 Facilities Operated by Shi and Gun									Administrative Division
수 원 공 수 No. of Facilities				수 리 답 면 적 Irrigated Paddy Field Area				보조수원공 수해면적 Irrigated by Supplementary Facilities	
계 Total	주 Main	보 조 Supplementary	부 속 Auxiliary	계 Total	구 역 내 On Project Area	구 역 외 Out of Project Area	기 타 Others		
<b>390</b>	<b>142</b>	<b>248</b>	—	<b>1,378.5</b>	<b>1,378.5</b>	—	—	<b>541.0</b>	<b>Ch'unch'ŏn-shi</b>
20	17	3	—	256.4	256.4	—	—	10.8	Reservoir
15	12	3	—	299.2	299.2	—	—	27.3	Pumping Station
—	—	—	—	—	—	—	—	—	Pumping & Drainage Station
—	—	—	—	—	—	—	—	—	Drainage Station
244	71	173	—	580.5	580.5	—	—	333.6	Weir
25	11	14	—	118.1	118.1	—	—	55.3	Infiltration Gallery
86	31	55	—	124.3	124.3	—	—	114.0	Tube Well
—	—	—	—	—	—	—	—	—	Other Facilities
<b>519</b>	<b>328</b>	<b>191</b>	—	<b>2,412.0</b>	<b>2,404.8</b>	<b>7.2</b>	—	<b>465.4</b>	<b>Wonju-shi</b>
100	100	—	—	625.0	625.0	—	—	—	Reservoir
16	15	1	—	254.6	254.6	—	—	18.2	Pumping Station
—	—	—	—	—	—	—	—	—	Pumping & Drainage Station
—	—	—	—	—	—	—	—	—	Drainage Station
355	175	180	—	1,423.7	1,416.5	7.2	—	421.0	Weir
2	2	—	—	4.4	4.4	—	—	—	Infiltration Gallery
46	36	10	—	104.3	104.3	—	—	26.2	Tube Well
—	—	—	—	—	—	—	—	—	Other Facilities
<b>173</b>	<b>61</b>	<b>112</b>	—	<b>1,021.0</b>	<b>1,021.0</b>	—	—	<b>522.3</b>	<b>Kangnŭng-shi</b>
5	5	—	—	72.9	72.9	—	—	—	Reservoir
—	—	—	—	—	—	—	—	—	Pumping Station
—	—	—	—	—	—	—	—	—	Pumping & Drainage Station
—	—	—	—	—	—	—	—	—	Drainage Station
125	33	92	—	843.0	843.0	—	—	478.8	Weir
1	—	1	—	—	—	—	—	6.2	Infiltration Gallery
42	23	19	—	105.1	105.1	—	—	37.3	Tube Well
—	—	—	—	—	—	—	—	—	Other Facilities
<b>63</b>	<b>31</b>	<b>32</b>	—	<b>318.5</b>	<b>318.5</b>	—	—	<b>135.1</b>	<b>Tonghŏe-shi</b>
1	1	—	—	66.0	66.0	—	—	—	Reservoir
2	2	—	—	41.7	41.7	—	—	—	Pumping Station
—	—	—	—	—	—	—	—	—	Pumping & Drainage Station
—	—	—	—	—	—	—	—	—	Drainage Station
30	17	13	—	182.4	182.4	—	—	89.8	Weir
5	—	5	—	—	—	—	—	3.0	Infiltration Gallery
25	11	14	—	28.4	28.4	—	—	42.3	Tube Well
—	—	—	—	—	—	—	—	—	Other Facilities



답 면 적 현 황(계속)

by Irrigation Facilities(Cont'd)

Area : ha

답 면 적 Paddy Field Area	수리답율 (%) Percentage of Irrigated Paddy Field	한 발 빈 도 별 관 개 면 적 Irrigated Area by Frequency of Drought						Administrative Division  Irrigation Facilities
		계	평 년	3 년	5 년	7 년	10년이상	
		Total	Normal Years	3 Years	5 Years	7 Years	Over 10Years	
<b>3,437.0</b>	<b>85.0</b>	<b>2,236.5</b>	<b>310.7</b>	<b>265.3</b>	<b>219.7</b>	<b>244.4</b>	<b>1,196.4</b>	<b>Ch'unch'on-shi</b>
-	-	1,114.4	54.6	91.5	32.2	10.0	926.1	Reservoir
-	-	299.2	-	37.9	-	70.1	191.2	Pumping Station
-	-	-	-	-	-	-	-	Pumping & Drainage Station
-	-	-	-	-	-	-	-	Drainage Station
-	-	580.5	256.1	119.3	41.9	93.0	70.2	Weir
-	-	118.1	-	16.6	23.8	70.8	6.9	Infiltration Gallery
-	-	124.3	-	-	121.8	0.5	2.0	Tube Well
-	-	-	-	-	-	-	-	Other Facilities
<b>5,277.0</b>	<b>73.6</b>	<b>3,887.8</b>	<b>1,143.4</b>	<b>253.1</b>	<b>141.6</b>	<b>219.1</b>	<b>2,130.6</b>	<b>Wonju-shi</b>
-	-	1,670.0	520.2	35.0	38.6	54.2	1,022.0	Reservoir
-	-	647.8	-	-	-	-	647.8	Pumping Station
-	-	-	-	-	-	-	-	Pumping & Drainage Station
-	-	-	-	-	-	-	-	Drainage Station
-	-	1,461.3	590.8	207.2	61.8	164.9	436.6	Weir
-	-	4.4	-	-	2.0	-	2.4	Infiltration Gallery
-	-	104.3	32.4	10.9	39.2	-	21.8	Tube Well
-	-	-	-	-	-	-	-	Other Facilities
<b>4,514.0</b>	<b>77.0</b>	<b>3,478.7</b>	<b>164.4</b>	<b>193.8</b>	<b>757.2</b>	<b>273.5</b>	<b>2,089.8</b>	<b>Kangn'ung-shi</b>
-	-	2,345.6	45.0	-	454.8	246.3	1,599.5	Reservoir
-	-	-	-	-	-	-	-	Pumping Station
-	-	-	-	-	-	-	-	Pumping & Drainage Station
-	-	-	-	-	-	-	-	Drainage Station
-	-	1,028.0	119.4	177.1	214.0	27.2	490.3	Weir
-	-	-	-	-	-	-	-	Infiltration Gallery
-	-	105.1	-	16.7	88.4	-	-	Tube Well
-	-	-	-	-	-	-	-	Other Facilities
<b>384.0</b>	<b>82.9</b>	<b>318.5</b>	<b>-</b>	<b>187.7</b>	<b>32.9</b>	<b>58.0</b>	<b>39.9</b>	<b>Tonghae-shi</b>
-	-	66.0	-	66.0	-	-	-	Reservoir
-	-	41.7	-	41.7	-	-	-	Pumping Station
-	-	-	-	-	-	-	-	Pumping & Drainage Station
-	-	-	-	-	-	-	-	Drainage Station
-	-	182.4	-	80.0	17.9	58.0	26.5	Weir
-	-	-	-	-	-	-	-	Infiltration Gallery
-	-	28.4	-	-	15.0	-	13.4	Tube Well
-	-	-	-	-	-	-	-	Other Facilities



답 면 적 현 황(계속)  
by Irrigation Facilities(Cont'd)

Area : ha

시 군 관 할 시 설 Facilities Operated by Shi and Gun									Administrative Division
수 원 공 수 No. of Facilities				수 리 답 면 적 Irrigated Paddy Field Area				보 조 수 원 공 수 해 면 적 Irrigated by Supplementary Facilities	
계 Total	주 Main	보 조 Supplementary	부 속 Auxiliary	계 Total	구 역 내 On Project Area	구 역 외 Out of Project Area	기 타 Others		
<b>28</b>	<b>14</b>	<b>14</b>	—	<b>189.9</b>	<b>189.9</b>	—	—	<b>74.5</b>	<b>Sokch'o-shi</b>
4	4	—	—	21.2	21.2	—	—	—	Reservoir
—	—	—	—	—	—	—	—	—	Pumping Station
—	—	—	—	—	—	—	—	—	Pumping & Drainage Station
—	—	—	—	—	—	—	—	—	Drainage Station
6	3	3	—	141.0	141.0	—	—	43.5	Weir
—	—	—	—	—	—	—	—	—	Infiltration Gallery
18	7	11	—	27.7	27.7	—	—	31.0	Tube Well
—	—	—	—	—	—	—	—	—	Other Facilities
<b>179</b>	<b>68</b>	<b>111</b>	—	<b>920.6</b>	<b>920.6</b>	—	—	<b>358.3</b>	<b>Samch'ok-shi</b>
3	3	—	—	43.0	43.0	—	—	—	Reservoir
15	13	2	—	189.5	189.5	—	—	26.5	Pumping Station
—	—	—	—	—	—	—	—	—	Pumping & Drainage Station
—	—	—	—	—	—	—	—	—	Drainage Station
83	26	57	—	590.5	590.5	—	—	286.1	Weir
1	1	—	—	7.6	7.6	—	—	—	Infiltration Gallery
77	25	52	—	90.0	90.0	—	—	45.7	Tube Well
—	—	—	—	—	—	—	—	—	Other Facilities
<b>704</b>	<b>271</b>	<b>433</b>	—	<b>2,894.7</b>	<b>2,894.7</b>	—	—	<b>1,462.4</b>	<b>Hongch'on-gun</b>
29	21	8	—	193.1	193.1	—	—	10.8	Reservoir
44	33	11	—	339.2	339.2	—	—	96.3	Pumping Station
—	—	—	—	—	—	—	—	—	Pumping & Drainage Station
—	—	—	—	—	—	—	—	—	Drainage Station
571	193	378	—	2,188.2	2,188.2	—	—	1,242.0	Weir
19	6	13	—	95.4	95.4	—	—	64.6	Infiltration Gallery
41	18	23	—	78.8	78.8	—	—	48.7	Tube Well
—	—	—	—	—	—	—	—	—	Other Facilities
<b>427</b>	<b>213</b>	<b>214</b>	—	<b>2,660.9</b>	<b>2,660.9</b>	—	—	<b>1,048.2</b>	<b>Hoengsong-gun</b>
47	47	—	—	751.8	751.8	—	—	—	Reservoir
23	12	11	—	271.1	271.1	—	—	162.2	Pumping Station
—	—	—	—	—	—	—	—	—	Pumping & Drainage Station
—	—	—	—	—	—	—	—	—	Drainage Station
320	154	166	—	1,638.0	1,638.0	—	—	787.8	Weir
—	—	—	—	—	—	—	—	—	Infiltration Gallery
37	—	37	—	—	—	—	—	98.2	Tube Well
—	—	—	—	—	—	—	—	—	Other Facilities





답 면 적 현 황(계속)

by Irrigation Facilities(Cont'd)

Area : ha

답 면 적	수리답율 (%)	한 발 빈 도 별 관 개 면 적						Administrative Division
		Irrigated Area by Frequency of Drought						
Paddy Field Area	Percentage of Irrigated Paddy Field	계 Total	평 년 Normal Years	3 년 3 Years	5 년 5 Years	7 년 7 Years	10년이상 Over 10Years	Irrigation Facilities
<b>516.0</b>	<b>61.9</b>	<b>319.9</b>	-	-	-	<b>2.0</b>	<b>317.9</b>	<b>Sokch'o-shi</b>
-	-	151.2	-	-	-	2.0	149.2	Reservoir
-	-	-	-	-	-	-	-	Pumping Station
-	-	-	-	-	-	-	-	Pumping & Drainage Station
-	-	-	-	-	-	-	-	Drainage Station
-	-	141.0	-	-	-	-	141.0	Weir
-	-	-	-	-	-	-	-	Infiltration Gallery
-	-	27.7	-	-	-	-	27.7	Tube Well
-	-	-	-	-	-	-	-	Other Facilities
<b>1,189.0</b>	<b>89.9</b>	<b>1,069.0</b>	<b>145.5</b>	<b>21.6</b>	<b>141.1</b>	<b>53.7</b>	<b>707.1</b>	<b>Samch'ok-shi</b>
-	-	191.4	6.0	-	-	8.0	177.4	Reservoir
-	-	189.5	-	-	17.1	5.6	166.8	Pumping Station
-	-	-	-	-	-	-	-	Pumping & Drainage Station
-	-	-	-	-	-	-	-	Drainage Station
-	-	590.5	139.5	21.6	45.4	40.1	343.9	Weir
-	-	7.6	-	-	7.6	-	-	Infiltration Gallery
-	-	90.0	-	-	71.0	-	19.0	Tube Well
-	-	-	-	-	-	-	-	Other Facilities
<b>5,599.0</b>	<b>73.1</b>	<b>4,096.3</b>	<b>568.1</b>	<b>352.2</b>	<b>454.3</b>	<b>177.8</b>	<b>2,543.9</b>	<b>Hongch'on-gun</b>
-	-	1,216.3	48.2	23.0	306.4	113.4	725.3	Reservoir
-	-	380.8	11.6	23.0	35.3	19.7	291.2	Pumping Station
-	-	-	-	-	-	-	-	Pumping & Drainage Station
-	-	-	-	-	-	-	-	Drainage Station
-	-	2,325.0	472.6	277.3	88.5	44.7	1,441.9	Weir
-	-	95.4	35.7	-	-	-	59.7	Infiltration Gallery
-	-	78.8	-	28.9	24.1	-	25.8	Tube Well
-	-	-	-	-	-	-	-	Other Facilities
<b>4,786.0</b>	<b>68.4</b>	<b>3,276.4</b>	<b>933.5</b>	<b>228.6</b>	<b>764.0</b>	<b>661.7</b>	<b>688.6</b>	<b>Hoengsong-gun</b>
-	-	1,234.6	353.8	2.0	282.8	154.5	441.5	Reservoir
-	-	271.1	76.0	27.2	58.3	109.6	-	Pumping Station
-	-	-	-	-	-	-	-	Pumping & Drainage Station
-	-	-	-	-	-	-	-	Drainage Station
-	-	1,770.7	503.7	199.4	422.9	397.6	247.1	Weir
-	-	-	-	-	-	-	-	Infiltration Gallery
-	-	-	-	-	-	-	-	Tube Well
-	-	-	-	-	-	-	-	Other Facilities



답 면 적 현 황(계속)  
by Irrigation Facilities(Cont'd)

Area : ha

시 군 관 할 시 설 Facilities Operated by Shi and Gun									Administrative Division
수 원 공 수 No. of Facilities				수 리 답 면 적 Irrigated Paddy Field Area				보 조 수 원 공 수 해 면 적 Irrigated by Supplementary Facilities	
계 Total	주 Main	보 조 Supplementary	부 속 Auxiliary	계 Total	구 역 내 On Project Area	구 역 외 Out of Project Area	기 타 Others		
<b>358</b>	<b>107</b>	<b>251</b>	—	<b>926.0</b>	<b>926.0</b>	—	—	<b>503.8</b>	<b>Yöng-wol-gun</b>
5	5	—	—	71.6	71.6	—	—	—	Reservoir
3	2	1	—	84.0	84.0	—	—	4.5	Pumping Station
—	—	—	—	—	—	—	—	—	Pumping & Drainage Station
—	—	—	—	—	—	—	—	—	Drainage Station
338	98	240	—	768.4	768.4	—	—	477.0	Weir
—	—	—	—	—	—	—	—	—	Infiltration Gallery
12	2	10	—	2.0	2.0	—	—	22.3	Tube Well
—	—	—	—	—	—	—	—	—	Other Facilities
<b>350</b>	<b>119</b>	<b>224</b>	<b>7</b>	<b>725.4</b>	<b>725.4</b>	—	—	<b>405.9</b>	<b>P'yöngch'ang-gun</b>
4	3	1	—	19.8	19.8	—	—	3.0	Reservoir
8	5	—	3	44.9	44.9	—	—	—	Pumping Station
—	—	—	—	—	—	—	—	—	Pumping & Drainage Station
—	—	—	—	—	—	—	—	—	Drainage Station
334	111	219	4	660.7	660.7	—	—	390.9	Weir
—	—	—	—	—	—	—	—	—	Infiltration Gallery
4	—	4	—	—	—	—	—	12.0	Tube Well
—	—	—	—	—	—	—	—	—	Other Facilities
<b>78</b>	<b>32</b>	<b>44</b>	—	<b>380.8</b>	<b>380.8</b>	—	—	<b>312.1</b>	<b>Chöngsön-gun</b>
4	4	—	—	35.9	35.9	—	—	—	Reservoir
5	3	2	—	60.3	60.3	—	—	14.0	Pumping Station
—	—	—	—	—	—	—	—	—	Pumping & Drainage Station
—	—	—	—	—	—	—	—	—	Drainage Station
67	25	42	—	284.6	284.6	—	—	298.1	Weir
—	—	—	—	—	—	—	—	—	Infiltration Gallery
—	—	—	—	—	—	—	—	—	Tube Well
—	—	—	—	—	—	—	—	—	Other Facilities
<b>312</b>	<b>128</b>	<b>180</b>	<b>4</b>	<b>2,359.2</b>	<b>2,359.2</b>	—	—	<b>1,049.8</b>	<b>Ch'örwon-gun</b>
11	7	4	—	41.5	41.5	—	—	26.5	Reservoir
56	24	28	4	1,163.2	1,163.2	—	—	404.2	Pumping Station
—	—	—	—	—	—	—	—	—	Pumping & Drainage Station
—	—	—	—	—	—	—	—	—	Drainage Station
136	38	98	—	961.3	961.3	—	—	519.5	Weir
4	3	1	—	44.5	44.5	—	—	5.0	Infiltration Gallery
105	56	49	—	148.7	148.7	—	—	94.6	Tube Well
—	—	—	—	—	—	—	—	—	Other Facilities



# 답 면 적 현 황(계속)

by Irrigation Facilities(Cont'd)

Area : ha

답 면 적 Paddy Field Area	수리답율 (%) Percentage of Irrigated Paddy Field	한 발 빈 도 별 관 개 면 적 Irrigated Area by Frequency of Drought						Administrative Division  Irrigation Facilities
		계 Total	평 년 Normal Years	3 년 3 Years	5 년 5 Years	7 년 7 Years	10년이상 Over 10Years	
<b>1,242.0</b>	<b>84.7</b>	<b>1,053.0</b>	<b>152.3</b>	<b>59.7</b>	<b>48.5</b>	<b>88.1</b>	<b>704.4</b>	<b>Yŏng-wol-gun</b>
-	-	72.3	19.6	-	12.5	39.5	0.7	Reservoir
-	-	131.7	-	34.0	-	-	97.7	Pumping Station
-	-	-	-	-	-	-	-	Pumping & Drainage Station
-	-	-	-	-	-	-	-	Drainage Station
-	-	847.0	130.7	25.7	36.0	48.6	606.0	Weir
-	-	-	-	-	-	-	-	Infiltration Gallery
-	-	2.0	2.0	-	-	-	-	Tube Well
-	-	-	-	-	-	-	-	Other Facilities
<b>1,083.0</b>	<b>87.0</b>	<b>942.8</b>	<b>54.9</b>	<b>27.4</b>	<b>23.5</b>	<b>187.0</b>	<b>650.0</b>	<b>P'yŏngch'ang-gun</b>
-	-	90.3	-	-	7.5	10.3	72.5	Reservoir
-	-	122.6	-	9.1	-	-	113.5	Pumping Station
-	-	-	-	-	-	-	-	Pumping & Drainage Station
-	-	-	-	-	-	-	-	Drainage Station
-	-	729.9	54.9	18.3	16.0	176.7	464.0	Weir
-	-	-	-	-	-	-	-	Infiltration Gallery
-	-	-	-	-	-	-	-	Tube Well
-	-	-	-	-	-	-	-	Other Facilities
<b>650.0</b>	<b>80.9</b>	<b>528.2</b>	-	<b>11.0</b>	<b>60.8</b>	<b>46.9</b>	<b>407.5</b>	<b>Chŏngsŏn-gun</b>
-	-	35.9	-	-	5.0	10.9	20.0	Reservoir
-	-	102.2	-	-	-	6.2	96.0	Pumping Station
-	-	-	-	-	-	-	-	Pumping & Drainage Station
-	-	-	-	-	-	-	-	Drainage Station
-	-	388.1	-	11.0	55.8	29.8	291.5	Weir
-	-	-	-	-	-	-	-	Infiltration Gallery
-	-	-	-	-	-	-	-	Tube Well
-	-	-	-	-	-	-	-	Other Facilities
<b>10,411.0</b>	<b>71.3</b>	<b>7,433.1</b>	<b>991.9</b>	<b>189.9</b>	<b>478.9</b>	<b>718.1</b>	<b>5,054.3</b>	<b>Ch'ŏrwŏn-gun</b>
-	-	3,396.9	185.4	-	1.7	22.5	3,187.3	Reservoir
-	-	1,683.0	-	90.4	212.2	115.9	1,264.5	Pumping Station
-	-	-	-	-	-	-	-	Pumping & Drainage Station
-	-	-	-	-	-	-	-	Drainage Station
-	-	2,160.0	806.5	99.5	128.3	559.7	566.0	Weir
-	-	44.5	-	-	10.0	20.0	14.5	Infiltration Gallery
-	-	148.7	-	-	126.7	-	22.0	Tube Well
-	-	-	-	-	-	-	-	Other Facilities



# 답 면 적 현 황(계속)

by Irrigation Facilities(Cont'd)

Area : ha

시 군 관 할 시 설 Facilities Operated by Shi and Gun									Administrative Division
수 원 공 수 No. of Facilities				수 리 답 면 적 Irrigated Paddy Field Area				보 조 수 원 공 수혜 면 적 Irrigated by Supplementary Facilities	
계 Total	주 Main	보 조 Supplementary	부 속 Auxiliary	계 Total	구 역 내 On Project Area	구 역 외 Out of Project Area	기 타 Others		
<b>234</b>	<b>114</b>	<b>120</b>	—	<b>1,090.9</b>	<b>1,090.9</b>	—	—	<b>356.6</b>	<b>Hwach'ön-gun</b>
6	6	—	—	40.6	40.6	—	—	—	Reservoir
13	12	1	—	195.8	195.8	—	—	15.0	Pumping Station
—	—	—	—	—	—	—	—	—	Pumping & Drainage Station
—	—	—	—	—	—	—	—	—	Drainage Station
183	79	104	—	819.9	819.9	—	—	296.4	Weir
4	2	2	—	17.5	17.5	—	—	6.1	Infiltration Gallery
28	15	13	—	17.1	17.1	—	—	39.1	Tube Well
—	—	—	—	—	—	—	—	—	Other Facilities
<b>142</b>	<b>71</b>	<b>71</b>	—	<b>1,655.5</b>	<b>1,143.5</b>	—	<b>512.0</b>	<b>316.4</b>	<b>Yanggu-gun</b>
11	11	—	—	115.5	115.5	—	—	—	Reservoir
2	2	—	—	20.0	20.0	—	—	—	Pumping Station
—	—	—	—	—	—	—	—	—	Pumping & Drainage Station
—	—	—	—	—	—	—	—	—	Drainage Station
83	53	30	—	959.3	959.3	—	—	136.9	Weir
14	3	11	—	40.7	40.7	—	—	86.2	Infiltration Gallery
32	2	30	—	8.0	8.0	—	—	93.3	Tube Well
—	—	—	—	512.0	—	—	512.0	—	Other Facilities
<b>377</b>	<b>163</b>	<b>214</b>	—	<b>1,409.6</b>	<b>1,409.6</b>	—	—	<b>543.5</b>	<b>Inje-gun</b>
4	3	1	—	17.0	17.0	—	—	0.4	Reservoir
20	11	9	—	139.4	139.4	—	—	42.8	Pumping Station
—	—	—	—	—	—	—	—	—	Pumping & Drainage Station
—	—	—	—	—	—	—	—	—	Drainage Station
336	149	187	—	1,253.2	1,253.2	—	—	458.7	Weir
2	—	2	—	—	—	—	—	2.7	Infiltration Gallery
15	—	15	—	—	—	—	—	38.9	Tube Well
—	—	—	—	—	—	—	—	—	Other Facilities
<b>539</b>	<b>84</b>	<b>454</b>	<b>1</b>	<b>2,367.1</b>	<b>2,367.1</b>	—	—	<b>1,393.8</b>	<b>Kosöng-gun</b>
10	10	—	—	381.5	381.5	—	—	—	Reservoir
—	—	—	—	—	—	—	—	—	Pumping Station
—	—	—	—	—	—	—	—	—	Pumping & Drainage Station
1	—	—	1	—	—	—	—	—	Drainage Station
372	58	314	—	1,703.7	1,703.7	—	—	913.4	Weir
16	5	11	—	207.1	207.1	—	—	148.0	Infiltration Gallery
140	11	129	—	74.8	74.8	—	—	332.4	Tube Well
—	—	—	—	—	—	—	—	—	Other Facilities





# 답 면 적 현 황(계속)

by Irrigation Facilities(Cont'd)

Area : ha

답 면 적 Paddy Field Area	수리답율 (%) Percentage of Irrigated Paddy Field	한 발 빈 도 별 관 개 면 적 Irrigated Area by Frequency of Drought						Administrative Division Irrigation Facilities
		계 Total	평 년 Normal Years	3 년 3 Years	5 년 5 Years	7 년 7 Years	10년이상 Over 10Years	
<b>1,603.0</b>	<b>68.0</b>	<b>1,090.9</b>	<b>60.3</b>	<b>84.9</b>	<b>108.4</b>	<b>56.2</b>	<b>781.1</b>	<b>Hwach'on-gun</b>
-	-	40.6	25.7	2.1	12.8	-	-	Reservoir
-	-	195.8	12.0	-	55.0	-	128.8	Pumping Station
-	-	-	-	-	-	-	-	Pumping & Drainage Station
-	-	-	-	-	-	-	-	Drainage Station
-	-	819.9	22.6	57.9	38.7	48.4	652.3	Weir
-	-	17.5	-	9.7	-	7.8	-	Infiltration Gallery
-	-	17.1	-	15.2	1.9	-	-	Tube Well
-	-	-	-	-	-	-	-	Other Facilities
<b>2,818.0</b>	<b>62.7</b>	<b>1,769.7</b>	<b>775.7</b>	<b>160.5</b>	<b>159.6</b>	<b>-</b>	<b>673.9</b>	<b>Yanggu-gun</b>
-	-	229.7	75.5	-	-	-	154.2	Reservoir
-	-	20.0	-	-	-	-	20.0	Pumping Station
-	-	-	-	-	-	-	-	Pumping & Drainage Station
-	-	-	-	-	-	-	-	Drainage Station
-	-	959.3	185.2	160.5	159.6	-	454.0	Weir
-	-	40.7	-	-	-	-	40.7	Infiltration Gallery
-	-	8.0	3.0	-	-	-	5.0	Tube Well
-	-	512.0	512.0	-	-	-	-	Other Facilities
<b>1,470.0</b>	<b>95.8</b>	<b>1,409.6</b>	<b>16.0</b>	<b>189.1</b>	<b>48.7</b>	<b>43.4</b>	<b>1,112.4</b>	<b>Inje-gun</b>
-	-	17.0	3.0	-	3.0	-	11.0	Reservoir
-	-	139.4	-	-	7.3	-	132.1	Pumping Station
-	-	-	-	-	-	-	-	Pumping & Drainage Station
-	-	-	-	-	-	-	-	Drainage Station
-	-	1,253.2	13.0	189.1	38.4	43.4	969.3	Weir
-	-	-	-	-	-	-	-	Infiltration Gallery
-	-	-	-	-	-	-	-	Tube Well
-	-	-	-	-	-	-	-	Other Facilities
<b>3,465.0</b>	<b>88.0</b>	<b>3,050.9</b>	<b>1,064.9</b>	<b>740.3</b>	<b>334.7</b>	<b>91.9</b>	<b>819.1</b>	<b>Kosong-gun</b>
-	-	1,065.3	-	136.1	245.4	-	683.8	Reservoir
-	-	-	-	-	-	-	-	Pumping Station
-	-	-	-	-	-	-	-	Pumping & Drainage Station
-	-	-	-	-	-	-	-	Drainage Station
-	-	1,703.7	1,062.8	407.1	36.8	69.7	127.3	Weir
-	-	207.1	-	197.1	10.0	-	-	Infiltration Gallery
-	-	74.8	2.1	-	42.5	22.2	8.0	Tube Well
-	-	-	-	-	-	-	-	Other Facilities

## 4. 수 리 시 설 별 Paddy Field Area

면적 : 헥타아르

시군 및 시설별	합 계 Total								
	수 원 공 수 No. of Facilities				수 리 답 면 적 Irrigated Paddy Field Area				보조수원공 수해면적 Irrigated by Supple- mentary Facilities
	계 Total	주 Main	보 조 Supple- mentary	부 속 Auxiliary	계 Total	구 역 내 On Project Area	구 역 외 Out of Project Area	기 타 Others	
<b>양 양 군</b>	<b>441</b>	<b>98</b>	<b>339</b>	<b>4</b>	<b>2,098.0</b>	<b>1,930.8</b>	<b>-</b>	<b>167.2</b>	<b>1,135.2</b>
저 수 지	11	11	-	-	394.3	394.3	-	-	-
양 수 장	6	3	3	-	73.8	73.8	-	-	140.5
양 배 수 장	-	-	-	-	-	-	-	-	-
배 수 장	2	-	-	2	-	-	-	-	-
보	325	63	261	1	1,305.9	1,305.9	-	-	769.7
집 수 압 거	5	-	4	1	-	-	-	-	37.1
관 정	92	21	71	-	156.8	156.8	-	-	187.9
기 타 시 설	-	-	-	-	167.2	-	-	167.2	-
<b>충 청 북 도</b>	<b>4,143</b>	<b>2,887</b>	<b>721</b>	<b>535</b>	<b>51,215.3</b>	<b>45,392.8</b>	<b>501.1</b>	<b>5,321.4</b>	<b>7,203.0</b>
저 수 지	843	748	73	22	28,185.8	27,944.9	240.9	-	694.0
양 수 장	405	230	100	75	6,273.5	6,238.1	35.4	-	2,893.0
양 배 수 장	5	1	3	1	148.4	148.4	-	-	360.0
배 수 장	10	-	1	9	-	-	-	-	-
보	2,073	1,388	283	402	8,796.2	8,657.2	139.0	-	2,539.8
집 수 압 거	296	158	112	26	1,479.5	1,408.8	70.7	-	500.6
관 정	511	362	149	-	1,010.5	995.4	15.1	-	215.6
기 타 시 설	-	-	-	-	5,321.4	-	-	5,321.4	-
<b>청 주 시</b>	<b>160</b>	<b>129</b>	<b>19</b>	<b>12</b>	<b>2,127.8</b>	<b>1,908.9</b>	<b>61.3</b>	<b>157.6</b>	<b>406.3</b>
저 수 지	40	40	-	-	1,368.8	1,343.2	25.6	-	-
양 수 장	8	3	1	4	29.7	29.7	-	-	160.0
양 배 수 장	-	-	-	-	-	-	-	-	-
배 수 장	3	-	-	3	-	-	-	-	-
보	51	43	5	3	236.7	231.8	4.9	-	233.2
집 수 압 거	22	17	3	2	273.5	242.7	30.8	-	5.0
관 정	36	26	10	-	61.5	61.5	-	-	8.1
기 타 시 설	-	-	-	-	157.6	-	-	157.6	-
<b>충 주 시</b>	<b>476</b>	<b>294</b>	<b>134</b>	<b>48</b>	<b>6,151.5</b>	<b>6,024.8</b>	<b>31.5</b>	<b>95.2</b>	<b>971.3</b>
저 수 지	82	70	12	-	3,310.1	3,301.3	8.8	-	162.4
양 수 장	69	52	10	7	1,705.2	1,682.5	22.7	-	236.8
양 배 수 장	-	-	-	-	-	-	-	-	-
배 수 장	-	-	-	-	-	-	-	-	-
보	266	130	98	38	830.0	830.0	-	-	488.0
집 수 압 거	30	18	9	3	141.5	141.5	-	-	77.8
관 정	29	24	5	-	69.5	69.5	-	-	6.3
기 타 시 설	-	-	-	-	95.2	-	-	95.2	-

답 면 적 현 황(계속)

by Irrigation Facilities(Cont'd)

Area : ha

시 군 관 할 시 설 Facilities Operated by Shi and Gun									Administrative Division
수 원 공 수 No. of Facilities				수 리 담 면 적 Irrigated Paddy Field Area				보 조 수 원 공 수혜 면 적 Irrigated by Supplementary Facilities	
계 Total	주 Main	보 조 Supplementary	부 속 Auxiliary	계 Total	구 역 내 On Project Area	구 역 외 Out of Project Area	기 타 Others		
<b>410</b>	<b>92</b>	<b>318</b>	—	<b>1,604.8</b>	<b>1,437.6</b>	—	<b>167.2</b>	<b>806.1</b>	<b>Yang-yang-gun</b>
10	10	—	—	144.1	144.1	—	—	—	Reservoir
—	—	—	—	—	—	—	—	—	Pumping Station
—	—	—	—	—	—	—	—	—	Pumping & Drainage Station
—	—	—	—	—	—	—	—	—	Drainage Station
321	61	260	—	1,136.7	1,136.7	—	—	629.7	Weir
4	—	4	—	—	—	—	—	37.1	Infiltration Gallery
75	21	54	—	156.8	156.8	—	—	139.3	Tube Well
—	—	—	—	167.2	—	—	167.2	—	Other Facilities
<b>3,087</b>	<b>2,712</b>	<b>332</b>	<b>43</b>	<b>22,345.5</b>	<b>16,688.5</b>	<b>355.6</b>	<b>5,321.4</b>	<b>818.1</b>	<b>Ch'ungch'ongbuk-do</b>
645	639	6	—	4,381.9	4,251.1	130.8	—	20.3	Reservoir
223	175	21	27	1,661.2	1,661.2	—	—	182.2	Pumping Station
—	—	—	—	—	—	—	—	—	Pumping & Drainage Station
1	—	1	—	—	—	—	—	—	Drainage Station
1,498	1,379	108	11	8,535.3	8,396.3	139.0	—	267.7	Weir
234	157	72	5	1,435.2	1,364.5	70.7	—	204.2	Infiltration Gallery
486	362	124	—	1,010.5	995.4	15.1	—	143.7	Tube Well
—	—	—	—	5,321.4	—	—	5,321.4	—	Other Facilities
<b>150</b>	<b>127</b>	<b>16</b>	<b>7</b>	<b>1,027.9</b>	<b>809.4</b>	<b>60.9</b>	<b>157.6</b>	<b>26.6</b>	<b>Ch'ongju-shi</b>
38	38	—	—	268.9	243.7	25.2	—	—	Reservoir
7	3	—	4	29.7	29.7	—	—	—	Pumping Station
—	—	—	—	—	—	—	—	—	Pumping & Drainage Station
—	—	—	—	—	—	—	—	—	Drainage Station
47	43	3	1	236.7	231.8	4.9	—	13.5	Weir
22	17	3	2	273.5	242.7	30.8	—	5.0	Infiltration Gallery
36	26	10	—	61.5	61.5	—	—	8.1	Tube Well
—	—	—	—	157.6	—	—	157.6	—	Other Facilities
<b>308</b>	<b>273</b>	<b>31</b>	<b>4</b>	<b>1,766.4</b>	<b>1,671.2</b>	—	<b>95.2</b>	<b>52.3</b>	<b>Ch'ungju-shi</b>
62	60	2	—	392.4	392.4	—	—	1.6	Reservoir
44	43	—	1	269.9	269.9	—	—	—	Pumping Station
—	—	—	—	—	—	—	—	—	Pumping & Drainage Station
—	—	—	—	—	—	—	—	—	Drainage Station
156	128	25	3	797.9	797.9	—	—	47.4	Weir
18	18	—	—	141.5	141.5	—	—	—	Infiltration Gallery
28	24	4	—	69.5	69.5	—	—	3.3	Tube Well
—	—	—	—	95.2	—	—	95.2	—	Other Facilities



답 면 적 현 황(계속)  
by Irrigation Facilities(Cont'd)

Area : ha

답 면 적 Paddy Field Area	수리답율 (%) Percentage of Irrigated Paddy Field	한 발 빈 도 별 관 개 면 적 Irrigated Area by Frequency of Drought						Administrative Division  Irrigation Facilities
		계 Total	평 년 Normal Years	3 년 3 Years	5 년 5 Years	7 년 7 Years	10년이상 Over 10Years	
<b>2,902.0</b>	<b>72.2</b>	<b>2,096.0</b>	<b>1,101.5</b>	<b>174.1</b>	<b>149.2</b>	<b>28.1</b>	<b>645.1</b>	<b>Yang-yang-gun</b>
-	-	394.3	137.5	-	-	-	256.8	Reservoir
-	-	73.8	-	-	-	28.1	45.7	Pumping Station
-	-	-	-	-	-	-	-	Pumping & Drainage Station
-	-	-	-	-	-	-	-	Drainage Station
-	-	1,305.9	796.8	174.1	149.2	-	185.8	Weir
-	-	-	-	-	-	-	-	Infiltration Gallery
-	-	156.8	-	-	-	-	156.8	Tube Well
-	-	167.2	167.2	-	-	-	-	Other Facilities
<b>66,997.0</b>	<b>76.4</b>	<b>51,215.3</b>	<b>13,860.6</b>	<b>7,136.5</b>	<b>3,331.4</b>	<b>2,711.6</b>	<b>24,175.2</b>	<b>Ch'ungch'ongbuk-do</b>
-	-	28,185.8	4,675.1	3,707.9	1,957.1	1,828.2	16,017.5	Reservoir
-	-	6,273.5	692.8	199.6	108.3	121.6	5,151.2	Pumping Station
-	-	148.4	-	-	-	-	148.4	Pumping & Drainage Station
-	-	-	-	-	-	-	-	Drainage Station
-	-	8,796.2	2,670.2	2,191.5	967.0	710.1	2,257.4	Weir
-	-	1,479.5	634.5	419.9	149.3	51.7	224.1	Infiltration Gallery
-	-	1,010.5	86.0	484.6	63.3	-	376.6	Tube Well
-	-	5,321.4	5,102.0	133.0	86.4	-	-	Other Facilities
<b>3,424.0</b>	<b>62.1</b>	<b>2,127.8</b>	<b>722.4</b>	<b>231.5</b>	<b>64.3</b>	<b>6.9</b>	<b>1,102.7</b>	<b>Ch'ongju-shi</b>
-	-	1,368.8	218.2	49.3	42.8	-	1,058.5	Reservoir
-	-	29.7	22.0	-	7.7	-	-	Pumping Station
-	-	-	-	-	-	-	-	Pumping & Drainage Station
-	-	-	-	-	-	-	-	Drainage Station
-	-	236.7	152.9	65.2	13.8	4.8	-	Weir
-	-	273.5	159.2	94.3	-	2.1	17.9	Infiltration Gallery
-	-	61.5	12.5	22.7	-	-	26.3	Tube Well
-	-	157.6	157.6	-	-	-	-	Other Facilities
<b>8,335.0</b>	<b>73.8</b>	<b>6,151.5</b>	<b>877.4</b>	<b>99.3</b>	<b>325.8</b>	<b>1,086.4</b>	<b>3,762.6</b>	<b>Ch'ungju-shi</b>
-	-	3,310.1	318.4	0.7	158.6	991.3	1,841.1	Reservoir
-	-	1,705.2	171.0	-	1.7	17.7	1,514.8	Pumping Station
-	-	-	-	-	-	-	-	Pumping & Drainage Station
-	-	-	-	-	-	-	-	Drainage Station
-	-	830.0	240.1	98.6	79.1	77.4	334.8	Weir
-	-	141.5	138.6	-	-	-	2.9	Infiltration Gallery
-	-	69.5	0.5	-	-	-	69.0	Tube Well
-	-	95.2	8.8	-	86.4	-	-	Other Facilities



# 답 면 적 현 황(계속)

by Irrigation Facilities(Cont'd)

Area : ha

시 군 관 할 시 설 Facilities Operated by Shi and Gun									Administrative Division
수 원 공 수 No. of Facilities				수 리 답 면 적 Irrigated Paddy Field Area				보 조 수 원 공 수 해 면 적 Irrigated by Supplementary Facilities	
계 Total	주 Main	보 조 Supplementary	부 속 Auxiliary	계 Total	구 역 내 On Project Area	구 역 외 Out of Project Area	기 타 Others		
<b>392</b>	<b>375</b>	<b>16</b>	<b>1</b>	<b>1,948.3</b>	<b>1,640.5</b>	<b>1.9</b>	<b>305.9</b>	<b>29.1</b>	<b>Chech'ŏn-shi</b>
39	39	-	-	209.4	209.4	-	-	-	Reservoir
3	3	-	-	18.0	18.0	-	-	-	Pumping Station
-	-	-	-	-	-	-	-	-	Pumping & Drainage Station
-	-	-	-	-	-	-	-	-	Drainage Station
300	296	4	-	1,287.5	1,285.6	1.9	-	4.3	Weir
11	10	-	1	29.6	29.6	-	-	-	Infiltration Gallery
39	27	12	-	97.9	97.9	-	-	24.8	Tube Well
-	-	-	-	305.9	-	-	305.9	-	Other Facilities
<b>711</b>	<b>547</b>	<b>145</b>	<b>19</b>	<b>5,192.4</b>	<b>3,670.3</b>	<b>180.0</b>	<b>1,342.1</b>	<b>218.5</b>	<b>Ch'ŏng-won-gun</b>
153	153	-	-	1,113.9	1,033.0	80.9	-	-	Reservoir
41	20	3	18	213.2	213.2	-	-	20.0	Pumping Station
-	-	-	-	-	-	-	-	-	Pumping & Drainage Station
1	-	1	-	-	-	-	-	-	Drainage Station
244	214	30	-	1,839.5	1,752.7	86.8	-	73.1	Weir
91	51	39	1	438.1	425.8	12.3	-	57.5	Infiltration Gallery
181	109	72	-	245.6	245.6	-	-	67.9	Tube Well
-	-	-	-	1,342.1	-	-	1,342.1	-	Other Facilities
<b>204</b>	<b>183</b>	<b>21</b>	<b>-</b>	<b>1,486.9</b>	<b>1,480.1</b>	<b>6.8</b>	<b>-</b>	<b>135.5</b>	<b>Po'ŭn-gun</b>
47	47	-	-	373.8	367.0	6.8	-	-	Reservoir
38	25	13	-	299.4	299.4	-	-	112.1	Pumping Station
-	-	-	-	-	-	-	-	-	Pumping & Drainage Station
-	-	-	-	-	-	-	-	-	Drainage Station
68	66	2	-	615.2	615.2	-	-	8.0	Weir
12	9	3	-	90.5	90.5	-	-	6.4	Infiltration Gallery
39	36	3	-	108.0	108.0	-	-	9.0	Tube Well
-	-	-	-	-	-	-	-	-	Other Facilities
<b>185</b>	<b>155</b>	<b>29</b>	<b>1</b>	<b>1,142.6</b>	<b>1,139.8</b>	<b>2.8</b>	<b>-</b>	<b>45.5</b>	<b>Okch'ŏn-gun</b>
62	61	1	-	445.5	442.7	2.8	-	3.4	Reservoir
19	17	2	-	115.1	115.1	-	-	25.9	Pumping Station
-	-	-	-	-	-	-	-	-	Pumping & Drainage Station
-	-	-	-	-	-	-	-	-	Drainage Station
57	38	18	1	477.0	477.0	-	-	10.3	Weir
14	10	4	-	33.0	33.0	-	-	5.9	Infiltration Gallery
33	29	4	-	72.0	72.0	-	-	-	Tube Well
-	-	-	-	-	-	-	-	-	Other Facilities





답 면 적 현 황(계속)

by Irrigation Facilities(Cont'd)

Area : ha

답 면 적	수리답율 (%)	한 발 빈 도 별 관 개 면 적						Administrative Division
		Irrigated Area by Frequency of Drought						
Paddy Field Area	Percentage of Irrigated Paddy Field	계 Total	평 년 Normal Years	3 년 3 Years	5 년 5 Years	7 년 7 Years	10년이상 Over 10Years	Irrigation Facilities
<b>3,766.0</b>	<b>70.9</b>	<b>2,671.4</b>	<b>874.9</b>	<b>291.0</b>	<b>312.2</b>	<b>216.9</b>	<b>976.4</b>	<b>Chech'ön-shi</b>
-	-	932.5	323.5	179.2	28.5	12.6	388.7	Reservoir
-	-	18.0	15.0	3.0	-	-	-	Pumping Station
-	-	-	-	-	-	-	-	Pumping & Drainage Station
-	-	-	-	-	-	-	-	Drainage Station
-	-	1,287.5	204.9	100.6	232.4	204.3	545.3	Weir
-	-	29.6	-	8.2	-	-	21.4	Infiltration Gallery
-	-	97.9	25.6	-	51.3	-	21.0	Tube Well
-	-	305.9	305.9	-	-	-	-	Other Facilities
<b>13,424.0</b>	<b>66.4</b>	<b>8,926.4</b>	<b>3,653.0</b>	<b>2,072.8</b>	<b>273.9</b>	<b>77.7</b>	<b>2,849.2</b>	<b>Ch'öng-won-gun</b>
-	-	3,932.4	986.4	789.8	26.7	28.5	2,101.0	Reservoir
-	-	979.0	354.6	173.5	6.5	8.0	436.4	Pumping Station
-	-	148.4	-	-	-	-	148.4	Pumping & Drainage Station
-	-	-	-	-	-	-	-	Drainage Station
-	-	1,840.8	727.5	788.9	210.0	24.2	90.2	Weir
-	-	438.1	199.9	172.0	30.7	17.0	18.5	Infiltration Gallery
-	-	245.6	42.5	148.4	-	-	54.7	Tube Well
-	-	1,342.1	1,342.1	-	-	-	-	Other Facilities
<b>6,146.0</b>	<b>72.2</b>	<b>4,441.7</b>	<b>626.7</b>	<b>827.8</b>	<b>35.9</b>	<b>3.1</b>	<b>2,948.2</b>	<b>Poün-gun</b>
-	-	3,060.3	272.5	394.8	-	-	2,393.0	Reservoir
-	-	472.3	60.5	-	-	-	411.8	Pumping Station
-	-	-	-	-	-	-	-	Pumping & Drainage Station
-	-	-	-	-	-	-	-	Drainage Station
-	-	710.6	245.7	314.0	23.9	3.1	123.9	Weir
-	-	90.5	48.0	23.0	-	-	19.5	Infiltration Gallery
-	-	108.0	-	96.0	12.0	-	-	Tube Well
-	-	-	-	-	-	-	-	Other Facilities
<b>4,322.0</b>	<b>69.9</b>	<b>3,021.4</b>	<b>617.9</b>	<b>861.9</b>	<b>445.9</b>	<b>154.2</b>	<b>941.5</b>	<b>Okch'ön-gun</b>
-	-	2,060.4	453.2	524.1	420.1	144.2	518.8	Reservoir
-	-	379.0	45.7	13.0	25.8	-	294.5	Pumping Station
-	-	-	-	-	-	-	-	Pumping & Drainage Station
-	-	-	-	-	-	-	-	Drainage Station
-	-	477.0	113.7	297.1	-	10.0	56.2	Weir
-	-	33.0	5.3	27.7	-	-	-	Infiltration Gallery
-	-	72.0	-	-	-	-	72.0	Tube Well
-	-	-	-	-	-	-	-	Other Facilities

## 4. 수 리 시 설 별 Paddy Field Area

면적 : 헥타아르

시군 및 시설별	합 계 Total								보조수원공 수혜면적 Irrigated by Supple- mentary Facilities
	수 원 공 수 No. of Facilities				수 리 답 면 적 Irrigated Paddy Field Area				
	계 Total	주 Main	보 조 Supple- mentary	부 속 Auxiliary	계 Total	구 역 내 On Project Area	구 역 외 Out of Project Area	기 타 Others	
<b>영 동 군</b>	<b>311</b>	<b>215</b>	<b>17</b>	<b>79</b>	<b>3,362.0</b>	<b>3,313.8</b>	<b>48.2</b>	<b>-</b>	<b>37.6</b>
저 수 지	79	74	3	2	1,518.3	1,501.2	17.1	-	10.4
양 수 장	62	54	2	6	987.2	981.6	5.6	-	7.2
양 배 수 장	-	-	-	-	-	-	-	-	-
배 수 장	-	-	-	-	-	-	-	-	-
보	132	63	3	66	769.9	744.4	25.5	-	3.5
집 수 압 거	17	12	-	5	50.6	50.6	-	-	-
관 정	21	12	9	-	36.0	36.0	-	-	16.5
기 타 시 설	-	-	-	-	-	-	-	-	-
<b>진 천 군</b>	<b>198</b>	<b>120</b>	<b>41</b>	<b>37</b>	<b>5,500.0</b>	<b>4,708.4</b>	<b>58.9</b>	<b>732.7</b>	<b>1,449.8</b>
저 수 지	54	51	1	2	3,638.0	3,621.8	16.2	-	0.2
양 수 장	17	6	7	4	721.7	721.7	-	-	818.0
양 배 수 장	-	-	-	-	-	-	-	-	-
배 수 장	1	-	-	1	-	-	-	-	-
보	94	33	31	30	254.0	254.0	-	-	613.6
집 수 압 거	8	6	2	-	65.0	37.4	27.6	-	18.0
관 정	24	24	-	-	88.6	73.5	15.1	-	-
기 타 시 설	-	-	-	-	732.7	-	-	732.7	-
<b>괴 산 군</b>	<b>436</b>	<b>274</b>	<b>96</b>	<b>66</b>	<b>6,487.6</b>	<b>5,030.1</b>	<b>10.8</b>	<b>1,446.7</b>	<b>771.6</b>
저 수 지	100	87	12	1	3,200.6	3,191.5	9.1	-	55.6
양 수 장	35	20	10	5	684.6	684.6	-	-	190.3
양 배 수 장	-	-	-	-	-	-	-	-	-
배 수 장	-	-	-	-	-	-	-	-	-
보	210	114	41	55	797.2	795.5	1.7	-	421.6
집 수 압 거	48	18	25	5	260.3	260.3	-	-	98.7
관 정	43	35	8	-	98.2	98.2	-	-	5.4
기 타 시 설	-	-	-	-	1,446.7	-	-	1,446.7	-
<b>읍 성 군</b>	<b>312</b>	<b>185</b>	<b>52</b>	<b>75</b>	<b>7,418.5</b>	<b>6,177.3</b>	<b>-</b>	<b>1,241.2</b>	<b>753.8</b>
저 수 지	91	69	13	9	5,099.8	5,099.8	-	-	224.5
양 수 장	36	10	11	15	243.0	243.0	-	-	238.5
양 배 수 장	1	-	1	-	-	-	-	-	-
배 수 장	-	-	-	-	-	-	-	-	-
보	134	62	21	51	612.9	612.9	-	-	227.1
집 수 압 거	13	7	6	-	97.4	97.4	-	-	63.5
관 정	37	37	-	-	124.2	124.2	-	-	-
기 타 시 설	-	-	-	-	1,241.2	-	-	1,241.2	-

답 면 적 현 황(계속)  
by Irrigation Facilities(Cont'd)

Area : ha

시 군 관 할 시 설 Facilities Operated by Shi and Gun									Administrative Division
수 원 공 수 No. of Facilities				수 리 답 면 적 Irrigated Paddy Field Area				보조수원공 수해면적 Irrigated by Supplementary Facilities	
계 Total	주 Main	보 조 Supplementary	부 속 Auxiliary	계 Total	구 역 내 On Project Area	구 역 외 Out of Project Area	기 타 Others		
<b>193</b>	<b>184</b>	<b>8</b>	<b>1</b>	<b>1,540.1</b>	<b>1,505.0</b>	<b>35.1</b>	-	<b>17.2</b>	<b>Yŏngdong-gun</b>
62	62	-	-	420.5	410.9	9.6	-	-	Reservoir
38	36	1	1	298.1	298.1	-	-	6.2	Pumping Station
-	-	-	-	-	-	-	-	-	Pumping & Drainage Station
-	-	-	-	-	-	-	-	-	Drainage Station
65	62	3	-	734.9	709.4	25.5	-	3.5	Weir
12	12	-	-	50.6	50.6	-	-	-	Infiltration Gallery
16	12	4	-	36.0	36.0	-	-	7.5	Tube Well
-	-	-	-	-	-	-	-	-	Other Facilities
<b>109</b>	<b>107</b>	<b>1</b>	<b>1</b>	<b>1,356.1</b>	<b>580.7</b>	<b>42.7</b>	<b>732.7</b>	<b>3.0</b>	<b>Chinch'ŏn-gun</b>
41	41	-	-	177.9	177.9	-	-	-	Reservoir
6	5	-	1	70.6	70.6	-	-	-	Pumping Station
-	-	-	-	-	-	-	-	-	Pumping & Drainage Station
-	-	-	-	-	-	-	-	-	Drainage Station
31	31	-	-	221.3	221.3	-	-	-	Weir
7	6	1	-	65.0	37.4	27.6	-	3.0	Infiltration Gallery
24	24	-	-	88.6	73.5	15.1	-	-	Tube Well
-	-	-	-	732.7	-	-	732.7	-	Other Facilities
<b>294</b>	<b>249</b>	<b>38</b>	<b>7</b>	<b>3,320.3</b>	<b>1,866.4</b>	<b>7.2</b>	<b>1,446.7</b>	<b>159.8</b>	<b>Koesan-gun</b>
73	71	2	-	535.9	530.4	5.5	-	6.2	Reservoir
15	12	1	2	226.3	226.3	-	-	15.0	Pumping Station
-	-	-	-	-	-	-	-	-	Pumping & Drainage Station
-	-	-	-	-	-	-	-	-	Drainage Station
133	114	15	4	797.2	795.5	1.7	-	76.4	Weir
31	17	13	1	216.0	216.0	-	-	58.7	Infiltration Gallery
42	35	7	-	98.2	98.2	-	-	3.5	Tube Well
-	-	-	-	1,446.7	-	-	1,446.7	-	Other Facilities
<b>178</b>	<b>165</b>	<b>11</b>	<b>-</b>	<b>2,489.6</b>	<b>1,248.4</b>	<b>-</b>	<b>1,241.2</b>	<b>69.9</b>	<b>Ŭmsŏng-gun</b>
53	52	1	-	379.1	379.1	-	-	9.1	Reservoir
10	9	1	-	99.2	99.2	-	-	3.0	Pumping Station
-	-	-	-	-	-	-	-	-	Pumping & Drainage Station
-	-	-	-	-	-	-	-	-	Drainage Station
66	60	6	-	548.5	548.5	-	-	27.5	Weir
10	7	3	-	97.4	97.4	-	-	30.3	Infiltration Gallery
37	37	-	-	124.2	124.2	-	-	-	Tube Well
-	-	-	-	1,241.2	-	-	1,241.2	-	Other Facilities



# 답 면 적 현 황(계속)

by Irrigation Facilities(Cont'd)

Area : ha

답 면 적	수리답율 (%)	한 발 빈 도 별 관 개 면 적						Administrative Division
		Irrigated Area by Frequency of Drought						
Paddy Field Area	Percentage of Irrigated Paddy Field	계	평 년	3 년	5 년	7 년	10년이상	Irrigation Facilities
		Total	Normal Years	3 Years	5 Years	7 Years	Over 10Years	
<b>3,734.0</b>	<b>90.0</b>	<b>3,362.0</b>	<b>444.8</b>	<b>271.3</b>	<b>495.2</b>	<b>245.1</b>	<b>1,905.6</b>	<b>Yöngdong-gun</b>
-	-	1,518.3	248.9	123.9	474.8	122.1	548.6	Reservoir
-	-	987.2	-	-	20.4	95.9	870.9	Pumping Station
-	-	-	-	-	-	-	-	Pumping & Drainage Station
-	-	-	-	-	-	-	-	Drainage Station
-	-	769.9	195.9	137.9	-	27.1	409.0	Weir
-	-	50.6	-	9.5	-	-	41.1	Infiltration Gallery
-	-	36.0	-	-	-	-	36.0	Tube Well
-	-	-	-	-	-	-	-	Other Facilities
<b>6,995.0</b>	<b>78.6</b>	<b>5,500.0</b>	<b>1,027.3</b>	<b>163.5</b>	<b>20.2</b>	<b>63.6</b>	<b>4,225.4</b>	<b>Chinch'on-gun</b>
-	-	3,638.0	250.3	4.2	2.4	60.4	3,320.7	Reservoir
-	-	721.7	24.0	-	-	-	697.7	Pumping Station
-	-	-	-	-	-	-	-	Pumping & Drainage Station
-	-	-	-	-	-	-	-	Drainage Station
-	-	254.0	135.6	22.5	5.8	3.2	86.9	Weir
-	-	65.0	17.7	3.8	12.0	-	31.5	Infiltration Gallery
-	-	88.6	-	-	-	-	88.6	Tube Well
-	-	732.7	599.7	133.0	-	-	-	Other Facilities
<b>7,422.0</b>	<b>87.4</b>	<b>6,487.6</b>	<b>2,545.7</b>	<b>1,358.5</b>	<b>302.1</b>	<b>282.5</b>	<b>1,998.8</b>	<b>Koesan-gun</b>
-	-	3,200.6	830.6	1,078.3	33.0	206.3	1,052.4	Reservoir
-	-	684.6	-	10.1	7.0	-	667.5	Pumping Station
-	-	-	-	-	-	-	-	Pumping & Drainage Station
-	-	-	-	-	-	-	-	Drainage Station
-	-	797.2	233.4	152.9	155.5	47.8	207.6	Weir
-	-	260.3	35.0	19.0	106.6	28.4	71.3	Infiltration Gallery
-	-	98.2	-	98.2	-	-	-	Tube Well
-	-	1,446.7	1,446.7	-	-	-	-	Other Facilities
<b>8,319.0</b>	<b>89.1</b>	<b>7,418.5</b>	<b>2,258.0</b>	<b>895.4</b>	<b>914.0</b>	<b>274.6</b>	<b>3,076.5</b>	<b>Ümsöng-gun</b>
-	-	5,099.8	721.1	551.2	770.2	262.8	2,794.5	Reservoir
-	-	243.0	-	-	39.2	-	203.8	Pumping Station
-	-	-	-	-	-	-	-	Pumping & Drainage Station
-	-	-	-	-	-	-	-	Drainage Station
-	-	612.9	260.0	162.5	104.6	7.6	78.2	Weir
-	-	97.4	30.8	62.4	-	4.2	-	Infiltration Gallery
-	-	124.2	4.9	119.3	-	-	-	Tube Well
-	-	1,241.2	1,241.2	-	-	-	-	Other Facilities

## 4. 수 리 시 설 별 Paddy Field Area

면적 : 헥타아르

시군 및 시설별	합				계				보조수원공 수해면적 Irrigated by Supple- mentary Facilities
	수 원 공 수 No. of Facilities				수 리 답 면 적 Irrigated Paddy Field Area				
	계 Total	주 Main	보 조 Supple- mentary	부 속 Auxiliary	계 Total	구 역 내 On Project Area	구 역 외 Out of Project Area	기 타 Others	
<b>단 양 군</b>	<b>367</b>	<b>349</b>	<b>16</b>	<b>2</b>	<b>1,107.0</b>	<b>1,088.8</b>	<b>18.2</b>	<b>-</b>	<b>60.7</b>
저 수 지	15	15	-	-	64.6	64.6	-	-	-
양 수 장	4	4	-	-	53.8	53.8	-	-	-
양 배 수 장	-	-	-	-	-	-	-	-	-
배 수 장	-	-	-	-	-	-	-	-	-
보	331	327	2	2	979.6	961.4	18.2	-	3.7
집 수 암 거	6	-	6	-	-	-	-	-	37.4
관 정	11	3	8	-	9.0	9.0	-	-	19.6
기 타 시 설	-	-	-	-	-	-	-	-	-
<b>충 청 남 도</b>	<b>5,343</b>	<b>3,862</b>	<b>764</b>	<b>717</b>	<b>146,885.0</b>	<b>125,036.2</b>	<b>1,605.3</b>	<b>20,243.5</b>	<b>18,695.8</b>
저 수 지	972	922	40	10	91,337.4	90,103.4	1,234.0	-	892.5
양 수 장	720	343	113	264	14,250.1	14,164.3	85.8	-	12,913.0
양 배 수 장	6	4	2	-	3,513.3	3,509.8	3.5	-	130.0
배 수 장	93	8	17	68	41.0	41.0	-	-	1,432.0
보	1,602	1,109	211	282	10,917.8	10,663.2	254.6	-	1,802.9
집 수 암 거	541	346	105	90	2,930.4	2,904.4	26.0	-	747.1
관 정	1,409	1,130	276	3	3,651.5	3,650.1	1.4	-	778.3
기 타 시 설	-	-	-	-	20,243.5	-	-	20,243.5	-
<b>천 안 시</b>	<b>526</b>	<b>313</b>	<b>157</b>	<b>56</b>	<b>8,272.5</b>	<b>6,034.1</b>	<b>62.6</b>	<b>2,175.8</b>	<b>1,853.5</b>
저 수 지	79	73	6	-	3,860.7	3,816.3	44.4	-	511.4
양 수 장	47	25	9	13	275.6	275.6	-	-	590.3
양 배 수 장	-	-	-	-	-	-	-	-	-
배 수 장	-	-	-	-	-	-	-	-	-
보	189	122	27	40	1,164.2	1,155.0	9.2	-	300.0
집 수 암 거	63	51	9	3	467.7	458.7	9.0	-	146.7
관 정	148	42	106	-	328.5	328.5	-	-	305.1
기 타 시 설	-	-	-	-	2,175.8	-	-	2,175.8	-
<b>공 주 시</b>	<b>652</b>	<b>550</b>	<b>56</b>	<b>46</b>	<b>8,971.8</b>	<b>6,511.6</b>	<b>1.7</b>	<b>2,458.5</b>	<b>578.7</b>
저 수 지	92	90	2	-	2,973.2	2,971.5	1.7	-	21.5
양 수 장	33	15	7	11	406.5	406.5	-	-	126.2
양 배 수 장	-	-	-	-	-	-	-	-	-
배 수 장	9	-	4	5	-	-	-	-	237.6
보	147	108	12	27	1,711.3	1,711.3	-	-	40.0
집 수 암 거	78	52	23	3	591.2	591.2	-	-	131.9
관 정	293	285	8	-	831.1	831.1	-	-	21.5
기 타 시 설	-	-	-	-	2,458.5	-	-	2,458.5	-

# 답 면 적 현 황(계속)

by Irrigation Facilities(Cont'd)

Area : ha

시 군 관 할 시 설 Facilities Operated by Shi and Gun									Administrative Division
수 원 공 수 No. of Facilities				수 리 답 면 적 Irrigated Paddy Field Area				보조수원공 수혜면적 Irrigated by Supplementary Facilities	
계 Total	주 Main	보 조 Supplementary	부 속 Auxiliary	계 Total	구 역 내 On Project Area	구 역 외 Out of Project Area	기 타 Others		
<b>365</b>	<b>347</b>	<b>16</b>	<b>2</b>	<b>1,074.9</b>	<b>1,056.7</b>	<b>18.2</b>	<b>-</b>	<b>60.7</b>	<b>Tanyang-gun</b>
15	15	-	-	64.6	64.6	-	-	-	Reservoir
2	2	-	-	21.7	21.7	-	-	-	Pumping Station
-	-	-	-	-	-	-	-	-	Pumping & Drainage Station
-	-	-	-	-	-	-	-	-	Drainage Station
331	327	2	2	979.6	961.4	18.2	-	3.7	Weir
6	-	6	-	-	-	-	-	37.4	Infiltration Gallery
11	3	8	-	9.0	9.0	-	-	19.6	Tube Well
-	-	-	-	-	-	-	-	-	Other Facilities
<b>4,202</b>	<b>3,592</b>	<b>464</b>	<b>146</b>	<b>65,635.0</b>	<b>44,974.7</b>	<b>416.8</b>	<b>20,243.5</b>	<b>2,416.5</b>	<b>Ch'ungh'ongnam-do</b>
759	752	3	4	25,696.5	25,581.5	115.0	-	24.3	Reservoir
328	275	27	26	4,090.5	4,040.8	49.7	-	410.6	Pumping Station
-	-	-	-	-	-	-	-	-	Pumping & Drainage Station
8	5	2	1	41.0	41.0	-	-	538.0	Drainage Station
1,249	1,086	118	45	9,121.3	8,896.6	224.7	-	234.7	Weir
498	344	84	70	2,790.7	2,764.7	26.0	-	559.1	Infiltration Gallery
1,360	1,130	230	-	3,651.5	3,650.1	1.4	-	649.8	Tube Well
-	-	-	-	20,243.5	-	-	20,243.5	-	Other Facilities
<b>463</b>	<b>297</b>	<b>112</b>	<b>54</b>	<b>5,132.3</b>	<b>2,936.8</b>	<b>19.7</b>	<b>2,175.8</b>	<b>426.5</b>	<b>Ch'onan-shi</b>
58	57	1	-	720.5	719.0	1.5	-	2.8	Reservoir
37	25	-	12	275.6	275.6	-	-	-	Pumping Station
-	-	-	-	-	-	-	-	-	Pumping & Drainage Station
-	-	-	-	-	-	-	-	-	Drainage Station
164	122	3	39	1,164.2	1,155.0	9.2	-	15.2	Weir
63	51	9	3	467.7	458.7	9.0	-	146.7	Infiltration Gallery
141	42	99	-	328.5	328.5	-	-	261.8	Tube Well
-	-	-	-	2,175.8	-	-	2,175.8	-	Other Facilities
<b>573</b>	<b>533</b>	<b>39</b>	<b>1</b>	<b>6,561.0</b>	<b>4,102.5</b>	<b>-</b>	<b>2,458.5</b>	<b>248.0</b>	<b>Kongju-shi</b>
81	79	2	-	1,030.5	1,030.5	-	-	21.5	Reservoir
16	12	4	-	216.7	216.7	-	-	76.2	Pumping Station
-	-	-	-	-	-	-	-	-	Pumping & Drainage Station
1	-	-	1	-	-	-	-	-	Drainage Station
115	106	9	-	1,559.7	1,559.7	-	-	16.5	Weir
74	51	23	-	464.5	464.5	-	-	131.9	Infiltration Gallery
286	285	1	-	831.1	831.1	-	-	1.9	Tube Well
-	-	-	-	2,458.5	-	-	2,458.5	-	Other Facilities





# 답 면 적 현 황(계속)

by Irrigation Facilities(Cont'd)

Area : ha

답 면 적	수리답율 (%)	한 발 빈 도 별 관 개 면 적						Administrative Division
		Irrigated Area by Frequency of Drought						
Paddy Field Area	Percentage of Irrigated Paddy Field	계 Total	평 년 Normal Years	3 년 3 Years	5 년 5 Years	7 년 7 Years	10년이상 Over 10Years	Irrigation Facilities
<b>1,110.0</b>	<b>99.7</b>	<b>1,107.0</b>	<b>212.5</b>	<b>63.7</b>	<b>141.9</b>	<b>300.6</b>	<b>388.3</b>	<b>Tanyang-gun</b>
-	-	64.6	52.0	12.4	-	-	0.2	Reservoir
-	-	53.8	-	-	-	-	53.8	Pumping Station
-	-	-	-	-	-	-	-	Pumping & Drainage Station
-	-	-	-	-	-	-	-	Drainage Station
-	-	979.6	160.5	51.3	141.9	300.6	325.3	Weir
-	-	-	-	-	-	-	-	Infiltration Gallery
-	-	9.0	-	-	-	-	9.0	Tube Well
-	-	-	-	-	-	-	-	Other Facilities
<b>189,623.0</b>	<b>77.4</b>	<b>146,885.0</b>	<b>34,574.5</b>	<b>25,009.5</b>	<b>10,231.4</b>	<b>5,916.4</b>	<b>71,153.2</b>	<b>Ch'ungch'ongnam-do</b>
-	-	91,337.4	7,531.4	15,893.6	8,387.5	5,362.2	54,162.7	Reservoir
-	-	14,250.1	1,315.0	1,195.4	1,043.0	315.1	10,381.6	Pumping Station
-	-	3,513.3	-	-	-	56.5	3,456.8	Pumping & Drainage Station
-	-	41.0	-	-	-	-	41.0	Drainage Station
-	-	10,917.8	4,027.1	4,952.6	237.6	117.1	1,583.4	Weir
-	-	2,930.4	952.2	1,460.3	12.3	47.1	458.5	Infiltration Gallery
-	-	3,651.5	752.0	1,432.1	551.0	8.6	907.8	Tube Well
-	-	20,243.5	19,996.8	75.5	-	9.8	161.4	Other Facilities
<b>10,068.0</b>	<b>82.1</b>	<b>8,272.5</b>	<b>2,564.7</b>	<b>3,083.9</b>	<b>8.0</b>	<b>966.1</b>	<b>1,649.8</b>	<b>Ch'onan-shi</b>
-	-	3,860.7	154.2	1,766.1	6.0	962.1	972.3	Reservoir
-	-	275.6	-	87.6	-	-	188.0	Pumping Station
-	-	-	-	-	-	-	-	Pumping & Drainage Station
-	-	-	-	-	-	-	-	Drainage Station
-	-	1,164.2	93.7	762.8	-	-	307.7	Weir
-	-	467.7	-	408.4	2.0	4.0	53.3	Infiltration Gallery
-	-	328.5	141.0	59.0	-	-	128.5	Tube Well
-	-	2,175.8	2,175.8	-	-	-	-	Other Facilities
<b>12,487.0</b>	<b>71.9</b>	<b>8,971.8</b>	<b>4,938.0</b>	<b>1,015.3</b>	<b>134.4</b>	<b>431.4</b>	<b>2,452.7</b>	<b>Kongju-shi</b>
-	-	2,973.2	912.8	15.0	-	421.7	1,623.7	Reservoir
-	-	406.5	15.0	40.0	40.1	9.7	301.7	Pumping Station
-	-	-	-	-	-	-	-	Pumping & Drainage Station
-	-	-	-	-	-	-	-	Drainage Station
-	-	1,711.3	840.5	566.2	25.3	-	279.3	Weir
-	-	591.2	308.2	212.0	-	-	71.0	Infiltration Gallery
-	-	831.1	403.0	182.1	69.0	-	177.0	Tube Well
-	-	2,458.5	2,458.5	-	-	-	-	Other Facilities

## 4. 수 리 시 설 별 Paddy Field Area

면적 : 헥타아르

시군 및 시설별	합 계 Total								보조수원공 수해면적 Irrigated by Supple- mentary Facilities
	수 원 공 수 No. of Facilities				수 리 답 면 적 Irrigated Paddy Field Area				
	계 Total	주 Main	보 조 Supple- mentary	부 속 Auxiliary	계 Total	구 역 내 On Project Area	구 역 외 Out of Project Area	기 타 Others	
<b>보 령 시</b>	<b>312</b>	<b>213</b>	<b>12</b>	<b>87</b>	<b>8,635.7</b>	<b>6,733.3</b>	<b>64.3</b>	<b>1,838.1</b>	<b>53.0</b>
저 수 지	104	98	8	—	5,893.1	5,628.8	64.3	—	41.0
양 수 장	41	7	—	34	117.9	117.9	—	—	—
양 배 수 장	—	—	—	—	—	—	—	—	—
배 수 장	1	—	—	1	—	—	—	—	—
보	89	37	3	49	724.1	724.1	—	—	9.0
집 수 압 거	15	15	—	—	113.7	113.7	—	—	—
관 정	62	56	3	3	148.8	148.8	—	—	3.0
기 타 시 설	—	—	—	—	1,838.1	—	—	1,838.1	—
<b>아 산 시</b>	<b>316</b>	<b>241</b>	<b>45</b>	<b>30</b>	<b>12,886.0</b>	<b>10,762.1</b>	<b>225.2</b>	<b>1,898.7</b>	<b>1,949.7</b>
저 수 지	53	53	—	—	7,686.7	7,484.0	202.7	—	—
양 수 장	63	25	28	10	1,561.7	1,541.1	20.6	—	1,808.0
양 배 수 장	—	—	—	—	—	—	—	—	—
배 수 장	1	—	—	1	—	—	—	—	—
보	63	42	4	17	1,014.3	1,012.4	1.9	—	12.2
집 수 압 거	62	50	10	2	511.5	511.5	—	—	119.0
관 정	74	71	3	—	213.1	213.1	—	—	10.5
기 타 시 설	—	—	—	—	1,898.7	—	—	1,898.7	—
<b>서 산 시</b>	<b>348</b>	<b>268</b>	<b>7</b>	<b>73</b>	<b>18,832.2</b>	<b>18,770.9</b>	<b>61.3</b>	<b>—</b>	<b>4.0</b>
저 수 지	55	53	—	2	17,584.4	17,528.4	56.0	—	—
양 수 장	33	20	1	12	526.9	526.9	—	—	—
양 배 수 장	—	—	—	—	—	—	—	—	—
배 수 장	—	—	—	—	—	—	—	—	—
보	178	129	—	49	490.2	486.7	3.5	—	—
집 수 압 거	27	15	2	10	63.4	61.6	1.8	—	2.5
관 정	55	51	4	—	167.3	167.3	—	—	1.5
기 타 시 설	—	—	—	—	—	—	—	—	—
<b>논 산 시</b>	<b>524</b>	<b>314</b>	<b>97</b>	<b>113</b>	<b>13,665.4</b>	<b>12,811.4</b>	<b>40.0</b>	<b>814.0</b>	<b>1,176.5</b>
저 수 지	87	64	22	1	7,119.6	7,083.1	36.5	—	93.6
양 수 장	87	14	8	65	1,559.1	1,559.1	—	—	741.8
양 배 수 장	3	3	—	—	3,115.3	3,111.8	3.5	—	—
배 수 장	18	—	—	18	—	—	—	—	—
보	179	107	43	29	705.9	705.9	—	—	314.9
집 수 압 거	11	2	9	—	12.6	12.6	—	—	5.0
관 정	139	124	15	—	338.9	338.9	—	—	21.2
기 타 시 설	—	—	—	—	814.0	—	—	814.0	—

답 면 적 현 황(계속)

by Irrigation Facilities(Cont'd)

Area : ha

시 군 관 할 시 설 Facilities Operated by Shi and Gun									Administrative Division
수 원 공 수 No. of Facilities				수 리 답 면 적 Irrigated Paddy Field Area				보조수원공 수혜면적 Irrigated by Supplementary Facilities	
계 Total	주 Main	보 조 Supplementary	부 속 Auxiliary	계 Total	구 역 내 On Project Area	구 역 외 Out of Project Area	기 타 Others		
<b>192</b>	<b>190</b>	<b>2</b>	—	<b>3,814.2</b>	<b>1,976.1</b>	—	<b>1,838.1</b>	<b>6.0</b>	<b>Poryŏng-shi</b>
77	77	—	—	969.4	969.4	—	—	—	Reservoir
6	6	—	—	72.1	72.1	—	—	—	Pumping Station
—	—	—	—	—	—	—	—	—	Pumping & Drainage Station
—	—	—	—	—	—	—	—	—	Drainage Station
38	36	2	—	672.1	672.1	—	—	6.0	Weir
15	15	—	—	113.7	113.7	—	—	—	Infiltration Gallery
56	56	—	—	148.8	148.8	—	—	—	Tube Well
—	—	—	—	1,838.1	—	—	1,838.1	—	Other Facilities
<b>226</b>	<b>218</b>	<b>6</b>	<b>2</b>	<b>4,074.4</b>	<b>2,175.5</b>	<b>0.2</b>	<b>1,898.7</b>	<b>64.2</b>	<b>Asan-shi</b>
35	35	—	—	536.7	536.7	—	—	—	Reservoir
22	21	1	—	494.0	494.0	—	—	47.0	Pumping Station
—	—	—	—	—	—	—	—	—	Pumping & Drainage Station
—	—	—	—	—	—	—	—	—	Drainage Station
45	41	4	—	420.4	420.2	0.2	—	12.2	Weir
53	50	1	2	511.5	511.5	—	—	5.0	Infiltration Gallery
71	71	—	—	213.1	213.1	—	—	—	Tube Well
—	—	—	—	1,898.7	—	—	1,898.7	—	Other Facilities
<b>275</b>	<b>253</b>	<b>3</b>	<b>19</b>	<b>13,937.8</b>	<b>13,932.5</b>	<b>5.3</b>	—	<b>4.0</b>	<b>Sŏsan-shi</b>
39	39	—	—	12,903.7	12,903.7	—	—	—	Reservoir
22	19	—	3	313.2	313.2	—	—	—	Pumping Station
—	—	—	—	—	—	—	—	—	Pumping & Drainage Station
—	—	—	—	—	—	—	—	—	Drainage Station
135	129	—	6	490.2	486.7	3.5	—	—	Weir
27	15	2	10	63.4	61.6	1.8	—	2.5	Infiltration Gallery
52	51	1	—	167.3	167.3	—	—	1.5	Tube Well
—	—	—	—	—	—	—	—	—	Other Facilities
<b>321</b>	<b>300</b>	<b>21</b>	—	<b>2,569.7</b>	<b>1,755.7</b>	—	<b>814.0</b>	<b>45.9</b>	<b>Nonsan-shi</b>
56	56	—	—	601.1	601.1	—	—	—	Reservoir
12	12	—	—	133.3	133.3	—	—	—	Pumping Station
—	—	—	—	—	—	—	—	—	Pumping & Drainage Station
—	—	—	—	—	—	—	—	—	Drainage Station
126	106	20	—	669.8	669.8	—	—	40.9	Weir
3	2	1	—	12.6	12.6	—	—	5.0	Infiltration Gallery
124	124	—	—	338.9	338.9	—	—	—	Tube Well
—	—	—	—	814.0	—	—	814.0	—	Other Facilities



답 면 적 현 황(계속)

by Irrigation Facilities(Cont'd)

Area : ha

답 면 적 Paddy Field Area	수리답율 (%) Percentage of Irrigated Paddy Field	한 발 빈 도 별 관 개 면 적 Irrigated Area by Frequency of Drought						Administrative Division  Irrigation Facilities
		계 Total	평 년 Normal Years	3 년 3 Years	5 년 5 Years	7 년 7 Years	10년이상 Over 10Years	
<b>10,711.0</b>	<b>80.6</b>	<b>8,635.7</b>	<b>3,485.9</b>	<b>700.1</b>	<b>412.3</b>	<b>136.6</b>	<b>3,900.8</b>	<b>Poryŏng-shi</b>
-	-	5,693.1	864.6	562.0	262.3	136.6	3,867.6	Reservoir
-	-	117.9	45.8	57.1	15.0	-	-	Pumping Station
-	-	-	-	-	-	-	-	Pumping & Drainage Station
-	-	-	-	-	-	-	-	Drainage Station
-	-	724.1	659.4	52.0	-	-	12.7	Weir
-	-	113.7	75.2	20.0	-	-	18.5	Infiltration Gallery
-	-	148.8	2.8	9.0	135.0	-	2.0	Tube Well
-	-	1,838.1	1,838.1	-	-	-	-	Other Facilities
<b>14,182.0</b>	<b>90.8</b>	<b>12,886.0</b>	<b>2,761.9</b>	<b>3,239.9</b>	<b>3,515.6</b>	<b>1,597.9</b>	<b>1,770.7</b>	<b>Asan-shi</b>
-	-	7,686.7	822.4	1,724.7	3,348.5	1,569.8	221.3	Reservoir
-	-	1,561.7	-	185.1	140.0	-	1,236.6	Pumping Station
-	-	-	-	-	-	-	-	Pumping & Drainage Station
-	-	-	-	-	-	-	-	Drainage Station
-	-	1,014.3	40.8	885.3	27.1	18.3	42.8	Weir
-	-	511.5	-	431.0	-	9.8	70.7	Infiltration Gallery
-	-	213.1	-	13.8	-	-	199.3	Tube Well
-	-	1,898.7	1,898.7	-	-	-	-	Other Facilities
<b>21,938.0</b>	<b>85.8</b>	<b>18,832.2</b>	<b>1,103.4</b>	<b>545.5</b>	<b>2,664.9</b>	<b>2.7</b>	<b>14,515.7</b>	<b>Sŏsan-shi</b>
-	-	17,584.4	563.4	214.8	2,530.1	2.7	14,273.4	Reservoir
-	-	526.9	245.0	87.6	28.3	-	166.0	Pumping Station
-	-	-	-	-	-	-	-	Pumping & Drainage Station
-	-	-	-	-	-	-	-	Drainage Station
-	-	490.2	251.3	84.1	97.5	-	57.3	Weir
-	-	63.4	43.7	9.7	-	-	10.0	Infiltration Gallery
-	-	167.3	-	149.3	9.0	-	9.0	Tube Well
-	-	-	-	-	-	-	-	Other Facilities
<b>16,599.0</b>	<b>82.3</b>	<b>13,665.4</b>	<b>2,082.0</b>	<b>765.8</b>	<b>6.1</b>	<b>287.8</b>	<b>10,523.7</b>	<b>Nonsan-shi</b>
-	-	7,119.6	496.7	614.0	6.1	224.5	5,778.3	Reservoir
-	-	1,559.1	114.6	-	-	-	1,444.5	Pumping Station
-	-	3,115.3	-	-	-	56.5	3,058.8	Pumping & Drainage Station
-	-	-	-	-	-	-	-	Drainage Station
-	-	705.9	557.3	79.8	-	0.3	68.5	Weir
-	-	12.6	6.6	-	-	-	6.0	Infiltration Gallery
-	-	338.9	92.8	72.0	-	6.5	167.6	Tube Well
-	-	814.0	814.0	-	-	-	-	Other Facilities

## 4. 수 리 시 설 별 Paddy Field Area

면적 : 헥타아르

시군 및 시설별	합 계 Total								
	수 원 공 수 No. of Facilities				수 리 답 면 적 Irrigated Paddy Field Area				보조수원공 수해면적 Irrigated by Supple- mentary Facilities
	계 Total	주 Main	보 조 Supple- mentary	부 속 Auxiliary	계 Total	구 역 내 On Project Area	구 역 외 Out of Project Area	기 타 Others	
<b>금 산 군</b>	<b>465</b>	<b>378</b>	<b>47</b>	<b>40</b>	<b>4,737.2</b>	<b>3,244.6</b>	<b>115</b>	<b>1,481.1</b>	<b>239.9</b>
저 수 지	90	89	1	—	1,237.9	1,236.7	1.2	—	30.0
양 수 장	39	30	6	3	520.3	519.5	0.8	—	89.3
양 배 수 장	—	—	—	—	—	—	—	—	—
배 수 장	—	—	—	—	—	—	—	—	—
보	191	158	8	25	1,067.4	1,067.4	—	—	10.7
집 수 암 거	47	23	12	12	185.5	177.4	8.1	—	46.3
관 정	98	78	20	—	245.0	243.6	1.4	—	63.6
기 타 시 설	—	—	—	—	1,481.1	—	—	1,481.1	—
<b>연 기 군</b>	<b>325</b>	<b>261</b>	<b>61</b>	<b>3</b>	<b>4,145.2</b>	<b>3,723.5</b>	<b>62.4</b>	<b>359.3</b>	<b>467.2</b>
저 수 지	30	30	—	—	801.7	801.5	0.2	—	—
양 수 장	19	12	4	3	1,462.8	1,459.0	3.8	—	171.2
양 배 수 장	—	—	—	—	—	—	—	—	—
배 수 장	4	—	4	—	—	—	—	—	103.4
보	68	66	2	—	958.9	900.5	58.4	—	8.8
집 수 암 거	25	21	4	—	229.8	229.8	—	—	14.3
관 정	179	132	47	—	332.7	332.7	—	—	169.5
기 타 시 설	—	—	—	—	359.3	—	—	359.3	—
<b>부 여 군</b>	<b>480</b>	<b>318</b>	<b>103</b>	<b>59</b>	<b>10,933.4</b>	<b>9,934.9</b>	<b>69.4</b>	<b>929.1</b>	<b>346.3</b>
저 수 지	110	110	—	—	3,966.1	3,918.0	48.1	—	—
양 수 장	87	60	2	25	4,735.6	4,714.3	21.3	—	74.9
양 배 수 장	1	1	—	—	398.0	398.0	—	—	—
배 수 장	32	7	1	24	—	—	—	—	5.0
보	118	67	41	10	447.7	447.7	—	—	62.1
집 수 암 거	58	48	10	—	263.4	263.4	—	—	82.1
관 정	74	25	49	—	193.5	193.5	—	—	122.2
기 타 시 설	—	—	—	—	929.1	—	—	929.1	—
<b>서 천 군</b>	<b>103</b>	<b>70</b>	<b>1</b>	<b>32</b>	<b>7,383.3</b>	<b>6,685.0</b>	<b>115.0</b>	<b>583.3</b>	<b>10.0</b>
저 수 지	20	20	—	—	6,551.7	6,436.7	115.0	—	—
양 수 장	19	3	—	16	26.1	26.1	—	—	—
양 배 수 장	—	—	—	—	—	—	—	—	—
배 수 장	1	—	—	1	—	—	—	—	—
보	19	4	—	15	32.0	32.0	—	—	—
집 수 암 거	14	13	1	—	102.2	102.2	—	—	10.0
관 정	30	30	—	—	88.0	88.0	—	—	—
기 타 시 설	—	—	—	—	583.3	—	—	583.3	—

# 답 면 적 현 황(계속)

by Irrigation Facilities(Cont'd)

Area : ha

시 군 관 할 시 설 Facilities Operated by Shi and Gun									Administrative Division
수 원 공 수 No. of Facilities				수 리 답 면 적 Irrigated Paddy Field Area				보조수원공 수혜면적 Irrigated by Supplementary Facilities	
계 Total	주 Main	보 조 Supplementary	부 속 Auxiliary	계 Total	구 역 내 On Project Area	구 역 외 Out of Project Area	기 타 Others		
<b>407</b>	<b>368</b>	<b>39</b>	—	<b>4,252.8</b>	<b>2,760.2</b>	<b>11.5</b>	<b>1,481.1</b>	<b>179.0</b>	<b>Kŭmsan-gun</b>
83	83	—	—	819.8	818.6	1.2	—	—	Reservoir
34	28	6	—	454.0	453.2	0.8	—	89.3	Pumping Station
—	—	—	—	—	—	—	—	—	Pumping & Drainage Station
—	—	—	—	—	—	—	—	—	Drainage Station
164	156	8	—	1,067.4	1,067.4	—	—	10.7	Weir
35	23	12	—	185.5	177.4	8.1	—	46.3	Infiltration Gallery
91	78	13	—	245.0	243.6	1.4	—	32.7	Tube Well
—	—	—	—	1,481.1	—	—	1,481.1	—	Other Facilities
<b>309</b>	<b>255</b>	<b>54</b>	—	<b>2,273.2</b>	<b>1,855.5</b>	<b>58.4</b>	<b>359.3</b>	<b>210.1</b>	<b>Yŏn-gi-gun</b>
29	29	—	—	319.7	319.7	—	—	—	Reservoir
8	7	1	—	72.8	72.8	—	—	17.5	Pumping Station
—	—	—	—	—	—	—	—	—	Pumping & Drainage Station
—	—	—	—	—	—	—	—	—	Drainage Station
68	66	2	—	958.9	900.5	58.4	—	8.8	Weir
25	21	4	—	229.8	229.8	—	—	14.3	Infiltration Gallery
179	132	47	—	332.7	332.7	—	—	169.5	Tube Well
—	—	—	—	359.3	—	—	359.3	—	Other Facilities
<b>384</b>	<b>285</b>	<b>99</b>	—	<b>3,113.5</b>	<b>2,167.4</b>	<b>17.0</b>	<b>929.1</b>	<b>194.5</b>	<b>Puyŏ-gun</b>
102	102	—	—	794.5	792.2	2.3	—	—	Reservoir
40	40	—	—	520.7	506.0	14.7	—	—	Pumping Station
—	—	—	—	—	—	—	—	—	Pumping & Drainage Station
5	4	1	—	—	—	—	—	5.0	Drainage Station
106	66	40	—	412.3	412.3	—	—	35.2	Weir
57	48	9	—	263.4	263.4	—	—	32.1	Infiltration Gallery
74	25	49	—	193.5	193.5	—	—	122.2	Tube Well
—	—	—	—	929.1	—	—	929.1	—	Other Facilities
<b>65</b>	<b>63</b>	<b>1</b>	<b>1</b>	<b>1,055.4</b>	<b>472.1</b>	—	<b>583.3</b>	<b>10.0</b>	<b>Sŏch'ŏn-gun</b>
13	13	—	—	223.8	223.8	—	—	—	Reservoir
4	3	—	1	26.1	26.1	—	—	—	Pumping Station
—	—	—	—	—	—	—	—	—	Pumping & Drainage Station
—	—	—	—	—	—	—	—	—	Drainage Station
4	4	—	—	32.0	32.0	—	—	—	Weir
14	13	1	—	102.2	102.2	—	—	10.0	Infiltration Gallery
30	30	—	—	88.0	88.0	—	—	—	Tube Well
—	—	—	—	583.3	—	—	583.3	—	Other Facilities





# 답 면 적 현 황(계속)

by Irrigation Facilities(Cont'd)

Area : ha

답 면 적	수리답율 (%)	한 발 빈 도 별 관 개 면 적						Administrative Division
		Irrigated Area by Frequency of Drought						
Paddy Field Area	Percentage of Irrigated Paddy Field	계 Total	평 년 Normal Years	3 년 3 Years	5 년 5 Years	7 년 7 Years	10년이상 Over 10Years	Irrigation Facilities
<b>5,310.0</b>	<b>89.2</b>	<b>4,737.2</b>	<b>2,604.0</b>	<b>345.3</b>	<b>465.3</b>	<b>180.1</b>	<b>1,142.5</b>	<b>Kŭmsan-gun</b>
-	-	1,237.9	673.1	43.6	137.9	85.9	297.4	Reservoir
-	-	520.3	6.0	25.0	7.4	3.0	478.9	Pumping Station
-	-	-	-	-	-	-	-	Pumping & Drainage Station
-	-	-	-	-	-	-	-	Drainage Station
-	-	1,067.4	353.2	265.8	67.7	71.9	308.8	Weir
-	-	185.5	89.0	9.5	10.3	19.3	57.4	Infiltration Gallery
-	-	245.0	1.6	1.4	242.0	-	-	Tube Well
-	-	1,481.1	1,481.1	-	-	-	-	Other Facilities
<b>5,923.0</b>	<b>69.9</b>	<b>4,145.2</b>	<b>923.3</b>	<b>878.8</b>	-	<b>36.4</b>	<b>2,306.7</b>	<b>Yŏn-gi-gun</b>
-	-	801.7	310.5	-	-	-	491.2	Reservoir
-	-	1,462.8	-	9.9	-	-	1,452.9	Pumping Station
-	-	-	-	-	-	-	-	Pumping & Drainage Station
-	-	-	-	-	-	-	-	Drainage Station
-	-	958.9	222.6	392.0	-	26.6	317.7	Weir
-	-	229.8	68.0	121.0	-	-	40.8	Infiltration Gallery
-	-	332.7	48.2	280.4	-	-	4.1	Tube Well
-	-	359.3	274.0	75.5	-	9.8	-	Other Facilities
<b>15,743.0</b>	<b>69.4</b>	<b>10,933.4</b>	<b>2,281.2</b>	<b>756.1</b>	<b>1,196.2</b>	<b>925.0</b>	<b>5,774.9</b>	<b>Puyŏ-gun</b>
-	-	3,966.1	804.0	486.3	820.4	658.6	1,196.8	Reservoir
-	-	4,735.6	161.6	73.0	375.8	252.4	3,872.8	Pumping Station
-	-	398.0	-	-	-	-	398.0	Pumping & Drainage Station
-	-	-	-	-	-	-	-	Drainage Station
-	-	447.7	405.2	36.0	-	-	6.5	Weir
-	-	263.4	142.7	25.4	-	14.0	81.3	Infiltration Gallery
-	-	193.5	-	135.4	-	-	58.1	Tube Well
-	-	929.1	767.7	-	-	-	161.4	Other Facilities
<b>11,343.0</b>	<b>65.0</b>	<b>7,383.3</b>	<b>907.5</b>	<b>6,334.8</b>	-	-	<b>141.0</b>	<b>Sŏch'ŏn-gun</b>
-	-	6,551.7	213.0	6,231.7	-	-	107.0	Reservoir
-	-	26.1	-	21.1	-	-	5.0	Pumping Station
-	-	-	-	-	-	-	-	Pumping & Drainage Station
-	-	-	-	-	-	-	-	Drainage Station
-	-	32.0	15.0	-	-	-	17.0	Weir
-	-	102.2	90.2	12.0	-	-	-	Infiltration Gallery
-	-	88.0	6.0	70.0	-	-	12.0	Tube Well
-	-	583.3	583.3	-	-	-	-	Other Facilities

## 4. 수 리 시 설 별 Paddy Field Area

면적 : 헤타아르

시군 및 시설별	합 계 Total								
	수 원 공 수 No. of Facilities				수 리 답 면 적 Irrigated Paddy Field Area				보조수원공 수해면적 Irrigated by Supple- mentary Facilities
	계 Total	주 Main	보 조 Supple- mentary	부 속 Auxiliary	계 Total	구 역 내 On Project Area	구 역 외 Out of Project Area	기 타 Others	
<b>청 양 군</b>	<b>427</b>	<b>307</b>	<b>90</b>	<b>30</b>	<b>6,004.0</b>	<b>5,239.4</b>	<b>66.1</b>	<b>698.5</b>	<b>1,433.3</b>
저 수 지	83	83	-	-	2,223.6	2,190.8	32.8	-	-
양 수 장	60	38	15	7	1,377.9	1,372.8	5.1	-	360.1
양 배 수 장	2	-	2	-	-	-	-	-	130.0
배 수 장	8	-	7	1	-	-	-	-	553.0
보	173	131	25	17	1,322.8	1,294.6	28.2	-	150.7
집 수 암 거	52	23	24	5	233.6	233.6	-	-	189.3
관 정	49	32	17	-	147.6	147.6	-	-	50.2
기 타 시 설	-	-	-	-	698.5	-	-	698.5	-
<b>홍 성 군</b>	<b>311</b>	<b>261</b>	<b>23</b>	<b>27</b>	<b>6,243.7</b>	<b>4,123.9</b>	<b>92.8</b>	<b>2,027.0</b>	<b>719.3</b>
저 수 지	44	44	-	-	3,160.6	3,125.3	35.3	-	-
양 수 장	47	36	5	6	473.2	451.1	22.1	-	557.0
양 배 수 장	-	-	-	-	-	-	-	-	-
배 수 장	2	-	-	2	-	-	-	-	-
보	59	45	14	-	169.7	138.9	30.8	-	152.3
집 수 암 거	34	15	-	19	61.3	56.7	4.6	-	-
관 정	125	121	4	-	351.9	351.9	-	-	10.0
기 타 시 설	-	-	-	-	2,027.0	-	-	2,027.0	-
<b>예 산 군</b>	<b>266</b>	<b>155</b>	<b>48</b>	<b>63</b>	<b>12,715.5</b>	<b>10,195.5</b>	<b>292.6</b>	<b>2,227.4</b>	<b>2,280.3</b>
저 수 지	30	30	-	-	8,949.7	8,769.1	180.6	-	-
양 수 장	76	42	16	18	705.6	693.5	12.1	-	1,548.1
양 배 수 장	-	-	-	-	-	-	-	-	-
배 수 장	13	1	-	12	41.0	41.0	-	-	-
보	76	44	31	1	638.2	538.3	99.9	-	732.2
집 수 암 거	37	4	1	32	32.5	32.5	-	-	-
관 정	34	34	-	-	121.1	121.1	-	-	-
기 타 시 설	-	-	-	-	2,227.4	-	-	2,227.4	-
<b>태 안 군</b>	<b>145</b>	<b>126</b>	<b>1</b>	<b>18</b>	<b>3,565.5</b>	<b>2,256.9</b>	<b>114.9</b>	<b>1,193.7</b>	<b>18.0</b>
저 수 지	46	39	-	7	1,635.6	1,545.9	89.7	-	-
양 수 장	21	15	1	5	495.9	495.9	-	-	18.0
양 배 수 장	-	-	-	-	-	-	-	-	-
배 수 장	1	-	-	1	-	-	-	-	-
보	39	38	-	1	122.0	99.3	22.7	-	-
집 수 암 거	13	9	-	4	46.3	43.8	2.5	-	-
관 정	25	25	-	-	72.0	72.0	-	-	-
기 타 시 설	-	-	-	-	1,193.7	-	-	1,193.7	-

# 답 면 적 현 황(계속)

by Irrigation Facilities(Cont'd)

Area : ha

시 군 관 할 시 설 Facilities Operated by Shi and Gun									Administrative Division
수 원 공 수 No. of Facilities				수 리 답 면 적 Irrigated Paddy Field Area				보 조 수 원 공 수 수 해 면 적 Irrigated by Supple- mentary Facilities	
계 Total	주 Main	보 조 Supplementary	부 속 Auxiliary	계 Total	구 역 내 On Project Area	구 역 외 Out of Project Area	기 타 Others		
<b>337</b>	<b>267</b>	<b>67</b>	<b>3</b>	<b>3,153.7</b>	<b>2,455.2</b>	—	<b>698.5</b>	<b>367.8</b>	<b>Ch'öng-yang-gun</b>
64	64	—	—	780.3	780.3	—	—	—	Reservoir
37	26	8	3	451.2	451.2	—	—	102.1	Pumping Station
—	—	—	—	—	—	—	—	—	Pumping & Drainage Station
—	—	—	—	—	—	—	—	—	Drainage Station
144	123	21	—	855.5	855.5	—	—	50.2	Weir
44	22	22	—	220.6	220.6	—	—	165.3	Infiltration Gallery
48	32	16	—	147.6	147.6	—	—	50.2	Tube Well
—	—	—	—	698.5	—	—	698.5	—	Other Facilities
<b>275</b>	<b>246</b>	<b>10</b>	<b>19</b>	<b>3,356.0</b>	<b>1,262.2</b>	<b>66.8</b>	<b>2,027.0</b>	<b>43.5</b>	<b>Hongsöng-gun</b>
36	36	—	—	422.6	413.3	9.3	—	—	Reservoir
29	29	—	—	323.5	301.4	22.1	—	—	Pumping Station
—	—	—	—	—	—	—	—	—	Pumping & Drainage Station
—	—	—	—	—	—	—	—	—	Drainage Station
51	45	6	—	169.7	138.9	30.8	—	33.5	Weir
34	15	—	19	61.3	56.7	4.6	—	—	Infiltration Gallery
125	121	4	—	351.9	351.9	—	—	10.0	Tube Well
—	—	—	—	2,027.0	—	—	2,027.0	—	Other Facilities
<b>170</b>	<b>131</b>	<b>6</b>	<b>33</b>	<b>3,694.3</b>	<b>1,349.9</b>	<b>117.0</b>	<b>2,227.4</b>	<b>58.5</b>	<b>Yesan-gun</b>
18	18	—	—	315.8	310.8	5.0	—	—	Reservoir
37	33	3	1	446.7	434.6	12.1	—	53.0	Pumping Station
—	—	—	—	—	—	—	—	—	Pumping & Drainage Station
1	1	—	—	41.0	41.0	—	—	—	Drainage Station
44	41	3	—	509.8	409.9	99.9	—	5.5	Weir
36	4	—	32	32.5	32.5	—	—	—	Infiltration Gallery
34	34	—	—	121.1	121.1	—	—	—	Tube Well
—	—	—	—	2,227.4	—	—	2,227.4	—	Other Facilities
<b>122</b>	<b>112</b>	<b>1</b>	<b>9</b>	<b>2,424.6</b>	<b>1,117.0</b>	<b>113.9</b>	<b>1,193.7</b>	<b>18.0</b>	<b>T'aean-gun</b>
31	27	—	4	705.0	616.3	88.7	—	—	Reservoir
15	13	1	1	285.6	285.6	—	—	18.0	Pumping Station
—	—	—	—	—	—	—	—	—	Pumping & Drainage Station
—	—	—	—	—	—	—	—	—	Drainage Station
38	38	—	—	122.0	99.3	22.7	—	—	Weir
13	9	—	4	46.3	43.8	2.5	—	—	Infiltration Gallery
25	25	—	—	72.0	72.0	—	—	—	Tube Well
—	—	—	—	1,193.7	—	—	1,193.7	—	Other Facilities



답 면 적 현 황(계속)  
by Irrigation Facilities(Cont'd)

Area : ha

답 면 적 Paddy Field Area	수리답율 (%) Percentage of Irrigated Paddy Field	한 발 빈 도 별 관 개 면 적 Irrigated Area by Frequency of Drought						Administrative Division  Irrigation Facilities
		계 Total	평 년 Normal Years	3 년 3 Years	5 년 5 Years	7 년 7 Years	10년이상 Over 10Years	
<b>7,820.0</b>	<b>76.7</b>	<b>6,004.0</b>	<b>1,131.5</b>	<b>2,763.2</b>	<b>179.6</b>	<b>670.2</b>	<b>1,259.5</b>	<b>Ch'ong-yang-gun</b>
-	-	2,223.6	206.5	1,045.5	91.1	620.2	260.3	Reservoir
-	-	1,377.9	142.5	218.8	50.5	50.0	916.1	Pumping Station
-	-	-	-	-	-	-	-	Pumping & Drainage Station
-	-	-	-	-	-	-	-	Drainage Station
-	-	1,322.8	47.0	1,229.4	20.0	-	26.4	Weir
-	-	233.6	37.0	172.2	-	-	24.4	Infiltration Gallery
-	-	147.6	-	97.3	18.0	-	32.3	Tube Well
-	-	698.5	698.5	-	-	-	-	Other Facilities
<b>11,307.0</b>	<b>55.2</b>	<b>6,243.7</b>	<b>2,829.5</b>	<b>1,155.5</b>	<b>50.0</b>	<b>363.9</b>	<b>1,844.8</b>	<b>Hongsong-gun</b>
-	-	3,160.6	360.4	755.4	30.0	361.8	1,653.0	Reservoir
-	-	473.2	283.1	120.5	20.0	-	49.6	Pumping Station
-	-	-	-	-	-	-	-	Pumping & Drainage Station
-	-	-	-	-	-	-	-	Drainage Station
-	-	169.7	103.6	41.8	-	-	24.3	Weir
-	-	61.3	46.8	14.5	-	-	-	Infiltration Gallery
-	-	351.9	8.6	223.3	-	2.1	117.9	Tube Well
-	-	2,027.0	2,027.0	-	-	-	-	Other Facilities
<b>13,124.0</b>	<b>96.8</b>	<b>12,715.5</b>	<b>2,877.2</b>	<b>1,540.8</b>	<b>827.2</b>	<b>132.3</b>	<b>7,338.0</b>	<b>Yesan-gun</b>
-	-	8,949.7	131.4	1,001.4	767.2	132.3	6,917.4	Reservoir
-	-	705.6	170.0	213.6	60.0	-	262.0	Pumping Station
-	-	-	-	-	-	-	-	Pumping & Drainage Station
-	-	41.0	-	-	-	-	41.0	Drainage Station
-	-	638.2	346.4	195.2	-	-	96.6	Weir
-	-	32.5	2.0	9.5	-	-	21.0	Infiltration Gallery
-	-	121.1	-	121.1	-	-	-	Tube Well
-	-	2,227.4	2,227.4	-	-	-	-	Other Facilities
<b>11,160.0</b>	<b>31.9</b>	<b>3,565.5</b>	<b>2,040.2</b>	<b>227.7</b>	<b>655.8</b>	<b>186.0</b>	<b>455.8</b>	<b>T'aean-gun</b>
-	-	1,635.6	553.8	126.5	337.9	186.0	431.4	Reservoir
-	-	495.9	131.4	56.1	305.9	-	2.5	Pumping Station
-	-	-	-	-	-	-	-	Pumping & Drainage Station
-	-	-	-	-	-	-	-	Drainage Station
-	-	122.0	75.1	29.1	-	-	17.8	Weir
-	-	46.3	38.2	4.0	-	-	4.1	Infiltration Gallery
-	-	72.0	48.0	12.0	12.0	-	-	Tube Well
-	-	1,193.7	1,193.7	-	-	-	-	Other Facilities

## 4. 수 리 시 설 별 Paddy Field Area

면적 : 헥타아르

시군 및 시설별	합 계 Total								
	수 원 공 수 No. of Facilities				수 리 답 면 적 Irrigated Paddy Field Area				보조수원공 수해면적 Irrigated by Supple- mentary Facilities
	계 Total	주 Main	보 조 Supple- mentary	부 속 Auxiliary	계 Total	구 역 내 On Project Area	구 역 외 Out of Project Area	기 타 Others	
<b>당 진 군</b>	<b>143</b>	<b>87</b>	<b>16</b>	<b>40</b>	<b>19,893.6</b>	<b>18,009.1</b>	<b>325.5</b>	<b>1,559.0</b>	<b>7,566.1</b>
저 수 지	49	46	3	-	17,892.8	17,567.3	325.5	-	195.0
양 수 장	48	1	11	36	5.0	5.0	-	-	6,828.1
양 배 수 장	-	-	-	-	-	-	-	-	-
배 수 장	3	-	1	2	-	-	-	-	533.0
보	14	11	1	2	349.1	349.1	-	-	10.0
집 수 암 거	5	5	-	-	15.7	15.7	-	-	-
관 정	24	24	-	-	72.0	72.0	-	-	-
기 타 시 설	-	-	-	-	1,559.0	-	-	1,559.0	-
<b>전 라 북 도</b>	<b>6,056</b>	<b>4,550</b>	<b>653</b>	<b>853</b>	<b>124,533.3</b>	<b>118,536.9</b>	<b>2,653.9</b>	<b>3,342.5</b>	<b>53,308.4</b>
저 수 지	2,303	2,157	112	34	97,376.7	95,363.5	2,013.2	-	6,186.9
양 수 장	531	166	91	274	5,252.1	5,190.7	61.4	-	30,698.5
양 배 수 장	9	1	6	2	7,832.8	7,693.9	138.9	-	1,485.0
배 수 장	24	1	1	22	3.0	3.0	-	-	915.0
보	1,361	696	160	505	5,995.0	5,609.8	385.2	-	12,633.1
집 수 암 거	278	210	53	15	787.7	732.5	55.2	-	777.4
관 정	1,550	1,319	230	1	3,943.5	3,943.5	-	-	612.5
기 타 시 설	-	-	-	-	3,342.5	-	-	3,342.5	-
<b>전 주 시</b>	<b>198</b>	<b>154</b>	<b>22</b>	<b>22</b>	<b>3,472.2</b>	<b>3,472.2</b>	<b>-</b>	<b>-</b>	<b>960.5</b>
저 수 지	78	77	1	-	3,125.6	3,125.6	-	-	5.0
양 수 장	8	3	3	2	45.4	45.4	-	-	75.0
양 배 수 장	1	-	-	1	-	-	-	-	-
배 수 장	2	-	-	2	-	-	-	-	-
보	37	10	10	17	145.5	145.5	-	-	834.8
집 수 암 거	21	20	1	-	38.3	38.3	-	-	29.0
관 정	51	44	7	-	117.4	117.4	-	-	16.7
기 타 시 설	-	-	-	-	-	-	-	-	-
<b>군 산 시</b>	<b>202</b>	<b>129</b>	<b>25</b>	<b>48</b>	<b>12,711.9</b>	<b>12,511.6</b>	<b>199.3</b>	<b>1.0</b>	<b>7,240.1</b>
저 수 지	105	98	6	1	12,340.2	12,140.9	199.3	-	2,244.9
양 수 장	61	-	15	46	-	-	-	-	4,983.0
양 배 수 장	-	-	-	-	260.7	260.7	-	-	-
배 수 장	1	-	-	1	-	-	-	-	-
보	-	-	-	-	-	-	-	-	-
집 수 암 거	-	-	-	-	-	-	-	-	-
관 정	35	31	4	-	110.0	110.0	-	-	12.2
기 타 시 설	-	-	-	-	1.0	-	-	1.0	-

답 면 적 현 황(계속)

by Irrigation Facilities(Cont'd)

Area : ha

시 군 관 할 시 설 Facilities Operated by Shi and Gun									Administrative Division
수 원 공 수 No. of Facilities				수 리 답 면 적 Irrigated Paddy Field Area				보조수원공 수해면적 Irrigated by Supplementary Facilities	
계 Total	주 Main	보 조 Supplementary	부 속 Auxiliary	계 Total	구 역 내 On Project Area	구 역 외 Out of Project Area	기 타 Others		
<b>83</b>	<b>74</b>	<b>4</b>	<b>5</b>	<b>6,222.1</b>	<b>4,656.1</b>	<b>7.0</b>	<b>1,559.0</b>	<b>540.5</b>	<b>Tangjin-gun</b>
37	37	-	-	4,553.1	4,546.1	7.0	-	-	Reservoir
9	1	3	5	5.0	5.0	-	-	7.5	Pumping Station
-	-	-	-	-	-	-	-	-	Pumping & Drainage Station
1	-	1	-	-	-	-	-	533.0	Drainage Station
7	7	-	-	17.3	17.3	-	-	-	Weir
5	5	-	-	15.7	15.7	-	-	-	Infiltration Gallery
24	24	-	-	72.0	72.0	-	-	-	Tube Well
-	-	-	-	1,559.0	-	-	1,559.0	-	Other Facilities
<b>4,596</b>	<b>4,297</b>	<b>278</b>	<b>21</b>	<b>30,470.3</b>	<b>25,637.3</b>	<b>1,490.5</b>	<b>3,342.5</b>	<b>805.8</b>	<b>Chöllabuk-do</b>
1,951	1,942	9	-	15,173.4	14,173.3	1,000.1	-	39.0	Reservoir
164	152	8	4	2,118.6	2,068.6	50.0	-	162.6	Pumping Station
-	-	-	-	-	-	-	-	-	Pumping & Drainage Station
1	1	-	-	3.0	3.0	-	-	-	Drainage Station
786	674	104	8	5,235.7	4,850.5	385.2	-	295.1	Weir
251	209	33	9	653.6	598.4	55.2	-	102.3	Infiltration Gallery
1,443	1,319	124	-	3,943.5	3,943.5	-	-	206.8	Tube Well
-	-	-	-	3,342.5	-	-	3,342.5	-	Other Facilities
<b>150</b>	<b>147</b>	<b>2</b>	<b>1</b>	<b>712.2</b>	<b>712.2</b>	<b>-</b>	<b>-</b>	<b>0.7</b>	<b>Chönju-shi</b>
72	72	-	-	406.0	406.0	-	-	-	Reservoir
4	3	-	1	45.4	45.4	-	-	-	Pumping Station
-	-	-	-	-	-	-	-	-	Pumping & Drainage Station
-	-	-	-	-	-	-	-	-	Drainage Station
8	8	-	-	105.1	105.1	-	-	-	Weir
20	20	-	-	38.3	38.3	-	-	-	Infiltration Gallery
46	44	2	-	117.4	117.4	-	-	0.7	Tube Well
-	-	-	-	-	-	-	-	-	Other Facilities
<b>112</b>	<b>111</b>	<b>-</b>	<b>1</b>	<b>681.4</b>	<b>667.1</b>	<b>13.3</b>	<b>1.0</b>	<b>-</b>	<b>Kunsan-shi</b>
80	80	-	-	570.4	557.1	13.3	-	-	Reservoir
1	-	-	1	-	-	-	-	-	Pumping Station
-	-	-	-	-	-	-	-	-	Pumping & Drainage Station
-	-	-	-	-	-	-	-	-	Drainage Station
-	-	-	-	-	-	-	-	-	Weir
-	-	-	-	-	-	-	-	-	Infiltration Gallery
31	31	-	-	110.0	110.0	-	-	-	Tube Well
-	-	-	-	1.0	-	-	1.0	-	Other Facilities





# 답 면 적 현 황(계속)

by Irrigation Facilities(Cont'd)

Area : ha

답 면 적	수리답율 (%)	한 발 빈 도 별 관 개 면 적						Administrative Division
		Irrigated Area by Frequency of Drought						
Paddy Field Area	Percentage of Irrigated Paddy Field	계 Total	평 년 Normal Years	3 년 3 Years	5 년 5 Years	7 년 7 Years	10년이상 Over 10Years	Irrigation Facilities
<b>21,928.0</b>	<b>90.7</b>	<b>19,893.6</b>	<b>2,044.2</b>	<b>1,656.8</b>	<b>116.0</b>	—	<b>16,076.6</b>	<b>Tangjin-gun</b>
—	—	17,892.8	464.6	1,306.6	50.0	—	16,071.6	Reservoir
—	—	5.0	—	—	—	—	5.0	Pumping Station
—	—	—	—	—	—	—	—	Pumping & Drainage Station
—	—	—	—	—	—	—	—	Drainage Station
—	—	349.1	16.0	333.1	—	—	—	Weir
—	—	15.7	4.6	11.1	—	—	—	Infiltration Gallery
—	—	72.0	—	6.0	66.0	—	—	Tube Well
—	—	1,559.0	1,559.0	—	—	—	—	Other Facilities
<b>166,800.0</b>	<b>74.6</b>	<b>124,533.3</b>	<b>30,962.7</b>	<b>23,412.4</b>	<b>3,826.7</b>	<b>11,279.6</b>	<b>55,051.9</b>	<b>Chöllabuk-do</b>
—	—	97,376.7	24,639.7	18,816.4	2,331.9	2,114.8	49,473.9	Reservoir
—	—	5,252.1	679.9	1,105.9	310.9	916.1	2,239.3	Pumping Station
—	—	7,832.8	—	—	—	7,777.3	55.5	Pumping & Drainage Station
—	—	3.0	—	—	—	—	3.0	Drainage Station
—	—	5,995.0	2,373.7	1,129.7	346.2	161.9	1,983.5	Weir
—	—	787.7	304.4	198.2	31.0	8.5	245.6	Infiltration Gallery
—	—	3,943.5	490.6	1,300.2	806.7	301.0	1,045.0	Tube Well
—	—	3,342.5	2,474.4	862.0	—	—	6.1	Other Facilities
<b>4,921.0</b>	<b>70.5</b>	<b>3,472.2</b>	<b>355.4</b>	<b>194.3</b>	<b>30.3</b>	<b>7.5</b>	<b>2,884.7</b>	<b>Chönju-shi</b>
—	—	3,125.6	318.1	68.5	27.3	—	2,711.7	Reservoir
—	—	45.4	—	—	—	—	45.4	Pumping Station
—	—	—	—	—	—	—	—	Pumping & Drainage Station
—	—	—	—	—	—	—	—	Drainage Station
—	—	145.5	—	10.4	—	7.5	127.6	Weir
—	—	38.3	17.1	21.2	—	—	—	Infiltration Gallery
—	—	117.4	20.2	94.2	3.0	—	—	Tube Well
—	—	—	—	—	—	—	—	Other Facilities
<b>14,211.0</b>	<b>89.4</b>	<b>12,711.9</b>	<b>7,896.6</b>	<b>4,049.9</b>	—	<b>264.6</b>	<b>500.8</b>	<b>Kunsan-shi</b>
—	—	12,340.2	7,895.6	3,939.9	—	3.9	500.8	Reservoir
—	—	—	—	—	—	—	—	Pumping Station
—	—	260.7	—	—	—	260.7	—	Pumping & Drainage Station
—	—	—	—	—	—	—	—	Drainage Station
—	—	—	—	—	—	—	—	Weir
—	—	—	—	—	—	—	—	Infiltration Gallery
—	—	110.0	—	110.0	—	—	—	Tube Well
—	—	1.0	1.0	—	—	—	—	Other Facilities

## 4. 수 리 시 설 별 Paddy Field Area

단격 : 헥타아르

시군 및 시설별	합 계 Total								보조수원공 수해면적 Irrigated by Supple- mentary Facilities
	수 원 공 수 No. of Facilities				수 리 답 면 적 Irrigated Paddy Field Area				
	계 Total	주 Main	보 조 Supple- mentary	부 속 Auxiliary	계 Total	구 역 내 On Project Area	구 역 외 Out of Project Area	기 타 Others	
<b>익 산 시</b>	<b>415</b>	<b>263</b>	<b>42</b>	<b>110</b>	<b>17,688.6</b>	<b>17,499.7</b>	<b>188.9</b>	—	<b>5,909.3</b>
저 수 지	150	140	—	10	8,658.8	8,608.8	50.0	—	—
양 수 장	76	5	15	56	1,053.9	1,053.9	—	—	5,275.7
양 배 수 장	1	—	1	—	7,516.6	7,377.7	138.9	—	516.0
배 수 장	10	1	—	9	3.0	3.0	—	—	—
보	45	10	—	35	89.7	89.7	—	—	—
집 수 암 거	4	4	—	—	3.6	3.6	—	—	—
관 정	129	103	26	—	363.0	363.0	—	—	117.6
기 타 시 설	—	—	—	—	—	—	—	—	—
<b>정 읍 시</b>	<b>535</b>	<b>360</b>	<b>83</b>	<b>92</b>	<b>13,945.3</b>	<b>13,772.2</b>	<b>173.1</b>	—	<b>2,613.7</b>
저 수 지	224	207	13	4	12,480.8	12,309.9	170.9	—	406.4
양 수 장	52	7	8	37	798.1	795.9	2.2	—	526.2
양 배 수 장	4	—	4	—	—	—	—	—	969.0
배 수 장	4	—	—	4	—	—	—	—	—
보	77	19	11	47	122.8	122.8	—	—	351.9
집 수 암 거	33	20	13	—	191.9	191.9	—	—	235.4
관 정	141	107	34	—	351.7	351.7	—	—	124.8
기 타 시 설	—	—	—	—	—	—	—	—	—
<b>남 원 시</b>	<b>918</b>	<b>785</b>	<b>89</b>	<b>44</b>	<b>8,713.9</b>	<b>7,499.2</b>	<b>311.0</b>	<b>903.7</b>	<b>537.1</b>
저 수 지	297	280	16	1	4,214.9	4,085.7	129.2	—	220.2
양 수 장	55	47	6	2	1,122.2	1,079.7	42.5	—	150.9
양 배 수 장	—	—	—	—	—	—	—	—	—
배 수 장	—	—	—	—	—	—	—	—	—
보	177	133	3	41	1,543.9	1,404.6	139.3	—	56.6
집 수 암 거	14	12	2	—	59.3	59.3	—	—	40.0
관 정	375	313	62	—	869.9	869.9	—	—	69.4
기 타 시 설	—	—	—	—	903.7	—	—	903.7	—
<b>김 제 시</b>	<b>325</b>	<b>205</b>	<b>31</b>	<b>89</b>	<b>20,818.1</b>	<b>19,772.4</b>	<b>183.7</b>	<b>862.0</b>	<b>19,769.0</b>
저 수 지	129	121	—	8	19,322.0	19,138.3	183.7	—	—
양 수 장	75	3	10	62	116.0	116.0	—	—	18,651.0
양 배 수 장	3	1	1	1	55.5	55.5	—	—	—
배 수 장	7	—	1	6	—	—	—	—	915.0
보	22	10	—	12	201.9	201.9	—	—	—
집 수 암 거	21	18	3	—	103.2	103.2	—	—	155.0
관 정	68	52	16	—	157.5	157.5	—	—	48.0
기 타 시 설	—	—	—	—	862.0	—	—	862.0	—

답 면 적 현 황(계속)

by Irrigation Facilities(Cont'd)

Area : ha

시 군 관 할 시 설 Facilities Operated by Shi and Gun								Administrative Division	
수 원 공 수 No. of Facilities				수 리 답 면 적 Irrigated Paddy Field Area					보조수원공 수해면적 Irrigated by Supplementary Facilities
계 Total	주 Main	보 조 Supplementary	부 속 Auxiliary	계 Total	구 역 내 On Project Area	구 역 외 Out of Project Area	기 타 Others		
<b>244</b>	<b>244</b>	-	-	<b>887.6</b>	<b>885.6</b>	<b>2.0</b>	-	-	<b>Iksan-shi</b>
123	123	-	-	473.9	471.9	2.0	-	-	Reservoir
4	4	-	-	14.6	14.6	-	-	-	Pumping Station
-	-	-	-	-	-	-	-	-	Pumping & Drainage Station
1	1	-	-	3.0	3.0	-	-	-	Drainage Station
9	9	-	-	29.5	29.5	-	-	-	Weir
4	4	-	-	3.6	3.6	-	-	-	Infiltration Gallery
103	103	-	-	363.0	363.0	-	-	-	Tube Well
-	-	-	-	-	-	-	-	-	Other Facilities
<b>380</b>	<b>348</b>	<b>32</b>	-	<b>1,931.3</b>	<b>1,931.3</b>	-	-	<b>152.2</b>	<b>Chŏngŭp-shi</b>
198	198	-	-	1,331.0	1,331.0	-	-	-	Reservoir
10	6	4	-	88.0	88.0	-	-	81.2	Pumping Station
-	-	-	-	-	-	-	-	-	Pumping & Drainage Station
-	-	-	-	-	-	-	-	-	Drainage Station
21	18	3	-	102.8	102.8	-	-	6.1	Weir
26	19	7	-	57.8	57.8	-	-	16.3	Infiltration Gallery
125	107	18	-	351.7	351.7	-	-	48.6	Tube Well
-	-	-	-	-	-	-	-	-	Other Facilities
<b>834</b>	<b>770</b>	<b>64</b>	-	<b>5,755.4</b>	<b>4,547.9</b>	<b>303.8</b>	<b>903.7</b>	<b>133.4</b>	<b>Namwon-shi</b>
270	270	-	-	1,944.8	1,816.6	128.2	-	-	Reservoir
47	45	2	-	643.3	607.0	36.3	-	64.0	Pumping Station
-	-	-	-	-	-	-	-	-	Pumping & Drainage Station
-	-	-	-	-	-	-	-	-	Drainage Station
130	130	-	-	1,334.4	1,195.1	139.3	-	-	Weir
12	12	-	-	59.3	59.3	-	-	-	Infiltration Gallery
375	313	62	-	869.9	869.9	-	-	69.4	Tube Well
-	-	-	-	903.7	-	-	903.7	-	Other Facilities
<b>190</b>	<b>190</b>	-	-	<b>2,453.8</b>	<b>1,591.8</b>	-	-	<b>862.0</b>	<b>Kimje-shi</b>
107	107	-	-	1,013.2	1,013.2	-	-	-	Reservoir
3	3	-	-	116.0	116.0	-	-	-	Pumping Station
-	-	-	-	-	-	-	-	-	Pumping & Drainage Station
-	-	-	-	-	-	-	-	-	Drainage Station
10	10	-	-	201.9	201.9	-	-	-	Weir
18	18	-	-	103.2	103.2	-	-	-	Infiltration Gallery
52	52	-	-	157.5	157.5	-	-	-	Tube Well
-	-	-	-	862.0	-	-	862.0	-	Other Facilities



# 답 면 적 현 황(계속)

by Irrigation Facilities(Cont'd)

Area : ha

답 면 적 Paddy Field Area	수리답율 (%) Percentage of Irrigated Paddy Field	한 발 빈 도 별 관 개 면 적 Irrigated Area by Frequency of Drought						Administrative Division  Irrigation Facilities
		계 Total	평 년 Normal Years	3 년 3 Years	5 년 5 Years	7 년 7 Years	10년이상 Over 10Years	
<b>22,219.0</b>	<b>79.6</b>	<b>17,688.6</b>	<b>3,140.3</b>	<b>5,475.4</b>	—	<b>8,655.3</b>	<b>417.6</b>	<b>Iksan-shi</b>
—	—	8,658.8	3,068.4	5,386.6	—	77.3	126.5	Reservoir
—	—	1,053.9	—	4.4	—	767.4	282.1	Pumping Station
—	—	7,516.6	—	—	—	7,516.6	—	Pumping & Drainage Station
—	—	3.0	—	—	—	—	3.0	Drainage Station
—	—	89.7	64.9	18.8	—	—	6.0	Weir
—	—	3.6	1.0	2.6	—	—	—	Infiltration Gallery
—	—	363.0	6.0	63.0	—	294.0	—	Tube Well
—	—	—	—	—	—	—	—	Other Facilities
<b>18,660.0</b>	<b>74.7</b>	<b>13,945.3</b>	<b>1,014.0</b>	<b>2,572.6</b>	<b>243.8</b>	<b>23.8</b>	<b>10,091.1</b>	<b>Chŏngŭp-shi</b>
—	—	12,480.8	903.6	1,823.0	20.6	18.8	9,714.8	Reservoir
—	—	798.1	30.0	730.1	—	—	38.0	Pumping Station
—	—	—	—	—	—	—	—	Pumping & Drainage Station
—	—	—	—	—	—	—	—	Drainage Station
—	—	122.8	19.0	9.5	11.7	3.0	79.6	Weir
—	—	191.9	15.8	10.0	6.5	—	159.6	Infiltration Gallery
—	—	351.7	45.6	—	205.0	2.0	99.1	Tube Well
—	—	—	—	—	—	—	—	Other Facilities
<b>13,340.0</b>	<b>65.3</b>	<b>8,713.9</b>	<b>4,331.4</b>	<b>1,708.4</b>	<b>489.1</b>	<b>533.6</b>	<b>1,651.4</b>	<b>Namwon-shi</b>
—	—	4,214.9	1,759.9	1,032.7	10.0	525.6	886.7	Reservoir
—	—	1,122.2	335.0	143.8	188.9	3.0	451.5	Pumping Station
—	—	—	—	—	—	—	—	Pumping & Drainage Station
—	—	—	—	—	—	—	—	Drainage Station
—	—	1,543.9	994.7	219.5	209.5	5.0	115.2	Weir
—	—	59.3	20.0	26.3	—	—	13.0	Infiltration Gallery
—	—	869.9	318.1	286.1	80.7	—	185.0	Tube Well
—	—	903.7	903.7	—	—	—	—	Other Facilities
<b>24,543.0</b>	<b>84.8</b>	<b>20,818.1</b>	<b>1,364.4</b>	<b>2,497.5</b>	<b>87.8</b>	<b>44.0</b>	<b>16,824.4</b>	<b>Kimje-shi</b>
—	—	19,322.0	1,040.3	1,550.3	0.8	44.0	16,686.6	Reservoir
—	—	116.0	78.0	—	—	—	38.0	Pumping Station
—	—	55.5	—	—	—	—	55.5	Pumping & Drainage Station
—	—	—	—	—	—	—	—	Drainage Station
—	—	201.9	125.0	34.4	—	—	42.5	Weir
—	—	103.2	50.6	50.8	—	—	1.8	Infiltration Gallery
—	—	157.5	70.5	—	87.0	—	—	Tube Well
—	—	862.0	—	862.0	—	—	—	Other Facilities

## 4. 수 리 시 설 별 Paddy Field Area

면적 : 헥타아르

시군 및 시설별	합 계 Total								보조수원공 수해면적 Irrigated by Supple- mentary Facilities
	수 원 공 수 No. of Facilities				수 리 답 면 적 Irrigated Paddy Field Area				
	계 Total	주 Main	보 조 Supple- mentary	부 속 Auxiliary	계 Total	구 역 내 On Project Area	구 역 외 Out of Project Area	기 타 Others	
<b>완 주 군</b>	<b>531</b>	<b>446</b>	<b>40</b>	<b>45</b>	<b>6,083.9</b>	<b>6,024.4</b>	<b>59.5</b>	<b>-</b>	<b>13,592.8</b>
저 수 지	196	174	22	-	5,113.4	5,053.9	59.5	-	2,409.7
양 수 장	18	12	1	5	139.0	139.0	-	-	205.0
양 배 수 장	-	-	-	-	-	-	-	-	-
배 수 장	-	-	-	-	-	-	-	-	-
보	126	81	5	40	399.0	399.0	-	-	10,781.5
집 수 암 거	66	62	4	-	103.1	103.1	-	-	177.0
관 정	125	117	8	-	329.4	329.4	-	-	19.6
기 타 시 설	-	-	-	-	-	-	-	-	-
<b>전 안 군</b>	<b>394</b>	<b>309</b>	<b>12</b>	<b>73</b>	<b>3,412.6</b>	<b>3,025.2</b>	<b>387.4</b>	<b>-</b>	<b>85.9</b>
저 수 지	139	137	2	-	2,050.6	1,939.6	111.0	-	33.8
양 수 장	9	8	1	-	98.8	98.8	-	-	-
양 배 수 장	-	-	-	-	-	-	-	-	-
배 수 장	-	-	-	-	-	-	-	-	-
보	177	102	2	73	980.8	759.4	221.4	-	9.1
집 수 암 거	24	17	7	-	126.0	71.0	55.0	-	43.0
관 정	45	45	-	-	156.4	156.4	-	-	-
기 타 시 설	-	-	-	-	-	-	-	-	-
<b>무 주 군</b>	<b>228</b>	<b>180</b>	<b>35</b>	<b>13</b>	<b>1,735.6</b>	<b>1,577.1</b>	<b>-</b>	<b>158.5</b>	<b>91.6</b>
저 수 지	73	71	2	-	865.2	865.2	-	-	24.0
양 수 장	4	4	-	-	57.0	57.0	-	-	-
양 배 수 장	-	-	-	-	-	-	-	-	-
배 수 장	-	-	-	-	-	-	-	-	-
보	103	90	-	13	617.9	617.9	-	-	-
집 수 암 거	4	4	-	-	6.0	6.0	-	-	-
관 정	44	11	33	-	31.0	31.0	-	-	67.6
기 타 시 설	-	-	-	-	158.5	-	-	158.5	-
<b>장 수 군</b>	<b>254</b>	<b>218</b>	<b>16</b>	<b>20</b>	<b>4,603.1</b>	<b>3,820.8</b>	<b>191.7</b>	<b>590.6</b>	<b>123.6</b>
저 수 지	84	72	12	-	3,147.9	2,956.2	191.7	-	85.5
양 수 장	10	6	2	2	64.7	64.7	-	-	35.1
양 배 수 장	-	-	-	-	-	-	-	-	-
배 수 장	-	-	-	-	-	-	-	-	-
보	118	99	1	18	660.4	660.4	-	-	-
집 수 암 거	6	6	-	-	37.3	37.3	-	-	-
관 정	36	35	1	-	102.2	102.2	-	-	3.0
기 타 시 설	-	-	-	-	590.6	-	-	590.6	-

# 답 면 적 현 황(계속)

by Irrigation Facilities(Cont'd)

Area : ha

시 군 관 할 시 설 Facilities Operated by Shi and Gun									Administrative Division
수 원 공 수 No. of Facilities				수 리 답 면 적 Irrigated Paddy Field Area				보조수원공 수해면적 Irrigated by Supplementary Facilities	
계 Total	주 Main	보 조 Supplementary	부 속 Auxiliary	계 Total	구 역 내 On Project Area	구 역 외 Out of Project Area	기 타 Others		
<b>422</b>	<b>420</b>	<b>2</b>	—	<b>1,958.0</b>	<b>1,958.0</b>	—	—	<b>0.6</b>	<b>Wanju-gun</b>
152	152	—	—	1,046.6	1,046.6	—	—	—	Reservoir
11	11	—	—	116.8	116.8	—	—	—	Pumping Station
—	—	—	—	—	—	—	—	—	Pumping & Drainage Station
—	—	—	—	—	—	—	—	—	Drainage Station
78	78	—	—	362.1	362.1	—	—	—	Weir
62	62	—	—	103.1	103.1	—	—	—	Infiltration Gallery
119	117	2	—	329.4	329.4	—	—	0.6	Tube Well
—	—	—	—	—	—	—	—	—	Other Facilities
<b>295</b>	<b>287</b>	<b>8</b>	—	<b>2,533.0</b>	<b>2,145.6</b>	<b>387.4</b>	—	<b>43.0</b>	<b>Chinan-gun</b>
118	118	—	—	1,289.1	1,178.1	111.0	—	—	Reservoir
9	8	1	—	98.8	98.8	—	—	—	Pumping Station
—	—	—	—	—	—	—	—	—	Pumping & Drainage Station
—	—	—	—	—	—	—	—	—	Drainage Station
99	99	—	—	862.7	641.3	221.4	—	—	Weir
24	17	7	—	126.0	71.0	55.0	—	43.0	Infiltration Gallery
45	45	—	—	156.4	156.4	—	—	—	Tube Well
—	—	—	—	—	—	—	—	—	Other Facilities
<b>205</b>	<b>171</b>	<b>34</b>	—	<b>1,211.1</b>	<b>1,052.6</b>	—	<b>158.5</b>	<b>88.6</b>	<b>Muju-gun</b>
66	64	2	—	379.2	379.2	—	—	24.0	Reservoir
4	4	—	—	57.0	57.0	—	—	—	Pumping Station
—	—	—	—	—	—	—	—	—	Pumping & Drainage Station
—	—	—	—	—	—	—	—	—	Drainage Station
88	88	—	—	579.4	579.4	—	—	—	Weir
4	4	—	—	6.0	6.0	—	—	—	Infiltration Gallery
43	11	32	—	31.0	31.0	—	—	64.6	Tube Well
—	—	—	—	158.5	—	—	158.5	—	Other Facilities
<b>192</b>	<b>192</b>	—	—	<b>1,656.7</b>	<b>1,066.1</b>	—	<b>590.6</b>	—	<b>Changsu-gun</b>
50	50	—	—	279.0	279.0	—	—	—	Reservoir
6	6	—	—	64.7	64.7	—	—	—	Pumping Station
—	—	—	—	—	—	—	—	—	Pumping & Drainage Station
—	—	—	—	—	—	—	—	—	Drainage Station
95	95	—	—	582.9	582.9	—	—	—	Weir
6	6	—	—	37.3	37.3	—	—	—	Infiltration Gallery
35	35	—	—	102.2	102.2	—	—	—	Tube Well
—	—	—	—	590.6	—	—	590.6	—	Other Facilities





답 면 적 현 황(계속)

by Irrigation Facilities(Cont'd)

Area : ha

답 면 적 Paddy Field Area	수리답율 (%) Percentage of Irrigated Paddy Field	한 발 빈 도 별 관 개 면 적 Irrigated Area by Frequency of Drought						Administrative Division  Irrigation Facilities
		계 Total	평 년 Normal Years	3 년 3 Years	5 년 5 Years	7 년 7 Years	10년이상 Over 10Years	
<b>9,388.0</b>	<b>64.8</b>	<b>6,083.9</b>	<b>3,688.4</b>	<b>793.1</b>	<b>323.5</b>	<b>209.2</b>	<b>1,069.7</b>	<b>Wanju-gun</b>
-	-	5,113.4	3,555.5	332.1	264.5	138.6	822.7	Reservoir
-	-	139.0	12.6	28.0	-	37.5	60.9	Pumping Station
-	-	-	-	-	-	-	-	Pumping & Drainage Station
-	-	-	-	-	-	-	-	Drainage Station
-	-	399.0	26.2	151.6	2.0	33.1	186.1	Weir
-	-	103.1	80.6	22.5	-	-	-	Infiltration Gallery
-	-	329.4	13.5	258.9	57.0	-	-	Tube Well
-	-	-	-	-	-	-	-	Other Facilities
<b>6,038.0</b>	<b>56.5</b>	<b>3,412.8</b>	<b>1,344.0</b>	<b>531.4</b>	<b>127.6</b>	<b>135.3</b>	<b>1,274.3</b>	<b>Chinan-gun</b>
-	-	2,050.6	724.8	210.2	92.6	135.3	887.7	Reservoir
-	-	98.8	40.0	18.8	35.0	-	5.0	Pumping Station
-	-	-	-	-	-	-	-	Pumping & Drainage Station
-	-	-	-	-	-	-	-	Drainage Station
-	-	980.8	514.2	266.4	-	-	200.2	Weir
-	-	126.0	65.0	36.0	-	-	25.0	Infiltration Gallery
-	-	156.4	-	-	-	-	156.4	Tube Well
-	-	-	-	-	-	-	-	Other Facilities
<b>3,209.0</b>	<b>54.0</b>	<b>1,735.6</b>	<b>463.9</b>	<b>181.8</b>	<b>34.8</b>	<b>68.7</b>	<b>986.4</b>	<b>Muju-gun</b>
-	-	865.2	210.9	58.5	16.8	-	579.0	Reservoir
-	-	57.0	-	-	-	-	57.0	Pumping Station
-	-	-	-	-	-	-	-	Pumping & Drainage Station
-	-	-	-	-	-	-	-	Drainage Station
-	-	617.9	97.5	110.3	-	68.7	341.4	Weir
-	-	6.0	-	6.0	-	-	-	Infiltration Gallery
-	-	31.0	-	7.0	18.0	-	6.0	Tube Well
-	-	158.5	155.5	-	-	-	3.0	Other Facilities
<b>5,058.0</b>	<b>91.0</b>	<b>4,603.1</b>	<b>1,052.5</b>	<b>400.2</b>	<b>347.3</b>	<b>459.1</b>	<b>2,344.0</b>	<b>Changsu-gun</b>
-	-	3,147.9	298.6	197.2	259.9	442.9	1,949.3	Reservoir
-	-	64.7	-	-	-	-	64.7	Pumping Station
-	-	-	-	-	-	-	-	Pumping & Drainage Station
-	-	-	-	-	-	-	-	Drainage Station
-	-	660.4	163.4	182.0	57.9	9.7	247.4	Weir
-	-	37.3	-	-	24.5	6.5	6.3	Infiltration Gallery
-	-	102.2	3.0	21.0	5.0	-	73.2	Tube Well
-	-	590.6	587.5	-	-	-	3.1	Other Facilities



답 면 적 현 황(계속)

by Irrigation Facilities(Cont'd)

Area : ha

시 군 관 할 시 설 Facilities Operated by Shi and Gun									Administrative Division
수 원 공 수 No. of Facilities				수 리 담 면 적 Irrigated Paddy Field Area				보 조 수 원 공 수 해 면 적 Irrigated by Supplementary Facilities	
계 Total	주 Main	보 조 Supplementary	부 속 Auxiliary	계 Total	구 역 내 On Project Area	구 역 외 Out of Project Area	기 타 Others		
<b>317</b>	<b>313</b>	<b>4</b>	<b>-</b>	<b>2,087.6</b>	<b>2,082.3</b>	<b>5.3</b>	<b>-</b>	<b>26.4</b>	<b>Imshil-gun</b>
169	169	-	-	1,164.4	1,164.4	-	-	-	Reservoir
14	13	1	-	150.3	150.3	-	-	17.4	Pumping Station
-	-	-	-	-	-	-	-	-	Pumping & Drainage Station
-	-	-	-	-	-	-	-	-	Drainage Station
43	43	-	-	519.9	514.6	5.3	-	-	Weir
-	-	-	-	-	-	-	-	-	Infiltration Gallery
91	88	3	-	253.0	253.0	-	-	9.0	Tube Well
-	-	-	-	-	-	-	-	-	Other Facilities
<b>350</b>	<b>315</b>	<b>16</b>	<b>19</b>	<b>2,697.7</b>	<b>1,923.0</b>	<b>66.4</b>	<b>708.3</b>	<b>24.3</b>	<b>Sunch'ang-gun</b>
148	141	7	-	1,049.9	1,016.6	33.3	-	15.0	Reservoir
23	21	-	2	343.9	330.2	13.7	-	-	Pumping Station
-	-	-	-	-	-	-	-	-	Pumping & Drainage Station
-	-	-	-	-	-	-	-	-	Drainage Station
34	26	-	8	237.6	218.4	19.2	-	-	Weir
40	23	8	9	44.4	44.2	0.2	-	7.4	Infiltration Gallery
105	104	1	-	313.6	313.6	-	-	1.9	Tube Well
-	-	-	-	708.3	-	-	708.3	-	Other Facilities
<b>720</b>	<b>608</b>	<b>112</b>	<b>-</b>	<b>4,911.5</b>	<b>4,110.9</b>	<b>682.2</b>	<b>118.4</b>	<b>324.6</b>	<b>Koch'ang-gun</b>
321	321	-	-	3,550.1	2,867.9	682.2	-	-	Reservoir
27	27	-	-	369.8	369.8	-	-	-	Pumping Station
-	-	-	-	-	-	-	-	-	Pumping & Drainage Station
-	-	-	-	-	-	-	-	-	Drainage Station
171	70	101	-	317.4	317.4	-	-	289.0	Weir
35	24	11	-	74.6	74.6	-	-	35.6	Infiltration Gallery
166	166	-	-	481.2	481.2	-	-	-	Tube Well
-	-	-	-	118.4	-	-	118.4	-	Other Facilities
<b>185</b>	<b>181</b>	<b>4</b>	<b>-</b>	<b>993.0</b>	<b>962.9</b>	<b>30.1</b>	<b>-</b>	<b>12.0</b>	<b>Puan-gun</b>
77	77	-	-	675.8	645.7	30.1	-	-	Reservoir
1	1	-	-	10.0	10.0	-	-	-	Pumping Station
-	-	-	-	-	-	-	-	-	Pumping & Drainage Station
-	-	-	-	-	-	-	-	-	Drainage Station
-	-	-	-	-	-	-	-	-	Weir
-	-	-	-	-	-	-	-	-	Infiltration Gallery
107	103	4	-	307.2	307.2	-	-	12.0	Tube Well
-	-	-	-	-	-	-	-	-	Other Facilities



답 면 적 현 황(계속)

by Irrigation Facilities(Cont'd)

Area : ha

답 면 적 Paddy Field Area	수리답율 (%) Percentage of Irrigated Paddy Field	한 발 빈 도 별 관 개 면 적 Irrigated Area by Frequency of Drought						Administrative Division  Irrigation Facilities
		계 Total	평 년 Normal Years	3 년 3 Years	5 년 5 Years	7 년 7 Years	10년이상 Over 10Years	
<b>6,165.0</b>	<b>57.5</b>	<b>3,549.5</b>	<b>924.7</b>	<b>498.5</b>	<b>157.6</b>	<b>28.6</b>	<b>1,940.1</b>	<b>Imshil-gun</b>
-	-	2,626.3	687.4	251.5	157.6	17.2	1,512.6	Reservoir
-	-	150.3	-	-	-	-	150.3	Pumping Station
-	-	-	-	-	-	-	-	Pumping & Drainage Station
-	-	-	-	-	-	-	-	Drainage Station
-	-	519.9	231.3	-	-	11.4	277.2	Weir
-	-	-	-	-	-	-	-	Infiltration Gallery
-	-	253.0	6.0	247.0	-	-	-	Tube Well
-	-	-	-	-	-	-	-	Other Facilities
<b>7,784.0</b>	<b>67.0</b>	<b>5,220.9</b>	<b>1,485.0</b>	<b>625.9</b>	<b>211.1</b>	<b>486.1</b>	<b>2,412.8</b>	<b>Sunch'ang-gun</b>
-	-	2,857.5	660.2	288.5	91.1	412.9	1,404.8	Reservoir
-	-	946.2	96.8	74.1	10.0	68.2	697.1	Pumping Station
-	-	-	-	-	-	-	-	Pumping & Drainage Station
-	-	-	-	-	-	-	-	Drainage Station
-	-	350.9	10.6	46.0	5.0	-	289.3	Weir
-	-	44.4	6.5	16.3	-	-	21.6	Infiltration Gallery
-	-	313.6	2.6	201.0	105.0	5.0	-	Tube Well
-	-	708.3	708.3	-	-	-	-	Other Facilities
<b>15,500.0</b>	<b>59.7</b>	<b>9,254.1</b>	<b>3,367.2</b>	<b>588.3</b>	<b>1,516.3</b>	<b>345.4</b>	<b>3,436.9</b>	<b>Koch'ang-gun</b>
-	-	7,567.1	2,991.5	394.3	1,352.2	279.9	2,549.2	Reservoir
-	-	650.5	77.5	106.7	77.0	40.0	349.3	Pumping Station
-	-	-	-	-	-	-	-	Pumping & Drainage Station
-	-	-	-	-	-	-	-	Drainage Station
-	-	362.3	126.9	80.8	60.1	23.5	71.0	Weir
-	-	74.6	47.8	6.5	-	2.0	18.3	Infiltration Gallery
-	-	481.2	5.1	-	27.0	-	449.1	Tube Well
-	-	118.4	118.4	-	-	-	-	Other Facilities
<b>15,764.0</b>	<b>84.5</b>	<b>13,323.6</b>	<b>534.9</b>	<b>3,295.1</b>	<b>257.5</b>	<b>18.4</b>	<b>9,217.7</b>	<b>Puan-gun</b>
-	-	13,006.4	524.9	3,283.1	38.5	18.4	9,141.5	Reservoir
-	-	10.0	10.0	-	-	-	-	Pumping Station
-	-	-	-	-	-	-	-	Pumping & Drainage Station
-	-	-	-	-	-	-	-	Drainage Station
-	-	-	-	-	-	-	-	Weir
-	-	-	-	-	-	-	-	Infiltration Gallery
-	-	307.2	-	12.0	219.0	-	76.2	Tube Well
-	-	-	-	-	-	-	-	Other Facilities

## 4. 수 리 시 설 별 Paddy Field Area

면적 : 헥타아르

시군 및 시설별	합 계 Total								
	수 원 공 수 No. of Facilities				수 리 담 면 적 Irrigated Paddy Field Area				보조수원공 수혜면적 Irrigated by Supple- mentary Facilities
	계 Total	주 Main	보 조 Supple- mentary	부 속 Auxiliary	계 Total	구 역 내 On Project Area	구 역 외 Out of Project Area	기 타 Others	
<b>전 라 남 도</b>	<b>8,698</b>	<b>6,216</b>	<b>1,763</b>	<b>719</b>	<b>152,968.7</b>	<b>136,486.5</b>	<b>2,961.3</b>	<b>13,520.9</b>	<b>31,510.4</b>
저 수 지	3,217	2,721	483	13	104,347.2	103,627.8	719.4	-	12,265.7
양 수 장	607	183	199	225	16,690.9	14,711.8	1,979.1	-	8,206.2
양 배 수 장	3	-	-	3	-	-	-	-	-
배 수 장	27	2	13	12	139.0	139.0	-	-	1,872.8
보	1,579	696	470	413	9,267.0	9,016.8	250.2	-	7,040.3
집 수 암 거	445	238	168	39	1,824.2	1,818.6	5.6	-	889.7
관 정	2,820	2,376	430	14	7,179.5	7,172.5	7.0	-	1,235.7
기 타 시 설	-	-	-	-	13,520.9	-	-	13,520.9	-
<b>목 포 시</b>	<b>30</b>	<b>28</b>	<b>-</b>	<b>2</b>	<b>231.2</b>	<b>231.2</b>	<b>-</b>	<b>-</b>	<b>-</b>
저 수 지	18	18	-	-	197.2	197.2	-	-	-
양 수 장	1	-	-	1	-	-	-	-	-
양 배 수 장	-	-	-	-	-	-	-	-	-
배 수 장	-	-	-	-	-	-	-	-	-
보	1	-	-	1	-	-	-	-	-
집 수 암 거	-	-	-	-	-	-	-	-	-
관 정	10	10	-	-	34.0	34.0	-	-	-
기 타 시 설	-	-	-	-	-	-	-	-	-
<b>여 수 시</b>	<b>7</b>	<b>7</b>	<b>-</b>	<b>-</b>	<b>63.0</b>	<b>21.0</b>	<b>-</b>	<b>42.0</b>	<b>-</b>
저 수 지	-	-	-	-	-	-	-	-	-
양 수 장	-	-	-	-	-	-	-	-	-
양 배 수 장	-	-	-	-	-	-	-	-	-
배 수 장	-	-	-	-	-	-	-	-	-
보	-	-	-	-	-	-	-	-	-
집 수 암 거	-	-	-	-	-	-	-	-	-
관 정	7	7	-	-	21.0	21.0	-	-	-
기 타 시 설	-	-	-	-	42.0	-	-	42.0	-
<b>순 천 시</b>	<b>374</b>	<b>307</b>	<b>26</b>	<b>41</b>	<b>6,969.7</b>	<b>5,284.2</b>	<b>96.6</b>	<b>1,588.9</b>	<b>98.2</b>
저 수 지	70	70	-	-	2,476.8	2,436.8	40.0	-	-
양 수 장	29	20	1	8	960.2	937.4	22.8	-	3.0
양 배 수 장	-	-	-	-	-	-	-	-	-
배 수 장	-	-	-	-	-	-	-	-	-
보	123	89	1	33	1,568.1	1,539.9	28.2	-	4.0
집 수 암 거	22	12	10	-	41.7	36.1	5.6	-	49.2
관 정	130	116	14	-	334.0	334.0	-	-	42.0
기 타 시 설	-	-	-	-	1,588.9	-	-	1,588.9	-

답 면 적 현 황(계속)

by Irrigation Facilities(Cont'd)

Area : ha

시 군 관 할 시 설 Facilities Operated by Shi and Gun									Administrative Division
수 원 공 수 No. of Facilities				수 리 답 면 적 Irrigated Paddy Field Area				보조수원공 수혜면적 Irrigated by Supplementary Facilities	
계 Total	주 Main	보 조 Supplementary	부 속 Auxiliary	계 Total	구 역 내 On Project Area	구 역 외 Out of Project Area	기 타 Others		
<b>6,568</b>	<b>5,669</b>	<b>760</b>	<b>139</b>	<b>66,630.5</b>	<b>52,236.6</b>	<b>873.0</b>	<b>13,520.9</b>	<b>2,743.9</b>	<b>Chöllanam-do</b>
2,270	2,252	18	-	32,406.4	31,920.8	485.6	-	115.5	Reservoir
232	135	29	68	3,768.1	3,623.4	144.7	-	364.4	Pumping Station
2	-	-	2	-	-	-	-	-	Pumping & Drainage Station
7	2	-	5	139.0	139.0	-	-	-	Drainage Station
918	673	205	40	7,816.8	7,586.7	230.1	-	690.5	Weir
400	232	144	24	1,802.8	1,797.2	5.6	-	550.7	Infiltration Gallery
2,739	2,375	364	-	7,176.5	7,169.5	7.0	-	1,022.8	Tube Well
-	-	-	-	13,520.9	-	-	13,520.9	-	Other Facilities
<b>28</b>	<b>28</b>	<b>-</b>	<b>-</b>	<b>197.4</b>	<b>197.4</b>	<b>-</b>	<b>-</b>	<b>-</b>	<b>Mokp'o-shi</b>
18	18	-	-	163.4	163.4	-	-	-	Reservoir
-	-	-	-	-	-	-	-	-	Pumping Station
-	-	-	-	-	-	-	-	-	Pumping & Drainage Station
-	-	-	-	-	-	-	-	-	Drainage Station
-	-	-	-	-	-	-	-	-	Weir
-	-	-	-	-	-	-	-	-	Infiltration Gallery
10	10	-	-	34.0	34.0	-	-	-	Tube Well
-	-	-	-	-	-	-	-	-	Other Facilities
<b>7</b>	<b>7</b>	<b>-</b>	<b>-</b>	<b>63.0</b>	<b>21.0</b>	<b>-</b>	<b>42.0</b>	<b>-</b>	<b>Yösu-shi</b>
-	-	-	-	-	-	-	-	-	Reservoir
-	-	-	-	-	-	-	-	-	Pumping Station
-	-	-	-	-	-	-	-	-	Pumping & Drainage Station
-	-	-	-	-	-	-	-	-	Drainage Station
-	-	-	-	-	-	-	-	-	Weir
-	-	-	-	-	-	-	-	-	Infiltration Gallery
7	7	-	-	21.0	21.0	-	-	-	Tube Well
-	-	-	-	42.0	-	-	42.0	-	Other Facilities
<b>300</b>	<b>274</b>	<b>26</b>	<b>-</b>	<b>4,332.8</b>	<b>2,649.1</b>	<b>94.8</b>	<b>1,588.9</b>	<b>98.2</b>	<b>Sunch'ön-shi</b>
48	48	-	-	727.3	687.3	40.0	-	-	Reservoir
14	13	1	-	309.4	288.4	21.0	-	3.0	Pumping Station
-	-	-	-	-	-	-	-	-	Pumping & Drainage Station
-	-	-	-	-	-	-	-	-	Drainage Station
86	85	1	-	1,331.5	1,303.3	28.2	-	4.0	Weir
22	12	10	-	41.7	36.1	5.6	-	49.2	Infiltration Gallery
130	116	14	-	334.0	334.0	-	-	42.0	Tube Well
-	-	-	-	1,588.9	-	-	1,588.9	-	Other Facilities





# 답 면 적 현 황(계속)

by Irrigation Facilities(Cont'd)

Area : ha

답 면 적 Paddy Field Area	수리답율 (%) Percentage of Irrigated Paddy Field	한 발 빈 도 별 관 개 면 적 Irrigated Area by Frequency of Drought						Administrative Division  Irrigation Facilities
		계 Total	평 년 Normal Years	3 년 3 Years	5 년 5 Years	7 년 7 Years	10년이상 Over 10Years	
<b>219,078.0</b>	<b>69.8</b>	<b>152,968.7</b>	<b>54,085.4</b>	<b>18,400.9</b>	<b>9,521.3</b>	<b>2,603.2</b>	<b>68,357.9</b>	<b>Chöllanam-do</b>
-	-	104,347.2	36,394.8	13,861.8	7,734.6	2,052.9	44,303.1	Reservoir
-	-	16,690.9	1,602.1	1,057.0	76.0	128.6	13,827.2	Pumping Station
-	-	-	-	-	-	-	-	Pumping & Drainage Station
-	-	139.0	139.0	-	-	-	-	Drainage Station
-	-	9,267.0	2,954.6	1,747.8	247.0	133.5	4,184.1	Weir
-	-	1,824.2	237.4	215.5	34.5	61.8	1,275.0	Infiltration Gallery
-	-	7,179.5	412.3	821.9	1,296.7	19.7	4,628.9	Tube Well
-	-	13,520.9	12,345.2	696.9	132.5	206.7	139.6	Other Facilities
<b>441.0</b>	<b>52.4</b>	<b>231.2</b>	<b>135.6</b>	<b>29.0</b>	<b>28.0</b>	<b>15.1</b>	<b>23.5</b>	<b>Mokp'o-shi</b>
-	-	197.2	135.6	29.0	-	9.1	23.5	Reservoir
-	-	-	-	-	-	-	-	Pumping Station
-	-	-	-	-	-	-	-	Pumping & Drainage Station
-	-	-	-	-	-	-	-	Drainage Station
-	-	-	-	-	-	-	-	Weir
-	-	-	-	-	-	-	-	Infiltration Gallery
-	-	34.0	-	-	28.0	6.0	-	Tube Well
-	-	-	-	-	-	-	-	Other Facilities
<b>161.0</b>	<b>39.1</b>	<b>63.0</b>	<b>42.0</b>	-	<b>21.0</b>	-	-	<b>Yösu-shi</b>
-	-	-	-	-	-	-	-	Reservoir
-	-	-	-	-	-	-	-	Pumping Station
-	-	-	-	-	-	-	-	Pumping & Drainage Station
-	-	-	-	-	-	-	-	Drainage Station
-	-	-	-	-	-	-	-	Weir
-	-	-	-	-	-	-	-	Infiltration Gallery
-	-	21.0	-	-	21.0	-	-	Tube Well
-	-	42.0	42.0	-	-	-	-	Other Facilities
<b>10,628.0</b>	<b>65.5</b>	<b>6,969.7</b>	<b>2,782.5</b>	<b>157.4</b>	<b>345.7</b>	<b>11.7</b>	<b>3,672.4</b>	<b>Sunch'ön-shi</b>
-	-	2,476.8	944.2	25.1	330.9	11.7	1,164.9	Reservoir
-	-	960.2	33.9	-	-	-	926.3	Pumping Station
-	-	-	-	-	-	-	-	Pumping & Drainage Station
-	-	-	-	-	-	-	-	Drainage Station
-	-	1,568.1	254.4	68.4	12.8	-	1,232.5	Weir
-	-	41.7	25.0	-	2.0	-	14.7	Infiltration Gallery
-	-	334.0	-	-	-	-	334.0	Tube Well
-	-	1,588.9	1,525.0	63.9	-	-	-	Other Facilities

## 4. 수 리 시 설 별 Paddy Field Area

면적 : 헤타아르

시군 및 시설별	합 계 Total								
	수 원 공 수 No. of Facilities				수 리 담 면 적 Irrigated Paddy Field Area				보조수원공 수혜면적 Irrigated by Supple- mentary Facilities
	계 Total	주 Main	보 조 Supple- mentary	부 속 Auxiliary	계 Total	구 역 내 On Project Area	구 역 외 Out of Project Area	기 타 Others	
<b>나 주 시</b>	<b>565</b>	<b>263</b>	<b>245</b>	<b>57</b>	<b>15,689.0</b>	<b>15,531.1</b>	<b>157.9</b>	—	<b>8,680.2</b>
저 수 지	234	85	143	6	12,848.3	12,774.9	73.4	—	3,531.5
양 수 장	87	27	37	23	1,501.4	1,418.8	82.6	—	3,145.4
양 배 수 장	—	—	—	—	—	—	—	—	—
배 수 장	9	—	7	2	—	—	—	—	905.1
보	112	29	57	26	919.0	917.1	1.9	—	1,083.0
집 수 암 거	8	7	1	—	71.7	71.7	—	—	15.2
관 정	115	115	—	—	348.6	348.6	—	—	—
기 타 시 설	—	—	—	—	—	—	—	—	—
<b>여 천 시</b>	<b>53</b>	<b>46</b>	<b>7</b>	—	<b>482.9</b>	<b>482.9</b>	—	—	<b>28.5</b>
저 수 지	22	19	3	—	348.0	348.0	—	—	9.5
양 수 장	2	2	—	—	17.0	17.0	—	—	—
양 배 수 장	—	—	—	—	—	—	—	—	—
배 수 장	—	—	—	—	—	—	—	—	—
보	11	8	3	—	35.0	35.0	—	—	7.0
집 수 암 거	4	3	1	—	29.9	29.9	—	—	12.0
관 정	14	14	—	—	53.0	53.0	—	—	—
기 타 시 설	—	—	—	—	—	—	—	—	—
<b>광 양 시</b>	<b>196</b>	<b>159</b>	<b>37</b>	—	<b>4,189.4</b>	<b>2,345.9</b>	<b>232.6</b>	<b>1,610.9</b>	<b>177.9</b>
저 수 지	41	41	—	—	1,528.5	1,477.8	50.7	—	—
양 수 장	2	1	1	—	10.0	10.0	—	—	23.0
양 배 수 장	—	—	—	—	—	—	—	—	—
배 수 장	2	—	2	—	—	—	—	—	37.9
보	82	81	1	—	898.6	716.7	181.9	—	27.8
집 수 암 거	6	3	3	—	47.0	47.0	—	—	1.4
관 정	63	33	30	—	94.4	94.4	—	—	87.8
기 타 시 설	—	—	—	—	1,610.9	—	—	1,610.9	—
<b>담 양 군</b>	<b>365</b>	<b>205</b>	<b>109</b>	<b>51</b>	<b>7,728.9</b>	<b>7,586.1</b>	<b>3.8</b>	<b>139.0</b>	<b>3,317.1</b>
저 수 지	116	78	38	—	7,079.3	7,077.6	1.7	—	1,020.2
양 수 장	39	2	36	1	14.7	14.7	—	—	1,066.9
양 배 수 장	—	—	—	—	—	—	—	—	—
배 수 장	—	—	—	—	—	—	—	—	—
보	92	17	27	48	81.0	78.9	2.1	—	1,210.7
집 수 암 거	17	12	3	2	122.5	122.5	—	—	9.0
관 정	101	96	5	—	292.4	292.4	—	—	10.3
기 타 시 설	—	—	—	—	139.0	—	—	139.0	—

# 답 면 적 현 황(계속)

## by Irrigation Facilities(Cont'd)

Area : ha

시 군 관 할 시 설 Facilities Operated by Shi and Gun									Administrative Division
수 원 공 수 No. of Facilities				수 리 답 면 적 Irrigated Paddy Field Area				보조수원공 수해면적 Irrigated by Supplementary Facilities	
계 Total	주 Main	보 조 Supplementary	부 속 Auxiliary	계 Total	구 역 내 On Project Area	구 역 외 Out of Project Area	기 타 Others		
<b>270</b>	<b>235</b>	<b>33</b>	<b>2</b>	<b>2,555.4</b>	<b>2,432.9</b>	<b>122.5</b>	<b>-</b>	<b>171.5</b>	<b>Naju-shi</b>
67	63	4	-	1,116.0	1,059.5	56.5	-	9.8	Reservoir
25	24	-	1	557.6	491.6	66.0	-	-	Pumping Station
-	-	-	-	-	-	-	-	-	Pumping & Drainage Station
1	-	-	1	-	-	-	-	-	Drainage Station
55	26	29	-	461.5	461.5	-	-	161.7	Weir
7	7	-	-	71.7	71.7	-	-	-	Infiltration Gallery
115	115	-	-	348.6	348.6	-	-	-	Tube Well
-	-	-	-	-	-	-	-	-	Other Facilities
<b>41</b>	<b>41</b>	<b>-</b>	<b>-</b>	<b>272.9</b>	<b>272.9</b>	<b>-</b>	<b>-</b>	<b>-</b>	<b>Yöch'ön-shi</b>
14	14	-	-	138.0	138.0	-	-	-	Reservoir
2	2	-	-	17.0	17.0	-	-	-	Pumping Station
-	-	-	-	-	-	-	-	-	Pumping & Drainage Station
-	-	-	-	-	-	-	-	-	Drainage Station
8	8	-	-	35.0	35.0	-	-	-	Weir
3	3	-	-	29.9	29.9	-	-	-	Infiltration Gallery
14	14	-	-	53.0	53.0	-	-	-	Tube Well
-	-	-	-	-	-	-	-	-	Other Facilities
<b>182</b>	<b>149</b>	<b>33</b>	<b>-</b>	<b>3,065.5</b>	<b>1,237.1</b>	<b>217.5</b>	<b>1,610.9</b>	<b>107.2</b>	<b>Kwang-yang-shi</b>
31	31	-	-	404.6	369.0	35.6	-	-	Reservoir
2	1	1	-	10.0	10.0	-	-	23.0	Pumping Station
-	-	-	-	-	-	-	-	-	Pumping & Drainage Station
-	-	-	-	-	-	-	-	-	Drainage Station
81	81	-	-	898.6	716.7	181.9	-	-	Weir
6	3	3	-	47.0	47.0	-	-	1.4	Infiltration Gallery
62	33	29	-	94.4	94.4	-	-	82.8	Tube Well
-	-	-	-	1,610.9	-	-	1,610.9	-	Other Facilities
<b>205</b>	<b>196</b>	<b>9</b>	<b>-</b>	<b>1,811.5</b>	<b>1,670.3</b>	<b>2.2</b>	<b>139.0</b>	<b>21.3</b>	<b>Tamyang-gun</b>
69	69	-	-	1,161.9	1,161.8	0.1	-	-	Reservoir
2	2	-	-	14.7	14.7	-	-	-	Pumping Station
-	-	-	-	-	-	-	-	-	Pumping & Drainage Station
-	-	-	-	-	-	-	-	-	Drainage Station
18	17	1	-	81.0	78.9	2.1	-	2.0	Weir
15	12	3	-	122.5	122.5	-	-	9.0	Infiltration Gallery
101	96	5	-	292.4	292.4	-	-	10.3	Tube Well
-	-	-	-	139.0	-	-	139.0	-	Other Facilities



답 면 적 현 황(계속)

by Irrigation Facilities(Cont'd)

Area : ha

답 면 적 Paddy Field Area	수리답율 (%) Percentage of Irrigated Paddy Field	한 발 빈 도 별 관 개 면 적 Irrigated Area by Frequency of Drought						Administrative Division  Irrigation Facilities
		계 Total	평 년 Normal Years	3 년 3 Years	5 년 5 Years	7 년 7 Years	10년이상 Over 10Years	
<b>17,106.0</b>	<b>91.7</b>	<b>15,689.0</b>	<b>3,074.6</b>	<b>738.2</b>	—	<b>5.8</b>	<b>11,870.4</b>	<b>Naju-shi</b>
—	—	12,848.3	2,937.0	183.8	—	5.8	9,721.7	Reservoir
—	—	1,501.4	137.6	96.9	—	—	1,266.9	Pumping Station
—	—	—	—	—	—	—	—	Pumping & Drainage Station
—	—	—	—	—	—	—	—	Drainage Station
—	—	919.0	—	457.5	—	—	461.5	Weir
—	—	71.7	—	—	—	—	71.7	Infiltration Gallery
—	—	348.6	—	—	—	—	348.6	Tube Well
—	—	—	—	—	—	—	—	Other Facilities
<b>871.0</b>	<b>55.4</b>	<b>482.9</b>	<b>312.3</b>	—	<b>4.5</b>	<b>1.7</b>	<b>164.4</b>	<b>Yöch'on-shi</b>
—	—	348.0	312.3	—	4.5	1.7	29.5	Reservoir
—	—	17.0	—	—	—	—	17.0	Pumping Station
—	—	—	—	—	—	—	—	Pumping & Drainage Station
—	—	—	—	—	—	—	—	Drainage Station
—	—	35.0	—	—	—	—	35.0	Weir
—	—	29.9	—	—	—	—	29.9	Infiltration Gallery
—	—	53.0	—	—	—	—	53.0	Tube Well
—	—	—	—	—	—	—	—	Other Facilities
<b>5,164.0</b>	<b>81.1</b>	<b>4,189.4</b>	<b>2,550.6</b>	<b>88.1</b>	<b>519.7</b>	<b>92.4</b>	<b>938.6</b>	<b>Kwang-yang-shi</b>
—	—	1,528.5	348.4	26.4	424.5	24.5	704.7	Reservoir
—	—	10.0	—	—	—	—	10.0	Pumping Station
—	—	—	—	—	—	—	—	Pumping & Drainage Station
—	—	—	—	—	—	—	—	Drainage Station
—	—	898.6	591.3	61.7	95.2	67.9	82.5	Weir
—	—	47.0	—	—	—	—	47.0	Infiltration Gallery
—	—	94.4	—	—	—	—	94.4	Tube Well
—	—	1,610.9	1,610.9	—	—	—	—	Other Facilities
<b>8,902.0</b>	<b>86.8</b>	<b>7,728.9</b>	<b>2,112.4</b>	<b>238.8</b>	<b>313.1</b>	<b>35.0</b>	<b>5,029.6</b>	<b>Tamyang-gun</b>
—	—	7,079.3	1,908.6	238.8	84.0	35.0	4,812.9	Reservoir
—	—	14.7	—	—	14.7	—	—	Pumping Station
—	—	—	—	—	—	—	—	Pumping & Drainage Station
—	—	—	—	—	—	—	—	Drainage Station
—	—	81.0	10.8	—	—	—	70.2	Weir
—	—	122.5	—	—	3.0	—	119.5	Infiltration Gallery
—	—	292.4	54.0	—	211.4	—	27.0	Tube Well
—	—	139.0	139.0	—	—	—	—	Other Facilities

## 4. 수 리 시 설 별 Paddy Field Area

면적 : 헤타아르

시군 및 시설별	합 계 Total								
	수 원 공 수 No. of Facilities				수 리 답 면 적 Irrigated Paddy Field Area				보조수원공 수혜면적 Irrigated by Supple- mentary Facilities
	계 Total	주 Main	보 조 Supple- mentary	부 속 Auxiliary	계 Total	구 역 내 On Project Area	구 역 외 Out of Project Area	기 타 Others	
<b>곡 성 군</b>	<b>350</b>	<b>305</b>	<b>23</b>	<b>22</b>	<b>5,106.8</b>	<b>4,343.2</b>	<b>7.7</b>	<b>755.9</b>	<b>405.1</b>
저 수 지	121	117	4	—	2,679.8	2,672.1	7.7	—	27.7
양 수 장	49	35	13	1	905.6	905.6	—	—	315.5
양 배 수 장	—	—	—	—	—	—	—	—	—
배 수 장	—	—	—	—	—	—	—	—	—
보	71	46	5	20	399.6	399.6	—	—	37.9
집 수 암 거	15	14	1	—	93.1	93.1	—	—	24.0
관 정	94	93	—	1	272.8	272.8	—	—	—
기 타 시 설	—	—	—	—	755.9	—	—	755.9	—
<b>구 례 군</b>	<b>204</b>	<b>106</b>	<b>84</b>	<b>14</b>	<b>3,666.2</b>	<b>3,037.8</b>	<b>—</b>	<b>628.4</b>	<b>872.4</b>
저 수 지	55	40	15	—	2,519.3	2,519.3	—	—	267.3
양 수 장	14	12	2	—	246.3	246.3	—	—	120.5
양 배 수 장	—	—	—	—	—	—	—	—	—
배 수 장	—	—	—	—	—	—	—	—	—
보	46	21	11	14	163.8	163.8	—	—	297.8
집 수 암 거	7	4	3	—	22.4	22.4	—	—	30.6
관 정	82	29	53	—	86.0	86.0	—	—	156.2
기 타 시 설	—	—	—	—	628.4	—	—	628.4	—
<b>여 천 군</b>	<b>163</b>	<b>119</b>	<b>15</b>	<b>29</b>	<b>2,295.9</b>	<b>1,641.4</b>	<b>—</b>	<b>654.5</b>	<b>116.0</b>
저 수 지	51	51	—	—	1,432.1	1,432.1	—	—	—
양 수 장	22	—	—	22	—	—	—	—	—
양 배 수 장	—	—	—	—	—	—	—	—	—
배 수 장	—	—	—	—	—	—	—	—	—
보	12	—	5	7	—	—	—	—	77.0
집 수 암 거	1	—	1	—	—	—	—	—	15.0
관 정	77	68	9	—	209.3	209.3	—	—	24.0
기 타 시 설	—	—	—	—	654.5	—	—	654.5	—
<b>고 흥 군</b>	<b>605</b>	<b>513</b>	<b>70</b>	<b>22</b>	<b>10,363.7</b>	<b>10,024.5</b>	<b>—</b>	<b>339.2</b>	<b>900.2</b>
저 수 지	272	270	2	—	8,863.4	8,863.4	—	—	24.1
양 수 장	16	3	8	5	229.0	229.0	—	—	650.7
양 배 수 장	—	—	—	—	—	—	—	—	—
배 수 장	—	—	—	—	—	—	—	—	—
보	60	36	8	16	240.7	240.7	—	—	67.3
집 수 암 거	67	39	27	1	198.4	198.4	—	—	81.1
관 정	190	165	25	—	493.0	493.0	—	—	77.0
기 타 시 설	—	—	—	—	339.2	—	—	339.2	—

# 답 면 적 현 황(계속)

## by Irrigation Facilities(Cont'd)

Area : ha

시 군 관 합 시 설 Facilities Operated by Shi and Gun									Administrative Division
수 원 공 수 No. of Facilities				수 리 답 면 적 Irrigated Paddy Field Area				보조수원공 수혜면적 Irrigated by Supplementary Facilities	
계 Total	주 Main	보 조 Supplementary	부 속 Auxiliary	계 Total	구 역 내 On Project Area	구 역 외 Out of Project Area	기 타 Others		
<b>268</b>	<b>260</b>	<b>8</b>	—	<b>2,861.6</b>	<b>2,105.7</b>	—	<b>755.9</b>	<b>73.6</b>	<b>Koksŏng-gun</b>
86	82	4	—	794.1	794.1	—	—	27.7	Reservoir
30	26	4	—	552.1	552.1	—	—	45.9	Pumping Station
—	—	—	—	—	—	—	—	—	Pumping & Drainage Station
—	—	—	—	—	—	—	—	—	Drainage Station
46	46	—	—	399.6	399.6	—	—	—	Weir
13	13	—	—	87.1	87.1	—	—	—	Infiltration Gallery
93	93	—	—	272.8	272.8	—	—	—	Tube Well
—	—	—	—	755.9	—	—	755.9	—	Other Facilities
<b>97</b>	<b>56</b>	<b>41</b>	—	<b>994.4</b>	<b>368.0</b>	—	<b>628.4</b>	<b>123.0</b>	<b>Kurye-gun</b>
10	10	—	—	173.8	173.8	—	—	—	Reservoir
1	1	—	—	7.2	7.2	—	—	—	Pumping Station
—	—	—	—	—	—	—	—	—	Pumping & Drainage Station
—	—	—	—	—	—	—	—	—	Drainage Station
15	15	—	—	92.0	92.0	—	—	—	Weir
1	1	—	—	7.0	7.0	—	—	—	Infiltration Gallery
70	29	41	—	86.0	86.0	—	—	123.0	Tube Well
—	—	—	—	628.4	—	—	628.4	—	Other Facilities
<b>137</b>	<b>108</b>	<b>8</b>	<b>21</b>	<b>1,400.0</b>	<b>745.5</b>	—	<b>654.5</b>	<b>21.0</b>	<b>Yŏch'ŏn-gun</b>
40	40	—	—	536.2	536.2	—	—	—	Reservoir
21	—	—	21	—	—	—	—	—	Pumping Station
—	—	—	—	—	—	—	—	—	Pumping & Drainage Station
—	—	—	—	—	—	—	—	—	Drainage Station
—	—	—	—	—	—	—	—	—	Weir
—	—	—	—	—	—	—	—	—	Infiltration Gallery
76	68	8	—	209.3	209.3	—	—	21.0	Tube Well
—	—	—	—	654.5	—	—	654.5	—	Other Facilities
<b>541</b>	<b>475</b>	<b>63</b>	<b>3</b>	<b>6,483.5</b>	<b>6,144.3</b>	—	<b>339.2</b>	<b>312.6</b>	<b>Kohŭng-gun</b>
232	232	—	—	4,983.2	4,983.2	—	—	—	Reservoir
10	3	4	3	229.0	229.0	—	—	92.2	Pumping Station
—	—	—	—	—	—	—	—	—	Pumping & Drainage Station
—	—	—	—	—	—	—	—	—	Drainage Station
44	36	8	—	240.7	240.7	—	—	67.3	Weir
66	39	27	—	198.4	198.4	—	—	81.1	Infiltration Gallery
189	165	24	—	493.0	493.0	—	—	72.0	Tube Well
—	—	—	—	339.2	—	—	339.2	—	Other Facilities





# 답 면 적 현 황(계속)

by Irrigation Facilities(Cont'd)

Area : ha

답 면 적 Paddy Field Area	수리답율 (%) Percentage of Irrigated Paddy Field	한 발 빈 도 별 관 개 면 적 Irrigated Area by Frequency of Drought						Administrative Division  Irrigation Facilities
		계 Total	평 년 Normal Years	3 년 3 Years	5 년 5 Years	7 년 7 Years	10년이상 Over 10Years	
<b>6,714.0</b>	<b>76.0</b>	<b>5,106.8</b>	<b>3,124.0</b>	<b>317.8</b>	—	<b>102.0</b>	<b>1,563.0</b>	<b>Koksŏng-gun</b>
—	—	2,679.8	2,430.8	71.2	—	52.1	125.7	Reservoir
—	—	905.6	—	221.3	—	49.9	634.4	Pumping Station
—	—	—	—	—	—	—	—	Pumping & Drainage Station
—	—	—	—	—	—	—	—	Drainage Station
—	—	399.6	—	25.3	—	—	374.3	Weir
—	—	93.1	14.4	—	—	—	78.7	Infiltration Gallery
—	—	272.8	—	—	—	—	272.8	Tube Well
—	—	755.9	678.8	—	—	—	77.1	Other Facilities
<b>4,332.0</b>	<b>84.6</b>	<b>3,666.2</b>	<b>1,514.2</b>	<b>66.1</b>	—	<b>46.3</b>	<b>2,039.6</b>	<b>Kurye-gun</b>
—	—	2,519.3	877.7	51.7	—	—	1,589.9	Reservoir
—	—	246.3	46.0	—	—	46.3	154.0	Pumping Station
—	—	—	—	—	—	—	—	Pumping & Drainage Station
—	—	—	—	—	—	—	—	Drainage Station
—	—	163.8	5.6	14.4	—	—	143.8	Weir
—	—	22.4	—	—	—	—	22.4	Infiltration Gallery
—	—	86.0	17.0	—	—	—	69.0	Tube Well
—	—	628.4	567.9	—	—	—	60.5	Other Facilities
<b>3,149.0</b>	<b>72.9</b>	<b>2,295.9</b>	<b>1,785.7</b>	—	<b>10.1</b>	<b>20.5</b>	<b>499.6</b>	<b>Yŏch'ŏn-gun</b>
—	—	1,432.1	1,111.2	—	10.1	20.5	290.3	Reservoir
—	—	—	—	—	—	—	—	Pumping Station
—	—	—	—	—	—	—	—	Pumping & Drainage Station
—	—	—	—	—	—	—	—	Drainage Station
—	—	—	—	—	—	—	—	Weir
—	—	—	—	—	—	—	—	Infiltration Gallery
—	—	209.3	—	—	—	—	209.3	Tube Well
—	—	654.5	654.5	—	—	—	—	Other Facilities
<b>14,573.0</b>	<b>71.1</b>	<b>10,363.7</b>	<b>3,253.9</b>	<b>762.3</b>	<b>1,156.1</b>	<b>948.6</b>	<b>4,242.8</b>	<b>Kohŭng-gun</b>
—	—	8,863.4	2,949.0	738.3	934.1	658.4	3,583.6	Reservoir
—	—	229.0	10.0	10.0	—	—	209.0	Pumping Station
—	—	—	—	—	—	—	—	Pumping & Drainage Station
—	—	—	—	—	—	—	—	Drainage Station
—	—	240.7	83.6	—	76.0	46.2	34.9	Weir
—	—	198.4	109.3	14.0	13.5	37.3	24.3	Infiltration Gallery
—	—	493.0	102.0	—	—	—	391.0	Tube Well
—	—	339.2	—	—	132.5	206.7	—	Other Facilities



# 답 면 적 현 황(계속)

by Irrigation Facilities(Cont'd)

Area : ha

시 군 관 할 시 설 Facilities Operated by Shi and Gun									Administrative Division
수 원 공 수 No. of Facilities				수 리 답 면 적 Irrigated Paddy Field Area				보조수원공 수해면적 Irrigated by Supplementary Facilities	
계 Total	주 Main	보 조 Supplementary	부 속 Auxiliary	계 Total	구 역 내 On Project Area	구 역 외 Out of Project Area	기 타 Others		
<b>326</b>	<b>235</b>	<b>90</b>	<b>1</b>	<b>5,143.1</b>	<b>2,788.5</b>	<b>4.3</b>	<b>2,350.3</b>	<b>389.1</b>	<b>Posŏng-gun</b>
103	103	-	-	1,994.1	1,989.8	4.3	-	-	Reservoir
15	5	9	1	101.0	101.0	-	-	125.7	Pumping Station
-	-	-	-	-	-	-	-	-	Pumping & Drainage Station
-	-	-	-	-	-	-	-	-	Drainage Station
49	23	26	-	371.6	371.6	-	-	121.6	Weir
2	2	-	-	23.6	23.6	-	-	-	Infiltration Gallery
157	102	55	-	302.5	302.5	-	-	141.8	Tube Well
-	-	-	-	2,350.3	-	-	2,350.3	-	Other Facilities
<b>454</b>	<b>339</b>	<b>113</b>	<b>2</b>	<b>2,265.5</b>	<b>2,069.5</b>	<b>-</b>	<b>196.0</b>	<b>166.9</b>	<b>Hwasun-gun</b>
118	116	2	-	1,070.6	1,070.6	-	-	11.6	Reservoir
3	2	-	1	42.0	42.0	-	-	-	Pumping Station
1	-	-	1	-	-	-	-	-	Pumping & Drainage Station
-	-	-	-	-	-	-	-	-	Drainage Station
158	72	86	-	360.0	360.0	-	-	57.9	Weir
32	9	23	-	154.9	154.9	-	-	84.4	Infiltration Gallery
142	140	2	-	442.0	442.0	-	-	13.0	Tube Well
-	-	-	-	196.0	-	-	196.0	-	Other Facilities
<b>440</b>	<b>318</b>	<b>96</b>	<b>26</b>	<b>4,516.1</b>	<b>3,740.4</b>	<b>82.9</b>	<b>692.8</b>	<b>430.8</b>	<b>Changhŭng-gun</b>
92	92	-	-	1,672.9	1,599.9	73.0	-	-	Reservoir
16	6	6	4	130.1	130.1	-	-	38.0	Pumping Station
-	-	-	-	-	-	-	-	-	Pumping & Drainage Station
-	-	-	-	-	-	-	-	-	Drainage Station
128	95	21	12	1,577.9	1,568.0	9.9	-	117.6	Weir
41	7	24	10	54.0	54.0	-	-	138.1	Infiltration Gallery
163	118	45	-	388.4	388.4	-	-	137.1	Tube Well
-	-	-	-	692.8	-	-	692.8	-	Other Facilities
<b>319</b>	<b>294</b>	<b>7</b>	<b>18</b>	<b>3,686.0</b>	<b>3,676.0</b>	<b>10.0</b>	<b>-</b>	<b>48.9</b>	<b>Kangjin-gun</b>
104	102	2	-	2,328.1	2,318.1	10.0	-	28.3	Reservoir
18	6	-	12	146.1	146.1	-	-	-	Pumping Station
-	-	-	-	-	-	-	-	-	Pumping & Drainage Station
-	-	-	-	-	-	-	-	-	Drainage Station
33	26	1	6	497.3	497.3	-	-	10.0	Weir
24	23	1	-	316.6	316.6	-	-	3.6	Infiltration Gallery
140	137	3	-	397.9	397.9	-	-	7.0	Tube Well
-	-	-	-	-	-	-	-	-	Other Facilities



# 답 면 적 현 황(계속)

by Irrigation Facilities(Cont'd)

Area : ha

답 면 적	수리답율 (%)	한 발 빈 도 별 관 개 면 적						Administrative Division
		Irrigated Area by Frequency of Drought						
Paddy Field Area	Percentage of Irrigated Paddy Field	계 Total	평 년 Normal Years	3 년 3 Years	5 년 5 Years	7 년 7 Years	10년이상 Over 10Years	Irrigation Facilities
<b>11,812.0</b>	<b>76.5</b>	<b>9,040.9</b>	<b>6,522.1</b>	<b>392.5</b>	<b>65.8</b>	—	<b>2,060.5</b>	<b>Posŏng-gun</b>
—	—	5,891.9	3,874.9	391.2	65.8	—	1,560.0	Reservoir
—	—	101.0	35.0	—	—	—	66.0	Pumping Station
—	—	—	—	—	—	—	—	Pumping & Drainage Station
—	—	—	—	—	—	—	—	Drainage Station
—	—	371.6	232.7	1.3	—	—	137.6	Weir
—	—	23.6	9.6	—	—	—	14.0	Infiltration Gallery
—	—	302.5	19.6	—	—	—	282.9	Tube Well
—	—	2,350.3	2,350.3	—	—	—	—	Other Facilities
<b>8,089.0</b>	<b>66.0</b>	<b>5,339.4</b>	<b>4,121.3</b>	<b>79.1</b>	<b>94.6</b>	<b>37.3</b>	<b>1,007.1</b>	<b>Hwasun-gun</b>
—	—	4,144.5	3,627.2	60.6	44.6	37.3	374.8	Reservoir
—	—	42.0	—	—	—	—	42.0	Pumping Station
—	—	—	—	—	—	—	—	Pumping & Drainage Station
—	—	—	—	—	—	—	—	Drainage Station
—	—	360.0	273.1	18.5	2.0	—	66.4	Weir
—	—	154.9	—	—	—	—	154.9	Infiltration Gallery
—	—	442.0	27.0	—	48.0	—	367.0	Tube Well
—	—	196.0	194.0	—	—	—	2.0	Other Facilities
<b>11,073.0</b>	<b>72.2</b>	<b>8,000.1</b>	<b>4,568.6</b>	<b>619.7</b>	<b>704.4</b>	<b>712.1</b>	<b>1,395.3</b>	<b>Changhŭng-gun</b>
—	—	4,663.6	2,403.3	51.1	698.4	696.2	814.6	Reservoir
—	—	474.1	409.3	15.0	—	—	49.8	Pumping Station
—	—	—	—	—	—	—	—	Pumping & Drainage Station
—	—	—	—	—	—	—	—	Drainage Station
—	—	1,727.2	982.6	349.8	6.0	10.9	377.9	Weir
—	—	54.0	3.0	25.0	—	5.0	21.0	Infiltration Gallery
—	—	388.4	77.6	178.8	—	—	132.0	Tube Well
—	—	692.8	692.8	—	—	—	—	Other Facilities
<b>11,120.0</b>	<b>71.1</b>	<b>7,906.5</b>	<b>2,797.2</b>	<b>1,315.9</b>	<b>1,039.1</b>	<b>117.7</b>	<b>2,636.6</b>	<b>Kangjin-gun</b>
—	—	5,966.6	2,411.2	651.6	1,039.1	117.7	1,747.0	Reservoir
—	—	383.3	35.6	119.0	—	—	228.7	Pumping Station
—	—	—	—	—	—	—	—	Pumping & Drainage Station
—	—	—	—	—	—	—	—	Drainage Station
—	—	842.1	347.8	122.4	—	—	371.9	Weir
—	—	316.6	—	28.0	—	—	288.6	Infiltration Gallery
—	—	397.9	2.6	394.9	—	—	0.4	Tube Well
—	—	—	—	—	—	—	—	Other Facilities

## 4. 수 리 시 설 별 Paddy Field Area

면적 : 헥타아르

시군 및 시설별	합 계 Total								
	수 원 공 수 No. of Facilities				수 리 답 면 적 Irrigated Paddy Field Area				보조수원공 수해면적 Irrigated by Supple- mentary Facilities
	계 Total	주 Main	보 조 Supple- mentary	부 속 Auxiliary	계 Total	구 역 내 On Project Area	구 역 외 Out of Project Area	기 타 Others	
<b>해 남 군</b>	<b>735</b>	<b>551</b>	<b>145</b>	<b>39</b>	<b>10,426.4</b>	<b>10,045.5</b>	<b>102.3</b>	<b>278.6</b>	<b>2,224.6</b>
저 수 지	368	344	23	1	9,019.0	8,937.8	81.2	-	386.7
양 수 장	49	7	24	18	190.1	169.0	21.1	-	586.3
양 배 수 장	-	-	-	-	-	-	-	-	-
배 수 장	-	-	-	-	-	-	-	-	-
보	110	47	50	13	318.4	318.4	-	-	995.1
집 수 암 거	29	17	5	7	98.3	98.3	-	-	99.0
관 정	179	136	43	-	522.0	522.0	-	-	157.5
기 타 시 설	-	-	-	-	278.6	-	-	278.6	-
<b>영 앞 군</b>	<b>492</b>	<b>256</b>	<b>190</b>	<b>46</b>	<b>13,224.4</b>	<b>11,900.6</b>	<b>1,316.5</b>	<b>7.3</b>	<b>3,538.6</b>
저 수 지	242	112	130	-	5,593.3	5,584.7	8.6	-	2,355.9
양 수 장	46	9	8	29	7,107.7	5,799.8	1,307.9	-	576.8
양 배 수 장	1	-	-	1	-	-	-	-	-
배 수 장	4	-	-	4	-	-	-	-	-
보	61	22	27	12	131.1	131.1	-	-	451.2
집 수 암 거	28	21	7	-	105.3	105.3	-	-	109.9
관 정	110	92	18	-	279.7	279.7	-	-	44.8
기 타 시 설	-	-	-	-	7.3	-	-	7.3	-
<b>무 안 군</b>	<b>440</b>	<b>373</b>	<b>45</b>	<b>22</b>	<b>7,132.7</b>	<b>5,559.4</b>	<b>491.3</b>	<b>1,082.0</b>	<b>1,413.3</b>
저 수 지	185	159	24	2	2,513.1	2,508.8	4.3	-	1,384.5
양 수 장	15	5	-	10	2,823.0	2,336.0	487.0	-	-
양 배 수 장	-	-	-	-	-	-	-	-	-
배 수 장	1	1	-	-	39.0	39.0	-	-	-
보	19	6	4	9	82.6	82.6	-	-	1.5
집 수 암 거	2	1	1	-	7.5	7.5	-	-	0.9
관 정	218	201	16	1	585.5	585.5	-	-	26.4
기 타 시 설	-	-	-	-	1,082.0	-	-	1,082.0	-
<b>합 평 군</b>	<b>472</b>	<b>302</b>	<b>158</b>	<b>12</b>	<b>8,392.1</b>	<b>7,552.6</b>	<b>250.0</b>	<b>589.5</b>	<b>3,104.1</b>
저 수 지	157	133	24	-	6,034.2	5,856.9	177.3	-	691.1
양 수 장	35	16	11	8	1,066.9	1,009.2	57.7	-	733.2
양 배 수 장	-	-	-	-	-	-	-	-	-
배 수 장	2	-	2	-	-	-	-	-	521.7
보	62	15	44	3	270.3	262.3	8.0	-	889.2
집 수 암 거	28	6	22	-	34.7	34.7	-	-	112.5
관 정	188	132	55	1	396.5	389.5	7.0	-	156.4
기 타 시 설	-	-	-	-	589.5	-	-	589.5	-

답 면 적 현 황(계속)

by Irrigation Facilities(Cont'd)

Area : ha

시 군 관 할 시 설 Facilities Operated by Shi and Gun									Administrative Division
수 원 공 수 No. of Facilities				수 리 답 면 적 Irrigated Paddy Field Area				보조수원공 수해면적 Irrigated by Supplementary Facilities	
계 Total	주 Main	보 조 Supplementary	부 속 Auxiliary	계 Total	구 역 내 On Project Area	구 역 외 Out of Project Area	기 타 Others		
<b>588</b>	<b>499</b>	<b>41</b>	<b>28</b>	<b>4,788.3</b>	<b>4,509.7</b>	-	<b>278.6</b>	<b>142.5</b>	<b>Haenam-gun</b>
293	293	-	-	3,402.0	3,402.0	-	-	-	Reservoir
14	6	-	8	169.0	169.0	-	-	-	Pumping Station
-	-	-	-	-	-	-	-	-	Pumping & Drainage Station
-	-	-	-	-	-	-	-	-	Drainage Station
61	47	1	13	318.4	318.4	-	-	5.0	Weir
25	17	1	7	98.3	98.3	-	-	1.0	Infiltration Gallery
175	136	39	-	522.0	522.0	-	-	136.5	Tube Well
-	-	-	-	278.6	-	-	278.6	-	Other Facilities
<b>280</b>	<b>240</b>	<b>7</b>	<b>13</b>	<b>2,030.2</b>	<b>2,022.9</b>	-	<b>7.3</b>	<b>85.3</b>	<b>Yŏng-am-gun</b>
102	100	2	-	1,420.5	1,420.5	-	-	8.2	Reservoir
15	5	2	8	86.3	86.3	-	-	15.6	Pumping Station
1	-	-	1	-	-	-	-	-	Pumping & Drainage Station
4	-	-	4	-	-	-	-	-	Drainage Station
24	22	2	-	131.1	131.1	-	-	59.4	Weir
22	21	1	-	105.3	105.3	-	-	2.1	Infiltration Gallery
92	92	-	-	279.7	279.7	-	-	-	Tube Well
-	-	-	-	7.3	-	-	7.3	-	Other Facilities
<b>367</b>	<b>342</b>	<b>21</b>	<b>4</b>	<b>3,983.5</b>	<b>2,877.2</b>	<b>4.3</b>	<b>1,082.0</b>	<b>28.8</b>	<b>Muan-gun</b>
131	131	-	-	1,861.9	1,857.6	4.3	-	-	Reservoir
6	2	-	4	305.0	305.0	-	-	-	Pumping Station
-	-	-	-	-	-	-	-	-	Pumping & Drainage Station
1	1	-	-	39.0	39.0	-	-	-	Drainage Station
10	6	4	-	82.6	82.6	-	-	1.5	Weir
2	1	1	-	7.5	7.5	-	-	0.9	Infiltration Gallery
217	201	16	-	585.5	585.5	-	-	26.4	Tube Well
-	-	-	-	1,082.0	-	-	1,082.0	-	Other Facilities
<b>395</b>	<b>289</b>	<b>99</b>	<b>7</b>	<b>3,757.8</b>	<b>2,935.3</b>	<b>233.0</b>	<b>589.5</b>	<b>342.1</b>	<b>Hamp'yŏng-gun</b>
121	121	-	-	1,825.5	1,665.2	160.3	-	-	Reservoir
19	15	-	4	641.3	583.6	57.7	-	-	Pumping Station
-	-	-	-	-	-	-	-	-	Pumping & Drainage Station
-	-	-	-	-	-	-	-	-	Drainage Station
41	15	23	3	270.3	262.3	8.0	-	76.2	Weir
28	6	22	-	34.7	34.7	-	-	112.5	Infiltration Gallery
186	132	54	-	396.5	389.5	7.0	-	153.4	Tube Well
-	-	-	-	589.5	-	-	589.5	-	Other Facilities





# 답 면 적 현 황(계속)

by Irrigation Facilities(Cont'd)

Area : ha

답 면 적 Paddy Field Area	수리답율 (%) Percentage of Irrigated Paddy Field	한 발 빈 도 별 관 개 면 적 Irrigated Area by Frequency of Drought						Administrative Division  Irrigation Facilities
		계 Total	평 년 Normal Years	3 년 3 Years	5 년 5 Years	7 년 7 Years	10년이상 Over 10Years	
<b>24,050.0</b>	<b>43.3</b>	<b>10,426.4</b>	<b>3,558.9</b>	<b>4,564.8</b>	<b>859.1</b>	<b>99.1</b>	<b>1,344.5</b>	<b>Haenam-gun</b>
-	-	9,019.0	3,043.9	4,160.9	576.1	99.1	1,139.0	Reservoir
-	-	190.1	60.0	109.0	-	-	21.1	Pumping Station
-	-	-	-	-	-	-	-	Pumping & Drainage Station
-	-	-	-	-	-	-	-	Drainage Station
-	-	318.4	68.8	79.7	40.0	-	129.9	Weir
-	-	98.3	39.6	7.2	-	-	51.5	Infiltration Gallery
-	-	522.0	68.0	208.0	243.0	-	3.0	Tube Well
-	-	278.6	278.6	-	-	-	-	Other Facilities
<b>17,857.0</b>	<b>74.0</b>	<b>13,224.4</b>	<b>957.9</b>	<b>1,139.7</b>	<b>991.4</b>	<b>20.0</b>	<b>10,115.4</b>	<b>Yŏng-am-gun</b>
-	-	5,593.3	848.3	1,051.3	658.1	7.0	3,028.6	Reservoir
-	-	7,107.7	5.0	-	61.3	-	7,041.4	Pumping Station
-	-	-	-	-	-	-	-	Pumping & Drainage Station
-	-	-	-	-	-	-	-	Drainage Station
-	-	131.1	59.6	44.2	15.0	5.6	6.7	Weir
-	-	105.3	36.5	44.2	14.0	7.4	3.2	Infiltration Gallery
-	-	279.7	1.2	-	243.0	-	35.5	Tube Well
-	-	7.3	7.3	-	-	-	-	Other Facilities
<b>10,682.0</b>	<b>66.7</b>	<b>7,132.7</b>	<b>2,721.3</b>	<b>762.6</b>	<b>-</b>	<b>11.8</b>	<b>3,637.0</b>	<b>Muan-gun</b>
-	-	2,513.1	1,506.7	179.2	-	11.8	815.4	Reservoir
-	-	2,823.0	652.3	-	-	-	2,170.7	Pumping Station
-	-	-	-	-	-	-	-	Pumping & Drainage Station
-	-	39.0	39.0	-	-	-	-	Drainage Station
-	-	82.6	21.3	1.4	-	-	59.9	Weir
-	-	7.5	-	-	-	-	7.5	Infiltration Gallery
-	-	585.5	2.0	-	-	-	583.5	Tube Well
-	-	1,082.0	500.0	582.0	-	-	-	Other Facilities
<b>10,207.0</b>	<b>82.2</b>	<b>8,392.1</b>	<b>2,219.2</b>	<b>796.7</b>	<b>-</b>	<b>12.0</b>	<b>5,364.2</b>	<b>Hamp'yŏng-gun</b>
-	-	6,034.2	1,613.1	154.5	-	12.0	4,254.6	Reservoir
-	-	1,066.9	67.6	382.2	-	-	617.1	Pumping Station
-	-	-	-	-	-	-	-	Pumping & Drainage Station
-	-	-	-	-	-	-	-	Drainage Station
-	-	270.3	-	178.0	-	-	92.3	Weir
-	-	34.7	-	30.0	-	-	4.7	Infiltration Gallery
-	-	396.5	-	1.0	-	-	395.5	Tube Well
-	-	589.5	538.5	51.0	-	-	-	Other Facilities



# 답 면 적 현 황(계속)

by Irrigation Facilities(Cont'd)

Area : ha

시 군 관 할 시 설 Facilities Operated by Shi and Gun									Administrative Division
수 원 공 수 No. of Facilities				수 리 답 면 적 Irrigated Paddy Field Area				보조수원공 수해면적 Irrigated by Supplementary Facilities	
계 Total	주 Main	보 조 Supplementary	부 속 Auxiliary	계 Total	구역 내 On Project Area	구역 외 Out of Project Area	기 타 Others		
<b>453</b>	<b>401</b>	<b>38</b>	<b>14</b>	<b>2,655.1</b>	<b>2,481.8</b>	<b>1.0</b>	<b>172.5</b>	<b>71.4</b>	<b>Yonggwang-gun</b>
158	155	3	-	1,396.7	1,395.7	1.0	-	19.9	Reservoir
5	4	-	1	89.7	89.7	-	-	-	Pumping Station
-	-	-	-	-	-	-	-	-	Pumping & Drainage Station
1	1	-	-	100.0	100.0	-	-	-	Drainage Station
32	24	2	6	269.0	269.0	-	-	6.3	Weir
48	21	20	7	103.7	103.7	-	-	24.1	Infiltration Gallery
209	196	13	-	523.5	523.5	-	-	21.1	Tube Well
-	-	-	-	172.5	-	-	172.5	-	Other Facilities
<b>223</b>	<b>212</b>	<b>11</b>	<b>-</b>	<b>2,508.4</b>	<b>1,917.2</b>	<b>-</b>	<b>591.2</b>	<b>54.3</b>	<b>Changsong-gun</b>
74	74	-	-	950.1	950.1	-	-	-	Reservoir
3	3	-	-	93.2	93.2	-	-	-	Pumping Station
-	-	-	-	-	-	-	-	-	Pumping & Drainage Station
-	-	-	-	-	-	-	-	-	Drainage Station
28	28	-	-	396.8	396.8	-	-	-	Weir
25	19	6	-	216.1	216.1	-	-	39.3	Infiltration Gallery
93	88	5	-	261.0	261.0	-	-	15.0	Tube Well
-	-	-	-	591.2	-	-	591.2	-	Other Facilities
<b>125</b>	<b>109</b>	<b>16</b>	<b>-</b>	<b>799.3</b>	<b>785.3</b>	<b>14.0</b>	<b>-</b>	<b>55.4</b>	<b>Wando-gun</b>
41	40	1	-	534.8	520.8	14.0	-	10.0	Reservoir
2	-	2	-	-	-	-	-	21.0	Pumping Station
-	-	-	-	-	-	-	-	-	Pumping & Drainage Station
-	-	-	-	-	-	-	-	-	Drainage Station
-	-	-	-	-	-	-	-	-	Weir
6	4	2	-	73.0	73.0	-	-	4.0	Infiltration Gallery
76	65	11	-	191.5	191.5	-	-	20.4	Tube Well
-	-	-	-	-	-	-	-	-	Other Facilities
<b>197</b>	<b>197</b>	<b>-</b>	<b>-</b>	<b>1,688.0</b>	<b>1,627.9</b>	<b>60.1</b>	<b>-</b>	<b>-</b>	<b>Chindo-gun</b>
99	99	-	-	1,357.6	1,297.5	60.1	-	-	Reservoir
4	4	-	-	85.0	85.0	-	-	-	Pumping Station
-	-	-	-	-	-	-	-	-	Pumping & Drainage Station
-	-	-	-	-	-	-	-	-	Drainage Station
1	1	-	-	1.9	1.9	-	-	-	Weir
-	-	-	-	-	-	-	-	-	Infiltration Gallery
93	93	-	-	243.5	243.5	-	-	-	Tube Well
-	-	-	-	-	-	-	-	-	Other Facilities



# 답 면 적 현 황(계속)

by Irrigation Facilities(Cont'd)

Area : ha

답 면 적 Paddy Field Area	수리답율 (%) Percentage of Irrigated Paddy Field	한 발 빈 도 별 관 개 면 적 Irrigated Area by Frequency of Drought						Administrative Division  Irrigation Facilities
		계 Total	평 년 Normal Years	3 년 3 Years	5 년 5 Years	7 년 7 Years	10년이상 Over 10Years	
<b>12,239.0</b>	<b>62.1</b>	<b>7,601.5</b>	<b>1,793.4</b>	<b>930.5</b>	<b>2,837.5</b>	<b>195.0</b>	<b>1,845.1</b>	<b>Yönggwang-gun</b>
-	-	6,243.6	1,366.8	777.7	2,537.2	133.9	1,428.0	Reservoir
-	-	179.5	89.8	7.3	-	32.4	50.0	Pumping Station
-	-	-	-	-	-	-	-	Pumping & Drainage Station
-	-	100.0	100.0	-	-	-	-	Drainage Station
-	-	278.7	23.0	127.3	-	2.9	125.5	Weir
-	-	103.7	-	-	2.0	12.1	89.6	Infiltration Gallery
-	-	523.5	41.3	18.2	298.3	13.7	152.0	Tube Well
-	-	172.5	172.5	-	-	-	-	Other Facilities
<b>8,690.0</b>	<b>87.0</b>	<b>7,567.5</b>	<b>679.8</b>	<b>1,130.1</b>	<b>204.0</b>	<b>-</b>	<b>5,553.6</b>	<b>Changsöng-gun</b>
-	-	5,828.7	88.6	847.1	-	-	4,893.0	Reservoir
-	-	93.2	-	-	-	-	93.2	Pumping Station
-	-	-	-	-	-	-	-	Pumping & Drainage Station
-	-	-	-	-	-	-	-	Drainage Station
-	-	577.3	-	197.9	-	-	379.4	Weir
-	-	216.1	-	67.1	-	-	149.0	Infiltration Gallery
-	-	261.0	-	18.0	204.0	-	39.0	Tube Well
-	-	591.2	591.2	-	-	-	-	Other Facilities
<b>3,555.0</b>	<b>31.7</b>	<b>1,130.2</b>	<b>-</b>	<b>614.1</b>	<b>107.0</b>	<b>29.0</b>	<b>380.1</b>	<b>Wando-gun</b>
-	-	865.7	-	614.1	107.0	29.0	115.6	Reservoir
-	-	-	-	-	-	-	-	Pumping Station
-	-	-	-	-	-	-	-	Pumping & Drainage Station
-	-	-	-	-	-	-	-	Drainage Station
-	-	-	-	-	-	-	-	Weir
-	-	73.0	-	-	-	-	73.0	Infiltration Gallery
-	-	191.5	-	-	-	-	191.5	Tube Well
-	-	-	-	-	-	-	-	Other Facilities
<b>7,016.0</b>	<b>69.3</b>	<b>4,868.1</b>	<b>1,462.5</b>	<b>1,261.3</b>	<b>192.2</b>	<b>90.1</b>	<b>1,862.0</b>	<b>Chindo-gun</b>
-	-	4,537.7	1,442.5	1,196.3	192.2	90.1	1,616.6	Reservoir
-	-	85.0	20.0	65.0	-	-	-	Pumping Station
-	-	-	-	-	-	-	-	Pumping & Drainage Station
-	-	-	-	-	-	-	-	Drainage Station
-	-	1.9	-	-	-	-	1.9	Weir
-	-	-	-	-	-	-	-	Infiltration Gallery
-	-	243.5	-	-	-	-	243.5	Tube Well
-	-	-	-	-	-	-	-	Other Facilities



# 답 면 적 현 황(계속)

by Irrigation Facilities(Cont'd)

Area : ha

시 군 관 할 시 설 Facilities Operated by Shi and Gun									Administrative Division
수 원 공 수 No. of Facilities				수 리 답 면 적 Irrigated Paddy Field Area				보 조 수 원 공 수 해 면 적 Irrigated by Supplementary Facilities	
계 Total	주 Main	보 조 Supplementary	부 속 Auxiliary	계 Total	구 역 내 On Project Area	구 역 외 Out of Project Area	기 타 Others		
<b>365</b>	<b>365</b>	—	—	<b>4,791.2</b>	<b>2,962.9</b>	<b>26.4</b>	<b>1,801.9</b>	—	<b>Shinan-gun</b>
219	219	—	—	2,393.1	2,366.7	26.4	—	—	Reservoir
5	5	—	—	182.4	182.4	—	—	—	Pumping Station
—	—	—	—	—	—	—	—	—	Pumping & Drainage Station
—	—	—	—	—	—	—	—	—	Drainage Station
—	—	—	—	—	—	—	—	—	Weir
12	12	—	—	9.8	9.8	—	—	—	Infiltration Gallery
129	129	—	—	404.0	404.0	—	—	—	Tube Well
—	—	—	—	1,801.9	—	—	1,801.9	—	Other Facilities
<b>12,783</b>	<b>7,397</b>	<b>5,244</b>	<b>142</b>	<b>72,891.4</b>	<b>68,148.3</b>	<b>909.3</b>	<b>3,833.8</b>	<b>19,902.2</b>	<b>Kyongsangbuk-do</b>
5,068	3,687	1,380	1	32,066.2	31,632.4	433.8	—	5,007.1	Reservoir
923	468	383	72	7,639.4	7,541.8	97.6	—	3,303.9	Pumping Station
1	1	—	—	5.0	5.0	—	—	—	Pumping & Drainage Station
3	—	1	2	—	—	—	—	10.3	rainage Station
2,637	1,847	767	23	21,710.2	21,343.4	366.8	—	3,818.7	Weir
521	235	242	44	3,633.0	3,621.9	11.1	—	1,750.8	Infiltration Gallery
3,630	1,159	2,471	—	4,003.8	4,003.8	—	—	6,011.4	Tube Well
—	—	—	—	3,833.8	—	—	3,833.8	—	Other Facilities
<b>805</b>	<b>425</b>	<b>347</b>	<b>33</b>	<b>4,270.4</b>	<b>4,201.5</b>	<b>65.9</b>	<b>3.0</b>	<b>1,439.2</b>	<b>P'ohang-shi</b>
253	174	79	—	2,333.8	2,279.7	54.1	—	436.9	Reservoir
42	33	9	—	483.2	480.2	3.0	—	150.6	Pumping Station
—	—	—	—	—	—	—	—	—	Pumping & Drainage Station
—	—	—	—	—	—	—	—	—	Drainage Station
102	72	25	5	702.8	694.6	8.2	—	199.0	Weir
41	10	3	28	104.5	103.9	0.6	—	6.4	Infiltration Gallery
367	136	231	—	643.1	643.1	—	—	646.3	Tube Well
—	—	—	—	3.0	—	—	3.0	—	Other Facilities
<b>880</b>	<b>452</b>	<b>419</b>	<b>9</b>	<b>7,694.4</b>	<b>7,694.4</b>	—	—	<b>2,144.3</b>	<b>Kyongju-shi</b>
389	263	126	—	3,989.5	3,989.5	—	—	438.8	Reservoir
80	40	31	9	986.3	986.3	—	—	320.4	Pumping Station
—	—	—	—	—	—	—	—	—	Pumping & Drainage Station
—	—	—	—	—	—	—	—	—	Drainage Station
78	52	26	—	1,727.9	1,727.9	—	—	356.9	Weir
55	23	32	—	599.4	599.4	—	—	349.7	Infiltration Gallery
278	74	204	—	391.3	391.3	—	—	678.5	Tube Well
—	—	—	—	—	—	—	—	—	Other Facilities





# 답 면 적 현 황(계속)

## by Irrigation Facilities(Cont'd)

Area : ha

답 면 적 Paddy Field Area	수리답율 (%) Percentage of Irrigated Paddy Field	한 발 빈 도 별 관 개 면 적 Irrigated Area by Frequency of Drought						Administrative Division  Irrigation Facilities
		계 Total	평 년 Normal Years	3 년 3 Years	5 년 5 Years	7 년 7 Years	10년이상 Over 10Years	
<b>10,647.0</b>	<b>52.1</b>	<b>5,552.2</b>	<b>2,015.4</b>	<b>2,398.2</b>	<b>28.0</b>	<b>-</b>	<b>1,112.8</b>	<b>Shinan-gun</b>
-	-	3,072.6	213.5	2,361.9	28.0	-	469.2	Reservoir
-	-	260.9	-	31.3	-	-	229.6	Pumping Station
-	-	-	-	-	-	-	-	Pumping & Drainage Station
-	-	-	-	-	-	-	-	Drainage Station
-	-	-	-	-	-	-	-	Weir
-	-	9.8	-	-	-	-	9.8	Infiltration Gallery
-	-	407.0	-	3.0	-	-	404.0	Tube Well
-	-	1,801.9	1,801.9	-	-	-	-	Other Facilities
<b>157,521.0</b>	<b>83.1</b>	<b>131,039.2</b>	<b>33,070.8</b>	<b>19,082.1</b>	<b>5,583.3</b>	<b>8,571.4</b>	<b>64,731.8</b>	<b>Kyongsangbuk-do</b>
-	-	68,809.6	22,585.2	8,937.5	3,719.7	6,185.2	27,382.0	Reservoir
-	-	25,570.9	1,403.1	1,980.9	268.3	244.7	21,673.9	Pumping Station
-	-	5.0	-	-	-	-	5.0	Pumping & Drainage Station
-	-	129.5	-	-	-	-	129.5	Drainage Station
-	-	24,548.6	5,283.7	5,986.5	1,091.5	1,879.9	10,307.0	Weir
-	-	4,138.0	879.9	993.1	140.8	179.4	1,944.8	Infiltration Gallery
-	-	4,003.8	199.8	1,184.1	363.0	82.2	2,174.7	Tube Well
-	-	3,833.8	2,718.9	-	-	-	1,114.9	Other Facilities
<b>10,213.0</b>	<b>86.9</b>	<b>8,875.8</b>	<b>2,317.6</b>	<b>904.0</b>	<b>744.5</b>	<b>6.3</b>	<b>4,903.4</b>	<b>P'ohang-shi</b>
-	-	6,546.6	1,692.5	387.1	706.8	1.8	3,758.4	Reservoir
-	-	875.8	266.6	77.1	6.0	-	526.1	Pumping Station
-	-	-	-	-	-	-	-	Pumping & Drainage Station
-	-	-	-	-	-	-	-	Drainage Station
-	-	702.8	299.4	235.6	-	4.5	163.3	Weir
-	-	104.5	-	39.7	11.7	-	53.1	Infiltration Gallery
-	-	643.1	59.1	164.5	20.0	-	399.5	Tube Well
-	-	3.0	-	-	-	-	3.0	Other Facilities
<b>17,044.0</b>	<b>90.0</b>	<b>15,350.4</b>	<b>2,610.5</b>	<b>2,199.1</b>	<b>262.1</b>	<b>2,450.3</b>	<b>7,828.4</b>	<b>Kyongju-shi</b>
-	-	10,868.3	2,377.8	776.8	177.6	2,403.4	5,132.7	Reservoir
-	-	1,608.1	70.1	277.2	30.0	7.0	1,223.8	Pumping Station
-	-	-	-	-	-	-	-	Pumping & Drainage Station
-	-	-	-	-	-	-	-	Drainage Station
-	-	1,883.3	79.0	770.0	-	-	1,034.3	Weir
-	-	599.4	75.2	72.7	54.5	29.9	367.1	Infiltration Gallery
-	-	391.3	8.4	302.4	-	10.0	70.5	Tube Well
-	-	-	-	-	-	-	-	Other Facilities

## 4. 수 리 시 설 별 Paddy Field Area

면적 : 헥타아르

시군 및 시설별	합 계 Total								
	수 원 공 수 No. of Facilities				수 리 답 면 적 Irrigated Paddy Field Area				보조수원공 수혜면적 Irrigated by Supple- mentary Facilities
	계 Total	주 Main	보 조 Supple- mentary	부 속 Auxiliary	계 Total	구 역 내 On Project Area	구 역 외 Out of Project Area	기 타 Others	
<b>김 천 시</b>	<b>1,011</b>	<b>475</b>	<b>520</b>	<b>16</b>	<b>7,682.4</b>	<b>7,597.9</b>	<b>84.5</b>	—	<b>2,264.8</b>
저 수 지	267	227	40	—	2,843.2	2,817.4	25.8	—	172.0
양 수 장	60	28	22	10	516.0	513.5	2.5	—	366.7
양 배 수 장	—	—	—	—	—	—	—	—	—
배 수 장	2	—	—	2	—	—	—	—	—
보	291	172	115	4	3,379.6	3,323.4	56.2	—	650.2
집 수 압 거	49	25	24	—	797.6	797.6	—	—	441.5
관 정	342	23	319	—	146.0	146.0	—	—	634.4
기 타 시 설	—	—	—	—	—	—	—	—	—
<b>안 동 시</b>	<b>502</b>	<b>255</b>	<b>230</b>	<b>17</b>	<b>7,324.3</b>	<b>5,424.9</b>	<b>109.0</b>	<b>1,790.4</b>	<b>1,363.8</b>
저 수 지	182	103	79	—	2,391.6	2,389.4	2.2	—	517.7
양 수 장	98	47	41	10	1,999.9	1,895.6	104.3	—	400.6
양 배 수 장	—	—	—	—	—	—	—	—	—
배 수 장	4	—	—	4	—	—	—	—	—
보	96	38	58	—	938.3	935.8	2.5	—	292.0
집 수 압 거	3	2	1	—	6.7	6.7	—	—	6.1
관 정	119	65	51	3	197.4	197.4	—	—	147.4
기 타 시 설	—	—	—	—	1,790.4	—	—	1,790.4	—
<b>구 미 시</b>	<b>617</b>	<b>423</b>	<b>145</b>	<b>49</b>	<b>7,507.9</b>	<b>7,424.0</b>	<b>83.9</b>	—	<b>1,399.9</b>
저 수 지	226	205	17	4	3,633.0	3,599.7	33.3	—	107.4
양 수 장	124	50	40	34	2,741.3	2,708.2	33.1	—	654.3
양 배 수 장	1	—	1	—	—	—	—	—	91.3
배 수 장	7	—	1	6	—	—	—	—	57.0
보	14	5	5	4	193.4	175.9	17.5	—	71.3
집 수 압 거	69	45	23	1	537.5	537.5	—	—	239.1
관 정	176	118	58	—	402.7	402.7	—	—	179.5
기 타 시 설	—	—	—	—	—	—	—	—	—
<b>영 주 시</b>	<b>567</b>	<b>364</b>	<b>190</b>	<b>13</b>	<b>4,634.8</b>	<b>3,861.5</b>	—	<b>773.3</b>	<b>392.9</b>
저 수 지	64	61	2	1	1,308.3	1,308.3	—	—	8.0
양 수 장	35	29	2	4	521.8	521.8	—	—	17.0
양 배 수 장	—	—	—	—	—	—	—	—	—
배 수 장	—	—	—	—	—	—	—	—	—
보	117	98	12	7	1,335.4	1,335.4	—	—	93.3
집 수 압 거	35	20	15	—	216.1	216.1	—	—	35.8
관 정	316	156	159	1	479.9	479.9	—	—	238.8
기 타 시 설	—	—	—	—	773.3	—	—	773.3	—

답 면 적 현 황(계속)

by Irrigation Facilities(Cont'd)

Area : ha

시 군 관 할 시 설 Facilities Operated by Shi and Gun									Administrative Division
수 원 공 수 No. of Facilities				수 리 담 면 적 Irrigated Paddy Field Area				보조수원공 수해면적 Irrigated by Supplementary Facilities	
계 Total	주 Main	보 조 Supple-mentary	부 속 Auxiliary	계 Total	구 역 내 On Project Area	구 역 외 Out of Project Area	기 타 Others		
<b>987</b>	<b>465</b>	<b>511</b>	<b>11</b>	<b>6,480.8</b>	<b>6,396.3</b>	<b>84.5</b>	-	<b>2,178.6</b>	<b>Kimch'ŏn-shi</b>
259	219	40	-	1,908.6	1,882.8	25.8	-	172.0	Reservoir
55	27	19	9	439.0	436.5	2.5	-	318.5	Pumping Station
-	-	-	-	-	-	-	-	-	Pumping & Drainage Station
2	-	-	2	-	-	-	-	-	Drainage Station
286	172	114	-	3,379.6	3,323.4	56.2	-	614.2	Weir
47	24	23	-	607.6	607.6	-	-	439.5	Infiltration Gallery
338	23	315	-	146.0	146.0	-	-	634.4	Tube Well
-	-	-	-	-	-	-	-	-	Other Facilities
<b>453</b>	<b>232</b>	<b>221</b>	<b>-</b>	<b>4,969.2</b>	<b>3,178.8</b>	<b>-</b>	<b>1,790.4</b>	<b>1,259.7</b>	<b>Andong-shi</b>
172	96	76	-	1,750.6	1,750.6	-	-	446.6	Reservoir
70	35	35	-	442.4	442.4	-	-	367.6	Pumping Station
-	-	-	-	-	-	-	-	-	Pumping & Drainage Station
-	-	-	-	-	-	-	-	-	Drainage Station
92	34	58	-	781.7	781.7	-	-	292.0	Weir
3	2	1	-	6.7	6.7	-	-	6.1	Infiltration Gallery
116	65	51	-	197.4	197.4	-	-	147.4	Tube Well
-	-	-	-	1,790.4	-	-	1,790.4	-	Other Facilities
<b>510</b>	<b>385</b>	<b>105</b>	<b>20</b>	<b>3,109.4</b>	<b>3,082.9</b>	<b>26.5</b>	<b>-</b>	<b>655.5</b>	<b>Kumi-shi</b>
204	189	15	-	1,598.0	1,589.0	9.0	-	99.4	Reservoir
74	32	23	19	509.5	509.5	-	-	181.3	Pumping Station
-	-	-	-	-	-	-	-	-	Pumping & Drainage Station
-	-	-	-	-	-	-	-	-	Drainage Station
8	5	3	-	193.4	175.9	17.5	-	32.8	Weir
58	41	16	1	405.8	405.8	-	-	200.3	Infiltration Gallery
166	118	48	-	402.7	402.7	-	-	141.7	Tube Well
-	-	-	-	-	-	-	-	-	Other Facilities
<b>500</b>	<b>331</b>	<b>164</b>	<b>5</b>	<b>2,788.5</b>	<b>2,015.2</b>	<b>-</b>	<b>773.3</b>	<b>287.2</b>	<b>Yŏngju-shi</b>
60	57	2	1	345.1	345.1	-	-	8.0	Reservoir
21	16	1	4	157.8	157.8	-	-	7.0	Pumping Station
-	-	-	-	-	-	-	-	-	Pumping & Drainage Station
-	-	-	-	-	-	-	-	-	Drainage Station
88	82	6	-	816.3	816.3	-	-	33.2	Weir
26	20	6	-	216.1	216.1	-	-	14.8	Infiltration Gallery
305	156	149	-	479.9	479.9	-	-	224.2	Tube Well
-	-	-	-	773.3	-	-	773.3	-	Other Facilities



# 답 면 적 현 황(계속)

by Irrigation Facilities(Cont'd)

Area : ha

답 면 적 Paddy Field Area	수리답율 (%) Percentage of Irrigated Paddy Field	한 발 빈 도 별 관 개 면 적 Irrigated Area by Frequency of Drought						Administrative Division  Irrigation Facilities
		계 Total	평 년 Normal Years	3 년 3 Years	5 년 5 Years	7 년 7 Years	10년이상 Over 10Years	
<b>8,379.0</b>	<b>91.6</b>	<b>7,682.4</b>	<b>2,176.6</b>	<b>1,792.7</b>	<b>37.8</b>	<b>155.0</b>	<b>3,520.3</b>	<b>Kimch'ŏn-shi</b>
-	-	2,843.2	1,349.5	248.9	22.0	145.0	1,077.8	Reservoir
-	-	516.0	7.8	85.5	-	-	422.7	Pumping Station
-	-	-	-	-	-	-	-	Pumping & Drainage Station
-	-	-	-	-	-	-	-	Drainage Station
-	-	3,379.6	613.7	1,120.4	6.8	10.0	1,628.7	Weir
-	-	797.6	203.7	327.5	-	-	266.4	Infiltration Gallery
-	-	146.0	1.9	10.4	9.0	-	124.7	Tube Well
-	-	-	-	-	-	-	-	Other Facilities
<b>7,907.0</b>	<b>92.6</b>	<b>7,324.3</b>	<b>2,711.5</b>	<b>252.9</b>	<b>138.3</b>	<b>428.1</b>	<b>3,793.5</b>	<b>Andong-shi</b>
-	-	2,391.6	895.7	234.1	138.3	428.1	695.4	Reservoir
-	-	1,999.9	-	18.8	-	-	1,981.1	Pumping Station
-	-	-	-	-	-	-	-	Pumping & Drainage Station
-	-	-	-	-	-	-	-	Drainage Station
-	-	938.3	19.4	-	-	-	918.9	Weir
-	-	6.7	-	-	-	-	6.7	Infiltration Gallery
-	-	197.4	6.0	-	-	-	191.4	Tube Well
-	-	1,790.4	1,790.4	-	-	-	-	Other Facilities
<b>9,346.0</b>	<b>80.3</b>	<b>7,507.9</b>	<b>808.9</b>	<b>875.7</b>	<b>82.7</b>	<b>42.9</b>	<b>5,697.7</b>	<b>Kumi-shi</b>
-	-	3,633.0	715.2	451.5	82.7	42.9	2,340.7	Reservoir
-	-	2,741.3	-	78.0	-	-	2,663.3	Pumping Station
-	-	-	-	-	-	-	-	Pumping & Drainage Station
-	-	-	-	-	-	-	-	Drainage Station
-	-	193.4	-	115.4	-	-	78.0	Weir
-	-	537.5	66.5	131.9	-	-	339.1	Infiltration Gallery
-	-	402.7	27.2	98.9	-	-	276.6	Tube Well
-	-	-	-	-	-	-	-	Other Facilities
<b>6,510.0</b>	<b>71.1</b>	<b>4,634.8</b>	<b>1,234.1</b>	<b>1,103.9</b>	<b>364.0</b>	<b>38.5</b>	<b>1,894.3</b>	<b>Yŏngju-shi</b>
-	-	1,308.3	358.2	35.9	353.5	-	560.7	Reservoir
-	-	521.8	-	-	-	-	521.8	Pumping Station
-	-	-	-	-	-	-	-	Pumping & Drainage Station
-	-	-	-	-	-	-	-	Drainage Station
-	-	1,335.4	178.9	877.0	10.5	38.5	230.5	Weir
-	-	216.1	20.3	15.0	-	-	180.8	Infiltration Gallery
-	-	479.9	3.4	176.0	-	-	300.5	Tube Well
-	-	773.3	673.3	-	-	-	100.0	Other Facilities



답 면 적 현 황(계속)

by Irrigation Facilities(Cont'd)

Area : ha

시 군 관 할 시 설 Facilities Operated by Shi and Gun									Administrative Division
수 원 공 수 No. of Facilities				수 리 답 면 적 Irrigated Paddy Field Area				보조수원공 수해면적 Irrigated by Supplementary Facilities	
계 Total	주 Main	보 조 Supplementary	부 속 Auxiliary	계 Total	구 역 내 On Project Area	구 역 외 Out of Project Area	기 타 Others		
<b>1,294</b>	<b>337</b>	<b>953</b>	<b>4</b>	<b>3,494.5</b>	<b>3,494.5</b>	-	-	<b>3,433.2</b>	<b>Yöngch'ön-shi</b>
952	305	647	-	2,781.3	2,781.3	-	-	1,858.4	Reservoir
31	5	23	3	63.9	63.9	-	-	282.5	Pumping Station
-	-	-	-	-	-	-	-	-	Pumping & Drainage Station
-	-	-	-	-	-	-	-	-	Drainage Station
81	27	54	-	649.3	649.3	-	-	624.4	Weir
1	-	-	1	-	-	-	-	-	Infiltration Gallery
229	-	229	-	-	-	-	-	667.9	Tube Well
-	-	-	-	-	-	-	-	-	Other Facilities
<b>826</b>	<b>519</b>	<b>283</b>	<b>24</b>	<b>6,046.6</b>	<b>5,931.2</b>	<b>115.4</b>	-	<b>1,028.1</b>	<b>Sangju-shi</b>
217	183	34	-	1,935.3	1,921.7	13.6	-	118.8	Reservoir
68	50	8	10	1,145.7	1,085.7	60.0	-	101.2	Pumping Station
-	-	-	-	-	-	-	-	-	Pumping & Drainage Station
-	-	-	-	-	-	-	-	-	Drainage Station
198	164	34	-	1,863.4	1,829.1	34.3	-	132.3	Weir
48	30	4	14	664.4	656.9	7.5	-	14.7	Infiltration Gallery
295	92	203	-	437.8	437.8	-	-	661.1	Tube Well
-	-	-	-	-	-	-	-	-	Other Facilities
<b>311</b>	<b>273</b>	<b>37</b>	<b>1</b>	<b>3,087.8</b>	<b>2,989.8</b>	<b>98.0</b>	-	<b>228.5</b>	<b>Munk'yöng-shi</b>
33	30	3	-	324.6	324.6	-	-	15.6	Reservoir
27	17	9	1	330.1	330.1	-	-	125.5	Pumping Station
-	-	-	-	-	-	-	-	-	Pumping & Drainage Station
-	-	-	-	-	-	-	-	-	Drainage Station
196	193	3	-	2,277.7	2,179.7	98.0	-	10.2	Weir
4	3	1	-	29.1	29.1	-	-	1.0	Infiltration Gallery
51	30	21	-	126.3	126.3	-	-	76.2	Tube Well
-	-	-	-	-	-	-	-	-	Other Facilities
<b>457</b>	<b>294</b>	<b>162</b>	<b>1</b>	<b>772.0</b>	<b>772.0</b>	-	-	<b>296.7</b>	<b>Kyöngsan-shi</b>
295	270	25	-	629.2	629.2	-	-	41.9	Reservoir
21	1	19	1	7.0	7.0	-	-	39.1	Pumping Station
-	-	-	-	-	-	-	-	-	Pumping & Drainage Station
-	-	-	-	-	-	-	-	-	Drainage Station
28	21	7	-	132.0	132.0	-	-	8.7	Weir
10	1	9	-	1.8	1.8	-	-	12.1	Infiltration Gallery
103	1	102	-	2.0	2.0	-	-	194.9	Tube Well
-	-	-	-	-	-	-	-	-	Other Facilities





# 답 면 적 현 황(계속)

by Irrigation Facilities(Cont'd)

Area : ha

답 면 적 Paddy Field Area	수리답율 (%) Percentage of Irrigated Paddy Field	한 발 빈 도 별 관 개 면 적 Irrigated Area by Frequency of Drought						Administrative Division  Irrigation Facilities
		계 Total	평 년 Normal Years	3 년 3 Years	5 년 5 Years	7 년 7 Years	10년이상 Over 10Years	
<b>6,038.0</b>	<b>91.0</b>	<b>5,497.7</b>	—	<b>2,484.3</b>	<b>326.4</b>	<b>159.0</b>	<b>2,528.0</b>	<b>Yŏngch'ŏn-shi</b>
—	—	4,359.6	—	1,891.4	326.4	159.0	1,982.8	Reservoir
—	—	282.8	—	—	—	—	282.8	Pumping Station
—	—	—	—	—	—	—	—	Pumping & Drainage Station
—	—	—	—	—	—	—	—	Drainage Station
—	—	855.3	—	592.9	—	—	262.4	Weir
—	—	—	—	—	—	—	—	Infiltration Gallery
—	—	—	—	—	—	—	—	Tube Well
—	—	—	—	—	—	—	—	Other Facilities
<b>18,103.0</b>	<b>67.5</b>	<b>12,236.0</b>	<b>2,273.7</b>	<b>900.9</b>	<b>1,180.3</b>	<b>2,256.6</b>	<b>5,624.5</b>	<b>Sangju-shi</b>
—	—	5,905.5	1,815.1	539.9	248.2	1,720.1	1,582.2	Reservoir
—	—	3,224.1	230.5	151.0	4.8	118.8	2,719.0	Pumping Station
—	—	—	—	—	—	—	—	Pumping & Drainage Station
—	—	—	—	—	—	—	—	Drainage Station
—	—	1,942.6	186.1	188.0	642.9	225.2	700.4	Weir
—	—	726.0	24.0	7.0	40.0	120.3	534.7	Infiltration Gallery
—	—	437.8	18.0	15.0	244.4	72.2	88.2	Tube Well
—	—	—	—	—	—	—	—	Other Facilities
<b>6,785.0</b>	<b>83.6</b>	<b>5,675.1</b>	<b>644.4</b>	<b>137.7</b>	<b>195.1</b>	<b>1,317.3</b>	<b>3,380.6</b>	<b>Munkyŏng-shi</b>
—	—	1,774.5	428.2	—	—	19.5	1,326.8	Reservoir
—	—	740.1	—	—	—	—	740.1	Pumping Station
—	—	—	—	—	—	—	—	Pumping & Drainage Station
—	—	—	—	—	—	—	—	Drainage Station
—	—	3,005.1	216.2	137.7	195.1	1,272.2	1,183.9	Weir
—	—	29.1	—	—	—	25.6	3.5	Infiltration Gallery
—	—	126.3	—	—	—	—	126.3	Tube Well
—	—	—	—	—	—	—	—	Other Facilities
<b>2,329.0</b>	<b>85.0</b>	<b>1,979.8</b>	<b>593.6</b>	<b>84.1</b>	<b>189.2</b>	<b>190.0</b>	<b>922.9</b>	<b>Kyŏngsan-shi</b>
—	—	1,764.4	467.1	84.1	189.2	190.0	834.0	Reservoir
—	—	35.4	—	—	—	—	35.4	Pumping Station
—	—	—	—	—	—	—	—	Pumping & Drainage Station
—	—	—	—	—	—	—	—	Drainage Station
—	—	176.2	124.5	—	—	—	51.7	Weir
—	—	1.8	—	—	—	—	1.8	Infiltration Gallery
—	—	2.0	2.0	—	—	—	—	Tube Well
—	—	—	—	—	—	—	—	Other Facilities



# 답 면 적 현 황(계속)

by Irrigation Facilities(Cont'd)

Area : ha

시 군 관 할 시 설 Facilities Operated by Shi and Gun									Administrative Division
수 원 공 수 No. of Facilities				수 리 답 면 적 Irrigated Paddy Field Area				보조수원공 수해면적 Irrigated by Supplementary Facilities	
계 Total	주 Main	보 조 Supplementary	부 속 Auxiliary	계 Total	구 역 내 On Project Area	구 역 외 Out of Project Area	기 타 Others		
<b>783</b>	<b>394</b>	<b>384</b>	<b>5</b>	<b>2,956.8</b>	<b>2,956.6</b>	<b>0.2</b>	-	<b>960.3</b>	<b>Kunwi-gun</b>
365	262	103	-	1,730.9	1,730.7	0.2	-	232.2	Reservoir
72	28	39	5	315.5	315.5	-	-	235.6	Pumping Station
-	-	-	-	-	-	-	-	-	Pumping & Drainage Station
-	-	-	-	-	-	-	-	-	Drainage Station
153	98	55	-	876.4	876.4	-	-	203.3	Weir
18	1	17	-	17.0	17.0	-	-	30.3	Infiltration Gallery
175	5	170	-	17.0	17.0	-	-	257.9	Tube Well
-	-	-	-	-	-	-	-	-	Other Facilities
<b>1,072</b>	<b>730</b>	<b>342</b>	<b>-</b>	<b>6,098.6</b>	<b>6,098.6</b>	<b>-</b>	<b>-</b>	<b>1,436.9</b>	<b>Üisöng-gun</b>
642	579	63	-	4,392.5	4,392.5	-	-	281.0	Reservoir
99	52	47	-	864.6	864.6	-	-	396.3	Pumping Station
-	-	-	-	-	-	-	-	-	Pumping & Drainage Station
-	-	-	-	-	-	-	-	-	Drainage Station
113	77	36	-	773.5	773.5	-	-	94.4	Weir
9	1	8	-	5.0	5.0	-	-	14.8	Infiltration Gallery
209	21	188	-	63.0	63.0	-	-	650.4	Tube Well
-	-	-	-	-	-	-	-	-	Other Facilities
<b>573</b>	<b>379</b>	<b>193</b>	<b>1</b>	<b>1,184.4</b>	<b>1,184.4</b>	<b>-</b>	<b>-</b>	<b>233.7</b>	<b>Ch'öngsong-gun</b>
149	143	6	-	526.6	526.6	-	-	19.8	Reservoir
20	6	13	1	19.2	19.2	-	-	40.7	Pumping Station
-	-	-	-	-	-	-	-	-	Pumping & Drainage Station
-	-	-	-	-	-	-	-	-	Drainage Station
350	211	139	-	575.9	575.9	-	-	109.0	Weir
9	9	-	-	25.8	25.8	-	-	-	Infiltration Gallery
45	10	35	-	36.9	36.9	-	-	64.2	Tube Well
-	-	-	-	-	-	-	-	-	Other Facilities
<b>342</b>	<b>285</b>	<b>56</b>	<b>1</b>	<b>1,104.7</b>	<b>1,101.7</b>	<b>3.0</b>	<b>-</b>	<b>134.4</b>	<b>Yöng-yang-gun</b>
83	72	11	-	258.3	258.3	-	-	18.7	Reservoir
19	15	4	-	96.1	96.1	-	-	20.6	Pumping Station
-	-	-	-	-	-	-	-	-	Pumping & Drainage Station
-	-	-	-	-	-	-	-	-	Drainage Station
212	194	17	1	742.1	739.1	3.0	-	46.4	Weir
5	3	2	-	7.2	7.2	-	-	5.5	Infiltration Gallery
23	1	22	-	1.0	1.0	-	-	43.2	Tube Well
-	-	-	-	-	-	-	-	-	Other Facilities



# 답 면 적 현 황(계속)

by Irrigation Facilities(Cont'd)

Area : ha

답 면 적 Paddy Field Area	수리답율 (%) Percentage of Irrigated Paddy Field	한 발 빈 도 별 관 개 면 적 Irrigated Area by Frequency of Drought						Administrative Division  Irrigation Facilities
		계 Total	평 년 Normal Years	3 년 3 Years	5 년 5 Years	7 년 7 Years	10년이상 Over 10Years	
<b>3,376.0</b>	<b>98.0</b>	<b>3,310.5</b>	<b>2,264.5</b>	<b>271.2</b>	<b>136.0</b>	<b>256.7</b>	<b>382.1</b>	<b>Kunwi-gun</b>
-	-	2,084.6	1,375.3	220.0	105.5	193.7	190.1	Reservoir
-	-	315.5	251.0	13.0	-	-	51.5	Pumping Station
-	-	-	-	-	-	-	-	Pumping & Drainage Station
-	-	-	-	-	-	-	-	Drainage Station
-	-	876.4	621.2	27.2	30.5	63.0	134.5	Weir
-	-	17.0	17.0	-	-	-	-	Infiltration Gallery
-	-	17.0	-	11.0	-	-	6.0	Tube Well
-	-	-	-	-	-	-	-	Other Facilities
<b>11,917.0</b>	<b>99.1</b>	<b>11,810.3</b>	<b>4,709.2</b>	<b>703.6</b>	<b>304.2</b>	<b>162.0</b>	<b>5,931.3</b>	<b>Uisong-gun</b>
-	-	6,473.4	4,441.0	333.1	278.4	162.0	1,258.9	Reservoir
-	-	4,495.4	227.0	236.5	-	-	4,031.9	Pumping Station
-	-	-	-	-	-	-	-	Pumping & Drainage Station
-	-	-	-	-	-	-	-	Drainage Station
-	-	773.5	41.2	129.0	10.8	-	592.5	Weir
-	-	5.0	-	5.0	-	-	-	Infiltration Gallery
-	-	63.0	-	-	15.0	-	48.0	Tube Well
-	-	-	-	-	-	-	-	Other Facilities
<b>2,052.0</b>	<b>99.0</b>	<b>2,033.1</b>	<b>623.0</b>	<b>233.3</b>	<b>149.6</b>	<b>82.9</b>	<b>944.3</b>	<b>Ch'ongsong-gun</b>
-	-	1,178.5	422.6	47.0	68.7	48.1	592.1	Reservoir
-	-	203.4	-	10.2	51.1	-	142.1	Pumping Station
-	-	-	-	-	-	-	-	Pumping & Drainage Station
-	-	-	-	-	-	-	-	Drainage Station
-	-	588.5	200.4	154.9	29.8	34.8	168.6	Weir
-	-	25.8	-	21.2	-	-	4.6	Infiltration Gallery
-	-	36.9	-	-	-	-	36.9	Tube Well
-	-	-	-	-	-	-	-	Other Facilities
<b>1,593.0</b>	<b>93.2</b>	<b>1,485.7</b>	<b>408.4</b>	<b>273.1</b>	<b>123.3</b>	<b>254.8</b>	<b>426.1</b>	<b>Yong-yang-gun</b>
-	-	455.6	160.1	3.8	41.6	168.0	82.1	Reservoir
-	-	244.6	25.2	26.2	32.1	78.3	82.8	Pumping Station
-	-	-	-	-	-	-	-	Pumping & Drainage Station
-	-	-	-	-	-	-	-	Drainage Station
-	-	777.3	223.1	236.6	49.6	8.5	259.5	Weir
-	-	7.2	-	5.5	-	-	1.7	Infiltration Gallery
-	-	1.0	-	1.0	-	-	-	Tube Well
-	-	-	-	-	-	-	-	Other Facilities



답 면 적 현 황(계속)

by Irrigation Facilities(Cont'd)

Area : ha

시 군 관 할 시 설 Facilities Operated by Shi and Gun									Administrative Division
수 원 공 수 No. of Facilities				수 리 답 면 적 Irrigated Paddy Field Area				보조수원공 수혜면적 Irrigated by Supplementary Facilities	
계 Total	주 Main	보 조 Supplementary	부 속 Auxiliary	계 Total	구 역 내 On Project Area	구 역 외 Out of Project Area	기 타 Others		
<b>373</b>	<b>235</b>	<b>136</b>	<b>2</b>	<b>1,451.2</b>	<b>1,451.2</b>	-	-	<b>314.7</b>	<b>Yöngdök-gun</b>
105	102	3	-	555.5	555.5	-	-	9.5	Reservoir
21	7	13	1	80.9	80.9	-	-	87.3	Pumping Station
-	-	-	-	-	-	-	-	-	Pumping & Drainage Station
-	-	-	-	-	-	-	-	-	Drainage Station
123	93	29	1	644.7	644.7	-	-	88.4	Weir
14	11	3	-	125.9	125.9	-	-	10.2	Infiltration Gallery
110	22	88	-	44.2	44.2	-	-	119.3	Tube Well
-	-	-	-	-	-	-	-	-	Other Facilities
<b>678</b>	<b>394</b>	<b>273</b>	<b>11</b>	<b>3,811.7</b>	<b>3,547.7</b>	<b>264.0</b>	-	<b>898.9</b>	<b>Ch'öngdo-gun</b>
269	239	30	-	1,842.1	1,641.2	200.9	-	92.7	Reservoir
58	9	44	5	97.0	85.1	11.9	-	236.3	Pumping Station
-	-	-	-	-	-	-	-	-	Pumping & Drainage Station
-	-	-	-	-	-	-	-	-	Drainage Station
172	132	34	6	1,835.8	1,784.6	51.2	-	94.6	Weir
60	4	56	-	13.8	13.8	-	-	185.6	Infiltration Gallery
119	10	109	-	23.0	23.0	-	-	289.7	Tube Well
-	-	-	-	-	-	-	-	-	Other Facilities
<b>303</b>	<b>182</b>	<b>137</b>	<b>4</b>	<b>1,686.9</b>	<b>1,619.7</b>	<b>67.2</b>	-	<b>407.4</b>	<b>Koryöng-gun</b>
146	128	18	-	1,068.9	1,030.7	38.2	-	56.8	Reservoir
35	18	13	4	348.2	328.0	20.2	-	122.9	Pumping Station
-	-	-	-	-	-	-	-	-	Pumping & Drainage Station
1	-	1	-	-	-	-	-	10.3	Drainage Station
49	14	35	-	251.4	242.6	8.8	-	100.9	Weir
6	2	4	-	18.4	18.4	-	-	13.6	Infiltration Gallery
66	-	66	-	-	-	-	-	102.9	Tube Well
-	-	-	-	-	-	-	-	-	Other Facilities
<b>430</b>	<b>322</b>	<b>108</b>	-	<b>3,619.6</b>	<b>3,543.5</b>	<b>76.1</b>	-	<b>571.2</b>	<b>Söngju-gun</b>
183	168	15	-	1,688.9	1,616.5	72.4	-	93.4	Reservoir
25	13	12	-	271.8	271.8	-	-	102.0	Pumping Station
-	-	-	-	-	-	-	-	-	Pumping & Drainage Station
-	-	-	-	-	-	-	-	-	Drainage Station
47	37	10	-	927.8	924.1	3.7	-	110.5	Weir
40	27	13	-	519.5	519.5	-	-	137.7	Infiltration Gallery
135	77	58	-	211.6	211.6	-	-	127.6	Tube Well
-	-	-	-	-	-	-	-	-	Other Facilities





# 답 면 적 현 황(계속)

by Irrigation Facilities(Cont'd)

Area : ha

답 면 적 Paddy Field Area	수리답율 (%) Percentage of Irrigated Paddy Field	한 발 빈 도 별 관 개 면 적 Irrigated Area by Frequency of Drought						Administrative Division  Irrigation Facilities
		계 Total	평 년 Normal Years	3 년 3 Years	5 년 5 Years	7 년 7 Years	10년이상 Over 10Years	
<b>3,609.0</b>	<b>88.6</b>	<b>3,199.0</b>	<b>894.1</b>	<b>1,475.4</b>	<b>97.7</b>	<b>173.2</b>	<b>558.6</b>	<b>Yöngdök-gun</b>
-	-	2,254.1	434.4	1,243.3	61.6	169.6	345.2	Reservoir
-	-	80.9	-	13.9	-	-	67.0	Pumping Station
-	-	-	-	-	-	-	-	Pumping & Drainage Station
-	-	-	-	-	-	-	-	Drainage Station
-	-	693.9	438.9	108.6	-	-	146.4	Weir
-	-	125.9	20.8	66.9	34.6	3.6	-	Infiltration Gallery
-	-	44.2	-	42.7	1.5	-	-	Tube Well
-	-	-	-	-	-	-	-	Other Facilities
<b>4,682.0</b>	<b>99.7</b>	<b>4,688.7</b>	<b>2,939.4</b>	<b>371.0</b>	<b>75.2</b>	<b>27.0</b>	<b>1,256.1</b>	<b>Ch'öngdo-gun</b>
-	-	2,668.2	1,924.5	271.8	75.2	27.0	369.7	Reservoir
-	-	97.0	42.9	-	-	-	54.1	Pumping Station
-	-	-	-	-	-	-	-	Pumping & Drainage Station
-	-	-	-	-	-	-	-	Drainage Station
-	-	1,866.7	972.0	99.2	-	-	795.5	Weir
-	-	13.8	-	-	-	-	13.8	Infiltration Gallery
-	-	23.0	-	-	-	-	23.0	Tube Well
-	-	-	-	-	-	-	-	Other Facilities
<b>5,082.0</b>	<b>97.2</b>	<b>4,943.8</b>	<b>1,560.7</b>	<b>378.6</b>	<b>253.4</b>	<b>313.4</b>	<b>2,437.7</b>	<b>Koryöng-gun</b>
-	-	1,953.8	1,102.9	40.7	11.1	78.2	720.9	Reservoir
-	-	1,981.6	43.0	207.5	144.3	40.6	1,546.2	Pumping Station
-	-	-	-	-	-	-	-	Pumping & Drainage Station
-	-	129.5	-	-	-	-	129.5	Drainage Station
-	-	860.5	401.4	125.4	98.0	194.6	41.1	Weir
-	-	18.4	13.4	5.0	-	-	-	Infiltration Gallery
-	-	-	-	-	-	-	-	Tube Well
-	-	-	-	-	-	-	-	Other Facilities
<b>8,527.0</b>	<b>66.8</b>	<b>5,697.1</b>	<b>2,395.7</b>	<b>1,678.9</b>	<b>130.7</b>	-	<b>1,491.8</b>	<b>Söngju-gun</b>
-	-	3,200.5	1,397.4	462.9	130.7	-	1,209.5	Reservoir
-	-	837.7	138.5	655.9	-	-	43.3	Pumping Station
-	-	-	-	-	-	-	-	Pumping & Drainage Station
-	-	-	-	-	-	-	-	Drainage Station
-	-	927.8	451.3	407.5	-	-	69.0	Weir
-	-	519.5	375.7	127.8	-	-	16.0	Infiltration Gallery
-	-	211.6	32.8	24.8	-	-	154.0	Tube Well
-	-	-	-	-	-	-	-	Other Facilities



# 답 면 적 현 황(계속)

by Irrigation Facilities(Cont'd)

Area : ha

시 군 관 할 시 설 Facilities Operated by Shi and Gun									Administrative Division
수 원 공 수 No. of Facilities				수 리 답 면 적 Irrigated Paddy Field Area				보조수원공 수혜면적 Irrigated by Supple- mentary Facilities	
계 Total	주 Main	보 조 Supple- mentary	부 속 Auxiliary	계 Total	구 역 내 On Project Area	구 역 외 Out of Project Area	기 타 Others		
<b>308</b>	<b>231</b>	<b>67</b>	<b>10</b>	<b>1,995.0</b>	<b>1,995.0</b>	—	—	<b>243.8</b>	<b>Ch'ilgok-gun</b>
156	140	16	—	1,377.5	1,377.5	—	—	87.2	Reservoir
14	11	3	—	196.0	196.0	—	—	24.0	Pumping Station
—	—	—	—	—	—	—	—	—	Pumping & Drainage Station
—	—	—	—	—	—	—	—	—	Drainage Station
47	22	15	10	187.7	187.7	—	—	56.0	Weir
17	6	11	—	57.0	57.0	—	—	45.0	Infiltration Gallery
74	52	22	—	176.8	176.8	—	—	31.6	Tube Well
—	—	—	—	—	—	—	—	—	Other Facilities
<b>394</b>	<b>240</b>	<b>154</b>	—	<b>3,392.8</b>	<b>2,437.0</b>	<b>84.5</b>	<b>871.1</b>	<b>1,336.4</b>	<b>Yech'on-gun</b>
83	19	64	—	670.7	666.2	4.5	—	463.9	Reservoir
34	22	12	—	418.3	418.3	—	—	108.0	Pumping Station
1	1	—	—	5.0	5.0	—	—	—	Pumping & Drainage Station
—	—	—	—	—	—	—	—	—	Drainage Station
60	10	50	—	922.8	845.8	77.0	—	516.9	Weir
33	5	28	—	106.9	103.9	3.0	—	247.6	Infiltration Gallery
183	183	—	—	397.8	397.8	—	—	—	Tube Well
—	—	—	—	871.1	—	—	871.1	—	Other Facilities
<b>192</b>	<b>159</b>	<b>33</b>	—	<b>1,495.0</b>	<b>1,075.0</b>	<b>24.0</b>	<b>396.0</b>	<b>26.7</b>	<b>Ponghwa-gun</b>
38	37	1	—	270.5	255.4	15.1	—	0.6	Reservoir
7	6	1	—	96.7	96.7	—	—	4.0	Pumping Station
—	—	—	—	—	—	—	—	—	Pumping & Drainage Station
—	—	—	—	—	—	—	—	—	Drainage Station
74	73	1	—	622.2	613.3	8.9	—	7.0	Weir
7	4	3	—	5.7	5.7	—	—	2.7	Infiltration Gallery
66	39	27	—	103.9	103.9	—	—	12.4	Tube Well
—	—	—	—	396.0	—	—	396.0	—	Other Facilities
<b>312</b>	<b>153</b>	<b>159</b>	—	<b>1,381.3</b>	<b>1,381.3</b>	—	—	<b>386.8</b>	<b>Ulchin-gun</b>
15	12	3	—	87.8	87.8	—	—	13.9	Reservoir
30	25	5	—	270.2	270.2	—	—	32.5	Pumping Station
—	—	—	—	—	—	—	—	—	Pumping & Drainage Station
—	—	—	—	—	—	—	—	—	Drainage Station
80	64	16	—	825.8	825.8	—	—	87.6	Weir
10	8	2	—	95.4	95.4	—	—	13.2	Infiltration Gallery
177	44	133	—	102.1	102.1	—	—	239.6	Tube Well
—	—	—	—	—	—	—	—	—	Other Facilities



# 답 면 적 현 황(계속)

by Irrigation Facilities(Cont'd)

Area : ha

답 면 적	수리답율 (%)	한 발 빈 도 별 관 개 면 적						Administrative Division
		Irrigated Area by Frequency of Drought						
Paddy Field Area	Percentage of Irrigated Paddy Field	계 Total	평 년 Normal Years	3 년 3 Years	5 년 5 Years	7 년 7 Years	10년이상 Over 10Years	Irrigation Facilities
<b>4,554.0</b>	<b>91.2</b>	<b>4,153.4</b>	<b>1,225.1</b>	<b>1,379.1</b>	<b>286.6</b>	<b>11.0</b>	<b>1,251.6</b>	<b>Ch'ilgokgun</b>
-	-	2,858.4	947.6	1,119.7	286.6	5.0	499.5	Reservoir
-	-	789.5	100.5	100.1	-	-	588.9	Pumping Station
-	-	-	-	-	-	-	-	Pumping & Drainage Station
-	-	-	-	-	-	-	-	Drainage Station
-	-	187.7	122.0	-	-	6.0	59.7	Weir
-	-	141.0	46.0	95.0	-	-	-	Infiltration Gallery
-	-	176.8	9.0	64.3	-	-	103.5	Tube Well
-	-	-	-	-	-	-	-	Other Facilities
<b>11,870.0</b>	<b>79.9</b>	<b>9,333.5</b>	<b>91.5</b>	<b>1,117.9</b>	<b>370.0</b>	<b>223.8</b>	<b>7,530.3</b>	<b>Yech'on-gun</b>
-	-	3,416.8	40.3	545.5	370.0	223.8	2,237.2	Reservoir
-	-	3,613.1	-	-	-	-	3,613.1	Pumping Station
-	-	5.0	-	-	-	-	5.0	Pumping & Drainage Station
-	-	-	-	-	-	-	-	Drainage Station
-	-	922.8	-	321.0	-	-	601.8	Weir
-	-	106.9	-	65.2	-	-	41.7	Infiltration Gallery
-	-	397.8	26.0	186.2	-	-	185.6	Tube Well
-	-	871.1	25.2	-	-	-	845.9	Other Facilities
<b>4,018.0</b>	<b>42.9</b>	<b>1,725.5</b>	<b>404.9</b>	<b>282.8</b>	<b>81.1</b>	<b>22.6</b>	<b>934.1</b>	<b>Ponghwa-gun</b>
-	-	501.0	172.9	-	45.6	-	282.5	Reservoir
-	-	96.7	-	30.0	-	-	66.7	Pumping Station
-	-	-	-	-	-	-	-	Pumping & Drainage Station
-	-	-	-	-	-	-	-	Drainage Station
-	-	622.2	-	167.9	14.5	22.6	417.2	Weir
-	-	5.7	-	4.0	-	-	1.7	Infiltration Gallery
-	-	103.9	2.0	80.9	21.0	-	-	Tube Well
-	-	396.0	230.0	-	-	-	166.0	Other Facilities
<b>3,787.0</b>	<b>50.5</b>	<b>1,914.4</b>	<b>183.2</b>	<b>181.9</b>	<b>55.1</b>	<b>-</b>	<b>1,494.2</b>	<b>Ulchin-gun</b>
-	-	369.7	66.9	-	-	-	302.8	Reservoir
-	-	270.2	-	-	-	-	270.2	Pumping Station
-	-	-	-	-	-	-	-	Pumping & Drainage Station
-	-	-	-	-	-	-	-	Drainage Station
-	-	1,039.3	95.0	172.2	3.0	-	769.1	Weir
-	-	133.1	17.3	3.7	-	-	112.1	Infiltration Gallery
-	-	102.1	4.0	6.0	52.1	-	40.0	Tube Well
-	-	-	-	-	-	-	-	Other Facilities

## 4. 수 리 시 설 별 Paddy Field Area

면적 : 헥타아르

시군 및 시설별	합 계 Total								보조수원공 수혜면적 Irrigated by Supple- mentary Facilities
	수 원 공 수 No. of Facilities				수 리 답 면 적 Irrigated Paddy Field Area				
	계 Total	주 Main	보 조 Supple- mentary	부 속 Auxiliary	계 Total	구 역 내 On Project Area	구 역 외 Out of Project Area	기 타 Others	
<b>경 상 남 도</b>	<b>10,376</b>	<b>6,528</b>	<b>2,955</b>	<b>893</b>	<b>99,809.9</b>	<b>95,880.3</b>	<b>1,756.9</b>	<b>2,172.7</b>	<b>27,910.1</b>
저 수 지	3,310	2,947	315	48	51,592.2	50,385.0	1,207.2	-	4,083.3
양 수 장	760	362	237	161	16,350.7	16,208.5	142.2	-	3,674.3
양 배 수 장	79	54	18	7	9,414.8	9,336.1	78.7	-	3,554.1
배 수 장	164	18	55	91	458.0	458.0	-	-	6,658.4
보	2,608	1,276	851	481	13,465.6	13,191.8	273.8	-	5,067.5
집 수 압 거	889	301	488	100	1,809.5	1,757.3	52.2	-	2,117.0
관 정	2,566	1,570	991	5	4,546.4	4,543.6	2.8	-	2,755.5
기 타 시 설	-	-	-	-	2,172.7	-	-	2,172.7	-
<b>창 원 시</b>	<b>232</b>	<b>129</b>	<b>77</b>	<b>26</b>	<b>4,010.7</b>	<b>4,010.7</b>	<b>-</b>	<b>-</b>	<b>2,179.6</b>
저 수 지	67	63	1	3	1,745.0	1,745.0	-	-	8.0
양 수 장	32	22	7	3	1,116.9	1,116.9	-	-	343.7
양 배 수 장	8	3	5	-	787.6	787.6	-	-	642.7
배 수 장	16	1	2	13	55.7	55.7	-	-	926.5
보	41	8	27	6	52.7	52.7	-	-	114.1
집 수 압 거	17	2	15	-	162.8	162.8	-	-	84.6
관 정	51	30	20	1	90.0	90.0	-	-	60.0
기 타 시 설	-	-	-	-	-	-	-	-	-
<b>마 산 시</b>	<b>395</b>	<b>196</b>	<b>154</b>	<b>45</b>	<b>2,185.7</b>	<b>1,774.7</b>	<b>-</b>	<b>411.0</b>	<b>477.5</b>
저 수 지	85	84	1	-	1,187.9	1,187.9	-	-	10.0
양 수 장	4	4	-	-	46.0	46.0	-	-	-
양 배 수 장	-	-	-	-	-	-	-	-	-
배 수 장	-	-	-	-	-	-	-	-	-
보	180	42	96	42	290.8	290.8	-	-	278.9
집 수 압 거	22	8	13	1	89.6	89.6	-	-	73.6
관 정	104	58	44	2	160.4	160.4	-	-	115.0
기 타 시 설	-	-	-	-	411.0	-	-	411.0	-
<b>진 주 시</b>	<b>567</b>	<b>459</b>	<b>65</b>	<b>43</b>	<b>7,394.7</b>	<b>7,151.8</b>	<b>108.3</b>	<b>134.6</b>	<b>1,152.6</b>
저 수 지	270	266	4	-	3,893.7	3,829.2	64.5	-	122.2
양 수 장	93	43	45	5	1,897.0	1,897.0	-	-	705.2
양 배 수 장	3	2	1	-	246.1	246.1	-	-	277.9
배 수 장	13	-	1	12	-	-	-	-	-
보	37	21	2	14	826.0	784.3	41.7	-	23.0
집 수 압 거	22	10	-	12	46.3	44.2	2.1	-	-
관 정	129	117	12	-	351.0	351.0	-	-	24.3
기 타 시 설	-	-	-	-	134.6	-	-	134.6	-

답 면 적 현 황(계속)

by Irrigation Facilities(Cont'd)

Area : ha

시 군 관 할 시 설 Facilities Operated by Shi and Gun									Administrative Division
수 원 공 수 No. of Facilities				수 리 답 면 적 Irrigated Paddy Field Area				보 조 수 원 공 수 해 면 적 Irrigated by Supplementary Facilities	
계 Total	주 Main	보 조 Supplementary	부 속 Auxiliary	계 Total	구 역 내 On Project Area	구 역 외 Out of Project Area	기 타 Others		
<b>8,570</b>	<b>6,115</b>	<b>2,290</b>	<b>165</b>	<b>46,481.5</b>	<b>43,213.1</b>	<b>1,095.7</b>	<b>2,172.7</b>	<b>8,540.5</b>	<b>Kyongsangnam-do</b>
2,811	2,692	113	6	22,929.6	22,198.9	730.7	-	534.8	Reservoir
460	268	138	54	2,849.3	2,813.1	36.2	-	1,095.2	Pumping Station
20	18	2	-	285.5	285.5	-	-	11.7	Pumping & Drainage Station
16	10	4	2	299.8	299.8	-	-	114.4	Drainage Station
1,992	1,260	698	34	11,865.5	11,591.7	273.8	-	2,774.2	Weir
786	298	420	68	1,558.7	1,506.5	52.2	-	1,548.9	Infiltration Gallery
2,485	1,569	915	1	4,520.4	4,517.6	2.8	-	2,461.3	Tube Well
-	-	-	-	2,172.7	-	-	2,172.7	-	Other Facilities
<b>175</b>	<b>113</b>	<b>62</b>	<b>-</b>	<b>552.6</b>	<b>552.6</b>	<b>-</b>	<b>-</b>	<b>241.7</b>	<b>Ch'ang-won-shi</b>
57	56	1	-	288.0	288.0	-	-	8.0	Reservoir
20	18	2	-	115.9	115.9	-	-	10.3	Pumping Station
1	-	1	-	-	-	-	-	0.7	Pumping & Drainage Station
-	-	-	-	-	-	-	-	-	Drainage Station
35	8	27	-	52.7	52.7	-	-	114.1	Weir
13	1	12	-	6.0	6.0	-	-	51.6	Infiltration Gallery
49	30	19	-	90.0	90.0	-	-	57.0	Tube Well
-	-	-	-	-	-	-	-	-	Other Facilities
<b>329</b>	<b>190</b>	<b>139</b>	<b>-</b>	<b>1,639.4</b>	<b>1,228.4</b>	<b>-</b>	<b>411.0</b>	<b>352.3</b>	<b>Masan-shi</b>
79	78	1	-	641.6	641.6	-	-	10.0	Reservoir
4	4	-	-	46.0	46.0	-	-	-	Pumping Station
-	-	-	-	-	-	-	-	-	Pumping & Drainage Station
-	-	-	-	-	-	-	-	-	Drainage Station
137	42	95	-	290.8	290.8	-	-	238.9	Weir
17	8	9	-	89.6	89.6	-	-	35.3	Infiltration Gallery
92	58	34	-	160.4	160.4	-	-	68.1	Tube Well
-	-	-	-	411.0	-	-	411.0	-	Other Facilities
<b>430</b>	<b>402</b>	<b>16</b>	<b>12</b>	<b>3,434.1</b>	<b>3,191.2</b>	<b>108.3</b>	<b>134.6</b>	<b>141.3</b>	<b>Chinju-shi</b>
232	231	1	-	1,919.9	1,855.4	64.5	-	7.0	Reservoir
33	26	7	-	362.5	362.5	-	-	103.0	Pumping Station
-	-	-	-	-	-	-	-	-	Pumping & Drainage Station
-	-	-	-	-	-	-	-	-	Drainage Station
20	18	2	-	619.8	578.1	41.7	-	23.0	Weir
22	10	-	12	46.3	44.2	2.1	-	-	Infiltration Gallery
123	117	6	-	351.0	351.0	-	-	8.3	Tube Well
-	-	-	-	134.6	-	-	134.6	-	Other Facilities





답 면 적 현 황(계속)

by Irrigation Facilities(Cont'd)

Area : ha

답 면 적 Paddy Field Area	수리답율 (%) Percentage of Irrigated Paddy Field	한 발 빈 도 별 관 개 면 적 Irrigated Area by Frequency of Drought						Administrative Division  Irrigation Facilities
		계	평 년	3 년	5 년	7 년	10년이상	
		Total	Normal Years	3 Years	5 Years	7 Years	Over 10Years	
<b>121,561.0</b>	<b>82.1</b>	<b>99,809.9</b>	<b>33,094.6</b>	<b>9,520.5</b>	<b>7,558.1</b>	<b>6,231.2</b>	<b>43,405.5</b>	<b>Kyöngsangnam-do</b>
-	-	51,592.2	23,400.4	6,121.2	3,960.8	657.2	17,452.6	Reservoir
-	-	16,350.7	1,045.0	164.7	241.2	2,675.4	12,224.4	Pumping Station
-	-	9,414.8	700.7	36.8	52.8	1,280.8	7,343.7	Pumping & Drainage Station
-	-	458.0	104.8	260.7	30.0	-	62.5	Drainage Station
-	-	13,465.6	4,361.4	2,170.9	1,509.7	1,418.1	4,005.5	Weir
-	-	1,809.5	840.2	230.1	127.5	59.0	552.7	Infiltration Gallery
-	-	4,546.4	554.0	536.1	1,607.5	134.6	1,714.2	Tube Well
-	-	2,172.7	2,088.1	-	28.6	6.1	49.9	Other Facilities
<b>4,046.0</b>	<b>99.1</b>	<b>4,010.7</b>	<b>1,188.2</b>	<b>45.9</b>	<b>86.8</b>	<b>818.7</b>	<b>1,871.1</b>	<b>Ch'ang-won-shi</b>
-	-	1,745.0	409.5	15.8	2.0	-	1,317.7	Reservoir
-	-	1,116.9	91.0	15.1	4.8	818.7	187.3	Pumping Station
-	-	787.6	429.0	-	-	-	358.6	Pumping & Drainage Station
-	-	55.7	55.7	-	-	-	-	Drainage Station
-	-	52.7	40.2	-	5.0	-	7.5	Weir
-	-	162.8	162.8	-	-	-	-	Infiltration Gallery
-	-	90.0	-	15.0	75.0	-	-	Tube Well
-	-	-	-	-	-	-	-	Other Facilities
<b>2,495.0</b>	<b>87.6</b>	<b>2,185.7</b>	<b>1,695.8</b>	<b>219.5</b>	<b>166.3</b>	<b>37.8</b>	<b>66.3</b>	<b>Masan-shi</b>
-	-	1,187.9	949.0	126.8	50.3	20.0	41.8	Reservoir
-	-	46.0	42.0	-	-	4.0	-	Pumping Station
-	-	-	-	-	-	-	-	Pumping & Drainage Station
-	-	-	-	-	-	-	-	Drainage Station
-	-	290.8	233.0	31.3	2.0	-	24.5	Weir
-	-	89.6	60.8	15.0	-	13.8	-	Infiltration Gallery
-	-	160.4	-	46.4	114.0	-	-	Tube Well
-	-	411.0	411.0	-	-	-	-	Other Facilities
<b>9,726.0</b>	<b>76.0</b>	<b>7,394.7</b>	<b>2,303.5</b>	<b>696.1</b>	<b>513.0</b>	<b>7.5</b>	<b>3,874.6</b>	<b>Chinju-shi</b>
-	-	3,893.7	1,708.9	559.1	158.0	1.5	1,466.2	Reservoir
-	-	1,897.0	4.0	7.0	6.0	-	1,880.0	Pumping Station
-	-	246.1	86.3	-	-	-	159.8	Pumping & Drainage Station
-	-	-	-	-	-	-	-	Drainage Station
-	-	826.0	359.7	126.0	-	-	340.3	Weir
-	-	46.3	10.0	4.0	4.0	-	28.3	Infiltration Gallery
-	-	351.0	-	-	345.0	6.0	-	Tube Well
-	-	134.6	134.6	-	-	-	-	Other Facilities



답 면 적 현 황(계속)

by Irrigation Facilities(Cont'd)

Area : ha

시 군 관 할 시 설 Facilities Operated by Shi and Gun										Administrative Division
수 원 공 수 No. of Facilities				수 리 담 면 적 Irrigated Paddy Field Area				보 조 수 원 공 수 해 면 적 Irrigated by Supplementary Facilities	Irrigation Facilities	
계 Total	주 Main	보 조 Supplementary	부 속 Auxiliary	계 Total	구 역 내 On Project Area	구 역 외 Out of Project Area	기 타 Others			
<b>87</b>	<b>48</b>	<b>39</b>	—	<b>202.0</b>	<b>194.1</b>	<b>7.9</b>	—	<b>97.2</b>	<b>Chinhae-shi</b>	
33	31	2	—	148.6	140.7	7.9	—	4.0	Reservoir	
2	1	1	—	4.5	4.5	—	—	4.0	Pumping Station	
—	—	—	—	—	—	—	—	—	Pumping & Drainage Station	
—	—	—	—	—	—	—	—	—	Drainage Station	
21	6	15	—	23.2	23.2	—	—	46.8	Weir	
8	3	5	—	8.7	8.7	—	—	10.9	Infiltration Gallery	
23	7	16	—	17.0	17.0	—	—	31.5	Tube Well	
—	—	—	—	—	—	—	—	—	Other Facilities	
<b>160</b>	<b>122</b>	<b>36</b>	<b>2</b>	<b>562.2</b>	<b>452.5</b>	<b>0.7</b>	<b>109.0</b>	<b>86.7</b>	<b>T'ong-yong-shi</b>	
47	45	—	2	233.1	233.1	—	—	—	Reservoir	
—	—	—	—	—	—	—	—	—	Pumping Station	
—	—	—	—	—	—	—	—	—	Pumping & Drainage Station	
—	—	—	—	—	—	—	—	—	Drainage Station	
1	1	—	—	7.0	7.0	—	—	—	Weir	
14	7	7	—	37.0	37.0	—	—	13.5	Infiltration Gallery	
98	69	29	—	176.1	175.4	0.7	—	73.2	Tube Well	
—	—	—	—	109.0	—	—	109.0	—	Other Facilities	
<b>334</b>	<b>284</b>	<b>38</b>	<b>12</b>	<b>1,432.5</b>	<b>1,424.5</b>	<b>8.0</b>	—	<b>79.0</b>	<b>Sach'on-shi</b>	
86	86	—	—	607.8	599.8	8.0	—	—	Reservoir	
15	9	1	5	109.9	109.9	—	—	2.0	Pumping Station	
—	—	—	—	—	—	—	—	—	Pumping & Drainage Station	
—	—	—	—	—	—	—	—	—	Drainage Station	
56	39	17	—	347.7	347.7	—	—	21.0	Weir	
16	2	7	7	19.4	19.4	—	—	22.1	Infiltration Gallery	
161	148	13	—	347.7	347.7	—	—	33.9	Tube Well	
—	—	—	—	—	—	—	—	—	Other Facilities	
<b>455</b>	<b>291</b>	<b>103</b>	<b>61</b>	<b>2,367.2</b>	<b>2,358.0</b>	<b>9.2</b>	—	<b>445.5</b>	<b>Kimhae-shi</b>	
152	141	11	—	1,267.5	1,263.5	4.0	—	79.8	Reservoir	
23	17	4	2	189.2	189.2	—	—	29.3	Pumping Station	
1	1	—	—	36.0	36.0	—	—	—	Pumping & Drainage Station	
6	5	—	1	149.0	149.0	—	—	—	Drainage Station	
94	29	38	27	247.0	245.8	1.2	—	171.7	Weir	
87	20	36	31	223.3	219.3	4.0	—	115.7	Infiltration Gallery	
92	78	14	—	255.2	255.2	—	—	49.0	Tube Well	
—	—	—	—	—	—	—	—	—	Other Facilities	



# 답 면 적 현 황(계속)

by Irrigation Facilities(Cont'd)

Area : ha

답 면 적 Paddy Field Area	수리답율 (%) Percentage of Irrigated Paddy Field	한 발 빈 도 별 관 개 면 적 Irrigated Area by Frequency of Drought						Administrative Division  Irrigation Facilities
		계 Total	평 년 Normal Years	3 년 3 Years	5 년 5 Years	7 년 7 Years	10년이상 Over 10Years	
<b>548.0</b>	<b>36.8</b>	<b>202.0</b>	<b>72.9</b>	<b>27.0</b>	<b>23.5</b>	-	<b>78.6</b>	<b>Chinhae-shi</b>
-	-	148.6	67.0	27.0	-	-	54.6	Reservoir
-	-	4.5	-	-	-	-	4.5	Pumping Station
-	-	-	-	-	-	-	-	Pumping & Drainage Station
-	-	-	-	-	-	-	-	Drainage Station
-	-	23.2	-	-	3.7	-	19.5	Weir
-	-	8.7	5.9	-	2.8	-	-	Infiltration Gallery
-	-	17.0	-	-	17.0	-	-	Tube Well
-	-	-	-	-	-	-	-	Other Facilities
<b>1,252.0</b>	<b>63.8</b>	<b>799.3</b>	<b>460.6</b>	<b>83.0</b>	<b>157.7</b>	<b>5.0</b>	<b>93.0</b>	<b>T'ong-yŏng-shi</b>
-	-	470.2	358.1	56.1	16.0	5.0	35.0	Reservoir
-	-	-	-	-	-	-	-	Pumping Station
-	-	-	-	-	-	-	-	Pumping & Drainage Station
-	-	-	-	-	-	-	-	Drainage Station
-	-	7.0	7.0	-	-	-	-	Weir
-	-	37.0	27.5	7.5	-	-	2.0	Infiltration Gallery
-	-	176.1	-	19.4	141.7	-	15.0	Tube Well
-	-	109.0	68.0	-	-	-	41.0	Other Facilities
<b>6,523.0</b>	<b>68.2</b>	<b>4,454.6</b>	<b>2,582.7</b>	<b>274.3</b>	<b>465.7</b>	<b>7.5</b>	<b>1,124.4</b>	<b>Sach'ŏn-shi</b>
-	-	3,459.2	2,213.9	184.9	355.3	-	705.1	Reservoir
-	-	109.9	51.3	9.4	20.0	-	29.2	Pumping Station
-	-	-	-	-	-	-	-	Pumping & Drainage Station
-	-	-	-	-	-	-	-	Drainage Station
-	-	518.4	275.5	19.9	15.4	1.5	206.1	Weir
-	-	19.4	-	10.0	-	-	9.4	Infiltration Gallery
-	-	347.7	42.0	50.1	75.0	6.0	174.6	Tube Well
-	-	-	-	-	-	-	-	Other Facilities
<b>8,342.0</b>	<b>94.2</b>	<b>7,865.9</b>	<b>1,282.4</b>	<b>647.2</b>	<b>408.3</b>	<b>98.2</b>	<b>5,431.8</b>	<b>Kimhae-shi</b>
-	-	2,087.6	1,040.2	202.0	264.2	-	581.2	Reservoir
-	-	3,687.1	-	8.4	19.0	31.0	3,628.7	Pumping Station
-	-	1,161.1	105.4	-	-	-	1,055.7	Pumping & Drainage Station
-	-	149.0	-	119.0	30.0	-	-	Drainage Station
-	-	247.0	108.8	71.7	6.0	31.0	29.5	Weir
-	-	278.9	-	60.3	81.9	24.0	112.7	Infiltration Gallery
-	-	255.2	28.0	185.8	7.2	10.2	24.0	Tube Well
-	-	-	-	-	-	-	-	Other Facilities



# 답 면 적 현 황(계속)

by Irrigation Facilities(Cont'd)

Area : ha

시 군 관 할 시 설 Facilities Operated by Shi and Gun									Administrative Division
수 원 공 수 No. of Facilities				수 리 답 면 적 Irrigated Paddy Field Area				보 조 수 원 공 수 해 면 적 Irrigated by Supplementary Facilities	
계 Total	주 Main	보 조 Supplementary	부 속 Auxiliary	계 Total	구 역 내 On Project Area	구 역 외 Out of Project Area	기 타 Others		
<b>416</b>	<b>318</b>	<b>94</b>	<b>4</b>	<b>2,949.8</b>	<b>2,898.8</b>	<b>51.0</b>	-	<b>639.5</b>	<b>Miryang-shi</b>
173	158	11	4	1,459.5	1,421.7	37.8	-	39.9	Reservoir
58	23	35	-	269.3	267.1	2.2	-	398.8	Pumping Station
4	4	-	-	67.7	67.7	-	-	-	Pumping & Drainage Station
-	-	-	-	-	-	-	-	-	Drainage Station
78	69	9	-	898.7	887.7	11.0	-	46.7	Weir
8	3	5	-	75.6	75.6	-	-	53.1	Infiltration Gallery
95	61	34	-	179.0	179.0	-	-	101.0	Tube Well
-	-	-	-	-	-	-	-	-	Other Facilities
<b>358</b>	<b>253</b>	<b>80</b>	<b>25</b>	<b>1,857.4</b>	<b>1,432.9</b>	<b>6.0</b>	<b>418.5</b>	<b>232.7</b>	<b>Köje-shi</b>
96	93	3	-	857.7	852.7	5.0	-	10.0	Reservoir
25	-	-	25	-	-	-	-	-	Pumping Station
-	-	-	-	-	-	-	-	-	Pumping & Drainage Station
-	-	-	-	-	-	-	-	-	Drainage Station
65	44	21	-	236.4	235.4	1.0	-	67.3	Weir
50	28	22	-	80.8	80.8	-	-	62.0	Infiltration Gallery
122	88	34	-	264.0	264.0	-	-	93.4	Tube Well
-	-	-	-	418.5	-	-	418.5	-	Other Facilities
<b>263</b>	<b>220</b>	<b>42</b>	<b>1</b>	<b>1,162.6</b>	<b>1,107.1</b>	<b>44.1</b>	<b>11.4</b>	<b>184.0</b>	<b>Yangsän-shi</b>
58	53	5	-	390.9	346.8	44.1	-	32.6	Reservoir
10	9	1	-	67.4	67.4	-	-	12.0	Pumping Station
1	1	-	-	7.0	7.0	-	-	-	Pumping & Drainage Station
-	-	-	-	-	-	-	-	-	Drainage Station
116	116	-	-	552.2	552.2	-	-	-	Weir
13	9	4	-	59.4	59.4	-	-	13.2	Infiltration Gallery
65	32	32	1	74.3	74.3	-	-	126.2	Tube Well
-	-	-	-	11.4	-	-	11.4	-	Other Facilities
<b>401</b>	<b>212</b>	<b>188</b>	<b>1</b>	<b>2,089.3</b>	<b>1,932.7</b>	<b>156.6</b>	-	<b>576.6</b>	<b>Üiryöng-gun</b>
150	149	1	-	1,358.0	1,240.4	117.6	-	13.6	Reservoir
10	8	2	-	185.4	169.5	15.9	-	20.0	Pumping Station
-	-	-	-	-	-	-	-	-	Pumping & Drainage Station
2	1	-	1	9.1	9.1	-	-	-	Drainage Station
51	21	30	-	285.7	274.5	11.2	-	109.5	Weir
44	12	32	-	186.1	174.2	11.9	-	96.4	Infiltration Gallery
144	21	123	-	65.0	65.0	-	-	337.1	Tube Well
-	-	-	-	-	-	-	-	-	Other Facilities





# 답 면 적 현 황(계속)

by Irrigation Facilities(Cont'd)

Area : ha

답 면 적	수리답율 (%)	한 발 빈 도 별 관 개 면 적						Administrative Division
		Irrigated Area by Frequency of Drought						
Paddy Field Area	Percentage of Irrigated Paddy Field	계 Total	평 년 Normal Years	3 년 3 Years	5 년 5 Years	7 년 7 Years	10년이상 Over 10Years	Irrigation Facilities
<b>10,018.0</b>	<b>98.1</b>	<b>9,832.0</b>	<b>1,311.9</b>	<b>1,198.7</b>	<b>789.1</b>	<b>55.7</b>	<b>6,476.6</b>	<b>Miryang-shi</b>
-	-	4,490.1	1,005.9	296.6	746.9	55.7	2,385.0	Reservoir
-	-	650.4	69.4	11.0	22.8	-	547.2	Pumping Station
-	-	2,797.6	14.0	36.8	6.9	-	2,739.9	Pumping & Drainage Station
-	-	-	-	-	-	-	-	Drainage Station
-	-	1,639.3	222.6	854.3	-	-	562.4	Weir
-	-	75.6	-	-	12.5	-	63.1	Infiltration Gallery
-	-	179.0	-	-	-	-	179.0	Tube Well
-	-	-	-	-	-	-	-	Other Facilities
<b>3,138.0</b>	<b>75.5</b>	<b>2,372.0</b>	<b>1,364.4</b>	<b>422.4</b>	<b>44.2</b>	<b>188.9</b>	<b>372.1</b>	<b>Köje-shi</b>
-	-	1,372.3	750.7	366.6	11.0	150.9	93.1	Reservoir
-	-	-	-	-	-	-	-	Pumping Station
-	-	-	-	-	-	-	-	Pumping & Drainage Station
-	-	-	-	-	-	-	-	Drainage Station
-	-	236.4	157.2	24.0	33.2	15.0	7.0	Weir
-	-	80.8	38.0	31.8	-	3.0	8.0	Infiltration Gallery
-	-	264.0	-	-	-	-	264.0	Tube Well
-	-	418.5	418.5	-	-	-	-	Other Facilities
<b>2,534.0</b>	<b>85.8</b>	<b>2,178.7</b>	<b>732.4</b>	<b>89.3</b>	<b>26.6</b>	<b>42.4</b>	<b>1,308.0</b>	<b>Yangsan-shi</b>
-	-	646.6	561.8	21.9	3.0	13.0	46.9	Reservoir
-	-	67.4	-	-	-	-	67.4	Pumping Station
-	-	627.4	-	-	-	-	627.4	Pumping & Drainage Station
-	-	-	-	-	-	-	-	Drainage Station
-	-	690.2	138.2	47.4	23.6	29.4	451.6	Weir
-	-	59.4	-	-	-	-	59.4	Infiltration Gallery
-	-	74.3	21.0	-	-	-	53.3	Tube Well
-	-	11.4	11.4	-	-	-	-	Other Facilities
<b>5,740.0</b>	<b>80.5</b>	<b>4,621.9</b>	<b>1,525.8</b>	<b>448.1</b>	<b>357.2</b>	<b>601.8</b>	<b>1,689.2</b>	<b>Üiryöng-gun</b>
-	-	2,633.4	1,153.6	364.7	327.2	4.9	783.0	Reservoir
-	-	892.7	7.5	33.2	-	170.8	681.2	Pumping Station
-	-	489.6	-	-	-	426.1	63.5	Pumping & Drainage Station
-	-	9.1	-	-	-	-	9.1	Drainage Station
-	-	307.6	181.5	45.2	-	-	80.9	Weir
-	-	224.5	162.0	-	-	-	62.5	Infiltration Gallery
-	-	65.0	21.0	5.0	30.0	-	9.0	Tube Well
-	-	-	-	-	-	-	-	Other Facilities



# 답 면 적 현 황(계속)

## by Irrigation Facilities(Cont'd)

Area : ha

시 군 관 할 시 설 Facilities Operated by Shi and Gun									Administrative Division
수 원 공 수 No. of Facilities				수 리 답 면 적 Irrigated Paddy Field Area				보 조 수 원 공 수혜 면 적 Irrigated by Supplementary Facilities	
계 Total	주 Main	보 조 Supplementary	부 속 Auxiliary	계 Total	구 역 내 On Project Area	구 역 외 Out of Project Area	기 타 Others		
<b>400</b>	<b>244</b>	<b>156</b>	—	<b>1,981.0</b>	<b>1,981.0</b>	—	—	<b>513.2</b>	<b>Haman-gun</b>
184	167	17	—	1,418.2	1,418.2	—	—	50.7	Reservoir
7	4	3	—	97.1	97.1	—	—	—	Pumping Station
4	4	—	—	52.6	52.6	—	—	—	Pumping & Drainage Station
4	—	4	—	—	—	—	—	114.4	Drainage Station
85	29	56	—	300.5	300.5	—	—	96.5	Weir
4	2	2	—	11.4	11.4	—	—	5.6	Infiltration Gallery
112	38	74	—	101.2	101.2	—	—	246.0	Tube Well
—	—	—	—	—	—	—	—	—	Other Facilities
<b>510</b>	<b>345</b>	<b>139</b>	<b>26</b>	<b>2,829.0</b>	<b>2,805.3</b>	<b>23.7</b>	—	<b>594.6</b>	<b>Ch'angnyŏng-gun</b>
186	175	11	—	1,792.7	1,769.0	23.7	—	58.4	Reservoir
52	43	5	4	288.3	288.3	—	—	50.1	Pumping Station
9	8	1	—	122.2	122.2	—	—	11.0	Pumping & Drainage Station
4	4	—	—	141.7	141.7	—	—	—	Drainage Station
39	30	3	6	267.3	267.3	—	—	40.8	Weir
63	30	17	16	—	—	—	—	142.2	Infiltration Gallery
157	55	102	—	216.8	216.8	—	—	292.1	Tube Well
—	—	—	—	—	—	—	—	—	Other Facilities
<b>663</b>	<b>585</b>	<b>78</b>	—	<b>3,835.3</b>	<b>3,782.1</b>	<b>53.2</b>	—	<b>238.9</b>	<b>Kosŏng-gun</b>
195	195	—	—	2,099.2	2,062.7	36.5	—	—	Reservoir
32	25	7	—	198.2	189.2	9.0	—	46.2	Pumping Station
—	—	—	—	—	—	—	—	—	Pumping & Drainage Station
—	—	—	—	—	—	—	—	—	Drainage Station
141	121	20	—	698.3	698.3	—	—	68.8	Weir
38	36	2	—	146.8	139.1	7.7	—	1.6	Infiltration Gallery
257	208	49	—	692.8	692.8	—	—	122.3	Tube Well
—	—	—	—	—	—	—	—	—	Other Facilities
<b>315</b>	<b>223</b>	<b>91</b>	<b>1</b>	<b>1,389.6</b>	<b>1,367.6</b>	<b>22.0</b>	—	<b>259.9</b>	<b>Namhŏe-gun</b>
127	122	5	—	1,038.1	1,016.1	22.0	—	21.9	Reservoir
1	—	1	—	—	—	—	—	2.0	Pumping Station
—	—	—	—	—	—	—	—	—	Pumping & Drainage Station
—	—	—	—	—	—	—	—	—	Drainage Station
15	11	3	1	81.5	81.5	—	—	12.0	Weir
51	26	25	—	83.0	83.0	—	—	86.0	Infiltration Gallery
121	64	57	—	187.0	187.0	—	—	138.0	Tube Well
—	—	—	—	—	—	—	—	—	Other Facilities



# 답 면 적 현 황(계속)

by Irrigation Facilities(Cont'd)

Area : ha

답 면 적 Paddy Field Area	수리답율 (%) Percentage of Irrigated Paddy Field	한 발 빈 도 별 관 개 면 적 Irrigated Area by Frequency of Drought						Administrative Division Irrigation Facilities
		계 Total	평 년 Normal Years	3 년 3 Years	5 년 5 Years	7 년 7 Years	10년이상 Over 10Years	
<b>8,199.0</b>	<b>87.8</b>	<b>7,203.1</b>	<b>1,755.8</b>	<b>709.5</b>	<b>229.1</b>	<b>1,264.6</b>	<b>3,244.1</b>	<b>Haman-gun</b>
-	-	2,509.6	1,584.1	627.1	202.1	11.0	85.3	Reservoir
-	-	2,417.7	-	-	-	430.9	1,986.8	Pumping Station
-	-	1,809.3	-	-	-	822.7	986.6	Pumping & Drainage Station
-	-	53.4	-	-	-	-	53.4	Drainage Station
-	-	300.5	171.7	71.0	12.0	-	45.8	Weir
-	-	11.4	-	11.4	-	-	-	Infiltration Gallery
-	-	101.2	-	-	15.0	-	86.2	Tube Well
-	-	-	-	-	-	-	-	Other Facilities
<b>8,442.0</b>	<b>99.5</b>	<b>8,402.6</b>	<b>1,625.1</b>	<b>1,342.5</b>	<b>114.9</b>	<b>253.3</b>	<b>5,068.8</b>	<b>Ch'angnyŏng-gun</b>
-	-	4,863.9	1,449.1	999.4	44.4	31.5	2,339.5	Reservoir
-	-	1,653.5	35.4	22.0	18.6	108.8	1,468.7	Pumping Station
-	-	1,210.3	66.0	-	45.9	32.0	1,066.4	Pumping & Drainage Station
-	-	190.8	49.1	141.7	-	-	-	Drainage Station
-	-	267.3	10.5	164.4	-	-	92.4	Weir
-	-	-	-	-	-	-	-	Infiltration Gallery
-	-	216.8	15.0	15.0	6.0	81.0	99.8	Tube Well
-	-	-	-	-	-	-	-	Other Facilities
<b>8,439.0</b>	<b>75.7</b>	<b>6,392.5</b>	<b>3,751.8</b>	<b>1,203.4</b>	<b>398.0</b>	<b>86.0</b>	<b>953.5</b>	<b>Kosŏng-gun</b>
-	-	4,630.4	2,571.7	1,155.7	72.3	65.6	765.1	Reservoir
-	-	198.2	102.1	10.7	11.4	-	74.0	Pumping Station
-	-	-	-	-	-	-	-	Pumping & Drainage Station
-	-	-	-	-	-	-	-	Drainage Station
-	-	698.3	618.6	25.1	7.5	14.9	32.2	Weir
-	-	146.8	115.2	11.9	10.0	5.5	4.2	Infiltration Gallery
-	-	718.8	344.0	-	296.8	-	78.0	Tube Well
-	-	-	-	-	-	-	-	Other Facilities
<b>4,532.0</b>	<b>61.2</b>	<b>2,778.1</b>	<b>858.6</b>	<b>270.5</b>	<b>300.5</b>	<b>103.7</b>	<b>1,244.8</b>	<b>Namhæ-gun</b>
-	-	2,426.6	798.6	253.5	295.5	97.7	981.3	Reservoir
-	-	-	-	-	-	-	-	Pumping Station
-	-	-	-	-	-	-	-	Pumping & Drainage Station
-	-	-	-	-	-	-	-	Drainage Station
-	-	81.5	-	7.0	-	-	74.5	Weir
-	-	83.0	60.0	10.0	5.0	6.0	2.0	Infiltration Gallery
-	-	187.0	-	-	-	-	187.0	Tube Well
-	-	-	-	-	-	-	-	Other Facilities

## 4. 수 리 시 설 별 Paddy Field Area

면적 : 헤타아르

시군 및 시설별	합 계 Total								
	수 원 공 수 No. of Facilities				수 리 담 면 적 Irrigated Paddy Field Area				보 조 수 원 공 수 해 면 적 Irrigated by Supple- mentary Facilities
	계 Total	주 Main	보 조 Supple- mentary	부 속 Auxiliary	계 Total	구 역 내 On Project Area	구 역 외 Out of Project Area	기 타 Others	
<b>하 동 군</b>	<b>551</b>	<b>352</b>	<b>156</b>	<b>43</b>	<b>6,926.5</b>	<b>5,747.8</b>	<b>391.1</b>	<b>787.6</b>	<b>2,134.8</b>
저 수 지	166	150	16	—	4,389.5	4,001.2	388.3	—	1,316.9
양 수 장	15	6	1	8	233.7	233.7	—	—	20.0
양 배 수 장	2	1	—	1	177.5	174.7	2.8	—	—
배 수 장	7	—	—	7	—	—	—	—	—
보	215	75	113	27	992.9	992.9	—	—	663.1
집 수 암 거	26	10	16	—	47.5	47.5	—	—	116.8
관 정	120	110	10	—	297.8	297.8	—	—	18.0
기 타 시 설	—	—	—	—	787.6	—	—	787.6	—
<b>산 청 군</b>	<b>789</b>	<b>476</b>	<b>307</b>	<b>6</b>	<b>5,153.2</b>	<b>5,129.8</b>	<b>23.4</b>	<b>—</b>	<b>1,293.9</b>
저 수 지	242	196	46	—	2,056.0	2,050.1	5.9	—	196.4
양 수 장	53	30	23	—	720.5	720.5	—	—	244.7
양 배 수 장	—	—	—	—	—	—	—	—	—
배 수 장	—	—	—	—	—	—	—	—	—
보	237	176	55	6	2,175.2	2,157.7	17.5	—	304.6
집 수 암 거	105	21	84	—	50.5	50.5	—	—	294.2
관 정	152	53	99	—	151.0	151.0	—	—	254.0
기 타 시 설	—	—	—	—	—	—	—	—	—
<b>함 양 군</b>	<b>609</b>	<b>460</b>	<b>149</b>	<b>—</b>	<b>4,292.1</b>	<b>4,109.1</b>	<b>183.0</b>	<b>—</b>	<b>611.1</b>
저 수 지	194	192	2	—	2,301.8	2,219.9	81.9	—	6.0
양 수 장	29	16	13	—	88.3	88.3	—	—	70.7
양 배 수 장	—	—	—	—	—	—	—	—	—
배 수 장	—	—	—	—	—	—	—	—	—
보	246	158	88	—	1,634.2	1,533.1	101.1	—	414.0
집 수 암 거	44	4	40	—	12.6	12.6	—	—	106.5
관 정	96	90	6	—	255.2	255.2	—	—	13.9
기 타 시 설	—	—	—	—	—	—	—	—	—
<b>거 창 군</b>	<b>830</b>	<b>454</b>	<b>264</b>	<b>112</b>	<b>5,401.0</b>	<b>4,881.3</b>	<b>219.1</b>	<b>300.6</b>	<b>1,368.7</b>
저 수 지	186	145	7	34	2,869.4	2,741.1	128.3	—	25.6
양 수 장	57	9	23	25	74.6	68.6	6.0	—	102.7
양 배 수 장	—	—	—	—	—	—	—	—	—
배 수 장	—	—	—	—	—	—	—	—	—
보	344	185	111	48	1,833.4	1,760.1	73.3	—	915.2
집 수 암 거	62	6	51	5	71.0	59.5	11.5	—	151.3
관 정	181	109	72	—	252.0	252.0	—	—	173.9
기 타 시 설	—	—	—	—	300.6	—	—	300.6	—

답 면 적 현 황(계속)

by Irrigation Facilities(Cont'd)

Area : ha

시 군 관 할 시 설 Facilities Operated by Shi and Gun									Administrative Division
수 원 공 수 No. of Facilities				수 리 답 면 적 Irrigated Paddy Field Area				보조수원공 수해면적 Irrigated by Supplementary Facilities	
계 Total	주 Main	보 조 Supplementary	부 속 Auxiliary	계 Total	구 역 내 On Project Area	구 역 외 Out of Project Area	기 타 Others		
<b>471</b>	<b>338</b>	<b>133</b>	—	<b>3,320.0</b>	<b>2,525.9</b>	<b>6.5</b>	<b>787.6</b>	<b>725.6</b>	<b>Hadong-gun</b>
143	142	1	—	1,443.6	1,437.1	6.5	—	5.0	Reservoir
3	3	—	—	29.8	29.8	—	—	—	Pumping Station
—	—	—	—	—	—	—	—	—	Pumping & Drainage Station
—	—	—	—	—	—	—	—	—	Drainage Station
181	73	108	—	713.7	713.7	—	—	585.8	Weir
26	10	16	—	47.5	47.5	—	—	116.8	Infiltration Gallery
118	110	8	—	297.8	297.8	—	—	18.0	Tube Well
—	—	—	—	787.6	—	—	787.6	—	Other Facilities
<b>728</b>	<b>452</b>	<b>276</b>	—	<b>4,013.1</b>	<b>3,989.7</b>	<b>23.4</b>	—	<b>1,113.8</b>	<b>Sanch'ong-gun</b>
215	189	26	—	1,542.3	1,536.4	5.9	—	124.4	Reservoir
32	14	18	—	137.6	137.6	—	—	168.6	Pumping Station
—	—	—	—	—	—	—	—	—	Pumping & Drainage Station
—	—	—	—	—	—	—	—	—	Drainage Station
225	175	50	—	2,131.7	2,114.2	17.5	—	275.6	Weir
105	21	84	—	50.5	50.5	—	—	294.2	Infiltration Gallery
151	53	98	—	151.0	151.0	—	—	251.0	Tube Well
—	—	—	—	—	—	—	—	—	Other Facilities
<b>588</b>	<b>452</b>	<b>134</b>	—	<b>3,173.7</b>	<b>2,990.7</b>	<b>183.0</b>	—	<b>493.1</b>	<b>Hamyang-gun</b>
186	184	2	—	1,183.4	1,101.5	81.9	—	6.0	Reservoir
29	16	13	—	88.3	88.3	—	—	70.7	Pumping Station
—	—	—	—	—	—	—	—	—	Pumping & Drainage Station
—	—	—	—	—	—	—	—	—	Drainage Station
234	158	76	—	1,634.2	1,533.1	101.1	—	316.0	Weir
42	4	38	—	12.6	12.6	—	—	92.5	Infiltration Gallery
95	90	5	—	255.2	255.2	—	—	7.9	Tube Well
—	—	—	—	—	—	—	—	—	Other Facilities
<b>724</b>	<b>447</b>	<b>257</b>	<b>20</b>	<b>3,513.4</b>	<b>2,993.7</b>	<b>219.1</b>	<b>300.6</b>	<b>915.1</b>	<b>Koch'ang-gun</b>
145	138	7	—	981.8	853.5	128.3	—	25.6	Reservoir
50	9	23	18	74.6	68.6	6.0	—	102.7	Pumping Station
—	—	—	—	—	—	—	—	—	Pumping & Drainage Station
—	—	—	—	—	—	—	—	—	Drainage Station
290	185	105	—	1,833.4	1,760.1	73.3	—	467.6	Weir
59	6	51	2	71.0	59.5	11.5	—	151.3	Infiltration Gallery
180	109	71	—	252.0	252.0	—	—	167.9	Tube Well
—	—	—	—	300.6	—	—	300.6	—	Other Facilities





답 면 적 현 황(계속)

by Irrigation Facilities(Cont'd)

Area : ha

답 면 적 Paddy Field Area	수리답율 (%) Percentage of Irrigated Paddy Field	한 발 빈 도 별 관 개 면 적 Irrigated Area by Frequency of Drought						Administrative Division  Irrigation Facilities
		계 Total	평 년 Normal Years	3 년 3 Years	5 년 5 Years	7 년 7 Years	10년이상 Over 10Years	
<b>7,579.0</b>	<b>91.3</b>	<b>6,926.5</b>	<b>2,035.0</b>	<b>156.5</b>	<b>644.9</b>	<b>88.9</b>	<b>4,001.2</b>	<b>Hadong-gun</b>
-	-	4,389.5	1,148.3	83.2	122.6	3.5	3,031.9	Reservoir
-	-	233.7	-	-	66.1	-	167.6	Pumping Station
-	-	177.5	-	-	-	-	177.5	Pumping & Drainage Station
-	-	-	-	-	-	-	-	Drainage Station
-	-	992.9	124.7	73.3	163.2	57.2	574.5	Weir
-	-	47.5	-	-	7.3	2.7	37.5	Infiltration Gallery
-	-	297.8	18.0	-	257.1	19.4	3.3	Tube Well
-	-	787.6	744.0	-	28.6	6.1	8.9	Other Facilities
<b>6,637.0</b>	<b>77.6</b>	<b>5,153.2</b>	<b>2,649.2</b>	<b>457.4</b>	<b>608.8</b>	<b>166.6</b>	<b>1,271.2</b>	<b>Sanch'ong-gun</b>
-	-	2,056.0	1,510.2	295.7	120.0	3.4	126.7	Reservoir
-	-	720.5	157.0	-	24.0	-	539.5	Pumping Station
-	-	-	-	-	-	-	-	Pumping & Drainage Station
-	-	-	-	-	-	-	-	Drainage Station
-	-	2,175.2	955.0	155.2	464.8	163.2	437.0	Weir
-	-	50.5	18.0	6.5	-	-	26.0	Infiltration Gallery
-	-	151.0	9.0	-	-	-	142.0	Tube Well
-	-	-	-	-	-	-	-	Other Facilities
<b>5,785.0</b>	<b>74.1</b>	<b>4,292.1</b>	<b>1,505.9</b>	<b>534.2</b>	<b>413.9</b>	<b>405.6</b>	<b>1,432.5</b>	<b>Hamyang-gun</b>
-	-	2,301.8	1,293.0	202.3	-	-	806.5	Reservoir
-	-	88.3	6.9	4.1	29.5	-	47.8	Pumping Station
-	-	-	-	-	-	-	-	Pumping & Drainage Station
-	-	-	-	-	-	-	-	Drainage Station
-	-	1,634.2	206.0	154.7	376.1	405.6	491.8	Weir
-	-	12.6	-	4.2	-	-	8.4	Infiltration Gallery
-	-	255.2	-	168.9	8.3	-	78.0	Tube Well
-	-	-	-	-	-	-	-	Other Facilities
<b>7,217.0</b>	<b>74.8</b>	<b>5,401.0</b>	<b>1,490.0</b>	<b>456.8</b>	<b>1,448.4</b>	<b>692.3</b>	<b>1,313.5</b>	<b>Koch'ang-gun</b>
-	-	2,869.4	896.5	232.7	1,046.3	-	693.9	Reservoir
-	-	74.6	-	-	19.0	-	55.6	Pumping Station
-	-	-	-	-	-	-	-	Pumping & Drainage Station
-	-	-	-	-	-	-	-	Drainage Station
-	-	1,833.4	220.7	216.6	376.3	683.3	336.5	Weir
-	-	71.0	53.0	-	-	-	18.0	Infiltration Gallery
-	-	252.0	19.2	7.5	6.8	9.0	209.5	Tube Well
-	-	300.6	300.6	-	-	-	-	Other Facilities



답 면 적 현 황(계속)

by Irrigation Facilities(Cont'd)

Area : ha

시 군 관 할 시 설 Facilities Operated by Shi and Gun									Administrative Division
수 원 공 수 No. of Facilities				수 리 답 면 적 Irrigated Paddy Field Area				보조수원공 수혜면적 Irrigated by Supplementary Facilities	
계 Total	주 Main	보 조 Supplementary	부 속 Auxiliary	계 Total	구 역 내 On Project Area	구 역 외 Out of Project Area	기 타 Others		
<b>765</b>	<b>576</b>	<b>189</b>	—	<b>4,177.3</b>	<b>4,004.3</b>	<b>173.0</b>	—	<b>609.8</b>	<b>Hapch'ŏn-gun</b>
267	259	8	—	2,257.7	2,120.7	137.0	—	37.9	Reservoir
54	39	15	—	585.3	582.2	3.1	—	75.5	Pumping Station
—	—	—	—	—	—	—	—	—	Pumping & Drainage Station
—	—	—	—	—	—	—	—	—	Drainage Station
108	85	23	—	643.7	627.9	15.8	—	72.1	Weir
106	60	46	—	303.7	288.7	15.0	—	184.9	Infiltration Gallery
230	133	97	—	386.9	384.8	2.1	—	239.4	Tube Well
—	—	—	—	—	—	—	—	—	Other Facilities
<b>39</b>	<b>37</b>	<b>2</b>	—	<b>87.4</b>	<b>87.4</b>	—	—	<b>5.0</b>	<b>Cheju-do</b>
1	—	1	—	—	—	—	—	2.0	Reservoir
1	1	—	—	3.0	3.0	—	—	—	Pumping Station
—	—	—	—	—	—	—	—	—	Pumping & Drainage Station
—	—	—	—	—	—	—	—	—	Drainage Station
2	2	—	—	—	—	—	—	—	Weir
—	—	—	—	—	—	—	—	—	Infiltration Gallery
35	34	1	—	84.4	84.4	—	—	3.0	Tube Well
—	—	—	—	—	—	—	—	—	Other Facilities
<b>1</b>	<b>1</b>	—	—	<b>5.0</b>	<b>5.0</b>	—	—	—	<b>Sŏgwip'o-shi</b>
—	—	—	—	—	—	—	—	—	Reservoir
—	—	—	—	—	—	—	—	—	Pumping Station
—	—	—	—	—	—	—	—	—	Pumping & Drainage Station
—	—	—	—	—	—	—	—	—	Drainage Station
—	—	—	—	—	—	—	—	—	Weir
—	—	—	—	—	—	—	—	—	Infiltration Gallery
1	1	—	—	5.0	5.0	—	—	—	Tube Well
—	—	—	—	—	—	—	—	—	Other Facilities
<b>25</b>	<b>23</b>	<b>2</b>	—	<b>59.3</b>	<b>59.3</b>	—	—	<b>5.0</b>	<b>Pukcheju-gun</b>
1	—	1	—	—	—	—	—	2.0	Reservoir
—	—	—	—	—	—	—	—	—	Pumping Station
—	—	—	—	—	—	—	—	—	Pumping & Drainage Station
—	—	—	—	—	—	—	—	—	Drainage Station
—	—	—	—	—	—	—	—	—	Weir
—	—	—	—	—	—	—	—	—	Infiltration Gallery
24	23	1	—	59.3	59.3	—	—	3.0	Tube Well
—	—	—	—	—	—	—	—	—	Other Facilities
<b>13</b>	<b>13</b>	—	—	<b>23.1</b>	<b>23.1</b>	—	—	—	<b>Namcheju-gun</b>
—	—	—	—	—	—	—	—	—	Reservoir
1	1	—	—	3.0	3.0	—	—	—	Pumping Station
—	—	—	—	—	—	—	—	—	Pumping & Drainage Station
—	—	—	—	—	—	—	—	—	Drainage Station
2	2	—	—	—	—	—	—	—	Weir
—	—	—	—	—	—	—	—	—	Infiltration Gallery
10	10	—	—	20.1	20.1	—	—	—	Tube Well
—	—	—	—	—	—	—	—	—	Other Facilities



답 면 적 현 황(계속)

by Irrigation Facilities(Cont'd)

Area : ha

답 면 적	수리답율 (%)	한 발 빈 도 별 관 개 면 적						Administrative Division
		Irrigated Area by Frequency of Drought						
Paddy Field Area	Percentage of Irrigated Paddy Field	계 Total	평 년 Normal Years	3 년 3 Years	5 년 5 Years	7 년 7 Years	10년이상 Over 10Years	Irrigation Facilities
<b>10,369.0</b>	<b>70.8</b>	<b>7,345.3</b>	<b>2,903.0</b>	<b>258.2</b>	<b>361.2</b>	<b>1,328.7</b>	<b>2,494.2</b>	<b>Hapch'on-gun</b>
-	-	3,410.4	1,930.3	50.1	123.7	193.5	1,112.8	Reservoir
-	-	2,492.3	478.4	43.8	-	1,111.2	858.9	Pumping Station
-	-	108.3	-	-	-	-	108.3	Pumping & Drainage Station
-	-	-	-	-	-	-	-	Drainage Station
-	-	643.7	330.5	83.8	20.9	17.0	191.5	Weir
-	-	303.7	127.0	57.5	4.0	4.0	111.2	Infiltration Gallery
-	-	386.9	36.8	23.0	212.6	3.0	111.5	Tube Well
-	-	-	-	-	-	-	-	Other Facilities
<b>205.0</b>	<b>79.2</b>	<b>162.4</b>	<b>8.0</b>	-	-	<b>25.0</b>	<b>129.4</b>	<b>Cheju-do</b>
-	-	20.0	8.0	-	-	-	12.0	Reservoir
-	-	58.0	-	-	-	25.0	33.0	Pumping Station
-	-	-	-	-	-	-	-	Pumping & Drainage Station
-	-	-	-	-	-	-	-	Drainage Station
-	-	-	-	-	-	-	-	Weir
-	-	-	-	-	-	-	-	Infiltration Gallery
-	-	84.4	-	-	-	-	84.4	Tube Well
-	-	-	-	-	-	-	-	Other Facilities
<b>25.0</b>	<b>20.0</b>	<b>5.0</b>	-	-	-	-	<b>5.0</b>	<b>Sögwip'o-shi</b>
-	-	-	-	-	-	-	-	Reservoir
-	-	-	-	-	-	-	-	Pumping Station
-	-	-	-	-	-	-	-	Pumping & Drainage Station
-	-	-	-	-	-	-	-	Drainage Station
-	-	-	-	-	-	-	-	Weir
-	-	-	-	-	-	-	-	Infiltration Gallery
-	-	5.0	-	-	-	-	5.0	Tube Well
-	-	-	-	-	-	-	-	Other Facilities
<b>131.0</b>	<b>83.4</b>	<b>109.3</b>	<b>8.0</b>	-	-	-	<b>101.3</b>	<b>Pukcheju-gun</b>
-	-	20.0	8.0	-	-	-	12.0	Reservoir
-	-	30.0	-	-	-	-	30.0	Pumping Station
-	-	-	-	-	-	-	-	Pumping & Drainage Station
-	-	-	-	-	-	-	-	Drainage Station
-	-	-	-	-	-	-	-	Weir
-	-	-	-	-	-	-	-	Infiltration Gallery
-	-	59.3	-	-	-	-	59.3	Tube Well
-	-	-	-	-	-	-	-	Other Facilities
<b>49.0</b>	<b>98.1</b>	<b>48.1</b>	-	-	-	<b>25.0</b>	<b>23.1</b>	<b>Namcheju-gun</b>
-	-	-	-	-	-	-	-	Reservoir
-	-	28.0	-	-	-	25.0	3.0	Pumping Station
-	-	-	-	-	-	-	-	Pumping & Drainage Station
-	-	-	-	-	-	-	-	Drainage Station
-	-	-	-	-	-	-	-	Weir
-	-	-	-	-	-	-	-	Infiltration Gallery
-	-	20.1	-	-	-	-	20.1	Tube Well
-	-	-	-	-	-	-	-	Other Facilities

## 5. 주 수 원 공 관 개

### Size of Irrigated Area by

면적 : 헥타아르

시도 및 시설별	계 Total		무 관 개 시 설 수  No. of Non-Irrigation Facilities	시 설 규 모 별			
	개 소 수  No.	면 적  Area		소 계 Sub-total		1 ha 미 만 Less than 1ha	
			개 소 수 No.	면 적 Area	개 소 수 No.	면 적 Area	
1 9 9 2	35,070	852,929.0	306	34,764	852,929.0	955	532.1
1 9 9 3	35,313	839,526.0	256	35,057	839,526.0	1,010	552.9
1 9 9 4	36,773	834,554.1	290	36,483	834,554.1	982	535.5
1 9 9 5	38,164	833,564.9	312	37,852	833,564.9	989	536.1
1 9 9 6	38,813	820,555.9	420	38,393	820,555.9	1,053	560.7
<b>1 9 9 7</b>	<b>39,295</b>	<b>819,673.1</b>	<b>485</b>	<b>38,810</b>	<b>819,673.1</b>	<b>1,054</b>	<b>559.2</b>
저 수 지	14,922	514,148.7	199	14,723	514,148.7	306	149.3
양 수 장	2,468	118,803.1	48	2,420	118,803.1	5	3.4
양 배 수 장	100	31,166.2	22	78	31,166.2	-	-
보	9,871	104,460.6	102	9,769	104,460.6	374	210.0
집 수 압 거	1,978	20,508.8	72	1,906	20,508.8	66	35.9
관 정	9,956	30,585.7	42	9,914	30,585.7	303	160.6
<b>서울특별시</b>	<b>21</b>	<b>407.7</b>	-	<b>21</b>	<b>407.7</b>	-	-
저 수 지	-	-	-	-	-	-	-
양 수 장	1	266.4	-	1	266.4	-	-
양 배 수 장	-	-	-	-	-	-	-
보	-	-	-	-	-	-	-
집 수 압 거	4	96.2	-	4	96.2	-	-
관 정	16	45.1	-	16	45.1	-	-
<b>부산광역시</b>	<b>295</b>	<b>7,419.3</b>	<b>1</b>	<b>294</b>	<b>7,419.3</b>	<b>12</b>	<b>5.5</b>
저 수 지	133	989.8	-	133	989.8	1	0.5
양 수 장	19	5,275.1	-	19	5,275.1	-	-
양 배 수 장	1	573.1	-	1	573.1	-	-
보	80	390.4	1	79	390.4	7	3.7
집 수 압 거	-	-	-	-	-	-	-
관 정	62	190.9	-	62	190.9	4	1.3
<b>대구광역시</b>	<b>319</b>	<b>7,209.5</b>	<b>7</b>	<b>312</b>	<b>7,209.5</b>	<b>3</b>	<b>1.8</b>
저 수 지	202	3,607.1	7	195	3,607.1	2	1.0
양 수 장	38	3,160.6	-	38	3,160.6	-	-
양 배 수 장	-	-	-	-	-	-	-
보	21	149.8	-	21	149.8	-	-
집 수 압 거	18	151.8	-	18	151.8	-	-
관 정	40	140.2	-	40	140.2	1	0.8

주 : 면적은 구역내 수해면적+구역외 수해면적임.

# 규모별 수리시설 현황

## Kind and Number of Main Facilities

Area : ha

Irrigation Facilities by Size							Province
1ha~10ha		11ha~30ha		31ha~50ha		51ha~	
개 소 수 No.	면 적 Area	개 소 수 No.	면 적 Area	개 소 수 No.	면 적 Area	개 소 수 No.	Irrigation Facilities
21,725	93,258.4	8,484	136,099.3	1,660	62,057.1	922	1 9 9 2
22,117	94,083.6	8,374	133,911.0	1,647	61,491.7	908	1 9 9 3
23,875	98,418.1	8,317	133,054.5	1,625	60,726.4	904	1 9 9 4
26,231	114,102.1	7,376	127,557.5	1,415	54,967.0	868	1 9 9 5
26,930	115,746.7	7,227	124,912.6	1,364	52,764.1	854	1 9 9 6
<b>27,499</b>	<b>116,978.9</b>	<b>7,119</b>	<b>122,794.0</b>	<b>1,333</b>	<b>51,597.7</b>	<b>847</b>	<b>1 9 9 7</b>
8,979	46,349.2	3,669	62,334.4	643	25,040.8	465	Reservoir
956	5,959.1	889	16,615.2	244	9,468.4	136	Pumping Station
12	73.9	8	159.0	12	480.3	13	Pumping & Drainage Station
6,766	30,285.8	2,006	34,426.8	366	13,956.2	195	Weir
1,276	6,054.2	461	7,791.1	58	2,274.8	33	Infiltration Gallery
9,510	28,256.7	86	1,467.5	10	377.2	5	Tube Well
<b>19</b>	<b>67.1</b>	—	—	—	—	<b>1</b>	<b>Seoul-t'ukpyōshi</b>
—	—	—	—	—	—	—	Reservoir
—	—	—	—	—	—	—	Pumping Station
—	—	—	—	—	—	—	Pumping & Drainage Station
—	—	—	—	—	—	—	Weir
3	22.0	—	—	—	—	1	Infiltration Gallery
16	45.1	—	—	—	—	—	Tube Well
<b>240</b>	<b>1,052.2</b>	<b>23</b>	<b>351.4</b>	<b>4</b>	<b>164.3</b>	<b>3</b>	<b>Pusan-kwangyōkshi</b>
114	551.8	13	207.5	3	114.3	2	Reservoir
3	22.0	3	46.0	1	50.0	1	Pumping Station
—	—	—	—	—	—	—	Pumping & Drainage Station
66	300.8	6	85.9	—	—	—	Weir
—	—	—	—	—	—	—	Infiltration Gallery
57	177.6	1	12.0	—	—	—	Tube Well
<b>215</b>	<b>1,031.8</b>	<b>65</b>	<b>1,078.0</b>	<b>10</b>	<b>377.0</b>	<b>7</b>	<b>Taegu-kwangyōkshi</b>
130	607.9	48	760.8	4	149.6	5	Reservoir
12	74.5	13	266.6	5	186.4	2	Pumping Station
—	—	—	—	—	—	—	Pumping & Drainage Station
19	125.8	2	24.0	—	—	—	Weir
15	84.2	2	26.6	1	41.0	—	Infiltration Gallery
39	139.4	—	—	—	—	—	Tube Well

Note : Area=Project Benefitted Area+Out of Project Benefitted Area







## 5. 주 수 원 공 관 개

### Size of Irrigated Area by

면적 : 헥타아르

시도 및 시설별	계 Total		무 관 개 시 설 수  No. of Non-Irrigation Facilities	시 설 규 모 별			
	개 소 수  No.	면 적  Area		소 계 Sub-total		1 ha 미 만 Less than 1ha	
				개 소 수 No.	면 적 Area	개 소 수 No.	면 적 Area
<b>인 천 광 역 시</b>	<b>248</b>	<b>6,505.5</b>	<b>3</b>	<b>243</b>	<b>6,505.5</b>	<b>20</b>	<b>8.7</b>
저 수 지	33	5,376.3	-	33	5,376.3	-	-
양 수 장	18	380.0	2	16	380.0	-	-
양 배 수 장	-	-	-	-	-	-	-
보	10	274.3	-	10	274.3	-	-
집 수 압 거	43	87.2	-	43	87.2	11	4.6
관 정	142	387.7	1	141	387.7	9	4.1
<b>광 주 광 역 시</b>	<b>277</b>	<b>4,321.7</b>	<b>2</b>	<b>275</b>	<b>4,321.7</b>	-	-
저 수 지	102	1,994.1	2	100	1,994.1	-	-
양 수 장	50	1,263.2	-	50	1,263.2	-	-
양 배 수 장	-	-	-	-	-	-	-
보	24	464.7	-	24	464.7	-	-
집 수 압 거	13	247.8	-	13	247.8	-	-
관 정	88	351.9	-	88	351.9	-	-
<b>대 전 광 역 시</b>	<b>504</b>	<b>2,781.3</b>	<b>1</b>	<b>503</b>	<b>2,781.3</b>	<b>33</b>	<b>12.2</b>
저 수 지	20	482.5	-	20	482.5	1	0.5
양 수 장	25	467.7	-	25	467.7	-	-
양 배 수 장	-	-	-	-	-	-	-
보	99	1,015.1	1	98	1,015.1	18	8.1
집 수 압 거	7	53.5	-	7	53.5	-	-
관 정	353	762.5	-	353	762.5	14	3.6
<b>울 산 광 역 시</b>	<b>611</b>	<b>7,235.9</b>	<b>3</b>	<b>608</b>	<b>7,235.9</b>	<b>16</b>	<b>9.5</b>
저 수 지	279	4,056.2	1	278	4,056.2	5	2.4
양 수 장	40	634.1	1	39	634.1	-	-
양 배 수 장	-	-	-	-	-	-	-
보	149	1,136.9	1	148	1,136.9	11	7.1
집 수 압 거	47	1,104.5	-	47	1,104.5	-	-
관 정	96	304.2	-	96	304.2	-	-
<b>경 기 도</b>	<b>2,922</b>	<b>87,201.5</b>	<b>31</b>	<b>2,891</b>	<b>87,201.5</b>	<b>113</b>	<b>66.6</b>
저 수 지	406	40,775.6	5	401	40,775.6	-	-
양 수 장	221	19,444.0	-	221	19,444.0	2	1.6
양 배 수 장	5	8,908.3	-	5	8,908.3	-	-
보	1,022	9,792.8	16	1,006	9,792.8	29	14.4
집 수 압 거	317	5,263.2	5	312	5,263.2	2	1.3
관 정	951	3,017.6	5	946	3,017.6	80	49.3

# 규모별 수리시설 현황

## Kind and Number of Main Facilities

Area : ha

Irrigation Facilities by Size							Province
1ha~10ha		11ha~30ha		31ha~50ha		51ha~	
개소수 No.	면적 Area	개소수 No.	면적 Area	개소수 No.	면적 Area	개소수 No.	
<b>182</b>	<b>564.3</b>	<b>21</b>	<b>418.8</b>	<b>6</b>	<b>266.8</b>	<b>2</b>	<b>Inch'on-kwangyökshi</b>
8	40.4	9	167.3	5	228.8	1	Reservoir
6	29.7	7	135.2	1	38.0	1	Pumping Station
-	-	-	-	-	-	-	Pumping & Drainage Station
4	28.0	5	116.3	-	-	-	Weir
32	82.6	-	-	-	-	-	Infiltration Gallery
132	383.6	-	-	-	-	-	Tube Well
<b>146</b>	<b>696.6</b>	<b>99</b>	<b>1,902.6</b>	<b>15</b>	<b>578.0</b>	<b>13</b>	<b>Kwangju-kwangyökshi</b>
29	172.5	55	989.9	10	397.4	5	Reservoir
11	83.0	29	586.4	4	145.6	5	Pumping Station
-	-	-	-	-	-	-	Pumping & Drainage Station
15	76.2	6	126.5	-	-	3	Weir
3	13.0	9	199.8	1	35.0	-	Infiltration Gallery
88	351.9	-	-	-	-	-	Tube Well
<b>424</b>	<b>1,204.5</b>	<b>33</b>	<b>569.7</b>	<b>7</b>	<b>306.1</b>	<b>4</b>	<b>Taejön-kwangyökshi</b>
12	69.3	5	64.6	-	-	1	Reservoir
14	87.5	7	146.6	2	93.0	2	Pumping Station
-	-	-	-	-	-	-	Pumping & Drainage Station
54	270.3	19	323.5	5	213.1	1	Weir
5	18.5	2	35.0	-	-	-	Infiltration Gallery
339	758.9	-	-	-	-	-	Tube Well
<b>462</b>	<b>1,978.9</b>	<b>94</b>	<b>1,614.1</b>	<b>10</b>	<b>395.4</b>	<b>15</b>	<b>Ulsan-kwangyökshi</b>
200	969.3	51	855.6	6	244.9	8	Reservoir
28	137.2	8	126.8	-	-	1	Pumping Station
-	-	-	-	-	-	-	Pumping & Drainage Station
112	450.8	19	356.2	3	106.0	3	Weir
27	129.4	15	263.5	1	44.5	3	Infiltration Gallery
95	292.2	1	12.0	-	-	-	Tube Well
<b>2,032</b>	<b>8,288.3</b>	<b>509</b>	<b>8,900.0</b>	<b>86</b>	<b>3,403.1</b>	<b>58</b>	<b>Kyönggi-do</b>
191	999.6	112	2,020.7	21	885.3	22	Reservoir
79	467.9	74	1,319.9	22	853.1	18	Pumping Station
2	2.0	-	-	-	-	1	Pumping & Drainage Station
757	3,235.9	179	3,032.6	29	1,088.1	8	Weir
154	896.7	127	2,244.7	14	576.6	9	Infiltration Gallery
849	2,686.2	17	282.1	-	-	-	Tube Well





## 5. 주 수 원 공 관 개

### Size of Irrigated Area by

면적 : 헥타아르

시도 및 시설별	계 Total		무 관 개 시 설 수  No. of Non-Irrigation Facilities	시 설 규 모 별			
	개 소 수 No.	면 적 Area		소 계 Sub-total		1 ha 미 만 Less than 1ha	
				개 소 수 No.	면 적 Area	개 소 수 No.	면 적 Area
<b>강 원 도</b>	<b>2,132</b>	<b>37,439.1</b>	<b>11</b>	<b>2,121</b>	<b>37,439.1</b>	<b>89</b>	<b>53.7</b>
저 수 지	317	13,392.8	1	316	13,392.8	9	5.1
양 수 장	161	4,298.6	—	161	4,298.6	1	0.8
양 배 수 장	—	—	—	—	—	—	—
보	1,363	18,246.4	10	1,353	18,246.4	65	40.7
집 수 암 거	33	535.3	—	33	535.3	—	—
관 정	258	966.0	—	258	966.0	14	7.1
<b>충 청 북 도</b>	<b>2,887</b>	<b>45,597.2</b>	<b>74</b>	<b>2,813</b>	<b>45,597.2</b>	<b>122</b>	<b>69.6</b>
저 수 지	748	27,889.1	27	721	27,889.1	21	10.3
양 수 장	230	6,273.5	8	222	6,273.5	1	0.5
양 배 수 장	1	148.4	—	1	148.4	—	—
보	1,388	8,796.2	24	1,364	8,796.2	64	38.1
집 수 암 거	158	1,479.5	9	149	1,479.5	1	0.8
관 정	362	1,010.5	6	356	1,010.5	35	19.9
<b>충 청 남 도</b>	<b>3,862</b>	<b>132,101.1</b>	<b>24</b>	<b>3,838</b>	<b>132,101.1</b>	<b>115</b>	<b>58.4</b>
저 수 지	922	88,750.9	1	921	88,750.9	13	6.2
양 수 장	343	14,522.0	4	339	14,522.0	—	—
양 배 수 장	12	11,331.6	7	5	11,331.6	—	—
보	1,109	10,914.7	7	1,102	10,914.7	82	41.4
집 수 암 거	346	2,930.4	5	341	2,930.4	12	6.4
관 정	1,130	3,651.5	—	1,130	3,651.5	8	4.4
<b>전 라 북 도</b>	<b>4,550</b>	<b>113,900.5</b>	<b>66</b>	<b>4,484</b>	<b>113,900.5</b>	<b>99</b>	<b>48.6</b>
저 수 지	2,157	98,132.5	53	2,104	98,132.5	43	24.4
양 수 장	166	4,980.2	3	163	4,980.2	—	—
양 배 수 장	2	58.5	—	2	58.5	—	—
보	696	5,998.1	9	687	5,998.1	11	6.4
집 수 암 거	210	787.7	1	209	787.7	14	7.7
관 정	1,319	3,943.5	—	1,319	3,943.5	31	10.1

# 규모별 수리 시설 현황

## Kind and Number of Main Facilities

Area : ha

Irrigation Facilities by Size							Province
1ha~10ha		11ha~30ha		31ha~50ha		51ha~	
개 소 수 No.	면 적 Area	개 소 수 No.	면 적 Area	개 소 수 No.	면 적 Area	개 소 수 No.	Irrigation Facilities
<b>1,262</b>	<b>5,361.4</b>	<b>517</b>	<b>9,319.7</b>	<b>130</b>	<b>5,017.2</b>	<b>70</b>	<b>Kang-won-do</b>
173	893.6	65	1,113.7	18	718.0	17	Reservoir
56	323.2	62	1,198.5	27	1,033.9	9	Pumping Station
-	-	-	-	-	-	-	Pumping & Drainage Station
785	3,344.0	365	6,580.9	84	3,233.0	41	Weir
16	101.2	14	238.7	1	32.3	2	Infiltration Gallery
232	699.4	11	187.9	-	-	1	Tube Well
<b>2,115</b>	<b>9,048.0</b>	<b>383</b>	<b>6,178.6</b>	<b>57</b>	<b>2,149.8</b>	<b>63</b>	<b>Ch'ungch'ongbuk-do</b>
481	2,444.6	110	1,731.2	15	580.7	37	Reservoir
115	702.5	63	1,095.2	16	600.5	13	Pumping Station
-	-	-	-	-	-	-	Pumping & Drainage Station
1,092	4,357.3	176	2,788.2	20	733.5	11	Weir
107	569.5	33	547.5	6	235.1	2	Infiltration Gallery
320	974.1	1	16.5	-	-	-	Tube Well
<b>2,630</b>	<b>11,192.0</b>	<b>769</b>	<b>13,537.9</b>	<b>125</b>	<b>4,860.0</b>	<b>77</b>	<b>Ch'ungch'ongnam-do</b>
409	2,436.0	306	5,448.7	55	2,151.7	52	Reservoir
126	817.1	147	2,729.7	29	1,132.8	12	Pumping Station
-	-	-	-	1	41.0	-	Pumping & Drainage Station
753	3,347.1	215	3,810.1	34	1,318.9	12	Weir
237	1,375.5	87	1,274.1	4	147.7	-	Infiltration Gallery
1,105	3,216.3	14	275.3	2	67.9	1	Tube Well
<b>3,510</b>	<b>14,201.4</b>	<b>626</b>	<b>10,492.1</b>	<b>100</b>	<b>3,897.0</b>	<b>63</b>	<b>Ch'ollabuk-do</b>
1,433	6,918.7	435	7,196.2	67	2,579.7	50	Reservoir
82	471.8	54	980.5	15	597.0	5	Pumping Station
1	3.0	-	-	-	-	1	Pumping & Drainage Station
523	2,391.7	126	2,152.3	18	720.3	7	Weir
187	548.7	7	97.2	-	-	-	Infiltration Gallery
1,284	3,867.5	4	65.9	-	-	-	Tube Well







## 5. 주 수 원 공 관 개

### Size of Irrigated Area by

면적 : 헥타아르

시도 및 시설별	계 Total		무 관 개 시 설 수  No. of Non-Irrigation Facilities	시 설 규 모 별			
	개 소 수 No.	면 적 Area		소 계 Sub-total		1 ha 미 만 Less than 1ha	
				개 소 수 No.	면 적 Area	개 소 수 No.	면 적 Area
<b>전 라 남 도</b>	<b>6,216</b>	<b>143,247.8</b>	<b>20</b>	<b>6,196</b>	<b>143,247.8</b>	<b>90</b>	<b>54.3</b>
저 수 지	2,721	108,069.0	14	2,707	108,069.0	21	11.1
양 수 장	183	16,769.1	1	182	16,769.1	-	-
양 배 수 장	2	139.0	-	2	139.0	-	-
보	696	9,267.0	1	695	9,267.0	21	12.4
집 수 압 거	238	1,824.2	2	236	1,824.2	20	11.6
관 정	2,376	7,179.5	2	2,374	7,179.5	28	19.2
<b>경 상 북 도</b>	<b>7,882</b>	<b>127,520.7</b>	<b>84</b>	<b>7,798</b>	<b>127,520.7</b>	<b>264</b>	<b>133.6</b>
저 수 지	3,932	69,127.4	50	3,882	69,127.4	166	78.2
양 수 장	608	25,568.4	4	604	25,568.4	-	-
양 배 수 장	5	134.5	3	2	134.5	-	-
보	1,935	24,548.6	15	1,920	24,548.6	50	30.6
집 수 압 거	243	4,138.0	1	242	4,138.0	2	1.5
관 정	1,159	4,003.8	11	1,148	4,003.8	46	23.3
<b>경 상 남 도</b>	<b>6,528</b>	<b>96,621.9</b>	<b>146</b>	<b>6,382</b>	<b>96,621.9</b>	<b>76</b>	<b>35.9</b>
저 수 지	2,947	51,485.4	37	2,910	51,485.4	24	9.6
양 수 장	362	15,442.2	25	337	15,442.2	1	0.5
양 배 수 장	72	9,872.8	12	60	9,872.8	-	-
보	1,276	13,465.6	14	1,262	13,465.6	16	7.1
집 수 압 거	301	1,809.5	49	252	1,809.5	4	2.0
관 정	1,570	4,546.4	9	1,561	4,546.4	31	16.7
<b>제 주 도</b>	<b>43</b>	<b>162.4</b>	<b>12</b>	<b>31</b>	<b>162.4</b>	<b>2</b>	<b>0.8</b>
저 수 지	3	20.0	1	2	20.0	-	-
양 수 장	3	58.0	-	3	58.0	-	-
양 배 수 장	-	-	-	-	-	-	-
보	3	-	3	-	-	-	-
집 수 압 거	-	-	-	-	-	-	-
관 정	34	84.4	8	26	84.4	2	0.8

# 규모별 수리시설 현황

## Kind and Number of Main Facilities

Area : ha

Irrigation Facilities by Size							Province
1ha~10ha		11ha~30ha		31ha~50ha		51ha~	
개 소 수 No.	면 적 Area	개 소 수 No.	면 적 Area	개 소 수 No.	면 적 Area	개 소 수 No.	Irrigation Facilities
<b>4,223</b>	<b>17,376.6</b>	<b>1,304</b>	<b>22,901.1</b>	<b>260</b>	<b>10,095.4</b>	<b>136</b>	<b>Chollanam-do</b>
1,224	7,044.6	1,003	17,613.9	204	7,925.2	105	Reservoir
37	286.3	80	1,467.9	32	1,230.5	14	Pumping Station
-	-	-	-	1	39.0	1	Pumping & Drainage Station
461	2,273.9	165	2,810.5	18	708.4	16	Weir
161	716.5	50	903.8	5	192.3	-	Infiltration Gallery
2,340	7,055.3	6	105.0	-	-	-	Tube Well
<b>5,224</b>	<b>23,502.4</b>	<b>1,616</b>	<b>27,861.2</b>	<b>341</b>	<b>13,158.1</b>	<b>193</b>	<b>Kyongsangbuk-do</b>
2,584	12,456.6	813	13,614.4	139	5,379.8	75	Reservoir
228	1,492.0	245	4,678.4	61	2,417.6	30	Pumping Station
1	5.0	-	-	-	-	-	Pumping & Drainage Station
1,232	5,887.5	443	7,627.1	111	4,206.0	72	Weir
112	541.3	91	1,554.6	22	845.4	13	Infiltration Gallery
1,067	3,120.0	24	386.7	8	309.3	3	Tube Well
<b>4,789</b>	<b>21,318.8</b>	<b>1,057</b>	<b>17,601.8</b>	<b>182</b>	<b>6,929.5</b>	<b>142</b>	<b>Kyongsangnam-do</b>
1,990	10,736.3	643	10,537.9	96	3,685.4	85	Reservoir
158	961.4	95	1,782.5	29	1,090.0	23	Pumping Station
8	63.9	8	159.0	10	400.3	10	Pumping & Drainage Station
893	4,196.5	280	4,592.7	44	1,628.9	21	Weir
217	955.1	24	405.6	3	124.9	3	Infiltration Gallery
1,523	4,405.6	7	124.1	-	-	-	Tube Well
<b>26</b>	<b>94.6</b>	<b>3</b>	<b>67.0</b>	<b>-</b>	<b>-</b>	<b>-</b>	<b>Cheju-do</b>
1	8.0	1	12.0	-	-	-	Reservoir
1	3.0	2	55.0	-	-	-	Pumping Station
-	-	-	-	-	-	-	Pumping & Drainage Station
-	-	-	-	-	-	-	Weir
-	-	-	-	-	-	-	Infiltration Gallery
24	83.6	-	-	-	-	-	Tube Well





## 6. 준공년도별수 Status of Irrigation Facilities

면적 : 헥타아르

시도 및 시설별	계 Total					1945년 이전 Before 1945				
	수원공수 계	주 수원 공		보조수원 공 수	부 속 시 설 수	수원공수 계	주 수원 공		보조수원 공 수	부 속 시 설 수
		Main Facilities					No. of	Main Facilities		
	Total No. of Facilities	수원공수 No. of Facilities	면 적 Area	Supple- mentary Facilities	No. of Auxiliary Facilities	Total No. of Facilities	수원공수 No. of Facilities	면 적 Area	Supple- mentary Facilities	No. of Auxiliary Facilities
<b>총 계</b>	<b>62,281</b>	<b>39,295</b>	<b>805,602.7</b>	<b>18,020</b>	<b>4,986</b>	<b>15,701</b>	<b>11,106</b>	<b>192,518.9</b>	<b>4,143</b>	<b>452</b>
저수지	18,034	14,922	506,243.5	2,893	219	9,805	7,701	144,480.0	1,979	125
양수장	5,621	2,468	115,522.7	1,640	1,513	163	77	9,089.3	50	36
양배수장	122	65	29,939.3	38	19	19	10	4,013.3	7	2
배수장	398	35	772.5	102	261	11	1	129.5	3	7
보	18,252	9,871	102,533.9	5,878	2,503	5,481	3,257	33,996.2	1,955	269
집수암거	3,853	1,978	20,041.0	1,472	403	155	41	753.6	101	13
관정	16,001	9,956	30,549.8	5,997	48	67	19	57.0	48	-
<b>서울특별시</b>	<b>24</b>	<b>21</b>	<b>407.7</b>	<b>1</b>	<b>2</b>	<b>1</b>	<b>1</b>	<b>266.4</b>	<b>-</b>	<b>-</b>
저수지	-	-	-	-	-	-	-	-	-	-
양수장	3	1	266.4	-	2	1	1	266.4	-	-
양배수장	-	-	-	-	-	-	-	-	-	-
배수장	-	-	-	-	-	-	-	-	-	-
보	-	-	-	-	-	-	-	-	-	-
집수암거	4	4	96.2	-	-	-	-	-	-	-
관정	17	16	45.1	1	-	-	-	-	-	-
<b>부산광역시</b>	<b>335</b>	<b>295</b>	<b>7,417.1</b>	<b>36</b>	<b>4</b>	<b>118</b>	<b>115</b>	<b>3,010.1</b>	<b>3</b>	<b>-</b>
저수지	140	133	987.6	7	-	97	97	643.4	-	-
양수장	29	19	5,275.1	7	3	5	4	2,295.2	1	-
양배수장	2	1	573.1	1	-	-	-	-	-	-
배수장	1	-	-	-	1	-	-	-	-	-
보	82	80	390.4	2	-	16	14	71.5	2	-
집수암거	9	-	-	9	-	-	-	-	-	-
관정	72	62	190.9	10	-	-	-	-	-	-
<b>대구광역시</b>	<b>571</b>	<b>319</b>	<b>6,828.1</b>	<b>151</b>	<b>101</b>	<b>180</b>	<b>134</b>	<b>1,220.0</b>	<b>29</b>	<b>17</b>
저수지	232	202	3,300.1	17	13	136	117	1,064.4	13	6
양수장	76	38	3,100.4	19	19	3	2	55.0	1	-
양배수장	5	-	-	3	2	-	-	-	-	-
배수장	12	-	-	-	12	-	-	-	-	-
보	78	21	142.6	17	40	37	15	100.6	13	9
집수암거	35	18	144.8	2	15	2	-	-	-	2
관정	133	40	140.2	93	-	2	-	-	2	-

# 리 시 설 현 황

Completed by Year

Area : ha

1946 ~ 1966					1967 ~ 1971					Province
수원공수 계	주 수 원 공		보조수원 공 수	부 속 시 설 수	수원공수 계	주 수 원 공		보조수원 공 수	부 속 시 설 수	
	Main Facilities					Main Facilities				
Total No. of Facilities	수원공수 No. of Facilities	면 적 Area	No. of Supple- mentary Facilities	No. of Auxiliary Facilities	Total No. of Facilities	수원공수 No. of Facilities	면 적 Area	No. of Supple- mentary Facilities	No. of Auxiliary Facilities	Irrigation Facilities
<b>6,883</b>	<b>4,532</b>	<b>187,541.1</b>	<b>1,473</b>	<b>878</b>	<b>10,405</b>	<b>5,838</b>	<b>71,067.4</b>	<b>3,929</b>	<b>638</b>	<b>Total</b>
3,823	3,267	158,364.5	510	46	2,485	2,247	30,987.2	217	21	Reservoir
439	221	13,811.6	95	123	623	325	12,492.2	171	127	Pumping Station
20	14	3,283.8	5	1	15	14	1,235.4	1	-	Pumping & Drainage Station
21	-	-	6	15	23	-	-	14	9	Drainage Station
2,422	971	11,348.8	772	679	2,468	1,382	15,124.3	738	348	Weir
133	50	715.9	69	14	1,841	964	7,688.2	744	133	Infiltration Gallery
25	9	16.5	16	-	2,950	906	3,540.1	2,044	-	Tube Well
<b>1</b>	<b>1</b>	<b>74.2</b>	-	-	-	-	-	-	-	<b>Seoul-t'ukpyölsi</b>
-	-	-	-	-	-	-	-	-	-	Reservoir
-	-	-	-	-	-	-	-	-	-	Pumping Station
-	-	-	-	-	-	-	-	-	-	Pumping & Drainage Station
-	-	-	-	-	-	-	-	-	-	Drainage Station
-	-	-	-	-	-	-	-	-	-	Weir
1	1	74.2	-	-	-	-	-	-	-	Infiltration Gallery
-	-	-	-	-	-	-	-	-	-	Tube Well
<b>33</b>	<b>28</b>	<b>2,772.7</b>	<b>5</b>	-	<b>54</b>	<b>47</b>	<b>616.7</b>	<b>7</b>	-	<b>Pusan-kwangyökshi</b>
17	17	175.4	-	-	17	16	134.4	1	-	Reservoir
10	6	2,005.1	4	-	5	4	374.9	1	-	Pumping Station
2	1	573.1	1	-	-	-	-	-	-	Pumping & Drainage Station
-	-	-	-	-	-	-	-	-	-	Drainage Station
4	4	19.1	-	-	20	20	98.9	-	-	Weir
-	-	-	-	-	5	-	-	5	-	Infiltration Gallery
-	-	-	-	-	7	7	8.5	-	-	Tube Well
<b>79</b>	<b>61</b>	<b>1,755.3</b>	<b>5</b>	<b>13</b>	<b>85</b>	<b>44</b>	<b>476.6</b>	<b>22</b>	<b>19</b>	<b>Taegu-kwangyökshi</b>
53	49	918.2	2	2	19	15	72.2	1	3	Reservoir
15	12	837.1	1	2	10	5	243.2	3	2	Pumping Station
1	-	-	1	-	-	-	-	-	-	Pumping & Drainage Station
2	-	-	-	2	2	-	-	-	2	Drainage Station
6	-	-	1	5	5	1	5.0	2	2	Weir
2	-	-	-	2	29	18	144.8	1	10	Infiltration Gallery
-	-	-	-	-	20	5	11.4	15	-	Tube Well





## 리 시 설 현 황(계속)

Completed by Year(Cont'd)

Area : ha

1982 ~ 1986					1987 ~ 1997					Province
수원공수 계	주 수원 공		보조수원 공 수	부 속 시 설 수	수원공수 계	주 수원 공		보조수원 공 수	부 속 시 설 수	
	수원공수 No. of Facilities	면 적 Area				수원공수 No. of Facilities	면 적 Area			
<b>4,730</b>	<b>2,512</b>	<b>78,646.6</b>	<b>1,591</b>	<b>627</b>	<b>11,813</b>	<b>7,961</b>	<b>71,105.8</b>	<b>3,057</b>	<b>795</b>	<b>Total</b>
312	281	35,732.7	25	6	284	257	35,525.0	24	3	Reservoir
997	412	29,484.3	243	342	1,203	318	10,018.9	452	433	Pumping Station
15	5	3,052.7	8	2	20	6	531.7	8	6	Pumping & Drainage Station
70	4	115.0	20	46	208	26	393.9	43	139	Drainage Station
875	365	4,313.7	317	193	800	432	2,933.5	210	158	Weir
231	100	1,727.7	96	35	111	47	1,294.1	51	13	Infiltration Gallery
2,230	1,345	4,220.5	882	3	9,187	6,875	20,408.7	2,269	43	Tube Well
-	-	-	-	-	<b>4</b>	<b>4</b>	<b>10.6</b>	-	-	<b>Seoul-t'ukpyŏlshi</b>
-	-	-	-	-	-	-	-	-	-	Reservoir
-	-	-	-	-	-	-	-	-	-	Pumping Station
-	-	-	-	-	-	-	-	-	-	Pumping & Drainage Station
-	-	-	-	-	-	-	-	-	-	Drainage Station
-	-	-	-	-	-	-	-	-	-	Weir
-	-	-	-	-	-	-	-	-	-	Infiltration Gallery
-	-	-	-	-	4	4	10.6	-	-	Tube Well
<b>8</b>	<b>5</b>	<b>37.0</b>	<b>3</b>	-	<b>69</b>	<b>54</b>	<b>205.0</b>	<b>11</b>	<b>4</b>	<b>Pusan-kwangyŏkshi</b>
1	-	-	1	-	1	1	28.6	-	-	Reservoir
1	1	15.0	-	-	4	-	-	1	3	Pumping Station
-	-	-	-	-	-	-	-	-	-	Pumping & Drainage Station
-	-	-	-	-	1	-	-	-	1	Drainage Station
2	2	16.0	-	-	-	-	-	-	-	Weir
2	-	-	2	-	-	-	-	-	-	Infiltration Gallery
2	2	6.0	-	-	63	53	176.4	10	-	Tube Well
<b>46</b>	<b>28</b>	<b>1,431.4</b>	<b>5</b>	<b>13</b>	<b>106</b>	<b>24</b>	<b>633.2</b>	<b>78</b>	<b>4</b>	<b>Taegu-kwangyŏkshi</b>
-	-	-	-	-	1	1	4.2	-	-	Reservoir
17	9	1,341.6	3	5	6	3	557.0	2	1	Pumping Station
-	-	-	-	-	1	-	-	1	-	Pumping & Drainage Station
2	-	-	-	2	3	-	-	-	3	Drainage Station
8	2	19.0	-	6	2	2	14.0	-	-	Weir
-	-	-	-	-	1	-	-	1	-	Infiltration Gallery
19	17	70.8	2	-	92	18	58.0	74	-	Tube Well

## 6. 준 공 년 도 별 수

### Status of Irrigation Facilities

면적 : 헥타아르

시도 및 시설별	계 Total					1945년 이전 Before 1945				
	수원공수 계	주 수 원 공		보조수원 공 수	부 속 시 설 수	수원공수 계	주 수 원 공		보조수원 공 수	부 속 시 설 수
		Main Facilities					Main Facilities			
	Total No. of Facilities	수원공수 No. of Facilities	면 적 Area	No. of Supple- mentary Facilities	No. of Auxiliary Facilities	Total No. of Facilities	수원공수 No. of Facilities	면 적 Area	Supple- mentary Facilities	No. of Auxiliary Facilities
<b>인 천 광 역 시</b>	<b>285</b>	<b>246</b>	<b>6,426.1</b>	<b>11</b>	<b>28</b>	<b>23</b>	<b>20</b>	<b>240.5</b>	<b>3</b>	<b>-</b>
저 수 지	37	33	5,309.3	2	2	5	5	33.7	-	-
양 수 장	49	18	376.6	6	25	3	-	-	3	-
양 배 수 장	-	-	-	-	-	-	-	-	-	-
배 수 장	1	-	-	-	1	-	-	-	-	-
보	10	10	265.3	-	-	3	3	170.8	-	-
집 수 압 거	44	43	87.2	1	-	-	-	-	-	-
관 정	144	142	387.7	2	-	12	12	36.0	-	-
<b>광 주 광 역 시</b>	<b>458</b>	<b>277</b>	<b>4,273.5</b>	<b>174</b>	<b>7</b>	<b>103</b>	<b>57</b>	<b>1,325.1</b>	<b>45</b>	<b>1</b>
저 수 지	155	102	1,948.1	52	1	89	50	1,032.1	38	1
양 수 장	80	50	1,263.2	30	-	2	1	88.0	1	-
양 배 수 장	-	-	-	-	-	-	-	-	-	-
배 수 장	-	-	-	-	-	-	-	-	-	-
보	70	24	464.7	45	1	12	6	205.0	6	-
집 수 압 거	20	13	245.8	7	-	-	-	-	-	-
관 정	133	88	351.7	40	5	-	-	-	-	-
<b>대 전 광 역 시</b>	<b>567</b>	<b>504</b>	<b>2,781.3</b>	<b>58</b>	<b>5</b>	<b>51</b>	<b>51</b>	<b>786.9</b>	<b>-</b>	<b>-</b>
저 수 지	20	20	482.5	-	-	6	6	35.1	-	-
양 수 장	29	25	467.7	1	3	1	1	22.7	-	-
양 배 수 장	-	-	-	-	-	-	-	-	-	-
배 수 장	-	-	-	-	-	-	-	-	-	-
보	103	99	1,015.1	2	2	44	44	729.1	-	-
집 수 압 거	19	7	53.5	12	-	-	-	-	-	-
관 정	396	353	762.5	43	-	-	-	-	-	-
<b>울 산 광 역 시</b>	<b>903</b>	<b>611</b>	<b>7,078.5</b>	<b>241</b>	<b>51</b>	<b>284</b>	<b>224</b>	<b>1,847.8</b>	<b>60</b>	<b>-</b>
저 수 지	375	279	3,973.1	88	8	205	154	1,357.7	51	-
양 수 장	91	40	631.8	26	25	4	3	126.4	1	-
양 배 수 장	-	-	-	-	-	-	-	-	-	-
배 수 장	2	-	-	-	2	-	-	-	-	-
보	218	149	1,118.3	60	9	73	65	352.5	8	-
집 수 압 거	83	47	1,051.1	29	7	1	1	8.2	-	-
관 정	134	96	304.2	38	-	1	1	3.0	-	-
<b>경 기 도</b>	<b>3,886</b>	<b>2,922</b>	<b>85,100.3</b>	<b>604</b>	<b>360</b>	<b>499</b>	<b>427</b>	<b>7,687.4</b>	<b>42</b>	<b>30</b>
저 수 지	434	406	39,542.0	12	16	189	171	4,946.5	6	12
양 수 장	479	221	19,206.8	48	210	21	18	637.4	-	3
양 배 수 장	7	3	8,673.0	1	3	-	-	-	-	-
배 수 장	16	2	2.0	2	12	-	-	-	-	-
보	1,302	1,022	9,589.7	181	99	279	231	2,070.9	33	15
집 수 압 거	410	317	5,078.6	73	20	8	7	32.6	1	-
관 정	1,238	951	3,008.2	287	-	2	-	-	2	-

리 시 설 현 황(계속)

Completed by Year(Cont'd)

Area : ha

1946 ~ 1966					1967 ~ 1971					Province
수원공수 계	주 수 원 공		보조수원 공 수	부 속 시 설 수	수원공수 계	주 수 원 공		보조수원 공 수	부 속 시 설 수	
	Main Facilities					No. of Supple- mentary Facilities	No. of Auxiliary Facilities			
	수원공수 No. of Facilities	면 적 Area	Total No. of Facilities	수원공수 No. of Facilities				면 적 Area	Total No. of Facilities	
<b>8</b>	<b>4</b>	<b>1,769.6</b>	<b>1</b>	<b>3</b>	<b>30</b>	<b>28</b>	<b>143.0</b>	<b>1</b>	<b>1</b>	Inch'on-kwangyökshi
7	4	1,769.6	1	2	4	4	82.0	-	-	Reservoir
-	-	-	-	-	3	1	27.2	1	1	Pumping Station
-	-	-	-	-	-	-	-	-	-	Pumping & Drainage Station
1	-	-	-	1	-	-	-	-	-	Drainage Station
-	-	-	-	-	1	1	3.0	-	-	Weir
-	-	-	-	-	18	18	28.1	-	-	Infiltration Gallery
-	-	-	-	-	4	4	2.7	-	-	Tube Well
<b>91</b>	<b>60</b>	<b>1,514.6</b>	<b>30</b>	<b>1</b>	<b>81</b>	<b>47</b>	<b>617.6</b>	<b>34</b>	<b>-</b>	Kwangju-kwangyökshi
23	17	503.5	6	-	34	26	264.3	8	-	Reservoir
38	34	842.3	4	-	20	11	262.9	9	-	Pumping Station
-	-	-	-	-	-	-	-	-	-	Pumping & Drainage Station
-	-	-	-	-	-	-	-	-	-	Drainage Station
30	9	168.8	20	1	16	5	35.4	11	-	Weir
-	-	-	-	-	11	5	55.0	6	-	Infiltration Gallery
-	-	-	-	-	-	-	-	-	-	Tube Well
<b>25</b>	<b>25</b>	<b>285.5</b>	<b>-</b>	<b>-</b>	<b>75</b>	<b>29</b>	<b>102.7</b>	<b>46</b>	<b>-</b>	Taejön-kwangyökshi
5	5	38.6	-	-	2	2	15.5	-	-	Reservoir
5	5	156.8	-	-	-	-	-	-	-	Pumping Station
-	-	-	-	-	-	-	-	-	-	Pumping & Drainage Station
-	-	-	-	-	-	-	-	-	-	Drainage Station
15	15	90.1	-	-	19	18	67.2	1	-	Weir
-	-	-	-	-	14	3	9.7	11	-	Infiltration Gallery
-	-	-	-	-	40	6	10.3	34	-	Tube Well
<b>98</b>	<b>79</b>	<b>861.1</b>	<b>15</b>	<b>4</b>	<b>198</b>	<b>117</b>	<b>1,037.1</b>	<b>69</b>	<b>12</b>	Ulsan-kwangyökshi
78	67	777.1	10	1	52	34	274.3	15	3	Reservoir
4	3	23.5	1	-	19	13	84.6	4	2	Pumping Station
-	-	-	-	-	-	-	-	-	-	Pumping & Drainage Station
-	-	-	-	-	-	-	-	-	-	Drainage Station
12	6	44.1	4	2	41	29	233.1	10	2	Weir
4	3	16.4	-	1	58	34	427.9	19	5	Infiltration Gallery
-	-	-	-	-	28	7	17.2	21	-	Tube Well
<b>262</b>	<b>201</b>	<b>11,422.9</b>	<b>31</b>	<b>30</b>	<b>835</b>	<b>570</b>	<b>6,443.8</b>	<b>221</b>	<b>44</b>	Kyönggi-do
112	107	9,918.5	5	-	52	51	1,117.1	-	1	Reservoir
32	12	248.1	2	18	56	27	1,698.8	5	24	Pumping Station
-	-	-	-	-	-	-	-	-	-	Pumping & Drainage Station
-	-	-	-	-	-	-	-	-	-	Drainage Station
104	75	1,078.6	18	11	190	146	1,474.5	29	15	Weir
10	3	173.0	6	1	145	109	1,424.8	32	4	Infiltration Gallery
4	4	4.7	-	-	392	237	728.6	155	-	Tube Well

## 6. 준 공 년 도 별 수

### Status of Irrigation Facilities

면적 : 헤타아르

시도 및 시설별	1972 ~ 1976					1977 ~ 1981				
	수원공수 계	주 수 원 공		보조수원 공 수	부 속 시 설 수	수원공수 계	주 수 원 공		보조수원 공 수	부 속 시 설 수
		Main Facilities					Main Facilities			
	Total No. of Facilities	수원공수 No. of Facilities	면 적 Area	No. of Supple- mentary Facilities	No. of Auxiliary Facilities	Total No. of Facilities		수원공수 No. of Facilities	면 적 Area	No. of Supple- mentary Facilities
<b>인 천 광 역 시</b>	<b>18</b>	<b>15</b>	<b>210.7</b>	<b>1</b>	<b>2</b>	<b>59</b>	<b>50</b>	<b>2,005.1</b>	<b>-</b>	<b>9</b>
저 수 지	6	6	155.0	-	-	8	8	1,888.2	-	-
양 수 장	5	3	27.0	-	2	16	7	55.8	-	9
양 배 수 장	-	-	-	-	-	-	-	-	-	-
배 수 장	-	-	-	-	-	-	-	-	-	-
보	1	1	16.5	-	-	-	-	-	-	-
집 수 압 거	6	5	12.2	1	-	19	19	39.9	-	-
관 정	-	-	-	-	-	16	16	21.2	-	-
<b>광 주 광 역 시</b>	<b>21</b>	<b>10</b>	<b>190.7</b>	<b>11</b>	<b>-</b>	<b>31</b>	<b>15</b>	<b>251.1</b>	<b>16</b>	<b>-</b>
저 수 지	7	7	125.2	-	-	2	2	23.0	-	-
양 수 장	7	1	30.0	6	-	7	2	28.0	5	-
양 배 수 장	-	-	-	-	-	-	-	-	-	-
배 수 장	-	-	-	-	-	-	-	-	-	-
보	7	2	35.5	5	-	3	1	5.0	2	-
집 수 압 거	-	-	-	-	-	9	8	190.8	1	-
관 정	-	-	-	-	-	10	2	4.3	8	-
<b>대 전 광 역 시</b>	<b>10</b>	<b>10</b>	<b>85.8</b>	<b>-</b>	<b>-</b>	<b>34</b>	<b>28</b>	<b>443.6</b>	<b>5</b>	<b>1</b>
저 수 지	-	-	-	-	-	2	2	268.1	-	-
양 수 장	-	-	-	-	-	15	14	132.9	-	1
양 배 수 장	-	-	-	-	-	-	-	-	-	-
배 수 장	-	-	-	-	-	-	-	-	-	-
보	8	8	67.2	-	-	10	9	28.4	1	-
집 수 압 거	2	2	18.4	-	-	2	1	5.4	1	-
관 정	-	-	-	-	-	5	2	8.8	3	-
<b>울 산 광 역 시</b>	<b>103</b>	<b>51</b>	<b>1,537.7</b>	<b>41</b>	<b>11</b>	<b>58</b>	<b>36</b>	<b>690.4</b>	<b>19</b>	<b>3</b>
저 수 지	20	13	921.2	5	2	12	6	348.5	4	2
양 수 장	15	5	213.3	7	3	10	8	129.3	1	1
양 배 수 장	-	-	-	-	-	-	-	-	-	-
배 수 장	-	-	-	-	-	-	-	-	-	-
보	64	32	398.2	27	5	27	16	72.4	11	-
집 수 압 거	4	1	5.0	2	1	8	6	140.2	2	-
관 정	-	-	-	-	-	1	-	-	1	-
<b>경 기 도</b>	<b>600</b>	<b>483</b>	<b>34,143.3</b>	<b>72</b>	<b>65</b>	<b>723</b>	<b>533</b>	<b>13,613.2</b>	<b>116</b>	<b>74</b>
저 수 지	34	33	19,160.3	1	-	19	17	1,429.4	-	2
양 수 장	82	45	3,090.0	6	31	125	69	8,236.2	15	41
양 배 수 장	1	1	8,361.7	-	-	1	-	-	-	1
배 수 장	2	-	-	-	2	-	-	-	-	-
보	427	344	2,776.7	52	31	259	192	1,730.0	41	26
집 수 압 거	41	31	726.1	9	1	145	126	1,887.9	15	4
관 정	13	9	28.5	4	-	174	129	329.7	45	-

리 시 설 현 황(계속)

Completed by Year(Cont'd)

Area : ha

1982 ~ 1986					1987 ~ 1997					Province
수원공수 계	주 수 원 공		보조수원 공 수	부 속 시 설 수	수원공수 계	주 수 원 공		보조수원 공 수	부 속 시 설 수	
	수원공수 No. of Facilities	면 적 Area				수원공수 No. of Facilities	면 적 Area			
<b>39</b>	<b>32</b>	<b>325.1</b>	<b>1</b>	<b>6</b>	<b>108</b>	<b>97</b>	<b>1,732.1</b>	<b>4</b>	<b>7</b>	<b>Inch'on-kwangyökshi</b>
3	3	202.5	-	-	4	3	1,178.3	1	-	Reservoir
10	3	33.5	1	6	12	4	233.1	1	7	Pumping Station
-	-	-	-	-	-	-	-	-	-	Pumping & Drainage Station
-	-	-	-	-	-	-	-	-	-	Drainage Station
1	1	30.0	-	-	4	4	45.0	-	-	Weir
1	1	7.0	-	-	-	-	-	-	-	Infiltration Gallery
24	24	52.1	-	-	88	86	275.7	2	-	Tube Well
<b>39</b>	<b>13</b>	<b>66.2</b>	<b>26</b>	<b>-</b>	<b>92</b>	<b>75</b>	<b>308.2</b>	<b>12</b>	<b>5</b>	<b>Kwangju-kwangyökshi</b>
-	-	-	-	-	-	-	-	-	-	Reservoir
2	-	-	2	-	4	1	12.0	3	-	Pumping Station
-	-	-	-	-	-	-	-	-	-	Pumping & Drainage Station
-	-	-	-	-	-	-	-	-	-	Drainage Station
1	1	15.0	-	-	1	-	-	1	-	Weir
-	-	-	-	-	-	-	-	-	-	Infiltration Gallery
36	12	51.2	24	-	87	74	296.2	8	5	Tube Well
<b>18</b>	<b>9</b>	<b>140.6</b>	<b>4</b>	<b>3</b>	<b>356</b>	<b>352</b>	<b>936.4</b>	<b>3</b>	<b>1</b>	<b>Taejön-kwangyökshi</b>
2	2	18.5	-	-	3	3	106.7	-	-	Reservoir
4	3	93.1	-	1	4	2	62.2	1	1	Pumping Station
-	-	-	-	-	-	-	-	-	-	Pumping & Drainage Station
-	-	-	-	-	-	-	-	-	-	Drainage Station
2	-	-	-	2	5	5	33.1	-	-	Weir
1	1	20.0	-	-	-	-	-	-	-	Infiltration Gallery
7	3	9.0	4	-	344	342	734.4	2	-	Tube Well
<b>42</b>	<b>9</b>	<b>62.8</b>	<b>15</b>	<b>18</b>	<b>120</b>	<b>95</b>	<b>1,041.6</b>	<b>22</b>	<b>3</b>	<b>Ulsan-kwangyökshi</b>
2	1	14.6	1	-	6	4	279.7	2	-	Reservoir
21	2	13.5	1	18	18	6	41.2	11	1	Pumping Station
-	-	-	-	-	-	-	-	-	-	Pumping & Drainage Station
-	-	-	-	-	2	-	-	-	2	Drainage Station
1	1	18.0	-	-	-	-	-	-	-	Weir
2	1	3.0	1	-	6	1	450.4	5	-	Infiltration Gallery
16	4	13.7	12	-	88	84	270.3	4	-	Tube Well
<b>346</b>	<b>233</b>	<b>6,803.2</b>	<b>67</b>	<b>46</b>	<b>621</b>	<b>495</b>	<b>4,986.5</b>	<b>55</b>	<b>71</b>	<b>Kyönggi-do</b>
14	13	1,355.0	-	1	14	14	1,615.2	-	-	Reservoir
67	23	4,372.1	7	37	96	27	924.2	13	56	Pumping Station
-	-	-	-	-	5	2	311.3	1	2	Pumping & Drainage Station
5	-	-	-	5	9	2	2.0	2	5	Drainage Station
22	15	219.5	7	-	21	19	239.5	1	1	Weir
22	18	257.3	1	3	39	23	576.9	9	7	Infiltration Gallery
216	164	599.3	52	-	437	408	1,317.4	29	-	Tube Well

## 6. 준 공 년 도 별 수

### Status of Irrigation Facilities

면적 : 헥타아르

시도 및 시설별	계 Total					1945년 이전 Before 1945				
	수원공수 계	주 수원 공		보조수원 공 수	부 속 시 설 수	수원공수 계	주 수원 공		보조수원 공 수	부 속 시 설 수
		Main Facilities					No. of Supple- mentary Facilities	Main Facilities		
	No. of Facilities	No. of Facilities	면 적 Area	No. of Facilities	No. of Facilities	면 적 Area		No. of Facilities	No. of Auxiliary Facilities	
<b>강 원 도</b>	<b>5,720</b>	<b>2,132</b>	<b>37,243.7</b>	<b>3,476</b>	<b>112</b>	<b>1,510</b>	<b>460</b>	<b>5,300.4</b>	<b>1,028</b>	<b>22</b>
저 수 지	341	317	13,249.2	21	3	176	169	2,006.8	5	2
양 수 장	300	161	4,263.5	121	18	1	1	10.5	-	-
양 배 수 장	-	-	-	-	-	-	-	-	-	-
배 수 장	7	-	-	-	7	-	-	-	-	-
보	4,062	1,363	18,229.7	2,620	79	1,329	287	3,263.7	1,022	20
집 수 압 거	109	33	535.3	71	5	4	3	19.4	1	-
관 정	901	258	966.0	643	-	-	-	-	-	-
<b>충 청 북 도</b>	<b>4,143</b>	<b>2,887</b>	<b>45,096.1</b>	<b>721</b>	<b>535</b>	<b>1,458</b>	<b>1,122</b>	<b>8,057.9</b>	<b>213</b>	<b>123</b>
저 수 지	843	748	27,648.2	73	22	431	370	3,696.1	50	11
양 수 장	405	230	6,238.1	100	75	9	2	179.4	5	2
양 배 수 장	5	1	148.4	3	1	-	-	-	-	-
배 수 장	10	-	-	1	9	-	-	-	-	-
보	2,073	1,388	8,657.2	283	402	936	746	4,158.3	84	106
집 수 압 거	296	158	1,408.8	112	26	49	3	21.1	42	4
관 정	511	362	995.4	149	-	33	1	3.0	32	-
<b>충 청 남 도</b>	<b>5,343</b>	<b>3,862</b>	<b>130,491.1</b>	<b>764</b>	<b>717</b>	<b>800</b>	<b>750</b>	<b>26,802.0</b>	<b>34</b>	<b>16</b>
저 수 지	972	922	87,651.1	40	10	434	412	21,638.2	22	-
양 수 장	720	343	14,436.2	113	264	16	9	1,773.1	2	5
양 배 수 장	6	4	11,148.2	2	-	-	-	-	-	-
배 수 장	93	8	41.0	17	68	1	-	-	-	1
보	1,602	1,109	10,660.1	211	282	343	325	3,378.7	9	9
집 수 압 거	541	346	2,904.4	105	90	2	-	-	1	1
관 정	1,409	1,130	3,650.1	276	3	4	4	12.0	-	-
<b>전 라 북 도</b>	<b>6,056</b>	<b>4,550</b>	<b>111,373.1</b>	<b>653</b>	<b>853</b>	<b>1,887</b>	<b>1,662</b>	<b>39,030.5</b>	<b>153</b>	<b>72</b>
저 수 지	2,303	2,157	96,106.9	112	34	1,522	1,428	37,307.9	65	29
양 수 장	531	166	4,918.8	91	274	19	3	256.8	5	11
양 배 수 장	9	1	55.5	6	2	-	-	-	-	-
배 수 장	24	1	3.0	1	22	2	-	-	-	2
보	1,361	696	5,612.9	160	505	331	231	1,465.8	70	30
집 수 압 거	278	210	732.5	53	15	13	-	-	13	-
관 정	1,550	1,319	3,943.5	230	1	-	-	-	-	-

## 리 시 설 현 황(계속)

Completed by Year(Cont'd)

Area : ha

1946 ~ 1966					1967 ~ 1971					Province
수원공수 계	주 수 원 공		보조수원 공 수	부 속 시 설 수	수원공수 계	주 수 원 공		보조수원 공 수	부 속 시 설 수	
	Main Facilities					Main Facilities				
Total No. of Facilities	수원공수 No. of Facilities	면 적 Area	Supple- mentary Facilities	No. of Auxiliary Facilities	Total No. of Facilities	수원공수 No. of Facilities	면 적 Area	Supple- mentary Facilities	No. of Auxiliary Facilities	
<b>444</b>	<b>186</b>	<b>5,830.2</b>	<b>236</b>	<b>22</b>	<b>745</b>	<b>203</b>	<b>4,680.2</b>	<b>533</b>	<b>9</b>	<b>Kang-won-do</b>
86	77	3,618.1	9	—	26	22	1,265.1	4	—	Reservoir
8	6	156.7	2	—	15	10	355.8	4	1	Pumping Station
—	—	—	—	—	—	—	—	—	—	Pumping & Drainage Station
—	—	—	—	—	—	—	—	—	—	Drainage Station
333	97	1,992.0	215	21	327	123	2,637.1	197	7	Weir
12	4	58.0	7	1	46	11	133.8	34	1	Infiltration Gallery
5	2	5.4	3	—	331	37	288.4	294	—	Tube Well
<b>501</b>	<b>336</b>	<b>10,495.9</b>	<b>78</b>	<b>87</b>	<b>446</b>	<b>283</b>	<b>2,803.7</b>	<b>111</b>	<b>52</b>	<b>Ch'ungch'ongbuk-do</b>
226	197	8,840.0	19	10	92	89	1,041.9	2	1	Reservoir
19	12	676.8	4	3	28	12	530.9	6	10	Pumping Station
1	—	—	1	—	—	—	—	—	—	Pumping & Drainage Station
1	—	—	—	1	1	—	—	1	—	Drainage Station
234	123	961.1	40	71	165	93	691.8	40	32	Weir
11	4	18.0	5	2	99	66	490.9	24	9	Infiltration Gallery
9	—	—	9	—	61	23	48.2	38	—	Tube Well
<b>516</b>	<b>401</b>	<b>30,211.3</b>	<b>58</b>	<b>57</b>	<b>845</b>	<b>579</b>	<b>4,976.8</b>	<b>194</b>	<b>72</b>	<b>Ch'ungch'ongnam-do</b>
272	255	27,052.6	14	3	74	72	1,347.2	1	1	Reservoir
47	21	1,708.1	5	21	52	28	562.6	8	16	Pumping Station
1	1	398.0	—	—	1	1	111.0	—	—	Pumping & Drainage Station
2	—	—	—	2	4	—	—	3	1	Drainage Station
177	121	1,027.1	29	27	235	163	1,041.1	35	37	Weir
15	3	25.5	8	4	248	177	1,311.0	54	17	Infiltration Gallery
2	—	—	2	—	231	138	603.9	93	—	Tube Well
<b>828</b>	<b>485</b>	<b>51,657.3</b>	<b>73</b>	<b>270</b>	<b>714</b>	<b>529</b>	<b>5,208.8</b>	<b>85</b>	<b>100</b>	<b>Ch'ollabuk-do</b>
394	369	49,424.6	23	2	270	249	2,757.8	19	2	Reservoir
73	9	1,005.8	15	49	54	26	1,423.7	11	17	Pumping Station
—	—	—	—	—	—	—	—	—	—	Pumping & Drainage Station
—	—	—	—	—	1	—	—	—	1	Drainage Station
357	104	1,219.2	34	219	160	66	554.1	14	80	Weir
4	3	7.7	1	—	154	146	387.4	8	—	Infiltration Gallery
—	—	—	—	—	75	42	85.8	33	—	Tube Well



## 6. 준 공 년 도 별 수

### Status of Irrigation Facilities

면적 : 헥타아르

시도 및 시설별	1972 ~ 1976					1977 ~ 1981				
	수원공수 계	주 수 원 공		보조수원 공 수	부 속 시 설 수	수원공수 계	주 수 원 공		보조수원 공 수	부 속 시 설 수
		Main Facilities					Main Facilities			
	Total No. of Facilities	수원공수 No. of Facilities	면 적 Area	No. of Supple- mentary Facilities	No. of Auxiliary Facilities	Total No. of Facilities	수원공수 No. of Facilities	면 적 Area	Supple- mentary Facilities	No. of Auxiliary Facilities
<b>강 원 도</b>	<b>972</b>	<b>380</b>	<b>9,099.4</b>	<b>571</b>	<b>21</b>	<b>837</b>	<b>321</b>	<b>6,470.7</b>	<b>500</b>	<b>16</b>
저 수 지	15	15	2,511.1	-	-	17	14	1,747.6	3	-
양 수 장	54	29	762.7	23	2	132	74	1,791.6	49	9
양 배 수 장	-	-	-	-	-	-	-	-	-	-
배 수 장	-	-	-	-	-	-	-	-	-	-
보	831	323	5,550.9	490	18	559	213	2,845.4	340	6
집 수 암 거	23	9	257.7	13	1	8	1	7.8	6	1
관 정	49	4	17.0	45	-	121	19	78.3	102	-
<b>충 청 북 도</b>	<b>430</b>	<b>252</b>	<b>3,274.5</b>	<b>94</b>	<b>84</b>	<b>613</b>	<b>387</b>	<b>6,110.9</b>	<b>96</b>	<b>130</b>
저 수 지	35	35	685.4	-	-	23	23	3,196.1	-	-
양 수 장	43	16	1,158.5	17	10	112	69	1,114.9	23	20
양 배 수 장	1	1	148.4	-	-	-	-	-	-	-
배 수 장	1	-	-	-	1	1	-	-	-	1
보	318	191	1,223.4	56	71	321	178	1,111.5	41	102
집 수 암 거	22	9	58.8	11	2	83	59	610.8	17	7
관 정	10	-	-	10	-	73	58	77.6	15	-
<b>충 청 남 도</b>	<b>677</b>	<b>451</b>	<b>17,047.8</b>	<b>113</b>	<b>113</b>	<b>1,031</b>	<b>705</b>	<b>21,383.1</b>	<b>169</b>	<b>157</b>
저 수 지	63	60	2,804.3	3	-	53	51	14,570.1	-	2
양 수 장	77	54	3,905.4	6	17	210	142	2,766.8	24	44
양 배 수 장	1	1	7,694.9	-	-	2	-	-	2	-
배 수 장	8	-	-	4	4	2	-	-	1	1
보	431	278	2,207.8	81	72	281	177	2,291.9	34	70
집 수 암 거	80	46	393.8	14	20	159	103	853.4	16	40
관 정	17	12	41.6	5	-	324	232	900.9	92	-
<b>전 라 북 도</b>	<b>272</b>	<b>146</b>	<b>2,593.4</b>	<b>34</b>	<b>92</b>	<b>527</b>	<b>353</b>	<b>3,430.0</b>	<b>77</b>	<b>97</b>
저 수 지	39	37	1,698.8	2	-	22	22	915.1	-	-
양 수 장	50	14	312.8	7	29	143	79	1,142.5	18	46
양 배 수 장	2	-	-	-	2	1	-	-	1	-
배 수 장	1	-	-	-	1	3	-	-	-	3
보	167	86	567.2	22	59	152	105	959.2	12	35
집 수 암 거	13	9	14.6	3	1	73	48	156.7	12	13
관 정	-	-	-	-	-	133	99	256.5	34	-

## 리 시 설 현 황(계속)

Completed by Year(Cont'd)

Area : ha

1982 ~ 1986					1987 ~ 1997					Province
수원공수 계	주 수원 공		보조수원 공 수	부 속 시 설 수	수원공수 계	주 수원 공		보조수원 공 수	부 속 시 설 수	
	수원공수 No. of Facilities	면 적 Area				수원공수 No. of Facilities	면 적 Area			
<b>570</b>	<b>199</b>	<b>3,706.2</b>	<b>358</b>	<b>13</b>	<b>642</b>	<b>383</b>	<b>2,156.8</b>	<b>250</b>	<b>9</b>	<b>Kang-won-do</b>
13	13	1,699.1	-	-	8	7	401.4	-	1	Reservoir
38	14	570.2	19	5	52	27	616.0	24	1	Pumping Station
-	-	-	-	-	-	-	-	-	-	Pumping & Drainage Station
2	-	-	-	2	5	-	-	-	5	Drainage Station
361	123	1,282.5	233	5	322	197	658.1	123	2	Weir
6	2	27.6	3	1	10	3	31.0	7	-	Infiltration Gallery
150	47	126.8	103	-	245	149	450.1	96	-	Tube Well
<b>291</b>	<b>226</b>	<b>11,256.4</b>	<b>38</b>	<b>27</b>	<b>404</b>	<b>281</b>	<b>3,096.8</b>	<b>91</b>	<b>32</b>	<b>Ch'ungch'öngbuk-do</b>
23	21	8,626.9	2	-	13	13	1,561.8	-	-	Reservoir
119	94	1,949.5	14	11	75	25	628.1	31	19	Pumping Station
1	-	-	1	-	2	-	-	1	1	Pumping & Drainage Station
4	-	-	-	4	2	-	-	-	2	Drainage Station
50	33	298.7	7	10	49	24	212.4	15	10	Weir
27	16	203.2	9	2	5	1	6.0	4	-	Infiltration Gallery
67	62	178.1	5	-	258	218	688.5	40	-	Tube Well
<b>533</b>	<b>327</b>	<b>14,285.8</b>	<b>93</b>	<b>113</b>	<b>941</b>	<b>649</b>	<b>15,784.3</b>	<b>103</b>	<b>189</b>	<b>Ch'ungch'öngnam-do</b>
34	31	7,925.7	-	3	42	41	12,313.0	-	1	Reservoir
136	56	2,273.8	22	58	182	33	1,446.4	46	103	Pumping Station
1	1	2,944.3	-	-	-	-	-	-	-	Pumping & Drainage Station
14	-	-	1	13	62	8	41.0	8	46	Drainage Station
65	22	346.4	9	34	70	23	367.1	14	33	Weir
20	12	262.7	3	5	17	5	58.0	9	3	Infiltration Gallery
263	205	532.9	58	-	568	539	1,558.8	26	3	Tube Well
<b>550</b>	<b>371</b>	<b>4,085.4</b>	<b>71</b>	<b>108</b>	<b>1,278</b>	<b>1,004</b>	<b>5,367.7</b>	<b>160</b>	<b>114</b>	<b>Ch'öllabuk-do</b>
36	33	2,316.9	3	-	20	19	1,685.8	-	1	Reservoir
74	12	238.3	4	58	118	23	538.9	31	64	Pumping Station
3	1	55.5	2	-	3	-	-	3	-	Pumping & Drainage Station
4	-	-	-	4	13	1	3.0	1	11	Drainage Station
102	50	510.0	7	45	92	54	337.4	1	37	Weir
13	2	139.1	10	1	8	2	27.0	6	-	Infiltration Gallery
318	273	825.6	45	-	1,024	905	2,775.6	118	1	Tube Well

## 6. 준공년도별수 Status of Irrigation Facilities

면적 : 헥타아르

시도 및 시설별	계 Total					1945년 이전 Before 1945				
	수원공수 계	주 수원 공		보조수원 공 수	부 속 시 설 수	수원공수 계	주 수원 공		보조수원 공 수	부 속 시 설 수
		Main Facilities					Main Facilities			
	Total No. of Facilities	수원공수 No. of Facilities	면 적 Area	No. of Supple- mentary Facilities	No. of Auxiliary Facilities	Total No. of Facilities	수원공수 No. of Facilities	면 적 Area	No. of Supple- mentary Facilities	No. of Auxiliary Facilities
<b>전 라 남 도</b>	<b>8,698</b>	<b>6,216</b>	<b>140,288.2</b>	<b>1,763</b>	<b>719</b>	<b>1,718</b>	<b>1,231</b>	<b>30,115.2</b>	<b>437</b>	<b>50</b>
저 수 지	3,217	2,721	107,351.3	483	13	1,350	1,038	26,624.0	304	8
양 수 장	607	183	14,790.3	199	225	18	3	177.2	8	7
양 배 수 장	3	-	-	-	3	-	-	-	-	-
배 수 장	27	2	139.0	13	12	-	-	-	-	-
보	1,579	696	9,016.8	470	413	350	190	3,314.0	125	35
집 수 압 거	445	238	1,818.6	168	39	-	-	-	-	-
관 정	2,820	2,376	7,172.5	430	14	-	-	-	-	-
<b>경 상 북 도</b>	<b>14,859</b>	<b>7,882</b>	<b>125,748.8</b>	<b>6,398</b>	<b>579</b>	<b>4,690</b>	<b>2,985</b>	<b>35,692.7</b>	<b>1,642</b>	<b>63</b>
저 수 지	5,651	3,932	68,395.9	1,670	49	3,616	2,318	24,759.1	1,260	38
양 수 장	1,459	608	24,908.4	642	209	42	15	1,175.9	21	6
양 배 수 장	6	1	5.0	4	1	-	-	-	-	-
배 수 장	41	4	129.5	13	24	3	1	129.5	1	1
보	3,101	1,935	24,179.3	976	190	962	629	9,035.6	320	13
집 수 압 거	671	243	4,126.9	342	86	56	22	592.6	29	5
관 정	3,930	1,159	4,003.8	2,751	20	11	-	-	11	-
<b>경 상 남 도</b>	<b>10,376</b>	<b>6,528</b>	<b>94,888.7</b>	<b>2,955</b>	<b>893</b>	<b>2,379</b>	<b>1,867</b>	<b>31,136.0</b>	<b>454</b>	<b>58</b>
저 수 지	3,310	2,947	50,278.2	315	48	1,549	1,366	19,335.0	165	18
양 수 장	760	362	15,321.7	237	161	18	14	2,025.3	2	2
양 배 수 장	79	54	9,336.1	18	7	19	10	4,013.3	7	2
배 수 장	164	18	458.0	55	91	5	-	-	2	3
보	2,608	1,276	13,191.8	851	481	766	471	5,679.7	263	32
집 수 압 거	889	301	1,757.3	488	100	20	5	79.7	14	1
관 정	2,566	1,570	4,543.6	991	5	2	1	3.0	1	-
<b>제 주 도</b>	<b>57</b>	<b>43</b>	<b>162.4</b>	<b>14</b>	<b>-</b>	<b>-</b>	<b>-</b>	<b>-</b>	<b>-</b>	<b>-</b>
저 수 지	4	3	20.0	1	-	-	-	-	-	-
양 수 장	3	3	58.0	-	-	-	-	-	-	-
양 배 수 장	-	-	-	-	-	-	-	-	-	-
배 수 장	-	-	-	-	-	-	-	-	-	-
보	3	3	-	-	-	-	-	-	-	-
집 수 압 거	-	-	-	-	-	-	-	-	-	-
관 정	47	34	84.4	13	-	-	-	-	-	-



## 6. 준공년도별수 Status of Irrigation Facilities

면적 : 헥타아르

시도 및 시설별	1972 ~ 1976					1977 ~ 1981				
	수원공수 계  Total No. of Facilities	주 수원 공		보조수원 공 수  Supple- mentary Facilities	부 속 시 설 수  No. of Auxiliary Facilities	수원공수 계  Total No. of Facilities	주 수원 공		보조수원 공 수  Supple- mentary Facilities	부 속 시 설 수  No. of Auxiliary Facilities
		Main Facilities					Main Facilities			
		수원공수 No. of Facilities	면 적 Area				수원공수 No. of Facilities	면 적 Area		
<b>전 라 남 도</b>	<b>420</b>	<b>236</b>	<b>32,839.7</b>	<b>96</b>	<b>88</b>	<b>656</b>	<b>388</b>	<b>7,861.2</b>	<b>186</b>	<b>82</b>
저 수 지	118	113	31,319.6	5	-	103	93	4,509.1	9	1
양 수 장	34	9	569.1	9	16	113	50	1,115.8	30	33
양 배 수 장	-	-	-	-	-	1	-	-	-	1
배 수 장	2	-	-	-	2	5	-	-	4	1
보	224	101	882.0	59	64	186	84	1,088.4	58	44
집 수 암 거	42	13	69.0	23	6	122	90	986.8	30	2
관 정	-	-	-	-	-	126	71	161.1	55	-
<b>경 상 북 도</b>	<b>983</b>	<b>587</b>	<b>9,849.6</b>	<b>335</b>	<b>61</b>	<b>1,624</b>	<b>829</b>	<b>15,215.9</b>	<b>670</b>	<b>125</b>
저 수 지	199	162	3,140.6	34	3	239	197	4,234.8	40	2
양 수 장	112	46	2,758.6	49	17	437	177	6,654.3	210	50
양 배 수 장	-	-	-	-	-	2	-	-	2	-
배 수 장	2	-	-	-	2	3	-	-	1	2
보	566	338	3,391.9	200	28	493	324	3,761.4	135	34
집 수 암 거	74	35	544.8	28	11	113	39	350.4	39	35
관 정	30	6	13.7	24	-	337	92	215.0	243	2
<b>경 상 남 도</b>	<b>796</b>	<b>457</b>	<b>6,896.6</b>	<b>261</b>	<b>78</b>	<b>1,071</b>	<b>529</b>	<b>7,281.9</b>	<b>312</b>	<b>230</b>
저 수 지	188	168	2,647.7	18	2	70	63	1,608.0	7	-
양 수 장	66	40	1,859.4	19	7	300	151	2,120.1	96	53
양 배 수 장	9	8	632.4	-	1	9	5	985.0	3	1
배 수 장	20	2	85.0	1	17	12	2	49.1	5	5
보	350	207	1,567.5	101	42	459	211	2,050.1	117	131
집 수 암 거	127	31	90.1	87	9	201	82	418.9	79	40
관 정	36	1	14.5	35	-	20	15	50.7	5	-
<b>제 주 도</b>	<b>20</b>	<b>12</b>	<b>19.6</b>	<b>8</b>	<b>-</b>	<b>17</b>	<b>13</b>	<b>33.5</b>	<b>4</b>	<b>-</b>
저 수 지	1	-	-	1	-	-	-	-	-	-
양 수 장	-	-	-	-	-	-	-	-	-	-
양 배 수 장	-	-	-	-	-	-	-	-	-	-
배 수 장	-	-	-	-	-	-	-	-	-	-
보	2	2	-	-	-	-	-	-	-	-
집 수 암 거	-	-	-	-	-	-	-	-	-	-
관 정	17	10	19.6	7	-	17	13	33.5	4	-

리 시 설 현 황(계속)

Completed by Year(Cont'd)

Area : ha

1982 ~ 1986					1987 ~ 1997					Province
수원공수 계	주 수원 공		보조수원 공 수	부 속 시 설 수	수원공수 계	주 수원 공		보조수원 공 수	부 속 시 설 수	
	Main Facilities					Main Facilities				
Total No. of Facilities	수원공수 No. of Facilities	면 적 Area	Supple- mentary Facilities	No. of Auxiliary Facilities	Total No. of Facilities	수원공수 No. of Facilities	면 적 Area	Supple- mentary Facilities	No. of Auxiliary Facilities	Irrigation Facilities
<b>582</b>	<b>406</b>	<b>18,085.5</b>	<b>91</b>	<b>85</b>	<b>2,650</b>	<b>2,115</b>	<b>12,631.8</b>	<b>372</b>	<b>163</b>	<b>Chollanam-do</b>
65	61	7,153.3	2	2	54	53	4,582.2	1	-	Reservoir
109	37	9,223.3	24	48	200	34	1,762.8	83	83	Pumping Station
1	-	-	-	1	1	-	-	-	1	Pumping & Drainage Station
4	1	100.0	3	-	16	1	39.0	6	9	Drainage Station
72	27	434.1	12	33	92	21	187.9	17	54	Weir
21	17	295.0	3	1	7	3	28.0	2	2	Infiltration Gallery
310	263	879.8	47	-	2,280	2,003	6,031.9	263	14	Tube Well
<b>1,130</b>	<b>440</b>	<b>10,911.4</b>	<b>586</b>	<b>104</b>	<b>1,998</b>	<b>824</b>	<b>11,780.0</b>	<b>1,085</b>	<b>89</b>	<b>Kyongsangbuk-do</b>
52	40	1,947.5	12	-	69	55	7,471.9	14	-	Reservoir
330	133	7,128.9	126	71	274	94	1,958.7	139	41	Pumping Station
1	-	-	-	1	1	1	5.0	-	-	Pumping & Drainage Station
5	-	-	1	4	26	3	-	9	14	Drainage Station
99	70	867.6	18	11	102	62	535.1	22	18	Weir
78	18	387.1	46	14	9	2	60.0	6	1	Infiltration Gallery
565	179	580.3	383	3	1,517	607	1,749.3	895	15	Tube Well
<b>526</b>	<b>204</b>	<b>7,421.3</b>	<b>231</b>	<b>91</b>	<b>2,423</b>	<b>1,508</b>	<b>10,432.0</b>	<b>811</b>	<b>104</b>	<b>Kyongsangnam-do</b>
67	63	4,472.7	4	-	49	43	4,296.2	6	-	Reservoir
69	25	2,231.5	20	24	158	39	1,238.3	66	53	Pumping Station
8	3	52.9	5	-	7	3	215.4	2	2	Pumping & Drainage Station
30	3	15.0	15	12	69	11	308.9	17	41	Drainage Station
89	18	256.9	24	47	40	21	303.9	16	3	Weir
38	12	125.7	18	8	9	7	56.8	2	-	Infiltration Gallery
225	80	266.6	145	-	2,091	1,384	4,012.5	702	5	Tube Well
<b>12</b>	<b>10</b>	<b>28.3</b>	<b>2</b>	<b>-</b>	<b>1</b>	<b>1</b>	<b>3.0</b>	<b>-</b>	<b>-</b>	<b>Cheju-do</b>
-	-	-	-	-	-	-	-	-	-	Reservoir
-	-	-	-	-	-	-	-	-	-	Pumping Station
-	-	-	-	-	-	-	-	-	-	Pumping & Drainage Station
-	-	-	-	-	-	-	-	-	-	Drainage Station
-	-	-	-	-	-	-	-	-	-	Weir
-	-	-	-	-	-	-	-	-	-	Infiltration Gallery
12	10	28.3	2	-	1	1	3.0	-	-	Tube Well

# 7. 수 리 시 설 별

Number, Capacity and

## 가. 총괄 Summary

시 군 별	합 계 Total			저 수 지 Reservoir				양(배)수장 Pumping & Drainage			
	개소수 No.	인가면적 Planned Develop- ment Area (ha)	수혜면적 Benefitted Area (ha)	개소수 No.	유효저수량 Effective Storage Capacity (1,000m <sup>3</sup> )	수혜면적 Benefitted Area (ha)	만수면적 Area of Full Water (ha)	개소수 No.	수혜면적 Benefitted Area (ha)	원 동 기	
										전동기 Electric Motor	
									마력수 (HP)	대 수 No.	
1 9 9 2	56,259	995,877.2	835,910.0	18,281	2,347,670	519,675.9	58,269.5	5,667	164,518.9	650,280	6,105
1 9 9 3	56,475	1,002,014.8	820,920.3	18,229	2,419,454	510,030.0	58,686.7	5,772	162,624.3	685,925	6,383
1 9 9 4	58,454	998,987.1	816,972.4	18,179	2,429,378	507,205.1	58,866.4	5,827	158,115.5	709,522	6,537
1 9 9 5	60,542	1,197,279.1	816,286.3	18,161	2,491,814	501,530.3	59,086.4	5,978	159,980.4	789,827	6,966
1 9 9 6	61,554	1,197,967.5	803,850.3	18,095	2,578,633	496,109.0	63,762.5	6,040	154,713.7	816,980	7,123
1 9 9 7	<b>62,281</b>	<b>1,309,407.0</b>	<b>805,602.7</b>	<b>18,034</b>	<b>2,967,443</b>	<b>506,243.5</b>	<b>83,529.2</b>	<b>6,141</b>	<b>146,234.5</b>	<b>873,309</b>	<b>7,409</b>
서울특별시	<b>24</b>	<b>1,665.7</b>	<b>672.1</b>	—	—	—	—	<b>3</b>	<b>530.8</b>	<b>575</b>	<b>5</b>
강서구	1	1,124.9	489.6	—	—	—	—	1	489.6	400	2
구로구	3	103.0	9.0	—	—	—	—	—	—	—	—
서초구	2	14.0	10.0	—	—	—	—	1	—	75	1
강남구	11	94.0	29.0	—	—	—	—	1	—	100	2
송파구	6	211.1	89.3	—	—	—	—	—	—	—	—
강동구	1	118.7	45.2	—	—	—	—	—	41.2	—	—
부산광역시	<b>335</b>	<b>9,088.6</b>	<b>6,909.5</b>	<b>140</b>	<b>4,505</b>	<b>987.6</b>	<b>117.3</b>	<b>32</b>	<b>5,340.6</b>	<b>4,323</b>	<b>53</b>
북구	14	2,953.3	2,085.9	—	—	—	—	14	2,085.9	1,280	21
해운대구	5	34.6	5.0	1	7	2.4	0.3	—	—	—	—
금정구	14	53.3	32.7	13	35	32.7	4.5	—	—	—	—
강서구	54	4,184.6	3,394.2	23	297	128.1	10.8	17	3,239.7	2,973	31
기장군	248	1,842.8	1,391.7	103	4,166	824.4	101.7	1	15.0	70	1
대구광역시	<b>571</b>	<b>9,835.3</b>	<b>6,748.3</b>	<b>232</b>	<b>25,376</b>	<b>3,602.0</b>	<b>581.7</b>	<b>93</b>	<b>2,718.7</b>	<b>24,608</b>	<b>146</b>
동구	128	1,384.4	783.7	53	3,473	516.3	89.6	7	100.2	895	12
북구	57	847.0	376.1	25	1,492	260.5	49.8	7	93.5	305	8
수성구	43	378.8	174.2	25	1,729	131.6	53.6	4	42.6	108	5
달서구	14	538.5	175.6	6	1,479	129.1	21.0	3	46.5	850	5
달성군	329	6,686.6	5,238.7	123	17,203	2,564.5	367.7	72	2,435.9	22,450	116
인천광역시	<b>285</b>	<b>11,216.6</b>	<b>8,644.1</b>	<b>37</b>	<b>22,050</b>	<b>5,309.3</b>	<b>569.3</b>	<b>50</b>	<b>2,594.6</b>	<b>4,871</b>	<b>49</b>
중구	39	124.8	110.9	3	173	13.4	0.9	3	11.3	10	1
연수구	4	12.6	12.6	—	—	—	—	—	—	—	—
남동구	17	126.3	126.3	1	13	—	2.7	—	—	—	—
계양구	5	3,663.6	2,234.0	—	—	—	—	2	2,218.0	160	3
서구	6	92.7	81.7	1	64	8.0	2.0	3	57.2	35	2
강화군	152	6,915.8	5,906.4	28	21,459	5,219.8	547.3	35	296.7	4,648	41
옹진군	62	280.8	172.2	4	341	68.1	16.4	7	11.4	18	2
광주광역시	<b>458</b>	<b>9,853.0</b>	<b>8,641.3</b>	<b>155</b>	<b>9,571</b>	<b>6,237.7</b>	<b>369.2</b>	<b>80</b>	<b>1,341.4</b>	<b>3,405</b>	<b>84</b>
동구	25	206.0	191.0	6	223	82.0	9.6	—	—	—	—
서구	40	817.5	721.3	11	738	356.3	29.9	10	187.0	213	11
남구	124	2,087.5	1,825.6	26	836	1,255.0	42.8	21	387.7	486	22
북구	98	3,024.9	2,601.0	41	2,161	2,145.7	83.8	6	201.0	1,234	9
광산구	171	3,717.1	3,302.4	71	5,613	2,398.7	203.1	43	565.7	1,472	42
대전광역시	<b>567</b>	<b>3,587.4</b>	<b>2,781.3</b>	<b>20</b>	<b>4,598</b>	<b>482.5</b>	<b>101.1</b>	<b>29</b>	<b>467.7</b>	<b>1,415</b>	<b>28</b>
동구	90	268.3	182.5	3	46	17.5	2.3	—	—	—	—
중구	51	194.1	145.1	4	352	19.5	6.6	4	24.6	205	4
서구	106	1,002.8	773.9	2	962	137.7	14.1	11	133.0	300	8
유성구	267	1,881.5	1,469.6	9	3,222	294.6	56.9	12	261.4	855	14
대덕구	53	240.7	210.2	2	16	13.2	21.2	2	48.7	55	2

주: 나), 다)는 시·군, 농조 기관별로 작성하여 총괄의 도별계와 일치되지 않는 경우가 있음.

# 제 원 현 황

## Irrigation Area by Facilities

Station		보 Weir			집수암거 Infiltration Gallery			관 정 Tube Well			미수해면적 Unirrigated Area (ha)	Administrative Division
Power		개소수 No.	수해면적 Benefitted Area (ha)	취입수량 Water Intake (m <sup>3</sup> /s)	개소수 No.	수해면적 Benefitted Area (ha)	채 수 량 Amount of Water Attained (m <sup>3</sup> /day)	개소수 No.	수해면적 Benefitted Area (ha)	채 수 량 Amount of Water Attained (m <sup>3</sup> /day)		
엔 진 Engine	대 수 No.											
마력수 (HP)	대 수 No.	No.	(ha)	(m <sup>3</sup> /s)	No.	(ha)	(m <sup>3</sup> /day)	No.	(ha)	(m <sup>3</sup> /day)	(ha)	
83,371	1,364	18,609	113,248.6	568,126	4,141	21,883.7	7,292,552	9,561	16,582.9	5,612,477	159,967.2	1 9 9 2
81,897	1,327	18,531	109,181.1	567,654	4,094	21,567.1	7,213,162	9,849	17,517.8	5,593,620	181,094.5	1 9 9 3
78,595	1,276	18,455	108,103.8	569,192	3,970	21,266.5	7,000,104	12,023	22,281.5	6,143,658	182,014.7	1 9 9 4
83,551	1,302	18,425	107,004.5	569,658	3,947	21,168.2	6,966,794	14,031	26,602.9	6,688,928	380,992.8	1 9 9 5
83,308	1,293	18,342	103,910.7	571,153	3,921	20,602.8	6,921,595	15,156	28,514.1	6,952,204	394,117.2	1 9 9 6
<b>84,156</b>	<b>1,255</b>	<b>18,252</b>	<b>102,533.9</b>	<b>568,965</b>	<b>3,853</b>	<b>20,041.0</b>	<b>6,857,844</b>	<b>16,001</b>	<b>30,549.8</b>	<b>7,123,778</b>	<b>503,804.3</b>	<b>1 9 9 7</b>
-	-	-	-	-	4	96.2	13,058	17	45.1	7,349	993.6	Seoul-t'ukpyŏkshi
-	-	-	-	-	-	-	-	-	-	-	635.3	Kangso-gu
-	-	-	-	-	-	-	-	3	9.0	453	94.0	Kuro-gu
-	-	-	-	-	1	10.0	654	-	-	-	4.0	Sŏch'o-gu
-	-	-	-	-	1	8.0	11,318	9	21.0	4,532	65.0	Kangnam-gu
-	-	-	-	-	1	74.2	-	5	15.1	2,364	121.8	Songp'a-gu
-	-	-	-	-	1	4.0	1,086	-	-	-	73.5	Kangdong-gu
<b>250</b>	<b>1</b>	<b>82</b>	<b>390.4</b>	<b>0.578</b>	<b>9</b>	<b>-</b>	<b>4,599</b>	<b>72</b>	<b>190.9</b>	<b>17,404</b>	<b>2,159.1</b>	Pusan-kwangyŏkshi
-	-	-	-	-	-	-	-	-	-	-	867.4	Puk-gu
-	-	-	-	-	-	-	-	4	2.6	1,159	29.6	Haeundae-gu
-	-	1	-	0.006	-	-	-	-	-	-	20.6	Kŭmjŏng-gu
250	1	6	17.4	0.030	5	-	550	3	9.0	1,211	790.4	Kangso-gu
-	-	75	373.0	0.542	4	-	4,049	65	179.3	15,034	451.4	Kijang-gun
<b>2,108</b>	<b>10</b>	<b>78</b>	<b>142.6</b>	<b>2.100</b>	<b>35</b>	<b>144.8</b>	<b>86,358</b>	<b>133</b>	<b>140.2</b>	<b>50,557</b>	<b>3,087.0</b>	Taegu-kwangyŏkshi
-	-	23	68.1	0.315	7	68.0	15,145	38	31.1	10,864	600.7	Tong-gu
-	-	3	-	0.129	3	-	10,411	19	22.1	6,569	470.9	Puk-gu
-	-	5	-	0.262	3	-	15,627	6	-	3,340	204.6	Susŏng-gu
-	-	2	-	0.190	-	-	-	3	-	1,950	362.9	Talsŏ-gu
2,108	10	45	74.5	1.204	22	76.8	45,175	67	87.0	27,834	1,447.9	Talsŏng-gun
<b>803</b>	<b>24</b>	<b>10</b>	<b>285.3</b>	<b>0.470</b>	<b>44</b>	<b>87.2</b>	<b>7,736</b>	<b>144</b>	<b>387.7</b>	<b>41,995</b>	<b>2,572.5</b>	Inch'ŏn-kwangyŏkshi
82	3	1	3.0	0.004	4	4.2	697	28	79.0	8,864	13.9	Chung-gu
-	-	-	-	-	-	-	-	4	12.6	1,928	-	Yŏnsu-gu
-	-	6	95.8	0.009	-	-	-	10	30.5	1,651	-	Namdong-gu
-	-	-	-	-	-	-	-	3	16.0	1,216	1,429.6	Kyeyang-gu
30	1	1	16.5	0.003	-	-	-	1	-	250	11.0	Sŏ-gu
545	13	2	150.0	0.454	27	74.4	4,951	60	165.5	19,164	1,009.4	Kanghwa-gun
146	7	-	-	-	13	8.6	2,088	38	84.1	8,922	108.6	Ongjin-gun
<b>110</b>	<b>3</b>	<b>70</b>	<b>464.7</b>	<b>4.260</b>	<b>20</b>	<b>245.8</b>	<b>70,898</b>	<b>133</b>	<b>351.7</b>	<b>43,886</b>	<b>1,211.7</b>	Kwangju-kwangyŏkshi
-	-	5	67.0	0.081	-	-	-	14	42.0	4,050	15.0	Tong-gu
-	-	5	95.0	0.350	2	52.0	11,352	12	31.0	3,184	96.2	Sŏ-gu
-	-	20	36.7	0.091	5	46.0	19,165	52	100.2	16,273	261.9	Nam-gu
-	-	30	152.0	0.311	1	3.0	492	20	99.3	7,766	423.9	Puk-gu
110	3	10	114.0	3.427	12	144.8	39,889	35	79.2	12,613	414.7	Kwangsan-gu
<b>100</b>	<b>3</b>	<b>103</b>	<b>1,015.1</b>	<b>2.316</b>	<b>19</b>	<b>53.5</b>	<b>10,360</b>	<b>396</b>	<b>762.5</b>	<b>78,243</b>	<b>806.1</b>	Taejŏn-kwangyŏkshi
-	-	18	35.6	0.126	-	-	-	69	129.4	12,481	85.8	Tong-gu
-	-	14	36.7	0.116	-	-	-	29	64.3	6,812	49.0	Chung-gu
100	3	28	363.5	0.526	8	24.0	4,549	57	115.7	15,369	228.9	Sŏ-gu
-	-	30	500.3	1.480	10	25.8	4,996	206	387.5	39,241	411.9	Yusŏng-gu
-	-	13	79.0	0.068	1	3.7	815	35	65.6	4,340	30.5	Taedŏk-gu

Note : Province's Total may be inconsistent B) and C), because It was composed by Shi and Gun or FIA



## 7. 수 리 시 설 별 Number, Capacity and

시 군 별	합 계 Total			저 수 지 Reservoir				양(배)수장 Pumping & Drainage			
	개소수 No.	인가면적 Planned Develop- ment Area (ha)	수혜면적 Benefitted Area (ha)	개소수 No.	유효저수량 Effective Storage Capacity (1,000m³)	수혜면적 Benefitted Area (ha)	만수면적 Area of Full Water (ha)	개소수 No.	수혜면적 Benefitted Area (ha)	원 동 기	
										전동기 Electric Motor	
										마력수 (IP)	대 수 No.
<b>울 산 광 역 시</b>	<b>903</b>	<b>10,482.5</b>	<b>7,054.9</b>	<b>375</b>	<b>19,221</b>	<b>3,949.5</b>	<b>578.8</b>	<b>93</b>	<b>631.8</b>	<b>3,139</b>	<b>83</b>
중 구	34	1,391.3	968.4	9	1,245	302.1	26.2	8	13.5	1,095	11
남 구	14	741.0	195.0	7	103	46.8	7.4	2	119.4	50	1
동 구	5	23.3	14.0	3	21	7.0	2.1	-	-	-	-
북 구	96	1,098.1	691.2	39	3,083	309.9	58.1	11	53.0	325	10
울 주 군	754	7,228.8	5,186.3	317	14,768	3,283.7	485.0	72	445.9	1,669	61
<b>경 기 도</b>	<b>3,886</b>	<b>100,985.7</b>	<b>80,035.2</b>	<b>434</b>	<b>245,525</b>	<b>36,959.3</b>	<b>6,950.0</b>	<b>502</b>	<b>25,399.4</b>	<b>105,101</b>	<b>691</b>
수 원 시	30	1,487.5	1,065.9	10	6,149	784.5	227.7	6	152.7	186	7
성 남 시	20	213.3	113.8	7	2,537	102.8	56.2	1	-	125	2
의 정 부 시	31	157.4	84.8	1	24	6.2	1.0	2	-	230	2
부 천 시	15	1,330.4	454.0	-	-	-	-	3	435.3	425	3
광 명 시	11	371.1	197.7	2	48	104.0	4.0	3	50.2	160	4
평택 시	108	16,827.0	15,074.1	26	83,632	11,859.7	2,564.5	58	1,740.1	18,535	107
동 두 천 시	27	278.5	211.4	-	-	78.6	-	6	-	495	6
안 산 시	12	402.4	337.4	4	344	328.1	10.5	1	-	30	1
고 양 시	63	5,045.6	3,186.0	-	-	-	-	10	2,864.0	5,765	26
과 천 시	4	187.9	44.5	3	1,168	44.5	23.7	-	-	-	-
구 리 시	7	163.5	15.2	3	29	6.2	4.0	3	7.0	145	3
남 양 주 시	169	2,500.2	1,464.8	18	3,834	444.0	95.2	7	206.4	1,395	12
오 산 시	29	411.6	368.0	7	557	187.9	25.5	4	78.4	245	5
시 흥 시	40	1,298.1	1,194.7	8	3,562	1,015.8	133.1	5	64.0	115	5
군 포 시	2	53.0	49.3	1	37	49.3	8.6	-	-	-	-
의 왕 시	9	367.1	77.3	2	1,584	16.5	37.6	3	42.3	80	2
하 남 시	7	588.7	349.8	2	38	16.0	4.1	4	333.8	835	5
용 인 시	436	4,823.9	3,661.5	63	33,589	1,954.1	742.0	8	19.0	135	3
파 주 시	172	10,047.2	7,864.6	9	7,642	1,239.5	195.1	54	5,903.9	26,558	97
이 천 시	348	4,370.0	3,336.9	24	3,251	862.9	126.4	33	387.2	1,322	38
양 주 군	178	1,631.6	1,329.6	17	5,043	791.1	127.7	3	-	95	3
여 주 군	375	5,949.7	5,046.3	17	1,429	719.0	64.3	22	2,509.4	7,955	31
화 성 군	266	10,490.4	9,140.9	57	33,914	7,678.5	1,238.3	55	719.7	5,969	76
광 주 군	123	1,598.6	909.3	9	1,840	336.8	111.7	20	197.1	805	21
연 천 군	97	3,305.5	2,623.9	2	1,645	136.2	26.5	43	2,263.0	12,694	69
포 천 군	365	4,219.8	3,592.9	38	9,452	1,849.0	215.9	42	275.7	3,062	50
가 평 군	178	1,298.3	1,286.5	2	352	77.0	14.7	3	23.0	-	-
양 평 군	416	4,574.4	3,288.1	27	2,682	617.2	66.7	33	841.9	3,705	39
안 성 군	368	9,183.1	7,878.6	68	40,844	5,609.3	807.4	42	563.9	1,658	37
김 포 군	40	7,809.9	5,787.4	7	298	44.6	17.6	28	5,721.4	12,377	37
<b>강 원 도</b>	<b>5,720</b>	<b>45,559.6</b>	<b>37,182.7</b>	<b>341</b>	<b>91,061</b>	<b>13,188.2</b>	<b>1,912.6</b>	<b>307</b>	<b>4,263.5</b>	<b>25,239</b>	<b>357</b>
춘 천 시	410	2,707.0	2,236.5	28	4,984	1,114.4	109.8	16	299.2	1,340	23
원 주 시	587	4,515.3	3,867.5	110	7,675	1,660.8	210.5	23	647.8	2,450	32

# 제 원 현 황(계속)

## Irrigation Area by Facilities(Cont'd)

Station		보 Weir			침수암거 Infiltration Gallery			관 정 Tube Well			미수해면적	Administrative Division
Power		개소수 No.	수해면적 Benefitted Area (ha)	취입수량 Water Intake (m <sup>3</sup> /s)	개소수 No.	수해면적 Benefitted Area (ha)	채 수 량 Amount of Water Attained (m <sup>3</sup> /day)	개소수 No.	수해면적 Benefitted Area (ha)	채 수 량 Amount of Water Attained (m <sup>3</sup> /day)		
엔 진 Engine	대 수 No.										마력수 (HP)	
<b>515</b>	<b>16</b>	<b>218</b>	<b>1,118.3</b>	<b>2.886</b>	<b>83</b>	<b>1,051.1</b>	<b>117,367</b>	<b>134</b>	<b>304.2</b>	<b>51,878</b>	<b>3,427.6</b>	<b>Ulsan-kwangyökshi</b>
88	1	2	8.0	0.016	9	632.8	42,517	6	12.0	2,947	422.9	Chung-gu
100	1	2	4.8	0.019	-	-	-	3	24.0	947	546.0	Nam-gu
-	-	-	-	-	2	7.0	558	-	-	-	9.3	Tong-gu
12	1	15	167.0	0.393	11	128.8	20,278	20	32.5	12,242	406.9	Puk-gu
315	13	199	938.5	2.258	61	282.5	54,014	105	235.7	35,742	2,042.5	Ulju-gun
<b>2,176</b>	<b>57</b>	<b>1,302</b>	<b>9,589.7</b>	<b>36.972</b>	<b>410</b>	<b>5,078.6</b>	<b>1,162,658</b>	<b>1,238</b>	<b>3,008.2</b>	<b>485,460</b>	<b>20,950.5</b>	<b>Kyönggi-do</b>
-	-	11	123.0	1.113	-	-	-	3	5.7	1,225	421.6	Suwon-shi
-	-	2	-	0.211	-	-	-	10	11.0	2,904	99.5	Söngnam-shi
-	-	13	62.4	0.160	2	15.2	2,629	13	1.0	1,966	72.6	Üjjöngbu-shi
13	1	-	-	-	-	-	-	12	18.7	3,114	876.4	Puch'ön-shi
-	-	4	35.9	0.233	1	2.6	1,123	1	5.0	285	173.4	Kwangmyöng-shi
210	4	5	1,286.1	3.467	6	148.3	41,914	13	39.9	3,002	1,752.9	P'yöngt'aek-shi
-	-	7	61.7	0.367	6	52.4	23,465	8	18.7	3,173	67.1	Tongduchön-shi
-	-	3	-	0.310	-	-	-	4	9.3	1,324	65.0	Ansan-shi
-	-	6	236.8	0.719	5	31.2	18,367	42	54.0	8,754	1,859.6	Koyang-shi
-	-	1	-	0.120	-	-	-	-	-	-	143.4	Kwach'ön-shi
-	-	1	2.0	0.041	-	-	-	-	-	-	148.3	Kuri-shi
-	-	78	521.5	1.324	13	158.1	26,599	53	134.8	23,599	1,035.4	Namyangju-shi
-	-	1	-	0.169	2	63.3	18,047	15	38.4	5,226	43.6	Osan-shi
-	-	1	-	0.014	3	7.9	15,115	23	107.0	9,696	103.4	Shihüng-shi
-	-	-	-	-	-	-	-	1	-	480	3.7	Kunp'o-shi
8	1	1	3.6	0.022	3	14.9	1,221	-	-	-	289.8	Üiwang-shi
-	-	1	-	0.072	-	-	-	-	-	-	238.9	Hanam-shi
123	5	165	1,003.4	6.556	38	420.8	75,086	162	264.2	50,475	1,162.4	Yong-in-shi
850	3	42	481.3	3.376	21	181.7	101,895	46	58.2	22,258	2,182.6	P'aju-shi
130	6	61	343.2	1.416	95	1,337.6	353,683	135	406.0	71,090	1,033.1	Ich'ön-shi
-	-	66	239.1	1.170	13	110.1	12,159	79	189.3	30,643	302.0	Yangju-gun
80	3	56	491.5	0.646	59	768.6	178,929	221	557.8	85,010	903.4	Yöju-gun
12	1	23	131.1	1.683	14	203.3	21,249	117	408.3	38,642	1,349.5	Hwasöng-gun
5	1	66	285.0	1.133	10	63.4	13,490	18	27.0	7,692	689.3	Kwangju-gun
5	1	34	175.2	0.377	3	35.0	6,636	15	14.5	1,266	681.6	Yönc'h'ön-gun
8	2	223	1,188.4	2.370	23	153.7	26,210	39	126.1	15,596	626.9	P'och'ön-gun
80	3	123	988.0	3.144	31	170.3	54,412	19	28.2	7,161	11.8	Kap'yöng-gun
75	1	246	1,462.6	1.252	25	187.3	20,394	85	179.1	42,347	1,286.3	Yangp'yöng-gun
360	15	62	467.9	5.507	37	952.9	150,035	99	284.6	47,087	1,304.5	Ansöng-gun
217	10	-	-	-	-	-	-	5	21.4	1,445	2,022.5	Kimp'o-gun
<b>1,811</b>	<b>49</b>	<b>4,062</b>	<b>18,229.7</b>	<b>58.766</b>	<b>109</b>	<b>535.3</b>	<b>133,808</b>	<b>901</b>	<b>966.0</b>	<b>447,960</b>	<b>8,376.9</b>	<b>Kang-won-do</b>
160	2	244	580.5	0.841	25	118.1	13,436	97	124.3	46,980	470.5	Ch'unch'ön-shi
40	2	396	1,450.2	5.960	6	4.4	7,277	52	104.3	23,711	647.8	Wonju-shi

## 7. 수 리 시 설 별

### Number, Capacity and

시 군 별	합 계 Total			저 수 지 Reservoir				양(배)수장 Pumping & Drainage			
	개소수 No.	인가면적 Planned Develop- ment Area (ha)	수혜면적 Benefitted Area (ha)	개소수 No.	유효저수량 Effective Storage Capacity (1,000m <sup>3</sup> )	수혜면적 Benefitted Area (ha)	만수면적 Area of Full Water (ha)	개소수 No.	수혜면적 Benefitted Area (ha)	원 동 기	
										전동기 Electric Motor	
										마력수 (HP)	대 수 No.
강릉시	244	4,836.1	3,478.7	14	25,030	2,345.6	281.5	7	-	2,120	14
동해시	63	478.5	318.5	1	11	66.0	0.8	2	41.7	16	2
속초시	31	423.5	319.9	5	93	151.2	7.2	1	-	-	-
삼척시	193	1,333.4	1,069.0	6	1,673	191.4	32.8	15	189.5	125	7
홍천군	775	4,957.8	4,084.3	43	8,720	1,209.1	166.5	54	380.8	2,746	52
횡성군	456	3,675.0	3,276.4	55	5,352	1,234.6	148.4	27	271.1	1,320	23
영월군	362	1,310.1	1,053.0	6	55	72.3	8.0	5	131.7	301	8
평창군	356	2,113.1	942.8	5	255	90.3	6.7	12	122.6	1,250	19
정선군	80	795.5	521.2	4	109	35.9	10.8	7	97.2	480	12
철원군	392	8,972.7	7,285.7	18	27,318	3,280.4	744.1	90	1,652.9	9,816	109
화천군	234	1,148.5	1,090.9	6	75	40.6	7.2	13	195.8	850	12
양구군	149	1,438.1	1,257.7	12	1,330	229.7	31.1	2	20.0	100	2
인제군	377	1,595.8	1,409.6	4	32	17.0	2.6	20	139.4	875	25
고성군	570	3,229.0	3,040.2	13	6,534	1,054.6	117.0	5	-	150	5
양양군	441	2,030.2	1,930.8	11	1,815	394.3	27.6	8	73.8	1,300	12
<b>충청북도</b>	<b>4,143</b>	<b>73,815.5</b>	<b>45,392.8</b>	<b>843</b>	<b>160,311</b>	<b>27,944.9</b>	<b>2,904.8</b>	<b>420</b>	<b>6,386.5</b>	<b>33,780</b>	<b>392</b>
청주시	160	2,373.1	1,908.9	40	1,225	1,343.2	41.6	11	29.7	1,185	12
충주시	476	7,400.6	6,024.8	82	16,394	3,301.3	320.9	69	1,682.5	4,533	48
계천시	467	2,741.5	2,363.6	54	4,558	932.5	97.6	3	18.0	6	2
청원군	785	8,733.0	7,366.5	168	6,782	3,820.8	216.8	79	1,120.3	9,042	67
보은군	331	5,044.9	4,426.4	67	18,302	3,045.0	254.7	74	472.3	2,605	75
옥천군	300	4,022.2	2,984.2	93	13,383	2,023.2	270.8	28	379.0	1,536	26
영동군	311	4,030.5	3,313.8	79	7,035	1,501.2	143.4	62	981.6	3,435	52
진천군	198	24,034.5	4,708.4	54	39,972	3,621.8	623.7	18	721.7	1,677	20
괴산군	436	6,100.4	5,030.1	100	14,393	3,191.5	299.8	35	684.6	2,975	46
음성군	312	7,831.8	6,177.3	91	38,137	5,099.8	629.5	37	243.0	1,595	37
단양군	367	1,503.0	1,088.8	15	132	64.6	6.0	4	53.8	5,191	7
<b>충청남도</b>	<b>5,343</b>	<b>156,389.8</b>	<b>125,036.2</b>	<b>972</b>	<b>467,975</b>	<b>90,103.4</b>	<b>15,559.2</b>	<b>819</b>	<b>17,715.1</b>	<b>197,153</b>	<b>1,309</b>
천안시	526	6,837.9	6,034.1	79	11,182	3,816.3	422.7	47	275.6	1,712	44
공주시	652	8,029.7	6,511.6	92	14,438	2,971.5	286.7	42	406.5	5,132	67
보령시	312	8,334.1	6,733.3	104	30,092	5,628.8	575.8	42	117.9	5,173	50
아산시	316	13,333.6	10,762.1	53	27,754	7,484.0	767.7	64	1,541.1	8,275	90
서산시	348	24,474.1	18,770.9	55	99,989	17,528.4	4,617.9	33	526.9	6,849	34
논산시	524	15,911.5	12,811.4	87	35,035	7,083.1	794.3	108	4,670.9	36,219	274

# 제 원 현 황(계속)

## Irrigation Area by Facilities(Cont'd)

Station		보 Weir			침수암거 Infiltration Gallery			관 정 Tube Well			미수해면적 Unirrigated Area (ha)	Administrative  Division
		개소수 No.	수해면적 Benefitted Area (ha)	취입수량 Water Intake (m <sup>3</sup> /s)	개소수 No.	수해면적 Benefitted Area (ha)	채 수 량 Amount of Water Attained (m <sup>3</sup> /day)	개소수 No.	수해면적 Benefitted Area (ha)	채 수 량 Amount of Water Attained (m <sup>3</sup> /day)		
엔 진 Engine		대 수 No.	No.	No.	No.	No.	No.	No.	No.	No.	No.	No.
마력수 (HP)	대 수 No.											
-	-	143	1,028.0	3,410	3	-	5,150	77	105.1	30,711	1,357.4	Kangnŭng-shi
20	1	30	182.4	0.156	5	-	9,205	25	28.4	9,889	160.0	Tonghae-shi
20	1	7	141.0	0.576	-	-	-	18	27.7	16,226	103.6	Sokch'o-shi
200	10	83	590.5	1,821	1	7.6	157	88	90.0	81,678	264.4	Samch'ŏk-shi
415	9	614	2,320.2	7,259	19	95.4	14,784	45	78.8	24,537	873.5	Hongch'ŏn-gun
159	4	337	1,770.7	3,476	-	-	-	37	-	21,040	398.6	Hoengsŏng-gun
-	-	339	847.0	2,621	-	-	-	12	2.0	4,189	257.1	Yŏng-wol-gun
-	-	335	729.9	5,045	-	-	-	4	-	2,395	1,170.3	P'yŏngch'ang-gun
-	-	69	388.1	2,323	-	-	-	-	-	-	274.3	Chŏngsŏn-gun
396	12	150	2,159.2	9,812	4	44.5	3,363	130	148.7	64,659	1,687.0	Ch'ŏrwon-gun
16	1	183	819.9	2,229	4	17.5	3,177	28	17.1	5,610	57.6	Hwach'ŏn-gun
-	-	89	959.3	2,153	14	40.7	23,753	32	8.0	14,864	180.4	Yanggu-gun
20	1	336	1,253.2	5,025	2	-	657	15	-	7,485	186.2	Inje-gun
140	2	382	1,703.7	2,906	21	207.1	41,327	149	74.8	50,705	188.8	Kosŏng-gun
225	4	325	1,305.9	3,153	5	-	11,522	92	156.8	43,281	99.4	Yang-yang-gun
<b>3,251</b>	<b>128</b>	<b>2,073</b>	<b>8,657.2</b>	<b>53,406</b>	<b>296</b>	<b>1,408.8</b>	<b>533,619</b>	<b>511</b>	<b>995.4</b>	<b>198,737</b>	<b>28,422.7</b>	<b>Ch'ungch'ŏngbuk-do</b>
470	4	51	231.8	3,053	22	242.7	31,762	36	61.5	11,144	464.2	Ch'ŏngju-shi
502	38	266	830.0	4,768	30	141.5	53,575	29	69.5	10,590	1,375.8	Ch'ungju-shi
20	2	351	1,285.6	3,598	20	29.6	51,133	39	97.9	13,590	377.9	Chech'ŏn-shi
1,310	39	264	1,754.0	9,764	91	425.8	60,903	183	245.6	72,941	1,366.5	Ch'ŏng-won-gun
272	14	124	710.6	7,206	23	90.5	101,837	43	108.0	13,102	618.5	Poŭn-gun
40	4	116	477.0	7,694	18	33.0	28,038	45	72.0	14,052	1,038.0	Okch'ŏn-gun
205	14	132	744.4	3,991	17	50.6	34,392	21	36.0	9,857	716.7	Yŏngdong-gun
184	5	94	254.0	3,680	8	37.4	15,482	24	73.5	10,828	19,326.1	Chinch'ŏn-gun
178	3	210	795.5	5,240	48	260.3	124,079	43	98.2	18,625	1,070.3	Koesan-gun
70	5	134	612.9	2,384	13	97.4	23,082	37	124.2	16,788	1,654.5	Ŭmsŏng-gun
-	-	331	961.4	2,028	6	-	9,336	11	9.0	7,220	414.2	Tanyang-gun
<b>2,864</b>	<b>102</b>	<b>1,602</b>	<b>10,663.2</b>	<b>39,937</b>	<b>541</b>	<b>2,904.4</b>	<b>733,044</b>	<b>1,409</b>	<b>3,650.1</b>	<b>705,669</b>	<b>31,353.6</b>	<b>Ch'ungch'ŏngnam-do</b>
88	3	189	1,155.0	3,182	63	458.7	54,295	148	328.5	62,451	803.8	Ch'ŏnan-shi
185	1	147	1,711.3	3,878	78	591.2	79,765	293	831.1	155,840	1,518.1	Kŏngju-shi
85	5	89	724.1	2,312	15	113.7	4,171	62	148.8	23,446	1,600.8	Poryŏng-shi
335	11	63	1,012.4	4,838	62	511.5	287,810	74	213.1	53,928	2,571.5	Asan-shi
322	14	178	486.7	6,163	27	61.6	10,788	55	167.3	19,256	5,703.2	Sŏsan-shi
155	6	179	705.9	3,631	11	12.6	9,383	139	338.9	53,584	3,100.1	Nonsan-shi

## 7. 수 리 시 설 별

### Number, Capacity and

시 군 별	합 계 Total			저 수 지 Reservoir				양(배)수장 Pumping & Drainage			
	개소수 No.	인가면적 Planned Develop- ment Area (ha)	수혜면적 Benefitted Area (ha)	개소수 No.	유효저수량 Effective Storage Capacity (1,000m <sup>3</sup> )	수혜면적 Benefitted Area (ha)	만수면적 Area of Full Water (ha)	개소수 No.	수혜면적 Benefitted Area (ha)	원 동 기	
										전동기 Electric Motor	
										마력수 (HP)	대 수 No.
금 산 군	465	3,545.6	3,244.6	90	4,372	1,236.7	132.7	39	519.5	1,575	36
연 기 군	325	4,482.7	3,723.5	30	4,806	801.5	108.1	23	1,459.0	4,830	36
부 여 군	480	12,716.1	9,934.9	110	18,007	3,918.0	451.7	120	5,112.3	45,663	238
서 천 군	103	7,329.3	6,685.0	20	25,952	6,436.7	581.7	20	26.1	10,265	31
청 양 군	427	6,008.7	5,239.4	83	7,433	2,190.8	157.1	70	1,372.8	10,819	86
홍 성 군	311	5,159.5	4,123.9	44	9,394	3,125.3	289.3	49	451.1	3,498	51
예 산 군	266	13,975.0	10,195.5	30	55,644	8,769.1	1,302.0	89	734.5	15,391	115
태 안 군	145	2,594.5	2,256.9	46	8,317	1,545.9	501.5	22	495.9	1,945	25
당 진 군	143	23,657.5	18,009.1	49	115,560	17,567.3	4,570.6	51	5.0	39,807	132
<b>전 라 북 도</b>	<b>6,056</b>	<b>390,274.7</b>	<b>118,536.9</b>	<b>2,303</b>	<b>474,167</b>	<b>95,363.5</b>	<b>11,495.9</b>	<b>564</b>	<b>12,887.6</b>	<b>70,825</b>	<b>689</b>
전 주 시	198	4,361.5	3,472.2	78	4,622	3,125.6	182.8	11	45.4	1,585	13
군 산 시	202	60,138.6	12,511.6	105	40,043	12,140.9	4,388.1	62	260.7	13,611	96
익 산 시	415	20,953.0	17,499.7	150	8,644	8,608.8	321.2	87	8,434.6	16,023	152
정 읍 시	535	17,446.8	13,772.2	224	27,924	12,309.9	629.8	60	795.9	7,056	76
남 원 시	918	9,671.8	7,499.2	297	12,134	4,085.7	443.0	55	1,079.7	3,445	55
김 제 시	325	28,259.2	19,772.4	129	18,381	19,138.3	614.1	85	171.5	14,315	110
완 주 군	531	198,855.8	6,024.4	196	111,872	5,053.9	1,166.3	18	139.0	1,088	18
진 안 군	394	4,354.0	3,025.2	139	7,572	1,939.6	222.8	9	98.8	223	8
무 주 군	228	1,944.3	1,577.1	73	4,278	865.2	93.9	4	57.0	140	4
장 수 군	254	7,575.5	3,820.8	84	50,948	2,956.2	302.0	10	64.7	990	12
임 실 군	478	4,670.5	3,544.2	201	111,959	2,626.3	549.3	16	150.3	395	13
순 창 군	479	5,699.3	4,446.2	178	11,299	2,824.2	391.4	49	932.5	6,448	43
고 창 군	832	10,015.4	8,389.4	352	35,872	6,823.8	1,409.7	44	647.5	1,033	32
부 안 군	267	16,329.0	13,182.3	97	28,618	12,865.1	781.5	54	10.0	4,473	57
<b>전 라 남 도</b>	<b>8,698</b>	<b>195,047.7</b>	<b>136,486.5</b>	<b>3,217</b>	<b>868,231</b>	<b>103,627.8</b>	<b>27,468.9</b>	<b>637</b>	<b>14,850.8</b>	<b>74,489</b>	<b>765</b>
목 포 시	30	238.6	231.2	18	338	197.2	15.8	1	-	20	1
여 수 시	7	21.0	21.0	-	-	-	-	-	-	-	-
순 천 시	374	6,413.6	5,284.2	70	9,993	2,436.8	230.9	29	937.4	1,895	38
나 주 시	565	18,716.2	15,531.1	234	106,567	12,774.9	1,621.1	96	1,418.8	21,671	128
여 천 시	53	841.6	482.9	22	1,286	348.0	45.8	2	17.0	40	1
광 양 시	196	2,570.1	2,345.9	41	7,208	1,477.8	158.7	4	10.0	175	2
담 양 군	365	8,097.1	7,586.1	116	89,180	7,077.6	804.0	39	14.7	1,850	49
곡 성 군	350	4,811.0	4,343.2	121	7,883	2,672.1	203.2	49	905.6	3,190	47

# 제 원 현 황(계속)

## Irrigation Area by Facilities(Cont'd)

Station		보 Weir			집수암거 Infiltration Gallery			관 정 Tube Well			미수혜면적 Unirrigated Area (ha)	Administrative Division
Power		개소수 No.	수혜면적 Benefitted Area (ha)	취입수량 Water Intake (m <sup>3</sup> /s)	개소수 No.	수혜면적 Benefitted Area (ha)	채 수 량 Amount of Water Attained (m <sup>3</sup> /day)	개소수 No.	수혜면적 Benefitted Area (ha)	채 수 량 Amount of Water Attained (m <sup>3</sup> /day)		
엔 진 Engine												
마력수 (HP)	대 수 No.											
60	4	191	1,067.4	2.796	47	177.4	33,675	98	243.6	37,454	301.0	Kūmsan-gun
75	1	68	900.5	1.268	25	229.8	27,915	179	332.7	151,319	759.2	Yōn-gi-gun
300	10	118	447.7	1,800	58	263.4	41,693	74	193.5	36,112	2,781.2	Puyō-gun
45	2	19	32.0	1,647	14	102.2	5,213	30	88.0	8,531	644.3	Sōch'ōn-gun
101	7	173	1,294.6	2,290	52	233.6	100,233	49	147.6	25,725	769.3	Ch'ōng-yang-gun
308	13	59	138.9	2,616	34	56.7	14,733	125	351.9	51,620	1,035.6	Hongsōng-gun
605	16	76	538.3	2,232	37	32.5	56,795	34	121.1	14,216	3,779.5	Yesan-gun
67	4	39	99.3	0.112	13	43.8	3,765	25	72.0	5,984	337.6	T'aean-gun
133	5	14	349.1	1.172	5	15.7	2,810	24	72.0	6,203	5,648.4	Tangjin-gun
<b>5,229</b>	<b>109</b>	<b>1,361</b>	<b>5,609.8</b>	<b>129,087</b>	<b>278</b>	<b>732.5</b>	<b>724,022</b>	<b>1,550</b>	<b>3,943.5</b>	<b>626,094</b>	<b>271,737.8</b>	<b>Chōllabuk-do</b>
30	1	37	145.5	6,001	21	38.3	16,295	51	117.4	16,651	889.3	Chōnju-shi
-	-	-	-	-	-	-	-	35	110.0	11,216	47,627.0	Kunsan-shi
60	3	45	89.7	1,373	4	3.6	2,990	129	363.0	52,196	3,453.3	Iksan-shi
3,006	29	77	122.8	68,414	33	191.9	57,777	141	351.7	42,328	3,674.6	Chōnggūp-shi
310	11	177	1,404.6	6,713	14	59.3	187,238	375	869.9	164,496	2,172.6	Namwon-shi
210	15	22	201.9	2,240	21	103.2	195,198	68	157.5	63,500	8,486.8	Kimje-shi
30	1	126	399.0	22,440	66	103.1	56,600	125	329.4	57,781	192,831.4	Wanju-gun
125	3	177	759.4	3,655	24	71.0	35,067	45	156.4	13,607	1,328.8	Chinan-gun
28	1	103	617.9	1,174	4	6.0	3,257	44	31.0	14,711	367.2	Muju-gun
-	-	118	660.4	2,128	6	37.3	13,945	36	102.2	10,700	3,754.7	Changsu-gun
100	4	164	514.6	6,594	-	-	-	97	253.0	37,471	1,126.3	Imshil-gun
611	19	89	331.7	3,882	49	44.2	117,146	114	313.6	39,003	1,253.1	Sunch'ang-gun
399	18	224	362.3	4,233	36	74.6	38,509	176	481.2	70,542	1,626.0	Koch'ang-gun
320	4	2	-	0.240	-	-	-	114	307.2	31,892	3,146.7	Puan-gun
<b>8,289</b>	<b>83</b>	<b>1,579</b>	<b>9,016.8</b>	<b>77,957</b>	<b>445</b>	<b>1,818.8</b>	<b>597,708</b>	<b>2,820</b>	<b>7,172.5</b>	<b>822,740</b>	<b>58,561.2</b>	<b>Chōllanam-do</b>
-	-	1	-	0.023	-	-	-	10	34.0	2,420	7.4	Mokp'o-shi
-	-	-	-	-	-	-	-	7	21.0	2,107	-	Yōsu-shi
-	-	123	1,539.9	5,979	22	36.1	20,310	130	334.0	41,491	1,129.4	Sunch'ōn-shi
1,115	11	112	917.1	8,674	8	71.7	20,734	115	348.6	29,289	3,185.1	Naju-shi
75	1	11	35.0	0.096	4	29.9	6,660	14	53.0	3,328	358.7	Yōch'ōn-shi
1,100	4	82	716.7	1,373	6	47.0	10,209	63	94.4	17,026	224.2	Kwang-yang-shi
210	4	92	78.9	4,279	17	122.5	32,900	101	292.4	30,623	511.0	Tamyang-gun
2,834	5	71	399.6	1,957	15	93.1	27,920	94	272.8	30,425	467.8	Koksōng-gun

## 7. 수 리 시 설 별

### Number, Capacity and

시 군 별	합 계 Total			저 수 지 Reservoir				양(배)수장 Pumping & Drainage			
	개소수 No.	인가면적 Planned Develop- ment Area (ha)	수혜면적 Benefitted Area (ha)	개소수 No.	유효저수량 Effective Storage Capacity (1,000m <sup>3</sup> )	수혜면적 Benefitted Area (ha)	만수면적 Area of Full Water (ha)	개소수 No.	수혜면적 Benefitted Area (ha)	원 동 기	
										전동기 Electric Motor	
									마력수 (HP)	대 수 No.	
구 레 군	204	3,357.2	3,037.8	55	11,651	2,519.3	179.2	14	246.3	1,105	12
여 천 군	163	1,692.4	1,641.4	51	4,930	1,432.1	168.5	22	—	430	22
고 흥 군	605	11,562.2	10,024.5	272	35,580	8,863.4	5,678.3	16	229.0	1,078	20
보 성 군	382	7,964.5	6,686.3	123	24,287	5,887.6	549.8	24	101.0	1,560	25
화 순 군	609	6,081.6	5,143.4	151	16,769	4,144.5	408.8	22	42.0	1,575	19
장 흥 군	524	7,969.6	7,224.4	120	19,867	4,590.6	643.2	35	474.1	1,100	23
강 진 군	458	8,308.7	7,863.3	131	23,941	5,941.6	551.8	46	383.3	2,905	52
해 남 군	735	10,694.5	10,045.5	368	31,047	8,937.8	1,218.3	49	169.0	2,675	45
영 암 군	492	47,273.4	11,900.6	242	297,275	5,584.7	10,775.5	51	5,799.8	16,941	87
무 안 군	440	11,970.4	5,559.4	185	10,574	2,508.8	507.4	16	2,375.0	2,475	26
함 평 군	472	8,428.4	7,552.6	157	14,628	5,856.9	495.5	37	1,009.2	5,836	53
영 광 군	526	8,809.4	7,364.7	197	24,528	6,179.3	631.5	25	279.5	1,768	36
장 성 군	341	7,389.4	6,968.9	124	101,635	5,821.3	1,150.9	9	93.2	1,540	11
완 도 군	138	1,445.8	1,116.2	47	2,985	851.7	92.7	4	—	130	3
진 도 군	277	5,953.0	4,808.0	132	17,569	4,477.6	818.4	39	85.0	4,035	55
신 안 군	392	4,437.7	3,723.9	240	8,512	3,046.2	519.6	8	260.9	495	10
<b>경 상 북 도</b>	<b>14,859</b>	<b>163,431.6</b>	<b>125,438.2</b>	<b>5,651</b>	<b>367,945</b>	<b>68,082.8</b>	<b>9,452.4</b>	<b>1,506</b>	<b>25,045.4</b>	<b>129,730</b>	<b>1,458</b>
포 향 시	1,025	10,595.4	8,760.0	310	30,706	6,445.6	715.0	86	872.8	4,254	86
경 주 시	1,167	17,633.8	15,292.0	457	53,590	10,809.9	1,146.0	174	1,608.1	9,633	166
김 천 시	1,011	9,295.5	7,597.9	267	9,665	2,817.4	235.3	62	513.5	3,280	52
안 동 시	502	6,150.7	5,424.9	182	7,996	2,389.4	273.8	102	1,895.6	12,600	103
구 미 시	617	10,612.9	7,424.0	226	19,464	3,599.7	472.4	132	2,708.2	13,585	158
영 주 시	567	4,463.0	3,861.5	64	6,886	1,308.3	94.5	35	521.8	1,819	40
영 천 시	1,500	10,805.4	5,497.7	1,040	30,967	4,359.6	1,834.7	55	282.8	3,752	43
상 주 시	925	14,033.8	11,871.1	240	24,317	5,773.2	592.4	113	3,033.3	9,451	99
문 경 시	370	6,135.8	5,567.6	45	30,858	1,770.9	258.4	37	734.2	2,554	42
경 산 시	557	6,809.7	1,979.8	320	24,751	1,764.4	709.5	40	35.4	1,411	36
군 위 군	820	4,177.6	3,279.3	382	7,114	2,053.4	219.6	83	315.5	1,390	35
의 성 군	1,242	13,781.5	11,638.8	693	22,529	6,470.5	812.6	176	4,326.8	24,154	189
청 송 군	658	3,706.4	2,033.1	184	8,118	1,178.5	261.3	37	203.4	1,883	36
영 양 군	366	1,961.4	1,482.7	96	3,342	455.6	64.4	27	244.6	1,133	22
영 덕 군	479	3,450.6	3,198.1	125	11,104	2,253.2	183.1	31	80.9	1,251	28

# 제 원 현 황(계속)

## Irrigation Area by Facilities(Cont'd)

Station		보 Weir			침수암거 Infiltration Gallery			관 정 Tube Well			미수혜면적 Unirrigated Area (ha)	Administrative  Division
Power		개소수 No.	수혜면적 Benefitted Area (ha)	취입수량 Water Intake (m <sup>3</sup> /s)	개소수 No.	수혜면적 Benefitted Area (ha)	채 수 량 Amount of Water Attained (m <sup>3</sup> /day)	개소수 No.	수혜면적 Benefitted Area (ha)	채 수 량 Amount of Water Attained (m <sup>3</sup> /day)		
엔 진 Engine	대 수 No.											
마력수 (HP)	대 수 No.											
16	1	46	163.8	9,587	7	22.4	15,796	82	86.0	26,730	319.4	Kurye-gun
-	-	12	-	0.042	1	-	430	77	209.3	22,182	51.0	Yöch'ön-gun
765	7	60	240.7	0.694	67	198.4	51,286	190	493.0	53,752	1,537.7	Kohüng-gun
62	3	72	371.6	5.549	4	23.6	15,719	159	302.5	47,661	1,278.2	Posöng-gun
110	4	252	360.0	10.185	38	154.9	15,706	146	442.0	39,602	938.2	Hwasun-gun
520	15	149	1,717.3	3.130	48	54.0	75,588	172	388.4	75,952	745.2	Changhüng-gun
90	4	107	823.9	4.490	24	316.6	55,823	150	397.9	51,228	445.4	Kangjin-gun
235	9	110	318.4	4.395	29	98.3	58,252	179	522.0	64,847	649.0	Haenam-gun
947	9	61	131.1	1.705	28	105.3	47,794	110	279.7	32,171	35,372.8	Yöng-am-gun
30	1	19	82.6	0.415	2	7.5	2,125	218	585.5	65,283	6,411.0	Muan-gun
30	1	62	262.3	3.680	28	34.7	30,950	188	389.5	45,691	875.8	Hamp'yöng-gun
45	1	39	278.7	5.700	48	103.7	19,041	217	523.5	54,082	1,444.7	Yönggwang-gun
-	-	82	577.3	4.836	29	216.1	86,059	97	261.0	29,966	420.8	Changsöng-gun
5	1	4	-	0.418	6	73.0	2,895	77	191.5	17,984	329.6	Wando-gun
70	1	12	1.9	0.750	-	-	-	94	243.5	19,736	1,145.0	Chindo-gun
30	1	-	-	-	14	9.8	1,511	130	407.0	13,164	713.8	Shinan-gun
<b>14,008</b>	<b>260</b>	<b>3,101</b>	<b>24,179.3</b>	<b>111.619</b>	<b>671</b>	<b>4,126.9</b>	<b>1,675,354</b>	<b>3,930</b>	<b>4,003.8</b>	<b>2,671,017</b>	<b>37,993.4</b>	<b>Kyöngsangbuk-do</b>
267	8	128	694.6	1.734	60	103.9	127,058	441	643.1	296,499	1,835.4	P'ohang-shi
836	21	125	1,883.3	6.684	67	599.4	186,849	343	391.3	437,429	2,341.8	Kyöngju-shi
1,282	17	291	3,323.4	15.007	49	797.6	149,595	342	146.0	201,863	1,697.6	Kimch'ön-shi
825	21	96	935.8	1.911	3	6.7	4,439	119	197.4	88,455	725.8	Andong-shi
551	9	14	175.9	0.735	69	537.5	187,846	176	402.7	116,421	3,188.9	Kumi-shi
599	6	117	1,335.4	2.124	35	216.1	40,198	316	479.9	136,376	601.5	Yöngju-shi
935	14	145	855.3	3.420	14	-	83,149	246	-	106,644	5,307.7	Yöngch'ön-shi
2,487	33	212	1,908.3	5.679	54	718.5	280,372	306	437.8	272,820	2,162.7	Sangju-shi
-	-	225	2,907.1	12.058	8	29.1	47,330	55	126.3	52,612	568.2	Munkyöng-shi
103	4	49	176.2	8.559	24	1.8	44,639	124	2.0	65,132	4,829.9	Kyöngsan-shi
1,183	48	158	876.4	18.880	22	17.0	12,273	175	17.0	72,629	898.3	Kunwi-gun
1,425	19	147	773.5	2.827	11	5.0	78,040	215	63.0	243,886	2,142.7	Üisöng-gun
210	6	379	588.5	2.313	12	25.8	7,778	46	36.9	12,794	1,673.3	Ch'öngsong-gun
175	5	215	774.3	1.086	5	7.2	1,755	23	1.0	7,034	478.7	Yöng-yang-gun
83	3	158	693.9	2.875	28	125.9	86,156	137	44.2	91,927	252.5	Yöngdöck-gun



## 7. 수 리 시 설 별 Number, Capacity and

시 군 별	합 계 Total			저 수 지 Reservoir				양(배)수장 Pumping & Drainage			
	개소수 No.	인가면적 Planned Develop- ment Area (ha)	수혜면적 Benefitted Area (ha)	개소수 No.	유효저수량 Effective Storage Capacity (1,000m <sup>3</sup> )	수혜면적 Benefitted Area (ha)	만수면적 Area of Full Water (ha)	개소수 No.	수혜면적 Benefitted Area (ha)	원 동 기	
										전동기 Electric Motor	
									마력수 (HP)	대 수 No.	
청 도 군	722	6,494.1	4,404.7	284	11,752	2,467.3	346.0	62	85.1	2,590	51
고 령 군	441	5,829.6	4,807.1	173	6,042	1,914.7	164.4	92	2,022.3	14,700	116
성 주 군	444	8,786.5	5,616.4	190	34,982	3,127.4	466.8	28	833.8	4,060	27
철 곡 군	411	5,266.4	4,146.9	191	15,370	2,858.4	322.0	38	783.0	5,929	42
예 천 군	478	9,769.2	8,334.7	122	4,250	3,409.8	133.2	58	3,577.4	9,491	55
봉 화 군	211	1,656.1	1,305.5	41	2,006	485.9	65.4	7	96.7	190	5
울 진 군	346	2,016.2	1,914.4	19	2,135	369.7	81.6	31	270.2	620	27
<b>경 상 남 도</b>	<b>10,376</b>	<b>127,487.8</b>	<b>95,880.3</b>	<b>3,310</b>	<b>206,550</b>	<b>50,385.0</b>	<b>5,435.8</b>	<b>1,003</b>	<b>26,002.6</b>	<b>194,406</b>	<b>1,296</b>
창 원 시	232	5,848.0	4,010.7	67	9,277	1,745.0	866.0	56	1,960.2	12,730	53
마 산 시	395	2,583.6	1,774.7	85	3,196	1,187.9	84.7	4	46.0	90	5
진 주 시	567	9,815.3	7,151.8	270	17,391	3,829.2	485.4	109	2,143.1	10,586	121
진 해 시	87	400.1	194.1	33	417	140.7	19.4	2	4.5	20	2
통 영 시	194	990.4	689.1	50	1,816	469.7	65.0	3	-	80	3
사 천 시	482	5,846.0	4,431.1	153	13,379	3,435.7	342.1	26	109.9	1,928	24
김 해 시	544	11,732.3	7,856.7	166	3,662	2,083.6	134.2	88	4,997.2	18,275	123
밀 양 시	581	11,593.8	9,774.5	211	16,623	4,452.2	396.2	121	3,439.4	66,003	355
거 제 시	416	2,515.9	1,944.5	102	3,606	1,364.3	116.5	27	-	569	23
양 산 시	276	3,210.5	2,121.2	61	2,141	602.5	64.8	17	694.8	2,915	17
의 령 군	479	5,761.2	4,453.8	167	10,702	2,515.7	246.7	52	1,364.1	10,020	59
합 안 군	550	9,449.1	7,166.9	201	6,932	2,503.9	216.7	72	4,249.9	25,178	126
창 념 군	620	10,670.0	8,234.9	231	13,996	4,785.6	493.8	120	2,965.2	20,889	122
고 성 군	846	7,338.8	6,325.5	218	21,539	4,580.1	445.0	44	189.2	1,015	26
남 해 군	430	3,360.4	2,756.1	175	10,287	2,404.6	192.4	1	-	-	-
하 동 군	551	8,494.2	5,747.8	166	39,739	4,001.2	529.8	24	408.4	6,875	36
산 청 군	789	7,060.5	5,129.8	242	3,918	2,050.1	144.5	53	720.5	3,417	59
합 양 군	609	5,352.4	4,109.1	194	6,455	2,219.9	123.7	29	88.3	665	17
거 창 군	830	6,256.9	4,881.3	186	10,932	2,741.1	175.5	57	68.6	2,645	48
합 천 군	898	9,208.4	7,126.7	332	10,543	3,272.0	293.2	98	2,553.3	10,506	77
<b>제 주 도</b>	<b>57</b>	<b>705.5</b>	<b>162.4</b>	<b>4</b>	<b>359</b>	<b>20.0</b>	<b>32.4</b>	<b>3</b>	<b>58.0</b>	<b>250</b>	<b>4</b>
서 귀 포 시	2	64.6	5.0	-	-	-	-	-	-	-	-
북 계 주 군	35	359.4	109.3	4	359	20.0	32.4	1	30.0	30	1
남 계 주 군	20	251.5	48.1	-	-	-	-	2	28.0	220	3

# 제 원 현 황(계속)

## Irrigation Area by Facilities(Cont'd)

Station		보 Weir			침수암거 Infiltration Gallery			관 정 Tube Well			미수혜면적 Unirrigated Area (ha)	Administrative  Division
Power		개소수	수혜면적	취입수량	개소수	수혜면적	채 수 량	개소수	수혜면적	채 수 량		
엔 진 Engine		No.	Benefitted Area (ha)	Water Intake (m <sup>3</sup> /s)	No.	Benefitted Area (ha)	Amount of Water Attained (m <sup>3</sup> /day)	No.	Benefitted Area (ha)	Amount of Water Attained (m <sup>3</sup> /day)	Unirrigated Area (ha)	Division
마력수 (HP)	대 수 No.											
245	11	175	1,815.5	4,351	73	13.8	75,095	128	23.0	61,952	2,089.4	Ch'ŏngdo-gun
601	16	82	851.7	4,474	11	18.4	12,613	83	-	55,401	1,022.5	Koryŏng-gun
434	10	50	924.1	1,658	41	519.5	67,801	135	211.6	52,591	3,170.1	Sŏngju-gun
151	5	77	187.7	1,869	29	141.0	87,492	76	176.8	35,746	1,119.5	Ch'ilgok-gun
1,486	17	73	845.8	9,812	36	103.9	61,923	189	397.8	130,070	1,434.5	Yech'ŏn-gun
60	2	90	613.3	1,488	7	5.7	1,487	66	103.9	30,016	350.6	Ponghwa-gun
70	5	94	1,039.3	2,075	13	133.1	31,466	189	102.1	102,720	101.8	Ulchin-gun
<b>42,642</b>	<b>390</b>	<b>2,608</b>	<b>13,191.8</b>	<b>48,436</b>	<b>889</b>	<b>1,757.3</b>	<b>987,255</b>	<b>2,566</b>	<b>4,543.6</b>	<b>778,435</b>	<b>31,607.5</b>	<b>Kyŏngsangnam-do</b>
2,441	23	41	52.7	0.284	17	162.8	17,658	51	90.0	13,306	1,837.3	Ch'ang-won-shi
20	1	180	290.8	1,782	22	89.6	20,519	104	160.4	36,678	808.9	Masan-shi
2,311	30	37	784.3	1,185	22	44.2	21,759	129	351.0	36,947	2,663.5	Chinju-shi
-	-	21	23.2	0.057	8	8.7	1,095	23	17.0	4,503	206.0	Chinhae-shi
-	-	26	7.0	0.190	15	37.0	27,953	100	175.4	30,755	301.3	T'ongyŏng-shi
145	8	107	518.4	1,712	21	19.4	32,663	175	347.7	47,545	1,414.9	Sach'ŏn-shi
1,220	20	99	245.8	0.928	95	274.9	91,246	96	255.2	34,206	3,875.6	Kimhae-shi
7,043	33	137	1,628.3	4,475	11	75.6	29,437	101	179.0	30,001	1,819.3	Miryang-shi
50	4	102	235.4	0.737	58	80.8	16,394	127	264.0	33,226	571.4	Kŏje-shi
1,425	14	120	690.2	2,145	13	59.4	17,165	65	74.3	18,956	1,089.3	Yangsan-shi
4,168	30	58	296.4	0.765	55	212.6	77,806	147	65.0	50,944	1,307.4	Ŭiryŏng-gun
10,390	47	153	300.5	9.066	10	11.4	235,315	114	101.2	36,307	2,282.2	Haman-gun
7,600	63	43	267.3	1,305	64	-	110,847	162	216.8	55,883	2,435.1	Ch'angnyŏng-gun
838	21	256	698.3	1,755	61	139.1	11,536	267	718.8	95,028	1,013.3	Kosŏng-gun
25	1	57	81.5	1,564	74	83.0	54,340	123	187.0	23,943	604.3	Namhae-gun
810	10	215	992.9	3,681	26	47.5	12,065	120	297.8	32,684	2,746.4	Hadong-gun
160	6	237	2,157.7	3,118	105	50.5	100,902	152	151.0	49,127	1,930.7	Sanch'ŏng-gun
520	12	246	1,533.1	5,640	44	12.6	8,697	96	255.2	25,318	1,243.3	Hamyang-gun
614	15	344	1,760.1	6,755	62	59.5	22,656	181	252.0	35,571	1,375.6	Kŏch'ang-gun
2,862	52	129	627.9	1,292	106	288.7	77,202	233	384.8	87,507	2,081.7	Hapch'ŏn-gun
-	-	3	-	0.375	-	-	-	47	84.4	96,354	543.1	Cheju-do
-	-	1	-	0.325	-	-	-	1	5.0	1,900	59.6	Sŏgwip'o-shi
-	-	-	-	-	-	-	-	30	59.3	64,929	250.1	Pukcheju-gun
-	-	2	-	0.050	-	-	-	16	20.1	29,525	203.4	Namcheju-gun

## 7. 수 리 시 설 별 Number, Capacity and

나. 시군관할 by Shi and Gun

시 군 별	합 계 Total			저 수 지 Reservoir				양(배)수장 Pumping & Drainage			
	개소수 No.	인가면적 Planned Development Area (ha)	수혜면적 Benefitted Area (ha)	개소수 No.	유효저수량 Effective Storage Capacity (1,000m <sup>3</sup> )	수혜면적 Benefitted Area (ha)	만수면적 Area of Full Water (ha)	개소수 No.	수혜면적 Benefitted Area (ha)	원 동 기	
										전동기 Electric Motor	
									마력수 (HP)	대 수 No.	
<b>총 계</b>	<b>51,048</b>	<b>661,637.3</b>	<b>310,634.3</b>	<b>14,874</b>	<b>701,947</b>	<b>142,996.9</b>	<b>39,899.9</b>	<b>3,020</b>	<b>30,693.8</b>	<b>151,303</b>	<b>2,467</b>
<b>서울특별시</b>	<b>22</b>	<b>235.1</b>	<b>67.1</b>	—	—	—	—	<b>2</b>	—	<b>175</b>	<b>3</b>
구로구	3	103.0	9.0	—	—	—	—	—	—	—	—
서초구	2	14.0	10.0	—	—	—	—	1	—	75	1
강남구	11	94.0	29.0	—	—	—	—	1	—	100	2
송파구	5	15.1	15.1	—	—	—	—	—	—	—	—
강동구	1	9.0	4.0	—	—	—	—	—	—	—	—
<b>부산광역시</b>	<b>300</b>	<b>2,241.8</b>	<b>1,482.6</b>	<b>133</b>	<b>1,251</b>	<b>727.3</b>	<b>76.6</b>	<b>4</b>	<b>174.0</b>	<b>130</b>	<b>3</b>
해운대구	5	34.6	5.0	1	7	2.4	0.3	—	—	—	—
금정구	14	53.3	32.7	13	35	32.7	4.5	—	—	—	—
강서구	40	656.6	313.5	23	297	128.1	10.8	3	159.0	60	2
기장군	241	1,497.3	1,131.4	96	911	564.1	61.0	1	15.0	70	1
<b>대구광역시</b>	<b>413</b>	<b>3,057.6</b>	<b>2,017.5</b>	<b>199</b>	<b>4,172</b>	<b>1,270.5</b>	<b>224.3</b>	<b>31</b>	<b>319.4</b>	<b>1,413</b>	<b>34</b>
동구	121	879.7	586.7	51	947	342.7	55.6	5	76.8	345	10
북구	36	177.8	89.1	18	554	63.5	31.4	1	3.5	40	1
수성구	29	194.6	143.2	21	434	111.6	20.9	2	31.6	68	3
달서구	7	23.5	14.1	5	73	14.1	2.6	—	—	—	—
달성군	220	1,782.0	1,184.4	104	2,165	738.6	113.8	23	207.5	960	20
<b>인천광역시</b>	<b>248</b>	<b>2,050.0</b>	<b>1,660.0</b>	<b>24</b>	<b>2,537</b>	<b>543.2</b>	<b>111.3</b>	<b>28</b>	<b>376.8</b>	<b>696</b>	<b>18</b>
중구	39	124.8	110.9	3	173	13.4	0.9	3	11.3	10	1
연수구	3	12.6	12.6	—	—	—	—	—	—	—	—
남동구	17	126.3	126.3	1	13	—	2.7	—	—	—	—
계양구	3	16.0	16.0	—	—	—	—	—	—	—	—
서구	6	92.7	81.7	1	64	8.0	2.0	3	57.2	35	2
강화군	118	1,396.8	1,140.3	15	1,946	453.7	89.3	15	296.7	633	13
옹진군	62	280.8	172.2	4	341	68.1	16.4	7	11.4	18	2
<b>광주광역시</b>	<b>350</b>	<b>4,055.1</b>	<b>3,616.8</b>	<b>98</b>	<b>3,108</b>	<b>1,761.9</b>	<b>147.4</b>	<b>45</b>	<b>792.7</b>	<b>934</b>	<b>44</b>
동구	25	206.0	191.0	6	223	82.0	9.6	—	—	—	—
서구	29	601.2	553.0	9	155	214.0	12.5	8	161.0	170	9
남구	117	1,066.0	971.9	26	836	521.3	42.8	15	267.7	220	15
북구	69	604.4	485.8	19	705	231.5	27.4	—	—	—	—
광산구	110	1,577.5	1,415.1	38	1,189	713.1	55.1	22	364.0	544	20
<b>대전광역시</b>	<b>556</b>	<b>2,825.0</b>	<b>2,292.6</b>	<b>18</b>	<b>584</b>	<b>134.4</b>	<b>37.6</b>	<b>24</b>	<b>327.1</b>	<b>890</b>	<b>21</b>
동구	90	268.3	182.5	3	46	17.5	2.3	—	—	—	—
중구	51	194.1	145.1	4	352	19.5	6.6	4	24.6	205	4
서구	102	849.4	644.0	1	15	7.8	1.0	10	133.0	270	7
유성구	260	1,272.5	1,110.8	8	155	76.4	6.5	8	120.8	360	8
대덕구	53	240.7	210.2	2	16	13.2	21.2	2	48.7	55	2

## 제 원 현 황(계속)

## Irrigation Area by Facilities(Cont'd)

Station		보 Weir			집수암거 Infiltration Gallery			관 정 Tube Well			미수혜면적 Unirrigated Area (ha)	Administrative  Division
Power 엔진 Engine		개소수 No.	수혜면적 Benefitted Area (ha)	취입수량 Water Intake (m <sup>3</sup> /s)	개소수 No.	수혜면적 Benefitted Area (ha)	채수량 Amount of Water Attained (m <sup>3</sup> /day)	개소수 No.	수혜면적 Benefitted Area (ha)	채수량 Amount of Water Attained (m <sup>3</sup> /day)		
마력수 (HP)	대수 No.											
<b>29,991</b>	<b>867</b>	<b>14,631</b>	<b>89,588.4</b>	<b>204.054</b>	<b>3,325</b>	<b>16,834.4</b>	<b>3,784,865</b>	<b>15,198</b>	<b>30,520.8</b>	<b>6,581,572</b>	<b>351,003.0</b>	<b>Total</b>
-	-	-	-	-	3	22.0	13,058	17	45.1	7,349	168.0	Seoul-t'ŭkpyŏlshi
-	-	-	-	-	-	-	-	3	9.0	453	94.0	Kuro-gu
-	-	-	-	-	1	10.0	654	-	-	-	4.0	Sŏch'o-gu
-	-	-	-	-	1	8.0	11,318	9	21.0	4,532	65.0	Kangnam-gu
-	-	-	-	-	-	-	-	5	15.1	2,364	-	Songp'a-gu
-	-	-	-	-	1	4.0	1,086	-	-	-	5.0	Kangdong-gu
<b>250</b>	<b>1</b>	<b>82</b>	<b>390.4</b>	<b>0.578</b>	<b>9</b>	<b>-</b>	<b>4,599</b>	<b>72</b>	<b>190.9</b>	<b>17,404</b>	<b>759.2</b>	<b>Pusan-kwangyŏkshi</b>
-	-	-	-	-	-	-	-	4	2.6	1,159	29.6	Haeundae-gu
-	-	1	-	0.006	-	-	-	-	-	-	20.6	Kŭmjŏng-gu
250	1	6	17.4	0.030	5	-	550	3	9.0	1,211	343.1	Kangsŏ-gu
-	-	75	373.0	0.542	4	-	4,049	65	179.3	15,034	365.9	Kijang-gun
<b>140</b>	<b>3</b>	<b>37</b>	<b>142.6</b>	<b>0.339</b>	<b>19</b>	<b>144.8</b>	<b>22,981</b>	<b>127</b>	<b>140.2</b>	<b>48,580</b>	<b>1,040.1</b>	<b>Taegu-kwangyŏkshi</b>
-	-	21	68.1	0.167	6	68.0	6,880	38	31.1	10,864	293.0	Tong-gu
-	-	-	-	-	-	-	-	17	22.1	5,495	88.7	Puk-gu
-	-	-	-	-	-	-	-	6	-	3,340	51.4	Susŏng-gu
-	-	-	-	-	-	-	-	2	-	600	9.4	Talsŏ-gu
140	3	16	74.5	0.172	13	76.8	16,101	64	87.0	26,281	597.6	Talsŏng-gun
<b>488</b>	<b>18</b>	<b>10</b>	<b>265.3</b>	<b>0.470</b>	<b>44</b>	<b>87.2</b>	<b>7,736</b>	<b>142</b>	<b>387.7</b>	<b>40,407</b>	<b>390.0</b>	<b>Inch'ŏn-kwangyŏkshi</b>
82	3	1	3.0	0.004	4	4.2	697	28	79.0	8,864	13.9	Chung-gu
-	-	-	-	-	-	-	-	3	12.6	460	-	Yŏnsu-gu
-	-	6	95.8	0.009	-	-	-	10	30.5	1,651	-	Namdong-gu
-	-	-	-	-	-	-	-	3	16.0	1,216	-	Kyeyang-gu
30	1	1	16.5	0.003	-	-	-	1	-	250	11.0	Sŏ-gu
230	7	2	150.0	0.454	27	74.4	4,951	59	165.5	19,044	256.5	Kanghwa-gun
146	7	-	-	-	13	8.6	2,088	38	84.1	8,922	108.6	Ongjin-gun
<b>110</b>	<b>3</b>	<b>59</b>	<b>464.7</b>	<b>0.777</b>	<b>20</b>	<b>245.8</b>	<b>70,898</b>	<b>128</b>	<b>351.7</b>	<b>42,619</b>	<b>438.3</b>	<b>Kwangju-kwangyŏkshi</b>
-	-	5	67.0	0.081	-	-	-	14	42.0	4,050	15.0	Tong-gu
-	-	1	95.0	0.147	2	52.0	11,352	9	31.0	2,434	48.2	Sŏ-gu
-	-	19	36.7	0.091	5	46.0	19,165	52	100.2	16,273	94.1	Nam-gu
-	-	29	152.0	0.224	1	3.0	492	20	99.3	7,766	118.6	Puk-gu
110	3	5	114.0	0.234	12	144.8	39,889	33	79.2	12,096	162.4	Kwangsang-gu
<b>100</b>	<b>3</b>	<b>101</b>	<b>1,015.1</b>	<b>1.636</b>	<b>19</b>	<b>53.5</b>	<b>10,360</b>	<b>394</b>	<b>762.5</b>	<b>77,482</b>	<b>532.4</b>	<b>Taejŏn-kwangyŏkshi</b>
-	-	18	35.6	0.126	-	-	-	69	129.4	12,481	85.8	Tong-gu
-	-	14	36.7	0.116	-	-	-	29	64.3	6,812	49.0	Chung-gu
100	3	27	363.5	0.496	8	24.0	4,549	56	115.7	15,116	205.4	Sŏ-gu
-	-	29	500.3	0.830	10	25.8	4,996	205	387.5	38,733	161.7	Yusŏng-gu
-	-	13	79.0	0.068	1	3.7	815	35	65.6	4,340	30.5	Taedŏk-gu

## 7. 수 리 시 설 별

Number, Capacity and

시 군 별	합 계 Total			저 수 지 Reservoir				양(배)수장 Pumping & Drainage			
	개소수 No.	인가면적 Planned Develop- ment Area (ha)	수혜면적 Benefitted Area (ha)	개소수 No.	유효저수량 Effective Storage Capacity (1,000m <sup>3</sup> )	수혜면적 Benefitted Area (ha)	만수면적 Area of Full Water (ha)	개소수 No.	수혜면적 Benefitted Area (ha)	원 동 기	
										전동기 Electric Motor	
									마력수 (HP)	대 수 No.	
<b>울 산 광 역 시</b>	<b>734</b>	<b>5,828.7</b>	<b>3,967.6</b>	<b>294</b>	<b>7,217</b>	<b>2,079.0</b>	<b>220.9</b>	<b>61</b>	<b>236.7</b>	<b>1,196</b>	<b>50</b>
중 구	19	260.1	78.3	5	110	25.8	10.9	3	13.5	85	3
남 구	11	96.7	75.6	7	103	46.8	7.4	-	-	-	-
동 구	5	23.3	14.0	3	21	7.0	2.1	-	-	-	-
북 구	80	849.9	520.3	33	2,504	212.1	46.0	7	38.0	190	7
울 주 군	619	4,598.7	3,279.4	246	4,479	1,787.3	154.5	51	185.2	921	40
<b>경 기 도</b>	<b>3,299</b>	<b>28,151.6</b>	<b>20,935.2</b>	<b>329</b>	<b>11,957</b>	<b>3,825.7</b>	<b>734.0</b>	<b>212</b>	<b>2,839.2</b>	<b>10,322</b>	<b>198</b>
수 원 시	16	502.7	357.6	5	164	76.2	8.0	3	152.7	76	4
성 남 시	14	141.4	42.0	4	161	31.0	7.4	-	-	-	-
의 정 부 시	31	157.4	84.8	1	24	6.2	1.0	2	-	230	2
부 천 시	12	27.4	18.7	-	-	-	-	-	-	-	-
광 명 시	9	279.7	129.7	2	48	36.0	4.0	2	50.2	135	3
평택 시	35	324.1	160.8	14	216	78.4	108.8	2	6.8	50	1
동 두 천 시	24	175.1	132.8	-	-	-	-	6	-	495	6
안 산 시	8	101.3	64.7	4	344	55.4	10.5	-	-	-	-
고 양 시	51	415.1	121.0	-	-	-	-	-	-	-	-
과 천 시	2	11.8	7.9	2	31	7.9	0.7	-	-	-	-
구 리 시	7	163.5	15.2	3	29	6.2	4.0	3	7.0	145	3
남 양 주 시	167	1,618.7	981.4	17	322	96.1	35.2	6	70.9	795	9
오 산 시	27	306.1	265.6	6	122	85.5	11.2	4	78.4	245	5
시 흥 시	29	239.6	230.3	2	651	51.4	17.3	2	64.0	60	2
군 포 시	2	53.0	49.3	1	37	49.3	8.6	-	-	0	-
의 왕 시	8	80.8	70.8	1	36	10.0	1.0	3	42.3	80	2
하 남 시	2	19.7	16.0	2	38	16.0	4.1	-	-	-	-
용 인 시	422	3,320.4	2,399.8	57	2,012	692.4	90.8	6	19.0	75	1
파 주 시	92	876.3	499.1	2	23	11.4	1.1	7	150.1	950	6
이 천 시	278	2,660.0	1,776.2	20	1,322	303.7	41.9	6	45.7	30	1
양 주 군	157	830.0	642.4	11	231	103.9	32.7	-	-	-	-
여 주 군	347	2,164.3	1,832.9	14	293	183.7	19.4	6	98.0	400	3
화 성 군	209	2,061.8	1,904.1	45	872	441.7	50.4	21	719.7	821	21
광 주 군	103	982.5	501.8	7	548	87.8	82.8	12	72.5	480	11
연 천 군	76	513.4	413.4	1	5	3.0	3.6	24	185.7	1,190	32
포 천 군	337	2,533.9	2,078.3	28	1,014	334.4	50.1	34	275.7	1,382	37

### 제 원 현 황(계속) Irrigation Area by Facilities(Cont'd)

Station		보 Weir			집수암거 Infiltration Gallery			관 정 Tube Well			미수해면적 Unirrigated Area (ha)	Administrative  Division
Power		개소수 No.	수해면적 Benefitted Area (ha)	취입수량 Water Intake (m <sup>3</sup> /s)	개소수 No.	수해면적 Benefitted Area (ha)	채 수 량 Amount of Water Attained (m <sup>3</sup> /day)	개소수 No.	수해면적 Benefitted Area (ha)	채 수 량 Amount of Water Attained (m <sup>3</sup> /day)		
엔 진 Engine	대 수 No.											
마력수 (HP)	대 수 No.	No.	(ha)	(m <sup>3</sup> /s)	No.	(ha)	(m <sup>3</sup> /day)	No.	(ha)	(m <sup>3</sup> /day)	(ha)	
<b>240</b>	<b>12</b>	<b>184</b>	<b>910.4</b>	<b>1.366</b>	<b>65</b>	<b>437.3</b>	<b>68,753</b>	<b>130</b>	<b>304.2</b>	<b>50,185</b>	<b>1,861.1</b>	Ulsan-kwangyökshi
-	-	2	8.0	0.016	3	19.0	1,696	6	12.0	2,947	181.8	Chung-gu
-	-	1	4.8	0.007	-	-	-	3	24.0	947	21.1	Nam-gu
-	-	-	-	-	2	7.0	558	-	-	-	9.3	Dong-gu
-	-	10	108.9	0.201	10	128.8	18,278	20	32.5	12,242	329.6	Buk-gu
240	12	171	788.7	1.142	50	282.5	48,221	101	235.7	34,049	1,319.3	Ulju-gun
<b>861</b>	<b>39</b>	<b>1,172</b>	<b>7,606.8</b>	<b>18.406</b>	<b>359</b>	<b>3,655.3</b>	<b>640,319</b>	<b>1,227</b>	<b>3,008.2</b>	<b>478,334</b>	<b>7,216.4</b>	<b>Kyönggi-do</b>
-	-	5	123.0	0.427	-	-	-	3	5.7	1,225	145.1	Suwon-shi
-	-	-	-	-	-	-	-	10	11.0	2,904	99.4	Söngnam-shi
-	-	13	62.4	0.160	2	15.2	2,629	13	1.0	1,966	72.6	Üjyöngbu-shi
-	-	-	-	-	-	-	-	12	18.7	3,114	8.7	Puch'ön-shi
-	-	3	35.9	0.220	1	2.6	1,123	1	5.0	285	150.0	Kwangmyöng-shi
50	1	3	15.7	0.178	3	20.0	6,002	13	39.9	3,002	163.3	P'yöngt'aek-shi
-	-	4	61.7	0.208	6	52.4	23,465	8	18.7	3,173	42.3	Tongduchön-shi
-	-	-	-	-	-	-	-	4	9.3	1,324	36.6	Ansan-shi
-	-	4	35.8	0.182	5	31.2	18,367	42	54.0	8,754	294.1	Koyang-shi
-	-	-	-	-	-	-	-	-	-	-	3.9	Kwach'ön-shi
-	-	1	2.0	0.041	-	-	-	-	-	-	148.3	Kuri-shi
-	-	78	521.5	1.324	13	158.1	26,599	53	134.8	23,599	637.3	Namyangju-shi
-	-	-	-	-	2	63.3	18,047	15	38.4	5,226	40.5	Osan-shi
-	-	-	-	-	2	7.9	945	23	107.0	9,696	9.3	Shihüng-shi
-	-	-	-	-	-	-	-	1	-	480	3.7	Kunp'o-shi
8	1	1	3.6	0.022	3	14.9	1,221	-	-	-	10.0	Üiwang-shi
-	-	-	-	-	-	-	-	-	-	-	3.7	Hanam-shi
123	5	159	1,003.4	5.759	38	420.8	75,086	162	264.2	50,475	920.6	Yong-in-shi
30	1	23	97.7	0.628	14	181.7	62,012	46	58.2	22,258	377.2	P'aju-shi
80	5	47	343.2	0.368	70	677.6	115,981	135	406.0	71,090	883.8	Ich'oñ-shi
-	-	55	239.1	0.613	12	110.1	5,593	79	189.3	30,643	187.6	Yangju-gun
80	3	54	491.5	0.611	52	501.9	89,851	221	557.8	85,010	331.4	Yöju-gun
12	1	12	131.1	0.234	14	203.3	21,249	117	408.3	38,642	157.7	Hwasöng-gun
5	1	56	251.1	0.488	10	63.4	13,490	18	27.0	7,692	480.7	Kwangju-gun
5	1	33	175.2	0.302	3	35.0	6,636	15	14.5	1,266	100.0	Yöñch'ön-gun
8	2	215	1,188.4	2.293	23	153.7	26,210	37	126.1	14,645	455.6	P'och'ön-gun

## 7. 수 리 시 설 별

### Number, Capacity and

시 군 별	합 계 Total			저 수 지 Reservoir				양(배)수장 Pumping & Drainage				
	개소수 No.	인가면적 Planned Develop- ment Area (ha)	수혜면적 Benefitted Area (ha)	개소수 No.	유효저수량 Effective Storage Capacity (1,000m <sup>3</sup> )	수혜면적 Benefitted Area (ha)	만수면적 Area of Full Water (ha)	개소수 No.	수혜면적 Benefitted Area (ha)	원 동 기		
										전동기 Electric Motor	대 수 No.	
가 평 군	178	1,298.3	1,286.5	2	352	77.0	14.7	3	23.0	-	-	
양 평 군	390	3,183.3	2,273.7	21	716	202.3	14.9	24	242.4	1,300	24	
안 성 군	246	2,739.9	2,292.6	51	2,122	750.6	94.8	27	298.9	318	15	
김 포 군	20	370.1	285.8	6	224	28.2	15.0	9	236.2	1,065	10	
<b>강 원 도</b>	<b>5,281</b>	<b>27,199.0</b>	<b>23,629.0</b>	<b>274</b>	<b>5,733</b>	<b>2,896.9</b>	<b>315.2</b>	<b>223</b>	<b>3,102.9</b>	<b>12,119</b>	<b>237</b>	
춘 천 시	390	1,484.0	1,378.5	20	1,018	256.4	16.7	15	299.2	1,140	21	
원 주 시	519	2,623.3	2,404.8	100	712	625.0	64.3	16	254.6	1,430	17	
강 룡 시	173	1,129.4	1,021.0	5	43	72.9	5.3	-	-	-	-	
동 해 시	63	478.5	318.5	1	11	66.0	0.8	2	41.7	16	2	
속 초 시	28	231.0	189.9	4	26	21.2	3.0	-	-	-	-	
삼 척 시	179	1,079.5	920.6	3	234	43.0	4.9	15	189.5	125	7	
홍 천 군	704	3,346.6	2,894.7	29	691	193.1	38.2	44	339.2	1,496	40	
횡 성 군	427	2,812.2	2,660.9	47	1,735	751.8	81.8	23	271.1	1,150	19	
영 월 군	358	1,108.6	926.0	5	51	71.6	7.3	3	84.0	126	5	
평 창 군	350	1,796.8	725.4	4	22	19.8	2.5	8	44.9	845	13	
정 선 군	76	610.3	380.8	4	109	35.9	10.8	5	60.3	300	8	
철 원 군	312	2,653.0	2,359.2	11	184	41.5	14.1	56	1,163.2	3,666	66	
화 천 군	234	1,148.5	1,090.9	6	75	40.6	7.2	13	195.8	850	12	
양 구 군	142	1,163.1	1,143.5	11	159	115.5	6.9	2	20.0	100	2	
인 제 군	377	1,595.8	1,409.6	4	32	17.0	2.6	20	139.4	875	25	
고 성 군	539	2,482.8	2,367.1	10	247	381.5	32.0	1	-	-	-	
양 양 군	410	1,455.6	1,437.6	10	385	144.1	16.8	-	-	-	-	
<b>충 청 북 도</b>	<b>3,087</b>	<b>19,391.6</b>	<b>16,668.5</b>	<b>645</b>	<b>8,315</b>	<b>4,251.1</b>	<b>483.8</b>	<b>224</b>	<b>1,661.2</b>	<b>4,763</b>	<b>125</b>	
청 주 시	150	1,061.4	809.4	38	411	243.7	28.4	7	29.7	185	5	
충 주 시	308	1,909.5	1,671.2	62	566	392.4	44.1	44	269.9	335	13	
제 천 시	392	1,712.2	1,640.5	39	312	209.4	18.9	3	18.0	6	2	
청 원 군	711	4,205.2	3,670.3	153	1,208	1,033.0	103.1	42	213.2	361	9	
보 은 군	204	1,577.1	1,480.1	47	705	367.0	27.2	38	299.4	705	24	
옥 천 군	185	1,446.7	1,139.8	62	1,499	442.7	84.3	19	115.1	476	15	
영 동 군	193	1,864.9	1,505.0	62	897	410.9	34.0	38	298.1	1,060	24	
진 천 군	109	700.7	580.7	41	263	177.9	24.3	6	70.6	110	5	
피 산 군	294	2,071.0	1,866.4	73	1,575	530.4	70.2	15	226.3	1,130	20	
음 성 군	176	1,372.0	1,248.4	53	749	379.1	43.3	10	99.2	210	5	
단 양 군	365	1,470.9	1,056.7	15	132	64.6	6.0	2	21.7	185	3	
<b>충 청 남 도</b>	<b>4,202</b>	<b>56,392.9</b>	<b>44,974.7</b>	<b>759</b>	<b>131,577</b>	<b>25,581.5</b>	<b>6,937.7</b>	<b>336</b>	<b>4,081.8</b>	<b>38,041</b>	<b>310</b>	
천 안 시	463	3,010.1	2,936.8	58	789	719.0	73.5	37	275.6	1,487	34	
공 주 시	573	5,109.1	4,102.5	81	1,347	1,030.5	49.1	17	216.7	890	17	
보 령 시	192	2,149.2	1,976.1	77	961	969.4	71.6	6	72.1	55	3	
아 산 시	226	2,255.0	2,175.5	35	1,000	536.7	50.7	22	494.0	610	11	
서 산 시	275	18,745.6	13,932.5	39	71,534	12,903.7	3,936.0	22	313.2	6,554	24	
논 산 시	321	1,907.6	1,755.7	56	787	601.1	54.1	12	133.3	195	7	

# 제 원 현 황(계속)

## Irrigation Area by Facilities(Cont'd)

Station		보 Weir			집수암거 Infiltration Gallery			관 정 Tube Well			미수해면적 Unirrigated Area (ha)	Administrative  Division
		개소수 No.	수해면적 Benefitted Area (ha)	취입수량 Water Intake (m <sup>3</sup> /s)	개소수 No.	수해면적 Benefitted Area (ha)	채 수 량 Amount of Water Attained (m <sup>3</sup> /day)	개소수 No.	수해면적 Benefitted Area (ha)	채 수 량 Amount of Water Attained (m <sup>3</sup> /day)		
엔 진 Engine	대 수 No.											
마력수 (HP)	대 수 No.	No.	(ha)	(m <sup>3</sup> /s)	No.	(ha)	(m <sup>3</sup> /day)	No.	(ha)	(m <sup>3</sup> /day)	(ha)	
80	3	123	988.0	3.144	31	170.3	54,412	19	28.2	7,161	11.8	Kap'yŏng-gun
75	1	236	1,462.6	0.950	25	187.3	20,394	84	179.1	42,088	909.6	Yangp'yŏng-gun
245	12	47	373.9	0.254	30	584.6	51,007	91	284.6	41,171	447.3	Ansŏng-gun
60	2	-	-	-	-	-	-	5	21.4	1,445	84.3	Kimp'o-gun
<b>1,363</b>	<b>39</b>	<b>3,904</b>	<b>16,127.9</b>	<b>35.529</b>	<b>97</b>	<b>535.3</b>	<b>90,027</b>	<b>783</b>	<b>966.0</b>	<b>378,666</b>	<b>3,570.0</b>	<b>Kang-won-do</b>
160	2	244	580.5	0.841	25	118.1	13,436	86	124.3	42,259	105.5	Ch'unch'ŏn-shi
40	2	355	1,416.5	1.602	2	4.4	712	46	104.3	20,385	218.5	Wonju-shi
-	-	125	843.0	1.506	1	-	1,098	42	105.1	11,673	108.4	Kangnŭng-shi
20	1	30	182.4	0.156	5	-	9,205	25	28.4	9,889	160.0	Tonghae-shi
-	-	6	141.0	0.376	-	-	-	18	27.7	16,226	41.1	Sokch'o-shi
200	10	83	590.5	1.821	1	7.6	157	77	90.0	74,843	158.9	Samch'ŏk-shi
310	8	571	2,188.2	5.501	19	95.4	14,784	41	78.8	22,447	451.9	Hongch'ŏn-gun
159	4	320	1,638.0	2.646	-	-	-	37	-	21,040	151.3	Hoengsŏng-gun
-	-	338	768.4	2.126	-	-	-	12	2.0	4,189	182.6	Yŏng-wol-gun
-	-	334	660.7	4.459	-	-	-	4	-	2,395	1,071.4	P'yŏngch'ang-gun
-	-	67	284.6	1.006	-	-	-	-	-	-	229.5	Chŏngsŏn-gun
298	8	136	961.3	1.747	4	44.5	3,363	105	148.7	42,697	293.8	Ch'ŏrwon-gun
16	1	183	819.9	2.229	4	17.5	3,177	28	17.1	5,610	57.6	Hwach'ŏn-gun
-	-	83	959.3	1.898	14	40.7	23,753	32	8.0	14,864	19.6	Yanggu-gun
20	1	336	1,253.2	5.025	2	-	657	15	-	7,485	186.2	Inje-gun
140	2	372	1,703.7	1.233	16	207.1	13,163	140	74.8	47,993	115.7	Kosŏng-gun
-	-	321	1,136.7	1.357	4	-	6,522	75	156.8	34,671	18.0	Yang-yang-gun
<b>2,362</b>	<b>113</b>	<b>1,498</b>	<b>8,396.3</b>	<b>16.204</b>	<b>234</b>	<b>1,364.5</b>	<b>259,463</b>	<b>486</b>	<b>995.4</b>	<b>188,022</b>	<b>2,723.1</b>	<b>Ch'ungh'ŏngbuk-do</b>
60	2	47	231.8	0.261	22	242.7	31,762	36	61.5	11,144	252.0	Ch'ŏngju-shi
330	32	156	797.9	1.775	18	141.5	15,809	28	69.5	10,060	238.3	Ch'unghju-shi
20	2	300	1,285.6	2.696	11	29.6	5,756	39	97.9	13,590	71.7	Chech'ŏn-shi
1,195	37	244	1,752.7	3.138	91	425.8	60,903	181	245.6	71,991	534.9	Ch'ŏng-won-gun
272	14	68	615.2	1.678	12	90.5	22,300	39	108.0	11,830	97.0	Poŭn-gun
40	4	57	477.0	1.157	14	33.0	10,252	33	72.0	10,259	306.9	Okch'ŏn-gun
205	14	65	709.4	1.579	12	50.6	26,446	16	36.0	6,907	359.9	Yŏngdong-gun
20	1	31	221.3	0.330	7	37.4	9,432	24	73.5	10,828	120.0	Chinch'ŏn-gun
150	2	133	795.5	1.468	31	216.0	50,435	42	98.2	17,405	204.6	Koesan-gun
70	5	66	548.5	0.094	10	97.4	17,032	37	124.2	16,788	123.6	Ŭmsŏng-gun
-	-	331	961.4	2.028	6	-	9,336	11	9.0	7,220	414.2	Tanyang-gun
<b>2,384</b>	<b>87</b>	<b>1,249</b>	<b>8,896.6</b>	<b>10.155</b>	<b>498</b>	<b>2,764.7</b>	<b>404,891</b>	<b>1,360</b>	<b>3,650.1</b>	<b>683,156</b>	<b>11,418.2</b>	<b>Ch'ungh'ŏngnam-do</b>
88	3	164	1,155.0	1.329	63	458.7	54,295	141	328.5	59,358	73.3	Ch'ŏnan-shi
185	1	115	1,559.7	2.334	74	464.5	34,708	286	831.1	152,257	1,006.6	Kongju-shi
75	4	38	672.1	0.197	15	113.7	4,171	56	148.8	18,506	173.1	Poryŏng-shi
335	11	45	420.2	0.535	53	511.5	55,735	71	213.1	52,344	79.5	Asan-shi
147	10	135	486.7	1.237	27	61.6	10,788	52	167.3	18,159	4,813.1	Sŏsan-shi
135	5	126	669.8	0.503	3	12.6	1,929	124	338.9	48,133	151.9	Nonsan-shi



## 7. 수 리 시 설 별 Number, Capacity and

시 군 별	합 계 Total			저 수 지 Reservoir				양(배)수장 Pumping & Drainage			
	개소수 No.	인가면적 Planned Develop- ment Area (ha)	수혜면적 Benefitted Area (ha)	개소수 No.	유효저수량 Effective Storage Capacity (1,000m <sup>3</sup> )	수혜면적 Benefitted Area (ha)	만수면적 Area of Full Water (ha)	개소수 No.	수혜면적 Benefitted Area (ha)	원 동 기	
										전동기 Electric Motor	
									마력수 (HP)	대 수 No.	
금 산 군	407	2,857.7	2,760.2	83	1,556	818.6	75.8	34	453.2	1,250	30
연 기 군	309	2,176.7	1,855.5	29	377	319.7	22.1	8	72.8	275	7
부 여 군	384	3,404.5	2,167.4	102	905	792.2	57.3	45	506.0	7,065	52
서 천 군	65	472.1	472.1	13	318	223.8	15.4	4	26.1	8,635	6
청 양 군	337	2,720.5	2,455.2	64	645	780.3	57.1	37	451.2	1,522	31
홍 성 군	275	1,315.1	1,262.2	36	965	413.3	37.2	29	301.4	493	16
예 산 군	170	1,445.3	1,349.9	18	593	310.8	40.9	38	475.6	1,335	28
태 안 군	122	1,129.9	1,117.0	31	2,107	616.3	154.5	15	285.6	480	14
당 진 군	83	7,694.5	4,656.1	37	47,691	4,546.1	2,242.4	10	5.0	7,195	30
<b>전 라 북 도</b>	<b>4,596</b>	<b>268,039.9</b>	<b>25,637.3</b>	<b>1,951</b>	<b>50,258</b>	<b>14,173.3</b>	<b>5,761.3</b>	<b>165</b>	<b>2,071.6</b>	<b>15,147</b>	<b>138</b>
전 주 시	150	1,067.0	712.2	72	969	406.0	78.6	4	45.4	65	4
군 산 시	112	43,877.4	667.1	80	15,020	557.1	3,730.9	1	—	8,000	8
익 산 시	244	1,831.9	885.6	123	2,313	471.9	128.8	5	17.6	50	2
정 읍 시	380	2,898.8	1,931.3	198	5,274	1,331.0	227.2	10	88.0	405	7
남 원 시	834	6,241.4	4,547.9	270	4,220	1,816.6	286.2	47	607.0	2,865	46
김 제 시	190	1,915.0	1,591.8	107	1,295	1,013.2	155.6	3	116.0	80	3
완 주 군	422	193,005.2	1,958.0	152	2,699	1,046.6	173.8	11	116.8	428	11
진 안 군	295	3,063.5	2,145.6	118	3,025	1,178.1	113.4	9	98.8	223	8
무 주 군	205	1,073.9	1,052.6	66	790	379.2	55.9	4	57.0	140	4
장 수 군	192	1,359.4	1,066.1	50	728	279.0	19.6	6	64.7	440	6
임 실 군	317	2,673.6	2,082.3	169	2,976	1,164.4	122.4	14	150.3	370	12
순 창 군	350	2,445.7	1,923.0	148	3,112	1,016.6	98.3	23	330.2	1,733	11
고 창 군	720	5,173.7	4,110.9	321	5,804	2,867.9	447.9	27	369.8	308	15
부 안 군	185	1,413.4	962.9	77	2,034	645.7	122.7	1	10.0	40	1
<b>전 라 남 도</b>	<b>6,568</b>	<b>98,609.6</b>	<b>52,236.6</b>	<b>2,270</b>	<b>350,190</b>	<b>31,920.8</b>	<b>18,231.9</b>	<b>241</b>	<b>3,762.4</b>	<b>15,252</b>	<b>262</b>
목 포 시	28	197.4	197.4	18	338	163.4	15.8	—	—	—	—
여 수 시	7	21.0	21.0	—	—	—	—	—	—	—	—
순 천 시	300	3,364.7	2,649.1	48	2,271	687.3	77.5	14	288.4	1,135	18
나 주 시	270	4,227.9	2,432.9	67	2,265	1,059.5	96.6	26	491.6	2,267	36
여 천 시	41	442.3	272.9	14	434	138.0	22.0	2	17.0	40	1
광 양 시	182	1,368.5	1,237.1	31	559	369.0	25.5	2	10.0	175	2
담 양 군	205	1,838.4	1,670.3	69	2,743	1,161.8	69.5	2	14.7	45	2
곡 성 군	268	2,168.3	2,105.7	86	1,783	794.1	66.4	30	552.1	2,055	30

## 제 원 현 황(계속)

## Irrigation Area by Facilities(Cont'd)

Station		보 Weir			집수암거 Infiltration Gallery			관 정 Tube Well			미수해면적 Unirrigated Area (ha)	Administrative Division
Power		개소수 No.	수해면적 Benefitted Area (ha)	취입수량 Water Intake (m <sup>3</sup> /s)	개소수 No.	수해면적 Benefitted Area (ha)	채 수 량 Amount of Water Attained (m <sup>3</sup> /day)	개소수 No.	수해면적 Benefitted Area (ha)	채 수 량 Amount of Water Attained (m <sup>3</sup> /day)		
엔 진 Engine	대 수 No.											
마력수 (HP)	대 수 No.	No.	Benefitted Area (ha)	Water Intake (m <sup>3</sup> /s)	No.	Benefitted Area (ha)	Amount of Water Attained (m <sup>3</sup> /day)	No.	Benefitted Area (ha)	Amount of Water Attained (m <sup>3</sup> /day)	Unirrigated Area (ha)	Division
60	4	164	1,067.4	1.263	35	177.4	24,563	91	243.6	35,009	97.5	Kūmsan-gun
75	1	68	900.5	1.268	25	229.8	27,915	179	332.7	151,319	321.2	Yŏn-gi-gun
260	8	106	412.3	0.256	57	263.4	35,559	74	193.5	36,112	1,237.1	Puyŏ-gun
45	2	4	32.0	0.075	14	102.2	5,213	30	88.0	8,531	-	Sŏch'ŏn-gun
81	6	144	855.5	0.332	44	220.6	73,899	48	147.6	25,405	265.3	Chŏng-yang-gun
308	13	51	138.9	0.196	34	56.7	14,733	125	351.9	51,620	52.9	Hongsŏng-gun
455	12	44	409.9	0.431	36	32.5	54,808	34	121.1	14,216	95.4	Yesan-gun
62	3	38	99.3	0.096	13	43.8	3,765	25	72.0	5,984	12.9	T'aean-gun
73	4	7	17.3	0.103	5	15.7	2,810	24	72.0	6,203	3,038.4	Tangjŏn-gun
<b>1,579</b>	<b>56</b>	<b>786</b>	<b>4,850.5</b>	<b>14.462</b>	<b>251</b>	<b>598.4</b>	<b>179,322</b>	<b>1,443</b>	<b>3,943.5</b>	<b>537,187</b>	<b>242,402.8</b>	<b>Chŏllabuk-do</b>
-	-	8	105.1	0.020	20	38.3	7,643	46	117.4	14,418	354.8	Chŏnju-shi
-	-	-	-	-	-	-	-	31	110.0	9,771	43,210.3	Kunsan-shi
60	3	9	29.5	0.184	4	3.6	2,990	103	363.0	38,914	946.3	Iksan-shi
282	6	21	102.8	0.046	26	57.8	10,680	125	351.7	36,727	967.5	Chŏnggŭp-shi
245	9	130	1,195.1	3.227	12	59.3	7,238	375	869.9	164,496	1,693.5	Namwon-shi
15	1	10	201.9	0.150	18	103.2	10,820	52	157.5	17,298	323.2	Kimje-shi
-	-	78	362.1	0.822	62	103.1	21,000	119	329.4	55,357	191,047.2	Wanju-gun
125	3	99	641.3	1.757	24	71.0	35,067	45	156.4	13,607	917.9	Chinan-gun
28	1	88	579.4	0.884	4	6.0	3,257	43	31.0	14,443	21.3	Muju-gun
-	-	95	582.9	1.266	6	37.3	13,945	35	102.2	10,433	293.3	Changsu-gun
70	3	43	514.6	4.306	-	-	-	91	253.0	34,500	591.3	Imshil-gun
491	15	34	218.4	0.649	40	44.2	33,271	105	313.6	35,085	522.7	Sunch'ang-gun
263	15	171	317.4	1.151	35	74.6	33,411	166	481.2	62,236	1,062.8	Koch'ang-gun
-	-	-	-	-	-	-	-	107	307.2	29,902	450.5	Puan-gun
<b>916</b>	<b>33</b>	<b>918</b>	<b>7,586.7</b>	<b>14.684</b>	<b>400</b>	<b>1,797.2</b>	<b>434,550</b>	<b>2,739</b>	<b>7,169.5</b>	<b>788,633</b>	<b>46,373.0</b>	<b>Chŏllanam-do</b>
-	-	-	-	-	-	-	-	10	34.0	2,420	-	Mokp'o-shi
-	-	-	-	-	-	-	-	7	21.0	2,107	-	Yŏsu-shi
-	-	86	1,303.3	3.397	22	36.1	20,310	130	334.0	41,491	715.6	Sunch'ŏn-shi
-	-	55	461.5	1.302	7	71.7	18,108	115	348.6	29,289	1,795.0	Naju-shi
75	1	8	35.0	0.081	3	29.9	6,400	14	53.0	3,328	169.4	Yŏch'ŏn-shi
-	-	81	716.7	1.183	6	47.0	10,209	62	94.4	16,750	131.4	Kwang-yang-shi
-	-	18	78.9	0.162	15	122.5	32,900	101	292.4	30,623	168.1	Tamyang-gun
20	1	46	399.6	1.125	13	87.1	22,123	93	272.8	30,145	62.6	Koksŏng-gun

## 7. 수 리 시 설 별

### Number, Capacity and

시 군 별	합 계 Total			저 수 지 Reservoir				양(배)수장 Pumping & Drainage			
	개소수 No.	인가면적 Planned Develop- ment Area (ha)	수혜면적 Benefitted Area (ha)	개소수 No.	유효저수량 Effective Storage Capacity (1,000m <sup>3</sup> )	수혜면적 Benefitted Area (ha)	만수면적 Area of Full Water (ha)	개소수 No.	수혜면적 Benefitted Area (ha)	원 동 기	
										전동기 Electric Motor	
									마력수 (IP)	대 수 No.	
구 레 군	97	366.0	366.0	10	541	173.8	10.4	1	7.2	25	1
여 천 군	137	758.4	745.5	40	1,159	536.2	45.1	21	-	380	21
고 흥 군	541	7,160.4	6,144.3	232	16,196	4,983.2	5,249.8	10	229.0	1,018	15
보 성 군	326	3,297.6	2,788.5	103	2,448	1,989.8	144.4	15	101.0	730	13
화 순 군	454	2,710.8	2,069.5	118	3,776	1,070.6	165.6	4	42.0	330	4
장 흥 군	440	4,163.3	3,740.4	92	3,613	1,599.9	191.6	16	130.1	515	6
강 진 군	319	3,785.9	3,676.0	104	4,051	2,318.1	164.1	18	146.1	580	15
해 남 군	568	4,510.7	4,509.7	293	7,005	3,402.0	499.3	14	169.0	230	8
영 암 군	260	35,161.0	2,022.9	102	278,171	1,420.5	10,191.7	20	86.3	3,296	38
무 안 군	367	8,563.2	2,877.2	131	2,524	1,857.6	203.4	7	344.0	450	12
함 평 군	395	3,580.2	2,935.3	121	3,365	1,665.2	160.3	19	583.6	790	21
영 광 군	453	2,799.2	2,481.6	158	4,449	1,395.7	179.0	6	189.7	303	6
장 성 군	223	1,951.2	1,917.2	74	2,405	950.1	80.5	3	93.2	403	3
완 도 군	125	1,024.5	785.3	41	1,314	520.8	51.0	2	-	50	1
진 도 군	197	1,788.9	1,627.9	99	2,788	1,297.5	114.6	4	85.0	120	3
신 안 군	365	3,359.8	2,962.9	219	5,992	2,366.7	407.8	5	182.4	315	6
<b>경 상 북 도</b>	<b>12,783</b>	<b>84,531.0</b>	<b>68,148.3</b>	<b>5,068</b>	<b>84,449</b>	<b>31,632.4</b>	<b>4,600.6</b>	<b>927</b>	<b>7,546.8</b>	<b>33,414</b>	<b>728</b>
포 향 시	805	4,616.4	4,201.5	253	3,948	2,279.7	222.1	42	480.2	1,645	40
경 주 시	880	7,776.7	7,694.4	389	6,152	3,989.5	252.4	80	986.3	2,475	67
김 천 시	987	7,818.5	6,396.3	259	2,483	1,882.8	137.1	57	436.5	3,050	47
안 동 시	453	3,188.4	3,178.8	172	4,298	1,750.6	168.9	70	442.4	2,710	54
구 미 시	510	3,899.7	3,082.9	204	4,570	1,589.0	203.1	74	509.5	3,185	68
영 주 시	500	2,424.3	2,015.2	60	403	345.1	32.3	21	157.8	899	24
영 천 시	1,294	7,012.5	3,494.5	952	13,832	2,781.3	1,365.5	31	63.9	1,485	22
상 주 시	826	7,099.8	5,931.2	217	3,790	1,921.7	232.2	68	1,085.7	2,188	43
문 경 시	311	3,319.7	2,989.8	33	747	324.6	35.2	27	330.1	1,410	27
경 산 시	457	3,471.0	772.0	295	8,981	629.2	358.0	21	7.0	640	17
군 위 군	783	3,632.9	2,956.6	365	4,779	1,730.7	158.2	72	315.5	1,165	26
의 성 군	1,072	6,261.2	6,098.6	642	10,241	4,392.5	500.0	99	864.6	3,013	81
청 송 군	573	1,838.9	1,184.4	149	2,804	526.6	110.6	20	19.2	658	18
영 양 군	342	1,291.9	1,101.7	83	587	258.3	22.4	19	96.1	673	15
영 덕 군	373	1,554.5	1,451.2	105	1,351	555.5	46.0	21	80.9	710	18
청 도 군	678	5,468.6	3,547.7	269	6,483	1,641.2	267.8	58	85.1	2,240	48

# 제 원 현 황(계속)

## Irrigation Area by Facilities(Cont'd)

Station		보 Weir			침수암거 Infiltration Gallery			관 정 Tube Well			미수혜면적 Unirrigated Area (ha)	Administrative  Division
Power		개소수 No.	수혜면적 Benefitted Area (ha)	취입수량 Water Intake (m <sup>3</sup> /s)	개소수 No.	수혜면적 Benefitted Area (ha)	채 수 량 Amount of Water Attained (m <sup>3</sup> /day)	개소수 No.	수혜면적 Benefitted Area (ha)	채 수 량 Amount of Water Attained (m <sup>3</sup> /day)		
엔 진 Engine	대 수 No.											
마력수 (HP)	대 수 No.											
-	-	15	92.0	0.374	1	7.0	1,632	70	86.0	21,752	-	Kurye-gun
-	-	-	-	-	-	-	-	76	209.3	22,022	12.9	Yŏch'ŏn-gun
-	-	44	240.7	0.366	66	198.4	47,486	189	493.0	53,190	1,016.1	Kohŭng-gun
46	2	49	371.6	0.481	2	23.6	4,479	157	302.5	47,011	509.1	Posŏng-gun
-	-	158	360.0	0.585	32	154.9	11,863	142	442.0	38,902	641.3	Hwasun-gun
240	10	128	1,568.0	1.404	41	54.0	38,078	163	388.4	69,041	422.9	Changhŭng-gun
90	4	33	497.3	1.032	24	316.6	55,823	140	397.9	47,603	109.9	Kangjin-gun
125	6	61	318.4	0.378	25	98.3	19,113	175	522.0	63,147	1.0	Haenam-gun
110	3	24	131.1	0.137	22	105.3	11,651	92	279.7	27,222	33,138.1	Yŏng-am-gun
30	1	10	82.6	0.112	2	7.5	2,125	217	585.5	65,041	5,686.0	Muan-gun
30	1	41	262.3	0.767	28	34.7	30,950	186	389.5	43,800	644.9	Hamp'yŏng-gun
45	1	32	269.0	0.798	48	103.7	19,041	209	523.5	49,555	317.6	Yŏnggwang-gun
-	-	28	396.8	0.991	25	216.1	77,853	93	261.0	28,923	34.0	Changsŏng-gun
5	1	-	-	-	6	73.0	2,895	76	191.5	16,721	239.2	Wando-gun
70	1	1	1.9	0.009	-	-	-	93	243.5	19,486	161.0	Chindo-gun
30	1	-	-	-	12	9.8	1,511	129	404.0	19,064	396.9	Shinan-gun
<b>9,679</b>	<b>226</b>	<b>2,637</b>	<b>21,343.4</b>	<b>67.014</b>	<b>521</b>	<b>3,621.9</b>	<b>1,013,795</b>	<b>3,630</b>	<b>4,003.8</b>	<b>2,423,257</b>	<b>16,382.7</b>	<b>Kyŏngsangbuk-do</b>
27	3	102	694.6	1.404	41	103.9	55,950	367	643.1	239,791	414.9	P'ohang-shi
456	13	78	1,727.9	4.061	55	599.4	132,028	278	391.3	357,784	82.3	Kyŏngju-shi
1,252	16	286	3,323.4	14.833	47	607.6	142,030	338	146.0	200,342	1,422.3	Kimch'ŏn-shi
700	17	92	781.7	1.681	3	6.7	4,439	116	197.4	87,499	9.6	Andong-shi
221	6	8	175.9	0.197	58	405.8	138,338	166	402.7	107,931	816.8	Kumi-shi
362	4	88	816.3	1.258	26	216.1	36,494	305	479.9	129,607	409.1	Yŏngju-shi
550	9	81	649.3	0.602	1	-	3,525	229	-	99,538	3,518.0	Yŏngch'ŏn-shi
1,447	29	198	1,829.1	4.269	48	656.9	230,906	295	437.8	268,030	1,168.6	Sangju-shi
-	-	196	2,179.7	4.376	4	29.1	4,328	51	126.3	50,984	329.9	Munkyŏng-shi
103	4	28	132.0	0.503	10	1.8	9,810	103	2.0	55,377	2,699.0	Kyŏngsan-shi
1,150	46	153	876.4	18.812	18	17.0	10,405	175	17.0	72,629	676.3	Kunwi-gun
1,407	18	113	773.5	1.581	9	5.0	2,897	209	63.0	241,386	162.6	Ŭisŏng-gun
170	4	350	575.9	1.099	9	25.8	5,264	45	36.9	12,532	654.5	Ch'ŏngsong-gun
150	4	212	739.1	0.988	5	7.2	1,755	23	1.0	7,034	190.2	Yŏng-yang-gun
83	3	123	644.7	1.292	14	125.9	52,658	110	44.2	63,515	103.3	Yŏngdŏk-gun
215	10	172	1,784.6	3.459	60	13.8	35,207	119	23.0	45,935	1,920.9	Ch'ŏngdo-gun

## 7. 수 리 시 설 별

### Number, Capacity and

시 군 별	합 계 Total			저 수 지 Reservoir				양(배)수장 Pumping & Drainage				
	개소수 No.	인가면적 Planned Development Area (ha)	수혜면적 Benefitted Area (ha)	개소수 No.	유효저수량 Effective Storage Capacity (1,000m <sup>3</sup> )	수혜면적 Benefitted Area (ha)	만수면적 Area of Full Water (ha)	개소수 No.	수혜면적 Benefitted Area (ha)	원 동 기		
										전동기 Electric Motor		
										마력수 (IP)	대 수 No.	
고령군	303	2,048.5	1,619.7	146	1,715	1,030.7	86.7	36	328.0	925	28	
성주군	430	3,819.8	3,543.5	183	2,417	1,616.5	192.6	25	271.8	890	15	
칠곡군	308	2,162.9	1,995.0	156	2,867	1,377.5	93.8	14	196.0	750	11	
예천군	394	3,025.8	2,437.0	83	1,203	666.2	54.7	35	423.3	1,923	28	
봉화군	192	1,348.5	1,075.0	38	576	255.4	38.5	7	96.7	190	5	
울진군	312	1,450.5	1,381.3	15	222	87.8	22.5	30	270.2	590	26	
<b>경상남도</b>	<b>8,570</b>	<b>58,731.9</b>	<b>43,213.1</b>	<b>2,811</b>	<b>40,595</b>	<b>22,198.9</b>	<b>2,016.3</b>	<b>496</b>	<b>3,398.4</b>	<b>16,791</b>	<b>295</b>	
창원시	175	1,129.1	552.6	57	477	288.0	51.8	21	115.9	130	6	
마산시	329	1,866.5	1,228.4	79	1,616	641.6	56.9	4	46.0	90	5	
진주시	430	4,464.1	3,191.2	232	3,263	1,855.4	168.7	33	362.5	740	16	
진해시	87	400.1	194.1	33	417	140.7	19.4	2	4.5	20	2	
통영시	160	718.3	452.5	47	843	233.1	48.3	—	—	—	—	
사천시	334	1,520.2	1,424.5	86	964	599.8	58.9	15	109.9	268	8	
김해시	455	4,394.7	2,358.0	152	2,060	1,263.5	101.7	30	374.2	1,805	18	
밀양시	416	4,135.3	2,898.8	173	3,551	1,421.7	136.8	62	334.8	1,948	54	
거제시	358	1,665.2	1,432.9	96	1,307	852.7	74.0	25	—	509	22	
양산시	263	1,547.6	1,107.1	58	964	346.8	46.7	11	74.4	180	3	
의령군	401	2,506.6	1,932.7	150	2,136	1,240.4	136.4	12	178.6	50	1	
함안군	400	2,755.3	1,981.0	184	2,759	1,418.2	133.1	15	149.7	1,220	12	
창녕군	510	4,510.2	2,805.3	186	3,544	1,769.0	188.6	65	552.2	3,710	30	
고성군	663	4,253.1	3,782.1	195	4,760	2,062.7	179.9	32	189.2	685	15	
남해군	315	1,582.3	1,367.6	127	1,866	1,016.1	81.9	1	—	—	—	
하동군	471	2,740.6	2,525.9	143	1,956	1,437.1	115.8	3	29.8	30	1	
산청군	728	4,910.9	3,989.7	215	1,858	1,536.4	98.0	32	137.6	1,225	31	
함양군	586	4,068.1	2,990.7	186	1,157	1,101.5	58.2	29	88.3	665	17	
거창군	724	3,970.6	2,993.7	145	1,335	853.5	75.4	50	68.6	2,125	35	
함천군	765	5,593.1	4,004.3	267	3,763	2,120.7	185.8	54	582.2	1,391	19	
<b>제주도</b>	<b>39</b>	<b>296.5</b>	<b>87.4</b>	<b>1</b>	<b>5</b>	<b>—</b>	<b>1.0</b>	<b>1</b>	<b>3.0</b>	<b>20</b>	<b>1</b>	
서귀포시	1	18.6	5.0	—	—	—	—	—	—	—	—	
북제주군	25	183.4	59.3	1	5	—	1.0	—	—	—	—	
남제주군	13	94.5	23.1	—	—	—	—	1	3.0	20	1	

## 제 원 현 황(계속)

### Irrigation Area by Facilities(Cont'd)

Station		보 Weir			침수암거 Infiltration Gallery			관 정 Tube Well			미수해면적 Unirrigated Area (ha)	Administrative Division
Power		개소수 No.	수혜면적 Benefitted Area (ha)	취입수량 Water Intake (m <sup>3</sup> /s)	개소수 No.	수혜면적 Benefitted Area (ha)	채 수 량 Amount of Water Attained (m <sup>3</sup> /day)	개소수 No.	수혜면적 Benefitted Area (ha)	채 수 량 Amount of Water Attained (m <sup>3</sup> /day)		
엔 진 Engine												
마력수 (HP)	대 수 No.											
325	9	49	242.6	1.434	6	18.4	6,853	66	-	44,134	428.8	Koryŏng-gun
434	10	47	924.1	0.888	40	519.5	46,341	135	211.6	52,591	276.3	Sŏngju-gun
151	5	47	187.7	0.325	17	57.0	16,440	74	176.8	35,270	167.9	Ch'ilgok-gun
346	9	60	845.8	0.914	33	103.9	57,016	183	397.8	128,205	588.8	Yech'ŏn-gun
60	2	74	613.3	1.288	7	5.7	1,487	66	103.9	30,016	273.5	Ponghwa-gun
70	5	80	825.8	1.750	10	95.4	19,624	177	102.1	93,127	69.2	Ulchin-gun
<b>9,519</b>	<b>234</b>	<b>1,992</b>	<b>11,591.7</b>	<b>23.384</b>	<b>786</b>	<b>1,506.5</b>	<b>564,113</b>	<b>2,485</b>	<b>4,517.6</b>	<b>746,994</b>	<b>15,518.8</b>	<b>Kyŏngsangnam-do</b>
351	15	35	52.7	0.050	13	6.0	4,627	49	90.0	12,581	576.5	Ch'ang-won-shi
20	1	137	290.8	0.386	17	89.6	7,389	92	160.4	28,876	638.1	Masan-shi
455	17	20	578.1	0.663	22	44.2	21,759	123	351.0	34,961	1,272.9	Chinju-shi
-	-	21	23.2	0.057	8	8.7	1,095	23	17.0	4,503	206.0	Chinhae-shi
-	-	1	7.0	0.057	14	37.0	26,000	98	175.4	30,205	265.8	T'ongyŏng-shi
135	7	56	347.7	0.291	16	19.4	11,648	161	347.7	43,341	95.7	Sach'ŏn-shi
828	16	94	245.8	0.846	87	219.3	58,375	92	255.2	33,210	2,036.7	Kimhae-shi
538	11	78	887.7	1.661	8	75.6	17,937	95	179.0	27,541	1,236.5	Miryang-shi
30	3	65	235.4	0.304	50	80.8	15,529	122	264.0	32,499	232.3	Kŏje-shi
350	9	116	552.2	1.192	13	59.4	17,165	65	74.3	18,956	440.5	Yangsan-shi
683	10	51	274.5	0.283	44	174.2	14,528	144	65.0	49,183	573.9	Ŭiryŏng-gun
685	13	85	300.5	0.482	4	11.4	6,355	112	101.2	35,677	774.3	Haman-gun
2,165	39	39	267.3	1.010	63	-	109,037	157	216.8	54,360	1,704.9	Ch'angnyŏng-gun
368	17	141	698.3	0.624	38	139.1	7,413	257	692.8	89,978	471.0	Kosŏng-gun
25	1	15	81.5	0.089	51	83.0	24,646	121	187.0	23,243	214.7	Namhae-gun
90	2	181	713.7	1.869	26	47.5	12,065	118	297.8	32,334	214.7	Hadong-gun
160	6	225	2,114.2	2.749	105	50.5	100,902	151	151.0	48,827	921.2	Sanch'ŏng-gun
520	12	234	1,533.1	3.026	42	12.6	8,438	95	255.2	25,113	1,077.4	Hamyang-gun
614	15	290	1,760.1	5.789	59	59.5	22,003	180	252.0	35,199	976.9	Kŏch'ang-gun
1,502	40	108	627.9	0.956	106	288.7	77,202	230	384.8	86,407	1,588.8	Hapch'ŏn-gun
-	-	<b>2</b>	-	<b>0.050</b>	-	-	-	<b>35</b>	<b>84.4</b>	<b>75,297</b>	<b>209.1</b>	<b>Cheju-do</b>
-	-	-	-	-	-	-	-	1	5.0	1,900	13.6	Sŏgwip'o-shi
-	-	-	-	-	-	-	-	24	59.3	56,647	124.1	Pukcheju-gun
-	-	2	-	0.050	-	-	-	10	20.1	16,750	71.4	Namejeku-gun

## 7. 수 리 시 설 별 Number, Capacity and

다. 농조관할 by FIA

농 조 명	합 계 Total			저 수 지 Reservoir				양(배)수장 Pumping & Drainage			
	개소수 No.	인가면적 Planned Develop- ment Area (ha)	수혜면적 Benefitted Area (ha)	개소수 No.	유효저수량 Effective Storage Capacity (1,000m <sup>3</sup> )	수혜면적 Benefitted Area (ha)	만수면적 Area of Full Water (ha)	개소수 No.	수혜면적 Benefitted Area (ha)	원 동 기	
										전동기 Electric Motor	대 수 No.
							마력수 (HP)	대 수 No.			
<b>총 계</b>	<b>11,233</b>	<b>647,769.7</b>	<b>494,968.4</b>	<b>3,160</b>	<b>2,265,497</b>	<b>363,246.6</b>	<b>43,629.3</b>	<b>3,121</b>	<b>115,540.7</b>	<b>722,006</b>	<b>4,942</b>
서울특별시	3	790.5	340.6	—	—	—	—	2	266.4	525	4
서울	3	790.5	340.6	—	—	—	—	2	266.0	525	4
대구광역시	134	6,316.1	4,870.9	23	21,002	2,157.6	366.4	57	2,713.3	23,130	107
달성	134	6,316.1	4,870.9	23	21,002	2,157.6	366.4	57	2,713.0	23,130	107
인천광역시	35	5,519.0	4,766.1	13	19,513	4,766.1	458.0	20	—	4,015	28
강화	35	5,519.0	4,766.1	13	19,513	4,766.1	458.0	20	—	4,015	28
울산광역시	170	4,680.8	3,110.9	81	12,004	1,894.1	357.9	33	395.1	1,953	34
울산	170	4,680.8	3,110.9	81	12,004	1,894.1	357.9	33	395.1	1,953	34
경기도	602	79,269.6	63,452.9	103	232,173	35,004.1	6,142.3	300	25,042.6	95,144	507
수화	62	4,150.1	3,633.3	17	20,556	3,633.3	680.9	23	—	1,038	30
고양	6	2,998.9	2,020.8	—	—	—	—	6	2,020.8	5,450	21
광주	25	1,294.8	782.5	2	1,292	249.0	28.9	12	499.6	1,160	15
포천	26	1,461.6	1,255.5	9	7,347	1,121.4	128.2	8	134.1	1,595	12
연천	19	2,606.5	2,076.4	1	1,640	133.2	22.9	17	1,943.2	10,854	34
양평	30	2,532.0	1,723.8	7	5,478	816.6	111.8	11	907.2	3,705	20
여주	43	3,586.4	3,024.6	3	592	288.5	30.8	19	2,470.6	6,610	27
이천	70	1,861.2	1,738.2	4	2,473	746.9	98.6	27	110.1	1,827	43
기호	108	15,019.4	13,105.1	35	71,392	9,465.8	1,374.4	36	1,998.3	6,870	58
홍안	16	1,612.3	1,075.5	8	5,596	1,075.5	175.4	4	—	80	4
한강	25	12,920.8	8,378.1	1	74	16.4	2.6	24	8,361.7	11,897	33
파평	110	11,707.5	9,175.5	13	12,431	1,993.9	289.0	54	6,597.0	26,018	99
평택	62	17,518.1	15,463.6	3	103,303	15,463.6	3,198.8	59	—	18,040	111
강원도	443	18,770.5	13,946.9	68	86,420	10,684.5	1,635.0	86	1,160.6	13,855	124
춘천	27	1,498.0	972.2	9	5,137	972.2	117.3	1	—	200	2
홍천	100	2,474.0	1,805.1	22	11,646	1,498.8	194.9	14	41.6	1,420	16
원주	68	1,892.0	1,462.7	10	6,963	1,035.8	146.2	7	393.2	1,020	15
평정	14	703.0	484.8	2	237	71.2	4.9	8	162.3	760	13
증양	84	6,729.6	5,319.7	8	28,226	3,632.1	767.6	36	489.7	6,885	47
영북	58	1,457.7	1,251.7	5	7,784	1,028.7	100.0	12	73.8	1,430	16
강릉	92	4,016.2	2,650.7	12	26,426	2,445.7	304.1	8	—	2,140	15
충청북도	1,055	54,510.8	28,807.6	199	152,300	23,777.1	2,457.1	195	4,725.3	28,987	266
청원	85	5,838.2	4,794.4	18	20,260	3,887.3	384.9	41	907.1	9,681	65
보은	127	3,467.8	2,946.3	20	17,597	2,678.0	227.5	36	172.9	1,900	51
옥천	117	2,587.2	1,856.0	31	11,884	1,580.5	186.5	11	275.5	1,685	14
영동	116	2,153.9	1,797.2	17	6,138	1,090.3	109.4	22	671.9	1,750	25
진천	86	23,251.6	4,071.4	11	26,093	3,324.3	368.0	10	713.1	1,547	13
괴산	149	4,626.6	3,680.5	29	21,169	3,177.9	368.5	21	458.3	1,855	27
음성	130	6,033.0	4,553.0	38	29,085	4,406.8	456.8	27	81.8	1,365	32
충주	168	5,491.1	4,353.6	20	15,828	2,908.9	276.8	25	1,412.6	4,198	35
제천	77	1,061.4	755.2	15	4,246	723.1	78.7	2	32.1	5,006	4

# 제 원 현 황(계속)

## Irrigation Area by Facilities(Cont'd)

Station		보 Weir			집수암거 Infiltration Gallery			관 정 Tube Well			미수해면적 Unirrigated Area (ha)	Name of FIA
Power		개소수 No.	수혜면적 Benefitted Area (ha)	취입수량 Water Intake (m <sup>3</sup> /s)	개소수 No.	수혜면적 Benefitted Area (ha)	채 수 량 Amount of Water Attained (m <sup>3</sup> /day)	개소수 No.	수혜면적 Benefitted Area (ha)	채 수 량 Amount of Water Attained (m <sup>3</sup> /day)		
엔 진 Engine	마력수 (HP)										대 수 No.	
<b>54,165</b>	<b>388</b>	<b>3,621</b>	<b>12,945.5</b>	<b>364.911</b>	<b>528</b>	<b>3,206.6</b>	<b>3,072,979</b>	<b>803</b>	<b>29.0</b>	<b>542,206</b>	<b>152,801.3</b>	<b>Total</b>
-	-	-	-	-	1	74.2	-	-	-	-	449.9	Seoul-t'ukpyölsi
-	-	-	-	-	1	74.2	-	-	-	-	449.9	Seoul
<b>1,968</b>	<b>7</b>	<b>36</b>	-	<b>1,516</b>	<b>11</b>	-	<b>34,474</b>	<b>7</b>	-	<b>4,460</b>	<b>1,445.2</b>	<b>Taegu-Kwangyökshi</b>
1,968	7	36	-	1,516	11	-	34,474	7	-	4,460	1,445.2	Talsöng
<b>315</b>	<b>6</b>	-	-	-	-	-	-	<b>2</b>	-	<b>1,588</b>	<b>752.9</b>	<b>Inch'on-Kwangyökshi</b>
315	6	-	-	-	-	-	-	2	-	1,588	752.9	Kanghwa
<b>275</b>	<b>4</b>	<b>34</b>	<b>207.9</b>	<b>1,320</b>	<b>18</b>	<b>613.8</b>	<b>48,614</b>	<b>4</b>	-	<b>1,693</b>	<b>1,569.9</b>	<b>Ulsan-Kwangyökshi</b>
275	4	34	207.9	1,320	18	613.8	48,614	4	-	1,693	1,569.9	Ulsan
<b>1,315</b>	<b>18</b>	<b>129</b>	<b>1,982.9</b>	<b>18,506</b>	<b>52</b>	<b>1,423.3</b>	<b>527,955</b>	<b>18</b>	-	<b>10,219</b>	<b>15,816.7</b>	<b>Kyönggi-do</b>
-	-	22	-	2,355	-	-	-	-	-	-	516.8	Suhwa
-	-	-	-	-	-	-	-	-	-	-	978.1	Koyang
-	-	11	33.9	0.717	-	-	-	-	-	-	512.3	Kwangju
-	-	7	-	0.017	-	-	-	2	-	951	206.1	P'och'ön
-	-	1	-	0.075	-	-	-	-	-	-	530.1	Yönch'ön
-	-	11	-	0.324	-	-	-	1	-	259	808.2	Yangp'yöng
50	1	8	-	0.464	13	265.5	89,717	-	-	-	561.8	Yöju
-	-	8	-	1.046	23	881.2	298,146	8	-	5,916	123.0	Ich'ön
115	3	23	1,364.4	9,360	7	276.6	79,473	7	-	3,093	1,914.3	Kiho
-	-	3	-	0.147	1	-	14,170	-	-	-	536.8	Hüngan
170	9	-	-	-	-	-	-	-	-	-	4,542.7	Han-gang
820	2	35	584.6	4,001	8	-	46,449	-	-	-	2,532.0	P'aju
160	3	-	-	-	-	-	-	-	-	-	2,054.5	P'yöngt'aek
<b>448</b>	<b>10</b>	<b>159</b>	<b>2,101.8</b>	<b>23,297</b>	<b>12</b>	-	<b>43,781</b>	<b>118</b>	-	<b>69,294</b>	<b>4,823.6</b>	<b>Kang-won-do</b>
-	-	6	-	0.255	-	-	-	11	-	4,721	525.8	Ch'unch'ön
105	1	60	264.7	2,588	-	-	-	4	-	2,090	668.9	Hongch'ön
-	-	41	33.7	4,358	4	-	6,565	6	-	3,326	429.3	Wonju
-	-	4	251.3	2,398	-	-	-	-	-	-	218.2	P'yöngjöng
98	4	15	1,197.9	8,125	-	-	-	25	-	21,962	1,409.9	Chung-ang
245	5	14	149.2	3,093	6	-	33,164	21	-	8,522	206.0	Yöngbuk
-	-	19	205.0	2,480	2	-	4,052	51	-	28,673	1,365.5	Kangnüng
<b>889</b>	<b>15</b>	<b>575</b>	<b>260.9</b>	<b>37,202</b>	<b>61</b>	<b>44.3</b>	<b>268,540</b>	<b>25</b>	-	<b>10,715</b>	<b>25,703.2</b>	<b>Ch'ungch'öngbuk-do</b>
525	4	24	-	9,418	-	-	-	2	-	950	1,043.8	Ch'öng-won
-	-	56	95.4	5,528	11	-	79,537	4	-	1,272	521.5	Poün
-	-	59	-	6,537	4	-	17,786	12	-	3,793	731.2	Okch'ön
-	-	67	35.0	2,412	5	-	7,946	5	-	2,950	356.7	Yöngdong
164	4	62	34.0	3,229	3	-	6,484	-	-	-	19,180.2	Chinch'ön
28	1	81	-	3,865	17	44.3	73,644	1	-	1,220	946.1	Koesan
-	-	65	64.4	2,318	-	-	-	-	-	-	1,480.0	Ümsöng
172	6	110	32.1	2,993	12	-	37,766	1	-	530	1,137.5	Ch'ung-ju
-	-	51	-	0.902	9	-	45,377	-	-	-	306.2	Chech'ön



## 7. 수 리 시 설 별 Number, Capacity and

종 조 명	합 계 Total			저 수 지 Reservoir				양(배)수장 Pumping & Drainage			
	개소수 No.	인가면적 Planned Develop- ment Area (ha)	수혜면적 Benefitted Area (ha)	개소수 No.	유효저수량 Effective Storage Capacity (1,000m <sup>3</sup> )	수혜면적 Benefitted Area (ha)	만수면적 Area of Full Water (ha)	개소수 No.	수혜면적 Benefitted Area (ha)	원 동 기	
										전동기 Electric Motor	
									마력수 (HP)	대 수 No.	
<b>충 청 남 도</b>	<b>1,140</b>	<b>98,391.1</b>	<b>78,489.3</b>	<b>216</b>	<b>340,856</b>	<b>62,596.8</b>	<b>8,697.0</b>	<b>482</b>	<b>13,989.3</b>	<b>153,125</b>	<b>1,000</b>
대 금	74	1,486.9	1,003.1	9	6,830	796.2	120.4	10	206.9	850	13
연 기	16	2,305.1	1,869.0	1	4,429	481.8	86.0	15	1,387.2	4,555	29
공 주	97	3,475.3	2,931.9	15	13,115	2,320.6	242.6	31	300.0	4,527	54
논 산	201	14,995.3	12,037.9	28	34,667	6,132.1	747.2	109	5,905.8	38,855	325
부 여	76	7,818.2	6,120.3	7	13,114	2,742.6	308.1	57	3,342.3	29,855	130
서 천	42	7,207.8	6,554.0	8	29,622	6,554.0	652.0	19	-	1,780	29
보 령	120	6,239.5	4,799.3	27	29,130	4,701.5	504.2	36	45.8	5,118	47
청 양	89	3,193.3	2,666.4	19	6,788	1,368.4	100.0	33	921.6	9,297	55
홍 성	29	1,913.8	1,581.7	7	7,006	1,432.0	231.9	14	149.7	1,560	24
예 당	120	20,740.0	14,938.4	14	55,221	14,475.4	1,273.6	72	258.9	29,803	139
서 산	98	7,507.7	6,257.5	32	36,025	5,833.5	1,044.9	18	424.0	1,760	21
당 진	42	9,303.2	8,251.0	10	67,762	7,919.2	2,319.9	26	-	18,310	61
온 양	81	9,536.5	7,257.9	18	26,754	5,618.6	717.0	33	1,047.1	6,680	64
천 안	55	2,868.5	2,220.9	21	10,393	2,220.9	349.2	9	-	175	9
<b>전 라 북 도</b>	<b>1,454</b>	<b>121,997.3</b>	<b>92,633.1</b>	<b>350</b>	<b>421,104</b>	<b>81,136.0</b>	<b>5,668.8</b>	<b>395</b>	<b>10,600.8</b>	<b>61,155</b>	<b>541</b>
동 진	260	50,781.2	37,862.0	46	154,571	37,862.0	1,798.5	159	-	18,744	188
전 북	194	27,320.1	21,393.8	53	119,390	21,393.8	1,385.8	101	-	9,306	149
전 주	393	10,187.6	7,853.9	87	35,609	7,542.3	680.8	24	77.7	7,090	35
고 창	110	4,606.6	4,055.8	29	17,762	3,789.9	525.8	17	221.0	725	17
청 읍	98	4,274.8	3,306.8	21	21,647	2,388.1	363.1	13	764.6	1,080	20
남 원	140	9,503.4	5,570.9	57	58,022	4,811.2	434.8	11	472.7	1,080	14
순 창	129	3,253.6	2,523.2	30	8,187	1,807.6	293.1	26	602.3	4,715	32
금 강	130	12,070.0	10,066.7	27	5,916	1,541.1	186.7	44	8,462.3	18,415	86
<b>전 라 남 도</b>	<b>2,239</b>	<b>102,269.4</b>	<b>89,326.8</b>	<b>1,005</b>	<b>526,865</b>	<b>76,235.2</b>	<b>9,512.8</b>	<b>431</b>	<b>11,637.1</b>	<b>61,708</b>	<b>543</b>
영 산 강	797	38,367.0	35,170.3	386	309,684	32,685.9	3,998.0	169	1,848.3	30,363	221
영 광	74	6,113.0	4,988.7	40	22,439	4,836.0	506.5	19	143.0	1,465	30
곡 성	82	2,642.7	2,237.5	35	6,101	1,878.0	136.8	19	353.5	1,135	17
구 레	107	2,991.2	2,671.8	45	11,109	2,345.5	168.8	13	239.1	1,080	11
광 양	14	1,431.6	1,338.5	10	6,649	1,338.5	133.2	2	-	-	-
순 천	75	2,889.2	2,469.1	22	7,722	1,583.5	153.4	16	649.0	780	21
고 흥	64	4,144.1	3,693.3	40	19,384	3,693.3	428.5	6	-	60	5
보 성	55	4,854.3	4,021.0	20	21,839	4,021.0	405.4	8	-	810	11
화 순	153	3,402.2	3,106.8	33	12,993	3,106.8	243.2	18	-	1,245	15
장 흥	84	3,806.3	3,484.0	28	16,254	2,990.7	451.6	19	344.0	585	17
강 진	138	4,453.2	4,117.7	26	19,142	3,553.9	361.8	28	237.2	2,325	37
해 남	168	6,253.4	5,605.4	76	24,789	5,605.4	744.9	35	-	2,445	37
영 암	195	10,458.0	8,310.6	111	17,114	2,597.1	472.2	28	5,713.5	13,145	47
무 안	75	3,466.6	2,734.2	54	8,050	703.2	304.0	10	2,031.0	2,045	15
진 도	80	4,164.1	3,180.1	33	14,781	3,180.1	703.8	35	-	3,915	52

# 제 원 현 황(계속)

## Irrigation Area by Facilities(Cont'd)

Station		보 Weir			침수암거 Infiltration Gallery			관 정 Tube Well			미수해면적 Unirrigated Area (ha)	Name of FIA
Power		개소수 No.	수해면적 Benefitted Area (ha)	취입수량 Water Intake (m <sup>3</sup> /s)	개소수 No.	수해면적 Benefitted Area (ha)	채 수 량 Amount of Water Attained (m <sup>3</sup> /day)	개소수 No.	수해면적 Benefitted Area (ha)	채 수 량 Amount of Water Attained (m <sup>3</sup> /day)		
엔 진 Engine												
마력수 (HP)	대 수 No.											
480	15	355	1,763.5	30.462	43	139.7	328,153	44	-	20,181	19,901.8	Ch'ungch'ongnam-do
-	-	34	-	2,347	12	-	9,112	9	-	3,206	483.8	Taegŭm
-	-	-	-	-	-	-	-	-	-	-	436.1	Yŏn-gi
20	1	38	184.6	2.185	4	126.7	45,057	9	-	4,015	543.4	Kongju
-	-	42	-	2,353	9	-	13,588	13	-	5,019	2,957.4	Nonsan
40	2	12	35.4	1,544	-	-	-	-	-	-	1,497.9	Puyŏ
-	-	15	-	1,572	-	-	-	-	-	-	653.8	Sŏch'ŏn
10	1	51	52.0	2.115	-	-	-	6	-	4,940	1,440.2	Poryŏng
20	1	28	363.4	1.871	8	13.0	26,334	1	-	320	526.9	Ch'ŏng-yang
-	-	8	-	2,420	-	-	-	-	-	-	332.1	Hongsŏng
210	5	33	204.1	1.888	1	-	1,987	-	-	-	5,801.6	Yedang
180	5	45	-	5,542	-	-	-	3	-	1,097	1,250.2	Sŏsan
-	-	6	331.8	0.469	-	-	-	-	-	-	1,052.2	Tangjin
-	-	18	592.2	4.303	9	-	232,075	3	-	1,584	2,278.6	Onyang
-	-	25	-	1,853	-	-	-	-	-	-	647.6	Ch'ŏnan
<b>3,650</b>	<b>53</b>	<b>575</b>	<b>762.4</b>	<b>114.625</b>	<b>27</b>	<b>134.1</b>	<b>544,700</b>	<b>107</b>	<b>-</b>	<b>88,907</b>	<b>29,364.2</b>	<b>Ch'ŏllabuk-do</b>
3,054	38	28	-	64,988	4	-	203,386	23	-	48,192	12,919.2	Tongjin
-	-	28	-	20,839	4	-	35,600	8	-	2,878	5,926.3	Chŏnbuk
120	4	263	233.9	11,236	1	-	8,652	18	-	7,663	2,333.7	Chŏnju
136	3	53	44.9	3,082	1	-	5,098	10	-	8,306	550.8	Koch'ang
155	2	42	20.0	5,710	6	134.1	28,089	16	-	5,601	968.0	Chŏng-ŭp
65	2	70	287.0	4,348	2	-	180,000	-	-	-	3,932.5	Namwon
120	4	55	113.3	3,233	9	-	83,875	9	-	3,918	730.4	Sunch'ang
-	-	36	63.3	1,189	-	-	-	23	-	12,349	2,003.3	Kŭmgang
<b>7,373</b>	<b>50</b>	<b>672</b>	<b>1,430.1</b>	<b>66.756</b>	<b>45</b>	<b>21.4</b>	<b>163,158</b>	<b>86</b>	<b>3.0</b>	<b>35,374</b>	<b>12,942.6</b>	<b>Ch'ŏllanam-do</b>
1,695	17	224	636.1	28,072	7	-	10,832	11	-	4,201	3,196.7	Yŏngsan-gang
-	-	7	9.7	4,902	-	-	-	8	-	4,527	1,124.3	Yŏnggwang
2,814	4	25	-	0,832	2	6.0	5,797	1	-	280	405.2	Koksŏng
16	1	31	71.8	9,213	6	15.4	14,164	12	-	4,978	319.4	Kurye
1,100	4	1	-	0,190	-	-	-	1	-	276	93.1	Kwang-yang
-	-	37	236.6	2,582	-	-	-	-	-	-	420.1	Sunch'ŏn
765	7	16	-	0,328	1	-	3,800	1	-	562	450.8	Kohŭng
16	1	23	-	5,068	2	-	11,240	2	-	650	833.3	Posŏng
110	4	92	-	3,588	6	-	3,843	4	-	700	295.4	Hwasun
280	5	21	149.3	1,726	7	-	37,510	9	-	6,911	322.3	Changhŭng
-	-	74	326.6	3,458	-	-	-	10	-	3,625	335.5	Kangjin
110	3	49	-	4,017	4	-	39,139	4	-	1,700	648.0	Haenam
467	4	32	-	1,238	6	-	36,143	18	-	4,949	2,147.4	Yŏng-am
-	-	10	-	0,326	-	-	-	1	-	242	732.4	Muan
-	-	11	-	0,741	-	-	-	1	-	250	984.0	Chindo

## 7. 수 리 시 설 별 Number, Capacity and

농 조 명	합 계 Total			저 수 지 Reservoir				양(배)수장 Pumping & Drainage			
	개소수 No.	인가면적 Planned Develop- ment Area (ha)	수혜면적 Benefitted Area (ha)	개소수 No.	유효저수량 Effective Storage Capacity (1,000m <sup>3</sup> )	수혜면적 Benefitted Area (ha)	만수면적 Area of Full Water (ha)	개소수 No.	수혜면적 Benefitted Area (ha)	원 동 기	
										전동기 Electric Motor 마력수 (HP)	대 수 No.
완 도	13	421.3	330.9	6	1,671	330.9	41.7	2	-	80	2
신 안	27	1,077.9	761.0	21	2,520	679.5	111.8	3	78.5	180	4
여 천	38	1,333.3	1,105.9	19	4,623	1,105.9	147.2	1	-	50	1
<b>경 상 북 도</b>	<b>2,100</b>	<b>79,850.6</b>	<b>57,540.2</b>	<b>593</b>	<b>283,698</b>	<b>36,635.5</b>	<b>4,842.8</b>	<b>583</b>	<b>17,563.8</b>	<b>96,371</b>	<b>734</b>
의 성	214	8,065.0	5,862.9	68	14,623	2,400.7	374.0	89	3,462.2	22,416	120
안 동	49	4,064.0	3,160.2	10	3,698	638.8	104.9	32	2,367.3	9,890	49
청 송	109	2,537.0	1,229.7	48	8,069	849.2	192.7	25	332.7	1,685	25
영 덕	141	2,483.9	2,291.7	24	11,666	1,991.3	196.2	11	-	571	11
포 항	224	6,491.9	4,731.9	59	27,179	4,309.3	499.8	46	422.6	2,709	47
경 주	281	9,295.1	7,388.9	66	47,017	6,641.7	886.7	91	591.8	7,048	97
영 천	210	4,004.3	2,125.2	89	17,188	1,700.3	474.6	26	218.9	2,372	23
경 산	151	4,555.4	2,015.8	43	22,028	1,877.9	445.3	24	62.8	1,106	23
고 령	138	3,781.1	3,187.4	27	4,327	884.0	77.7	56	1,694.3	13,775	88
성 주	15	4,976.7	2,074.3	7	32,566	1,510.9	274.2	4	563.4	3,570	14
칠 곡	123	4,250.5	2,576.6	45	13,681	1,810.5	236.6	27	682.1	4,824	33
구 미	117	7,679.9	5,389.5	26	20,057	2,857.8	329.1	60	2,210.0	9,510	90
상 주	99	6,883.6	5,889.8	23	20,527	3,801.4	360.2	45	1,947.6	7,263	56
문 경	93	5,007.8	4,724.1	28	30,359	3,592.6	234.3	15	404.1	1,292	20
예 천	50	3,428.1	2,815.4	23	2,799	575.4	67.4	18	2,240.0	7,420	22
영 풍	86	2,346.3	2,076.8	7	7,914	1,193.7	89.1	14	364.0	920	16
<b>경 상 남 도</b>	<b>1,840</b>	<b>74,995.0</b>	<b>57,608.1</b>	<b>506</b>	<b>169,209</b>	<b>28,339.6</b>	<b>3,460.0</b>	<b>535</b>	<b>27,391.6</b>	<b>181,808</b>	<b>1,051</b>
진 산	198	7,418.8	5,018.7	65	16,189	2,405.5	363.2	97	2,363.5	12,038	133
의 령	76	3,158.3	2,429.8	16	7,742	1,204.0	97.1	39	1,165.5	9,920	57
합 안	150	6,693.8	5,185.9	17	4,173	1,085.7	83.6	57	4,100.2	23,958	114
창 령	110	5,613.5	4,984.6	45	10,451	2,909.8	305.2	56	2,074.8	18,254	96
밀 양	164	7,417.1	6,834.7	38	13,072	3,030.5	259.4	58	3,063.6	62,980	297
양 산	20	2,008.4	1,274.4	10	4,432	516.0	58.8	6	620.4	2,735	14
김 해	107	13,342.0	10,227.4	14	1,601	287.9	32.5	82	9,883.9	19,323	145
창 원	133	5,912.9	4,442.3	16	10,381	2,535.5	842.0	39	1,750.0	13,940	57
거 제	58	850.7	511.6	6	2,299	511.6	42.5	2	-	60	1
고 성	214	3,354.1	2,776.4	25	17,069	2,750.4	270.6	15	-	410	14
사 천	151	4,411.5	3,092.2	68	13,097	2,921.5	294.4	11	-	1,660	16
남 해	115	1,778.1	1,388.5	48	8,421	1,388.5	110.5	-	-	-	-
하 동	80	5,753.6	3,221.9	23	37,783	2,564.1	414.0	21	378.6	6,845	35
거 창	129	3,570.6	3,006.0	49	14,895	3,006.0	165.6	7	-	520	13
합 천	135	3,711.6	3,213.7	66	7,604	1,222.6	120.6	45	1,991.1	9,165	59
<b>제 주 도</b>	<b>18</b>	<b>409.0</b>	<b>75.0</b>	<b>3</b>	<b>354</b>	<b>20.0</b>	<b>31.4</b>	<b>2</b>	<b>55.0</b>	<b>230</b>	<b>3</b>
제 주	18	409.0	75.0	3	354	20.0	31.4	2	55.0	230	3

제 원 현 황(계속)  
Irrigation Area by Facilities(Cont'd)

Station		보 Weir			점수암거 Infiltration Gallery			관 정 Tube Well			미수혜면적 Unirrigated Area (ha)	Name of FIA
Power		개소수 No.	수혜면적 Benefitted Area (ha)	취입수량 Water Intake (m <sup>3</sup> /s)	개소수 No.	수혜면적 Benefitted Area (ha)	채 수 량 Amount of Water Attained (m <sup>3</sup> /day)	개소수 No.	수혜면적 Benefitted Area (ha)	채 수 량 Amount of Water Attained (m <sup>3</sup> /day)		
엔 진 Engine	대 수 No.										마력수 (HP)	
-	-	4	-	0.418	-	-	-	1	-	1,263	90.4	Wando
-	-	-	-	-	2	-	-	1	3.0	100	316.9	Shinan
-	-	15	-	0.057	2	-	690	1	-	160	227.4	Yŏch'ŏn
<b>4,329</b>	<b>54</b>	<b>469</b>	<b>2,835.9</b>	<b>44.850</b>	<b>155</b>	<b>505.0</b>	<b>690,462</b>	<b>300</b>	<b>-</b>	<b>247,760</b>	<b>22,310.4</b>	<b>Kyŏngsangbuk-do</b>
51	3	39	-	1,314	12	-	81,376	6	-	2,500	2,202.1	Ŭisŏng
125	4	4	154.1	0.230	-	-	-	3	-	956	903.8	Andong
65	3	32	47.8	1,312	3	-	2,514	1	-	262	1,307.3	Ch'ŏngsong
-	-	49	262.7	1,908	18	37.7	46,215	39	-	38,005	192.2	Yŏngdŏk
340	6	26	-	0.330	18	-	70,233	75	-	56,793	1,760.0	P'ohang
280	7	48	155.4	2,623	12	-	54,821	64	-	79,560	1,906.2	Kyŏngju
385	5	64	206.0	2,818	14	-	86,968	17	-	7,106	1,879.1	Yŏngch'ŏn
30	1	24	75.1	8,948	30	-	91,265	30	-	25,772	2,539.6	Kyŏngsan
276	7	33	609.1	3,040	5	-	5,760	17	-	11,267	593.7	Koryŏng
-	-	3	-	0.770	1	-	21,460	-	-	-	2,902.4	Sŏngju
-	-	36	-	1,809	13	84.0	76,063	2	-	476	1,673.9	Ch'ilgŏk
360	4	10	-	0,692	7	321.7	52,708	14	-	10,011	2,290.4	Kumi
1,040	4	14	79.2	1,410	6	61.6	49,466	11	-	4,780	993.8	Sangju
-	-	34	727.4	8,181	7	-	47,909	9	-	3,320	283.7	Munkyŏng
1,140	8	8	-	8,399	-	-	-	1	-	173	612.7	Yech'ŏn
237	2	45	519.1	1,066	9	-	3,704	11	-	6,769	269.5	Yŏngp'ung
<b>33,123</b>	<b>156</b>	<b>616</b>	<b>1,600.1</b>	<b>26.052</b>	<b>103</b>	<b>250.8</b>	<b>423,142</b>	<b>80</b>	<b>26.0</b>	<b>30,958</b>	<b>17,386.9</b>	<b>Kyŏngsangnam-do</b>
1,856	13	29	249.7	0,891	-	-	-	7	-	2,286	2,400.1	Chinsan
3,485	20	7	21.9	0,482	11	38.4	63,278	3	-	1,761	728.5	Ŭiryŏng
9,705	34	68	-	8,584	6	-	228,960	2	-	630	1,507.9	Haman
5,435	24	4	-	0,295	1	-	1,810	4	-	1,040	628.9	Ch'angnyŏng
6,505	22	59	740.6	2,814	3	-	11,500	6	-	2,460	582.4	Miryang
1,075	5	4	138.0	0,953	-	-	-	-	-	-	734.0	Yangsan
392	4	-	-	-	7	55.6	32,611	4	-	996	3,114.6	Kimhae
2,090	8	54	-	1,712	10	156.8	26,421	14	-	8,527	1,470.6	Ch'ang-won
20	1	37	-	0,433	8	-	865	5	-	727	339.1	Kŏje
470	4	138	-	1,196	24	-	6,076	12	26.0	5,600	577.7	Kosŏng
10	1	53	170.7	1,489	5	-	21,015	14	-	4,204	1,319.3	Sach'ŏn
-	-	42	-	1,475	23	-	29,694	2	-	700	389.6	Namhae
720	8	34	279.2	1,812	-	-	-	2	-	350	2,531.7	Hadong
-	-	66	-	3,580	5	-	912	2	-	577	564.6	Kŏch'ang
1,360	12	21	-	0,336	-	-	-	3	-	1,100	497.9	Hapch'ŏn
-	-	<b>1</b>	<b>-</b>	<b>0.325</b>	<b>-</b>	<b>-</b>	<b>-</b>	<b>12</b>	<b>-</b>	<b>21,057</b>	<b>334.0</b>	<b>Cheju-do</b>
-	-	1	-	0,325	-	-	-	12	-	21,057	334.0	Cheju

## 8. 저 수 지 유효 저 수 량

### Number of Reservoirs

유효저수량 : 천m<sup>3</sup>

시 군 별	유효 저 수 량 Effective Storage Capacity	계 Total	100	100	501	1,001	2,001	3,001	4,001
			미 만 Less Than 100	500	1,000	2,000	3,000	4,000	5,000
1 9 9 2	2,347,669.55	18,281	16,460	1,148	320	195	57	29	18
1 9 9 3	2,419,453.57	18,229	16,399	1,151	324	194	58	29	19
1 9 9 4	2,429,377.56	18,179	16,336	1,157	327	197	59	29	19
1 9 9 5	2,491,813.85	18,161	16,300	1,160	337	199	59	29	19
1 9 9 6	2,578,632.94	18,095	16,221	1,169	338	199	60	29	19
<b>1 9 9 7</b>	<b>2,967,443.28</b>	<b>18,034</b>	<b>16,130</b>	<b>1,182</b>	<b>345</b>	<b>203</b>	<b>65</b>	<b>29</b>	<b>19</b>
		(1)							
<b>부 산 광 역 시</b>	<b>4,505.14</b>	<b>140</b>	<b>132</b>	<b>4</b>	<b>4</b>	—	—	—	—
해 운 대 구	7.23	1	1	—	—	—	—	—	—
금 정 구	35.23	13	13	—	—	—	—	—	—
강 서 구	296.86	23	22	1	—	—	—	—	—
기 장 군	4,165.82	103	96	3	4	—	—	—	—
<b>대 구 광 역 시</b>	<b>25,375.53</b>	<b>232</b>	<b>215</b>	<b>9</b>	<b>3</b>	<b>2</b>	<b>1</b>	<b>1</b>	—
동 구	3,472.80	53	51	1	—	—	1	—	—
북 구	1,491.50	25	22	2	1	—	—	—	—
수 성 구	1,729.30	25	21	3	1	—	—	—	—
달 서 구	1,478.90	6	5	—	—	1	—	—	—
달 성 군	17,203.03	123	116	3	1	1	—	1	—
<b>인 천 광 역 시</b>	<b>22,050.40</b>	<b>37</b>	<b>17</b>	<b>11</b>	<b>1</b>	<b>4</b>	<b>2</b>	<b>1</b>	<b>1</b>
중 구	173.00	3	2	1	—	—	—	—	—
남 동 구	13.00	1	1	—	—	—	—	—	—
서 구	64.30	1	1	—	—	—	—	—	—
강 화 군	21,459.40	28	10	9	1	4	2	1	1
용 진 군	340.70	4	3	1	—	—	—	—	—
<b>광 주 광 역 시</b>	<b>9,570.52</b>	<b>155</b>	<b>136</b>	<b>16</b>	<b>2</b>	<b>1</b>	—	—	—
동 구	222.90	6	6	—	—	—	—	—	—
서 구	737.50	11	9	2	—	—	—	—	—
남 구	836.08	26	25	1	—	—	—	—	—
북 구	2,160.83	41	34	7	—	—	—	—	—
광 산 구	5,613.21	71	62	6	2	1	—	—	—
<b>대 전 광 역 시</b>	<b>4,597.55</b>	<b>20</b>	<b>16</b>	<b>2</b>	<b>1</b>	—	—	<b>1</b>	—
동 구	46.00	3	3	—	—	—	—	—	—
중 구	352.05	4	2	2	—	—	—	—	—
서 구	962.00	2	1	—	1	—	—	—	—
유 성 구	3,221.80	9	8	—	—	—	—	1	—
대 덕 구	15.70	2	2	—	—	—	—	—	—

주: ( )내서는 섬진호로 시설관리권이 건설교통부에 있으나 농지개량시설물로 등록되어 있어 포함시킴.

규 모 별 개 소 수

by Effective Storage Capacity

Effective Storage Capacity : 1,000m<sup>3</sup>

5,001 5	7,501 5	10,001 5	15,001 5	20,001 5	25,001 5	30,001 5	40,001 5	50,001 이 상	Administrative Division
7,500	10,000	15,000	20,000	25,000	30,000	40,000	50,000	Over 50,001	
13	9	12	6	5	2	1	1	5	1 9 9 2
13	9	12	6	4	3	1	1	6	1 9 9 3
13	9	12	6	4	3	1	1	6	1 9 9 4
13	10	13	6	4	3	2	1	6	1 9 9 5
14	10	13	6	4	3	2	1	7	1 9 9 6
<b>14</b>	<b>8</b>	<b>11</b>	<b>5</b>	<b>4</b>	<b>4</b>	<b>2</b>	<b>3</b>	<b>10</b>	<b>1 9 9 7</b>
								(1)	
-	-	-	-	-	-	-	-	-	<b>Pusan-kwangyŏkshi</b>
-	-	-	-	-	-	-	-	-	Haeundae-gu
-	-	-	-	-	-	-	-	-	Kŭmjŏng-gu
-	-	-	-	-	-	-	-	-	Kangsŏ-gu
-	-	-	-	-	-	-	-	-	Kijang-gun
-	1	-	-	-	-	-	-	-	<b>Taegu-kwangyŏkshi</b>
-	-	-	-	-	-	-	-	-	Tong-gu
-	-	-	-	-	-	-	-	-	Puk-gu
-	-	-	-	-	-	-	-	-	Susŏng-gu
-	-	-	-	-	-	-	-	-	Talsŏ-gu
-	1	-	-	-	-	-	-	-	Talsŏng-gun
-	-	-	-	-	-	-	-	-	<b>Inch'ŏn-kwangyŏkshi</b>
-	-	-	-	-	-	-	-	-	Chung-gu
-	-	-	-	-	-	-	-	-	Namdong-gu
-	-	-	-	-	-	-	-	-	Sŏ-gu
-	-	-	-	-	-	-	-	-	Kanghwa-gun
-	-	-	-	-	-	-	-	-	Ongjin-gun
-	-	-	-	-	-	-	-	-	<b>Kwangju-kwangyŏkshi</b>
-	-	-	-	-	-	-	-	-	Tong-gu
-	-	-	-	-	-	-	-	-	Sŏ-gu
-	-	-	-	-	-	-	-	-	Nam-gu
-	-	-	-	-	-	-	-	-	Puk-gu
-	-	-	-	-	-	-	-	-	Kwangsang-gu
-	-	-	-	-	-	-	-	-	<b>Taejŏn-kwangyŏkshi</b>
-	-	-	-	-	-	-	-	-	Tong-gu
-	-	-	-	-	-	-	-	-	Chung-gu
-	-	-	-	-	-	-	-	-	Sŏ-gu
-	-	-	-	-	-	-	-	-	Yusŏng-gu
-	-	-	-	-	-	-	-	-	Taedŏk-gu

Note : ( ) Shows Lake Som-jin whose right of facilities administration is in the Ministry of Construction and Transportation and it is included according to be registered as farmland improvement facilities.

## 8. 저수지유효저수량 Number of Reservoirs

유효저수량 : 천m<sup>3</sup>

시 군 별	유효 저수량 Effective Storage Capacity	계 Total	100 미 만 Less Than 100	100 500	501 1,000	1,001 2,000	2,001 3,000	3,001 4,000	4,001 5,000
<b>울산광역시</b>	<b>19,220.76</b>	<b>375</b>	<b>348</b>	<b>20</b>	<b>3</b>	<b>2</b>	<b>2</b>	-	-
중구	1,245.40	9	8	-	-	1	-	-	-
남구	103.30	7	7	-	-	-	-	-	-
동구	20.70	3	3	-	-	-	-	-	-
북구	3,082.87	39	37	1	-	-	1	-	-
울주군	14,768.49	317	293	19	3	1	1	-	-
<b>경기도</b>	<b>245,525.01</b>	<b>434</b>	<b>318</b>	<b>60</b>	<b>23</b>	<b>20</b>	<b>2</b>	<b>4</b>	<b>1</b>
수원시	6,149.29	10	5	2	-	3	-	-	-
성남시	2,537.40	7	4	1	1	1	-	-	-
의정부시	24.10	1	1	-	-	-	-	-	-
광명시	47.80	2	2	-	-	-	-	-	-
평택시	83,632.40	26	24	1	-	-	-	-	-
안산시	344.00	4	3	1	-	-	-	-	-
파천시	1,167.80	3	2	-	-	1	-	-	-
구리시	29.30	3	3	-	-	-	-	-	-
남양주시	3,834.30	18	16	1	-	-	-	1	-
오산시	557.00	7	6	1	-	-	-	-	-
시흥시	3,562.00	8	1	6	-	1	-	-	-
군포시	36.73	1	1	-	-	-	-	-	-
의왕시	1,584.00	2	1	-	-	1	-	-	-
하남시	38.21	2	2	-	-	-	-	-	-
용인시	33,588.90	63	52	6	-	3	-	-	-
파주시	7,641.80	9	2	2	4	-	-	1	-
이천시	3,251.10	24	17	5	2	-	-	-	-
양주군	5,043.30	17	11	2	2	2	-	-	-
여주군	1,428.80	17	14	2	1	-	-	-	-
화성군	33,914.00	57	44	4	4	2	1	-	1
광주군	1,839.60	9	5	2	2	-	-	-	-
연천군	1,644.60	2	1	-	-	1	-	-	-
포천군	9,452.22	38	25	6	3	3	1	-	-
가평군	352.00	2	1	1	-	-	-	-	-
양평군	2,682.00	27	20	6	1	-	-	-	-
안성군	40,843.90	68	48	11	3	2	-	2	-
김포군	298.46	7	7	-	-	-	-	-	-
<b>강원도</b>	<b>91,060.89</b>	<b>341</b>	<b>270</b>	<b>31</b>	<b>16</b>	<b>15</b>	<b>6</b>	-	<b>1</b>
춘천시	4,983.84	28	18	8	1	1	-	-	-
원주시	7,674.69	110	100	3	5	2	-	-	-
강릉시	25,029.80	14	5	-	2	4	2	-	-
동해시	11.10	1	1	-	-	-	-	-	-





## 8. 저 수 지 유효 저 수 량 Number of Reservoirs

유효저수량 : 천m<sup>3</sup>

시 군 별	유효 저 수 량 Effective Storage Capacity	계 Total	100 미 만 Less Than 100	100 500	501 1,000	1,001 2,000	2,001 3,000	3,001 4,000	4,001 5,000
속 초 시	93.27	5	5	-	-	-	-	-	-
삼 척 시	1,673.13	6	2	3	1	-	-	-	-
홍 천 군	8,719.98	43	32	5	3	2	1	-	-
형 성 군	5,352.10	55	43	8	3	1	-	-	-
영 월 군	55.06	6	6	-	-	-	-	-	-
평 창 군	255.00	5	4	1	-	-	-	-	-
정 선 군	108.90	4	4	-	-	-	-	-	-
철 원 군	27,318.46	18	11	1	1	2	1	-	1
화 천 군	75.24	6	6	-	-	-	-	-	-
양 구 군	1,330.12	12	10	1	-	1	-	-	-
인 계 군	31.60	4	4	-	-	-	-	-	-
고 성 군	6,534.00	13	10	-	-	1	2	-	-
양 양 군	1,814.60	11	9	1	-	1	-	-	-
<b>총 청 북 도</b>	<b>160,310.61</b>	<b>843</b>	<b>724</b>	<b>54</b>	<b>42</b>	<b>9</b>	<b>3</b>	<b>4</b>	<b>2</b>
청 주 시	1,224.70	40	38	1	1	-	-	-	-
충 주 시	16,393.81	82	71	2	6	-	1	1	1
제 천 시	4,557.76	54	45	6	2	1	-	-	-
청 원 군	6,781.80	168	159	4	5	-	-	-	-
보 은 군	18,302.07	67	57	2	5	-	1	-	1
옥 천 군	13,382.60	93	79	9	2	2	-	1	-
영 동 군	7,034.54	79	66	7	6	-	-	-	-
진 천 군	39,971.96	54	45	5	-	2	-	-	-
괴 산 군	14,392.50	100	80	7	9	4	-	-	-
음 성 군	38,136.60	91	69	11	6	-	1	2	-
단 양 군	132.27	15	15	-	-	-	-	-	-
<b>총 청 남 도</b>	<b>467,974.85</b>	<b>972</b>	<b>784</b>	<b>97</b>	<b>32</b>	<b>33</b>	<b>4</b>	<b>8</b>	<b>2</b>
천 안 시	11,182.27	79	64	5	7	3	-	-	-
공 주 시	14,437.53	92	80	4	2	5	-	1	-
보 령 시	30,091.63	104	85	13	3	2	-	-	-
아 산 시	27,754.49	53	33	8	4	4	-	2	1
서 산 시	99,989.00	55	33	10	1	4	1	3	-
논 산 시	35,034.81	87	80	5	1	-	-	-	-
금 산 군	4,372.47	90	81	7	2	-	-	-	-
연 기 군	4,805.70	30	28	1	-	-	-	-	1



## 8. 저수지 유효저수량 Number of Reservoirs

유효저수량 : 천m<sup>3</sup>

시 군 별	유효저수량 Effective Storage Capacity	계 Total	100미만 Less Than 100	100 500	501 1,000	1,001 2,000	2,001 3,000	3,001 4,000	4,001 5,000
부여군	18,007.30	110	103	2	1	-	1	2	-
서천군	25,951.71	20	12	2	1	2	1	-	-
청양군	7,432.79	83	73	7	1	1	1	-	-
홍성군	9,394.27	44	33	5	1	5	-	-	-
예산군	55,643.60	30	16	7	2	4	-	-	-
태안군	8,316.98	46	26	16	3	1	-	-	-
당진군	115,560.30	49	37	5	3	2	-	-	-
<b>전라북도</b>	<b>474,166.58</b>	<b>2,303</b>	<b>2,082</b>	<b>140</b>	<b>32</b>	<b>18</b>	<b>10</b>	<b>4</b>	<b>4</b>
전주시	4,621.58	78	74	1	1	2	-	-	-
군산시	40,042.93	105	92	7	-	1	2	1	-
익산시	8,643.80	150	138	7	4	1	-	-	-
정읍시	27,924.36	224	210	5	1	3	2	1	2
남원시	12,334.11	297	278	14	3	1	1	-	-
김제시	18,381.00	129	122	2	1	1	-	1	1
완주군	111,872.25	196	173	10	2	2	-	-	-
진안군	7,572.10	139	114	22	3	-	-	-	-
무주군	4,277.75	73	66	5	1	1	-	-	-
장수군	50,948.21	64	69	8	2	1	1	-	-
임실군	111,959.33	201	185	13	1	-	-	-	1
순창군	11,299.15	173	154	18	4	2	-	-	-
고창군	35,872.01	352	318	19	8	2	4	-	-
부안군	28,618.00	97	84	9	1	1	-	1	-
<b>전라남도</b>	<b>868,231.15</b>	<b>3,217</b>	<b>2,718</b>	<b>342</b>	<b>86</b>	<b>40</b>	<b>16</b>	<b>2</b>	<b>2</b>
목포시	337.50	18	18	-	-	-	-	-	-
순천시	9,993.11	70	51	12	6	-	1	-	-
나주시	106,567.10	234	196	28	8	-	-	1	-
여천시	1,285.64	22	19	3	-	-	-	-	-
광양시	7,208.30	41	34	6	-	-	-	-	1
담양군	89,179.96	116	94	17	2	1	-	-	-
곡성군	7,883.24	121	102	18	-	-	1	-	-
구례군	11,650.70	55	39	11	-	5	-	-	-



## 8. 저 수 지 유효 저 수 량

### Number of Reservoirs

유효저수량 : 천m<sup>3</sup>

시 군 별	유효 저 수 량 Effective Storage Capacity	계 Total	100	100	501	1,001	2,001	3,001	4,001
			미 만 Less Than 100	500	1,000	2,000	3,000	4,000	5,000
여 천 군	4,929.78	51	42	4	5	-	-	-	-
고 흥 군	35,580.05	272	218	39	9	4	1	-	-
보 성 군	24,286.56	123	104	9	2	4	3	-	1
화 순 군	16,769.45	151	132	11	1	6	1	-	-
장 흥 군	19,867.00	120	92	13	11	2	2	-	-
강 진 군	23,941.16	131	103	13	9	3	3	-	-
해 남 군	31,046.64	368	326	28	9	2	3	-	-
영 암 군	297,274.62	242	204	23	7	4	1	-	-
무 안 군	10,574.12	185	162	19	2	2	-	-	-
함 평 군	14,627.60	157	139	14	2	1	-	-	-
영 광 군	24,527.62	197	168	23	2	3	-	-	-
장 성 군	101,634.66	124	99	18	5	-	-	-	-
완 도 군	2,984.93	47	41	6	-	-	-	-	-
진 도 군	17,569.43	132	108	15	5	3	-	1	-
신 안 군	8,511.98	240	227	12	1	-	-	-	-
<b>경 상 북 도</b>	<b>367,945.36</b>	<b>5,651</b>	<b>5,300</b>	<b>229</b>	<b>59</b>	<b>39</b>	<b>8</b>	<b>3</b>	<b>5</b>
포 향 시	30,706.34	310	278	17	10	3	-	-	1
경 주 시	53,589.84	457	412	27	9	5	-	1	1
김 천 시	9,664.92	267	258	5	2	1	-	-	1
안 동 시	7,995.95	182	166	14	1	-	1	-	-
구 미 시	19,463.52	226	207	11	2	4	1	1	-
영 주 시	6,886.45	64	62	-	-	-	1	-	1
영 천 시	30,966.54	1,040	996	32	7	4	1	-	-
상 주 시	24,317.43	240	224	6	3	4	1	-	-
문 경 시	30,858.26	45	40	1	2	1	-	-	-
경 산 시	24,751.45	320	287	27	-	3	2	-	1
군 위 군	7,114.04	382	369	12	1	-	-	-	-
의 성 군	22,529.18	693	671	15	3	3	-	1	-
청 송 군	8,118.35	184	170	10	3	1	-	-	-
영 양 군	3,341.58	96	92	3	-	1	-	-	-
영 덕 군	11,104.37	125	112	10	1	1	-	-	-
청 도 군	11,751.55	284	266	13	4	1	-	-	-



## 8. 저 수 지 유효 저 수 량

### Number of Reservoirs

유효저수량 : 천m<sup>3</sup>

시 군 별	유효 저 수 량 Effective Storage Capacity	계 Total	100	100	501	1,001	2,001	3,001	4,001
			미 만 Less Than 100	500	1,000	2,000	3,000	4,000	5,000
고령군	6,042.38	173	167	3	2	1	-	-	-
성주군	34,982.17	190	181	5	1	1	1	-	-
칠곡군	15,369.90	191	174	8	5	4	-	-	-
예천군	4,249.84	122	116	4	2	-	-	-	-
봉화군	2,005.96	41	37	3	1	-	-	-	-
울진군	2,135.34	19	15	3	-	1	-	-	-
<b>경 상 남 도</b>	<b>206,549.83</b>	<b>3,310</b>	<b>3,068</b>	<b>165</b>	<b>41</b>	<b>20</b>	<b>11</b>	<b>1</b>	<b>1</b>
창원시	9,277.34	67	60	3	1	2	-	-	-
마산시	3,195.55	85	77	7	1	-	-	-	-
진주시	17,390.81	270	233	28	8	1	-	-	-
진해시	416.99	33	33	-	-	-	-	-	-
통영시	1,816.40	50	47	3	-	-	-	-	-
사천시	13,378.89	153	138	9	2	2	1	1	-
김해시	3,661.69	166	162	3	-	1	-	-	-
밀양시	16,623.15	211	185	18	4	3	1	-	-
거제시	3,605.56	102	94	7	-	1	-	-	-
양산시	2,140.56	61	57	4	-	-	-	-	-
의령군	10,701.52	167	153	9	3	1	1	-	-
함안군	6,932.32	201	191	6	4	-	-	-	-
창녕군	13,995.63	231	213	13	1	2	2	-	-
고성군	21,538.81	218	194	13	6	3	1	-	1
남해군	10,287.15	175	162	7	4	1	1	-	-
하동군	39,738.58	166	153	7	2	2	1	-	-
산청군	3,918.46	242	233	8	1	-	-	-	-
함양군	6,454.65	194	186	6	1	-	1	-	-
거창군	10,932.47	186	178	4	2	-	1	-	-
함천군	10,543.10	332	319	10	1	1	1	-	-
<b>제 주 도</b>	<b>359.30</b>	<b>4</b>	<b>2</b>	<b>2</b>	<b>-</b>	<b>-</b>	<b>-</b>	<b>-</b>	<b>-</b>
북제주군	359.30	4	2	2	-	-	-	-	-





## 9. 저 수 지 제 당

Status of Reservoirs by Dam

유효저수량 : 천m<sup>3</sup>

유효저수량	제 당					
	계 Total		10 m 미 만 Less Than 10m		20 m 미 만 Less Than 20m	
	개 소 수 No. of	유효저수량 Effective Storage Capacity	개 소 수 No. of	유효저수량 Effective Storage Capacity	개 소 수 No. of	유효저수량 Effective Storage Capacity
1 9 9 2	18,281	2,347,669.5	15,512	475,712.0	2,417	981,521.5
1 9 9 3	18,229	2,419,453.5	15,443	474,925.3	2,422	984,454.8
1 9 9 4	18,179	2,429,377.5	15,374	473,113.9	2,430	986,168.0
1 9 9 5	18,161	2,491,813.9	15,344	478,453.1	2,434	998,653.8
1 9 9 6	18,095	2,578,632.9	15,264	474,884.7	2,436	1,082,379.9
<b>1 9 9 7</b>	<b>18,034</b>	<b>2,967,443.3</b>	<b>15,162</b>	<b>462,590.4</b>	<b>2,435</b>	<b>1,003,499.5</b>
100 미만	16,130	255,052.4	14,646	201,025.4	1,430	51,734.1
100~ 500	1,182	267,337.7	398	79,594.8	663	153,586.9
501~ 1,000	345	241,038.5	66	44,919.5	179	126,537.0
1,001~ 2,000	203	286,100.2	34	47,904.0	91	125,295.2
2,001~ 3,000	65	154,582.4	9	21,002.8	25	59,405.6
3,001~ 5,000	48	182,802.2	4	14,277.0	28	105,692.2
5,001~ 7,000	14	82,852.4	2	11,998.0	4	23,481.0
7,001~ 10,000	8	70,316.0	1	9,946.0	3	25,445.0
10,001~ 15,000	11	132,976.8	1	12,993.0	5	61,056.8
15,001~ 20,000	5	82,035.8	1	18,930.0	3	47,905.8
20,001~ 30,000	8	194,430.0	-	-	-	-
30,001~ 40,000	2	62,944.0	-	-	1	31,611.0
40,001~ 50,000	3	141,750.0	-	-	1	46,070.0
50,001~ 60,000	1	54,646.0	-	-	-	-
60,001~ 70,000	2	127,587.0	-	-	1	62,787.0
70,001 이상	7	630,992.0	-	-	1	82,892.0
<b>부 산 광 역 시</b>	<b>140</b>	<b>4,505.1</b>	<b>122</b>	<b>886.2</b>	<b>17</b>	<b>3,368.9</b>
100 미만	132	1,146.8	122	886.2	10	260.6
100~ 500	4	1,042.8	-	-	3	792.8
501~ 1,000	4	2,315.5	-	-	4	2,315.5
1,001~ 2,000	-	-	-	-	-	-
2,001~ 3,000	-	-	-	-	-	-
3,001~ 5,000	-	-	-	-	-	-
5,001~ 7,000	-	-	-	-	-	-
7,001~ 10,000	-	-	-	-	-	-
10,001~ 15,000	-	-	-	-	-	-
15,001~ 20,000	-	-	-	-	-	-
20,001~ 30,000	-	-	-	-	-	-
30,001~ 40,000	-	-	-	-	-	-
40,001~ 50,000	-	-	-	-	-	-
50,001~ 60,000	-	-	-	-	-	-
60,001~ 70,000	-	-	-	-	-	-
70,001 이상	-	-	-	-	-	-



## 9. 저 수 지 제 당

## Status of Reservoirs by Dam

유효저수량 : 천m<sup>3</sup>

유효저수량	제 당					
	계 Total		10 m 미 만 Less Than 10m		20 m 미 만 Less Than 20m	
	개 소 수 No. of	유효저수량 Effective Storage Capacity	개 소 수 No. of	유효저수량 Effective Storage Capacity	개 소 수 No. of	유효저수량 Effective Storage Capacity
<b>대 구 광 역 시</b>	<b>232</b>	<b>25,375.5</b>	<b>210</b>	<b>6,790.3</b>	<b>15</b>	<b>2,623.5</b>
100 미만	215	4,347.8	201	3,792.3	13	490.5
100~ 500	9	2,002.7	7	1,661.0	1	106.0
501~ 1,000	3	1,844.0	2	1,337.0	-	-
1,001~ 2,000	2	2,430.0	-	-	-	-
2,001~ 3,000	1	2,027.0	-	-	1	2,027.0
3,001~ 5,000	1	3,797.0	-	-	-	-
5,001~ 7,000	-	-	-	-	-	-
7,001~10,000	1	8,927.0	-	-	-	-
10,001~15,000	-	-	-	-	-	-
15,001~20,000	-	-	-	-	-	-
20,001~30,000	-	-	-	-	-	-
30,001~40,000	-	-	-	-	-	-
40,001~50,000	-	-	-	-	-	-
50,001~60,000	-	-	-	-	-	-
60,001~70,000	-	-	-	-	-	-
70,001 이상	-	-	-	-	-	-
<b>인 천 광 역 시</b>	<b>37</b>	<b>22,050.4</b>	<b>27</b>	<b>9,628.2</b>	<b>8</b>	<b>8,083.2</b>
100 . 미만	17	598.7	16	522.7	-	-
100~ 500	11	2,610.7	7	1,482.5	4	1,128.2
501~ 1,000	1	530.0	-	-	1	530.0
1,001~ 2,000	4	5,599.0	3	4,467.0	1	1,132.0
2,001~ 3,000	2	5,293.0	-	-	2	5,293.0
3,001~ 5,000	2	7,419.0	1	3,156.0	-	-
5,001~ 7,000	-	-	-	-	-	-
7,001~10,000	-	-	-	-	-	-
10,001~15,000	-	-	-	-	-	-
15,001~20,000	-	-	-	-	-	-
20,001~30,000	-	-	-	-	-	-
30,001~40,000	-	-	-	-	-	-
40,001~50,000	-	-	-	-	-	-
50,001~60,000	-	-	-	-	-	-
60,001~70,000	-	-	-	-	-	-
70,001 이상	-	-	-	-	-	-







## 9. 저 수 지 제 당

### Status of Reservoirs by Dam

유효저수량 : 천m<sup>3</sup>

유효저수량	제 당					
	계 Total		10 m 미 만 Less Than 10m		20 m 미 만 Less Than 20m	
	개 소 수 No. of	유효저수량 Effective Storage Capacity	개 소 수 No. of	유효저수량 Effective Storage Capacity	개 소 수 No. of	유효저수량 Effective Storage Capacity
<b>울 산 광 역 시</b>	<b>375</b>	<b>19,220.8</b>	<b>285</b>	<b>4,088.0</b>	<b>79</b>	<b>7,799.3</b>
100 미만	348	5,804.7	282	3,745.9	65	1,978.8
100~ 500	20	5,069.6	3	342.1	11	2,625.5
501~ 1,000	3	1,700.0	—	—	2	1,166.0
1,001~ 2,000	2	2,207.5	—	—	—	—
2,001~ 3,000	2	4,439.0	—	—	1	2,029.0
3,001~ 5,000	—	—	—	—	—	—
5,001~ 7,000	—	—	—	—	—	—
7,001~10,000	—	—	—	—	—	—
10,001~15,000	—	—	—	—	—	—
15,001~20,000	—	—	—	—	—	—
20,001~30,000	—	—	—	—	—	—
30,001~40,000	—	—	—	—	—	—
40,001~50,000	—	—	—	—	—	—
50,001~60,000	—	—	—	—	—	—
60,001~70,000	—	—	—	—	—	—
70,001 이상	—	—	—	—	—	—
<b>경 기 도</b>	<b>434</b>	<b>245,525.0</b>	<b>300</b>	<b>18,579.5</b>	<b>110</b>	<b>169,744.6</b>
100 미만	318	6,473.1	269	4,346.6	48	2,102.0
100~ 500	60	14,365.2	20	4,516.5	33	7,982.3
501~ 1,000	23	17,081.0	8	5,634.0	11	8,304.0
1,001~ 2,000	20	28,090.7	3	4,082.4	11	15,979.3
2,001~ 3,000	2	4,525.0	—	—	1	2,247.0
3,001~ 5,000	5	18,101.0	—	—	2	7,198.0
5,001~ 7,000	—	—	—	—	—	—
7,001~10,000	—	—	—	—	—	—
10,001~15,000	2	21,240.0	—	—	1	10,690.0
15,001~20,000	2	32,350.0	—	—	2	32,350.0
20,001~30,000	1	20,407.0	—	—	—	—
30,001~40,000	—	—	—	—	—	—
40,001~50,000	—	—	—	—	—	—
50,001~60,000	—	—	—	—	—	—
60,001~70,000	—	—	—	—	—	—
70,001 이상	1	82,892.0	—	—	1	82,892.0





## 9. 저 수 지 제 당

### Status of Reservoirs by Dam

유효저수량 : 천m<sup>3</sup>

유효저수량	계 당					
	계 Total		10 m 미 만 Less Than 10m		20 m 미 만 Less Than 20m	
	개 소 수 No. of	유효저수량 Effective Storage Capacity	개 소 수 No. of	유효저수량 Effective Storage Capacity	개 소 수 No. of	유효저수량 Effective Storage Capacity
<b>강 원 도</b>	<b>341</b>	<b>91,060.9</b>	<b>258</b>	<b>6,746.8</b>	<b>59</b>	<b>44,494.5</b>
100 미만	270	3,170.5	251	2,367.0	19	803.5
100~ 500	31	7,532.6	5	925.8	20	5,085.2
501~ 1,000	16	11,681.0	1	891.0	10	7,529.0
1,001~ 2,000	15	20,337.0	—	—	7	1,080.0
2,001~ 3,000	6	14,201.0	1	2,563.0	1	2,176.0
3,001~ 5,000	1	4,237.0	—	—	1	4,237.0
5,001~ 7,000	—	—	—	—	—	—
7,001~10,000	—	—	—	—	—	—
10,001~15,000	1	14,346.0	—	—	—	—
15,001~20,000	1	15,555.8	—	—	1	15,555.8
20,001~30,000	—	—	—	—	—	—
30,001~40,000	—	—	—	—	—	—
40,001~50,000	—	—	—	—	—	—
50,001~60,000	—	—	—	—	—	—
60,001~70,000	—	—	—	—	—	—
70,001 이상	—	—	—	—	—	—
<b>충 청 북 도</b>	<b>843</b>	<b>160,310.6</b>	<b>661</b>	<b>8,720.9</b>	<b>140</b>	<b>61,509.0</b>
100 미만	724	8,647.0	654	6,341.0	61	2,050.9
100~ 500	54	14,456.4	5	924.9	45	12,452.0
501~ 1,000	42	31,376.3	2	1,455.0	26	19,455.3
1,001~ 2,000	9	13,182.2	—	—	5	7,204.0
2,001~ 3,000	3	7,113.0	—	—	1	2,052.0
3,001~ 5,000	6	23,222.0	—	—	1	4,423.0
5,001~ 7,000	1	6,333.0	—	—	—	—
7,001~10,000	1	8,335.0	—	—	—	—
10,001~15,000	2	26,141.8	—	—	1	13,871.8
15,001~20,000	—	—	—	—	—	—
20,001~30,000	1	21,504.0	—	—	—	—
30,001~40,000	—	—	—	—	—	—
40,001~50,000	—	—	—	—	—	—
50,001~60,000	—	—	—	—	—	—
60,001~70,000	—	—	—	—	—	—
70,001 이상	—	—	—	—	—	—



## 9. 저 수 지 제 당

### Status of Reservoirs by Dam

유효저수량 : 천m<sup>3</sup>

유효저수량	제 당					
	계 Total		10 m 미 만 Less Than 10m		20 m 미 만 Less Than 20m	
	개 소 수 No. of	유효저수량 Effective Storage Capacity	개 소 수 No. of	유효저수량 Effective Storage Capacity	개 소 수 No. of	유효저수량 Effective Storage Capacity
<b>충 청 남 도</b>	<b>972</b>	<b>467,974.9</b>	<b>770</b>	<b>38,307.1</b>	<b>168</b>	<b>260,752.8</b>
100 미만	784	11,935.6	702	9,023.1	78	2,809.6
100~ 500	97	22,944.1	49	10,417.0	40	10,249.3
501~ 1,000	32	23,354.7	11	8,142.0	13	9,298.0
1,001~ 2,000	33	46,202.5	8	10,725.0	18	26,010.0
2,001~ 3,000	4	9,705.0	—	—	3	7,545.0
3,001~ 5,000	10	35,144.0	—	—	9	31,554.0
5,001~ 7,000	2	13,003.0	—	—	2	13,003.0
7,001~10,000	2	15,828.0	—	—	1	7,999.0
10,001~15,000	1	11,817.0	—	—	1	11,817.0
15,001~20,000	—	—	—	—	—	—
20,001~30,000	2	41,893.0	—	—	—	—
30,001~40,000	1	31,611.0	—	—	1	31,611.0
40,001~50,000	3	141,750.0	—	—	1	46,070.0
50,001~60,000	—	—	—	—	—	—
60,001~70,000	1	62,787.0	—	—	1	62,787.0
70,001 이상	—	—	—	—	—	—
<b>전 라 북 도</b>	<b>2,303</b>	<b>474,166.8</b>	<b>1,976</b>	<b>106,980.9</b>	<b>281</b>	<b>100,077.6</b>
100 미만	2,082	32,476.0	1,915	25,921.1	162	6,190.1
100~ 500	140	30,719.7	41	8,516.9	85	18,996.6
501~ 1,000	32	22,138.9	8	5,498.0	14	9,698.9
1,001~ 2,000	18	25,734.0	4	5,970.0	9	12,921.0
2,001~ 3,000	10	24,301.0	2	5,085.0	5	12,360.0
3,001~ 5,000	8	30,977.0	2	7,255.0	4	15,233.0
5,001~ 7,000	3	18,707.0	1	6,866.0	—	—
7,001~10,000	1	9,946.0	1	9,946.0	—	—
10,001~15,000	4	48,912.0	1	12,993.0	2	24,678.0
15,001~20,000	1	18,930.0	1	18,930.0	—	—
20,001~30,000	1	25,346.0	—	—	—	—
30,001~40,000	1	31,333.0	—	—	—	—
40,001~50,000	—	—	—	—	—	—
50,001~60,000	1	54,646.0	—	—	—	—
60,001~70,000	—	—	—	—	—	—
70,001 이상	1	100,000.0	—	—	—	—

# 높이 별 유효저수량 (계속)

## Height and Effective Storage Capacity (Cont'd)

Effective Storage Capacity : 1,000 m<sup>3</sup>

높이 Height of Dam								Effective Storage Capacity
30 m 미 만 Less Than 30m		40 m 미 만 Less Than 40m		50 m 미 만 Less Than 50m		50 m 이상 Over 50m		
개 소 수 No. of	유효저수량 Effective Storage Capacity	개 소 수 No. of	유효저수량 Effective Storage Capacity	개 소 수 No. of	유효저수량 Effective Storage Capacity	개 소 수 No. of	유효저수량 Effective Storage Capacity	
<b>26</b>	<b>111,600.2</b>	<b>8</b>	<b>57,314.7</b>	-	-	-	-	<b>Ch'ungch'ongnam-do</b>
3	73.0	1	30.0	-	-	-	-	Less Than 100
5	1,368.1	3	909.7	-	-	-	-	100~ 500
7	4,919.7	1	995.0	-	-	-	-	501~ 1,000
6	8,376.5	1	1,091.0	-	-	-	-	1,001~ 2,000
1	2,160.0	-	-	-	-	-	-	2,001~ 3,000
1	3,590.0	-	-	-	-	-	-	3,001~ 5,000
-	-	-	-	-	-	-	-	5,001~ 7,000
-	-	1	7,829.0	-	-	-	-	7,001~10,000
-	-	-	-	-	-	-	-	10,001~15,000
-	-	-	-	-	-	-	-	15,001~20,000
2	41,893.0	-	-	-	-	-	-	20,001~30,000
-	-	-	-	-	-	-	-	30,001~40,000
1	49,220.0	1	46,460.0	-	-	-	-	40,001~50,000
-	-	-	-	-	-	-	-	50,001~60,000
-	-	-	-	-	-	-	-	60,001~70,000
-	-	-	-	-	-	-	-	Over 70,001
<b>33</b>	<b>45,188.1</b>	<b>6</b>	<b>21,012.0</b>	<b>3</b>	<b>9,058.0</b>	<b>4</b>	<b>191,850.0</b>	<b>Ch'ollabuk-do</b>
5	364.8	-	-	-	-	-	-	Less Than 100
14	3,206.3	-	-	-	-	-	-	100~ 500
8	5,247.0	1	778.0	1	917.0	-	-	501~ 1,000
3	4,236.0	2	2,607.0	-	-	-	-	1,001~ 2,000
1	2,558.0	1	2,127.0	1	2,171.0	-	-	2,001~ 3,000
1	4,230.0	1	4,259.0	-	-	-	-	3,001~ 5,000
-	-	-	-	1	5,970.0	1	5,871.0	5,001~ 7,000
-	-	-	-	-	-	-	-	7,001~10,000
-	-	1	11,241.0	-	-	-	-	10,001~15,000
-	-	-	-	-	-	-	-	15,001~20,000
1	25,346.0	-	-	-	-	-	-	20,001~30,000
-	-	-	-	-	-	1	31,333.0	30,001~40,000
-	-	-	-	-	-	-	-	40,001~50,000
-	-	-	-	-	-	1	54,646.0	50,001~60,000
-	-	-	-	-	-	-	-	60,001~70,000
-	-	-	-	-	-	1	100,000.0	Over 70,001

## 9. 저 수 지 제 당

### Status of Reservoirs by Dam

유효저수량 : 천m<sup>3</sup>

유효저수량	계 당					
	계 Total		10 m 미 만 Less Than 10m		20 m 미 만 Less Than 20m	
	개 소 수 No. of	유효저수량 Effective Storage Capacity	개 소 수 No. of	유효저수량 Effective Storage Capacity	개 소 수 No. of	유효저수량 Effective Storage Capacity
<b>전 라 남 도</b>	<b>3,217</b>	<b>868,231.2</b>	<b>2,618</b>	<b>121,981.5</b>	<b>522</b>	<b>147,477.2</b>
100 미만	2,718	64,470.8	2,446	52,385.2	264	11,181.0
100~ 500	342	74,400.9	134	26,727.3	188	41,084.2
501~ 1,000	86	58,568.5	23	15,033.6	47	32,455.0
1,001~ 2,000	40	58,555.8	11	16,175.4	12	15,629.4
2,001~ 3,000	16	38,568.8	3	7,194.0	5	11,746.6
3,001~ 5,000	4	16,492.0	1	3,866.0	3	12,626.0
5,001~ 7,000	2	11,628.4	-	-	1	5,309.0
7,001~10,000	2	17,446.0	-	-	2	17,446.0
10,001~15,000	-	-	-	-	-	-
15,001~20,000	1	15,200.0	-	-	-	-
20,001~30,000	-	-	-	-	-	-
30,001~40,000	-	-	-	-	-	-
40,001~50,000	-	-	-	-	-	-
50,001~60,000	-	-	-	-	-	-
60,001~70,000	1	64,800.0	-	-	-	-
70,001 이상	5	448,100.0	-	-	-	-
<b>경 상 북 도</b>	<b>5,651</b>	<b>367,945.4</b>	<b>5,012</b>	<b>81,694.2</b>	<b>553</b>	<b>129,925.5</b>
100 미만	5,300	70,957.7	4,916	57,214.4	367	13,096.2
100~ 500	229	50,752.3	85	16,298.0	120	27,790.7
501~ 1,000	59	41,188.2	9	5,721.9	32	22,758.2
1,001~ 2,000	39	55,940.4	2	2,460.0	24	32,783.3
2,001~ 3,000	8	18,145.8	-	-	4	8,989.0
3,001~ 5,000	8	32,331.0	-	-	5	19,339.0
5,001~ 7,000	4	22,926.0	-	-	1	5,169.0
7,001~10,000	1	9,834.0	-	-	-	-
10,001~15,000	1	10,520.0	-	-	-	-
15,001~20,000	-	-	-	-	-	-
20,001~30,000	2	55,350.0	-	-	-	-
30,001~40,000	-	-	-	-	-	-
40,001~50,000	-	-	-	-	-	-
50,001~60,000	-	-	-	-	-	-
60,001~70,000	-	-	-	-	-	-
70,001 이상	-	-	-	-	-	-



## 9. 저 수 지 제 당

### Status of Reservoirs by Dam

유효저수량 : 천m<sup>3</sup>

유효저수량	제 당					
	계 Total		10 m 미 만 Less Than 10m		20 m 미 만 Less Than 20m	
	개 소 수 No. of	유효저수량 Effective Storage Capacity	개 소 수 No. of	유효저수량 Effective Storage Capacity	개 소 수 No. of	유효저수량 Effective Storage Capacity
<b>경 상 남 도</b>	<b>3,310</b>	<b>206,549.6</b>	<b>2,766</b>	<b>51,058.8</b>	<b>462</b>	<b>61,191.0</b>
100 미만	3,068	40,823.0	2,728	30,061.5	333	10,388.5
100 ~ 500	165	37,887.0	30	5,658.3	105	23,864.9
501 ~ 1,000	41	26,739.4	2	1,207.0	17	11,453.1
1,001 ~ 2,000	20	26,636.1	2	2,839.2	4	4,528.2
2,001 ~ 3,000	11	26,263.8	3	6,160.8	1	2,941.0
3,001 ~ 5,000	2	8,015.3	-	-	2	8,015.3
5,001 ~ 7,000	2	10,255.0	1	5,132.0	-	-
7,001 ~ 10,000	-	-	-	-	-	-
10,001 ~ 15,000	-	-	-	-	-	-
15,001 ~ 20,000	-	-	-	-	-	-
20,001 ~ 30,000	1	29,930.0	-	-	-	-
30,001 ~ 40,000	-	-	-	-	-	-
40,001 ~ 50,000	-	-	-	-	-	-
50,001 ~ 60,000	-	-	-	-	-	-
60,001 ~ 70,000	-	-	-	-	-	-
70,001 이상	-	-	-	-	-	-
<b>제 주 도</b>	<b>4</b>	<b>359.3</b>	<b>4</b>	<b>359.3</b>	-	-
100 미만	2	56.3	2	56.3	-	-
100 ~ 500	2	303.0	2	303.0	-	-
501 ~ 1,000	-	-	-	-	-	-
1,001 ~ 2,000	-	-	-	-	-	-
2,001 ~ 3,000	-	-	-	-	-	-
3,001 ~ 5,000	-	-	-	-	-	-
5,001 ~ 7,000	-	-	-	-	-	-
7,001 ~ 10,000	-	-	-	-	-	-
10,001 ~ 15,000	-	-	-	-	-	-
15,001 ~ 20,000	-	-	-	-	-	-
20,001 ~ 30,000	-	-	-	-	-	-
30,001 ~ 40,000	-	-	-	-	-	-
40,001 ~ 50,000	-	-	-	-	-	-
50,001 ~ 60,000	-	-	-	-	-	-
60,001 ~ 70,000	-	-	-	-	-	-
70,001 이상	-	-	-	-	-	-





## 10. 양 (배) 수 장 마 력 Number of Pumping and

### 가. 총괄 Summary

시 도 별 시 설 별	총마력수 Total (HP)	총개소수 Total No. of	10HP 이 하 Less Than 10HP	11 }	21 }	51 }	76 }	101 }	251 }
				20	50	75	100	250	500
1 9 9 2	733,651	5,667	640	931	2,183	542	355	511	212
1 9 9 3	767,822	5,772	658	933	2,216	550	363	519	220
1 9 9 4	788,117	5,827	655	942	2,224	556	367	525	235
1 9 9 5	873,378	5,978	664	968	2,274	573	373	536	245
1 9 9 6	900,648	6,040	666	982	2,272	586	383	544	250
<b>1 9 9 7</b>	<b>957,465</b>	<b>6,141</b>	<b>675</b>	<b>981</b>	<b>2,284</b>	<b>587</b>	<b>402</b>	<b>563</b>	<b>280</b>
양 수 장	605,566	5,621	670	975	2,249	574	378	462	153
양 배 수 장	76,001	122	2	4	10	4	10	20	23
배 수 장	275,898	398	3	2	25	9	14	81	84
<b>서 울 특 별 시</b>	<b>575</b>	<b>3</b>	<b>-</b>	<b>-</b>	<b>-</b>	<b>1</b>	<b>1</b>	<b>-</b>	<b>1</b>
양 수 장	575	3	-	-	-	1	1	-	1
양 배 수 장	-	-	-	-	-	-	-	-	-
배 수 장	-	-	-	-	-	-	-	-	-
<b>부 산 광 역 시</b>	<b>4,573</b>	<b>32</b>	<b>1</b>	<b>6</b>	<b>8</b>	<b>3</b>	<b>2</b>	<b>8</b>	<b>4</b>
양 수 장	3,273	29	1	6	8	3	1	6	4
양 배 수 장	700	2	-	-	-	-	1	-	-
배 수 장	600	1	-	-	-	-	-	-	-
<b>대 구 광 역 시</b>	<b>26,716</b>	<b>93</b>	<b>1</b>	<b>9</b>	<b>26</b>	<b>10</b>	<b>11</b>	<b>13</b>	<b>10</b>
양 수 장	11,541	76	1	9	26	10	10	9	8
양 배 수 장	6,055	5	-	-	-	-	-	1	-
배 수 장	9,120	12	-	-	-	-	1	3	2
<b>인 천 광 역 시</b>	<b>5,674</b>	<b>50</b>	<b>7</b>	<b>9</b>	<b>12</b>	<b>10</b>	<b>2</b>	<b>6</b>	<b>-</b>
양 수 장	5,634	49	7	9	11	10	2	6	-
양 배 수 장	-	-	-	-	-	-	-	-	-
배 수 장	40	1	-	-	1	-	-	-	-
<b>광 주 광 역 시</b>	<b>3,515</b>	<b>80</b>	<b>20</b>	<b>10</b>	<b>33</b>	<b>11</b>	<b>4</b>	<b>1</b>	<b>-</b>
양 수 장	3,515	80	20	10	33	11	4	1	-
양 배 수 장	-	-	-	-	-	-	-	-	-
배 수 장	-	-	-	-	-	-	-	-	-
<b>대 전 광 역 시</b>	<b>1,515</b>	<b>29</b>	<b>-</b>	<b>3</b>	<b>21</b>	<b>3</b>	<b>-</b>	<b>1</b>	<b>1</b>
양 수 장	1,515	29	-	3	21	3	-	1	1
양 배 수 장	-	-	-	-	-	-	-	-	-
배 수 장	-	-	-	-	-	-	-	-	-

주: 나), 다)는 시·군, 농조 기관별로 작성하여 총괄의 도별계와 일치하지 않는 경우가 있음.

규 모 별 개 소 수

Drainage Stations by HP

501 \$ 750	751 \$ 1,000	1,001 \$ 1,500	1,501 \$ 2,000	2,001 \$ 2,500	2,501 \$ 3,000	3,001 \$ 4,000	4,001 \$ 5,000	5,001 HP 이 상 Over 5,001 HP	Province Irrigation Facilities
103	60	64	17	18	12	7	2	10	1 9 9 2
106	62	74	19	19	13	8	2	10	1 9 9 3
113	61	75	21	17	15	10	2	9	1 9 9 4
116	66	81	22	18	18	10	3	11	1 9 9 5
120	65	83	25	20	17	13	3	11	1 9 9 6
<b>133</b>	<b>73</b>	<b>87</b>	<b>26</b>	<b>23</b>	<b>18</b>	<b>14</b>	<b>3</b>	<b>12</b>	<b>1 9 9 7</b>
59	19	33	13	12	8	6	-	10	Pumping Station
18	13	8	3	3	1	-	1	2	Pumping & Drainage Station
56	41	46	10	8	9	8	2	-	Drainage Station
-	-	-	-	-	-	-	-	-	<b>Seoul-t'ŭkpyŏlshi</b>
-	-	-	-	-	-	-	-	-	Pumping Station
-	-	-	-	-	-	-	-	-	Pumping & Drainage Station
-	-	-	-	-	-	-	-	-	Drainage Station
<b>2</b>	-	-	-	-	-	-	-	-	<b>Pusan-kwangyŏkshi</b>
-	-	-	-	-	-	-	-	-	Pumping Station
1	-	-	-	-	-	-	-	-	Pumping & Drainage Station
1	-	-	-	-	-	-	-	-	Drainage Station
<b>2</b>	<b>3</b>	<b>3</b>	<b>3</b>	<b>2</b>	-	-	-	-	<b>Taegu-kwangyŏkshi</b>
-	1	1	1	-	-	-	-	-	Pumping Station
1	1	-	-	2	-	-	-	-	Pumping & Drainage Station
1	1	2	2	-	-	-	-	-	Drainage Station
<b>3</b>	-	<b>1</b>	-	-	-	-	-	-	<b>Inch'ŏn-kwangyŏkshi</b>
3	-	1	-	-	-	-	-	-	Pumping Station
-	-	-	-	-	-	-	-	-	Pumping & Drainage Station
-	-	-	-	-	-	-	-	-	Drainage Station
-	<b>1</b>	-	-	-	-	-	-	-	<b>Kwangju-kwangyŏkshi</b>
-	1	-	-	-	-	-	-	-	Pumping Station
-	-	-	-	-	-	-	-	-	Pumping & Drainage Station
-	-	-	-	-	-	-	-	-	Drainage Station
-	-	-	-	-	-	-	-	-	<b>Taejŏn-kwangyŏkshi</b>
-	-	-	-	-	-	-	-	-	Pumping Station
-	-	-	-	-	-	-	-	-	Pumping & Drainage Station
-	-	-	-	-	-	-	-	-	Drainage Station

Note : Province's Total may be inconsistent B) and C), because It was composed by Shi and Gun or FIA



# 규 모 별 개 소 수 (계속)

## Drainage Stations by HP (Cont'd)

501 { 750	751 { 1,000	1,001 { 1,500	1,501 { 2,000	2,001 { 2,500	2,501 { 3,000	3,001 { 4,000	4,001 { 5,000	5,001 HP 이 상 Over 5,001 HP	Province  Irrigation Facilities
-	-	-	-	-	-	-	-	-	Ulsan-kwangyöksi
-	-	-	-	-	-	-	-	-	Pumping Station
-	-	-	-	-	-	-	-	-	Pumping & Drainage Station
-	-	-	-	-	-	-	-	-	Drainage Station
<b>18</b>	<b>7</b>	<b>6</b>	<b>6</b>	<b>5</b>	<b>2</b>	<b>1</b>	-	<b>3</b>	<b>Kyönggi-do</b>
17	3	6	5	5	2	1	-	2	Pumping Station
-	-	-	-	-	-	-	-	1	Pumping & Drainage Station
1	4	-	1	-	-	-	-	-	Drainage Station
<b>1</b>	<b>1</b>	<b>2</b>	<b>1</b>	-	-	-	-	-	<b>Kang-won-do</b>
1	-	1	1	-	-	-	-	-	Pumping Station
-	-	-	-	-	-	-	-	-	Pumping & Drainage Station
-	1	1	-	-	-	-	-	-	Drainage Station
<b>5</b>	<b>1</b>	<b>3</b>	-	-	<b>3</b>	-	-	-	<b>Ch'ungch'öngbuk-do</b>
3	1	2	-	-	3	-	-	-	Pumping Station
1	-	1	-	-	-	-	-	-	Pumping & Drainage Station
1	-	-	-	-	-	-	-	-	Drainage Station
<b>20</b>	<b>20</b>	<b>28</b>	<b>4</b>	<b>5</b>	<b>4</b>	<b>5</b>	-	<b>6</b>	<b>Ch'ungch'öngnam-do</b>
8	6	10	2	3	1	1	-	5	Pumping Station
-	4	1	-	-	-	-	-	1	Pumping & Drainage Station
12	10	17	2	2	3	4	-	-	Drainage Station
<b>17</b>	-	<b>4</b>	<b>2</b>	<b>2</b>	<b>1</b>	<b>1</b>	-	<b>1</b>	<b>Chöllabuk-do</b>
9	-	1	1	1	-	1	-	1	Pumping Station
4	-	-	1	-	-	-	-	-	Pumping & Drainage Station
4	-	3	-	1	1	-	-	-	Drainage Station
<b>10</b>	<b>6</b>	<b>7</b>	<b>3</b>	<b>3</b>	<b>1</b>	<b>3</b>	-	-	<b>Chöllanam-do</b>
8	2	5	1	2	1	1	-	-	Pumping Station
-	-	-	-	-	-	-	-	-	Pumping & Drainage Station
2	4	2	2	1	-	2	-	-	Drainage Station
<b>11</b>	<b>7</b>	<b>11</b>	<b>2</b>	<b>1</b>	<b>3</b>	<b>3</b>	-	<b>1</b>	<b>Kyöngsangbuk-do</b>
5	3	3	1	-	1	2	-	1	Pumping Station
-	-	-	-	-	-	-	-	-	Pumping & Drainage Station
6	4	8	1	1	2	1	-	-	Drainage Station
<b>44</b>	<b>27</b>	<b>22</b>	<b>5</b>	<b>5</b>	<b>4</b>	<b>1</b>	<b>3</b>	<b>1</b>	<b>Kyöngsangnam-do</b>
5	2	3	1	1	-	-	-	1	Pumping Station
11	8	6	2	1	1	-	1	-	Pumping & Drainage Station
28	17	13	2	3	3	1	2	-	Drainage Station
-	-	-	-	-	-	-	-	-	<b>Cheju-do</b>
-	-	-	-	-	-	-	-	-	Pumping Station
-	-	-	-	-	-	-	-	-	Pumping & Drainage Station
-	-	-	-	-	-	-	-	-	Drainage Station

# 10. 양 (배) 수 장 마 력

## Number of Pumping and

나. 시군관할 by Shi and Gun

시 도 별 시 설 별	총마력수 Total (HP)	총개소수 Total No. of	10HP 이 하 Less Than 10HP	11 }	21 }	51 }	76 }	101 }	251 }
				20	50	75	100	250	500
<b>1 9 9 7</b>	<b>181,294</b>	<b>3,020</b>	<b>400</b>	<b>583</b>	<b>1,344</b>	<b>315</b>	<b>162</b>	<b>168</b>	<b>25</b>
양 수 장	160,981	2,956	396	580	1,332	311	157	149	20
양 배 수 장	2,513	25	2	3	8	2	3	5	1
배 수 장	17,800	39	2	-	4	2	2	14	4
<b>서 울 특 별 시</b>	<b>175</b>	<b>2</b>	<b>-</b>	<b>-</b>	<b>-</b>	<b>1</b>	<b>1</b>	<b>-</b>	<b>-</b>
양 수 장	175	2	-	-	-	1	1	-	-
양 배 수 장	-	-	-	-	-	-	-	-	-
배 수 장	-	-	-	-	-	-	-	-	-
<b>부 산 광 역 시</b>	<b>380</b>	<b>4</b>	<b>-</b>	<b>1</b>	<b>1</b>	<b>1</b>	<b>-</b>	<b>1</b>	<b>-</b>
양 수 장	380	4	-	1	1	1	-	1	-
양 배 수 장	-	-	-	-	-	-	-	-	-
배 수 장	-	-	-	-	-	-	-	-	-
<b>대 구 광 역 시</b>	<b>1,553</b>	<b>31</b>	<b>1</b>	<b>4</b>	<b>14</b>	<b>8</b>	<b>3</b>	<b>1</b>	<b>-</b>
양 수 장	1,553	31	1	4	14	8	3	1	-
양 배 수 장	-	-	-	-	-	-	-	-	-
배 수 장	-	-	-	-	-	-	-	-	-
<b>인 천 광 역 시</b>	<b>1,184</b>	<b>28</b>	<b>6</b>	<b>9</b>	<b>4</b>	<b>7</b>	<b>-</b>	<b>2</b>	<b>-</b>
양 수 장	1,184	28	6	9	4	7	-	2	-
양 배 수 장	-	-	-	-	-	-	-	-	-
배 수 장	-	-	-	-	-	-	-	-	-
<b>광 주 광 역 시</b>	<b>1,044</b>	<b>45</b>	<b>19</b>	<b>10</b>	<b>13</b>	<b>2</b>	<b>1</b>	<b>-</b>	<b>-</b>
양 수 장	1,044	45	19	10	13	2	1	-	-
양 배 수 장	-	-	-	-	-	-	-	-	-
배 수 장	-	-	-	-	-	-	-	-	-
<b>대 전 광 역 시</b>	<b>990</b>	<b>24</b>	<b>-</b>	<b>2</b>	<b>19</b>	<b>3</b>	<b>-</b>	<b>-</b>	<b>-</b>
양 수 장	990	24	-	2	19	3	-	-	-
양 배 수 장	-	-	-	-	-	-	-	-	-
배 수 장	-	-	-	-	-	-	-	-	-
<b>울 산 광 역 시</b>	<b>1,436</b>	<b>61</b>	<b>8</b>	<b>26</b>	<b>26</b>	<b>1</b>	<b>-</b>	<b>-</b>	<b>-</b>
양 수 장	1,436	61	8	26	26	1	-	-	-
양 배 수 장	-	-	-	-	-	-	-	-	-
배 수 장	-	-	-	-	-	-	-	-	-
<b>경 기 도</b>	<b>11,183</b>	<b>212</b>	<b>43</b>	<b>48</b>	<b>67</b>	<b>15</b>	<b>13</b>	<b>20</b>	<b>5</b>
양 수 장	11,068	208	41	48	66	14	13	20	5
양 배 수 장	115	2	-	-	1	1	-	-	-
배 수 장	-	2	2	-	-	-	-	-	-

규 모 별 개 소 수 (계속)

Drainage Stations by HP (Cont'd)

501 }	751 }	1,001 }	1,501 }	2,001 }	2,501 }	3,001 }	4,001 }	5,001HP 이 상 Over 5,001HP	Province
750	1,000	1,500	2,000	2,500	3,000	4,000	5,000		Irrigation Facilities
8	5	3	2	1	1	-	-	3	1 9 9 7
5	1	-	1	1	-	-	-	3	Pumping Station
1	-	-	-	-	-	-	-	-	Pumping & Drainage Station
2	4	3	1	-	1	-	-	-	Drainage Station
-	-	-	-	-	-	-	-	-	<b>Seoul-t'ŭkpyŏlshi</b>
-	-	-	-	-	-	-	-	-	Pumping Station
-	-	-	-	-	-	-	-	-	Pumping & Drainage Station
-	-	-	-	-	-	-	-	-	Drainage Station
-	-	-	-	-	-	-	-	-	<b>Pusan-kwangyŏkshi</b>
-	-	-	-	-	-	-	-	-	Pumping Station
-	-	-	-	-	-	-	-	-	Pumping & Drainage Station
-	-	-	-	-	-	-	-	-	Drainage Station
-	-	-	-	-	-	-	-	-	<b>Taegu-kwangyŏkshi</b>
-	-	-	-	-	-	-	-	-	Pumping Station
-	-	-	-	-	-	-	-	-	Pumping & Drainage Station
-	-	-	-	-	-	-	-	-	Drainage Station
-	-	-	-	-	-	-	-	-	<b>Inch'ŏn-kwangyŏkshi</b>
-	-	-	-	-	-	-	-	-	Pumping Station
-	-	-	-	-	-	-	-	-	Pumping & Drainage Station
-	-	-	-	-	-	-	-	-	Drainage Station
-	-	-	-	-	-	-	-	-	<b>Kwangju-kwangyŏkshi</b>
-	-	-	-	-	-	-	-	-	Pumping Station
-	-	-	-	-	-	-	-	-	Pumping & Drainage Station
-	-	-	-	-	-	-	-	-	Drainage Station
-	-	-	-	-	-	-	-	-	<b>Taejŏn-kwangyŏkshi</b>
-	-	-	-	-	-	-	-	-	Pumping Station
-	-	-	-	-	-	-	-	-	Pumping & Drainage Station
-	-	-	-	-	-	-	-	-	Drainage Station
-	-	-	-	-	-	-	-	-	<b>Ulsan-kwangyŏkshi</b>
-	-	-	-	-	-	-	-	-	Pumping Station
-	-	-	-	-	-	-	-	-	Pumping & Drainage Station
-	-	-	-	-	-	-	-	-	Drainage Station
1	-	-	-	-	-	-	-	-	<b>Kyŏnggi-do</b>
1	-	-	-	-	-	-	-	-	Pumping Station
-	-	-	-	-	-	-	-	-	Pumping & Drainage Station
-	-	-	-	-	-	-	-	-	Drainage Station



규 모 별 개 소 수 (계속)

Drainage Stations by HP (Cont'd)

501 § 750	751 § 1,000	1,001 § 1,500	1,501 § 2,000	2,001 § 2,500	2,501 § 3,000	3,001 § 4,000	4,001 § 5,000	5,001 HP 이 상 Over 5,001 HP	Province Irrigation Facilities
-	-	-	-	-	-	-	-	-	<b>Kang-won-do</b>
-	-	-	-	-	-	-	-	-	Pumping Station
-	-	-	-	-	-	-	-	-	Pumping & Drainage Station
-	-	-	-	-	-	-	-	-	Drainage Station
-	-	-	-	-	-	-	-	-	<b>Ch'ungch'ŏngbuk-do</b>
-	-	-	-	-	-	-	-	-	Pumping Station
-	-	-	-	-	-	-	-	-	Pumping & Drainage Station
-	-	-	-	-	-	-	-	-	Drainage Station
<b>2</b>	<b>2</b>	<b>1</b>	<b>2</b>	<b>1</b>	<b>1</b>	-	-	<b>2</b>	<b>Ch'ungch'ŏngnam-do</b>
2	1	-	1	1	-	-	-	2	Pumping Station
-	-	-	-	-	-	-	-	-	Pumping & Drainage Station
-	1	1	1	-	1	-	-	-	Drainage Station
1	-	-	-	-	-	-	-	1	<b>Ch'ŏllabuk-do</b>
1	-	-	-	-	-	-	-	1	Pumping Station
-	-	-	-	-	-	-	-	-	Pumping & Drainage Station
-	-	-	-	-	-	-	-	-	Drainage Station
<b>1</b>	<b>1</b>	<b>2</b>	-	-	-	-	-	-	<b>Ch'ŏllanam-do</b>
-	-	-	-	-	-	-	-	-	Pumping Station
-	-	-	-	-	-	-	-	-	Pumping & Drainage Station
1	1	2	-	-	-	-	-	-	Drainage Station
<b>2</b>	-	-	-	-	-	-	-	-	<b>Kyŏngsangbuk-do</b>
1	-	-	-	-	-	-	-	-	Pumping Station
-	-	-	-	-	-	-	-	-	Pumping & Drainage Station
1	-	-	-	-	-	-	-	-	Drainage Station
<b>1</b>	<b>2</b>	-	-	-	-	-	-	-	<b>Kyŏngsangnam-do</b>
-	-	-	-	-	-	-	-	-	Pumping Station
1	-	-	-	-	-	-	-	-	Pumping & Drainage Station
-	2	-	-	-	-	-	-	-	Drainage Station
-	-	-	-	-	-	-	-	-	<b>Cheju-do</b>
-	-	-	-	-	-	-	-	-	Pumping Station
-	-	-	-	-	-	-	-	-	Pumping & Drainage Station
-	-	-	-	-	-	-	-	-	Drainage Station



## 10. 양 (배) 수 장 마 려 Number of Pumping and

다. 능조관할 by FIA

농 조 별 시 설 별	총마력수 Total (HP)	총개소수 Total No. of	10HP 이 하 Less Than 10HP	11 1 20	21 1 50	51 1 75	76 1 100	101 1 250	251 1 500
<b>1 9 9 7</b>	<b>776,171</b>	<b>3,121</b>	<b>275</b>	<b>398</b>	<b>940</b>	<b>272</b>	<b>240</b>	<b>395</b>	<b>235</b>
양 수 장	444,585	2,665	274	395	917	263	221	313	133
양 배 수 장	73,488	97	-	1	2	2	7	15	22
배 수 장	258,098	359	1	2	21	7	12	67	80
<b>서 울 특 별 시</b>	<b>525</b>	<b>2</b>	<b>-</b>	<b>-</b>	<b>-</b>	<b>-</b>	<b>-</b>	<b>1</b>	<b>1</b>
양 수 장	525	2	-	-	-	-	-	1	1
양 배 수 장	-	-	-	-	-	-	-	-	-
배 수 장	-	-	-	-	-	-	-	-	-
<b>서 울</b>	<b>525</b>	<b>2</b>	<b>-</b>	<b>-</b>	<b>-</b>	<b>-</b>	<b>-</b>	<b>1</b>	<b>1</b>
양 수 장	525	2	-	-	-	-	-	1	1
양 배 수 장	-	-	-	-	-	-	-	-	-
배 수 장	-	-	-	-	-	-	-	-	-
<b>대 구 광 역 시</b>	<b>25,098</b>	<b>57</b>	<b>-</b>	<b>4</b>	<b>8</b>	<b>1</b>	<b>8</b>	<b>13</b>	<b>10</b>
양 수 장	9,923	40	-	4	8	1	7	9	8
양 배 수 장	6,055	5	-	-	-	-	-	1	-
배 수 장	9,120	12	-	-	-	-	1	3	2
<b>달 성</b>	<b>25,098</b>	<b>57</b>	<b>-</b>	<b>4</b>	<b>8</b>	<b>1</b>	<b>8</b>	<b>13</b>	<b>10</b>
양 수 장	9,923	40	-	4	8	1	7	9	8
양 배 수 장	6,055	5	-	-	-	-	-	1	-
배 수 장	9,120	12	-	-	-	-	1	3	2
<b>인 천 광 역 시</b>	<b>4,330</b>	<b>20</b>	<b>1</b>	<b>-</b>	<b>7</b>	<b>3</b>	<b>2</b>	<b>3</b>	<b>-</b>
양 수 장	4,330	20	1	-	7	3	2	3	-
양 배 수 장	-	-	-	-	-	-	-	-	-
배 수 장	-	-	-	-	-	-	-	-	-
<b>강 화</b>	<b>4,330</b>	<b>20</b>	<b>1</b>	<b>-</b>	<b>7</b>	<b>3</b>	<b>2</b>	<b>3</b>	<b>-</b>
양 수 장	4,330	20	1	-	7	3	2	3	-
양 배 수 장	-	-	-	-	-	-	-	-	-
배 수 장	-	-	-	-	-	-	-	-	-
<b>울 산 광 역 시</b>	<b>2,228</b>	<b>33</b>	<b>3</b>	<b>7</b>	<b>12</b>	<b>4</b>	<b>3</b>	<b>2</b>	<b>2</b>
양 수 장	1,488	31	3	7	12	4	3	2	-
양 배 수 장	-	-	-	-	-	-	-	-	-
배 수 장	740	2	-	-	-	-	-	-	2
<b>울 산</b>	<b>2,228</b>	<b>33</b>	<b>3</b>	<b>7</b>	<b>12</b>	<b>4</b>	<b>3</b>	<b>2</b>	<b>2</b>
양 수 장	1,488	31	3	7	12	4	3	2	-
양 배 수 장	-	-	-	-	-	-	-	-	-
배 수 장	740	2	-	-	-	-	-	-	2

## 규 모 별 개 소 수 (계속)

Drainage Stations by HP (Cont'd)

501 }	751 }	1,001 }	1,501 }	2,001 }	2,501 }	3,001 }	4,001 }	5,001 HP 이 상 Over 5,001 HP	Name of FIA Irrigation Facilities
750	1,000	1,500	2,000	2,500	3,000	4,000	5,000		
<b>125</b>	<b>68</b>	<b>84</b>	<b>24</b>	<b>22</b>	<b>17</b>	<b>14</b>	<b>3</b>	<b>9</b>	<b>1 9 9 7</b>
54	18	33	12	11	8	6	—	7	Pumping Station
17	13	8	3	3	1	—	1	2	Pumping & Drainage Station
54	37	43	9	8	8	8	2	—	Drainage Station
—	—	—	—	—	—	—	—	—	<b>Seoul-t'ŭkpyŏshi</b>
—	—	—	—	—	—	—	—	—	Pumping Station
—	—	—	—	—	—	—	—	—	Pumping & Drainage Station
—	—	—	—	—	—	—	—	—	Drainage Station
—	—	—	—	—	—	—	—	—	<b>Seoul</b>
—	—	—	—	—	—	—	—	—	Pumping Station
—	—	—	—	—	—	—	—	—	Pumping & Drainage Station
—	—	—	—	—	—	—	—	—	Drainage Station
<b>2</b>	<b>3</b>	<b>3</b>	<b>3</b>	<b>2</b>	—	—	—	—	<b>Taegu-kwangyŏkshi</b>
—	1	1	1	—	—	—	—	—	Pumping Station
1	1	—	—	2	—	—	—	—	Pumping & Drainage Station
1	1	2	2	—	—	—	—	—	Drainage Station
<b>2</b>	<b>3</b>	<b>3</b>	<b>3</b>	<b>2</b>	—	—	—	—	<b>Talsŏng</b>
—	1	1	1	—	—	—	—	—	Pumping Station
1	1	—	—	2	—	—	—	—	Pumping & Drainage Station
1	1	2	2	—	—	—	—	—	Drainage Station
<b>3</b>	—	<b>1</b>	—	—	—	—	—	—	<b>Inch'ŏn-kwangyŏkshi</b>
3	—	1	—	—	—	—	—	—	Pumping Station
—	—	—	—	—	—	—	—	—	Pumping & Drainage Station
—	—	—	—	—	—	—	—	—	Drainage Station
<b>3</b>	—	<b>1</b>	—	—	—	—	—	—	<b>Kanghwa</b>
3	—	1	—	—	—	—	—	—	Pumping Station
—	—	—	—	—	—	—	—	—	Pumping & Drainage Station
—	—	—	—	—	—	—	—	—	Drainage Station
—	—	—	—	—	—	—	—	—	<b>Ulsan-kwangyŏkshi</b>
—	—	—	—	—	—	—	—	—	Pumping Station
—	—	—	—	—	—	—	—	—	Pumping & Drainage Station
—	—	—	—	—	—	—	—	—	Drainage Station
—	—	—	—	—	—	—	—	—	<b>Ulsan</b>
—	—	—	—	—	—	—	—	—	Pumping Station
—	—	—	—	—	—	—	—	—	Pumping & Drainage Station
—	—	—	—	—	—	—	—	—	Drainage Station



## 규 모 별 개 소 수 (계속)

Drainage Stations by HP (Cont'd)

501 }	751 }	1,001 }	1,501 }	2,001 }	2,501 }	3,001 }	4,001 }	5,001 HP 이 상 Over 5,001 HP	Name of FIA Irrigation Facilities
750	1,000	1,500	2,000	2,500	3,000	4,000	5,000		
17	7	6	6	5	2	1	—	3	<b>Kyōnggi-do</b>
16	3	6	5	5	2	1	—	2	Pumping Station
—	—	—	—	—	—	—	—	1	Pumping & Drainage Station
1	4	—	1	—	—	—	—	—	Drainage Station
—	—	—	—	—	—	—	—	—	<b>Suhwa</b>
—	—	—	—	—	—	—	—	—	Pumping Station
—	—	—	—	—	—	—	—	—	Pumping & Drainage Station
—	—	—	—	—	—	—	—	—	Drainage Station
1	—	—	1	—	1	—	—	—	<b>Koyang</b>
1	—	—	—	—	1	—	—	—	Pumping Station
—	—	—	—	—	—	—	—	—	Pumping & Drainage Station
—	—	—	1	—	—	—	—	—	Drainage Station
1	—	—	—	—	—	—	—	—	<b>Kwangju</b>
1	—	—	—	—	—	—	—	—	Pumping Station
—	—	—	—	—	—	—	—	—	Pumping & Drainage Station
—	—	—	—	—	—	—	—	—	Drainage Station
1	—	—	—	—	—	—	—	—	<b>P'och'ōn</b>
1	—	—	—	—	—	—	—	—	Pumping Station
—	—	—	—	—	—	—	—	—	Pumping & Drainage Station
—	—	—	—	—	—	—	—	—	Drainage Station
2	—	1	1	—	—	1	—	—	<b>Yōnch'ōn</b>
2	—	1	1	—	—	1	—	—	Pumping Station
—	—	—	—	—	—	—	—	—	Pumping & Drainage Station
—	—	—	—	—	—	—	—	—	Drainage Station
3	—	1	—	—	—	—	—	—	<b>Yangp'yōng</b>
3	—	1	—	—	—	—	—	—	Pumping Station
—	—	—	—	—	—	—	—	—	Pumping & Drainage Station
—	—	—	—	—	—	—	—	—	Drainage Station
—	—	2	—	1	—	—	—	—	<b>Yōju</b>
—	—	2	—	1	—	—	—	—	Pumping Station
—	—	—	—	—	—	—	—	—	Pumping & Drainage Station
—	—	—	—	—	—	—	—	—	Drainage Station
—	—	—	—	—	—	—	—	—	<b>Ich'ōn</b>
—	—	—	—	—	—	—	—	—	Pumping Station
—	—	—	—	—	—	—	—	—	Pumping & Drainage Station
—	—	—	—	—	—	—	—	—	Drainage Station



## 규 모 별 개 소 수 (계속)

Drainage Stations by HP (Cont'd)

501 ↓ 750	751 ↓ 1,000	1,001 ↓ 1,500	1,501 ↓ 2,000	2,001 ↓ 2,500	2,501 ↓ 3,000	3,001 ↓ 4,000	4,001 ↓ 5,000	5,001 HP 이 상 Over 5,001 HP	Name of FIA  Irrigation Facilities
1	1	-	-	1	-	-	-	-	<b>Kiho</b>
1	-	-	-	1	-	-	-	-	Pumping Station
-	-	-	-	-	-	-	-	-	Pumping & Drainage Station
-	1	-	-	-	-	-	-	-	Drainage Station
-	-	-	-	-	-	-	-	-	<b>Hūngan</b>
-	-	-	-	-	-	-	-	-	Pumping Station
-	-	-	-	-	-	-	-	-	Pumping & Drainage Station
-	-	-	-	-	-	-	-	-	Drainage Station
1	1	-	1	1	-	-	-	1	<b>Han-gang</b>
1	1	-	1	1	-	-	-	-	Pumping Station
-	-	-	-	-	-	-	-	1	Pumping & Drainage Station
-	-	-	-	-	-	-	-	-	Drainage Station
4	4	-	1	2	1	-	-	1	<b>P'aju</b>
3	2	-	1	2	1	-	-	1	Pumping Station
-	-	-	-	-	-	-	-	-	Pumping & Drainage Station
1	2	-	-	-	-	-	-	-	Drainage Station
3	1	2	2	-	-	-	-	1	<b>P'yōngt'aek</b>
3	-	2	2	-	-	-	-	1	Pumping Station
-	-	-	-	-	-	-	-	-	Pumping & Drainage Station
-	1	-	-	-	-	-	-	-	Drainage Station
2	1	2	1	-	-	-	-	-	<b>Kang-won-do</b>
2	-	1	1	-	-	-	-	-	Pumping Station
-	-	-	-	-	-	-	-	-	Pumping & Drainage Station
-	1	1	-	-	-	-	-	-	Drainage Station
-	-	-	-	-	-	-	-	-	<b>Ch'unch'ōn</b>
-	-	-	-	-	-	-	-	-	Pumping Station
-	-	-	-	-	-	-	-	-	Pumping & Drainage Station
-	-	-	-	-	-	-	-	-	Drainage Station
-	-	-	-	-	-	-	-	-	<b>Hongch'ōn</b>
-	-	-	-	-	-	-	-	-	Pumping Station
-	-	-	-	-	-	-	-	-	Pumping & Drainage Station
-	-	-	-	-	-	-	-	-	Drainage Station



## 규 모 별 개 소 수 (계속)

## Drainage Stations by IP (Cont'd)

501 }	751 }	1,001 }	1,501 }	2,001 }	2,501 }	3,001 }	4,001 }	5,001 IP 이 상 Over 5,001 IP	Name of FIA Irrigation Facilities
750	1,000	1,500	2,000	2,500	3,000	4,000	5,000		
-	-	-	-	-	-	-	-	-	<b>Wonju</b>
-	-	-	-	-	-	-	-	-	Pumping Station
-	-	-	-	-	-	-	-	-	Pumping & Drainage Station
-	-	-	-	-	-	-	-	-	Drainage Station
-	-	-	-	-	-	-	-	-	<b>Pyŏngjŏng</b>
-	-	-	-	-	-	-	-	-	Pumping Station
-	-	-	-	-	-	-	-	-	Pumping & Drainage Station
-	-	-	-	-	-	-	-	-	Drainage Station
<b>2</b>	-	<b>1</b>	<b>1</b>	-	-	-	-	-	<b>Chungang</b>
2	-	1	1	-	-	-	-	-	Pumping Station
-	-	-	-	-	-	-	-	-	Pumping & Drainage Station
-	-	-	-	-	-	-	-	-	Drainage Station
-	<b>1</b>	-	-	-	-	-	-	-	<b>Yŏngbuk</b>
-	-	-	-	-	-	-	-	-	Pumping Station
-	-	-	-	-	-	-	-	-	Pumping & Drainage Station
-	1	-	-	-	-	-	-	-	Drainage Station
-	-	<b>1</b>	-	-	-	-	-	-	<b>Kangnŏng</b>
-	-	-	-	-	-	-	-	-	Pumping Station
-	-	-	-	-	-	-	-	-	Pumping & Drainage Station
-	-	1	-	-	-	-	-	-	Drainage Station
<b>5</b>	<b>1</b>	<b>3</b>	-	-	<b>3</b>	-	-	-	<b>Ch'ungch'ŏngbuk-do</b>
3	1	2	-	-	3	-	-	-	Pumping Station
1	-	1	-	-	-	-	-	-	Pumping & Drainage Station
1	-	-	-	-	-	-	-	-	Drainage Station
<b>2</b>	-	<b>2</b>	-	-	<b>1</b>	-	-	-	<b>Ch'ŏngwon</b>
-	-	1	-	-	1	-	-	-	Pumping Station
1	-	1	-	-	-	-	-	-	Pumping & Drainage Station
1	-	-	-	-	-	-	-	-	Drainage Station
-	-	-	-	-	-	-	-	-	<b>Poŏn</b>
-	-	-	-	-	-	-	-	-	Pumping Station
-	-	-	-	-	-	-	-	-	Pumping & Drainage Station
-	-	-	-	-	-	-	-	-	Drainage Station



10. 양 (배) 수 장 마 력  
Number of Pumping and

농 조 별 시 설 별	총마력수	총개소수	10HP 이 하 Less Than 10HP	11	21	51	76	101	251
	Total (HP)	Total No. of		1 20	1 50	1 75	1 100	1 250	1 500
<b>육 천</b>	<b>1,685</b>	<b>11</b>	<b>-</b>	<b>3</b>	<b>3</b>	<b>1</b>	<b>-</b>	<b>2</b>	<b>-</b>
양 수 장	1,685	11	-	3	3	1	-	2	-
양 배 수 장	-	-	-	-	-	-	-	-	-
배 수 장	-	-	-	-	-	-	-	-	-
<b>영 동</b>	<b>1,750</b>	<b>22</b>	<b>1</b>	<b>2</b>	<b>11</b>	<b>1</b>	<b>4</b>	<b>1</b>	<b>2</b>
양 수 장	1,750	22	1	2	11	1	4	1	2
양 배 수 장	-	-	-	-	-	-	-	-	-
배 수 장	-	-	-	-	-	-	-	-	-
<b>진 천</b>	<b>1,711</b>	<b>10</b>	<b>-</b>	<b>3</b>	<b>2</b>	<b>2</b>	<b>-</b>	<b>1</b>	<b>1</b>
양 수 장	1,336	9	-	3	2	2	-	1	-
양 배 수 장	-	-	-	-	-	-	-	-	-
배 수 장	375	1	-	-	-	-	-	-	1
<b>괴 산</b>	<b>1,883</b>	<b>21</b>	<b>3</b>	<b>3</b>	<b>4</b>	<b>2</b>	<b>4</b>	<b>3</b>	<b>2</b>
양 수 장	1,883	21	3	3	4	2	4	3	2
양 배 수 장	-	-	-	-	-	-	-	-	-
배 수 장	-	-	-	-	-	-	-	-	-
<b>읍 섬</b>	<b>1,365</b>	<b>27</b>	<b>5</b>	<b>7</b>	<b>7</b>	<b>5</b>	<b>-</b>	<b>3</b>	<b>-</b>
양 수 장	1,205	26	5	7	7	5	-	2	-
양 배 수 장	160	1	-	-	-	-	-	1	-
배 수 장	-	-	-	-	-	-	-	-	-
<b>충 주</b>	<b>4,370</b>	<b>25</b>	<b>1</b>	<b>6</b>	<b>3</b>	<b>3</b>	<b>1</b>	<b>8</b>	<b>1</b>
양 수 장	4,370	25	1	6	3	3	1	8	1
양 배 수 장	-	-	-	-	-	-	-	-	-
배 수 장	-	-	-	-	-	-	-	-	-
<b>제 천</b>	<b>5,006</b>	<b>2</b>	<b>-</b>	<b>-</b>	<b>-</b>	<b>-</b>	<b>-</b>	<b>-</b>	<b>-</b>
양 수 장	5,006	2	-	-	-	-	-	-	-
양 배 수 장	-	-	-	-	-	-	-	-	-
배 수 장	-	-	-	-	-	-	-	-	-
<b>충 청 남 도</b>	<b>153,605</b>	<b>482</b>	<b>60</b>	<b>59</b>	<b>121</b>	<b>35</b>	<b>30</b>	<b>60</b>	<b>38</b>
양 수 장	77,905	392	59	59	120	32	29	49	16
양 배 수 장	4,750	5	-	-	-	-	-	-	-
배 수 장	70,950	85	1	-	1	3	1	11	22

규 모 별 개 소 수 (계속)

Drainage Stations by IP (Cont'd)

501 }	751 }	1,001 }	1,501 }	2,001 }	2,501 }	3,001 }	4,001 }	5,001 IP 이 상 Over 5,001 IP	Name of FIA Irrigation Facilities
750	1,000	1,500	2,000	2,500	3,000	4,000	5,000		
2	-	-	-	-	-	-	-	-	<b>Okch'ŏn</b>
2	-	-	-	-	-	-	-	-	Pumping Station
-	-	-	-	-	-	-	-	-	Pumping & Drainage Station
-	-	-	-	-	-	-	-	-	Drainage Station
-	-	-	-	-	-	-	-	-	<b>Yŏngdong</b>
-	-	-	-	-	-	-	-	-	Pumping Station
-	-	-	-	-	-	-	-	-	Pumping & Drainage Station
-	-	-	-	-	-	-	-	-	Drainage Station
-	1	-	-	-	-	-	-	-	<b>Chinch'ŏn</b>
-	1	-	-	-	-	-	-	-	Pumping Station
-	-	-	-	-	-	-	-	-	Pumping & Drainage Station
-	-	-	-	-	-	-	-	-	Drainage Station
-	-	-	-	-	-	-	-	-	<b>Koesan</b>
-	-	-	-	-	-	-	-	-	Pumping Station
-	-	-	-	-	-	-	-	-	Pumping & Drainage Station
-	-	-	-	-	-	-	-	-	Drainage Station
-	-	-	-	-	-	-	-	-	<b>Ŭmsŏng</b>
-	-	-	-	-	-	-	-	-	Pumping Station
-	-	-	-	-	-	-	-	-	Pumping & Drainage Station
-	-	-	-	-	-	-	-	-	Drainage Station
1	-	1	-	-	-	-	-	-	<b>Ch'ungju</b>
1	-	1	-	-	-	-	-	-	Pumping Station
-	-	-	-	-	-	-	-	-	Pumping & Drainage Station
-	-	-	-	-	-	-	-	-	Drainage Station
-	-	-	-	-	2	-	-	-	<b>Chech'ŏn</b>
-	-	-	-	-	2	-	-	-	Pumping Station
-	-	-	-	-	-	-	-	-	Pumping & Drainage Station
-	-	-	-	-	-	-	-	-	Drainage Station
17	18	27	2	4	3	5	-	3	<b>Ch'ungch'ŏngnam-do</b>
5	5	10	1	2	1	1	-	3	Pumping Station
-	4	1	-	-	-	-	-	-	Pumping & Drainage Station
12	9	16	1	2	2	4	-	-	Drainage Station

## 10. 양 (배) 수 장 마 력 Number of Pumping and

농 조 별 시 설 별	총마력수 Total (HP)	총개소수 Total No. of	10HP 이 하 Less Than 10HP	11 5 20	21 5 50	51 5 75	76 5 100	101 5 250	251 5 500
<b>대 금</b>	<b>850</b>	<b>10</b>	—	<b>2</b>	<b>4</b>	—	<b>1</b>	<b>2</b>	<b>1</b>
양 수 장	850	10	—	2	4	—	1	2	1
양 배 수 장	—	—	—	—	—	—	—	—	—
배 수 장	—	—	—	—	—	—	—	—	—
<b>연 기</b>	<b>4,555</b>	<b>15</b>	—	<b>1</b>	<b>3</b>	—	<b>2</b>	<b>2</b>	<b>5</b>
양 수 장	1,680	11	—	1	3	—	2	2	3
양 배 수 장	—	—	—	—	—	—	—	—	—
배 수 장	2,875	4	—	—	—	—	—	—	2
<b>공 주</b>	<b>4,547</b>	<b>31</b>	<b>3</b>	<b>2</b>	<b>7</b>	<b>6</b>	<b>1</b>	<b>7</b>	<b>3</b>
양 수 장	1,822	24	3	2	7	5	1	6	—
양 배 수 장	—	—	—	—	—	—	—	—	—
배 수 장	2,725	7	—	—	—	1	—	1	3
<b>논 산</b>	<b>38,855</b>	<b>109</b>	<b>34</b>	<b>17</b>	<b>16</b>	<b>3</b>	<b>5</b>	<b>4</b>	<b>8</b>
양 수 장	17,215	82	33	17	15	1	5	1	1
양 배 수 장	1,925	2	—	—	—	—	—	—	—
배 수 장	19,715	25	1	—	1	2	—	3	7
<b>부 여</b>	<b>29,895</b>	<b>57</b>	<b>3</b>	<b>2</b>	<b>11</b>	<b>1</b>	<b>3</b>	<b>11</b>	<b>7</b>
양 수 장	5,295	35	3	2	11	1	3	9	4
양 배 수 장	975	1	—	—	—	—	—	—	—
배 수 장	23,625	21	—	—	—	—	—	2	3
<b>서 천</b>	<b>1,780</b>	<b>19</b>	—	—	<b>9</b>	<b>4</b>	<b>1</b>	<b>3</b>	<b>2</b>
양 수 장	1,405	18	—	—	9	4	1	3	1
양 배 수 장	—	—	—	—	—	—	—	—	—
배 수 장	375	1	—	—	—	—	—	—	1
<b>보 령</b>	<b>5,128</b>	<b>36</b>	<b>12</b>	<b>4</b>	<b>11</b>	<b>3</b>	—	<b>4</b>	—
양 수 장	3,728	35	12	4	11	3	—	4	—
양 배 수 장	—	—	—	—	—	—	—	—	—
배 수 장	1,400	1	—	—	—	—	—	—	—
<b>청 양</b>	<b>9,317</b>	<b>33</b>	—	<b>4</b>	<b>7</b>	<b>2</b>	<b>5</b>	<b>4</b>	<b>5</b>
양 수 장	2,977	23	—	4	7	2	5	3	1
양 배 수 장	1,850	2	—	—	—	—	—	—	—
배 수 장	4,490	8	—	—	—	—	—	1	4

## 규 모 별 개 소 수 (계속)

Drainage Stations by HP (Cont'd)

501 }	751 }	1,001 }	1,501 }	2,001 }	2,501 }	3,001 }	4,001 }	5,001 HP 이 상 Over 5,001 HP	Name of FIA Irrigation Facilities
750	1,000	1,500	2,000	2,500	3,000	4,000	5,000		
-	-	-	-	-	-	-	-	-	<b>Taegūm</b>
-	-	-	-	-	-	-	-	-	Pumping Station
-	-	-	-	-	-	-	-	-	Pumping & Drainage Station
-	-	-	-	-	-	-	-	-	Drainage Station
-	1	1	-	-	-	-	-	-	<b>Yōngi</b>
-	-	-	-	-	-	-	-	-	Pumping Station
-	-	-	-	-	-	-	-	-	Pumping & Drainage Station
-	1	1	-	-	-	-	-	-	Drainage Station
1	1	-	-	-	-	-	-	-	<b>Kongju</b>
-	-	-	-	-	-	-	-	-	Pumping Station
-	-	-	-	-	-	-	-	-	Pumping & Drainage Station
1	1	-	-	-	-	-	-	-	Drainage Station
3	5	9	1	1	-	2	-	1	<b>Nonsan</b>
1	2	4	1	-	-	-	-	1	Pumping Station
-	1	1	-	-	-	-	-	-	Pumping & Drainage Station
2	2	4	-	1	-	2	-	-	Drainage Station
4	5	7	-	1	1	1	-	-	<b>Puyō</b>
2	-	-	-	-	-	-	-	-	Pumping Station
-	1	-	-	-	-	-	-	-	Pumping & Drainage Station
2	4	7	-	1	1	1	-	-	Drainage Station
-	-	-	-	-	-	-	-	-	<b>Sōch'ōn</b>
-	-	-	-	-	-	-	-	-	Pumping Station
-	-	-	-	-	-	-	-	-	Pumping & Drainage Station
-	-	-	-	-	-	-	-	-	Drainage Station
-	-	1	-	1	-	-	-	-	<b>Poryōng</b>
-	-	-	-	1	-	-	-	-	Pumping Station
-	-	-	-	-	-	-	-	-	Pumping & Drainage Station
-	-	1	-	-	-	-	-	-	Drainage Station
2	2	1	1	-	-	-	-	-	<b>Ch'ōngyang</b>
-	-	1	-	-	-	-	-	-	Pumping Station
-	2	-	-	-	-	-	-	-	Pumping & Drainage Station
2	-	-	1	-	-	-	-	-	Drainage Station

## 10. 양 (배) 수 장 마 력 Number of Pumping and

농 조 별 시 설 별	총마력수	총개소수	10HP 이 하 Less Than 10HP	11	21	51	76	101	251
	Total (HP)	Total No. of		1 20	1 50	1 75	1 100	1 250	1 500
<b>홍 성</b>	<b>1,560</b>	<b>14</b>	—	<b>1</b>	<b>8</b>	<b>1</b>	<b>2</b>	—	<b>1</b>
양 수 장	485	12	—	1	8	1	2	—	—
양 배 수 장	—	—	—	—	—	—	—	—	—
배 수 장	1,075	2	—	—	—	—	—	—	1
<b>예 당</b>	<b>30,013</b>	<b>72</b>	<b>4</b>	<b>8</b>	<b>19</b>	<b>6</b>	<b>5</b>	<b>12</b>	<b>2</b>
양 수 장	17,053	58	4	8	19	6	4	8	1
양 배 수 장	—	—	—	—	—	—	—	—	—
배 수 장	12,960	14	—	—	—	—	1	4	1
<b>서 산</b>	<b>1,940</b>	<b>18</b>	<b>1</b>	<b>4</b>	<b>7</b>	<b>1</b>	<b>1</b>	<b>3</b>	—
양 수 장	890	17	1	4	7	1	1	3	—
양 배 수 장	—	—	—	—	—	—	—	—	—
배 수 장	1,050	1	—	—	—	—	—	—	—
<b>당 진</b>	<b>18,310</b>	<b>26</b>	—	<b>7</b>	<b>4</b>	<b>2</b>	<b>1</b>	<b>5</b>	<b>1</b>
양 수 장	18,310	26	—	7	4	2	1	5	1
양 배 수 장	—	—	—	—	—	—	—	—	—
배 수 장	—	—	—	—	—	—	—	—	—
<b>은 양</b>	<b>6,680</b>	<b>33</b>	<b>1</b>	<b>4</b>	<b>11</b>	<b>6</b>	<b>3</b>	<b>3</b>	<b>3</b>
양 수 장	6,020	32	1	4	11	6	3	3	3
양 배 수 장	—	—	—	—	—	—	—	—	—
배 수 장	660	1	—	—	—	—	—	—	—
<b>천 안</b>	<b>175</b>	<b>9</b>	<b>2</b>	<b>3</b>	<b>4</b>	—	—	—	—
양 수 장	175	9	2	3	4	—	—	—	—
양 배 수 장	—	—	—	—	—	—	—	—	—
배 수 장	—	—	—	—	—	—	—	—	—
<b>전 라 북 도</b>	<b>64,805</b>	<b>395</b>	<b>41</b>	<b>51</b>	<b>151</b>	<b>32</b>	<b>27</b>	<b>35</b>	<b>31</b>
양 수 장	39,142	362	41	51	148	32	25	26	27
양 배 수 장	10,743	10	—	—	1	—	1	2	—
배 수 장	14,920	23	—	—	2	—	1	7	4
<b>동 진</b>	<b>27,798</b>	<b>159</b>	<b>30</b>	<b>18</b>	<b>53</b>	<b>10</b>	<b>10</b>	<b>15</b>	<b>12</b>
양 수 장	14,835	146	30	18	51	10	9	12	11
양 배 수 장	4,038	5	—	—	—	—	—	1	—
배 수 장	2,925	8	—	—	2	—	1	2	1

## 규 모 별 개 소 수 (계속)

## Drainage Stations by HP (Cont'd)

501 5 750	751 5 1,000	1,001 5 1,500	1,501 5 2,000	2,001 5 2,500	2,501 5 3,000	3,001 5 4,000	4,001 5 5,000	5,001 HP 이 상 Over 5,001 HP	Name of FIA Irrigation Facilities
1	-	-	-	-	-	-	-	-	<b>Hongsŏng</b>
-	-	-	-	-	-	-	-	-	Pumping Station
-	-	-	-	-	-	-	-	-	Pumping & Drainage Station
1	-	-	-	-	-	-	-	-	Drainage Station
4	1	7	-	1	1	1	-	1	<b>Yedang</b>
1	-	5	-	1	-	-	-	1	Pumping Station
-	-	-	-	-	-	-	-	-	Pumping & Drainage Station
3	1	2	-	-	1	1	-	-	Drainage Station
-	-	1	-	-	-	-	-	-	<b>Sŏsan</b>
-	-	-	-	-	-	-	-	-	Pumping Station
-	-	-	-	-	-	-	-	-	Pumping & Drainage Station
-	-	1	-	-	-	-	-	-	Drainage Station
1	3	-	-	-	-	1	-	1	<b>Tangjin</b>
1	3	-	-	-	-	1	-	1	Pumping Station
-	-	-	-	-	-	-	-	-	Pumping & Drainage Station
-	-	-	-	-	-	-	-	-	Drainage Station
1	-	-	-	-	1	-	-	-	<b>Onyang</b>
-	-	-	-	-	1	-	-	-	Pumping Station
-	-	-	-	-	-	-	-	-	Pumping & Drainage Station
1	-	-	-	-	-	-	-	-	Drainage Station
-	-	-	-	-	-	-	-	-	<b>Ch'ŏnan</b>
-	-	-	-	-	-	-	-	-	Pumping Station
-	-	-	-	-	-	-	-	-	Pumping & Drainage Station
-	-	-	-	-	-	-	-	-	Drainage Station
16	-	4	2	2	1	1	-	1	<b>Ch'ŏllabuk-do</b>
8	-	1	1	1	-	1	-	-	Pumping Station
4	-	-	1	-	-	-	-	1	Pumping & Drainage Station
4	-	3	-	1	1	-	-	-	Drainage Station
8	-	1	1	1	-	-	-	-	<b>Tongjin</b>
4	-	-	-	1	-	-	-	-	Pumping Station
3	-	-	1	-	-	-	-	-	Pumping & Drainage Station
1	-	1	-	-	-	-	-	-	Drainage Station

## 10. 양 (배) 수 장 마 력 Number of Pumping and

농 조 별 시 설 별	총마력수 Total (HP)	총개소수 Total No. of	10HP 이 하 Less Than 10HP	11 5 20	21 5 50	51 5 75	76 5 100	101 5 250	251 5 500
<b>전 북</b>	<b>9,306</b>	<b>101</b>	<b>5</b>	<b>18</b>	<b>39</b>	<b>13</b>	<b>6</b>	<b>8</b>	<b>10</b>
양 수 장	8,261	98	5	18	39	13	6	6	10
양 배 수 장	—	—	—	—	—	—	—	—	—
배 수 장	1,045	3	—	—	—	—	—	2	—
<b>전 주</b>	<b>7,210</b>	<b>24</b>	<b>—</b>	<b>3</b>	<b>14</b>	<b>—</b>	<b>1</b>	<b>2</b>	<b>—</b>
양 수 장	530	16	—	3	13	—	—	—	—
양 배 수 장	380	3	—	—	1	—	1	1	—
배 수 장	6,300	5	—	—	—	—	—	1	—
<b>고 창</b>	<b>861</b>	<b>17</b>	<b>—</b>	<b>2</b>	<b>10</b>	<b>4</b>	<b>—</b>	<b>1</b>	<b>—</b>
양 수 장	861	17	—	2	10	4	—	1	—
양 배 수 장	—	—	—	—	—	—	—	—	—
배 수 장	—	—	—	—	—	—	—	—	—
<b>정 읍</b>	<b>1,235</b>	<b>13</b>	<b>2</b>	<b>—</b>	<b>3</b>	<b>2</b>	<b>3</b>	<b>1</b>	<b>2</b>
양 수 장	1,235	13	2	—	3	2	3	1	2
양 배 수 장	—	—	—	—	—	—	—	—	—
배 수 장	—	—	—	—	—	—	—	—	—
<b>남 원</b>	<b>1,145</b>	<b>11</b>	<b>—</b>	<b>1</b>	<b>4</b>	<b>—</b>	<b>2</b>	<b>4</b>	<b>—</b>
양 수 장	1,145	11	—	1	4	—	2	4	—
양 배 수 장	—	—	—	—	—	—	—	—	—
배 수 장	—	—	—	—	—	—	—	—	—
<b>순 창</b>	<b>4,835</b>	<b>26</b>	<b>2</b>	<b>1</b>	<b>12</b>	<b>1</b>	<b>3</b>	<b>2</b>	<b>3</b>
양 수 장	4,835	26	2	1	12	1	3	2	3
양 배 수 장	—	—	—	—	—	—	—	—	—
배 수 장	—	—	—	—	—	—	—	—	—
<b>금 강</b>	<b>18,415</b>	<b>44</b>	<b>2</b>	<b>8</b>	<b>16</b>	<b>2</b>	<b>2</b>	<b>2</b>	<b>4</b>
양 수 장	7,440	35	2	8	16	2	2	—	1
양 배 수 장	6,325	2	—	—	—	—	—	—	—
배 수 장	4,650	7	—	—	—	—	—	2	3
<b>전 라 남 도</b>	<b>69,081</b>	<b>431</b>	<b>37</b>	<b>43</b>	<b>164</b>	<b>55</b>	<b>41</b>	<b>46</b>	<b>15</b>
양 수 장	51,240	410	37	43	164	54	37	43	11
양 배 수 장	80	1	—	—	—	—	1	—	—
배 수 장	17,761	20	—	—	—	1	3	3	4

규 모 별 개 소 수 (계속)

Drainage Stations by HP (Cont'd)

501 f 750	751 f 1,000	1,001 f 1,500	1,501 f 2,000	2,001 f 2,500	2,501 f 3,000	3,001 f 4,000	4,001 f 5,000	5,001HP 이 상 Over 5,001HP	Name of FIA Irrigation Facilities
2	-	-	-	-	-	-	-	-	<b>Chǒnbuk</b>
1	-	-	-	-	-	-	-	-	Pumping Station
-	-	-	-	-	-	-	-	-	Pumping & Drainage Station
1	-	-	-	-	-	-	-	-	Drainage Station
1	-	2	-	-	1	-	-	-	<b>Chǒnju</b>
-	-	-	-	-	-	-	-	-	Pumping Station
-	-	-	-	-	-	-	-	-	Pumping & Drainage Station
1	-	2	-	-	1	-	-	-	Drainage Station
-	-	-	-	-	-	-	-	-	<b>Koch'ang</b>
-	-	-	-	-	-	-	-	-	Pumping Station
-	-	-	-	-	-	-	-	-	Pumping & Drainage Station
-	-	-	-	-	-	-	-	-	Drainage Station
-	-	-	-	-	-	-	-	-	<b>Chǒnggūp</b>
-	-	-	-	-	-	-	-	-	Pumping Station
-	-	-	-	-	-	-	-	-	Pumping & Drainage Station
-	-	-	-	-	-	-	-	-	Drainage Station
-	-	-	-	-	-	-	-	-	<b>Namwon</b>
-	-	-	-	-	-	-	-	-	Pumping Station
-	-	-	-	-	-	-	-	-	Pumping & Drainage Station
-	-	-	-	-	-	-	-	-	Drainage Station
1	-	-	1	-	-	-	-	-	<b>Sunch'ang</b>
1	-	-	1	-	-	-	-	-	Pumping Station
-	-	-	-	-	-	-	-	-	Pumping & Drainage Station
-	-	-	-	-	-	-	-	-	Drainage Station
4	-	1	-	1	-	1	-	1	<b>Kūmgang</b>
2	-	1	-	-	-	1	-	-	Pumping Station
1	-	-	-	-	-	-	-	1	Pumping & Drainage Station
1	-	-	-	1	-	-	-	-	Drainage Station
9	6	5	3	3	1	3	-	-	<b>Chǒllanam-do</b>
8	3	5	1	2	1	1	-	-	Pumping Station
-	-	-	-	-	-	-	-	-	Pumping & Drainage Station
1	3	-	2	1	-	2	-	-	Drainage Station





## 규 모 별 개 소 수 (계속)

## Drainage Stations by HP (Cont'd)

501 }	751 }	1,001 }	1,501 }	2,001 }	2,501 }	3,001 }	4,001 }	5,001 HP 이 상 Over 5,001 HP	Name of FIA Irrigation Facilities
750	1,000	1,500	2,000	2,500	3,000	4,000	5,000		
5	2	3	1	2	-	2	-	-	<b>Yöngsangang</b>
4	1	3	-	1	-	-	-	-	Pumping Station
-	-	-	-	-	-	-	-	-	Pumping & Drainage Station
1	1	-	1	1	-	2	-	-	Drainage Station
-	-	-	-	-	-	-	-	-	<b>Yöngkwang</b>
-	-	-	-	-	-	-	-	-	Pumping Station
-	-	-	-	-	-	-	-	-	Pumping & Drainage Station
-	-	-	-	-	-	-	-	-	Drainage Station
-	1	-	-	1	-	-	-	-	<b>Koksöng</b>
-	1	-	-	1	-	-	-	-	Pumping Station
-	-	-	-	-	-	-	-	-	Pumping & Drainage Station
-	-	-	-	-	-	-	-	-	Drainage Station
-	-	-	-	-	-	-	-	-	<b>Kurye</b>
-	-	-	-	-	-	-	-	-	Pumping Station
-	-	-	-	-	-	-	-	-	Pumping & Drainage Station
-	-	-	-	-	-	-	-	-	Drainage Station
-	1	-	-	-	-	-	-	-	<b>Kwangyang</b>
-	-	-	-	-	-	-	-	-	Pumping Station
-	-	-	-	-	-	-	-	-	Pumping & Drainage Station
-	1	-	-	-	-	-	-	-	Drainage Station
-	-	-	-	-	-	-	-	-	<b>Sunch'ön</b>
-	-	-	-	-	-	-	-	-	Pumping Station
-	-	-	-	-	-	-	-	-	Pumping & Drainage Station
-	-	-	-	-	-	-	-	-	Drainage Station
-	-	-	-	-	-	-	-	-	<b>Kohöng</b>
-	-	-	-	-	-	-	-	-	Pumping Station
-	-	-	-	-	-	-	-	-	Pumping & Drainage Station
-	-	-	-	-	-	-	-	-	Drainage Station
-	-	-	-	-	-	-	-	-	<b>Posöng</b>
-	-	-	-	-	-	-	-	-	Pumping Station
-	-	-	-	-	-	-	-	-	Pumping & Drainage Station
-	-	-	-	-	-	-	-	-	Drainage Station



## 규 모 별 개 소 수 (계속)

## Drainage Stations by HP (Cont'd)

501	751	1,001	1,501	2,001	2,501	3,001	4,001	5,001 IP 이 상 Over 5,001 IP	Name of FIA Irrigation Facilities
501	750	1,000	1,500	2,000	2,500	3,000	4,000	5,000	
-	-	-	-	-	-	-	-	-	<b>Hwasun</b>
-	-	-	-	-	-	-	-	-	Pumping Station
-	-	-	-	-	-	-	-	-	Pumping & Drainage Station
-	-	-	-	-	-	-	-	-	Drainage Station
-	-	-	-	-	-	-	-	-	<b>Changhŭng</b>
-	-	-	-	-	-	-	-	-	Pumping Station
-	-	-	-	-	-	-	-	-	Pumping & Drainage Station
-	-	-	-	-	-	-	-	-	Drainage Station
-	1	-	-	-	-	-	-	-	<b>Kangjin</b>
-	-	-	-	-	-	-	-	-	Pumping Station
-	-	-	-	-	-	-	-	-	Pumping & Drainage Station
-	1	-	-	-	-	-	-	-	Drainage Station
2	-	-	-	-	-	-	-	-	<b>Haenam</b>
2	-	-	-	-	-	-	-	-	Pumping Station
-	-	-	-	-	-	-	-	-	Pumping & Drainage Station
-	-	-	-	-	-	-	-	-	Drainage Station
2	-	2	1	-	1	1	-	-	<b>Yŏngam</b>
2	-	2	1	-	1	1	-	-	Pumping Station
-	-	-	-	-	-	-	-	-	Pumping & Drainage Station
-	-	-	-	-	-	-	-	-	Drainage Station
-	1	-	-	-	-	-	-	-	<b>Muan</b>
-	1	-	-	-	-	-	-	-	Pumping Station
-	-	-	-	-	-	-	-	-	Pumping & Drainage Station
-	-	-	-	-	-	-	-	-	Drainage Station
-	-	-	1	-	-	-	-	-	<b>Chindo</b>
-	-	-	-	-	-	-	-	-	Pumping Station
-	-	-	-	-	-	-	-	-	Pumping & Drainage Station
-	-	-	1	-	-	-	-	-	Drainage Station
-	-	-	-	-	-	-	-	-	<b>Wando</b>
-	-	-	-	-	-	-	-	-	Pumping Station
-	-	-	-	-	-	-	-	-	Pumping & Drainage Station
-	-	-	-	-	-	-	-	-	Drainage Station
-	-	-	-	-	-	-	-	-	<b>Shinan</b>
-	-	-	-	-	-	-	-	-	Pumping Station
-	-	-	-	-	-	-	-	-	Pumping & Drainage Station
-	-	-	-	-	-	-	-	-	Drainage Station
-	-	-	-	-	-	-	-	-	<b>Yŏch'ŏn</b>
-	-	-	-	-	-	-	-	-	Pumping Station
-	-	-	-	-	-	-	-	-	Pumping & Drainage Station
-	-	-	-	-	-	-	-	-	Drainage Station



## 규 모 별 개 소 수 (계속)

Drainage Stations by HP (Cont'd)

501 }	751 }	1,001 }	1,501 }	2,001 }	2,501 }	3,001 }	4,001 }	5,001 HP 이 상 Over 5,001 HP	Name of FIA Irrigation Facilities
750	1,000	1,500	2,000	2,500	3,000	4,000	5,000		
9	7	11	2	1	3	3	-	1	<b>Kyōngsangbuk-do</b>
4	3	3	1	-	1	2	-	1	Pumping Station
-	-	-	-	-	-	-	-	-	Pumping & Drainage Station
5	4	8	1	1	2	1	-	-	Drainage Station
2	-	2	-	-	1	1	-	1	<b>Ŭisōng</b>
2	-	-	-	-	-	-	-	1	Pumping Station
-	-	-	-	-	-	-	-	-	Pumping & Drainage Station
-	-	2	-	-	1	1	-	-	Drainage Station
-	2	1	-	-	-	1	-	-	<b>Andong</b>
-	1	1	-	-	-	1	-	-	Pumping Station
-	-	-	-	-	-	-	-	-	Pumping & Drainage Station
-	1	-	-	-	-	-	-	-	Drainage Station
-	-	-	-	-	-	-	-	-	<b>Ch'ōngsong</b>
-	-	-	-	-	-	-	-	-	Pumping Station
-	-	-	-	-	-	-	-	-	Pumping & Drainage Station
-	-	-	-	-	-	-	-	-	Drainage Station
-	-	-	-	-	-	-	-	-	<b>Yōngdōk</b>
-	-	-	-	-	-	-	-	-	Pumping Station
-	-	-	-	-	-	-	-	-	Pumping & Drainage Station
-	-	-	-	-	-	-	-	-	Drainage Station
-	-	-	-	-	-	-	-	-	<b>P'ohang</b>
-	-	-	-	-	-	-	-	-	Pumping Station
-	-	-	-	-	-	-	-	-	Pumping & Drainage Station
-	-	-	-	-	-	-	-	-	Drainage Station
-	1	-	-	-	1	-	-	-	<b>Kyōngju</b>
-	1	-	-	-	-	-	-	-	Pumping Station
-	-	-	-	-	-	-	-	-	Pumping & Drainage Station
-	-	-	-	-	1	-	-	-	Drainage Station
-	-	-	-	-	-	-	-	-	<b>Yōngch'ōn</b>
-	-	-	-	-	-	-	-	-	Pumping Station
-	-	-	-	-	-	-	-	-	Pumping & Drainage Station
-	-	-	-	-	-	-	-	-	Drainage Station

## 10. 양 (배) 수 장 마 력 Number of Pumping and

농 조 별 시 설 별	총마력수 Total (HP)	총개소수 Total No. of	10HP 이 하 Less Than 10HP	11 ~ 20	21 ~ 50	51 ~ 75	76 ~ 100	101 ~ 250	251 ~ 500
<b>경 산</b>	<b>1,136</b>	<b>24</b>	<b>3</b>	<b>6</b>	<b>9</b>	<b>2</b>	<b>2</b>	<b>2</b>	<b>-</b>
양 수 장	1,136	24	3	6	9	2	2	2	-
양 배 수 장	-	-	-	-	-	-	-	-	-
배 수 장	-	-	-	-	-	-	-	-	-
<b>고 령</b>	<b>14,051</b>	<b>56</b>	<b>1</b>	<b>10</b>	<b>19</b>	<b>4</b>	<b>1</b>	<b>5</b>	<b>9</b>
양 수 장	4,036	44	1	10	19	4	1	3	6
양 배 수 장	915	3	-	-	-	-	-	1	2
배 수 장	9,100	9	-	-	-	-	-	1	1
<b>성 주</b>	<b>3,570</b>	<b>4</b>	<b>-</b>	<b>-</b>	<b>-</b>	<b>-</b>	<b>-</b>	<b>-</b>	<b>2</b>
양 수 장	750	2	-	-	-	-	-	-	2
양 배 수 장	-	-	-	-	-	-	-	-	-
배 수 장	2,820	2	-	-	-	-	-	-	-
<b>철 곡</b>	<b>4,824</b>	<b>27</b>	<b>4</b>	<b>3</b>	<b>8</b>	<b>1</b>	<b>3</b>	<b>2</b>	<b>3</b>
양 수 장	3,524	25	4	3	8	1	3	2	2
양 배 수 장	-	-	-	-	-	-	-	-	-
배 수 장	1,300	2	-	-	-	-	-	-	1
<b>구 미</b>	<b>9,870</b>	<b>60</b>	<b>1</b>	<b>3</b>	<b>25</b>	<b>6</b>	<b>6</b>	<b>10</b>	<b>4</b>
양 수 장	6,475	53	1	3	25	6	5	8	3
양 배 수 장	475	1	-	-	-	-	-	-	1
배 수 장	2,920	6	-	-	-	-	1	2	-
<b>상 주</b>	<b>8,303</b>	<b>45</b>	<b>7</b>	<b>4</b>	<b>11</b>	<b>7</b>	<b>2</b>	<b>10</b>	<b>1</b>
양 수 장	5,943	40	7	4	11	7	1	8	1
양 배 수 장	-	-	-	-	-	-	-	-	-
배 수 장	2,360	5	-	-	-	-	1	2	-
<b>문 경</b>	<b>1,292</b>	<b>15</b>	<b>4</b>	<b>-</b>	<b>7</b>	<b>-</b>	<b>-</b>	<b>3</b>	<b>1</b>
양 수 장	1,292	15	4	-	7	-	-	3	1
양 배 수 장	-	-	-	-	-	-	-	-	-
배 수 장	-	-	-	-	-	-	-	-	-
<b>예 천</b>	<b>8,560</b>	<b>18</b>	<b>-</b>	<b>3</b>	<b>1</b>	<b>1</b>	<b>3</b>	<b>5</b>	<b>1</b>
양 수 장	7,570	16	-	3	1	1	3	5	-
양 배 수 장	-	-	-	-	-	-	-	-	-
배 수 장	990	2	-	-	-	-	-	-	1

## 규 모 별 개 소 수 (계속)

## Drainage Stations by HP (Cont'd)

501 }	751 }	1,001 }	1,501 }	2,001 }	2,501 }	3,001 }	4,001 }	5,001 HP 이 상 Over 5,001 HP	Name of FIA Irrigation Facilities
750	1,000	1,500	2,000	2,500	3,000	4,000	5,000		
-	-	-	-	-	-	-	-	-	<b>Kyŏngsan</b>
-	-	-	-	-	-	-	-	-	Pumping Station
-	-	-	-	-	-	-	-	-	Pumping & Drainage Station
-	-	-	-	-	-	-	-	-	Drainage Station
<b>2</b>	<b>1</b>	<b>3</b>	-	<b>1</b>	-	-	-	-	<b>Koryŏng</b>
-	-	-	-	-	-	-	-	-	Pumping Station
-	-	-	-	-	-	-	-	-	Pumping & Drainage Station
<b>2</b>	<b>1</b>	<b>3</b>	-	<b>1</b>	-	-	-	-	Drainage Station
-	-	<b>1</b>	<b>1</b>	-	-	-	-	-	<b>Sŏngju</b>
-	-	-	-	-	-	-	-	-	Pumping Station
-	-	-	-	-	-	-	-	-	Pumping & Drainage Station
-	-	<b>1</b>	<b>1</b>	-	-	-	-	-	Drainage Station
<b>1</b>	<b>1</b>	<b>1</b>	-	-	-	-	-	-	<b>Ch'ilgok</b>
<b>1</b>	-	<b>1</b>	-	-	-	-	-	-	Pumping Station
-	-	-	-	-	-	-	-	-	Pumping & Drainage Station
-	<b>1</b>	-	-	-	-	-	-	-	Drainage Station
<b>2</b>	<b>1</b>	<b>2</b>	-	-	-	-	-	-	<b>Kumi</b>
<b>1</b>	-	<b>1</b>	-	-	-	-	-	-	Pumping Station
-	-	-	-	-	-	-	-	-	Pumping & Drainage Station
<b>1</b>	<b>1</b>	<b>1</b>	-	-	-	-	-	-	Drainage Station
<b>1</b>	-	<b>1</b>	-	-	<b>1</b>	-	-	-	<b>Sangju</b>
-	-	-	-	-	<b>1</b>	-	-	-	Pumping Station
-	-	-	-	-	-	-	-	-	Pumping & Drainage Station
<b>1</b>	-	<b>1</b>	-	-	-	-	-	-	Drainage Station
-	-	-	-	-	-	-	-	-	<b>Munkyŏng</b>
-	-	-	-	-	-	-	-	-	Pumping Station
-	-	-	-	-	-	-	-	-	Pumping & Drainage Station
-	-	-	-	-	-	-	-	-	Drainage Station
<b>1</b>	<b>1</b>	-	<b>1</b>	-	-	<b>1</b>	-	-	<b>Yech'ŏn</b>
-	<b>1</b>	-	<b>1</b>	-	-	<b>1</b>	-	-	Pumping Station
-	-	-	-	-	-	-	-	-	Pumping & Drainage Station
<b>1</b>	-	-	-	-	-	-	-	-	Drainage Station



## 10. 양 (배) 수 장 마 력 Number of Pumping and

농 조 별 시 설 별	총마력수 Total (HP)	총개소수 Total No. of	10HP 이 하 Less Than 10HP	11 5 20	21 5 50	51 5 75	76 5 100	101 5 250	251 5 500
<b>영 품</b>	<b>1,157</b>	<b>14</b>	<b>4</b>	<b>2</b>	<b>2</b>	<b>3</b>	<b>—</b>	<b>2</b>	<b>1</b>
양 수 장	1,157	14	4	2	2	3	—	2	1
양 배 수 장	—	—	—	—	—	—	—	—	—
배 수 장	—	—	—	—	—	—	—	—	—
<b>경 상 남 도</b>	<b>214,931</b>	<b>535</b>	<b>41</b>	<b>66</b>	<b>112</b>	<b>33</b>	<b>31</b>	<b>83</b>	<b>58</b>
양 수 장	77,074	325	41	63	94	28	25	47	14
양 배 수 장	41,735	61	—	1	1	2	3	8	16
배 수 장	96,122	149	—	2	17	3	3	28	28
<b>진 산</b>	<b>13,894</b>	<b>97</b>	<b>22</b>	<b>19</b>	<b>12</b>	<b>6</b>	<b>6</b>	<b>18</b>	<b>9</b>
양 수 장	5,604	81	22	19	11	6	6	14	2
양 배 수 장	1,585	3	—	—	—	—	—	—	2
배 수 장	6,705	13	—	—	1	—	—	4	5
<b>의 령</b>	<b>13,405</b>	<b>39</b>	<b>—</b>	<b>5</b>	<b>4</b>	<b>6</b>	<b>2</b>	<b>9</b>	<b>5</b>
양 수 장	1,230	19	—	5	4	6	2	2	—
양 배 수 장	2,440	4	—	—	—	—	—	2	1
배 수 장	9,735	16	—	—	—	—	—	5	4
<b>함 안</b>	<b>33,663</b>	<b>57</b>	<b>3</b>	<b>4</b>	<b>7</b>	<b>—</b>	<b>1</b>	<b>3</b>	<b>10</b>
양 수 장	4,608	22	3	4	5	—	1	1	5
양 배 수 장	7,410	8	—	—	—	—	—	—	2
배 수 장	21,645	27	—	—	2	—	—	2	3
<b>창 념</b>	<b>23,889</b>	<b>56</b>	<b>4</b>	<b>4</b>	<b>16</b>	<b>2</b>	<b>2</b>	<b>8</b>	<b>3</b>
양 수 장	2,099	26	4	3	11	2	1	4	—
양 배 수 장	11,765	7	—	—	—	—	—	—	1
배 수 장	9,825	23	—	1	5	—	1	4	2
<b>밀 양</b>	<b>69,485</b>	<b>58</b>	<b>1</b>	<b>8</b>	<b>15</b>	<b>2</b>	<b>3</b>	<b>6</b>	<b>6</b>
양 수 장	45,275	33	1	8	14	1	2	5	—
양 배 수 장	5,420	10	—	—	—	1	1	1	3
배 수 장	18,790	15	—	—	1	—	—	—	3
<b>양 산</b>	<b>3,810</b>	<b>6</b>	<b>—</b>	<b>—</b>	<b>1</b>	<b>—</b>	<b>—</b>	<b>—</b>	<b>1</b>
양 수 장	30	1	—	—	1	—	—	—	—
양 배 수 장	2,680	4	—	—	—	—	—	—	1
배 수 장	1,100	1	—	—	—	—	—	—	—
<b>김 해</b>	<b>19,715</b>	<b>82</b>	<b>4</b>	<b>10</b>	<b>24</b>	<b>8</b>	<b>3</b>	<b>17</b>	<b>7</b>
양 수 장	6,233	53	4	10	18	6	1	9	4
양 배 수 장	5,350	11	—	—	1	—	1	3	1
배 수 장	8,132	18	—	—	5	2	1	5	2

## 규 모 별 개 소 수 (계속)

Drainage Stations by IP (Cont'd)

501 5	751 5	1,001 5	1,501 5	2,001 5	2,501 5	3,001 5	4,001 5	5,001 IP 이 상 Over 5,001 IP	Name of FIA Irrigation Facilities
750	1,000	1,500	2,000	2,500	3,000	4,000	5,000		
-	-	-	-	-	-	-	-	-	<b>Yöngp'ung</b>
-	-	-	-	-	-	-	-	-	Pumping Station
-	-	-	-	-	-	-	-	-	Pumping & Drainage Station
-	-	-	-	-	-	-	-	-	Drainage Station
<b>45</b>	<b>25</b>	<b>22</b>	<b>5</b>	<b>5</b>	<b>4</b>	<b>1</b>	<b>3</b>	<b>1</b>	<b>Kyöngsangnam-do</b>
5	2	3	1	1	-	-	-	1	Pumping Station
11	8	6	2	1	1	-	1	-	Pumping & Drainage Station
29	15	13	2	3	3	1	2	-	Drainage Station
<b>1</b>	<b>2</b>	<b>1</b>	<b>1</b>	-	-	-	-	-	<b>Chinsan</b>
1	-	-	-	-	-	-	-	-	Pumping Station
-	1	-	-	-	-	-	-	-	Pumping & Drainage Station
-	1	1	1	-	-	-	-	-	Drainage Station
<b>5</b>	-	<b>1</b>	<b>1</b>	-	<b>1</b>	-	-	-	<b>Üiryöng</b>
-	-	-	-	-	-	-	-	-	Pumping Station
-	-	-	1	-	-	-	-	-	Pumping & Drainage Station
5	-	1	-	-	1	-	-	-	Drainage Station
<b>9</b>	<b>11</b>	<b>7</b>	-	<b>2</b>	-	-	-	-	<b>Haman</b>
1	2	-	-	-	-	-	-	-	Pumping Station
2	2	1	-	1	-	-	-	-	Pumping & Drainage Station
6	7	6	-	1	-	-	-	-	Drainage Station
<b>7</b>	<b>3</b>	<b>5</b>	-	-	<b>1</b>	-	<b>1</b>	-	<b>Ch'angnyöng</b>
1	-	-	-	-	-	-	-	-	Pumping Station
1	-	3	-	-	1	-	1	-	Pumping & Drainage Station
5	3	2	-	-	-	-	-	-	Drainage Station
<b>5</b>	<b>2</b>	<b>4</b>	-	<b>2</b>	<b>2</b>	<b>1</b>	-	<b>1</b>	<b>Miryang</b>
-	-	1	-	-	-	-	-	1	Pumping Station
-	2	2	-	-	-	-	-	-	Pumping & Drainage Station
5	-	1	-	2	2	1	-	-	Drainage Station
<b>2</b>	<b>1</b>	<b>1</b>	-	-	-	-	-	-	<b>Yangsan</b>
-	-	-	-	-	-	-	-	-	Pumping Station
2	1	-	-	-	-	-	-	-	Pumping & Drainage Station
-	-	1	-	-	-	-	-	-	Drainage Station
<b>4</b>	<b>2</b>	-	<b>2</b>	-	-	-	-	<b>1</b>	<b>Kimhae</b>
-	-	-	1	-	-	-	-	-	Pumping Station
2	2	-	1	-	-	-	-	-	Pumping & Drainage Station
2	-	-	-	-	-	-	1	-	Drainage Station



# 규 모 별 개 소 수 (계속)

## Drainage Stations by HP (Cont'd)

501 }	751 }	1,001 }	1,501 }	2,001 }	2,501 }	3,001 }	4,001 }	5,001 HP 이 상 Over 5,001 HP	Name of FIA  Irrigation Facilities
750	1,000	1,500	2,000	2,500	3,000	4,000	5,000		
5	2	1	-	-	-	-	1	-	<b>Ch'ang-Won</b>
-	-	1	-	-	-	-	-	-	Pumping Station
3	-	-	-	-	-	-	-	-	Pumping & Drainage Station
2	2	-	-	-	-	-	1	-	Drainage Station
-	-	-	-	-	-	-	-	-	<b>Köje</b>
-	-	-	-	-	-	-	-	-	Pumping Station
-	-	-	-	-	-	-	-	-	Pumping & Drainage Station
-	-	-	-	-	-	-	-	-	Drainage Station
-	-	-	-	-	-	-	-	-	<b>Kosöng</b>
-	-	-	-	-	-	-	-	-	Pumping Station
-	-	-	-	-	-	-	-	-	Pumping & Drainage Station
-	-	-	-	-	-	-	-	-	Drainage Station
1	1	-	-	-	-	-	-	-	<b>Sach'ön</b>
-	-	-	-	-	-	-	-	-	Pumping Station
-	-	-	-	-	-	-	-	-	Pumping & Drainage Station
1	1	-	-	-	-	-	-	-	Drainage Station
-	1	1	-	1	-	-	-	-	<b>Hadong</b>
-	-	-	-	1	-	-	-	-	Pumping Station
-	-	-	-	-	-	-	-	-	Pumping & Drainage Station
-	1	1	-	-	-	-	-	-	Drainage Station
-	-	-	-	-	-	-	-	-	<b>Köch'ang</b>
-	-	-	-	-	-	-	-	-	Pumping Station
-	-	-	-	-	-	-	-	-	Pumping & Drainage Station
-	-	-	-	-	-	-	-	-	Drainage Station
6	-	1	1	-	-	-	-	-	<b>Hapch'ön</b>
2	-	1	-	-	-	-	-	-	Pumping Station
1	-	-	-	-	-	-	-	-	Pumping & Drainage Station
3	-	-	1	-	-	-	-	-	Drainage Station
-	-	-	-	-	-	-	-	-	<b>Cheju-do</b>
-	-	-	-	-	-	-	-	-	Pumping Station
-	-	-	-	-	-	-	-	-	Pumping & Drainage Station
-	-	-	-	-	-	-	-	-	Drainage Station
-	-	-	-	-	-	-	-	-	<b>Cheju</b>
-	-	-	-	-	-	-	-	-	Pumping Station
-	-	-	-	-	-	-	-	-	Pumping & Drainage Station
-	-	-	-	-	-	-	-	-	Drainage Station



## 시 설 물 현 황

## Irrigation Facilities

시 도 Province	시 군 Shi and Gun	시설구분 Irrigation Source	개 소 수 No. of Facilities	수혜면적 Benefitted Area (ha)	계 원 수 No. of FIC Member	'97유지관리비 O&M Cost in '97		부과징수상황 Assessment and Collection of Water Charge		적 립 금 Reserve	
						부과면적 Assessed Area (ha)	부과금액 Amount Assessed (천원)	징수금액 Collected (천원)	미징수금액 Un-Collected (천원)	'97 (천원)	누 계 Cumulative (천원)
충청남도 Ch'ungch'öngnam-do			2	15.4	-	-	-	-	-	-	-
	금 산 Kümsan	양수장	2	15.4	-	-	-	-	-	-	-
전라북도 Chöllabuk-do			3	10.0	-	-	-	-	-	-	-
	무 주 Muju	양수장	3	10.0	-	-	-	-	-	-	-
전라남도 Chöllanam-do			21	297.0	162	62.4	19,696	19,696	-	-	-
	나 주 시 Naju-shi	양수장	15	62.4	162	62.4	19,696	19,696	-	-	-
	영 압 Yöng-am	저수지	4	176.9	-	-	-	-	-	-	-
		양수장	1	2.7	-	-	-	-	-	-	-
		보	1	55.0	-	-	-	-	-	-	-
경상북도 Kyöngsangbuk-do			10	44.3	22	9.0	1,777	1,777	-	-	-
	안 동 시 Andong-shi	양수장	1	5.0	22	5.0	217	217	-	-	-
	상 주 시 Sangju-shi	양수장	1	4.0	-	4.0	1,560	1,560	-	-	-
	청 송 Ch'öngsong	양수장	2	4.6	-	-	-	-	-	-	-
	청 도 Ch'öngdo	양수장	2	5.0	-	-	-	-	-	-	-
	고 령 Koryöng	양수장	1	9.3	-	-	-	-	-	-	-
	칠 곡 Ch'ilgok	저수지	2	9.4	-	-	-	-	-	-	-
		양수장	1	7.0	-	-	-	-	-	-	-
경상남도 Kyöngsangnam-do			12	83.5	20	4.8	1,300	1,300	-	2,600	3,900
	창 원 시 Ch'ang-won-shi	양수장	1	4.8	20	4.8	1,300	1,300	-	2,600	3,900
	양 산 시 Yangsan-shi	양수장	4	73.3	-	-	-	-	-	-	-
	산 청 Sanch'öng	양수장	1	4.0	-	-	-	-	-	-	-
	합 천 Hapch'ön	저수지	1	0.2	-	-	-	-	-	-	-
		양수장	5	1.2	-	-	-	-	-	-	-

## 12. 방 조 제

Status of

시 도 별	계 Total						국 가 관 리 Administration by Government					
	지구수 No. of Project Unit	면 적 Area (1,000ha)	방 조 제 Sea Dike		배 수 갑 문 Tidal Sluice		지구수 No. of Project Unit	면 적 Area (1,000ha)	방 조 제 Sea Dike		배 수 갑 문 Tidal Sluice	
			조 Line	연장 Length (km)	개소 Place	연 Each Gate			조 Line	연장 Length (km)	개소 Place	연 Each Gate
1 9 9 1	1,701	111.6	2,064	1,258.4	2,408	4,129	74	72.6	112	226.2	182	874
1 9 9 2	1,667	152.2	2,020	1,243.9	2,400	4,023	76	97.1	114	232.6	181	872
1 9 9 3	1,648	145.4	2,018	1,239.5	2,359	4,060	74	92.1	113	227.9	180	31
1 9 9 4	1,667	144.9	2,035	1,236.5	2,349	4,055	77	92.0	119	229.8	172	892
1 9 9 5	1,665	144.9	2,028	1,227.1	2,342	4,037	77	92.0	119	229.8	172	892
1 9 9 6	1,625	143.8	1,994	1,212.8	2,293	3,945	82	93.3	127	244.4	192	930
<b>1 9 9 7</b>	<b>1,589</b>	<b>119.9</b>	<b>1,984</b>	<b>1,224.0</b>	<b>2,287</b>	<b>3,968</b>	<b>80</b>	<b>86.0</b>	<b>120</b>	<b>244.0</b>	<b>188</b>	<b>932</b>
부산광역시	4	0.4	4	9.4	7	12	-	-	-	-	-	-
인천광역시	96	7.5	181	156.0	162	278	7	5.0	19	39.0	29	79
울산광역시	1	-	1	0.5	1	3	-	-	-	-	-	-
경 기 도	80	21.7	145	155.6	157	273	2	17.8	2	4.6	2	24
충 청 남 도	231	35.2	277	154.9	344	608	13	29.5	13	22.0	21	113
전 라 북 도	67	17.0	76	120.4	123	275	11	14.8	17	73.1	47	143
전 라 남 도	931	35.4	1,111	564.7	1,278	2,136	41	17.9	59	97.0	80	516
경 상 남 도	178	2.7	188	62.3	214	381	6	1.0	10	8.3	9	57
제 주 도	1	-	1	0.2	1	2	-	-	-	-	-	-

주 : 1991, 1997 면적은 농경지면적임.  
1992~1996 면적은 포용면적임.

# 현 황

## Sea Dike

지방자치단체관리 Administration by Local Government						관리대행자미지정 Agent Non-Specified						Province
지구수 No. of Project Unit	면적 Area (1,000ha)	방조제 Sea Dike		배수갑문 Tidal Sluice		지구수 No. of Project Unit	면적 Area (1,000ha)	방조제 Sea Dike		배수갑문 Tidal Sluice		
		조 Line	연장 Length (km)	개소 Place	연 Each Gate			조 Line	연장 Length (km)	개소 Place	연 Each Gate	
1,481	35.6	1,802	961.9	2,069	3,047	146	3.4	150	70.3	157	208	1 9 9 1
1,478	51.8	1,793	954.2	2,100	2,989	113	3.3	113	57.1	119	162	1 9 9 2
1,477	51.4	1,810	964.3	2,075	3,054	97	1.9	95	47.3	104	125	1 9 9 3
1,495	51.2	1,823	963.1	2,077	3,043	95	1.7	93	43.6	100	120	1 9 9 4
1,493	51.2	1,816	953.7	2,070	3,025	95	1.7	93	43.6	100	120	1 9 9 5
1,449	49.0	1,776	927.6	2,003	2,901	94	1.5	91	40.8	98	114	1 9 9 6
1,412	32.4	1,772	935.5	2,000	2,914	97	1.5	92	44.5	99	122	1 9 9 7
2	-	2	2.8	5	6	2	0.4	2	6.6	2	6	Pusan-kwangyökshi
89	2.5	162	117.0	133	199	-	-	-	-	-	-	Inch'ön-kwangyökshi
1	-	1	0.5	1	3	-	-	-	-	-	-	Ulsan-kwangyökshi
78	3.9	143	151.0	155	249	-	-	-	-	-	-	Kyönggi-do
194	5.0	242	114.3	300	463	24	0.7	22	18.6	23	32	Ch'ungch'öngnam-do
49	2.2	52	45.2	71	123	7	-	7	2.1	5	9	Chöllabuk-do
888	17.3	1,050	462.5	1,196	1,612	2	0.2	2	5.2	2	8	Chöllanam-do
110	1.5	119	42.0	138	257	62	0.2	59	12.0	67	67	Kyöngsangnam-do
1	-	1	0.2	1	2	-	-	-	-	-	-	Cheju-do

Note : The Area figures for 1991, 1997 is expressed Cultivated Land Area.  
The Area figures for 1992~1996 is expressed Inclusion Area.



## 13. 농 업 생 산 기 반

## Agricultural Land and Water

면적 : 헥타아르

## 가. 생산기반확충사업 Farmland Improvement and Expansion project

연 도 별 시 도 별	경 지 정 리 Land Consolidation				배 수 개 선 Drainage Improvement			
	총담면적 Total Paddy Field	개 발 면 적 Development Area		경지정리율 (%)	대상면적 Subject Area	개 발 면 적 Development Area		개 선 율 (%)
		당년도 This year	누 계 Total			당년도 This year	누 계 Total	
1970년이전	1,194,734	17,245	144,446	12.1	207,000	2,948	2,948	1.4
1971~1975	1,276,599	132,760	277,206	21.7	207,000	8,750	11,698	5.7
1976~1980	1,306,789	91,488	368,694	28.2	207,000	10,216	21,914	10.6
1981~1985	1,324,932	78,649	447,343	33.8	207,000	9,996	31,910	15.4
1 9 8 6	1,328,529	19,685	467,028	35.2	207,000	4,731	36,641	17.7
1 9 8 7	1,351,657	20,807	487,835	36.1	207,000	7,592	44,233	21.4
1 9 8 8	1,357,857	28,507	516,342	38.0	207,000	2,583	46,816	22.6
1 9 8 9	1,352,741	26,093	542,435	40.1	207,000	4,015	50,831	24.6
1 9 9 0	1,345,280	34,742	577,177	42.9	207,000	2,074	52,905	25.6
1 9 9 1	1,335,204	22,377	599,554	44.9	207,000	4,201	57,106	27.6
1 9 9 2	1,314,727	23,720	623,274	47.4	207,000	2,733	59,839	28.9
1 9 9 3	1,298,323	20,383	643,657	49.5	207,000	3,140	62,979	30.4
1 9 9 4	1,267,112	18,625	662,282	52.2	207,000	4,155	67,134	32.4
1 9 9 5	1,205,867	27,407	689,689	57.2	207,000	1,771	68,905	33.3
1 9 9 6	1,176,148	23,931	713,620	60.7	207,000	2,952	71,857	34.7
<b>1 9 9 7</b>	<b>1,162,852</b>	<b>26,967</b>	<b>754,664</b> <b>(658,380)</b>	<b>56.6</b>	<b>207,000</b>	<b>9,195</b>	<b>81,052</b>	<b>39.2</b>
경 기 도	150,084	2,098	85,995 (75,130)	50.1	28,700	566	4,209	14.7
강 원 도	51,349	1,368	24,944 (22,348)	43.5	6,000	280	882	14.7
충 청 북 도	66,997	636	39,100 (33,299)	49.7	7,900	521	1,996	25.3
충 청 남 도	193,227	5,734	138,309 (118,846)	61.5	38,900	503	16,846	43.3
전 라 북 도	166,800	5,846	117,708 (101,617)	60.9	39,100	3,819	20,505	52.4
전 라 남 도	229,652	6,891	157,876 (137,995)	60.1	36,300	1,206	10,330	28.5
경 상 북 도	164,735	2,835	97,158 (86,311)	52.4	22,600	1,193	8,018	35.5
경 상 남 도	139,803	1,559	93,574 (82,834)	59.3	26,200	1,107	17,930	68.4
계 주 도	205	-	-	-	1,300	-	336	25.8

주 : 1) 서울, 인천은 경기도, 대구는 경북, 울산, 부산은 경남, 광주, 대전은 충남에 포함 되었음.

2) 개간, 간척사업의 개발면적은 1945년 이전분이 포함되어 있지 않으며, 1988년부터의 개간은 민간인자력개발사업임.

3) 각사업의 당년도 개발면적은 당해년도 사업비 정산실적에 의함.

4) '97경지정리 누계면적은 전수조사에 의해 정정되었음. ( )는 담면적임(도로, 용·배수로등 시설면적 제외)

## 정 비 사 업 개 발 실 적

## Development Projects Executed

Area : ha

개 간 Slopeland Reclamation				간 칩 Tideland Reclamation				Year  Province
대상면적 Subject Area	개 발 면 적 Development Area		개 발 율 (%)	대상면적 Subject Area	개 발 면 적 Development Area		개 발 율 (%)	
	당년도 This year	누 계 Total			당년도 This year	누 계 Total		
655,000	—	151,183	23.1	401,748	1,213	24,193	6.0	Before 1970
655,000	15,098	166,281	25.4	401,748	7,374	31,567	7.9	1971~1975
655,000	18,112	184,393	28.2	401,748	11,482	43,049	10.7	1976~1980
655,000	5,834	190,227	29.0	401,748	6,744	49,793	12.4	1981~1985
655,000	1,917	192,144	29.3	401,748	1,190	50,983	12.7	1 9 8 6
655,000	1,611	193,755	29.6	401,748	493	51,476	12.8	1 9 8 7
—	1,043	194,798	29.8	401,748	352	51,828	12.9	1 9 8 8
—	627	195,425	29.8	401,748	3	51,831	12.9	1 9 8 9
—	375	195,800	29.9	401,748	1,649	53,480	13.3	1 9 9 0
—	294	196,094	29.9	401,748	93	53,573	13.3	1 9 9 1
—	253	196,347	30.0	401,748	1,655	55,228	13.7	1 9 9 2
—	224	196,571	30.0	401,748	4,674	59,902	14.9	1 9 9 3
—	312	196,883	30.1	401,748	2,168	62,070	15.4	1 9 9 4
—	230	197,113	—	208,321	11,629	73,699	35.4	1 9 9 5
—	59	197,172	—	208,321	281	73,980	35.5	1 9 9 6
—	<b>161</b>	<b>197,333</b>	—	<b>208,321</b>	<b>711</b>	<b>74,691</b>	<b>35.9</b>	<b>1 9 9 7</b>
—	4	27,653	—	57,319	—	24,852	43.4	Kyōnggi-do
—	17	16,784	—	—	—	—	—	Kang-won-do
—	—	13,440	—	—	—	—	—	Ch'ungch'ōngbuk-do
—	1	25,510	—	38,257	711	26,062	68.1	Ch'ungch'ōngnam-do
—	—	28,511	—	37,393	—	4,993	13.4	Ch'ollabuk-do
—	1	40,068	—	72,596	—	16,943	23.3	Ch'ollanam-do
—	4	20,738	—	—	—	—	—	Kyōngsangbuk-do
—	91	12,739	—	2,682	—	1,767	65.9	Kyōngsangnam-do
—	43	<b>11,890</b>	—	<b>74</b>	—	<b>74</b>	<b>100.0</b>	Cheju-do

Note : 1) Seoul, Inch'ōn(including Kyōnggi-do), Taegu(including Kyōngbuk), Ulsan, Pusan(including Kyōngnam), Kwangju(including Ch'ōnam), Taejōn(including Ch'ungnam)

2) Before 1945, it was exclude Development Area of Slopeland Reclamation and Tideland Reclamation, Slopeland Reclamation means Civil Own Development Since 1988

3) The Development Area this year of projects is based on project costs this year which is accounted.

4) '97Land Consolidation Total Area is corrected by inspection for the whole land Consolidation area.( )shows paddy Field Area.(Excepted for facilities area-Road, Irrigation and Drainage Canal etc.)

## 13. 농 업 생 산 기 반

## 나. 농업용수개발사업 Irrigation Water Development Agricultural Land and Water

면적 : 헥타아르

## (1) 총괄 Summary

연 도	지 구 수 No. of Project Unit	계 Total	신 규 Newly	보 강 Upgrading	개 답 Conversion to Paddy Field		
					전 Upland	임 야 Forest	기 타 Others
1971~1975	4,038	260,961.2	-	-	-	-	-
1976~1980	1,410	257,140.0	-	-	-	-	-
1981~1985	6,413	82,236.5	51,878.3	26,029.0	3,832.8	271.6	224.8
1 9 8 6	741	15,859.9	5,812.5	9,997.0	32.4	8.3	9.7
1 9 8 7	685	11,065.4	5,411.8	5,268.3	295.0	26.8	63.5
1 9 8 8	713	11,349.8	5,661.1	5,533.1	125.1	-	30.5
1 9 8 9	492	16,118.8	5,986.0	10,032.8	31.0	69.0	-
1 9 9 0	411	7,591.1	4,557.6	1,887.9	1,111.9	33.7	-
1 9 9 1	494	23,410.5	2,426.2	20,982.5	1.8	-	-
1 9 9 2	487	4,709.7	2,334.6	2,341.1	34.0	-	-
1 9 9 3	605	5,405.1	3,386.0	2,001.1	15.0	-	3.0
1 9 9 4	2,564	10,734.5	7,128.7	3,605.8	-	-	-
1 9 9 5	2,299	16,537.3	7,135.1	9,402.2	-	-	-
1 9 9 6	1,424	9,554.6	5,399.8	4,154.8	-	-	-
<b>1 9 9 7</b>	<b>1,192</b>	<b>10,491.0</b>	<b>6,656.9</b>	<b>3,804.1</b>	-	-	<b>30.0</b>
서 울 특 별 시	-	-	-	-	-	-	-
부 산 광 역 시	16	48.0	48.0	-	-	-	-
대 구 광 역 시	11	30.0	6.0	24.0	-	-	-
인 천 광 역 시	21	224.0	144.0	80.0	-	-	-
광 주 광 역 시	5	23.0	10.0	13.0	-	-	-
대 전 광 역 시	23	48.2	48.2	-	-	-	-
울 산 광 역 시	22	66.0	66.0	-	-	-	-
경 기 도	52	186.0	177.0	9.0	-	-	-
강 원 도	93	868.2	389.6	478.6	-	-	-
충 청 북 도	46	347.3	304.4	42.9	-	-	-
충 청 남 도	131	1,249.9	1,033.9	216.0	-	-	-
진 라 북 도	92	865.2	364.2	501.0	-	-	-
진 라 남 도	238	2,023.3	953.3	1,070.0	-	-	-
경 상 북 도	122	1,863.0	1,629.9	233.1	-	-	-
경 상 남 도	320	2,648.9	1,482.4	1,136.5	-	-	30.0
계 주 도	-	-	-	-	-	-	-

주 : 농업용수개발사업은 수원공별로 분류작성하여 기존의 통계자료와 상이할 수도 있음.

## 정 비 사 업 개 발 실 적 (계속)

## Development Projects Executed (Cont'd)

(2) 저수지 Reservoir

Area : ha

지 구 수 No. of Project Unit	계 Total	신 규 Newly	보 강 Upgrading	개 답 Conversion to Paddy Field			Year
				전 Upland	임 야 Forest	기 타 Others	
4,038	260,961.2	-	-	-	-	-	1971~1975
1,410	257,140.0	-	-	-	-	-	1976~1980
448	24,793.6	18,999.4	4,159.6	1,351.5	169.5	113.6	1981~1985
85	6,267.4	2,605.4	3,614.3	29.7	8.3	9.7	1 9 8 6
71	3,854.4	2,596.6	1,062.3	155.8	25.1	14.6	1 9 8 7
72	4,765.6	3,057.6	1,552.4	125.1	-	30.5	1 9 8 8
24	12,069.7	3,617.2	8,352.5	31.0	69.0	-	1 9 8 9
17	4,129.7	2,984.1	-	1,111.9	33.7	-	1 9 9 0
15	820.9	803.1	17.8	-	-	-	1 9 9 1
23	1,163.0	789.0	354.0	20.0	-	-	1 9 9 2
13	1,307.7	1,237.7	70.0	-	-	-	1 9 9 3
16	1,330.6	903.0	427.6	-	-	-	1 9 9 4
16	1,372.2	974.6	397.6	-	-	-	1 9 9 5
24	2,091.7	1,771.7	320.0	-	-	-	1 9 9 6
<b>36</b>	<b>3,756.2</b>	<b>2,895.8</b>	<b>830.4</b>	-	-	<b>30.0</b>	<b>1 9 9 7</b>
-	-	-	-	-	-	-	Seoui-t'ükyölsi
-	-	-	-	-	-	-	Pusan-kwangyökshi
-	-	-	-	-	-	-	Taegu-kwangyökshi
-	-	-	-	-	-	-	Inch'ön-kwangyökshi
-	-	-	-	-	-	-	Kwangju-kwangyökshi
-	-	-	-	-	-	-	Taejön-kwangyökshi
1	-	-	-	-	-	-	Ulsan-kwangyökshi
-	-	-	-	-	-	-	Kyönggi-do
-	-	-	-	-	-	-	Kang-won-do
1	168.4	131.5	36.9	-	-	-	Ch'ungch'öngbuk-do
9	347.2	347.2	-	-	-	-	Ch'ungch'öngnam-do
5	171.2	171.2	-	-	-	-	Chöllabuk-do
6	234.5	234.5	-	-	-	-	Chöllanam-do
8	1,411.4	1,374.9	36.5	-	-	-	Kyöngsangbuk-do
6	1,423.5	636.5	757.0	-	-	30.0	Kyöngsangnam-do
-	-	-	-	-	-	-	Cheju-do

Note : Irrigation Water Development is classified by Irrigation Facilities. There are some difference from existing statistics

# 13. 농 업 생 산 기 반

## Agricultural Land and Water

면적 : 헥타아르

## (3) 양수장 Pumping Station

연 도	지 구 수 No. of Project Unit	계 Total	신 규 Newly	보 강 Upgrading	개 답 Conversion to Paddy Field		
					전 Upland	임 야 Forest	기 타 Others
1981~1985	634	37,699.3	22,468.5	12,770.0	2,273.9	102.1	84.8
1 9 8 6	83	5,753.2	1,584.6	4,168.6	-	-	-
1 9 8 7	69	3,548.8	1,234.6	2,235.2	79.0	-	-
1 9 8 8	86	3,111.8	1,007.3	2,104.5	-	-	-
1 9 8 9	92	2,482.1	1,051.2	1,430.9	-	-	-
1 9 9 0	97	2,048.8	489.3	1,559.5	-	-	-
1 9 9 1	83	21,063.9	453.1	20,618.8	-	-	-
1 9 9 2	70	1,794.0	221.7	1,572.3	-	-	-
1 9 9 3	76	2,189.9	681.8	1,508.1	-	-	-
1 9 9 4	64	1,744.2	1,013.6	730.6	-	-	-
1 9 9 5	162	7,682.5	1,094.9	6,587.6	-	-	-
1 9 9 6	116	3,967.3	1,092.0	2,875.3	-	-	-
<b>1 9 9 7</b>	<b>99</b>	<b>3,392.1</b>	<b>1,053.0</b>	<b>2,339.1</b>	-	-	-
서 울 특 별 시	-	-	-	-	-	-	-
부 산 광 역 시	-	-	-	-	-	-	-
대 구 광 역 시	-	-	-	-	-	-	-
인 천 광 역 시	3	171.0	91.0	80.0	-	-	-
광 주 광 역 시	-	-	-	-	-	-	-
대 전 광 역 시	-	-	-	-	-	-	-
울 산 광 역 시	-	-	-	-	-	-	-
경 기 도	3	40.0	40.0	-	-	-	-
강 원 도	11	537.0	116.0	421.0	-	-	-
충 청 북 도	3	33.9	30.9	3.0	-	-	-
충 청 남 도	18	587.7	377.7	210.0	-	-	-
전 라 북 도	4	358.0	-	358.0	-	-	-
전 라 남 도	15	1,137.8	115.8	1,022.0	-	-	-
경 상 북 도	14	149.3	86.7	62.6	-	-	-
경 상 남 도	28	377.4	194.9	182.5	-	-	-
제 주 도	-	-	-	-	-	-	-



### 13. 농 업 생 산 기 반

#### Agricultural Land and Water

면적 : 헥타아르

## (5) 집수암거 Infiltration Gallery

연 도	지 구 수 No. of Project Unit	계 Total	신 규 Newly	보 강 Upgrading	개 답 Conversion to Paddy Field		
					전 Upland	임 야 Forest	기 타 Others
1981~1985	334.0	4,170.9	2,334.2	1,785.3	25.0	-	26.4
1 9 8 6	11	503.1	84.0	419.1	-	-	-
1 9 8 7	17	541.9	165.0	331.0	-	-	45.9
1 9 8 8	10	219.9	140.8	79.1	-	-	-
1 9 8 9	12	221.4	199.0	22.4	-	-	-
1 9 9 0	15	232.0	107.0	125.0	-	-	-
1 9 9 1	7	144.3	84.3	60.0	-	-	-
1 9 9 2	7	205.0	25.0	180.0	-	-	-
1 9 9 3	10	264.0	124.0	140.0	-	-	-
1 9 9 4	6	182.0	23.0	159.0	-	-	-
1 9 9 5	10	621.3	474.3	147.0	-	-	-
1 9 9 6	3	7.0	2.0	5.0	-	-	-
<b>1 9 9 7</b>	<b>4</b>	<b>115.0</b>	<b>20.0</b>	<b>95.0</b>	-	-	-
서 울 특 별 시	-	-	-	-	-	-	-
부 산 광 역 시	-	-	-	-	-	-	-
대 구 광 역 시	-	-	-	-	-	-	-
인 천 광 역 시	-	-	-	-	-	-	-
광 주 광 역 시	-	-	-	-	-	-	-
대 전 광 역 시	-	-	-	-	-	-	-
울 산 광 역 시	-	-	-	-	-	-	-
경 기 도	1	10.0	10.0	-	-	-	-
강 원 도	1	10.0	10.0	-	-	-	-
충 청 북 도	-	-	-	-	-	-	-
충 청 남 도	-	-	-	-	-	-	-
전 라 북 도	2	95.0	-	95.0	-	-	-
전 라 남 도	-	-	-	-	-	-	-
경 상 북 도	-	-	-	-	-	-	-
경 상 남 도	-	-	-	-	-	-	-
계 주 도	-	-	-	-	-	-	-

주 : 집수암거에는 방사상집수정이 포함되어 있음.

## 정비사업개발실적(계속)

## Development Projects Executed (Cont'd)

(6) 관정 Tube Well

Area : ha

지구수 No. of Project Unit	계 Total	신규 Newly	보강 Upgrading	개답 Conversion to Paddy Field			Year
				전 Upland	임야 Forest	기타 Others	
4,562	9,153.9	6,010.8	2,960.7	182.4	-	-	1981~1985
341	1,102.6	766.1	333.8	2.7	-	-	1986
345	1,008.9	752.7	205.3	46.2	1.7	3.0	1987
382	1,192.4	961.3	231.1	-	-	-	1988
343	1,072.7	906.7	166.0	-	-	-	1989
251	820.9	700.9	120.0	-	-	-	1990
259	816.6	701.0	113.8	1.8	-	-	1991
354	1,182.0	1,030.2	137.8	14.0	-	-	1992
479	1,492.4	1,206.4	268.0	15.0	-	3.0	1993
2,461	7,270.5	5,083.1	2,187.4	-	-	-	1994
2,086	6,354.1	4,506.3	1,847.8	-	-	-	1995
1,248	3,404.4	2,454.9	949.5	-	-	-	1996
<b>999</b>	<b>2,941.8</b>	<b>2,405.2</b>	<b>536.6</b>	-	-	-	<b>1997</b>
-	-	-	-	-	-	-	Seoul-t'ŭkpyŏlshi
16	48.0	48.0	-	-	-	-	Pusan-kwangyŏkshi
11	30.0	6.0	24.0	-	-	-	Taegu-kwangyŏkshi
18	53.0	53.0	-	-	-	-	Inch'ŏn-kwangyŏkshi
5	23.0	10.0	13.0	-	-	-	Kwangju-kwangyŏkshi
20	29.9	29.9	-	-	-	-	Taejŏn-kwangyŏkshi
21	66.0	66.0	-	-	-	-	Ulsan-kwangyŏkshi
48	136.0	127.0	9.0	-	-	-	Kyŏnggi-do
44	143.6	86.0	57.6	-	-	-	Kang-won-do
40	120.0	117.0	3.0	-	-	-	Ch'ungch'ŏngbuk-do
103	287.0	281.0	6.0	-	-	-	Ch'ungch'ŏngnam-do
80	241.0	193.0	48.0	-	-	-	Chŏllabuk-do
215	643.0	595.0	48.0	-	-	-	Chŏllanam-do
98	294.3	163.3	131.0	-	-	-	Kyŏngsangbuk-do
280	827.0	630.0	197.0	-	-	-	Kyŏngsangnam-do
-	-	-	-	-	-	-	Cheju-do

Note : Infiltration Gallery include Radial collector Well



# 14. 농 업 생 산 기 반 정 비

## Agricultural Land and Water

단 위 : 천원      가. 총      괄 Summary

연    도	계  Total	국 고 보 조 금  Government Subsidy	장 기 채  Long-term Loan	기            타	
				소    계  Sub-total	지 방 비  Local Govern- ment Subsidy
1 9 9 2	938,035,774	702,151,964	-	235,883,810	86,580,060
1 9 9 3	1,086,191,859	840,467,989	-	245,723,870	121,158,497
1 9 9 4	1,417,231,415	1,036,085,284	-	381,146,131	226,274,184
1 9 9 5	1,910,069,708	1,384,259,570	-	525,810,138	296,726,757
1 9 9 6	2,369,298,547 (137,312,894)	1,795,841,270 (137,224,341)	-	573,457,277 (88,553)	337,987,945 (53,820)
1 9 9 7	<b>3,042,767,149</b> <b>(140,888,507)</b>	<b>2,357,075,294</b> <b>(140,888,507)</b>	-	<b>685,691,855</b>	<b>399,878,891</b>
1. 생 산 기 반 확 충 사 업	2,109,692,028	1,526,487,561	-	583,204,467	365,632,650
2. 농 촌 용 수 개 발 사 업	623,882,937 (140,888,507)	588,395,549 (140,888,507)	-	35,487,388	34,246,241
3. 대 단 위 농 업 개 발 사 업	143,567,452	116,567,452	-	27,000,000	-
4. 방 조 제 축 조 사 업	165,279,000	125,279,000	-	40,000,000	-
5. 농 촌 개 발 행            정	345,732	345,732	-	-	-

주 : 1) 1992년부터는 '96년 결산기준에 따라 재작성 하였음.

2) ( ) 내서는 농조지원, 채무상환, 농촌개발시험연구 사업비임.

# 사업비집행실적

## Development Project Costs

Unit : 1,000 Won

재원 Others					Year
차관 Foreign Loan	농민부담 Farmer's Burden	농지관리기금 Farmland Management Funds	융자 Borrowings	기타 Others	
187,070	484,226	148,109,362	-	523,092	1 9 9 2
-	2,994,459	117,885,222	-	3,685,692	1 9 9 3
-	3,374,861	123,491,014	1,292,681	26,713,391	1 9 9 4
-	9,997,551	184,787,000	14,257,837	20,040,993	1 9 9 5
-	14,898,921	219,546,000	-	1,024,411 (34,733)	1 9 9 6
-	4,487,277	210,180,140	-	71,145,547	1 9 9 7
-	4,487,277	143,180,140	-	69,904,400	Farmland Improvement and Expansion Projects
-	-	-	-	1,241,147	Irrigation Projects
-	-	27,000,000	-	-	Large-Scale Area Development Projects
-	-	40,000,000	-	-	Seadike Construction
-	-	-	-	-	Rural Development Administration

Note : 1) From 1992, Project Costs is reclassified by '96 The settlement of accounts principle.

2) ( ) shows Support FIA, Repayment Loan, Costs of Rural Development Research Project.

## 14. 농 업 생 산 기 반 정 비

## Agricultural Land and Water

## 나. 사업별 by Type of Projects

## 단 위 : 천원 (1) 생산기반확충사업 Farmland Improvement and Expansion Projects

연 도	계 Total	국고보조금 Government Subsidy	장 기 채 Long-term Loan	기 타	
				소 계 Sub-total	지 방 비 Local Govern- ment Subsidy
1 9 9 2	521,029,862	320,346,006	-	200,683,856	67,980,600
1 9 9 3	660,821,748	471,877,918	-	188,943,830	110,595,219
1 9 9 4	817,735,954	555,169,038	-	262,566,916	178,537,770
1 9 9 5	1,195,879,236	789,565,275	-	406,313,961	234,558,169
1 9 9 6	1,626,303,428	1,152,148,355	-	474,155,073	317,256,152
<b>1 9 9 7</b>	<b>2,109,692,028</b>	<b>1,526,487,561</b>	-	<b>583,204,467</b>	<b>365,632,650</b>
부 산 광 역 시	1,737,000	1,393,600	-	343,400	343,400
대 구 광 역 시	3,584,000	3,200,200	-	383,800	383,800
인 천 광 역 시	32,913,830	22,908,649	-	10,005,181	8,391,556
광 주 광 역 시	5,056,491	3,801,549	-	1,254,942	1,244,696
대 전 광 역 시	355,728	186,315	-	169,413	40,913
울 산 광 역 시	988,000	988,000	-	-	-
경 기 도	169,585,428	74,874,102	-	94,711,326	37,074,129
강 원 도	110,998,723	75,922,908	-	35,075,815	33,700,315
충 청 북 도	87,599,431	65,913,684	-	21,685,747	15,361,585
충 청 남 도	335,730,796	243,062,837	-	92,667,959	50,244,309
전 라 북 도	403,532,370	327,684,822	-	75,847,548	52,544,502
전 라 남 도	510,119,721	345,193,112	-	164,926,609	87,172,824
경 상 북 도	213,309,035	165,828,674	-	47,480,361	43,605,504
경 상 남 도	146,972,401	118,979,870	-	27,992,531	25,303,858
계 주 도	55,440,074	44,780,239	-	10,659,835	10,221,259
농 립 부	31,769,000	31,769,000	-	-	-

# 사업비집행실적(계속)

## Development Project Costs(Cont'd)

Unit : 1,000 Won

재 원 Others				Year
농민부담 Farmer's Burden	농지관리기금 Farmland Management Funds	용자 Borrowings	기타 Others	
326,894	132,376,362	-	-	1 9 9 2
2,994,459	75,265,222	88,930	-	1 9 9 3
3,257,231	78,991,014	1,292,681	488,220	1 9 9 4
9,325,848	130,787,000	14,257,837	17,385,107	1 9 9 5
14,883,921	142,000,000	-	15,000	1 9 9 6
<b>4,487,277</b>	<b>143,180,140</b>	-	<b>69,904,400</b>	<b>1 9 9 7</b>
-	-	-	-	Pusan-kwangyökshi
-	-	-	-	Taegu-kwangyökshi
29,725	-	-	1,583,900	Inch'on-kwangyökshi
10,246	-	-	-	Kwangju-kwangyökshi
128,500	-	-	-	Taejön-kwangyökshi
-	-	-	-	Ulsan-kwangyökshi
121,897	56,787,000	-	728,300	Kyönggi-do
4,000	-	-	1,371,500	Kang-won-do
1,567,862	-	-	4,756,300	Ch'ungch'öngbuk-do
1,268,510	27,050,140	-	14,105,000	Ch'ungch'öngnam-do
74,546	-	-	23,228,500	Chöllabuk-do
611,985	59,343,000	-	17,798,800	Chöllanam-do
145,557	-	-	3,729,300	Kyöngsangbuk-do
85,873	-	-	2,602,800	Kyöngsangnam-do
438,576	-	-	-	Cheju-do
-	-	-	-	M. A. F

## 14. 농 업 생 산 기 반 정 비

## Agricultural Land and Water

단 위 : 천원

(가) 경지정리 Land Consolidation

Unit : 1,000 Won

연 도	계 Total	국고보조금 Government Subsidy	기 타 재 원 Others				
			소 계 Sub-total	지 방 비 Local Government Subsidy	농 민 부 담 Farmer's Burden	용 자 기 타 Borrowings Others	
1 9 9 2	278,306,974	219,004,001	59,302,973	59,302,973	-	-	-
1 9 9 3	428,684,852	341,658,592	87,026,260	87,026,260	-	-	-
1 9 9 4	475,147,011	354,605,458	120,541,553	120,541,553	-	-	-
1 9 9 5	666,517,270	493,048,701	173,468,569	173,468,569	-	-	-
1 9 9 6	876,388,409	644,263,989	232,124,420	232,124,420	-	-	-
<b>1 9 9 7</b>	<b>1,117,598,461</b>	<b>807,198,648</b>	<b>310,399,813</b>	<b>240,495,413</b>	-	-	<b>69,904,400</b>
부 산 광 역 시	-	-	-	-	-	-	-
대 구 광 역 시	-	-	-	-	-	-	-
인 천 광 역 시	26,616,012	18,036,449	8,579,563	6,995,663	-	-	1,583,900
광 주 광 역 시	-	-	-	-	-	-	-
대 전 광 역 시	-	-	-	-	-	-	-
울 산 광 역 시	-	-	-	-	-	-	-
경 기 도	54,897,192	31,179,750	23,717,442	22,989,142	-	-	728,300
강 원 도	59,053,705	31,175,260	27,878,445	26,506,945	-	-	1,371,500
충 청 북 도	40,656,633	28,674,940	11,981,693	7,225,393	-	-	4,756,300
충 청 남 도	215,893,573	166,085,930	49,807,643	35,702,643	-	-	14,105,000
전 라 북 도	264,887,533	201,975,810	62,911,723	39,683,223	-	-	23,228,500
전 라 남 도	272,614,114	197,670,582	74,943,532	57,144,732	-	-	17,798,800
경 상 북 도	105,256,135	70,306,370	34,949,765	31,220,465	-	-	3,729,300
경 상 남 도	53,815,564	38,185,557	15,630,007	13,027,207	-	-	2,602,800
제 주 도	-	-	-	-	-	-	-
농 립 부	23,908,000	23,908,000	-	-	-	-	-

# 사업비집행실적(계속)

## Development Project Costs(Cont'd)

단 위 : 천원 (나) 배수개선 Drainage Improvement

Unit : 1,000 Won

계	국고보조금	장기채	기타재원 Others				Year
			소계	지방비	농민부담	기타	
Total	Government Subsidy	Long-term Loan	Sub-total	Local Government Subsidy	Farmer's Burden	Others	
52,999,191	52,999,191	-	-	-	-	-	1 9 9 2
52,969,631	52,969,631	-	-	-	-	-	1 9 9 3
62,999,944	62,999,944	-	-	-	-	-	1 9 9 4
77,999,941	77,999,941	-	-	-	-	-	1 9 9 5
105,997,690	105,997,690	-	-	-	-	-	1 9 9 6
<b>144,605,331</b>	<b>143,705,331</b>	-	<b>900,000</b>	<b>900,000</b>	-	-	<b>1 9 9 7</b>
-	-	-	-	-	-	-	Pusan-kwangyŏkshi
-	-	-	-	-	-	-	Taegu-kwangyŏkshi
-	-	-	-	-	-	-	Inch'ŏn-kwangyŏkshi
3,695,188	2,795,188	-	900,000	900,000	-	-	Kwangju-kwangyŏkshi
-	-	-	-	-	-	-	Taejŏn-kwangyŏkshi
-	-	-	-	-	-	-	Ulsan-kwangyŏkshi
12,444,143	12,444,143	-	-	-	-	-	Kyŏnggi-do
5,431,000	5,431,000	-	-	-	-	-	Kang-won-do
4,694,000	4,694,000	-	-	-	-	-	Ch'ungch'ŏngbuk-do
14,415,000	14,415,000	-	-	-	-	-	Ch'ungch'ŏngnam-do
35,870,000	35,870,000	-	-	-	-	-	Chŏllabuk-do
21,142,000	21,142,000	-	-	-	-	-	Chŏllanam-do
22,347,000	22,347,000	-	-	-	-	-	Kyŏngsangbuk-do
21,214,000	21,214,000	-	-	-	-	-	Kyŏngsangnam-do
2,553,000	2,553,000	-	-	-	-	-	Cheju-do
800,000	800,000	-	-	-	-	-	M. A. F



사업비집행실적(계속)

Development Project Costs(Cont'd)

단 위 : 천원

(라) 밭기반정비 Upland Improvement

Unit : 1,000 Won

계 Total	국고보조금 Government Subsidy	장기채 Long-term Loan	기 타 재 원 Others				Year
			소 계 Sub-total	지방비 Local Government Subsidy	농민부담 Farmer's Burden	기 타 Others	
2,983,241	2,300,999	-	682,242	612,931	69,311	-	1 9 9 2
13,469,977	11,955,213	-	1,514,764	1,457,764	57,000	-	1 9 9 3
65,548,389	39,660,000	-	25,888,389	25,888,389	-	-	1 9 9 4
55,248,350	38,500,000	-	16,748,350	16,748,350	-	-	1 9 9 5
111,780,473	88,000,000	-	23,780,473	23,780,473	-	-	1 9 9 6
<b>199,518,953</b>	<b>158,600,000</b>	-	<b>40,918,953</b>	<b>40,918,953</b>	-	-	<b>1 9 9 7</b>
-	-	-	-	-	-	-	Pusan-kwangyökshi
-	-	-	-	-	-	-	Taegu-kwangyökshi
-	-	-	-	-	-	-	Inch'ön-kwangyökshi
-	-	-	-	-	-	-	Kwangju-kwangyökshi
-	-	-	-	-	-	-	Taejön-kwangyökshi
-	-	-	-	-	-	-	Ulsan-kwangyökshi
5,012,680	4,010,150	-	1,002,530	1,002,530	-	-	Kyönggi-do
26,939,000	21,551,200	-	5,387,800	5,387,800	-	-	Kang-won-do
11,177,529	8,641,100	-	2,536,429	2,536,429	-	-	Ch'ungch'öngbuk-do
8,829,515	7,031,800	-	1,797,715	1,797,715	-	-	Ch'ungch'öngnam-do
19,846,284	15,735,100	-	4,111,184	4,111,184	-	-	Chöllabuk-do
31,121,580	24,170,380	-	6,951,200	6,951,200	-	-	Chöllanam-do
32,570,535	25,499,370	-	7,071,165	7,071,165	-	-	Kyöngsangbuk-do
10,747,630	8,598,100	-	2,149,530	2,149,530	-	-	Kyöngsangnam-do
49,554,200	39,642,800	-	9,911,400	9,911,400	-	-	Cheju-do
3,720,000	3,720,000	-	-	-	-	-	M. A. F



## 14. 농 업 생 산 기 반 정 비

## Agricultural Land and Water

단 위 : 천원

(마) 수리시설개보수 Repair of Irrigation Facilities

Unit : 1,000 Won

연 도	계 Total	국고보조금 Government Subsidy	장 기 채 Long-term Loan	기 타 재 원 Others			
				소 계 Sub-total	지 방 비 Local Government Subsidy	농 민 부 담 Farmer's Burden	기 타 Others
1 9 9 2	50,082,052	43,704,877	-	6,377,175	6,376,314	861	-
1 9 9 3	49,983,062	43,371,438	-	6,611,624	6,588,610	-	23,014
1 9 9 4	112,471,370	87,807,056	-	24,664,314	24,176,094	-	488,220
1 9 9 5	109,734,241	95,299,158	-	14,435,083	13,726,830	150,000	558,253
1 9 9 6	149,924,629	142,477,008	-	7,447,621	7,432,621	-	15,000
<b>1 9 9 7</b>	<b>234,399,123</b>	<b>218,648,115</b>	<b>-</b>	<b>15,751,008</b>	<b>15,751,008</b>	<b>-</b>	<b>-</b>
부 산 광 역 시	20,000	20,000	-	-	-	-	-
대 구 광 역 시	1,665,000	1,665,000	-	-	-	-	-
인 천 광 역 시	2,946,135	2,466,379	-	479,756	479,756	-	-
광 주 광 역 시	590,000	590,000	-	-	-	-	-
대 전 광 역 시	-	-	-	-	-	-	-
울 산 광 역 시	988,000	988,000	-	-	-	-	-
경 기 도	16,194,329	8,429,077	-	7,765,252	7,765,252	-	-
강 원 도	12,130,033	12,130,033	-	-	-	-	-
충 청 북 도	10,368,000	10,368,000	-	-	-	-	-
충 청 남 도	26,825,000	26,190,000	-	635,000	635,000	-	-
전 라 북 도	45,072,000	44,313,000	-	759,000	759,000	-	-
전 라 남 도	56,853,000	53,444,000	-	3,409,000	3,409,000	-	-
경 상 북 도	28,135,000	28,135,000	-	-	-	-	-
경 상 남 도	29,634,626	26,931,626	-	2,703,000	2,703,000	-	-
제 주 도	437,000	437,000	-	-	-	-	-
농 립 부	2,541,000	2,541,000	-	-	-	-	-



# 14. 농 업 생 산 기 반 정 비

## Agricultural Land and Water

단 위 : 천원 (사) 기계화경작로정비 On-Farm Road

연 도	계  Total	국고보조금  Government Subsidy	기 타	
			소 계  Sub-total	지 방 비  Local Govern- ment Subsidy
1 9 9 2	-	-	-	-
1 9 9 3	-	-	-	-
1 9 9 4	-	-	-	-
1 9 9 5	18,305,007	14,560,000	3,745,007	3,745,007
1 9 6 6	125,778,700	100,464,000	25,314,700	25,314,700
<b>1 9 9 7</b>	<b>203,829,146</b>	<b>162,378,782</b>	<b>41,450,364</b>	<b>41,450,364</b>
부 산 광 역 시	1,717,000	1,373,600	343,400	343,400
대 구 광 역 시	1,919,000	1,535,200	383,800	383,800
인 천 광 역 시	2,751,225	2,079,582	671,643	671,643
광 주 광 역 시	-	-	-	-
대 전 광 역 시	-	-	-	-
울 산 광 역 시	-	-	-	-
경 기 도	22,220,000	17,776,000	4,444,000	4,444,000
강 원 도	7,186,956	5,494,400	1,692,556	1,692,556
충 청 북 도	11,907,500	9,130,400	2,777,100	2,777,100
충 청 남 도	26,866,000	21,492,800	5,373,200	5,373,200
전 라 북 도	35,663,100	28,522,400	7,140,700	7,140,700
전 라 남 도	41,410,000	33,128,000	8,282,000	8,282,000
경 상 북 도	23,815,365	18,988,000	4,827,365	4,827,365
경 상 남 도	26,967,000	21,573,600	5,393,400	5,393,400
제 주 도	606,000	484,800	121,200	121,200
농 립 부	800,000	800,000	-	-

# 사업비집행실적(계속)

## Development Projects Costs (Cont'd)

Unit : 1,000 Won

재원		Others		Year
농민부담	융자	기타		
Farmer's Burden	Borrowings	Others		
-	-	-	-	1 9 9 2
-	-	-	-	1 9 9 3
-	-	-	-	1 9 9 4
-	-	-	-	1 9 9 5
-	-	-	-	1 9 6 6
-	-	-	-	1 9 9 7
-	-	-	-	Pusan-kwangyökshi
-	-	-	-	Taegu-kwangyökshi
-	-	-	-	Inch'ön-kwangyökshi
-	-	-	-	Kwangju-kwangyökshi
-	-	-	-	Taejön-kwangyökshi
-	-	-	-	Ulsan-kwangyökshi
-	-	-	-	Kyönggi-do
-	-	-	-	Kang-won-do
-	-	-	-	Ch'ungch'öngbuk-do
-	-	-	-	Ch'ungch'öngnam-do
-	-	-	-	Chöllabuk-do
-	-	-	-	Chöllanam-do
-	-	-	-	Kyöngsangbuk-do
-	-	-	-	Kyöngsangnam-do
-	-	-	-	Cheju-do
-	-	-	-	M. A. F

## 14. 농 업 생 산 기 반 정 비

## Agricultural Land and Water

단 위 : 천원 (2) 농촌용수가발사업 Irrigation Project

연 도	계	국고보조금	장 기 채	소 계
	Total	Government Subsidy	Long-term Loan	Sub-total
1 9 9 2	283,207,355	264,234,951	-	18,972,404
1 9 9 3	250,334,667	239,703,438	-	10,631,229
1 9 9 4	406,224,787	335,031,442	-	71,193,345
1 9 9 5	481,161,511	415,665,334	-	65,496,177
1 9 9 6	441,169,732	419,413,528	-	21,756,204
	(137,312,894)	(137,224,341)		(88,553)
<b>1 9 9 7</b>	<b>623,882,937</b>	<b>588,395,549</b>	-	<b>35,487,388</b>
	(140,888,507)	(140,888,507)		
부 산 광 역 시	1,010,000	1,010,000	-	-
대 구 광 역 시	1,777,270	1,777,270	-	-
	(1,777,270)	(1,777,270)		
인 천 광 역 시	11,427,553	9,745,127	-	1,682,426
	(1,104,859)	(1,104,859)		
광 주 광 역 시	-	-	-	-
대 전 광 역 시	-	-	-	-
울 산 광 역 시	2,241,200	2,241,200	-	-
	(128,986)	(128,986)		
경 기 도	17,867,919	15,972,346	-	1,895,573
	(13,167,572)	(13,167,572)		
강 원 도	30,707,816	29,821,264	-	886,552
	(4,307,264)	(4,307,264)		
충 청 북 도	23,671,849	21,180,297	-	2,491,552
	(8,491,297)	(8,491,297)		
충 청 남 도	55,630,016	52,510,936	-	3,119,080
	(20,809,936)	(20,809,936)		
전 라 북 도	87,917,678	81,865,098	-	6,052,580
	(22,191,098)	(22,191,098)		
전 라 남 도	132,253,735	124,715,735	-	7,538,000
	(24,509,536)	(24,509,536)		
경 상 북 도	129,748,593	123,885,604	-	5,862,989
	(19,420,604)	(19,420,604)		
경 상 남 도	96,953,066	91,158,430	-	5,794,636
	(19,445,843)	(19,445,843)		
계 주 도	762,058	598,058	-	164,000
	(2,058)	(2,058)		
농 립 부	31,914,184	31,914,184	-	-
	(5,537,184)	(5,537,184)		

주 : ( )내서는 농조지원, 채부상환, 농촌개발시험연구 사업비임.

# 사업비 집행 실적(계속)

## Development Project Costs (Cont'd)

Unit : 1,000 Won

기 타 재 원 Others			Year
지 방 비 Local Government Subsidy	농 민 부 담 Farmer's Burden	기 타 Others	
18,599,460	157,332	215,612	1 9 9 2
10,563,278	-	67,951	1 9 9 3
47,736,414	117,630	23,339,301	1 9 9 4
62,168,588	671,703	2,655,886	1 9 9 5
20,731,793	15,000	1,009,411	1 9 9 6
(53,820)		(34,733)	
<b>34,246,241</b>	-	<b>1,241,147</b>	<b>1 9 9 7</b>
-	-	-	Pusan-kwangyŏkshi
-	-	-	Taegu-kwangyŏkshi
1,682,426	-	-	Inch'ŏn-kwangyŏkshi
-	-	-	Kwangju-kwangyŏkshi
-	-	-	Taejŏn-kwangyŏkshi
-	-	-	Ulsan-kwangyŏkshi
1,895,573	-	-	Kyŏnggi-do
844,000	-	42,552	Kang-won-do
2,491,552	-	-	Ch'ungch'ŏngbuk-do
3,119,080	-	-	Ch'ungch'ŏngnam-do
5,809,000	-	243,580	Chŏllabuk-do
7,538,000	-	-	Chŏllanam-do
5,057,388	-	805,601	Kyŏngsangbuk-do
5,645,222	-	149,414	Kyŏngsangnam-do
164,000	-	-	Cheju-do
-	-	-	M. A. F

Note : ( ) shows Support FIA, Repayment Loan, Costs of Rural Development Research Project.

## 14. 농 업 생 산 기 반 정 비

## Agricultural Land and Water

단 위 : 천원 (가) 대·중규모 용수개발 Large Scale Water Development

Unit : 1,000 Won

연 도	계 Total	국고보조금 Government Subsidy	장 기 채 Long-term Loan	기 타 재 원 Others			
				소 계 Sub-total	지 방 비 Local Government Subsidy	농 민부 담 Farmer's Burden	기 타 Others
1 9 9 2	104,530,793	104,317,681	-	213,112	-	-	213,112
1 9 9 3	89,455,925	89,387,974	-	67,951	-	-	67,951
1 9 9 4	137,827,640	136,515,724	-	1,311,916	-	-	1,311,916
1 9 9 5	195,929,472	195,428,588	-	500,884	-	471,303	29,581
1 9 9 6	242,814,654 (529,000)	240,872,976 (529,000)	-	1,941,678	1,000,000	-	941,678
<b>1 9 9 7</b>	<b>341,157,788</b> <b>(626,000)</b>	<b>338,413,000</b> <b>(626,000)</b>	-	<b>2,744,788</b>	<b>1,733,641</b>	-	<b>1,011,147</b>
부 산 광 역 시	-	-	-	-	-	-	-
대 구 광 역 시	-	-	-	-	-	-	-
인 천 광 역 시	10,000,000	8,500,000	-	1,500,000	1,500,000	-	-
광 주 광 역 시	-	-	-	-	-	-	-
대 전 광 역 시	-	-	-	-	-	-	-
울 산 광 역 시	2,100,000	2,100,000	-	-	-	-	-
경 기 도	1,460,000	1,460,000	-	-	-	-	-
강 원 도	22,659,552	22,617,000	-	42,552	-	-	42,552
충 청 북 도	10,362,000	10,362,000	-	-	-	-	-
충 청 남 도	26,079,000	26,079,000	-	-	-	-	-
전 라 북 도	43,939,580	43,926,000	-	13,580	-	-	13,580
전 라 남 도	66,761,199	66,761,199	-	-	-	-	-
경 상 북 도	84,145,601	83,340,000	-	805,601	-	-	805,601
경 상 남 도	52,627,856	52,244,801	-	383,055	233,641	-	149,414
제 주 도	-	-	-	-	-	-	-
농 립 부	21,023,000 (626,000)	21,023,000 (626,000)	-	-	-	-	-

주 : ( )내서는 농촌개발시험 연구사업비임.

Note : ( ) shows Costs of Rural Development Research Project.

# 사 업 비 집 행 실 적(계속)

## Development Project Costs (Cont'd)

단 위 : 천원 (나) 일반용수개발 Small Scale Water Development

Unit : 1,000 Won

계	국고보조금 Government Subsidy	장 기 채 Long-term Loan	기 타 재 원 Others				Year
			소 계 Sub-total	지 방 비 Local Government Subsidy	농 민 부 담 Farmer's Burden	기 타 Others	
178,676,562	159,917,270	-	18,759,292	18,599,460	157,332	2,500	1 9 9 2
160,878,742	150,315,464	-	10,563,278	10,563,278	-	-	1 9 9 3
268,397,147	198,515,718	-	69,881,429	47,736,414	117,630	22,027,385	1 9 9 4
285,232,039	220,236,746	-	64,995,293	62,168,588	200,400	2,626,305	1 9 9 5
198,355,078	178,540,552	-	19,814,526	19,731,793	15,000	67,733	1 9 9 6
(136,783,894)	(136,695,341)	-	(88,553)	(53,820)	-	(34,733)	
<b>282,725,149</b>	<b>249,982,549</b>	-	<b>32,742,600</b>	<b>32,512,800</b>	-	<b>230,000</b>	<b>1 9 9 7</b>
(140,282,507)	(140,262,507)	-	-	-	-	-	
1,010,000	1,010,000	-	-	-	-	-	Pusan-kwangyŏkshi
1,777,270	1,777,270	-	-	-	-	-	Taegu-kwangyŏkshi
(1,777,270)	(1,777,270)	-	-	-	-	-	
1,427,553	1,245,127	-	182,426	182,426	-	-	Inch'ŏn-kwangyŏkshi
(1,104,859)	(1,104,859)	-	-	-	-	-	
-	-	-	-	-	-	-	Kwangju-kwangyŏkshi
-	-	-	-	-	-	-	Taejŏn-kwangyŏkshi
141,200	141,200	-	-	-	-	-	Ulsan-kwangyŏkshi
(123,986)	(123,986)	-	-	-	-	-	
16,407,919	14,512,346	-	1,895,573	1,895,573	-	-	Kyŏnggi-do
(13,167,572)	(13,167,572)	-	-	-	-	-	
8,048,264	7,204,264	-	844,000	844,000	-	-	Kang-won-do
(4,307,264)	(4,307,264)	-	-	-	-	-	
13,309,849	10,818,297	-	2,491,552	2,491,552	-	-	Ch'ungch'ŏngbuk-do
(8,491,297)	(8,491,297)	-	-	-	-	-	
29,551,016	26,431,936	-	3,119,080	3,199,080	-	-	Ch'ungch'ŏngnam-do
(20,809,936)	(20,809,936)	-	-	-	-	-	
43,978,098	37,939,098	-	6,039,000	5,809,000	-	230,000	Chŏllabuk-do
(22,191,098)	(22,191,098)	-	-	-	-	-	
65,492,536	57,954,536	-	7,538,000	7,538,000	-	-	Chŏllanam-do
(24,509,536)	(24,509,536)	-	-	-	-	-	
45,602,992	40,545,604	-	5,057,388	5,057,388	-	-	Kyŏngsangbuk-do
(19,420,604)	(19,420,604)	-	-	-	-	-	
44,325,210	38,913,629	-	5,411,581	5,411,581	-	-	Kyŏngsangnam-do
(19,445,843)	(19,445,843)	-	-	-	-	-	
762,058	598,058	-	164,000	164,000	-	-	Cheju-do
(2,058)	(2,058)	-	-	-	-	-	
10,891,184	10,891,184	-	-	-	-	-	M. A. F
(4,911,184)	(4,911,184)	-	-	-	-	-	

주 : ( ) 내서는 농조지원, 채무상환입

Note : ( ) shows Support FIA, Repayment Loan.



## 14. 농 업 생 산 기 반 정 비

### Agricultural Land and Water

단 위 : 천원

① 조사비 Cost of Survey

Unit : 1,000 Won

연 도	계 Total	국고보조금 Government Subsidy	장 기 채 Long-term Loan	기 타 재 원 Others			
				소 계 Sub-total	지 방 비 Local Government Subsidy	농 민부 담 Farmer's Burden	기 타 Others
1 9 9 2	200,000	200,000	-	-	-	-	-
1 9 9 3	226,216	226,216	-	-	-	-	-
1 9 9 4	250,000	250,000	-	-	-	-	-
1 9 9 5	300,000	300,000	-	-	-	-	-
1 9 9 6	3,931,000	3,931,000	-	-	-	-	-
<b>1 9 9 7</b>	<b>5,980,000</b>	<b>5,980,000</b>	-	-	-	-	-
부 산 광 역 시	-	-	-	-	-	-	-
대 구 광 역 시	-	-	-	-	-	-	-
인 천 광 역 시	-	-	-	-	-	-	-
광 주 광 역 시	-	-	-	-	-	-	-
대 전 광 역 시	-	-	-	-	-	-	-
울 산 광 역 시	-	-	-	-	-	-	-
경 기 도	-	-	-	-	-	-	-
강 원 도	-	-	-	-	-	-	-
충 청 북 도	-	-	-	-	-	-	-
충 청 남 도	-	-	-	-	-	-	-
전 라 북 도	-	-	-	-	-	-	-
전 라 남 도	-	-	-	-	-	-	-
경 상 북 도	-	-	-	-	-	-	-
경 상 남 도	-	-	-	-	-	-	-
제 주 도	-	-	-	-	-	-	-
농 립 부	5,980,000	5,980,000	-	-	-	-	-

주 : 1995년까지는 수맥조사비가 제외됨.

Note : Until 1995, Cost of Hydro-Geological Mapping Survey is excluded.

사업비 집행 실적(계속)

Development Project Costs (Cont'd)

단 위 : 천원

② 지표수개발 Surface Water Development

Unit : 1,000 Won

계	국고보조금 Government Subsidy	장기채 Long-term Loan	기 타 재 원 Others				Year
			소 계 Sub-total	지방비 Local Government Subsidy	농민부담 Farmer's Burden	기 타 Others	
29,551,271 (12,409,090)	20,662,387 (8,689,990)	-	8,888,884 (3,719,100)	8,888,884 (3,719,100)	-	-	1 9 9 2
30,922,323 (12,709,767)	21,679,096 (8,889,482)	-	9,243,227 (3,820,285)	9,243,227 (3,820,285)	-	-	1 9 9 3
27,404,891 (9,535,561)	18,665,020 (6,665,972)	-	8,739,871 (2,869,589)	8,739,871 (2,869,589)	-	-	1 9 9 4
29,699,010 (10,943,261)	18,512,257 (7,332,000)	-	10,947,753 (3,611,261)	10,903,514 (3,611,261)	-	44,239	1 9 9 5
39,489,002 (16,327,002)	26,300,000 (11,300,000)	-	13,189,002 (5,027,002)	13,156,002 (5,027,002)	-	33,000	1 9 9 6
<b>60,591,294</b> <b>(28,110,000)</b>	<b>46,511,294</b> <b>(14,030,000)</b>	-	<b>14,080,000</b> <b>(14,080,000)</b>	<b>14,080,000</b> <b>(14,080,000)</b>	-	-	<b>1 9 9 7</b>
1,010,000	1,010,000	-	-	-	-	-	Pusan-kwangyökshi
-	-	-	-	-	-	-	Taegu-kwangyökshi
-	-	-	-	-	-	-	Inch'ön- kwangyökshi
-	-	-	-	-	-	-	Kwangju-kwangyökshi
-	-	-	-	-	-	-	Taejön-kwangyökshi
-	-	-	-	-	-	-	Ulsan- kwangyökshi
616,294	616,294	-	-	-	-	-	Kyönggi-do
1,331,000	1,331,000	-	-	-	-	-	Kang-won-do
978,000 (908,000)	524,000 (454,000)	-	454,000 (454,000)	454,000 (454,000)	-	-	Ch'ungch'öngbuk-do
3,838,000 (3,073,000)	2,302,000 (1,537,000)	-	1,536,000 (1,536,000)	1,536,000 (1,536,000)	-	-	Ch'ungch'öngnam-do
14,802,000 (7,243,000)	11,180,000 (3,621,000)	-	3,622,000 (3,622,000)	3,622,000 (3,622,000)	-	-	Chöllabuk-do
20,208,000 (10,643,000)	14,862,000 (5,297,000)	-	5,346,000 (5,346,000)	5,346,000 (5,346,000)	-	-	Chöllanam-do
11,711,000 (3,478,000)	9,972,000 (1,739,000)	-	1,739,000 (1,739,000)	1,739,000 (1,739,000)	-	-	Kyöngsangbuk-do
6,097,000 (2,765,000)	4,714,000 (1,382,000)	-	1,383,000 (1,383,000)	1,383,000 (1,383,000)	-	-	Kyöngsangnam-do
-	-	-	-	-	-	-	Cheju-do
-	-	-	-	-	-	-	M. A. F

주 : ( ) 내서는 소규모지표수 개발사업비임.

Note : ( ) shows Small Scale Surfacewater Development Project Costs.

## 14. 농 업 생 산 기 반 정 비

## Agricultural Land and Water

단 위 : 천원

③ 지하수개발 Ground Water Development

Unit : 1,000 Won

연 도	계 Total	국고보조금 Government Subsidy	장 기 채 Long-term Loan	기 타 재 원 Others			
				소 계 Sub-total	지 방 비 Local Government Subsidy	농 민부 담 Farmer's Burden	기 타 Others
1 9 9 2	15,771,269	15,470,790	-	300,479	300,479	-	-
1 9 9 3	8,100,850	7,880,850	-	220,000	220,000	-	-
1 9 9 4	13,041,147	10,448,282	-	2,592,865	2,592,865	-	-
1 9 9 5	12,489,449	12,373,609	-	115,840	115,840	-	-
1 9 9 6	7,047,582	6,995,159	-	52,423	52,423	-	-
<b>1 9 9 7</b>	<b>14,695,204</b>	<b>7,208,748</b>	-	<b>7,486,456</b>	<b>7,486,456</b>	-	-
부 산 광 역 시	-	-	-	-	-	-	-
대 구 광 역 시	-	-	-	-	-	-	-
인 천 광 역 시	322,694	140,268	-	182,426	182,426	-	-
광 주 광 역 시	-	-	-	-	-	-	-
대 전 광 역 시	-	-	-	-	-	-	-
울 산 광 역 시	-	-	-	-	-	-	-
경 기 도	1,456,958	728,480	-	728,478	728,478	-	-
강 원 도	1,210,000	605,000	-	605,000	605,000	-	-
충 청 북 도	3,840,552	1,803,000	-	2,037,552	2,037,552	-	-
충 청 남 도	1,790,000	895,000	-	895,000	895,000	-	-
전 라 북 도	3,405,000	1,702,000	-	1,703,000	1,703,000	-	-
전 라 남 도	990,000	495,000	-	495,000	495,000	-	-
경 상 북 도	990,000	495,000	-	495,000	495,000	-	-
경 상 남 도	690,000	345,000	-	345,000	345,000	-	-
제 주 도	-	-	-	-	-	-	-
농 립 부	-	-	-	-	-	-	-

주 : 1995년까지는 수맥조사비가 포함됨.

Note : Until 1995, Cost of Hydro-Geological Mapping Survey is included.



# 14. 농 업 생 산 기 반 정 비

## Agricultural Land and Water

단 위 : 천원      ⑤ 한발대비 용수개발 Water Development Against Drought

연 도	계 Total	국고보조금 Government Subsidy	장 기 채 Long-term Loan	기
				소 계 Sub-total
1 9 9 2	12,719,094	4,273,106	-	8,445,988
1 9 9 3	1,229,800	1,199,800	-	30,000
1 9 9 4	97,347,367	39,985,185	-	57,362,182
1 9 9 5	107,622,540	54,370,877	-	53,251,663
1 9 9 6	9,760,800	3,979,052	-	5,781,748
<b>1 9 9 7</b>	<b>60,436,144</b>	<b>49,424,000</b>	-	<b>11,012,144</b>
부 산 광 역 시	-	-	-	-
대 구 광 역 시	-	-	-	-
인 천 광 역 시	-	-	-	-
광 주 광 역 시	-	-	-	-
대 전 광 역 시	-	-	-	-
울 산 광 역 시	17,214	17,214	-	-
경 기 도	1,167,095	-	-	1,167,095
강 원 도	1,200,000	961,000	-	239,000
충 청 북 도	-	-	-	-
충 청 남 도	3,113,080	2,425,000	-	688,080
전 라 북 도	3,580,000	2,866,000	-	714,000
전 라 남 도	19,785,000	18,088,000	-	1,697,000
경 상 북 도	13,481,388	10,658,000	-	2,823,388
경 상 남 도	18,092,367	14,408,786	-	3,683,581
계 주 도	-	-	-	-
농 립 부	-	-	-	-

# 사업비 집행 실적(계속)

## Development Projects Costs (Cont'd)

Unit : 1,000 Won

타 재 원 Others			Year
지 방 비	농 민 부 담	기 타	
Local Government Subsidy	Farmer's Burden	Others	
8,286,156	157,332	2,500	1 9 9 2
30,000	-	-	1 9 9 3
35,217,167	117,630	22,027,385	1 9 9 4
50,469,197	200,400	2,582,066	1 9 9 5
5,766,748	15,000	-	1 9 9 6
<b>10,782,144</b>	-	<b>230,000</b>	<b>1 9 9 7</b>
-	-	-	Pusan-kwangyökshi
-	-	-	Taegu-kwangyökshi
-	-	-	Inch'ön-kwangyökshi
-	-	-	Kwangju-kwangyökshi
-	-	-	Taejön-kwangyökshi
-	-	-	Ulsan-kwangyökshi
1,167,095	-	-	Kyönggi-do
239,000	-	-	Kang-won-do
-	-	-	Ch'ungch'öngbuk-do
688,080	-	-	Ch'ungch'öngnam-do
484,000	-	230,000	Chöllabuk-do
1,697,000	-	-	Chöllanam-do
2,823,388	-	-	Kyöngsangbuk-do
3,683,581	-	-	Kyöngsangnam-do
-	-	-	Cheju-do
-	-	-	M. A. F

## 14. 농 업 생 산 기 반 정 비

Agricultural Land and Water

단 위 : 천원 ⑥ 농조지원, 채무상환 Support FIA, Repayment Loan

연 도	농 조 지 원					
	계 Total			조 합 비 Water Charge		
	국고보조금 Government Subsidy	지 방 비 Local Govern- ment Subsidy	기 타 Other	국고보조금 Government Subsidy	지 방 비 Local Govern- ment Subsidy	기 타 Other
1 9 9 2	109,893,591	-	-	85,058,000	-	-
1 9 9 3	110,354,805	-	-	85,239,000	-	-
1 9 9 4	120,066,015	-	-	94,668,000	-	-
1 9 9 5	127,778,089	-	-	102,029,600	-	-
1 9 9 6	132,547,435	53,820	34,733	106,491,000	53,820	-
<b>1 9 9 7</b>	<b>135,351,323</b>	-	-	<b>109,033,000</b>	-	-
부 산 광 역 시	-	-	-	-	-	-
대 구 광 역 시	1,777,270	-	-	1,500,458	-	-
인 천 광 역 시	1,104,859	-	-	789,637	-	-
광 주 광 역 시	-	-	-	-	-	-
대 전 광 역 시	-	-	-	-	-	-
울 산 광 역 시	123,986	-	-	-	-	-
경 기 도	13,167,572	-	-	9,391,007	-	-
강 원 도	4,307,264	-	-	2,891,536	-	-
충 청 북 도	8,491,297	-	-	7,071,534	-	-
충 청 남 도	20,809,936	-	-	18,220,836	-	-
전 라 북 도	22,191,098	-	-	19,275,193	-	-
전 라 남 도	24,509,536	-	-	19,918,589	-	-
경 상 북 도	19,420,604	-	-	15,275,988	-	-
경 상 남 도	19,445,843	-	-	14,698,222	-	-
제 주 도	2,058	-	-	-	-	-
농 립 부	-	-	-	-	-	-

사업비 집행 실적(계속)

Development Project Costs (Cont'd)

Unit : 1,000 Won

Support FIA			채무상환 Repayment Loan	Year
장 기 채 Long-term Loan				
국고보조금 Government Subsidy	지방비 Local Govern- ment Subsidy	기 타 Other	국고보조금 Government Subsidy	
24,835,591	-	-	8,777,396	1 9 9 2
25,115,805	-	-	8,334,697	1 9 9 3
25,398,015	-	-	8,461,216	1 9 9 4
25,748,489	-	-	6,022,914	1 9 9 5
26,056,435	-	34,733	4,147,906	1 9 9 6
<b>26,318,323</b>	-	-	<b>4,911,184</b>	<b>1 9 9 7</b>
-	-	-	-	Pusan-kwangyŏkshi
276,812	-	-	-	Taegu-kwangyŏkshi
315,222	-	-	-	Inch'ŏn-kwangyŏkshi
-	-	-	-	Kwangju-kwangyŏkshi
-	-	-	-	Taejŏn-kwangyŏkshi
123,986	-	-	-	Ulsan-kwangyŏkshi
3,776,565	-	-	-	Kyŏnggi-do
1,415,728	-	-	-	Kang-won-do
1,419,763	-	-	-	Ch'ungch'ŏngbuk-do
2,589,100	-	-	-	Ch'ungch'ŏngnam-do
2,915,905	-	-	-	Chŏllabuk-do
4,590,947	-	-	-	Chŏllanam-do
4,144,616	-	-	-	Kyŏngsangbuk-do
4,747,621	-	-	-	Kyŏngsangnam-do
2,058	-	-	-	Cheju-do
-	-	-	4,911,184	M. A. F



## 14. 농 업 생 산 기 반 정 비

Agricultural Land and Water

단 위 : 천원 (3) 대단위농업개발사업 Large Scale Area Development Project

연 도	계 Total	국 고 보 조 금 Government Subsidy	기 타	
			소 계 Sub-total	지 방 비 Local Govern- ment Subsidy*
1 9 9 2	89,919,582	77,879,102	12,040,480	-
1 9 9 3	90,390,261	64,861,450	25,528,811	-
1 9 9 4	82,991,831	56,044,795	26,947,036	-
1 9 9 5	98,607,106	80,607,106	18,000,000	-
1 9 9 6	113,777,439	88,872,439	24,905,000	-
<b>1 9 9 7</b>	<b>143,567,452</b>	<b>116,567,452</b>	<b>27,000,000</b>	-
영 산 강 (2) 지 구	15,000,000	2,000,000	13,000,000	-
금 강 (2) 지 구	32,000,000	32,000,000	-	-
미 호 천 (2) 지 구	18,000,000	18,000,000	-	-
홍 보 지 구	30,000,000	30,000,000	-	-
영 산 강 3-1 지 구	15,000,000	3,000,000	12,000,000	-
영 산 강 3-2 지 구	3,000,000	1,000,000	2,000,000	-
채 무 상 환	30,567,452	30,567,452	-	-

사업비집행실적(계속)  
Development Project Costs (Cont'd)

Unit : 1,000 Won

차관 Foreign Loan	재원 Others			기타 Others	Year
	농민부담 Farmer's Burden	농지관리기금 Farmland Management Funds			
-	-	11,733,000		307,480	1 9 9 2
-	-	22,000,000		3,528,811	1 9 9 3
-	-	24,500,000		2,447,036	1 9 9 4
-	-	18,000,000		-	1 9 9 5
-	-	24,905,000		-	1 9 9 6
-	-	<b>27,000,000</b>		-	<b>1 9 9 7</b>
-	-	13,000,000		-	Yöngsan-gang(2)
-	-	-		-	Kümkang(2)
-	-	-		-	Mihoch'ön(2)
-	-	-		-	Hongbo
-	-	12,000,000		-	Yöngsan-gang(3-1)
-	-	2,000,000		-	Yöngsan-gang(3-2)
-	-	-		-	Repayment Loan

## 14. 농 업 생 산 기 반 정 비

### Agricultural Land and Water

단 위 : 천 원 (4) 방조제 축조사업 Seadike Construction

연 도	계  Total	국고보조금  Government Subsidy	기 다	
			소 계  Sub-total	지 방 비  Local Govern- ment Subsidy
1 9 9 2	42,187,070	38,000,000	4,187,070	-
1 9 9 3	82,954,000	62,334,000	20,620,000	-
1 9 9 4	108,438,834	88,000,000	20,438,834	-
1 9 9 5	134,100,000	98,100,000	36,000,000	-
1 9 9 6	187,679,000	135,038,000	52,641,000	-
1 9 9 7	165,279,000	125,279,000	40,000,000	-
새 만 금	164,100,000	124,100,000	40,000,000	-
방조제유지관리	1,179,000	1,179,000	-	-

사업비 집행 실적(계속)

Development Project Costs (Cont'd)

Unit : 1,000 Won

재 원 Others				Year
차 관 Foreign Loan	농 민 부 담 Farmer's Burden	농지관리기금 Farmland Management Funds	기 타 Others	
187,070	-	4,000,000	-	1 9 9 2
-	-	20,620,000	-	1 9 9 3
-	-	20,000,000	438,834	1 9 9 4
-	-	36,000,000	-	1 9 9 5
-	-	52,641,000	-	1 9 9 6
-	-	40,000,000	-	1 9 9 7
-	-	40,000,000	-	Saemankūm
-	-	-	-	Seadike O & M

# 14. 농 업 생 산 기 반 정 비

## Agricultural Land and Water

단 위 : 천원 (5) 농촌개발행정 Rural Development Administration

연 도	계 Total	국고보조금 Government Subsidy	기 타	
			소 계 Sub-total	지 방 비 Local Govern- ment Subsidy
1 9 9 2	1,691,905	1,691,905	-	-
1 9 9 3	1,691,183	1,691,183	-	-
1 9 9 4	1,840,009	1,840,009	-	-
1 9 9 5	321,855	321,855	-	-
1 9 9 6	368,948	368,948	-	-
<b>1 9 9 7</b>	<b>345,732</b>	<b>345,732</b>	-	-
부 산 광 역 시	-	-	-	-
대 구 광 역 시	1,500	1,500	-	-
인 천 광 역 시	-	-	-	-
광 주 광 역 시	4,000	4,000	-	-
대 전 광 역 시	-	-	-	-
울 산 광 역 시	-	-	-	-
경 기 도	18,400	18,400	-	-
강 원 도	10,999	10,999	-	-
충 청 북 도	10,775	10,775	-	-
충 청 남 도	19,759	19,759	-	-
진 라 북 도	22,557	22,557	-	-
진 라 남 도	24,215	24,215	-	-
경 상 북 도	25,745	25,745	-	-
경 상 남 도	23,616	23,616	-	-
제 주 도	-	-	-	-
농 립 부	184,166	184,166	-	-

사 업 비 집 행 실 적(계속)

Development Project Costs (Cont'd)

Unit : 1,000 Won

재 원 Others				Year
농 민 부 담	농지관리기금	용 자	기 타	
Farmer's Burden	Farmland Management Funds	Borrowings	Others	
-	-	-	-	1 9 9 2
-	-	-	-	1 9 9 3
-	-	-	-	1 9 9 4
-	-	-	-	1 9 9 5
-	-	-	-	1 9 9 6
-	-	-	-	1 9 9 7
-	-	-	-	Pusan-kwangyŏkshi
-	-	-	-	Taegu-kwangyŏkshi
-	-	-	-	Inch'ŏn-kwangyŏkshi
-	-	-	-	Kwangju-kwangyŏkshi
-	-	-	-	Taejŏn-kwangyŏkshi
-	-	-	-	Ulsan-kwangyŏkshi
-	-	-	-	Kyŏnggi-do
-	-	-	-	Kang-won-do
-	-	-	-	Ch'ungch'ŏngbuk-do
-	-	-	-	Ch'ungch'ŏngnam-do
-	-	-	-	Chŏllabuk-do
-	-	-	-	Chŏllanam-do
-	-	-	-	Kyŏngsangbuk-do
-	-	-	-	Kyŏngsangnam-do
-	-	-	-	Cheju-do
-	-	-	-	M.A.F

## 14. 농 업 생 산 기 반 정 비

Agricultural Land and Water

다. 농어촌생활환경개선 Improvement for Rural Environment and Living Convenience Project

단 위 : 천원

(1) 총괄 Summary

연 도	계 Total	국고보조금 Government Subsidy	장 기 채 Long-term Loan	소 계
				Sub-total
1 9 9 2	20,632,169	13,118,732	-	7,513,437
1 9 9 3	30,877,731	23,162,013	-	7,715,718
1 9 9 4	26,377,912	20,096,108	-	6,281,804
1 9 9 5	346,001,805	155,818,724	-	190,183,081
1 9 9 6	430,390,897	164,498,799	-	245,892,098
<b>1 9 9 7</b>	<b>429,368,013</b>	<b>159,836,492</b>	-	<b>269,531,521</b>
부 산 광 역 시	665,459	-	-	665,459
대 구 광 역 시	1,569,257	-	-	1,569,257
인 천 광 역 시	3,563,933	457,763	-	3,106,170
광 주 광 역 시	-	-	-	-
대 전 광 역 시	-	-	-	-
울 산 광 역 시	3,368,298	1,036,500	-	2,331,798
경 기 도	51,890,777	17,331,167	-	34,559,610
강 원 도	35,398,749	13,993,750	-	21,404,999
충 청 북 도	35,792,463	13,359,370	-	22,433,093
충 청 남 도	49,619,175	13,138,250	-	36,480,925
전 라 북 도	52,261,561	17,647,750	-	34,613,811
전 라 남 도	48,107,577	13,953,000	-	34,154,577
경 상 북 도	57,343,966	18,618,500	-	38,725,466
경 상 남 도	57,661,823	20,148,250	-	37,513,573
제 주 도	2,124,975	152,192	-	1,972,783
농 립 부	30,000,000	30,000,000	-	-

주 : 농어촌생활환경개선사업비는 농업생산기반정비사업비 집행실적 총괄에 포함되지 않음.

# 사 업 비 집 행 실 적(계속)

## Development Project Costs (Cont'd)

Unit : 1,000 Won

기 타 재 원 Others					Year
지 방 비	차 관	농 민 부 담	용 자	기 타	
Local Govern- ment Subsidy	Foreign Loan	Farmer's Burden	Borrowings	Others	
7,513,437	-	-	-	-	1 9 9 2
7,715,718	-	-	-	-	1 9 9 3
6,281,804	-	-	-	-	1 9 9 4
188,867,506	-	570,000	-	745,575	1 9 9 5
245,892,098	-	-	-	-	1 9 9 6
<b>70,398,987</b>	-	-	-	<b>199,134,534</b>	<b>1 9 9 7</b>
199,638	-	-	-	465,821	Pusan-kwangyökshi
470,777	-	-	-	1,098,480	Taegu-kwangyökshi
538,000	-	-	-	2,568,170	Inch'ön-kwangyökshi
-	-	-	-	-	Kwangju-kwangyökshi
-	-	-	-	-	Taejön-kwangyökshi
672,539	-	-	-	1,659,259	Ulsan-kwangyökshi
9,414,867	-	-	-	25,144,743	Kyönggi-do
5,589,456	-	-	-	15,815,543	Kang-won-do
5,783,844	-	-	-	16,649,249	Ch'ungch'öngbuk-do
8,944,778	-	-	-	27,536,147	Ch'ungch'öngnam-do
9,191,343	-	-	-	25,422,468	Chöllabuk-do
8,440,373	-	-	-	25,714,204	Chöllanam-do
10,417,640	-	-	-	28,307,826	Kyöngsangbuk-do
10,141,897	-	-	-	27,371,676	Kyöngsangnam-do
591,835	-	-	-	1,380,948	Cheju-do
-	-	-	-	-	M. A. F

Note : Improvement for Rural Environment and Living Convenience Projects Costs is excluded Agricultural Land and Water Development Projects Costs Executed.



## 14. 농 업 생 산 기 반 정 비

### Agricultural Land and Water

단 위 : 천 원      (2) 농어촌정주생활권개발      Improvement of Rural Settlement Areas      Unit : 1,000 Won

연 도	계 Total	국고보조금 Government Subsidy	장 기 채 Long-term Loan	기 타 재 원      Others			
				소 계 Sub-total	지 방 비 Local Government Subsidy	농 민 부 담 Farmer's Burden	기 타 Others
1 9 9 2	619,014	619,014	-	-	-	-	-
1 9 9 3	662,882	662,882	-	-	-	-	-
1 9 9 4	3,849,500	3,849,500	-	-	-	-	-
1 9 9 5	251,011,452	100,823,548	-	150,187,904	148,872,329	570,000	745,575
1 9 9 6	330,376,200	124,510,000	-	205,866,200	205,866,200	-	-
<b>1 9 9 7</b>	<b>349,534,359</b>	<b>114,858,192</b>	<b>-</b>	<b>234,676,167</b>	<b>70,396,987</b>	<b>-</b>	<b>164,279,180</b>
부 산 광 역 시	665,459	-	-	665,459	199,638	-	465,821
대 구 광 역 시	1,569,257	-	-	1,569,257	470,777	-	1,098,480
인 천 광 역 시	1,964,407	171,000	-	1,793,407	538,000	-	1,255,407
광 주 광 역 시	-	-	-	-	-	-	-
대 전 광 역 시	-	-	-	-	-	-	-
울 산 광 역 시	3,241,798	1,000,000	-	2,241,798	672,539	-	1,569,259
경 기 도	47,429,889	16,047,000	-	31,382,889	9,414,867	-	21,968,022
강 원 도	31,583,999	12,954,000	-	18,629,999	5,589,456	-	13,040,543
충 청 북 도	31,457,473	12,178,000	-	19,279,473	5,783,844	-	13,495,629
충 청 남 도	40,454,925	10,639,000	-	29,815,925	8,944,778	-	20,871,147
진 라 북 도	46,823,811	16,165,000	-	30,658,811	9,191,343	-	21,467,468
진 라 남 도	39,830,577	11,696,000	-	28,134,577	8,440,373	-	19,694,204
경 상 북 도	50,782,466	16,057,000	-	34,725,466	10,417,640	-	24,307,826
경 상 남 도	51,732,323	17,926,000	-	33,806,323	10,141,897	-	23,664,426
제 주 도	1,997,975	25,192	-	1,972,783	591,835	-	1,380,948
농 립 부	-	-	-	-	-	-	-



## 14. 농업 생산 기반 정비

Agricultural Land and Water

단 위 : 천원 (4) 농어촌진흥공사 출자 및 농어촌지역 종합개발 Finance to RDC and Rural Complex Development

사업명	농어촌진흥공사출자 Finance to RDC	농 어 촌 지 역		
		계	국고보조금	장기채
재원	국고보조금 Government Subsidy	Total	Government Subsidy	Long-term Loan
1992	5,000,000	-	-	-
1993	15,000,000	-	-	-
1994	10,000,000	-	-	-
1995	15,000,000	-	-	-
1996	20,000,000	-	-	-
<b>1997</b>	<b>30,000,000</b>	-	-	-
부산광역시	-	-	-	-
대구광역시	-	-	-	-
인천광역시	-	-	-	-
광주광역시	-	-	-	-
대전광역시	-	-	-	-
울산광역시	-	-	-	-
경기도	-	-	-	-
강원도	-	-	-	-
충청북도	-	-	-	-
충청남도	-	-	-	-
전라북도	-	-	-	-
전라남도	-	-	-	-
경상북도	-	-	-	-
경상남도	-	-	-	-
제주도	-	-	-	-
농림부	30,000,000	-	-	-

주 : 농어촌지역종합개발사업은 1990년도에 사업이 종료됨.

사업비집행실적(계속)

Development Project Costs (Cont'd)

Unit : 1,000 Won

Rural Complex Development					Project
Others					
총 합 개 발	기 타 재 원	Others			Funds
소 계 Sub-total	지방비 Local Govern- ment Subsidy	농민부담 Farmer's Burden	용 자 Borrowings	기 타 Others	
-	-	-	-	-	1 9 9 2
-	-	-	-	-	1 9 9 3
-	-	-	-	-	1 9 9 4
-	-	-	-	-	1 9 9 5
-	-	-	-	-	1 9 9 6
-	-	-	-	-	1 9 9 7
-	-	-	-	-	Pusan-kwangyŏkshi
-	-	-	-	-	Taegu-kwangyŏkshi
-	-	-	-	-	Inch'ŏn-kwangyŏkshi
-	-	-	-	-	Kwangju-kwangyŏkshi
-	-	-	-	-	Taejŏn-kwangyŏkshi
-	-	-	-	-	Ulsan-kwangyŏkshi
-	-	-	-	-	Kyŏnggi-do
-	-	-	-	-	Kang-won-do
-	-	-	-	-	Ch'ungch'ŏngbuk-do
-	-	-	-	-	Ch'ungch'ŏngnam-do
-	-	-	-	-	Chŏllabuk-do
-	-	-	-	-	Chŏllanam-do
-	-	-	-	-	Kyŏngsangbuk-do
-	-	-	-	-	Kyŏngsangnam-do
-	-	-	-	-	Cheju-do
-	-	-	-	-	M. A. F

Note : Rural Complex Development Project come to end in 1990.

## 15. 농업 생산 기반 정비

## Number and Speciality of Personnel Engaged in

단위:인 가. 총괄 Summary

연도 Year	합계 Total	행정직 Administ- rator	기술직 Technicians							축탁및 임시직 Temporary
			소계 Sub-total	토목 Civil Engineer	농업 Agrono- mist	전기 Electrician	기계 Mechanist	기능 Assistant	고용원 Laborer	
1 9 9 0	7,903	2,350	5,553	3,140	319	251	296	1,390	157	5,328
1 9 9 1	8,322	2,493	5,829	3,183	332	270	326	1,514	204	4,355
1 9 9 2	8,427	2,638	5,789	3,176	282	287	309	1,615	120	3,753
1 9 9 3	8,459	2,604	5,853	3,205	271	313	344	1,577	145	3,626
1 9 9 4	8,266	2,605	5,661	3,209	169	294	328	1,567	94	3,530
1 9 9 5	8,116	2,489	5,627	3,249	160	308	315	1,493	102	2,916
1 9 9 6	8,083	2,479	5,604	3,358	114	265	289	1,527	51	2,536
1 9 9 7	8,027	2,409	5,618	3,323	113	310	325	1,527	20	2,233

## 나. 농림부 Ministry of Agriculture &amp; Forestry

1 9 9 0	75	23	52	42	-	-	-	10	-	-
1 9 9 1	75	23	52	42	-	-	-	10	-	-
1 9 9 2	75	23	52	42	-	-	-	10	-	-
1 9 9 3	75	23	52	42	-	-	-	10	-	-
1 9 9 4	75	22	53	41	-	-	-	12	-	-
1 9 9 5	60	19	41	32	-	-	-	9	-	-
1 9 9 6	59	20	39	30	-	-	-	9	-	-
1 9 9 7	55	19	36	29	-	-	-	7	-	-

## 다. 시 도 Province

1 9 9 0	208	41	167	144	10	1	-	10	2	14
1 9 9 1	207	38	169	145	11	1	-	10	2	14
1 9 9 2	197	37	160	134	13	1	-	9	3	12
1 9 9 3	193	37	154	127	14	1	-	9	5	9
1 9 9 4	185	36	149	120	16	-	-	12	1	10
1 9 9 5	173	35	138	109	16	-	-	12	1	9
1 9 9 6	169	33	136	106	18	-	-	12	-	9
1 9 9 7	173	33	140	107	22	-	-	11	-	7
서울특별시 Seoul-t'ŭkpyŏshi	2	1	1	-	1	-	-	-	-	-
부산광역시 Pusan-kwangyŏkshi	1	-	1	-	1	-	-	-	-	-
대구광역시 Taegu-kwangyŏkshi	1	-	1	1	-	-	-	-	-	-
인천광역시 Inch'ŏn-kwangyŏkshi	2	-	2	2	-	-	-	-	-	-
광주광역시 Kwangju-kwangyŏkshi	4	1	3	1	2	-	-	-	-	-
대전광역시 Taejŏn-kwangyŏkshi	1	-	1	1	-	-	-	-	-	-
울산광역시 Ulsan-kwangyŏkshi	4	-	4	2	2	-	-	-	-	-
경기도 Kyŏnggi-do	17	4	13	10	2	-	-	1	-	-
강원도 Kang-wŏn-do	22	2	20	8	11	-	-	1	-	-
충청북도 Ch'ungch'ŏngbuk-do	20	5	15	11	2	-	-	2	-	-
충청남도 Ch'ungch'ŏngnam-do	20	4	16	15	-	-	-	1	-	1
전라북도 Chŏllabuk-do	22	4	18	16	-	-	-	2	-	1
전라남도 Chŏllanam-do	22	5	17	15	1	-	-	1	-	4
경상북도 Kyŏngsangbuk-do	18	4	14	13	-	-	-	1	-	-
경상남도 Kyŏngsangnam-do	14	2	12	10	-	-	-	2	-	1
제주도 Cheju-do	3	1	2	2	-	-	-	-	-	-

# 사 업 관 계 직 원 현 황

## Agricultural Land and Water Development projects

라. 시 군 Shi and Gun

Unit : Person

연 도 Year	합 계 Total	행정직 Administ-rator	기 술 직 Technicians							축탁및 임시직 Temporary
			소 계 Sub-total	토 목 Civil Engineer	농 업 Agronom- ist	전 기 Electrician	기 계 Mechanist	기 능 Assistant	고 용 원 Laborer	
1 9 9 0	913	60	853	635	104	5	4	86	19	27
1 9 9 1	912	59	853	607	135	1	4	91	15	20
1 9 9 2	891	54	837	612	116	1	4	94	10	21
1 9 9 3	883	47	836	597	124	9	4	97	5	14
1 9 9 4	781	35	746	547	86	7	2	98	6	17
1 9 9 5	752	29	723	530	84	5	5	92	7	13
1 9 9 6	744	25	719	530	78	9	3	91	8	27
1 9 9 7	<b>756</b>	<b>30</b>	<b>726</b>	<b>539</b>	<b>77</b>	<b>8</b>	<b>6</b>	<b>89</b>	<b>7</b>	<b>22</b>
서울특별시 Seoul-t'ukpyöshi	6	1	5	-	5	-	-	-	-	-
부산광역시 Pusan-kwangyökshi	7	-	7	1	6	-	-	-	-	-
대구광역시 Taegu-kwangyökshi	14	2	12	5	7	-	-	-	-	-
인천광역시 Inch'on-kwangyökshi	29	5	24	6	16	-	-	2	-	1
광주광역시 Kwangju-kwangyökshi	17	4	13	5	7	-	-	1	-	-
대전광역시 Taejön-kwangyökshi	14	1	13	2	11	-	-	-	-	-
울산광역시 Ulsan-kwangyökshi	12	-	12	3	8	-	-	1	-	-
경기도 Kyönggi-do	93	2	91	78	5	2	1	5	-	2
강원도 Kang-won-do	68	1	67	52	1	-	-	14	-	-
충청북도 Ch'ungch'öngbuk-do	50	1	49	36	3	-	1	9	-	-
충청남도 Ch'ungch'öngnam-do	66	1	65	52	-	-	-	11	2	3
전라북도 Chöllabuk-do	67	3	64	46	-	4	-	11	3	4
전라남도 Chöllanam-do	107	-	107	91	1	-	1	14	-	3
경상북도 Kyöngsangbuk-do	104	2	102	90	-	-	1	11	-	2
경상남도 Kyöngsangnam-do	80	3	77	62	5	-	2	8	-	5
제주도 Cheju-do	22	4	18	10	2	2	-	2	2	2

### 마. 농어촌진흥공사 Rural Development Corporation

1 9 9 0	2,013	484	1,529	1,231	38	35	30	195	-	347
1 9 9 1	2,229	630	1,599	1,293	38	45	44	179	-	462
1 9 9 2	2,311	763	1,548	1,270	33	41	25	179	-	414
1 9 9 3	2,345	761	1,584	1,287	34	50	43	170	-	396
1 9 9 4	2,359	762	1,597	1,359	6	27	35	170	-	352
1 9 9 5	2,403	721	1,682	1,446	10	31	35	160	-	357
1 9 9 6	2,460	750	1,710	1,459	13	30	41	167	-	354
1 9 9 7	<b>2,424</b>	<b>707</b>	<b>1,717</b>	<b>1,472</b>	<b>9</b>	<b>33</b>	<b>39</b>	<b>164</b>	-	<b>375</b>

### 바. 농지개량조합 Farmland Improvement Associations

1 9 9 0	4,172	1,495	2,677	886	161	208	261	1,025	136	4,763
1 9 9 1	4,373	1,512	2,861	877	142	219	276	1,160	187	3,683
1 9 9 2	4,422	1,523	2,899	899	114	240	278	1,261	107	3,116
1 9 9 3	4,420	1,507	2,913	897	96	250	295	1,246	129	2,948
1 9 9 4	4,320	1,511	2,809	878	59	257	289	1,245	81	2,873
1 9 9 5	4,179	1,451	2,728	865	48	269	273	1,185	88	2,168
1 9 9 6	3,997	1,386	2,611	897	-	223	242	1,211	38	1,826
1 9 9 7	<b>3,952</b>	<b>1,355</b>	<b>2,597</b>	<b>828</b>	-	<b>266</b>	<b>277</b>	<b>1,217</b>	<b>9</b>	<b>1,493</b>

### 사. 농조연합회 Federation of FIA

1 9 9 0	522	247	275	202	6	2	1	64	-	177
1 9 9 1	526	231	295	219	6	4	2	64	-	176
1 9 9 2	531	238	293	219	6	4	2	62	-	190
1 9 9 3	543	229	314	255	3	3	2	45	6	259
1 9 9 4	546	239	307	264	2	3	2	30	6	278
1 9 9 5	549	234	315	267	2	3	2	35	6	369
1 9 9 6	654	265	389	336	5	3	3	37	5	320
1 9 9 7	<b>667</b>	<b>265</b>	<b>402</b>	<b>348</b>	<b>5</b>	<b>3</b>	<b>3</b>	<b>39</b>	<b>4</b>	<b>336</b>

## 16. 농 지 개 량 조 합

### General Status of Farmland

면적 : 헤타아르

조 합 명 Name of FIA	조 합 수 No. of FIA	지 구 수 No. of Project Unit	조합원수 No. of FIA Member	홍농계수 No. of Heung Nong Gye	설 립 년 월 일 Establishment Date		구 역 면 적 Command Area			
					당 초 Initial	현 재 Corporated	계 Total	수 혜 면 적 Benefitted Area		
								소 계 Sub-total	진 흥 지 역 Development Region	비 진 흥 지 역 Non-Development Region
1 9 8 9	104	721	883,299	16,251			524,432.3	524,432.3	...	...
1 9 9 0	104	625	913,458	16,337			523,211.7	523,211.7	...	...
1 9 9 1	106	594	930,727	16,529			530,809.2	530,809.2	...	...
1 9 9 2	106	536	919,256	16,612			553,008.5	509,452.2	...	...
1 9 9 3	106	459	928,474	16,587			554,450.9	501,452.0	...	...
1 9 9 4	106	447	923,579	16,619			550,106.8	497,587.6	408,650.7	88,936.9
1 9 9 5	106	413	925,955	16,796			547,138.1	494,380.4	406,280.4	88,100.0
1 9 9 6	106	393	932,026	16,841			545,443.3	490,339.8	422,739.8	67,600.0
1 9 9 7	105	380	950,069	17,128			582,277.7	499,079.8	433,011.9	66,067.9
서울특별시 Seoul-t'ŭkpyŏlshi	1	3	3,530	8			354.8	340.6	-	340.6
서울 Seoul		3	3,530	8	1921. 9.15	1981. 2.28	354.8	340.6	-	340.6
대구광역시 Taegu-k'wangyŏkshi	1	1	12,207	157			5,352.1	4,870.9	2,744.4	2,126.5
달성 Talsŏng		1	12,207	157	1943. 3.21	1976. 4. 9	5,352.1	4,870.9	2,744.4	2,126.6
인천광역시 Inch'ŏn-kwangyŏkshi	1	8	6,469	103			5,457.1	4,706.1	4,706.1	-
강화 Kanghwa		8	6,469	103	1950. 6.14	1961.12.12	5,457.1	4,706.1	4,706.1	-
울산광역시 Ulsan-kwangyŏkshi	1	21	9,927	94			3,413.9	3,332.6	1,004.3	2,328.3
울산 Ulsan		21	9,927	94	1929. 2.19	1973. 5.10	3,413.9	3,332.6	1,004.3	2,328.3
경기도 Kyŏnggi-do	13	37	101,208	2,080			70,492.0	63,795.1	53,910.2	9,884.9
수화 Suhwa		1	7,891	168	1945. 9. 5	1981. 4.30	3,956.0	3,633.3	2,947.5	685.8
고양 Koyang		1	4,527	50	1945. 3. 5	1945. 3. 5	2,747.8	2,264.7	2,152.5	112.2
광주 Kwangju		4	3,053	40	1927. 3.31	1973. 4.30	874.9	800.5	350.6	449.9
포천 P'och'ŏn		8	2,205	46	1961.12. 1	1973. 4.30	1,376.7	1,255.5	705.7	549.8
연천 Yŏnch'ŏn		1	2,675	50	1958. 4.28	1970. 1.28	2,341.5	2,076.4	2,039.1	37.3
양평 Yangp'yŏng		11	3,551	83	1922. 1.23	1962. 1.21	1,951.8	1,723.8	1,329.8	394.0
여주 Yŏju		1	4,237	100	1940. 5.27	1973. 4.30	3,343.6	3,027.9	2,332.0	695.9
이천 Ich'ŏn		4	2,376	62	1939.11.10	1973. 4.30	1,840.9	1,738.2	1,738.2	-

주 : '91 이전의 수혜면적은 시설면적을 포함한 면적임.

# 별 일 반 현 황

## Improvement Associations(FIA)

Area : ha

시설면적 Facilities Area	구 역 외 수해면적 Out of Project Area	경지정리 면 적 Land Consolidated Area	조합사무소 소재지 Location of FIA Offices	행 정 구 역 (시, 군) Benefitted Area Distributed(Name of Shi, Gun)
...	9,058.8	383,471.8		
...	9,008.6	381,637.8		
...	8,770.5	391,301.7		
43,556.3	8,605.1	402,597.8		
52,998.9	7,133.1	406,766.2		
52,519.2	7,383.5	416,853.9		
52,757.7	9,937.6	422,331.6		
55,103.5	9,940.2	429,322.3		
<b>83,197.9</b>	<b>8,413.2</b>	<b>436,387.7</b>		
14.2	-	-		
14.2	-	-	양천구 북동 782-6	강서구, 양천구, 송파구, 성동구, 구로구, 동대문구, 강남구, 성남시 북정동
<b>481.2</b>	<b>74.0</b>	<b>4,083.0</b>		
481.2	74.0	4,083.0	남구 대명동 2289-2	대구광역시 달성군, 경남 창원군
<b>751.0</b>	<b>66.7</b>	<b>4,706.1</b>		
751.0	66.7	4,706.1	강화군 강화읍 갑곶리 513번지	강화군
<b>81.3</b>	-	<b>1,009.4</b>		
81.3	-	1,009.4	중구 학성동 431-6	울산광역시, 경주시
<b>6,696.9</b>	<b>1,365.3</b>	<b>57,021.9</b>		
322.7	45.1	3,572.5	수원시 팔달구 인계동 1120번지	수원시, 성남시, 안산시, 오산시, 용인시, 화성군
483.1	10.5	2,766.9	고양시 덕양구 토당동 345번지	고양시, 파주시
74.4	-	238.7	광주군 광주읍 역리 141-28	서울시 강동구, 하남시, 광주군
121.2	14.7	615.0	포천군 근내면 구울리 690	포천군, 연천군
265.1	81.5	2,048.0	연천군 전곡읍 은대리 568	연천군
228.0	11.4	1,441.5	양평군 강상면 교평리 449-1	남양주시, 양평군, 여주군
315.7	3.0	1,969.5	여주군 능서면 신지리 785-1	여주군, 이천시
102.7	18.2	1,699.0	이천시 장호원을 장호원리 115-1	이천시, 여주군, 안성군

Note : The Benefitted Area is included Facilities Area for the years prior to 1991.



## 16. 농 지 개 량 조 합

## General Status of Farmland

면적 : 헥타아르

조 합 명 Name of FIA	조 합 수 No. of FIA	지 구 수 No. of Project Unit	조합원수 No. of FIA Member	홍농계수 No. of Heung Nong Gye	설 립 년 월 일 Establishment Date		구 역 면 적 Command Area			
					당 초 Initial	현 개 Corporated	계 Total	수 혜 면 적 Benefitted Area		
								소 계 Sub-total	진흥지역 Development Region	비진흥지역 Non-Development Region
기 호 Kiho		1	21,930	458	1953. 3.31	1970. 1.28	14,270.0	13,105.1	11,975.1	1,130.0
홍 안 Hūngan		1	2,816	40	1929. 5.30	1973. 4.30	1,613.0	1,075.5	1,075.5	-
한 강 Han-gang		2	14,120	332	1923. 4. 9	1976.11.20	8,394.7	8,378.1	5,195.6	3,182.5
파 주 P'aju		1	15,597	250	1921.11. 4	1977. 4.30	10,534.9	9,252.5	9,252.5	-
평 백 P'yōngt'aek		1	16,230	401	1976. 8.25	1976. 8.25	17,246.2	15,463.6	12,816.1	2,647.5
<b>강 원 도</b> Kang-won-do	<b>7</b>	<b>61</b>	<b>24,367</b>	<b>343</b>			<b>15,334.6</b>	<b>13,945.2</b>	<b>12,016.9</b>	<b>1,928.3</b>
춘 천 Ch'unch'ōn		9	2,233	33	1927. 2. 8	1997. 6.30	1,105.3	972.2	168.5	803.7
홍 천 Hongch'ōn		11	4,118	54	1945.11.15	1981. 2.23	2,090.4	1,805.1	1,768.2	36.9
원 주 Wonju		8	3,071	40	1919. 7.18	1961.12.12	1,652.5	1,463.9	1,440.9	23.0
평 정 P'yōng-jōng		4	1,181	11	1957.11.15	1981. 2.23	556.4	484.9	480.4	4.5
중 앙 Chung-ang		9	5,213	68	1922.10. 4	1981. 2.23	5,678.9	5,316.7	5,316.7	-
영 북 Yōng-buk		6	2,239	53	1957. 3. 6	1990.12.31	1,339.5	1,251.7	970.3	281.4
강 릉 Kangnūng		14	6,312	84	1947.11.27	1970. 1.12	2,911.6	2,650.7	1,871.9	778.8
<b>충 청 북 도</b> Ch'ungch'ōngbuk-do	<b>9</b>	<b>17</b>	<b>61,020</b>	<b>1,315</b>			<b>35,827.0</b>	<b>28,807.6</b>	<b>25,966.6</b>	<b>2,841.0</b>
청 원 Ch'ōng-won		3	9,570	195	1921.12.31	1973. 4.30	6,371.2	4,794.4	3,721.3	1,073.1
보 은 Poūn		1	6,515	130	1944.12. 3	1983. 6.20	3,727.0	2,946.3	2,946.3	-
옥 천 Okch'ōn		1	5,260	101	1930. 2. 6	1961.11.30	2,074.5	1,856.0	1,613.4	242.6
영 동 Yōngdong		5	5,027	103	1928. 9. 3	1962. 1.21	1,980.7	1,797.2	1,446.8	350.4
진 천 Chinch'ōn		1	6,617	155	1942. 9.26	1983. 5.30	4,670.9	4,071.4	4,071.4	-
괴 산 Koesan		3	8,038	172	1929. 6. 4	1973. 4.24	4,829.6	3,680.5	3,442.5	238.0

# 별 일 반 현 황(계속)

## Improvement Associations(FIA) (Cont'd)

Area : ha

시설면적 Facilities Area	구 역 외 수혜면적 Out of Project Area	경지정리 면 적 Land Consolidated Area	조합사무소 소재지 Location of FIA Offices	행 정 구 역 (시, 군) Benefitted Area Distributed(Name of Shi, Gun)
1,164.9	274.6	12,065.3	평택시 비전동 736-1	평택시, 오산시, 용인시, 안성군, 화성군, 충남 천안시
537.5	5.3	1,074.1	시흥시 신천동 706-10	파천시, 안양시, 광명시, 안산시, 시흥시, 의왕시
16.6	233.0	8,611.7	김포군 김포읍 사우리 288	김포군, 서울특별시, 인천광역시, 부천시
1,282.4	77.2	8,617.7	파주시 금촌동 778	동두천시, 고양시, 파주시, 양주군
1,782.6	590.8	12,302.0	평택시 안중면 안중리 42-60	평택시, 화성군, 충남 천안시, 아산시
<b>1,389.4</b>	<b>187.7</b>	<b>10,691.4</b>		
133.1	-	737.9	춘천시 우두동 462	춘천시
285.3	12.0	1,472.3	홍천군 홍천읍 회망리 267-3	홍천군, 횡성군
188.6	13.1	1,356.4	원주군 문막읍 문막2리 223	원주시, 경기 여주군
71.5	-	433.1	평창군 평창읍 하리 160	평창군, 정선군, 영월군
362.2	151.9	3,453.5	철원군 철원읍 화지6리 988	철원군, 경기 포천군
87.8	10.7	1,097.0	속초시 대포동 470-9	속초시, 고성군, 양양군
260.9	-	2,141.2	강릉시 홍제동 218	강릉시, 삼척시, 양양군
<b>7,019.4</b>	<b>128.5</b>	<b>27,394.7</b>		
1,576.8	38.2	4,557.1	청주시 상당구 수동 444-6	청주시, 청원군, 진천군
780.7	8.5	2,697.4	보은군 보은읍 삼산리 164-12	보은군
218.5	34.4	1,620.7	옥천군 옥천읍 문정리 234-1	옥천군, 영동군
183.5	12.3	1,098.0	영동군 영동읍 계산리 697-12	영동군
599.5	-	3,620.8	진천군 진천읍 읍내리 271-1	진천군, 음성군, 경기 안성군
1,149.1	3.6	3,978.1	괴산군 괴산읍 동부리 702-15	괴산군, 음성군, 진천군, 경북 상주시

## 16. 농 지 개 량 조 합

### General Status of Farmland

면적 : 헥타아르

조 합 명 Name of FIA	조 합 수 No. of FIA	지 구 수 No. of Project Unit	조합원수 No. of FIA Member	홍농계수 No. of Heung Nong Gye	설 립 년 월 일 Establishment Date		구 역 면 적 Command Area			
					당 초 Initial	현 재 Corporated	계 Total	수 혜 면 적 Benefitted Area		
								소 계 Sub-total	진흥지역 Development Region	비진흥지역 Non-Development Region
음 성 Ümsöng		1	8,127	193	1961.11.30	1997.12.31	6,147.4	4,553.0	4,255.8	297.2
충 주 Ch'ungju		1	9,838	210	1922. 4. 1	1973. 4.30	5,227.7	4,353.6	4,051.6	302.0
체 천 Chech'ön		1	2,028	56	1914.12.31	1970. 1.12	798.0	755.2	417.5	337.7
<b>충 청 남 도</b> Ch'ungch'öngnam-do	<b>14</b>	<b>17</b>	<b>128,993</b>	<b>2,202</b>			<b>91,300.5</b>	<b>78,618.7</b>	<b>75,644.3</b>	<b>2,974.4</b>
대 금 Taegüm		1	3,136	70	1919. 9. 1	1981. 4.30	1,094.4	1,003.1	514.4	488.7
연 기 Yöngi		1	4,685	57	1927.11.30	1973. 4.25	2,282.2	1,906.8	1,889.2	17.6
공 주 Kong-ju		1	6,000	109	1927. 9. 1	1973. 4.19	3,328.6	2,931.9	2,931.9	-
논 산 Nonsan		4	18,259	385	1941. 3.13	1970. 1.30	13,966.4	12,037.9	12,037.9	-
부 여 Puyö		1	10,530	242	1929. 3.30	1973. 4.25	7,646.5	6,120.3	5,831.0	289.3
서 천 Söch'ön		1	9,613	209	1923. 4. 2	1961.12.14	7,112.0	6,554.0	6,277.3	276.7
보 령 Poryöng		1	10,670	115	1952.10.18	1973. 4. 1	5,807.5	4,799.3	4,182.2	617.1
청 양 Ch'öng-yang		1	8,783	76	1943. 1.22	1973. 3.10	3,147.0	2,719.3	2,664.3	55.0
홍 성 Hong söng		1	3,463	-	1923. 3.20	1961.12. 4	2,195.3	1,579.7	1,579.7	-
예 당 Yedang		1	19,151	339	1946.11. 1	1973. 4.25	17,769.2	14,938.4	14,938.4	-
서 산 Sösan		1	9,614	162	1942. 2.25	1973. 4.19	7,159.8	6,257.5	5,890.4	367.1
당 진 Tangjin		1	10,692	125	1939.10. 2	1972. 2.10	8,694.7	8,251.0	8,251.0	-
온 양 Onyang		1	10,280	231	1926. 1.26	1973. 4.25	8,253.6	7,298.6	6,435.7	862.9
천 안 Ch'önan		1	4,117	82	1952. 3.12	1973. 5. 4	2,843.3	2,220.9	2,220.9	-
<b>전 라 북 도</b> Chöllabuk-do	<b>8</b>	<b>23</b>	<b>141,588</b>	<b>3,027</b>			<b>113,907.9</b>	<b>92,323.6</b>	<b>83,581.5</b>	<b>8,742.1</b>
동 진 Tongjin		1	39,194	1,010	1925. 8.19	1981.12.13	50,781.0	37,597.0	35,879.0	1,718.0
전 북 Chönbuk		1	33,682	717	1908. 2. 8	1973. 4.13	25,039.1	21,393.8	16,702.5	4,691.3

# 별 일 반 현 황(계속)

## Improvement Associations(FIA) (Cont'd)

Area : ha

시설면적	구 역 외 수혜면적	경지정리 면 적	조합사무소 소재지	행 정 구 역 (시, 군)
Facilities Area	Out of Project Area	Land Consolidated Area	Location of FIA Offices	Benefitted Area Distributed(Name of Shi, Gun)
1,594.4	-	4,774.0	음성군 음성읍 사정리 1135	음성군, 진천군, 경기 여주군
874.1	31.5	4,332.0	충주시 문화동 1320	충주시, 괴산군
42.8	-	716.6	제천시 의림동 25-1	제천시
<b>12,681.8</b>	<b>1,060.7</b>	<b>68,518.3</b>		
91.3	-	564.1	금산군 금산읍 상리 16-7	대전광역시, 논산시, 금산군
375.4	4.0	1,843.0	연기군 서면 월하리 650-30	공주시, 연기군, 충북 청원군
396.7	-	2,803.6	공주시 신탐동 22-61	공주시, 논산시, 연기군, 청양군
1,928.5	46.6	10,563.4	논산시 논산읍 부창리 196-3	공주시, 논산시, 부여군, 전북 익산시
1,526.2	23.6	5,703.5	부여군 규암면 외리 245	부여군
558.0	137.2	6,804.2	서천군 서천읍 군사리 500	서천군, 부여군
1,008.2	63.3	3,191.4	보령시 대천동 377-5	보령시, 서천군
427.7	66.1	2,011.6	청양군 청양읍 교월리 94-4	청양군, 예산군
615.6	17.8	1,561.7	홍성군 홍성읍 고암리 552-1	홍성군, 예산군
2,830.8	229.2	12,428.7	예산군 예산읍 주교리 145	예산군, 당진군, 홍성군
902.3	62.0	5,217.0	서산시 석림동 508-5	서산시, 태안군, 당진군, 홍성군
443.7	266.5	6,878.8	당진군 당진읍 읍내리 306-8	당진군
955.0	134.0	6,897.2	아산시 모종동 461-2	아산시, 예산군
622.4	10.4	2,050.1	천안시 원성동 470-5	천안시, 아산시
<b>21,584.3</b>	<b>1,164.0</b>	<b>85,990.3</b>		
13,184.0	323.0	35,605.0	김제시 요촌동 105	김제시, 정읍시, 부안군, 고창군
3,645.3	363.7	20,339.0	익산시 평화동 56	군산시, 익산시, 완주군

## 16. 농 지 개 량 조 합

## General Status of Farmland

면적 : 헥타아르

조 합 명 Name of FIA	조 합 수 No. of FIA	지 구 수 No. of Project Unit	조합원수 No. of FIA Member	홍농계수 No. of Heung Nong Gye	설립년월일 Establishment Date		구 역 면 적 Command Area			
					당 초 Initial	현 재 Corporated	계 Total	수 혜 면 적 Benefitted Area		
								소 계 Sub-total	진 흥 지 역 Development Region	비 진 흥 지 역 Non-Development Region
전 주 Chŏnju		3	17,856	322	1953. 3. 2	1981. 2.26	8,130.0	7,853.9	7,853.9	-
고 창 Koch'ang		1	6,585	139	1940. 3.24	1973. 4.13	4,269.5	4,065.9	4,040.3	25.6
정 읍 Chŏngŭp		3	6,770	150	1937.10. 3	1961.12. 7	3,721.9	3,306.8	2,783.6	523.2
남 원 Namwon		5	17,305	215	1939. 8.18	1981. 2.23	6,619.5	5,516.3	5,516.3	-
순 창 Sunch'ang		6	5,974	104	1952.11.24	1961.10.28	3,246.4	2,523.2	2,502.4	20.8
금 강 Kŭmgang		3	14,222	370	1953. 3.31	1973. 4.13	12,100.5	10,066.7	8,303.5	1,763.2
<b>전 라 남 도</b> <b>Chŏllanam-do</b>	<b>18</b>	<b>71</b>	<b>177,715</b>	<b>3,263</b>			<b>98,973.0</b>	<b>89,554.2</b>	<b>76,429.7</b>	<b>13,124.5</b>
영 산 강 Yŏngsangang		1	72,716	1,236	1929.12.16	1977. 2.18	38,005.1	35,170.2	25,355.0	9,815.2
영 광 Yŏnggwang		8	8,127	130	1923. 7.10	1962. 1.21	5,169.0	4,988.7	4,823.7	165.0
곡 성 Koksŏng		1	5,574	87	1928. 3.31	1961.11.30	2,880.0	2,241.5	2,241.5	-
구 례 Kurye		1	6,439	95	1940.10.25	1961.11.30	3,309.3	2,671.8	2,335.4	336.4
광 양 Kwangyang		8	3,882	46	1930. 5. 9	1978.12.12	1,376.0	1,338.5	840.5	498.0
순 천 Sŭnch'ŏn		1	6,302	75	1961.11.30	1991. 1. 1	2,726.5	2,469.1	1,936.0	533.1
고 흥 Kohŭng		3	7,016	169	1941.10. 1	1961.11. 3	4,531.6	3,693.3	3,427.3	266.0
보 성 Posŏng		12	6,840	127	1949. 6.23	1961.11.30	4,657.5	4,021.0	3,613.3	407.7
화 순 Hwasun		1	8,649	157	1943. 9. 6	1961.11.30	3,474.6	3,106.8	2,901.4	205.4
장 흥 Changhŭng		11	5,094	116	1961.11.30	1970. 5.23	3,584.5	3,484.0	3,380.3	103.7
강 진 Kangjŏn		1	6,623	145	1937.12. 5	1970. 1.16	4,407.1	4,117.7	4,039.4	78.3
해 남 Haenam		11	8,658	243	1937.11.17	1981. 4. 9	5,831.7	5,605.4	5,605.4	-
영 암 Yŏngam		1	12,630	250	1945. 3. 1	1961.11.30	10,131.5	8,495.8	7,851.4	644.4
무 안 Muan		1	6,890	151	1931. 3.31	1990. 1. 1	3,008.8	2,734.2	2,687.3	46.9

# 별 일 반 현 황(계속)

## Improvement Associations(FIA) (Cont'd)

Area : ha

시설면적	구 역 외 수혜면적	경지정리 면 적	조합사무소 소재지	행 정 구 역 (시, 군)
Facilities Area	Out of Project Area	Land Consolidated Area	Location of FIA Offices	Benefitted Area Distributed(Name of Shi, Gun)
276.1	-	6,572.4	전주시 덕진구 급암동 1591-14	전주시, 김제시, 군산시, 익산시, 완주군, 임실군, 진안군, 무주군, 장수군
203.6	48.4	3,943.8	고창군 고창읍 읍내리 756-5	고창군
415.1	81.9	3,045.5	정읍시 수성동 578-1	정읍시, 고창군
1,103.2	198.9	5,405.0	남원시 도통동 153-2	남원시, 장수군
723.2	-	2,806.6	순창군 순창읍 순화리 226	순창군
2,033.8	148.1	8,273.0	익산시 함열읍 남당리 643-2	충남 논산시, 군산시, 익산시
<b>9,418.8</b>	<b>2,918.5</b>	<b>76,724.1</b>		
2,834.9	70.0	28,659.1	광주광역시 서구 상무2동 994-1	광주광역시, 나주시, 장성군, 담양군, 화순군, 영암군, 함평군
180.3	66.9	4,377.0	영광군 군남면 포천리 552	영광군, 함평군, 전북 고창군
638.5	7.7	2,155.4	곡성군 곡성읍 학정리 664-2	곡성군
637.5	-	2,039.3	구례군 구례읍 봉동리 188-1	구례군
37.5	15.1	1,171.4	광양군 광양읍 칠성리 495-1	광양시, 순천시
257.4	1.8	2,047.3	순천시 장천동 37-1	순천시, 보성군
838.3	-	2,554.2	고흥군 고흥읍 남계리 404-7	고흥군
636.5	-	3,967.5	보성군 득량면 예당리 458	보성군, 고흥군
367.8	-	2,826.1	화순군 능주면 관영리 102-3	나주시, 화순군, 담양군
100.5	-	3,337.7	장흥군 장흥읍 건산리 741-1	장흥군, 강진군
289.4	33.2	4,313.5	강진군 강진읍 평동리 15-9	강진군, 영암군
226.3	1,023.0	5,280.0	해남군 해남읍 해리 141	해남군, 강진군
1,635.7	1,213.8	6,421.6	영암군 영암읍 교동리 369-1	영암군
274.6	487.0	2,332.9	무안군 일로읍 월암리 186	목포시, 무안군, 함평군

## 16. 농 지 개 량 조 합

### General Status of Farmland

면적 : 헥타아르

조 합 명 Name of FIA	조 합 수 No. of FIA	지 구 수 No. of Project Unit	조 합 원 수 No. of FIA Member	홍 농 계 수 No. of Heung Nong Gye	설 립 년 월 일 Establishment Date		구 역 면 적 Command Area			
					당 초 Initial	현 재 Corporated	계 Total	수 혜 면 적 Benefitted Area		
								소 계 Sub-total	진 흥 지 역 Development Region	비 진 흥 지 역 Non-Development Region
진 도 Chindo		1	5,863	136	1931. 3.31	1962. 2. 6	3,403.1	3,180.0	3,155.6	24.4
완 도 Wando		2	998	23	1989. 6.30	1989. 6.30	394.8	369.3	369.3	-
신 안 Shinan		6	1,654	33	1991. 1. 1	1991. 1. 1	820.3	761.0	761.0	-
여 천 Yöch'ön		1	3,760	44	1991. 1. 1	1991. 1. 1	1,261.6	1,105.9	1,105.9	-
<b>경 상 북 도</b> Kyöngsangbuk-do	<b>16</b>	<b>37</b>	<b>149,164</b>	<b>2,149</b>			<b>72,837.9</b>	<b>60,658.5</b>	<b>50,221.4</b>	<b>10,437.1</b>
의 성 Üisöng		2	11,783	215	1945. 4.20	1981. 3.30	6,920.9	6,724.5	6,637.8	86.7
안 동 Andong		3	6,457	79	1941.10. 1	1973. 4. 9	3,828.9	3,246.6	2,722.1	524.5
창 송 Ch'öngsong		3	4,548	73	1952. 3.31	1990.12.31	1,594.6	1,267.8	1,028.7	239.1
영 덕 Yöngdöök		3	7,523	84	1940.12.20	1973. 4. 9	2,549.0	2,373.0	1,915.5	457.5
포 항 Pohang		1	11,870	208	1916. 2.12	1981. 4. 1	5,338.5	4,731.9	3,582.0	1,149.9
경 주 Kyöngju		4	16,103	192	1920.10.20	1973. 4. 9	9,770.3	7,389.3	4,431.2	2,958.1
영 천 Yöngch'ön		1	9,135	165	1931. 2. 6	1973. 4.13	4,247.0	3,146.8	3,131.6	15.2
경 산 Kyöngsan		2	11,468	191	1928. 3.21	1981. 4. 1	3,278.5	3,099.5	1,736.1	1,363.4
고 령 Koryöng		2	6,252	76	1942.12.10	1973. 4. 9	3,431.3	3,187.4	3,096.2	91.2
성 주 Söngju		1	9,210	53	1942.12.20	1962. 1.17	2,342.9	2,074.3	2,074.3	-
칠 곡 Ch'ilgok		1	6,685	121	1961.12.13	1973. 4. 9	4,250.5	2,576.6	1,691.0	885.6
구 미 Kumi		1	10,097	160	1945. 5.23	1981. 3.30	8,294.9	5,334.7	4,687.0	647.7
상 주 Sangju		6	11,439	226	1944. 6. 2	1973. 4. 9	6,887.1	5,989.8	5,449.0	440.8
문 경 Munkyöng		1	12,640	159	1941.10.29	1983. 4.18	5,037.8	4,724.1	3,146.7	1,577.4
예 천 Yech'ön		1	5,286	75	1944. 3.14	1962.12.13	2,858.4	2,815.4	2,815.4	-
영 풍 Yöngp'ung		5	8,668	72	1955.12.10	1981. 3.31	2,237.3	2,076.8	2,076.8	-

# 별 일 반 현 황(계속)

## Improvement Associations(FIA) (Cont'd)

Area : ha

시설면적 Facilities Area	구 역 외 수해면적 Out of Project Area	경지정리 면 적 Land Consolidated Area	조합사무소 소재지 Location of FIA Offices	행 정 구 역 (시, 군) Benefitted Area Distributed(Name of Shi, Gun)
223.1	-	3,140.0	진도군 진도읍 교동리 560	진도군
25.5	-	331.6	완도읍 군내리 1248-13	완도군
59.3	-	761.0	목포시 금동2가 7-10	신안군
155.7	-	1,008.5	여천군 소라면 덕양리 1279-7	순천시, 여천시, 여천군
<b>12,179.4</b>	<b>808.8</b>	<b>45,240.4</b>		
196.4	214.1	4,931.0	의성군 안계면 용기리 843-1	구미시, 의성군, 군위군
582.3	147.2	2,780.3	안동시 풍산읍 안교리 481-1	안동시, 예천군
326.8	-	945.3	청송군 진보면 진안리 54	청송군, 영양군
176.0	0.9	1,322.0	영덕군 영해면 성내리 676	포항시, 영덕군, 울진군
606.6	46.9	4,126.5	포항시 흥해읍 옥성리 62-2	포항시, 경주시
2,381.0	-	5,440.0	경주시 황오동 150-1	경주시, 포항시, 울산광역시
1,100.2	-	3,028.6	영천시 화룡동 252-1	영천시, 경산시
179.0	-	1,594.8	경산시 중방동 841-5	대구광역시, 경산시, 칠도군
243.9	69.5	2,831.0	고령군 고령읍 쾌빈리 168-5	고령군
288.6	4.6	1,908.4	성주군 성주읍 예산리 354-22	성주군, 칠곡군
1,673.9	8.9	1,691.0	칠곡군 왜관읍 왜관리 211-12	대구광역시 북구, 달성군, 구미시, 김천시, 칠곡군
2,960.2	55.2	4,039.6	구미시 송정동 47	구미시, 김천시
997.3	250.8	4,919.2	상주시 남성동 157-3	상주시, 문경시
283.7	10.7	3,433.2	문경시 산양면 불암리 251-4	문경시, 상주시, 예천군
43.0	-	2,118.0	예천군 예천읍 남본리 88-4	안동시, 예천군
160.5	-	131.5	영주시 풍기읍 교촌리 61	영주시, 봉화군



## 16. 농 지 개 량 조 합

### General Status of Farmland

면적 : 헥타아르

조 합 명 Name of FIA	조 합 수 No. of FIA	지 구 수 No. of Project Unit	조 합 원 수 No. of FIA Member	홍 농 계 수 No. of Heung Nong Gye	설 립 년 월 일 Establishment Date		구 역 면 적 Command Area			
					당 초 Initial	현 재 Corporated	계 Total	수 혜 면 적 Benefitted Area		
								소 계 Sub-total	진 흥 지 역 Development Region	비 진 흥 지 역 Non-Development Region
<b>경 상 남 도</b> Kyöngsangnam-do	<b>15</b>	<b>76</b>	<b>132,535</b>	<b>2,380</b>			<b>68,908.9</b>	<b>58,051.7</b>	<b>46,711.5</b>	<b>11,340.2</b>
진 산 Chinsan		3	13,455	218	1961.12.13	1985.12.31	6,498.0	5,018.7	4,909.1	109.6
의 령 Üiryöng		7	8,574	167	1953. 5.31	1962. 1.21	3,267.0	2,949.6	2,949.6	-
함 안 Haman		1	10,981	173	1921. 3.27	1985. 3.23	6,722.1	5,185.9	4,556.8	629.1
창 녕 Ch'angnyöng		1	11,436	206	1920. 3.19	1961.12.13	6,028.6	4,984.6	4,869.0	115.6
밀 양 Miryang		7	11,837	201	1905. 2. 5	1973. 4.25	7,417.0	6,834.7	6,717.2	117.5
양 산 Yangsan		1	3,930	53	1922. 3.31	1973. 4.25	1,401.4	1,274.4	687.9	586.5
김 해 Kimhae		12	18,812	325	1912.11. 9	1973. 4.25	13,182.3	10,227.4	2,724.7	7,502.7
창 원 Ch'ang-won		3	8,088	147	1920.11. 6	1973. 4.24	4,895.2	4,442.3	3,877.1	565.2
거 제 Köje		3	1,691	27	1930.12. 8	1961.12.19	539.1	511.6	503.1	8.5
고 성 Kosöng		13	7,219	145	1930. 9.15	1970. 2. 1	3,176.9	2,776.4	2,747.4	29.0
사 천 Sach'ön		8	8,044	161	1931. 3.31	1973. 4.25	3,303.8	3,023.4	2,153.0	870.4
남 해 Namhae		6	5,325	97	1944. 8. 4	1959.10.31	1,749.4	1,388.5	1,388.5	-
하 동 Hadong		8	8,270	183	1926. 4. 7	1973. 4.25	3,375.6	3,221.9	2,831.1	390.8
거 창 Köch'ang		2	8,008	144	1930.10.30	1981. 3. 5	3,162.5	3,006.0	2,590.7	415.3
합 천 Hapch'ön		1	6,865	133	1961.12. 6	1970. 1. 8	4,190.0	3,206.3	3,206.3	-
<b>제 주 도</b> Cheju-do	<b>1</b>	<b>8</b>	<b>1,348</b>	<b>7</b>			<b>118.0</b>	<b>75.0</b>	<b>75.0</b>	<b>-</b>
제 주 Cheju		8	1,346	7	1957. 3.30	1973. 4. 4	118.0	75.0	75.0	-

# 별 일 반 현 황(계속)

## Improvement Associations(FIA) (Cont'd)

Area : ha

시설면적 Facilities Area	구 역 외 수해면적 Out of Project Area	경지정리 면 적 Land Consolidated Area	조합사무소 소재지 Location of FIA Offices	행 정 구 역 (시, 군) Benefitted Area Distributed(Name of Shi, Gun)
10,857.2	639.0	55,008.1		
1,479.3	-	4,917.8	진주시 하대동 320-1	진주시, 산청군
317.4	11.5	2,768.7	의령군 의령읍 서동 483-1	의령군, 함천군
1,536.2	36.2	4,194.8	함안군 가야읍 도항리 84-1	함안군
1,044.0	122.3	4,869.0	창녕군 창녕읍 교하리 27-1	밀양시, 창녕군, 대구광역시 달성군
582.3	6.5	6,777.4	밀양시 내이동 1133	밀양시
127.0	-	944.7	양산시 양산읍 중부리 384-2	부산광역시, 양산시
2,954.9	-	10,227.4	김해시 서상동 258	부산광역시 강서구, 김해시, 창원시
452.9	-	4,192.4	창원시 대산면 제동리 260-1	창원시, 마산시, 김해시
27.5	3.0	350.3	거제시 거제면 동상리 531	거제시
400.5	13.8	2,481.1	고성군 고성읍 송학리 237-5	통영시, 고성군
280.4	15.5	2,570.6	사천시 사천읍 수석리 195-1	진주시, 사천시, 고성군
360.9	-	1,158.1	남해군 남해읍 서변리 208-1	남해군
153.7	384.6	2,831.1	하동군 하동읍 광평리 246-13	사천시, 하동군
156.5	-	2,836.4	거창군 거창읍 상림리 16-3	거창군, 함양군
983.7	45.6	3,888.3	함천군 초계면 아막리 75	함천군, 의령군, 산청군
43.0	-	-		
43.0	-	-	북제주군 애월읍 하귀리 27	제주시, 서귀포시, 남제주군, 북제주군

## 17. 농 지 개 량 조 합 수 혜

Status of FIA by

면적 : 헥타아르

연 도	계 Total		500ha 미만 Less than 500ha		501ha~1,000ha		1,001ha~3,000ha	
	조 합 수 No. of FIA	수혜면적 Benefitted Area	조 합 수 No. of FIA	수혜면적 Benefitted Area	조 합 수 No. of FIA	수혜면적 Benefitted Area	조 합 수 No. of FIA	수혜면적 Benefitted Area
1 9 8 4	103	552,918.5	1	396.9	4	2,905.6	35	68,710.6
1 9 8 5	103	562,717.2	1	396.9	4	2,905.6	34	68,527.0
1 9 8 6	103	568,928.1	1	396.9	3	2,004.9	34	67,985.3
1 9 8 7	103	579,151.1	1	396.9	3	2,128.7	34	69,564.6
1 9 8 8	103	596,337.9	1	396.9	3	2,128.7	32	66,350.5
1 9 8 9	104	593,158.6	3	1,060.1	2	1,544.7	32	67,485.2
1 9 9 0	104	523,211.7	5	1,409.3	4	3,198.5	38	77,831.3
1 9 9 1	106	530,809.2	5	1,407.4	5	3,846.8	39	79,309.7
1 9 9 2	106	509,452.2	5	1,372.2	5	3,955.9	41	82,752.9
1 9 9 3	106	501,452.0	5	1,307.9	5	3,918.5	43	87,008.7
1 9 9 4	106	497,587.6	5	1,352.6	5	3,885.7	43	88,078.6
1 9 9 5	106	494,380.4	5	1,333.5	5	3,880.9	43	87,015.0
1 9 9 6	106	490,339.8	5	1,328.7	6	4,587.4	41	82,983.1
<b>1 9 9 7</b>	<b>105</b>	<b>499,079.8</b>	<b>4</b>	<b>1,269.8</b>	<b>5</b>	<b>3,800.5</b>	<b>36</b>	<b>72,923.7</b>
서울 특별 시	1	340.6	1	340.6	-	-	-	-
대구 광역 시	1	4,870.9	-	-	-	-	-	-
인천 광역 시	1	4,706.1	-	-	-	-	-	-
울산 광역 시	1	3,332.6	-	-	-	-	-	-
경 기 도	13	63,795.1	-	-	1	800.5	6	10,134.1
강 원 도	7	13,945.2	1	484.9	1	972.2	4	7,171.4
충 청 북 도	9	28,807.6	-	-	1	755.2	3	6,599.5
충 청 남 도	14	78,618.7	-	-	-	-	6	12,361.7
전 라 북 도	8	92,323.6	-	-	-	-	1	2,523.2
전 라 남 도	18	89,554.2	1	369.3	1	761.0	6	12,561.0
경 상 북 도	16	60,658.5	-	-	-	-	6	13,183.9
경 상 남 도	15	58,051.7	-	-	1	511.6	4	8,388.9
제 주 도	1	75.0	1	75.0	-	-	-	-

주 : 1989년까지는 인가면적 규모별 현황임.

면 적 규 모 별 현 황

Benefitted Area

Area : ha

3,001ha~5,000ha		5,001ha~10,000ha		10,001ha~20,000ha		20,001ha 이상 More than 20,001ha		Year
조 합 수 No. of FIA	수혜면적 Benefitted Area	조 합 수 No. of FIA	수혜면적 Benefitted Area	조 합 수 No. of FIA	수혜면적 Benefitted Area	조 합 수 No. of FIA	수혜면적 Benefitted Area	
32	123,187.2	19	124,307.1	9	118,616.2	3	114,794.9	1 9 8 4
31	119,444.2	21	140,092.9	9	116,323.0	3	115,027.6	1 9 8 5
31	120,213.1	22	146,454.4	9	116,357.4	3	115,516.1	1 9 8 6
30	119,029.9	23	156,007.0	9	116,273.2	3	115,750.8	1 9 8 7
31	127,109.4	24	167,625.5	9	116,608.2	3	116,118.7	1 9 8 8
30	121,223.7	25	168,345.8	9	117,198.7	3	116,300.4	1 9 8 9
24	95,329.8	23	153,234.9	7	88,511.6	3	103,696.3	1 9 9 0
25	98,140.8	23	159,599.0	6	84,638.8	3	103,866.7	1 9 9 1
26	102,082.4	20	137,336.8	6	80,718.4	3	101,233.6	1 9 9 2
24	94,812.4	20	133,981.4	6	79,649.2	3	100,773.9	1 9 9 3
24	94,289.9	20	132,095.1	6	77,086.9	3	100,798.8	1 9 9 4
26	105,723.7	18	121,830.4	6	78,268.2	3	96,328.7	1 9 9 5
27	109,314.1	18	121,164.7	6	76,002.3	3	94,959.5	1 9 9 6
<b>32</b>	<b>123,808.0</b>	<b>19</b>	<b>127,277.7</b>	<b>6</b>	<b>75,839.1</b>	<b>3</b>	<b>94,161.0</b>	<b>1 9 9 7</b>
-	-	-	-	-	-	-	-	Seoul- t'ukpyöls'hi
1	4,870.9	-	-	-	-	-	-	Taegu-kwangyökshi
1	4,706.1	-	-	-	-	-	-	Inch'ön-kwangyökshi
1	3,332.6	-	-	-	-	-	-	Ulsan-kwangyökshi
2	6,661.2	2	17,630.6	2	28,568.7	-	-	Kyönggi- do
-	-	1	5,316.7	-	-	-	-	Kang- won- do
5	21,452.9	-	-	-	-	-	-	Ch'ungch'öngbuk-do
1	4,799.3	5	34,481.4	2	26,976.3	-	-	Ch'ungch'öngnam-do
2	7,372.7	2	13,370.2	1	10,066.7	2	58,990.8	Chöllabuk- do
7	26,591.5	2	14,101.2	-	-	1	35,170.2	Chöllanam- do
6	22,136.3	4	25,338.3	-	-	-	-	Kyöngsangbuk-do
6	21,884.5	3	17,039.3	1	10,227.4	-	-	Kyöngsangnam-do
-	-	-	-	-	-	-	-	Cheju- do

Note : Status by Planned Development Area, Until 1989

## 18. 농 지 개 량 조 합 비 Assessment and

가. 연도 및 시도별 by Year and Province

시 도	지 구 수  No. of Project Unit	조 합 원 수  No. of FIA Member	총 농 계 수  No. of Heung Nong Gye	수 원 공 수  No. of Facilities	수 혜 면 적  Benefitted Area (ha)	부 과 상 황	
						부 과 면 적  Assessed Area (ha)	반 당 부 과 액
							평 균 Average (원)
1 9 8 8	876	888,249	15,985	9,637	500,766.8	466,420.2	7,514
1 9 8 9	721	883,299	16,251	9,669	524,432.3	462,667.8	4,098
1 9 9 0	625	913,458	16,337	9,771	523,211.7	468,976.8	4,699
1 9 9 1	594	930,727	16,529	9,929	530,809.2	475,566.1	5,076
1 9 9 2	536	919,256	16,612	9,956	509,452.2	475,889.1	5,439
1 9 9 3	459	928,474	16,587	10,050	501,452.0	453,791.6	5,597
1 9 9 4	447	923,579	16,619	10,124	497,587.6	470,207.8	5,597
1 9 9 5	413	925,955	16,796	10,573	494,380.4	466,696.6	5,482
1 9 9 6	393	932,026	16,841	10,783	490,339.8	471,859.5	5,737
<b>1 9 9 7</b>	<b>380</b>	<b>950,069</b>	<b>17,128</b>	<b>11,233</b>	<b>499,079.8</b>	<b>482,713.1</b>	<b>6,047</b>
서울 특별시	3	3,530	8	3	340.6	320.8	2,747
대구 광역시	1	12,207	157	134	4,870.9	4,204.5	5,890
인천 광역시	8	6,469	103	35	4,706.1	4,687.4	6,300
울산 광역시	21	9,927	94	170	3,332.6	2,224.7	5,866
경기도	37	101,208	2,080	602	63,795.1	62,190.0	5,722
강원도	61	24,367	343	443	13,945.2	13,506.6	6,164
충청북도	17	61,020	1,315	1,055	28,807.6	27,808.7	6,172
충청남도	17	128,993	2,202	1,140	78,618.7	78,145.7	6,260
전라북도	23	141,588	3,027	1,454	92,323.6	90,928.6	6,234
전라남도	71	177,715	3,263	2,239	89,554.2	86,682.9	5,747
경상북도	37	149,164	2,149	2,100	60,658.5	56,208.3	6,055
경상남도	76	132,535	2,380	1,840	58,051.7	55,729.9	6,191
제주도	8	1,346	7	18	75.0	75.0	6,000

# 부 과 및 징 수 상 황

## Collection of Water Charge

Status of Water Charge Assessed			징 수 상 황 Status of Water Charge Collected		채 납누계 Accumulated Water Charge Un- Collected (천원)	미부과면적 Unassessed Area (ha)	Province
Assessment per 10a		부과금액 Amount Assessed (천원)	징 수 액 Collected (천원)	미징수액 Un- Collected (천원)			
최 고 Highest (원)	최 저 Lowest (원)						
7,648	1,530	35,047,561	27,475,876	7,571,685	11,973,457	129,917.7	1 9 8 8
4,283	857	19,613,556	19,348,913	264,643	13,003,978	130,490.8	1 9 8 9
4,795	2,398	22,258,785	22,140,155	118,630	4,450,870	136,022.2	1 9 9 0
5,131	1,334	24,137,815	24,025,666	112,149	3,530,209	139,793.1	1 9 9 1
5,439	3,263	25,786,022	25,745,950	40,072	2,840,461	139,489.7	1 9 9 2
5,711	2,856	25,345,772	25,320,284	25,488	2,607,602	167,126.9	1 9 9 3
5,711	1,142	26,391,772	26,350,726	41,192	1,109,524	149,573.9	1 9 9 4
5,711	114	25,585,041	25,482,992	102,049	1,071,661	143,269.3	1 9 9 5
6,000	2,000	27,070,036	27,028,156	41,880	668,548	138,132.7	1 9 9 6
<b>6,300</b>	<b>600</b>	<b>29,190,669</b>	<b>29,150,763</b>	<b>39,906</b>	<b>420,876</b>	<b>145,372.3</b>	<b>1 9 9 7</b>
3,000	1,000	8,812	8,192	620	22,331	1,505.5	Seoul- t'ŭkpyŏlshi
6,000	3,000	247,647	247,647	-	-	1,147.0	Taegu- kwangyŏkshi
6,300	6,300	295,307	295,307	-	-	769.7	Inch'ŏn- kwangyŏkshi
6,000	3,000	130,506	130,506	-	-	2,837.4	Ulsan- kwangyŏkshi
6,300	1,500	3,558,799	3,549,936	8,863	293,200	12,956.4	Kyŏnggi- do
6,300	3,150	832,525	829,997	2,528	9,497	4,836.3	Kang-won-do
6,300	3,150	1,716,434	1,716,434	-	2,454	6,897.7	Ch'ungch'ŏngbuk- do
6,300	1,260	4,892,087	4,889,820	2,267	4,413	21,001.3	Ch'ungch'ŏngnam- do
6,300	3,150	5,668,089	5,666,673	1,416	22,695	29,056.6	Chŏllabuk- do
6,000	600	4,982,094	4,982,094	-	5,069	12,551.2	Chŏllanam- do
6,300	3,000	3,403,671	3,393,009	10,662	26,334	32,218.9	Kyŏngsangbuk- do
6,300	3,000	3,450,198	3,436,648	13,550	34,883	19,178.3	Kyŏngsangnam- do
6,000	6,000	4,500	4,500	-	-	416.0	Cheju- do

## 18. 농 지 개 량 조 합 비

Assessment and

## 나. 조합별 by FIA

조 합 명	자 구 수 No. of Project Unit	조합원수 No. of FIA Member	홍농계수 No. of Heung Nong Gye	수원공수 No. of Facilities	수혜면적 Benefitted Area (ha)	부 과 상 황	
						부과면적 Assessed Area (ha)	반당부과액
							평 균 Average (원)
<b>총 계</b>	<b>380</b>	<b>950,069</b>	<b>17,128</b>	<b>11,233</b>	<b>499,079.8</b>	<b>482,713.1</b>	<b>6,047</b>
서울특별시	3	3,530	8	3	340.6	320.8	2,747
서울	3	3,530	8	3	340.6	320.8	2,747
대구광역시	1	12,207	157	134	4,870.9	4,204.5	5,890
달성	1	12,207	157	134	4,870.9	4,204.5	5,890
인천광역시	8	6,469	103	35	4,706.1	4,687.4	6,300
강화	8	6,469	103	35	4,706.1	4,687.4	6,300
울산광역시	21	9,927	94	170	3,332.6	2,224.7	5,866
울산	21	9,927	94	170	3,332.6	2,224.7	5,866
경기도	37	101,208	2,080	602	63,795.1	62,190.0	5,722
수화	1	7,891	168	62	3,633.3	3,580.6	6,000
고양	1	4,527	50	6	2,264.7	1,783.8	3,000
광주	4	3,053	40	25	800.5	780.9	6,300
포천	8	2,205	46	26	1,255.5	1,229.7	6,300
연천	1	2,675	50	19	2,076.4	2,076.4	6,300
양평	11	3,551	83	30	1,723.8	1,610.0	6,173
여주	1	4,237	100	43	3,027.9	2,772.5	6,300
이천	4	2,376	62	70	1,738.2	1,637.4	6,300
기호	1	21,930	458	108	13,105.1	13,105.1	6,247
홍안	1	2,816	40	16	1,075.5	1,061.3	5,719
한강	2	14,120	332	25	8,378.1	8,332.6	3,080
파주	1	15,597	250	110	9,252.5	9,217.2	6,299
평택	1	16,230	401	62	15,463.6	15,002.5	6,260
<b>강원도</b>	<b>61</b>	<b>24,367</b>	<b>343</b>	<b>443</b>	<b>13,945.2</b>	<b>13,508.6</b>	<b>6,164</b>
춘천	9	2,233	33	27	972.2	966.6	5,455
홍천	11	4,118	54	100	1,805.1	1,788.1	6,111
원주	8	3,071	40	68	1,463.9	1,463.9	6,300
평정	4	1,181	11	14	484.9	484.9	6,300
증양	9	5,213	68	84	5,316.7	5,316.7	6,300
영북	6	2,239	53	58	1,251.7	1,200.8	6,300
영강	14	6,312	84	92	2,650.7	2,285.6	6,000
<b>충청북도</b>	<b>17</b>	<b>61,020</b>	<b>1,315</b>	<b>1,055</b>	<b>28,807.6</b>	<b>27,808.7</b>	<b>6,172</b>
청원	3	9,570	195	85	4,794.4	4,794.4	6,300
보은	1	6,515	130	127	2,946.3	2,923.6	6,114
옥천	1	5,260	101	117	1,856.0	1,829.4	6,300
영동	5	5,027	103	116	1,797.2	1,758.4	6,243
진천	1	6,617	155	86	4,071.4	3,813.1	6,224
괴산	3	8,038	172	149	3,680.5	3,649.8	5,884
음성	1	8,127	193	130	4,553.0	4,191.3	6,174
충주	1	9,838	210	168	4,353.6	4,093.5	6,161
제천	1	2,028	56	77	755.2	755.2	6,300

## 부 과 및 징 수 상 황(계속)

## Collection of Water Charge (Cont'd)

Status of Water Charge Assessed		부과금액	징 수 상 황 Status of Water Charge Collected		체납누계 Accumulated Water Charge Un- Collected (천원)	미부과면적 Unassessed Area (ha)	Name of FIA
Assessment per 10a			Amount Assessed (천원)	징 수 액 Collected (천원)			
최 고 Highest (원)	최 저 Lowest (원)						
6,300	600	29,190,669	29,150,763	39,906	420,876	145,372.3	Total
3,000	1,000	8,812	8,192	620	22,331	1,505.5	Seoul- t'ŭkpyŏlshi
3,000	1,000	8,812	8,192	620	22,331	1,505.5	Seoul
6,000	3,000	247,647	247,647	-	-	1,147.0	Taegu-kwangyŏkshi
6,000	3,000	247,647	247,647	-	-	1,147.0	Talsŏng
6,300	6,300	295,307	295,307	-	-	769.7	Inch'ŏn-kwangyŏkshi
6,300	6,300	295,307	295,307	-	-	769.7	Kanghwa
6,000	3,000	130,506	130,506	-	-	2,837.4	Ulsan-kwangyŏkshi
6,000	3,000	130,506	130,506	-	-	2,837.4	Ulsan
6,300	1,500	3,558,799	3,549,936	8,863	293,200	12,956.4	Kyŏnggi- do
6,000	6,000	214,822	214,822	-	-	516.8	Suhwa
3,000	3,000	53,517	53,517	-	-	1,708.5	Koyang
6,300	6,300	49,197	49,197	-	-	513.9	Kwangju
6,300	6,300	77,474	77,474	-	13,516	231.9	P'ŏch'ŏn
6,300	6,300	130,815	130,815	-	-	529.7	Yŏnch'ŏn
6,300	3,150	99,388	96,033	3,355	35,970	947.7	Yangp'yŏng
6,300	6,300	174,668	174,668	-	-	813.9	Yŏju
6,300	6,300	103,160	103,160	-	-	226.2	Ich'ŏn
6,300	3,150	818,675	818,675	-	-	1,923.3	Kiho
6,000	3,000	60,701	60,701	-	-	537.5	Hŭngan
3,000	1,500	256,628	256,628	-	-	62.1	Han- gang
6,300	3,150	580,610	575,100	5,510	5,510	2,429.3	P'aju
6,300	3,150	939,145	939,145	-	235,204	2,515.6	P'yŏngt'aek
6,300	3,150	832,525	829,997	2,528	9,497	4,836.3	Kang-won-do
6,300	3,150	52,729	50,513	2,216	3,867	174.0	Ch'unch'ŏn
6,300	3,150	109,279	109,279	-	-	616.3	Hongch'ŏn
6,300	6,300	92,226	91,914	312	312	432.0	Wonju
6,300	6,300	30,547	30,547	-	-	226.7	Pyŏng- jŏng
6,300	6,300	334,954	334,954	-	-	1,399.8	Chung- ang
6,300	6,300	75,654	75,654	-	3,456	256.9	Yŏng- buk
6,000	6,000	137,136	137,136	-	1,862	1,730.6	Kangnŭng
6,300	3,150	1,716,434	1,716,434	-	2,454	6,897.7	Ch'ungch'ŏngbuk- do
6,300	6,300	302,046	302,046	-	-	1,576.8	Ch'ŏng- won
6,300	3,150	178,749	178,749	-	-	803.4	Poŭn
6,300	6,300	115,250	115,250	-	-	566.4	Okch'ŏn
6,300	3,150	109,783	109,783	-	-	222.3	Yŏngdong
6,300	3,150	237,322	237,322	-	2,454	258.3	Chinch'ŏn
6,300	3,150	214,746	214,746	-	-	1,179.8	Koesan
6,300	3,150	258,755	258,755	-	-	361.7	Ŭmsŏng
6,300	3,150	252,203	252,203	-	-	1,622.8	Ch'ung- ju
6,300	6,300	47,580	47,580	-	-	306.2	Chech'ŏn



## 18. 농 지 개 량 조 합 비

### Assessment and

조 합 명	지 구 수 No. of Project Unit	조합원수 No. of FIA Member	홍농계수 No. of Heung Nong Gye	수원공수 No. of Facilities	수혜면적 Benefitted Area (ha)	부 과 상 황	
						부과면적 Assessed Area (ha)	반당부과액
							평 균 Average (원)
<b>충 청 남 도</b>	<b>17</b>	<b>128,993</b>	<b>2,202</b>	<b>1,140</b>	<b>78,618.7</b>	<b>78,145.7</b>	<b>6,260</b>
대 금	1	3,136	70	74	1,003.1	1,003.1	5,238
연 기	1	4,685	57	16	1,906.8	1,906.8	6,300
공 주	1	6,000	109	97	2,931.9	2,931.9	6,300
논 산	4	18,259	385	201	12,037.9	11,969.5	6,293
부 여	1	10,530	242	76	6,120.3	6,120.3	6,300
서 천	1	9,613	209	42	6,554.0	6,415.8	6,300
보 령	1	10,670	115	120	4,799.3	4,765.4	6,263
청 양	1	8,783	76	89	2,719.3	2,719.3	6,287
홍 성	1	3,463	-	29	1,579.7	1,579.7	6,296
예 당	1	19,151	339	120	14,938.4	14,886.2	6,266
서 산	1	9,614	162	98	6,257.5	6,237.5	6,144
당 진	1	10,692	125	42	8,251.0	8,251.0	6,290
은 양	1	10,280	231	81	7,298.6	7,247.8	6,281
천 안	1	4,117	82	55	2,220.9	2,111.4	6,275
<b>전 라 북 도</b>	<b>23</b>	<b>141,588</b>	<b>3,027</b>	<b>1,454</b>	<b>92,323.6</b>	<b>90,928.6</b>	<b>6,234</b>
동 진	1	39,194	1,010	260	37,597.0	37,352.0	6,296
전 북	1	33,682	717	194	21,393.8	21,378.1	6,078
전 주	3	17,856	322	393	7,853.9	7,844.0	6,281
고 창	1	6,585	139	110	4,065.9	4,055.6	6,298
정 읍	3	6,770	150	98	3,306.8	3,153.1	6,249
남 원	5	17,305	215	140	5,516.3	4,586.4	6,300
순 창	6	5,974	104	129	2,523.2	2,523.2	6,228
금 강	3	14,222	370	130	10,066.7	10,036.2	6,236
<b>전 라 남 도</b>	<b>71</b>	<b>177,715</b>	<b>3,263</b>	<b>2,239</b>	<b>89,554.2</b>	<b>86,682.9</b>	<b>5,747</b>
영 산	1	72,716	1,236	797	35,170.2	33,647.7	5,546
영 광	8	8,127	130	74	4,988.7	4,969.7	5,896
곡 성	1	5,574	87	82	2,241.5	2,227.1	5,983
구 래	1	6,439	95	107	2,671.8	2,671.8	5,421
광 양	8	3,882	46	14	1,338.5	1,307.9	5,909
순 천	1	6,302	75	75	2,469.1	2,459.8	5,680
고 흥	3	7,016	169	64	3,693.3	3,546.8	5,920
보 성	12	6,840	127	55	4,021.0	3,589.9	5,894
화 순	1	8,649	157	153	3,106.8	3,093.9	5,789
장 흥	11	5,094	116	84	3,484.0	3,308.6	5,908
강 진	1	6,623	145	138	4,117.7	4,112.6	5,921
해 남	11	8,658	243	168	5,605.4	5,575.0	5,939
영 암	1	12,630	250	195	8,495.8	8,159.5	5,958
무 안	1	6,890	151	75	2,734.2	2,676.3	5,864
진 도	1	5,863	136	80	3,180.0	3,138.5	5,909
완 도	2	998	23	13	369.3	369.3	5,926
신 안	6	1,654	33	27	761.0	733.1	6,000
여 천	1	3,760	44	38	1,105.9	1,095.4	5,744

## 부 과 및 징 수 상 황(계속)

## Collection of Water Charge (Cont'd)

Status of Water Charge Assessed			징 수 상 황 Status of Water Charge Collected		체납누계 Accumulated Water Charge Un- Collected (천원)	미부과면적 Unassessed Area (ha)	Name of FIA
Assessment per 10a		부과금액 Amount Assessed (천원)	징 수 액 Collected (천원)	미징수액 Un- Collected (천원)			
최 고 Highest (원)	최 저 Lowest (원)						
<b>6,300</b>	<b>1,260</b>	<b>4,892,087</b>	<b>4,889,820</b>	<b>2,267</b>	<b>4,413</b>	<b>21,001.3</b>	Ch'ungch'ongnam-do
6,300	1,260	52,547	52,547	-	-	616.2	Taegum
6,300	6,300	120,132	120,132	-	-	1,130.0	Yön-gi
6,300	6,300	184,716	184,716	-	-	1,977.6	Kongju
6,300	3,150	753,257	753,257	-	-	68.4	Nonsan
6,300	6,300	385,579	385,579	-	-	1,526.2	Puyö
6,300	6,300	404,196	404,196	-	-	792.0	Söch'ön
6,300	3,150	298,438	298,438	-	-	1,474.1	Poryöng
6,300	3,150	170,971	170,971	-	-	2,024.3	Ch'öng-yang
6,300	3,150	99,453	99,453	-	-	615.6	Hongsöng
6,300	3,150	932,842	932,842	-	-	5,853.8	Yedang
6,300	3,150	383,211	383,211	-	-	1,270.2	Sö-san
6,300	3,150	519,025	519,025	-	-	632.3	Tangjin
6,300	3,150	455,233	452,966	2,267	4,413	2,288.7	Onyang
6,300	3,150	132,487	132,487	-	-	731.9	Ch'önan
<b>6,300</b>	<b>3,150</b>	<b>5,668,089</b>	<b>5,666,673</b>	<b>1,416</b>	<b>22,695</b>	<b>29,056.6</b>	Chöllabuk-do
6,300	3,150	2,351,664	2,350,611	1,053	10,392	13,429.0	Tongjin
6,300	4,200	1,299,366	1,299,366	-	-	6,236.8	Chönbuk
6,300	3,150	492,651	492,651	-	2,232	2,669.3	Chönju
6,300	3,150	255,408	255,408	-	-	579.6	Koch'ang
6,300	3,150	197,032	197,032	-	3,353	821.7	Chöng-üp
6,300	6,300	288,950	288,950	-	-	2,532.7	Namwon
6,300	3,150	157,135	156,850	285	6,640	723.2	Sunch'ang
6,300	3,150	625,883	625,805	78	78	2,064.3	Kümgang
<b>6,000</b>	<b>600</b>	<b>4,982,094</b>	<b>4,982,094</b>	<b>-</b>	<b>5,069</b>	<b>12,551.2</b>	Chöllanam-do
6,000	3,000	1,865,970	1,865,970	-	-	4,498.9	Yöngsan-gang
6,000	3,000	292,998	292,998	-	3,087	1,099.6	Yönggwang
6,000	2,991	133,257	133,257	-	-	652.9	Koksöng
6,000	2,000	144,830	144,830	-	-	637.5	Kurye
6,000	3,000	77,278	77,278	-	-	200.2	Kwang-yang
6,000	600	139,711	139,711	-	-	266.7	Sunch'ön
6,000	3,000	209,964	209,964	-	-	838.3	Kohüng
6,000	3,000	211,574	211,574	-	-	23.4	Posöng
6,000	3,000	179,118	179,118	-	-	453.1	Hwasun
6,000	3,000	195,461	195,461	-	-	683.6	Changhüng
6,000	3,000	243,493	243,493	-	-	370.2	Kangjin
6,000	3,000	331,080	331,080	-	-	438.6	Haenam
6,000	3,000	486,171	486,171	-	-	299.9	Yöng-am
6,000	1,200	156,946	156,946	-	777	435.7	Muan
6,000	3,000	185,455	185,455	-	-	1,054.3	Chin-do
6,000	3,000	21,885	21,885	-	1,205	90.4	Wan-do
6,000	6,000	43,986	43,986	-	-	341.7	Shinan
6,000	3,000	62,917	62,917	-	-	166.2	Yoch'on

## 18. 농 지 개 량 조 합 비

### Assessment and

조 합 명	지 구 수 No. of Project Unit	조합원수 No. of FIA Member	홍농계수 No. of Heung Nong Gye	수원공수 No. of Facilities	수혜면적 Benefitted Area (ha)	부 과 상 황	
						부과면적 Assessed Area (ha)	반당부과액
							평 균 Average (원)
<b>경 상 북 도</b>	<b>37</b>	<b>149,164</b>	<b>2,149</b>	<b>2,100</b>	<b>60,658.5</b>	<b>56,208.3</b>	<b>6,055</b>
의 성	2	11,783	215	214	6,724.5	6,703.0	5,953
안 동	3	6,457	79	49	3,246.6	3,226.2	6,300
청 송	3	4,548	73	109	1,267.8	1,267.8	6,300
영 덕	3	7,523	84	141	2,373.0	2,101.6	5,800
포 향	1	11,870	208	224	4,731.9	4,392.0	6,294
경 주	4	16,103	192	281	7,389.3	6,501.3	5,899
영 천	1	9,135	165	210	3,146.8	3,144.3	6,300
경 산	2	11,468	191	151	3,099.5	3,002.5	5,218
고 령	2	6,252	76	138	3,187.4	2,657.4	5,542
성 주	1	9,210	53	15	2,074.3	1,367.3	6,300
칠 곡	1	6,685	121	123	2,576.6	2,576.6	6,300
구 미	1	10,097	160	117	5,334.7	4,701.8	6,300
상 주	6	11,439	226	99	5,889.8	5,862.4	6,041
문 경	1	12,640	159	93	4,724.1	4,130.5	6,168
예 천	1	5,286	75	50	2,815.4	2,627.0	6,172
영 풍	5	8,668	72	86	2,076.8	1,946.6	6,281
<b>경 상 남 도</b>	<b>76</b>	<b>132,535</b>	<b>2,380</b>	<b>1,840</b>	<b>58,051.7</b>	<b>55,729.9</b>	<b>6,191</b>
진 산	3	13,455	218	198	5,018.7	4,986.4	6,284
의 령	7	8,574	167	76	2,949.6	2,949.6	6,257
함 안	1	10,981	173	150	5,185.9	5,051.7	6,289
창 념	1	11,436	206	110	4,984.6	4,169.6	6,300
밀 양	7	11,837	201	164	6,834.7	6,343.1	6,300
양 산	1	3,930	53	20	1,274.4	1,084.7	3,000
김 해	12	18,812	325	107	10,227.4	10,216.9	6,238
창 원	3	8,088	147	133	4,442.3	4,367.6	6,258
거 계	3	1,691	27	58	511.6	503.4	6,183
고 성	13	7,219	145	214	2,776.4	2,747.4	6,289
사 천	8	8,044	161	151	3,023.4	2,858.7	6,300
남 해	6	5,325	97	115	1,388.5	1,342.0	6,207
하 동	8	8,270	183	80	3,221.9	2,943.7	6,256
거 창	2	8,008	144	129	3,006.0	2,961.3	5,939
합 천	1	6,865	133	135	3,206.3	3,203.8	6,300
<b>제 주 도</b>	<b>8</b>	<b>1,346</b>	<b>7</b>	<b>18</b>	<b>75.0</b>	<b>75.0</b>	<b>6,000</b>
제 주	8	1,346	7	18	75.0	75.0	6,000

## 부 과 및 징 수 상 황(계속)

## Collection of Water Charge (Cont'd)

Status of Water Charge Assessed			징 수 상 황 Status of Water Charge Collected		체납누계 Accumulated Water Charge Un- Collected (천원)	미부과면적 Unassessed Area (ha)	Name of FIA
Assessment per 10a		부과금액 Amount Assessed (천원)	징 수 액 Collected (천원)	미징수액 Un- Collected (천원)			
최 고 Highest (원)	최 저 Lowest (원)						
<b>6,300</b>	<b>3,000</b>	<b>3,403,671</b>	<b>3,393,009</b>	<b>10,662</b>	<b>26,334</b>	<b>32,218.9</b>	<b>Kyöngsangbuk- do</b>
6,300	3,150	399,031	399,031	-	-	1,502.6	Üisöng
6,300	6,300	203,251	203,251	-	-	8,538.0	Andong
6,300	6,300	79,877	79,877	-	9,933	326.8	Ch'öngsong
6,000	3,000	121,887	119,739	2,148	2,148	1,167.8	Yöngdök
6,300	3,150	276,450	269,295	7,155	7,155	2,099.8	P'ohang
6,000	3,000	383,523	383,523	-	490	3,269.0	Kyöngju
6,300	6,300	198,093	198,093	-	-	2.5	Yöngch'ön
6,300	3,150	156,658	156,658	-	-	2,011.7	Kyöngsan
6,300	3,150	147,280	145,921	1,359	5,171	1,012.7	Koryöng
6,300	6,300	86,139	86,139	-	1,437	3,609.3	Söngju
6,300	6,300	162,325	162,325	-	-	1,673.9	Ch'ilgok
6,300	6,300	296,218	296,218	-	-	2,960.2	Kumi
6,300	3,150	354,140	354,140	-	-	1,024.7	Sangju
6,300	3,150	254,781	254,781	-	-	877.3	Munkyöng
6,300	3,150	162,151	162,151	-	-	677.1	Yech'ön
6,300	3,150	121,867	121,867	-	-	1,465.5	Yöngp'ung
<b>6,300</b>	<b>3,000</b>	<b>3,450,198</b>	<b>3,436,648</b>	<b>13,550</b>	<b>34,883</b>	<b>19,178.3</b>	<b>Kyöngsangnam- do</b>
6,300	6,263	313,361	313,361	-	-	1,809.6	Chinsan
6,300	3,150	184,561	184,561	-	-	795.8	Üiryöng
6,300	3,150	317,683	317,683	-	-	1,670.4	Haman
6,300	6,300	262,684	262,684	-	-	2,221.9	Ch'angnyöng
6,300	6,300	399,619	399,619	-	-	1,073.9	Miryang
3,000	3,000	32,541	32,541	-	-	316.7	Yangsan
6,300	3,150	637,286	637,286	-	-	2,965.4	Kimhae
6,300	3,150	273,303	273,303	-	-	1,845.4	Ch'ang- won
6,300	3,150	31,127	24,049	7,078	22,313	285.9	Köje
6,300	3,150	172,773	172,773	-	-	429.5	Kosöng
6,300	6,300	180,097	180,097	-	1,497	1,661.3	Sach'ön
6,300	3,150	83,299	83,299	-	-	46.5	Namhae
6,300	6,226	184,160	177,688	6,472	11,073	1,856.0	Hadong
6,300	3,150	175,858	175,858	-	-	2,197.5	Köch'ang
6,300	6,300	201,846	201,846	-	-	2.5	Hapch'ön
<b>6,000</b>	<b>6,000</b>	<b>4,500</b>	<b>4,500</b>	<b>-</b>	<b>-</b>	<b>416.0</b>	<b>Cheju- do</b>
6,000	6,000	4,500	4,500	-	-	416.0	Cheju

# 19. 농 지 개 량 조 합

## Statement of Revenues

단위 : 천원 가. 총 괄 Summary

시 도	조합수 No. of FIA	경 상 부									
		수 입 Annual Revenue							지		
		계 Total	사업수입 Project Incomes	사업외수입 Non-Project Incomes	고정자산 처분수입 Fixed Property Disposition-in	장 기 채 국고보조금 Government Subsidy for Loan	이 월 금 Continued	기 타 Others	계 Total	사업비용 Project Costs	관 리 비 Administra- tive Costs
1 9 9 1	106	217,054,652	95,689,585	61,519,983	26,882,075	24,464,859	6,616,389	1,881,761	205,851,765	55,751,899	89,076,043
1 9 9 2	106	257,348,962	106,484,053	97,488,529	21,888,945	24,744,416	6,184,234	558,785	243,175,935	51,997,674	99,472,479
1 9 9 3	106	224,168,491	109,772,997	52,847,716	28,793,697	25,036,033	6,632,097	1,085,951	218,871,869	45,708,407	103,019,357
1 9 9 4	106	247,674,078	120,635,503	70,435,715	27,784,846	25,398,121	2,667,865	752,028	234,648,640	49,024,070	113,238,561
1 9 9 5	106	288,364,293	126,854,844	77,609,795	43,673,924	25,751,560	10,998,936	3,475,234	273,172,578	57,635,897	128,614,248
1 9 9 6	106	324,870,315	133,011,035	85,159,825	65,498,257	26,130,623	11,780,215	3,290,360	322,912,326	62,961,440	145,131,386
<b>1 9 9 7</b>	<b>105</b>	<b>312,667,679</b>	<b>138,375,697</b>	<b>85,080,123</b>	<b>58,099,792</b>	<b>26,318,094</b>	<b>2,050,444</b>	<b>2,763,529</b>	<b>309,985,677</b>	<b>63,432,889</b>	<b>153,904,228</b>
서울특별시	1	5,636,079	8,206	5,005,653	622,220	-	-	-	5,636,079	312,901	986,066
대구광역시	1	9,616,479	1,748,105	3,487,092	3,857,582	276,812	239,210	7,678	9,616,479	3,961,158	2,366,337
인천광역시	1	4,336,421	1,084,946	447,273	2,488,980	315,222	-	-	4,336,421	433,083	1,099,136
울산광역시	1	4,077,306	130,506	1,866,429	1,956,385	123,986	-	-	4,045,958	707,672	905,522
경 기도	13	51,090,537	13,193,871	16,091,247	16,323,231	3,776,567	1,614,393	91,228	51,090,537	11,481,387	29,388,581
강 원 도	7	9,394,977	3,721,536	3,130,403	896,993	1,415,728	23,610	206,707	9,394,437	1,870,034	4,489,940
충 청 북 도	9	17,835,866	8,786,466	3,004,734	3,216,201	1,419,763	11,796	1,396,906	17,749,825	2,516,233	9,535,404
충 청 남 도	14	40,642,516	23,111,200	9,751,834	4,692,377	2,589,100	-	498,005	40,174,388	8,313,771	23,519,531
전 라 북 도	8	41,843,511	24,989,131	10,974,274	2,901,288	2,915,905	-	62,913	41,648,778	8,806,394	23,221,569
전 라 남 도	18	43,114,893	24,788,795	8,180,105	5,205,554	4,590,947	137,730	211,762	41,444,338	9,795,980	21,324,800
경 상 북 도	16	38,830,077	18,661,173	9,346,584	6,454,930	4,144,616	15,000	207,774	38,669,449	8,150,624	17,639,429
경 상 남 도	15	45,914,133	18,141,907	13,638,856	9,296,719	4,747,390	8,705	80,556	45,824,104	7,069,826	19,306,945
계 주 도	1	354,884	9,855	155,639	187,332	2,058	-	-	354,884	13,826	120,968

# 수 입 지 출 결 산 상 황

## and Expenditures in FIA

Unit : 1,000 Won

Ordinary										Province
출 Annual Expenditure									차 년 도 이 월 액	
자체사업비	사업외비용	중·단기 차입원금	장 기 채 상 환 금	고정자산 취득비	유가증권 취득비	농조자립육성금고납부금	지정자립적립금	기 타	Carried Over	
Costs Born by FIA	Non-project Costs	Loan Principal	Repayment for Loan	Fixed Property Acquisition	Securities Acquisition	Payment for FIA Self Support Fund	Reserve for Financial Self Support	Others		
3,784,057	1,400,242	2,943,693	24,471,893	20,905,107	195	-	-	7,518,636	11,202,887	1 9 9 1
9,475,702	2,044,322	2,861,227	24,055,092	49,649,965	1,167,805	-	-	2,451,669	14,173,027	1 9 9 2
7,438,356	2,349,100	1,055,551	25,039,660	11,238,220	4,643,067	-	-	18,380,151	5,296,622	1 9 9 3
8,454,034	1,981,104	1,573,506	25,410,572	9,508,090	92,075	-	-	25,368,628	13,025,438	1 9 9 4
10,670,843	2,559,296	255,470	26,019,870	12,670,296	-	-	-	34,746,658	15,191,715	1 9 9 5
5,791,684	1,249,395	2,621,174	27,077,244	29,714,980	960	-	48,351,545	12,518	1,957,989	1 9 9 6
<b>6,911,343</b>	<b>2,561,710</b>	<b>1,122,527</b>	<b>26,658,403</b>	<b>9,457,525</b>	<b>2,260</b>	<b>-</b>	<b>45,934,792</b>	<b>-</b>	<b>2,702,002</b>	<b>1 9 9 7</b>
-	-	-	-	45,847	-	-	4,291,265	-	-	Seoul-t'ukpyölsi
141,813	7,913	-	276,812	218,260	-	-	2,644,186	-	-	Taegu-kwangyökshi
-	-	-	315,222	1,291,933	-	-	1,197,047	-	-	Inch'ön-kwangyökshi
498,575	-	-	123,986	92,699	-	-	1,717,504	-	31,348	Ulsan-kwangyökshi
1,767,043	105,152	340	3,860,767	1,931,378	-	-	2,555,889	-	-	Kyönggi-do
226,842	63,543	-	1,415,744	176,528	1,430	-	1,150,376	-	540	Kang-won-do
902,422	144,010	-	1,421,401	61,423	-	-	3,168,932	-	86,041	Ch'ungch'öngbuk-do
120,000	242,603	1,017,187	2,628,872	295,617	-	-	4,036,807	-	468,128	Ch'ungch'öngnam-do
-	1,462,641	-	2,968,013	2,613,805	-	-	2,578,356	-	194,733	Chöllabuk-do
1,575,908	228,050	-	4,647,761	157,308	830	-	3,713,701	-	1,670,555	Chöllanam-do
82,222	209,674	105,000	4,179,456	1,246,871	-	-	7,056,173	-	160,628	Kyöngsangbuk-do
1,596,518	98,124	-	4,820,311	1,325,856	-	-	11,606,524	-	90,029	Kyöngsangnam-do
-	-	-	2,058	-	-	-	218,032	-	-	Cheju-do

## 19. 농 지 개 량 조 합

### Statement of Revenues

단위: 천원

연 도 별 시 도 별	사 업 부							계
	수 입 Annual Revenue							
	계 Total	설 치 사 업 New Irrigation Facility	재해복구사업 Rehabilitation	경지정리사업 Land Consolidation	배수개선사업 Drainage Improvement	개보수사업 Repair	기 타 Others	
1 9 9 1	304,150,630	80,655,877	22,530,966	110,149,522	38,659,654	-	52,154,611	298,764,299
1 9 9 2	371,753,038	104,120,444	11,737,258	115,026,541	49,852,290	-	91,016,505	360,459,570
1 9 9 3	398,561,405	92,628,044	11,161,201	168,625,880	56,153,627	-	69,992,653	390,356,366
1 9 9 4	493,717,497	135,345,919	6,417,721	169,693,145	59,245,987	-	123,014,725	479,294,120
1 9 9 5	835,083,682	194,797,344	33,897,346	365,312,127	68,124,100	-	172,952,765	802,622,422
1 9 9 6	1,118,741,697	214,769,853	33,949,723	496,701,422	94,069,812	-	279,250,887	1,115,173,502
<b>1 9 9 7</b>	<b>1,357,291,045</b>	<b>291,200,553</b>	<b>24,596,712</b>	<b>537,304,224</b>	<b>126,908,983</b>	<b>199,362,854</b>	<b>177,917,719</b>	<b>1,341,848,859</b>
서울특별시	-	-	-	-	-	-	-	-
대구광역시	3,584,263	-	-	-	-	1,665,263	1,919,000	3,584,263
인천광역시	31,646,965	10,000,000	-	17,115,125	-	2,172,640	2,359,200	31,595,957
울산광역시	3,217,290	2,147,790	-	-	-	1,069,500	-	3,086,039
경기도	55,040,432	60,000	7,674,226	8,017,954	12,656,595	13,624,480	13,007,177	55,040,432
강원도	72,899,904	23,614,781	10,504,497	18,658,653	3,795,641	10,386,609	5,939,723	72,899,904
충청북도	63,831,915	9,723,588	1,498,962	29,122,299	3,925,245	10,211,788	9,350,033	63,831,915
충청남도	170,723,768	26,126,521	1,495,921	93,790,012	11,882,000	23,785,400	13,643,914	169,661,464
전라북도	326,377,321	35,139,527	297,416	175,065,377	35,173,364	43,018,283	37,683,354	326,377,321
전라남도	293,672,584	59,219,830	1,764,458	129,697,262	20,047,395	38,374,834	44,568,805	284,866,924
경상북도	193,746,963	84,484,786	117,000	45,066,294	19,098,137	24,564,309	20,416,437	193,746,963
경상남도	142,112,640	40,683,730	1,244,232	20,771,248	20,330,606	30,052,748	29,030,076	136,720,677
제주도	437,000	-	-	-	-	437,000	-	437,000

수 입 지 출 결 산 상 황(계속)

and Expenditures in FIA (Cont'd)

Unit : 1,000 Won

Project							이월액 총계 Total of Carried Over	Year Province
Annual Expenditure						차년도이월액 Carried Over		
지 설 치 사 업 New Irrigation Facility	출 재 해 복 구 업 Rehabilitation	경 지 정 리 업 Land Consolidation	배 수 개 선 사 업 Drainage Improvement	개 보 수 사 업 Repair	기 타 Others			
79,039,202	20,634,354	109,384,703	37,836,235	-	51,869,805	5,386,331	16,589,218	1 9 9 1
99,146,617	8,222,930	113,618,631	49,216,703	-	90,254,689	11,293,468	25,466,495	1 9 9 2
89,456,587	9,864,713	166,267,642	55,580,865	-	69,186,559	8,205,039	13,501,661	1 9 9 3
131,490,606	5,016,542	165,078,108	58,266,361	-	119,442,503	14,423,377	27,448,815	1 9 9 4
189,766,280	24,311,355	352,183,951	67,542,310	-	168,818,526	32,461,260	47,652,975	1 9 9 5
213,904,742	33,510,558	495,762,122	93,449,255	-	278,546,825	3,568,195	5,526,184	1 9 9 6
<b>283,046,702</b>	<b>23,872,576</b>	<b>535,751,089</b>	<b>126,229,771</b>	<b>197,995,121</b>	<b>174,953,800</b>	<b>15,442,186</b>	<b>18,144,188</b>	<b>1 9 9 7</b>
-	-	-	-	-	-	-	-	Seoul-t'ŭkpyŏlshi
-	-	-	-	1,665,263	1,919,000	-	-	Taegu-kwangyŏkshi
9,999,992	-	17,115,119	-	2,121,645	2,359,201	51,008	51,008	Inch'ŏn-kwangyŏkshi
2,016,539	-	-	-	1,069,500	-	131,251	162,599	Ulsan-kwangyŏkshi
60,000	7,674,226	8,017,954	12,656,595	13,624,480	13,007,177	-	-	Kyŏnggi-do
23,614,781	10,504,497	18,658,653	3,795,641	10,386,609	5,939,723	-	540	Kang-won-do
9,723,588	1,498,962	29,122,299	3,925,245	10,211,788	9,350,033	-	86,041	Ch'ungch'ŏngbuk-do
25,917,203	1,495,921	93,218,721	11,714,712	23,670,993	13,643,914	1,062,304	1,530,432	Ch'ungch'ŏngnam-do
35,139,527	297,416	175,065,377	35,173,364	43,018,283	37,683,354	-	194,733	Ch'ŏllabuk-do
54,295,189	1,040,322	129,025,041	19,630,997	38,238,316	42,637,059	8,805,660	10,476,215	Ch'ŏllanam-do
84,484,786	117,000	45,066,294	19,098,137	24,564,309	20,416,437	-	160,628	Kyŏngsangbuk-do
37,795,097	1,244,232	20,461,631	20,235,080	28,986,935	27,997,702	5,391,963	5,481,992	Kyŏngsangnam-do
-	-	-	-	437,000	-	-	-	Cheju-do



19. 농 지 개 량 조 합

나. 회계별 by Account

Statement of Revenues

단위 : 천원 (1) 일반회계 Ordinary Account

시 도	수 입							
	합 계	사 업 수 입 Project Incomes			사 업 외 수 입			
		소 계	조 합 비 수 Water Charge Incomes	조 합 비 보 조 금 Water Charge Subsidy	소 계	조 합 비 외 보 조 금 Non-Water Charge Subsidy	수 익 사 업 수 Profit Project Incomes	수 익 사 업 특 별 회 계 전 입 금 Revenue to Special Accounts of Profit Projects
Total	Sub-total			Sub-total				
1 9 9 5	288,364,293	126,854,844	25,954,551	100,900,293	77,609,795	3,530,231	4,993,637	7,047,062
1 9 9 6	324,870,315	133,011,035	27,978,553	105,032,482	85,159,825	4,265,396	5,139,606	9,532,090
<b>1 9 9 7</b>	<b>312,687,679</b>	<b>138,375,697</b>	<b>29,454,047</b>	<b>108,921,650</b>	<b>85,080,123</b>	<b>1,699,544</b>	<b>5,715,089</b>	<b>6,960,599</b>
서울 특별시	5,636,079	8,206	8,206	-	5,005,653	-	180,537	-
대구 광역시	9,616,479	1,748,105	247,647	1,500,458	3,487,092	878,358	55,911	13,072
인천 광역시	4,336,421	1,084,946	295,309	789,637	447,273	-	4,209	152,134
울산 광역시	4,077,306	130,506	130,506	-	1,866,429	-	139,325	-
경기도	51,090,537	13,193,871	3,802,864	9,391,007	16,091,247	-	778,508	3,645,583
강원도	9,394,977	3,721,536	830,000	2,891,536	3,130,403	-	1,470,761	86,318
충청북도	17,835,866	8,786,466	1,714,932	7,071,534	3,004,734	7,000	385,110	5,000
충청남도	40,642,516	23,111,200	4,890,364	18,220,836	9,751,834	41,400	762,863	1,541,858
전라북도	41,843,511	24,989,131	5,713,938	19,275,193	10,974,274	-	422,627	1,142,812
전라남도	43,114,893	24,788,795	4,981,556	19,807,239	8,180,105	111,350	522,185	238,730
경상북도	38,830,077	18,661,173	3,385,185	15,275,988	9,346,584	281,130	534,088	70,712
경상남도	45,914,133	18,141,907	3,443,685	14,698,222	13,638,856	380,306	440,222	64,380
제주도	354,884	9,855	9,855	-	155,639	-	18,743	-

시 도	지 출							
	합 계	사 업 비 용 Project Costs			관 리 비 Administrative costs			자 체 사 업 비 Costs Born by FIA
		소 계	급 수 비 용 Irrigation Cost	보 수 비 Mending Cost	소 계	인 건 비 Personnel Cost	경 비 Office Expenditures	
Total	Sub-total			Sub-total				
1 9 9 5	288,364,293	57,635,897	35,372,360	22,263,537	128,614,248	86,223,208	42,391,040	10,670,843
1 9 9 6	324,870,315	62,961,440	37,316,416	25,645,024	145,131,386	94,320,278	50,811,108	5,791,684
<b>1 9 9 7</b>	<b>312,687,679</b>	<b>63,432,889</b>	<b>40,208,241</b>	<b>23,224,648</b>	<b>153,904,228</b>	<b>98,460,423</b>	<b>55,443,805</b>	<b>6,911,343</b>
서울 특별시	5,636,079	312,901	232,952	79,949	986,066	200,907	785,159	-
대구 광역시	9,616,479	3,961,158	741,291	3,219,867	2,366,337	1,436,138	930,199	141,813
인천 광역시	4,336,421	433,083	257,527	175,556	1,099,136	718,312	380,824	-
울산 광역시	4,077,306	707,672	176,764	530,908	905,522	591,200	314,322	498,575
경기도	51,090,537	11,481,387	6,245,773	5,235,614	29,388,581	15,892,997	13,495,584	1,767,043
강원도	9,394,977	1,870,034	1,079,414	790,620	4,489,940	2,934,382	1,555,558	226,842
충청북도	17,835,866	2,516,233	2,125,169	391,064	9,535,404	6,306,949	3,228,455	902,422
충청남도	40,642,516	8,313,771	7,107,588	1,206,183	23,519,531	15,565,377	7,954,154	120,000
전라북도	41,843,511	8,806,394	5,912,988	2,893,406	23,221,569	16,243,529	6,978,040	-
전라남도	43,114,893	9,795,980	6,296,124	3,499,856	21,324,800	14,257,875	7,066,925	1,575,908
경상북도	38,830,077	8,150,624	5,180,771	2,969,853	17,639,429	11,651,402	5,988,027	82,222
경상남도	45,914,133	7,069,826	4,843,554	2,226,272	19,306,945	12,589,671	6,717,274	1,596,518
제주도	354,884	13,826	8,326	5,500	120,968	71,684	49,284	-

# 수입지출결산상황(계속)

## and Expenditures in FIA (Cont'd)

Unit : 1,000 Won

Revenues							Province
Non- Project Incomes			고정자산 처분수입 Fixed Property Disposition- in	장기채 국고보조금 Government Subsidy for Loan	이월금 Continued	기타 Others	
적립금 전입금 Transferred-in	미수금 Outstanding	기타 사업외수입 Others					
40,606,329	106,310	21,326,226	43,673,924	25,751,560	10,998,936	3,475,234	1 9 9 5
36,652,002	47,879	29,522,852	65,498,257	26,130,623	11,780,215	3,290,360	1 9 9 6
<b>30,514,193</b>	<b>1,746,175</b>	<b>38,444,523</b>	<b>58,099,792</b>	<b>26,318,094</b>	<b>2,050,444</b>	<b>2,763,529</b>	<b>1 9 9 7</b>
-	566	4,824,550	622,220	-	-	-	Seoul- t'ŭkpyŏlshi
1,080,580	-	1,459,171	3,857,582	276,812	239,210	7,678	Taegu- Kwangyŏkshi
151,675	-	139,255	2,488,980	315,222	-	-	Inch'ŏn- kwangyŏkshi
513,533	-	1,213,571	1,956,385	123,986	-	-	Ulsan- kwangyŏkshi
4,857,773	3,427	6,805,956	16,323,231	3,776,567	1,614,393	91,228	Kyŏnggi- do
671,476	4,822	897,026	896,993	1,415,728	23,610	206,707	Kang- won- do
2,065,214	1,450	540,960	3,216,201	1,419,763	11,796	1,396,906	Ch'ungch'ŏngbuk- do
4,950,582	1,813	2,453,318	4,692,377	2,589,100	-	498,005	Ch'ungch'ŏngnam- do
6,341,542	13,468	3,053,825	2,901,288	2,915,905	-	62,913	Ch'ŏllabuk- do
2,120,420	9,254	5,178,166	5,205,554	4,590,947	137,730	211,762	Ch'ŏllanam- do
4,314,915	1,709,857	2,435,882	6,454,930	4,144,616	15,000	207,774	Kyŏngsangbuk- do
3,446,483	1,518	9,305,947	9,296,719	4,747,390	8,705	80,556	Kyŏngsangnam- do
-	-	136,896	187,332	2,058	-	-	Cheju- do

Expenditures									Province
사업외비용 Non-Project Costs	중·단기 차입원금 Loan Principal	장기채 상환금 Repayment for Loan	고정자산 취득비 Fixed Property Acquisition	유가증권 취득비 Securities Acquisition	농조자립육성 금고납부금 Payment for FIA Self Support Fund	재정자립 적립금 Reserve for Financial Self Support	이월금 Carried Over	출자금 Financing	
2,559,296	255,470	26,019,870	12,670,296	-	-	-	15,191,715	34,746,658	1 9 9 5
1,249,395	2,621,174	27,077,244	29,714,980	960	-	48,351,545	1,957,989	12,518	1 9 9 6
<b>2,561,710</b>	<b>1,122,527</b>	<b>26,658,403</b>	<b>9,457,525</b>	<b>2,260</b>	<b>-</b>	<b>45,934,792</b>	<b>2,702,002</b>	<b>-</b>	<b>1 9 9 7</b>
-	-	-	45,847	-	-	4,291,265	-	-	Seoul- t'ŭkpyŏlshi
7,913	-	276,812	218,260	-	-	2,644,186	-	-	Taegu- kwangyŏkshi
-	-	315,222	1,291,933	-	-	1,197,047	-	-	Inch'ŏn- kwangyŏkshi
-	-	123,986	92,699	-	-	1,717,504	31,348	-	Ulsan- kwangyŏkshi
105,152	340	3,860,767	1,931,378	-	-	2,555,889	-	-	Kyŏnggi- do
63,543	-	1,415,744	176,528	1,430	-	1,150,376	540	-	Kang- won- do
144,010	-	1,421,401	61,423	-	-	3,168,932	86,041	-	Ch'ungch'ŏngbuk- do
242,603	1,017,187	2,628,872	295,617	-	-	4,036,807	468,128	-	Ch'ungch'ŏngnam- do
1,462,641	-	2,966,013	2,613,905	-	-	2,578,356	194,733	-	Ch'ŏllabuk- do
228,050	-	4,647,761	157,308	830	-	3,713,701	1,670,555	-	Ch'ŏllanam- do
209,674	105,000	4,179,456	1,246,871	-	-	7,056,173	160,628	-	Kyŏngsangbuk- do
98,124	-	4,820,311	1,325,856	-	-	11,606,524	90,029	-	Kyŏngsangnam- do
-	-	2,058	-	-	-	218,032	-	-	Cheju- do

## 19. 농 지 개 량 조 합

## Statement of Revenues

단위: 천원

조 합 명	수 입								
	합 계	사 업 수 입 Project Incomes				사 업 외 수 입			
		소 계	조 합 비 수 입	조 합 비 보조금	소 계	조 합 비 외 보조금	수 익 사 업 수 입	수 익 사 업 특 별 회 계 전 입 금	
Total	Sub-total	Water Charge Incomes	Water Charge Subsidy	Sub-total	Non-Water Charge Subsidy	Profit Project Incomes	Revenue to Special Accounts of Profit Projects		
총 계	312,687,679	138,375,697	29,454,047	108,921,650	85,080,123	1,699,544	5,715,089	6,980,599	
서울특별시	5,636,079	8,206	8,206	-	5,005,653	-	180,537	-	
서울	5,636,079	8,206	8,206	-	5,005,653	-	180,537	-	
대구광역시	9,616,479	1,748,105	247,647	1,500,458	3,487,092	878,358	55,911	13,072	
달성	9,616,479	1,748,105	247,647	1,500,458	3,487,092	878,358	55,911	13,072	
인천광역시	4,336,421	1,084,946	295,309	789,637	447,273	-	4,209	152,134	
강화	4,336,421	1,084,946	295,309	789,637	447,273	-	4,209	152,134	
울산광역시	4,077,306	130,506	130,506	-	1,866,429	-	139,325	-	
울산	4,077,306	130,506	130,506	-	1,866,429	-	139,325	-	
경기도	51,090,537	13,193,871	3,802,864	9,391,007	16,091,247	-	778,508	3,645,583	
수화	6,471,151	214,822	214,822	-	2,182,390	-	14,575	782,035	
고양	3,065,917	53,517	53,517	-	1,866,943	-	329,531	-	
광주	702,901	375,297	49,198	326,099	304,978	-	42,122	29,798	
포천	1,035,543	544,340	77,474	466,866	135,019	-	69,101	-	
연천	1,185,309	912,909	130,817	782,092	219,221	-	19,964	-	
양평	1,242,237	672,942	96,033	576,909	177,438	-	55,578	-	
여주	1,604,675	1,015,486	171,830	843,656	253,872	-	83,983	-	
이천	741,371	586,785	103,160	483,625	120,971	-	49,217	-	
기호	6,094,183	2,832,096	818,675	2,013,421	1,395,161	-	9,266	351,439	
홍안	2,029,315	60,701	60,701	-	848,506	-	-	550,862	
한강	14,207,372	515,980	515,980	-	4,782,516	-	13,981	1,445,370	
파주	5,059,097	2,670,317	571,512	2,098,805	1,463,056	-	72,856	245,810	
평택	7,651,466	2,738,679	939,145	1,799,534	2,339,178	-	18,334	240,269	
강원도	9,394,977	3,721,536	830,000	2,891,536	3,130,403	-	1,470,761	86,318	
춘천	949,534	344,787	50,513	294,274	346,657	-	12,675	-	
홍천	1,863,286	586,063	109,279	476,784	357,878	-	31,985	-	
원주	892,066	445,239	91,914	353,325	258,260	-	348	86,318	
평강	317,530	235,302	30,547	204,755	66,213	-	-	-	
증평	2,362,561	1,630,131	334,954	1,295,177	431,115	-	169,956	-	
영북	590,014	342,875	75,654	267,221	173,408	-	60,259	-	
강릉	2,419,986	137,139	137,139	-	1,496,872	-	1,195,538	-	
충청북도	17,835,866	8,786,466	1,714,932	7,071,534	3,004,734	7,000	385,110	5,000	
청원	5,766,704	1,580,616	302,046	1,278,570	947,792	-	76,361	-	
보은	1,320,157	932,831	178,750	754,081	57,981	-	12,916	5,000	
옥천	1,102,167	627,299	115,250	512,049	193,166	-	39,392	-	
영동	1,000,129	738,498	109,783	628,715	15,266	-	9,607	-	
진천	1,583,879	1,098,637	237,322	861,315	306,913	-	76,559	-	
괴산	1,813,589	1,025,500	214,746	810,754	420,545	-	37,553	-	
음성	1,609,820	1,217,630	258,755	958,875	136,040	-	79,961	-	
충주	3,096,779	1,332,348	250,700	1,081,648	815,635	-	28,288	-	
제천	542,642	233,107	47,530	185,527	111,396	7,000	24,473	-	
충청남도	40,642,516	23,111,200	4,890,364	18,220,836	9,751,834	41,400	762,863	1,541,858	

## 수입지출결산상황(계속)

and Expenditures in FIA (Cont'd)

Unit : 1,000 Won

Revenues							Name of FIA
Non- Project Incomes			고정자산 처분수입 Fixed Property Disposition- in	장기채 국고보조금 Government Subsidy for Loan	이월금 Continued	기타 Others	
적립금 전입금 Transferred- in	미수금 Outstanding	기타 사업외수입 Others					
<b>30,514,193</b>	<b>1,746,175</b>	<b>38,444,523</b>	<b>58,099,792</b>	<b>26,318,094</b>	<b>2,050,444</b>	<b>2,763,529</b>	<b>Total</b>
—	<b>566</b>	<b>4,824,550</b>	<b>622,220</b>	—	—	—	<b>Seoul- t'ukpyŏlshi</b>
—	566	4,824,550	622,220	—	—	—	Seoul
<b>1,080,580</b>	—	<b>1,459,171</b>	<b>3,857,582</b>	<b>276,812</b>	<b>239,210</b>	<b>7,678</b>	<b>Taegu-kwangyŏkshi</b>
1,080,580	—	1,459,171	3,857,582	276,812	239,210	7,678	Talsŏng
<b>151,675</b>	—	<b>139,255</b>	<b>2,488,980</b>	<b>315,222</b>	—	—	<b>Inch'ŏn-kwangyŏkshi</b>
151,675	—	139,255	2,488,980	315,222	—	—	Kanghwa
<b>513,533</b>	—	<b>1,213,571</b>	<b>1,956,385</b>	<b>123,986</b>	—	—	<b>Ulsan-kwangyŏkshi</b>
513,533	—	1,213,571	1,956,385	123,986	—	—	Ulsan
<b>4,857,773</b>	<b>3,427</b>	<b>6,805,956</b>	<b>16,323,231</b>	<b>3,776,567</b>	<b>1,614,393</b>	<b>91,228</b>	<b>Kyŏnggi- do</b>
272,135	—	1,113,645	3,893,838	180,101	—	—	Suhwa
137,202	—	1,402,210	1,130,230	13,227	—	—	Koyang
145,128	—	87,930	—	22,626	—	—	Kwangju
9,238	—	56,680	223,261	132,923	—	—	P'och'ŏn
28,459	—	170,798	8,810	44,369	—	—	Yŏnch'ŏn
54,578	2,465	64,815	71,422	320,437	—	—	Yangp'yŏng
38,456	432	131,001	596	327,695	—	7,026	Yŏju
—	—	71,754	15,524	18,091	—	—	Ich'ŏn
658,467	—	375,989	1,282,732	535,734	—	48,460	Kiho
19,635	—	278,009	1,104,850	15,258	—	—	Hŭngan
709,768	—	2,613,397	7,335,639	505,769	1,063,756	3,712	Han- gang
861,389	—	283,001	198,595	727,129	—	—	P'aju
1,923,318	530	156,727	1,057,734	933,208	550,637	32,030	P'yŏngt'aek
<b>671,476</b>	<b>4,822</b>	<b>897,026</b>	<b>896,993</b>	<b>1,415,728</b>	<b>23,610</b>	<b>206,707</b>	<b>Kang- won- do</b>
159,831	1,611	172,540	108,823	149,267	—	—	Ch'unch'ŏn
131,192	1,324	193,377	683,011	218,184	18,150	—	Hongch'ŏn
60,095	51	111,448	74,384	108,723	5,460	—	Wonju
12,727	—	53,486	1,610	14,405	—	—	Pyŏng- jŏng
192,206	1,728	67,225	13,381	162,166	—	125,768	Chung- ang
25,086	107	87,956	15,784	57,947	—	—	Yŏng- buk
90,339	1	210,994	—	705,036	—	80,939	Kangnŭng
<b>2,065,214</b>	<b>1,450</b>	<b>540,960</b>	<b>3,216,201</b>	<b>1,419,763</b>	<b>11,796</b>	<b>1,396,906</b>	<b>Ch'ungch'ŏngbuk- do</b>
788,787	—	82,644	2,316,120	179,523	—	742,653	Ch'ŏng- won
36,417	—	3,648	27,009	245,853	—	56,483	Poŭn
122,519	—	31,255	79,198	125,927	—	76,577	Okch'ŏn
111	—	5,548	—	188,827	—	57,538	Yŏngdong
173,958	385	56,011	31,878	34,259	—	112,192	Chinch'ŏn
242,549	—	140,443	95,705	271,839	—	—	Koesan
36,158	—	19,921	51,739	26,560	11,796	166,055	Ŭmsŏng
620,785	403	166,159	593,772	273,806	—	81,218	Ch'ung- ju
43,930	662	35,331	20,780	73,169	—	104,190	Chech'ŏn
<b>4,950,582</b>	<b>1,813</b>	<b>2,453,318</b>	<b>4,692,377</b>	<b>2,589,100</b>	—	<b>498,005</b>	<b>Ch'ungch'ŏngnam- do</b>

# 19. 농 지 개 량 조 합

## Statement of Revenues

단위 : 천원

조 합 명	지				출			차체사업비 Costs Borne by FIA
	합 계	사 업 비 용 Project Costs			관 리 비 Administrative costs			
		소 계	급수비용	보 수 비	소 계	인 건 비	경 비	
Total	Sub-total	Irrigation Cost	Mending Cost	Sub-total	Personnel Cost	Office Expenditures		
<b>총 계</b>	<b>312,687,879</b>	<b>63,432,889</b>	<b>40,208,241</b>	<b>23,224,648</b>	<b>153,904,228</b>	<b>98,460,423</b>	<b>55,443,805</b>	<b>6,911,343</b>
서울특별시	5,636,079	312,901	232,952	79,949	986,066	200,907	785,159	-
서울	5,636,079	312,901	232,952	79,949	986,066	200,907	785,159	-
대구광역시	9,616,479	3,961,158	741,291	3,219,867	2,366,337	1,436,138	930,199	141,813
달성	9,616,479	3,961,158	741,291	3,219,867	2,366,337	1,436,138	930,199	141,813
인천광역시	4,336,421	433,083	257,527	175,556	1,099,136	718,312	380,824	-
강화	4,336,421	433,083	257,527	175,556	1,099,136	718,312	380,824	-
울산	4,077,306	707,672	176,764	530,908	905,522	591,200	314,322	498,575
울산	4,077,306	707,672	176,764	530,908	905,522	591,200	314,322	498,575
경기도	51,090,537	11,481,387	6,245,773	5,235,614	29,388,581	15,892,997	13,495,584	1,767,043
수화	6,471,151	475,710	292,142	183,568	2,911,389	1,291,784	1,619,605	1,316,596
고양	3,065,917	654,312	186,064	468,248	2,390,036	1,382,081	1,007,955	-
광주	702,901	161,927	82,424	79,503	518,349	399,024	119,325	-
포천	1,035,543	256,819	166,252	90,567	422,202	216,909	205,293	-
연천	1,185,309	400,587	301,070	99,517	719,922	483,103	236,819	-
양평	1,242,237	347,439	177,519	169,920	493,856	312,089	181,767	-
여주	1,604,675	416,681	366,164	50,517	844,074	556,545	287,529	-
이천	741,371	237,286	169,752	67,534	482,403	315,855	166,548	-
기호	6,094,183	1,156,725	776,709	380,016	3,404,648	2,270,072	1,134,576	126,881
홍안	2,029,315	913,075	104,243	808,832	1,077,677	388,226	689,451	-
한강	14,207,372	3,465,747	1,063,970	2,401,777	8,699,792	3,371,880	5,327,912	-
파주	5,059,097	967,375	836,811	130,564	3,238,925	2,046,299	1,192,626	-
평택	7,651,466	2,027,704	1,722,653	305,051	4,185,308	2,859,130	1,326,178	323,566
강원도	9,394,977	1,870,034	1,079,414	790,620	4,489,940	2,934,382	1,555,558	226,842
춘천	949,534	236,685	70,288	166,397	438,619	261,936	176,683	-
홍천	1,863,286	229,787	142,299	87,488	613,940	399,753	214,187	60,912
원주	892,066	193,420	138,895	54,525	434,926	288,994	145,932	-
평정	317,530	68,946	51,806	17,140	196,837	129,576	67,261	17,492
중양	2,362,561	622,191	414,617	207,574	1,495,306	1,009,328	485,978	-
영북	590,014	128,493	85,098	43,395	353,644	231,120	122,524	44,972
강릉	2,419,986	390,512	176,411	214,101	956,668	613,675	342,993	103,466
충청북도	17,835,866	2,516,233	2,125,169	391,064	9,535,404	6,306,949	3,228,455	902,422
청원	5,766,704	508,436	413,357	95,079	2,001,748	1,358,434	643,314	722,663
보은	1,320,157	215,128	211,928	3,200	810,723	538,263	272,460	-
옥천	1,102,167	172,787	172,787	-	732,077	500,901	231,176	-
영동	1,000,129	154,622	152,510	2,112	656,615	485,802	170,813	-
진천	1,583,879	204,285	188,181	16,104	1,217,966	806,166	411,800	38,709
괴산	1,813,589	338,960	245,524	93,436	1,080,939	745,582	335,357	-
음성	1,609,820	306,354	295,564	10,790	1,146,794	718,008	428,786	76,050
충주	3,096,779	497,359	352,746	144,613	1,604,973	971,159	633,814	65,000
제천	542,642	118,302	92,572	25,730	283,569	182,634	100,935	-
충청남도	40,642,516	8,313,771	7,107,588	1,206,183	23,519,531	15,565,377	7,954,154	120,000

## 수입지출결산상황(계속)

## and Expenditures in FIA (Cont'd)

Unit : 1,000 Won

Expenditures									Name of FIA
사업의비	중·단기차입원금	장기채상환금	고정자산취득비	유가증권취득비	농조자립육성금고담부금	재정자립적립금	이월금	출자금	
Non-Project Costs	Loan Principal	Repayment for Loan	Fixed Property Acquisition	Securities Acquisition	Payment for FIA self Support Fund	Reserve for Financial self Support	Carried Over	Financing	
2,561,710	1,122,527	26,658,403	9,457,525	2,260	—	45,934,792	2,702,002	—	Total
—	—	—	45,847	—	—	4,291,265	—	—	Seoul- t'ükpyölshi
—	—	—	45,847	—	—	4,291,265	—	—	Seoul
7,913	—	276,812	218,260	—	—	2,644,186	—	—	Taegu- kwangyökshi
7,913	—	276,812	218,260	—	—	2,644,186	—	—	Talsöng
—	—	315,222	1,291,933	—	—	1,197,047	—	—	Inch'ön- kwangyökshi
—	—	315,222	1,291,933	—	—	1,197,047	—	—	Kanghwa
—	—	123,986	92,699	—	—	1,717,504	31,348	—	Ulsan- kwangyökshi
—	—	123,986	92,699	—	—	1,717,504	31,348	—	Ulsan
105,152	340	3,860,767	1,931,378	—	—	2,555,889	—	—	Kyönggi- do
—	—	180,101	55,912	—	—	1,531,443	—	—	Suhwa
—	—	13,227	8,342	—	—	—	—	—	Koyang
—	—	22,625	—	—	—	—	—	—	Kwangju
1,587	—	132,923	355	—	—	221,657	—	—	P'och'ön
—	—	44,369	18,935	—	—	1,496	—	—	Yönc'h'ön
571	—	320,437	16,594	—	—	63,340	—	—	Yangp'yöng
—	—	327,695	16,225	—	—	—	—	—	Yöju
584	340	18,091	2,667	—	—	—	—	—	Ich'ön
—	—	584,194	150,984	—	—	670,751	—	—	Kiho
—	—	15,257	23,306	—	—	—	—	—	Hüngan
33,000	—	509,481	1,499,352	—	—	—	—	—	Han- gang
59,808	—	727,129	65,860	—	—	—	—	—	P'aju
9,602	—	965,238	72,846	—	—	67,202	—	—	P'yöngt'aek
63,543	—	1,415,744	176,528	1,430	—	1,150,376	540	—	Kang- won- do
—	—	149,283	15,585	—	—	108,822	540	—	Ch'unch'ön
15,098	—	218,184	64,973	—	—	660,392	—	—	Hongch'ön
—	—	108,723	38,898	315	—	115,784	—	—	Wonju
1,905	—	14,405	—	—	—	17,945	—	—	Pyöng- jöng
46,540	—	162,166	35,243	1,115	—	—	—	—	Chung- ang
—	—	57,947	4,958	—	—	—	—	—	Yöng- buk
—	—	705,036	16,871	—	—	247,433	—	—	Kangnüng
144,010	—	1,421,401	61,423	—	—	3,168,932	86,041	—	Ch'ungch'öngbuk- do
5,881	—	179,523	16,607	—	—	2,331,846	—	—	Ch'öng- won
10,984	—	245,853	3,715	—	—	26,984	6,770	—	Poün
23,226	—	127,567	—	—	—	46,510	—	—	Okch'ön
—	—	188,825	—	—	—	—	67	—	Yöngdong
3,036	—	34,259	6,420	—	—	—	79,204	—	Chinch'ön
24,485	—	271,839	15,572	—	—	81,794	—	—	Koesan
—	—	26,560	2,323	—	—	51,739	—	—	Ümsöng
31,509	—	273,806	16,786	—	—	607,346	—	—	Ch'ung- ju
44,889	—	73,169	—	—	—	22,713	—	—	Chech'ön
242,603	1,017,187	2,628,872	295,617	—	—	4,036,807	468,128	—	Ch'ungch'öngnam- do

# 19. 농 지 개 량 조 합

## Statement of Revenues

단위 : 천원

조 합 명	수 입								
	합 계	사 업 수 입 Project Incomes				사 업 외 수 입			
		소 계	조 합 비 수	조 합 비 보 조 금	소 계	조 합 비 외 보 조 금	수 익 사 업 수 입	수 익 사 업 특 별 회 계 전 입 금	
		Total	Sub- total	Water Charge Incomes	Water Charge Subsidy	Sub- total	Non- Water Charge Subsidy	Profit Project Incomes	Revenue to Special Accounts of Profit Projects
대 금	1,046,247	52,548	52,548	-	706,003	-	18,738	247,951	
연 기	1,073,657	571,540	120,132	451,408	113,740	-	6,507	-	
공 주	1,932,629	884,888	184,716	700,172	376,916	-	15,892	-	
논 산	5,525,353	3,901,902	753,257	3,148,645	1,190,649	-	67,057	-	
부 여	3,366,018	2,355,052	386,121	1,968,931	746,415	-	22,559	-	
서 천	2,261,561	1,659,702	404,197	1,255,505	439,150	-	58,701	99,470	
보 령	3,233,444	1,307,786	298,438	1,009,348	609,743	-	41,096	-	
청 양	1,563,087	992,208	170,971	821,237	226,780	41,400	5,368	-	
홍 성	802,583	429,105	99,453	329,652	168,673	-	46,975	-	
예 당	7,417,611	4,582,050	932,842	3,649,208	1,288,447	-	174,885	52,846	
서 산	2,831,580	1,703,108	383,211	1,319,897	586,740	-	75,399	-	
당 진	3,675,442	1,889,849	519,025	1,370,824	1,637,993	-	77,532	1,141,591	
온 양	4,025,859	2,119,625	452,966	1,666,659	1,063,751	-	104,005	-	
천 안	1,887,445	661,837	132,487	529,350	596,834	-	48,149	-	
<b>전 라 북 도</b>	<b>41,843,511</b>	<b>24,989,131</b>	<b>5,713,938</b>	<b>19,275,193</b>	<b>10,974,274</b>	<b>-</b>	<b>422,627</b>	<b>1,142,812</b>	
동 진	15,365,773	10,028,782	2,350,612	7,678,170	4,370,911	-	111,073	50,000	
전 북	11,950,267	6,012,446	1,346,706	4,665,740	3,659,956	-	115,336	756,648	
전 주	4,090,089	2,071,928	492,778	1,579,150	1,108,726	-	-	307,464	
고 창	1,539,762	1,103,997	255,367	848,630	380,132	-	27,955	-	
정 읍	1,743,066	826,897	197,048	629,849	467,672	-	103,122	28,700	
남 원	2,399,742	1,164,585	288,950	875,635	506,793	-	33,009	-	
순 창	915,202	658,801	156,672	502,129	154,646	-	4,869	-	
금 강	3,839,610	3,121,695	625,805	2,495,890	325,438	-	27,263	-	
<b>전 라 남 도</b>	<b>43,114,893</b>	<b>24,788,795</b>	<b>4,981,556</b>	<b>19,807,239</b>	<b>8,180,105</b>	<b>111,350</b>	<b>522,185</b>	<b>238,730</b>	
영 산 강	16,207,043	9,091,047	1,865,970	7,225,077	2,269,977	-	-	192,927	
영 광	2,079,122	1,317,096	292,998	1,024,098	519,998	-	18,253	-	
곡 성	1,773,635	792,748	133,257	659,491	957,120	-	1,523	-	
구 례	1,283,497	635,176	144,830	490,346	326,840	75,854	9,504	-	
광 양	1,679,747	383,783	77,279	306,504	314,846	-	20,182	-	
순 천	1,371,656	720,558	139,711	580,847	146,319	-	6,466	-	
고 홍	1,608,611	1,042,885	209,964	832,921	185,540	-	18,414	-	
보 성	1,880,940	990,458	211,574	778,884	201,419	-	56,150	-	
화 순	1,812,848	932,142	179,118	753,024	561,079	19,176	16,402	-	
장 홍	1,582,080	1,028,374	195,461	832,913	385,235	-	7,569	-	
강 진	1,769,805	1,165,766	243,493	922,273	250,224	-	13,061	-	
해 남	2,074,122	1,519,486	331,080	1,188,406	353,665	-	75,662	-	
영 암	3,750,448	2,647,386	486,171	2,161,215	552,461	-	172,250	-	
무 안	1,367,440	950,278	156,946	793,332	314,164	-	43,386	-	
진 도	1,391,967	867,788	185,455	682,333	425,207	10,013	53,448	-	
완 도	230,560	136,597	21,885	114,712	76,225	6,307	3,139	-	
신 안	498,534	323,271	43,986	279,285	162,159	-	522	-	
여 천	752,838	243,956	62,378	181,578	177,627	-	6,254	45,803	
<b>경 상 북 도</b>	<b>38,830,077</b>	<b>18,661,173</b>	<b>3,385,185</b>	<b>15,275,988</b>	<b>9,346,584</b>	<b>281,130</b>	<b>534,088</b>	<b>70,712</b>	

## 수입지출결산상황(계속)

## and Expenditures in FIA (Cont'd)

Unit : 1,000 Won

Revenues							Name of FIA
Non-Project Incomes			고정자산 처분수입	장기채 국고보조금	이월금	기타	
적립금 전입금	미수금	기타 사업외수입					
Transferred-in	Outstanding	Others	Fixed Property Disposition-in	Government Subsidy for Loan	Continued	Others	
77,886	-	361,428	167,392	75,304	-	45,000	Taegŭm
94,623	-	12,610	40,794	278,022	-	69,561	Yŏn-gi
213,002	-	148,022	276,353	370,374	-	24,098	Kongju
1,005,500	-	118,092	156,226	198,532	-	78,044	Nonsan
511,350	311	212,195	121,509	143,042	-	-	Puyŏ
89,707	-	191,272	48,413	54,296	-	60,000	Sŏch'ŏn
405,772	-	162,875	1,005,070	236,891	-	73,954	Poryŏng
45,471	-	134,541	150,698	193,401	-	-	Ch'ŏng-yang
19,635	-	102,063	50,308	154,497	-	-	Hongsŏng
880,176	241	180,299	1,168,450	295,649	-	83,015	Yedang
280,126	-	231,215	103,770	435,981	-	1,981	Sŏ-san
210,994	-	207,876	90,990	56,413	-	197	Tangjin
879,899	1,261	78,586	718,707	61,621	-	62,155	Onyang
236,441	-	312,244	593,697	35,077	-	-	Ch'ŏnan
<b>6,341,542</b>	<b>13,468</b>	<b>3,053,825</b>	<b>2,901,288</b>	<b>2,915,905</b>	-	<b>62,913</b>	<b>Chŏllabuk-do</b>
2,967,262	3,884	1,238,692	376,956	589,124	-	-	Tongjin
2,122,015	-	665,957	1,623,236	627,792	-	26,837	Chŏnbuk
307,597	1,490	492,175	470,695	423,326	-	15,414	Chŏnju
210,823	-	141,354	11,639	43,994	-	-	Koch'ang
242,565	7,581	85,704	68,714	379,783	-	-	Chŏngŭp
264,788	-	208,996	298,536	429,828	-	-	Namwon
50,000	312	99,465	16,745	85,010	-	-	Sunch'ang
176,492	201	121,482	34,767	337,048	-	20,662	Kŭmgang
<b>2,120,420</b>	<b>9,254</b>	<b>5,178,166</b>	<b>5,205,554</b>	<b>4,590,947</b>	<b>137,730</b>	<b>211,762</b>	<b>Chŏllanam-do</b>
738,360	39	1,338,651	2,676,630	1,994,289	87,795	87,305	Yŏngsan-gang
126,243	262	375,240	18,483	223,545	-	-	Yŏnggwang
29,083	-	926,514	2,992	20,775	-	-	Koksŏng
18,844	-	222,638	1,458	320,023	-	-	Kurye
150,933	-	143,731	954,469	26,649	-	-	Kwang-yang
58,629	-	81,224	395,069	54,563	-	55,147	Sunch'ŏn
55,807	371	110,948	164,762	215,424	-	-	Kohŭng
20,962	8,399	115,908	38,952	585,111	-	65,000	Posŏng
83,066	-	442,435	53,915	263,336	-	2,376	Hwasun
136,404	-	241,262	2,552	165,919	-	-	Changhŭng
92,437	-	144,726	46,437	307,378	-	-	Kangjin
138,505	-	139,498	21,130	179,841	-	-	Haenam
176,039	-	204,172	472,071	78,530	-	-	Yŏng-am
18,524	183	252,071	32,296	18,833	49,935	1,934	Muan
237,547	-	124,199	14,468	84,504	-	-	Chin-do
-	-	66,779	-	17,738	-	-	Wan-do
38,321	-	123,316	113	12,991	-	-	Shinan
716	-	124,854	309,757	21,498	-	-	Yŏch'ŏn
<b>4,314,915</b>	<b>1,709,857</b>	<b>2,435,882</b>	<b>6,454,930</b>	<b>4,144,616</b>	<b>15,000</b>	<b>207,774</b>	<b>Kyŏngsangbuk-do</b>



## 19. 농 지 개 량 조 합

## Statement of Revenues

단위 : 천원

조 합 명	지 출							자체사업비 Costs Borne by FIA
	합 계	사 업 비 용 Project Costs			관 리 비 Administrative costs			
		소 계	급수비용 Irrigation Cost	보 수 비 Mending Cost	소 계	인 건 비 Personnel Cost	경 비 Office Expenditures	
Total	Sub- total			Sub- total				
대 금	1,046,247	265,111	157,976	107,135	536,083	333,137	202,946	-
연 기	1,073,657	257,782	217,663	40,119	476,777	307,550	169,227	-
공 주	1,932,629	308,409	220,448	87,961	925,139	628,851	296,288	-
논 산	5,525,353	1,092,271	1,092,271	-	3,654,194	2,613,119	1,041,075	-
부 여	3,366,018	631,013	631,013	-	2,451,137	1,671,663	779,474	-
서 천	2,261,561	318,624	318,624	-	1,765,108	1,066,269	698,839	60,000
보 령	3,233,444	335,182	291,756	43,426	1,537,731	972,610	565,121	60,000
청 양	1,563,087	465,705	444,197	21,508	708,443	436,599	271,844	-
홍 성	802,583	198,557	115,286	83,271	336,587	206,476	130,111	-
예 당	7,417,611	1,426,394	1,300,126	126,268	4,025,061	2,650,347	1,374,714	-
서 산	2,831,580	488,611	433,611	55,000	1,741,152	1,086,805	654,347	-
당 진	3,675,442	1,246,037	1,113,540	132,497	2,263,328	1,489,894	773,434	-
은 양	4,025,859	924,779	607,555	317,224	2,251,118	1,494,691	756,427	-
천 안	1,887,445	355,296	163,522	191,774	847,673	607,366	240,307	-
<b>전 라 북 도</b>	<b>41,843,511</b>	<b>8,806,394</b>	<b>5,912,988</b>	<b>2,893,406</b>	<b>23,221,569</b>	<b>16,243,529</b>	<b>6,978,040</b>	-
동 진	15,365,773	3,115,951	1,908,855	1,207,096	8,049,274	5,739,910	2,309,364	-
전 북	11,950,267	2,591,882	2,062,289	529,593	6,647,674	4,645,897	2,001,777	-
전 주	4,090,089	763,688	425,572	338,116	2,668,675	1,868,641	800,034	-
고 창	1,539,762	490,432	201,545	288,887	791,890	484,339	307,551	-
정 음	1,743,066	257,146	182,672	74,474	1,073,289	811,842	261,447	-
남 원	2,399,742	253,943	166,326	87,617	1,133,683	819,630	314,053	-
순 창	915,202	196,049	118,188	77,861	603,635	423,754	179,881	-
금 강	3,839,610	1,137,303	847,541	289,762	2,253,449	1,449,516	803,933	-
<b>전 라 남 도</b>	<b>43,114,893</b>	<b>9,795,980</b>	<b>6,296,124</b>	<b>3,499,856</b>	<b>21,324,800</b>	<b>14,257,875</b>	<b>7,066,925</b>	<b>1,575,908</b>
영 산 강	16,207,043	3,403,693	2,638,007	765,686	7,883,457	5,339,167	2,544,290	20,000
영 광	2,079,122	435,114	179,952	255,162	1,277,884	847,304	430,580	71,457
곡 성	1,773,635	301,848	172,738	129,110	648,915	430,055	218,860	544,620
구 례	1,283,497	398,633	182,713	215,920	510,917	328,143	182,774	52,011
광 양	1,679,747	328,685	80,202	248,483	490,091	349,863	140,228	54,655
순 천	1,371,656	245,922	117,643	128,279	551,272	357,122	194,150	73,400
고 홍	1,608,611	510,580	273,144	237,436	602,812	354,849	247,963	70,261
보 성	1,880,940	352,503	203,317	149,186	829,458	514,073	315,385	65,000
화 순	1,812,848	271,536	169,395	102,141	1,146,487	831,150	315,337	75,000
장 홍	1,582,080	491,857	362,429	129,428	793,968	549,566	244,402	66,709
강 홍 진	1,769,805	382,259	198,656	183,603	957,989	637,393	320,596	75,000
해 남	2,074,122	492,382	320,418	171,964	1,309,286	887,801	421,485	65,000
영 암	3,750,448	1,198,855	960,240	238,615	1,985,425	1,299,959	685,466	-
무 안	1,367,440	376,019	173,421	202,598	817,142	504,827	312,315	105,795
진 도	1,391,967	323,820	168,909	154,911	875,342	644,977	230,365	55,000
완 도	230,560	35,732	19,672	16,060	131,169	85,311	45,858	45,000
신 안	498,534	137,482	41,068	96,414	248,342	146,484	101,858	97,000
여 천	752,838	109,060	34,200	74,860	264,844	149,831	115,013	40,000
<b>경 상 북 도</b>	<b>38,830,077</b>	<b>8,150,624</b>	<b>5,180,771</b>	<b>2,969,853</b>	<b>17,639,429</b>	<b>11,851,402</b>	<b>5,988,027</b>	<b>82,222</b>

## 수입지출결산상황(계속)

## and Expenditures in FIA (Cont'd)

Unit : 1,000Won

Expenditures									Name of FIA
사업외비 비용	중·단기 차입원금	장기채 상환금	고정자산 취득비	유가증권 취득비	농조자립육성 금고납부금	재정자립 적립금	이월금	출자금	
Non-Project Costs	Loan Principal	Repayment for Loan	Fixed Property Acquisition	Securities Acquisition	Payment for FIA self Support Fund	Reserve for Financial self Support	Carried Over	Financing	
-	-	75,304	150	-	-	169,599	-	-	Taegŭm
-	-	278,022	13,074	-	-	48,002	-	-	Yŏn-gi
-	-	394,421	-	-	-	304,660	-	-	Kongju
18,425	-	198,487	26,988	-	-	534,988	-	-	Nonsan
-	-	143,042	16,207	-	-	124,619	-	-	Puyŏ
8,936	-	54,296	-	-	-	54,597	-	-	Sŏch'ŏn
32,861	1,017,187	250,483	-	-	-	-	-	-	Poryŏng
-	-	193,401	21,666	-	-	115,313	58,559	-	Ch'ŏng-yang
39,166	-	154,497	4,322	-	-	69,454	-	-	Hongsŏng
41,567	-	295,649	82,162	-	-	1,168,450	378,328	-	Yedang
-	-	437,962	60,085	-	-	103,770	-	-	Sŏ-san
-	-	56,610	32,277	-	-	77,190	-	-	Tangjin
-	-	61,621	34,886	-	-	722,214	31,241	-	Onyang
101,648	-	35,077	3,800	-	-	543,951	-	-	Ch'ŏnan
<b>1,462,641</b>	-	<b>2,966,013</b>	<b>2,613,805</b>	-	-	<b>2,578,356</b>	<b>194,733</b>	-	<b>Ch'ŏllabuk-do</b>
1,291,171	-	589,124	2,056,665	-	-	263,588	-	-	Tongjin
116,141	-	654,629	316,705	-	-	1,623,236	-	-	Ch'ŏnbuk
-	-	433,654	29,339	-	-	-	194,733	-	Ch'ŏnju
1,132	-	43,994	200,675	-	-	11,639	-	-	Koch'ang
16,614	-	379,783	1,547	-	-	14,687	-	-	Ch'ŏng-ŭp
-	-	429,828	130	-	-	582,158	-	-	Namwon
-	-	84,990	957	-	-	29,571	-	-	Sunch'ang
37,583	-	350,011	7,787	-	-	53,477	-	-	Kŭmgang
<b>228,050</b>	-	<b>4,647,761</b>	<b>157,308</b>	<b>830</b>	-	<b>3,713,701</b>	<b>1,670,555</b>	-	<b>Ch'ŏllanam-do</b>
23,094	-	2,048,850	64,566	-	-	1,373,307	1,390,076	-	Yŏngsan-gang
32,395	-	223,545	12,883	-	-	25,844	-	-	Yŏnggwang
-	-	20,775	-	-	-	6,616	250,861	-	Koksŏng
-	-	320,023	-	-	-	1,913	-	-	Kurye
21,576	-	26,649	8,137	830	-	749,124	-	-	Kwang-yang
14,375	-	54,563	24,611	-	-	395,030	12,483	-	Sunch'ŏn
5,225	-	215,424	28,895	-	-	164,762	10,652	-	Kohŭng
9,916	-	585,111	-	-	-	38,952	-	-	Posŏng
35	-	265,589	-	-	-	54,201	-	-	Hwasun
60,051	-	165,919	1,325	-	-	2,251	-	-	Changhŭng
612	-	307,378	130	-	-	46,437	-	-	Kangjin
-	-	179,841	-	-	-	21,130	6,483	-	Haenam
-	-	78,530	15,567	-	-	472,071	-	-	Yŏng-am
14,234	-	18,833	-	-	-	35,417	-	-	Muan
38,373	-	84,504	-	-	-	14,928	-	-	Chin-do
-	-	17,738	-	-	-	921	-	-	Wan-do
-	-	12,991	1,194	-	-	1,525	-	-	Shinan
8,164	-	21,498	-	-	-	309,272	-	-	Yŏch'ŏn
<b>209,674</b>	<b>105,000</b>	<b>4,179,456</b>	<b>1,246,871</b>	-	-	<b>7,058,173</b>	<b>160,628</b>	-	<b>Kyŏngsangbuk-do</b>

## 19. 농 지 개 량 조 합

## Statement of Revenues

단위: 천원

조 합 명	수 입							
	합 계	사 업 수 입 Project Incomes			사 업 외 수 입			
		소 계	조 합 비 수	조 합 비 보조금	소 계	조 합 비 외 보조금	수 익 사 업 수 입	수 익 사 업 특 별 회 계 전 입 금
Total	Sub-total	Water Charge Incomes	Water Charge Subsidy	Sub-total	Non-Water Charge Subsidy	Profit Project Incomes	Revenue to Special Accounts of Profit Projects	
의 성	3,585,888	2,296,060	399,031	1,897,029	630,867	25,000	22,379	-
안 동	1,728,543	1,103,473	203,252	900,221	377,391	13,800	40,842	-
청 송	1,041,600	671,851	79,905	591,946	192,154	-	1,743	-
영 덕	933,583	550,555	119,739	430,816	319,124	148,000	5,908	-
포 향	4,774,105	1,587,573	264,833	1,322,740	824,659	30,000	125,175	-
경 주	3,399,791	2,064,795	382,023	1,682,772	583,501	14,000	93,643	-
영 천	2,410,028	1,054,387	198,095	856,292	381,347	-	12,913	-
경 산	5,024,031	862,037	156,658	705,379	3,122,384	50,000	58,556	24,523
고 령	1,713,539	872,098	145,922	726,176	164,843	-	8,099	-
성 주	1,139,769	747,892	86,140	661,752	87,454	-	11,361	-
칠 곡	1,951,265	851,223	162,325	688,898	254,588	-	67,479	46,189
구 미	3,678,555	1,615,889	296,218	1,319,671	1,136,783	-	24,122	-
상 주	3,087,951	1,865,861	354,140	1,511,721	790,542	330	22,403	-
문 경	2,297,833	1,154,444	252,886	901,558	141,197	-	34,905	-
예 천	1,284,761	855,427	162,151	693,276	263,315	-	2,424	-
영 풍	778,835	507,608	121,867	385,741	76,435	-	2,136	-
<b>경 상 남 도</b>	<b>45,914,133</b>	<b>18,141,907</b>	<b>3,443,685</b>	<b>14,698,222</b>	<b>13,638,856</b>	<b>380,306</b>	<b>440,222</b>	<b>64,380</b>
진 산	4,076,997	1,963,793	313,362	1,650,431	464,203	-	34,903	-
의 령	2,010,759	1,189,609	184,561	1,005,048	421,265	110,000	40,741	-
합 안	3,113,659	1,976,029	317,683	1,658,346	653,955	125,000	51,127	-
창 념	3,438,028	1,867,096	262,684	1,604,412	735,355	-	32,096	-
밀 양	4,318,313	1,931,422	399,619	1,531,803	1,035,811	-	15,500	-
양 산	8,367,426	32,541	32,541	-	6,855,339	-	39,329	-
김 해	7,729,693	2,836,346	636,992	2,199,354	1,098,299	134,970	32,333	64,380
창 원	2,196,945	1,380,940	273,306	1,107,634	427,277	-	53,489	-
거 계	336,574	147,319	24,049	123,270	145,724	-	848	-
고 성	1,147,593	776,425	172,773	603,652	199,248	-	26,025	-
사 천	2,126,211	795,083	180,164	614,919	342,031	-	17,745	-
남 해	930,722	330,317	83,212	247,105	333,670	-	234	-
하 동	2,460,996	929,436	184,959	744,477	561,359	10,336	82,393	-
거 창	1,926,419	811,431	175,934	635,497	240,906	-	5,660	-
합 천	1,733,798	1,174,120	201,846	972,274	124,414	-	7,799	-
<b>제 주 도</b>	<b>354,884</b>	<b>9,855</b>	<b>9,855</b>	<b>-</b>	<b>155,639</b>	<b>-</b>	<b>18,743</b>	<b>-</b>
제 주	354,884	9,855	9,855	-	155,639	-	18,743	-

# 수입지출결산상황(계속)

## and Expenditures in FIA (Cont'd)

Unit : 1,000 Won

Revenues							Name of FIA
Non- Project Incomes			고정자산 처분수입 Fixed Property Disposition- in	장기채 국고보조금 Government Subsidy for Loan	이월금 Continued	기타 Others	
적립금 건입금 Transferred-in	미수금 Outstanding	기타 사업외수입 Others					
487,576	-	95,912	152,978	505,983	-	-	Ŭisŏng
213,489	-	109,260	73,777	173,694	-	208	Andong
125,707	888	63,816	9,321	153,274	15,000	-	Ch'ŏngsong
41,799	-	123,417	9,186	54,718	-	-	Yŏngdŏk
644,282	8,300	16,902	2,159,098	134,902	-	67,873	P'ohang
286,465	800	188,593	446,646	304,849	-	-	Kyŏngju
252,197	-	116,237	856,886	116,882	-	526	Yŏngch'ŏn
381,886	1,699,541	907,878	830,573	209,031	-	6	Kyŏngsan
148,129	328	8,287	562,453	114,145	-	-	Koryŏng
34,884	-	41,209	22,508	176,915	-	105,000	Sŏngju
30,596	-	110,324	626,865	184,428	-	34,161	Ch'ilgok
829,043	-	283,618	606,850	319,033	-	-	Kumi
622,743	-	145,066	36,464	395,084	-	-	Sangju
32,106	-	74,186	41,021	961,171	-	-	Munkyŏng
160,224	-	100,667	5,197	160,822	-	-	Yech'ŏn
23,789	-	50,510	15,107	179,685	-	-	Yŏngp'ung
<b>3,446,483</b>	<b>1,518</b>	<b>9,305,947</b>	<b>9,296,719</b>	<b>4,747,390</b>	<b>8,705</b>	<b>80,556</b>	<b>Kyŏngsangnam-do</b>
252,277	-	177,023	908,644	738,748	1,609	-	Chinsan
200,460	-	70,064	38,183	361,702	-	-	Ŭiryŏng
355,096	-	122,732	256,571	227,104	-	-	Haman
484,820	-	218,439	464,125	371,452	-	-	Ch'angnyŏng
788,866	-	231,445	1,107,884	243,196	-	-	Miryang
64,379	-	6,751,631	1,479,546	-	-	-	Yangsan
289,192	-	577,424	3,644,565	150,483	-	-	Kimhae
149,248	-	224,540	250,666	138,062	-	-	Ch'ang-won
68,600	-	76,276	-	36,435	7,096	-	Kŏje
50,375	-	122,848	9,822	162,098	-	-	Kosŏng
233,004	-	91,282	941,739	47,358	-	-	Sach'ŏn
207,328	-	126,108	1,992	264,743	-	-	Namhae
222,070	1,518	245,042	75,586	894,615	-	-	Hadong
49,078	-	186,168	27,737	765,789	-	80,556	Kŏch'ang
31,690	-	84,925	89,659	345,605	-	-	Hapch'ŏn
-	-	<b>136,896</b>	<b>187,332</b>	<b>2,058</b>	-	-	<b>Cheju-do</b>
-	-	136,896	187,332	2,058	-	-	Cheju

## 19. 농 지 개 량 조 합

## Statement of Revenues

단위: 천원

조 합 명	지 출							자체사업비 Costs Borne by FIA
	합 계 Total	사 업 비 용 Project Costs			관 리 비 Administrative costs			
		소 계 Sub-total	급수비용 Irrigation Cost	보 수 비 Mending Cost	소 계 Sub-total	인 건 비 Personnel Cost	경 비 Office Expenditures	
의 성	3,585,888	709,825	622,545	87,280	1,740,315	1,135,270	605,045	11,958
안 동	1,728,543	400,932	376,940	23,992	1,111,916	780,343	331,573	-
청 송	1,041,600	171,076	171,076	-	655,640	510,846	144,794	-
영 덕	933,583	300,675	265,831	34,844	465,960	279,390	186,570	-
포 향	4,774,105	673,204	461,792	211,412	1,896,237	1,295,826	600,411	-
경 주	3,399,791	804,004	584,361	219,643	1,822,381	1,204,065	618,316	11,260
영 천	2,410,028	614,608	235,182	379,426	1,137,432	769,040	368,392	-
경 산	5,024,031	913,131	294,932	618,199	1,037,044	673,695	363,349	-
고 령	1,713,539	370,622	254,420	116,202	664,476	465,060	199,416	-
성 주	1,139,769	151,718	82,090	69,628	506,973	341,833	165,140	-
칠 곡	1,951,265	816,217	253,624	562,593	851,031	528,173	322,858	-
구 미	3,678,555	945,005	648,993	296,012	2,062,609	1,123,892	938,717	54,544
상 주	3,087,951	653,900	453,183	200,717	1,531,308	1,079,488	451,820	-
문 경	2,297,833	242,565	217,602	24,963	1,052,912	673,832	379,080	-
예 천	1,284,761	290,693	211,366	79,327	810,218	598,735	211,483	-
영 풍	778,835	92,449	46,834	45,615	292,977	191,914	101,063	4,460
<b>경 상 남 도</b>	<b>45,914,133</b>	<b>7,069,826</b>	<b>4,843,554</b>	<b>2,226,272</b>	<b>19,306,945</b>	<b>12,589,671</b>	<b>6,717,274</b>	<b>1,596,518</b>
진 산	4,076,997	626,612	490,448	136,164	1,742,337	1,217,228	525,109	60,000
의 령	2,010,759	444,776	274,125	170,651	983,305	698,862	284,443	180,997
합 안	3,113,659	624,376	553,335	71,041	1,934,528	1,350,773	583,755	185,000
창 념	3,438,028	611,790	484,821	126,969	2,007,407	1,483,959	523,448	64,957
밀 양	4,318,313	802,232	539,811	262,421	2,062,928	1,495,876	567,052	60,000
양 산	8,367,426	192,985	109,861	83,124	1,832,481	425,056	1,407,425	571,576
김 해	7,729,693	1,386,655	857,141	529,514	2,890,437	2,021,986	868,451	45,000
창 원	2,196,945	568,399	395,818	172,581	1,362,286	905,045	457,241	60,000
거 계	336,574	77,444	26,816	50,628	163,642	101,281	62,361	51,843
고 성	1,147,593	258,612	158,507	100,105	675,922	432,883	243,039	45,000
사 천	2,126,211	298,251	155,308	142,943	673,508	425,090	248,418	58,113
남 해	930,722	129,418	79,278	50,140	491,368	376,196	115,172	42,949
하 동	2,460,996	422,633	259,977	162,656	972,529	658,691	313,838	55,000
거 창	1,926,419	229,340	163,200	66,140	694,567	451,391	243,176	51,050
합 천	1,733,798	396,303	295,108	101,195	819,700	545,354	274,346	65,033
<b>제 주 도</b>	<b>354,884</b>	<b>13,826</b>	<b>8,326</b>	<b>5,500</b>	<b>120,968</b>	<b>71,684</b>	<b>49,284</b>	<b>-</b>
제 주	354,884	13,826	8,326	5,500	120,968	71,684	49,284	-

## 수입지출결산상황(계속)

and Expenditures in FIA (Cont'd)

Unit : 1,000 Won

Expenditures									Name of FIA
사업외비	중·단기 차입원금	장기 상환금	고정자산 취득비	유가증권 취득비	농조자립육성 금고납부금	재정자립 적립금	이월금	출자금	
Non-Project Costs	Loan Principal	Repayment for Loan	Fixed Property Acquisition	Securities Acquisition	Payment for FIA self Support Fund	Reserve for Financial Self Support	Carried Over	Financing	
-	-	505,983	490,649	-	-	62,229	64,929	-	Üisöng
-	-	173,902	35,059	-	-	6,734	-	-	Andong
2,818	-	153,273	-	-	-	58,793	-	-	Ch'öngsong
-	-	54,718	4,656	-	-	62,875	44,699	-	Yöngdöök
2,140	-	134,902	31,328	-	-	2,036,294	-	-	P'ohang
18,279	-	304,850	87,457	-	-	300,560	51,000	-	Kyöngju
-	-	117,353	17,781	-	-	522,854	-	-	Yöngch'ön
-	-	209,031	74,365	-	-	2,790,460	-	-	Kyöngsan
1,843	-	114,145	-	-	-	562,453	-	-	Koryöng
184,594	105,000	176,915	-	-	-	14,569	-	-	Söngju
-	-	218,589	7,000	-	-	58,428	-	-	Ch'ilgok
-	-	319,033	11,031	-	-	286,333	-	-	Kumi
-	-	395,084	441,540	-	-	66,119	-	-	Sangju
-	-	961,171	41,185	-	-	-	-	-	Munkyöng
-	-	160,822	-	-	-	23,028	-	-	Yech'ön
-	-	179,685	4,820	-	-	204,444	-	-	Yöngp'ung
<b>98,124</b>	-	<b>4,820,311</b>	<b>1,325,856</b>	-	-	<b>11,606,524</b>	<b>90,029</b>	-	<b>Kyöngsangnam-do</b>
-	-	738,748	-	-	-	909,300	-	-	Chinsan
1,362	-	361,702	-	-	-	38,183	434	-	Üiryöng
-	-	227,104	50,013	-	-	92,638	-	-	Haman
5,663	-	371,452	4,982	-	-	364,433	7,344	-	Ch'angnyöng
-	-	243,196	60,309	-	-	1,089,648	-	-	Miryang
18,712	-	-	1,474	-	-	5,674,108	76,090	-	Yangsan
-	-	153,474	44,639	-	-	3,209,488	-	-	Kimhae
1,820	-	138,062	64,573	-	-	-	1,805	-	Ch'ang-won
-	-	36,435	-	-	-	7,210	-	-	Köje
-	-	162,098	-	-	-	5,961	-	-	Kosöng
230	-	47,358	1,046,834	-	-	-	1,917	-	Sach'ön
2,245	-	264,742	-	-	-	-	-	-	Namhae
40,543	-	894,615	23,978	-	-	51,698	-	-	Hadong
27,549	-	835,720	12,230	-	-	74,198	1,765	-	Köch'ang
-	-	345,605	16,824	-	-	89,659	674	-	Hapch'ön
-	-	<b>2,058</b>	-	-	-	<b>218,032</b>	-	-	<b>Cheju-do</b>
-	-	2,058	-	-	-	218,032	-	-	Cheju

## 19. 농 지 개 량 조 합

## Statement of Revenues

단위 : 천원

## (2) 보조사업특별회계 Special Account for Government Subsidy

시 도	수 입 Annual Revenue						
	계	설 치 사 업	재해복구사업	경지정리사업	배수개선사업	개보수사업	기 타
	Total	New Irrigation Facility	Rehabilitation	Land Consolidation	Drainage Improvement	Repair	Others
1 9 9 1	304,150,630	80,655,877	22,530,966	110,149,522	38,659,654	-	52,154,611
1 9 9 2	371,753,038	104,120,444	11,737,258	115,026,541	49,852,290	-	91,016,505
1 9 9 3	398,561,405	92,628,044	11,161,201	168,625,880	56,153,627	-	69,992,653
1 9 9 4	493,717,497	135,345,919	6,417,721	169,693,145	59,245,987	-	123,014,725
1 9 9 5	835,083,682	194,797,344	33,897,346	365,312,127	68,124,100	-	172,952,765
1 9 9 6	1,118,741,697	214,769,853	33,949,723	496,701,422	94,069,812	-	279,250,887
<b>1 9 9 7</b>	<b>1,357,291,045</b>	<b>291,200,553</b>	<b>24,596,712</b>	<b>537,304,224</b>	<b>126,908,983</b>	<b>199,362,854</b>	<b>177,917,719</b>
서울특별시	-	-	-	-	-	-	-
대구광역시	3,584,263	-	-	-	-	1,665,263	1,919,000
인천광역시	31,646,965	10,000,000	-	17,115,125	-	2,172,640	2,359,200
울산광역시	3,217,290	2,147,790	-	-	-	1,069,500	-
경기도	55,040,432	60,000	7,674,226	8,017,954	12,656,595	13,624,480	13,007,177
강원도	72,899,904	23,614,781	10,504,497	18,658,653	3,795,641	10,386,609	5,939,723
충청북도	63,831,915	9,723,588	1,498,962	29,122,299	3,925,245	10,211,788	9,350,033
충청남도	170,723,768	26,126,521	1,495,921	93,790,012	11,882,000	23,785,400	13,643,914
전라북도	326,377,321	35,139,527	297,416	175,065,377	35,173,364	43,018,283	37,683,354
전라남도	293,672,584	59,219,830	1,764,458	129,697,262	20,047,395	38,374,834	44,568,805
경상북도	193,746,963	84,484,786	117,000	45,066,294	19,098,137	24,564,309	20,416,437
경상남도	142,112,640	40,683,730	1,244,232	20,771,248	20,330,606	30,052,748	29,030,076
제주도	437,000	-	-	-	-	437,000	-

## 수 입 지 출 결 산 상 황(계속)

and Expenditures in FIA (Cont'd)

Unit : 1,000 Won

지 출 Annual Expenditure							Province
계	설 치 사 업	재해복구사업	경지정리사업	배수개선사업	개보수사업	기 타	
Total	New Irrigation Facility	Rehabilitation	Land Consolidation	Drainage Improvement	Repair	Others	
298,764,299	79,039,202	20,634,354	109,384,703	37,836,235	-	51,869,805	1 9 9 1
360,459,570	99,146,617	8,222,930	113,618,631	49,216,703	-	90,254,689	1 9 9 2
390,356,366	89,456,587	9,864,713	166,267,642	55,580,865	-	69,186,559	1 9 9 3
479,294,120	131,490,606	5,016,542	165,078,108	58,266,361	-	119,442,503	1 9 9 4
802,622,422	189,766,280	24,311,355	352,183,951	67,542,310	-	168,818,526	1 9 9 5
1,115,173,502	213,904,742	33,510,558	495,762,122	93,449,255	-	278,546,825	1 9 9 6
<b>1,341,848,859</b>	<b>283,046,702</b>	<b>23,872,576</b>	<b>535,751,089</b>	<b>126,229,771</b>	<b>197,995,121</b>	<b>174,953,600</b>	<b>1 9 9 7</b>
-	-	-	-	-	-	-	Seoul-t'ükyöls'hi
3,584,263	-	-	-	-	1,665,263	1,919,000	Taegu-kwangyö'kshi
31,595,957	9,999,992	-	17,115,119	-	2,121,645	2,359,201	Inch'on-kwangyö'kshi
3,086,039	2,016,539	-	-	-	1,069,500	-	Ulsan-kwangyö'kshi
55,040,432	60,000	7,674,226	8,017,954	12,656,595	13,624,480	13,007,177	Kyönggi-do
72,899,904	23,614,781	10,504,497	18,658,653	3,795,641	10,386,609	5,939,723	Kang-won-do
63,831,915	9,723,588	1,498,962	29,122,299	3,925,245	10,211,788	9,350,033	Ch'ungch'öngbuk-do
169,661,464	25,917,203	1,495,921	93,218,721	11,714,712	23,670,993	13,643,914	Ch'ungch'öngnam-do
326,377,321	35,139,527	297,416	175,065,377	35,173,364	43,018,283	37,683,354	Chö'llabuk-do
284,866,924	54,295,189	1,040,322	129,025,041	19,630,997	38,238,316	42,637,059	Chö'llanam-do
193,746,963	84,484,786	117,000	45,066,294	19,098,137	24,564,309	20,416,437	Kyöngsangbuk-do
136,720,677	37,795,097	1,244,232	20,461,631	20,235,080	28,986,935	27,997,702	Kyöngsangnam-do
437,000	-	-	-	-	437,000	-	Cheju-do



## 19. 농 지 개 량 조 합

## Statement of Revenues

단위 : 천원

조 합 명	수 입 Annual Revenue						
	계	설 치 사 업	재해복구사업	경지정리사업	배수개선사업	개보수사업	기 타
	Total	New Irrigation Facility	Rehabilitation	Land Consolidation	Drainage Improvement	Repair	Others
<b>총 계</b>	<b>1,357,291,045</b>	<b>291,200,553</b>	<b>24,596,712</b>	<b>537,304,224</b>	<b>126,908,983</b>	<b>199,362,854</b>	<b>177,917,719</b>
서울특별시	-	-	-	-	-	-	-
서울	-	-	-	-	-	-	-
대구광역시	<b>3,584,263</b>	-	-	-	-	<b>1,665,263</b>	<b>1,919,000</b>
달성	3,584,263	-	-	-	-	1,665,263	1,919,000
인천광역시	<b>31,646,965</b>	<b>10,000,000</b>	-	<b>17,115,125</b>	-	<b>2,172,640</b>	<b>2,359,200</b>
강화	31,646,965	10,000,000	-	17,115,125	-	2,172,640	2,359,200
울산광역시	<b>3,217,290</b>	<b>2,147,790</b>	-	-	-	<b>1,069,500</b>	-
울산	3,217,290	2,147,790	-	-	-	1,069,500	-
경기도	<b>55,040,432</b>	<b>60,000</b>	<b>7,674,226</b>	<b>8,017,954</b>	<b>12,656,595</b>	<b>13,624,480</b>	<b>13,007,177</b>
수화	2,013,000	-	-	-	903,000	1,110,000	-
고양	-	-	-	-	-	-	-
광주	318,621	-	-	-	-	318,621	-
포천	248,126	-	-	-	-	243,126	5,000
연천	4,557,350	60,000	2,224,212	1,182,991	-	1,090,147	-
양평	1,091,351	-	-	-	-	264,151	827,200
여주	3,832,331	-	-	1,811,741	433,000	961,390	626,200
이천	662,600	-	-	-	-	279,000	383,600
기호	17,381,651	-	-	4,411,955	3,779,208	4,616,291	4,574,197
홍안	200,000	-	-	-	-	200,000	-
한강	744,000	-	-	-	744,000	-	-
파주	14,847,347	-	5,449,431	-	3,393,792	2,041,754	3,962,370
평택	9,144,055	-	583	611,267	3,403,595	2,500,000	2,628,610
<b>강원도</b>	<b>72,899,904</b>	<b>23,614,781</b>	<b>10,504,497</b>	<b>18,658,653</b>	<b>3,795,641</b>	<b>10,386,609</b>	<b>5,939,723</b>
춘천	4,679,921	3,020,507	-	-	-	1,274,225	385,189
홍천	6,173,347	3,000,000	-	-	-	1,200,578	1,972,769
원주	14,273,783	10,323,530	-	1,596,652	78,000	1,777,864	497,737
평정	6,774,147	1,580,460	-	3,584,998	367,885	1,240,804	-
증양	28,503,686	4,076,284	10,504,497	10,436,203	-	1,722,209	1,764,493
영북	2,822,294	-	-	1,655,234	-	988,000	179,060
강릉	9,672,726	1,614,000	-	1,385,566	3,349,756	2,182,929	1,140,475
<b>충청북도</b>	<b>63,831,915</b>	<b>9,723,588</b>	<b>1,498,962</b>	<b>29,122,299</b>	<b>3,925,245</b>	<b>10,211,788</b>	<b>9,350,033</b>
청원	9,308,480	1,000,000	139,528	3,539,478	1,695,090	1,674,344	1,260,040
보은	5,774,976	847,303	795,254	1,917,144	-	1,034,182	1,181,093
옥천	5,620,368	1,168,749	408,201	2,629,846	-	888,372	525,200
영동	1,913,000	-	-	-	45,000	1,241,800	626,200
진천	10,171,100	-	-	6,350,886	1,828,124	1,042,690	949,400
괴산	14,999,340	3,198,838	155,979	9,851,216	-	813,807	979,500
음성	7,695,109	-	-	3,063,536	357,031	1,578,042	2,696,500
충주	5,263,652	2,128,470	-	976,201	-	1,238,981	920,000
제천	3,085,890	1,380,228	-	793,992	-	699,570	212,100

## 수입지출결산상황(계속)

and Expenditures in FIA (Cont'd)

Unit : 1,000 Won

지출 Annual Expenditure							Name of FIA
계	설치사업	재해복구사업	경지정리사업	배수개선사업	개보수사업	기타	
Total	New Irrigation Facility	Rehabilitation	Land Consolidation	Drainage Improvement	Repair	Others	
<b>1,341,848,859</b>	<b>283,046,702</b>	<b>23,872,576</b>	<b>535,751,089</b>	<b>126,229,771</b>	<b>197,995,121</b>	<b>174,953,600</b>	<b>Total</b>
-	-	-	-	-	-	-	<b>Seoul- t'ukpyölshi</b>
-	-	-	-	-	-	-	Seoul
<b>3,584,263</b>	-	-	-	-	<b>1,665,263</b>	<b>1,919,000</b>	<b>Taegu- kwangyökshi</b>
3,584,263	-	-	-	-	1,665,263	1,919,000	Talsöng
<b>31,595,957</b>	<b>9,999,992</b>	-	<b>17,115,119</b>	-	<b>2,121,645</b>	<b>2,359,201</b>	<b>Inch'on- kwangyökshi</b>
31,595,957	9,999,992	-	17,115,119	-	2,121,645	2,359,201	Kanghwa
<b>3,086,039</b>	<b>2,016,539</b>	-	-	-	<b>1,069,500</b>	-	<b>Ulsan- kwangyökshi</b>
3,086,039	2,016,539	-	-	-	1,069,500	-	Ulsan
<b>55,040,432</b>	<b>60,000</b>	<b>7,874,226</b>	<b>8,017,954</b>	<b>12,656,595</b>	<b>13,624,480</b>	<b>13,007,177</b>	<b>Kyönggi- do</b>
2,013,000	-	-	-	903,000	1,110,000	-	Suhwa
-	-	-	-	-	-	-	Koyang
318,621	-	-	-	-	318,621	-	Kwangju
248,126	-	-	-	-	243,126	5,000	P'och'ön
4,557,350	60,000	2,224,212	1,182,991	-	1,090,147	-	Yönch'ön
1,091,351	-	-	-	-	264,151	827,200	Yangp'yöng
3,832,331	-	-	1,811,741	433,000	961,390	626,200	Yöju
662,600	-	-	-	-	279,000	383,600	Ich'ön
17,381,651	-	-	4,411,955	3,779,208	4,616,291	4,574,197	Kiho
200,000	-	-	-	-	200,000	-	Hüngan
744,000	-	-	-	744,000	-	-	Han- gang
14,847,347	-	5,449,431	-	3,393,792	2,041,754	3,962,370	P'aju
9,144,055	-	583	611,267	3,403,595	2,500,000	2,628,610	P'yöngt'aek
<b>72,899,904</b>	<b>23,614,781</b>	<b>10,504,497</b>	<b>18,658,653</b>	<b>3,795,641</b>	<b>10,386,609</b>	<b>5,939,723</b>	<b>Kang- won- do</b>
4,679,921	3,020,507	-	-	-	1,274,225	385,189	Ch'unch'ön
6,173,347	3,000,000	-	-	-	1,200,578	1,972,769	Hongch'ön
14,273,783	10,323,530	-	1,596,652	78,000	1,777,864	497,737	Wonju
6,774,147	1,580,460	-	3,584,998	367,885	1,240,804	-	Pyöng- jöng
28,503,686	4,076,284	10,504,497	10,436,203	-	1,722,209	1,764,493	Chung- ang
2,822,294	-	-	1,655,234	-	988,000	179,060	Yöng- buk
9,672,726	1,614,000	-	1,385,566	3,349,756	2,182,929	1,140,475	Kangnüng
<b>63,831,915</b>	<b>9,723,588</b>	<b>1,498,962</b>	<b>29,122,299</b>	<b>3,925,245</b>	<b>10,211,788</b>	<b>9,350,033</b>	<b>Ch'ungch'öngbuk- do</b>
9,308,480	1,000,000	139,528	3,539,478	1,695,090	1,674,344	1,260,040	Ch'öng- won
5,774,976	847,303	795,254	1,917,144	-	1,034,182	1,181,093	Pöün
5,620,368	1,168,749	408,201	2,629,846	-	888,372	525,200	Okch'ön
1,913,000	-	-	-	45,000	1,241,800	626,200	Yöngdong
10,171,100	-	-	6,350,886	1,828,124	1,042,690	949,400	Chinch'ön
14,999,340	3,198,838	155,979	9,851,216	-	813,807	979,500	Koesan
7,695,109	-	-	3,063,536	357,031	1,578,042	2,696,500	Ümsöng
5,263,652	2,128,470	-	976,201	-	1,238,981	920,000	Ch'ung- ju
3,085,890	1,380,228	-	793,992	-	699,570	212,100	Chech'ön

# 19. 농 지 개 량 조 합

## Statement of Revenues

단위: 천원

조 합 명	수 입 Annual Revenue						
	계	설 치 사 업	재해복구사업	경지정리사업	배수개선사업	개보수사업	기 타
	Total	New Irrigation Facility	Rehabilitation	Land Consolidation	Drainage Improvement	Repair	Others
<b>충 청 남 도</b>	<b>170,723,768</b>	<b>26,126,521</b>	<b>1,495,921</b>	<b>93,790,012</b>	<b>11,882,000</b>	<b>23,785,400</b>	<b>13,843,914</b>
대 금	724,877	273,000	26,677	-	-	425,200	-
연 기	12,305,943	5,207,739	122,121	6,976,083	-	-	745,100
공 주	15,137,149	5,510,000	275,450	7,511,599	-	1,095,000	1,327,100
논 산	18,629,978	1,350,000	283,878	12,815,000	1,005,000	1,849,000	757,200
부 여	23,399,827	3,222,627	-	16,922,000	52,000	2,446,000	372,600
서 천	4,937,600	-	-	2,830,000	5,000	1,730,000	1,388,700
보 령	11,505,029	-	485,312	7,655,317	-	1,975,700	1,538,900
청 양	17,676,218	9,061,835	224,483	5,654,000	-	1,197,000	-
홍 성	6,618,100	600,000	-	2,087,000	2,292,000	1,639,100	2,762,200
예 당	20,361,313	-	-	13,599,513	915,000	3,084,600	1,089,580
서 산	9,265,000	1,320	-	4,893,100	815,000	2,466,000	676,700
당 진	16,262,100	-	68,000	9,228,400	3,747,000	2,542,000	2,133,534
은 양	11,940,334	900,000	-	3,618,000	3,051,000	2,237,800	852,300
천 안	1,960,300	-	10,000	-	-	1,098,000	-
<b>전 라 북 도</b>	<b>326,377,321</b>	<b>35,139,527</b>	<b>297,416</b>	<b>175,065,377</b>	<b>35,173,364</b>	<b>43,018,283</b>	<b>37,683,354</b>
동 진	129,387,775	-	205,643	78,379,434	12,195,927	20,859,751	17,747,020
전 북	27,123,452	-	-	3,220,245	11,171,437	8,736,000	3,995,770
전 주	20,001,974	6,961,580	91,773	3,620,752	3,650,000	4,482,000	1,195,869
고 창	12,211,863	144,000	-	7,024,233	694,000	1,380,000	2,969,630
청 읍	13,350,512	3,758,152	-	5,865,563	-	1,330,196	2,396,601
남 원	59,956,369	19,343,795	-	35,084,774	-	2,795,336	2,732,464
순 창	15,616,021	4,932,000	-	6,200,182	-	732,139	3,751,700
금 강	48,729,355	-	-	35,670,194	7,462,000	2,702,861	2,894,300
<b>전 라 남 도</b>	<b>293,672,584</b>	<b>59,219,830</b>	<b>1,764,458</b>	<b>129,697,262</b>	<b>20,047,395</b>	<b>38,374,834</b>	<b>44,568,805</b>
영 산	60,544,386	8,309,992	-	31,380,002	8,116,738	12,426,589	311,065
영 광	24,375,867	7,598,005	-	10,762,539	383,851	1,097,855	4,533,617
곡 성	6,388,258	2,117,000	126,850	2,489,785	-	1,432,000	222,623
구례	9,325,979	4,919,410	1,531,708	-	385,832	968,236	1,520,793
광 양	652,898	-	-	-	-	-	652,898
순 천	5,520,184	-	-	-	3,494,724	1,894,546	130,914
고 흥	23,640,602	9,610,551	-	7,906,948	1,326,204	2,388,874	2,408,025
보 성	23,846,564	6,427,318	-	13,440,754	-	1,833,189	2,145,303
화 순	25,022,470	6,851,172	2,600	15,939,868	349,830	1,879,000	-
장 흥	14,080,182	-	-	4,455,159	-	2,306,000	7,319,023
강 진	12,908,538	5,065,866	103,300	3,517,397	1,080,492	3,131,483	10,000
해 남	29,290,955	6,973,605	-	5,780,650	1,861,719	689,589	13,985,392
영 암	17,345,306	1,030,911	-	12,342,047	80,000	2,794,278	1,098,070
무 안	3,753,327	-	-	2,964,227	-	381,000	408,100
진 도	15,758,476	200,000	-	7,523,546	1,158,895	1,181,195	5,694,840
완 도	1,556,443	-	-	-	-	1,109,000	447,443
신 안	13,512,353	-	-	9,084,340	409,110	447,000	3,571,903
여 천	6,149,796	116,000	-	2,110,000	1,400,000	2,415,000	108,796

## 수 입 지 출 결 산 상 황(계속)

and Expenditures in FIA (Cont'd)

Unit : 1,000 Won

지 출 Annual Expenditure							기 타	Name of FIA
계	설 치 사 업	재해복구사업	경지정리사업	배수개선사업	개보수작업	기 타		
Total	New Irrigation Facility	Rehabilitation	Land Consolidation	Drainage Improvement	Repair	Others		
<b>169,661,464</b>	<b>25,917,203</b>	<b>1,495,921</b>	<b>93,218,721</b>	<b>11,714,712</b>	<b>23,670,993</b>	<b>13,643,914</b>	<b>Ch'ungch'öngnam-do</b>	
724,877	273,000	26,677	-	-	425,200	-	Taegŭm	
12,260,515	5,162,314	122,121	6,976,080	-	-	-	Yŏn-gi	
15,137,149	5,510,000	275,450	7,511,599	-	1,095,000	745,100	Kongju	
18,629,978	1,350,000	283,878	12,815,000	1,005,000	1,849,000	1,327,100	Nonsan	
23,399,827	3,222,627	-	16,922,000	52,000	2,446,000	757,200	Puyŏ	
4,937,600	-	-	2,830,000	5,000	1,730,000	372,600	Sŏch'ŏn	
11,505,029	-	485,312	7,655,317	-	1,975,700	1,388,700	Poryŏng	
17,676,218	9,061,835	224,483	5,654,000	-	1,197,000	1,538,900	Ch'öng-yang	
6,618,100	600,000	-	2,087,000	2,292,000	1,639,100	-	Hongsöng	
20,361,313	-	-	13,599,513	915,000	3,084,600	2,762,200	Yedang	
9,265,000	1,320	-	4,893,100	815,000	2,466,000	1,089,580	Sŏ-san	
16,262,100	-	68,000	9,228,400	3,747,000	2,542,000	676,700	Tangjŏn	
10,923,458	736,107	-	3,046,712	2,883,712	2,123,393	2,133,534	Onyang	
1,960,300	-	10,000	-	-	1,098,000	852,300	Ch'önan	
<b>326,377,321</b>	<b>35,139,527</b>	<b>297,416</b>	<b>175,065,377</b>	<b>35,173,364</b>	<b>43,018,283</b>	<b>37,683,354</b>	<b>Chöllabuk-do</b>	
129,387,775	-	205,643	78,379,434	12,195,927	20,859,751	17,747,020	Tongjŏn	
27,123,452	-	-	3,220,245	11,171,437	8,736,000	3,995,770	Chönbuk	
20,001,974	6,961,580	91,773	3,620,752	3,650,000	4,482,000	1,195,869	Chönju	
12,211,863	144,000	-	7,024,233	694,000	1,380,000	2,969,630	Koch'ang	
13,350,512	3,758,152	-	5,865,563	-	1,330,196	2,396,601	Chöng-ŭp	
59,956,369	19,343,795	-	35,084,774	-	2,795,336	2,732,464	Namwon	
15,616,021	4,932,000	-	6,200,182	-	732,139	3,751,700	Sunch'ang	
48,729,355	-	-	35,670,194	7,462,000	2,702,861	2,894,300	Kŭmgang	
<b>284,866,924</b>	<b>54,295,189</b>	<b>1,040,322</b>	<b>129,025,041</b>	<b>19,630,997</b>	<b>38,238,316</b>	<b>42,637,059</b>	<b>Chöllanam-do</b>	
60,544,386	8,309,992	-	31,380,002	8,116,738	12,426,589	311,065	Yöngsan-gang	
24,071,067	7,502,319	-	10,752,457	426,659	1,088,531	4,301,101	Yönggwang	
6,388,258	2,117,000	126,850	2,489,785	-	1,432,000	222,623	Köksöng	
7,925,125	4,263,502	807,572	-	375,022	958,236	1,520,793	Kurye	
652,898	-	-	-	-	-	652,898	Kwang-yang	
5,409,924	-	-	-	3,385,391	1,893,621	130,912	Sunch'ŏn	
23,640,602	9,610,551	-	7,906,948	1,326,204	2,388,874	2,408,025	Kohŭng	
23,846,564	6,427,318	-	13,440,754	-	1,833,189	2,145,303	Posöng	
25,022,470	6,851,172	2,600	15,939,868	349,830	1,879,000	-	Hwasun	
14,080,182	-	-	4,455,159	-	2,306,000	7,319,023	Changhŭng	
11,080,636	3,352,438	103,300	3,494,998	1,032,738	3,087,162	10,000	Kangjŏn	
25,498,833	4,545,897	-	5,425,601	1,594,019	617,642	13,315,674	Haenam	
17,025,747	999,001	-	12,057,363	80,000	2,794,278	1,095,105	Yöng-am	
3,753,327	-	-	2,964,227	-	381,000	408,100	Muan	
14,708,313	199,999	-	7,523,539	1,135,286	1,181,194	4,668,295	Chin-do	
1,556,443	-	-	-	-	1,109,000	447,443	Wan-do	
13,512,353	-	-	9,084,340	409,110	447,000	3,571,903	Shin-an	
6,149,796	116,000	-	2,110,000	1,400,000	2,415,000	108,796	Yöch'ŏn	

## 19. 농 지 개 량 조 합

### Statement of Revenues

단위: 천원

조 합 명	수 입 Annual Revenue						
	계	설 치 사 업	재해복구사업	경지정리사업	배수개선사업	개보수사업	기 타
	Total	New Irrigation Facility	Rehabilitation	Land Consolidation	Drainage Improvement	Repair	Others
<b>경 상 북 도</b>	<b>193,746,963</b>	<b>84,484,786</b>	<b>117,000</b>	<b>45,066,294</b>	<b>19,098,137</b>	<b>24,564,309</b>	<b>20,416,437</b>
의 성	17,309,771	2,914,145	-	7,369,955	3,711,176	3,164,494	150,001
안 동	9,046,600	875,793	117,000	3,422,007	1,574,508	1,463,030	1,594,262
청 송	9,061,197	3,295,423	-	4,963,771	-	355,000	447,003
영 덕	17,401,173	7,343,901	-	7,022,476	-	1,243,000	1,791,796
포 향	14,513,970	9,372,555	-	899,500	685,065	872,535	2,684,315
경 주	16,844,346	8,262,643	-	-	146,283	2,678,044	5,757,376
영 천	11,059,529	6,085,339	-	-	-	1,888,450	3,085,740
경 산	15,758,593	13,232,804	-	63,679	-	1,165,003	1,297,107
고 령	11,223,478	1,946,754	-	2,552,385	4,107,239	2,617,100	-
성 주	19,275,186	16,875,212	-	-	1,903,702	160,000	336,272
칠 곡	1,849,372	-	-	-	-	1,230,000	619,372
구 미	8,603,622	2,558,637	-	-	3,815,039	1,121,653	1,108,293
상 주	19,675,700	2,784,964	-	11,467,851	1,752,985	2,973,000	696,900
문 경	2,917,330	-	-	223,330	-	1,947,000	747,000
예 천	9,949,317	2,009,616	-	6,008,561	1,402,140	529,000	-
영 풍	9,257,779	6,927,000	-	1,072,779	-	1,157,000	101,000
<b>경 상 남 도</b>	<b>142,112,640</b>	<b>40,683,730</b>	<b>1,244,232</b>	<b>20,771,248</b>	<b>20,330,606</b>	<b>30,052,748</b>	<b>29,030,076</b>
진 산	17,663,820	7,290,470	51,250	232,810	4,408,000	5,631,290	50,000
의 령	6,889,851	1,515,823	-	551,392	1,581,546	1,509,310	1,731,780
함 안	10,061,205	1,200,000	54,092	964,692	4,412,228	1,905,000	1,525,193
창 념	7,805,196	1,872,728	-	1,627,918	1,677,476	2,174,064	453,010
밀 양	12,791,534	1,143,288	156,200	7,131,851	2,500,685	1,736,289	123,221
김 해	11,499,767	-	86,000	3,360,804	2,028,894	1,823,719	4,200,350
창 원	8,395,601	2,739,915	396,998	-	1,254,000	2,235,000	1,769,688
거 제	1,165,000	986,000	-	-	-	179,000	-
고 성	5,621,538	2,809,023	21,540	776,834	777	809,103	1,204,261
사 천	6,884,114	1,876,530	361,674	-	-	4,645,910	-
남 해	6,707,293	2,721,000	37,544	2,434,929	-	1,513,820	-
하 동	14,149,738	11,862,414	78,934	-	726,000	988,000	494,390
거 창	18,422,810	-	-	1,557,018	-	3,255,105	13,610,687
합 천	14,055,173	4,666,539	-	2,133,000	1,741,000	1,647,138	3,867,496
<b>제 주 도</b>	<b>437,000</b>	<b>-</b>	<b>-</b>	<b>-</b>	<b>-</b>	<b>437,000</b>	<b>-</b>
제 주	437,000	-	-	-	-	437,000	-

# 수 입 지 출 결 산 상 황(계속)

## and Expenditures in FIA (Cont'd)

Unit : 1,000 Won

지 출 Annual Expenditure							Name of FIA
계	설 치 사 업	재해복구사업	경지정리사업	배수개선사업	개보수사업	기 타	
Total	New Irrigation Facility	Rehabilitation	Land Consolidation	Drainage Improvement	Repair	Others	
<b>193,746,963</b>	<b>84,484,786</b>	<b>117,000</b>	<b>45,066,294</b>	<b>19,098,137</b>	<b>24,564,309</b>	<b>20,416,437</b>	<b>Kyongsangbuk-do</b>
17,309,771	2,914,145	-	7,369,955	3,711,176	3,164,494	150,001	Uisong
9,046,600	875,793	117,000	3,422,007	1,574,508	1,463,030	1,594,262	Andong
9,061,197	3,295,423	-	4,963,771	-	355,000	447,003	Ch'ongsong
17,401,173	7,343,901	-	7,022,476	-	1,243,000	1,791,796	Yongdoek
14,513,970	9,372,555	-	899,500	685,065	872,535	2,684,315	P'ohang
16,844,346	8,262,643	-	-	146,283	2,678,044	5,757,376	Kyongju
11,059,529	6,085,339	-	-	-	1,888,450	3,085,740	Yongch'on
15,758,593	13,232,804	-	63,679	-	1,165,003	1,297,107	Kyongsan
11,223,478	1,946,754	-	2,552,385	4,107,239	2,617,100	-	Koryong
19,275,186	16,875,212	-	-	1,903,702	160,000	336,272	Songju
1,849,372	-	-	-	-	1,230,000	619,372	Ch'ilgok
8,603,622	2,558,637	-	-	3,815,039	1,121,653	1,108,293	Kumi
19,675,700	2,784,964	-	11,467,851	1,752,985	2,973,000	696,900	Sangju
2,917,330	-	-	223,330	-	1,947,000	747,000	Munhyong
9,949,317	2,009,616	-	6,008,561	1,402,140	529,000	-	Yech'on
9,257,779	6,927,000	-	1,072,779	-	1,157,000	101,000	Yongp'ung
<b>136,720,677</b>	<b>37,795,097</b>	<b>1,244,232</b>	<b>20,461,631</b>	<b>20,235,080</b>	<b>28,986,935</b>	<b>27,997,702</b>	<b>Kyongsangnam-do</b>
17,486,122	7,112,772	51,250	232,810	4,408,000	5,631,290	50,000	Chinsan
6,889,851	1,515,823	-	551,392	1,581,546	1,509,310	1,731,780	Uiryong
8,650,845	350,384	54,092	964,692	4,370,179	1,396,610	1,514,888	Haman
6,617,494	766,003	-	1,586,680	1,648,394	2,163,798	452,619	Ch'angnyong
12,583,876	1,034,346	156,200	7,112,052	2,495,135	1,697,943	88,200	Miryang
11,248,467	-	86,000	3,358,194	2,011,297	1,636,000	4,156,976	Kimhae
8,395,589	2,739,912	396,998	-	1,253,997	2,234,996	1,769,686	Ch'ang-won
1,165,000	986,000	-	-	-	179,000	-	Koje
5,621,538	2,809,023	21,540	776,834	777	809,103	1,204,261	Kosong
6,884,114	1,876,530	361,674	-	-	4,645,910	-	Sach'on
6,707,293	2,721,000	37,544	2,434,929	-	1,513,820	-	Namhae
14,149,602	11,862,412	78,934	-	725,998	987,998	494,260	Hadong
17,219,161	-	-	1,463,822	-	2,934,063	12,821,276	Koch'ang
13,101,725	4,020,892	-	1,980,226	1,739,757	1,647,094	3,713,756	Hapch'on
<b>437,000</b>	<b>-</b>	<b>-</b>	<b>-</b>	<b>-</b>	<b>437,000</b>	<b>-</b>	<b>Cheju-do</b>
437,000	-	-	-	-	437,000	-	Cheju

## 20. 농 지 개 량 조 합 Long-term Loan

단위 : 천원                      가. 시도별 by Province

조 합 명	차 입 액 Borrowings			상 환 액 Repayments		
	계	원 금	이 자	계	원 금	이 자
	Total	Principal	Interest	Total	Principal	Interest
<b>총 계</b>	<b>915,554,070</b>	<b>415,695,553</b>	<b>499,858,517</b>	<b>97,711,395</b>	<b>31,123,386</b>	<b>66,588,009</b>
서울특별시	—	—	—	—	—	—
대구광역시	9,542,427	4,608,591	4,933,836	1,330,935	507,071	823,864
인천광역시	10,326,375	4,931,720	5,394,655	1,107,483	443,717	663,766
울산광역시	4,302,669	2,010,533	2,292,136	733,364	252,954	480,410
경기도	127,123,544	58,438,867	68,684,677	15,428,890	5,254,024	10,174,866
강원도	48,193,434	21,897,465	26,295,969	4,728,823	1,084,863	3,643,960
충청북도	51,269,632	22,354,646	28,914,986	6,217,524	1,468,685	4,748,839
충청남도	93,088,514	43,198,260	49,890,254	11,336,200	5,113,871	6,222,329
전라북도	100,631,777	45,227,374	55,404,403	12,490,923	3,081,020	9,409,903
전라남도	152,178,161	69,585,996	82,592,165	18,104,618	5,497,390	12,607,228
경상북도	148,954,902	66,874,311	82,080,591	15,717,096	4,627,637	11,089,459
경상남도	169,754,500	76,423,795	93,330,705	10,477,991	3,769,889	6,708,102
제주도	188,135	143,995	44,140	37,548	22,265	15,283

나. 조합별 by FIA

서울특별시	—	—	—	—	—	—
서울	—	—	—	—	—	—
대구광역시	<b>9,542,427</b>	<b>4,608,591</b>	<b>4,933,836</b>	<b>1,330,935</b>	<b>507,071</b>	<b>823,864</b>
달성	9,542,427	4,608,591	4,933,836	1,330,935	507,071	823,864
인천광역시	<b>10,326,375</b>	<b>4,931,720</b>	<b>5,394,655</b>	<b>1,107,483</b>	<b>443,717</b>	<b>663,766</b>
강화	10,326,375	4,931,720	5,394,655	1,107,483	443,717	663,766
울산광역시	<b>4,302,669</b>	<b>2,010,533</b>	<b>2,292,136</b>	<b>733,364</b>	<b>252,954</b>	<b>480,410</b>
울산	4,302,669	2,010,533	2,292,136	733,364	252,954	480,410
경기	<b>127,123,544</b>	<b>58,438,867</b>	<b>68,684,677</b>	<b>15,428,890</b>	<b>5,254,024</b>	<b>10,174,866</b>
수원	6,973,159	2,922,999	4,050,160	627,845	119,306	508,539
고양	532,562	288,708	243,854	185,027	109,939	75,088
광주	755,391	375,987	379,404	149,179	68,603	80,576
포천	4,576,306	1,978,179	2,598,127	341,906	94,582	247,324
연천	1,680,845	820,997	859,848	283,639	112,445	171,194
양평	12,111,208	5,479,055	6,632,153	746,206	145,875	600,331
여주	12,357,494	5,231,086	7,126,408	1,128,142	258,267	869,875
이천	609,240	310,140	299,100	116,010	50,637	65,373
기호	19,766,653	8,959,176	10,807,477	2,321,817	782,583	1,539,234
홍안	733,287	398,794	334,493	248,975	171,154	77,821
한강	16,888,885	7,724,511	9,164,374	536,165	191,966	344,199
파주	25,205,694	11,488,161	13,717,533	3,745,511	1,256,272	2,489,239
평택	24,932,820	12,461,074	12,471,746	4,998,468	1,892,395	3,106,073
강원도	<b>48,193,434</b>	<b>21,897,465</b>	<b>26,295,969</b>	<b>4,728,823</b>	<b>1,084,863</b>	<b>3,643,960</b>
춘천	6,262,324	2,812,104	3,450,220	260,894	31,074	229,820
홍천	7,278,322	3,378,004	3,900,318	603,222	212,290	390,932
원주	3,841,353	1,744,584	2,096,769	353,127	82,217	270,910
평정	760,382	345,418	414,964	253,294	78,972	174,322
중앙	5,209,321	2,515,658	2,693,663	1,167,714	395,790	771,924
영북	2,035,938	999,994	1,035,944	487,079	110,067	377,012
강릉	22,805,794	10,101,703	12,704,091	1,603,493	174,453	1,429,040
충청북도	<b>51,269,632</b>	<b>22,354,646</b>	<b>28,914,986</b>	<b>6,217,524</b>	<b>1,468,685</b>	<b>4,748,839</b>
청원	6,611,835	2,987,280	3,624,555	780,750	284,079	496,671

주 : 차입액에서 상환액을 제외한 금액은 국고보조금이며, 미상환액은 국고보조금에 포함되었음.

## 장기채차입및상환실적

## Borrowing and Repayment in FIA

Unit : 1,000 Won

국고보조액 Government Subsidy					미상환액 Outstanding			Name of FIA
계 Total	이자차액 보전액 Supplement for interest	탕감액 Written off Amount			계 Total	원금 Principal	이자 Interest	
		소계 Sub-total	원금 Principal	이자 Interest				
<b>817,842,875</b>	<b>16,722,405</b>	<b>801,120,270</b>	<b>384,572,167</b>	<b>416,548,103</b>	<b>(525,923,642)</b>	<b>(318,153,073)</b>	<b>(207,770,569)</b>	<b>Total</b>
-	-	-	-	-	(-)	(-)	(-)	Seoul-t'ŭkpyŏlshi
8,211,492	300,646	7,910,846	4,101,520	3,809,326	(5,099,815)	(3,189,889)	(1,909,926)	Taegu-kwangyŏkshi
9,218,892	178,644	9,040,248	4,488,003	4,552,245	(6,177,015)	(3,739,552)	(2,437,463)	Inch'ŏn-kwangyŏkshi
3,569,305	120,374	3,448,931	1,757,579	1,691,352	(2,217,824)	(1,340,778)	(877,046)	Ulsan-kwangyŏkshi
111,694,654	2,951,582	108,743,072	53,184,843	55,558,229	(69,201,160)	(42,856,310)	(26,344,850)	Kyŏnggi-do
43,464,611	548,224	42,916,387	20,812,602	22,103,785	(25,972,137)	(16,054,369)	(9,917,768)	Kang-won-do
45,052,108	1,231,470	43,820,638	20,885,961	22,934,677	(28,307,136)	(17,398,611)	(10,908,525)	Ch'ungch'ŏngbuk-do
81,752,314	1,743,315	80,008,999	38,084,389	41,924,610	(53,195,913)	(31,534,971)	(21,660,942)	Ch'ungch'ŏngnam-do
88,140,854	1,675,315	86,465,539	42,146,354	44,319,185	(59,334,399)	(35,688,002)	(23,646,397)	Ch'ŏllabuk-do
134,073,543	4,297,053	129,776,490	64,088,606	65,687,834	(82,504,116)	(52,258,788)	(30,245,328)	Ch'ŏllanam-do
133,237,806	1,816,635	131,421,171	62,246,674	69,174,497	(88,584,285)	(52,567,277)	(36,017,008)	Kyŏngsangbuk-do
159,276,509	1,856,824	157,419,685	72,653,906	84,765,779	(105,328,030)	(61,522,959)	(43,805,071)	Kyŏngsangnam-do
150,567	2,323	148,264	121,730	26,534	(1,812)	(1,567)	(245)	Cheju-do
-	-	-	-	-	(-)	(-)	(-)	Seoul-t'ŭkpyŏlshi
-	-	-	-	-	(-)	(-)	(-)	Seoul
<b>8,211,492</b>	<b>300,646</b>	<b>7,910,846</b>	<b>4,101,520</b>	<b>3,809,326</b>	<b>(5,099,815)</b>	<b>(3,189,889)</b>	<b>(1,909,926)</b>	<b>Taegu-kwangyŏkshi</b>
8,211,492	300,646	7,910,846	4,101,520	3,809,326	(5,099,815)	(3,189,889)	(1,909,926)	Talsŏng
<b>9,218,892</b>	<b>178,644</b>	<b>9,040,248</b>	<b>4,488,003</b>	<b>4,552,245</b>	<b>(6,177,015)</b>	<b>(3,739,552)</b>	<b>(2,437,463)</b>	<b>Inch'ŏn-kwangyŏkshi</b>
9,218,892	178,644	9,040,248	4,488,003	4,552,245	(6,177,015)	(3,739,552)	(2,437,463)	Kanghwa
<b>3,569,305</b>	<b>120,374</b>	<b>3,448,931</b>	<b>1,757,579</b>	<b>1,691,352</b>	<b>(2,217,824)</b>	<b>(1,340,778)</b>	<b>(877,046)</b>	<b>Ulsan-kwangyŏkshi</b>
3,569,305	120,374	3,448,931	1,757,579	1,691,352	(2,217,824)	(1,340,778)	(877,046)	Ulsan
<b>111,694,654</b>	<b>2,951,582</b>	<b>108,743,072</b>	<b>53,184,843</b>	<b>55,558,229</b>	<b>(69,201,160)</b>	<b>(42,856,310)</b>	<b>(26,344,850)</b>	<b>Kyŏnggi-do</b>
6,345,314	32,912	6,312,402	2,803,693	3,508,709	(4,612,775)	(2,595,039)	(2,017,736)	Suhwa
347,535	14,782	332,753	178,769	153,984	(210,567)	(135,159)	(75,408)	Koyang
606,212	22,979	583,233	307,384	275,849	(332,975)	(220,940)	(112,035)	Kwangju
4,234,400	126,286	4,108,114	1,883,597	2,224,517	(2,472,179)	(1,568,255)	(903,924)	P'och'ŏn
1,397,206	63,299	1,333,907	708,552	625,355	(766,461)	(487,791)	(278,670)	Yŏnch'ŏn
11,365,002	184,250	11,180,752	5,333,180	5,847,572	(6,770,757)	(4,123,233)	(2,647,524)	Yangp'yŏng
11,229,352	173,528	11,055,824	4,972,819	6,083,005	(7,877,601)	(4,492,244)	(3,385,357)	Yŏju
493,230	22,439	470,791	259,503	211,288	(272,907)	(179,075)	(93,832)	Ich'ŏn
17,444,836	355,921	17,088,915	8,176,593	8,912,322	(11,142,787)	(6,720,539)	(4,422,248)	Kiho
484,312	31,999	452,313	227,640	224,673	(298,204)	(185,117)	(113,087)	Hŭngan
16,352,720	92,028	16,260,692	7,532,545	8,728,147	(11,230,174)	(6,709,812)	(4,520,362)	Han-gang
21,460,183	778,461	20,681,722	10,231,889	10,449,833	(13,451,049)	(8,576,285)	(4,874,764)	P'aju
19,934,352	1,052,698	18,881,654	10,568,679	8,312,975	(9,762,724)	(6,862,821)	(2,899,903)	P'yŏngt'aek
<b>43,464,611</b>	<b>548,224</b>	<b>42,916,387</b>	<b>20,812,602</b>	<b>22,103,785</b>	<b>(25,972,137)</b>	<b>(16,054,369)</b>	<b>(9,917,768)</b>	<b>Kang-won-do</b>
6,001,430	66,026	5,935,404	2,781,030	3,154,374	(3,225,168)	(1,899,879)	(1,325,289)	Ch'unch'ŏn
6,675,100	105,939	6,569,161	3,165,714	3,403,447	(4,119,765)	(2,585,557)	(1,534,208)	Hongch'ŏn
3,488,226	100,631	3,387,595	1,662,367	1,725,228	(2,025,879)	(1,271,469)	(754,410)	Wonju
507,088	11,625	495,463	266,446	229,017	(297,948)	(171,863)	(126,085)	P'yŏng-jŏng
4,041,607	206,796	3,834,811	2,119,868	1,714,943	(2,061,463)	(1,432,847)	(628,616)	Chung-ang
1,548,859	57,207	1,491,652	889,927	601,725	(830,092)	(558,006)	(272,086)	Yŏng-buk
21,202,301	-	21,202,301	9,927,250	11,275,051	(13,411,822)	(8,134,748)	(5,277,074)	Kangnŭng
<b>45,052,108</b>	<b>1,231,470</b>	<b>43,820,638</b>	<b>20,885,961</b>	<b>22,934,677</b>	<b>(28,307,136)</b>	<b>(17,398,611)</b>	<b>(10,908,525)</b>	<b>Ch'ungch'ŏngbuk-do</b>
5,831,085	84,908	5,746,177	2,703,201	3,042,976	(3,865,708)	(2,313,365)	(1,552,343)	Ch'ŏng-won

Note : Borrowings minus Repayments leaves Government Subsidy and Outstanding is included in Government Subsidy.



## 20. 농 지 개 량 조 합

### Long-term Loan

단위 : 천원

조 합 명	차 입 액 Borrowings			상 환 액 Repayments		
	계	원 금	이 자	계	원 금	이 자
	Total	Principal	Interest	Total	Principal	Interest
보 은	8,586,097	3,651,727	4,934,370	697,873	91,738	606,135
우 천	4,086,799	1,888,292	2,198,507	718,183	189,447	528,736
영 동	6,076,539	2,743,795	3,332,794	606,648	107,509	499,139
진 천	1,229,706	598,330	631,376	253,510	99,722	153,788
피 산	10,866,377	4,459,328	6,407,049	1,029,647	201,754	827,893
음 성	947,275	475,669	471,606	178,150	75,150	103,000
총 주	10,258,067	4,326,326	5,931,741	1,792,744	320,122	1,472,622
채 천	2,606,887	1,223,899	1,382,988	160,019	99,164	60,855
<b>충 청 남 도</b>	<b>93,088,514</b>	<b>43,198,260</b>	<b>49,890,254</b>	<b>11,338,200</b>	<b>5,113,871</b>	<b>6,222,329</b>
대 금	2,734,687	1,278,779	1,455,908	314,353	163,209	151,144
연 기	9,337,513	4,203,176	5,134,337	417,510	77,044	340,466
공 주	12,271,979	5,591,710	6,680,269	463,932	160,237	303,695
논 산	7,281,443	3,937,278	3,344,165	2,013,777	1,343,525	670,252
부 여	5,634,561	2,541,993	3,092,568	520,449	227,127	293,322
서 천	1,810,703	820,320	990,383	178,176	42,492	135,684
보 령	9,098,357	3,998,424	5,099,933	1,304,756	433,845	870,911
청 양	7,186,429	3,131,945	4,054,484	547,717	160,638	387,079
홍 성	5,181,874	2,329,948	2,851,926	508,675	133,852	374,823
예 당	10,132,869	4,910,450	5,222,419	1,214,496	546,966	667,530
서 산	17,480,980	7,994,851	9,476,129	2,756,884	1,379,784	1,377,080
당 진	1,507,932	811,341	696,591	412,779	179,142	233,637
은 양	2,114,679	1,022,878	1,091,801	293,174	132,174	161,000
천 안	1,334,508	635,167	699,341	389,542	133,836	255,706
<b>전 라 북 도</b>	<b>100,831,777</b>	<b>45,227,374</b>	<b>55,404,403</b>	<b>12,490,923</b>	<b>3,081,020</b>	<b>9,409,903</b>
동 진	18,321,400	8,750,368	9,571,032	2,539,570	603,498	1,936,072
전 북	23,075,145	10,198,872	12,876,273	1,533,138	576,195	956,943
전 주	16,289,843	6,943,058	9,346,785	2,258,416	448,783	1,809,633
고 창	1,747,071	790,930	956,141	330,624	140,509	190,115
정 읍	13,204,270	5,808,625	7,395,645	560,842	121,716	439,126
남 원	14,723,658	6,463,105	8,260,553	2,912,356	419,130	2,493,226
순 창	3,066,213	1,361,305	1,704,908	206,489	35,285	171,204
금 강	10,204,177	4,911,111	5,293,066	2,149,488	735,904	1,413,584
<b>전 라 남 도</b>	<b>152,178,161</b>	<b>69,585,996</b>	<b>82,592,165</b>	<b>18,104,618</b>	<b>5,497,390</b>	<b>12,607,228</b>
영 산	61,199,351	28,896,730	32,302,621	9,387,784	3,072,227	6,315,557
영 광	9,305,465	3,574,860	4,730,505	602,120	177,743	424,377
곡 성	743,965	358,612	385,353	118,805	41,614	77,191
구 례	10,987,823	4,783,731	6,204,092	722,179	77,010	645,169
광 양	1,120,595	587,274	533,321	345,386	157,664	187,722
순 천	1,835,594	932,213	903,381	406,227	173,195	233,032
고 흥	7,206,851	3,266,999	3,939,852	509,898	126,945	382,953
보 성	20,353,583	8,746,381	11,607,202	1,680,125	225,092	1,455,033
화 순	9,490,899	4,098,028	5,392,871	828,743	150,438	678,305
장 흥	5,343,873	2,483,789	2,860,084	487,066	151,450	335,616
강 진	10,820,123	4,755,951	6,064,172	809,442	154,980	654,462
해 남	6,144,500	2,869,753	3,274,747	618,320	209,261	409,059

## 장기채차입 및 상환 실적(계속)

## Borrowing and Repayment in FIA (Cont'd)

Unit : 1,000 Won

국고보조액 Government Subsidy					미상환액 Outstanding			Name of FIA
계	이자차액 보전액	탕감액 Written off Amount			계	원금	이자	
		소계	원금	이자				
Total	Supplement for interest	Sub-total	Principal	Interest	Total	Principal	Interest	
7,888,224	283,160	7,605,064	3,559,989	4,045,075	(4,835,943)	(3,013,586)	(1,822,357)	Poŭn
3,368,616	126,942	3,241,674	1,698,845	1,542,829	(1,701,168)	(1,207,030)	(494,138)	Okch'ŏn
5,469,941	121,977	5,347,964	2,636,286	2,711,678	(3,349,863)	(2,176,186)	(1,173,677)	Yŏngdong
976,196	92,581	883,615	498,608	385,007	(591,352)	(375,758)	(215,594)	Chinch'ŏn
9,836,730	135,921	9,700,809	4,257,574	5,443,235	(6,795,061)	(3,825,721)	(2,969,340)	Koesan
769,125	25,060	744,065	400,519	343,546	(442,715)	(284,655)	(158,060)	Ŭmsŏng
8,465,323	305,147	8,160,176	4,006,204	4,153,972	(5,139,170)	(3,240,136)	(1,899,034)	Ch'ungju
2,446,868	55,774	2,391,094	1,124,735	1,266,359	(1,586,156)	(962,174)	(623,982)	Chech'ŏn
<b>81,752,314</b>	<b>1,743,315</b>	<b>80,008,999</b>	<b>38,084,389</b>	<b>41,924,610</b>	<b>(53,195,913)</b>	<b>(31,534,971)</b>	<b>(21,660,942)</b>	<b>Ch'ungch'ŏngnam-do</b>
2,420,334	78,243	2,342,091	1,115,570	1,226,521	(1,547,284)	(894,868)	(652,416)	Taegŭm
8,920,003	31,925	8,888,078	4,126,132	4,761,946	(6,289,233)	(3,780,565)	(2,508,668)	Yŏn-gi
11,808,047	107,244	11,700,803	5,431,473	6,269,330	(8,014,204)	(4,776,386)	(3,237,818)	Kongju
5,267,666	166,245	5,101,421	2,593,753	2,507,668	(3,223,687)	(2,017,153)	(1,206,534)	Nonsan
5,114,112	158,781	4,955,331	2,314,866	2,640,465	(3,322,432)	(1,871,814)	(1,450,618)	Puyŏ
1,632,527	58,299	1,574,228	777,828	796,400	(1,039,707)	(656,037)	(383,670)	Sŏch'ŏn
7,793,601	274,970	7,518,631	3,564,579	3,954,052	(5,111,577)	(2,993,506)	(2,118,071)	Poryŏng
6,638,712	102,583	6,536,129	2,971,307	3,564,822	(4,659,547)	(2,335,033)	(2,324,514)	Ch'ŏng-yang
4,673,199	96,729	4,576,470	2,196,096	2,380,374	(2,944,344)	(1,848,418)	(1,095,926)	Hongsŏng
8,918,373	223,915	8,694,458	4,363,484	4,330,974	(5,249,381)	(3,322,444)	(1,926,937)	Yedang
14,704,116	304,464	14,399,652	6,605,067	7,794,585	(9,694,629)	(5,673,981)	(4,020,648)	Sŏsan
1,095,153	41,192	1,053,961	632,199	421,762	(464,686)	(316,731)	(147,955)	Tangjin
1,821,505	53,168	1,768,337	890,704	877,633	(1,141,349)	(718,586)	(422,763)	Onyang
944,966	45,557	899,409	501,331	398,078	(493,853)	(329,449)	(164,404)	Ch'ŏnan
<b>88,140,854</b>	<b>1,675,315</b>	<b>86,465,539</b>	<b>42,146,354</b>	<b>44,319,185</b>	<b>(59,334,399)</b>	<b>(35,688,002)</b>	<b>(23,646,397)</b>	<b>Chŏllabuk-do</b>
15,781,830	607,297	15,174,533	8,146,870	7,027,663	(8,565,282)	(5,833,005)	(2,732,277)	Tongjin
21,542,007	177,500	21,364,507	9,622,677	11,741,830	(15,904,999)	(8,833,058)	(7,071,941)	Chŏnbuk
14,031,427	119,160	13,812,267	6,494,275	7,317,992	(9,491,609)	(5,515,561)	(3,976,048)	Chŏnju
1,416,447	40,893	1,375,554	650,421	725,133	(947,965)	(554,330)	(393,635)	Koch'ang
12,643,428	60,875	12,582,553	5,686,909	6,895,644	(9,440,446)	(5,245,355)	(4,195,091)	Chŏnggŭp
11,811,302	177,923	11,633,379	6,043,975	5,589,404	(8,938,523)	(5,230,788)	(3,707,735)	Namwon
2,859,724	61,959	2,797,765	1,326,020	1,471,745	(1,445,216)	(942,136)	(503,080)	Sunch'ang
8,054,689	329,708	7,724,981	4,175,207	3,549,774	(4,600,359)	(3,533,769)	(1,066,590)	Kŭmgang
<b>134,073,543</b>	<b>4,297,053</b>	<b>129,776,490</b>	<b>64,088,606</b>	<b>65,687,884</b>	<b>(82,504,116)</b>	<b>(52,258,788)</b>	<b>(30,245,328)</b>	<b>Chŏllanam-do</b>
51,811,567	2,996,557	48,815,010	25,824,503	22,990,507	(27,950,301)	(19,511,241)	(8,439,060)	Yŏngsan-gang
7,703,345	85,633	7,617,712	3,397,117	4,220,595	(5,540,917)	(3,102,914)	(2,438,003)	Yŏnggwang
625,160	21,649	603,511	316,998	286,513	(369,599)	(237,864)	(131,735)	Koksŏng
10,265,644	69,353	10,196,291	4,706,721	5,489,570	(7,049,222)	(4,230,403)	(2,818,819)	Kurye
775,209	37,049	738,160	429,610	308,550	(367,580)	(241,902)	(125,678)	Kwang-yang
1,429,367	82,993	1,346,374	759,018	587,356	(718,937)	(482,652)	(236,285)	Sunch'ŏn
6,696,953	55,051	6,641,902	3,140,054	3,501,848	(4,473,251)	(2,617,575)	(1,855,676)	Kohŭng
18,673,458	253,185	18,420,273	8,521,289	9,898,984	(12,588,344)	(7,551,323)	(5,037,021)	Posŏng
8,662,156	157,926	8,504,230	3,947,590	4,556,640	(5,787,890)	(3,463,280)	(2,324,610)	Hwasun
4,856,807	123,256	4,733,551	2,332,339	2,401,212	(3,081,010)	(1,951,328)	(1,129,682)	Changhŭng
10,010,681	149,545	9,861,136	4,600,971	5,260,165	(6,778,450)	(4,036,688)	(2,741,762)	Kangjin
5,526,180	101,443	5,424,737	2,660,492	2,764,245	(3,569,560)	(2,216,611)	(1,352,949)	Haenam

## 20. 농 지 개 량 조 합 Long-term Loan

단위 : 천원

조 합 명	차 입 액 Borrowings			상 환 액 Repayments		
	계	원 금	이 자	계	원 금	이 자
	Total	Principal	Interest	Total	Principal	Interest
영 암	2,837,692	1,285,036	1,552,656	354,413	107,098	247,315
부 안	712,151	371,238	340,913	122,502	59,486	63,016
진 도	3,263,215	1,698,736	1,564,479	841,892	490,998	350,894
완 도	522,734	217,636	305,098	95,920	25,805	70,115
신 안	505,049	272,792	232,257	60,796	24,732	36,064
여 천	784,698	386,237	398,461	113,000	71,652	41,348
<b>경 상 북 도</b>	<b>148,954,902</b>	<b>66,874,311</b>	<b>82,080,591</b>	<b>15,717,096</b>	<b>4,627,637</b>	<b>11,089,459</b>
의 성	18,221,461	7,833,890	10,387,571	1,988,487	362,193	1,626,294
안 동	5,794,555	2,798,823	2,995,732	1,008,445	382,269	626,176
청 송	6,175,754	2,694,927	3,460,827	384,905	158,028	226,877
영 덕	2,293,135	1,153,463	1,139,672	452,325	189,097	263,228
포 향	5,798,990	2,764,977	3,034,013	1,536,566	663,909	872,657
경 주	9,948,710	4,694,490	5,254,220	1,310,529	432,636	877,893
영 천	4,146,752	2,009,784	2,136,968	1,282,083	528,749	753,334
경 산	7,164,627	3,289,883	3,874,744	458,009	158,137	299,872
고 령	4,680,885	2,098,915	2,581,970	313,114	166,679	146,435
성 주	7,227,795	3,027,020	4,200,775	536,182	173,005	363,177
칠 곡	6,931,957	3,099,859	3,832,098	855,531	228,148	627,383
구 미	10,724,583	5,108,914	5,615,669	1,044,873	371,933	672,940
상 주	13,875,287	6,253,727	7,621,560	1,148,214	384,693	763,521
문 경	33,752,722	14,711,513	19,041,209	2,285,318	172,942	2,112,376
예 천	5,298,848	2,522,685	2,776,163	687,922	247,539	440,383
영 풍	6,918,841	2,811,441	4,107,400	424,593	7,680	416,913
<b>경 상 남 도</b>	<b>169,754,500</b>	<b>76,423,795</b>	<b>93,330,705</b>	<b>10,477,991</b>	<b>3,769,889</b>	<b>6,708,102</b>
진 산	25,003,565	11,396,103	13,607,462	460,094	187,812	272,282
의 령	11,906,561	5,422,399	6,484,162	837,644	179,115	658,529
합 안	8,064,461	3,932,079	4,132,382	905,598	453,868	451,730
창 념	11,716,483	5,226,639	6,489,844	1,317,061	365,600	951,461
밀 양	8,773,885	4,334,628	4,439,257	1,277,326	724,319	553,007
양 산	1,612,513	796,358	816,155	539,071	156,599	382,472
김 해	5,561,709	2,907,071	2,654,638	1,320,860	605,303	715,557
창 원	5,525,473	2,630,166	2,895,307	877,391	408,810	468,581
거 제	950,157	483,392	466,765	59,641	16,536	43,105
고 성	5,666,554	2,648,794	3,017,760	405,232	162,653	242,579
사 천	1,815,641	839,745	975,896	230,441	93,858	136,583
남 해	8,897,038	3,981,778	4,915,260	378,928	60,738	318,190
하 동	32,748,682	14,105,236	18,643,446	370,116	65,041	305,075
거 창	29,038,134	11,939,006	17,099,128	783,399	108,133	675,266
합 천	12,473,844	5,780,401	6,693,243	715,189	181,504	533,685
<b>제 주 도</b>	<b>188,135</b>	<b>143,995</b>	<b>44,140</b>	<b>37,548</b>	<b>22,265</b>	<b>15,283</b>
제 주	188,135	143,995	44,140	37,548	22,265	15,283

## 장기채차입및상환실적(계속)

## Borrowing and Repayment in FIA (Cont'd)

Unit : 1,000 Won

국고보조액 Government Subsidy					미상환액 Outstanding			Name of FIA
계	이자차액 보전액 Supplement for interest	탕감액 Written off Amount			계	원금 Principal	이자 Interest	
		소계 Sub-total	원금 Principal	이자 Interest				
Total					Total	Principal	Interest	
2,483,279	46,829	2,436,450	1,177,938	1,258,512	(1,581,455)	(965,355)	(616,100)	Yŏng-am
589,649	19,025	570,624	311,752	258,872	(341,210)	(215,875)	(125,335)	Muan
2,421,323	57,397	2,363,926	1,207,738	1,156,188	(1,491,869)	(927,685)	(564,184)	Chin-do
426,814	19,958	406,856	191,831	215,025	(201,330)	(122,274)	(79,056)	Wan-do
444,253	3,466	440,787	248,060	192,727	(156,817)	(113,360)	(43,457)	Shinan
671,698	16,738	654,960	314,585	340,375	(456,374)	(270,458)	(185,916)	Yŏch'ŏn
<b>133,237,806</b>	<b>1,816,635</b>	<b>131,421,171</b>	<b>62,246,874</b>	<b>69,174,497</b>	<b>(88,584,285)</b>	<b>(52,567,277)</b>	<b>(36,017,008)</b>	<b>Kyŏngsangbuk-do</b>
16,232,974	207,747	16,025,227	7,471,697	8,553,530	(10,945,008)	(6,510,284)	(4,434,724)	Ūisŏng
4,786,110	153,041	4,633,069	2,416,554	2,216,515	(2,734,637)	(1,775,167)	(959,470)	Andong
5,790,849	46,902	5,743,947	2,536,899	3,207,048	(4,140,620)	(2,234,660)	(1,905,960)	Ch'ŏngsong
1,840,810	61,853	1,778,957	964,366	814,591	(999,791)	(597,394)	(402,397)	Yŏngdŏk
4,262,424	76,293	4,186,131	2,101,068	2,085,063	(2,455,493)	(1,554,392)	(901,101)	P'ohang
8,638,181	292,017	8,346,164	4,261,854	4,084,310	(5,163,438)	(3,331,523)	(1,831,915)	Kyŏngju
2,864,669	122,294	2,742,375	1,481,035	1,261,340	(2,036,237)	(1,304,259)	(731,978)	Yŏngch'ŏn
6,706,618	76,326	6,630,292	3,131,746	3,498,546	(4,536,492)	(2,707,574)	(1,828,918)	Kyŏngsan
4,367,771	42,471	4,325,300	1,932,236	2,393,064	(3,091,325)	(1,676,549)	(1,414,776)	Koryŏng
6,691,613	33,970	6,657,643	2,854,015	3,803,628	(4,992,050)	(2,671,321)	(2,320,729)	Sŏngju
6,076,426	161,448	5,914,978	2,871,711	3,043,267	(3,630,479)	(2,272,314)	(1,358,165)	Ch'ilgok
9,679,710	100,475	9,579,235	4,736,981	4,842,254	(5,893,123)	(3,712,434)	(2,180,689)	Kumi
12,727,073	236,412	12,490,661	5,869,034	6,621,627	(7,028,079)	(4,262,148)	(2,765,931)	Sangju
31,467,404	42,429	31,424,975	14,538,571	16,886,404	(23,496,266)	(13,584,614)	(9,911,652)	Munhyŏng
4,610,926	139,954	4,470,972	2,275,146	2,195,826	(2,624,995)	(1,704,577)	(920,418)	Yech'ŏn
6,494,248	23,003	6,471,245	2,803,761	3,667,484	(4,816,252)	(2,668,067)	(2,148,185)	Yŏngp'ung
<b>159,276,509</b>	<b>1,856,824</b>	<b>157,419,685</b>	<b>72,653,906</b>	<b>84,765,779</b>	<b>(105,328,030)</b>	<b>(61,522,959)</b>	<b>(43,805,071)</b>	<b>Kyŏngsangnam-do</b>
24,543,471	251,039	24,292,432	11,208,291	13,084,141	(15,903,451)	(9,659,451)	(6,244,000)	Chinsan
11,068,917	188,649	10,880,268	5,243,284	5,636,984	(7,390,987)	(4,504,468)	(2,886,519)	Ūiryŏng
7,158,863	129,505	7,029,358	3,478,211	3,551,147	(4,780,822)	(2,865,260)	(1,915,562)	Haman
10,399,422	231,972	10,167,450	4,861,039	5,306,411	(6,112,648)	(3,832,166)	(2,280,482)	Ch'angnyŏng
7,496,559	124,348	7,372,211	3,610,309	3,761,902	(4,805,554)	(2,919,801)	(1,885,753)	Miryang
1,073,442	50,865	1,022,577	639,759	382,818	( - )	( - )	( - )	Yangsan
4,240,849	144,796	4,096,053	2,301,768	1,794,285	(2,252,486)	(1,451,862)	(800,624)	Kimhae
4,648,082	102,602	4,545,480	2,221,356	2,324,124	(2,880,027)	(1,721,842)	(1,158,185)	Ch'ang-won
890,516	10,517	879,999	466,856	413,143	(416,806)	(296,078)	(120,728)	Kŏje
5,261,322	58,592	5,202,730	2,486,141	2,716,589	(3,374,455)	(2,039,549)	(1,334,906)	Kosŏng
1,585,200	48,079	1,537,121	745,887	791,234	(974,795)	(537,606)	(437,189)	Sach'ŏn
8,518,110	65,132	8,452,978	3,921,040	4,531,938	(5,833,221)	(3,492,008)	(2,341,213)	Namhae
32,378,566	53,675	32,324,891	14,040,195	18,284,696	(23,539,431)	(12,838,835)	(10,700,596)	Hadong
28,254,735	240,232	28,014,503	11,830,873	16,183,630	(19,540,932)	(10,981,122)	(8,559,810)	Kŏch'ang
11,758,455	156,821	11,601,634	5,598,897	6,002,737	(7,522,415)	(4,382,911)	(3,139,504)	Haph'ŏn
<b>150,587</b>	<b>2,323</b>	<b>148,264</b>	<b>121,730</b>	<b>26,534</b>	<b>(1,182)</b>	<b>(1,587)</b>	<b>(245)</b>	<b>Cheju-do</b>
150,587	2,323	148,264	121,730	26,534	(1,812)	(1,567)	(245)	Cheju

## 21. 농 조 양 (배) 수 장 가 동 Operating Hours and Amount of Electricity & Oil

조 합 명	전 동 기 Electric Motor					경 유	
	총마력수	대 수	가동시간	전기사용량	금 액	총마력수	대 수
	Amount Of IP (IP)	No.	Operating Hours (h)	Amount of Electricity Used (kWh)	Charge (천원)	Amount of IP (IP)	No.
1 9 9 2	527,740	3,335	2,031,788	228,257,635	5,076,588	38,609	263
1 9 9 3	595,000	3,817	1,860,804	189,239,612	4,724,073	43,821	311
1 9 9 4	560,521	3,979	2,839,469	368,400,772	6,498,884	33,333	243
1 9 9 5	625,746	4,521	2,557,224	226,409,944	5,730,523	33,739	243
1 9 9 6	687,511	4,648	2,747,911	257,492,673	6,415,659	51,995	383
<b>1 9 9 7</b>	<b>599,733</b>	<b>6,032</b>	<b>3,934,259</b>	<b>271,538,385</b>	<b>7,246,874</b>	<b>32,896</b>	<b>177</b>
서울특별시	440	4	1,412	153,778	3,862	-	-
서울	440	4	1,412	153,778	3,862	-	-
대구광역시	22,580	102	27,221	8,072,273	198,969	431	2
달성	22,580	102	27,221	8,072,273	198,969	431	2
인천광역시	4,205	30	236	1,047,136	27,709	140	4
강화	4,205	30	236	1,047,136	27,709	140	4
울산광역시	1,831	36	15,775	914,581	24,011	-	-
울산	1,831	36	15,775	914,581	24,011	-	-
경기도	91,706	527	497,030	72,829,221	1,616,526	-	-
수화	905	28	19,267	493,483	11,546	-	-
고양	5,450	21	11,953	1,947,347	44,272	-	-
광주	1,160	15	6,774	779,065	18,312	-	-
포천	1,595	12	3,581	866,978	19,944	-	-
연천	7,700	34	31,389	4,965,984	112,088	-	-
양평	3,660	19	11,916	2,547,164	56,079	-	-
여주	6,860	29	36,074	7,936,832	169,906	-	-
이천	1,987	42	19,094	1,095,017	25,413	-	-
기호	5,875	58	69,830	4,599,483	102,574	-	-
홍안	85	4	2,005	27,554	780	-	-
한강	12,078	41	35,045	8,591,327	200,595	-	-
파주	26,146	110	66,336	14,336,288	320,493	-	-
평택	18,205	114	183,766	24,642,699	534,524	-	-
강원도	10,630	149	94,996	7,556,950	177,145	245	5
춘천	100	1	150	15,000	460	-	-
홍천	1,215	16	6,384	1,203	13,157	-	-
원주	1,020	15	16,722	827,765	18,754	-	-
평정	600	13	4,506	339,924	8,172	-	-
중양	3,980	43	56,950	6,127,749	127,620	-	-
영북	1,440	17	7,564	186,370	5,583	245	5
강릉	2,275	44	2,720	58,939	3,399	-	-
충청북도	17,498	266	154,841	9,006,097	231,236	95	2
청원	3,805	65	31,332	1,416,497	36,786	-	-
보은	1,713	46	26,784	1,142,070	26,779	-	-
옥천	1,685	14	5,736	463,287	11,930	-	-
영동	1,710	25	15,065	897,154	21,035	-	-
진천	1,659	16	2,453	58,972	17,692	75	1
괴산	1,218	27	16,558	1,050,700	23,877	-	-
음성	1,210	31	20,050	781,451	18,421	-	-

# 시간 및 전기 유류 사용량

Used in Pumping & Drainage Station of FIA

엔		진 Engine				Name of FIA
Diesel		기 타 유 류		Other Oils		
사용량 Amount of Diesel Used (ℓ)	금액 Charge (천원)	총마력수 Amount of HP (HP)	대 수 No.	사용량 Amount of other Oils Used (ℓ)	금액 Charge (천원)	
592,846	115,759	440	2	3,903	391	1 9 9 2
790,913	176,213	-	-	5,645	4,069	1 9 9 3
565,556	141,095	-	-	4,894	5,098	1 9 9 4
474,187	120,238	-	-	4,502	5,379	1 9 9 5
442,589	331,902	-	-	2,996	3,255	1 9 9 6
<b>599,350</b>	<b>159,721</b>	<b>8,703</b>	<b>59</b>	<b>11,576</b>	<b>13,438</b>	<b>1 9 9 7</b>
-	-	-	-	-	-	Seoul-t'ŭkpyŏlshi
-	-	-	-	-	-	Seoul
<b>8,991</b>	<b>2,336</b>	-	-	-	-	Taegu-kwangyŏkshi
8,991	2,336	-	-	-	-	Talsŏng
<b>8,000</b>	<b>1,793</b>	-	-	<b>1,000</b>	<b>539</b>	Inch'ŏn-kwangyŏkshi
8,000	1,793	-	-	1,000	539	Kanghwa
-	-	-	-	-	-	Ulsan-kwangyŏkshi
-	-	-	-	-	-	Ulsan
<b>7,127</b>	<b>1,624</b>	-	-	-	-	Kyŏnggi-do
-	-	-	-	-	-	Suhwa
-	-	-	-	-	-	Koyang
-	-	-	-	-	-	Kwangju
-	-	-	-	-	-	P'och'ŏn
-	-	-	-	-	-	Yŏnch'ŏn
-	-	-	-	-	-	Yangp'yŏng
-	-	-	-	-	-	Yŏju
-	-	-	-	-	-	Ich'ŏn
-	-	-	-	-	-	Kiho
-	-	-	-	-	-	Hŭngan
-	-	-	-	-	-	Han-gang
-	-	-	-	-	-	P'aju
7,127	1,624	-	-	-	-	P'yŏngt'aek
<b>5,140</b>	<b>1,635</b>	<b>20</b>	<b>1</b>	<b>32</b>	<b>36</b>	Kang-won-do
-	-	-	-	-	-	Ch'unch'ŏn
-	-	-	-	-	-	Hongch'ŏn
-	-	-	-	-	-	Wonju
-	-	-	-	-	-	P'yŏng-jŏng
4,800	1,546	-	-	-	-	Chung-ang
340	89	20	1	32	36	Yŏng-buk
-	-	-	-	-	-	Kangnŭng
<b>13,963</b>	<b>5,378</b>	-	-	-	-	Ch'ungh'ŏngbuk-do
12,536	4,663	-	-	-	-	Ch'ŏng-won
-	-	-	-	-	-	Poŭn
-	-	-	-	-	-	Okch'ŏn
-	-	-	-	-	-	Yŏngdong
-	-	-	-	-	-	Chinch'ŏn
-	-	-	-	-	-	Koesan
-	-	-	-	-	-	Ŭmsŏng

## 21. 농 조 양 (배) 수 장 가 동

### Operating Hours and Amount of Electricity & Oil

조 합 명	전 동 기 Electric Motor					경 유	
	총마력수	대 수	가동시간	전기사용량	금 액	총마력수	대 수
	Amount Of HP (HP)	No.	Operating Hours (h)	Amount of Electricity Used (kWh)	Charge (천원)	Amount of HP (HP)	No.
총 계	4,248	38	35,773	3,018,386	69,696	20	1
충 청 남 도	250	4	1,090	177,580	5,020	-	-
대 연 공 논 부 서 보 청 흥 예 서 당 은 천	<b>133,686</b>	<b>2,132</b>	<b>847,120</b>	<b>47,185,653</b>	<b>1,407,946</b>	<b>210</b>	<b>5</b>
대 연 공 논 부 서 보 청 흥 예 서 당 은 천	575	13	7,943	245,854	8,595	-	-
대 연 공 논 부 서 보 청 흥 예 서 당 은 천	4,465	30	16,076	1,449,727	35,464	-	-
대 연 공 논 부 서 보 청 흥 예 서 당 은 천	2,322	52	351,638	1,265,895	22,786	-	-
대 연 공 논 부 서 보 청 흥 예 서 당 은 천	40,853	1,456	180,814	14,246,207	358,790	-	-
대 연 공 논 부 서 보 청 흥 예 서 당 은 천	29,675	133	57,152	4,648	125,478	-	-
대 연 공 논 부 서 보 청 흥 예 서 당 은 천	1,780	29	21,155	809,016	19,758	-	-
대 연 공 논 부 서 보 청 흥 예 서 당 은 천	3,520	39	27,272	2,355,834	57,866	-	-
대 연 공 논 부 서 보 청 흥 예 서 당 은 천	5,850	32	4,940	1,142,567	45,542	-	-
대 연 공 논 부 서 보 청 흥 예 서 당 은 천	1,560	24	4,535	196,039	6,320	-	-
대 연 공 논 부 서 보 청 흥 예 서 당 은 천	26,073	139	82,874	5,873,261	295,206	210	5
대 연 공 논 부 서 보 청 흥 예 서 당 은 천	1,975	26	18,407	1,239,742	24,051	-	-
대 연 공 논 부 서 보 청 흥 예 서 당 은 천	6,973	77	46,308	13,578,683	299,899	-	-
대 연 공 논 부 서 보 청 흥 예 서 당 은 천	7,865	73	23,428	4,642,766	104,793	-	-
대 연 공 논 부 서 보 청 흥 예 서 당 은 천	200	9	4,578	135,414	3,398	-	-
전 라 북 도	<b>47,511</b>	<b>611</b>	<b>416,584</b>	<b>36,267,646</b>	<b>1,103,879</b>	<b>416</b>	<b>7</b>
동 전 고 정 남 순 금	11,633	223	114,846	17,460,179	278,105	-	-
동 전 고 정 남 순 금	9,173	148	160,263	3,682,802	99,674	-	-
동 전 고 정 남 순 금	3,180	66	27,470	1,172,764	403,414	130	2
동 전 고 정 남 순 금	880	21	13,945	357,268	8,639	131	3
동 전 고 정 남 순 금	1,240	22	13,239	845,769	20,068	155	2
동 전 고 정 남 순 금	1,145	16	10,040	676,118	10,487	-	-
동 전 고 정 남 순 금	1,845	29	15,806	778,853	18,848	-	-
동 전 고 정 남 순 금	18,415	86	60,975	11,293,893	264,644	-	-
전 라 남 도	<b>52,704</b>	<b>589</b>	<b>406,316</b>	<b>30,553,070</b>	<b>803,562</b>	<b>2,500</b>	<b>28</b>
영 영 곡 구 광 순 고 보 화 장 해 영 무 진 완 신 여	22,263	230	138,075	7,824,981	175,028	969	11
영 영 곡 구 광 순 고 보 화 장 해 영 무 진 완 신 여	1,455	20	8,250	137,499	8,406	-	-
영 영 곡 구 광 순 고 보 화 장 해 영 무 진 완 신 여	1,446	25	25,560	829,426	17,995	61	2
영 영 곡 구 광 순 고 보 화 장 해 영 무 진 완 신 여	1,213	27	7,932	436,047	8,061	-	-
영 영 곡 구 광 순 고 보 화 장 해 영 무 진 완 신 여	-	-	-	-	-	1,100	4
영 영 곡 구 광 순 고 보 화 장 해 영 무 진 완 신 여	780	21	16,475	393,276	8,742	-	-
영 영 곡 구 광 순 고 보 화 장 해 영 무 진 완 신 여	305	12	7,900	9,214	7,901	-	-
영 영 곡 구 광 순 고 보 화 장 해 영 무 진 완 신 여	470	11	-	463,977	11,730	-	-
영 영 곡 구 광 순 고 보 화 장 해 영 무 진 완 신 여	1,345	17	7,627	482,577	9,362	50	3
영 영 곡 구 광 순 고 보 화 장 해 영 무 진 완 신 여	599	26	16,370	304,305	9,678	-	-
영 영 곡 구 광 순 고 보 화 장 해 영 무 진 완 신 여	1,310	38	14,157	761,751	18,960	-	-
영 영 곡 구 광 순 고 보 화 장 해 영 무 진 완 신 여	1,860	40	38,724	710,735	17,024	75	1
영 영 곡 구 광 순 고 보 화 장 해 영 무 진 완 신 여	13,335	48	65,580	14,220,406	322,620	205	2
영 영 곡 구 광 순 고 보 화 장 해 영 무 진 완 신 여	2,090	14	13,462	2,252,786	41,226	40	5
영 영 곡 구 광 순 고 보 화 장 해 영 무 진 완 신 여	3,923	53	33,696	1,613,259	138,165	-	-
영 영 곡 구 광 순 고 보 화 장 해 영 무 진 완 신 여	80	2	2,863	95,208	2,438	-	-
영 영 곡 구 광 순 고 보 화 장 해 영 무 진 완 신 여	180	4	7,727	10,918	5,851	-	-
영 영 곡 구 광 순 고 보 화 장 해 영 무 진 완 신 여	50	1	1,918	6,705	375	-	-

## 시 간 및 전 기 유 류 사 용 량(계속)

Used in Pumping &amp; Drainage Station of FIA (Cont'd)

엔		진 Engine				Name of FIA
Diesel		기 타 유 류		Other Oils		
사 용 량 Amount of Diesel Used (ℓ)	금 액 Charge (천원)	총마력수 Amount of HP (HP)	대 수 No.	사 용 량 Amount of other Oils Used (ℓ)	금 액 Charge (천원)	
1,427	715	-	-	-	-	Ch'ungju
-	-	-	-	-	-	Chech'ŏn
<b>12,958</b>	<b>4,329</b>	-	<b>5</b>	<b>2,894</b>	<b>4,567</b>	<b>Ch'ungch'ŏngnam-do</b>
-	-	-	-	-	-	Taegŭm
-	-	-	-	-	-	Yŏn-gi
-	-	-	-	-	-	Kongju
6,000	2,112	-	-	2,000	2,000	Nonsan
-	-	-	-	-	-	Puyŏ
-	-	-	-	-	-	Sŏch'ŏn
-	-	-	-	-	-	Poryŏng
-	-	-	-	-	-	Ch'ŏng- yang
-	-	-	5	600	1,120	Hongsŏng
6,640	1,419	-	-	294	1,447	Yedang
-	-	-	-	-	-	Sŏ-san
318	798	-	-	-	-	Tangjin
-	-	-	-	-	-	Onyang
-	-	-	-	-	-	Ch'ŏnan
<b>65,700</b>	<b>20,563</b>	-	-	<b>220</b>	<b>330</b>	<b>Chŏllabuk-do</b>
55,900	16,212	-	-	-	-	Tongjin
-	-	-	-	-	-	Chŏnbuk
3,800	2,120	-	-	-	-	Chŏnju
6,000	2,231	-	-	-	-	Koch'ang
-	-	-	-	220	330	Chŏnggŭp
-	-	-	-	-	-	Namwon
-	-	-	-	-	-	Sunch'ang
-	-	-	-	-	-	Kŭmgang
<b>77,529</b>	<b>21,489</b>	<b>1,009</b>	<b>16</b>	<b>2,059</b>	<b>1,390</b>	<b>Chŏllanam-do</b>
53,341	15,284	969	11	704	812	Yŏngsan-gang
-	-	-	-	146	257	Yŏnggwang
1,104	198	-	-	-	-	Koksŏng
-	-	-	-	-	-	Kurye
790	521	-	-	-	-	Kwang- yang
-	-	-	-	-	-	Sunch'ŏn
-	-	-	-	-	-	Kohŭng
-	-	-	-	-	-	Posŏng
413	124	-	-	-	-	Hwasun
1,349	645	-	-	68	102	Changhŭng
-	-	-	-	-	-	Kangjin
11,930	1,262	-	-	-	-	Haenam
8,294	2,347	-	-	146	-	Yŏng-am
308	1,108	40	5	995	219	Muan
-	-	-	-	-	-	Chin-do
-	-	-	-	-	-	Wan-do
-	-	-	-	-	-	Shinan
-	-	-	-	-	-	Yŏch'ŏn



## 21. 농 조 양 (배) 수 장 가 동

### Operating Hours and Amount of Electricity & Oil

조 합 명	전 동 기 Electric Motor						경 유	
	총마력수	대 수	가동시간	전기사용량	금 액	총마력수	대 수	
	Amount Of HP (HP)	No.	Operating Hours (h)	Amount of Electricity Used (kWh)	Charge (천원)	Amount of HP (HP)	No.	
<b>경 상 북 도</b>	<b>83,109</b>	<b>758</b>	<b>435,895</b>	<b>34,142,997</b>	<b>909,604</b>	<b>670</b>	<b>7</b>	
의 성	9,152	164	43,890	9,267,200	218,396	-	-	
안 동	9,010	46	27,712	4,555,184	105,465	-	-	
청 송	1,275	24	8,505	72,731	16,842	-	-	
영 덕	390	11	25,102	63,119	2,536	-	-	
포 향	2,489	54	36,865	1,613,902	36,700	200	2	
경 주	6,965	75	70,190	3,722,473	78,143	-	-	
영 천	2,505	36	12,962	601,096	16,967	-	-	
경 산	900	16	42,030	128,300	12,134	-	-	
고 령	13,941	83	29,817	486,860	76,673	170	3	
성 주	2,050	8	3,109	748	10,484	-	-	
칠 곡	4,929	34	21,524	1,457,168	47,605	-	-	
구 미	10,565	81	43,167	3,167,643	81,844	300	2	
상 주	9,198	54	49,417	4,897,054	117,931	-	-	
문 경	910	30	8,176	330,927	7,096	-	-	
예 천	8,830	32	13,429	3,778,592	80,788	-	-	
영 풍	-	-	-	-	-	-	-	
<b>경 상 남 도</b>	<b>133,803</b>	<b>827</b>	<b>1,036,213</b>	<b>23,790,383</b>	<b>741,940</b>	<b>28,189</b>	<b>117</b>	
진 산	11,791	139	96,065	2,809,425	73,068	1,580	10	
의 령	7,730	68	32,190	5,789	41,450	-	-	
함 안	21,643	102	687,236	3,775,777	106,627	9,705	31	
창 념	18,254	96	31,072	2,254,455	96,368	5,527	28	
밀 양	20,830	90	34,887	3,878,210	108,132	6,460	20	
양 산	2,735	14	2,163	195,180	8,330	1,075	5	
김 해	18,755	132	60,586	3,937,458	109,212	392	4	
창 원	16,030	61	19,666	2,253,950	59,763	1,750	6	
거 지	80	2	53	12,335	301	-	-	
고 성	880	18	15,970	169,157	6,260	-	-	
사 천	950	9	3,958	133,907	6,143	-	-	
남 해	-	-	-	-	-	-	-	
하 동	4,550	24	14,615	1,407,269	44,911	720	8	
거 창	-	7	256	27,000	6,912	-	-	
함 천	9,575	65	37,496	2,930,471	74,463	980	5	
<b>제 주 도</b>	<b>30</b>	<b>1</b>	<b>620</b>	<b>18,600</b>	<b>485</b>	<b>-</b>	<b>-</b>	
제 주	30	1	620	18,600	485	-	-	

시 간 및 전 기 유 류 사 용 량(계속)

Used in Pumping & Drainage Station of FIA (Cont'd)

엔		진 Engine				Name of FIA
Diesel		기 타 유 류		Other Oils		
사 용 량 Amount of Diesel Used (ℓ)	금 액 Charge (천원)	총마력수 Amount of HP (HP)	대 수 No.	사 용 량 Amount of other Oils Used (ℓ)	금 액 Charge (천원)	
3,600	1,131	3,850	16	210	630	Kyōngsangbuk-do
-	-	-	-	-	-	Ŭisōng
-	-	-	-	-	-	Andong
-	-	-	-	-	-	Ch'ōngsong
-	-	-	-	-	-	Yōngdōk
-	-	-	-	-	-	P'ohang
-	-	-	-	-	-	Kyōngju
-	-	-	-	-	-	Yōngch'ōn
-	-	-	-	-	-	Kyōngsan
3,000	843	-	-	-	-	Koryōng
-	-	-	-	-	-	Sōngju
-	-	-	-	-	-	Ch'ilgok
600	288	3,850	16	210	630	Kumi
-	-	-	-	-	-	Sangju
-	-	-	-	-	-	Munkyōng
-	-	-	-	-	-	Yech'ōn
-	-	-	-	-	-	Yōngp'ung
<b>398,342</b>	<b>99,443</b>	<b>3,824</b>	<b>21</b>	<b>5,161</b>	<b>5,946</b>	<b>Kyōngsangnam-do</b>
8,171	1,866	-	-	340	223	Chinsan
45,269	12,000	-	-	-	-	Ŭiryōng
87,602	21,374	-	-	2,711	3,134	Haman
125,163	25,128	3,824	21	2,110	2,589	Ch'angnyōng
47,679	12,365	-	-	-	-	Miryang
7,000	3,282	-	-	-	-	Yangsan
15,506	6,629	-	-	-	-	Kimhae
16,669	3,900	-	-	-	-	Ch'ang-won
-	-	-	-	-	-	Kōje
-	-	-	-	-	-	Kosōng
-	-	-	-	-	-	Sach'ōn
-	-	-	-	-	-	Namhae
32,555	9,970	-	-	-	-	Hadong
-	-	-	-	-	-	Kōch'ang
10,728	2,929	-	-	-	-	Hapch'ōn
-	-	-	-	-	-	<b>Cheju-do</b>
-	-	-	-	-	-	Cheju

## 22. 농 지 개 량 조 합 별 Status of Irrigation and

길이 : 미터

조 합 명	용 수 로							
	계 Total				간 선 Main			
	토 공 Earthworks		공작물 Structures		토 공 Earthworks		공작물 Structures	
	조 Set	연 장 Length	개 소 Place	연 장 Length	조 Set	연 장 Length	개 소 Place	연 장 Length
1 9 9 3	77,347	41,746,236	219,291	12,158,190	3,811	8,905,010	57,214	5,396,137
1 9 9 4	78,418	41,553,283	227,287	12,966,614	3,780	8,637,423	58,143	5,611,644
1 9 9 5	78,351	41,594,356	235,248	14,830,567	3,865	8,660,167	59,827	5,957,557
1 9 9 6	78,028	40,629,853	236,043	15,647,826	3,953	8,665,630	59,351	6,085,327
<b>1 9 9 7</b>	<b>77,240</b>	<b>41,170,243</b>	<b>235,281</b>	<b>18,745,112</b>	<b>3,912</b>	<b>8,752,178</b>	<b>58,546</b>	<b>6,695,057</b>
서울특별시	21	15,420	3	4,945	2	3,850	1	2,922
서울	21	15,420	3	4,945	2	3,850	1	2,922
대구광역시	116	77,205	312	167,966	39	52,243	184	91,825
달성	116	77,205	312	167,966	39	52,243	184	91,825
인천광역시	538	225,675	240	158,562	12	9,827	17	33,392
강화	538	225,675	240	158,562	12	9,827	17	33,392
울산광역시	116	104,929	100	114,440	26	32,564	39	72,824
울산	116	104,929	100	114,440	26	32,564	39	72,824
<b>경기도</b>	<b>12,161</b>	<b>5,908,892</b>	<b>36,292</b>	<b>1,977,162</b>	<b>391</b>	<b>1,116,977</b>	<b>11,784</b>	<b>855,492</b>
수화	699	253,589	1,293	149,411	37	29,019	220	97,891
고양	558	222,725	-	80,791	5	23,085	-	12,690
광주	30	38,640	125	15,825	12	20,979	73	13,749
포천	139	85,983	1,343	30,771	16	26,366	678	19,966
연천	631	431,165	103	60,270	31	60,081	30	36,841
양평	131	72,920	2,248	77,090	17	17,974	1,312	58,607
여주	612	301,275	1,576	116,963	30	108,741	617	37,960
이천	43	73,290	160	24,529	15	38,586	135	23,144
기호	2,139	1,065,116	6,802	340,734	42	177,471	1,108	128,960
홍안	328	174,190	51	17,763	11	11,591	31	9,882
한강	1,535	885,548	8,477	342,381	56	198,243	3,159	110,613
파주	2,210	860,270	8,348	279,039	60	178,655	2,084	150,444
평택	3,106	1,444,181	5,766	441,595	59	226,186	2,317	154,745
<b>강원도</b>	<b>2,391</b>	<b>1,250,658</b>	<b>3,207</b>	<b>499,557</b>	<b>159</b>	<b>296,371</b>	<b>452</b>	<b>219,363</b>
춘천	152	55,390	472	30,647	15	15,120	177	16,019
홍천	400	167,026	871	131,895	33	47,671	79	38,309
원주	409	145,247	456	67,597	11	29,470	82	32,719
평정	77	37,252	165	54,922	10	16,320	15	25,424
중앙	661	364,594	616	86,837	39	100,285	25	31,322
영북	200	158,056	241	41,052	16	32,996	46	19,311
강릉	492	323,093	386	86,607	35	54,509	28	56,259
<b>충청북도</b>	<b>6,427</b>	<b>5,412,239</b>	<b>21,980</b>	<b>1,287,701</b>	<b>281</b>	<b>1,601,990</b>	<b>5,913</b>	<b>746,318</b>
청원	966	2,037,940	4,208	511,532	47	878,154	1,038	370,061
보은	592	253,218	2,446	85,558	23	55,768	1,041	46,550
옥천	200	154,898	1,629	66,980	29	83,538	586	42,015
영동	459	167,986	436	57,490	21	54,098	43	44,765
진천	1,141	1,241,125	2,974	66,480	27	145,220	502	3,154
괴산	1,137	370,499	4,913	159,891	41	91,456	1,511	61,511
음성	1,049	561,030	4,946	146,164	40	117,966	1,007	44,007
충주	698	571,861	92	161,115	43	169,618	30	120,703

## 용 · 배 수 로 현 황

## Drainage Canal by FIA

length : m

Irrigation Canal								Name of FIA
지 선 Second				지 거 Field Feeder				
토 공 Earthworks		공작물 Structures		토 공 Earthworks		공작물 Structures		
조 Set	연 장 Length	개 소 Place	연 장 Length	조 Set	연 장 Length	개 소 Place	연 장 Length	
14,502	11,910,988	62,639	3,927,226	59,034	20,930,238	99,438	2,834,827	1 9 9 3
14,483	11,727,274	66,178	4,258,858	60,155	21,188,586	102,966	3,096,112	1 9 9 4
14,762	11,829,372	67,823	5,262,621	59,724	21,104,817	107,598	3,610,389	1 9 9 5
14,754	11,116,080	66,538	5,348,694	59,321	20,848,143	110,154	4,213,805	1 9 9 6
<b>14,615</b>	<b>11,315,251</b>	<b>64,461</b>	<b>6,541,668</b>	<b>58,713</b>	<b>21,102,814</b>	<b>112,254</b>	<b>5,508,387</b>	<b>1 9 9 7</b>
<b>4</b>	<b>3,538</b>	<b>1</b>	<b>1,108</b>	<b>15</b>	<b>8,032</b>	<b>1</b>	<b>915</b>	Seoul-t'ukpyōlshi
4	3,538	1	1,108	15	8,032	1	915	Seoul
<b>62</b>	<b>22,595</b>	<b>109</b>	<b>71,460</b>	<b>15</b>	<b>2,367</b>	<b>19</b>	<b>4,681</b>	Taegu-kwangyōkshi
62	22,595	109	71,460	15	2,367	19	4,681	Talsōng
<b>30</b>	<b>25,803</b>	<b>46</b>	<b>51,149</b>	<b>496</b>	<b>190,045</b>	<b>117</b>	<b>74,021</b>	Inch'ōn-kwangyōkshi
30	25,803	46	51,149	496	190,045	177	74,021	Kanghwa
<b>44</b>	<b>58,383</b>	<b>36</b>	<b>28,125</b>	<b>46</b>	<b>13,982</b>	<b>25</b>	<b>13,491</b>	Ulsan-kwangyōkshi
44	58,383	36	28,125	46	13,982	25	13,491	Ulsan
<b>1,820</b>	<b>1,565,305</b>	<b>10,397</b>	<b>570,629</b>	<b>9,950</b>	<b>3,226,810</b>	<b>14,131</b>	<b>551,041</b>	Kyōnggi-do
89	44,008	279	34,201	573	180,562	794	17,319	Suhwa
63	66,227	-	21,760	490	133,413	-	46,341	Koyang
18	17,661	52	2,076	-	-	-	-	Kwangju
34	34,208	664	10,315	89	25,409	1	490	P'och'ōn
52	35,003	28	13,791	548	336,081	45	9,638	Yōnch'ōn
28	28,146	567	12,519	86	26,800	369	5,964	Yangp'yōng
131	120,670	696	43,867	451	71,864	263	35,136	Yōju
28	34,704	25	1,385	-	-	-	-	Ich'ōn
224	254,831	982	104,547	1,873	632,814	4,712	107,227	Kiho
11	9,815	11	4,542	306	152,784	9	3,339	Hūngan
267	271,616	2,942	109,898	1,212	415,689	2,376	121,870	Han-gang
184	131,534	1,914	61,238	1,966	550,081	4,350	67,357	P'aju
691	516,882	2,237	150,490	2,356	701,113	1,212	136,360	P'yōngt'aek
<b>399</b>	<b>259,229</b>	<b>846</b>	<b>153,495</b>	<b>1,833</b>	<b>695,058</b>	<b>1,909</b>	<b>126,699</b>	Kang-won-do
16	4,325	199	12,751	121	35,945	96	1,877	Ch'unch'ōn
132	42,825	268	47,989	235	76,530	524	45,597	Hongch'ōn
29	17,901	66	8,252	369	97,876	308	26,626	Wonju
25	14,560	69	20,047	42	6,372	81	9,451	P'yōng-jōng
81	72,901	83	25,370	541	191,408	508	30,145	Chung-ang
36	52,329	81	16,182	148	72,731	114	5,559	Yōng-buk
80	54,388	80	22,904	377	214,196	278	7,444	Kangnūng
<b>734</b>	<b>1,180,187</b>	<b>3,110</b>	<b>191,300</b>	<b>5,412</b>	<b>2,630,062</b>	<b>12,957</b>	<b>350,083</b>	Ch'ungch'ōngbuk-do
125	651,938	654	49,432	794	507,848	2,516	92,039	Ch'ōng-won
35	21,970	218	10,444	534	175,480	1,187	28,564	Poūn
32	32,193	250	11,577	139	39,167	793	13,388	Okch'ōn
37	83,848	59	9,982	401	30,040	334	2,743	Yōngdong
139	141,364	273	10,318	975	954,541	2,199	53,008	Chinch'ōn
113	44,666	590	26,987	983	234,377	2,812	71,393	Koesan
156	124,877	1,005	47,276	853	318,187	2,934	54,881	Ŭmsōng
85	72,691	26	21,267	570	329,552	36	19,145	Ch'ungju

## 22. 농 지 개 량 조 합 별 Status of Irrigation and

길이 : 미터

조 합 명	배				수				로			
	계 Total				간 선 Main							
	토 공 Earthworks		공작물 Structures		토 공 Earthworks		공작물 Structures					
	조 Set	연 장 Length	개 소 Place	연 장 Length	조 Set	연 장 Length	개 소 Place	연 장 Length				
1 9 9 3	59,218	25,404,433	98,576	1,309,606	2,506	3,404,581	13,925	309,352				
1 9 9 4	61,202	26,135,866	102,975	1,437,462	2,559	3,562,900	10,626	312,747				
1 9 9 5	62,276	26,247,036	108,343	1,800,964	2,595	3,572,123	11,754	352,827				
1 9 9 6	62,271	28,334,503	109,098	2,328,306	2,864	3,430,733	11,055	394,370				
<b>1 9 9 7</b>	<b>66,517</b>	<b>27,924,669</b>	<b>123,822</b>	<b>2,749,873</b>	<b>2,709</b>	<b>3,496,922</b>	<b>11,893</b>	<b>472,679</b>				
서울특별시	14	10,150	—	—	2	4,190	—	—				
서울	14	10,150	—	—	2	4,190	—	—				
대구광역시	52	55,337	16	19,341	18	20,815	3	18,393				
달성	52	55,337	16	19,341	18	20,815	3	18,393				
인천광역시	667	305,812	60	30,104	23	24,949	6	9,836				
강화	667	305,812	60	30,104	23	24,949	6	9,836				
울산광역시	57	51,379	20	6,930	7	30,773	12	5,180				
울산	57	51,379	20	6,930	7	30,773	12	5,180				
경기도	11,466	4,137,280	17,275	208,901	281	413,474	1,236	55,208				
수화	523	204,486	398	7,502	18	17,592	17	3,240				
고양	523	196,174	—	2,326	4	4,851	—	78				
광주	3	207	1	158	—	—	—	—				
포천	70	51,366	316	8,508	7	9,623	14	2,426				
연천	566	157,429	23	4,408	13	11,945	1	100				
양평	410	122,687	247	3,091	4	4,427	7	309				
여주	377	169,278	26	6,092	2	6,484	21	3,242				
이천	62	42,440	16	299	34	26,849	11	169				
기호	2,204	866,022	4,713	84,419	75	80,955	95	4,645				
홍안	184	115,882	48	35,408	5	44,549	30	23,401				
한강	1,352	550,775	2,242	13,136	31	60,918	177	3,849				
파주	2,026	626,319	8,781	37,096	41	77,180	844	12,900				
평택	3,166	1,034,215	464	6,458	47	68,101	19	849				
<b>강원도</b>	<b>1,535</b>	<b>626,183</b>	<b>1,642</b>	<b>90,743</b>	<b>101</b>	<b>101,626</b>	<b>109</b>	<b>11,236</b>				
춘천	146	50,903	232	1,314	7	9,883	60	434				
홍천	179	66,967	270	25,596	1	775	10	25				
원주	362	97,290	319	5,034	7	4,602	4	18				
평정	101	22,907	96	12,479	9	5,680	11	4,030				
증양	561	209,555	451	22,068	10	5,244	2	12				
영북	107	98,299	148	10,131	41	30,840	—	—				
강릉	79	80,262	126	14,121	26	44,602	22	6,717				
<b>충청북도</b>	<b>5,729</b>	<b>3,154,805</b>	<b>11,347</b>	<b>243,631</b>	<b>120</b>	<b>531,551</b>	<b>661</b>	<b>27,028</b>				
청원	749	652,305	2,830	86,733	44	462,476	549	18,579				
보은	482	137,514	836	26,066	9	7,006	32	1,152				
옥천	37	15,386	162	1,011	—	—	—	—				
영동	333	80,564	278	3,213	—	—	—	—				
진천	1,092	1,412,120	1,812	27,674	10	17,530	52	354				
괴산	833	223,294	1,823	30,738	20	11,926	9	4,782				
음성	1,064	299,488	3,509	56,011	8	5,405	19	2,161				
충주	1,133	330,149	37	11,465	29	27,208	—	—				

용 · 배 수 로 현 황(계속)

Drainage Canal by FIA (Cont'd)

length : m

Drainage Canal								Name of FIA
지 선 Second				지 거 Field Feeder				
토 공 Earthworks		공작물 Structures		토 공 Earthworks		공작물 Structures		
조 Set	연 장 Length	개 소 Place	연 장 Length	조 Set	연 장 Length	개 소 Place	연 장 Length	
8,349	5,524,491	21,280	428,848	48,363	16,475,361	63,371	571,406	1 9 9 3
8,603	5,696,798	23,060	467,812	50,040	16,876,169	69,289	656,903	1 9 9 4
8,890	5,813,817	23,939	631,615	50,791	16,861,096	72,650	816,522	1 9 9 5
9,191	6,908,424	24,168	798,695	50,216	17,995,346	73,875	1,135,240	1 9 9 6
<b>11,664</b>	<b>6,704,621</b>	<b>32,683</b>	<b>908,320</b>	<b>52,144</b>	<b>17,723,126</b>	<b>79,046</b>	<b>1,368,874</b>	<b>1 9 9 7</b>
12	5,960	-	-	-	-	-	-	Seoul-t'ŭkpyŏlshi
12	5,960	-	-	-	-	-	-	Seoul
25	33,162	1	196	9	1,360	12	752	Taegu-kwangyŏkshi
25	33,162	1	196	9	1,360	12	752	Talsŏng
65	55,566	14	10,192	579	225,297	40	10,076	Inch'ŏn-kwangyŏkshi
65	55,566	14	10,192	579	225,297	40	10,076	Kanghwa
13	8,887	1	316	37	11,719	7	1,434	Ulsan-kwangyŏkshi
13	8,887	1	316	37	11,719	7	1,434	Ulsan
<b>1,135</b>	<b>774,636</b>	<b>2,704</b>	<b>57,633</b>	<b>10,050</b>	<b>2,949,170</b>	<b>13,335</b>	<b>96,060</b>	Kyŏnggi-do
50	32,365	191	1,785	455	154,529	190	2,477	Suhwa
60	46,765	-	938	459	144,558	-	1,310	Koyang
3	207	1	158	-	-	-	-	Kwangju
20	8,033	280	3,920	43	33,710	22	2,162	P'och'ŏn
43	30,781	15	3,921	510	114,703	7	387	Yŏnch'ŏn
58	35,365	49	116	348	82,895	191	2,666	Yangp'yŏng
84	42,020	5	2,850	291	120,774	-	-	Yŏju
28	15,591	5	130	-	-	-	-	Ich'ŏn
211	150,549	389	22,221	1,918	634,518	4,229	57,553	Kiho
14	9,973	17	11,321	165	61,360	1	686	Hŭngan
167	129,500	589	2,313	1,154	360,357	1,476	6,974	Han-gang
216	136,552	970	3,397	1,769	412,587	6,967	20,799	P'aju
181	136,935	193	4,563	2,938	829,179	252	1,046	P'yŏngt'aek
<b>223</b>	<b>141,355</b>	<b>323</b>	<b>20,146</b>	<b>1,211</b>	<b>383,202</b>	<b>1,210</b>	<b>59,361</b>	Kang-won-do
20	6,579	69	183	119	34,441	103	697	Ch'unch'ŏn
27	20,130	59	2,431	151	46,062	201	23,140	Hongch'ŏn
23	12,330	36	401	332	80,358	279	4,615	Wonju
26	4,806	25	1,718	66	12,421	60	6,731	P'yŏng-jŏng
50	35,223	44	9,793	501	169,088	405	12,263	Chung-ang
27	29,553	28	2,814	39	37,906	120	7,317	Yŏng-buk
50	32,734	62	2,806	3	2,926	42	4,598	Kangnŭng
<b>498</b>	<b>271,432</b>	<b>2,459</b>	<b>75,020</b>	<b>5,111</b>	<b>2,351,822</b>	<b>8,227</b>	<b>141,583</b>	Ch'ungch'ŏngbuk-do
96	39,043	628	22,309	609	150,786	1,653	45,845	Ch'ŏng-won
34	23,491	40	2,881	439	107,017	764	22,033	Poŭn
37	15,386	162	1,011	-	-	-	-	Okch'ŏn
50	21,330	71	516	283	59,234	207	2,697	Yŏngdong
57	42,624	490	11,293	1,025	1,351,966	1,270	16,027	Chinch'ŏn
83	34,970	324	10,911	730	176,398	1,490	15,045	Koesan
66	47,969	679	22,182	990	246,114	2,811	31,668	Ŭmsŏng
69	42,634	5	3,197	1,035	260,307	32	8,268	Ch'ungju

## 22. 농 지 개 량 조 합 별

### Status of Irrigation and

길이 : 미터

조 합 명	용 수 로							
	계 Total				간 선 Main			
	토 공 Earthworks		공작물 Structures		토 공 Earthworks		공작물 Structures	
	조 Set	연 장 Length	개 소 Place	연 장 Length	조 Set	연 장 Length	개 소 Place	연 장 Length
체 친	185	53,682	336	32,491	10	6,172	155	13,552
<b>충 청 남 도</b>	<b>13,322</b>	<b>5,567,116</b>	<b>78,710</b>	<b>2,948,489</b>	<b>495</b>	<b>1,001,627</b>	<b>22,397</b>	<b>1,144,967</b>
대 금	219	119,322	697	37,676	16	21,413	75	29,428
대 연 기	317	93,367	286	80,473	9	17,659	9	28,381
공 주	352	167,442	5,393	119,537	13	43,635	475	45,050
논 산	2,591	1,197,631	18,601	243,460	42	146,278	1,975	103,048
부 여	685	361,871	4,932	226,379	47	95,211	2,155	71,052
서 친 령	1,065	493,892	4,298	156,928	13	50,655	473	44,695
보 령	693	300,561	6,660	263,645	30	69,335	2,403	75,609
청 양	537	214,835	3,848	93,114	38	57,234	3,396	38,453
홍 성	330	85,127	889	74,130	17	18,387	166	37,294
예 당	2,735	903,462	11,385	716,448	64	64,176	1,476	236,147
서 산	904	465,644	6,960	152,059	50	137,379	2,753	60,950
당 진	1,391	477,609	9,327	424,875	66	107,406	4,031	195,492
은 양	1,044	497,495	4,142	257,608	53	137,558	2,337	113,865
천 안	459	188,858	1,292	102,157	37	35,301	673	65,503
<b>전 라 북 도</b>	<b>12,689</b>	<b>7,731,061</b>	<b>49,716</b>	<b>2,454,061</b>	<b>432</b>	<b>1,123,500</b>	<b>8,326</b>	<b>358,270</b>
동 진	4,498	3,062,328	16,520	770,274	63	275,261	1,800	75,005
전 북	2,337	1,617,631	9,607	225,385	96	228,300	1,914	39,000
전 주	1,748	761,734	6,509	199,860	101	160,050	1,186	21,419
고 창	717	413,735	1,855	136,030	25	103,824	338	9,502
경 읍	513	310,563	4,139	173,687	27	71,419	880	36,242
남 원	1,248	531,065	1,679	519,961	49	72,644	59	104,228
순 창	560	258,701	1,747	142,685	40	52,901	170	20,471
금 강	1,068	775,304	7,660	286,179	31	159,101	1,979	52,403
<b>전 라 남 도</b>	<b>14,479</b>	<b>6,584,444</b>	<b>13,599</b>	<b>4,391,857</b>	<b>708</b>	<b>999,193</b>	<b>2,131</b>	<b>1,151,006</b>
영 산 강	5,010	2,928,585	2,243	1,695,425	72	250,072	72	213,263
영 광	575	463,561	926	151,677	71	128,091	550	36,727
곡 성	610	323,863	223	79,658	54	83,335	71	25,564
구 례	355	135,025	395	152,634	16	5,366	62	42,282
광 양	122	38,204	38	64,102	12	7,019	10	23,499
순 친	367	176,498	195	77,074	26	43,318	20	50,149
고 흥	751	246,955	422	205,581	21	26,857	18	21,894
보 성	359	189,969	2,557	136,640	21	33,906	169	56,342
화 순	768	204,256	2,198	187,425	41	38,888	637	99,264
장 흥	497	193,283	226	158,795	29	38,102	68	69,241
강 진	554	306,827	386	235,434	82	43,000	113	92,300
해 남	2,766	501,433	2,025	248,556	119	110,856	118	122,816
영 암	634	473,822	984	503,618	36	85,241	35	81,681
무 안	431	170,488	538	232,011	46	39,653	164	94,797
진 도	546	165,372	134	199,878	49	49,729	19	118,648
완 도	60	46,211	12	6,408	13	15,760	5	2,539
신 안	74	20,092	97	56,941	—	—	—	—
여 친	—	—	—	—	—	—	—	—
<b>경 상 북 도</b>	<b>4,917</b>	<b>4,060,239</b>	<b>10,502</b>	<b>2,403,683</b>	<b>700</b>	<b>1,492,637</b>	<b>3,722</b>	<b>1,204,744</b>

## 용 · 배 수 로 현 황(계속)

## Drainage Canal by FIA (Cont'd)

length : m

Irrigation Canal								Name of FIA
지 선 Second				지 거 Field Feeder				
토 공 Earthworks		공작물 Structures		토 공 Earthworks		공작물 Structures		
조 Set	연 장 Length	개 소 Place	연 장 Length	조 Set	연 장 Length	개 소 Place	연 장 Length	
12	6,640	35	4,017	163	40,870	146	14,922	Chech'ön
<b>2,183</b>	<b>1,154,039</b>	<b>19,179</b>	<b>983,846</b>	<b>10,644</b>	<b>3,411,450</b>	<b>37,134</b>	<b>819,876</b>	Ch'ungch'öngnam-do
83	60,286	331	6,642	120	37,623	291	1,606	Taegüm
29	10,506	33	19,462	279	65,202	244	32,630	Yön-gi
58	38,018	672	46,864	281	85,789	4,246	27,623	Kongju
378	273,899	3,952	72,808	2,171	777,454	12,674	67,604	Nonsan
120	63,358	988	50,403	518	202,804	1,791	104,924	Puyö
149	88,589	968	74,119	903	354,648	2,857	38,114	Söch'ön
140	88,864	2,126	101,327	523	142,362	2,131	86,709	Poryöng
79	49,622	71	24,916	420	107,979	381	29,745	Ch'öng-yang
17	-	46	12,188	296	66,740	677	24,648	Hongsöng
442	99,456	3,630	316,107	2,229	739,830	6,279	164,194	Yedang
227	133,468	2,488	49,061	627	194,797	1,719	42,048	Sösan
273	136,256	2,682	133,516	1,052	233,947	2,614	95,867	Tangjin
135	72,665	939	61,926	856	287,272	866	81,817	Onyang
53	38,554	255	14,307	369	115,003	364	22,347	Ch'önan
<b>1,810</b>	<b>2,111,562</b>	<b>18,067</b>	<b>1,001,456</b>	<b>10,447</b>	<b>4,495,999</b>	<b>23,323</b>	<b>1,094,335</b>	Ch'öllabuk-do
615	914,514	6,156	403,428	3,820	1,872,553	8,564	291,841	Tongjin
392	452,561	3,097	59,286	1,849	936,770	4,596	127,099	Chönbuk
249	134,875	1,300	61,432	1,398	466,809	4,023	117,009	Chönju
92	115,496	107	67,476	600	194,415	1,410	59,052	Koch'ang
103	141,924	1,178	99,160	383	97,220	2,081	38,285	Chönggüp
129	112,268	177	135,032	1,070	346,153	1,443	280,701	Namwon
107	86,686	744	59,727	413	119,114	833	62,487	Sunch'ang
123	153,238	5,308	115,915	914	462,965	373	117,861	Kümgang
<b>3,982</b>	<b>2,565,614</b>	<b>5,744</b>	<b>2,118,713</b>	<b>9,809</b>	<b>3,019,637</b>	<b>5,724</b>	<b>1,122,138</b>	Ch'öllanam-do
1,500	1,393,896	1,412	1,259,793	3,438	1,284,617	759	222,369	Yöngsan-gang
42	150,466	104	30,370	462	185,004	272	84,580	Yönggwang
116	48,080	98	38,368	440	192,448	54	15,726	Koksöng
78	40,113	96	52,460	261	89,546	237	57,892	Kurye
110	31,185	28	40,603	-	-	-	-	Kwang-yang
106	42,025	49	23,365	235	91,155	126	3,560	Sunch'ön
156	40,374	110	71,977	574	179,724	294	111,710	Kohüng
82	84,126	1,994	41,794	256	71,937	394	38,504	Posöng
169	36,978	487	23,371	558	128,390	1,074	64,790	Hwasun
10	2,320	29	18,035	458	152,861	129	71,519	Changhüng
427	251,100	208	122,344	45	12,727	65	20,790	Kangjin
760	160,533	491	44,773	1,887	230,044	1,416	80,967	Haenam
279	198,874	442	237,701	319	189,707	507	184,236	Yöng-am
70	40,237	138	69,430	315	90,598	236	67,784	Muan
46	34,543	17	6,304	451	81,100	98	74,926	Chin-do
4	4,394	4	3,176	43	26,057	3	693	Wan-do
7	6,370	37	34,849	67	13,722	60	22,092	Shinan
-	-	-	-	-	-	-	-	Yöch'ön
<b>1,713</b>	<b>1,385,569</b>	<b>2,991</b>	<b>782,802</b>	<b>2,504</b>	<b>1,182,033</b>	<b>3,789</b>	<b>416,137</b>	Kyöngsangbuk-do



## 22. 농 지 개 량 조 합 별

### Status of Irrigation and

길이 : 미터

조 합 명	배 수 로							
	계 Total				간 선 Main			
	토 공 Earthworks		공작물 Structures		토 공 Earthworks		공작물 Structures	
	조 Set	연 장 Length	개 소 Place	연 장 Length	조 Set	연 장 Length	개 소 Place	연 장 Length
제 천	6	3,985	60	720	-	-	-	-
<b>충 청 남 도</b>	<b>14,474</b>	<b>5,502,661</b>	<b>45,195</b>	<b>554,661</b>	<b>443</b>	<b>511,026</b>	<b>3,364</b>	<b>61,925</b>
대 금	128	42,963	343	3,069	7	4,896	12	783
연 기	245	74,876	269	32,150	6	14,318	1	264
공 주	661	216,490	1,178	17,938	7	11,175	1	777
논 산	4,493	1,692,337	21,449	84,454	192	141,007	1,175	17,427
부 여	742	334,332	1,922	53,855	26	42,379	234	9,439
서 천	883	401,793	2,510	30,858	23	40,386	287	3,722
브 령	781	262,182	2,687	46,228	25	36,951	178	1,969
청 양	531	177,929	513	20,502	29	27,924	-	-
홍 성	273	78,077	350	30,787	-	-	4	5,874
예 당	2,671	975,396	5,894	93,122	34	54,733	107	5,368
서 산	721	367,471	3,026	37,148	41	70,041	894	5,709
당 진	1,143	392,145	3,454	41,787	13	18,659	234	2,661
은 양	1,040	407,866	1,471	44,740	40	48,557	237	7,932
천 안	162	78,804	129	18,023	-	-	-	-
<b>전 라 북 도</b>	<b>10,001</b>	<b>4,868,160</b>	<b>27,898</b>	<b>448,117</b>	<b>238</b>	<b>331,625</b>	<b>3,633</b>	<b>38,471</b>
동 진	3,660	2,036,854	7,838	53,468	83	149,687	820	9,920
진 북	789	524,241	5,458	44,064	27	73,300	1,155	4,130
전 주	1,735	535,497	5,787	48,716	46	10,466	921	2,446
고 창	715	270,584	1,801	33,256	13	24,069	142	4,142
정 읍	538	149,044	3,338	37,143	32	26,808	558	11,021
남 원	1,356	451,441	1,793	129,231	14	16,255	5	1,642
순 창	163	186,142	1,218	13,449	5	4,671	18	3,500
금 강	1,045	514,357	465	88,790	18	26,369	14	1,670
<b>전 라 남 도</b>	<b>11,628</b>	<b>4,824,860</b>	<b>7,724</b>	<b>356,325</b>	<b>748</b>	<b>670,039</b>	<b>1,238</b>	<b>22,922</b>
영 산 강	3,377	1,319,278	809	237,265	218	129,393	23	6,403
영 광	680	345,720	125	16,491	54	73,451	-	-
곡 성	569	158,016	10	3,420	35	24,597	3	880
구례	372	129,352	36	6,881	23	12,151	3	720
광 양	82	60,089	-	-	2	4,345	-	-
순 천	230	112,297	72	1,421	10	14,250	-	-
고 홍	505	279,038	19	6,069	91	69,267	2	1,442
보 성	628	328,983	1,698	18,254	26	41,795	455	848
화 순	804	310,213	2,124	14,827	69	33,457	217	2,746
장 홍	468	203,987	4	580	38	33,453	2	230
강 진	636	335,544	114	12,400	75	55,600	3	1,500
해 남	1,194	428,769	2,301	21,068	24	75,562	523	4,831
영 암	844	286,014	246	5,815	11	12,590	-	-
무 안	496	239,763	17	5,523	39	51,064	-	-
진 도	488	204,418	142	5,287	28	36,098	4	2,932
완 도	80	27,326	7	1,024	5	2,966	3	390
신 안	175	56,053	-	-	-	-	-	-
여 천	-	-	-	-	-	-	-	-
<b>경 상 북 도</b>	<b>2,285</b>	<b>1,204,635</b>	<b>2,983</b>	<b>355,620</b>	<b>371</b>	<b>346,342</b>	<b>602</b>	<b>87,040</b>

## 용 · 배 수 로 현 황(계속)

## Drainage Canal by FIA (Cont'd)

length : m

Drainage Canal								Name of FIA
지 선 Second				지 거 Field Feeder				
토 공 Earthworks		공작물 Structures		토 공 Earthworks		공작물 Structures		
조 Set	연 장 Length	개 소 Place	연 장 Length	조 Set	연 장 Length	개 소 Place	연 장 Length	
6	3,985	60	720	-	-	-	-	Chech'on
<b>3,216</b>	<b>1,442,560</b>	<b>14,467</b>	<b>171,464</b>	<b>10,815</b>	<b>3,549,075</b>	<b>27,364</b>	<b>321,272</b>	Ch'ungch'ongnam-do
34	12,836	126	1,059	87	25,231	205	1,227	Taegūm
51	14,116	47	9,809	188	46,442	221	22,077	Yŏn-gi
76	44,209	269	4,151	578	161,106	908	13,010	Kongju
2,029	668,498	9,253	20,610	2,272	882,832	11,021	46,417	Nonsan
87	48,373	253	12,927	629	243,580	1,435	31,489	Puyŏ
98	68,861	425	13,562	762	292,546	1,798	13,574	Sŏch'on
97	59,378	566	13,544	659	165,853	1,943	30,715	Poryŏng
65	31,387	128	8,412	437	118,618	385	12,090	Ch'ŏng-yang
23	16,550	25	5,628	250	61,527	321	19,285	Hongsŏng
213	149,057	836	19,994	2,424	771,606	4,951	67,760	Yedang
133	100,738	1,251	22,733	547	196,692	881	8,706	Sŏsan
140	97,607	730	19,066	990	275,879	2,490	20,060	Tangjin
129	83,106	529	15,810	871	276,203	705	20,998	Onyang
41	47,844	29	4,159	121	30,960	100	13,864	Ch'ŏnan
<b>1,499</b>	<b>1,280,768</b>	<b>7,648</b>	<b>111,146</b>	<b>8,264</b>	<b>3,055,767</b>	<b>16,417</b>	<b>298,500</b>	Ch'ŏllabuk-do
469	518,859	2,142	26,675	3,108	1,368,308	4,876	16,873	Tongjin
196	168,848	1,904	13,772	566	282,093	2,399	26,162	Ch'ŏnbuk
191	112,372	1,536	12,588	1,498	412,659	3,330	33,682	Ch'ŏnju
111	75,193	705	12,949	591	171,322	954	16,165	Koch'ang
51	36,149	875	9,249	455	86,087	1,905	16,873	Ch'ŏngŭp
137	82,424	45	23,873	1,205	352,762	1,743	103,716	Namwon
108	60,716	339	5,314	50	120,755	861	4,635	Sunch'ang
236	226,207	102	6,726	791	261,781	349	80,394	Kūmgang
<b>2,748</b>	<b>1,520,212</b>	<b>1,885</b>	<b>169,544</b>	<b>8,132</b>	<b>2,834,609</b>	<b>4,601</b>	<b>163,859</b>	Ch'ŏllanam-do
905	513,886	234	118,679	2,254	675,999	552	112,183	Yŏngsan-gang
52	65,982	50	11,570	574	206,287	75	4,921	Yŏnggwang
145	54,433	7	2,540	389	78,986	-	-	Koksŏng
52	24,851	4	1,085	297	92,350	29	5,076	Kurye
80	55,744	-	-	-	-	-	-	Kwang-yang
38	23,705	16	42	182	74,342	56	1,379	Sunch'on
158	64,499	-	191	256	145,272	17	4,436	Kohŭng
148	95,509	193	5,479	454	191,679	1,050	11,927	Posŏng
139	82,742	343	4,385	596	194,014	1,564	7,696	Hwasun
70	49,305	1	190	360	121,229	1	160	Changhŭng
471	248,500	109	9,100	90	31,444	2	1,800	Kangjin
260	100,686	857	9,395	910	252,521	921	6,842	Haenam
46	39,983	14	128	787	233,441	232	5,687	Yŏng-am
76	41,881	17	5,523	381	146,818	-	-	Muan
43	27,169	38	779	417	141,151	100	1,576	Chin-do
29	9,580	2	458	46	14,780	2	176	Wan-do
36	21,757	-	-	139	34,296	-	-	Shinan
-	-	-	-	-	-	-	-	Yŏch'on
<b>696</b>	<b>426,499</b>	<b>861</b>	<b>190,492</b>	<b>1,218</b>	<b>431,794</b>	<b>1,520</b>	<b>78,088</b>	Kyŏngsangbuk-do

## 22. 농 지 개 량 조 합 별

### Status of Irrigation and

길이 : 미터

조 합 명	용 수 로							
	계 Total				간 선 Main			
	토 공 Earthworks		공작물 Structures		토 공 Earthworks		공작물 Structures	
	조 Set	연 장 Length	개 소 Place	연 장 Length	조 Set	연 장 Length	개 소 Place	연 장 Length
의 성	516	202,158	382	260,316	43	104,274	68	128,712
안 동	230	210,083	1,729	93,863	23	79,890	758	47,774
청 송	136	501,317	108	195,501	33	295,834	35	112,672
영 덕	135	212,220	293	49,993	29	38,399	217	40,804
포 향	298	465,484	581	59,229	66	142,428	336	47,042
경 주	118	191,768	1,898	104,010	51	122,262	975	82,402
영 천	122	402,356	225	96,114	73	92,856	51	81,507
경 산	231	485,719	175	58,588	124	258,800	99	45,746
고 령	411	173,870	189	113,846	23	38,850	46	61,480
성 주	68	33,127	71	65,301	6	4,685	10	48,629
칠 곡	467	202,497	-	156,494	51	32,542	-	98,214
구 미	533	318,095	783	255,388	35	77,035	257	78,982
상 주	1,145	355,735	1,150	386,272	43	61,132	48	136,119
문 경	122	95,527	339	338,386	42	58,732	35	92,401
예 천	337	164,449	2,532	100,847	14	40,213	770	50,009
영 풍	48	45,834	47	69,535	44	44,905	17	52,351
<b>경 상 남 도</b>	<b>10,039</b>	<b>4,198,899</b>	<b>20,588</b>	<b>2,336,393</b>	<b>659</b>	<b>999,658</b>	<b>3,594</b>	<b>813,675</b>
진 산	689	441,954	1,673	198,686	151	258,804	160	103,622
의 령	593	270,638	293	126,573	24	53,235	37	59,936
함 안	1,003	299,619	3,367	239,714	71	60,532	1,079	115,004
창 념	845	419,183	1,412	186,424	77	87,712	355	76,161
밀 양	840	373,468	2,635	271,678	52	85,695	667	78,583
양 산	187	108,288	68	22,902	35	39,762	29	12,530
김 해	1,592	830,102	643	261,856	32	113,403	32	44,519
창 원	824	343,818	2,379	59,643	14	32,973	15	13,839
거 제	107	38,963	249	6,438	5	11,123	8	438
고 성	476	162,358	880	109,023	20	64,908	52	18,956
사 천	1,222	273,366	4,291	98,505	131	96,596	1,024	31,900
남 해	119	69,339	209	139,984	7	20,600	14	47,698
하 동	366	209,565	170	185,436	15	22,494	22	76,937
거 창	480	145,347	1,512	208,643	11	28,650	71	67,554
함 천	696	212,891	807	220,887	14	23,171	29	65,998
<b>제 주 도</b>	<b>24</b>	<b>33,466</b>	<b>12</b>	<b>296</b>	<b>8</b>	<b>21,741</b>	<b>6</b>	<b>259</b>
제 주	24	33,466	12	296	8	21,741	6	259

## 용 · 배 수 로 현 황(계속)

## Drainage Canal by FIA (Cont'd)

length : m

Irrigation Canal								Name of FIA
지 선 Second				지 거 Field Feeder				
토 공 Earthworks		공작물 Structures		토 공 Earthworks		공작물 Structures		
조 Set	연 장 Length	개 소 Place	연 장 Length	조 Set	연 장 Length	개 소 Place	연 장 Length	
123	82,734	176	80,414	350	15,150	138	51,190	Üisöng
68	56,747	369	25,987	139	73,446	602	20,102	Andong
96	180,941	54	69,829	7	24,542	19	13,000	Ch'öngsong
106	173,821	76	9,189	—	—	—	—	Yöngdödk
49	73,793	89	8,149	183	249,263	156	4,038	P'ohang
67	69,506	922	20,403	—	—	1	1,205	Kyöngju
32	37,892	27	12,194	17	271,608	147	2,413	Yöngch'ön
100	223,294	12	3,601	7	3,825	64	9,241	Kyöngsan
31	18,509	32	27,142	357	116,511	111	25,224	Koryöng
12	17,553	11	10,199	50	10,889	50	6,473	Söngju
300	138,055	—	53,057	116	31,900	—	5,223	Ch'ilgok
148	100,470	134	30,815	350	140,590	392	145,691	Kumi
447	143,703	447	167,207	655	150,895	655	82,946	Sangju
20	17,914	231	227,795	60	18,881	73	18,190	Munk'yöng
110	49,703	388	23,337	213	74,533	1,374	27,501	Yech'ön
4	929	23	13,484	—	—	7	3,700	Yöngp'ung
<b>1,838</b>	<b>971,702</b>	<b>3,929</b>	<b>587,748</b>	<b>7,542</b>	<b>2,227,539</b>	<b>13,065</b>	<b>934,970</b>	<b>Kyöngsangnam-do</b>
142	92,878	258	4,136	396	90,272	1,255	90,928	Chinsan
85	61,655	44	23,920	484	155,748	212	42,717	Üiryöng
398	110,734	860	91,229	534	128,353	1,428	33,481	Haman
173	148,988	360	62,219	595	182,483	697	48,044	Ch'angnyöng
74	59,096	333	51,054	714	228,677	1,635	142,041	Miryang
52	14,906	21	6,556	100	53,620	18	3,816	Yangsan
158	195,526	128	77,757	1,402	521,173	483	139,580	Kimhae
25	26,797	48	7,464	785	284,048	2,316	38,340	Ch'ang-won
30	12,955	—	—	72	14,885	241	6,000	Köje
21	13,000	78	11,809	435	84,450	750	78,258	Kosöng
421	70,430	1,204	48,305	670	106,340	2,063	18,301	Sach'ön
11	11,700	19	24,993	101	37,039	176	67,293	Namhae
89	77,700	55	70,646	262	109,371	93	37,853	Hadong
132	45,546	396	53,325	337	71,151	1,045	87,764	Köch'ang
27	29,791	125	54,335	655	159,929	653	100,554	Hapch'ön
<b>16</b>	<b>11,725</b>	<b>6</b>	<b>37</b>	—	—	—	—	<b>Cheju-do</b>
16	11,725	6	37	—	—	—	—	Cheju







조 직 현 황

Club(FIC) Organization

Area ..... ha  
 Unit : No. of FIC Member...Person  
 Amount ..... 1,000 Won

		결 산 상 황 Status of Settlement					'97말 현재 적립금 보유액	Province Irrigation Facilities
징수금액 Collected	미징수금액 Uncollected	계 Total	시설유지비 O & M Cost	개보수비 Repair Cost	적립금 Reserve	기 타 Others	Reserve Fund at the end of '97	
8,041,836	823,626	8,994,977	3,189,168	3,871,763	1,504,157	429,889	9,276,085	1 9 9 2
6,935,222	1,623,403	8,714,246	3,208,889	3,565,845	1,365,304	574,208	9,611,345	1 9 9 3
6,929,522	1,498,845	8,786,444	3,149,717	3,696,951	1,389,698	550,078	9,000,783	1 9 9 4
6,809,589	1,364,280	8,290,469	3,076,453	3,525,540	1,242,151	446,325	9,122,540	1 9 9 5
6,462,077	1,332,630	7,975,290	3,077,179	3,377,232	1,019,120	501,759	8,188,485	1 9 9 6
<b>6,611,816</b>	<b>945,856</b>	<b>8,076,541</b>	<b>3,042,541</b>	<b>3,471,363</b>	<b>1,156,799</b>	<b>405,838</b>	<b>8,019,365</b>	<b>1 9 9 7</b>
2,906,128	442,390	3,601,487	1,275,125	1,545,065	584,949	196,348	4,437,659	Reservoir
1,045,276	141,823	1,273,390	580,515	448,606	143,030	101,239	827,153	Pumping Station
48,081	29,053	76,940	45,025	30,877	1,038	-	16,144	Pumping and Drainage Station
1,523,522	300,280	1,916,310	761,894	774,317	296,673	83,426	2,236,523	Weir
255,873	16,837	302,909	157,185	107,948	21,780	15,996	232,031	Infiltration Gallery
178,425	14,084	228,525	115,129	82,797	26,559	4,040	120,689	Tube Well
5,279	-	6,028	1,594	1,575	952	1,907	8,914	Feed Canal
642,599	1,389	663,749	102,355	477,177	81,618	2,599	136,979	Sea Dike
6,633	-	7,203	3,719	3,001	200	283	3,273	Other Facilities
-	-	-	-	-	-	-	-	<b>Seoul-t'ukpyöshi</b>
-	-	-	-	-	-	-	-	Reservoir
-	-	-	-	-	-	-	-	Pumping Station
-	-	-	-	-	-	-	-	Pumping and Drainage Station
-	-	-	-	-	-	-	-	Weir
-	-	-	-	-	-	-	-	Infiltration Gallery
-	-	-	-	-	-	-	-	Tube Well
-	-	-	-	-	-	-	-	Feed Canal
-	-	-	-	-	-	-	-	Sea Dike
-	-	-	-	-	-	-	-	Other Facilities
<b>38,950</b>	-	<b>34,170</b>	<b>23,800</b>	<b>6,970</b>	<b>600</b>	<b>2,800</b>	<b>8,180</b>	<b>Pusan-kwangyökshi</b>
15,850	-	11,070	7,800	3,270	-	-	4,780	Reservoir
23,100	-	23,100	16,000	3,700	600	2,800	3,400	Pumping Station
-	-	-	-	-	-	-	-	Pumping and Drainage Station
-	-	-	-	-	-	-	-	Weir
-	-	-	-	-	-	-	-	Infiltration Gallery
-	-	-	-	-	-	-	-	Tube Well
-	-	-	-	-	-	-	-	Feed Canal
-	-	-	-	-	-	-	-	Sea Dike
-	-	-	-	-	-	-	-	Other Facilities
<b>48,197</b>	<b>29,942</b>	<b>80,230</b>	<b>14,549</b>	<b>40,357</b>	<b>14,046</b>	<b>11,278</b>	<b>29,703</b>	<b>Taegu-kwangyökshi</b>
29,938	22,625	54,407	10,574	29,029	9,169	5,635	22,178	Reservoir
14,395	4,278	18,829	3,513	6,517	4,079	4,720	5,755	Pumping Station
-	-	-	-	-	-	-	-	Pumping and Drainage Station
419	631	1,050	63	967	20	-	40	Weir
856	1,284	2,160	43	1,928	189	-	708	Infiltration Gallery
748	1,124	1,872	131	1,693	48	-	481	Tube Well
1,841	-	1,912	225	223	541	923	541	Feed Canal
-	-	-	-	-	-	-	-	Sea Dike
-	-	-	-	-	-	-	-	Other Facilities





조 직 현 황(계속)  
Club(FIC) Organization (Cont'd)

Area ..... ha  
Unit : No. of FIC Member...Person  
Amount ..... 1,000 Won

		결 산 상 황 Status of Settlement					'97말 현재 적 립 금 보 유 액	Province Irrigation Facilities
징수금액 Collected	미징수금액 Uncollected	계 Total	시설유지비 O & M Cost	개보수비 Repair Cost	적립금 Reserve	기 타 Others	Reserve Fund at the end of '97	
<b>72,242</b>	—	<b>72,942</b>	<b>25,320</b>	<b>15,633</b>	<b>8,520</b>	<b>23,469</b>	<b>60,530</b>	<b>Inch'on-kwangyökshi</b>
57,115	—	57,115	17,701	11,069	7,380	20,965	50,842	Reservoir
3,712	—	3,712	1,725	671	300	1,016	1,082	Pumping Station
—	—	—	—	—	—	—	—	Pumping and Drainage Station
—	—	—	—	—	—	—	—	Weir
—	—	—	—	—	—	—	—	Infiltration Gallery
1,012	—	1,012	741	210	40	21	1,379	Tube Well
1,884	—	2,584	800	700	100	984	2,834	Feed Canal
5,036	—	5,036	2,653	1,683	500	200	1,120	Sea Dike
3,483	—	3,483	1,700	1,300	200	283	3,273	Other Facilities
<b>64,514</b>	—	<b>86,317</b>	<b>30,047</b>	<b>49,648</b>	<b>4,829</b>	<b>1,795</b>	<b>8,371</b>	<b>Kwangju-kwangyökshi</b>
41,124	—	53,678	22,505	27,371	2,442	1,360	4,838	Reservoir
8,305	—	18,450	2,625	15,292	412	121	726	Pumping Station
—	—	—	—	—	—	—	—	Pumping and Drainage Station
8,769	—	9,901	3,371	5,037	1,417	76	1,678	Weir
3,283	—	2,663	745	1,414	403	101	711	Infiltration Gallery
3,033	—	1,625	801	532	155	137	418	Tube Well
—	—	—	—	—	—	—	—	Feed Canal
—	—	—	—	—	—	—	—	Sea Dike
—	—	—	—	—	—	—	—	Other Facilities
<b>54,118</b>	<b>4,629</b>	<b>54,268</b>	<b>35,794</b>	<b>15,217</b>	<b>3,015</b>	<b>240</b>	<b>15,581</b>	<b>Taejön-kwangyökshi</b>
1,929	—	1,929	1,729	200	—	—	244	Reservoir
16,670	966	16,675	12,590	2,351	1,494	240	8,885	Pumping Station
—	—	—	—	—	—	—	—	Pumping and Drainage Station
23,013	3,379	23,013	10,273	11,518	1,222	—	5,078	Weir
878	154	878	628	250	—	—	—	Infiltration Gallery
11,628	100	11,771	10,574	898	299	—	1,374	Tube Well
—	—	—	—	—	—	—	—	Feed Canal
—	—	—	—	—	—	—	—	Sea Dike
—	—	—	—	—	—	—	—	Other Facilities
<b>104,879</b>	<b>54,577</b>	<b>152,945</b>	<b>76,333</b>	<b>46,634</b>	<b>29,978</b>	—	<b>230,601</b>	<b>Ulsan-kwangyökshi</b>
60,480	32,528	89,128	39,212	31,038	18,878	—	146,778	Reservoir
8,019	4,514	11,994	6,628	4,066	1,300	—	13,380	Pumping Station
—	—	—	—	—	—	—	—	Pumping and Drainage Station
28,163	12,728	39,372	22,214	8,858	8,300	—	57,950	Weir
7,209	4,807	11,443	7,271	2,672	1,500	—	12,493	Infiltration Gallery
1,008	—	1,008	1,008	—	—	—	—	Tube Well
—	—	—	—	—	—	—	—	Feed Canal
—	—	—	—	—	—	—	—	Sea Dike
—	—	—	—	—	—	—	—	Other Facilities



# 조 직 현 황(계속)

## Club(FIC) Organization (Cont'd)

Area ..... ha  
 Unit : No. of FIC Member...Person  
 Amount ..... 1,000 Won

		결 산 상 황 Status of Settlement					'97말 현재 적립금 보유액	Province Irrigation Facilities
징수금액 Collected	미징수금액 Uncollected	계 Total	시설유지비 O & M Cost	개보수비 Repair Cost	적립금 Reserve	기 타 Others	Reserve Fund at the end of '97	
<b>458,026</b>	<b>11,973</b>	<b>504,990</b>	<b>294,825</b>	<b>140,907</b>	<b>18,485</b>	<b>50,773</b>	<b>232,004</b>	<b>Kyōnggi-do</b>
138,665	3,445	145,336	82,691	49,615	4,438	8,592	106,868	Reservoir
82,168	2,460	95,344	56,193	18,590	3,619	16,942	37,140	Pumping Station
-	-	-	-	-	-	-	-	Pumping and Drainage Station
149,284	4,493	147,524	92,349	36,802	4,569	13,804	50,432	Weir
70,537	1,575	96,108	52,539	27,702	5,364	10,503	30,893	Infiltration Gallery
9,042	-	11,778	5,870	4,481	495	932	6,271	Tube Well
-	-	-	-	-	-	-	-	Feed Canal
5,180	-	5,180	3,164	2,016	-	-	400	Sea Dike
3,150	-	3,720	2,019	1,701	-	-	-	Other Facilities
<b>544,141</b>	<b>76,255</b>	<b>622,088</b>	<b>276,306</b>	<b>247,383</b>	<b>49,933</b>	<b>48,466</b>	<b>422,919</b>	<b>Kang-won-do</b>
78,626	3,977	90,048	46,863	37,006	4,370	1,809	57,042	Reservoir
142,225	26,874	150,930	59,234	55,055	14,268	22,373	70,890	Pumping Station
-	-	-	-	-	-	-	-	Pumping and Drainage Station
311,284	45,041	362,935	159,331	148,806	30,734	24,064	281,480	Weir
5,390	363	5,463	2,236	2,567	460	200	9,680	Infiltration Gallery
6,224	-	12,342	8,494	3,783	45	20	1,907	Tube Well
392	-	370	148	166	56	-	1,920	Feed Canal
-	-	-	-	-	-	-	-	Sea Dike
-	-	-	-	-	-	-	-	Other Facilities
<b>256,983</b>	<b>5,916</b>	<b>470,753</b>	<b>210,884</b>	<b>177,539</b>	<b>78,818</b>	<b>3,512</b>	<b>1,114,060</b>	<b>Ch'ungch'ōngbuk-do</b>
70,990	1,794	124,385	69,639	38,550	15,916	280	365,986	Reservoir
34,258	904	54,396	33,327	13,558	6,780	731	192,914	Pumping Station
470	-	480	190	220	70	-	644	Pumping and Drainage Station
127,982	3,218	243,756	74,860	114,551	51,844	2,501	479,807	Weir
10,374	-	20,057	14,757	4,118	1,182	-	48,008	Infiltration Gallery
12,909	-	27,679	18,111	6,542	3,026	-	26,701	Tube Well
-	-	-	-	-	-	-	-	Feed Canal
-	-	-	-	-	-	-	-	Sea Dike
-	-	-	-	-	-	-	-	Other Facilities
<b>847,330</b>	<b>70,971</b>	<b>1,076,313</b>	<b>471,830</b>	<b>543,814</b>	<b>53,039</b>	<b>7,630</b>	<b>123,534</b>	<b>Ch'ungch'ōngnam-do</b>
290,562	25,624	429,933	196,626	208,236	21,955	3,116	53,585	Reservoir
198,245	7,328	235,997	98,564	122,446	11,974	3,013	23,138	Pumping Station
2,244	-	2,040	1,224	816	-	-	-	Pumping and Drainage Station
117,837	30,569	153,560	79,091	63,826	10,068	575	25,661	Weir
60,133	3,267	60,144	26,218	31,038	2,428	460	4,967	Infiltration Gallery
25,153	4,183	21,341	11,420	9,226	638	57	2,531	Tube Well
-	-	-	-	-	-	-	-	Feed Canal
153,156	-	173,298	58,687	108,226	5,976	409	13,652	Sea Dike
-	-	-	-	-	-	-	-	Other Facilities



조 직 현 황(계속)  
Club(FIC) Organization (Cont'd)

Area ..... ha  
Unit : No. of FIC Member...Person  
Amount ..... 1,000 Won

		결 산 상 황 Status of Settlement					'97말 현재 적 립 금 보 유 액	Province Irrigation Facilities
징수금액	미징수금액	계	시설유지비	개보수비	적 립 금	기 타		
Collected	Uncollected	Total	O & M Cost	Repair Cost	Reserve	Others	Reserve Fund at the end of '97	
<b>337,143</b>	<b>18,890</b>	<b>347,072</b>	<b>170,987</b>	<b>133,992</b>	<b>32,435</b>	<b>9,658</b>	<b>372,755</b>	<b>Chöllabuk-do</b>
215,779	10,266	222,218	106,108	92,003	16,925	7,182	223,613	Reservoir
26,773	-	28,036	15,020	6,983	5,534	499	43,432	Pumping Station
-	-	-	-	-	-	-	-	Pumping and Drainage Station
70,256	8,624	71,139	36,561	25,635	7,648	1,295	87,520	Weir
4,121	-	4,121	3,124	874	-	123	6,296	Infiltration Gallery
19,779	-	21,123	9,974	8,362	2,228	559	11,286	Tube Well
435	-	435	200	135	100	-	608	Feed Canal
-	-	-	-	-	-	-	-	Sea Dike
-	-	-	-	-	-	-	-	Other Facilities
<b>1,536,848</b>	<b>11,451</b>	<b>1,648,091</b>	<b>343,835</b>	<b>959,718</b>	<b>278,400</b>	<b>66,138</b>	<b>859,959</b>	<b>Chöllanam-do</b>
761,289	9,712	856,905	196,088	449,546	166,412	44,859	548,792	Reservoir
110,536	612	119,088	41,469	53,116	12,892	11,611	56,523	Pumping Station
-	-	-	-	-	-	-	-	Pumping and Drainage Station
111,824	688	114,774	40,854	56,780	11,617	5,523	115,039	Weir
15,355	-	16,812	9,937	5,032	988	855	19,767	Infiltration Gallery
61,606	-	66,459	20,525	32,180	12,454	1,300	16,516	Tube Well
-	-	-	-	-	-	-	-	Feed Canal
476,238	439	474,053	34,962	363,064	74,037	1,990	103,322	Sea Dike
-	-	-	-	-	-	-	-	Other Facilities
<b>1,425,352</b>	<b>388,205</b>	<b>1,842,265</b>	<b>618,120</b>	<b>743,150</b>	<b>307,625</b>	<b>173,370</b>	<b>1,874,909</b>	<b>Kyöngsangbuk-do</b>
681,736	190,704	859,931	245,907	378,174	137,249	98,601	983,587	Reservoir
316,250	61,663	385,390	177,906	116,260	54,451	36,773	285,097	Pumping Station
-	-	-	-	-	-	-	-	Pumping and Drainage Station
344,356	129,944	509,589	150,847	219,096	105,404	34,242	512,200	Weir
72,273	4,003	74,239	36,954	26,162	7,369	3,754	81,573	Infiltration Gallery
10,010	1,891	12,389	6,285	3,107	2,997	-	9,441	Tube Well
727	-	727	221	351	155	-	3,011	Feed Canal
-	-	-	-	-	-	-	-	Sea Dike
-	-	-	-	-	-	-	-	Other Facilities
<b>818,807</b>	<b>273,047</b>	<b>1,062,203</b>	<b>436,432</b>	<b>346,348</b>	<b>274,128</b>	<b>5,295</b>	<b>2,646,983</b>	<b>Kyöngsangnam-do</b>
462,045	141,715	605,404	231,682	189,958	179,815	3,949	1,868,526	Reservoir
60,449	32,194	109,819	55,263	29,426	25,130	-	84,139	Pumping Station
45,367	29,053	74,420	43,611	29,841	968	-	15,500	Pumping and Drainage Station
230,335	60,965	239,697	92,080	82,441	63,830	1,346	619,638	Weir
5,464	1,384	8,821	2,733	4,191	1,897	-	16,935	Infiltration Gallery
12,158	6,786	17,860	8,174	8,303	1,383	-	23,760	Tube Well
-	-	-	-	-	-	-	-	Feed Canal
2,989	950	6,182	2,889	2,188	1,105	-	18,485	Sea Dike
-	-	-	-	-	-	-	-	Other Facilities
<b>4,286</b>	<b>-</b>	<b>21,896</b>	<b>13,479</b>	<b>4,055</b>	<b>2,948</b>	<b>1,414</b>	<b>19,276</b>	<b>Cheju-do</b>
-	-	-	-	-	-	-	-	Reservoir
171	-	1,630	458	575	197	400	652	Pumping Station
-	-	-	-	-	-	-	-	Pumping and Drainage Station
-	-	-	-	-	-	-	-	Weir
-	-	-	-	-	-	-	-	Infiltration Gallery
4,115	-	20,266	13,021	3,480	2,751	1,014	18,624	Tube Well
-	-	-	-	-	-	-	-	Feed Canal
-	-	-	-	-	-	-	-	Sea Dike
-	-	-	-	-	-	-	-	Other Facilities









사업준공현황(계속)

Water Development Projects(Cont'd)

Unit : Area ..... ha  
Cost ..... 1,000 Won

Project Cost 기 타 Others	개 소 수 No.	집 수 암 거 준 공 면 적 Completed Area					Province
		계 Total	신 규 Newly	보 강 Upgrading	개 답 Conversion to		
					전 Upland	임 야 Forest	
958,932	7	205.0	25.0	180.0	-	-	1 9 9 2
961,816	10	264.0	124.0	140.0	-	-	1 9 9 3
812,384	6	182.0	23.0	159.0	-	-	1 9 9 4
871,301	10	621.3	474.3	147.0	-	-	1 9 9 5
747,217	3	7.0	2.0	5.0	-	-	1 9 9 6
<b>2,188,888</b>	<b>4</b>	<b>115.0</b>	<b>20.0</b>	<b>95.0</b>	-	-	<b>1 9 9 7</b>
-	-	-	-	-	-	-	Seoul-t'ŭkpyŏlshi
-	-	-	-	-	-	-	Pusan-kwangyŏkshi
-	-	-	-	-	-	-	Taegu-kwangyŏkshi
-	-	-	-	-	-	-	Inch'ŏn-kwangyŏkshi
-	-	-	-	-	-	-	Kwangju-kwangyŏkshi
45,342	-	-	-	-	-	-	Taejŏn-kwangyŏkshi
-	-	-	-	-	-	-	Ulsan-Kwangyŏkshi
-	1	10.0	10.0	-	-	-	Kyŏnggi-do
882,786	1	10.0	10.0	-	-	-	Kang-won-do
500,000	-	-	-	-	-	-	Ch'ungch'ŏngbuk-do
200,000	-	-	-	-	-	-	Ch'ungch'ŏngnam-do
45,886	2	95.0	-	95.0	-	-	Chŏllabuk-do
70,000	-	-	-	-	-	-	Chŏllanam-do
350,000	-	-	-	-	-	-	Kyŏngsangbuk-do
94,874	-	-	-	-	-	-	Kyŏngsangnam-do
-	-	-	-	-	-	-	Cheju-do

Tube Well							Province
Completed Area				사 업 비 Project Cost			
보 강 Upgrading	개 답 Conversion to Paddy Field			계 Total	국고보조금 Government Subsidy	기 타 Others	
	전 Upland	임 야 Forest	기 타 Others				
137.8	14.0	-	-	8,955,505	4,206,723	4,748,782	1 9 9 2
268.0	15.0	-	3.0	10,891,676	7,041,709	3,849,967	1 9 9 3
2,187.4	-	-	-	62,226,873	37,235,127	24,991,746	1 9 9 4
1,847.8	-	-	-	60,181,461	33,700,860	26,480,601	1 9 9 5
949.5	-	-	-	37,820,354	25,709,687	12,110,667	1 9 9 6
<b>536.6</b>	-	-	-	<b>30,779,237</b>	<b>17,727,468</b>	<b>13,051,769</b>	<b>1 9 9 7</b>
-	-	-	-	-	-	-	Seoul-t'ŭkpyŏlshi
-	-	-	-	480,000	-	480,000	Pusan-kwangyŏkshi
24.0	-	-	-	391,939	-	391,939	Taegu-kwangyŏkshi
-	-	-	-	539,277	247,500	291,777	Inch'ŏn-kwangyŏkshi
13.0	-	-	-	148,700	-	148,700	Kwangju-kwangyŏkshi
-	-	-	-	298,980	-	298,980	Taejŏn-kwangyŏkshi
-	-	-	-	458,764	-	458,764	Ulsan-Kwangyŏkshi
9.0	-	-	-	1,394,228	537,668	856,560	Kyŏnggi-do
57.6	-	-	-	1,361,786	693,892	667,894	Kang-won-do
3.0	-	-	-	1,398,759	658,900	739,859	Ch'ungch'ŏngbuk-do
6.0	-	-	-	4,016,050	1,991,576	2,024,474	Ch'ungch'ŏngnam-do
48.0	-	-	-	2,382,564	1,477,300	905,264	Chŏllabuk-do
48.0	-	-	-	6,381,393	4,456,192	1,925,201	Chŏllanam-do
131.0	-	-	-	3,168,210	1,707,800	1,460,410	Kyŏngsangbuk-do
197.0	-	-	-	8,358,587	5,956,640	2,401,947	Kyŏngsangnam-do
-	-	-	-	-	-	-	Cheju-do

주 : 집수암거에 방사상집수정이 포함되었음.

Note : Infiltration Gallery (including Radial Collector Well)

## 24. 농 업 용 수 개 발

### Completion Status of Irrigation

단위 : 면적...헥타아르 나. 시군별 by Shi and Gun  
 금액.....천원 (1) 저수지 Reservoir

시 도	시 군	지구명 Name of Project Unit	인가년월일 Date of Establishment Authorized	공 사 기 간 Construction Period	인 가 면 적 Planned Development Area	준 공 면 적	
						계 Total	신 규 Newly
<b>총 계</b>		<b>15</b>			<b>460.7</b>	<b>425.7</b>	<b>395.7</b>
<b>충 청 남 도</b>		<b>6</b>			<b>136.0</b>	<b>136.0</b>	<b>136.0</b>
금 연 청 예	산 기 양 산	성 곡 1	1990. 6.28	'91. 4.17~'97. 5.27	20.0	20.0	20.0
		동 막	1993. 4. 1	'93. 4. 1~'97. 5.24	23.0	23.0	23.0
		큰 골	1991.10.15	'91.12.16~'97.10.30	15.0	15.0	15.0
		신 흥	1989. 6.20	'90. 6. 1~'97.12.24	28.0	28.0	28.0
		월 송	1989. 6.20	'90. 6. 7~'97.12.31	35.0	35.0	35.0
		옥 전	1993. 4.30	'94.11.16~'97.12.30	15.0	15.0	15.0
<b>전 라 북 도</b>		<b>3</b>			<b>94.9</b>	<b>94.9</b>	<b>94.9</b>
남 완 장	원 주 수	마 룬 제	1993. 5.20	'93.12.24~'97.12.31	13.0	13.0	13.0
		오 성 제	1990.11. 8	'96.11. 1~'97. 7. 4	39.4	39.4	39.4
		원 안 양	1989. 1.23	'91. 7. 1~'97.11.30	42.5	42.5	42.5
<b>전 라 남 도</b>		<b>4</b>			<b>158.0</b>	<b>123.0</b>	<b>123.0</b>
경 상 북 도	순 나 강 영	유 서	1986.10. 1	'86.10.29~'97. 3.30	45.0	45.0	45.0
		방 산	1990.10.16	'92.10.16~'97.12.30	35.0	35.0	35.0
		사 동	1989. 8. 5	'89. 9. 1~'97.12.10	30.0	30.0	30.0
		운 당	1996. 6. 1	'96. 9.21~'97. 8. 1	48.0	13.0	13.0
<b>경 상 남 도</b>		<b>1</b>			<b>11.8</b>	<b>11.8</b>	<b>11.8</b>
구 미 산	청	산 촌	1996. 1. 1	'96.12.23~'97. 9.26	11.8	11.8	11.8
		신 촌	1988. 9.13	'89. 2. 5~'97. 4.11	60.0	60.0	30.0

시 도	시 군	Project Cost		수원공명 Name of Facilities	유역면적 Catchment Area	홍수량 Flood Discharge (m³/s)	만수면적 Area of Full Water	유효저수량 Effective Storage Capacity (천톤)	계 당	
		농민부담 Farmer's Burden	기 타 Others						높 이 Height (m)	길 이 Length (m)
<b>총 계</b>		<b>—</b>	<b>—</b>	<b>15</b>			<b>56.2</b>	<b>1,413.9</b>		
<b>충 청 남 도</b>		<b>—</b>	<b>—</b>	<b>6</b>			<b>30.3</b>	<b>339.4</b>		
금 연 청 예	산 기 양 산	—	—	성 곡 1	122.0	30.2	3.0	157.0	13.0	90.0
		—	—	동 막	60.0	32.0	2.0	123.0	16.2	83.0
		—	—	큰 골	50.0	12.2	0.7	5.5	15.8	119.0
		—	—	신 흥	56.0	13.4	2.0	16.5	24.0	163.0
		—	—	월 송	70.0	16.7	3.6	24.1	19.0	136.0
		—	—	옥 전	30.0	5.9	19.0	13.3	14.6	150.0
<b>전 라 북 도</b>		<b>—</b>	<b>—</b>	<b>3</b>			<b>8.3</b>	<b>468.7</b>		
남 완 장	원 주 수	—	—	마 룬 제	22.6	4.0	1.2	75.0	20.0	171.0
		—	—	오 성 제	487.0	125.0	4.5	223.7	17.0	181.2
		—	—	원 안 양	195.0	46.8	2.6	170.0	20.6	179.0
<b>전 라 남 도</b>		<b>—</b>	<b>—</b>	<b>4</b>			<b>15.6</b>	<b>492.8</b>		
경 상 북 도	순 나 강 영	—	—	유 서	418.0	98.0	2.8	174.0	19.5	103.0
		—	—	방 산	63.5	9.8	2.6	22.8	20.0	118.0
		—	—	사 동	75.0	17.5	4.5	244.0	17.5	155.0
		—	—	운 당	48.0	13.9	5.7	52.0	13.0	206.0
<b>경 상 남 도</b>		<b>—</b>	<b>—</b>	<b>1</b>			<b>1.1</b>	<b>13.0</b>		
구 미 산	청	—	—	산 촌	12.0	2.2	1.1	13.0	7.5	120.0
		—	—	신 촌	40.0	11.2	0.9	100.0	20.8	94.0

사업준공현황(계속)

Water Development Projects(Cont'd)

Unit : Area ..... ha  
Cost.....1,000 Won

Completed Area				사업비				Province Shi and Gun
보강 Upgrading	개답 Conversion to Paddy Field			계 Total	국고보조금 Government Subsidy	지방비 Local Government Subsidy	장기채 Long-term Loan	
	전 Upland	임야 Forest	기타 Others					
-	-	-	30.0	13,112,556	8,912,645	4,199,911	-	Total
-	-	-	-	1,936,044	1,304,081	631,963	-	Ch'ungch'ongnam-do
-	-	-	-	741,000	502,000	239,000	-	K'umsan
-	-	-	-	699,857	455,700	244,157	-	Y'ön-gi
-	-	-	-	491,950	344,364	147,586	-	Ch'öng-yang
-	-	-	-	1,483	885	598	-	Yesan
-	-	-	-	1,143	713	430	-	-
-	-	-	-	611	419	192	-	-
-	-	-	-	5,135,632	3,224,349	1,911,283	-	Ch'öllabuk-do
-	-	-	-	1,149,649	822,749	326,900	-	Namwon
-	-	-	-	2,282,983	1,209,600	1,073,383	-	Wanju
-	-	-	-	1,703,000	1,192,000	511,000	-	Changsu
-	-	-	-	4,749,880	3,698,715	1,051,165	-	Ch'öllanam-do
-	-	-	-	1,246,000	1,246,000	-	-	Sunch'ön
-	-	-	-	1,841,918	1,289,342	552,576	-	Naju
-	-	-	-	1,159,962	811,973	347,989	-	Kangjin
-	-	-	-	502,000	351,400	150,600	-	Yönggwang
-	-	-	-	250,000	-	250,000	-	K'yöngsangbuk-do
-	-	-	-	250,000	-	250,000	-	Kumi
-	-	-	30.0	1,041,000	685,500	355,500	-	K'yöngsangnam-do
-	-	-	30.0	1,041,000	685,500	355,500	-	Sanch'öng

Dam 형식 Type	여수토연장 Length of Spillway (m)	방수토연장 Length of Waste Channel (m)	용수로 Irrigation Canal									Province Shi and Gun
			간선 Main			지선 Second			지거 Field Feeder			
			토공 Earth- works (조/m)	공작물 Structures		토공 Earth- works (조/연장)	공작물 Structures		토공 Earth- works (조/연장)	공작물 Structures		
				연장 Length (m)	개소 Place		연장 Length (m)	개소 Place		연장 Length (m)	개소 Place	
-	-	-	1/386	3,890	9	4/3,231	834	3	-	-	-	Total
-	-	-	-	-	-	2/1,945	691	1	-	-	-	Chungch'ongnam-do
-	-	-	-	-	-	1/1,377	123	-	-	-	-	K'umsan
-	-	-	-	-	-	1/568	568	1	-	-	-	Y'ön-gi
-	-	-	-	-	-	-	-	-	-	-	-	Ch'öng-yang
-	-	-	-	-	-	-	-	-	-	-	-	Yesan
-	-	-	1/386	1,394	1	-	-	-	-	-	-	Ch'öllabuk-do
-	-	-	-	-	-	-	-	-	-	-	-	Namwon
-	-	-	1/386	386	1	-	-	-	-	-	-	Wanju
-	-	-	-	1,008	-	-	-	-	-	-	-	Changsu
-	-	-	-	2,496	8	-	-	-	-	-	-	Ch'öllanam-do
-	-	-	-	2,080	6	-	-	-	-	-	-	Sunch'ön
-	-	-	-	116	1	-	-	-	-	-	-	Naju
-	-	-	-	-	-	-	-	-	-	-	-	Kangjin
-	-	-	-	300	1	-	-	-	-	-	-	Yönggwang
-	-	-	-	-	-	-	-	-	-	-	-	K'yöngsangbuk-do
-	-	-	-	-	-	-	-	-	-	-	-	Kumi
-	-	-	-	-	-	2/1,286	143	2	-	-	-	K'yöngsangnam-do
-	-	-	-	-	-	2/1,286	143	2	-	-	-	Sanch'öng

## 24. 농 업 용 수 개 발

### Completion Status of Irrigation

단위 : 면적...헥타아르  
금액.....천원

#### (2) 양수장 Pumping Station

시 도	시 군	지구명	인가년월일	공 사 기 간	인 가 면 적	준 공 면 적	
						계	신 규
		Name of Project Unit	Date of Establishment Authorized	Construction Period	Planned Development Area	Total	Newly
<b>총 계</b>		<b>29</b>			<b>589.4</b>	<b>543.2</b>	<b>449.2</b>
<b>인천광역시</b>		<b>2</b>			<b>91.0</b>	<b>91.0</b>	<b>91.0</b>
	강 화	여 차	1996. 1.20	'96. 7.13~'97. 1.28	18.0	18.0	18.0
		석 포	1997. 1.14	'97. 8.21~'97.12.19	73.0	73.0	73.0
<b>경 기도</b>		<b>2</b>			<b>40.0</b>	<b>40.0</b>	<b>40.0</b>
	화 성	동 천	1997.10. 4	'97.10.20~'97.11.28	20.0	20.0	20.0
		금 북	1997. 2.26	'97. 3.21~'97. 6.19	20.0	20.0	20.0
<b>강 원 도</b>		<b>8</b>			<b>156.2</b>	<b>131.0</b>	<b>116.0</b>
	홍 천	성 산	1996. 9. 5	'96. 9.24~'97. 4.26	40.0	40.0	40.0
	철 원	장 립	1996.10. 1	'96.11.23~'97. 5.30	15.0	15.0	15.0
		울 리	1997. 2. 1	'97. 2.28~'97. 5. 7	30.0	30.0	30.0
	화 천	양 지 말	1996.11. 1	'96.11.10~'97. 5.26	11.2	7.0	7.0
		섬 들	1996.11. 1	'96.11.10~'97. 5.26	36.0	15.0	15.0
		구 은	1996.11. 1	'96.11.10~'97. 5.26	6.0	6.0	6.0
		마 현	1996.11. 1	'96.11.10~'97. 5.26	3.0	3.0	3.0
		장 촌	1996.11. 1	'96.11.10~'97. 5.26	15.0	15.0	-
<b>충 청 북 도</b>		<b>2</b>			<b>33.9</b>	<b>33.9</b>	<b>30.9</b>
	보 은	세 중	1996.12. 1	'96.12.19~'97. 7.16	17.9	17.9	17.9
	괴 산	후 영	1994.10. 1	'95. 6. 1~'97. 7. 1	16.0	16.0	13.0
<b>전 라 남 도</b>		<b>6</b>			<b>135.8</b>	<b>135.8</b>	<b>78.8</b>
	고 흥	여 호	1996.10.20	'97. 1. 6~'97. 7.29	15.0	15.0	15.0
		호 덕	1996.10.20	'96.12.31~'97.12. 1	48.0	48.0	48.0
		신 망	1996.12.20	'97. 1. 4~'97. 5.13	15.8	15.8	15.8
	보 성	내 동	1996.10.17	'96.12.20~'97. 6.25	7.0	7.0	-
	함 평	고 막	1996. 4.10	'96. 5.15~'97. 6.30	45.0	45.0	-
	진 도	벽 파	1997. 4.12	'97. 4.12~'97. 9. 4	5.0	5.0	-
<b>경 상 북 도</b>		<b>2</b>			<b>10.0</b>	<b>10.0</b>	<b>10.0</b>
	군 위	원 티	1997. 3. 6	'97. 3.20~'97. 6. 7	8.0	8.0	8.0
	울 진	신 개 답	1996.11.10	'96.11.12~'97. 3.29	2.0	2.0	2.0
<b>경 상 남 도</b>		<b>7</b>			<b>122.5</b>	<b>101.5</b>	<b>82.5</b>
	창 념	두 곡	1997. 4.21	'97. 5.12~'97.12.30	9.5	9.5	9.5
		목 단	1997. 3. 8	'97. 4.19~'97. 7. 7	8.0	8.0	8.0
	고 성	장 대	1997. 5. 1	'96. 5.23~'97. 1 17	30.0	10.0	-
	산 창	강 정	1997. 3. 1	'97. 4. 1~'97. 6.30	10.0	9.0	-
	함 양	송 전	1997. 6.10	'97. 7.12~'97.12.10	5.0	5.0	5.0
	함 천	손 목	1997. 5.12	'97. 5.24~'97. 8.21	40.0	40.0	40.0
		성 산	1996.10.22	'96.11. 1~'97. 3.26	20.0	20.0	20.0

# 사업준공현황(계속)

## Water Development Projects(Cont'd)

Unit : Area ..... ha  
Cost ..... 1,000 Won

Completed Area				사업비 Project Cost						Province  Shi and Gun
보강	개답 Conversion to Paddy Field			계	국고보조금 Government Subsidy	지방비 Local Government Subsidy	장기채 Long-term Loan	농민부담 Farmer's Burden	기타 Others	
	전	임야	기타							
Upgrading	Upland	Forest	Others	Total						
94.0	-	-	-	2,990,181	901,021	2,089,160	-	-	-	Total
-	-	-	-	228,345	-	228,345	-	-	-	Inch'on-kwangyŏkshi
-	-	-	-	124,626	-	124,626	-	-	-	Kanghwa
-	-	-	-	103,719	-	103,719	-	-	-	
-	-	-	-	92,000	-	92,000	-	-	-	Kyŏnggi-do
-	-	-	-	40,000	-	40,000	-	-	-	Hwasŏng
-	-	-	-	52,000	-	52,000	-	-	-	
15.0	-	-	-	427,616	310,225	117,391	-	-	-	Kang-won-do
-	-	-	-	100,758	-	100,758	-	-	-	Hongch'ŏn
-	-	-	-	95,221	84,792	10,429	-	-	-	Chŏrwon
-	-	-	-	56,637	50,433	6,204	-	-	-	
-	-	-	-	35,000	35,000	-	-	-	-	Hwachŏn
-	-	-	-	45,000	45,000	-	-	-	-	
-	-	-	-	35,000	35,000	-	-	-	-	
15.0	-	-	-	25,000	25,000	-	-	-	-	
3.0	-	-	-	302,832	167,266	135,566	-	-	-	Ch'ungch'ŏngbuk-do
-	-	-	-	52,832	42,266	10,566	-	-	-	Poŭn
3.0	-	-	-	250,000	125,000	125,000	-	-	-	Koesan
57.0	-	-	-	606,508	301,480	305,028	-	-	-	Chŏllanam-do
-	-	-	-	35,728	-	35,728	-	-	-	Kohŭng
-	-	-	-	45,100	-	45,100	-	-	-	
-	-	-	-	41,750	-	41,750	-	-	-	
7.0	-	-	-	430,000	301,000	129,000	-	-	-	Posŏng
45.0	-	-	-	930	480	450	-	-	-	Hamp'yŏng
5.0	-	-	-	53,000	-	53,000	-	-	-	Chindo
-	-	-	-	121,300	-	121,300	-	-	-	Kyŏngsangbuk-do
-	-	-	-	41,300	-	41,300	-	-	-	Kunwi
-	-	-	-	80,000	-	80,000	-	-	-	Ulchin
19.0	-	-	-	1,211,580	122,050	1,089,530	-	-	-	Kyŏngsangnam-do
-	-	-	-	50,000	-	50,000	-	-	-	Ch'angnyŏng
-	-	-	-	50,000	-	50,000	-	-	-	
10.0	-	-	-	162,000	100,000	62,000	-	-	-	Kosŏng
9.0	-	-	-	61,000	-	61,000	-	-	-	Sanch'ŏng
-	-	-	-	31,500	22,050	9,450	-	-	-	Hamyang
-	-	-	-	792,580	-	792,580	-	-	-	Hapch'ŏn
-	-	-	-	64,500	-	64,500	-	-	-	

## 24. 농 업 용 수 개 발

### Completion Status of Irrigation

단위 : 면적...헥타아르  
금액.....천원

시 도	시 군	수원공명 Name of Facilities	양 배 수 구 분 Use		유역면적 Catchment Area	갈수량 Drought Water Discharge (m <sup>3</sup> /s)	양수량 Pumpage (m <sup>3</sup> /s)	양 정 Lift Head		원 동 기 Engine		
								전양정 Total Lift Head (m)	실양정 Actual Lift Head (m)	종 류 Type	마 력 HP	대 수 No.
<b>총 계</b>		<b>29</b>					<b>1.152</b>				<b>1,363</b>	<b>35</b>
<b>인천광역시</b>		<b>2</b>					<b>0.178</b>				<b>98</b>	<b>3</b>
	강 화	여 차	양 수	140.0	1,580	0.036	62.2	58.0	전 동 기		63	1
		석 포	양 수	73.0	3,850	0.142	20.3	8.3	전 동 기		35	2
<b>경 기도</b>		<b>2</b>					<b>0.053</b>				<b>50</b>	<b>2</b>
	화 성	동 천	양 수	70.0	-	0.030	150.0	4.0	전 동 기		30	1
		금 북	양 수	150.0	-	0.023	90.0	4.0	전 동 기		20	1
<b>강 원 도</b>		<b>8</b>					<b>0.324</b>				<b>385</b>	<b>11</b>
	홍 천	성 산	양 수	-	-	0.036	36.0	29.0	전 동 기		60	2
	철 원	장 립	양 수	14,590.0	-	0.083	10.0	4.0	전 동 기		100	2
		울 리	양 수	2,750.0	-	0.025	70.0	30.0	전 동 기		80	2
	화 천	양지말	양 수	3,344.0	-	0.035	30.0	25.0	전 동 기		25	1
		섬 들	양 수	3,716.0	-	0.040	200.0	20.0	전 동 기		45	1
		구 은	양 수	1,200.0	-	0.035	70.0	15.0	전 동 기		25	1
		마 현	양 수	1,350.0	-	0.035	20.0	10.0	전 동 기		25	1
		장 촌	양 수	1,400.0	-	0.035	20.0	10.0	전 동 기		25	1
<b>충 청 북 도</b>		<b>2</b>					<b>0.135</b>				<b>190</b>	<b>3</b>
	보 은	세 중	양 수	1,750.0	0.006	0.094	64.0	52.0	전 동 기		40	1
	괴 산	후 영	양 수	47,789.0	-	0.041	65.6	61.5	전 동 기		150	2
<b>전 라 남 도</b>		<b>6</b>					<b>0.162</b>				<b>250</b>	<b>7</b>
	고 흥	방내제	양 수	42.0	-	0.030	8.0	7.0	전 동 기		30	1
		상신제	양 수	105.0	-	0.030	9.0	8.0	전 동 기		30	1
		망동제	양 수	9.0	-	0.030	8.0	7.0	전 동 기		30	1
	보 성	내 동	양 수	-	-	0.018	83.0	72.0	전 동 기		50	1
	합 평	고 막	양 수	45.0	0.139	0.035	30.0	22.3	전 동 기		60	2
	진 도	벽 파	양 수	21.0	0.013	0.019	95.0	91.3	전 동 기		50	1
<b>경 상 북 도</b>		<b>2</b>					<b>0.044</b>				<b>55</b>	<b>2</b>
	군 위	훤 티	양 수	350.0	0.011	0.028	43.0	20.0	엔 진		30	1
	울 진	신개담	양 수	1,250.0	0.016	0.016	69.2	39.2	전 동 기		25	1
<b>경 상 남 도</b>		<b>7</b>					<b>0.256</b>				<b>335</b>	<b>7</b>
	창 념	두 곡	양 수	45.0	-	0.019	47.0	14.0	전 동 기		30	1
		목 단	양 수	30.0	-	0.010	40.0	30.0	전 동 기		20	1
	고 성	고성천	양 수	1,000.0	0.055	0.055	69.0	39.0	전 동 기		75	1
	산 청	강 정	양 수	10.0	0.002	0.013	50.0	40.0	전 동 기		20	1
	함 양	송 전	양 수	57.0	0.002	0.005	73.5	62.4	전 동 기		40	1
	함 천	손 목	양 수	60.0	0.181	0.126	47.4	25.2	전 동 기		75	1
		성 산	양 수	50.0	0.022	0.028	78.0	26.0	전 동 기		75	1





## 24. 농 업 용 수 개 발

### Completion Status of Irrigation

단위 : 면적...헥타아르  
금액.....천원

(3) 보 Weir

시 도	시 군	지구명 Name of Project Unit	인가년월일 Date of Establishment Authorized	공 사 기 간 Construction Period	인 가 면 적 Planned Development Area	준 공 면 적	
						계 Total	신 규 Newly
<b>총 계</b>		<b>53</b>			<b>285.9</b>	<b>285.9</b>	<b>282.9</b>
<b>대전광역시</b>		<b>3</b>			<b>18.3</b>	<b>18.3</b>	<b>18.3</b>
	유 성 구	화 평	1996. 9.24	'96.10. 1~'97. 5.29	7.3	7.3	7.3
		천 동	1996. 9.24	'96.10. 1~'97. 5.29	7.0	7.0	7.0
		구 룡	1997.10.10	'97.10.13~'97.12. 1	4.0	4.0	4.0
<b>강 원 도</b>		<b>37</b>			<b>177.6</b>	<b>177.6</b>	<b>177.6</b>
	원 주	화 실	1997. 9.10	'97.10.14~'97.12.12	4.0	4.0	4.0
		삼 거 리	1997.10. 2	'97.11. 3~'97.12. 2	5.0	5.0	5.0
		봉 장	1997. 9.15	'97.10.30~'97.12.23	22.0	22.0	22.0
		장 양 2 리	1997. 4.20	'97. 5.6~'97. 7. 4	3.0	3.0	3.0
		단 강 2 리	1997. 3.25	'97. 4.10~'97. 5.19	3.0	3.0	3.0
		돌 고 지	1997. 8.30	'97. 9.26~'97.12.23	15.0	15.0	15.0
		행 구 4 통	1997. 4.30	'97. 5.23~'97. 6.16	3.0	3.0	3.0
	홍 천	철 정 1	1997. 9. 5	'97. 9.19~'97.11.27	7.0	7.0	7.0
		어 론	1997. 3.20	'97. 3.26~'97. 6.26	10.0	10.0	10.0
		풍 압 1	1997. 3.20	'97. 3.26~'97. 6. 9	5.0	5.0	5.0
		신 대	1997. 3.24	'97. 4.22~'97. 9. 6	15.0	15.0	15.0
		북 방	1997. 3.20	'97. 3.26~'97. 5.24	3.0	3.0	3.0
		부 사 원	1997. 4. 4	'97. 4. 7~'97. 6. 2	2.0	2.0	2.0
		원 동	1997. 7.30	'97. 7.30~'97. 9.10	3.0	3.0	3.0
		자 은	1997. 4. 1	'97. 4. 1~'97. 5.15	2.5	2.5	2.5
		장 남	1997. 7.30	'97. 7.30~'97. 9.12	3.5	3.5	3.5
		원 동 1	1997. 9.23	'97. 9.23~'97.10.23	2.5	2.5	2.5
		원 동 2	1997. 4. 1	'97. 4. 1~'97. 5.15	2.0	2.0	2.0
	화 천	구 운 1	1996. 1. 5	'96. 2. 1~'97.12.25	6.0	6.0	6.0
		구 운 2	1996. 1. 5	'96. 2. 1~'97.12.25	5.0	5.0	5.0
		구 운 3	1996. 1. 5	'96. 2. 1~'97.12.25	7.0	7.0	7.0
		사 내	1996. 1. 5	'96. 2. 1~'97.12.25	6.5	6.5	6.5
		간 동	1996. 1. 5	'96. 2. 1~'97.12.25	5.0	5.0	5.0
		상 서 1	1996. 1. 5	'96. 2. 1~'97.12.25	2.0	2.0	2.0

사 업 준 공 현 황(계속)

Water Development Projects(Cont'd)

Unit : Area ..... ha  
Cost.....1,000 Won

Completed Area				사 업 비				Province
보 강	개 답 Conversion to Paddy Field			계	국고보조금 Government Subsidy	지 방 비 Local Government Subsidy	장 기 채 Long-term Loan	
	전	임 야	기 타					
Upgrading	Upland	Forest	Others	Total				
3.0	-	-	-	2,709,879	566,877	2,143,002	-	Total
-	-	-	-	45,342	-	45,342	-	Taejŏn-kwangyŏkshi
-	-	-	-	14,271	-	14,271	-	Yusŏng-gu
-	-	-	-	14,271	-	14,271	-	
-	-	-	-	16,800	-	16,800	-	
-	-	-	-	1,354,788	472,000	882,786	-	Kang-won-do
-	-	-	-	37,000	-	37,000	-	Wonju
-	-	-	-	32,000	-	32,000	-	
-	-	-	-	73,000	-	73,000	-	
-	-	-	-	30,000	-	30,000	-	
-	-	-	-	18,000	-	18,000	-	
-	-	-	-	60,000	-	60,000	-	
-	-	-	-	18,000	-	18,000	-	
-	-	-	-	29,678	-	29,678	-	Hongch'ŏn
-	-	-	-	47,400	-	47,400	-	
-	-	-	-	16,000	-	16,000	-	
-	-	-	-	75,423	-	75,423	-	
-	-	-	-	28,700	-	28,700	-	
-	-	-	-	16,258	-	16,258	-	
-	-	-	-	17,138	-	17,138	-	
-	-	-	-	15,053	-	15,053	-	
-	-	-	-	15,489	-	15,489	-	
-	-	-	-	13,632	-	13,632	-	
-	-	-	-	13,015	-	13,015	-	
-	-	-	-	45,000	30,000	15,000	-	Hwach'ŏn
-	-	-	-	45,000	30,000	15,000	-	
-	-	-	-	45,000	30,000	15,000	-	
-	-	-	-	33,000	20,000	13,000	-	
-	-	-	-	33,000	20,000	13,000	-	
-	-	-	-	42,000	25,000	17,000	-	

## 24. 농 업 용 수 개 발

### Completion Status of Irrigation

단위 : 면적...헥타아르  
금액.....천원

시 도	시 군	Project Cost		수원공명 Name of Facilities	유역면적 Catchment Area	갈수량 Drought Water Discharge (m <sup>3</sup> /s)	취수량 Intaking Water Volume (m <sup>3</sup> /s)	하상구배 Riverbed Slope	높 이 Height (m)
		농민부담 Farmer's Burden	기 타 Others						
<b>총 계</b>		-	-	<b>53</b>			<b>0.743</b>		
<b>대전광역시</b>		-	-	<b>3</b>			-		
	유 성 구	-	-	화 평	65.0	-	-	1/1,000	1.0
		-	-	천 동	65.0	-	-	1/1,000	1.0
		-	-	구 룡	65.0	-	-	1/1,000	1.0
<b>강 원 도</b>		-	-	<b>37</b>			<b>0.426</b>		
	원 주	-	-	화 실	4.0	-	0.001	1/1,000	1.0
		-	-	삼 거 리	5.0	-	0.001	1/1,000	13.0
		-	-	봉 장	22.0	-	0.005	1/1,000	1.5
		-	-	장 양 2 리	3.0	-	0.001	1/1,000	1.0
		-	-	단 강 2 리	3.0	-	0.001	1/1,000	17.0
		-	-	돌 고 지	15.0	-	0.003	1/1,000	40.0
		-	-	행 구 4 통	3.0	-	0.001	1/1,000	10.0
	홍 천	-	-	철 정 1	-	-	0.008	1/1,000	1.5
		-	-	용 두 안	-	-	0.007	1/1,000	1.5
		-	-	감 두	-	-	0.007	1/1,000	0.7
		-	-	신 대 1	-	-	0.013	1/1,000	1.0
		-	-	새 들	-	-	0.008	1/1,000	0.5
		-	-	부 사 원	-	-	0.006	1/1,000	1.0
		-	-	원 동 1	-	-	0.007	1/1,000	1.5
		-	-	자 은 3	-	-	0.006	1/1,000	1.2
		-	-	장 남 2	-	-	0.009	1/1,000	1.2
		-	-	원 동 2	-	-	0.009	1/1,000	1.0
		-	-	원 동 3	-	-	0.005	1/1,000	1.0
	화 천	-	-	진 무 루	1,200.0	-	0.034	1/100	1.5
		-	-	양 지 하	1,200.0	-	0.025	1/100	1.5
		-	-	윗 서 낭	1,200.0	-	0.025	1/100	1.5
		-	-	검 단 상	600.0	-	0.025	1/100	1.5
		-	-	화 원	700.0	-	0.010	1/100	1.5
		-	-	정 창 록	1,200.0	-	0.011	1/100	1.5

사업준공현황(계속)

Water Development Projects(Cont'd)

Unit : Area ..... ha  
Cost ..... 1,000 Won

언체 Body			용수로 Irrigation Canal									Province  Shi and Gun	
길이 Length (m)	조절문비 Gate		형식 Type	간선 Main			지선 Second			지거 Field feeder			
	규격 Size (m×m)	련 No.of		토공 Earth-works (조/m)	구조물 Structures 연장 Length (m)	개소 Place	토공 Earth-works (조/m)	구조물 Structures 연장 Length (m)	개소 Place	토공 Earth-works (조/m)	구조물 Structures 연장 Length (m)		개소 Place
				<b>20/6,300</b>	<b>3,221</b>	<b>23</b>	<b>6/1,128</b>	-	-	<b>6/1,396</b>	<b>800</b>	<b>2</b>	<b>Total</b>
				<b>3/400</b>	-	-	<b>3/600</b>	-	-	<b>3/900</b>	-	-	<b>Taejŏn-kwangyŏkshi</b>
12.0	04×04	5	콘크리트	1/200	-	-	1/200	-	-	1/300	-	-	Yusŏng-gu
12.0	04×04	3	콘크리트	1/100	-	-	1/200	-	-	1/300	-	-	
10.0	04×06	2	콘크리트	1/100	-	-	1/200	-	-	1/300	-	-	
				<b>17/5,900</b>	<b>3,031</b>	<b>22</b>	<b>1/200</b>	-	-	-	-	-	<b>Kang-won-do</b>
15.0	05×05	1	콘크리트	-	-	-	-	-	-	-	-	-	Wonju
1.0	05×05	1	콘크리트	-	-	-	-	-	-	-	-	-	
67.0	05×05	1	콘크리트	-	-	-	-	-	-	-	-	-	
20.0	05×05	1	콘크리트	-	-	-	-	-	-	-	-	-	
1.0	05×05	1	콘크리트	-	-	-	-	-	-	-	-	-	
1.5	05×05	1	콘크리트	-	-	-	-	-	-	-	-	-	
12.0	05×05	1	콘크리트	-	-	-	-	-	-	-	-	-	
26.0	07×06	1	콘크리트	-	-	-	-	-	-	-	-	-	Hongch'ŏn
20.0	-	-	콘크리트	-	450	1	-	-	-	-	-	-	
16.0	-	-	콘크리트	-	-	-	-	-	-	-	-	-	
59.0	-	-	콘크리트	-	61	2	-	-	-	-	-	-	
24.0	-	-	콘크리트	-	-	-	-	-	-	-	-	-	
15.0	-	-	콘크리트	-	150	1	-	-	-	-	-	-	
22.0	-	-	콘크리트	-	-	-	-	-	-	-	-	-	
9.0	-	-	콘크리트	-	-	-	-	-	-	-	-	-	
15.0	-	-	콘크리트	-	-	-	-	-	-	-	-	-	
22.0	-	-	콘크리트	-	-	-	-	-	-	-	-	-	
8.0	-	-	콘크리트	-	-	-	-	-	-	-	-	-	
20.0	10×10	2	콘크리트	1/200	100	1	-	-	-	-	-	-	Hwach'ŏn
20.0	10×10	2	콘크리트	1/300	200	1	-	-	-	-	-	-	
20.0	10×10	2	콘크리트	1/200	200	1	-	-	-	-	-	-	
10.0	10×10	1	콘크리트	1/300	200	1	-	-	-	-	-	-	
10.0	10×10	1	콘크리트	1/200	200	1	-	-	-	-	-	-	
15.0	10×10	1	콘크리트	1/300	300	1	-	-	-	-	-	-	

## 24. 농 업 용 수 개 발

## Completion Status of Irrigation

단위 : 면적...헥타아르  
금액.....천원

시 도	시 군	지구명 Name of Project Unit	인가년월일 Date of Establishment Authorized	공 사 기 간 Construction Period	인 가 면 적 Planned Development Area	준 공 면 적	
						계 Total	신 규 Newly
충 청 북 도	고 성	상 서 2	1996. 1. 5	'96. 2. 1~'97.12.25	2.0	2.0	2.0
		상 서 3	1996. 1. 5	'96. 2. 1~'97.12.25	2.0	2.0	2.0
		상 서 4	1996. 1. 5	'96. 2. 1~'97.12.25	5.0	5.0	5.0
		상 서 5	1996. 1. 5	'96. 2. 1~'97.12.25	5.0	5.0	5.0
		상 서 6	1996. 1. 5	'96. 2. 1~'97.12.25	3.0	3.0	3.0
		상 서 7	1996. 1. 5	'96. 2. 1~'97.12.25	0.8	0.8	0.8
		상 서 8	1996. 1. 5	'96. 2. 1~'97.12.25	0.5	0.5	0.5
		상 서 9	1996. 1. 5	'96. 2. 1~'97.12.25	0.5	0.5	0.5
		상 서 10	1996. 1. 5	'96. 2. 1~'97.12.25	0.5	0.5	0.5
		상 서 11	1996. 1. 5	'96. 2. 1~'97.12.25	0.5	0.5	0.5
		상 서 12	1996. 1. 5	'96. 2. 1~'97.12.25	0.8	0.8	0.8
		하 남	1996. 1. 5	'96. 2. 1~'97.12.25	5.0	5.0	5.0
충 청 남 도	충 주	운 봉	1997.10. 1	'97.12. 2~'97.12.23	10.0	10.0	10.0
		2			25.0	25.0	25.0
충 청 남 도	계 천	검 단	1997. 5.10	'97. 5.13~'97. 8.20	10.0	10.0	10.0
		학 산	1996. 8.21	'96. 9.20~'97. 3.24	15.0	15.0	15.0
전 라 남 도	천 안	1			28.0	28.0	28.0
		대 덕	1997. 3. 6	'97. 3.29~'97. 7.18	28.0	28.0	28.0
경 상 북 도	광 양	2			8.0	8.0	8.0
		조 령	1997. 1.28	'97. 1.28~'97. 3.27	4.0	4.0	4.0
경 상 북 도	울 진	금 천	1997. 1.22	'97. 2.28~'97. 4.19	4.0	4.0	4.0
		2			8.0	8.0	5.0
경 상 남 도	하 동	부 구	1997.10. 8	'97.10. 8~'97.12.30	3.0	3.0	-
		앞 들	1997. 9.25	'97. 9.25~'97.11.24	5.0	5.0	5.0
		6			21.0	21.0	21.0
		큰 골	1997. 7.26	'97. 7.30~'97. 9.30	2.0	2.0	2.0
		안 산	1997. 7.26	'97. 7.30~'97. 9.30	3.0	3.0	3.0
		아 정 소	1997. 7.26	'97. 7.30~'97. 9.30	4.0	4.0	4.0
		관 곡	1997. 7.26	'97. 7.30~'97. 9.30	4.0	4.0	4.0
		구 영	1997. 7.26	'97. 7.30~'97. 9.30	6.0	6.0	6.0
남 양	1997. 7.26	'97. 7.30~'97. 9.30	2.0	2.0	2.0		

사 업 준 공 현 황(계속)

Water Development Projects(Cont'd)

Unit : Area ..... ha  
Cost.....1,000 Won

Completed Area				사 업 비				Province  Shi and Gun
보 강  Upgrading	개 답 Conversion to Paddy Field			계  Total	국고보조금  Government Subsidy	지 방 비  Local Government Subsidy	장 기 채  Long-term Loan	
	전  Upland	임 야  Forest	기 타  Others					
-	-	-	-	42,000	25,000	17,000	-	
-	-	-	-	42,000	25,000	17,000	-	
-	-	-	-	42,000	25,000	17,000	-	
-	-	-	-	42,000	25,000	17,000	-	
-	-	-	-	46,000	27,000	19,000	-	
-	-	-	-	42,000	25,000	17,000	-	
-	-	-	-	46,000	27,000	19,000	-	
-	-	-	-	46,000	27,000	19,000	-	
-	-	-	-	46,000	27,000	19,000	-	
-	-	-	-	46,000	27,000	19,000	-	
-	-	-	-	46,000	27,000	19,000	-	
-	-	-	-	45,000	30,000	15,000	-	
-	-	-	-	25,000	-	25,000	-	Kosŏng
-	-	-	-	500,000	-	500,000	-	Ch'ungch'ŏngbuk-do
-	-	-	-	300,000	-	300,000	-	Ch'ungju
-	-	-	-	200,000	-	200,000	-	Chech'ŏn
-	-	-	-	200,000	-	200,000	-	Ch'ungch'ŏngnam-do
-	-	-	-	200,000	-	200,000	-	Ch'ŏnan
-	-	-	-	70,000	-	70,000	-	Ch'ŏllanam-do
-	-	-	-	40,000	-	40,000	-	Kwang-yang
-	-	-	-	30,000	-	30,000	-	
3.0	-	-	-	350,000	-	350,000	-	Kyŏngsangbuk-do
3.0	-	-	-	300,000	-	300,000	-	Ulchin
-	-	-	-	50,000	-	50,000	-	
-	-	-	-	189,751	94,877	94,874	-	Kyŏngsangnam-do
-	-	-	-	21,678	10,840	10,838	-	Hadong
-	-	-	-	21,678	10,840	10,838	-	
-	-	-	-	15,300	7,650	7,650	-	
-	-	-	-	45,807	22,903	22,904	-	
-	-	-	-	45,807	22,903	22,904	-	
-	-	-	-	39,481	19,741	19,740	-	

## 24. 농 업 용 수 개 발 Completion Status of Irrigation

단위: 면적...헥타아르  
금액.....천원

시 도	시 군	Project Cost		수원공명 Name of Facilities	유역면적 Catchment Area	갈수량 Drought Water Discharge (m <sup>3</sup> /s)	취수량 Intaking Water Volume (m <sup>3</sup> /s)	하상구배 Riverbed Slope	높 이 Height (m)
		농민부담 Farmer's Burden	기 타 Others						
		-	-	심 소 한	1,500.0	-	0.011	1/100	1.5
		-	-	전 충 성	1,200.0	-	0.011	1/100	1.5
		-	-	밤 골 상	1,300.0	-	0.012	1/100	1.5
		-	-	김 병 준	1,330.0	-	0.012	1/100	1.5
		-	-	마 현	1,300.0	-	0.013	1/100	1.5
		-	-	민 북 윗	1,000.0	-	0.013	1/100	1.5
		-	-	민북하1	1,200.0	-	0.013	1/100	1.5
		-	-	민북하2	1,200.0	-	0.013	1/100	1.5
		-	-	아 파 트	1,000.0	-	0.013	1/100	1.5
		-	-	부대바위	1,000.0	-	0.025	1/100	1.5
		-	-	마 범 근	1,000.0	-	0.021	1/100	1.5
		-	-	까 치	1,500.0	-	0.040	1/100	1.5
	고 성	-	-	은 봉	15.0	0.001	0.001	1/1000	1.0
충 청 북 도		-	-	<b>2</b>			<b>0.004</b>		
	충 주	-	-	상 결 단	115.0	0.002	0.002	10/1,000	0.5
	제 천	-	-	가 래	295.0	-	0.002	10/1,000	1.0
충 청 남 도		-	-	<b>1</b>			<b>0.045</b>		
	천 안	-	-	대 덕	8,950.0	-	0.045	1/100	0.8
전 라 남 도		-	-	<b>2</b>			<b>0.180</b>		
	광 양	-	-	농 바 구	120.0	0.007	0.080	1/300	1.2
		-	-	수 중	1,320.0	0.080	0.100	1/500	0.7
경 상 북 도		-	-	<b>2</b>			<b>0.029</b>		
	울 진	-	-	부 구	2,945.0	0.004	0.015	7/1,000	0.8
		-	-	앞 들	2,080.0	0.005	0.014	8/1,000	0.6
경 상 남 도		-	-	<b>6</b>			<b>0.059</b>		
	하 동	-	-	큰 골	37.0	-	0.005	1/1,000	2.5
		-	-	안 산	37.0	-	0.005	1/1,000	2.5
		-	-	아 정 소	20.0	-	0.032	1/1,000	2.0
		-	-	관 곡	50.0	-	0.006	1/1,000	1.2
		-	-	구 영	50.0	-	0.004	1/1,000	1.0
		-	-	남 양	40.0	-	0.007	1/1,000	2.0





## 24. 농 업 용 수 개 발

### Completion Status of Irrigation

단위: 면적...헥타아르  
금액.....천원

(4) 집수암거 Infiltration Gallery

시 도	시 군	지구명 Name of Project Unit	인가년월일 Date of Establishment Authorized	공 사 기 간 Construction Period	인 가 면 적 Planned Development Area	준 공 면 적	
						계 Total	신 규 Newly
총 계		2			20.0	20.0	20.0
경 기 도		1			10.0	10.0	10.0
	여 주	사 곡	1996.10.28	'96.10.28~'97. 9.12	10.0	10.0	10.0
강 원 도		1			10.0	10.0	10.0
	고 성	신 평	1997. 3. 1	'97.11. 4~'97.12.29	10.0	10.0	10.0

시 도	시 군	Project Cost		수원공명 Name of Facilities	유역면적 Catchment Area	집수량 Catchment Discharge (m <sup>3</sup> /s)	입 도 Gradation	관 체 Pipe Line		
		지원부담 Farmer's Burden	기 타 Others					관 경 Pipe Diameter (mm)	깊 이 Depth (m)	길 이 Length (m)
총 계		-	-	2		0.030				
경 기 도		-	-	1		0.020				
	여 주	-	-	사 곡	10.0	0.020	-	600	1.5	124.0
강 원 도		-	-	1		0.010				
	고 성	-	-	신 평	880.0	0.010	-	500	3.0	10.0

사 업 준 공 현 황(계속)

Water Development Projects(Cont'd)

Unit : Area ..... ha  
Cost.....1,000 Won

Completed Area				사 업 비				Province
보 강	개 답 Conversion to Paddy Field			계	국고보조금 Government Subsidy	지 방 비 Local Government Subsidy	장 기 채 Long-term Loan	
	전	임 야	기 타					
Upgrading	Upland	Forest	Others	Total				
-	-	-	-	163,000	-	163,000	-	Total
-	-	-	-	138,000	-	138,000	-	Kyōnggi-do
-	-	-	-	138,000	-	138,000	-	Yōju
-	-	-	-	25,000	-	25,000	-	Kang-won-do
-	-	-	-	25,000	-	25,000	-	Kosōng

양 수 기 Pump		양수량 Pumpage (m <sup>3</sup> /s)	용 수 로 Irrigation Canal									Province
펌프구경 Pump Dia. (mm)	원동기 마력수 Engine (HP)		간 선 Main			지 선 Second			지 거 Field Feeder			
			토 공 Earth- works (조/m)	연 장 Length (m)	개 소 Place	토 공 Earth- works (조/연장)	연 장 Length (m)	개 소 Place	토 공 Earth- works (조/m)	연 장 Length (m)	개 소 Place	
	40	0.026	-	2,210	7	-	300	1	-	-	-	Total
	30	0.024	-	2,210	7	-	-	-	-	-	-	Kyōnggi-do
150	30	0.024	-	2,210	7	-	-	-	-	-	-	Yōju
	10	0.002	-	-	-	-	300	1	-	-	-	Kang-won-do
100	10	0.002	-	-	-	-	300	1	-	-	-	Kosōng



# 사 업 준 공 현 황(계속)

## Water Development Projects(Cont'd)

 Unit : Area ..... ha  
 Cost.....1,000 Won

시 도	시 군	수원공명 Name of Facilities	준공면적 Completed Area			사 업 비 Project Cost				시설구분 Irriga- tion Source	직 경 Diameter (mm)	채수량 Amount of Water Attained (m <sup>3</sup> /s)	심 도 Depth (m)	
			계 Total	신 규 Newly	보 강 Upgrad- ing	계 Total	국고보조금 Govern- ment Subsidy	지방비 Local Govern- ment Subsidy	기 타 Others					
강 화 Kanghwa	대 산 여 차 하 점 1 하 점 2 하 점 3 하 점 4 칠 곳 당 산 고 구 1 고 구 2 고 구 3 고 구 4	대 산	3.0	3.0	-	30,000	15,000	15,000	-	암 반	50	0.002	120	
		여 차	3.0	3.0	-	30,000	15,000	15,000	-	암 반	50	0.002	120	
		하 점 1	3.0	3.0	-	30,000	15,000	15,000	-	암 반	50	0.002	120	
		하 점 2	3.0	3.0	-	30,000	15,000	15,000	-	암 반	50	0.002	120	
		하 점 3	3.0	3.0	-	30,000	15,000	15,000	-	암 반	50	0.002	120	
		하 점 4	3.0	3.0	-	30,000	15,000	15,000	-	암 반	50	0.002	100	
		칠 곳	3.0	3.0	-	30,000	15,000	15,000	-	암 반	50	0.002	120	
		당 산	3.0	3.0	-	30,000	15,000	15,000	-	암 반	50	0.002	120	
		고 구 1	3.0	3.0	-	30,000	15,000	15,000	-	암 반	50	0.002	120	
		고 구 2	3.0	3.0	-	30,000	15,000	15,000	-	암 반	50	0.002	100	
		고 구 3	3.0	3.0	-	30,000	15,000	15,000	-	암 반	50	0.002	100	
		고 구 4	3.0	3.0	-	15,000	7,500	7,500	-	암 반	50	0.002	100	
		용 진 Ongjin	평 촌	3.0	3.0	-	30,000	15,000	15,000	-	암 반	200	0.002	110
			전 촌	3.0	3.0	-	30,000	15,000	15,000	-	암 반	200	0.003	100
	연 화		3.0	3.0	-	30,000	15,000	15,000	-	암 반	200	0.002	110	
	한 틀		3.0	3.0	-	30,000	15,000	15,000	-	암 반	200	0.002	110	
	태 마당		3.0	3.0	-	30,000	15,000	15,000	-	암 반	200	0.002	100	
	5		23.0	10.0	13.0	148,700	-	138,700	10,000					
	광주광역시 Kwangju-kwangyökshi	동 구 Tong-gu	선 교	3.0	-	3.0	25,000	-	15,000	10,000	암 반	250	0.002	200
	서 구 Sö-gu	매 월	5.0	5.0	-	30,000	-	30,000	-	암 반	200	0.003	105	
남 구 Nam-gu	송 암 7	5.0	5.0	-	33,700	-	33,700	-	암 반	65	0.003	110		
	원 산	5.0	-	5.0	30,000	-	30,000	-	암 반	65	0.003	182		
	야 평	5.0	-	5.0	30,000	-	30,000	-	암 반	65	0.002	282		
대전광역시 Taejön-kwangyökshi	20	29.9	29.9	-	298,980	-	298,980	-						
동 구 Tong-gu	삼 정	0.1	0.1	-	15,000	-	15,000	-	암 반	150	0.002	104		
	상 소	1.5	1.5	-	13,980	-	13,980	-	암 반	150	0.002	85		
	삼 피	0.2	0.2	-	15,000	-	15,000	-	암 반	150	0.002	104		
중 구 Chung-gu	호 동	1.5	1.5	-	15,000	-	15,000	-	암 반	150	0.001	125		
	점 생	1.5	1.5	-	15,000	-	15,000	-	암 반	150	0.001	100		
	급 동	1.5	1.5	-	15,000	-	15,000	-	암 반	150	0.001	100		
유 성 구 Yusöng-gu	성 북	1.8	1.8	-	15,000	-	15,000	-	암 반	150	0.001	100		
	학 하 1	1.5	1.5	-	15,000	-	15,000	-	암 반	150	0.001	110		
	학 하 2	1.5	1.5	-	15,000	-	15,000	-	암 반	150	0.001	110		

## 24. 농 업 용 수 개 발 Completion Status of Irrigation

단위 : 면적...헥타아르  
금액.....천원

시 도	시 군	수원공명 Name of Facilities	준공면적 Completed Area			사 업 비 Project Cost				시설구분 Irrigation Source	직 경 Diameter (mm)	채수량 Amount of Water Attained (m <sup>3</sup> /s)	심 도 Depth (m)
			계 Total	신 규 Newly	보 강 Upgrading	계 Total	국고보조금 Government Subsidy	지방비 Local Government Subsidy	기 타 Others				
울산광역시 Ulsan-kwangyöksi	대 덕 구 Taedök-ku	지 족	1.5	1.5	-	15,000	-	15,000	-	암 반	150	0.001	170
		구 룡	1.5	1.5	-	15,000	-	15,000	-	암 반	150	0.001	200
		대 동	1.5	1.5	-	15,000	-	15,000	-	암 반	150	0.001	180
		정주안	1.5	1.5	-	15,000	-	15,000	-	암 반	150	0.001	100
		덕고개	1.9	1.9	-	15,000	-	15,000	-	암 반	150	0.001	84
		새 뜰	1.8	1.8	-	15,000	-	15,000	-	암 반	150	0.001	65
		덕 골	2.1	2.1	-	15,000	-	15,000	-	암 반	150	0.001	84
		숫 골	1.6	1.6	-	15,000	-	15,000	-	암 반	150	0.001	94
		불당골	1.6	1.6	-	15,000	-	15,000	-	암 반	150	0.001	85
		감남골	1.5	1.5	-	15,000	-	15,000	-	암 반	150	0.001	106
		배고개	2.3	2.3	-	15,000	-	15,000	-	암 반	150	0.001	75
<b>21</b>	<b>66.0</b>	<b>66.0</b>	<b>-</b>	<b>458,764</b>	<b>-</b>	<b>458,764</b>	<b>-</b>						
울산광역시 Ulsan-kwangyöksi	남 구 Nam-gu 울 주 군 Ulju-gun	하 리	3.0	3.0	-	38,764	-	38,764	-	암 반	203	0.005	198
		산 현	3.0	3.0	-	20,000	-	20,000	-	암 반	200	0.003	150
		하 대	3.0	3.0	-	20,000	-	20,000	-	암 반	250	0.004	102
		와 지	3.0	3.0	-	20,000	-	20,000	-	암 반	200	0.002	104
		수 정	3.0	3.0	-	20,000	-	20,000	-	암 반	200	0.002	100
		싸리골	3.0	3.0	-	20,000	-	20,000	-	암 반	200	0.002	100
		진 하	3.0	3.0	-	20,000	-	20,000	-	암 반	200	0.002	79
		새 골	3.0	3.0	-	20,000	-	20,000	-	암 반	200	0.002	70
		지 내	6.0	6.0	-	40,000	-	40,000	-	암 반	250	0.002	110
		중 매	3.0	3.0	-	20,000	-	20,000	-	암 반	250	0.002	112
		월 부	3.0	3.0	-	20,000	-	20,000	-	암 반	250	0.002	112
		암 리	3.0	3.0	-	20,000	-	20,000	-	암 반	250	0.002	120
		능 산	3.0	3.0	-	20,000	-	20,000	-	암 반	250	0.002	100
		사 보	3.0	3.0	-	20,000	-	20,000	-	암 반	250	0.002	130
		이 내	3.0	3.0	-	20,000	-	20,000	-	암 반	250	0.002	90
		당 지	3.0	3.0	-	20,000	-	20,000	-	암 반	250	0.002	90
		도 대	3.0	3.0	-	20,000	-	20,000	-	암 반	250	0.002	100
물 레 이	3.0	3.0	-	20,000	-	20,000	-	암 반	250	0.002	100		
고 산	3.0	3.0	-	20,000	-	20,000	-	암 반	250	0.002	102		
내 광	3.0	3.0	-	20,000	-	20,000	-	암 반	250	0.002	101		
상 보	3.0	3.0	-	20,000	-	20,000	-	암 반	250	0.002	100		

# 사 업 준 공 현 황(계속)

## Water Development Projects(Cont'd)

 Unit : Area ..... ha  
 Cost.....1,000 Won

시 도	시 군	수원공명 Name of Facilities	준공면적 Completed Area			사 업 비 Project Cost				시설구분 Irrigation Source	직 경 Diameter (mm)	채수량 Amount of Water Attained (m <sup>3</sup> /s)	심 도 Depth (m)
			계 Total	신 규 Newly	보 강 Upgrad- ing	계 Total	국고보조금 Govern- ment Subsidy	지방비 Local Govern- ment Subsidy	기 타 Others				
경 기도 Kyōnggi-do		48	136.0	127.0	9.0	1,394,228	537,668	856,560	-				
	부 천 Puch'ŏn	원 중 고 강	1.5	1.5	-	11,822	-	11,822	-	암 반	250	0.005	110
			1.5	1.5	-	28,873	-	28,873	-	암 반	250	0.002	120
	평 택 P'yōngtaek	내 리 월 곡	3.0	3.0	-	30,000	15,000	15,000	-	암 반	250	0.002	130
			3.0	3.0	-	30,000	15,000	15,000	-	암 반	250	0.002	130
	동 두 천 Tongdutchŏn	상 봉 봉 동	3.0	3.0	-	30,000	15,000	15,000	-	암 반	50	0.005	120
			3.0	3.0	-	30,000	15,000	15,000	-	암 반	50	0.005	120
		담 내	3.0	-	3.0	28,624	14,312	14,312	-	암 반	40	0.002	75
	남 양 주 Namyangju	용 정	3.0	-	3.0	14,250	14,250	-	-	암 반	40	0.002	120
	시 흥 Shihŭng	금 이 능 곡 2	3.0	3.0	-	22,404	11,202	11,202	-	암 반	200	0.002	110
			7.0	7.0	-	41,349	20,675	20,674	-	암 반	200	0.002	110
		군 자 4	4.0	4.0	-	24,459	12,229	12,230	-	암 반	200	0.002	110
	용 인 Yong-in	맹 상 산 2	3.0	-	3.0	32,450	-	32,450	-	암 반	200	0.004	80
			3.0	3.0	-	34,528	-	34,528	-	암 반	200	0.003	100
		두 평	3.0	3.0	-	33,944	-	33,944	-	암 반	200	0.004	80
		두 평 2	3.0	3.0	-	33,943	-	33,943	-	암 반	200	0.004	80
		양 준 1	3.0	3.0	-	34,260	-	34,260	-	암 반	200	0.003	80
		양 준 2	3.0	3.0	-	27,689	13,844	13,845	-	암 반	200	0.002	60
		백 동 1	3.0	3.0	-	38,294	16,156	22,138	-	암 반	200	0.002	100
		백 동 2	3.0	3.0	-	34,339	15,000	19,339	-	암 반	200	0.002	100
	파 주 P'aju	내 포 내 포 1	3.0	3.0	-	30,000	15,000	15,000	-	암 반	200	0.003	70
			3.0	3.0	-	30,000	15,000	15,000	-	암 반	200	0.003	70
		오 산	3.0	3.0	-	30,000	15,000	15,000	-	암 반	200	0.003	70
		발 랑	3.0	3.0	-	30,000	15,000	15,000	-	암 반	200	0.003	70
		용 미	3.0	3.0	-	30,000	15,000	15,000	-	암 반	200	0.003	70
	양 주 Yangju	덕 계 봉 양	3.0	3.0	-	30,000	15,000	15,000	-	암 반	200	0.002	72
			2.8	2.8	-	30,000	15,000	15,000	-	암 반	200	0.002	72
		봉 암	3.0	3.0	-	30,000	15,000	15,000	-	암 반	200	0.002	72
		상 수	3.2	3.2	-	30,000	15,000	15,000	-	암 반	200	0.002	72
		구 암	3.1	3.1	-	30,000	15,000	15,000	-	암 반	200	0.002	72
		황 방	3.1	3.1	-	30,000	15,000	15,000	-	암 반	200	0.002	72
		오 산	2.8	2.8	-	30,000	15,000	15,000	-	암 반	200	0.002	72

## 24. 농 업 용 수 개 발

### Completion Status of Irrigation

단위 : 면적...헥타아르  
금액.....천원

시 도	시 군	수원공명	준공면적 Completed Area			사 업 비 Project Cost				시설구분	직 경	채수량	심 도	
			계	신 규	보 강	계	국고보조금	지방비	기 타					
Province	Shi and Gun	Name of Facilities	Total	Newly	Upgrad-ing	Total	Government Subsidy	Local Government Subsidy	Others	Irriga-tion Source	Diameter (mm)	Amount of Water Attained (m <sup>3</sup> /s)	Depth (m)	
여 주	Yöju	부 평	3.0	3.0	-	30,000	15,000	15,000	-	암 반	200	0.002	100	
		하 다	3.0	3.0	-	30,000	15,000	15,000	-	암 반	200	0.001	80	
		다 대	3.0	3.0	-	30,000	15,000	15,000	-	암 반	200	0.002	80	
		상 교	3.0	3.0	-	30,000	15,000	15,000	-	암 반	200	0.002	80	
		부 평	3.0	3.0	-	30,000	15,000	15,000	-	암 반	200	0.003	100	
		연 대	3.0	3.0	-	30,000	15,000	15,000	-	암 반	200	0.001	80	
	연 천	Yonch'on	동 이 1	1.0	1.0	-	19,800	-	19,800	-	암 반	200	0.001	100
			동 이 2	1.0	1.0	-	27,900	-	27,900	-	암 반	200	0.001	140
			동 이 3	1.0	1.0	-	19,800	-	19,800	-	암 반	200	0.001	100
			동 이 4	1.0	1.0	-	23,700	-	23,700	-	암 반	200	0.001	112
			동 이 5	1.0	1.0	-	21,800	-	21,800	-	암 반	200	0.001	103
	양 평	Yangp'yong	용 천	3.0	3.0	-	30,000	15,000	15,000	-	암 반	150	0.003	70
			취 압	3.0	3.0	-	30,000	15,000	15,000	-	암 반	150	0.003	70
			사 홍	3.0	3.0	-	30,000	15,000	15,000	-	암 반	200	0.002	70
	안 성	Ansong	석 하	3.0	3.0	-	30,000	15,000	15,000	-	암 반	200	0.002	70
			당 목	3.0	3.0	-	30,000	15,000	15,000	-	암 반	200	0.004	70
	<b>강 원 도</b>		<b>37</b>	<b>119.0</b>	<b>80.0</b>	<b>39.0</b>	<b>1,182,091</b>	<b>624,892</b>	<b>557,199</b>	<b>-</b>				
	Kang-won-do	춘 천	발 산	3.0	3.0	-	30,000	24,000	6,000	-	암 반	200	0.002	120
			유 포	3.0	3.0	-	30,000	24,000	6,000	-	암 반	200	0.003	80
		원 주	포 진리	3.0	3.0	-	47,000	-	47,000	-	암 반	150	0.001	120
용 암 1			3.0	3.0	-	35,000	-	35,000	-	암 반	150	0.001	115	
용 암 3			3.0	3.0	-	35,000	-	35,000	-	암 반	150	0.001	125	
강 릉		Kangnŭng	장 덕	3.0	3.0	-	30,000	30,000	-	-	암 반	200	0.002	120
			사 천	3.0	3.0	-	30,000	30,000	-	-	암 반	200	0.002	100
			운 정	3.0	3.0	-	30,000	30,000	-	-	암 반	200	0.002	120
동 해		Tonghae	추 암 1	3.0	-	3.0	30,000	15,000	15,000	-	암 반	200	0.003	100
			북 산 1	3.0	-	3.0	30,000	15,000	15,000	-	암 반	200	0.003	72
속 초		Sokch'o	상도문2	3.0	-	3.0	30,000	19,500	10,500	-	암 반	250	0.003	78
			하도문2	3.0	-	3.0	30,000	19,500	10,500	-	암 반	250	0.002	150
			상도문1	3.0	-	3.0	67,060	46,942	20,118	-	암 반	200	0.002	200
			중도문2	3.0	-	3.0	67,060	46,942	20,118	-	암 반	200	0.002	200
			중도문3	3.0	-	3.0	30,042	21,029	9,013	-	암 반	250	0.002	80
			중도문1	3.0	-	3.0	30,042	21,029	9,013	-	암 반	250	0.002	75
			대 포 1	3.0	-	3.0	31,987	-	31,987	-	암 반	200	0.002	70
삼 척		Samch'ök	산 양	5.0	5.0	-	30,000	15,000	15,000	-	암 반	200	0.003	72
			신 리	7.0	7.0	-	30,000	15,000	15,000	-	암 반	200	0.001	101
			선 홍	6.0	6.0	-	30,000	15,000	15,000	-	암 반	200	0.002	88
	도 경		6.0	6.0	-	30,000	15,000	15,000	-	암 반	200	0.002	95	

사 업 준 공 현 황(계속)

Water Development Projects(Cont'd)

Unit : Area ..... ha  
Cost.....1,000 Won

시 도	시 군	수원공명 Name of Facilities	준공면적 Completed Area			사 업 비 Project Cost				시설구분 Irrigation Source	직 경 Diameter (mm)	채수량 Amount of Water Attained (m <sup>3</sup> /s)	심 도 Depth (m)	
			계 Total	신 규 Newly	보 강 Upgrad-ing	계 Total	국고보조금 Govern-ment Subsidy	지방비 Local Govern-ment Subsidy	기 타 Others					
충 청 북 도 Ch'ungch'ongbuk-do	형 성 Hoengsŏng	모 평	3.0	-	3.0	30,000	-	30,000	-	암 반	200	0.020	76	
		용 석 1	1.0	1.0	-	30,000	15,000	15,000	-	암 반	200	0.001	156	
	영 월 Yŏng-wŏl	도 천 1	1.0	1.0	-	30,000	15,000	15,000	-	암 반	200	0.001	340	
		대 마 Chŏrwŏn	3.0	3.0	-	30,000	15,000	15,000	-	암 반	200	0.003	80	
	화 천 Hwach'ŏn	울 리	3.0	3.0	-	30,000	15,000	15,000	-	암 반	200	0.003	80	
		내 포	3.0	3.0	-	30,000	15,000	15,000	-	암 반	200	0.003	80	
	양 구 Yanggu	위 라	3.0	-	3.0	26,814	13,407	13,407	-	암 반	250	0.002	100	
		용 담	3.0	-	3.0	27,086	13,543	13,543	-	암 반	250	0.003	100	
	고 성 Kosŏng	학 조	3.0	3.0	-	30,000	30,000	-	-	암 반	200	0.002	100	
		한 전	3.0	-	3.0	30,000	30,000	-	-	암 반	200	0.002	100	
	양 양 Yang-yang	송 정	3.0	3.0	-	15,000	-	15,000	-	암 반	150	0.042	70	
		도 원	3.0	3.0	-	20,000	-	20,000	-	암 반	150	0.042	70	
	충 청 북 도 Ch'ungch'ongbuk-do	창 원 Ch'ŏng-wŏn	사 천	3.0	3.0	-	30,000	15,000	15,000	-	암 반	250	0.003	90
			강 선	3.0	3.0	-	30,000	15,000	15,000	-	암 반	250	0.003	90
			포 매	3.0	3.0	-	30,000	15,000	15,000	-	암 반	250	0.001	100
		강 선	3.0	3.0	-	30,000	15,000	15,000	-	암 반	250	0.002	80	
		<b>40</b>	<b>120.0</b>	<b>117.0</b>	<b>3.0</b>	<b>1,398,759</b>	<b>658,900</b>	<b>739,859</b>	<b>-</b>					
충 청 남 도 Ch'ungch'ongnam-do	충 주 Ch'ungju	공 이	3.0	3.0	-	50,000	15,000	35,000	-	암 반	200	0.003	100	
		사 락	3.0	3.0	-	50,000	15,000	35,000	-	암 반	200	0.003	100	
	제 천 Chech'ŏn	문 승	3.0	3.0	-	50,000	15,000	35,000	-	암 반	200	0.003	100	
		대 덕	3.0	3.0	-	50,000	15,000	35,000	-	암 반	200	0.004	150	
	창 원 Ch'ŏng-wŏn	잠 병	3.0	3.0	-	50,000	15,000	35,000	-	암 반	200	0.003	130	
		오 량	3.0	3.0	-	50,000	15,000	35,000	-	암 반	200	0.003	100	
	제 천 Chech'ŏn	수 산	3.0	3.0	-	31,875	15,000	16,875	-	암 반	200	0.003	88	
		선 고	3.0	3.0	-	31,876	15,000	16,876	-	암 반	200	0.002	128	
	창 원 Ch'ŏng-wŏn	고 명	3.0	3.0	-	31,877	15,000	16,877	-	암 반	200	0.003	96	
		삼 산	3.0	3.0	-	30,000	15,000	15,000	-	암 반	200	0.004	100	
	창 원 Ch'ŏng-wŏn	성 대	3.0	3.0	-	30,000	15,000	15,000	-	암 반	200	0.004	100	
		삼 항	3.0	3.0	-	30,000	15,000	15,000	-	암 반	200	0.004	100	
	창 원 Ch'ŏng-wŏn	가 중	3.0	3.0	-	30,000	15,000	15,000	-	암 반	200	0.004	100	
		정 중	3.0	3.0	-	30,000	15,000	15,000	-	암 반	200	0.004	100	
	창 원 Ch'ŏng-wŏn	동 립	3.0	3.0	-	30,000	15,000	15,000	-	암 반	200	0.004	100	
		유 리	3.0	3.0	-	30,000	15,000	15,000	-	암 반	200	0.004	100	
	창 원 Ch'ŏng-wŏn	영 하	3.0	3.0	-	30,000	15,000	15,000	-	암 반	200	0.004	100	
		호 명	3.0	3.0	-	30,000	15,000	15,000	-	암 반	200	0.004	100	
창 원 Ch'ŏng-wŏn	덕 압	3.0	3.0	-	30,000	15,000	15,000	-	암 반	200	0.004	100		
	대 덕	3.0	3.0	-	30,000	15,000	15,000	-	암 반	200	0.004	100		
창 원 Ch'ŏng-wŏn	운 교	3.0	3.0	-	22,000	11,000	11,000	-	암 반	200	0.002	100		
	북 현	3.0	3.0	-	21,000	10,500	10,500	-	암 반	200	0.004	100		



## 24. 농 업 용 수 개 발

### Completion Status of Irrigation

단위 : 면적...헥타아르  
금액.....천원

시 도	시 군	수원공명 Name of Facilities	준공면적 Completed Area			사 업 비 Project Cost				시설구분 Irrigation Source	직 경 Diameter (mm)	채수량 Amount of Water Attained (m <sup>3</sup> /s)	심 도 Depth (m)
			계 Total	신 규 Newly	보 강 Upgrad- ing	계 Total	국고보조금 Government Subsidy	지방비 Local Government Subsidy	기 타 Others				
	보 은 Poŭn	어 온	3.0	3.0	-	30,000	15,000	15,000	-	암 반	200	0.002	100
		세 중	3.0	3.0	-	30,000	15,000	15,000	-	암 반	200	0.001	170
		하 판	3.0	3.0	-	30,000	15,000	15,000	-	암 반	200	0.002	100
		산 대	3.0	3.0	-	30,000	15,000	15,000	-	암 반	200	0.002	100
		원 평 1	3.0	3.0	-	50,000	40,000	10,000	-	암 반	150	0.002	80
		원 평 2	3.0	3.0	-	50,000	40,000	10,000	-	암 반	150	0.002	100
	옥 천 Okch'ŏn	우 산	3.0	3.0	-	23,700	23,700	-	-	암 반	200	0.003	120
		중 미	3.0	3.0	-	23,700	23,700	-	-	암 반	200	0.003	120
	피 산 Koesan	여울골	3.0	3.0	-	30,000	15,000	15,000	-	암 반	200	0.002	130
		노 송 2	3.0	3.0	-	30,000	15,000	15,000	-	암 반	200	0.002	100
		노 송 3	3.0	3.0	-	30,000	15,000	15,000	-	암 반	200	0.002	145
		방 축	3.0	3.0	-	30,000	15,000	15,000	-	암 반	200	0.003	130
	음 성 Ūmsŏng	회 일	3.0	3.0	-	38,352	13,521	24,831	-	암 반	200	0.003	100
		구 계	3.0	3.0	-	42,077	14,834	27,243	-	암 반	200	0.004	105
		후 미	3.0	3.0	-	41,346	14,577	26,769	-	암 반	200	0.005	105
		각 회	3.0	3.0	-	48,513	17,104	31,409	-	암 반	200	0.003	100
	단 양 Tanyang	보 룡	3.0	3.0	-	42,443	14,964	27,479	-	암 반	200	0.003	135
		삼 곡	3.0	-	3.0	30,000	15,000	15,000	-	암 반	250	0.002	85
	<b>충 청 남 도</b> Ch'ungch'ŏngnam-do		<b>100</b>	<b>287.0</b>	<b>281.0</b>	<b>6.0</b>	<b>3,926,050</b>	<b>1,919,576</b>	<b>2,006,474</b>	-			
	천 안 Ch'ŏnan	광 덕	3.0	3.0	-	30,000	30,000	-	-	암 반	250	0.003	80
		화 계	3.0	3.0	-	30,000	30,000	-	-	암 반	250	0.003	80
		봉 향	3.0	3.0	-	30,000	30,000	-	-	암 반	250	0.003	80
		봉 양	3.0	3.0	-	30,000	30,000	-	-	암 반	250	0.003	80
		신 덕	3.0	3.0	-	30,000	30,000	-	-	암 반	250	0.003	80
	공 주 Kongju	반 춘	3.0	3.0	-	30,000	15,000	15,000	-	암 반	200	0.004	80
		안 영	3.0	3.0	-	30,000	15,000	15,000	-	암 반	200	0.003	80
		화 흥	3.0	3.0	-	29,500	14,750	14,750	-	암 반	200	0.003	80
		화 월	3.0	3.0	-	30,000	-	30,000	-	암 반	200	0.004	80
	보 령 Poryŏng	양 화	3.0	3.0	-	30,000	-	30,000	-	암 반	200	0.003	80
		하 개	3.0	3.0	-	30,000	15,000	15,000	-	암 반	200	0.004	90
		신 동	3.0	3.0	-	30,000	15,000	15,000	-	암 반	200	0.004	92
오 포		3.0	3.0	-	30,000	15,000	15,000	-	암 반	200	0.003	110	
도 흥		3.0	3.0	-	30,000	15,000	15,000	-	암 반	200	0.003	151	

사업준공현황(계속)

Water Development Projects(Cont'd)

Unit : Area ..... ha  
Cost ..... 1,000 Won

시도	시군	수원공명 Name of Facilities	준공면적 Completed Area			사업비 Project Cost				시설구분 Irrigation Source	직경 Diameter (mm)	채수량 Amount of Water Attained (m <sup>3</sup> /s)	심도 Depth (m)		
			계 Total	신규 Newly	보강 Upgrading	계 Total	국고보조금 Government Subsidy	지방비 Local Government Subsidy	기타 Others						
아산	Asan	산동	3.0	3.0	-	35,000	-	35,000	-	암반	250	0.002	80		
		석곡	3.0	3.0	-	35,000	-	35,000	-	암반	250	0.003	150		
		관암	3.0	3.0	-	30,000	-	30,000	-	암반	300	0.003	72		
		문방	3.0	3.0	-	30,000	-	30,000	-	암반	300	0.003	72		
		해암	3.0	3.0	-	35,000	-	35,000	-	암반	250	0.003	200		
		신성2	3.0	3.0	-	30,000	-	30,000	-	암반	250	0.003	72		
		신성3	3.0	3.0	-	30,000	-	30,000	-	암반	250	0.003	72		
		오암1	3.0	3.0	-	35,000	-	35,000	-	암반	250	0.003	160		
		오암2	3.0	3.0	-	35,000	-	35,000	-	암반	250	0.004	80		
		금산	3.0	3.0	-	35,000	-	35,000	-	암반	250	0.003	100		
		창암1	3.0	3.0	-	30,000	15,000	15,000	-	암반	250	0.002	100		
		창암2	3.0	3.0	-	30,000	15,000	15,000	-	암반	250	0.002	100		
		창암3	3.0	3.0	-	30,000	15,000	15,000	-	암반	300	0.002	150		
		읍내	3.0	3.0	-	30,000	15,000	15,000	-	암반	250	0.004	120		
		서산	Sōsan	가사	3.0	3.0	-	29,830	14,915	14,915	-	암반	200	0.002	150
				인지	3.0	3.0	-	29,830	14,915	14,915	-	암반	200	0.003	156
양길	3.0			3.0	-	29,830	14,915	14,915	-	암반	200	0.002	145		
대황	3.0			3.0	-	29,830	14,915	14,915	-	암반	200	0.003	80		
논산	Nonsan	호암	3.0	3.0	-	29,500	14,750	14,750	-	암반	200	0.074	100		
		표정	3.0	3.0	-	30,000	15,000	15,000	-	암반	200	0.046	80		
		고정	3.0	3.0	-	30,000	15,000	15,000	-	암반	200	0.058	110		
금산	Kūmsan	심방골	3.0	3.0	-	26,599	-	26,599	-	암반	200	0.003	72		
		용지	3.0	-	3.0	30,200	24,160	6,040	-	암반	200	0.003	80		
		월곡	3.0	3.0	-	29,700	23,760	5,940	-	암반	200	0.003	80		
		조정	3.0	-	3.0	29,600	23,680	5,920	-	암반	250	0.003	80		
		새내	1.0	1.0	-	31,348	15,674	15,674	-	암반	250	0.003	100		
		교촌	2.0	2.0	-	31,347	15,674	15,673	-	암반	250	0.002	175		
		어동골	2.0	2.0	-	43,436	21,718	21,718	-	암반	250	0.002	200		
		용암	2.0	2.0	-	30,000	24,000	6,000	-	암반	250	0.003	114		
연기	Yōn-gi	기룡	2.0	2.0	-	30,000	-	30,000	-	암반	250	0.003	112		
		진의	0.5	0.5	-	170,000	85,000	85,000	-	암반	250	0.004	200		
		보통	3.0	3.0	-	30,000	24,000	6,000	-	암반	250	0.004	119		
		영곡	1.0	1.0	-	30,000	-	30,000	-	암반	250	0.003	200		
		감성	1.0	1.0	-	30,000	-	30,000	-	암반	250	0.003	74		
		축산	2.0	2.0	-	30,000	-	30,000	-	암반	250	0.004	76		
		두만	3.0	3.0	-	30,000	-	30,000	-	암반	250	0.004	72		
		용담	2.0	2.0	-	30,000	-	30,000	-	암반	250	0.004	70		
		양곡	1.0	1.0	-	30,000	-	30,000	-	암반	250	0.004	110		
		신정	3.0	3.0	-	30,000	24,000	6,000	-	암반	250	0.003	73		
		유천	0.5	0.5	-	170,000	85,000	85,000	-	암반	250	0.002	120		
		청송	2.0	2.0	-	30,000	24,000	6,000	-	암반	250	0.003	72		
심중	2.0	2.0	-	30,000	-	30,000	-	암반	250	0.004	73				
대곡	3.0	3.0	-	30,000	24,000	6,000	-	암반	250	0.003	110				

## 24. 농 업 용 수 개 발

## Completion Status of Irrigation

단위 : 면적...헥타아르  
금액.....천원

시 도	시 군	수원공명	준공면적 Completed Area			사 업 비 Project Cost				시설구분	직 경	채수량	심 도		
			계	신 규	보 강	계	국고보조금	지방비	기 타						
Province	Shi and Gun	Name of Facilities	Total	Newly	Upgrad-ing	Total	Government Subsidy	Local Government Subsidy	Others	Irriga-tion Source	Diameter (mm)	Amount of Water Attained (m <sup>3</sup> /s)	Depth (m)		
부 여 Puyö	서 천 Söch'ön	현 암	3.0	3.0	-	30,000	30,000	-	-	암 반	200	0.003	115		
		온 해	3.0	3.0	-	30,000	15,000	15,000	-	암 반	200	0.003	86		
		청 남	3.0	3.0	-	30,000	15,000	15,000	-	암 반	200	0.003	77		
		시 읍	3.0	3.0	-	30,000	15,000	15,000	-	암 반	200	0.003	85		
		광 암	3.0	3.0	-	30,000	24,000	6,000	-	암 반	200	0.003	95		
		지 원	3.0	3.0	-	30,000	24,000	6,000	-	암 반	200	0.002	110		
		선 도	3.0	3.0	-	30,000	24,000	6,000	-	암 반	200	0.003	100		
		주 향	3.0	3.0	-	30,000	24,000	6,000	-	암 반	200	0.004	95		
		청 양 Ch'öng-yang	대 평	덕 성	3.0	3.0	-	30,000	15,000	15,000	-	암 반	200	0.004	105
				잔 다리	3.0	3.0	-	30,000	15,000	15,000	-	암 반	200	0.007	103
				대 평	3.0	3.0	-	30,000	15,000	15,000	-	암 반	200	0.003	144
				온 암	3.0	3.0	-	30,000	15,000	15,000	-	암 반	200	0.005	103
				매 산	3.0	3.0	-	29,000	14,500	14,500	-	암 반	200	0.003	106
				추 광	3.0	3.0	-	30,000	-	30,000	-	암 반	200	0.003	102
				대 박 1	3.0	3.0	-	30,000	-	30,000	-	암 반	200	0.005	105
				대 박 2	3.0	3.0	-	30,000	-	30,000	-	암 반	200	0.005	105
				신 왕	3.0	3.0	-	30,000	-	30,000	-	암 반	200	0.003	102
				신 정	3.0	3.0	-	30,000	-	30,000	-	암 반	200	0.003	100
				성 호	3.0	3.0	-	30,000	-	30,000	-	암 반	200	0.002	70
		홍 성 Hong söng	대 명	학 계	3.0	3.0	-	30,000	30,000	-	-	암 반	200	0.004	78
				대 명	3.0	3.0	-	30,000	30,000	-	-	암 반	200	0.004	70
				가 산	3.0	3.0	-	30,000	30,000	-	-	암 반	200	0.002	70
				장 곡	3.0	3.0	-	30,000	30,000	-	-	암 반	200	0.004	78
		예 산 Yesan	태 봉	운 산 1	5.0	5.0	-	30,000	15,000	15,000	-	암 반	150	0.002	80
				운 산 2	5.0	5.0	-	30,000	15,000	15,000	-	암 반	150	0.002	80
				노 전	4.0	4.0	-	30,000	15,000	15,000	-	암 반	150	0.002	100
		태 안 T'aean	당 진 Tangjin	금 치	6.0	6.0	-	30,000	15,000	15,000	-	암 반	150	0.002	100
				방 아	3.0	3.0	-	30,000	24,000	6,000	-	암 반	150	0.002	80
				목 리	3.0	3.0	-	30,000	24,000	6,000	-	암 반	150	0.002	80
정 죽	3.0			3.0	-	30,000	21,000	9,000	-	암 반	250	0.002	150		
용 신	3.0			3.0	-	30,000	21,000	9,000	-	암 반	250	0.003	70		
정 당	3.0			3.0	-	30,000	21,000	9,000	-	암 반	250	0.003	72		
대 기	3.0			3.0	-	30,000	21,000	9,000	-	암 반	250	0.003	70		
시 곡	3.0			3.0	-	30,000	30,000	-	-	암 반	200	0.002	70		
소 소	3.0			3.0	-	30,000	30,000	-	-	암 반	200	0.003	70		
성 동	3.0			3.0	-	151,000	75,500	75,500	-	암 반	200	0.003	200		
부 곡	부 곡	대 촌	3.0	3.0	-	151,000	75,500	75,500	-	암 반	200	0.002	135		
		장 정	3.0	3.0	-	151,000	75,500	75,500	-	암 반	200	0.003	76		
		수 당	3.0	3.0	-	152,000	76,000	76,000	-	암 반	200	0.003	150		
		신 시	3.0	3.0	-	30,000	30,000	-	-	암 반	200	0.005	70		
		시 기 소	3.0	3.0	-	30,000	30,000	-	-	암 반	200	0.002	70		
부 곡	3.0	3.0	-	151,500	75,750	75,750	-	암 반	200	0.002	140				

사 업 준 공 현 황(계속)

Water Development Projects(Cont'd)

Unit : Area ..... ha  
Cost.....1,000 Won

시 도	시 군	수원공명	준공면적 Completed Area			사 업 비 Project Cost				시설구분	직 경	채수량	심 도
			계	신 규	보 강	계	국고보조금	지방비	기 타				
Province	Shi and Gun	Name of Facilities	Total	Newly	Upgrad-ing	Total	Government Subsidy	Local Government Subsidy	Others	Irriga-tion Source	Diameter (mm)	Amount of Water Attained (m <sup>3</sup> /s)	Depth (m)
전라북도 Chöllabuk-do		67	202.0	193.0	9.0	1,994,300	1,238,300	756,000	-				
	전주 Chönju	원동	3.0	3.0	-	15,000	9,000	6,000	-	암반	200	0.002	90
	익산 Iksan	평장	3.0	3.0	-	30,000	15,000	15,000	-	암반	200	0.003	55
		수량	3.0	3.0	-	30,000	15,000	15,000	-	암반	200	0.003	70
		내외산	3.0	3.0	-	30,000	15,000	15,000	-	암반	200	0.003	75
		상신	3.0	3.0	-	30,000	15,000	15,000	-	암반	200	0.003	73
	정읍 Chöngüp	노량산	3.0	3.0	-	52,500	52,500	-	-	암반	200	0.003	65
		용곽	3.0	3.0	-	52,500	52,500	-	-	암반	200	0.003	75
		통사	3.0	3.0	-	52,500	52,500	-	-	암반	200	0.003	95
	남원 Namwon	송영	3.0	3.0	-	52,500	52,500	-	-	암반	200	0.002	140
		권포	3.0	3.0	-	30,000	15,000	15,000	-	암반	200	0.003	68
		하주	3.0	3.0	-	30,000	15,000	15,000	-	암반	200	0.003	74
		부동	3.0	3.0	-	30,000	15,000	15,000	-	암반	200	0.003	63
		수촌	3.0	3.0	-	30,000	15,000	15,000	-	암반	200	0.003	65
		서정	3.0	3.0	-	30,000	15,000	15,000	-	암반	200	0.003	70
		내척	3.0	3.0	-	30,000	15,000	15,000	-	암반	200	0.003	68
		상동1	3.0	3.0	-	30,000	15,000	15,000	-	암반	200	0.002	150
		상동2	3.0	3.0	-	30,000	15,000	15,000	-	암반	200	0.002	150
		평촌1	3.0	3.0	-	30,000	15,000	15,000	-	암반	200	0.002	150
		평촌2	3.0	3.0	-	30,000	15,000	15,000	-	암반	200	0.002	150
		상우1	3.0	3.0	-	30,000	15,000	15,000	-	암반	200	0.002	150
		상우2	3.0	3.0	-	30,000	15,000	15,000	-	암반	200	0.002	195
		신기	3.0	3.0	-	30,000	15,000	15,000	-	암반	200	0.003	80
		북천	3.0	3.0	-	30,000	15,000	15,000	-	암반	200	0.003	80
		하송	3.0	3.0	-	30,000	15,000	15,000	-	암반	200	0.003	60
		저동	3.0	3.0	-	30,000	15,000	15,000	-	암반	200	0.002	87
		금강	3.0	3.0	-	30,000	15,000	15,000	-	암반	200	0.003	60
		감동	3.0	3.0	-	30,000	15,000	15,000	-	암반	200	0.003	60
		관풍	3.0	3.0	-	30,000	15,000	15,000	-	암반	200	0.002	100
	내황	3.0	3.0	-	30,000	15,000	15,000	-	암반	200	0.002	110	
	외인	3.0	3.0	-	30,000	15,000	15,000	-	암반	200	0.002	110	
	지산	3.0	3.0	-	30,000	15,000	15,000	-	암반	200	0.002	67	
	중황	3.0	3.0	-	30,000	15,000	15,000	-	암반	200	0.003	64	
	김제 Kimje	하서	3.0	3.0	-	15,000	-	15,000	-	암반	150	0.003	120
		화포	3.0	3.0	-	15,000	-	15,000	-	암반	150	0.003	120
		다상	3.0	3.0	-	15,000	-	15,000	-	암반	150	0.003	200
		구월	3.0	3.0	-	15,000	-	15,000	-	암반	150	0.003	200

## 24. 농 업 용 수 개 발 Completion Status of Irrigation

단위: 면적...헥타아르  
금액.....천원

시 도 Province	시 군 Shi and Gun	수원공명 Name of Facilities	준공면적 Completed Area			사 업 비 Project Cost				시설구분 Irrigation Source	직 경 Diameter (mm)	채수량 Amount of Water Attained (m <sup>3</sup> /s)	심 도 Depth (m)
			계 Total	신 규 Newly	보 강 Upgrad-ing	계 Total	국고보조금 Government Subsidy	지방비 Local Government Subsidy	기 타 Others				
	완 주 Wanju	원의암	4.0	4.0	-	14,650	14,650	-	-	암 반	200	0.003	100
		가 천	3.0	3.0	-	14,650	14,650	-	-	암 반	200	0.003	150
	진 안 Chinan	석 곡	3.0	3.0	-	30,000	15,000	15,000	-	암 반	200	0.002	150
		화 산	3.0	3.0	-	30,000	15,000	15,000	-	암 반	200	0.003	74
		가 수	3.0	3.0	-	30,000	15,000	15,000	-	암 반	200	0.002	84
		중 리	3.0	3.0	-	30,000	15,000	15,000	-	암 반	200	0.002	68
		신 리	3.0	3.0	-	30,000	15,000	15,000	-	암 반	200	0.002	115
		궁 함	3.0	3.0	-	30,000	15,000	15,000	-	암 반	200	0.002	70
		원신기	3.0	3.0	-	30,000	15,000	15,000	-	암 반	200	0.002	100
	무 주 Muju	왕 정	3.0	-	3.0	30,000	15,000	15,000	-	암 반	65	0.005	92
		덕 지	3.0	-	3.0	30,000	15,000	15,000	-	암 반	65	0.005	93
		금 평	3.0	-	3.0	30,000	15,000	15,000	-	암 반	65	0.005	90
	장 수 Changsu	농 소	3.0	3.0	-	30,000	15,000	15,000	-	암 반	200	0.002	90
		장 판	3.0	3.0	-	30,000	15,000	15,000	-	암 반	200	0.002	75
		오 봉	3.0	3.0	-	30,000	15,000	15,000	-	암 반	200	0.007	65
	순 창 Sunch'ang	어 치	3.0	3.0	-	30,000	30,000	-	-	암 반	65	9.003	150
		적 곡	3.0	3.0	-	30,000	30,000	-	-	암 반	65	0.002	100
		구 산	3.0	3.0	-	30,000	30,000	-	-	암 반	65	0.006	100
		상 송	3.0	3.0	-	30,000	30,000	-	-	암 반	65	0.002	130
	고 창 Koch'ang	송 계	3.0	3.0	-	30,000	15,000	15,000	-	암 반	200	0.003	98
장 곡		3.0	3.0	-	30,000	15,000	15,000	-	암 반	200	0.003	65	
상 부		3.0	3.0	-	30,000	15,000	15,000	-	암 반	200	0.003	60	
호 동		3.0	3.0	-	30,000	15,000	15,000	-	암 반	200	0.003	60	
월 산		3.0	3.0	-	30,000	15,000	15,000	-	암 반	200	0.003	140	
용 산		3.0	3.0	-	30,000	15,000	15,000	-	암 반	200	0.003	75	
부 안 Puan	연 곡	3.0	3.0	-	30,000	30,000	-	-	암 반	200	0.003	60	
	상 리	3.0	3.0	-	30,000	30,000	-	-	암 반	200	0.003	60	
	수 량	3.0	3.0	-	30,000	30,000	-	-	암 반	200	0.003	60	
	유 동	3.0	3.0	-	30,000	30,000	-	-	암 반	200	0.002	60	
	거 석	3.0	3.0	-	30,000	30,000	-	-	암 반	200	0.002	80	
	구 암	3.0	3.0	-	30,000	30,000	-	-	암 반	200	0.002	60	

사 업 준 공 현 황(계속)

Water Development Projects(Cont'd)

Unit : Area ..... ha  
Cost.....1,000 Won

시 도	시 군	수원공명	준공면적 Completed Area			사 업 비 Project Cost				시설구분	직 경	채수량	심 도
			계	신 규	보 강	계	국고보조금	지방비	기 타				
Province	Shi and Gun	Name of Facilities	Total	Newly	Upgrad- ing	Total	Government Subsidy	Local Government Subsidy	Others	Irriga- tion Source	Diameter (mm)	Amount of Water Attained (m <sup>3</sup> /s)	Depth (m)
전 라 남 도 Chöllanam-do		209	631.0	595.0	36.0	6,208,610	4,456,192	1,752,418	-				
	순 천 Sunch'ön	남 암	3.0	3.0	-	30,000	24,000	6,000	-	암 반	200	0.003	80
	나 주 Naju	우 산	3.0	3.0	-	30,000	15,000	15,000	-	암 반	250	0.003	100
		월 산 1	3.0	3.0	-	30,000	24,000	6,000	-	암 반	250	0.003	100
		월 산 2	3.0	3.0	-	30,000	24,000	6,000	-	암 반	250	0.003	100
		북 암	3.0	3.0	-	30,000	24,000	6,000	-	암 반	250	0.003	100
		상 방	3.0	3.0	-	30,000	24,000	6,000	-	암 반	250	0.003	100
		열 곡	3.0	3.0	-	30,000	24,000	6,000	-	암 반	250	0.003	100
		남 석	3.0	3.0	-	30,000	24,000	6,000	-	암 반	250	0.003	100
		양 곡	3.0	3.0	-	30,000	24,000	6,000	-	암 반	250	0.003	100
		성 지	3.0	3.0	-	30,000	24,000	6,000	-	암 반	250	0.003	100
		백 동	3.0	3.0	-	30,000	24,000	6,000	-	암 반	250	0.003	100
		계 로	3.0	3.0	-	30,000	24,000	6,000	-	암 반	250	0.003	100
		궁 원	3.0	3.0	-	30,000	24,000	6,000	-	암 반	250	0.003	100
		추 생	3.0	3.0	-	30,000	24,000	6,000	-	암 반	250	0.003	100
	여 천 Yoch'ön	삼 동 들	3.0	3.0	-	28,860	-	28,860	-	암 반	200	0.003	106
		상 암	10.0	10.0	-	7,648	-	7,648	-	암 반	125	0.002	56
		오 산 들	3.0	3.0	-	30,000	24,000	6,000	-	암 반	150	0.003	101
	광 양 Kwang-yang	방 동	3.0	3.0	-	34,516	24,000	10,516	-	암 반	200	0.002	85
		하 평	3.0	3.0	-	33,194	24,000	9,194	-	암 반	200	0.002	80
	담 양 Tamyang	계 동	3.0	3.0	-	30,000	24,000	6,000	-	암 반	250	0.003	80
		반 석	3.0	3.0	-	30,000	24,000	6,000	-	암 반	250	0.003	88
		당 곡	3.0	3.0	-	30,000	24,000	6,000	-	암 반	250	0.003	100
		손 곡	3.0	3.0	-	30,000	24,000	6,000	-	암 반	250	0.003	80
		동 운	3.0	3.0	-	30,000	24,000	6,000	-	암 반	250	0.003	82
		동 산	3.0	3.0	-	30,000	24,000	6,000	-	암 반	250	0.003	80
		금 산	3.0	3.0	-	30,000	24,000	6,000	-	암 반	250	0.003	80
		월 평	3.0	3.0	-	30,000	24,000	6,000	-	암 반	250	0.003	90
		청 운	3.0	3.0	-	30,000	15,000	15,000	-	암 반	250	0.003	80
	곡 성 Koksöng	금 반	3.0	3.0	-	30,000	15,000	15,000	-	암 반	200	0.003	120
	구 례 Kurye	산 치	3.0	3.0	-	30,000	15,000	15,000	-	암 반	200	0.003	110
		죽 마	3.0	3.0	-	30,000	24,000	6,000	-	암 반	200	0.003	130
		강 정	3.0	3.0	-	30,000	24,000	6,000	-	암 반	200	0.003	110
		오 름	3.0	3.0	-	30,000	24,000	6,000	-	암 반	200	0.003	118
	여 천 Yöch'ön	별 가	1.5	1.5	-	30,000	24,000	6,000	-	암 반	200	0.001	150
		현 천	3.0	3.0	-	30,000	24,000	6,000	-	암 반	150	0.002	100
		봉 두 1	3.0	-	3.0	30,000	24,000	6,000	-	암 반	150	0.002	120
		죽 현	3.0	3.0	-	30,000	24,000	6,000	-	암 반	150	0.001	120
		연 화	3.0	3.0	-	30,000	-	30,000	-	암 반	150	0.002	104

## 24. 농 업 용 수 개 발

### Completion Status of Irrigation

단위 : 면적...헥타아르  
금액.....천원

시 도	시 군	수원공명 Name of Facilities	준공면적 Completed Area			사 업 비 Project Cost				시설구분 Irriga- tion Source	직 경 Diameter (mm)	채수량 Amount of Water Attained (m <sup>3</sup> /s)	심 도 Depth (m)
			계 Total	신 규 Newly	보 강 Upgrad- ing	계 Total	국고보조금 Govern- ment Subsidy	지방비 Local Govern- ment Subsidy	기 타 Others				
고 홍 Kohŭng	사 리 동 백 등 암 1 장 계 화 계 돌고개 엄 포 금 장 등 암 2 선 창 장 길 공 호 도 촌 청 석 오 천 지 등 서 촌 하 반 예 당 동 포 옥 천 여 호 상 신 양 사 여 동 망 동 장 월 신 정 장 선 금 당 월 하 금 성 성 두 주 교	사 리	3.0	3.0	-	30,000	24,000	6,000	-	암 반	250	0.003	85
		동 백	3.0	3.0	-	30,000	24,000	6,000	-	암 반	250	0.003	86
		등 암 1	3.0	3.0	-	30,000	24,000	6,000	-	암 반	250	0.003	85
		장 계	3.0	3.0	-	30,000	24,000	6,000	-	암 반	250	0.003	85
		화 계	3.0	3.0	-	30,000	24,000	6,000	-	암 반	250	0.003	85
		돌고개	3.0	3.0	-	30,000	24,000	6,000	-	암 반	250	0.003	85
		엄 포	3.0	3.0	-	30,000	24,000	6,000	-	암 반	250	0.003	85
		금 장	3.0	3.0	-	30,000	24,000	6,000	-	암 반	250	0.003	85
		등 암 2	3.0	3.0	-	30,000	24,000	6,000	-	암 반	250	0.003	86
		선 창	3.0	3.0	-	30,000	24,000	6,000	-	암 반	250	0.003	85
		장 길	3.0	3.0	-	30,000	24,000	6,000	-	암 반	250	0.003	85
		공 호	3.0	3.0	-	30,000	24,000	6,000	-	암 반	250	0.003	85
		도 촌	3.0	3.0	-	30,000	24,000	6,000	-	암 반	250	0.003	85
		청 석	3.0	3.0	-	30,000	24,000	6,000	-	암 반	250	0.003	86
		오 천	3.0	3.0	-	30,000	24,000	6,000	-	암 반	250	0.003	85
		지 등	3.0	3.0	-	30,000	24,000	6,000	-	암 반	250	0.003	85
		서 촌	3.0	3.0	-	30,000	24,000	6,000	-	암 반	250	0.003	85
		하 반	3.0	3.0	-	30,000	24,000	6,000	-	암 반	250	0.003	86
		예 당	3.0	3.0	-	30,000	24,000	6,000	-	암 반	250	0.003	85
		동 포	3.0	3.0	-	30,000	24,000	6,000	-	암 반	250	0.003	85
		옥 천	3.0	3.0	-	30,000	24,000	6,000	-	암 반	250	0.003	86
		여 호	3.0	3.0	-	30,000	24,000	6,000	-	암 반	250	0.003	85
		상 신	3.0	3.0	-	30,000	24,000	6,000	-	암 반	250	0.003	86
		양 사	3.0	3.0	-	30,000	24,000	6,000	-	암 반	250	0.003	87
		여 동	3.0	3.0	-	30,000	24,000	6,000	-	암 반	250	0.003	85
		망 동	3.0	3.0	-	30,000	24,000	6,000	-	암 반	250	0.003	85
		장 월	3.0	3.0	-	30,000	24,000	6,000	-	암 반	250	0.003	85
		신 정	3.0	3.0	-	30,000	24,000	6,000	-	암 반	250	0.003	86
		장 선	3.0	3.0	-	30,000	24,000	6,000	-	암 반	250	0.003	85
		금 당	3.0	3.0	-	30,000	24,000	6,000	-	암 반	250	0.004	85
월 하	3.0	3.0	-	30,000	24,000	6,000	-	암 반	250	0.003	86		
금 성	3.0	3.0	-	30,000	24,000	6,000	-	암 반	250	0.003	86		
성 두	3.0	3.0	-	30,000	24,000	6,000	-	암 반	250	0.003	85		
주 교	3.0	3.0	-	30,000	24,000	6,000	-	암 반	250	0.003	85		

사업준공현황(계속)

Water Development Projects(Cont'd)

Unit : Area ..... ha  
Cost.....1,000 Won

시도	시군	수원공명 Name of Facilities	준공면적 Completed Area			사업비 Project Cost				시설구분 Irrigation Source	직경 Diameter (mm)	채수량 Amount of Water Attained (m <sup>3</sup> /s)	심도 Depth (m)	
			계 Total	신규 Newly	보강 Upgrading	계 Total	국고보조금 Government Subsidy	지방비 Local Government Subsidy	기타 Others					
보성 Posŏng	안선초평	안선초	3.0	3.0	-	30,000	-	30,000	-	암반	200	0.003	60	
		안선소	3.0	3.0	-	35,000	-	35,000	-	암반	200	0.003	100	
		안선초지	3.0	-	3.0	30,000	30,000	-	-	암반	200	0.003	60	
		안선평호	3.0	-	3.0	30,000	-	30,000	-	암반	200	0.003	60	
	화순 Hwasun	삼천한계	삼천	3.0	3.0	-	26,970	26,970	-	-	암반	200	0.003	105
			한계	3.0	3.0	-	26,970	26,970	-	-	암반	200	0.003	105
		월평대신	월평	3.0	3.0	-	26,970	26,970	-	-	암반	200	0.003	120
			대신	3.0	3.0	-	27,150	27,150	-	-	암반	200	0.003	210
		세청울계	세청	3.0	3.0	-	28,050	28,050	-	-	암반	200	0.003	104
			울계	3.0	3.0	-	26,612	26,612	-	-	암반	200	0.003	150
		이양천대	이양	3.0	3.0	-	27,052	27,052	-	-	암반	200	0.003	100
			천대	3.0	3.0	-	27,526	27,526	-	-	암반	200	0.003	100
		오동포곡	오동	3.0	3.0	-	27,692	27,692	-	-	암반	200	0.003	180
			포곡	3.0	3.0	-	30,000	21,000	9,000	-	암반	200	0.003	83
	장흥 Changhŭng	방죽골우목	방죽골	3.0	3.0	-	30,000	21,000	9,000	-	암반	200	0.003	92
			우목	3.0	3.0	-	30,000	21,000	9,000	-	암반	200	0.003	95
		호계진목	호계	3.0	3.0	-	30,000	21,000	9,000	-	암반	200	0.003	60
			진목	3.0	3.0	-	30,000	21,000	9,000	-	암반	200	0.003	60
		어곡북홍	어곡	3.0	3.0	-	30,000	21,000	9,000	-	암반	200	0.003	60
			북홍	3.0	3.0	-	30,000	21,000	9,000	-	암반	200	0.003	60
		선정계산	선정	3.0	3.0	-	30,000	21,000	9,000	-	암반	200	0.003	85
			계산	3.0	3.0	-	30,000	21,000	9,000	-	암반	200	0.003	98
		삼산방이	삼산	3.0	3.0	-	30,000	21,000	9,000	-	암반	200	0.003	60
			방이	3.0	3.0	-	30,000	21,000	9,000	-	암반	200	0.003	60
		봉동덕암	봉동	3.0	3.0	-	30,000	21,000	9,000	-	암반	200	0.003	60
			덕암	3.0	3.0	-	30,000	21,000	9,000	-	암반	200	0.002	60
		상금봉	상금	3.0	3.0	-	30,000	21,000	9,000	-	암반	200	0.003	72
봉	3.0		3.0	-	30,000	21,000	9,000	-	암반	200	0.003	183		
평화호	평화	3.0	3.0	-	30,000	21,000	9,000	-	암반	200	0.002	95		
	호	3.0	3.0	-	30,000	21,000	9,000	-	암반	200	0.002	60		
조양운	조양	3.0	3.0	-	30,000	21,000	9,000	-	암반	200	0.002	60		
	운	3.0	3.0	-	30,000	21,000	9,000	-	암반	200	0.003	60		
용반영	용반	3.0	3.0	-	30,000	21,000	9,000	-	암반	200	0.003	60		
	영	3.0	3.0	-	30,000	30,000	-	-	암반	250	0.003	80		
강진 Kangjin	덕천목	덕천	3.0	3.0	-	30,000	30,000	-	-	암반	250	0.004	80	
		목	3.0	3.0	-	30,000	30,000	-	-	암반	250	0.003	80	



## 24. 농 업 용 수 개 발

## Completion Status of Irrigation

단위: 면적...헥타아르  
금액.....천원

시 도	시 군	수원공명 Name of Facilities	준공면적 Completed Area			사 업 비 Project Cost				시설구분 Irrigation Source	직 경 Diameter (mm)	채수량 Amount of Water Attained (m <sup>3</sup> /s)	심 도 Depth (m)
			계 Total	신 규 Newly	보 강 Upgrading	계 Total	국고보조금 Government Subsidy	지방비 Local Government Subsidy	기 타 Others				
해 남 영 암 무 안	Haenam	수 인	3.0	3.0	-	30,000	30,000	-	-	암 반	250	0.003	80
		신 덕	3.0	3.0	-	30,000	30,000	-	-	암 반	250	0.003	80
		표 장	3.0	3.0	-	30,000	30,000	-	-	암 반	250	0.003	80
		별 정	3.0	3.0	-	30,000	30,000	-	-	암 반	250	0.003	80
		송 학	3.0	3.0	-	30,000	30,000	-	-	암 반	250	0.003	80
		삭 둔	3.0	3.0	-	30,000	30,000	-	-	암 반	250	0.003	80
		명 급	3.0	-	3.0	30,000	15,000	15,000	-	암 반	200	0.003	80
		신 기	3.0	-	3.0	30,000	15,000	15,000	-	암 반	200	0.003	120
		관 춘	3.0	-	3.0	30,000	15,000	15,000	-	암 반	200	0.003	80
		하구시	3.0	-	3.0	30,000	24,000	6,000	-	암 반	200	0.003	80
		서 흥	3.0	-	3.0	30,000	24,000	6,000	-	암 반	200	0.003	92
		송 산	3.0	-	3.0	30,000	24,000	6,000	-	암 반	200	0.003	82
		용 일	3.0	3.0	-	30,000	24,000	6,000	-	암 반	200	0.003	80
		해 창	3.0	3.0	-	30,000	24,000	6,000	-	암 반	200	0.003	85
		덕 흥	3.0	3.0	-	30,000	24,000	6,000	-	암 반	200	0.003	87
		월 교	3.0	-	3.0	30,000	24,000	6,000	-	암 반	200	0.003	83
	가 성	3.0	-	3.0	30,000	24,000	6,000	-	암 반	200	0.003	92	
	업 자	3.0	-	3.0	30,000	24,000	6,000	-	암 반	200	0.003	115	
	Yŏng-am	둔 덕	3.0	3.0	-	30,000	15,000	15,000	-	암 반	200	0.002	109
		영 암	3.0	3.0	-	30,000	15,000	15,000	-	암 반	200	0.003	100
		급 강	3.0	3.0	-	30,000	15,000	15,000	-	암 반	200	0.003	100
		아 천	3.0	3.0	-	30,000	15,000	15,000	-	암 반	200	0.003	100
		안 노	3.0	3.0	-	30,000	15,000	15,000	-	암 반	200	0.003	100
		도 포	3.0	3.0	-	30,000	15,000	15,000	-	암 반	200	0.003	100
		군 서	3.0	3.0	-	30,000	15,000	15,000	-	암 반	200	0.003	100
		장 사	3.0	3.0	-	30,000	15,000	15,000	-	암 반	200	0.003	100
	Muan	봉 초	3.0	3.0	-	30,000	15,000	15,000	-	암 반	200	0.003	100
		양 학	3.0	3.0	-	30,000	15,000	15,000	-	암 반	200	0.003	80
		교 춘	3.0	3.0	-	30,000	15,000	15,000	-	암 반	200	0.003	80
		매 곡	3.0	3.0	-	30,000	15,000	15,000	-	암 반	200	0.003	80
		청 제	3.0	3.0	-	30,000	15,000	15,000	-	암 반	200	0.003	80
		천 장	3.0	3.0	-	30,000	15,000	15,000	-	암 반	200	0.003	80
평 용		3.0	3.0	-	30,000	15,000	15,000	-	암 반	200	0.003	80	
신 학		3.0	3.0	-	30,000	15,000	15,000	-	암 반	200	0.003	80	
청 천	3.0	3.0	-	30,000	15,000	15,000	-	암 반	200	0.003	80		
태 봉	3.0	3.0	-	30,000	15,000	15,000	-	암 반	200	0.003	80		

사업준공현황(계속)

Water Development Projects(Cont'd)

Unit : Area ..... ha  
Cost ..... 1,000 Won

시도	시군	수원공명 Name of Facilities	준공면적 Completed Area			사업비 Project Cost				시설구분 Irrigation Source	직경 Diameter (mm)	채수량 Amount of Water Attained (m <sup>3</sup> /s)	심도 Depth (m)
			계 Total	신규 Newly	보강 Upgrading	계 Total	국고보조금 Government Subsidy	지방비 Local Government Subsidy	기타 Others				
합평 Hamp'yŏng	영광 Yŏngkwang	만풍	3.0	3.0	-	30,000	15,000	15,000	-	암반	200	0.003	80
		내리	3.0	3.0	-	30,000	15,000	15,000	-	암반	200	0.003	80
		장년	3.0	3.0	-	30,000	24,000	6,000	-	암반	250	0.003	80
		가동	3.0	3.0	-	30,000	24,000	6,000	-	암반	250	0.003	80
		옥산	3.0	3.0	-	30,000	24,000	6,000	-	암반	250	0.003	80
		조내	3.0	3.0	-	30,000	24,000	6,000	-	암반	250	0.003	80
		삼천동	3.0	3.0	-	30,000	24,000	6,000	-	암반	250	0.003	80
		장동	3.0	3.0	-	30,000	-	30,000	-	암반	250	0.003	80
		옥마동	3.0	3.0	-	46,000	23,000	23,000	-	암반	250	0.002	80
		보화촌	3.0	3.0	-	30,000	15,000	15,000	-	암반	250	0.002	80
	장성 Changsong	용매	3.0	3.0	-	30,000	24,000	6,000	-	암반	250	0.003	80
		매동	3.0	3.0	-	30,000	24,000	6,000	-	암반	250	0.003	80
		옥동	3.0	3.0	-	46,000	23,000	23,000	-	암반	250	0.002	80
		백토	3.0	3.0	-	30,000	24,000	6,000	-	암반	250	0.003	80
		양평	3.0	3.0	-	30,000	24,000	6,000	-	암반	200	0.003	100
		장산	3.0	3.0	-	30,000	24,000	6,000	-	암반	200	0.003	100
		길용	3.0	3.0	-	30,000	24,000	6,000	-	암반	200	0.003	100
		상오	3.0	3.0	-	30,000	24,000	6,000	-	암반	200	0.003	100
		상계	3.0	3.0	-	30,000	24,000	6,000	-	암반	200	0.003	100
		천정	3.0	3.0	-	30,000	24,000	6,000	-	암반	200	0.003	100
완도 Wando	상하	3.0	3.0	-	30,000	24,000	6,000	-	암반	200	0.003	100	
	와룡	3.0	3.0	-	30,000	24,000	6,000	-	암반	200	0.003	100	
	상계	3.0	3.0	-	30,000	24,000	6,000	-	암반	200	0.003	100	
	장안	3.0	3.0	-	30,000	30,000	-	-	암반	200	0.002	100	
	선동	3.0	3.0	-	30,000	30,000	-	-	암반	200	0.002	100	
	진원	3.0	3.0	-	30,000	30,000	-	-	암반	200	0.002	100	
	산동	3.0	3.0	-	30,000	30,000	-	-	암반	200	0.002	100	
	월곡	3.0	3.0	-	30,000	30,000	-	-	암반	200	0.002	100	
	좌동	3.0	3.0	-	30,000	30,000	-	-	암반	200	0.002	100	
	대무	3.0	3.0	-	30,000	30,000	-	-	암반	200	0.002	100	
진도 Chindo	월연	3.0	3.0	-	30,000	30,000	-	-	암반	200	0.002	100	
	오산	3.0	3.0	-	30,000	30,000	-	-	암반	200	0.002	100	
	신성	3.0	3.0	-	30,000	30,000	-	-	암반	200	0.002	100	
	중리	3.0	3.0	-	30,000	24,000	6,000	-	암반	200	0.002	72	
	가교	3.0	3.0	-	30,000	24,000	6,000	-	암반	200	0.002	72	
	만금	1.5	1.5	-	30,000	15,000	15,000	-	암반	200	0.002	110	
	월가	2.0	2.0	-	30,000	15,000	15,000	-	암반	200	0.002	86	
신정	석현	1.5	1.5	-	30,000	15,000	15,000	-	암반	200	0.002	80	
	신정	3.0	3.0	-	30,000	15,000	15,000	-	암반	200	0.003	80	
	상봉암	1.5	1.5	-	30,000	15,000	15,000	-	암반	200	0.002	80	

## 24. 농 업 용 수 개 발

### Completion Status of Irrigation

단위: 면적...헥타아르  
금액.....천원

시 도	시 군	수원공명	준공면적 Completed Area			사 업 비 Project Cost				시설구분	직 경	채수량	심 도
			계	신 규	보 강	계	국고보조금	지방비	기 타				
Province	Shi and Gun	Name of Facilities	Total	Newly	Upgrad-ing	Total	Government Subsidy	Local Government Subsidy	Others	Irriga-tion Source	Diameter (mm)	Amount of Water Attained (m <sup>3</sup> /s)	Depth (m)
		하보전	2.5	2.5	-	30,000	15,000	15,000	-	암 반	200	0.003	83
		갈 두	3.0	3.0	-	30,000	15,000	15,000	-	암 반	200	0.003	94
		만 길	2.0	2.0	-	30,000	15,000	15,000	-	암 반	200	0.002	90
		향 동	2.0	2.0	-	15,800	7,900	7,900	-	암 반	200	0.002	152
		송 정	2.0	2.0	-	15,800	7,900	7,900	-	암 반	200	0.002	158
		모 사	2.0	2.0	-	15,800	7,900	7,900	-	암 반	200	0.002	150
		가 단	2.0	2.0	-	30,000	15,000	15,000	-	암 반	200	0.002	86
		금 골	2.5	2.5	-	15,000	7,500	7,500	-	암 반	200	0.003	150
		울 목	1.5	1.5	-	30,000	15,000	15,000	-	암 반	200	0.002	80
		용 장	1.5	1.5	-	30,000	15,000	15,000	-	암 반	200	0.002	95
		고 야	2.0	2.0	-	30,000	15,000	15,000	-	암 반	200	0.002	86
	신 안	한 운	5.0	5.0	-	30,000	15,000	15,000	-	암 반	200	0.001	91
	Shinan	오 립	5.0	5.0	-	30,000	15,000	15,000	-	암 반	200	0.001	100
		대 리	5.0	5.0	-	30,000	15,000	15,000	-	암 반	200	0.001	101
		산 두	5.0	5.0	-	30,000	15,000	15,000	-	암 반	200	0.001	101
		원 산	4.0	4.0	-	30,000	15,000	15,000	-	암 반	200	0.001	89
		추 포	4.0	4.0	-	30,000	15,000	15,000	-	암 반	200	0.001	98
		자 등	4.0	4.0	-	30,000	24,000	6,000	-	암 반	200	0.001	90
		북 룡	4.0	4.0	-	30,000	24,000	6,000	-	암 반	200	0.001	95
		오 음	4.0	4.0	-	30,000	24,000	6,000	-	암 반	200	0.001	101
		북 룡	3.0	3.0	-	30,000	24,000	6,000	-	암 반	200	0.001	96
		동 서	3.0	3.0	-	30,000	24,000	6,000	-	암 반	200	0.001	83
		백 길	3.0	3.0	-	30,000	24,000	6,000	-	암 반	200	0.001	85
		한 산	3.0	3.0	-	30,000	24,000	6,000	-	암 반	200	0.001	95
		외 양	4.0	4.0	-	30,000	24,000	6,000	-	암 반	200	0.001	95
경 상 북 도		<b>95</b>	<b>281.3</b>	<b>153.3</b>	<b>128.0</b>	<b>3,058,210</b>	<b>1,629,800</b>	<b>1,428,410</b>	<b>-</b>				
Kyöngsangbuk-do													
	포 항	대 보 2	3.0	3.0	-	33,300	15,000	18,300	-	암 반	200	0.004	156
	P'ohang	학 전	3.0	3.0	-	33,300	15,000	18,300	-	암 반	200	0.003	137
		우 북	3.0	3.0	-	32,130	24,000	8,130	-	암 반	200	0.004	125
		학 계	3.0	3.0	-	32,110	24,000	8,110	-	암 반	200	0.003	132
		금 광	3.0	3.0	-	32,110	24,000	8,110	-	암 반	200	0.003	218
		장 동	1.3	1.3	-	9,150	-	9,150	-	암 반	200	0.002	240
		증 명	3.0	3.0	-	32,110	24,000	8,110	-	암 반	200	0.002	210
		곡 장 3	3.0	3.0	-	36,000	36,000	-	-	암 반	200	0.004	123
		초 곡	3.0	3.0	-	40,000	24,000	16,000	-	암 반	150	0.006	120
		금 장	3.0	-	3.0	40,000	24,000	16,000	-	암 반	150	0.006	200
		상 읍 2	3.0	3.0	-	40,000	24,000	16,000	-	암 반	150	0.004	130
		소 동	3.0	-	3.0	40,000	24,000	16,000	-	암 반	150	0.004	155
		인 비	3.0	3.0	-	40,000	15,000	25,000	-	암 반	150	0.004	310

사 업 준 공 현 황(계속)

Water Development Projects(Cont'd)

Unit : Area ..... ha  
Cost.....1,000 Won

시 도	시 군	수원공명	준공면적 Completed Area			사 업 비 Project Cost				시설구분	직 경	채수량	심 도
			계	신 규	보 강	계	국고보조금	지방비	기 타				
Province	Shi and Gun	Name of Facilities	Total	Newly	Upgrad-ing	Total	Government Subsidy	Local Government Subsidy	Others	Irriga-tion Source	Diameter (mm)	Amount of Water Attained (m <sup>3</sup> /s)	Depth (m)
	경 주 Kyŏngju	계 전	3.0	-	3.0	40,000	24,000	16,000	-	암 반	150	0.003	140
		가 안	3.0	-	3.0	30,000	-	30,000	-	암 반	150	0.003	225
		감 곡	3.0	3.0	-	40,000	-	40,000	-	암 반	150	0.005	120
		지 동	3.0	3.0	-	40,000	24,000	16,000	-	암 반	150	0.004	140
		오 덕	3.0	-	3.0	40,000	24,000	16,000	-	암 반	150	0.004	200
		한 골	3.0	-	3.0	30,000	30,000	-	-	암 반	200	0.003	100
		갈 곡	3.0	-	3.0	30,000	30,000	-	-	암 반	200	0.004	102
		모시각	3.0	-	3.0	30,000	30,000	-	-	암 반	200	0.004	189
		신 계	3.0	-	3.0	30,000	30,000	-	-	암 반	200	0.003	120
		릿 들	3.0	-	3.0	30,000	30,000	-	-	암 반	200	0.003	50
		떡닥골	3.0	-	3.0	30,000	30,000	-	-	암 반	200	0.003	100
		한 티	3.0	-	3.0	30,000	30,000	-	-	암 반	200	0.003	100
		곡안골	3.0	3.0	-	30,000	30,000	-	-	암 반	200	0.003	240
		월 하	3.0	3.0	-	30,000	30,000	-	-	암 반	200	0.004	180
		유 금	3.0	-	3.0	30,000	30,000	-	-	암 반	200	0.003	203
		재 앞	3.0	3.0	-	30,000	30,000	-	-	암 반	200	0.004	100
	목 실	3.0	-	3.0	30,000	30,000	-	-	암 반	200	0.004	100	
	넓은들	3.0	3.0	-	30,000	30,000	-	-	암 반	200	0.005	90	
	안 동 Andong	만 운	3.0	3.0	-	30,000	30,000	-	-	암 반	250	0.003	150
		명 진	3.0	3.0	-	30,000	30,000	-	-	암 반	250	0.003	185
		고 상	3.0	3.0	-	30,000	30,000	-	-	암 반	250	0.004	150
		원 립	3.0	3.0	-	30,000	30,000	-	-	암 반	250	0.003	150
	구 미 Kumi	동 부	3.0	3.0	-	30,000	30,000	-	-	암 반	250	0.002	81
		대 망 1	3.0	-	3.0	35,000	-	35,000	-	암 반	65	0.003	96
		도 중	3.0	3.0	-	35,000	-	35,000	-	암 반	65	0.004	85
		동 곡	3.0	3.0	-	35,000	-	35,000	-	암 반	65	0.004	86
		대 망 2	3.0	3.0	-	35,000	-	35,000	-	암 반	65	0.004	82
		예 강	3.0	3.0	-	35,000	-	35,000	-	암 반	65	0.004	90
		봉 한	3.0	-	3.0	35,000	-	35,000	-	암 반	65	0.005	80
		인 덕	3.0	3.0	-	35,000	-	35,000	-	암 반	65	0.004	137
		임 천	3.0	-	3.0	35,000	-	35,000	-	암 반	65	0.006	102
		횡 산	3.0	-	3.0	35,000	-	35,000	-	암 반	65	0.005	100
영 주 Yŏngju	태 봉	3.0	3.0	-	30,000	15,000	15,000	-	암 반	65	0.002	86	
	대 망	3.0	-	3.0	30,000	15,000	15,000	-	암 반	65	0.001	104	
	용 석	3.0	3.0	-	30,000	25,800	4,200	-	암 반	200	0.003	110	
	새 마을	3.0	3.0	-	30,000	25,800	4,200	-	암 반	200	0.003	160	
	용상골	3.0	3.0	-	30,000	25,800	4,200	-	암 반	200	0.003	160	
	마 전	3.0	3.0	-	30,000	25,800	4,200	-	암 반	200	0.001	194	
	원 갈	3.0	3.0	-	30,000	25,800	4,200	-	암 반	200	0.001	160	
	감상골	3.0	3.0	-	30,000	25,800	4,200	-	암 반	200	0.002	200	

## 24. 농 업 용 수 개 발

### Completion Status of Irrigation

단위 : 면적...헥타아르  
금액.....천원

시 도 Province	시 군 Shi and Gun	수원공명 Name of Facilities	준공면적 Completed Area			사 업 비 Project Cost				시설구분 Irriga-tion Source	직 경 Diameter (mm)	채수량 Amount of Water Attained (m <sup>3</sup> /s)	심 도 Depth (m)	
			계 Total	신 규 Newly	보 강 Upgrad-ing	계 Total	국고보조금 Government Subsidy	지방비 Local Government Subsidy	기 타 Others					
영 천 Yŏngch'ŏn	대 지 6 진곡지	대 지 6	3.0	-	3.0	30,000	15,000	15,000	-	암 반	200	0.004	100	
		진곡지	3.0	-	3.0	30,000	15,000	15,000	-	암 반	200	0.003	200	
상 주 Sangju	호 지 연정지	호 지	3.0	-	3.0	50,000	-	50,000	-	암 반	250	0.003	100	
		연정지	3.0	-	3.0	30,000	-	30,000	-	암 반	200	0.003	110	
		안 룡	3.0	3.0	-	30,000	26,000	4,000	-	암 반	250	0.003	100	
		문 경 Munkyŏng	원 북	3.0	3.0	-	30,000	24,000	6,000	-	암 반	250	0.002	114
경 산 Kyŏngsan	상 내 연 천	상 내	3.0	3.0	-	30,000	24,000	6,000	-	암 반	250	0.003	105	
		연 천	3.0	3.0	-	30,000	24,000	6,000	-	암 반	250	0.005	96	
		매 남 지	3.0	-	3.0	60,000	30,000	30,000	-	암 반	65	0.005	190	
군 위 Kunwi	외 방 지 마 위 지	외 방 지	3.0	-	3.0	60,000	30,000	30,000	-	암 반	65	0.004	200	
		마 위 지	3.0	-	3.0	55,000	-	55,000	-	암 반	65	0.002	270	
		5-68	3.0	-	3.0	30,000	15,000	15,000	-	암 반	200	0.006	100	
		5-69	3.0	3.0	-	30,000	15,000	15,000	-	암 반	200	0.005	80	
의 성 Ŭisŏng	5-70 5-71 금 봉 학 미 의 곡 신 감 오 목 효 선	5-70	3.0	-	3.0	30,000	-	30,000	-	암 반	200	0.006	150	
		5-71	3.0	-	3.0	30,000	-	30,000	-	암 반	200	0.003	120	
		금 봉	3.0	3.0	-	30,000	15,000	15,000	-	암 반	200	0.040	120	
		학 미	3.0	3.0	-	30,000	15,000	15,000	-	암 반	200	0.007	120	
		의 곡	3.0	-	3.0	30,000	15,000	15,000	-	암 반	200	0.004	120	
		신 감	3.0	-	3.0	30,000	15,000	15,000	-	암 반	200	0.040	120	
		오 목	3.0	-	3.0	30,000	15,000	15,000	-	암 반	200	0.004	120	
		효 선	3.0	-	3.0	30,000	15,000	15,000	-	암 반	200	0.010	120	
청 송 Ch'ŏngsong	진 경 빈 정 지 들	진 경 빈	5.0	5.0	-	30,000	30,000	-	-	암 반	50	0.002	113	
		정 지 들	6.0	6.0	-	30,000	30,000	-	-	암 반	65	0.005	102	
영 양 Yŏng-yang	토 우 한 내	토 우	1.0	-	1.0	30,000	15,000	15,000	-	암 반	250	0.003	100	
		한 내	1.0	-	1.0	30,000	24,000	6,000	-	암 반	250	0.003	100	
영 덕 Yŏngdŏk	대 지 앞 들	대 지	1.5	-	1.5	30,000	15,000	15,000	-	암 반	200	0.003	120	
		앞 들	1.5	-	1.5	15,000	-	15,000	-	암 반	200	0.003	120	
청 도 Ch'ŏngdo	동 천 A 동 천 B 유 등 원 정 혹 석 신 촌 홍 선	동 천 A	3.0	-	3.0	30,000	-	30,000	-	암 반	200	0.005	130	
		동 천 B	3.0	-	3.0	30,000	-	30,000	-	암 반	200	0.004	150	
		유 등	3.0	-	3.0	30,000	-	30,000	-	암 반	200	0.005	100	
		원 정	3.0	-	3.0	30,000	-	30,000	-	암 반	200	0.008	120	
		혹 석	3.0	-	3.0	30,000	-	30,000	-	암 반	200	0.005	100	
		신 촌	3.0	-	3.0	30,000	30,000	-	-	암 반	200	0.004	100	
		홍 선	3.0	-	3.0	30,000	-	30,000	-	암 반	200	0.008	76	
		성 주 Sŏngju	매 수 적 산	3.0	3.0	-	30,000	15,000	15,000	-	암 반	250	0.003	118
		적 산	3.0	3.0	-	13,000	-	13,000	-	암 반	150	0.003	100	
칠 곡 Ch'ilgok	내 실 국 개	내 실	3.0	3.0	-	30,000	15,000	15,000	-	암 반	200	0.003	100	
		국 개	3.0	3.0	-	30,000	15,000	15,000	-	암 반	200	0.003	110	

사업준공현황(계속)

Water Development Projects(Cont'd)

Unit : Area ..... ha  
Cost.....1,000 Won

시도	시군	수원공명	준공면적 Completed Area			사업비 Project Cost				시설구분	직경	채수량	심도
			계	신규	보강	계	국고보조금	지방비	기타				
Province	Shi and Gun	Name of Facilities	Total	Newly	Upgrad-ing	Total	Government Subsidy	Local Government Subsidy	Others	Irriga-tion Source	Diameter (mm)	Amount of Water Attained (m <sup>3</sup> /s)	Depth (m)
	예천	간방	3.0	3.0	-	30,000	15,000	15,000	-	암반	200	0.002	192
	Yech'on												
	봉화	눌산	3.0	3.0	-	30,000	24,000	6,000	-	암반	200	0.002	150
	Ponghwa	마산	3.0	3.0	-	30,000	24,000	6,000	-	암반	200	0.002	150
<b>경상남도</b>			<b>280</b>	<b>827.0</b>	<b>630.0</b>	<b>197.0</b>	<b>8,358,587</b>	<b>5,956,640</b>	<b>2,401,947</b>	-			
<b>Kyongsangnam-do</b>													
	창원	신음	3.0	-	3.0	52,991	26,495	26,496	-	암반	250	0.002	130
	Ch'ang-won	승산	3.0	-	3.0	52,991	26,495	26,496	-	암반	250	0.002	96
		용연	3.0	-	3.0	30,000	-	30,000	-	암반	250	0.004	97
		남백	3.0	-	3.0	30,000	15,000	15,000	-	암반	250	0.004	100
		월산	3.0	-	3.0	30,000	-	30,000	-	암반	250	0.002	102
		무동	3.0	-	3.0	30,000	-	30,000	-	암반	250	0.004	102
		봉촌	3.0	-	3.0	30,000	24,000	6,000	-	암반	200	0.003	100
		남백	3.0	-	3.0	30,000	24,000	6,000	-	암반	250	0.003	230
	마산	현동 1	3.0	3.0	-	27,950	16,770	11,180	-	암반	200	0.002	110
	Masan	현동 2	3.0	3.0	-	27,950	16,770	11,180	-	암반	200	0.002	110
		현동 3	3.0	3.0	-	27,950	16,770	11,180	-	암반	200	0.002	110
		현동 4	3.0	3.0	-	40,000	-	40,000	-	암반	200	0.002	140
		감천	3.0	3.0	-	27,950	16,770	11,180	-	암반	200	0.004	102
		유산	3.0	3.0	-	27,950	16,770	11,180	-	암반	200	0.002	102
		난포	3.0	3.0	-	27,950	16,770	11,180	-	암반	200	0.002	145
		다구	3.0	3.0	-	27,950	16,770	11,180	-	암반	200	0.002	100
		동천	3.0	3.0	-	30,000	24,000	6,000	-	암반	200	0.002	120
		망곡	3.0	3.0	-	27,950	16,770	11,180	-	암반	200	0.003	100
		임곡	3.0	3.0	-	27,950	16,770	11,180	-	암반	200	0.003	100
		평암	3.0	3.0	-	27,950	16,770	11,180	-	암반	200	0.002	146
		고사	3.0	3.0	-	40,000	-	40,000	-	암반	200	0.002	180
	진주	신흥 2	3.0	3.0	-	30,000	-	30,000	-	암반	250	0.003	210
	Chinju	솔방골	3.0	3.0	-	28,000	28,000	-	-	암반	250	0.003	200
		강주	3.0	3.0	-	28,000	28,000	-	-	암반	200	0.003	126
		송죽	3.0	3.0	-	28,000	28,000	-	-	암반	200	0.003	136
		등건	3.0	3.0	-	28,000	28,000	-	-	암반	200	0.003	150
		부계	3.0	3.0	-	28,000	28,000	-	-	암반	200	0.003	90
		효자	3.0	3.0	-	28,000	28,000	-	-	암반	200	0.003	130
		엄목골	3.0	3.0	-	28,000	28,000	-	-	암반	200	0.003	165
		사방	3.0	3.0	-	28,000	-	28,000	-	암반	200	0.003	84
		구택	3.0	3.0	-	30,000	15,000	15,000	-	암반	200	0.003	130
		하촌	3.0	3.0	-	28,000	-	28,000	-	암반	200	0.003	182
		계지골	3.0	3.0	-	27,500	27,500	-	-	암반	200	0.003	148
		안간	3.0	3.0	-	30,000	-	30,000	-	암반	200	0.003	140

## 24. 농 업 용 수 개 발

### Completion Status of Irrigation

단위: 면적...헥타아르  
금액.....천원

시 도	시 군	수원공명 Name of Facilities	준공면적 Completed Area			사 업 비 Project Cost				시설구분 Irriga-tion Source	직 경 Diameter (mm)	채수량 Amount of Water Attained (m <sup>3</sup> /s)	심 도 Depth (m)
			계 Total	신 규 Newly	보 강 Upgrad-ing	계 Total	국고보조금 Govern-ment Subsidy	지방비 Local Govern-ment Subsidy	기 타 Others				
	진 해 Chinhae	안 전	3.0	3.0	-	30,000	24,000	6,000	-	암 반	200	0.003	130
		선 동	3.0	3.0	-	30,000	24,000	6,000	-	암 반	200	0.003	98
		동 지	3.0	3.0	-	30,000	24,000	6,000	-	암 반	250	0.003	72
		월 아	3.0	3.0	-	30,000	24,000	6,000	-	암 반	250	0.002	110
		정 성	3.0	3.0	-	30,000	24,000	6,000	-	암 반	250	0.002	115
		소 사	3.0	3.0	-	30,000	15,000	15,000	-	암 반	200	0.002	110
		관 정	3.0	3.0	-	30,000	24,000	6,000	-	암 반	200	0.002	110
		북 부	3.0	3.0	-	30,000	-	30,000	-	암 반	200	0.002	110
		냉 천	3.0	3.0	-	30,000	-	30,000	-	암 반	200	0.002	110
		통 영 Tongyŏng	남 전	3.0	3.0	-	27,950	22,360	5,590	-	암 반	250	0.002
	답 안		3.0	3.0	-	27,950	22,360	5,590	-	암 반	250	0.002	110
	마 동		2.0	2.0	-	30,000	24,027	5,973	-	암 반	250	0.003	96
	봉 전		2.0	2.0	-	30,000	24,027	5,973	-	암 반	250	0.003	100
	대 방포		2.0	2.0	-	30,000	15,000	15,000	-	암 반	250	0.002	142
	오 촌		2.0	2.0	-	27,950	22,360	5,590	-	암 반	250	0.002	125
	덕 지		2.5	2.5	-	27,950	22,360	5,590	-	암 반	250	0.003	96
	잠 포		2.5	2.5	-	27,950	22,360	5,590	-	암 반	250	0.002	94
	평 리		3.0	3.0	-	30,000	24,027	5,973	-	암 반	250	0.003	160
	향 교 1		2.0	2.0	-	27,950	22,360	5,590	-	암 반	250	0.003	98
	향 교 2		2.0	2.0	-	30,000	24,026	5,974	-	암 반	250	0.002	100
	장 곡		2.0	2.0	-	30,000	15,000	15,000	-	암 반	250	0.003	180
	사 천 Sach'on	소 고포	2.0	2.0	-	27,950	22,360	5,590	-	암 반	250	0.003	72
		상 촌	2.0	2.0	-	27,900	22,320	5,580	-	암 반	250	0.002	110
		능 양	2.0	2.0	-	27,950	22,360	5,590	-	암 반	250	0.002	115
		양 월	3.0	3.0	-	30,000	15,000	15,000	-	암 반	50	0.003	110
		신 산	3.0	3.0	-	28,000	22,400	5,600	-	암 반	50	0.003	105
		반 룡	3.0	3.0	-	28,000	22,400	5,600	-	암 반	50	0.003	155
		택 사	3.0	3.0	-	28,000	22,400	5,600	-	암 반	50	0.003	108
		객 방	3.0	3.0	-	28,000	22,400	5,600	-	암 반	50	0.003	140
		용 치 2	3.0	3.0	-	27,900	22,320	5,580	-	암 반	50	0.003	110
		다 평	3.0	3.0	-	27,900	22,320	5,580	-	암 반	50	0.003	120
	김 해 Kimhae	상 향	3.0	3.0	-	27,900	22,320	5,580	-	암 반	50	0.003	110
		장 동	3.0	3.0	-	27,900	22,320	5,580	-	암 반	50	0.003	110
		송 천	3.0	3.0	-	27,900	22,320	5,580	-	암 반	50	0.003	100
		질 개	3.0	3.0	-	30,000	24,027	5,973	-	암 반	50	0.002	100
		안 실미	3.0	3.0	-	30,000	24,027	5,973	-	암 반	50	0.002	100
		보 들	3.0	3.0	-	30,000	24,027	5,973	-	암 반	50	0.002	100
		본 산	3.0	3.0	-	30,000	24,000	6,000	-	암 반	250	0.002	100
		선 지	3.0	3.0	-	30,000	24,000	6,000	-	암 반	250	0.002	220
		덕 암	3.0	3.0	-	30,000	24,000	6,000	-	암 반	250	0.003	220

# 사 업 준 공 현 황(계속)

## Water Development Projects(Cont'd)

Unit : Area ..... ha  
Cost.....1,000 Won

시 도	시 군	수원공명	준공면적 Completed Area			사 업 비 Project Cost				시설구분	직 경	채수량	심 도	
			계	신 규	보 강	계	국고보조금	지방비	기 타					
Province	Shi and Gun	Name of Facilities	Total	Newly	Upgrad-ing	Total	Government Subsidy	Local Government Subsidy	Others	Irriga-tion Source	Diameter (mm)	Amount of Water Attained (m <sup>3</sup> /s)	Depth (m)	
	밀 양 Miryang	고 모 1	3.0	3.0	-	30,000	24,000	6,000	-	암 반	250	0.003	110	
		고 모 2	3.0	3.0	-	30,000	24,000	6,000	-	암 반	250	0.003	110	
		운 정	3.0	-	3.0	30,000	15,000	15,000	-	암 반	50	0.002	82	
		다 례	3.0	-	3.0	30,000	15,000	15,000	-	암 반	50	0.003	150	
		덕 곡	3.0	3.0	-	30,000	15,000	15,000	-	암 반	50	0.002	175	
		구 기	3.0	-	3.0	30,000	15,000	15,000	-	암 반	50	0.004	71	
		봉 의	3.0	-	3.0	30,000	15,000	15,000	-	암 반	50	0.003	74	
		거 제 Köje	관 포	3.0	3.0	-	30,000	-	30,000	-	암 반	250	0.001	190
			신 촌	3.0	3.0	-	30,000	-	30,000	-	암 반	250	0.001	102
			삼거리1	3.0	3.0	-	30,000	-	30,000	-	암 반	250	0.005	100
	지 석		3.0	3.0	-	30,000	-	30,000	-	암 반	250	0.003	90	
	삼거리2		3.0	3.0	-	30,000	-	30,000	-	암 반	250	0.002	90	
	실 전		3.0	3.0	-	30,000	-	30,000	-	암 반	250	0.002	90	
	사 환 1		3.0	3.0	-	30,000	-	30,000	-	암 반	250	0.002	94	
	사 환 2		3.0	3.0	-	30,000	-	30,000	-	암 반	250	0.002	91	
	하 둔		3.0	3.0	-	30,000	-	30,000	-	암 반	250	0.002	93	
	한 내		3.0	3.0	-	30,000	-	30,000	-	암 반	250	0.002	92	
	양 산 Yangsang	다 공	3.0	3.0	-	30,000	-	30,000	-	암 반	250	0.002	93	
		외 포	3.0	3.0	-	30,000	-	30,000	-	암 반	250	0.003	100	
		덕 포	3.0	3.0	-	30,000	-	30,000	-	암 반	250	0.002	190	
		다 대	3.0	3.0	-	30,000	-	30,000	-	암 반	250	0.003	100	
		수 월	3.0	3.0	-	30,000	-	30,000	-	암 반	250	0.002	100	
		서 리	3.0	3.0	-	30,000	-	30,000	-	암 반	250	0.002	107	
		연 초	3.0	3.0	-	30,000	-	30,000	-	암 반	250	0.002	110	
		감 태봉	3.0	-	3.0	39,340	34,000	5,340	-	암 반	200	0.003	110	
		백 동	3.0	-	3.0	27,384	15,000	12,384	-	암 반	200	0.003	125	
		외 석	3.0	-	3.0	29,000	29,000	-	-	암 반	200	0.003	93	
		벌 들	3.0	-	3.0	29,000	29,000	-	-	암 반	200	0.004	110	
		의 령 Üiryöng	개 곡	3.0	3.0	-	29,000	29,000	-	-	암 반	200	0.003	120
	내 화		3.0	3.0	-	29,000	29,000	-	-	암 반	200	0.003	200	
	삼 감		3.0	3.0	-	29,000	29,000	-	-	암 반	200	0.002	200	
	소 듸		3.0	3.0	-	39,000	34,000	5,000	-	암 반	200	0.004	100	
모 래들	3.0		3.0	-	29,000	29,000	-	-	암 반	200	0.004	100		
사 평들	3.0		3.0	-	29,000	29,000	-	-	암 반	200	0.003	180		
범 례들	3.0		3.0	-	29,000	29,000	-	-	암 반	200	0.004	165		
운 곡	3.0		-	3.0	27,950	22,360	5,590	-	암 반	200	0.003	208		
대 산	3.0		-	3.0	30,000	24,000	6,000	-	암 반	200	0.003	186		
상 촌	3.0		-	3.0	30,000	24,000	6,000	-	암 반	200	0.003	88		
산 남 북	산 남	3.0	-	3.0	27,950	22,360	5,590	-	암 반	200	0.003	202		
	산 북	3.0	-	3.0	30,000	15,000	15,000	-	암 반	200	0.003	102		



## 24. 농 업 용 수 개 발

### Completion Status of Irrigation

단위 : 면적...헥타아르  
금액.....천원

시 도	시 군	수원공명	준공면적 Completed Area			사 업 비 Project Cost				시설구분	직 경	채수량	심 도
			계	신 규	보 강	계	국고보조금	지방비	기 타				
Province	Shi and Gun	Name of Facilities	Total	Newly	Upgrad-ing	Total	Government Subsidy	Local Government Subsidy	Others	Irriga-tion Source	Diameter (mm)	Amount of Water Attained (m <sup>3</sup> /s)	Depth (m)
		이 목	3.0	-	3.0	27,950	22,360	5,590	-	암 반	200	0.003	100
		문 곡	3.0	-	3.0	27,950	22,360	5,590	-	암 반	200	0.003	152
		석 곡	3.0	-	3.0	30,000	24,000	6,000	-	암 반	200	0.003	78
		태 부	3.0	-	3.0	27,950	22,360	5,590	-	암 반	200	0.003	114
		신 정	3.0	-	3.0	27,950	22,360	5,590	-	암 반	200	0.003	170
		오 운	3.0	-	3.0	27,950	22,360	5,590	-	암 반	200	0.003	96
		오 소	3.0	-	3.0	27,950	22,360	5,590	-	암 반	200	0.003	84
		상 곡	3.0	-	3.0	27,950	22,360	5,590	-	암 반	200	0.003	130
		평 촌	3.0	-	3.0	30,000	24,000	6,000	-	암 반	200	0.003	102
		당 동	3.0	-	3.0	27,950	22,360	5,590	-	암 반	200	0.003	116
	함 안	대 방골	3.0	3.0	-	30,000	24,000	6,000	-	암 반	250	0.003	100
	Haman	혈 곡	3.0	3.0	-	30,000	24,000	6,000	-	암 반	250	0.003	130
		텃 골	3.0	3.0	-	30,000	24,000	6,000	-	암 반	250	0.005	88
		국 곡	3.0	3.0	-	30,000	15,000	15,000	-	암 반	250	0.004	100
		평 립	3.0	3.0	-	30,000	24,000	6,000	-	암 반	250	0.003	120
		동 태	3.0	-	3.0	30,000	24,000	6,000	-	암 반	250	0.003	146
		어 연	3.0	-	3.0	30,000	15,000	15,000	-	암 반	250	0.003	220
		수 동	3.0	-	3.0	30,000	24,000	6,000	-	암 반	250	0.004	92
	창 념	하 리	3.0	-	3.0	30,000	30,000	-	-	암 반	250	0.004	110
	Ch'angnyŏng	여 초	3.0	-	3.0	27,950	22,360	5,590	-	암 반	250	0.003	110
		외 부	3.0	-	3.0	27,950	22,360	5,590	-	암 반	250	0.003	118
		회 산	3.0	-	3.0	27,950	22,360	5,590	-	암 반	250	0.003	118
		수 개	3.0	-	3.0	27,950	22,360	5,590	-	암 반	250	0.003	110
		고 곡	3.0	-	3.0	27,950	22,360	5,590	-	암 반	250	0.003	130
		창 곡	3.0	-	3.0	27,950	22,360	5,590	-	암 반	250	0.003	180
		관 동 1	3.0	-	3.0	27,950	22,360	5,590	-	암 반	250	0.003	130
		관 동 2	3.0	-	3.0	27,950	22,360	5,590	-	암 반	250	0.003	110
		회 야	3.0	-	3.0	27,950	22,360	5,590	-	암 반	250	0.003	240
		일 리	3.0	-	3.0	27,950	22,360	5,590	-	암 반	250	0.003	340
		상 길	3.0	-	3.0	27,950	22,360	5,590	-	암 반	250	0.003	110
		용 곡	3.0	-	3.0	27,950	22,360	5,590	-	암 반	250	0.003	135
		가 북	3.0	-	3.0	30,000	24,027	5,973	-	암 반	250	0.003	110
		석 리	3.0	-	3.0	30,000	24,027	5,973	-	암 반	250	0.003	116
		창 산	3.0	-	3.0	30,000	24,027	5,973	-	암 반	250	0.003	112
		어 만	3.0	-	3.0	30,000	24,027	5,973	-	암 반	250	0.003	130
		증 산	3.0	-	3.0	30,000	24,027	5,973	-	암 반	250	0.003	124
	고 성	이 곡	3.0	3.0	-	27,950	22,360	5,590	-	암 반	200	0.004	100
	Kosŏng	대 도	3.0	3.0	-	27,950	22,360	5,590	-	암 반	200	0.005	100
		두 도	3.0	3.0	-	27,950	22,360	5,590	-	암 반	200	0.004	100
		춘 암	3.0	3.0	-	27,950	22,360	5,590	-	암 반	200	0.003	145

사 업 준 공 현 황(계속)

Water Development Projects(Cont'd)

Unit : Area ..... ha  
Cost.....1,000 Won

시 도	시 군	수원공명	준공면적 Completed Area			사 업 비 Project Cost				시설구분	직 경	채수량	심 도
			계	신 규	보 강	계	국고보조금	지방비	기 타				
Province	Shi and Gun	Name of Facilities	Total	Newly	Upgrad-ing	Total	Government Subsidy	Local Government Subsidy	Others	Irriga-tion Source	Diameter (mm)	Amount of Water Attained (m <sup>3</sup> /s)	Depth (m)
		오 방	3.0	3.0	-	27,950	22,360	5,590	-	암 반	200	0.003	100
		덕 호	3.0	3.0	-	27,950	22,360	5,590	-	암 반	200	0.004	105
		선 동	3.0	3.0	-	27,950	22,360	5,590	-	암 반	200	0.003	120
		점 더	3.0	3.0	-	27,950	22,360	5,590	-	암 반	200	0.004	100
		종 생	3.0	3.0	-	27,950	22,360	5,590	-	암 반	200	0.003	122
		장 전	3.0	3.0	-	27,950	22,360	5,590	-	암 반	200	0.004	100
		금 산	3.0	-	3.0	27,950	22,360	5,590	-	암 반	200	0.003	180
		봉 치 장	3.0	3.0	-	27,950	22,360	5,590	-	암 반	200	0.003	115
		주 평	3.0	3.0	-	27,950	22,360	5,590	-	암 반	200	0.004	160
		신 계	3.0	-	3.0	27,950	22,360	5,590	-	암 반	200	0.003	100
		산 북	3.0	-	3.0	27,950	22,360	5,590	-	암 반	200	0.003	100
		석 전	3.0	3.0	-	27,950	22,360	5,590	-	암 반	200	0.003	95
		화 산	3.0	3.0	-	27,950	22,360	5,590	-	암 반	200	0.004	100
		장 산	3.0	3.0	-	27,950	22,360	5,590	-	암 반	200	0.004	100
		북 촌	3.0	3.0	-	27,950	22,360	5,590	-	암 반	200	0.004	95
		용 운	3.0	-	3.0	27,950	22,360	5,590	-	암 반	200	0.003	100
		당 동	3.0	3.0	-	27,950	22,360	5,590	-	암 반	200	0.003	160
		독 곡	3.0	3.0	-	30,000	-	30,000	-	암 반	200	0.004	100
		영 부	3.0	3.0	-	30,000	-	30,000	-	암 반	200	0.003	200
		어 선	3.0	3.0	-	30,000	-	30,000	-	암 반	200	0.004	110
		송 산	3.0	-	3.0	27,950	22,360	5,590	-	암 반	200	0.003	130
		당 동 2	3.0	3.0	-	30,000	15,000	15,000	-	암 반	200	0.003	100
		장 백	3.0	3.0	-	30,000	24,000	6,000	-	암 반	200	0.004	210
		산 만	3.0	3.0	-	30,000	24,000	6,000	-	암 반	200	0.004	104
		망 립	3.0	3.0	-	30,000	24,000	6,000	-	암 반	200	0.003	110
		매 촌 2	3.0	3.0	-	30,000	24,000	6,000	-	암 반	200	0.004	104
		용 와	3.0	-	3.0	30,000	24,000	6,000	-	암 반	200	0.004	110
		검 도	3.0	3.0	-	30,000	24,000	6,000	-	암 반	200	0.025	166
		화 암	3.0	3.0	-	30,000	21,000	9,000	-	암 반	200	0.003	100
		입 현	3.0	3.0	-	30,000	30,000	-	-	암 반	200	0.003	93
		심 천 1	3.0	3.0	-	30,000	30,000	-	-	암 반	200	0.002	130
		심 천 2	3.0	3.0	-	30,000	30,000	-	-	암 반	200	0.001	128
		난 음	3.0	3.0	-	30,000	30,000	-	-	암 반	200	0.001	130
		월 천	3.0	3.0	-	30,000	30,000	-	-	암 반	200	0.001	120
		석 평	3.0	3.0	-	30,000	30,000	-	-	암 반	200	0.001	120
		상 주	3.0	3.0	-	30,000	30,000	-	-	암 반	200	0.001	120
		동 천 1	3.0	3.0	-	30,000	30,000	-	-	암 반	200	0.003	100
		동 천 2	3.0	3.0	-	30,000	30,000	-	-	암 반	200	0.001	120
		갈 현	3.0	3.0	-	30,000	30,000	-	-	암 반	200	0.001	120
		당 량	3.0	3.0	-	30,000	30,000	-	-	암 반	200	0.001	106

남 해  
Namhae

## 24. 농 업 용 수 개 발

### Completion Status of Irrigation

단위 : 면적...헥타아르  
금액.....천원

시 도	시 군	수원공명 Name of Facilities	준공면적 Completed Area			사 업 비 Project Cost				시설구분 Irrigation Source	직 경 Diameter (mm)	채수량 Amount of Water Attained (m <sup>3</sup> /s)	심 도 Depth (m)
			계 Total	신 규 Newly	보 강 Upgrading	계 Total	국고보조금 Government Subsidy	지방비 Local Government Subsidy	기 타 Others				
하 동 Hadong		상 가	3.0	3.0	-	30,000	30,000	-	-	암 반	200	0.001	120
		임 포 1	3.0	3.0	-	30,000	30,000	-	-	암 반	200	0.001	100
		임 포 2	3.0	3.0	-	30,000	30,000	-	-	암 반	200	0.001	127
		양 지	3.0	3.0	-	30,000	30,000	-	-	암 반	200	0.001	126
		정 포	3.0	3.0	-	30,000	30,000	-	-	암 반	200	0.003	93
		대 립	3.0	3.0	-	30,000	30,000	-	-	암 반	200	0.001	126
		정 포	3.0	3.0	-	30,000	30,000	-	-	암 반	200	0.001	126
		성 산	3.0	3.0	-	30,000	30,000	-	-	암 반	200	0.001	160
		포 상	3.0	3.0	-	30,000	30,000	-	-	암 반	200	0.001	120
		관 당	3.0	3.0	-	30,000	30,000	-	-	암 반	200	0.001	120
		덕 신	3.0	3.0	-	30,000	30,000	-	-	암 반	200	0.001	120
		남 양	3.0	3.0	-	30,000	30,000	-	-	암 반	200	0.002	120
		문 향	3.0	3.0	-	30,000	30,000	-	-	암 반	200	0.001	120
		용 강	3.0	3.0	-	30,000	30,000	-	-	암 반	200	0.001	120
		적 량	3.0	3.0	-	30,000	30,000	-	-	암 반	200	0.003	80
		오 용	3.0	3.0	-	30,000	30,000	-	-	암 반	200	0.001	120
		부 운	3.0	3.0	-	30,000	30,000	-	-	암 반	200	0.001	120
		공 월	3.0	3.0	-	30,000	30,000	-	-	암 반	200	0.003	100
		통 보	3.0	3.0	-	30,000	30,000	-	-	암 반	200	0.003	120
		양 경 산	3.0	3.0	-	30,000	30,000	-	-	암 반	200	0.003	100
		황 우 동	3.0	3.0	-	30,000	30,000	-	-	암 반	200	0.002	150
		탄 석	3.0	3.0	-	30,000	30,000	-	-	암 반	200	0.003	120
		서 제	3.0	3.0	-	30,000	30,000	-	-	암 반	200	0.002	100
		상 쌍	3.0	3.0	-	30,000	30,000	-	-	암 반	200	0.002	100
		우 성	3.0	3.0	-	30,000	30,000	-	-	암 반	200	0.002	100
		기 봉	3.0	3.0	-	30,000	30,000	-	-	암 반	200	0.002	146
		들 고 지	3.0	3.0	-	30,000	30,000	-	-	암 반	200	0.002	100
		통 곡 들	3.0	3.0	-	30,000	30,000	-	-	암 반	200	0.002	100
		상 성	3.0	3.0	-	30,000	30,000	-	-	암 반	200	0.002	100
		영 당	3.0	3.0	-	30,000	30,000	-	-	암 반	200	0.002	100
		울 동	3.0	3.0	-	30,000	30,000	-	-	암 반	200	0.002	100
		연 화	3.0	3.0	-	30,000	30,000	-	-	암 반	200	0.002	100
		애 치	3.0	3.0	-	30,000	30,000	-	-	암 반	200	0.002	100
단 지 골	3.0	3.0	-	30,000	30,000	-	-	암 반	200	0.002	100		
산 청 Sanch'ong		내 부	3.0	3.0	-	30,000	24,026	5,974	-	암 반	250	0.003	140
		대 현	3.0	-	3.0	30,000	-	30,000	-	암 반	250	0.003	81
		금 곡	3.0	-	3.0	30,000	-	30,000	-	암 반	250	0.003	130
		오 휴	2.0	-	2.0	30,000	-	30,000	-	암 반	250	0.003	230
		월 곡	3.0	-	3.0	30,000	24,027	5,973	-	암 반	250	0.004	85
		구 사	3.0	-	3.0	30,000	15,000	15,000	-	암 반	250	0.003	124
		국 동	3.0	-	3.0	30,000	24,027	5,973	-	암 반	250	0.003	85
방 동		마 출	2.0	2.0	-	30,000	24,026	5,974	-	암 반	250	0.002	185
		방 동	3.0	-	3.0	30,000	24,026	5,974	-	암 반	250	0.003	174

사업준공현황(계속)

Water Development Projects(Cont'd)

Unit : Area ..... ha  
Cost : ..... 1,000 Won

시도	시군	수원공명	준공면적 Completed Area			사업비 Project Cost				시설구분	직경	채수량	심도		
			계	신규	보강	계	국고보조금	지방비	기타						
Province	Shi and Gun	Name of Facilities	Total	Newly	Upgrading	Total	Government Subsidy	Local Government Subsidy	Others	Irrigation Source	Diameter (mm)	Amount of Water Attained (m <sup>3</sup> /s)	Depth (m)		
함양	Hamyang	갈전	3.0	-	3.0	30,000	24,027	5,973	-	암반	250	0.004	82		
		돛지골	3.0	3.0	-	22,261	-	22,261	-	암반	250	0.003	80		
		국계	3.0	3.0	-	30,000	30,000	-	-	암반	250	0.002	100		
		우동	3.0	3.0	-	52,640	52,640	-	-	암반	250	0.002	150		
		상백	3.0	3.0	-	9,900	-	9,900	-	암반	250	0.003	53		
		미동	3.0	3.0	-	52,640	52,640	-	-	암반	250	0.001	150		
		매각	3.0	3.0	-	20,000	-	20,000	-	암반	200	0.002	100		
		송평	3.0	3.0	-	52,640	52,640	-	-	암반	250	0.002	150		
		거창	Koch'ang	장팔	3.0	3.0	-	30,000	30,000	-	-	암반	200	0.003	90
				양평	3.0	3.0	-	30,000	30,000	-	-	암반	200	0.003	90
				도평	3.0	3.0	-	30,000	30,000	-	-	암반	200	0.003	80
				신촌	3.0	3.0	-	30,000	30,000	-	-	암반	200	0.002	81
				농산	3.0	3.0	-	30,000	30,000	-	-	암반	200	0.002	300
				도동	3.0	3.0	-	30,000	30,000	-	-	암반	200	0.004	86
				대동	3.0	3.0	-	30,000	30,000	-	-	암반	200	0.006	92
				둔동	3.0	3.0	-	30,000	30,000	-	-	암반	200	0.002	120
				무촌	3.0	3.0	-	30,000	30,000	-	-	암반	200	0.003	100
				무릉	3.0	3.0	-	30,000	30,000	-	-	암반	200	0.002	232
				구사	3.0	3.0	-	30,000	30,000	-	-	암반	200	0.009	65
				도리	3.0	3.0	-	30,000	30,000	-	-	암반	200	0.002	117
		합천	Hapch'on	박암	3.0	3.0	-	30,000	30,000	-	-	암반	200	0.003	162
				신평	3.0	3.0	-	38,000	22,358	15,642	-	암반	65	0.004	108
				절지곡	3.0	3.0	-	31,000	22,358	8,642	-	암반	65	0.004	80
				우실	3.0	3.0	-	33,000	22,358	10,642	-	암반	65	0.004	80
				학계	3.0	3.0	-	31,000	22,358	8,642	-	암반	65	0.003	80
				덕암	3.0	3.0	-	28,000	22,358	5,642	-	암반	65	0.004	115
				수실골	3.0	3.0	-	27,000	22,358	4,642	-	암반	65	0.004	94
				옥전	3.0	3.0	-	28,000	22,358	5,642	-	암반	65	0.004	102
				대곡	3.0	3.0	-	30,000	22,358	7,642	-	암반	65	0.003	101
				가현	3.0	3.0	-	28,000	22,358	5,642	-	암반	65	0.004	106
				사동	3.0	3.0	-	30,000	22,358	7,642	-	암반	65	0.003	80
				금들	3.0	3.0	-	28,000	22,360	5,640	-	암반	65	0.005	85
				동리	3.0	3.0	-	29,000	22,358	6,642	-	암반	65	0.003	165
				장대	3.0	3.0	-	29,000	22,358	6,642	-	암반	65	0.004	93
				대지	3.0	3.0	-	35,000	22,358	12,642	-	암반	65	0.003	180
				초막골	3.0	3.0	-	33,000	15,000	18,000	-	암반	65	0.003	230
				물안골	3.0	3.0	-	34,000	22,358	11,642	-	암반	65	0.005	94
				낙민	3.0	3.0	-	28,000	22,358	5,642	-	암반	65	0.003	124
		오리밭	3.0	3.0	-	29,000	22,358	6,642	-	암반	65	0.003	80		
		권빈3	3.0	3.0	-	39,000	22,360	16,640	-	암반	65	0.004	120		
		도옥	3.0	3.0	-	35,000	22,360	12,640	-	암반	65	0.006	83		
		소례	3.0	3.0	-	30,000	-	30,000	-	암반	65	0.003	100		
운봉	3.0	3.0	-	30,000	-	30,000	-	암반	65	0.003	100				

## 24. 농 업 용 수 개 발

### Completion Status of Irrigation

다. 농조별 by FIA

단위: 면적...헥타아르  
금액.....천원

(1) 저수지 Reservoir

시 도	농 조	지구명 Name of Project Unit	인가년월일 Date of Establishment Authorized	공 사 기 간 Construction Period	인 가 면 적 Planned Development Area	준 공 면 적	
						계 Total	신 규 Newly
<b>총 계</b>		<b>21</b>			<b>7,654.7</b>	<b>3,330.5</b>	<b>2,500.1</b>
<b>울산광역시</b>		<b>1</b>			<b>340.9</b>	—	—
	울 산	화 산	1990. 9. 5	'90.11. 3 ~ '97.12.15	340.9	—	—
<b>충청북도</b>		<b>1</b>			<b>169.0</b>	<b>168.4</b>	<b>131.5</b>
	괴 산	소 암	1990. 8.31	'90.11.10 ~ '97.11.30	169.0	168.4	131.5
<b>충청남도</b>		<b>3</b>			<b>284.9</b>	<b>211.2</b>	<b>211.2</b>
	공 주	평 정	1990. 9.12	'90.11.29 ~ '97.12.30	110.0	89.5	89.5
	보 령	황 룡 1	1990.11.21	'90.11.21 ~ '97.12.31	57.6	46.5	46.5
		황 룡 2	1990.11.21	'90.11.21 ~ '97.12.31	117.3	75.2	75.2
<b>전라북도</b>		<b>2</b>			<b>450.0</b>	<b>76.3</b>	<b>76.3</b>
	정 음	북	1987.11.19	'87.12.15 ~ '97.12.20	300.0	76.3	76.3
	남 원	운 봉	1990.10.26	'91.11. 7 ~ '97.12.10	150.0	—	—
<b>전라남도</b>		<b>2</b>			<b>320.5</b>	<b>111.5</b>	<b>111.5</b>
	보 성	울 어	1989.11. 2	'91. 4.19 ~ '97.12.30	209.0	—	—
	화 순	이 만	1991.12.30	'92. 3.20 ~ '97.12.31	111.5	111.5	111.5
<b>경상북도</b>		<b>7</b>			<b>4,667.3</b>	<b>1,399.6</b>	<b>1,363.1</b>
	안 동	안 동	1987.11.10	'87.12.15 ~ '97.12.30	131.3	25.2	25.2
	청 송	늘 인	1983. 5.10	'83.12.12 ~ '97.12.31	180.0	—	—
		화 매	1990. 3.20	'90. 8.10 ~ '97.12.30	218.0	36.1	36.1
	경 주	송 전	1990. 8.30	'92.12. 4 ~ '97.10.10	36.5	36.5	—
	고 령	신 동	1990. 8.23	'90. 8.23 ~ '97.11.30	110.0	110.0	110.0
	성 주	성 주	1987.12.18	'87.12.18 ~ '97.12.31	3,506.0	848.3	848.3
	영 풍	순 흥	1986. 2. 4	'86. 3.18 ~ '97. 1.30	485.5	343.5	343.5
<b>경상남도</b>		<b>5</b>			<b>1,422.1</b>	<b>1,363.5</b>	<b>606.5</b>
	남 해	북 곡	1985. 8. 5	'96. 5.10 ~ '97.11.30	381.0	322.4	322.4
	하 동	하 사 1	1992.10.15	'93. 2.11 ~ '97.12.29	127.3	127.3	127.3
		하 사 2	1994.11.30	'95. 2. 6 ~ '97.12.29	86.8	86.8	86.8
		하 사 3	1984.12.20	'85. 1.19 ~ '97.10.27	757.0	757.0	—
		합 천	울 원	1991.12.24	'91.12.30 ~ '97.12.20	70.0	70.0

사업준공현황(계속)

Water Development Projects(Cont'd)

Unit : Area ..... ha  
Cost.....1,000 Won

Completed Area				사업비				Province
보강 Upgrading	개답 Conversion to Paddy Field			계 Total	국고보조금 Government Subsidy	지방비 Local Government Subsidy	장기채 Long-term Loan	
	전 Upland	임야 Forest	기타 Others					Name of FIA
830.4	-	-	-	176,002,661	174,877,301	551,300	649,000	Total
-	-	-	-	1,816,095	1,816,095	-	-	Ulsan-Kwangyökshi
-	-	-	-	1,816,095	1,816,095	-	-	Ulsan
36.9	-	-	-	7,050,000	7,050,000	-	-	Ch'ungch'öngbuk-do
36.9	-	-	-	7,050,000	7,050,000	-	-	Koesan
-	-	-	-	11,040,014	11,040,014	-	-	Ch'ungch'öngnam-do
-	-	-	-	4,738,458	4,738,458	-	-	Kongju
-	-	-	-	3,150,778	3,150,778	-	-	Poryöng
-	-	-	-	3,150,778	3,150,778	-	-	
-	-	-	-	20,722,579	20,507,519	-	90,000	Chöllabuk-do
-	-	-	-	11,746,642	11,656,642	-	90,000	Chönggüp
-	-	-	-	8,975,937	8,850,877	-	-	Namwon
-	-	-	-	16,301,801	16,301,801	-	-	Chöllanam-do
-	-	-	-	7,043,322	7,043,322	-	-	Posöng
-	-	-	-	9,258,479	9,258,479	-	-	Hwasun
36.5	-	-	-	86,328,833	85,218,533	551,300	559,000	Kyöngsangbuk-do
-	-	-	-	6,637,657	6,637,657	-	-	Andong
-	-	-	-	8,318,628	8,318,628	-	-	Ch'öngsong
-	-	-	-	9,511,625	9,511,625	-	-	
36.5	-	-	-	1,915,000	1,363,700	551,300	-	Kyöngju
-	-	-	-	6,704,026	6,704,026	-	-	Koryöng
-	-	-	-	42,965,701	42,965,701	-	-	Söngju
-	-	-	-	10,276,196	9,717,196	-	559,000	Yöngp'ung
757.0	-	-	-	32,743,339	32,743,339	-	-	Kyöngsangnam-do
-	-	-	-	15,211,000	15,211,000	-	-	Namhae
-	-	-	-	5,908,637	5,908,637	-	-	Hadong
-	-	-	-	4,358,685	4,358,685	-	-	
757.0	-	-	-	2,347,668	2,347,668	-	-	
-	-	-	-	4,917,349	4,917,349	-	-	Hapch'ö'n

## 24. 농 업 용 수 개 발

### Completion Status of Irrigation

단위: 면적...헥타아르  
금액.....천원

시 도	농 조	Project Cost		수원공명 Name of Facilities	유역면적 Catchment Area	홍수량 Flood Discharge (m <sup>3</sup> /s)	만수면적 Area of Full Water	유효저수량 Effective Storage Capacity (천톤)	계 당 Dam		
		농민부담 Farmer's Burden	기 타 Others						높 이 Height (m)	길 이 Length (m)	형 식 Type
<b>총 계</b>		<b>125,060</b>	<b>21</b>				<b>562.8</b>	<b>64,443.8</b>			
울산광역시		-	-	<b>1</b>			<b>134.8</b>	<b>1,124.5</b>			
	울 산	-	-	화 산	240.0	43.7	134.8	1,124.5	36.5	167.0	콘크리트
충청북도		-	-	<b>1</b>			<b>13.0</b>	<b>961.0</b>			
	괴 산	-	-	소 암	338.0	51.9	13.0	961.0	26.7	168.0	토언제중심
충청남도		-	-	<b>3</b>			<b>20.5</b>	<b>1,584.2</b>			
	공 주	-	-	평 정	294.0	-	6.6	489.0	33.0	175.0	토언제중심
	보 령	-	-	황 룡	135.0	30.3	3.5	266.5	36.4	172.0	토언제중심
		-	-	육 계	220.0	51.5	10.4	828.7	28.5	192.0	토언제중심
전라북도		-	<b>125,060</b>	<b>2</b>			<b>31.0</b>	<b>3,044.0</b>			
	정 읍	-	-	오 성	600.0	89.7	21.8	2,127.0	33.1	368.0	토언제중심
	남 원	-	125,060	육 계	410.0	107.3	9.2	917.0	41.8	26.1	토언제중심
전라남도		-	-	<b>2</b>			<b>25.8</b>	<b>1,932.1</b>			
	보 성	-	-	울 어	570.0	108.0	12.8	927.1	22.5	256.0	토언제중심
	화 순	-	-	이 만	375.0	61.4	13.0	1,005.0	34.9	272.0	토언제중심
경상북도		-	-	<b>7</b>			<b>284.5</b>	<b>51,255.7</b>			
	안 동	-	-	신 양	409.0	84.8	16.5	159.7	35.7	222.0	토언제중심
	청 송	-	-	월 매	920.0	122.0	9.3	860.0	29.5	146.0	토언제중심
		-	-	화 매	480.0	33.8	16.0	1,959.0	41.9	256.0	토언제중심
	경 주	-	-	송 전 하	590.0	116.0	3.1	16,900.0	21.0	67.0	콘크리트
	고 령	-	-	신 동	290.0	43.8	10.3	827.0	34.0	405.0	토언제중심
	성 주	-	-	성 주	14,960.0	800.0	205.0	28,150.0	60.0	430.0	Zone형
	영 풍	-	-	순 흥	2,550.0	283.2	24.3	2,400.0	37.0	313.0	토언제중심
경상남도		-	-	<b>5</b>			<b>53.2</b>	<b>4,542.1</b>			
	남 해	-	-	내 산	620.0	95.5	24.0	2,484.0	34.8	249.0	토언제중심
	하 동	-	-	삼 화	590.0	99.3	8.5	1,079.4	42.0	326.0	토언제중심
		-	-	강 선	185.0	30.9	6.7	557.0	39.2	274.0	토언제중심
		-	-	서 포	150.0	31.2	5.5	360.0	21.5	258.0	토언제중심
	합 찬	-	-	울 원	140.0	29.1	8.5	61.7	24.7	164.2	토언제중심

# 사업준공현황(계속)

## Water Development Projects(Cont'd)

Unit : Area ..... ha  
Cost ..... 1,000 Won

여수토연장 Length of Spillway (m)	방수로연장 Length of Waste Channel (m)	용수로 Irrigation Canal									Province  Name of FIA
		간선 Main			지선 Second			지거 Field Feeder			
		토공 Earth- works (조/m)	공작물 Structures		토공 Earth- works (조/m)	공작물 Structures		토공 Earth- works (조/m)	공작물 Structures		
			연장 Length (m)	개소 Place		연장 Length (m)	개소 Place		연장 Length (m)	개소 Place	
		<b>4/17,808</b>	<b>132,674</b>	<b>389</b>	<b>11/7,072</b>	<b>49,236</b>	<b>72</b>	-	-	-	<b>Total</b>
		-	-	-	-	-	-	-	-	-	Ulsan-Kwangyökshi
25	159	-	-	-	-	-	-	-	-	-	Ulsan
		<b>1/6,723</b>	<b>6,723</b>	<b>37</b>	<b>7/5,323</b>	<b>5,323</b>	<b>2</b>	-	-	-	Ch'ungch'öngbuk-do
30	270	1/6,723	6,723	37	7/5,323	5,323	2	-	-	-	Koesan
		<b>2/4,950</b>	<b>4,526</b>	<b>20</b>	-	<b>4,845</b>	<b>4</b>	-	-	-	Ch'ungch'öngnam-do
29	100	2/4,950	672	18	-	-	-	-	-	-	Kongju
15	159	-	1,821	1	-	611	2	-	-	-	Poryöng
19	80	-	2,033	1	-	4,234	2	-	-	-	
		-	<b>14,451</b>	<b>103</b>	-	<b>644</b>	<b>6</b>	-	-	-	Chöllabuk-do
20	372	-	7,738	102	-	644	6	-	-	-	Chongup
50	240	-	6,713	1	-	-	-	-	-	-	Namwon
		-	<b>23,361</b>	<b>6</b>	-	<b>7,049</b>	<b>9</b>	-	-	-	Chöllanam-do
50	138	-	16,308	5	-	4,639	6	-	-	-	Posöng
28	84	-	7,053	1	-	2,410	3	-	-	-	Hwasun
		-	<b>60,892</b>	<b>203</b>	-	<b>29,463</b>	<b>43</b>	-	-	-	Kyöngsangbuk-do
40	268	-	7,802	3	-	2,198	3	-	-	-	Andong
52	282	-	13,245	-	-	2,524	-	-	-	-	Ch'öngsong
29	120	-	3,434	-	-	17,872	-	-	-	-	
-	-	-	960	1	-	391	1	-	-	-	Kyöngju
21	233	-	2,882	2	-	-	-	-	-	-	Koryöng
37	361	-	15,098	1	-	2,392	1	-	-	-	Söngju
72	283	-	17,471	196	-	4,086	38	-	-	-	Yöngp'ung
		<b>1/6,135</b>	<b>22,721</b>	<b>20</b>	<b>4/1,749</b>	<b>1,912</b>	<b>8</b>	-	-	-	Kyöngsangnam-do
45	215	-	11,498	1	-	163	1	-	-	-	Namhae
47	161	-	190	1	-	-	-	-	-	-	Hadong
18	164	-	4,898	3	-	-	-	-	-	-	
20	70	-	-	-	-	-	-	-	-	-	
10	192	1/6,135	6,135	15	4/1,749	1,749	7	-	-	-	Hapch'ön



## 24. 농 업 용 수 개 발

### Completion Status of Irrigation

단위: 면적...헥타아르  
 금액.....천원 (2) 양수장 Pumping Station

시 도	농 조	지구명 Name of Project Unit	인가년월일 Date of Establishment Authorized	공 사 기 간 Construction Period	인 가 면 적 Planned Development Area	준 공 면 적	
						계 Total	신 규 Newly
<b>총 계</b>		<b>70</b>			<b>3,901.5</b>	<b>2,848.9</b>	<b>603.8</b>
인천광역시		1			80.0	80.0	-
경 기도	강 화	삼 산	1997. 6.28	'97. 8.18 ~ '97.11.30	80.0	80.0	-
	평 택	평 택	1996.10. 1	'96.10. 1 ~ '97. 4.10	-	-	-
강 원 도	중 앙	3			<b>406.0</b>	<b>406.0</b>	-
		묘 장	1993. 6.17	'93. 8.16 ~ '97.12.15	70.0	70.0	-
		철 원 1	1994.12.20	'94.12.31 ~ '97. 1.15	300.0	300.0	-
충 청 북 도	충 주	철 원 2	1996.11.14	'96.11.27 ~ '97. 1.15	36.0	36.0	-
		1			-	-	-
충 청 남 도	연 기 공 주 서 천 보 흥	단 월	1996. 4. 8	'96. 4. 8 ~ '97. 4.30	-	-	-
		18			<b>725.7</b>	<b>587.7</b>	<b>377.7</b>
		대 평	1992. 8. 3	'92.10. 1 ~ '97.12.30	326.4	276.0	276.0
		평 정 1	1990. 9.12	'90.11.29 ~ '97.12.30	-	-	-
		평 정 2	1990. 9.12	'90.11.29 ~ '97.12.30	-	-	-
		평 정 3	1990. 9.12	'90.11.29 ~ '97.12.30	-	-	-
		서 천	1997. 6. 1	'97. 6.25 ~ '97. 7.10	120.0	120.0	-
		송 학	1995.10. 1	'95.10. 1 ~ '97. 6.30	-	-	-
		행 산 1	1991. 5. 9	'91.12. 1 ~ '97.12.30	22.3	10.5	10.5
		행 산 2	1991. 5. 9	'91.12. 1 ~ '97.12.30	15.0	14.6	14.6
		행 산 3	1991. 5. 9	'91.12. 1 ~ '97.12.30	15.0	10.2	10.2
		행 산 4	1991. 5. 9	'91.12. 1 ~ '97.12.30	10.0	7.6	7.6
		행 산 5	1991. 5. 9	'91.12. 1 ~ '97.12.30	40.0	29.4	29.4
		행 산 6	1991. 5. 9	'91.12. 1 ~ '97.12.30	40.0	29.4	29.4
		예 당	본	1997. 3.17	'97. 3.17 ~ '97. 4.30	-	-
서 산	중 왕	1997.11.28	'97.12. 2 ~ '97.12.23	-	-	-	
당 진	신 송	1996. 6.24	'96. 9.10 ~ '97. 1.10	20.0	-	-	
온 양	삼 화	1997. 8.18	'97.10. 1 ~ '97.12.10	27.0	-	-	
	신 남	1996.12. 1	'96.12. 1 ~ '97. 5. 1	70.0	70.0	-	
	신 북	1997. 4. 1	'97. 4. 1 ~ '97. 8. 1	20.0	20.0	-	
<b>전 라 북 도</b>		<b>4</b>			<b>358.0</b>	<b>358.0</b>	-
전 주	전 북	북 천	1995. 3.13	'95. 3.22 ~ '97. 6. 5	150.0	150.0	-
		강 정	1996.12.19	'97. 3. 5 ~ '97. 4.23	160.0	160.0	-
		대정2호	1996.12.19	'97. 3.14 ~ '97. 4.14	30.0	30.0	-
		농 장 촌	1997. 2.19	'97. 2.19 ~ '97. 3.18	18.0	18.0	-
<b>전 라 남 도</b>		<b>9</b>			<b>1,002.0</b>	<b>1,002.0</b>	<b>37.0</b>
영 산 강	영 산 강	무 정	1996.11. 4	'96.11. 4 ~ '97. 1.27	35.0	35.0	-
		수 북	1997. 2.12	'97. 2.12 ~ '97. 6.14	100.0	100.0	-
		담 양	1996.10.29	'96.11. 4 ~ '97. 1. 5	55.0	55.0	-
		월 산	1996.11. 4	'96.11. 4 ~ '97. 1. 6	55.0	55.0	-

사업준공현황(계속)

Water Development Projects(Cont'd)

Unit : Area ..... ha  
Cost.....1,000 Won

Completed Area				사업비 Project Cost							Province  Name of FIA
보강	개답 Conversion to Paddy Field			계	국고보조금 Government Subsidy	지방비 Local Government Subsidy	장기채 Long-term Loan	농민부담 Farmer's Burden	기타 Others		
	전	임야	기타								
Upgrading	Upland	Forest	Others	Total							
2,245.1	--	--	--	19,075,053	16,393,810	1,590,715	348,000	--	742,528	Total	
80.0	--	--	--	60,000	--	--	--	--	60,000	Inch'on-kwangyökshi	
80.0	--	--	--	60,000	--	--	--	--	60,000	Kanghwa	
--	--	--	--	50,180	--	--	--	--	50,180	Kyönggi-do	
--	--	--	--	50,180	--	--	--	--	50,180	P'yöngt'aek	
406.0	--	--	--	2,978,787	2,416,300	504,557	--	--	57,930	Kang-won-do	
70.0	--	--	--	1,970,857	1,596,300	374,557	--	--	--	Chung-ang	
300.0	--	--	--	950,000	820,000	130,000	--	--	--		
36.0	--	--	--	57,930	--	--	--	--	57,930		
--	--	--	--	267,518	100,000	100,000	--	--	67,518	Ch'ungch'öngbuk-do	
--	--	--	--	267,518	100,000	100,000	--	--	67,518	Ch'ungju	
210.0	--	--	--	2,754,878	2,504,932	155,837	--	--	94,109	Ch'ungch'öngnam-do	
--	--	--	--	2,453	2,453	--	--	--	--	Yön-gi	
--	--	--	--	277,975	277,975	--	--	--	--	Kongju	
--	--	--	--	54,159	54,159	--	--	--	--		
--	--	--	--	55,514	55,514	--	--	--	--		
120.0	--	--	--	66,231	--	--	--	--	66,231	Söch'ön	
--	--	--	--	29,863	29,863	--	--	--	--	Poryöng	
--	--	--	--	347,494	347,494	--	--	--	--	Hongsöng	
--	--	--	--	347,494	347,494	--	--	--	--		
--	--	--	--	347,494	347,494	--	--	--	--		
--	--	--	--	347,494	347,494	--	--	--	--		
--	--	--	--	347,494	347,494	--	--	--	--		
--	--	--	--	347,498	347,498	--	--	--	--		
--	--	--	--	9,715	--	--	--	--	9,715	Yedang	
--	--	--	--	36,926	--	36,926	--	--	--	Sösan	
--	--	--	--	30,620	--	30,620	--	--	--	Tangjin	
--	--	--	--	35,998	--	35,998	--	--	--		
70.0	--	--	--	52,293	--	52,293	--	--	--	Onyang	
20.0	--	--	--	18,163	--	--	--	--	18,163		
358.0	--	--	--	309,237	24,790	--	--	--	284,447	Chöllabuk-do	
150.0	--	--	--	31,632	24,790	--	--	--	6,842	Chönbuk	
160.0	--	--	--	253,348	--	--	--	--	253,348		
30.0	--	--	--	15,202	--	--	--	--	15,202		
18.0	--	--	--	9,055	--	--	--	--	9,055	Chönju	
965.0	--	--	--	2,219,129	1,644,601	465,151	--	--	109,377	Chöllanam-do	
35.0	--	--	--	33,228	33,228	--	--	--	--	Yongsan-gang	
100.0	--	--	--	63,524	46,373	17,151	--	--	--		
55.0	--	--	--	36,575	--	--	--	--	36,575		
55.0	--	--	--	46,002	--	--	--	--	46,002		

## 24. 농 업 용 수 개 발

### Completion Status of Irrigation

단위 : 면적...헥타아르  
금액.....천원

시 도	농 조	수원공명 구 분 Name of Facilities Use	양 배 수 구 분 Catchment Area	유역면적 Drought Water Discharge (m <sup>3</sup> /s)	갈 수 량 Pumpage (m <sup>3</sup> /s)	양 정 Lift Head		원 동 기 Engine		
						전 양 정 Total Lift Head (m)	실 양 정 Actual Lift Head (m)	종 류 Type	마 력 HP	대 수 No.
<b>총 계</b>		<b>70</b>			<b>9.895</b>				<b>4,977</b>	<b>96</b>
<b>인천광역시</b>		<b>1</b>			<b>0.200</b>				<b>30</b>	<b>1</b>
	강 화	삼 리 양 수			0.200	5.3	4.5	전 동 기	30	1
<b>경 기도</b>		<b>1</b>			<b>0.117</b>				<b>60</b>	<b>1</b>
	평 택	석 정 양 수	50.0	-	0.117	20.0	20.0	전 동 기	60	1
<b>강 원 도</b>		<b>3</b>			<b>1.002</b>				<b>550</b>	<b>5</b>
	중 앙	역곡천 양 수	6,900	0.001	0.242	37.0	30.6	전 동 기	100	2
		무당소 양 수	96,400.0	0.040	0.650	54.0	40.7	전 동 기	350	2
		장연3호 양 수	-	-	0.110	41.7	38.1	전 동 기	100	1
<b>충청북도</b>		<b>1</b>			<b>0.150</b>				<b>100</b>	<b>2</b>
	충 주	송 립 양 수	-	-	0.150	12.0	7.8	전 동 기	100	2
<b>충청남도</b>		<b>18</b>			<b>2.262</b>				<b>765</b>	<b>27</b>
	연 기	대 평 양 수	535.0	0.001	0.900	16.0	14.0	전 동 기	150	2
	공 주	상 용 양 수	-	-	0.025	43.0	36.0	전 동 기	30	2
		화 봉 양 수	-	-	0.007	28.0	16.0	전 동 기	5	2
		중 정 양 수	-	-	0.007	25.0	18.0	전 동 기	5	2
	서 천	화 촌 양 수	-	-	0.500	8.5	4.5	전 동 기	75	1
	보 령	청 천 양 수	-	-	0.083	5.4	5.0	전 동 기	50	1
	홍 성	행 산 1 양 수	-	-	0.028	16.0	6.6	전 동 기	30	2
		행 산 2 양 수	-	-	0.035	12.9	7.0	전 동 기	30	2
		행 산 3 양 수	-	-	0.028	55.0	40.3	전 동 기	80	2
		행 산 4 양 수	-	-	0.020	35.0	16.3	전 동 기	15	1
		행 산 5 양 수	-	-	0.036	43.0	18.7	전 동 기	80	2
		행 산 6 양 수	-	-	0.025	46.0	19.1	전 동 기	60	2
	예 당	잔의원 양 수	-	-	0.075	10.0	5.0	전 동 기	15	1
	서 산	중 왕 양 수	-	-	0.108	6.4	4.5	전 동 기	20	1
	당 진	우 두 양 수	-	-	0.076	4.6	4.0	전 동 기	15	1
		삼 화 양 수	-	-	0.054	10.0	2.6	전 동 기	15	1
	은 양	신 남 2 양 수	-	-	0.216	11.5	5.5	전 동 기	75	1
		신 봉 양 수	-	-	0.040	8.2	7.0	전 동 기	15	1
<b>전라북도</b>		<b>4</b>			<b>1.190</b>				<b>120</b>	<b>5</b>
	전 북	북 천 양 수	150.0	-	0.500	5.0	3.0	전 동 기	50	1
		강 정 양 수	160.0	-	0.500	7.0	3.0	전 동 기	40	2
		대정2호 양 수	30.0	-	0.120	2.0	1.0	전 동 기	15	1
	전 주	농장촌 양 수	300.0	0.050	0.070	3.8	2.8	전 동 기	15	1
<b>전라남도</b>		<b>9</b>			<b>1.538</b>				<b>570</b>	<b>12</b>
	영 산	영 천 양 수	6,300.0	0.003	0.115	10.0	4.2	원 동 기	30	1
		송 두 양 수	4,300.0	-	0.250	21.0	7.0	원 동 기	110	1
		삼 만 양 수	3,500.0	-	0.167	18.0	11.5	원 동 기	60	1
		화 방 양 수	4,000.0	-	0.166	21.0	8.3	원 동 기	75	1



## 24. 농 업 용 수 개 발

### Completion Status of Irrigation

단위 : 면적...헥타아르  
금액.....천원

시 도	농 조	지구명 Name of Project Unit	인가년월일 Date of Establishment Authorized	공 사 기 간 Construction Period	인가면적 Planned Development Area	준 공 면 적	
						계 Total	신 규 Newly
경 상 북 도	순 천 강 영	엄 다	1994.12.23	'97. 4. 3 ~ '97.12.20	690.0	690.0	-
		세 지	1995. 7.22	'95.12.30 ~ '97.12.30	15.0	15.0	-
		승 평	1994. 5.24	'94. 5.25 ~ '97. 6.24	-	-	-
		강 남	1997.10.15	'97.10.31 ~ '97.12.30	15.0	15.0	-
		용 산	1997. 3. 1	'97. 3. 1 ~ '97. 9. 3	37.0	37.0	37.0
		<b>12</b>			<b>309.4</b>	<b>139.3</b>	<b>76.7</b>
	의 성 안 포 경 주	달 제	1995.11. 2	'95.12. 2 ~ '97.10.17	15.7	-	-
		탑 리	1985. 6.27	'85. 7.30 ~ '97.12.30	179.0	28.0	28.0
		안 동	1987.11.10	'87.12.15 ~ '97.12.30	-	-	-
		세 미	1997. 4.22	'97. 6.30 ~ '97.11.28	11.7	11.7	11.7
		용 곡	1997. 4.22	'97. 6.20 ~ '97.10.28	30.0	30.0	30.0
		남 계	1997. 4.22	'97. 6.20 ~ '97. 8. 6	7.0	7.0	7.0
경 주		경 주	1997. 3. 1	'97. 3. 1 ~ '97. 6.30	10.0	10.0	-
경 상 남 도	외 동	외 동	1997. 3. 1	'97. 3. 1 ~ '97. 4.30	3.0	3.0	-
		천 북 1	1997. 3. 1	'97. 6. 1 ~ '97.12.30	-	-	-
	천 북 2	1997. 3. 1	'97. 6. 1 ~ '97. 7.30	3.0	3.0	-	
	고 령 구	고 령	1997. 5.20	'97. 6. 4 ~ '97. 7.10	50.0	46.6	-
		독 동	1997. 7.15	'97. 7.18 ~ '97.11.17	-	-	-
		<b>21</b>			<b>1,020.4</b>	<b>275.9</b>	<b>112.4</b>
	진 산 함 안	신 동	1987.11.16	'97. 4.10 ~ '97.10.29	788.0	23.5	-
		평 촌	1996.12. 4	'96.12. 4 ~ '97. 2.20	73.0	73.0	-
		발 산	1997. 4.11	'97. 4.11 ~ '97. 7.18	15.0	15.0	-
		백 암	1997. 4.29	'97. 4.29 ~ '97. 6.27	12.0	12.0	-
함 안 1		1992. 5.22	'92. 5.22 ~ '97.12.20	-	-	-	
김 해 하 함 천	함 안 2	1992. 5.22	'92. 5.22 ~ '97.12.20	-	-	-	
	함 안 3	1996. 3.25	'96. 3.26 ~ '97.12.20	-	-	-	
	함 안 4	1996. 3.25	'96. 3.26 ~ '97.12.20	-	-	-	
	함 안 5	1996. 3.25	'96. 3.26 ~ '97.12.20	-	-	-	
	대 지	1997. 2.20	'97. 3. 1 ~ '97. 3.21	-	-	-	
	하 동	1997.11. 4	'97.11.20 ~ '97.12.27	-	20.0	-	
	하 동 1	1984. 1.19	'85. 1.19 ~ '97.10.27	-	-	-	
	하 동 2	1992.10.15	'93. 2.11 ~ '97.12.29	-	-	-	
	하 동 3	1996. 9.12	'97. 3. 3 ~ '97.12.29	-	-	-	
	하 동 4	1996. 9.12	'97. 3. 3 ~ '97.12.29	-	-	-	
하 동 5	1996. 9.12	'97. 3. 3 ~ '97.12.29	-	-	-		
하 동 6	1996. 9.12	'97. 3. 3 ~ '97.12.29	-	-	-		
합 천	울 원	1991.12.24	'91.12.30 ~ '97.12.20	15.7	15.7	15.7	
	제 내	1990.10.19	'96.10.30 ~ '97. 5.26	30.0	30.0	30.0	
	송 기	1997. 6. 2	'97. 7. 1 ~ '97.11.20	20.0	20.0	-	
	고 품	1997. 4. 1	'97. 5. 1 ~ '97.10.20	66.7	66.7	66.7	

사업준공현황(계속)

Water Development Projects(Cont'd)

Unit : Area ..... ha  
Cost.....,000 Won

Completed Area				사업비 Project Cost						Province  Name of FIA
보강	개답 Conversion to Paddy Field			계	국고보조금	지방비	장기채	농민부담	기타	
	전	임야	기타							
Upgrading	Upland	Forest	Others	Total	Government Subsidy	Local Government Subsidy	Long-term Loan	Farmer's Burden	Others	
690.0	-	-	-	1,485,000	1,485,000	-	-	-	-	-
15.0	-	-	-	17,700	-	-	-	-	17,700	-
-	-	-	-	9,100	-	-	-	-	9,100	Sunch'ŏn
15.0	-	-	-	100,000	80,000	20,000	-	-	-	Kangjin
-	-	-	-	428,000	-	428,000	-	-	-	Yŏng-am
<b>62.8</b>	-	-	-	<b>7,314,429</b>	<b>6,878,149</b>	<b>88,280</b>	<b>348,000</b>	-	-	<b>Kyŏngsangbuk-do</b>
-	-	-	-	31,747	31,747	-	-	-	-	Ŭisŏng
-	-	-	-	6,368,808	6,020,808	-	348,000	-	-	-
-	-	-	-	162,322	162,322	-	-	-	-	Andong
-	-	-	-	63,571	63,571	-	-	-	-	P'ohang
-	-	-	-	56,429	28,429	28,000	-	-	-	-
-	-	-	-	20,000	20,000	-	-	-	-	-
10.0	-	-	-	89,708	89,708	-	-	-	-	Kyŏngju
3.0	-	-	-	1,386	1,386	-	-	-	-	-
-	-	-	-	419,820	419,820	-	-	-	-	-
3.0	-	-	-	6,358	6,358	-	-	-	-	-
46.6	-	-	-	34,000	34,000	-	-	-	-	Koryŏng
-	-	-	-	60,280	-	60,280	-	-	-	Kumi
<b>163.5</b>	-	-	-	<b>3,120,895</b>	<b>2,825,038</b>	<b>276,890</b>	-	-	<b>18,967</b>	<b>Kyŏngsangnam-do</b>
23.5	-	-	-	517,157	517,157	-	-	-	-	Chinsan
73.0	-	-	-	126,000	126,000	-	-	-	-	-
15.0	-	-	-	40,000	-	40,000	-	-	-	-
12.0	-	-	-	35,000	-	35,000	-	-	-	-
-	-	-	-	111,285	111,285	-	-	-	-	Haman
-	-	-	-	111,285	111,285	-	-	-	-	-
-	-	-	-	15,000	-	15,000	-	-	-	-
-	-	-	-	25,000	-	25,000	-	-	-	-
-	-	-	-	20,000	-	20,000	-	-	-	-
-	-	-	-	17,450	-	-	-	-	17,450	Kimhae
20.0	-	-	-	45,897	22,190	22,190	-	-	1,517	Hadong
-	-	-	-	626,401	626,401	-	-	-	-	-
-	-	-	-	146,316	146,316	-	-	-	-	-
-	-	-	-	76,883	76,883	-	-	-	-	-
-	-	-	-	134,610	134,610	-	-	-	-	-
-	-	-	-	134,610	134,610	-	-	-	-	-
-	-	-	-	134,612	134,612	-	-	-	-	-
-	-	-	-	229,689	229,689	-	-	-	-	Hapch'ŏn
-	-	-	-	73,700	-	73,700	-	-	-	-
20.0	-	-	-	150,000	104,000	46,000	-	-	-	-
-	-	-	-	350,000	350,000	-	-	-	-	-

## 24. 농 업 용 수 개 발

### Completion Status of Irrigation

단위 : 면적...헥타아르  
금액.....천원

시 도	농 조	수원공명 Name of Facilities	양 배 수 구 분 Use	유역면적 Catchment Area	갈 수 량 Drought Water Discharge (m <sup>3</sup> /s)	양 수 량 Pumpage (m <sup>3</sup> /s)	양 정 Lift Head		원 동 기 Engine			
							전 양 정 Total Lift Head (m)	실 양 정 Actual Lift Head (m)	종 류 Type	마 력 HP	대 수 No.	
경상북도	순천강영	영수	양수	9,595.0	-	0.540	10.0	2.7	원동기	100	3	
		죽동	양수	1,200.0	-	0.075	12.0	9.5	엔진	25	1	
		중흥	양수	300.0	-	0.060	12.0	5.0	전동기	20	1	
		구로	양수	-	-	0.060	28.5	25.0	전동기	50	1	
		금호	양수	-	-	0.105	70.0	50.0	전동기	100	2	
		<b>12</b>					<b>0.914</b>			<b>847</b>	<b>14</b>	
	의성	달제	양수	-	0.038	0.041	36.4	18.2	전동기	40	1	
		탑리	양수	1,750.0	0.701	0.417	68.0	52.6	전동기	300	2	
		안동	신양	양수	-	-	0.080	41.4	37.5	전동기	75	2
		포항	세미	양수	-	-	0.024	76.0	33.0	전동기	50	1
		경주	용곡	양수	-	-	0.060	32.0	9.9	전동기	50	1
		남계	양수	-	-	0.017	96.2	29.5	전동기	30	1	
고구려	배반	양수	-	-	0.144	-	-	전동기	30	1		
	원압2	양수	-	-	0.009	-	-	전동기	2	1		
	문산	양수	-	-	0.073	-	-	전동기	150	1		
	분황	양수	-	-	0.009	-	-	전동기	30	1		
	영계	양수	798.0	-	0.012	75.0	65.0	전동기	30	1		
	독동3	양수	-	-	0.028	19.7	18.0	전동기	60	1		
<b>21</b>					<b>2.522</b>			<b>1,935</b>	<b>29</b>			
경상남도	진산	이교양	양수	1,890.0	-	0.032	165.0	133.4	전동기	250	2	
		평촌양	양수	73.0	-	0.060	11.4	7.2	전동기	30	1	
		평동양	양수	15.0	-	0.013	6.4	3.0	전동기	15	1	
		은수양	양수	12.0	-	0.039	5.0	2.4	전동기	10	1	
		합안	옥열	양수	108.3	-	0.209	40.7	7.5	전동기	200	2
		옥열	양수	108.3	-	0.389	13.5	11.4	전동기	120	2	
	김해	입시	양수	12.0	-	0.033	10.0	9.8	전동기	15	1	
		부목	양수	15.0	-	0.067	8.0	7.8	전동기	15	1	
		취무	양수	15.0	-	0.041	10.0	9.8	전동기	15	1	
		해동	신군리	양수	-	-	0.166	6.0	3.5	전동기	20	1
		홍룡	양수	-	-	0.080	57.0	32.0	전동기	100	1	
		북천	양수	-	-	0.813	125.0	46.4	전동기	675	3	
합천	삼화	양수	-	-	0.016	72.0	49.2	전동기	40	2		
	고전	양수	-	-	0.010	62.0	48.9	전동기	20	2		
	가덕1	양수	-	-	0.131	8.8	1.7	전동기	10	1		
	가덕2	양수	-	-	0.131	3.2	2.2	전동기	10	1		
	가덕3	양수	-	-	0.131	8.8	3.1	전동기	30	1		
	본곡	양수	-	-	0.049	63.8	42.0	전동기	75	1		
합천	제내	양수	40.0	0.164	0.112	16.5	9.2	전동기	60	1		
	송기	양수	20.0	-	-	-	-	전동기	150	1		
	고품1	양수	-	-	-	-	-	전동기	75	2		





## 24. 농 업 용 수 개 발

### Completion Status of Irrigation

단위 : 면적...헥타아르  
금액.....천원 (3) 보 Weir

시 도	농 조	지구명 Name of Project Unit	인가년월일 Date of Establishment Authorized	공사기간 Construction Period	인가면적 Planned Development Area	준공면적	
						계 Total	신규 Newly
총 계		1			-	-	-
전라북도		1			-	-	-
	전 주	방 화	1997. 9.11	'97.11.15 ~ '97.12.20	-	-	-

시 도	농 조	Project Cost		수원공명 Name of Facilities	유역면적 Catchment Area	갈 수 량 Drought water Discharge (m <sup>3</sup> /s)	취 수 량 Intaking Water Volume (m <sup>3</sup> /s)	하상구배 Riverbed Slope	높 이 Height (m)
		농민부담 Farmer's Burden	기 타 Others						
총 계		-	-	1			0.050		
전라북도		-	-	1			0.050		
	전 주	-	-	방 화	4,290	0.080	0.050	1/100	1.5



## 24. 농 업 용 수 개 발

### Completion Status of Irrigation

단위: 면적...헥타아르  
금액.....천원 (4) 집수암거 Infiltration Gallery

시 도	농 조	지구명 Name of Project Unit	인가년월일 Date of Establishment Authorized	공사 기간 Construction Period	인가 면적 Planned Development Area	준 공 면 적	
						계 Total	신 규 Newly
총 계		2			95.0	95.0	-
전 라 북 도		2			95.0	95.0	-
	전 북	전 북	1995. 5.23	'95. 6. 1 ~ '97. 6.30	45.0	45.0	-
		전 북	1995. 5.23	'95. 6. 1 ~ '97. 6.30	50.0	50.0	-

시 도	농 조	Project Cost		수원공명 Name of Facilities	유역면적 Catchment Area	집 수 량 Catchment Discharge (m <sup>3</sup> /s)	입 도 Gradation	관 체 Pipe Line		
		농민부담 Farmer's Burden	기 타 Others					관 경 Pipe Diameter (mm)	심 도 Depth (m)	길 이 Length (m)
총 계		-	-	2		0.230				
전 라 북 도		-	-	2		0.230				
	전 북	-	-	성 덕	45.0	0.113	-	3,500.0	14.0	-
		-	-	송 정	50.0	0.117	-	3,500.0	14.0	-

사 업 준 공 현 황(계속)

Water Development Projects(Cont'd)

Unit : Area ..... ha  
Cost.....1,000 Won

Completed Area				사 업 비				Province  Name of FIA
보 강	개 답 Conversion to Paddy Field			계	국고보조금 Government Subsidy	지 방 비 Local Government Subsidy	장 기 채 Long-term Loan	
	전	임 야	기 타					
Upgrading	Upland	Forest	Others	Total				
95.0	-	-	-	1,845,000	1,547,000	298,000	-	Total
95.0	-	-	-	1,845,000	1,547,000	298,000	-	Chöllabuk-do
45.0	-	-	-	866,652	745,500	121,152	-	Chönbuk
50.0	-	-	-	978,348	801,500	176,848	-	

양수기 Pump		양 수 량 Pumpage (m <sup>3</sup> /s)	용 수 로 Irrigation Canal									Province  Name of FIA
펌프구경 Pump Dia (mm)	원동기 마력수 Engine HP		간 선 Main			지 선 Second			지 거 Field Feeder			
			토공 Earth-Works (조/m)	공작물 Structures 연 장 Length (m)	개소 Place	토 공 Earth-works (조/m)	공작물 Structures 연장 Length (m)	개소 Place	토 공 Earth-works (조/m)	공작물 Structures 연장 Length (m)	개소 Place	
60	0.200	11/15,200	3,787	11	-	-	-	-	-	-	-	Total
60	0.200	11/15,200	3,787	11	-	-	-	-	-	-	-	Chöllabuk-do
125	30	0.100	5/7,600	1,910	5	-	-	-	-	-	-	Chönbuk
125	30	0.100	6/7,600	1,877	6	-	-	-	-	-	-	

## 24. 농 업 용 수 개 발 Completion Status of Irrigation

단위: 면적...헥타아르  
금액.....천원 (5) 관 정 Tube Well

시 도	농 조	수원공명	준공면적 Completed Area			사 업 비 Project Cost				시설구분	직 경	채수량	심 도
			계	신 규	보 강	계	국고보조금	지방비	기 타				
Province	Name of FIA	Name of Facilities	Total	Newly	Upgrad- ing	Total	Government Subsidy	Local Government Subsidy	Others	Irriga- tion Source	Diameter (mm)	Amount of Water Attained (m <sup>3</sup> /s)	Depth (m)
<b>총 계</b>	<b>Total</b>	<b>33</b>	<b>88.6</b>	<b>16.0</b>	<b>72.6</b>	<b>983,742</b>	<b>458,000</b>	<b>298,195</b>	<b>227,547</b>				
<b>대구광역시</b>	<b>Taegu-kwangyöksi</b>	<b>1</b>	<b>-</b>	<b>-</b>	<b>-</b>	<b>43,000</b>	<b>-</b>	<b>-</b>	<b>43,000</b>				
	달 성 한 정 Talsöng		-	-	-	43,000	-	-	43,000	암 반	250	0.010	180
<b>강원도</b>	<b>Kang-won-do</b>	<b>7</b>	<b>24.6</b>	<b>6.0</b>	<b>18.6</b>	<b>179,895</b>	<b>69,000</b>	<b>110,695</b>	<b>-</b>				
	춘 천 유포 A Ch'unch'ön		3.0	3.0	-	30,000	19,500	10,500	-	암 반	200	0.005	60
	울문 A Ch'unch'ön		3.0	3.0	-	30,000	19,500	10,500	-	암 반	200	0.004	62
	홍 천 좌운 2 Hongch'ön		8.8	-	8.8	30,000	15,000	15,000	-	암 반	80	0.005	132
	원 주 간 현 Wonju		3.0	-	3.0	30,000	15,000	15,000	-	암 반	65	0.004	90
	중 양 암반23 Ch'ungang		3.6	-	3.6	19,992	-	19,992	-	암 반	80	0.009	47
	암반24 Ch'ungang		1.7	-	1.7	20,205	-	20,205	-	암 반	50	0.004	50
	암반25 Ch'ungang		1.5	-	1.5	19,498	-	19,498	-	암 반	50	0.004	50
<b>충청남도</b>	<b>Ch'ungch'öngnam-do</b>	<b>3</b>	<b>-</b>	<b>-</b>	<b>-</b>	<b>90,000</b>	<b>72,000</b>	<b>18,000</b>	<b>-</b>				
	보 령 마 강 Poryöng		-	-	-	30,000	24,000	6,000	-	암 반	65	0.006	75
	하 평 Poryöng		-	-	-	30,000	24,000	6,000	-	암 반	65	0.004	75
	정 전 Poryöng		-	-	-	30,000	24,000	6,000	-	암 반	65	0.004	75
<b>전라북도</b>	<b>Chöllabuk-do</b>	<b>13</b>	<b>39.0</b>	<b>-</b>	<b>39.0</b>	<b>388,264</b>	<b>239,000</b>	<b>17,500</b>	<b>131,764</b>				
	전 주 광 곡 Chönju		3.0	-	3.0	32,050	15,000	4,500	12,550	암 반	60	0.004	118
	쌍자리 Chönju		3.0	-	3.0	30,960	15,000	4,500	11,460	암 반	60	0.003	120
	삼천 2 Chönju		3.0	-	3.0	30,000	-	-	30,000	암 반	60	0.003	104
	진발들 Chönju		3.0	-	3.0	30,760	15,000	4,500	11,260	암 반	60	0.003	105
	신 교 Chönju		3.0	-	3.0	30,000	-	-	30,000	암 반	60	0.011	44

# 사 업 준 공 현 황(계속)

## Water Development Projects(Cont'd)

Unit : Area ..... ha  
Cost.....1,000 Won

시 도 Province	농 조 Name of FIA	수원공명 Name of Facilities	준공면적 Completed Area			사 업 비 Project Cost				시설구분 Irriga- tion Source	직 경 Diameter (mm)	채수량 Amount of Water Attained (m <sup>3</sup> /s)	심 도 Depth (m)	
			계 Total	신 규 Newly	보 강 Upgrad- ing	계 Total	국고보조금 Govern- ment Subsidy	지방비 Local Govern- ment Subsidy	기 타 Others					
고 창 Koch'ang	오 산 성 내 터 립 고 성	오 산	3.0	-	3.0	30,000	24,000	-	6,000	암 반	50	0.003	72	
		성 내	3.0	-	3.0	30,000	24,000	-	6,000	암 반	50	0.004	72	
		터 립	3.0	-	3.0	30,000	24,000	-	6,000	암 반	50	0.005	72	
		고 성	3.0	-	3.0	30,000	24,000	-	6,000	암 반	50	0.003	72	
	정 읍 Chöngüp	첩 지	첩 지	3.0	-	3.0	27,216	24,000	-	3,216	암 반	300	0.003	86
			천 신 2	3.0	-	3.0	28,868	24,000	-	4,868	암 반	300	0.003	120
		천 신 3	3.0	-	3.0	28,410	24,000	-	4,410	암 반	300	0.003	110	
	순 창 Sunch'ang	동 산	동 산	3.0	-	3.0	30,000	26,000	4,000	-	암 반	50	0.003	70
			6	12.0	-	12.0	172,783	-	120,000	52,783				
	전 라 남 도 Chöllanam-do													
장 흥 Changhüng	어 산	어 산	-	-	-	26,273	-	-	26,273	암 반	65	0.011	100	
		수 양	-	-	-	26,510	-	-	26,510	암 반	75	0.013	80	
	영 암 Yöng-am	개 신	3.0	-	3.0	30,000	-	30,000	-	층 적	200	0.003	100	
		신 흥 동	3.0	-	3.0	30,000	-	30,000	-	층 적	200	0.003	100	
		도 갑 2	3.0	-	3.0	30,000	-	30,000	-	층 적	200	0.004	100	
남 산	3.0	-	3.0	30,000	-	30,000	-	층 적	200	0.003	100			
경 상 북 도 Kyöngsangbuk-do														
포 향 P'ohang	탑 정	탑 정	5.0	5.0	-	40,000	24,000	16,000	-	암 반	50	0.006	170	
		북 송	5.0	5.0	-	40,000	24,000	16,000	-	암 반	50	0.005	120	
	경 주 Kyöngju	모 화	3.0	-	3.0	30,000	30,000	-	-	암 반	50	0.003	180	

## 25. 농 업 생 산 기 반

### Completion Status of Agricultural

면 적...헥타아르  
단위 : 금 액.....천원

#### 가. 총 괄 Summary

시 도	계 Total					지 구 수 No. of Project Unit
	지 구 수 No. of Project Unit	면 적 Area	사 업 비 Project Cost			
			계 Total	국고보조금 Government Subsidy	기 타 Others	
1 9 9 3	711	22,205.3	397,427,305	316,417,968	81,009,337	524
1 9 9 4	433	24,257.3	434,239,866	323,365,992	110,873,874	355
1 9 9 5	653	31,534.1	650,918,954	490,356,104	160,562,850	557
1 9 9 6	528	40,932.7	997,631,062	795,589,286	202,041,776	468
1 9 9 7	<b>622</b>	<b>46,390.3</b>	<b>1,226,518,228</b>	<b>991,622,188</b>	<b>234,896,040</b>	<b>510</b>
서울특별시	-	-	-	-	-	-
부산광역시	-	-	-	-	-	-
대구광역시	-	-	-	-	-	-
대전광역시	-	-	-	-	-	-
경기도	23	1,623.3	52,929,306	32,881,808	20,047,498	19
강원도	52	1,881.0	62,873,263	43,622,179	19,251,084	39
충청북도	20	1,050.2	29,541,420	21,626,358	7,915,062	20
충청남도	79	8,977.8	248,809,865	210,277,295	38,532,570	69
전라북도	118	14,198.2	307,276,413	272,812,707	34,463,706	101
전라남도	178	10,957.5	301,943,276	236,987,754	64,955,522	129
경상북도	84	4,381.3	123,945,152	97,478,650	26,466,502	75
경상남도	62	2,479.6	72,087,023	57,196,788	14,890,235	52
제주도	-	-	-	-	-	-

시 도	Drainage Improvement			계 관		
	사 업 비 Project Cost			지 구 수 No. of Project Unit	면 적 Area	사 업 비 계 Total
	계 Total	국고보조금 Government Subsidy	기 타 Others			
1 9 9 3	39,273,664	39,013,395	260,269	164	223.7	2,385,891
1 9 9 4	70,850,759	69,429,821	1,420,938	56	311.6	1,228,985
1 9 9 5	29,157,795	29,157,795	-	81	164.9	953,684
1 9 9 6	68,917,106	68,219,720	697,386	31	82.4	1,421,902
1 9 9 7	<b>147,050,063</b>	<b>147,050,063</b>	-	<b>72</b>	<b>146.6</b>	<b>1,975,179</b>
서울특별시	-	-	-	-	-	-
부산광역시	-	-	-	-	-	-
대구광역시	-	-	-	-	-	-
대전광역시	-	-	-	-	-	-
경기도	5,512,118	5,512,118	-	2	5.4	25,088
강원도	8,336,639	8,336,639	-	11	27.4	520,750
충청북도	-	-	-	-	-	-
충청남도	14,104,000	14,104,000	-	5	9.6	289,500
전라북도	46,371,836	46,371,836	-	11	19.1	148,770
전라남도	15,632,600	15,632,600	-	42	84.2	977,071
경상북도	35,867,618	35,867,618	-	-	-	-
경상남도	21,225,252	21,225,252	-	1	0.9	14,000
제주도	-	-	-	-	-	-

주 : 사업의 면적·사업비는 당해년도 1. 1~12.31까지 준공된 것에 대한 실적임.

Note : The Development Area and Projects Cost Which is completed This year.

# 정 비 사 업 준 공 현 황

## Land and Water Development Projects

Unit : Area .....ha  
Cost .....1,000 Won

경 지 정 리 Land Consolidation				배 수 개 선		Province
면 적 Area	사 업 비 Project Cost			지 구 수 No. of Project Unit	면 적 Area	
	계 Total	국고보조금 Government Subsidy	기 타 Others			
19,211.7	351,249,088	277,404,573	73,844,515	21	2,710.0	1 9 9 3
17,982.3	337,093,953	228,870,002	108,223,951	20	5,258.1	1 9 9 4
29,881.6	620,807,375	461,198,309	159,609,066	17	1,487.6	1 9 9 5
37,809.9	927,292,054	727,369,566	199,922,488	29	3,040.4	1 9 9 6
<b>37,591.2</b>	<b>1,028,319,224</b>	<b>795,398,363</b>	<b>232,920,861</b>	<b>38</b>	<b>7,991.5</b>	<b>1 9 9 7</b>
-	-	-	-	-	-	Seoul-t'ukpyölsi
-	-	-	-	-	-	Pusan-kwangyökshi
-	-	-	-	-	-	Taegu-kwangyökshi
841.4	27,112,510	18,738,649	8,373,861	-	-	Inch'on-kwangyökshi
-	-	-	-	-	-	Kwangju-kwangyökshi
-	-	-	-	-	-	Taejön-kwangyökshi
1,362.9	47,392,100	27,369,690	20,022,410	2	255.0	Kyönggi-do
1,637.1	54,015,874	35,285,540	18,730,334	2	216.5	Kang-won-do
1,050.2	29,541,420	21,626,358	7,915,062	-	-	Ch'ungch'öngbuk-do
7,594.7	204,321,365	166,078,295	38,243,070	4	885.5	Ch'ungch'öngnam-do
10,004.1	260,755,807	226,440,871	34,314,936	6	4,175.0	Chöllabuk-do
10,006.5	266,254,843	202,276,392	63,978,451	6	693.8	Chöllanam-do
3,288.4	88,077,534	61,611,032	26,466,502	9	1,092.9	Kyöngsangbuk-do
1,805.9	50,847,771	35,971,536	14,876,235	9	672.8	Kyöngsangnam-do
-	-	-	-	-	-	Cheju-do

Slopland Reclamation		간 척 Tidal Land Reclamation					Province
Project Cost		지 구 수 No. of Project Unit	면 적 Area	사 업 비 Project Cost			
국고보조금 Government Subsidy	기 타 Others			계 Total	국고보조금 Government Subsidy	기 타 Others	
-	2,385,891	2	59.9	4,518,662	-	4,518,662	1 9 9 3
-	1,228,985	2	705.3	25,066,169	25,066,169	-	1 9 9 4
-	953,684	-	-	-	-	-	1 9 9 5
-	1,421,902	-	-	-	-	-	1 9 9 6
-	<b>1,975,179</b>	<b>2</b>	<b>661.0</b>	<b>49,173,762</b>	<b>49,173,762</b>	-	<b>1 9 9 7</b>
-	-	-	-	-	-	-	Seoul-t'ukpyölsi
-	-	-	-	-	-	-	Pusan-kwangyökshi
-	-	-	-	-	-	-	Taegu-kwangyökshi
-	-	-	-	-	-	-	Inch'on-kwangyökshi
-	-	-	-	-	-	-	Kwangju-kwangyökshi
-	-	-	-	-	-	-	Taejön-kwangyökshi
-	25,088	-	-	-	-	-	Kyönggi-do
-	520,750	-	-	-	-	-	Kang-won-do
-	-	-	-	-	-	-	Ch'ungch'öngbuk-do
-	289,500	1	488.0	30,095,000	30,095,000	-	Ch'ungch'öngnam-do
-	148,770	-	-	-	-	-	Chöllabuk-do
-	977,071	1	173.0	19,078,762	19,078,762	-	Chöllanam-do
-	-	-	-	-	-	-	Kyöngsangbuk-do
-	14,000	-	-	-	-	-	Kyöngsangnam-do
-	-	-	-	-	-	-	Cheju-do

주 : 경리정리 사업 준공현황에는 농로구거 등 부지면적이 포함되어 있지 않음.

Note : Completion status of land Consolidation is excluded Facilities Area (Farm road, Ditch etc..)



25. 농 업 생 산 기 반

Completion Status of Agricultural

단위: 면적...헥타아르  
금액.....천원

나. 시군별 by Shi and Gun  
(1) 경지정리 Land Consolidation

시 도	시 군	지구명	인가년월일	공사기간	준공면적 Completed Area			사 업 비 Project Cost			구획크기
					계	답	전	계	국고보조금	지 방 비	
Province	Shi and Gun	Name of Project Unit	Date of Establishment Authorized	Construction Period	Total	Paddy Field	Upland	Total	Government Subsidy	Local Government Subsidy	Block Size (m × m)
<b>총 계</b>	<b>Total</b>	<b>366</b>			<b>18,591.0</b>	<b>18,561.9</b>	<b>29.1</b>	<b>516,961,188</b>	<b>359,246,434</b>	<b>157,714,754</b>	
<b>인천광역시</b>	<b>Inch'on-Kwangyökshi</b>	<b>4</b>			<b>247.0</b>	<b>247.0</b>	<b>-</b>	<b>8,255,986</b>	<b>4,835,600</b>	<b>3,420,386</b>	
	강 화	강 화	1996.10.11	'96.12. 1~ '97. 6.30	52.9	52.9	-	1,697,667	1,046,396	651,271	120 × 80
	교 동	교 동	1996.10.11	'96.12. 1~ '97. 6.30	145.0	145.0	-	4,135,064	2,857,332	1,277,732	120 × 80
	용 진	장 봉	1996.10.22	'96.11. 9~ '97. 5.30	15.2	15.2	-	828,174	291,210	536,964	100 × 50
		소가을	1996.10.22	'96.11. 9~ '97. 6.30	33.9	33.9	-	1,595,081	640,662	954,419	100 × 40
<b>경 기도</b>	<b>Kyönggi-do</b>	<b>17</b>			<b>1,101.7</b>	<b>1,101.7</b>	<b>-</b>	<b>40,414,776</b>	<b>22,253,274</b>	<b>18,161,502</b>	
	용 인	양 준	1996.10.23	'96.11.15~ '97. 5.30	8.7	8.7	-	653,516	208,098	445,418	100 × 40
		백 동	1996.10.23	'96.11.15~ '97. 5.30	10.7	10.7	-	569,618	245,935	323,683	100 × 40
	이 천	남 정	1996.10.23	'96.11.20~ '97. 8.30	85.0	85.0	-	3,447,297	1,640,027	1,807,270	100 × 40
		장 천	1996.10.23	'96.11.18~ '97. 8.11	160.0	160.0	-	5,793,454	3,015,992	2,777,462	100 × 40
	양 주	가 남	1996.10.30	'96.11.27~ '97. 6.26	16.4	16.4	-	419,200	336,800	82,400	100 × 42
		연 곡	1996.10.30	'96.11.29~ '97. 6.28	12.3	12.3	-	315,000	252,000	63,000	100 × 40
		용 암	1996.10.30	'96.11.30~ '97. 6.29	8.9	8.9	-	226,000	180,800	45,200	100 × 40
		신 암	1996.10.30	'96.11.28~ '97. 7. 1	4.8	4.8	-	128,000	102,400	25,600	100 × 30
	여 주	금 당	1996.10.21	'96.11.12~ '97. 8.30	169.0	169.0	-	6,386,405	3,197,147	3,189,258	100 × 50
		계 립	1996.10.21	'96.11. 1~ '97. 9.30	88.0	88.0	-	3,167,584	1,714,410	1,453,174	100 × 50
		오 계	1996.10.21	'96.11.25~ '97. 9.30	70.0	70.0	-	3,061,429	1,409,196	1,652,233	100 × 50
	화 성	석 교	1996.10.23	'96.11.13~ '97. 4.30	77.0	77.0	-	3,063,804	1,518,152	1,545,652	100 × 100
	연 천	대 광	1996.11.20	'96.12.16~ '97. 5.31	49.2	49.2	-	1,782,930	1,426,345	356,585	120 × 50
		유 촌	1996.12.11	'96.12.16~ '97. 6.20	232.0	232.0	-	6,555,993	4,606,061	1,949,932	100 × 45
		석 장	1996.11.26	'96.11.26~ '97. 5.31	52.8	52.8	-	1,739,475	1,059,857	679,618	110 × 50
		전 동	1996.10.23	'96.11.27~ '97. 5.20	31.9	31.9	-	2,021,035	753,595	1,267,440	100 × 50

# 정 비 사 업 준 공 현 황 (계속)

## Land and Water Development Projects(Cont'd)

Unit : Area .....ha  
Cost .....1,000 Won

용 수 로 Irrigation Canal						배 수 로 Drainage Canal						사업구분  Project Source
간 선 Main			지 선 Second			간 선 Main			지 선 Second			
토 공 Earth-works (조/m)	공작물 Structures		토 공 Earth-works (조/m)	공작물 Structures		토 공 Earth-works (조/m)	공작물 Structures		토 공 Earth-works (조/m)	공작물 Structures		
	연장 Length (m)	개소 Place		연장 Length (m)	개소 Place		연장 Length (m)	개소 Place		연장 Length (m)	개소 Place	
325/116,968	59,004	1,345	4,015/1,425,522	1,034,529	14,173	296/145,810	33,533	1,661	4,426/1,428,694	529,961	15,527	
-	-	-	35/12,166	9,624	118	-	-	-	54/16,370	8,207	171	
-	-	-	8/3,446	3,312	13	-	-	-	22/5,687	3,595	59	단독사업
-	-	-	14/4,207	6,312	60	-	-	-	15/5,929	3,444	52	단독사업
-	-	-	5/1,581	-	23	-	-	-	4/1,406	601	22	단독사업
-	-	-	8/2,932	-	22	-	-	-	13/3,348	567	38	단독사업
13/9,245	8,401	146	141/63,000	81,711	443	16/10,870	9,033	76	241/66,582	61,845	745	
-	-	-	2/773	773	5	-	-	-	3/2,004	2,004	25	단독사업
-	-	-	3/1,264	1,264	7	-	-	-	4/1,440	1,440	24	단독사업
2/2,988	2,839	68	24/10,020	8,818	73	6/6,436	5,921	32	47/11,978	9,438	48	단독사업
7/3,400	2,887	75	11/3,702	485	83	6/3,127	2,728	43	15/3,932	1,036	52	단독사업
-	-	-	3/1,271	888	7	-	-	-	4/1,457	1,457	14	배수개선 병행사업
-	-	-	4/1,262	1,080	-	-	-	-	4/1,047	425	2	배수개선 병행사업
-	-	-	2/548	248	-	-	-	-	3/1,318	1,318	5	배수개선 병행사업
-	-	-	2/822	490	-	-	-	-	1/555	236	-	배수개선 병행사업
-	-	-	16/2,520	14,435	28	-	-	-	17/2,979	9,878	32	하천개수 병행사업
-	-	-	1/231	9,564	24	-	-	-	7/2,424	5,265	23	하천개수 병행사업
-	-	-	-	7,187	10	-	-	-	16/1,643	5,735	14	하천개수 병행사업
-	-	-	1/5,600	5,600	1	-	-	-	1/5,126	3,000	1	단독사업
-	-	-	11/4,793	4,479	34	-	-	-	13/3,274	757	33	하천개수 병행사업
-	-	-	46/22,655	17,846	115	-	-	-	68/17,943	13,639	288	하천개수 병행사업
-	-	-	9/3,964	4,512	33	-	-	-	17/5,129	2,630	67	하천개수 병행사업
-	-	-	6/3,575	4,042	23	-	-	-	17/2,064	3,587	117	단독사업

## 25. 농 업 생 산 기 반

### Completion Status of Agricultural

단위 : 면 적...헥타아르  
금 액.....천원

시 도	시 군	지구명	인가년월일	공사기간	준공면적 Completed Area			사 업 비 Project Cost			구획크기
					계	답	전	계	국고보조금	지 방 비	
Province	Shi and Gun	Name of Project Unit	Date of Establishment Authorized	Construction Period	Total	Paddy Field	Upland	Total	Government Subsidy	Local Government Subsidy	Block Size (m × m)
강 원 도 Kang-won-do	안 성 Ansŏng	대 농	1996.10.23	'96.11.20~ '97. 6.30	25.0	25.0	-	1,084,036	586,459	497,577	70 × 70
	<b>33</b>				<b>1,129.4</b>	<b>1,129.4</b>	<b>-</b>	<b>37,634,805</b>	<b>22,273,550</b>	<b>15,361,255</b>	
	춘 천 Ch'unch'ŏn	장수물	1996. 9.18	'96.10.19~ '97. 5.16	44.5	44.5	-	1,331,509	822,025	509,484	100 × 40
	원 주 Wonju	동 화	1996. 9.18	'97. 1.28~ '97. 5.30	6.3	6.3	-	157,000	123,984	33,016	100 × 30
		신 평	1996. 9.18	'97. 1.28~ '97. 5.30	11.4	11.4	-	287,000	224,352	62,648	100 × 30
		단 강	1996. 9.18	'97. 1.28~ '97. 5.30	22.5	22.5	-	582,000	404,482	177,518	100 × 30
	강 룡 Kangnŭng	천 남	1996. 9.18	'96.10.29~ '97. 5.30	28.0	28.0	-	873,646	569,911	303,735	100 × 30
		오리골	1996. 9.18	'96.10.29~ '97. 5.30	11.0	11.0	-	430,222	225,562	204,660	100 × 30
		도 마	1996. 9.18	'96.10.29~ '97. 5.30	14.0	14.0	-	509,936	277,167	232,769	100 × 40
	홍 천 Hongch'ŏn	순 장	1996. 9.20	'96.10.30~ '97. 5.30	13.3	13.3	-	518,225	244,421	273,804	100 × 40
		화전 2	1996. 9.20	'96.10.30~ '97. 6.14	25.2	25.2	-	915,740	467,029	448,711	100 × 40
		모곡 4	1996. 9.20	'96.10.30~ '97. 5.30	18.5	18.5	-	532,743	341,794	190,949	100 × 40
		어 론	1996. 9.23	'96.10.30~ '97. 5.30	15.1	15.1	-	520,300	279,296	241,004	100 × 40
	횡 성 Hoengsŏng	정 압	1996. 9.16	'96.10.20~ '97. 5.31	49.5	49.5	-	1,359,111	952,069	407,042	100 × 40
		독 실	1996. 9.16	'96.10.20~ '97. 5.31	15.6	15.6	-	539,813	303,727	236,086	100 × 30
		영 랑	1996. 9.16	'96.10.20~ '97. 5.31	23.0	23.0	-	827,338	443,977	383,361	100 × 30
		매 일	1996. 9.16	'96.10.20~ '97. 5.31	80.7	80.7	-	2,820,035	1,420,896	1,399,139	100 × 40
		석 화	1996. 9.16	'96.10.20~ '97. 5.31	27.8	27.8	-	1,108,192	525,682	582,510	100 × 40
	영 월 Yŏng-wol	옥 동	1996. 9.18	'96.10.22~ '97. 5.28	33.9	33.9	-	1,079,000	676,129	402,871	100 × 40
	평 창 P'yŏng-ch'ang	반 정	1996. 9.16	'96.11. 1~ '97. 5.29	55.0	55.0	-	1,854,674	1,059,152	795,522	100 × 40
철 원 Ch'ŏrwŏn	자 등	1996.10. 9	'96.11. 2~ '97. 5.15	81.8	81.8	-	3,109,494	1,868,282	1,241,212	100 × 40	
	내 대	1996. 9.16	'96.10. 8~ '97. 5.15	73.6	73.6	-	2,288,345	1,388,113	900,232	100 × 40	
	마 현	1996.10. 9	'96.11. 1~ '97. 5.15	64.2	64.2	-	2,587,513	1,474,896	1,112,617	100 × 40	

# 정 비 사 업 준 공 현 황 (계속)

## Land and Water Development Projects(Cont'd)

Unit : Area .....ha  
Cost .....1,000 Won

용 수 로 Irrigation Canal						배 수 로 Drainage Canal						사업구분 Project Source
간 선 Main			지 선 Second			간 선 Main			지 선 Second			
토 공 Earth-works (조/m)	공작물 Structures		토 공 Earth-works (조/m)	공작물 Structures		토 공 Earth-works (조/m)	공작물 Structures		토 공 Earth-works (조/m)	공작물 Structures		
	연장 Length (m)	개소 Place		연장 Length (m)	개소 Place		연장 Length (m)	개소 Place		연장 Length (m)	개소 Place	
4/2,857	2,675	3	-	-	-	4/1,244	384	1	4/2,269	-	-	단독사업
<b>11/3,115</b>	<b>1,343</b>	<b>21</b>	<b>336/95,571</b>	<b>118,397</b>	<b>1,114</b>	-	-	-	<b>315/75,629</b>	<b>43,882</b>	<b>970</b>	
-	-	-	4/3,170	-	-	-	-	-	5/2,541	-	-	단독사업
-	-	-	-	2,757	8	-	-	-	-	2,096	10	단독사업
-	-	-	-	1,652	4	-	-	-	-	1,008	3	단독사업
-	-	-	-	744	1	-	-	-	-	788	2	단독사업
-	-	-	13/5,132	5,132	-	-	-	-	11/2,344	2,344	20	단독사업
-	-	-	6/1,520	1,520	-	-	-	-	3/1,411	1,411	32	단독사업
-	-	-	3/1,930	1,930	-	-	-	-	1/1,264	1,264	22	단독사업
-	-	-	4/1,566	1,632	27	-	-	-	4/1,426	1,218	12	단독사업
-	-	-	15/5,275	5,108	50	-	-	-	10/850	484	19	단독사업
-	-	-	4/1,884	1,898	19	-	-	-	7/2,470	1,304	30	단독사업
-	-	-	9/3,132	2,834	25	-	-	-	8/600	486	19	단독사업
-	-	-	16/6,551	6,454	74	-	-	-	20/2,889	2,734	37	단독사업
-	-	-	7/1,976	2,034	8	-	-	-	6/698	528	11	단독사업
-	-	-	7/3,169	3,168	58	-	-	-	9/2,253	594	35	단독사업
-	-	-	28/9,432	9,292	65	-	-	-	24/5,858	10,305	59	단독사업
-	-	-	11/4,762	4,682	31	-	-	-	7/682	402	17	단독사업
-	-	-	10/3,226	69	23	-	-	-	8/2,860	63	21	단독사업
11/3,115	1,343	21	2/4,349	4,067	68	-	-	-	13/7,413	2,696	47	단독사업
-	-	-	43/	13,072	106	-	-	-	28/5,010	-	67	수해복구 병행사업
-	-	-	19/4,836	4,506	123	-	-	-	18/3,432	1,879	89	일반경지 정리사업
-	-	-	16/	5,450	94	-	-	-	23/5,044	77	81	수해복구 병행사업

## 25. 농 업 생 산 기 반

## Completion Status of Agricultural

단위: 면 적...헥타아르  
금 액.....천원

시 도	시 군	지구명	인가년월일	공사기간	준공면적 Completed Area			사 업 비 Project Cost			구 획 크 기
					계	답	전	계	국고보조금	지 방 비	
Province	Shi and Gun	Name of Project Unit	Date of Establishment Authorized	Construction Period	Total	Paddy Field	Upland	Total	Government Subsidy	Local Government Subsidy	Block Size (m×m)
		잠 곡	1996.10.14	'96.11. 1~ '97. 5.15	51.1	51.1	-	1,927,790	1,139,354	788,436	100×40
		문 혜	1996.10. 9	'96.10.29~ '97. 5.15	13.3	13.3	-	401,256	258,380	142,876	100×40
	화 천 Hwach'on	동지화	1996.10. 1	'96.10.30~ '97. 5.20	15.5	15.5	-	481,437	353,629	127,808	100×40
		풍 산	1996.10. 1	'96.10.31~ '97. 6.13	26.8	26.8	-	857,923	527,619	330,304	100×40
	양 구 Yanggu	구 압	1996. 9.16	'96.10.26~ '97. 6.10	34.3	34.3	-	1,101,941	683,387	418,554	100×30
		동막동	1996. 9.25	'96.10.26~ '97. 6.15	114.8	114.8	-	3,541,960	2,235,123	1,306,837	100×30
	인 제 Inje	서 흥	1996. 9.18	'96.10.16~ '97. 5.20	23.3	23.3	-	874,682	487,061	387,621	100×40
		양지말	1996. 9.18	'96.10.16~ '97. 5.20	13.9	13.9	-	402,212	229,607	172,605	100×40
	고 성 Kosong	사 천	1996. 9.21	'96.10.25~ '97. 8.12	44.6	44.6	-	1,316,463	814,184	502,279	100×50
		어 천	1996. 9.21	'96.10.25~ '97. 7. 3	35.0	35.0	-	1,161,169	636,846	524,323	100×50
		용 하	1996. 9.21	'96.11. 4~ '97. 7. 3	14.1	14.1	-	446,252	256,633	189,619	100×30
	양 양 Yang-Yang	포 매	1996. 9.18	'96.10.30~ '97. 5.30	27.8	27.8	-	889,884	558,781	331,103	100×30
<b>충 청 북 도</b>		<b>11</b>			<b>244.9</b>	<b>230.8</b>	<b>14.1</b>	<b>7,466,856</b>	<b>4,624,326</b>	<b>2,842,530</b>	
Ch'ungch'ongbuk-do											
	제 천 Chech'on	명 도	1996. 9.30	'96.11. 8~ '97. 5.20	9.1	9.1	-	288,857	191,733	97,124	100×40
	보 은 Poün	거 현	1996. 9.18	'96.10.26~ '97. 7.22	39.6	31.7	7.9	1,485,620	798,192	687,428	80×40
		아 곡	1996. 9.18	'96.10.29~ '97. 6.14	16.0	12.6	3.4	492,198	291,611	200,587	50×30
		장갑들	1996. 9.18	'96.10.28~ '97. 6.14	17.6	14.8	2.8	467,654	355,784	111,870	50×40
	괴 산 Koesan	외 사	1996. 9.18	'96.11. 1~ '97. 7. 3	37.0	37.0	-	1,150,296	625,865	524,431	100×40
		신 월	1996. 9.18	'96.10.31~ '97. 7. 3	25.2	25.2	-	721,058	486,259	234,799	100×30
		노송 2	1996. 9.18	'96.11. 1~ '97. 7. 3	25.4	25.4	-	704,808	432,009	272,799	100×30
	음 성 Ümsong	문 앞	1996. 9.19	'96.11. 5~ '97. 7.23	40.9	40.9	-	1,179,245	831,231	348,014	100×30
	단 양 Tanyang	가 평	1996. 9.18	'96.10.26~ '97. 5.31	16.2	16.2	-	507,694	288,810	218,884	80×40
		도 곡	1996. 9.18	'96.10.28~ '97. 5.31	6.6	6.6	-	182,640	137,464	45,176	80×30

정 비 사 업 준 공 현 황 (계속)

Land and Water Development Projects(Cont'd)

Unit : Area .....ha  
Cost.....1,000 Won

용 수 로 Irrigation Canal						배 수 로 Drainage Canal						사업구분 Project Source
간 선 Main			지 선 Second			간 선 Main			지 선 Second			
토 공 Earth-works (조/m)	공작물 Structures		토 공 Earth-works (조/m)	공작물 Structures		토 공 Earth-works (조/m)	공작물 Structures		토 공 Earth-works (조/m)	공작물 Structures		
	연장 Length (m)	개소 Place		연장 Length (m)	개소 Place		연장 Length (m)	개소 Place		연장 Length (m)	개소 Place	
-	-	-	25/	7,786	44	-	-	-	26/4,838	-	67	수해복구 병행사업
-	-	-	2/	1,290	15	-	-	-	3/1,027	-	1	수해복구 병행사업
-	-	-	4/534	1,389	2	-	-	-	5/200	24	8	단독사업
-	-	-	11/3,400	2,963	2	-	-	-	7/1,027	150	7	단독사업
-	-	-	14/4,902	2,973	46	-	-	-	12/3,203	274	44	단독사업
-	-	-	28/9,453	7,935	129	-	-	-	18/5,816	-	112	단독사업
-	-	-	-	2,398	10	-	-	-	-	916	6	단독사업
-	-	-	-	2,026	8	-	-	-	-	2,292	8	단독사업
-	-	-	13/5,666	6,302	32	-	-	-	10/2,985	3,087	31	단독사업
-	-	-	9/4,090	4,090	9	-	-	-	16/3,292	4,004	17	단독사업
-	-	-	2/1,244	1,244	2	-	-	-	4/1,538	1,454	5	단독사업
-	-	-	11/4,372	-	31	-	-	-	9/2,658	-	31	단독사업
-	-	-	<b>32/4,702</b>	<b>25,211</b>	<b>274</b>	<b>3/2,342</b>	<b>477</b>	<b>42</b>	<b>85/17,392</b>	<b>5,164</b>	<b>261</b>	
-	-	-	2/336	284	8	-	-	-	1/782	145	15	단독사업
-	-	-	9/464	3,616	49	-	-	-	10/2,926	1,296	88	단독사업
-	-	-	6/876	1,862	44	-	-	-	6/1,912	-	53	단독사업
-	-	-	-	2,122	29	-	-	-	9/1,680	-	21	단독사업
-	-	-	-	4,284	25	3/2,342	477	42	15/2,610	-	-	단독사업
-	-	-	-	3,474	11	-	-	-	12/2,129	482	3	단독사업
-	-	-	-	2,902	9	-	-	-	7/2,565	208	1	단독사업
-	-	-	13/1,904	2,840	81	-	-	-	13/1,164	2,796	78	단독사업
-	-	-	1/929	1,594	4	-	-	-	5/811	200	1	단독사업
-	-	-	-	593	6	-	-	-	3/397	37	1	단독사업

## 25. 농 업 생 산 기 반

### Completion Status of Agricultural

면 적...헥타아르  
단위 : 금 액.....천원

시 도	시 군	지구명	인가년월일	공사기간	준공면적 Completed Area			사 업 비 Project Cost			구획크기
					계	답	전	계	국고보조금	지 방 비	
Province	Shi and Gun	Name of Project Unit	Date of Establishment Authorized	Construction Period	Total	Paddy Field	Upland	Total	Government Subsidy	Local Government Subsidy	Block Size (m×m)
충청남도 Ch'ungch'ongnam-do	대 대		1996. 9.18	'96.10.29~ '97. 5.31	11.3	11.3	-	286,786	185,368	101,418	80×30
		53			<b>4,744.4</b>	<b>4,732.7</b>	<b>11.7</b>	<b>125,438,608</b>	<b>95,302,907</b>	<b>30,135,701</b>	
	천 안 Ch'onan	보 평	1996. 9.18	'96.10.24~ '97. 5.31	56.5	56.5	-	1,332,000	1,047,280	284,720	100×40
		봉 향 2	1997. 9.20	'97.11. 7~ '97.12.31	77.0	77.0	-	456,000	405,000	51,000	100×40
	공 주 Kongju	봉 덕	1997. 9.20	'97.11. 7~ '97.12.31	55.0	55.0	-	638,000	567,000	71,000	100×40
		죽 당	1996. 9.18	'96.10.11~ '97. 5.30	4.7	4.7	-	143,262	115,680	27,582	100×30
		반 촌	1996. 9.18	'96.10.11~ '97. 5.30	51.5	51.5	-	1,572,190	1,253,200	318,990	100×30
		안 영	1996. 9.18	'96.10.23~ '97. 5.30	105.8	105.8	-	2,930,000	2,313,600	616,400	100×30
		북 동	1996. 9.18	'96.10.14~ '97. 5.30	131.4	131.4	-	4,200,000	3,214,000	986,000	100×30
		대 룡	1996. 9.18	'96.10.11~ '97. 5.30	95.2	95.2	-	2,982,000	2,307,027	674,973	100×30
	보 령 Poryŏng	천 궁	1996. 9.18	'96.10.30~ '97. 5.30	28.0	22.7	5.3	865,392	553,280	312,112	100×30
		약 현	1996. 9.18	'96.10.29~ '97. 5.30	20.0	15.1	4.9	507,246	395,200	112,046	100×30
		중 골	1996. 9.18	'96.10.28~ '97. 5.30	7.0	5.5	1.5	194,362	138,320	56,042	100×30
	아 산 Asan	창 암	1996. 9.18	'96.10.23~ '97.11.30	116.0	116.0	-	3,190,330	2,268,960	921,370	100×40
		서 산 Sŏsan	화 곡	1996.10. 2	'96.10.18~ '97. 8.30	41.0	41.0	-	1,021,000	782,256	238,744
		양 길	1996.10. 2	'96.10.18~ '97. 8.30	128.0	128.0	-	3,094,000	2,411,926	682,074	100×30
		봉 전	1996.10. 2	'96.10.18~ '97. 8.30	158.0	158.0	-	3,848,000	3,024,765	823,235	100×40
		애 정	1996.10. 2	'96.10.18~ '97. 8.30	81.0	81.0	-	1,930,000	1,544,000	386,000	100×30
		상 흥	1996.10. 2	'96.10.18~ '97. 8.30	37.0	37.0	-	890,000	704,160	185,840	100×30
		봉 생	1996.10. 2	'96.10.18~ '97. 8.30	67.0	67.0	-	1,600,000	1,280,000	320,000	100×40
	금 산 Kŭmsan	신 관	1996. 9.18	'96.10.30~ '97.11.29	61.8	61.8	-	2,093,980	1,506,120	587,860	100×40
		부 암	1996. 9.18	'96.11.14~ '97.12.31	25.8	25.8	-	837,906	573,373	264,533	100×40
	부 여 Puyŏ	유 촌	1996.11. 1	'96.11.10~ '97. 6.30	53.0	53.0	-	1,425,000	1,056,240	368,760	100×40

# 정비사업준공현황 (계속)

## Land and Water Development Projects(Cont'd)

Unit : Area .....ha  
Cost .....1,000 Won

용수로 Irrigation Canal						배수로 Drainage Canal						사업구분  Project Source
간선 Main			지선 Second			간선 Main			지선 Second			
토공 Earth-works (조/m)	공작물 Structures		토공 Earth-works (조/m)	공작물 Structures		토공 Earth-works (조/m)	공작물 Structures		토공 Earth-works (조/m)	공작물 Structures		
	연장 Length (m)	개소 Place		연장 Length (m)	개소 Place		연장 Length (m)	개소 Place		연장 Length (m)	개소 Place	
-	-	-	1/193	1,640	8	-	-	-	4/416	-	-	단독사업
-	-	-	<b>1,045/363,060</b>	<b>244,256</b>	<b>4,052</b>	-	-	-	<b>1,221/391,373</b>	<b>224,158</b>	<b>4,918</b>	
-	-	-	16/5,960	-	54	-	-	-	12/5,612	-	94	단독사업
-	-	-	23/7,867	-	100	-	-	-	22/6,589	-	112	단독사업
-	-	-	-	-	-	-	-	-	-	-	-	단독사업
-	-	-	5/1,119	502	11	-	-	-	4/580	182	4	단독사업
-	-	-	17/2,681	2,420	65	-	-	-	15/5,529	3,147	54	단독사업
-	-	-	34/14,589	5,277	146	-	-	-	32/11,973	4,456	96	단독사업
-	-	-	36/13,921	13,840	130	-	-	-	44/10,885	3,485	196	단독사업
-	-	-	37/12,674	8,168	56	-	-	-	42/12,090	2,172	60	단독사업
-	-	-	8/3,748	3,723	20	-	-	-	12/3,381	1,274	24	단독사업
-	-	-	6/1,307	1,066	14	-	-	-	8/1,813	1,221	12	단독사업
-	-	-	3/1,340	90	14	-	-	-	2/1,777	136	7	단독사업
-	-	-	-	7,431	18	-	-	-	-	11,229	20	단독사업
-	-	-	3/	2,952	14	-	-	-	9/7,590	4,516	22	단독사업
-	-	-	32/	13,592	183	-	-	-	31/	14,681	185	단독사업
-	-	-	35/	12,405	192	-	-	-	39/	16,405	202	단독사업
-	-	-	19/	8,846	60	-	-	-	29/	10,816	122	단독사업
-	-	-	7/	4,005	47	-	-	-	11/	3,150	38	단독사업
-	-	-	17/	7,420	44	-	-	-	21/	8,415	102	단독사업
-	-	-	24/827	8,092	8	-	-	-	2/1,550	-	-	단독사업
-	-	-	3/355	1,470	3	-	-	-	2/1,835	-	-	단독사업
-	-	-	1/1,388	2,091	4	-	-	-	10/2,106	1,253	23	단독사업



## 25. 농 업 생 산 기 반

### Completion Status of Agricultural

면 적...헥타아르  
단위 : 금 액.....천원

시 도 Province	시 군 Shi and Gun	지구명 Name of Project Unit	인가년월일 Date of Establishment Authorized	공사기간 Construction Period	준공면적 Completed Area			사 업 비 Project Cost			구획크기 Block Size (m×m)	
					계 Total	답 Paddy Field	전 Upland	계 Total	국고보조금 Government Subsidy	지방비 Local Government Subsidy		
	서 천 Söch'ön	세 탐	1996.11. 1	'96.11.10~ '97. 6.30	90.0	90.0	-	2,169,000	1,735,200	433,800	100×40	
		주 정	1996.11. 1	'96.11.10~ '97. 6.30	102.0	102.0	-	2,965,000	1,995,120	969,880	100×40	
		현 미	1996.11. 1	'96.11.10~ '97. 6.30	155.0	155.0	-	4,513,000	3,031,800	1,481,200	100×40	
		울 암	1996.11. 1	'96.11.10~ '97. 6.30	180.0	180.0	-	4,377,000	3,450,815	926,185	100×40	
		광 암	1996. 9.17	'96.10.12~ '97. 7.30	150.0	150.0	-	3,981,000	2,882,389	1,098,611	100×40	
		가 양	1996.10.14	'96.10.31~ '97. 7.30	81.0	81.0	-	2,270,000	1,584,360	685,640	100×30	
		구 동	1996.10.14	'96.11.11~ '97. 7.30	57.0	57.0	-	1,410,000	1,114,920	295,080	100×30	
		주 항	1996. 9.17	'96.10.22~ '97. 7.30	48.0	48.0	-	1,390,000	938,880	451,120	100×30	
		청 양 Ch'öng-yang	광 암	1996. 9.18	'96.10.22~ '97.11.15	60.2	60.2	-	2,000,000	1,600,000	400,000	100×30
			대 박	1996. 9.18	'96.10.28~ '97.12.17	48.3	48.3	-	1,776,000	1,204,792	571,208	100×30
			대 평	1996. 9.18	'96.10.18~ '97.12.11	41.5	41.5	-	1,459,000	1,056,240	402,760	100×30
			관 현	1996. 9.18	'96.10.22~ '97.12.19	43.6	43.6	-	1,375,000	1,036,680	338,320	100×30
	정 자		1996. 9.18	'96.10.22~ '97.11.24	69.0	69.0	-	2,132,000	1,696,640	435,360	100×30	
	중 목		1996. 9.18	'96.10.14~ '97.11.27	104.4	104.4	-	3,757,000	2,914,535	842,465	100×30	
	홍 성 Hong'söng	적가실	1996. 9.18	'96.10.14~ '97. 6.11	24.5	24.5	-	631,982	501,280	130,702	100×30	
		지 정	1996. 9.18	'96.10.17~ '97.11.20	36.8	36.8	-	1,025,276	775,631	249,645	100×30	
		판 교	1996. 9.18	'96.10.18~ '97.11.18	58.8	58.8	-	1,447,672	1,118,240	329,432	100×30	
		장 곡	1996. 9.18	'96.10.15~ '97.11. 6	65.6	65.6	-	1,717,975	1,327,299	390,676	100×30	
		중 계	1996. 9.18	'96.10.14~ '97.11. 6	79.0	79.0	-	2,124,863	1,643,613	481,250	100×30	
		지정2	1996. 9.18	'96.10.14~ '97.11.20	116.0	116.0	-	2,955,775	2,319,440	636,335	100×30	
	예 산 Yesan	부 기	1996. 9.18	'96.10.15~ '97.12. 2	118.0	118.0	-	3,265,811	2,629,135	636,676	100×30	
		운 산	1996. 9.18	'96.10.25~ '97. 8.31	143.0	143.0	-	2,795,920	2,236,736	559,184	100×40	
		오상금	1996. 9.18	'96.10.31~ '97. 8.31	138.0	138.0	-	2,404,913	1,923,930	480,983	100×40	
	태 안 T'ae'an	이 곡	1996. 9.18	'96.10.18~ '97.11.28	240.0	240.0	-	5,819,000	4,627,200	1,191,800	100×40	

# 정 비 사 업 준 공 현 황 (계속)

## Land and Water Development Projects(Cont'd)

Unit : Area .....ha  
Cost .....1,000 Won

용 수 로 Irrigation Canal						배 수 로 Drainage Canal						사업구분 Project Source
간 선 Main			지 선 Second			간 선 Main			지 선 Second			
토 공 Earth-works (조/m)	공작물 Structures		토 공 Earth-works (조/m)	공작물 Structures		토 공 Earth-works (조/m)	공작물 Structures		토 공 Earth-works (조/m)	공작물 Structures		
	연장 Length (m)	개소 Place		연장 Length (m)	개소 Place		연장 Length (m)	개소 Place		연장 Length (m)	개소 Place	
-	-	-	1/1,215	670	3	-	-	-	10/2,098	1,022	20	단독사업
-	-	-	3/3,753	1,876	12	-	-	-	10/2,098	1,053	41	단독사업
-	-	-	4/4,182	2,096	18	-	-	-	27/5,799	1,053	41	단독사업
-	-	-	4/4,283	2,091	15	-	-	-	22/5,795	2,899	109	단독사업
-	-	-	37/14,415	11,612	110	-	-	-	41/14,937	7,760	126	단독사업
-	-	-	26/9,695	3,762	86	-	-	-	28/8,688	4,627	70	단독사업
-	-	-	17/6,093	4,625	92	-	-	-	21/5,053	1,558	98	단독사업
-	-	-	10/5,963	2,528	49	-	-	-	14/6,101	2,806	77	단독사업
-	-	-	30/10,385	9,679	128	-	-	-	26/5,828	2,371	127	단독사업
-	-	-	27/7,362	4,612	131	-	-	-	17/5,309	1,532	98	단독사업
-	-	-	14/5,625	3,912	88	-	-	-	23/7,018	962	121	단독사업
-	-	-	16/5,214	4,366	67	-	-	-	15/5,744	2,496	70	단독사업
-	-	-	26/10,585	4,793	141	-	-	-	39/10,331	2,193	168	단독사업
-	-	-	36/15,289	9,498	214	-	-	-	42/11,120	4,184	226	하천개수 병행사업
-	-	-	5/2,773	1,906	18	-	-	-	7/2,748	2,021	36	단독사업
-	-	-	7/3,364	2,089	83	-	-	-	10/3,670	2,207	88	단독사업
-	-	-	13/6,676	4,051	53	-	-	-	17/7,389	1,959	89	단독사업
-	-	-	12/5,025	181	27	-	-	-	18/6,840	3,423	64	단독사업
-	-	-	13/6,153	6,097	46	-	-	-	22/8,132	3,121	84	단독사업
-	-	-	31/11,996	5,710	126	-	-	-	25/12,346	4,801	152	단독사업
-	-	-	30/11,437	9,063	100	-	-	-	23/11,672	4,595	144	하천개수 병행사업
-	-	-	19/8,110	7,056	59	-	-	-	17/6,900	1,700	30	하천개수 병행사업
-	-	-	18/7,330	6,850	75	-	-	-	13/6,900	1,560	28	단독사업
-	-	-	52/21,074	1,461	175	-	-	-	60/26,024	15,386	267	단독사업

## 25. 농 업 생 산 기 반

### Completion Status of Agricultural

단위: 면 적...헥타아르  
금 액.....천원

시 도	시 군	지구명	인가년월일	공사기간	준공면적 Completed Area			사 업 비 Project Cost			구획크기	
					계	답	전	계	국고보조금	지방비		
Province	Shi and Gun	Name of Project Unit	Date of Establishment Authorized	Construction Period	Total	Paddy Field	Upland	Total	Government Subsidy	Local Government Subsidy	Block Size (m×m)	
전라북도 Chollabuk-do	당진 Tangjin	신 장	1996. 9.18	'96.10.18~ '97. 8.29	220.0	220.0	-	5,630,000	4,314,960	1,315,040	100×40	
		용 신	1996. 9.18	'96.10.18~ '97.11.28	145.0	145.0	-	3,581,000	2,795,600	785,400	100×40	
		장 산	1996. 9.18	'96.10.18~ '97. 9.10	137.0	137.0	-	3,386,000	2,622,091	763,909	100×40	
		갈 두	1996. 9.18	'96.10.18~ '97.11.28	130.0	130.0	-	3,085,000	2,406,348	678,652	100×40	
		누 동	1996. 9.18	'96.10.18~ '97. 9.10	72.0	72.0	-	1,738,000	1,388,160	349,840	100×40	
		성 포	1996. 9.18	'96.10.17~ '97.12.14	263.0	263.0	-	9,107,732	6,443,711	2,664,021	100×40	
		도 산	1996. 9.18	'96.10.18~ '97.12.16	60.0	60.0	-	1,654,046	1,193,280	460,766	100×40	
		대 전	1996. 9.18	'96.10.17~ '97.12.20	67.0	67.0	-	1,742,975	1,332,495	410,480	100×40	
	<b>59</b>					<b>2,949.6</b>	<b>2,949.6</b>	<b>-</b>	<b>79,795,450</b>	<b>58,054,761</b>	<b>21,740,689</b>	
	정읍 Chongju-p	차 단	1996.10.13	'96.11.12~ '97. 6.20	16.2	16.2	-	868,555	668,968	199,587	100×40	
		마 석	1996.10.13	'96.11.12~ '97. 6.20	14.2	14.2	-	541,618	406,130	135,488	100×40	
		계 룡	1996.10.10	'96.11.11~ '97. 6.20	51.2	51.2	-	1,711,738	1,365,689	346,049	100×50	
		산 지	1996.10.10	'96.11.11~ '97. 6.20	18.9	18.9	-	598,290	479,940	118,350	100×50	
		미 정	1996.10.10	'96.11.12~ '97. 6.20	30.0	30.0	-	866,558	688,537	178,021	100×40	
		척 천	1996.10.10	'96.11.12~ '97. 6.20	9.9	9.9	-	292,110	233,833	58,277	100×40	
만 병		1996.10.10	'96.11.11~ '97. 6.20	19.4	19.4	-	625,356	473,856	146,500	100×40		
남원 Namwon	용 광	1996.10.10	'96.11.11~ '97. 6.20	25.4	25.4	-	808,542	620,824	187,918	100×50		
	권포1	1996.10.10	'96.11.12~ '97. 6.18	113.7	113.7	-	2,527,056	2,015,766	511,290	120×60		
	권포2	1996.10.10	'96.11.11~ '97. 6.20	85.5	85.5	-	1,919,980	1,528,479	391,501	120×70		
	큰 들	1996.10.10	'96.11.11~ '97. 6.18	67.3	67.3	-	1,704,300	1,352,778	351,522	100×50		
	남 창	1996.10.10	'96.11.14~ '97. 6.18	64.1	64.1	-	1,609,014	1,280,921	328,093	100×70		
도 산	1996.10.10	'96.11.14~ '97. 6.19	56.8	56.8	-	1,307,010	1,040,499	266,511	120×90			
노 산	1996.10.10	'96.11.14~ '97. 6.18	35.5	35.5	-	852,985	679,054	173,931	100×40			

# 정 비 사 업 준 공 현 황 (계속)

## Land and Water Development Projects(Cont'd)

Unit : Area .....ha  
Cost .....1,000 Won

용 수 로 Irrigation Canal						배 수 로 Drainage Canal						사업구분 Project Source
간 선 Main			지 선 Second			간 선 Main			지 선 Second			
토 공 Earth-works (조/m)	공작물 Structures		토 공 Earth-works (조/m)	공작물 Structures		토 공 Earth-works (조/m)	공작물 Structures		토 공 Earth-works (조/m)	공작물 Structures		
	연장 Length (m)	개소 Place		연장 Length (m)	개소 Place		연장 Length (m)	개소 Place		연장 Length (m)	개소 Place	
-	-	-	58/21,227	4,786	139	-	-	-	60/21,226	10,367	137	단독사업
-	-	-	38/12,637	2,917	74	-	-	-	40/14,487	10,966	91	단독사업
-	-	-	25/10,828	2,092	116	-	-	-	28/13,233	7,860	125	단독사업
-	-	-	26/12,575	1,005	140	-	-	-	43/14,320	6,072	182	단독사업
-	-	-	10/4,838	4,636	13	-	-	-	11/5,161	3,946	23	단독사업
-	-	-	76/32,160	5,120	368	-	-	-	98/34,890	10,500	394	단독사업
-	-	-	18/5,249	5,080	59	-	-	-	-	6,302	82	단독사업
-	-	-	19/7,653	4,646	98	-	-	-	23/8,212	4,318	120	단독사업
<b>31/35,920</b>	<b>8,750</b>	<b>526</b>	<b>528/226,770</b>	<b>131,940</b>	<b>2,443</b>	<b>48/47,275</b>	<b>10,098</b>	<b>572</b>	<b>655/252,497</b>	<b>53,096</b>	<b>2,984</b>	
-	-	-	12/4,188	1,854	39	-	-	-	14/3,692	234	53	단독사업
-	-	-	11/2,750	1,201	37	-	-	-	9/2,226	155	34	단독사업
-	-	-	16/7,324	3,402	50	-	-	-	22/6,740	1,622	68	단독사업
-	-	-	5/2,688	1,672	17	-	-	-	7/2,926	320	24	단독사업
-	-	-	7/3,676	3,226	32	-	-	-	5/2,982	1,405	29	단독사업
-	-	-	2/1,450	1,450	2	-	-	-	8/2,352	246	28	단독사업
-	-	-	9/3,525	1,824	38	-	-	-	14/3,330	167	34	단독사업
-	-	-	10/3,482	3,480	41	-	-	-	8/3,310	1,543	36	단독사업
-	-	-	22/1,200	-	183	-	-	-	20/8,100	-	149	단독사업
-	-	-	15/8,800	8,400	22	-	-	-	15/7,100	1,860	90	단독사업
-	-	-	10/6,583	-	151	-	-	-	14/8,697	-	-	단독사업
-	-	-	18/7,700	-	60	-	-	-	13/6,700	-	109	단독사업
-	-	-	13/6,057	-	-	1/380	-	-	11/3,937	-	-	단독사업
-	-	-	8/3,464	-	23	-	-	-	8/2,302	-	46	단독사업

## 25. 농 업 생 산 기 반

### Completion Status of Agricultural

단위 : 면 적...헥타아르  
금 액.....천원

시 도	시 군	지구명	인가년월일	공사기간	준공면적 Completed Area			사 업 비 Project Cost			구획크기
					계	답	전	계	국고보조금	지방비	
Province	Shi and Gun	Name of Project Unit	Date of Establishment Authorized	Construction Period	Total	Paddy Field	Upland	Total	Government Subsidy	Local Government Subsidy	Block Size (m×m)
		장성백	1996.10.10	'96.11.14~ '97. 6.30	76.8	76.8	-	1,854,033	1,436,175	417,858	100×40
		제실원	1996.10.10	'96.11.11~ '97. 6.17	32.8	32.8	-	784,649	624,290	160,359	100×50
		범실골	1996.10.10	'96.11.11~ '97. 6.17	6.4	6.4	-	141,000	112,249	28,751	120×70
	김 제 Kimje	용 지	1996.10.10	'96.10.30~ '97. 5.10	78.0	78.0	-	1,926,360	1,541,040	385,320	100×50
		오 정	1996.10.10	'96.10.30~ '97. 5.10	72.0	72.0	-	1,784,875	1,422,480	362,395	100×60
		낙 성	1996.10.10	'96.10.30~ '97. 5.10	26.0	26.0	-	645,910	499,110	146,800	100×50
		구 월	1996.10.10	'96.10.30~ '97. 5.10	18.0	18.0	-	411,625	323,508	88,117	100×40
	완 주 Wanju	신 공	1996.11. 1	'96.11. 1~ '97. 7. 4	35.0	35.0	-	1,030,650	648,743	381,907	100×30
	진 안 Chinan	원돌곡	1996.10. 9	'96.11. 1~ '97. 5.20	44.3	44.3	-	1,213,647	933,296	280,351	100×40
		동 촌	1996.10. 9	'96.11. 1~ '97. 6.20	21.3	21.3	-	777,918	496,662	281,256	100×40
		관 처	1996.10. 9	'96.11. 1~ '97. 6.20	37.1	37.1	-	1,162,703	898,588	264,135	100×40
		상 백	1996.10. 9	'96.11. 1~ '97. 6.20	11.9	11.9	-	507,004	269,600	237,404	100×40
		윤 교	1996.10. 9	'96.11. 1~ '97. 6.20	43.8	43.8	-	1,353,347	990,896	362,451	100×40
	무 주 Muju	덧 터	1996.10.20	'96.10.20~ '97. 6.30	31.0	31.0	-	1,056,878	546,115	510,763	100×30
	장 수 Changsu	선 창	1996.10.12	'96.11. 1~ '97. 5.30	35.0	35.0	-	940,810	687,928	252,882	100×40
		용 계	1996.10.12	'96.11. 1~ '97. 6.30	43.0	43.0	-	1,176,127	849,540	326,587	100×50
		오 봉	1996.10.12	'96.11. 1~ '97. 6.30	14.0	14.0	-	516,783	253,310	263,473	100×30
	임 설 Imshil	신 기	1996.10. 9	'96.11.19~ '97. 7.25	42.9	42.9	-	1,163,268	929,624	233,644	100×30
		후 천	1996.10. 9	'96.11.19~ '97. 7.25	81.3	81.3	-	2,113,550	1,548,426	565,124	100×30
		갈 압	1996.10. 9	'96.11.19~ '97. 7.25	29.2	29.2	-	713,831	564,884	149,047	100×40
		덕 압	1996.10. 9	'96.11.19~ '97. 7.25	10.9	10.9	-	402,116	215,652	186,464	100×30
		오 동	1996.10. 9	'96.11.19~ '97. 7.25	33.7	33.7	-	855,851	636,778	219,073	100×40
		홍 곡	1996.10. 9	'96.11.19~ '97. 7.25	123.2	123.2	-	3,950,329	2,345,278	1,605,051	100×40
		선 거	1996.10. 9	'96.11.19~ '97. 7.25	41.4	41.4	-	1,309,952	802,588	507,364	100×40
		사 곡	1996.10. 9	'96.11.19~ '97. 7.25	34.6	34.6	-	1,304,872	668,208	636,664	100×40

# 정 비 사 업 준 공 현 황 (계속)

## Land and Water Development Projects(Cont'd)

Unit : Area .....ha  
Cost.....1,000 Won

용 수 로 Irrigation Canal						배 수 로 Drainage Canal						사업구분 Project Source
간 선 Main			지 선 Second			간 선 Main			지 선 Second			
토 공 Earth-works (조/m)	공작물 Structures		토 공 Earth-works (조/m)	공작물 Structures		토 공 Earth-works (조/m)	공작물 Structures		토 공 Earth-works (조/m)	공작물 Structures		
	연장 Length (m)	개소 Place		연장 Length (m)	개소 Place		연장 Length (m)	개소 Place		연장 Length (m)	개소 Place	
-	-	-	22/8,609	-	73	-	-	-	30/10,620	-	141	단독사업
-	-	-	8/3,303	-	15	-	-	-	4/2,338	-	8	단독사업
-	-	-	1/565	-	-	-	-	-	1/566	-	2	단독사업
19/8,267	152	76	-	-	-	25/9,205	162	81	-	-	-	단독사업
-	-	-	-	-	-	3/2,056	46	23	33/12,474	164	82	단독사업
-	-	-	-	-	-	2/1,746	20	10	16/4,891	90	45	단독사업
-	-	-	-	-	-	-	-	-	8/2,940	86	43	단독사업
-	-	-	-	3,738	26	-	-	-	5/1,382	2,230	10	단독사업
-	-	-	13/6,017	5,872	18	-	-	-	23/5,588	1,871	14	단독사업
-	-	-	9/3,306	3,264	25	-	-	-	9/2,787	1,088	25	단독사업
-	-	-	15/5,080	5,080	54	-	-	-	20/5,257	1,568	36	단독사업
-	-	-	4/1,357	2,567	18	-	-	-	4/1,967	498	5	단독사업
-	-	-	13/5,596	6,475	35	-	-	-	12/4,429	1,927	40	단독사업
-	-	-	11/3,879	1,164	23	-	-	-	14/2,986	896	56	단독사업
-	-	-	-	4,131	37	-	-	-	2/927	2,500	69	단독사업
-	-	-	-	5,626	48	-	-	-	3/861	1,500	34	단독사업
-	-	-	-	2,376	15	-	-	-	1/1,000	786	25	단독사업
-	-	-	13/5,802	5,606	42	-	-	-	11/4,781	302	55	단독사업
-	-	-	33/9,911	3,964	90	-	-	-	36/8,408	4,204	105	단독사업
-	-	-	11/3,506	3,506	11	-	-	-	10/3,091	990	18	단독사업
-	-	-	6/1,819	1,838	14	-	-	-	12/1,819	964	44	단독사업
-	-	-	10/4,947	2,756	18	-	-	-	10/3,189	950	32	단독사업
-	-	-	44/4,960	6,732	86	2/4,218	2,530	34	50/10,548	4,746	133	단독사업
-	-	-	18/5,922	4,916	37	-	-	-	12/4,885	2,590	44	단독사업
-	-	-	13/3,862	3,784	34	2/1,060	922	13	19/3,682	446	38	단독사업

## 25. 농 업 생 산 기 반 Completion Status of Agricultural

단위 : 면 적...헥타아르  
금 액.....천원

시 도 Province	시 군 Shi and Gun	지구명 Name of Project Unit	인가년월일 Date of Establishment Authorized	공사기간 Construction Period	준공면적 Completed Area			사 업 비 Project Cost			구획크기 Block Size (m×m)		
					계 Total	답 Paddy Field	전 Upland	계 Total	국고보조금 Government Subsidy	지 방 비 Local Government Subsidy			
고 창 Koch'ang		정 월	1996.10. 9	'96.11.19~ '97. 7.25	48.4	48.4	-	1,562,157	953,710	608,447	100×40		
		이 인	1996.10. 9	'96.11.19~ '97. 7.25	79.3	79.3	-	2,892,377	1,583,528	1,308,849	100×40		
		군 평	1996.10. 9	'96.11.19~ '97. 7.25	44.7	44.7	-	1,604,520	868,332	736,188	100×40		
		두 지	1996.10. 9	'96.11.19~ '97. 7.25	24.9	24.9	-	983,468	549,346	434,122	100×30		
		청 계	1996.10. 9	'96.11.19~ '97. 7.25	36.6	36.6	-	1,402,347	700,488	701,859	100×40		
		봉 산	1996.10.10	'96.10. 1~ '97. 6. 5	47.0	47.0	-	1,064,767	851,781	212,986	100×35		
		중 북	1996.10.10	'96.10. 1~ '97. 6. 5	94.0	94.0	-	2,314,095	1,845,666	468,429	100×45		
		송 현	1996.10.10	'96.10. 1~ '97. 6. 5	63.0	63.0	-	1,520,500	1,204,868	315,832	100×38		
		남 동	1996.10.10	'96.10. 1~ '97. 6. 5	166.0	166.0	-	3,926,160	3,113,827	812,333	100×30		
		오 룡	1996.10.10	'96.10. 1~ '97. 6. 5	47.0	47.0	-	1,088,133	870,473	217,660	100×27		
		장 호	1996.10.10	'96.10. 1~ '97. 6. 5	65.0	65.0	-	1,449,073	1,148,203	300,870	100×38		
		암 치	1996.10.10	'96.10. 1~ '97. 6. 5	32.0	32.0	-	943,677	574,724	368,953	100×32		
		대 장	1996.10.10	'96.10. 1~ '97. 6. 5	158.0	158.0	-	3,590,823	2,849,477	741,346	100×41		
		마 산	1996.10.10	'96.10. 1~ '97. 6. 5	52.0	52.0	-	1,266,009	984,673	281,336	100×85		
		하 연	1996.10.10	'96.10. 1~ '97. 6. 5	112.0	112.0	-	2,584,459	2,050,619	533,840	100×39		
		대 천	1996.10.10	'96.10. 1~ '97. 6. 5	70.0	70.0	-	1,587,352	1,257,637	329,715	100×40		
		법 지	1996.10.10	'96.10. 1~ '97. 6. 5	23.0	23.0	-	607,128	438,146	168,982	100×25		
		부 안 Puan		영 전	1996.10.10	'96.11. 1~ '97. 5.31	49.0	49.0	-	1,342,046	995,736	346,310	100×40
				진 서	1996.10.10	'96.11. 1~ '97. 5.31	58.0	58.0	-	1,465,451	1,151,800	313,651	100×40
				신 성	1996.10.10	'96.11. 1~ '97. 5.31	48.0	48.0	-	1,249,612	979,030	270,582	100×40
전라남도 Chollanam-do		<b>93</b>		<b>5,279.9</b>	<b>5,279.9</b>	<b>-</b>	<b>138,662,726</b>	<b>99,181,861</b>	<b>39,480,865</b>				
순 천 Sunch'on		주 압	1996.12.25	'97. 1. 3~ '97. 8. 6	42.3	42.3	-	1,206,846	669,142	537,704	100×30		
		운 룡	1996.12.25	'97. 1. 3~ '97. 8. 6	33.8	33.8	-	873,964	509,022	364,942	100×30		

정 비 사 업 준 공 현 황 (계속)

Land and Water Development Projects(Cont'd)

Unit : Area .....ha  
Cost .....1,000 Won

용 수 로 Irrigation Canal						배 수 로 Drainage Canal						사업구분 Project Source
간 선 Main			지 선 Second			간 선 Main			지 선 Second			
토 공 Earth-works (조/m)	공작물 Structures		토 공 Earth-works (조/m)	공작물 Structures		토 공 Earth-works (조/m)	공작물 Structures		토 공 Earth-works (조/m)	공작물 Structures		
	연장 Length (m)	개소 Place		연장 Length (m)	개소 Place		연장 Length (m)	개소 Place		연장 Length (m)	개소 Place	
-	-	-	19/6,571	1,084	66	-	-	-	14/6,056	1,392	108	단독사업
-	-	-	31/10,271	5,958	98	1/2,656	2,204	28	25/6,051	484	120	단독사업
-	-	-	16/6,261	2,704	43	-	-	-	13/5,256	1,634	75	단독사업
-	-	-	10/3,625	3,625	33	-	-	-	9/2,282	1,758	44	단독사업
-	-	-	19/5,444	5,008	21	-	-	-	16/4,971	2,634	76	단독사업
1/1,898	140	28	1/2,847	210	46	1/1,261	245	25	1/2,344	455	41	단독사업
1/3,277	969	66	1/4,917	1,581	110	1/3,461	157	47	1/5,649	293	71	단독사업
1/2,364	680	42	1/3,546	1,020	64	1/1,706	632	30	1/2,666	948	45	단독사업
1/4,130	1,379	64	1/10,423	2,561	98	1/3,246	175	58	1/6,031	325	87	단독사업
1/1,643	228	38	1/2,465	372	59	1/1,393	175	31	1/2,275	325	53	단독사업
1/1,671	699	33	1/2,508	1,141	51	1/1,734	400	28	1/2,830	600	50	단독사업
1/1,338	387	29	1/2,008	633	48	1/980	273	16	1/1,470	467	30	단독사업
1/4,037	1,344	30	1/6,057	2,061	58	1/4,552	668	40	1/7,429	1,092	62	단독사업
1/599	1,232	29	1/899	1,848	56	1/1,145	374	12	1/2,127	696	20	단독사업
1/3,800	968	39	1/5,700	1,452	59	1/3,560	819	54	1/6,440	1,521	81	단독사업
1/2,231	380	38	1/3,348	620	55	1/1,992	182	30	1/2,989	338	56	단독사업
1/665	192	14	1/1,087	358	28	1/924	114	12	1/1,575	186	24	단독사업
-	-	-	-	-	-	-	-	-	20/6,164	-	61	단독사업
-	-	-	10/3,977	-	25	-	-	-	15/6,185	-	15	단독사업
-	-	-	9/3,488	-	11	-	-	-	18/5,897	-	61	단독사업
<b>224/54,724</b>	<b>33,318</b>	<b>637</b>	<b>1,178/431,400</b>	<b>278,405</b>	<b>3,438</b>	<b>154/62,190</b>	<b>5,989</b>	<b>936</b>	<b>1,265/439,416</b>	<b>88,778</b>	<b>4,096</b>	
-	-	-	16/5,582	4,094	21	-	-	-	14/3,274	1,666	55	단독사업
-	-	-	10/3,951	2,143	33	-	-	-	12/2,751	971	58	단독사업



## 25. 농 업 생 산 기 반

### Completion Status of Agricultural

단위 : 면 적...헥타아르  
금 액.....천원

시 도	시 군	지구명	인가년월일	공사기간	준공면적 Completed Area			사 업 비 Project Cost			구획크기
					계	답	전	계	국고보조금	지 방 비	
Province	Shi and Gun	Name of Project Unit	Date of Establishment Authorized	Construction Period	Total	Paddy Field	Upland	Total	Government Subsidy	Local Government Subsidy	Block Size (m × m)
	나 주 담 양 곡 성 Koksōng	화 평	1996.12.25	'97. 1.17~ '97. 6.30	10.4	10.4	-	176,757	131,286	45,471	100×30
		구 룡	1996.12.25	'97. 1. 3~ '97. 6.30	12.8	12.8	-	202,821	123,079	79,742	100×30
		금 산	1996.12.25	'97. 1. 3~ '97. 6.28	23.2	23.2	-	374,182	267,354	106,828	100×30
		동 막	1996. 9. 4	'96.10.27~ '97. 5.31	25.5	25.5	-	782,871	585,453	197,418	100×30
		용 대	1996.10.15	'96.10.15~ '97. 5.26	44.5	44.5	-	1,007,379	591,067	416,312	100×30
		구 성	1996. 9.14	'96.10.17~ '97. 6.30	41.3	41.3	-	1,128,175	789,722	338,453	100×30
		수 월	1996. 9.14	'96.10.18~ '97. 6.30	25.9	25.9	-	743,579	520,505	223,074	100×30
		고 치	1996. 9.14	'96.10.17~ '97. 6.30	21.7	21.7	-	755,964	529,174	226,790	100×30
		장 사	1996. 9. 4	'96.10.15~ '97. 6.30	53.3	53.3	-	1,433,424	1,072,367	361,057	100×60
		심 포	1996. 9. 4	'96.10.15~ '97. 6.30	55.3	55.3	-	1,371,793	1,038,699	333,094	100×30
	고 흥 Kohūng	옥 강	1996. 9. 4	'96.10.15~ '97. 6.30	52.4	52.4	-	1,360,955	973,045	387,910	100×50
		봉 산	1996. 9. 4	'96.10.15~ '97. 6.30	37.9	37.9	-	963,576	716,026	247,550	100×60
		대 전	1996. 9. 4	'96.10.15~ '97. 6.30	29.0	29.0	-	705,886	551,104	154,782	100×60
		매 곡	1996. 9. 4	'96.10.15~ '97. 6.30	17.1	17.1	-	560,437	421,951	138,486	100×60
		우 천	1996. 9. 4	'96.10.15~ '97. 6.30	39.4	39.4	-	1,006,684	786,457	220,227	100×40
		여 호	1996. 9. 4	'96.10.15~ '97. 6.30	28.0	28.0	-	663,201	513,222	149,979	100×60
		남 양	1996.10.21	'96.11. 1~ '97. 6.30	20.7	20.7	-	707,765	524,146	183,619	100×50
		영 등	1996. 9. 4	'96.10. 1~ '97. 5.30	146.1	146.1	-	3,297,396	2,488,270	809,126	100×30
		천 포	1996. 9. 4	'96. 9.30~ '97. 5.30	92.1	92.1	-	2,427,842	1,664,950	762,892	100×30
		고치실	1996. 9. 4	'96.10. 1~ '97. 6.19	56.2	56.2	-	2,007,830	1,314,116	693,714	100×30
화 순 Hwasun	청 계	1996. 9.22	'96.10.20~ '97, 5.31	72.1	72.1	-	1,727,926	1,352,935	374,991	100×30	
	매 정	1996. 9.22	'96.10.20~ '97, 5.31	59.4	59.4	-	1,744,322	1,093,946	650,376	100×30	
	운 산	1996. 9.22	'96.10.20~ '97, 5.31	38.5	38.5	-	1,305,845	767,140	538,705	100×30	
	회 송	1996. 9.22	'96.10.20~ '97, 5.31	26.7	26.7	-	1,015,345	598,458	416,887	100×30	

# 정비사업준공현황 (계속)

## Land and Water Development Projects(Cont'd)

Unit : Area .....ha  
Cost .....1,000 Won

용수로 Irrigation Canal						배수로 Drainage Canal						사업구분 Project Source
간선 Main			지선 Second			간선 Main			지선 Second			
토공 Earth-works (조/m)	공작물 Structures		토공 Earth-works (조/m)	공작물 Structures		토공 Earth-works (조/m)	공작물 Structures		토공 Earth-works (조/m)	공작물 Structures		
	연장 Length (m)	개소 Place		연장 Length (m)	개소 Place		연장 Length (m)	개소 Place		연장 Length (m)	개소 Place	
-	-	-	4/1,256	1,265	-	-	-	-	3/985	162	5	단독사업
-	-	-	6/1,435	876	12	-	-	-	5/522	101	12	단독사업
-	-	-	6/1,770	1,664	14	-	-	-	5/1,707	131	8	단독사업
13/2,097	2,960	25	-	-	-	9/1,063	-	-	-	-	-	단독사업
-	-	-	26/7,665	69	18	-	-	-	23/3,855	552	23	단독사업
-	-	-	20/7,721	7,681	39	-	-	-	16/2,541	-	60	단독사업
-	-	-	8/2,870	2,538	13	-	-	-	8/2,477	1,056	23	단독사업
-	-	-	8/2,980	2,856	13	-	-	-	5/1,788	1,116	11	단독사업
-	-	-	11/1,223	4,257	39	-	-	-	11/337	921	72	단독사업
-	-	-	10/5,836	3,331	29	-	-	-	12/5,731	3,234	42	단독사업
-	-	-	22/6,842	2,095	37	-	-	-	17/4,811	254	17	단독사업
-	-	-	15/5,883	1,207	25	-	-	-	16/4,099	1,427	24	단독사업
-	-	-	10/3,040	2,675	18	-	-	-	10/3,283	342	14	단독사업
-	-	-	5/2,364	1,443	11	-	-	-	4/1,748	266	33	단독사업
-	-	-	7/5,778	4,764	21	-	-	-	14/2,078	395	19	단독사업
-	-	-	14/2,066	1,941	5	-	-	-	17/1,500	215	13	단독사업
-	-	-	1/371	2,288	14	-	-	-	4/527	147	12	단독사업
-	-	-	21/12,066	5,190	53	-	-	-	37/13,047	569	59	단독사업
-	-	-	23/8,830	3,650	109	-	-	-	35/8,580	550	118	단독사업
-	-	-	20/8,631	1,130	132	-	-	-	24/7,077	400	133	단독사업
117/5,604	3,348	59	16/5,604	3,348	58	15/3,790	-	45	14/3,747	-	38	단독사업
18/5,025	3,250	45	15/4,459	1,300	30	15/1,868	-	32	5/600	-	17	단독사업
8/3,410	2,950	38	6/1,005	1,016	20	9/2,012	-	31	4/500	-	16	하천개수 병행사업
5/2,520	1,516	27	4/1,192	400	14	6/1,560	-	22	2/700	-	15	하천개수 병행사업

## 25. 농 업 생 산 기 반

### Completion Status of Agricultural

단위: 면 적...헥타아르  
금 액.....천원

시 도	시 군	지구명	인가년월일	공사기간	준공면적 Completed Area			사 업 비 Project Cost			구획크기	
					계	답	전	계	국고보조금	지 방 비		
Province	Shi and Gun	Name of Project Unit	Date of Establishment Authorized	Construction Period	Total	Paddy Field	Upland	Total	Government Subsidy	Local Government Subsidy	Block Size (m×m)	
	장 흥 Changhŭng	백 운	1996. 9.22	'96.10.20~ '97. 5.31	41.4	41.4	-	1,759,487	935,866	823,621	100×30	
		신 덕	1996. 9.22	'96.10.20~ '97. 5.31	10.6	10.6	-	394,943	271,278	123,665	100×30	
		월 곡	1996. 9.22	'96.10.20~ '97. 5.31	26.4	26.4	-	651,664	504,206	147,458	100×30	
		풍 길	1996.10.21	'96.10.21~ '97. 6.30	102.1	102.1	-	3,011,788	2,268,499	743,289	100×40	
		복 흥	1996.10.21	'96.10.21~ '97. 6.30	103.3	103.3	-	1,313,772	280,271	1,033,501	100×30	
		진 목	1996.10.21	'96.10.21~ '97. 6.15	50.8	50.8	-	1,253,032	970,440	282,592	100×40	
		강 진 Kangjin	사 동	1996. 9. 4	'96.10.21~ '97. 6.30	28.1	28.1	-	769,824	560,430	209,394	100×30
			별 정	1996. 9. 4	'96.10.21~ '97. 6.30	49.7	49.7	-	1,209,955	944,022	265,933	100×40
			지 석	1996. 9. 4	'96.10.21~ '97. 6.30	77.2	77.2	-	2,467,938	1,821,117	646,821	100×30
			수 양	1996. 9. 4	'96.10.21~ '97. 6.30	20.9	20.9	-	820,749	590,136	230,613	100×30
	삭 둔		1996. 9. 4	'96.10.21~ '97. 6.30	24.5	24.5	-	684,301	494,417	189,884	100×30	
	만 덕		1996. 9. 4	'96.10.21~ '97. 6.30	85.2	85.2	-	2,626,531	1,973,597	652,934	100×30	
	해 남 Haenam	송 학	1996. 9. 4	'96.10.21~ '97. 6.30	6.2	6.2	-	173,466	134,419	39,047	100×30	
		영 파	1996. 9. 4	'96.10.21~ '97. 6.30	117.0	117.0	-	3,536,227	2,692,160	844,067	100×30	
		월 교	1996. 9. 4	'96.10.14~ '97. 6.27	98.6	98.6	-	2,378,301	1,711,600	666,701	100×60	
		경 도	1996. 9. 4	'96.10.24~ '97. 6.23	51.5	51.5	-	1,166,011	916,793	249,218	100×30	
		만 안	1996. 9. 4	'96.10. 8~ '97. 6.30	64.8	64.8	-	2,067,544	1,384,249	683,295	100×30	
		동 현	1996. 9. 4	'96.10.15~ '97. 6.23	42.7	42.7	-	903,340	719,077	184,263	100×30	
		영 전	1996. 9. 4	'96.10.15~ '97. 6.30	74.8	74.8	-	2,098,425	1,473,041	625,384	100×30	
		용 일	1996. 9. 4	'96.10.15~ '97. 6.27	54.6	54.6	-	1,284,834	1,004,339	280,495	100×40	
		성 진	1996. 9. 4	'96.10.23~ '97. 6.27	100.6	100.6	-	2,949,906	1,927,120	1,022,786	100×30	
		청 용	1996. 9. 4	'96.10.21~ '97. 6.30	80.8	80.8	-	2,188,886	1,627,949	560,937	100×100	
	옥 동	1996. 9. 4	'96.10.14~ '97. 6.30	109.7	109.7	-	2,457,974	1,904,085	553,889	100×60		
	해 월	1996. 9. 4	'96.10.24~ '97. 6.30	58.6	58.6	-	1,397,207	1,098,468	298,739	100×60		
	화 봉	1996. 9. 4	'96.10.14~ '97. 6.27	67.7	67.7	-	1,584,517	1,213,302	371,215	100×30		

# 정비사업준공현황 (계속)

## Land and Water Development Projects(Cont'd)

Unit : Area .....ha  
Cost .....1,000 Won

용수로 Irrigation Canal						배수로 Drainage Canal						사업구분 Project Source
간선 Main			지선 Second			간선 Main			지선 Second			
토공 Earth-works (조/m)	공작물 Structures		토공 Earth-works (조/m)	공작물 Structures		토공 Earth-works (조/m)	공작물 Structures		토공 Earth-works (조/m)	공작물 Structures		
	연장 Length (m)	개소 Place		연장 Length (m)	개소 Place		연장 Length (m)	개소 Place		연장 Length (m)	개소 Place	
18/5,245	3,700	86	5/1,500	1,470	56	9/2,566	-	58	6/1,200	-	45	하천개수 병행사업
2/1,151	1,052	17	1/310	370	5	3/870	-	17	1/220	-	5	단독사업
6/1,952	1,829	25	3/1,036	920	6	6/2,025	-	35	3/599	-	11	단독사업
1/1	-	-	3/524	3,356	12	-	-	-	19/9,275	1,201	21	단독사업
-	-	-	43/12,370	3,490	127	15/9,366	-	174	42/14,466	-	254	단독사업
-	-	-	6/2,694	790	37	-	-	-	8/2,668	-	46	단독사업
2/1,016	350	3	5/2,370	440	7	2/1,834	-	18	5/4,279	-	20	단독사업
2/332	350	7	7/2,986	2,800	16	2/1,280	350	6	6/2,988	250	15	단독사업
4/2,186	1,400	12	12/8,746	5,500	68	5/5,134	800	58	13/11,982	280	65	단독사업
-	-	-	5/2,704	2,500	20	1/684	-	-	4/2,392	-	22	단독사업
1/628	400	4	4/2,514	2,400	12	1/1,692	-	-	3/3,950	-	28	단독사업
3/2,940	1,250	48	13/6,863	4,600	75	4/4,246	1,200	49	14/9,909	-	66	단독사업
-	-	-	2/770	500	7	-	-	-	3/1,233	-	7	단독사업
4/3,142	1,300	25	15/7,332	6,200	88	4/8,141	1,300	85	18/12,210	350	75	단독사업
-	-	-	23/11,023	8,345	100	-	-	-	21/8,506	-	112	단독사업
-	-	-	14/6,929	3,575	89	-	-	-	15/5,109	-	70	단독사업
-	-	-	12/7,968	7,968	58	-	-	-	16/11,866	-	32	하천개수 병행사업
-	-	-	13/4,167	862	43	-	-	-	14/4,853	-	60	단독사업
-	-	-	17/9,134	5,624	76	-	-	-	15/7,690	-	81	단독사업
-	-	-	20/5,469	3,930	45	-	-	-	18/5,983	334	38	단독사업
-	-	-	27/11,410	6,118	85	-	-	-	25/10,491	1,292	170	단독사업
-	-	-	12/6,115	6,115	24	-	-	-	13/4,711	-	32	단독사업
-	-	-	26/10,114	10,114	57	-	-	-	21/7,600	-	60	단독사업
-	-	-	14/5,477	5,112	16	-	-	-	13/4,329	-	15	단독사업
-	-	-	14/5,399	4,836	31	-	-	-	16/7,215	-	23	단독사업

## 25. 농 업 생 산 기 반

### Completion Status of Agricultural

단위 : 면 적...헥타아르  
금 액.....천원

시 도	시 군	지구명	인가년월일	공사기간	준공면적 Completed Area			사 업 비 Project Cost			구 획크기
					계	답	전	계	국고보조금	지 방 비	
Province	Shi and Gun	Name of Project Unit	Date of Establishment Authorized	Construction Period	Total	Paddy Field	Upland	Total	Government Subsidy	Local Government Subsidy	Block Size (m×m)
	영 암 Yöng-am 무 안 Muan	명 동	1996. 9. 4	'96.10. 1~ '97. 6. 4	40.9	40.9	-	1,443,000	797,236	645,764	100×30
		양 간	1996. 9. 4	'96.10. 1~ '97. 5. 1	73.4	73.4	-	1,858,000	1,320,516	537,484	100×100
		남 성	1996. 9. 4	'96.10. 1~ '97. 5. 1	40.0	40.0	-	969,000	719,938	249,062	100×30
		신 학	1996. 9. 4	'96.10. 1~ '97. 5. 1	32.9	32.9	-	771,730	592,309	179,421	100×30
		죽 산	1996. 9. 4	'96.10. 1~ '97. 5. 1	71.9	71.9	-	1,659,000	1,285,643	373,357	100×40
		임 수	1996. 9. 4	'96.10. 1~ '97. 5. 1	32.4	32.4	-	739,000	582,961	156,039	100×30
	함 평 Hamp'yöng	만 풍	1996. 9. 4	'96.10. 1~ '97. 5. 1	48.7	48.7	-	1,097,000	876,509	220,491	100×100
		고 막	1996.10. 1	'96.10.11~ '97. 6.30	52.3	52.3	-	1,100,389	741,606	358,783	100×30
		산 내	1996.10. 1	'96.10.11~ '97. 6.30	57.4	57.4	-	1,427,081	975,538	451,543	100×30
		사 거	1996.10. 1	'96.10.11~ '97. 6.30	66.4	66.4	-	1,609,705	1,070,606	539,099	100×30
		백 호	1996.10. 1	'96.10.11~ '97. 6.30	37.1	37.1	-	767,866	536,400	231,466	100×30
		송 계	1996.10. 1	'96.10.11~ '97. 6.30	53.2	53.2	-	1,015,101	766,136	248,965	100×30
	영 광 Yönggwang	가 학	1996. 9. 4	'96.10.25~ '97. 6.11	53.5	53.5	-	1,412,429	1,043,096	369,333	100×30
		구 수	1996. 9. 4	'96.10.21~ '97. 6.10	137.6	137.6	-	4,735,199	3,209,748	1,525,451	100×100
		상 계	1996. 9. 4	'96.10.22~ '97. 6. 7	64.5	64.5	-	1,891,938	1,421,830	470,108	100×40
		장 산	1996. 9. 4	'96.10.25~ '97. 6.15	76.9	76.9	-	2,766,092	1,589,639	1,176,453	100×40
		의 촌	1996. 9. 4	'96.10.18~ '97. 6.10	48.0	48.0	-	1,354,470	852,641	501,829	100×30
		남 계	1996. 9. 4	'96.10.22~ '97. 6. 2	17.4	17.4	-	434,470	337,724	96,746	100×40
		광 암	1996. 9. 4	'96.10.25~ '97. 6. 2	17.1	17.1	-	817,317	538,108	279,209	100×30
		와 룡	1996. 9. 4	'96.10.22~ '97. 6. 7	42.2	42.2	-	996,738	730,907	265,831	100×30
장 성 Changsöng 완 도 Wando	오 산	1996. 9.18	'96.10.12~ '97. 6.15	30.5	30.5	-	882,831	706,265	176,566	100×30	
	도 청	1996. 8.20	'96.11.27~ '97. 5.30	161.0	161.0	-	3,883,000	3,106,400	776,600	100×50	
	중 도	1996. 8.20	'96.11.27~ '97. 5.30	45.0	45.0	-	1,055,000	738,500	316,500	100×40	
	화 흥	1996. 8.20	'96.11.27~ '97. 5.30	15.0	15.0	-	421,000	294,700	126,300	100×40	

# 정비사업준공현황 (계속)

## Land and Water Development Projects(Cont'd)

Unit : Area .....ha  
Cost .....1,000 Won

용수로 Irrigation Canal						배수로 Drainage Canal						사업구분 Project Source
간선 Main			지선 Second			간선 Main			지선 Second			
토공 Earth-works (조/m)	공작물 Structures		토공 Earth-works (조/m)	공작물 Structures		토공 Earth-works (조/m)	공작물 Structures		토공 Earth-works (조/m)	공작물 Structures		
	연장 Length (m)	개소 Place		연장 Length (m)	개소 Place		연장 Length (m)	개소 Place		연장 Length (m)	개소 Place	
-	-	-	15/4,870	2,372	28	1/1,050	-	26	4/1,447	411	15	단독사업
-	-	-	14/7,207	7,207	37	-	-	-	19/4,830	4,830	50	단독사업
-	-	-	11/6,049	1,087	76	-	-	-	9/5,324	350	65	단독사업
-	-	-	10/4,514	2,084	40	-	-	-	10/3,818	-	41	단독사업
-	-	-	13/4,529	645	21	-	-	-	21/5,481	269	32	단독사업
-	-	-	7/4,123	2,121	15	-	-	-	10/2,618	2,541	30	단독사업
-	-	-	-	-	-	-	-	-	7/3,069	1,366	15	단독사업
7/6,271	1,818	43	7/2,727	87	25	10/2,776	40	43	14/4,140	60	29	단독사업
3/2,916	1,012	61	13/4,370	1,518	36	9/2,775	145	58	14/4,160	290	86	단독사업
4/3,743	1,364	70	17/5,614	3,545	46	13/3,581	320	60	16/5,360	480	90	하천개수 병행사업
3/2,122	1,661	20	9/3,183	2,085	30	7/1,720	72	22	9/2,590	110	33	단독사업
3/2,423	1,808	22	11/4,070	2,712	34	8/2,121	422	94	10/3,180	183	61	단독사업
-	-	-	8/2,291	3,228	35	-	-	-	8/2,724	12,665	34	단독사업
-	-	-	-	10,200	37	-	-	-	12/11,431	13,662	35	단독사업
-	-	-	9/3,262	5,593	24	-	-	-	9/4,809	4,703	44	단독사업
-	-	-	7/2,487	6,043	34	-	1,340	3	7/2,904	13,997	54	하천개수 병행사업
-	-	-	6/2,589	3,322	32	-	-	-	14/5,698	1,447	102	단독사업
-	-	-	-	2,020	8	-	-	-	10/1,322	838	12	단독사업
-	-	-	1/59	3,034	25	-	-	-	4/321	4,000	31	단독사업
-	-	-	8/2,623	1,944	17	-	-	-	9/3,192	5,273	29	단독사업
-	-	-	11/4,493	1,845	47	-	-	-	13/3,827	140	56	단독사업
-	-	-	35/10,916	3,834	89	-	-	-	31/14,349	240	74	단독사업
-	-	-	16/2,006	2,902	29	-	-	-	15/3,408	78	26	단독사업
-	-	-	7/754	1,556	27	-	-	-	6/1,163	48	16	단독사업

## 25. 농 업 생 산 기 반

### Completion Status of Agricultural

단위: 면 적...헥타아르  
금 액.....천원

시 도	시 군	지구명	인가년월일	공사기간	준공면적 Completed Area			사 업 비 Project Cost			구획크기	
					계	답	전	계	국고보조금	지 방 비		
Province	Shi and Gun	Name of Project Unit	Date of Establishment Authorized	Construction Period	Total	Paddy Field	Upland	Total	Government Subsidy	Local Government Subsidy	Block Size (m × m)	
진 도 Chindo	신 안 Shinan	농 상	1996. 8.20	'96.11.27~ '97. 5.30	15.0	15.0	-	369,000	258,300	110,700	100 × 40	
		해 동	1996. 8.20	'96.11.27~ '97. 5.30	14.0	14.0	-	309,000	154,500	154,500	100 × 40	
		천 동	1996. 8.20	'96.11.27~ '97. 5.30	12.0	12.0	-	305,000	213,500	91,500	100 × 40	
		포 산	1996. 9. 4	'96.10.24~ '97. 6.19	36.5	36.5	-	844,439	649,921	194,518	100 × 30	
		중 리	1996. 9. 4	'96.10.26~ '97. 6.30	53.2	53.2	-	1,377,858	945,523	432,335	100 × 30	
		가 단	1996. 9. 4	'96.10.21~ '97. 6.15	45.1	45.1	-	1,182,801	849,769	333,032	100 × 30	
		신 정	1996. 9. 4	'96.10.19~ '97. 6.15	59.6	59.6	-	1,488,600	1,060,855	427,745	100 × 30	
		고 야	1996. 9. 4	'96.10.28~ '97. 6.19	51.2	51.2	-	1,318,657	915,886	402,771	100 × 30	
		가사도	1996. 9. 4	'96.11. 1~ '97. 6.15	20.1	20.1	-	477,984	358,298	119,686	100 × 30	
		오 음	1996. 9. 4	'96.10.12~ '97. 5.30	54.8	54.8	-	1,342,129	1,047,023	295,106	100 × 40	
	감 정	1996. 9. 4	'96.10.12~ '97. 5.30	210.2	210.2	-	4,547,398	3,494,891	1,052,507	100 × 40		
	외 남	1996. 9. 4	'96.10.18~ '97. 5.30	309.1	309.1	-	8,519,532	6,379,827	2,139,705	100 × 40		
	오 립	1996. 9. 4	'96.10.23~ '97. 5.30	125.1	125.1	-	2,944,303	2,230,212	714,091	100 × 40		
	구 립	1996. 9. 4	'96.10.24~ '97. 5.30	98.5	98.5	-	2,923,916	2,213,303	710,613	100 × 40		
	패 길	1996. 9. 4	'96.11. 5~ '97. 5.30	64.9	64.9	-	1,371,676	1,026,589	345,087	100 × 40		
	매 화	1996. 9. 4	'96.10.22~ '97. 5.30	55.0	55.0	-	1,384,065	964,269	419,796	100 × 40		
	상 서	1996. 9. 4	'96.10.12~ '97. 5.30	31.1	31.1	-	771,321	570,706	200,615	100 × 40		
	중 흥	1996. 9. 4	'96.10.12~ '97. 5.30	55.8	55.8	-	1,374,304	1,000,016	374,288	100 × 30		
	<b>경상북도 Kyöngsangbuk-do</b>	<b>52</b>				<b>1,682.4</b>	<b>1,679.1</b>	<b>3.3</b>	<b>44,209,991</b>	<b>28,463,528</b>	<b>15,746,463</b>	
	김 천 Kimch'ön	안 동 Andong	갈 골	1996.10. 6	'96.11. 8~ '97. 7.10	12.2	11.4	0.8	564,702	313,921	250,781	100 × 30
강바대			1996.10. 6	'96.11.19~ '97. 7. 9	21.9	21.1	0.8	837,626	507,481	330,145	100 × 30	
구 미 Kumi		탐마을	1996.10.16	'96.11.25~ '97. 5.25	30.7	30.7	-	841,863	579,923	261,940	100 × 30	
		장수곡	1996.10.16	'96.11.25~ '97. 5.27	16.0	16.0	-	425,566	302,602	122,964	100 × 30	
		갈 곡	1996.10. 9	'96.12. 5~ '97. 7.20	44.9	44.9	-	1,685,565	1,043,638	641,927	100 × 30	

# 정 비 사 업 준 공 현 황 (계속)

## Land and Water Development Projects(Cont'd)

Unit : Area .....ha  
Cost .....1,000 Won

용 수 로 Irrigation Canal						배 수 로 Drainage Canal						사업구분 Project Source
간 선 Main			지 선 Second			간 선 Main			지 선 Second			
토 공 Earth-works (조/m)	공작물 Structures		토 공 Earth-works (조/m)	공작물 Structures		토 공 Earth-works (조/m)	공작물 Structures		토 공 Earth-works (조/m)	공작물 Structures		
	연장 Length (m)	개소 Place		연장 Length (m)	개소 Place		연장 Length (m)	개소 Place		연장 Length (m)	개소 Place	
-	-	-	8/1,584	150	34	-	-	-	7/1,859	93	31	단독사업
-	-	-	12/2,453	573	51	-	-	-	7/1,249	60	20	단독사업
-	-	-	5/614	875	14	-	-	-	4/807	42	14	단독사업
-	-	-	10/2,966	2,773	16	-	-	-	11/3,110	308	14	단독사업
-	-	-	20/5,041	3,811	37	-	-	-	19/3,956	-	60	하천개수 병행사업
-	-	-	13/5,009	2,932	29	-	-	-	17/5,337	-	48	단독사업
-	-	-	27/7,913	2,962	74	-	-	-	18/2,372	-	94	단독사업
-	-	-	14/5,308	5,308	14	-	-	-	6/4,472	-	44	단독사업
-	-	-	7/2,217	1,006	23	-	-	-	5/1,755	-	11	단독사업
-	-	-	9/4,918	300	39	-	-	-	12/5,206	-	29	단독사업
-	-	-	53/11,465	7,925	74	-	-	-	47/16,752	-	91	단독사업
-	-	-	51/19,386	6,540	92	-	-	-	60/20,188	-	86	단독사업
-	-	-	24/11,034	2,601	88	-	-	-	33/11,093	410	90	단독사업
-	-	-	16/7,228	1,700	26	-	-	-	21/7,014	422	45	단독사업
-	-	-	20/6,171	900	23	-	-	-	17/3,349	900	12	단독사업
-	-	-	7/3,076	700	22	-	-	-	15/4,995	80	29	단독사업
-	-	-	11/2,939	1,690	26	-	-	-	10/2,411	-	19	단독사업
-	-	-	16/2,998	3,519	26	-	-	-	26/8,337	-	29	단독사업
<b>21/8,795</b>	<b>4,545</b>	<b>12</b>	<b>410/131,287</b>	<b>57,431</b>	<b>1,454</b>	<b>75/24,757</b>	<b>7,236</b>	<b>35</b>	<b>303/101,177</b>	<b>20,788</b>	<b>792</b>	
7/797	1,326	7	-	-	-	8/592	758	-	-	-	-	단독사업
6/2,116	3,219	5	-	-	-	12/1,191	768	-	-	-	-	단독사업
-	-	-	4/301	2,445	10	-	-	-	2/162	702	72	단독사업
-	-	-	7/634	1,666	25	-	-	-	7/1,608	224	40	단독사업
-	-	-	7/2,893	1,627	3	-	896	1	8/1,500	1,244	5	단독사업



## 25. 농 업 생 산 기 반

## Completion Status of Agricultural

단위: 면 적...헥타아르  
금 액.....천원

시 도	시 군	지구명	인가년월일	공사기간	준공면적 Completed Area			사 업 비 Project Cost			구획크기	
					계	답	전	계	국고보조금	지 방 비		
Province	Shi and Gun	Name of Project Unit	Date of Establishment Authorized	Construction Period	Total	Paddy Field	Upland	Total	Government Subsidy	Local Government Subsidy	Block Size (m × m)	
상 주 Sangju	상 주 Sangju	명 곡	1996.10. 9	'96.11.23~ '97. 6.30	7.9	7.9	-	455,511	205,445	250,066	100×30	
		가 산	1996.10. 9	'96.11.29~ '97. 6.30	18.4	18.4	-	790,652	443,339	347,313	100×30	
		구 봉	1996.10. 9	'96.11.29~ '97. 6.30	20.6	20.6	-	776,517	486,351	290,166	100×30	
		이 천	1996.10.30	'96.11.10~ '97.12.31	62.0	62.0	-	607,726	414,150	193,576	100×30	
		도 남	1996.10.30	'96.11.10~ '97.12.31	59.0	59.0	-	625,280	414,150	211,130	100×30	
		개 곡	1996.10.30	'96.11.10~ '97.12.31	58.0	58.0	-	202,562	138,050	64,512	100×30	
		화 산	1996.10.30	'96.11.10~ '97.12.31	58.0	58.0	-	1,049,638	715,350	334,288	100×30	
		문 양	1996.10.30	'96.11.10~ '97.12.31	57.0	57.0	-	1,068,054	727,900	340,154	100×30	
		하 흘	1996.10.30	'96.11.10~ '97.12.31	36.0	36.0	-	701,712	338,100	363,612	100×30	
		신 촌	1996.10.30	'96.11.10~ '97.12.31	33.0	33.0	-	294,636	200,800	93,836	100×30	
	문 경 Munkyōng	문 경 Munkyōng	송 지	1996.10.30	'96.11.10~ '97.12.31	21.0	21.0	-	386,710	263,550	123,160	100×30
			상 피	1996. 9.24	'96.11.14~ '97. 5.22	37.0	37.0	-	971,350	670,325	301,025	100×30
			구 산	1996. 9.24	'96.11.13~ '97. 5.21	98.0	98.0	-	2,511,808	1,756,974	754,834	100×40
			노 은	1996. 9.24	'96.11.13~ '97. 5.22	58.0	58.0	-	1,585,373	1,036,496	548,877	100×30
			하 내	1996. 9.24	'96.11.12~ '97. 5.20	29.0	29.0	-	706,641	474,521	232,120	100×30
			연 천	1996. 9.24	'96.11.11~ '97. 5.19	21.0	21.0	-	550,273	381,450	168,823	100×30
	군 위 Kunwi	군 위 Kunwi	연 곡	1996.10. 5	'96.12. 1~ '97. 3.20	9.8	9.8	-	428,650	217,841	210,809	100×20
			연계,대성	1996.10. 5	'96.12. 2~ '97. 3.26	46.4	46.4	-	1,752,888	970,389	782,499	100×20
	의 성 Uisōng	의 성 Uisōng	황 룡	1996. 9.19	'96.11.15~ '97. 6.10	50.0	50.0	-	1,456,070	943,275	512,795	100×30
			분 토	1996. 9.19	'96.11.14~ '97. 6.11	18.2	18.2	-	476,622	344,672	131,950	100×30
골 안			1996. 9.19	'96.11.15~ '97. 6.10	15.5	15.5	-	421,400	292,603	128,797	100×30	
중 울			1996. 9.19	'96.11.13~ '97. 6. 9	11.7	11.7	-	319,644	221,669	97,975	100×30	
청 송 Chōngsōng	청 송 Chōngsōng	신 안	1996. 9.19	'96.11.14~ '97. 6.10	22.0	22.0	-	574,078	415,229	158,849	100×30	
		갯 두	1996.10. 5	'96.11. 5~ '97. 6.12	35.9	35.9	-	982,385	645,338	337,047	100×40	

# 정비사업준공현황(계속)

## Land and Water Development Projects(Cont'd)

Unit : Area .....ha  
Cost .....1,000 Won

용수로 Irrigation Canal						배수로 Drainage Canal						사업구분 Project Source
간선 Main			지선 Second			간선 Main			지선 Second			
토공 Earth-works (조/m)	공작물 Structures		토공 Earth-works (조/m)	공작물 Structures		토공 Earth-works (조/m)	공작물 Structures		토공 Earth-works (조/m)	공작물 Structures		
	연장 Length (m)	개소 Place		연장 Length (m)	개소 Place		연장 Length (m)	개소 Place		연장 Length (m)	개소 Place	
-	-	-	2/850	420	1	1/215	120	1	3/872	410	2	단독사업
-	-	-	4/1,321	956	2	1/123	1,121	2	-	310	2	단독사업
-	-	-	-	856	2	-	335	1	-	1,282	4	단독사업
-	-	-	7/1,722	-	-	12/2,246	-	-	20/7,390	-	-	단독사업
-	-	-	-	-	-	12/8,136	-	-	6/2,298	-	-	단독사업
3/2,345	-	-	4/2,437	-	-	1/1,344	-	-	38/8,196	-	-	단독사업
-	-	-	-	-	-	-	-	-	21/7,349	-	-	단독사업
1/523	-	-	2/535	-	-	2/2,236	-	-	-	-	-	단독사업
-	-	-	-	-	-	-	-	-	10/5,227	-	-	단독사업
-	-	-	2/2,117	-	-	-	-	-	4/15,866	-	-	단독사업
1/1,275	-	-	6/2,432	-	-	-	-	-	-	-	-	단독사업
-	-	-	18/5,907	613	83	-	-	-	10/2,190	53	24	단독사업
-	-	-	56/19,098	472	204	5/2,392	5	12	18/3,485	64	33	단독사업
-	-	-	21/9,041	361	143	-	-	-	8/2,423	85	38	단독사업
-	-	-	5/1,769	99	109	-	-	-	6/625	8	12	단독사업
-	-	-	9/3,433	146	49	-	-	-	1/259	15	6	단독사업
-	-	-	7/1,490	1,443	20	1/353	353	6	4/482	392	13	단독사업
-	-	-	22/8,147	7,273	95	-	-	-	10/5,190	2,399	43	단독사업
-	-	-	7/872	2,034	6	2/356	400	1	-	-	-	단독사업
-	-	-	31/6,407	3,451	5	9/1,870	1,151	6	-	-	-	단독사업
-	-	-	-	839	3	3/584	232	1	-	1,893	11	단독사업
-	-	-	5/2,704	3,092	6	-	164	2	-	-	-	단독사업
-	-	-	5/1,450	965	4	2/1,632	933	2	-	90	2	단독사업
-	-	-	10/2,549	1,741	39	-	-	-	6/1,556	479	10	단독사업

## 25. 농 업 생 산 기 반

## Completion Status of Farmland

단위 : 면 적...헥타아르  
금 액.....천원

시 도 Province	시 군 Shi and Gun	지구명 Name of Project Unit	인가년월일 Date of Establishment Authorized	공사기간 Construction Period	준공면적 Completed Area			사 업 비 Project Cost			구획크기 Block Size (m × m)	
					계 Total	담 Paddy Field	전 Upland	계 Total	국고보조금 Government Subsidy	지 방 비 Local Government Subsidy		
경 상 남 도 Kyöngsangnam-do	영 양 Yöng-yang	서 남	1996.10. 5	'96.11.12~ '97. 6.11	43.5	43.5	-	1,090,335	745,464	344,871	100 × 30	
		섭 재	1996.10. 5	'96.11.11~ '97. 6. 8	21.5	21.5	-	580,982	386,663	194,319	100 × 30	
		중 보	1996.10. 5	'96.11.11~ '97. 6.10	23.3	23.3	-	568,604	390,079	178,525	100 × 40	
		망 미	1996. 9.19	'96.11.20~ '97. 5.31	21.5	21.5	-	566,421	406,928	159,493	100 × 30	
		저 리	1996. 9.19	'96.11.20~ '97. 5.31	10.7	10.7	-	295,733	202,804	92,929	100 × 30	
		한 내	1996. 9.19	'96.11.20~ '97. 5.31	19.1	19.1	-	548,400	361,462	186,938	100 × 30	
		내원당	1996. 9.19	'96.11.20~ '97. 5.31	11.6	11.6	-	317,166	219,405	97,761	100 × 30	
		영 덕 Yöngdök	우 곡	1996. 9.19	'96.11.15~ '97. 6.25	10.6	9.7	0.9	304,289	190,725	113,564	100 × 30
			늘 곡	1996. 9.19	'96.11.19~ '97. 6.25	12.9	12.8	0.1	408,514	293,548	114,966	100 × 30
	원 진		1996. 9.19	'96.11.21~ '97. 6.26	15.3	14.6	0.7	368,933	242,676	126,257	100 × 40	
	청 도 Ch'öngdo	명 포	1996.10.16	'96.11.22~ '97. 5.30	11.4	11.4	-	311,000	204,926	106,074	100 × 40	
		성 주 Söngju	유 서	1996.10. 5	'96.11.12~ '97. 5. 6	58.0	58.0	-	1,251,104	849,680	401,424	100 × 30
	대 봉		1996.10. 5	'96.11.13~ '97. 6. 6	43.0	43.0	-	1,486,072	968,240	517,832	100 × 30	
	매 수		1996.10. 5	'96.11.12~ '97. 6.27	29.0	29.0	-	1,157,496	632,320	525,176	100 × 30	
	예 천 Yech'ön	수 족	1996.10. 5	'96.11.12~ '97. 5.28	58.0	58.0	-	1,969,000	1,060,000	909,000	100 × 30	
		용 산	1996. 9.16	'96.10.29~ '97. 5.30	46.0	46.0	-	1,378,000	941,000	437,000	100 × 30	
		은 산	1996. 9.16	'96.10.29~ '97. 5.30	16.0	16.0	-	554,000	309,000	245,000	100 × 30	
		덕 울	1996. 9.16	'96.10.29~ '97. 5.30	73.0	73.0	-	2,572,000	1,483,000	1,089,000	100 × 40	
		간 방	1996. 9.16	'96.10.29~ '97. 5.30	30.0	30.0	-	1,018,000	593,000	425,000	100 × 30	
도 경		1996. 9.16	'96.10.29~ '97. 5.30	9.0	9.0	-	309,000	189,000	120,000	100 × 30		
고 평		1996. 9.16	'96.10.29~ '97. 5.30	87.0	87.0	-	2,372,000	1,897,000	475,000	100 × 150		
울 진 Ulchin	앞 들	1996.10. 9	'96.11.19~ '97.12.30	6.9	6.9	-	238,752	129,606	109,146	100 × 30		
	신림들	1996.10. 9	'96.11.26~ '97. 7.14	16.0	16.0	-	492,688	301,470	191,218	100 × 30		
<b>44</b>					<b>1,211.7</b>	<b>1,211.7</b>	<b>-</b>	<b>35,081,990</b>	<b>24,256,627</b>	<b>10,825,363</b>		

## 정비사업준공현황 (계속)

## Land and Water Development Projects(Cont'd)

Unit : Area .....ha  
Cost .....1,000 Won

용수로 Irrigation Canal						배수로 Drainage Canal						사업구분 Project Source
간선 Main			지선 Second			간선 Main			지선 Second			
토공 Earth-works (조/m)	공작물 Structures		토공 Earth-works (조/m)	공작물 Structures		토공 Earth-works (조/m)	공작물 Structures		토공 Earth-works (조/m)	공작물 Structures		
	연장 Length (m)	개소 Place		연장 Length (m)	개소 Place		연장 Length (m)	개소 Place		연장 Length (m)	개소 Place	
-	-	-	18/3,120	3,190	57	-	-	-	14/2,890	314	27	단독사업
-	-	-	14/2,892	2,897	38	-	-	-	5/213	206	10	단독사업
-	-	-	5/2,232	-	-	-	-	-	7/1,730	-	-	단독사업
-	-	-	-	2,268	28	-	-	-	-	1,611	21	단독사업
-	-	-	-	1,920	17	-	-	-	-	576	9	단독사업
-	-	-	-	2,964	20	-	-	-	-	1,988	12	단독사업
-	-	-	-	1,606	20	-	-	-	-	648	12	단독사업
-	-	-	-	1,522	7	-	-	-	-	445	3	단독사업
-	-	-	-	1,531	5	-	-	-	-	2,083	6	단독사업
-	-	-	-	1,727	4	-	-	-	-	388	2	단독사업
3/1,739	-	-	-	-	-	4/1,487	-	-	-	-	-	단독사업
-	-	-	15/2,336	1,431	75	-	-	-	12/2,200	200	52	단독사업
-	-	-	3/1,804	1,919	66	-	-	-	10/2,115	512	55	단독사업
-	-	-	1/551	1,930	34	-	-	-	3/986	250	40	단독사업
-	-	-	18/4,672	1,334	105	-	-	-	19/4,743	1,366	111	단독사업
-	-	-	20/4,346	179	28	-	-	-	6/1,626	78	12	단독사업
-	-	-	8/2,730	75	13	-	-	-	5/930	57	8	단독사업
-	-	-	17/9,923	185	29	-	-	-	12/5,488	182	27	단독사업
-	-	-	17/4,430	131	24	-	-	-	8/3,440	58	9	단독사업
-	-	-	3/959	27	5	-	-	-	3/600	12	2	단독사업
-	-	-	16/9,472	96	22	-	-	-	12/6,839	164	27	단독사업
-	-	-	6/1,432	-	9	-	-	-	1/41	-	-	단독사업
-	-	-	8/2,279	-	39	-	-	-	4/658	-	30	단독사업
<b>25/5,169</b>	<b>2,647</b>	<b>3</b>	<b>310/97,566</b>	<b>87,554</b>	<b>837</b>	<b>2/2,376</b>	<b>700</b>	<b>-</b>	<b>287/68,258</b>	<b>24,043</b>	<b>590</b>	

## 25. 농 업 생 산 기 반

### Completion Status of Agricultural

단위 : 면 적...헥타아르  
금 액.....천원

시 도 Province	시 군 Shi and Gun	지구명 Name of Project Unit	인가년월일 Date of Establishment Authorized	공사기간 Construction Period	준공면적 Completed Area			사 업 비 Project Cost			구획크기 Block Size (m×m)
					계 Total	답 Paddy Field	전 Upland	계 Total	국고보조금 Government Subsidy	지방비 Local Government Subsidy	
	진 주 Chinju	신 흥	1996.10.15	'96.11.16~ '97. 6.20	23.8	23.8	-	671,000	420,250	250,750	30×80
		용 압	1996.10.15	'96.11.19~ '97. 6.20	15.1	15.1	-	425,000	297,880	127,120	30×80
		계 원	1996.10.15	'96.11.20~ '97. 5.31	5.6	5.6	-	130,000	100,840	29,160	30×60
	사 천 Sach'on	선 전	1996.11. 8	'96.11. 9~ '97. 7.15	66.2	66.2	-	2,193,000	1,560,270	632,730	100×40
		건 도	1996.11. 8	'96.11. 9~ '97. 5.30	17.8	17.8	-	660,270	473,950	186,320	100×40
	밀 양 Miryang	정 곡	1996.11. 4	'96.12.10~ '97. 6.30	8.8	8.8	-	253,820	181,720	72,100	100×30
		회 곡	1996.11. 5	'96.11.25~ '97. 7.30	49.0	49.0	-	1,763,860	1,149,840	614,020	100×30
		용 전	1996.11. 4	'96.12. 5~ '97. 6.30	11.1	11.1	-	378,360	253,690	124,670	100×30
	거 제 Köje	화 산	1996.11. 4	'96.12. 2~ '97. 6.30	8.7	8.7	-	246,040	175,990	70,050	100×30
		단 장	1996.11. 5	'96.11.26~ '97. 6.30	27.5	27.5	-	826,600	601,250	225,350	100×30
		사 환	1996.10.31	'96.11. 5~ '97. 5.30	18.8	18.8	-	717,370	349,530	367,840	100×30
	의 령 Üiryöng	하 둔	1996.10.31	'96.11. 5~ '97. 5.30	16.7	16.7	-	425,000	313,830	111,170	100×30
		구 천	1996.10. 2	'96.11. 5~ '97. 5.29	9.7	9.7	-	287,000	206,830	80,170	100×30
		덕 실	1996.11. 4	'96.11.29~ '97. 6.30	25.5	25.5	-	694,120	492,850	201,270	100×30
	고 성 Kosöng	용 소	1996.11. 4	'96.11.30~ '97. 6.30	24.4	24.4	-	746,000	487,270	258,730	100×30
		수 축	1996.11. 4	'96.11.29~ '97. 6.15	26.5	26.5	-	712,660	516,270	196,390	100×40
		당 동	1997.11. 1	'96.12. 1~ '97. 5.31	84.0	84.0	-	2,115,000	1,510,000	605,000	100×30
	남 해 Namhae	매 정	1997.11. 1	'96.12. 1~ '97. 5.31	35.0	35.0	-	1,026,940	629,000	397,940	100×30
		괴 정	1997.11. 1	'96.12. 1~ '97. 5.31	26.6	26.6	-	929,000	602,000	327,000	100×30
		북 촌	1997.11. 1	'96.12. 1~ '97. 5.31	28.0	28.0	-	699,000	503,000	196,000	100×30
	하 동 Hadong	안 팜	1997.11. 1	'96.12. 1~ '97. 5.31	11.0	11.0	-	280,000	198,000	82,000	100×30
		도 동	1997.11. 1	'96.12. 1~ '97. 5.31	9.0	9.0	-	323,000	162,000	161,000	100×30
		서 대	1996.10. 2	'96.12.20~ '97. 6.17	17.8	17.8	-	743,800	425,900	317,900	100×20
		우 성	1996.11. 1	'96.11.29~ '97. 8.13	59.0	59.0	-	1,583,750	1,267,000	316,750	100×30
		일 기	1996.11. 1	'96.11.29~ '97. 8.13	42.0	42.0	-	1,127,000	901,600	225,400	100×30

# 정 비 사 업 준 공 현 황 (계속)

## Land and Water Development Projects(Cont'd)

Unit : Area .....ha  
Cost .....1,000 Won

용 수 로 Irrigation Canal						배 수 로 Drainage Canal						사업분 Project Source
간 선 Main			지 선 Second			간 선 Main			지 선 Second			
토 공 Earth-works (조/m)	공작물 Structures		토 공 Earth-works (조/m)	공작물 Structures		토 공 Earth-works (조/m)	공작물 Structures		토 공 Earth-works (조/m)	공작물 Structures		
	연장 Length (m)	개소 Place		연장 Length (m)	개소 Place		연장 Length (m)	개소 Place		연장 Length (m)	개소 Place	
3/2,647	2,647	3	-	-	-	2/2,376	700	-	-	-	-	단독사업
-	-	-	6/1,889	1,899	6	-	-	-	5/477	-	-	단독사업
-	-	-	2/899	899	2	-	-	-	3/165	-	-	단독사업
-	-	-	12/6,735	4,479	30	-	-	-	16/6,571	794	24	단독사업
-	-	-	5/2,237	2,070	13	-	-	-	5/3,600	365	15	단독사업
-	-	-	4/1,186	1,176	5	-	-	-	3/1,008	790	2	단독사업
-	-	-	4/6,453	6,301	38	-	-	-	15/5,399	-	33	단독사업
-	-	-	7/2,031	1,759	14	-	-	-	7/1,275	-	11	단독사업
-	-	-	4/912	907	2	-	-	-	4/574	414	-	단독사업
-	-	-	1/453	453	2	-	-	-	11/4,581	4,581	13	단독사업
-	-	-	4/1,224	-	-	-	-	-	4/1,001	-	-	단독사업
-	-	-	6/2,207	-	-	-	-	-	4/715	-	-	단독사업
-	-	-	5/1,255	-	-	-	-	-	6/1,628	-	-	단독사업
-	-	-	15/4,175	4,175	56	-	-	-	8/1,143	110	22	단독사업
-	-	-	14/5,039	5,039	66	-	-	-	11/755	274	16	단독사업
-	-	-	5/2,754	2,754	11	-	-	-	13/2,684	874	7	단독사업
-	-	-	-	6,195	5	-	-	-	-	4,947	15	단독사업
-	-	-	-	3,913	15	-	-	-	-	3,354	22	단독사업
-	-	-	-	7,206	30	-	-	-	-	1,738	16	단독사업
-	-	-	-	2,753	11	-	-	-	-	1,528	4	단독사업
-	-	-	-	1,149	5	-	-	-	-	577	4	단독사업
-	-	-	-	1,492	2	-	-	-	-	1,492	2	단독사업
-	-	-	6/1,821	1,652	17	-	-	-	8/1,483	120	25	단독사업
-	-	-	12/4,498	3,677	27	-	-	-	14/4,765	722	67	단독사업
-	-	-	14/4,711	4,127	35	-	-	-	12/3,382	252	37	단독사업

## 25. 농 업 생 산 기 반 Completion Status of Agricultural

단위 : 면 적...헥타아르  
금 액.....천원

시 도 Province	시 군 Shi and Gun	지구명 Name of Project Unit	인가년월일 Date of Establishment Authorized	공사기간 Construction Period	준공면적 Completed Area			사 업 비 Project Cost			구획크기 Block Size (m×m)	
					계 Total	답 Paddy Field	전 Upland	계 Total	국고보조금 Government Subsidy	지 방 비 Local Government Subsidy		
	산 청 Sanch'ŏng	강 정	1996.10.16	'96.11.19~ '97. 5.30	17.4	17.4	-	460,000	321,810	138,190	100×30	
		상 사	1996.10.16	'96.11.14~ '97. 5.30	29.8	29.8	-	804,000	563,200	240,800	100×30	
		운 리	1996.10.16	'96.11.16~ '97. 5.30	24.0	24.0	-	647,000	454,130	192,870	100×30	
	합 양 Hamyang	덕산골	1996.10.16	'96.11.16~ '97. 5.30	18.8	18.8	-	658,680	367,350	291,330	100×30	
		관 동	1996.11. 6	'96.11.30~ '97. 6.30	23.6	23.6	-	563,660	443,800	119,860	100×30	
		국 계	1996.11. 6	'96.11.30~ '97. 6.30	25.6	25.6	-	1,360,000	868,637	491,363	100×30	
		신 기	1996.11. 6	'96.11.30~ '97. 6.30	27.5	27.5	-	868,000	596,430	271,570	100×30	
		서 하	1996.11. 6	'96.11.30~ '97. 6.30	32.4	32.4	-	988,000	734,180	253,820	100×30	
		공 전	1996.11. 6	'96.11.30~ '97. 6.30	37.8	37.8	-	771,000	472,820	298,180	100×30	
		봉 곡	1996.11. 6	'96.11.30~ '97. 6.30	37.8	37.8	-	819,000	507,790	311,210	100×30	
		두 향	1996.11. 6	'96.11.30~ '97. 6.30	39.9	39.9	-	1,074,000	763,550	310,450	100×30	
		구 산	1996.11. 6	'96.11.30~ '97. 6.30	46.9	46.9	-	999,060	713,920	285,140	100×30	
		거 창 Kŏch'ang	도 평	1996.12. 1	'96.12.11~ '97. 5.30	21.3	21.3	-	650,000	520,000	130,000	100×30
			지 하	1996.12. 1	'96.12.11~ '97. 5.30	11.5	11.5	-	315,000	252,000	63,000	100×30
			대학동	1996.12. 1	'96.12.11~ '97. 5.30	7.7	7.7	-	211,000	168,800	42,200	100×30
합 천 Hapch'ŏn	두 사	1996.10.24	'96.11.18~ '97. 6.30	20.4	20.4	-	551,000	370,110	180,890	100×30		
	본 천	1996.11. 1	'96.11.22~ '97. 6.28	75.0	75.0	-	2,025,000	1,423,290	601,710	100×30		
	장 대	1996.11. 1	'96.11.20~ '97. 6.25	31.0	31.0	-	848,000	618,050	229,950	100×30		
	월 계	1996.10.24	'96.11.20~ '97. 6.13	15.7	15.7	-	512,000	316,000	196,000	100×30		

# 정비사업준공현황 (계속)

## Land and Water Development Projects(Cont'd)

Unit : Area .....ha  
Cost .....1,000 Won

용수로 Irrigation Canal						배수로 Drainage Canal						사업분 Project Source
간선 Main			지선 Second			간선 Main			지선 Second			
토공 Earth-works (조/m)	공작물 Structures		토공 Earth-works (조/m)	공작물 Structures		토공 Earth-works (조/m)	공작물 Structures		토공 Earth-works (조/m)	공작물 Structures		
	연장 Length (m)	개소 Place		연장 Length (m)	개소 Place		연장 Length (m)	개소 Place		연장 Length (m)	개소 Place	
-	-	-	8/2,075	2,008	42	-	-	-	5/918	75	21	단독사업
-	-	-	28/3,718	2,083	64	-	-	-	14/1,745	140	31	단독사업
-	-	-	11/3,068	1,649	25	-	-	-	6/951	102	25	단독사업
-	-	-	9/2,531	1,633	33	-	-	-	11/1,928	142	38	단독사업
-	-	-	2/901	-	-	-	-	-	6/1,937	12	72	단독사업
-	-	-	3/485	36	6	-	-	-	12/1,900	102	17	단독사업
-	-	-	7/2,389	78	13	-	-	-	8/1,519	18	3	단독사업
-	-	-	6/2,391	54	9	-	-	-	6/1,366	78	13	단독사업
-	-	-	2/1,082	12	2	-	-	-	1/204	30	5	단독사업
-	-	-	9/2,067	96	16	-	-	-	11/2,593	126	21	단독사업
-	-	-	12/2,797	36	6	-	-	-	8/2,111	30	5	단독사업
-	-	-	9/2,039	54	9	-	-	-	4/709	36	4	단독사업
-	-	-	5/2,368	2,328	-	-	-	-	5/1,636	220	-	단독사업
-	-	-	4/1,795	1,778	-	-	-	-	3/1,164	-	-	단독사업
-	-	-	3/991	1,131	-	-	-	-	1/111	-	-	단독사업
1/60	-	-	7/2,169	2,550	28	-	-	-	9/2,480	-	-	단독사업
14/1,464	-	-	32/7,786	543	102	-	-	-	18/2,383	-	-	단독사업
4/229	-	-	19/4,700	5,172	46	-	-	-	6/741	-	-	단독사업
3/769	-	-	8/1,738	2,238	44	-	-	-	4/656	-	-	단독사업



## 25. 농 업 생 산 기 반

### Completion Status of Agricultural

단위 : 면 적...헥타아르  
금 액.....천원

#### (2) 배수개선 Drainage Improvement

시 도	시 군	지구명 Name of Project Unit	인가년월일 Date of Establishment Authorized	공사기간 Construction Period	준공면적 Completed Area	사 업 비 Project Cost			
						계 Total	국고보조금 Government Subsidy	지방비 Local Government Loan	장기채 Long-term Loan
<b>총 계</b>		<b>5</b>			<b>182.7</b>	<b>5,747,764</b>	<b>5,747,764</b>	-	-
<b>강 원 도</b>		<b>1</b>			<b>63.5</b>	<b>2,270,337</b>	<b>2,270,337</b>	-	-
	양 양	상 운	1994.12. 7	'94.12.28~'97.12.30	63.5	2,270,337	2,270,337	-	-
<b>충 청 남 도</b>		<b>1</b>			<b>32.0</b>	<b>989,000</b>	<b>989,000</b>	-	-
	부 여	라 북	1995. 9.25	'95.10. 1~'97. 1. 3	32.0	989,000	989,000	-	-
<b>경 상 남 도</b>		<b>3</b>			<b>87.2</b>	<b>2,488,427</b>	<b>2,488,427</b>	-	-
	합 안	위 계	1991.12.30	'91.12.30~'97. 4.10	29.0	829,475	829,475	-	-
		천 계	1991.12.30	'91.12.30~'97. 4.10	29.0	829,475	829,475	-	-
		창 동	1991.12.30	'91.12.30~'97. 4.10	29.2	829,477	829,477	-	-

시 도	시 군	Natural Drainage						기 계	
		승 수 로 Catch Canal				배수갑문 Seadike Sluice		수원공명 Name of Facilities	마 력 HP
		간 선 Main		지 선 Second		규 격 Size (m×m)	런 No. of		
		토 공 Earthworks (조/m)	공 작 물 Structures (개소)	토 공 Earthworks (조/m)	공 작 물 Structures (개소)				
<b>총 계</b>		-	-	-	-				<b>808</b>
<b>강 원 도</b>		-	-	-	-				<b>198</b>
	양 양	-	-	-	-	1.5×1.5	2	핀 객 상 운	31
<b>충 청 남 도</b>		-	-	-	-				<b>167</b>
	부 여	-	-	-	-	-	-	라 북	250
<b>경 상 남 도</b>		-	-	-	-				<b>250</b>
	합 안	-	-	-	-	-	-	위 계	120
		-	-	-	-	-	-	천 계	120
		-	-	-	-	-	-	창 동	120

## 정 비 사 업 준 공 현 황 (계속)

## Land and Water Development Projects(Cont'd)

Unit : Area .....ha  
Cost .....1,000 Won

배수구분 Drainage Source	유역면적 Catchment Area	홍수량 Flood Drainage (m <sup>3</sup> /s)	배수량 Amount of Drainage (m <sup>3</sup> /s)	자연배수 Drainage Canal				Province Shi and Gun
				배수로		배수로		
				간선 Main		지선 Second		
				토공 Earthworks (조/m)	공작물 Structures (개소)	토공 Earthworks (조/m)	공작물 Structures (개소)	
			11.6	2/1,394	1,265	-	-	Total
			4.4	2/1,394	11	-	-	Kang-won-do
기계배수	193.0	7.3	4.4	2/1,394	11	-	-	Yang-Yang
			1.2	-	1,254	-	-	Ch'ungch'ōngnam-do
기계배수	111.0	-	1.2	-	1,254	-	-	Puyō
			6.0	-	-	-	-	Kyōngsangnam-do
기계배수	102.0	-	2.0	-	-	-	-	Haman
기계배수	115.0	-	2.0	-	-	-	-	
기계배수	98.0	-	2.0	-	-	-	-	

배수 Pumping Drainage								사업구분 Project Source	Province Shi and Gun
원동기 Engine		펌프 Pump		배수로 Drainage Canal					
대수 No.	종류 Type	구경 Dia. (mm)	대수 No.	간선 Main		지선 Second			
				토공 Earthworks (조/m)	공작물 Structures (개소)	토공 Earthworks (조/m)	공작물 Structures (개소)		
14				6/2,982	27	-	-	Total	
4				1/200	-	-	-	Kang-won-do	
2	엔진	400	2	1/200	-	-	-	단독사업 Yang-Yang	
2		1,000	2						
4				-	-	-	-	Ch'ungch'ōngnam-do	
4	전동기	500	4	-	-	-	-	단독사업 Puyō	
6				5/2,782	27	-	-	Kyōngsangnam-do	
2	전동기	700	2	2/959	11	-	-	단독사업 Haman	
2	전동기	700	2	1/256	5	-	-	단독사업	
2	전동기	700	2	2/1,567	11	-	-	단독사업	

## 25. 농 업 생 산 기 반

## Completion Status of Agricultural

면 적...헥타아르  
단위 : 금액.....천원

## (3) 개 간 Slope Land Reclamation

시 도 Province	시 군 Shi and Gun	지구명 Name of Project Unit	인가년월일 Date of Establishment Authorized	공사기간 Construction Period	개발면적 Development Area			사 업 비		
					계 Total	개 간 Slope Land Reclamation	공공용지 Public Area	계 Total	국고보조금 Government Subsidy	장기채 Long-term Loan
<b>총 계</b> Total		<b>72</b>			<b>146.6</b>	<b>146.6</b>	-	<b>1,975,179</b>	-	-
<b>경 기도</b> Kyōnggi-do		<b>2</b>			<b>5.4</b>	<b>5.4</b>	-	<b>25,088</b>	-	-
	가 평 Kap'yōng	대 보	1997. 5.30	'97. 6. 1~ '97.11.17	4.9	4.9	-	15,088	-	-
	안 성 Ansōng	철 곡	1997. 6.16	'97. 6.16~ '97.12.25	0.5	0.5	-	10,000	-	-
<b>강 원 도</b> Kang-won-do		<b>11</b>			<b>27.4</b>	<b>27.4</b>	-	<b>520,750</b>	-	-
	삼 척 Samch'ōk	추 동	1996. 9.12	'96.10.12~ '97. 5.26	1.0	1.0	-	20,000	-	-
		장 전	1996. 9.12	'96.10.28~ '97. 1.13	3.1	3.1	-	50,000	-	-
		용 연 1	1996. 9.12	'96.10.12~ '97. 3.20	4.5	4.5	-	50,000	-	-
		용 연 2	1996.11.26	'96.12.20~ '97.11. 3	3.3	3.3	-	13,000	-	-
	영 월 Yōng-wol	녹 전	1997. 5. 3	'97. 5.13~ '97.12.30	0.4	0.4	-	2,200	-	-
	평 창 P'yōngch'ang	호 명 1	1996. 7. 8	'96. 7. 8~ '97. 7.26	4.2	4.2	-	120,482	-	-
		운 교	1997. 2.27	'97. 2.27~ '97. 8.14	1.8	1.8	-	45,305	-	-
		신 리	1997. 6.12	'97. 6.12~ '97. 8.30	0.5	0.5	-	10,651	-	-
		하안미	1997. 2. 4	'97. 2. 4~ '97. 9.10	2.5	2.5	-	72,072	-	-
		호 명 2	1997. 2. 4	'97. 2. 4~ '97.10. 6	1.1	1.1	-	12,340	-	-
	양 양 Yang-Yang	감 곡	1997. 6. 5	'97. 6. 5~ '97.11.30	5.0	5.0	-	124,700	-	-
<b>충 청 남 도</b> Ch'ungch'ōngnam-do		<b>5</b>			<b>9.6</b>	<b>9.6</b>	-	<b>289,500</b>	-	-
	예 산 Yesan	용 궁	1997. 1.17	'97. 1.17~ '97. 2.22	0.5	0.5	-	15,500	-	-
		마 교	1997. 1.17	'97. 1.17~ '97. 3.21	1.1	1.1	-	53,000	-	-
		증 곡	1997. 3.25	'97. 3.25~ '97. 5.19	2.7	2.7	-	40,000	-	-
		광 시 1	1997.10.30	'97.10.30~ '97.11.27	0.7	0.7	-	22,000	-	-
		광 시 2	1997.10.16	'97.10.16~ '97.12.30	4.6	4.6	-	159,000	-	-

## 정비사업준공현황(계속)

## Land and Water Development Projects(Cont'd)

Unit : Area .....ha  
Cost.....1,000 Won

Project Cost			급지별개간면적 Area of Grade					배수로 Drainage Canal				사업구분 Project Source
지방비 Local Government Subsidy	농민부담 Farmer's Burden	기타 Others	계 Total	1급지 (0-5%)	2급지 (6-15%)	3급지 (16-25%)	4급지 (26-35%)	계 Total (조/m)	배수구 Drain Outlet (조/m)	승수구 Catch Drain (조/m)	기타 Others (조/m)	
124,700	1,850,479	-	145.7	13.4	81.4	49.2	1.7	187/57,128	108/37,184	80/14,732	19/5,212	
-	25,088	-	5.4	-	4.9	0.5	-	1/30	1/30	-	-	
-	15,088	-	4.9	-	4.9	-	-	-	-	-	-	민간인 자력개간
-	10,000	-	0.5	-	-	0.5	-	1/30	1/30	-	-	민간인 자력개간
124,700	396,050	-	27.4	3.5	13.4	10.5	-	7/3,836	6/3,661	-	1/175	
-	20,000	-	1.0	-	-	1.0	-	-	-	-	-	민간인 자력개간
-	50,000	-	3.1	3.1	-	-	-	-	-	-	-	민간인 자력개간
-	50,000	-	4.5	-	-	4.5	-	-	-	-	-	민간인 자력개간
-	13,000	-	3.3	-	3.3	-	-	-	-	-	-	민간인 자력개간
-	2,200	-	0.4	0.4	-	-	-	1/175	-	-	1/175	민간인 자력개간
-	120,482	-	4.2	-	4.2	-	-	2/2,073	2/2,073	-	-	민간인 자력개간
-	45,305	-	1.8	-	1.8	-	-	3/1,162	3/1,162	-	-	민간인 자력개간
-	10,651	-	0.5	-	0.5	-	-	1/426	1/426	-	-	민간인 자력개간
-	72,072	-	2.5	-	2.5	-	-	-	-	-	-	민간인 자력개간
-	12,340	-	1.1	-	1.1	-	-	-	-	-	-	민간인 자력개간
124,700	-	-	5.0	-	-	5.0	-	-	-	-	-	보조사업
-	289,500	-	9.6	0.5	8.4	0.7	-	19/12,130	11/7,500	8/4,630	-	
-	15,500	-	0.5	0.5	-	-	-	2/430	1/250	1/180	-	민간인 자력개간
-	53,000	-	1.1	-	1.1	-	-	4/1,220	2/750	2/470	-	민간인 자력개간
-	40,000	-	2.7	-	2.7	-	-	5/4,400	3/2,700	2/1,700	-	민간인 자력개간
-	22,000	-	0.7	-	-	0.7	-	2/380	1/200	1/180	-	민간인 자력개간
-	159,000	-	4.6	-	4.6	-	-	6/5,700	4/3,600	2/2,100	-	민간인 자력개간

## 25. 농 업 생 산 기 반

## Completion Status of Agricultural

면 적...헥타아르  
단위 : 금 액.....천원

시 도 Province	시 군 Shi and Gun	지구명 Name of Project Unit	인가년월일 Date of Establishment Authorized	공사기간 Construction Period	개발면적 Development Area			사 업 비		
					계 Total	개 간 Slopeland Recla- mation	공공용지 Public Area	계 Total	국고보조금 Government Subsidy	장기채 Long-term Loan
<b>전라북도</b> Chollabuk-do		<b>11</b>			<b>19.1</b>	<b>19.1</b>	<b>-</b>	<b>148,770</b>	<b>-</b>	<b>-</b>
	정 읍 Chonggŭp	마 정	1997. 2.13	'97. 2.16~ '97. 3.30	2.6	2.6	-	12,100	-	-
		중 광	1997. 2.27	'97. 3. 3~ '97. 6.30	0.5	0.5	-	4,740	-	-
		상 학	1997. 9. 6	'97. 9. 6~ '97.12.30	0.3	0.3	-	2,330	-	-
	장 수 Changsu	하 월	1997. 3.18	'97. 3.20~ '97. 4.15	1.4	1.4	-	11,000	-	-
		용 계	1997. 3.10	'97. 3.20~ '97.11.30	3.0	3.0	-	20,000	-	-
		신 전	1997. 4.15	'97. 4.25~ '97. 6.10	2.0	2.0	-	14,400	-	-
		화 양	1997. 5.10	'97. 5.20~ '97.11.10	2.3	2.3	-	18,000	-	-
		교 동	1997.10.29	'97.11. 1~ '97.11.20	1.4	1.4	-	12,000	-	-
		봉 서	1997. 3.24	'97. 4.10~ '97. 6.16	0.9	0.9	-	8,200	-	-
		춘 송	1997. 5.10	'97. 5.25~ '97.10.10	3.3	3.3	-	25,000	-	-
		금 덕	1997. 4.22	'97. 5.10~ '97. 9.30	1.4	1.4	-	21,000	-	-
<b>전라남도</b> Chollanam-do		<b>42</b>			<b>84.2</b>	<b>84.2</b>	<b>-</b>	<b>977,071</b>	<b>-</b>	<b>-</b>
	나 주 Naju	장 동	1997. 5. 2	'97. 5. 2~ '97. 8. 4	1.4	1.4	-	10,000	-	-
		행 전	1997. 6.10	'97. 6.10~ '97. 8. 4	0.2	0.2	-	500	-	-
		양 산	1997. 5. 2	'97. 5. 2~ '97. 9.25	0.7	0.7	-	11,000	-	-
		양 천	1997. 9.30	'97. 9.30~ '97.11.25	0.3	0.3	-	5,000	-	-
		학 교	1997. 7.16	'97. 7.16~ '97.12. 5	1.0	1.0	-	15,000	-	-
		곡 천	1997. 6.10	'97. 6.10~ '97.12.26	0.7	0.7	-	20,000	-	-
		덕 립	1997. 9.13	'97. 9. 3~ '97.12.26	1.4	1.4	-	17,000	-	-

## 정 비 사 업 준 공 현 황 (계속)

## Land and Water Development Projects(Cont'd)

Unit : Area .....ha  
Cost.....1,000 Won

Project Cost			급지별개간면적 Area of Grade				배 수 로 Drainage Canal				사업구분 Project Source	
지방비 Local Government Subsidy	농민부담 Farmer's Burden	기 타 Others	계 Total	1급지 (0-5%)	2급지 (6-15%)	3급지 (16-25%)	4급지 (26-35%)	계 Total (조/m)	배수구 Drain Outlet (조/m)	송수구 Catch Drain (조/m)		기 타 Others (조/m)
-	148,770	-	19.1	-	8.0	10.3	0.8	-	-	-	-	
-	12,100	-	2.6	-	-	2.6	-	-	-	-	-	민 간 인 자 력 개 간
-	4,740	-	0.5	-	-	-	0.5	-	-	-	-	민 간 인 자 력 개 간
-	2,330	-	0.3	-	-	-	0.3	-	-	-	-	민 간 인 자 력 개 간
-	11,000	-	1.4	-	1.4	-	-	-	-	-	-	민 간 인 자 력 개 간
-	20,000	-	3.0	-	-	3.0	-	-	-	-	-	민 간 인 자 력 개 간
-	14,400	-	2.0	-	2.0	-	-	-	-	-	-	민 간 인 자 력 개 간
-	18,000	-	2.3	-	2.3	-	-	-	-	-	-	민 간 인 자 력 개 간
-	12,000	-	1.4	-	-	1.4	-	-	-	-	-	민 간 인 자 력 개 간
-	8,200	-	0.9	-	0.9	-	-	-	-	-	-	민 간 인 자 력 개 간
-	25,000	-	3.3	-	-	3.3	-	-	-	-	-	민 간 인 자 력 개 간
-	21,000	-	1.4	-	1.4	-	-	-	-	-	-	민 간 인 자 력 개 간
-	977,071	-	83.3	9.4	46.7	27.2	-	160/41,132	90/25,993	52/10,102	18/5,037	
-	10,000	-	1.4	-	1.4	-	-	2/200	2/200	-	-	민 간 인 자 력 개 간
-	500	-	0.2	-	0.2	-	-	2/100	2/100	-	-	민 간 인 자 력 개 간
-	11,000	-	0.7	-	0.7	-	-	2/150	2/150	-	-	민 간 인 자 력 개 간
-	5,000	-	0.3	-	0.3	-	-	1/100	1/100	-	-	민 간 인 자 력 개 간
-	15,000	-	1.0	-	1.0	-	-	2/200	2/200	-	-	민 간 인 자 력 개 간
-	20,000	-	0.7	-	0.7	-	-	2/150	2/150	-	-	민 간 인 자 력 개 간
-	17,000	-	1.4	-	1.4	-	-	2/300	2/300	-	-	민 간 인 자 력 개 간

## 25. 농 업 생 산 기 반

## Completion Status of Agricultural

단위: 면 적...헥타아르  
금 액.....천원

시 도 Province	시 군 Shi and Gun	지구명 Name of Project Unit	인가년월일 Date of Establishment Authorized	공사기간 Construction Period	개발면적 Development Area			사 업 비		
					계 Total	개 간 Slopeland Recla- mation	공공용지 Public Area	계 Total	국고보조금 Government Subsidy	장기채 Long-term Loan
	담 양 Tamyang	성 도 리	1997. 4. 4	'97. 4. 4~ '97.11.11	1.0	1.0	-	37,200	-	-
	고 흥 Kohŭng	포두, 봉림	1996. 5.15	'96. 5.25~ '97. 3.20	0.3	0.3	-	5,300	-	-
		포두, 차동	1996. 5.30	'96. 6.10~ '97. 7.27	0.7	0.7	-	6,500	-	-
		도화, 봉릉	1996. 5.30	'97. 6. 5~ '97. 7.29	1.2	1.2	-	2,560	-	-
		대서, 안남	1997. 6. 3	'97. 6.10~ '97.11.11	2.5	2.5	-	58,300	-	-
	보 성 Posŏng	득량, 예당	1996. 3.16	'96. 3.16~ '97. 3.31	0.5	0.5	-	2,600	-	-
		별교, 징동	1996. 3.16	'96. 3.16~ '97.10.20	0.6	0.6	-	2,800	-	-
		별교, 증광	1996. 5. 3	'96. 5. 3~ '97. 7. 8	3.1	3.1	-	148,500	-	-
		별교, 칠동	1997. 1. 6	'97. 1. 6~ '97. 3.20	1.7	1.7	-	26,690	-	-
		별교, 칠동	1997. 2.18	'97. 2.18~ '97. 5.12	3.3	3.3	-	41,920	-	-
		검백, 수남	1997. 3.10	'97. 3.10~ '97. 5.12	3.0	3.0	-	30,000	-	-
		화천, 영천	1997. 3.10	'97. 3.10~ '97. 6.11	2.7	2.7	-	30,000	-	-
		보성, 원본	1997. 3.10	'97. 3.10~ '97. 5.21	2.8	2.8	-	30,000	-	-
		득량, 삼정	1997. 3.14	'97. 3.14~ '97. 4.28	0.8	0.8	-	19,000	-	-
		미력, 반릉	1997. 3.31	'97. 3.31~ '97. 7. 1	1.2	1.2	-	16,500	-	-
		미력, 초당	1997. 3.31	'97. 3.31~ '97. 7.31	2.4	2.4	-	23,000	-	-
		별교, 추동	1997. 6.10	'97. 6.10~ '97. 7.16	2.3	2.3	-	25,000	-	-
		검백, 석호	1997. 6.24	'97. 6.24~ '97.10. 1	2.0	2.0	-	20,000	-	-
		별교, 영동	1997. 5.15	'97. 5.15~ '97. 8.27	1.2	1.2	-	17,000	-	-
		노동, 대련	1997. 7. 8	'97. 7. 8~ '97. 8.27	0.7	0.7	-	24,770	-	-

# 정 비 사 업 준 공 현 황 (계속)

## Land and Water Development Projects(Cont'd)

Unit : Area .....ha  
Cost.....1,000 Won

Project Cost			급지별개간면적 Area of Grade				배 수 로 Drainage Canal				사업구분 Project Source	
지방비 Local Government Subsidy	농민부담 Farmer's Burden	기 타 Others	계 Total	1급지 (0-5%)	2급지 (6-15%)	3급지 (16-25%)	4급지 (26-35%)	계 Total (조/m)	배수구 Drain Outlet (조/m)	승수구 Catch Drain (조/m)		기 타 Others (조/m)
-	37,200	-	-	-	-	-	-	1/145	1/145	-	-	민 간 인 자 력 개 간
-	5,300	-	0.3	0.3	-	-	-	-	-	-	-	민 간 인 자 력 개 간
-	6,500	-	0.7	-	0.7	-	-	-	-	-	-	민 간 인 자 력 개 간
-	2,560	-	1.2	-	1.2	-	-	-	-	-	-	민 간 인 자 력 개 간
-	58,300	-	2.5	-	2.5	-	-	-	-	-	-	민 간 인 자 력 개 간
-	2,600	-	0.5	-	0.5	-	-	1/260	1/260	-	-	민 간 인 자 력 개 간
-	2,800	-	0.6	0.6	-	-	-	1/184	1/184	-	-	민 간 인 자 력 개 간
-	148,500	-	3.1	-	-	3.1	-	3/1,447	2/1,240	1/207	-	민 간 인 자 력 개 간
-	26,690	-	1.7	-	-	1.7	-	3/1,461	2/1,260	1/201	-	민 간 인 자 력 개 간
-	41,920	-	3.3	-	-	3.3	-	3/1,050	1/764	2/286	-	민 간 인 자 력 개 간
-	30,000	-	3.0	-	3.0	-	-	2/259	1/202	1/57	-	민 간 인 자 력 개 간
-	30,000	-	2.7	-	2.7	-	-	4/1,618	2/1,218	2/400	-	민 간 인 자 력 개 간
-	30,000	-	2.8	-	-	2.8	-	3/1,476	2/1,272	1/204	-	민 간 인 자 력 개 간
-	19,000	-	0.8	-	0.8	-	-	2/185	1/143	1/42	-	민 간 인 자 력 개 간
-	16,500	-	1.2	-	1.2	-	-	2/485	1/370	1/115	-	민 간 인 자 력 개 간
-	23,000	-	2.4	-	-	2.4	-	4/1,280	2/1,045	2/235	-	민 간 인 자 력 개 간
-	25,000	-	2.3	-	-	2.3	-	4/1,280	2/1,045	2/235	-	민 간 인 자 력 개 간
-	20,000	-	2.0	-	2.0	-	-	1/128	-	1/128	-	민 간 인 자 력 개 간
-	17,000	-	1.2	-	1.2	-	-	1/145	-	1/145	-	민 간 인 자 력 개 간
-	24,770	-	0.7	-	0.7	-	-	2/928	2/928	-	-	민 간 인 자 력 개 간



## 25. 농 업 생 산 기 반

### Completion Status of Agricultural

면 적...헥타아르  
단위 : 금 액.....천원

시 도 Province	시 군 Shi and Gun	지구명 Name of Project Unit	인가년월일 Date of Establishment Authorized	공사기간 Construction Period	개발면적 Development Area			사 업 비		
					계 Total	개 간 Slopeland Recla- mation	공공용지 Public Area	계 Total	국고보조금 Government Subsidy	장기채 Long-term Loan
강진 Kangjin	해남 Haenam	항촌	1996. 6.10	'96. 6.10~ '97. 9.10	0.9	0.9	-	9,767	-	-
		삼산	1997. 1.14	'97. 1.14~ '97.12.30	23.8	23.8	-	28,560	-	-
		금계	1997. 9.24	'97. 9.24~ '97.11. 8	2.8	2.8	-	74,830	-	-
		남산	1997. 4.10	'97. 4.10~ '97. 7.10	1.0	1.0	-	10,000	-	-
		보생	1997. 3.10	'97. 3.10~ '97. 6.10	2.0	2.0	-	20,000	-	-
		오산	1997. 6.10	'97. 6.10~ '97. 9.10	1.0	1.0	-	10,000	-	-
		송현	1997. 7.10	'97. 7.10~ '97.10.10	2.0	2.0	-	20,000	-	-
		능성	1997. 8.10	'97. 8.10~ '97.11.10	3.0	3.0	-	30,000	-	-
		필암	1997. 9.15	'97. 9.15~ '97.12.15	2.0	2.0	-	20,000	-	-
		우치	1997. 9.20	'97. 9.20~ '97.12.20	1.0	1.0	-	10,000	-	-
진도 Chindo	백동	덕병 1	1995. 5.15	'96. 5.15~ '97. 8.11	1.5	1.5	-	11,817	-	-
		덕병 2	1996.11.27	'96.11.27~ '97. 8.11	0.4	0.4	-	13,000	-	-
		백동	1996.11.21	'96.11.21~ '97. 9. 9	2.4	2.4	-	43,230	-	-
신안 Shinan	학교	여출	1996. 9.10	'96. 9.18~ '97. 4.21	0.4	0.4	-	12,727	-	-
		학교	1997. 7.14	'97. 7.30~ '97.10.15	0.3	0.3	-	17,000	-	-
경상남도 Kyöngsangnam-do		1			0.9	0.9	-	14,000	-	-
	함양 Hamyang	구산	1997. 5. 1	'97. 5.10~ '97. 9.20	0.9	0.9	-	14,000	-	-

# 정 비 사 업 준 공 현 황 (계속)

## Land and Water Development Projects(Cont'd)

Unit : Area .....ha  
Cost .....1,000 Won

Project Cost			급지별개간면적 Area of Grade				배 수 로 Drainage Canal				사업구분 Project Source	
지방비 Local Government Subsidy	농민부담 Farmer's Burden	기 타 Others	계 Total	1급지 (0-5%)	2급지 (6-15%)	3급지 (16-25%)	4급지 (26-35%)	계 Total (조/m)	배수구 Drain Outlet (조/m)	승수구 Catch Drain (조/m)		기 타 Others (조/m)
-	9,767	-	0.9	-	0.9	-	-	1/2,218	-	-	1/2,218	민 간 인 자력개간
-	28,560	-	23.8	7.0	12.0	4.8	-	78/18,245	40/10,243	32/6,743	6/1,259	민 간 인 자력개간
-	74,830	-	2.8	-	2.0	0.8	-	3/1,090	2/950	1/140	-	민 간 인 자력개간
-	10,000	-	1.0	-	1.0	-	-	1/200	1/200	-	-	민 간 인 자력개간
-	20,000	-	2.0	-	-	2.0	-	1/400	1/400	-	-	민 간 인 자력개간
-	10,000	-	1.0	-	1.0	-	-	1/200	1/200	-	-	민 간 인 자력개간
-	20,000	-	2.0	-	-	2.0	-	2/800	1/400	1/400	-	민 간 인 자력개간
-	30,000	-	3.0	-	3.0	-	-	1/600	1/600	-	-	민 간 인 자력개간
-	20,000	-	2.0	-	-	2.0	-	1/400	1/400	-	-	민 간 인 자력개간
-	10,000	-	1.0	-	1.0	-	-	1/200	1/200	-	-	민 간 인 자력개간
-	11,817	-	1.5	1.5	-	-	-	1/145	-	-	1/145	민 간 인 자력개간
-	13,000	-	0.4	-	0.4	-	-	12/1,080	2/192	2/564	8/324	민 간 인 자력개간
-	43,230	-	2.4	-	2.4	-	-	3/1,841	1/750	-	2/1,091	민 간 인 자력개간
-	12,727	-	0.5	-	0.5	-	-	2/82	2/82	-	-	민 간 인 자력개간
-	17,000	-	0.3	-	0.3	-	-	2/100	2/100	-	-	민 간 인 자력개간
-	14,000	-	0.9	-	-	-	0.9	-	-	-	-	-
-	14,000	-	0.9	-	-	-	0.9	-	-	-	-	민 간 인 자력개간

## 25. 농 업 생 산 기 반

### Completion Status of Agricultural

#### (4) 간 척 Tidal Land Reclamation

면 적...헥타아르  
단위 : 금 액.....천원

시 도	시 군	지구명 Name of Project Unit	인 가 년 월 일 Date of Establishment Authorized		준 공 년 월 일 Completed of Establishment Authorized		유역면적 Catchment Area (Ha)	매립면적 Reclamation Area (ha)
			외 광 Sea Dike	내 부 Arade	외 광 Sea Dike	내 부 Arade		
			총 계	1				
전라남도	1					987.0	298.0	
	진 도	보 전	1988.10.10	1991.12.17	'92. 1.24	'97. 2.28	987.0	298.0

시 도	시 군	제	Sea Dike			방 수 제 River Dike (조/m)	양 수 장 Pumping Station	배 수 장 Drainage Station	담 수 지 Water Reservoir (조/ha)
		길 이 Length (조/m)	배수갑문 Sea Dike Sluice						
			규 격 Size (m×m)	련 No. of	형 식 Type				
총 계		1/980		2		1/1,500	2	3	1/86
전라남도		1/980		2		1/1,500	2	3	1/86
	진 도	1/980	2.5×2.5	2	라 맨	1/1,500	2	3	1/86

# 정비사업준공현황 (계속)

## Land and Water Development Projects(Cont'd)

Unit : Area .....ha  
Cost.....1,000 Won

준공면적 Completed Area			개답면적 Conversion Paddy Field (ha)	사업비 (천원) Project Cost				수원공구분 Irrigation Source	방 조		Province  Name pf FIA
간척지 Tidal- Land	배후지 Hinter- Land	계 Total		계 Total	국 고 Government Subsidy	지방비 Local Government Subsidy	기 타 Others		방조제 명 칭 Name	형 식 Type	
173.0	159.0	332.0	173.0	19,078,762	19,078,762	-	-	1		Total	
173.0	159.0	332.0	173.0	19,078,762	19,078,762	-	-	1		Chöllanam-do	
173.0	159.0	332.0	173.0	19,078,762	19,078,762	-	-	보 전	완경사형	Chindo	

용수로 Irrigation Canal									배수로 Drainage Canal				Province  Name of FIA
간 선 Main			지 선 Second			지 거 Field Feeder			간 선 Main		지 선 Second		
토 공 Earth- works (조/m)	공작물 Structures	토 공 Earth- works (조/m)	공작물 Structures	토 공 Earth- works (조/m)	공작물 Structures	토 공 Earth- works (조/m)	공작물 Structures	토 공 Earth- works (조/m)	공작물 Structures	토 공 Earth- works (조/m)	공작물 Structures		
1/4,750	4,750	61	-	-	-	13/9,250	9,250	215	1/1,650	7	15/10,550	360	Total
1/4,750	4,750	61	-	-	-	13/9,250	9,250	215	1/1,650	7	15/10,550	360	Chöllanam-do
1/4,750	4,750	61	-	-	-	13/9,250	9,250	215	1/1,650	7	15/10,550	360	Chindo

## 25. 농 업 생 산 기 반

### Completion Status of Agricultural

#### 다. 농조별 by FIA

##### (1) 경지정리 Land Consolidation

면적...헥타아르  
단위: 금액.....천원

시 도	농 조	지구명	인가년월일	공사기간	준공면적 Completed Area			사 업 비 Project Cost			구획크기
					계	답	전	계	국고보조금	지 방 비	
Province	Name of FIA	Name of Project Unit	Date of Establishment Authorized	Construction Period	Total	Paddy Field	Upland	Total	Government Subsidy	Local Government Subsidy	Block Size (m × m)
<b>총 계</b>		<b>144</b>			<b>19,000.2</b>	<b>18,954.4</b>	<b>45.8</b>	<b>511,358,036</b>	<b>436,151,929</b>	<b>75,206,107</b>	
<b>Total</b>											
<b>인천광역시</b>		<b>2</b>			<b>594.4</b>	<b>594.4</b>	<b>-</b>	<b>18,856,524</b>	<b>13,903,049</b>	<b>4,953,475</b>	
<b>Inch'on-kwangyökshi</b>											
	강 화	하 접	1996.10.26	'96.11.13~	433.9	433.9	-	13,910,241	10,246,784	3,663,457	100×100
	Kanghwa			'97. 9.29							
		장지포	1996.10.26	'96.11.11~	160.5	160.5	-	4,946,283	3,656,265	1,290,018	100×100
				'97. 9.30							
<b>경 기도</b>		<b>2</b>			<b>261.2</b>	<b>261.2</b>	<b>-</b>	<b>6,977,324</b>	<b>5,116,416</b>	<b>1,860,908</b>	
<b>Kyönggi-do</b>											
	연 천	삼 꽃	1996.10.23	'96.11. 5~	38.9	38.9	-	1,152,869	750,761	402,108	100×30
	Yönoch'ön			'97. 6.19							
	기 호	삼 압	1996.10.23	'96.11.13~	222.3	222.3	-	5,824,455	4,365,655	1,458,800	100×100
	Kiho			'97.10.30							
<b>강 원 도</b>		<b>6</b>			<b>507.7</b>	<b>493.9</b>	<b>13.8</b>	<b>16,381,069</b>	<b>13,011,990</b>	<b>3,369,079</b>	
<b>Kang-won-do</b>											
	평 정	남 평	1996. 9.16	'96.11.13~	106.8	93.0	13.8	4,476,278	2,343,663	2,132,615	100×40
	P'yöng-jöng			'97. 7. 9							
	중 앙	금 연	1996. 9.21	'96.10.11~	130.3	130.3	-	3,676,459	3,676,459	-	100×100
	Chung-ang			'97. 5.25							
		청 양	1996.11. 6	'96.11.18~	119.3	119.3	-	3,412,458	3,412,458	-	100×100
				'97. 5.25							
		관 우	1996. 9.21	'96.10. 9~	44.8	44.8	-	1,576,866	809,590	767,276	100×50
				'97. 5.25							
	영 북	야 촌	1996.11.16	'96.11.25~	78.0	78.0	-	2,155,066	2,155,066	-	120×70
	Yöng-buk			'97. 5.20							
	강 룡	미 로	1996. 9.20	'96.10.25~	28.5	28.5	-	1,083,942	614,754	469,188	100×30
	Kangnŭng			'97. 5.30							
<b>충 청 북 도</b>		<b>9</b>			<b>805.3</b>	<b>805.3</b>	<b>-</b>	<b>22,074,564</b>	<b>17,002,032</b>	<b>5,072,532</b>	
<b>Ch'ungch'öngbuk-do</b>											
	청 원	입 상	1996.10. 2	'96.10.21~	66.7	66.7	-	1,973,248	1,294,323	678,925	100×100
	Ch'öng-won			'97. 6.30							

# 정 비 사 업 준 공 현 황 (계속)

## Land and Water Development Projects(Cont'd)

Unit : Area .....ha  
Cost .....1,000 Won

용 수 로 Irrigation Canal						배 수 로 Drainage Canal						사업구분 Project Source
간 선 Main			지 선 Second			간 선 Main			지 선 Second			
토 공 Earth-works (조/m)	공작물 Structures		토 공 Earth-works (조/m)	공작물 Structures		토 공 Earth-works (조/m)	공작물 Structures		토 공 Earth-works (조/m)	공작물 Structures		
	연장 Length (m)	개소 Place		연장 Length (m)	개소 Place		연장 Length (m)	개소 Place		연장 Length (m)	개소 Place	
21/27,416	75,301	287	2,104/848,241	1,001,062	9,108	32/25,857	13,721	108	3,281/1,063,395	603,660	8,807	
-	6,096	39	-	40,602	203	4/4,022	-	7	90/41,928	-	246	
-	-	-	-	31,427	146	4/4,022	-	7	65/29,084	-	172	농업용수 병행사업
-	6,096	39	-	9,175	57	-	-	-	25/12,844	-	74	대 구 획 병행사업
-	-	-	-	23,733	160	-	-	-	16/10,782	8,555	125	
-	-	-	-	3,365	8	-	-	-	12/3,436	-	-	단독사업
-	-	-	-	20,368	152	-	-	-	4/7,346	8,555	125	단독사업
-	-	-	23/12,623	41,600	91	-	2,306	2	60/23,491	18,029	50	
-	-	-	-	10,030	28	-	2,306	2	18/5,246	1,452	7	단독사업
-	-	-	-	12,205	21	-	-	-	-	10,325	24	단독사업
-	-	-	1/2,047	8,469	18	-	-	-	19/8,488	724	1	단독사업
-	-	-	10/4,019	2,411	9	-	-	-	11/4,027	1,577	7	단독사업
-	-	-	12/6,557	5,883	10	-	-	-	12/5,730	11	-	단독사업
-	-	-	-	2,602	5	-	-	-	-	3,940	11	단독사업
2/3,012	1,406	2	108/44,252	91,951	604	-	-	-	193/58,947	31,146	632	
1/2,136	530	2	-	6,215	51	-	-	-	16/3,054	3,249	41	단독사업

## 25. 농 업 생 산 기 반

## Completion Status of Agricultural

단위: 면 적...헥타아르  
금 액.....천원

시 도 Province	농 조 Name of FIA	지구명 Name of Project Unit	인가년월일 Date of Establishment Authorized	공사기간 Construction Period	준공면적 Completed Area			사 업 비 Project Cost			구획크기 Block Size (m×m)
					계 Total	답 Paddy Field	전 Upland	계 Total	국고보조금 Government Subsidy	지 방 비 Local Government Subsidy	
옥 천 Okch'on	장 연 1	1996. 9.23	'96.10.25~ '97. 6.10	96.10.25~ '97. 6.10	68.8	68.8	-	1,292,287	899,405	392,882	100×30
					129.0	129.0	-	3,163,981	2,523,657	640,324	100×100
	진 천 Chinch'on	1996. 9.19	'96.10.18~ '97. 7.30	96.10.18~ '97. 7.30	90.5	90.5	-	2,648,017	2,110,782	537,235	100×100
					16.2	16.2	-	695,873	414,122	281,751	100×30
	괴 산 Koesan	1996. 9.19	'96.10.15~ '97.11.30	96.10.15~ '97.11.30	217.0	217.0	-	6,197,000	4,969,983	1,227,017	100×100
					92.3	92.3	-	2,684,424	2,104,090	580,334	100×40
음 성 Ümsöng	1996. 9.19	'96.10.18~ '97. 8.31	96.10.18~ '97. 8.31	106.8	106.8	-	2,941,575	2,353,243	588,332	100×160	
				18.0	18.0	-	478,159	332,427	145,732	100×30	
충 주 Ch'ungju	문 산	1996. 9.19	'96.10.21~ '97. 6.20	96.10.21~ '97. 6.20	18.0	18.0	-	478,159	332,427	145,732	100×30
<b>충 청 남 도 Ch'ungch'öngnam-do</b>	<b>16</b>				<b>2,850.3</b>	<b>2,818.7</b>	<b>31.6</b>	<b>78,882,757</b>	<b>70,775,388</b>	<b>8,107,369</b>	
연 기 Yönki	연 동	1996. 9.18	'96.10.28~ '97.12.30	96.10.28~ '97.12.30	268.2	265.7	2.5	7,797,000	6,232,000	1,565,000	100×100
					124.1	98.5	25.6	4,451,384	3,880,870	570,514	50×20
공 주 Kong-ju	중 흥	1996. 9.18	'96.10.25~ '97. 6.30	96.10.25~ '97. 6.30	312.1	312.1	-	8,426,000	8,426,000	-	100×100
					264.1	264.1	-	8,036,000	8,036,000	-	100×100
부 여 Puyö	마 경	1996. 9.18	'96.10.15~ '97.10.15	96.10.15~ '97.10.15	312.1	312.1	-	8,426,000	8,426,000	-	100×100
					102.7	102.7	-	2,976,000	2,368,000	608,000	100×50
보 령 Poryöng	황 룡	1996. 9.18	'96.11. 1~ '97. 5.30	96.11. 1~ '97. 5.30	83.3	83.3	-	3,342,962	2,808,740	516,222	100×40
					198.9	198.9	-	4,457,600	4,457,600	-	100×100
청 양 Ch'öng-yang	적 누	1996. 9.18	'96.10. 8~ '97.11.15	96.10. 8~ '97.11.15	161.2	158.6	2.6	4,804,000	3,791,369	1,012,631	100×40
					109.4	109.4	-	2,829,000	2,829,000	-	100×40
홍 성 Hongstöng	행 산	1996. 9.18	'96.10.11~ '97. 5.30	96.10.11~ '97. 5.30	109.4	109.4	-	2,829,000	2,829,000	-	100×40
예 당 Yedang	부 장	1996. 9.18	'96.10.10~ '97.10.30	96.10.10~ '97.10.30	310.9	310.7	0.2	7,771,000	6,216,800	1,554,200	100×120

정 비 사 업 준 공 현 황 (계속)

Land and Water Development Projects(Cont'd)

Unit : Area .....ha  
Cost .....1,000 Won

용 수 로 Irrigation Canal						배 수 로 Drainage Canal						사업구분  Project Source
간 선 Main			지 선 Second			간 선 Main			지 선 Second			
토 공 Earth-works (조/m)	공작물 Structures		토 공 Earth-works (조/m)	공작물 Structures		토 공 Earth-works (조/m)	공작물 Structures		토 공 Earth-works (조/m)	공작물 Structures		
	연장 Length (m)	개소 Place		연장 Length (m)	개소 Place		연장 Length (m)	개소 Place		연장 Length (m)	개소 Place	
-	-	-	-	5,294	112	-	-	-	21/4,709	1,177	161	농업용수 병행사업
-	-	-	-	16,131	107	-	-	-	17/6,224	4,240	58	단독사업
-	-	-	-	9,950	41	-	-	-	11/4,454	3,650	42	단독사업
-	-	-	1/920	2,372	44	-	-	-	10/2,423	278	41	단독사업
-	-	-	47/27,999	27,999	150	-	-	-	41/18,085	6,167	129	단독사업
1/876	876	-	41/12,238	12,238	17	-	-	-	47/10,940	9,255	65	농업용수 병행사업
-	-	-	16/1,321	9,978	72	-	-	-	19/6,546	2,293	53	단독사업
-	-	-	3/1,774	1,774	10	-	-	-	11/2,512	837	42	단독사업
<b>14/10,133</b>	<b>13,622</b>	<b>83</b>	<b>173/53,594</b>	<b>249,349</b>	<b>1,603</b>	<b>5/6,010</b>	<b>2,643</b>	<b>6</b>	<b>457/122,781</b>	<b>135,327</b>	<b>1,486</b>	
-	-	-	-	23,217	43	-	-	-	-	22,003	40	단독사업
1/2,424	2,664	18	23/383	7,629	39	-	-	-	44/3,992	6,829	94	농업용수 병행사업
-	-	-	-	26,556	182	-	-	-	30/5,326	15,294	110	단독사업
-	-	-	-	19,459	124	-	-	-	47/15,862	8,075	126	단독사업
-	-	-	-	7,637	37	-	-	-	49/10,546	2,010	53	단독사업
1/	3,249	44	26/	9,388	156	-	-	-	29/6,710	2,664	102	단독사업
-	-	-	19/	13,858	46	-	-	-	26/9,223	6,148	34	단독사업
12/5,897	5,897	12	43/16,298	16,298	43	4/4,096	-	-	64/15,718	2,789	198	농업용수 병행사업
-	-	-	-	11,116	22	-	1,134	2	-	10,356	27	농업용수 병행사업
-	-	-	-	24,760	178	-	-	-	-	23,756	161	단독사업



## 25. 농 업 생 산 기 반

## Completion Status of Agricultural

단위: 면 적...헥타아르  
금 액.....천원

시 도 Province	농 조 Name of FIA	지구명 Name of Project Unit	인가년월일 Date of Establishment Authorized	공사기간 Construction Period	준공면적 Completed Area			사 업 비 Project Cost			구획크기 Block Size (m×m)	
					계 Total	답 Paddy Field	전 Upland	계 Total	국고보조금 Government Subsidy	지방비 Local Government Subsidy		
전라북도 Chollabuk-do	서산 Sŏsan 당진 Tangjin 온양 Onyang	대상	1996. 9.18	'96.10.10~ '97.10.30	155.2	155.2	-	4,144,000	3,315,200	828,800	100×100	
		월암	1996. 9.18	'96.10.10~ '97.10.30	43.3	43.2	0.1	1,478,000	999,011	478,989	100×30	
		신력	1996. 9.18	'96.10.10~ '97.10.30	37.3	36.7	0.6	1,090,000	847,987	242,013	100×40	
		근흥	1996. 9.18	'96.10. 1~ '97.11.30	243.4	243.4	-	5,912,883	5,912,883	-	100×100	
		순성	1996. 9.18	'96.10. 7~ '97. 8.31	294.6	294.6	-	7,741,928	7,741,928	-	100×100	
		신창	1996. 9.18	'96.10.12~ '97. 9. 7	141.6	141.6	-	3,643,000	2,912,000	731,000	100×100	
		<b>42</b>				<b>7,054.5</b>	<b>7,054.1</b>	<b>0.4</b>	<b>180,960,357</b>	<b>168,386,110</b>	<b>12,574,247</b>	
	동진 Tongjin	만경2	1996.10.10	'96.12. 1~ '97.10.30	598.9	598.9	-	13,590,795	13,590,795	-	100×100	
		만경3	1996.11.22	'96.12. 1~ '97. 6.30	247.7	247.7	-	6,554,176	6,554,176	-	100×100	
		성덕2	1996.11.22	'96.12. 1~ '97. 6.30	654.7	654.7	-	15,152,872	15,152,872	-	100×100	
		서포	1996.11.22	'96.12. 1~ '97. 6.30	384.7	384.7	-	8,777,719	8,777,719	-	100×160	
		진봉3	1996.10.10	'96.12. 1~ '97. 6.30	143.7	143.7	-	3,162,009	3,162,009	-	100×100	
		평교3	1996.11.22	'96.12. 1~ '97.10.30	374.3	374.3	-	8,641,908	8,641,908	-	100×100	
		대초	1996.11.22	'96.12. 1~ '97. 6.30	517.6	517.6	-	12,038,015	12,038,015	-	100×100	
낙양		1996.10.10	'96.12. 1~ '97. 6.30	135.0	135.0	-	3,282,120	3,282,120	-	100×160		
진북 Chŏnbuk	덕천	1996.10.10	'96.12. 1~ '97. 6.30	266.3	266.3	-	6,482,568	6,482,568	-	100×100		
	산북	1996.10.10	'96.12. 1~ '97. 6.30	109.9	109.9	-	2,398,295	2,398,295	-	100×100		
	석포	1996.10.10	'96.12. 1~ '97. 6.30	97.3	97.3	-	2,448,019	1,944,509	503,510	100×50		
	월연	1996.10.10	'96.11. 1~ '97. 6.30	154.0	154.0	-	3,600,719	2,871,223	729,496	100×100		

# 정 비 사 업 준 공 현 황 (계속)

## Land and Water Development Projects(Cont'd)

Unit : Area .....ha  
Cost.....1,000 Won

용 수 로 Irrigation Canal						배 수 로 Drainage Canal						사업구분  Project Source
간 선 Main			지 선 Second			간 선 Main			지 선 Second			
토 공 Earth-works (조/m)	공작물 Structures		토 공 Earth-works (조/m)	공작물 Structures		토 공 Earth-works (조/m)	공작물 Structures		토 공 Earth-works (조/m)	공작물 Structures		
	연장 Length (m)	개소 Place		연장 Length (m)	개소 Place		연장 Length (m)	개소 Place		연장 Length (m)	개소 Place	
-	-	-	-	16,127	143	-	-	-	-	14,265	128	단독사업
-	-	-	2/1,095	5,052	46	-	-	-	7/2,538	3,244	76	단독사업
-	-	-	-	6,022	48	-	-	-	16/5,100	-	53	단독사업
-	-	-	1/44	22,281	142	1/1,914	1,509	4	59/12,972	4,412	92	단독사업
-	-	-	49/28,558	32,633	284	-	-	-	73/25,004	11,154	155	단독사업
1/1,812	1,812	9	10/7,216	7,216	70	-	-	-	13/9,790	2,348	37	단독사업
-	<b>23,088</b>	<b>39</b>	<b>1,110/509,002</b>	<b>685,150</b>	<b>3,415</b>	<b>4/5,527</b>	<b>2,925</b>	<b>55</b>	<b>1,320/465,558</b>	<b>144,083</b>	<b>3,554</b>	
-	-	-	125/55,266	55,266	366	-	-	-	136/50,275	-	271	단독사업
-	-	-	37/19,006	19,006	92	-	-	-	38/17,226	-	238	단독사업
-	3,300	9	135/64,826	64,826	361	-	-	-	173/18,420	-	228	단독사업
-	-	-	33/24,227	24,227	120	-	-	-	53/28,907	5,626	87	단독사업
-	-	-	23/10,270	10,270	39	-	-	-	27/13,806	300	94	단독사업
-	8,106	26	56/24,112	24,112	254	-	-	-	53/20,309	-	132	단독사업
-	-	-	82/40,050	40,050	161	-	-	-	85/40,520	-	123	단독사업
-	-	-	19/12,501	12,501	48	-	-	-	27/10,311	3,210	40	단독사업
-	-	-	56/28,282	28,282	163	-	-	-	64/24,767	100	156	단독사업
-	-	-	17/7,480	7,480	47	-	-	-	26/9,082	-	46	단독사업
-	-	-	10/5,334	5,334	21	-	-	-	4/2,674	236	28	농업용수 병행사업
-	-	-	21/9,710	12,282	63	-	-	-	30/2,076	12,012	68	단독사업

## 25. 농 업 생 산 기 반

## Completion Status of Agricultural

단위 : 면 적...헥타아르  
금 액.....천원

시 도 Province	농 조 Name of FIA	지구명 Name of Project Unit	인가년월일 Date of Establishment Authorized	공사기간 Construction Period	준공면적 Completed Area			사 업 비 Project Cost			구획크기 Block Size (m×m)	
					계 Total	답 Paddy Field	전 Upland	계 Total	국고보조금 Government Subsidy	지방비 Local Government Subsidy		
전 주 Chōnju	도 인		1996.10. 9	'96.11. 4~	54.0	54.0	-	1,345,043	984,974	360,069	100×60	
				'97. 6.15								
	지 사		1996.10. 9	'96.11. 4~	41.0	41.0	-	976,935	712,328	264,607	100×30	
				'97. 6.15								
	백 운		1996.10. 9	'96.11. 4~	40.0	40.0	-	945,020	728,308	216,712	100×50	
				'97. 6.15								
	고 창 Koch'ang	자 포		1996.10.10	'96.11. 1~	59.6	59.6	-	1,921,717	1,542,517	379,200	100×40
					'97. 5.31							
	수 동			1996.10.10	'96.11. 1~	198.1	198.1	-	5,857,678	4,701,950	1,155,728	100×100
					'97. 5.31							
	정 읍 Chōng-ŭp	오 성 1		1996.10.29	'96.11.21~	76.0	76.0	-	2,329,826	1,840,226	489,600	100×40
					'97. 6.20							
		입 압		1996.10.10	'96.10.30~	96.0	96.0	-	2,785,894	2,785,894	-	100×100
					'97. 6.20							
	남 원 Namwon	부 절		1996.10.12	'96.11.11~	191.6	191.6	-	5,212,796	4,135,086	1,077,710	100×30
					'97. 7.31							
		서 치		1996.10.12	'96.11.11~	108.9	108.7	0.2	3,063,230	2,432,756	630,474	100×30
					'97. 6.30							
		진 기		1996.10.12	'96.11.11~	136.0	136.0	-	3,846,502	3,043,312	803,190	100×30
					'97. 6.30							
내 동			1996.10.12	'96.11.11~	114.7	114.7	-	3,190,685	2,531,359	659,326	100×30	
				'97. 6.30								
용 계			1996.10.12	'96.11.14~	72.8	72.6	0.2	2,060,707	1,589,294	471,413	100×30	
				'97. 6.30								
봉 대			1996.10.12	'96.11.14~	76.6	76.6	-	2,109,485	1,678,613	430,872	100×30	
				'97. 6.30								
명 덕		1996.10.12	'96.11.14~	67.0	67.0	-	1,949,009	1,547,242	401,767	100×30		
			'97. 6.30									
천 천		1996.10.12	'96.11. 8~	79.5	79.5	-	2,145,867	1,715,303	430,564	100×30		
			'97. 8. 5									
어 전		1996.10.12	'96.10.30~	19.6	19.6	-	921,812	595,520	326,292	100×30		
			'97. 6.30									
국 포		1996.10.12	'96.10.29~	25.2	25.2	-	927,641	680,205	247,436	100×30		
			'97. 6.30									
호 병		1996.10.12	'96.10.28~	32.4	32.4	-	949,080	753,080	196,000	100×30		
			'97. 6.30									
개 정		1996.10.12	'96.10.30~	36.7	36.7	-	1,376,625	915,403	461,222	100×30		
			'97. 6.30									
방 화		1996.10.12	'96.10.29~	29.3	29.3	-	961,797	708,456	253,341	100×30		
			'97. 6.30									

## 정 비 사 업 준 공 현 황 (계속)

## Land and Water Development Projects(Cont'd)

Unit : Area .....ha  
Cost .....1,000 Won

용 수 로 Irrigation Canal						배 수 로 Drainage Canal						사업구분 Project Source
간 선 Main			지 선 Second			간 선 Main			지 선 Second			
토 공 Earth- works (조/m)	공작물 Structures		토 공 Earth- works (조/m)	공작물 Structures		토 공 Earth- works (조/m)	공작물 Structures		토 공 Earth- works (조/m)	공작물 Structures		
	연장 Length (m)	개소 Place		연장 Length (m)	개소 Place		연장 Length (m)	개소 Place		연장 Length (m)	개소 Place	
-	-	-	17/6,897	6,805	48	1/2,866	264	19	14/2,750	419	37	단독사업
-	-	-	20/5,217	5,570	47	-	-	-	18/4,933	2,280	100	단독사업
-	-	-	13/4,879	1,979	41	-	-	-	10/2,482	266	41	단독사업
-	-	-	16/7,558	7,269	22	-	-	-	21/7,275	3,312	21	단독사업
-	-	-	28/15,216	47,931	4	-	-	-	36/17,308	5,286	9	단독사업
-	-	-	-	7,078	33	-	-	-	20/6,836	7,079	97	농업용수 병행사업
-	-	-	-	14,932	77	-	-	-	18/4,799	1,743	56	단독사업
-	-	-	58/23,702	23,702	128	-	-	-	64/23,202	6,995	116	농업용수 병행사업
-	-	-	34/14,269	14,269	119	-	-	-	42/13,642	3,532	190	농업용수 병행사업
-	-	-	28/17,179	17,179	70	-	-	-	30/12,586	5,801	126	농업용수 병행사업
-	-	-	24/13,672	13,672	59	-	-	-	29/11,578	4,461	51	농업용수 병행사업
-	-	-	30/10,199	10,199	93	-	-	-	27/6,851	3,208	110	농업용수 병행사업
-	-	-	22/8,034	8,034	71	-	-	-	17/8,127	3,885	120	농업용수 병행사업
-	-	-	27/10,841	10,841	108	-	-	-	27/8,644	3,414	78	농업용수 병행사업
-	-	-	26/9,576	9,576	33	-	-	-	23/8,695	1,853	41	농업용수 병행사업
-	-	-	11/3,414	3,414	41	-	-	-	11/3,202	2,410	50	단독사업
-	-	-	16/5,409	5,409	27	-	-	-	11/2,333	662	32	단독사업
-	-	-	10/4,367	4,367	15	-	-	-	10/4,198	962	82	단독사업
-	-	-	11/4,648	4,648	54	-	-	-	10/5,051	1,806	88	단독사업
-	-	-	12/4,317	4,317	45	-	-	-	8/2,525	866	62	단독사업

## 25. 농 업 생 산 기 반

## Completion Status of Agricultural

면 적...헥타아르  
단위 : 금 액.....천원

시 도 Province	농 조 Name of FIA	지구명 Name of Project Unit	인가년월일 Date of Establishment Authorized	공사기간 Construction Period	준공면적 Completed Area			사 업 비 Project Cost			구획크기 Block Size (m×m)
					계 Total	답 Paddy Field	전 Upland	계 Total	국고보조금 Government Subsidy	지 방 비 Local Government Subsidy	
전라남도 Chollanam-do	순창 Sunch'ang	공진	1996.10.12	'96.10.29~ '97. 6.30	45.0	45.0	-	1,827,508	1,218,748	608,760	100×30
		내월	1996.10.10	'96.10.30~ '97. 6.10	113.0	113.0	-	2,655,141	2,052,276	602,865	100×40
		창신	1996.10.10	'96.10.30~ '97. 6.10	100.0	100.0	-	2,407,560	1,948,301	459,259	100×40
		서마	1996.10.10	'96.10.30~ '97. 6.10	84.0	84.0	-	2,041,778	1,626,944	414,834	100×40
	금강 Kumgang	응포	1996.10.10	'96.11. 7~ '97. 6.30	314.7	314.7	-	8,661,859	8,661,859	-	100×120
		송선	1996.10.10	'96.11. 8~ '97. 6.30	195.8	195.8	-	6,258,899	6,258,899	-	100×120
		용안	1996.10.10	'96.11. 8~ '97. 6.30	370.8	370.8	-	10,296,425	10,296,425	-	100×150
	화산	1996.10.10	'96.11. 6~ '97.10.21	193.9	193.9	-	5,224,963	5,224,963	-	100×100	
	낭산	1996.10.10	'96.11. 6~ '97. 6.30	202.5	202.5	-	5,170,520	5,170,520	-	100×100	
	성당	1996.10.10	'96.11. 8~ '97. 6.30	195.7	195.7	-	5,409,140	5,409,140	-	100×100	
	<b>36</b>				<b>4,726.6</b>	<b>4,726.6</b>	<b>-</b>	<b>127,592,117</b>	<b>103,094,531</b>	<b>24,497,586</b>	
	영산강 Yongsan-gang	월야	1996. 9. 4	'96.10.31~ '97. 6.30	241.6	241.6	-	5,657,709	5,657,709	-	100×120
		주포	1996. 9. 4	'96.10.25~ '97. 6.30	112.1	112.1	-	3,040,249	3,040,249	-	100×120
		손불	1996. 9. 4	'96.10.31~ '97. 7.10	403.5	403.5	-	9,326,611	9,326,611	-	100×120
		오정	1996. 9. 4	'96.10.21~ '97. 6.14	138.2	138.2	-	3,523,033	2,652,466	875,567	100×80
금성		1996. 9. 4	'96.10.21~ '97. 6. 9	108.9	108.9	-	2,410,688	1,809,108	601,580	100×80	
경상		1996. 9. 4	'96.10.21~ '97. 5.15	44.5	44.5	-	1,259,268	847,077	412,191	100×80	
행정		1996. 9. 4	'96.10.18~ '97. 5.30	22.5	22.5	-	625,949	400,465	225,484	100×50	
상도	1996. 9. 4	'96.10.24~ '97. 5.31	58.8	58.8	-	1,638,072	1,062,308	575,764	100×50		
홍탁	1996. 9. 4	'96.10.19~ '97. 5.31	17.3	17.3	-	473,355	352,896	120,459	100×30		

## 정 비 사 업 준 공 현 황 (계속)

## Land and Water Development Projects(Cont'd)

Unit : Area .....ha  
Cost.....1,000 Won

용 수 로 Irrigation Canal						배 수 로 Drainage Canal						사업구분 Project Source
간 선 Main			지 선 Second			간 선 Main			지 선 Second			
토 공 Earth-works (조/m)	공작물 Structures		토 공 Earth-works (조/m)	공작물 Structures		토 공 Earth-works (조/m)	공작물 Structures		토 공 Earth-works (조/m)	공작물 Structures		
	연장 Length (m)	개소 Place		연장 Length (m)	개소 Place		연장 Length (m)	개소 Place		연장 Length (m)	개소 Place	
-	-	-	25/8,379	8,379	85	-	-	-	22/7,281	2,550	111	농업용수 병행사업
-	-	-	36/13,610	10,900	101	-	-	-	34/11,928	-	172	단독사업
-	-	-	9/6,918	6,200	50	-	-	-	8/5,774	-	32	단독사업
-	-	-	23/9,637	9,100	60	3/2,661	2,661	36	22/3,746	-	38	단독사업
-	-	-	-	31,880	61	-	-	-	40/23,156	5,864	19	단독사업
-	-	-	-	21,526	39	-	-	-	6/3,134	9,032	32	단독사업
-	5,142	1	-	25,258	42	-	-	-	19/11,283	10,734	32	단독사업
-	1,347	1	-	16,532	37	-	-	-	1/767	11,670	31	배수개선 병행사업
-	2,520	1	-	16,832	34	-	-	-	5/2,313	10,858	37	배수개선 병행사업
-	2,673	1	-	14,436	36	-	-	-	1/786	11,651	32	배수개선 병행사업
<b>5/14,271</b>	<b>27,840</b>	<b>101</b>	<b>312/147,376</b>	<b>373,421</b>	<b>2,032</b>	<b>2/2,954</b>	<b>1,172</b>	<b>17</b>	<b>743/253,749</b>	<b>128,734</b>	<b>1,717</b>	
-	4,001	3	-	15,496	43	-	-	-	-	16,034	45	단독사업
-	-	-	-	10,420	28	-	-	-	-	8,538	26	단독사업
-	6,320	3	-	27,590	82	-	-	-	-	29,394	87	단독사업
-	-	-	-	13,072	70	-	-	-	28/12,822	-	64	단독사업
-	-	-	-	9,751	55	-	-	-	21/8,333	280	71	단독사업
-	-	-	-	8,344	55	-	-	-	15/1,880	745	74	단독사업
-	-	-	7/3,306	3,082	18	-	-	-	8/2,355	419	27	단독사업
-	-	-	21/9,147	5,477	57	-	-	-	21/8,812	-	76	단독사업
-	-	-	6/2,781	-	37	-	-	-	6/2,042	-	25	단독사업

## 25. 농 업 생 산 기 반

## Completion Status of Agricultural

단위: 면적...헥타아르  
금액.....천원

시 도 Province	농 조 Name of FIA	지구명 Name of Project Unit	인가년월일 Date of Establishment Authorized	공사기간 Construction Period	준공면적 Completed Area			사 업 비 Project Cost			구획크기 Block Size (m×m)
					계 Total	답 Paddy Field	전 Upland	계 Total	국고보조금 Government Subsidy	지 방 비 Local Government Subsidy	
		신 동	1996. 9. 4	'96.10.19~ '97. 6.30	21.9	21.9	-	753,171	531,786	221,385	100×30
	영 광 Yǒnggwang	한 성	1996. 9.14	'96.10.25~ '97. 6.20	294.2	294.2	-	8,797,468	7,033,556	1,763,912	100×100
	곡 성 Koksǒng	운 곡	1996. 9. 4	'96.10.21~ '97. 6.15	23.4	23.4	-	768,985	594,743	174,242	100×30
		괴 정	1996. 9. 4	'96.10.15~ '97. 6.15	24.7	24.7	-	889,548	619,122	270,426	100×25
	보 성 Posǒng	보 성	1996. 9. 4	'96. 9.23~ '97. 6.30	586.9	586.9	-	13,812,607	11,114,814	2,697,793	110×110
		중 산	1996. 9. 4	'96.10. 7~ '97. 6.24	71.2	71.2	-	1,917,160	1,471,009	446,151	100×50
		상 도	1996. 9. 4	'96.10. 7~ '97. 7.10	135.6	135.6	-	4,192,604	3,100,868	1,091,736	100×30
	화 순 Hwasun	금 진	1996. 9.14	'96.10.14~ '97. 6.15	434.0	434.0	-	11,055,788	8,829,605	2,226,183	100×120
		춘 양	1996. 9.14	'96.10.22~ '97. 7.30	160.3	160.3	-	5,078,727	4,080,491	998,236	100×100
		신 석	1996. 9.14	'96.10.21~ '97. 6.30	79.0	79.0	-	3,088,546	2,290,173	798,373	100×40
		어 리	1996. 9. 4	'96.10.17~ '97. 5.30	10.0	10.0	-	416,785	227,750	189,035	100×30
		강 성	1996. 9. 4	'96.10.10~ '97. 5.30	4.5	4.5	-	137,505	91,198	46,307	100×30
	장 흥 Changhǔng	대 덕	1996. 9.14	'96.10.19~ '97. 6. 7	116.9	116.9	-	2,737,683	2,124,012	613,671	100×30
	강 진 Kangjin	송 덕	1996.10.21	'96.11. 9~ '97. 6.15	80.0	80.0	-	2,114,776	1,686,143	428,633	100×80
		화 방	1996. 9. 4	'96.10.21~ '97. 6.15	50.0	50.0	-	1,437,645	1,032,710	404,935	100×30
	해 남 Haenam	구 산	1996. 9. 4	'96.10. 1~ '97. 6.20	182.0	182.0	-	4,608,625	3,185,495	1,423,130	100×100
		연 구	1996. 9. 4	'96.10. 1~ '97. 7.11	83.4	83.4	-	1,954,129	1,415,351	538,778	100×100
	영 암 Yǒng-am	화 파	1996. 9.14	'96.10. 1~ '97. 5.30	313.4	313.4	-	8,842,624	7,111,626	1,730,998	100×120
		춘 동	1996. 9. 4	'96.10. 1~ '97. 5.30	79.4	79.4	-	2,581,191	2,091,399	489,792	100×100
		망 월	1996. 9. 4	'96.10. 1~ '97. 5.30	23.5	23.5	-	751,895	511,393	240,502	100×30
	무 안 Muan	용 산	1996. 9. 4	'96.10.23~ '97. 5.15	68.5	68.5	-	1,954,320	1,511,179	443,141	100×50

# 정비사업준공현황(계속)

## Land and Water Development Projects(Cont'd)

Unit : Area.....ha  
Cost .....1,000 Won

용수로 Irrigation Canal						배수로 Drainage Canal						사업구분  Project Source	
간선 Main			지선 Second			간선 Main			지선 Second				
토공 Earth-works (조/m)	공작물 Structures		토공 Earth-works (조/m)	공작물 Structures		토공 Earth-works (조/m)	공작물 Structures		토공 Earth-works (조/m)	공작물 Structures			
	연장 Length (m)	개소 Place		연장 Length (m)	개소 Place		연장 Length (m)	개소 Place		연장 Length (m)	개소 Place		
-	-	-	7/3,456	-	21	-	-	-	6/3,213	160	1	단독사업	
-	-	-	-	20,844	34	-	-	-	36/21,216	1,598	1	단독사업	
-	-	-	9/4,476	4,476	41	-	-	-	13/1,654	-	39	하천개수 병행사업	
-	-	-	14/3,952	3,952	64	-	-	-	14/2,829	-	68	하천개수 병행사업	
1/3,339	3,391	23	40/32,367	-	118	-	-	-	47/39,524	3,481	85	대구획 병행사업	
-	-	-	14/6,394	6,084	16	-	-	-	11/5,435	-	50	농업용수 병행사업	
2/5,291	5,291	5	50/14,781	14,781	112	1/784	-	7	47/12,945	607	174	농업용수 병행사업	
-	3,196	59	-	34,118	161	-	858	6	73/	31,079	129	배수개선 병행사업	
-	-	-	-	18,476	96	-	-	-	36/	13,042	79	하천개수 병행사업	
-	-	-	-	7,506	44	-	-	-	45/5,956	969	4	하천개수 병행사업	
-	-	-	-	2,083	12	-	-	-	1/570	550	11	하천개수 병행사업	
-	-	-	-	920	5	-	-	-	-	-	-	-	하천개수 병행사업
-	-	-	-	9,101	39	-	-	-	16/7,291	738	84	농업용수 병행사업	
-	-	-	-	6,514	11	-	-	-	12/5,450	-	-	-	단독사업
-	-	-	-	6,902	19	-	-	-	23/5,154	-	-	-	단독사업
-	-	-	-	19,113	104	-	-	-	2/2,507	12,504	31	단독사업	
-	-	-	-	4,806	42	-	-	-	2/3,238	750	10	단독사업	
2/5,641	5,641	8	46/24,243	24,243	84	1/2,170	-	2	44/22,839	5,174	72	단독사업	
-	-	-	20/8,944	8,944	39	-	-	-	21/7,659	-	29	단독사업	
-	-	-	8/3,736	1,578	32	-	-	-	9/3,354	-	33	단독사업	
-	-	-	-	7,500	47	-	-	-	26/7,882	2,153	38	단독사업	



## 25. 농 업 생 산 기 반

## Completion Status of Agricultural

단위 : 면 적...헥타아르  
금 액.....천원

시 도 Province	농 조 Name of FIA	지구명 Name of Project Unit	인가년월일 Date of Establishment Authorized	공사기간 Construction Period	준공면적 Completed Area			사 업 비 Project Cost			구획크기 Block Size (m×m)	
					계 Total	답 Paddy Field	전 Upland	계 Total	국고보조금 Government Subsidy	지 방 비 Local Government Subsidy		
경 상 북 도 Kyōngsangbuk-dō	진 도 Chindo	맥 포	1996. 9. 4	'96.10.23~ '97. 5.15	34.1	34.1	-	804,975	623,319	181,656	100×100	
		고 균	1996. 9. 4	'96.10.26~ '97. 8. 5	139.6	139.6	-	3,750,922	3,018,972	731,950	100×100	
		고 야	1996. 9. 4	'96.10.26~ '97. 8. 6	99.4	99.4	-	2,796,354	2,258,715	537,639	100×50	
		용 산 2	1996. 9. 4	'96.10.20~ '97. 8. 7	144.5	144.5	-	4,470,317	3,617,826	852,491	100×100	
		조 포	1996. 9. 4	'96.10.26~ '97. 8. 7	63.7	63.7	-	1,611,536	1,073,897	537,639	100×50	
	신 안 Shinan	단 고	1996. 9.23	'96.10.20~ '97. 6.20	255.1	255.1	-	8,306,297	6,698,490	1,607,807	100×100	
	<b>23</b>				<b>1,606.0</b>	<b>1,606.0</b>	<b>-</b>	<b>43,867,543</b>	<b>33,147,504</b>	<b>10,720,039</b>		
	의 성 Ŭisōng	덕 지	1996.10.16	'96.11.16~ '97.10.27	149.4	149.4	-	4,679,596	3,016,395	1,663,201	100×30	
		백 암	1996.10.16	'96.11.16~ '97.10.27	14.0	14.0	-	456,402	288,283	168,119	100×30	
		도 서	1996.10.16	'96.11.15~ '97.10.27	34.4	34.4	-	1,038,142	687,969	350,173	100×30	
		안 동 Andong	안 교	1996.10.23	'96.11.18~ '97.11.28	116.8	116.8	-	3,549,235	2,939,301	609,934	100×120
			하 회	1996.10.26	'96.11.19~ '97.11.28	19.3	19.3	-	727,046	446,240	280,806	100×30
			본 동	1996.10.16	'96.11.12~ '97.11.29	17.9	17.9	-	599,236	474,214	125,022	100×30
		청 송 Ch'ōngsong	샘 재	1996.10. 5	'96.11. 2~ '97.12.31	15.8	15.8	-	516,418	370,121	146,297	100×30
			지 소	1996.10. 5	'96.11. 2~ '97. 7.31	3.9	3.9	-	131,899	86,802	45,097	100×30
			큰 들	1996.10. 5	'96.11.14~ '97.12.15	45.9	45.9	-	1,354,396	956,366	398,030	100×30
		영 덕 Yōngdōk	영 해	1996.10.23	'96.11.14~ '97. 9.30	229.5	229.5	-	6,117,452	4,894,031	1,223,421	100×100
	고 령 Koryōng		본 리	1996.10. 9	'96.10.21~ '97.10.30	30.4	30.4	-	869,105	605,932	263,173	100×30
			우 곡	1996.10. 9	'96.10.28~ '97.10.30	13.8	13.8	-	371,717	275,705	96,012	100×30

# 정비사업준공현황 (계속)

## Land and Water Development Projects(Cont'd)

Unit : Area .....ha  
Cost.....1,000 Won

용수로 Irrigation Canal						배수로 Drainage Canal						사업구분 Project Source
간선 Main			지선 Second			간선 Main			지선 Second			
토공 Earth-works (조/m)	공작물 Structures		토공 Earth-works (조/m)	공작물 Structures		토공 Earth-works (조/m)	공작물 Structures		토공 Earth-works (조/m)	공작물 Structures		
	연장 Length (m)	개소 Place		연장 Length (m)	개소 Place		연장 Length (m)	개소 Place		연장 Length (m)	개소 Place	
-	-	-	-	3,653	28	-	-	-	11/2,950	-	-	단독사업
-	-	-	-	13,664	55	-	-	-	18/7,217	-	-	48 단독사업
-	-	-	-	10,127	62	-	-	-	26/10,468	-	-	55 단독사업
-	-	-	-	14,428	96	-	314	2	15/6,736	-	-	16 배수개선 병행사업
-	-	-	-	7,028	39	-	-	-	21/5,787	-	-	28 단독사업
-	-	-	70/29,793	29,348	166	-	-	-	69/25,631	519	137	단독사업
-	<b>3,249</b>	<b>23</b>	<b>329/67,730</b>	<b>134,499</b>	<b>754</b>	<b>4/4,609</b>	<b>2,941</b>	<b>17</b>	<b>342/62,314</b>	<b>99,297</b>	<b>828</b>	
-	-	-	44/14,850	11,182	95	2/3,292	1,974	15	44/13,241	3,963	126	단독사업
-	-	-	10/1,784	1,172	24	-	-	-	6/1,080	646	21	단독사업
-	-	-	13/3,268	2,548	49	-	-	-	14/353	308	80	단독사업
-	-	-	16/10,626	10,403	45	1/78	78	-	10/6,588	3,819	27	단독사업
-	-	-	10/3,286	2,880	18	-	-	-	7/1,676	1,616	16	단독사업
-	-	-	6/2,180	2,118	13	-	-	-	8/2,963	1,845	23	단독사업
-	-	-	-	1,876	14	-	-	-	21/4,163	2,185	10	단독사업
-	-	-	-	792	1	-	-	-	3/304	1,744	7	단독사업
-	2,140	18	-	4,732	15	-	-	-	18/3,789	441	3	3 농업용수 병행사업
-	-	-	-	28,038	34	1/1,239	500	1	-	23,598	31	31 단독사업
-	-	-	-	2,163	11	-	-	-	-	2,592	11	11 농업용수 병행사업
-	1,109	5	-	535	4	-	-	-	-	527	5	5 배수개선 병행사업

## 25. 농 업 생 산 기 반

### Completion Status of Agricultural

단위: 면 적...헥타아르  
금 액.....천원

시 도 Province	농 조 Name of FIA	지구명 Name of Project Unit	인가년월일 Date of Establishment Authorized	공사기간 Construction Period	준공면적 Completed Area			사 업 비 Project Cost			구획크기 Block Size (m × m)
					계 Total	답 Paddy Field	전 Upland	계 Total	국고보조금 Government Subsidy	지 방 비 Local Government Subsidy	
상 주 Sangju		두 룡	1996.10.23	'96.12.30~ '97.12.31	244.1	244.1	-	5,784,364	4,627,491	1,156,873	100 × 100
		낙 동	1996.10.23	'96.12.30~ '97.12.31	100.7	100.7	-	2,069,317	1,655,514	413,803	100 × 100
		양 정	1996.10.16	'96.12.30~ '97.12.31	84.5	84.5	-	2,358,670	1,532,986	825,684	100 × 40
		남 적	1996.10.16	'96.12.30~ '97.12.31	72.0	72.0	-	1,695,793	1,359,759	336,034	100 × 40
		용 신	1996.10.16	'96.12.30~ '97.12.31	50.4	50.4	-	1,526,005	954,823	571,182	100 × 40
		오 대 2	1996.10.16	'96.12.30~ '97.12.31	37.4	37.4	-	985,428	704,678	280,750	100 × 40
		죽 압	1996.10.16	'96.12.30~ '97.12.31	32.6	32.6	-	767,104	618,174	148,930	100 × 40
예 천 Yech'on		청 운	1996.10.16	'96.11.14~ '97.12.30	96.0	96.0	-	2,796,535	2,263,509	533,026	100 × 30
		능 천	1995.10.16	'96.11.11~ '97.12.30	91.8	91.3	-	2,606,759	2,105,522	501,137	100 × 30
		고 립	1996.10.16	'96.11.13~ '97.12.30	38.5	38.5	-	1,168,873	947,160	221,713	100 × 30
영 풍 Yöngp'ung		못 골	1996.10.22	'96.11.12~ '97.12. 7	66.9	66.9	-	1,698,051	1,336,429	361,622	100 × 40
<b>경 상 남 도 Kyöngsangnam-do</b>		<b>8</b>			<b>594.2</b>	<b>594.2</b>	<b>-</b>	<b>15,785,781</b>	<b>11,714,909</b>	<b>4,050,872</b>	
밀 양 Miryang		초 동	1996.11. 2	'96.12. 2~ '97. 6.30	200.6	200.6	-	5,092,763	4,074,218	1,018,545	100 × 100
		성 압	1996.11. 2	'96.11.29~ '97. 6.30	144.0	144.0	-	3,131,497	2,505,212	626,285	100 × 100
남 해 Namhae		초 읍	1996.11. 8	'96.11.20~ '97. 6.10	124.5	124.5	-	3,536,309	2,475,719	1,060,590	100 × 30
		거 창	1996.11. 8	'96.12.13~ '97.11.30	16.3	16.3	-	485,950	356,790	129,160	100 × 20
백 현 Baekhyon		백 현	1996.11. 8	'96.12.10~ '97.11.30	19.7	19.7	-	814,060	468,010	346,050	100 × 20
		창 촌	1996.11. 8	'96.12. 9~ '97.11.30	17.9	17.9	-	444,680	334,050	110,630	100 × 20
합 천 Hapch'on		장 리	1996.11. 8	'96.12. 9~ '97. 6.30	59.8	59.8	-	1,919,522	1,278,360	641,162	100 × 25
		신 평	1996.11. 5	'96.12. 3~ '97. 6.15	11.4	11.4	-	341,000	222,550	118,450	100 × 30

정 비 사 업 준 공 현 황 (계속)

Land and Water Development Projects(Cont'd)

Unit : Area .....ha  
Cost.....1,000 Won

용 수 로 Irrigation Canal						배 수 로 Drainage Canal						사업구분 Project Source
간 선 Main			지 선 Second			간 선 Main			지 선 Second			
토 공 Earth-works (조/m)	공작물 Structures 연장 Length (m)    개소 Place		토 공 Earth-works (조/m)	공작물 Structures 연장 Length (m)    개소 Place		토 공 Earth-works (조/m)	공작물 Structures 연장 Length (m)    개소 Place		토 공 Earth-works (조/m)	공작물 Structures 연장 Length (m)    개소 Place		
-	-	-	46/	19,641	76	-	-	-	49/	22,643	88	단독사업
-	-	-	18/	8,315	48	-	-	-	9/	2,983	25	배수개선 병행사업
-	-	-	26/	9,029	37	-	-	-	31/829	10,125	71	단독사업
-	-	-	28/4,235	2,048	68	-	-	-	25/643	6,427	84	단독사업
-	-	-	14/	4,578	72	-	-	-	13/893	2,780	66	단독사업
-	-	-	8/	3,436	52	-	-	-	10/722	3,200	49	단독사업
-	-	-	13/	3,637	31	-	-	-	13/2,059	1,083	61	단독사업
-	-	-	36/11,985	1,485	17	-	-	-	35/11,857	2,304	18	단독사업
-	-	-	29/10,900	4,966	8	-	-	-	14/6,994	1,367	2	단독사업
-	-	-	10/4,535	4,032	9	-	-	-	9/3,963	1,118	1	단독사업
-	-	-	2/81	4,893	13	-	389	1	3/197	1,983	3	단독사업
-	-	-	<b>49/11,864</b>	<b>50,757</b>	<b>246</b>	<b>13/2,735</b>	<b>1,734</b>	<b>4</b>	<b>60/23,934</b>	<b>38,489</b>	<b>169</b>	
-	-	-	-	15,928	86	-	908	4	-	13,351	36	단독사업
-	-	-	-	8,713	5	-	-	-	-	9,070	30	단독사업
-	-	-	1/1,306	11,666	22	-	-	-	12/4,737	4,402	4	단독사업
-	-	-	2/570	2,126	45	1/592	-	-	7/1,405	-	-	단독사업
-	-	-	14/2,318	4,466	25	-	250	-	9/7,260	2,302	58	단독사업
-	-	-	-	388	1	10/1,567	-	-	11/6,215	5,047	15	단독사업
-	-	-	29/5,507	5,507	52	2/576	576	-	18/3,974	3,974	21	농업용수 개발사업
-	-	-	3/1,963	1,963	10	-	-	-	3/343	343	5	단독사업

## 25. 농 업 생 산 기 반

## Completion Status of Agricultural

단위: 면 적...헥타아르  
금 액.....천원

## (2) 배수개선 Drainage Improvement

시 도	농 조	지구명 Name of Project Unit	인가년월일 Date of Establishment Authorized	공사기간 Construction Period	준공면적 Completed Area	사 업 비 Project Cost			
						계 Total	국고보조금 Government Subsidy	지 방 비 Local Government Loan	장 기 채 Long-term Loan
<b>총 계</b>		<b>33</b>			<b>7,808.8</b>	<b>141,302,299</b>	<b>141,302,299</b>	-	-
<b>경 기도</b>		<b>2</b>			<b>255.0</b>	<b>5,512,118</b>	<b>5,512,118</b>	-	-
	기 호	문 곡	1990.11. 8	'90.12. 5~'97.12.20	255.0	5,512,118	5,512,118	-	-
	평 택	어 연	1993.11. 1	'96. 6. 1~'97. 6.30	-	-	-	-	-
<b>강 원 도</b>		<b>1</b>			<b>153.0</b>	<b>6,066,302</b>	<b>6,066,302</b>	-	-
	강 룡	성 덕	1993. 4. 9	'93.11.25~'97.12.30	153.0	6,066,302	6,066,302	-	-
<b>충 청 남 도</b>		<b>3</b>			<b>853.5</b>	<b>13,115,000</b>	<b>13,115,000</b>	-	-
	홍 성	화 양	1993. 7.12	'93.11. 1~'97.12.30	319.8	4,571,000	4,571,000	-	-
	당 진	송 악	1991. 9.19	'91.11.12~'97. 1. 5	248.7	7,144,000	7,144,000	-	-
	은 양	신 달	1994. 3. 1	'96. 3. 1~'97.12. 1	285.0	1,400,000	1,400,000	-	-
<b>전 라 북 도</b>		<b>6</b>			<b>4,175.0</b>	<b>46,371,836</b>	<b>46,371,836</b>	-	-
	동 진	고 부	1987.10.13	'87.12.15~'97.12.10	2,050.0	12,375,263	12,375,263	-	-
	전 북	삼 례	1987.12. 8	'87.12. 8~'97.12.10	599.0	13,660,545	13,660,545	-	-
		서 수	1988.11.29	'88.12.29~'97.12.10	398.0	4,572,944	4,572,944	-	-
		개 사	1994.12. 1	'94.12.17~'97.12.10	106.0	700,596	700,596	-	-
	금 강	화 산	1988.10. 4	'89.11. 4~'97.12.20	589.0	7,992,382	7,992,382	-	-
		용 기	1989. 5.22	'89. 9. 4~'97.12.20	433.0	7,070,106	7,070,106	-	-
<b>전 라 남 도</b>		<b>6</b>			<b>693.8</b>	<b>15,632,600</b>	<b>15,632,600</b>	-	-
	영 산 강	엄 다	1988.11.22	'88.11.29~'97. 2.10	87.3	2,465,745	2,465,745	-	-
		오 량	1995. 7.22	'95. 7.27~'97. 2.20	97.4	3,955,520	3,955,520	-	-
		장 산	1994.12.25	'94.12.26~'97. 2.10	68.5	544,329	544,329	-	-
		산 호	1995.12. 2	'95.12.22~'97. 2.20	59.6	842,484	842,484	-	-
	강 진	임 천	1991. 9. 7	'91.10 9~'97.12.30	198.0	4,234,000	4,234,000	-	-
	진 도	용 산	1993. 1.12	'93. 5.22~'97.12.20	183.0	3,590,522	3,590,522	-	-

# 정 비 사 업 준 공 현 황 (계속)

## Land and Water Development Projects(Cont'd)

Unit : Area .....ha  
Cost .....1,000 Won

배수구분 Drainage Source	유역면적 Catchment Area	홍수량 Flood Drainage (m³/s)	배수량 Amount of Drainage (m³/s)	자연배수 Drainage Canal				Province Name of FIA
				배수로 Main		지선 Second		
				토공 Earthworks (조/m)	공작물 Structures (개소)	토공 Earthworks (조/m)	공작물 Structures (개소)	
			<b>15,804.4</b>	<b>20/38,659</b>	<b>1,335</b>	<b>18/18,873</b>	<b>118</b>	<b>Total</b>
			<b>17.0</b>	-	-	-	-	<b>Kyŏnggi-do</b>
기계배수	1,064.0	-	15.6	-	-	-	-	Kiho
기계배수	109.0	-	1.4	-	-	-	-	P'yŏngt'aek
			<b>18.3</b>	-	-	-	-	<b>Kang-won-do</b>
기계배수	2,490.0	283.6	18.3	-	-	-	-	Kangnŭng.
			<b>8,670.2</b>	-	-	-	-	<b>Ch'ungch'ŏngnam-do</b>
기계배수	1,038.0	-	8,510.0	-	-	-	-	Hongsŏng
자연배수	2,269.0	154.2	154.2	-	-	-	-	Tangjin
기계배수	-	-	6.0	-	-	-	-	Onyang
			<b>271.3</b>	<b>11/30,450</b>	<b>234</b>	<b>15/17,077</b>	<b>114</b>	<b>Chŏllabuk-do</b>
자연배수	16,354.0	-	-	1/7,176	10	8/13,126	84	Tongjin
자연배수	5,990.0	4.5	4.4	1/3,965	66	-	-	Chŏnbuk
자연배수	2,344.0	0.9	0.7	3/4,814	51	-	-	
자연배수	106.0	-	1.8	-	-	-	-	
기계배수	2,260.0	46.3	47.5	4/9,718	56	-	-	Kŭmkang
자연배수	3,604.0	200.0	216.9	2/4,777	51	7/3,951	30	
			<b>118.3</b>	<b>2/4,050</b>	<b>6</b>	<b>3/1,796</b>	<b>4</b>	<b>Chŏllanam-do</b>
기계배수	555.0	-	6.0	-	-	-	-	Yŏngsan-gang
기계배수	726.0	-	12.0	-	-	-	-	
기계배수	268.0	-	3.5	-	-	-	-	
기계배수	1,122.0	-	1.8	-	-	-	-	
자연, 기계	1,013.0	95.0	95.0	2/4,050	-	-	-	Kangjin
자연배수	1,890.0	-	-	-	6	3/1,796	4	Chindo



정 비 사 업 준 공 현 황 (계속)

Land and Water Development Projects(Cont'd)

Unit : Area .....ha  
Cost .....1,000 Won

배 수 Pumping Drainage								사업구분 Project Source	Province Name of FIA
원동기 Engine		펌 프 Pump		배 수 로 Drainage Canal					
대 수 No.	종 류 Type	구 경 Dia (mm)	대 수 No.	간 선 Main		지 선 Second			
				토 공 Earthworks (조/m)	공 작 물 Structures (개소)	토 공 Earthworks (조/m)	공 작 물 Structures (개소)		
<b>106</b>				<b>18/23,017</b>	<b>293</b>	<b>2/3,528</b>	<b>46</b>	<b>Total</b>	
<b>9</b>				-	<b>11</b>	-	<b>41</b>	<b>Kyōnggi-do</b>	
6	전동기	2,125	6	-	11	-	41	단독사업 Kiho	
3	전동기	800	3	-	-	-	-	단독사업 P'yōngt'aek	
<b>5</b>				<b>2/2,620</b>	<b>2</b>	-	-	<b>Kang-won-do</b>	
5	전동기	1,300	5	2/2,620	2	-	-	단독사업 Kangnūng	
<b>9</b>				-	<b>2</b>	-	<b>2</b>	<b>Ch'ungch'ōngnam-do</b>	
3	전동기	1,200	3	-	1	-	-	단독사업 Hongsōng	
2	전동기	1,100	2	-	1	-	2	단독사업 Tangjīn	
-	-	-	-	-	-	-	-	단독사업 Onyang	
4	전동기	900	4	-	-	-	-	단독사업	
<b>10</b>				-	-	-	-	<b>Chōllabuk-do</b>	
5	전동기	1,100	5	-	-	-	-	단독사업 Tongkin	
-	-	-	-	-	-	-	-	단독사업 Chōnbuk	
-	-	-	-	-	-	-	-	단독사업	
-	-	-	-	-	-	-	-	단독사업	
5	전동기	1,500	5	-	-	-	-	단독사업 Kūmkang	
-	-	-	-	-	-	-	-	단독사업	
<b>17</b>				<b>2/5,196</b>	<b>85</b>	-	-	<b>Chōllanam-do</b>	
4	전동기	850	4	1/2,860	32	-	-	단독사업 Yōngsan-gang	
4	전동기	1,200	4	3/3,819	53	-	-	단독사업	
2	전동기	900	2	-	-	-	-	단독사업	
2	전동기	650	2	-	-	-	-	단독사업	
1		300	1	-	-	-	-		
4	전동기	850	4	-	-	-	-	단독사업 Kangjīn	
-	-	-	-	-	-	-	-	경지정리 병행사업 Chindo	



## 25. 농 업 생 산 기 반

## Completion Status of Agricultural

면 적...헥타아르  
단위 : 금 액.....천원

시 도	농 조	지구명 Name of Project Unit	인가년월일 Date of Establishment Authorized	공사기간 Construction Period	준공면적 Completed Area	사 업 비 Project Cost			
						계 Total	국고보조금 Government Subsidy	지 방 비 Local Government Loan	장 기 채 Long-term Loan
경상북도		9			1,092.9	35,867,618	35,867,618	-	-
	의 성	서 재	1993. 8. 7	'93.10.29~'97.11.29	137.0	4,135,078	4,135,078	-	-
	안 동	광 덕	1994.12. 1	'94.12.28~'97.12.26	44.1	2,369,320	2,369,320	-	-
	고 령	구 곡	1991.12.19	'91.12.30~'97.11.30	122.5	5,971,735	5,971,735	-	-
		포 동	1989.12.11	'89.12.20~'97.12.30	182.3	6,457,918	6,457,918	-	-
	성 주	성 남	1993. 6.21	'93.10. 8~'97.12.30	106.0	3,834,465	3,834,465	-	-
	구 미	고 아	1992.11.23	'92.12.28~'97.12.31	265.0	4,359,796	4,359,796	-	-
	상 주	낙 동	1993. 3.26	'93.11.29~'97.12.10	112.0	3,944,306	3,944,306	-	-
	예 천	효갈 1	1991. 8.12	'91.10.12~'97.12.30	83.0	2,923,000	2,923,000	-	-
		효갈 2	1991. 8.12	'91.10.12~'97.12.30	41.0	1,872,000	1,872,000	-	-
경상남도		6			585.6	18,736,825	18,736,825	-	-
	진 산	월 하	1991.10.24	'91.10. 1~'97.12.20	139.0	5,444,824	5,444,824	-	-
		남 성	1994.12. 5	'91.12. 1~'97.12.20	55.0	2,384,756	2,384,756	-	-
	합 안	대 송	1991.10.24	'91.12. 9~'97.12.20	124.5	5,160,269	5,160,269	-	-
		미 남	1994.12. 5	'94.12.23~'97.12.27	41.7	1,467,503	1,467,503	-	-
	김 해	신 문	1991. 3.11	'91.11.27~'97. 2.10	144.8	2,349,914	2,349,914	-	-
	합 천	낙 민	1994.12. 5	'94.12.24~'97.12.20	80.6	1,929,559	1,929,559	-	-

정 비 사 업 준 공 현 황 (계속)

Land and Water Development Projects(Cont'd)

Unit : Area .....ha  
Cost .....1,000 Won

배수구분 Drainage Source	유역면적 Catchment Area	홍수량 Flood Drainage (m³/s)	배수량 Amount of Drainage (m³/s)	자연배수 배수로 Drainage Canal				Province
				간선 Main		지선 Second		
				토공 Earthworks (조/m)	공작물 Structures (개소)	토공 Earthworks (조/m)	공작물 Structures (개소)	Name of FIA
							<b>81.4</b>	
기계배수	908.5	51.1	8.6	-	-	-	-	Ŭisōng
기계배수	335.0	-	3.2	-	-	-	-	Andong
기계배수	248.0	15.1	3.6	-	-	-	-	Koryōng
기계배수	623.0	34.2	7.7	-	-	-	-	
기계배수	745.0	36.9	9.4	-	-	-	-	-
기계배수	967.0	-	12.7	-	-	-	-	Sōngju
기계배수	1,309.0	27.9	14.0	7/4,159	7	-	-	Kumi
기계배수	936.5	10,890.0	12.0	-	-	-	-	Sangju
기계배수	575.0	16,751.0	6.1	-	-	-	-	Yech'ōn
기계배수	261.0	16,751.0	4.1	-	-	-	-	-
			<b>6,627.9</b>	-	<b>1,088</b>	-	-	<b>Kyōngsangnam-do</b>
기계배수	745.0	30.2	10.8	-	-	-	-	Chinsan
기계배수	244.0	20.6	3.9	-	-	-	-	-
기계배수	757.0	67.9	8.9	-	-	-	-	Haman
기계배수	367.0	35.0	7.3	-	-	-	-	-
기계배수	407.0	6,591.0	6,594.0	-	-	-	-	Kimhae
기계배수	150.6	49.2	3.0	-	1,088	-	-	Hapch'ōn

## 25. 농 업 생 산 기 반

### Completion Status of Agricultural

단위 : 면 적...헥타아르  
금 액.....천원

시 도	농 조	Natural Drainage							기 계	
		승 수 로 Catch Canal				배수갑문 Seadike Sluice			수원공명 Name of Facilities	마 력 HP
		간 선 Main		지 선 Second		규 격 Size (m×m)	련 No. of	형 식 Type		
		토 공 Earthworks (조/m)	공 작 물 Structures (개소)	토 공 Earthworks (조/m)	공 작 물 Structures (개소)					
경 상 북 도		1/1,165	11	-	-					2,770
	의 성	-	-	-	-	-	-	-	서 제 팔 등	240 230
	안 동	-	-	-	-	-	-	-	광 덕	100
	고 령	1/1,165	11	-	-	2.5×2.5	2	전동식	오 사 구 곡	175 250
		-	-	-	-	-	-	-	포 동	300
	성 주	-	-	-	-	-	-	-	성 남	350 60
	구 미	-	-	-	-	-	-	-	양 호	400 75
	상 주	-	-	-	-	-	-	-	낙 동	260
	예 천	-	-	-	-	-	-	-	효 갈 1	180
		-	-	-	-	-	-	-	효 갈 2	150
경 상 남 도		-	1,405	-	-					3,545
	진 산	-	-	-	-	-	-	-	송 곡	900
		-	-	-	-	-	-	-	남 성	375
	합 안	-	-	-	-	-	-	-	대 송	1,000 450
		-	-	-	-	-	-	-	미 남	600
	김 해	-	-	-	-	-	-	-	조만강	120
	합 천	-	1,405	-	-	2×2	1	수동식	항 강	100

정 비 사 업 준 공 현 황 (계속)

Land and Water Development Projects(Cont'd)

Unit : Area .....ha  
Cost.....1,000 Won

배 수 Pumping Drainage								사업구분 Project Source	Province Name of FIA
원동기 Engine		펌 프 Pump		배 수 로 Drainage Canal					
대 수 No.	종 류 Type	구 경 Dia (mm)	대 수 No.	간 선 Main		지 선 Second			
				토 공 Earthworks (조/m)	공 작 물 Structures (개소)	토 공 Earthworks (조/m)	공 작 물 Structures (개소)		
<b>39</b>				<b>9/13,718</b>	<b>115</b>	<b>2/3,528</b>	<b>3</b>		<b>Kyöngsangbuk-do</b>
2	전동기	1,000	2	1/3,559	5	1/317	1	단독사업	Üisöng
2	전동기	950	2	1/1,260	4				
3	전동기	750	3	-	3	-	-	단독사업	Andong
3	전동기	750	3	3/2,275	18	-	-	경지정리 병행사업	Koryöng
4	전동기	950	4						
4	전동기	1,100	4	3/5,753	57	-	-	단독사업	
4	전동기	1,200	4	-	1	-	2	단독사업	Söngju
2	전동기	450	2						
4	전동기	1,200	4	-	-	-	-	단독사업	Kumi
1	전동기	550	1						
4	전동기	1,200	4	1/871	-	2/3,211	-	경지정리 병행사업	Sangju
3	전동기	1,000	3	-	23	-	-	단독사업	Yech'ön
3	전동기	800	3	-	4	-	-	단독사업	
<b>17</b>				<b>5/1,483</b>	<b>78</b>	<b>-</b>	<b>-</b>		<b>Kyöngsangnam-do</b>
3	전동기	1,100	3	-	3	-	-	단독사업	Chinsan
3	전동기	800	3	-	2	-	-	단독사업	
2	전동기	-	2	-	-	-	-	단독사업	Haman
2	전동기	-	2	1/211	-	-	-	단독사업	
3	전동기	1,000	3	3/1,272	7	-	-	단독사업	Kimhae
2	전동기	850	2	1/	66	-	-	단독사업	Hapch'ön

## 25. 농 업 생 산 기 반

### Completion Status of Agricultural

단위 : 면 적...헥타아르  
금 액.....천원

#### (3) 간 척 Tidal Land Reclamation

시 도	농 조	지구명 Name of Project Unit	인 가 년 월 일 Date of Establishment Authorized		준 공 년 월 일 Completed of Establishment Authorized		유역면적 Catchment Area (Ha)	매립면적 Reclamation Area (ha)
			외 광 Sea Dike	내 부 Arade	외 광 Sea Dike	내 부 Arade		
총 계		1					12,440.0	666.0
충청남도		1					12,440.0	666.0
	보 령	남 포	1985. 8. 7	1989. 8. 7	'96.12.31	'96.12.31	12,440.0	666.0

시 도	농 조	제	Sea Dike			방 수 제 River Dike (조/m)	양 수 장 Pumping Station	배 수 장 Drainage Station	담 수 지 Water Reservoir (조/ha)
		길 이 Length (조/m)	배수갑문 Sea Dike Sluice						
			규 격 Size (m × m)	련 No. of	형 식 Type				
총 계		1/980		8		-	-	-	
충청남도		1/980		8		-	-	-	
	보 령	1/980	5 × 3	8	전동구동식	-	-	-	

# 정 비 사 업 준 공 현 황 (계속)

## Land and Water Development Projects(Cont'd)

Unit : Area .....ha  
Cost.....1,000 Won

준공면적 Completed Area			개답면적 Conversion Paddy Field (ha)	사 업 비 (천원) Project Cost				수원공구분 Irrigation Source	방 조		Province  Name pf FIA
간척지 Tidal Land	배후지 Hinter- Land	계 Total		계 Total	국 고 Government Subsidy	지방비 Local Government Subsidy	기 타 Others		방조계 명 칭 Name	형 식 Type	
488.0	24.0	512.0	488.0	30,095,000	30,095,000	-	-		1		Total
488.0	24.0	512.0	488.0	30,095,000	30,095,000	-	-		1		Ch'ungch'öngnam-do
488.0	24.0	512.0	488.0	30,095,000	30,095,000	-	-	남 포	토석혼성제		Poryöng

용 수 로 Irrigation Canal						배 수 로 Drainage Canal						Province  Name of FIA	
간 선 Main			지 선 Second			지 거 Field Feeder			간 선 Main		지 선 Second		
토 공 Earth- works (조/m)	공작물 Structures	개소 Place	토 공 Earth- works (조/m)	공작물 Structures	개소 Place	토 공 Earth- works (조/m)	공작물 Structures	개소 Place	토 공 Earth- works (조/m)	공작물 Structures	토 공 Earth- works (조/m)	공작물 Structures	
-	3,373	-	-	11,002	6	-	26,585	52	2/4,538	-	5/7,991	-	Total
-	3,373	-	-	11,002	6	-	26,585	52	2/4,538	-	5/7,991	-	Ch'ungch'öngnam-do
-	3,373	-	-	11,002	6	-	26,585	52	2/4,538	-	5/7,991	-	Poryöng

## 26. 수 리 시 설

### Withdrawals and Inactivated

면 적 : 헥타아르 가. 총괄 Summary

시 도	계 Total		저 수 지 Reservoir		양 (배) 수 장 Pumping & Drainage Station	
	개 소 수 No.	면 적 Area	개 소 수 No.	면 적 Area	개 소 수 No.	면 적 Area
1 9 9 2	708	2,295.4	69	397.0	84	531.4
1 9 9 3	463	1,719.8	62	520.5	44	298.6
1 9 9 4	423	1,678.4	59	478.2	40	231.1
1 9 9 5	266	2,291.1	45	138.2	44	1,233.2
1 9 9 6	429	2,562.6	91	488.6	70	955.8
<b>1 9 9 7</b>	<b>575</b>	<b>2,664.2</b>	<b>106</b>	<b>600.1</b>	<b>82</b>	<b>883.4</b>
서 울 특 별 시	-	-	-	-	-	-
부 산 광 역 시	5	2.5	-	-	-	-
대 구 광 역 시	8	40.1	3	9.1	2	26.0
인 천 광 역 시	4	20.0	1	-	2	10.0
광 주 광 역 시	1	21.6	1	21.6	-	-
대 전 광 역 시	5	4.5	-	-	1	-
울 산 광 역 시	24	54.5	9	23.8	4	8.9
경 기 도	33	244.8	1	-	7	24.7
강 원 도	25	105.6	4	12.9	2	-
충 청 북 도	117	432.5	19	175.5	17	115.3
충 청 남 도	113	639.9	7	54.6	14	333.0
전 라 북 도	64	623.0	13	86.0	11	233.7
전 라 남 도	52	62.5	5	38.3	6	-
경 상 북 도	52	186.9	17	68.3	10	118.6
경 상 남 도	72	225.8	26	110.0	6	13.2
제 주 도	-	-	-	-	-	-





## 26. 수 리 시 설

Withdrawals and Inactivated

나. 시군별 by Shi and Gun

(1) 저수지 Reservoir

면적 : 헥타아르

시 도	시 군	설치년도 Year of Construction	수 원 공 명 Name of Facilities	수 혜 면 적 Benefitted Area	시 설 구 분 Irrigation Source	유 역 면 적 Catchment Area	만 수 면 적 Area of Full Water	유효저수량 Effective Storage Capacity (천㎥)
<b>총 계</b>			<b>90</b>	<b>443.9</b>			<b>105.1</b>	<b>1,270.87</b>
<b>대구광역시</b>			<b>2</b>	<b>9.1</b>			<b>4.2</b>	<b>118.10</b>
	북 구	1945	담 곡	2.0	주	14	1.2	9.70
	수 성 구	1945	외 지	7.1	주	19	3.0	108.40
<b>인천광역시</b>			<b>1</b>	<b>-</b>			<b>2.7</b>	<b>3.20</b>
	남 동 구	1950	남 촌	-	부 속	-	2.7	3.20
<b>광주광역시</b>			<b>1</b>	<b>21.6</b>			<b>1.2</b>	<b>27.00</b>
	남 구	1948	송 하	21.6	주	74	1.2	27.00
<b>울산광역시</b>			<b>8</b>	<b>10.4</b>			<b>11.1</b>	<b>214.90</b>
	남 구	1945	신 북	0.8	주	19	0.5	1.50
		1945	격 동 대	-	주	156	5.0	121.60
		1963	격 동 상	3.6	주	26	0.7	11.40
		1945	어 음	1.0	주	19	1.0	27.60
		1945	격 동 내	5.0	주	15	0.6	9.90
		1945	성 압	-	주	20	0.8	14.30
		1945	가 리	-	주	38	1.0	20.70
		1945	용 잠	-	주	13	1.5	7.90
<b>경 기도</b>			<b>1</b>	<b>-</b>			<b>1.0</b>	<b>14.60</b>
	수 원	1959	울 전	-	주	37	1.0	14.60
<b>강 원 도</b>			<b>4</b>	<b>12.9</b>			<b>5.3</b>	<b>213.80</b>
	정 선	1945	도 전 상	11.1	주	31	2.5	175.00
		1945	도 전 하	-	보 조	5	1.0	38.00
	양 양	1945	작 념 어	0.6	주	3	0.6	0.40
		1961	거 마	1.2	주	6	1.2	0.40
<b>충 청 북 도</b>			<b>12</b>	<b>85.6</b>			<b>48.3</b>	<b>92.08</b>
	충 주	1945	무 쇠 점	5.7	주	39	1.7	22.15
		1945	소 관 주	3.4	주	13	0.4	5.20
		1945	금 곡	5.4	주	19	0.4	9.43
	청 원	1945	띠 실	5.1	주	25	16.6	16.60
		1967	비 티	3.4	주	19	9.3	9.30
		1945	건 지 산	7.6	주	21	4.3	4.30
		1966	삼 치	23.0	주	7	7.5	7.50
		1969	쌍 학 골	7.0	주	16	4.9	4.90
		1945	시 제	3.0	주	50	2.3	2.30

물 폐 기 현 황(계속)

Status of Irrigation Facilities(Cont'd)

Area : ha

제 당 Dam			용 수 로 Irrigation Canal				Province  Shi and Gun
높 이 Height (m)	길 이 Length (m)	형 식 Type	간 선	Main	지 선	Second	
			토 공 Earthworks (조/m)	공작물 Structures (개소)	토 공 Earthworks (조/m)	공작물 Structures (개소)	
<b>479.9</b>	<b>7,019</b>		<b>9/2,020</b>	—	<b>7/1,850</b>	—	<b>Total</b>
<b>13.6</b>	<b>320</b>		<b>1/20</b>	—	<b>1/50</b>	—	<b>Taegu-kwangyökshi</b>
6.0	60	토언제균일	1/20	—	1/50	—	Puk-gu
7.6	260	토언제균일	—	—	—	—	Susöng-gu
<b>12.0</b>	<b>17</b>		—	—	—	—	<b>Inch'on-kwangyökshi</b>
12.0	17	토언제균일	—	—	—	—	Namdong-gu
<b>6.5</b>	<b>126</b>		—	—	—	—	<b>Kwangju-kwangyökshi</b>
6.5	126	토언제중심	—	—	—	—	Nam-gu
<b>55.0</b>	<b>577</b>		—	—	—	—	<b>Ulsan-kwangyökshi</b>
2.0	62	토언제중심	—	—	—	—	Nam-gu
11.0	160	토언제중심	—	—	—	—	
9.0	45	토언제중심	—	—	—	—	
9.0	65	토언제중심	—	—	—	—	
6.0	56	토언제중심	—	—	—	—	
6.0	68	토언제중심	—	—	—	—	
5.0	81	토언제중심	—	—	—	—	
7.0	40	토언제중심	—	—	—	—	
<b>5.0</b>	<b>140</b>		—	—	—	—	<b>Kyönggi-do</b>
5.0	140	토언제균일	—	—	—	—	Suwon
<b>21.0</b>	<b>139</b>		<b>2/500</b>	—	—	—	<b>Kang-won-do</b>
9.0	30	토언제균일	1/300	—	—	—	Chöngsön
6.0	59	토언제균일	1/200	—	—	—	
3.0	30	토언제균일	—	—	—	—	Yang-yang
3.0	20	토언제균일	—	—	—	—	
<b>54.3</b>	<b>988</b>		—	—	—	—	<b>Ch'ungch'öngbuk-do</b>
5.0	108	토언제균일	—	—	—	—	Ch'ungju
4.0	47	토언제균일	—	—	—	—	
5.0	92	토언제균일	—	—	—	—	
6.0	155	토언제균일	—	—	—	—	Ch'öng-won
6.0	80	토언제균일	—	—	—	—	
2.0	95	토언제균일	—	—	—	—	
6.0	85	토언제균일	—	—	—	—	
6.0	60	토언제균일	—	—	—	—	
4.5	80	토언제균일	—	—	—	—	

## 26. 수 리 시 설

Withdrawals and Inactivated

면적 : 헥타아르

시 도	시 군	설치년도 Year of Construction	수 원 공 명 Name of Facilities	수 혜 면 적 Benefitted Area	시 설 구 분 Irrigation Source	유 역 면 적 Catchment Area	만 수 면 적 Area of Full Water	유효저수량 Effective Storage Capacity (천 <sup>m</sup> ³)	
충 청 남 도	괴 산	1945	여 운 애	10.9	주	66	0.1	2.00	
		1945	상 오	-	주	26	0.4	3.00	
	음 성	1945	아 연 이	11.1	주	30	0.4	5.40	
				<b>7</b>	<b>54.6</b>			<b>4.6</b>	<b>89.66</b>
		1945	승 저 골	4.0	주	10	0.3	2.56	
	천 안	1945	서 무	10.6	주	15	1.8	15.00	
		보 령	1949	삼 곡 1	10.0	주	61	0.5	3.30
1981	삼 곡 2		20.0	주	126	0.7	7.60		
전 라 북 도	서 산	1977	화 곡 2	1.0	주	6	0.3	0.60	
		1977	화 곡 1	2.0	주	10	0.5	2.60	
	예 산	1945	용 리	7.0	주	42	0.5	58.00	
				<b>13</b>	<b>86.0</b>			<b>10.5</b>	<b>230.54</b>
		1945	송 지	3.6	주	29	3.0	3.90	
김 제	1945	영 길	2.0	주	25	0.6	1.50		
	진 안	1945	옥 거	7.7	주	85	2.0	92.00	
		1945	원 장	1.0	주	5	0.1	2.00	
	1956	와 룡	1.0	주	5	0.1	3.90		
	1959	와 정	3.0	주	11	0.5	24.40		
	1945	월 계	5.0	주	8	0.3	6.40		
	1945	구 곡	5.0	주	85	0.3	5.20		
	1971	양 지	9.0	주	23	0.9	8.80		
	1945	비 대	14.0	주	33	1.0	24.60		
	1945	여 의 곡	22.0	주	43	0.6	27.00		
	장 수	1945	금 천	11.3	주	17	1.0	29.81	
1965		월 강 2	1.4	주	6	0.1	1.03		
		<b>3</b>	<b>17.8</b>			<b>2.7</b>	<b>35.10</b>		
경 상 북 도	곡 성	1945	금 산	0.8	주	38	0.4	3.70	
		1945	옥 동	8.0	주	10	1.5	26.40	
	완 도	1945	대 가 용	9.0	주	133	0.8	5.00	
		<b>16</b>	<b>41.8</b>			<b>4.9</b>	<b>128.07</b>		
포 향	경 주	1945	백 사	11.0	주	197	0.5	87.30	
		1945	양 지	-	보 조	17	0.1	0.90	
		1945	통 수	-	보 조	4	0.2	2.76	

## 물 폐 기 현 황(계속)

## Status of Irrigation Facilities(Cont'd)

제 당 Dam			용 수 로 Irrigation Canal				Province Shi and Gun
높 이 Height (m)	길 이 Length (m)	형 식 Type	간 선 Main		지 선 Second		
			토 공 Earthworks (조/m)	공작물 Structures (개소)	토 공 Earthworks (조/m)	공작물 Structures (개소)	
4.7	43	토언제균일	-	-	-	-	Koesan
1.9	78	토언제균일	-	-	-	-	Ŭmsŏng
3.2	65	토언제균일	-	-	-	-	
<b>52.4</b>	<b>615</b>		-	-	-	-	<b>Ch'ungch'ŏngnam-do</b>
2.5	106	토언제균일	-	-	-	-	Ch'ŏnan
4.8	112	토언제균일	-	-	-	-	
3.4	117	토언제중심	-	-	-	-	Poryŏng
3.9	148	토언제중심	-	-	-	-	
6.4	20	토언제중심	-	-	-	-	Sŏsan
7.4	35	토언제중심	-	-	-	-	
24.0	77	토언제균일	-	-	-	-	Yesan
<b>75.3</b>	<b>1,036</b>		-	-	-	-	<b>Ch'ŏllabuk-do</b>
3.0	80	토언제균일	-	-	-	-	Kimje
1.5	104	토언제균일	-	-	-	-	
14.0	84	토언제균일	-	-	-	-	Chinan
4.0	39	토언제균일	-	-	-	-	
6.0	84	토언제균일	-	-	-	-	
10.0	35	토언제균일	-	-	-	-	
5.0	78	토언제균일	-	-	-	-	
0.3	50	토언제균일	-	-	-	-	
4.0	120	토언제균일	-	-	-	-	
6.0	120	토언제균일	-	-	-	-	
10.0	80	토언제균일	-	-	-	-	
7.0	135	토언제균일	-	-	-	-	Changsu
4.5	27	토언제균일	-	-	-	-	
<b>11.8</b>	<b>212</b>		-	-	-	-	<b>Ch'ŏllanam-do</b>
2.5	80	토언제중심	-	-	-	-	Koksŏng
8.0	7	토언제중심	-	-	-	-	Hwasun
1.3	125	토언제중심	-	-	-	-	Wando
<b>65.8</b>	<b>843</b>		<b>2/1,000</b>	-	<b>6/1,800</b>	-	<b>Kyŏngsangbuk-do</b>
13.0	164	콘크리트	-	-	-	-	P'ohang
5.0	30	토언제균일	-	-	-	-	Kyŏngju
2.4	35	토언제균일	-	-	-	-	

Area : ha

## 26. 수 리 시 설

### Withdrawals and Inactivated

면적 : 헥타아르

시 도	시 군	설치년도 Year of Construction	수 원 공 명 Name of Facilities	수 혜 면 적 Benefitted Area	시 설 구 분 Irrigation Source	유 역 면 적 Catchment Area	만 수 면 적 Area of Full Water	유 효 저 수 량 Effective Storage Capacity (천 <sup>3</sup> m)		
경 상 남 도	김 천 영 주	1945	인 식	-	주	3	0.1	0.18		
		1945	더 왕 대 1	-	보 조	2	0.1	0.30		
		1945	더 왕 대 2	-	보 조	1	0.1	1.14		
		1945	가 막	5.0	주	11	0.4	5.21		
		1960	사 학 골	1.5	주	50	0.1	0.60		
		1940	모 골	1.3	주	75	0.7	8.20		
	예 천 봉 화	1945	대 울	5.4	주	6	0.5	4.20		
		1945	삼 강	11.7	주	54	0.6	5.00		
		1945	전 땀 이	1.8	주	7	0.2	1.60		
		1965	반 드 미	2.5	주	70	0.8	7.80		
	울 진	1972	시 동	1.0	주	2	0.2	1.40		
		1975	선 동	0.6	주	4	0.1	0.70		
	진 주	22			104.1	보 조	4	0.2	0.78	
							8.6	103.82		
		1965	웃 골	1.0	주	21	0.1	3.50		
		1996	허 곡 4	1.0	주	3	0.1	1.60		
		1945	동 네 앞	8.0	주	20	0.4	3.00		
		1954	추 동	1.0	주	38	1.3	12.30		
		진 해 사 천	1945	지 내	1.0	주	30	0.6	4.67	
			1945	곡 성	0.9	주	12	0.5	4.80	
			1945	신 기	3.0	주	15	0.3	4.60	
			1960	운 계	5.0	주	9	0.3	1.10	
			1945	잘 배 미	-	주	-	-	1.20	
			1960	신 벽	13.0	주	9	0.6	15.00	
		김 해	1941	능 동 1	4.9	주	22	0.1	0.29	
			1941	계 동	4.2	주	13	0.2	0.43	
			1941	대 청	3.1	주	33	0.2	0.70	
			1941	관 동	10.2	주	20	0.1	0.47	
		양 고 하	산 성 동	1945	삼 계	2.0	주	47	0.2	3.87
				1945	청 남 배	5.0	주	40	1.0	17.60
	1945			황 보	11.8	주	11	0.7	9.90	
	합 양	산 동	1945	진 동	0.9	주	3	0.1	0.29	
1960			가 인 정	20.0	주	98	1.0	7.73		
1945			안 골	3.6	주	13	0.2	2.67		
1969			성 배 앞	2.0	주	14	0.5	5.50		
		1943	광 대 골	2.5	주	5	0.1	2.60		

## 물 폐 기 현 황(계속)

## Status of Irrigation Facilities(Cont'd)

Area : ha

계 당 Dam			용 수 로 Irrigation Canal				Province Shi and Gun
높 이 Height (m)	길 이 Length (m)	형 식 Type	간 선 Main		지 선 Second		
			토 공 Earthworks (조/m)	공작물 Structures (개소)	토 공 Earthworks (조/m)	공작물 Structures (개소)	
2.0	15	토언제균일	-	-	-	-	
2.2	16	토언제균일	-	-	-	-	
3.8	48	토언제균일	-	-	-	-	
5.5	32	토언제균일	2/1,000	-	6/1,800	-	Kimch'ŏn
4.0	35	토언제중심	-	-	-	-	Yŏngju
4.0	88	토언제균일	-	-	-	-	
3.0	150	토언제균일	-	-	-	-	
3.0	85	토언제균일	-	-	-	-	Yech'ŏn
2.3	5	토언제균일	-	-	-	-	Ponghwa
4.8	69	토언제균일	-	-	-	-	
5.0	45	토언제균일	-	-	-	-	
3.7	9	토언제균일	-	-	-	-	
2.1	17	토언제중심	-	-	-	-	Ulchin
<b>107.2</b>	<b>2,006</b>		<b>4/500</b>	-	-	-	<b>Kyŏngsangnam-do</b>
10.2	40	토언제균일	-	-	-	-	Chinju
2.7	3	토언제중심	-	-	-	-	
2.7	80	토언제중심	-	-	-	-	
7.7	50	토언제중심	-	-	-	-	
7.0	170	토언제중심	-	-	-	-	Chinhae
2.5	46	토언제중심	-	-	-	-	Sach'on
4.0	52	토언제중심	-	-	-	-	
2.0	60	토언제중심	-	-	-	-	
5.0	36	토언제중심	-	-	-	-	
7.0	190	토언제중심	-	-	-	-	
3.6	120	토언제균일	1/80	-	-	-	Kimhae
3.6	140	토언제균일	1/150	-	-	-	
3.0	170	토언제균일	1/70	-	-	-	
4.1	140	토언제균일	1/200	-	-	-	
4.5	163	토언제중심	-	-	-	-	Yangsan
4.4	112	토언제균일	-	-	-	-	Kosŏng
6.5	87	토언제균일	-	-	-	-	Hadong
2.5	50	토언제균일	-	-	-	-	
10.0	70	토언제균일	-	-	-	-	
6.0	35	토언제균일	-	-	-	-	
3.2	140	토언제중심	-	-	-	-	Hamyang
5.0	52	토언제중심	-	-	-	-	

## 26. 수 리 시 설

### Withdrawals and Inactivated

면적: 헥타아르 (2) 양(배)수장 Pumping & Drainage Station

시 도	시 군	설치년도 Year of Construction	수원공명 Name of Facilities	수혜면적 Benefitted Area	시설구분 Irrigation Source	양배수구분 Use	유역면적 Catchment Area	양(배)수량 Capacity (m <sup>3</sup> /s)	원 동 기	
									종 류 Type	마 력 HP
<b>총 계</b>			<b>60</b>	<b>587.7</b>				<b>1.679</b>		<b>1,851</b>
<b>대구광역시</b>			<b>2</b>	<b>26.0</b>				<b>0.058</b>		<b>45</b>
	북 구	1966	동 변	26.0	주	양 수	5,500	0.033	전 동 기	25
		1970	동 변 2	-	보 조	양 수	10,000	0.025	전 동 기	20
<b>인천광역시</b>			<b>1</b>	<b>10.0</b>				<b>0.016</b>		<b>20</b>
	강 화	1978	이 강	10.0	주	양 수	26	0.016	전 동 기	20
<b>대전광역시</b>			<b>1</b>	<b>-</b>				<b>0.021</b>		<b>15</b>
	서 구	1963	월 평	-	보 조	양 수	29	0.021	전 동 기	15
<b>울산광역시</b>			<b>4</b>	<b>8.9</b>				<b>0.023</b>		<b>100</b>
	중 구	1971	명 정	-	부 속	양 수	160	0.008	엔 진	25
		1964	오 산	3.7	주	양 수	-	0.015	전 동 기	15
	남 구	1956	삼 호 1	5.2	주	양 수	-	-	전 동 기	40
		1956	삼 호 2	-	부 속	양 수	230	-	전 동 기	20
<b>경 기도</b>			<b>2</b>	<b>5.0</b>				<b>0.004</b>		<b>16</b>
	안 산	1976	분지천	3.0	주	양 수	123	0.002	전 동 기	8
		1978	중현동	2.0	주	양 수	84	0.002	전 동 기	8
<b>강 원 도</b>			<b>2</b>	<b>-</b>				<b>0.036</b>		<b>27</b>
	화 천	1977	파소골	-	보 조	양 수	10,034	0.018	전 동 기	10
		1978	신 읍	-	보 조	양 수	12,791	0.018	전 동 기	17
<b>충 청 북 도</b>			<b>14</b>	<b>115.3</b>				<b>0.282</b>		<b>235</b>
	충 주	1979	조 대	21.7	주	양 수	864,000	0.060	전 동 기	75
		1982	대방골	4.5	주	양 수	467	0.008	전 동 기	10
		1984	인 다	5.0	주	양 수	1,357	0.003	엔 진	10
		1985	두들기	5.6	주	양 수	538	0.003	엔 진	10
		1986	취터골	5.0	주	양 수	857	0.003	엔 진	10
		1986	하구암	32.0	주	양 수	992,370	0.073	전 동 기	25
	옥 천	1982	하 시	-	보 조	양 수	219	0.078	전 동 기	25
		1968	산 계	7.4	주	양 수	195	0.037	전 동 기	10
		1979	상 계	5.1	주	양 수	484	0.012	전 동 기	10
	음 성	1983	석 인	7.0	주	양 수	5,274	0.001	엔 진	10
		1982	한 별	4.0	주	양 수	3,427	0.001	엔 진	10
		1982	잣고개	4.0	주	양 수	7,876	0.001	엔 진	10
		1982	비 산	3.0	주	양 수	3,123	0.001	엔 진	10
		1984	용 대	11.0	주	양 수	4,789	0.001	엔 진	10
<b>충 청 남 도</b>			<b>13</b>	<b>57.0</b>				<b>0.156</b>		<b>227</b>
	보 령	1984	삼 곡	10.0	주	양 수	-	0.009	전 동 기	25





## 26. 수 리 시 설 Withdrawals and Inactivated

면적 : 헥타아르

시	도	시	군	설치년도 Year of Construction	수원공명 Name of Facilities	수혜면적 Benefitted Area	시설구분 Irrigation Source	양배수구분 Use	유역면적 Catchment Area	양(배)수량 Capacity (m <sup>3</sup> /s)	원 동 기			
											종 류 Type	마 력 HP		
전라북도	서	산	1970	용 암	2.0	주	양 수	249	0.001	전동기	5			
			1970	신 상	15.2	주	양 수	25	0.004	엔 진	10			
			1976	남 정	1.6	주	양 수	5	0.021	엔 진	10			
			1970	신 정 1	5.3	주	양 수	1,629	0.029	엔 진	30			
			1975	송 내	1.0	주	양 수	7	0.002	엔 진	2			
			1972	신 정 2	4.2	주	양 수	547	0.009	엔 진	10			
			1984	대 곡	10.0	주	양 수	50	0.018	엔 진	20			
			1988	석 남	-	보 조	양 수	125	0.025	전동기	20			
			예	산	1975	서초정1	2.0	주	양 수	42	0.002	엔 진	30	
					1981	금 곡	-	보 조	양 수	180	0.025	전동기	20	
	1981	외 나			2.5	주	양 수	260	0.005	전동기	30			
	1978	서초정2			3.2	주	양 수	35	0.006	엔 진	15			
					<b>11</b>	<b>233.7</b>			<b>0.800</b>	<b>588</b>				
	김	제	안	1978	마 산	44.0	주	양 수	413	0.183	전동기	125		
				1978	수 천	14.7	주	양 수	400	0.009	전동기	50		
				1978	월 평	14.0	주	양 수	280	0.031	엔 진	25		
				1978	여의곡	20.0	주	양 수	320	0.014	엔 진	28		
				1978	구 룡	8.0	주	양 수	760	0.019	전동기	30		
				1983	주 평	49.0	주	양 수	49,430	0.118	전동기	100		
				1985	수 동	20.0	주	양 수	4,900	0.099	전동기	20		
1987				모 국	21.0	주	양 수	143	0.257	전동기	25			
장				수	실	1982	송 천	30.0	주	양 수	310	0.003	전동기	125
						1970	숙 호	10.5	주	양 수	90	0.029	엔 진	20
	1968	구정골	2.5			주	양 수	160	0.038	엔 진	40			
				<b>7</b>	<b>118.6</b>			<b>0.174</b>	<b>472</b>					
경상북도	경	주	1989	용 안	20.0	주	양 수	-	0.004	전동기	20			
			1979	우 태	13.0	주	양 수	1,250	0.027	엔 진	167			
			1978	적 동	13.0	주	양 수	25,480	0.026	전동기	20			
			1989	뒷 실	12.0	주	양 수	2,445	0.010	전동기	25			
			1979	문 정	35.9	주	양 수	2,398	0.036	전동기	75			
			1982	한 정	24.7	주	양 수	232,248	0.068	전동기	125			
경상남도	경	산	1945	부 적	-	보 조	양 수	215	0.003	전동기	40			
							<b>3</b>	<b>13.2</b>			<b>0.108</b>	<b>106</b>		
			하	동	1979	김 두	9.9	주	양 수	7	0.025	엔 진	38	
					1979	우 북	3.3	주	양 수	50	0.021	엔 진	30	
1979	상 두	-			보 조	양 수	15	0.062	엔 진	38				



## 26. 수 리 시 설 Withdrawals and Inactivated

면적 : 헥타아르 (3) 보 Weir

시 도	시 군	설치년도 Year of Construction	수원공명 Name of Facilities	수혜면적 Benefitted Area	시설구분 Irrigation Source	유역면적 Catchment Area	취수량 Water Intake (m <sup>3</sup> /s)	높이 Height (m)	길이 Length (m)
<b>총 계</b>			<b>144</b>	<b>678.9</b>			<b>0.948</b>	<b>125.6</b>	<b>5,044</b>
<b>인천광역시</b>			<b>1</b>	<b>10.0</b>			<b>0.005</b>	<b>0.7</b>	<b>10</b>
	남 동 구	1970	승 기	10.0	주	90	0.005	0.7	10
<b>대전광역시</b>			<b>2</b>	<b>4.5</b>			<b>0.011</b>	<b>3.0</b>	<b>40</b>
	서 구	1963	용태울상	1.6	주	1,000	0.004	1.5	20
		1966	용태울하	2.9	주	91	0.007	1.5	20
<b>경기도</b>			<b>6</b>	<b>48.0</b>			<b>0.064</b>	<b>4.6</b>	<b>248</b>
	여 주	1973	계 립 2	3.0	주	730	0.002	1.2	11
		1975	가 업	15.0	주	884	0.007	0.4	25
		1978	마 래	6.0	주	5,594	0.007	1.0	32
		1980	중 보	2.0	주	485	0.003	0.3	12
	연 천	1974	초 성	17.0	주	2,450	0.040	1.2	140
		1977	두 일	5.0	주	1,534	0.005	0.5	28
<b>강원도</b>			<b>14</b>	<b>87.7</b>			<b>0.191</b>	<b>13.8</b>	<b>669</b>
	정 선	1977	예 미 중	-	보 조	126	0.016	0.8	50
		1978	별 어 곡	1.0	주	4,662	0.002	1.0	50
		1972	석 향	15.0	주	138	0.030	1.0	36
		1975	광 탄	-	보 조	8,843	0.006	1.0	40
		1975	중 산	-	보 조	198	0.006	0.8	40
		1973	준 물	-	보 조	24	0.007	1.0	32
		1970	가 운	-	보 조	108	0.021	0.8	32
		1973	검 들	14.5	주	61	0.015	0.9	50
		1945	큰 골	10.0	주	2,312	0.026	1.4	40
		1945	새 울	-	보 조	123	0.003	1.0	36
		1974	한 대 골	-	보 조	200	0.005	1.0	35
	철 원	1984	장 립	-	보 조	14,590	0.034	1.3	180
	화 천	1960	양 지	11.2	주	3,344	0.013	0.6	10
		1970	섬 들	36.0	주	3,716	0.007	1.2	38
<b>충청북도</b>			<b>43</b>	<b>89.5</b>			<b>0.081</b>	<b>33.5</b>	<b>1,030</b>
	청 주	1945	연 경	-	보 조	1,068	0.002	1.8	20
	옥 천	1960	매 화 1	-	보 조	4	0.001	1.0	12
		1970	중 약 1	-	보 조	103	0.001	1.2	9
		1966	새 들	10.9	주	219	0.024	1.4	180
		1977	산 밀 1	-	보 조	8	0.001	0.6	21
	괴 산	1945	정 문	4.3	주	1,414	0.003	0.8	30
		1980	원 당	5.0	주	1,442	0.001	1.2	38
		1945	천배나무	4.0	주	1,194	0.005	0.6	15
		1945	하	-	보 조	956	0.006	0.6	12
		1970	고 마	-	보 조	1,882	0.002	1.0	50

## 물 폐 기 현 황(계속)

## Status of Irrigation Facilities(Cont'd)

Area : ha

언 체 Body		용 수 로 Irrigation Canal				Province  Shi and Gun	
조절문비 Gate		형 식  Type	간 선 Main		지 선 Second		
규 격 Size (m×m)	런 No. of		토 공 Earthworks (조/m)	공작물 Structures (개소)	토 공 Earthworks (조/m)		공작물 Structures (개소)
	11		5/1,680	12	-	-	Total
-	-	콘 크 리 트	-	-	-	-	Inch'ön-Kwangyökshi
-	-	재 래 보	-	-	-	-	Namdong-gu
-	-	재 래 보	-	-	-	-	Taejon-kwangyökshi
	4		4/1,380	12	-	-	Kyönggi-do
0.5×0.7	1	콘 크 리 트	1/400	2	-	-	Yöju
0.4×0.3	1	콘 크 리 트	1/250	2	-	-	
0.5×0.5	1	콘 크 리 트	1/330	3	-	-	
0.6×0.5	1	콘 크 리 트	1/400	5	-	-	
-	-	콘 크 리 트	-	-	-	-	Yönc'h'ön
-	-	콘 크 리 트	-	-	-	-	
-	-	콘 크 리 트	-	-	-	-	Kang-won-do
-	-	콘 크 리 트	-	-	-	-	Chongson
-	-	콘 크 리 트	-	-	-	-	
-	-	콘 크 리 트	-	-	-	-	
-	-	콘 크 리 트	-	-	-	-	
-	-	콘 크 리 트	-	-	-	-	
-	-	콘 크 리 트	-	-	-	-	
-	-	콘 크 리 트	-	-	-	-	
-	-	콘 크 리 트	-	-	-	-	
-	-	재 래 보	-	-	-	-	Ch'örwon
-	-	콘 크 리 트	-	-	-	-	Hwach'ön
	6		5/397	-	-	-	Ch'ungch'öngbuk-do
-	-	콘 크 리 트	1/300	-	-	-	Ch'ongju
80×60	1	콘 크 리 트	1/15	-	-	-	Okch'ön
60×60	1	콘 크 리 트	1/22	-	-	-	
80×80	2	콘 크 리 트	1/35	-	-	-	
60×60	1	콘 크 리 트	1/25	-	-	-	
-	-	콘 크 리 트	-	-	-	-	Koesan
-	-	콘 크 리 트	-	-	-	-	
-	-	재 래 보	-	-	-	-	
-	-	재 래 보	-	-	-	-	
-	-	콘 크 리 트	-	-	-	-	

## 26. 수 리 시 설

## Withdrawals and Inactivated

면적 : 헥타아르

시	도	시	군	설치년도	수원공명	수혜면적	시설구분	유역면적	취수량	높이	길이
				Year of Construction	Name of Facilities	Benefitted Area	Irrigation Source	Catchment Area	Water Intake (m <sup>3</sup> /s)	Height (m)	Length (m)
		음	성	1970	문바위	1.7	주	4,219	0.001	0.8	72
				1968	동음	5.0	주	1,350	0.001	0.5	27
				1957	감우	-	보조	277	0.001	0.6	12
				1970	주막	3.5	주	699	0.001	1.0	10
				1969	안감우1	3.0	주	202	0.001	0.6	10
				1964	안감우2	-	보조	202	0.001	0.5	7
				1965	윗창골1	-	보조	600	0.001	0.7	14
				1967	윗창골2	-	보조	600	0.001	0.7	14
				1968	윗창골3	-	보조	600	0.001	0.7	14
				1968	윗창골4	-	보조	600	0.001	0.7	14
				1969	승주골1	6.0	주	450	0.001	0.8	15
				1964	승주골2	-	보조	450	0.001	0.8	15
				1974	승주골3	-	보조	450	0.001	0.8	15
				1973	승주골4	-	보조	450	0.001	0.8	15
				1970	한치골1	6.0	주	250	0.001	0.7	16
				1972	한치골2	-	보조	250	0.001	0.7	16
				1973	한치골3	-	보조	250	0.001	0.7	16
				1974	한치골4	-	보조	250	0.001	0.7	16
				1969	도시내	2.1	주	392	0.002	0.6	20
				1945	병기	3.5	주	417	0.001	0.6	21
				1945	마당	3.8	주	433	0.001	0.6	21
				1945	동편암	2.9	주	468	0.001	0.6	22
				1945	때빼기	4.2	주	1,583	0.001	0.8	16
				1945	평개바위	2.7	주	1,390	0.002	1.2	20
				1945	불근길	1.8	주	1,220	0.001	0.6	18
				1975	오리나무	3.3	주	283	0.001	1.0	10
				1945	새	6.0	주	5,141	0.001	0.6	50
				1945	목고개	1.5	주	233	0.001	0.7	5
				1945	양달말	1.0	주	145	0.001	0.6	5
				1945	큰뚝	2.0	주	216	0.001	0.8	18
				1975	땀	-	보조	437	0.001	0.6	6
				1975	수평	2.0	주	678	0.001	0.6	9
				1945	은천	3.3	주	10,075	0.001	0.6	84
					<b>50</b>	<b>167.6</b>			<b>0.027</b>	<b>37.3</b>	<b>694</b>
충청남도		서	산	1960	구진	5.0	주	206	-	0.6	18
				1962	부산려	1.5	주	5	-	0.3	5
				1957	죽골1	3.3	주	50	-	0.3	5
				1961	상홍	2.0	주	15	-	1.5	8



## 26. 수 리 시 설

### Withdrawals and Inactivated

면적: 헤타아르

시	도	시	군	설치년도	수원공명	수혜면적	시설구분	유역면적	취수량	높이	길이
				Year of Construction	Name of Facilities	Benefitted Area	Irrigation Source	Catchment Area	Water Intake (m <sup>3</sup> /s)	Height (m)	Length (m)
				1961	죽골 2	1.2	주	90	-	1.5	8
				1973	유계 1	0.8	주	41	-	2.0	20
				1964	이호대	4.7	주	274	-	0.9	18
				1964	운전들	4.3	주	121	-	1.1	9
				1974	부장리	3.4	주	17	-	1.0	10
				1964	기촌	2.1	주	75	-	1.0	25
				1970	황금터	5.0	주	15	-	1.3	18
				1966	유계 2	5.0	주	93	-	1.5	20
				1973	신장 1	6.0	주	37	-	1.1	23
				1968	신장 2	0.6	주	246	-	1.1	22
				1974	문양	1.5	주	256	-	1.0	10
				1974	군계	2.7	주	159	-	1.3	10
				1945	솔뜸 1	1.6	주	268	-	0.7	7
				1945	솔뜸 2	2.0	주	187	-	0.8	20
				1945	대곡 3	6.0	주	31	-	1.0	26
				1945	산수	1.5	주	357	-	1.2	10
				1973	은개 1	1.0	주	35	-	0.5	13
				1973	은개 2	2.0	주	9	-	0.5	10
				1973	은개 3	1.0	주	26	-	0.6	6
				1974	큰 1	3.0	주	14	-	1.0	7
				1974	큰 2	1.5	주	48	-	1.1	7
				1974	수문땡	4.0	주	40	-	0.8	8
				1970	양재	2.0	주	155	-	0.3	9
				1945	양남 3	17.0	주	70	-	1.5	19
				1965	증보 1	5.0	주	18	-	0.8	11
				1965	시산 1	1.0	주	57	-	0.4	6
				1966	시산 2	2.0	주	44	-	0.4	8
				1945	용암 1	1.5	주	58	-	0.9	11
				1970	증보 2	2.0	주	34	-	0.3	20
				1945	용암 2	1.6	주	36	-	0.2	8
				1970	신상 1	5.0	주	43	-	0.5	9
				1965	날새 1	4.0	주	93	-	0.3	18
				1965	날새 2	2.0	주	6	-	0.3	10
				1965	남정 1	1.0	주	27	-	0.2	10
				1965	남정 2	3.0	주	12	-	0.3	28
				1965	남정 1	2.5	주	14	-	0.6	17
				1954	남정 2	5.0	주	25	-	0.4	30
				1954	남정 3	5.5	주	20	-	0.6	31





## 26. 수 리 시 설

### Withdrawals and Inactivated

면적 : 헥타아르

시	도	시	군	설치년도	수원공명	수혜면적	시설구분	유역면적	취수량	높이	길이	
				Year of Construction	Name of Facilities	Benefitted Area	Irrigation Source	Catchment Area	Water Intake (m <sup>3</sup> /s)	Height (m)	Length (m)	
전라북도	예	산		1976	시 산 3	18.7	주	61	0.001	0.9	20	
				1977	옥 계 1	9.4	주	816	0.015	0.8	20	
				1978	옥 계 2	6.0	주	61	0.003	0.4	19	
				1974	노 화	-	주	25	0.001	0.4	10	
				1974	주 령	-	주	333	0.004	0.4	7	
				1974	시 산 1	0.2	주	52	0.001	0.2	8	
				1975	시 산 2	0.4	주	52	0.001	0.4	12	
				1977	시 산 4	0.1	주	52	0.001	0.1	10	
				<b>27</b>		<b>271.6</b>			<b>0.566</b>	<b>31.7</b>	<b>2,313</b>	
	김	제	진	안	1977	신 용	16.0	주	536	0.019	1.3	25
					1945	석 장	5.0	주	810	0.012	1.2	63
					1945	구	10.0	주	400	0.017	0.9	85
					1945	사 립 발	7.0	주	110	0.017	0.8	76
					1945	구 진 열	10.0	주	180	0.012	1.2	69
					1945	팽 나 무	7.0	주	290	0.017	0.8	26
					1945	박 석	3.0	주	940	0.007	1.2	40
					1945	개 안	5.0	주	150	0.012	3.5	45
					1945	상	10.0	주	400	0.024	1.5	60
					1970	매 드 리	4.0	주	100	0.009	1.5	47
					1945	새	8.0	주	20	0.007	1.0	45
					1945	율 정	4.0	주	215	0.096	1.5	50
					1945	새	8.0	주	220	0.019	1.0	46
					1975	대	22.8	주	70	0.021	1.5	75
					1945	은 답	9.0	주	440	0.021	1.5	70
					1945	항 동	8.0	주	2,010	0.019	1.0	200
					1945	월 포	10.0	주	410	0.024	1.0	250
					1945	장 음	7.0	주	600	0.017	1.0	73
1945					망 덕	35.0	주	190	0.026	1.0	90	
1945					모 곡	7.0	주	190	0.002	1.1	40	
1945	두 곡 넘	9.0	주	130	0.012	1.0	150					
1945	복 골	4.0	주	170	0.009	1.0	150					
1945	강 정	17.0	주	620	0.041	1.0	150					
1945	내 방 석	26.0	주	110	0.062	1.0	192					
1945	운 암 구	13.0	주	420	0.031	1.0	150					
장	수		1945	신 월	4.0	주	294	0.008	0.7	30		
			1945	매 계	2.8	주	171	0.005	0.5	16		
전라남도	화	순		<b>1</b>	-			<b>0.003</b>	<b>1.0</b>	<b>40</b>		
				1945	윤 판 들	-	보 조	55	0.003	1.0	40	

## 물 폐 기 현 황(계속)

## Status of Irrigation Facilities(Cont'd)

Area : ha

언 체 Body			용 수 로 Irrigation Canal				Province Shi and Gun
조절문비 Gate		형 식 Type	간 선 Main		지 선 Second		
규 격 Size (m×m)	련 No. of		토 공 Earthworks (조/m)	공작물 Structures (개소)	토 공 Earthworks (조/m)	공작물 Structures (개소)	
-	-	콘크리트	-	-	-	-	Yesan
-	-	콘크리트	-	-	-	-	
-	-	콘크리트	-	-	-	-	
-	-	콘크리트	-	-	-	-	
-	-	콘크리트	-	-	-	-	
-	-	콘크리트	-	-	-	-	
-	-	콘크리트	-	-	-	-	
-	-	콘크리트	-	-	-	-	
2×2	1	콘크리트	-	-	-	-	Chöllabuk-do
-	-	콘크리트	-	-	-	-	Kimje
-	-	콘크리트	-	-	-	-	Chinan
-	-	재래보	-	-	-	-	
-	-	콘크리트	-	-	-	-	
-	-	재래보	-	-	-	-	
-	-	콘크리트	-	-	-	-	
-	-	콘크리트	-	-	-	-	
-	-	재래보	-	-	-	-	
-	-	콘크리트	-	-	-	-	
-	-	콘크리트	-	-	-	-	
-	-	재래보	-	-	-	-	
-	-	콘크리트	-	-	-	-	
-	-	콘크리트	-	-	-	-	
-	-	재래보	-	-	-	-	
-	-	콘크리트	-	-	-	-	
-	-	재래보	-	-	-	-	
-	-	콘크리트	-	-	-	-	
-	-	재래보	-	-	-	-	
-	-	재래보	-	-	-	-	Changsu
-	-	재래보	-	-	-	-	
-	-	재래보	-	-	-	-	Chöllanam-do
-	-	재래보	-	-	-	-	Hwasun

## 26. 수 리 시 설 Withdrawals and Inactivated

면적 : 헥타아르 (4) 집수암거 Infiltration Gallery

시 도	시 군	수원공명 Name of Facilities	수혜면적 Benefitted Area	시설구분 Irrigation Source	유역면적 Catchment Area	집수량 Catchment Discharge (m <sup>3</sup> /day)	관 체	
							관 경 Pipe Diameter (mm)	심 도 Depth (m)
<b>총 계</b>		<b>62</b>	<b>301.2</b>			<b>42,344</b>		
<b>울산광역시</b>		<b>5</b>	<b>9.4</b>			<b>3,726</b>		
	중 구	장현상	3.6	주	1,220	851	-	-
		장현하	-	보 조	290	1,191	-	-
		장현앞	2.8	주	200	1,021	-	-
		명정	-	보 조	30	119	-	-
	남 구	선암	3.0	주	550	544	-	-
<b>경기도</b>		<b>12</b>	<b>170.0</b>			<b>15,017</b>		
	오 산	권리	34.0	주	12,217	-	800	-
	여 주	삼교	10.0	주	1,104	1,900	900	3.0
		떡곡	13.0	주	2,549	1,831	900	3.0
		능현	12.0	주	480	743	1,000	3.0
		월송	13.0	주	969	829	900	4.0
		석우	19.0	주	3,652	1,710	900	4.0
		지내	13.0	주	8,154	213	800	3.0
		가정	31.0	주	9,025	6,998	800	6.0
		상품	7.0	주	785	47	900	3.0
	연 천	우계	3.0	주	1,780	598	-	-
		백석	5.0	주	2,340	99	-	-
		유촌	10.0	주	2,370	49	-	-
<b>충청북도</b>		<b>7</b>	<b>32.1</b>			<b>5,429</b>		
	괴 산	후영	7.0	주	47,789	1,476	-	-
		고마	12.0	주	1,578	254	-	-
		증산	3.5	주	1,882	254	-	-
	음 성	농막	2.0	주	1,300	718	600	2.0
		비산	1.9	주	656	709	600	2.0
		문촌	5.7	주	523	1,309	700	2.0
		상평	-	보 조	1,200	709	600	2.0
<b>충청남도</b>		<b>18</b>	<b>14.5</b>			<b>5,780</b>		
	서 산	부장	4.5	주	60	369	-	-
		신상	10.0	주	6	25	-	-
		영계	-	보 조	366	211	-	-
		유계	-	보 조	58	260	-	-
		신상	-	보 조	242	90	-	-
		남정 2	-	보 조	5	74	-	-
		신정 1	-	보 조	7	270	-	-
		송내	-	보 조	7	12	-	-
		신정 2	-	보 조	15	184	-	-



## 26. 수 리 시 설

### Withdrawals and Inactivated

면적 : 헥타아르

시 도	시 군	수원공명 Name of Facilities	수혜면적 Benefitted Area	시설구분 Irrigation Source	유역면적 Catchment Area	집수량 Catchment Discharge (m <sup>3</sup> /day)	관 체	
							관 경 Pipe Diameter (mm)	심 도 Depth (m)
전라북도	예 산	서 초 정	-	부 속	352	533	-	-
		금 곡	-	부 속	180	2,134	-	-
		주 령	-	부 속	333	323	-	-
		외 나	-	부 속	260	540	-	-
		시 산	-	부 속	61	101	-	-
		노 화 2	-	부 속	25	75	-	-
		송 석	-	부 속	22	56	-	-
		증 곡	-	부 속	11	177	-	-
	노 화 1	-	부 속	25	346	-	-	
			<b>8</b>	<b>20.7</b>		<b>5,933</b>		
경상남도	진 안	호 계	6.0	주	860	1,244	-	-
		갈 두	5.0	주	80	1,037	-	-
		안 자 1	-	보 조	220	750	-	-
		안 자 2	-	보 조	408	2,073	-	-
	장 수	여 의 곡	-	보 조	40	829	-	-
		매 계	3.2	주	150	-	-	-
		농 소	4.0	주	215	-	-	-
		월 현	2.5	주	240	-	-	-
			<b>12</b>	<b>54.5</b>		<b>6,459</b>		
		창 원 남 해	월 촌	7.0	주	60	-	-
광 두	3.0		주	410	95	-	-	
양 지 1	3.0		주	410	380	-	-	
양 지 2	1.0		주	135	185	-	-	
양 지 3	4.0		주	550	112	-	-	
덕 월 1	5.0		주	695	185	-	-	
오 용	3.0		주	160	277	-	-	
광 두	2.0		주	312	829	-	-	
덕 월	4.0		주	695	907	-	-	
오 용	4.5		주	480	984	-	-	
	상 가	8.0	주	860	1,313	-	-	
	덕 월	10.0	주	1,050	1,192	-	-	



## 26. 수 리 시 설

### Withdrawals and Inactivated

면적 : 헥타아르 (5) 관 정 Tube Well

시 도	시 군	수 원 공 명	수 혜 면 적	시 설 구 분	종 류	채 수 량	심 도
Province	Shi and Gun	Name of Facilities	Benefitted Area	Irrigation Source	Type	Amount of Water Attained (m <sup>3</sup> /day)	Depth (m)
<b>총 계</b>	<b>Total</b>	<b>123</b>	<b>200.6</b>			<b>53,751</b>	
<b>부산광역시</b>	<b>Pusan-kwangyöksi</b>	<b>5</b>	<b>2.5</b>			<b>1,335</b>	
	금 정 구 Kumjōng-gu	선 동 두 구 1 두 구 2 두 구 3 노 포	0.7 0.4 0.5 0.3 0.6	주 주 주 주 주	우 물 우 물 우 물 우 물 우 물	340 260 190 195 350	5 7 7 6 6
<b>대구광역시</b>	<b>Taegu-kwangyöksi</b>	<b>2</b>	<b>5.0</b>			<b>1,140</b>	
	북 구 Puk-gu	고 촌	5.0	주	우 물	270	5
	달 서 구 Talso-gu	도 원	-	보 조	우 물	870	4
<b>대전광역시</b>	<b>Taejōn-kwangyöksi</b>	<b>2</b>	<b>-</b>			<b>540</b>	
	서 구 Sö-gu	평 촌 용 촌	- -	보 조 보 조	층 적 층 적	250 290	7 5
<b>울산광역시</b>	<b>Ulsan-kwangyöksi</b>	<b>6</b>	<b>12.4</b>			<b>2,155</b>	
	중 구 Chung-gu	병 영 태 화	12.4 -	주 보 조	층 적 우 물	432 223	12 5
	남 구 Nam-gu	육 동 지 산	- -	보 조 보 조	우 물 우 물	400 400	4 5
		격 동 내 불 당 골	- -	보 조 보 조	우 물 우 물	400 300	4 6
<b>경 기도</b>	<b>Kyōnggi-do</b>	<b>1</b>	<b>2.1</b>			<b>1,210</b>	
	성 남 Sōngnam	여 수 4	2.1	주	우 물	1,210	5
<b>강 원 도</b>	<b>Kang-won-do</b>	<b>5</b>	<b>5.0</b>			<b>430</b>	
	강 룡 Kangnŏng	두 산 3 두 산 2	3.0 2.0	주 주	층 적 층 적	210 -	9 10
	정 선 Chongsŏn	천 포 의 립	- -	보 조 보 조	우 물 우 물	220 -	7 5
		예 미	-	보 조	우 물	-	5

물 폐 기 현 황(계속)

Status of Irrigation Facilities(Cont'd)

Area : ha

시 도	시 군	수원공명	수혜면적	시설구분	종 류	채 수 량	심 도
Province	Shi and Gun	Name of Facilities	Benefitted Area	Irrigation Source	Type	Amount of Water Attained (m <sup>3</sup> /day)	Depth (m)
<b>충청북도</b> Ch'ungch'öngbuk-do		<b>29</b>	<b>20.1</b>			<b>17,700</b>	
	충 주	수 룡	3.0	주	암 반	400	70
	Ch'ungju	법 동	3.0	주	층 적	301	120
	보 은	월 송	3.9	주	층 적	950	8
	Pöun	월 송 1	-	보 조	층 적	960	4
		월 송 2	-	보 조	층 적	770	8
		월 송 3	-	보 조	층 적	345	10
		월 송 4	-	보 조	층 적	520	11
		월 송 5	-	보 조	층 적	490	9
		월 송 6	-	보 조	층 적	350	9
		월 송 7	-	보 조	층 적	610	11
		월 송 8	-	보 조	층 적	620	10
		선 곡	3.5	주	층 적	590	6
		월 송 9	-	보 조	층 적	580	9
		월 송 10	-	보 조	층 적	590	7
		월 송 11	-	보 조	층 적	570	10
		월 송 12	-	보 조	층 적	580	8
		월 송 13	-	보 조	층 적	595	10
		월 송 14	-	보 조	층 적	600	8
		월 송 15	-	보 조	층 적	610	11
		월 송 16	-	보 조	층 적	620	9
		장 안	-	보 조	층 적	650	8
	괴 산	청 용	1.0	주	층 적	1,121	7
	Koesan	조 천	1.0	주	층 적	878	6
		읍 내 3	0.6	주	우 물	1,022	3
		읍 내 4	0.5	주	우 물	166	2
		읍 내 8	0.6	주	우 물	1,127	4
		교 마	3.0	주	암 반	345	70
		교 마 1	-	보 조	우 물	740	2
<b>충청남도</b> Ch'ungch'öngnam-do		<b>24</b>	<b>70.2</b>			<b>11,465</b>	
	서 산	양 립 1	-	보 조	층 적	117	9
	Sösan	양 립 2	-	보 조	층 적	301	8
		양 립 3	-	보 조	층 적	227	8
		양 립 4	-	보 조	층 적	301	8
		양 립 5	-	보 조	층 적	168	7
		양 립 6	-	보 조	층 적	203	8



## 26. 수 리 시 설

### Withdrawals and Inactivated

면적 : 헤타아르

시 도	시 군	수 원 공 명	수 해 면 적	시 설 구 분	종 류	채 수 량	심 도	
Province	Shi and Gun	Name of Facilities	Benefitted Area	Irrigation Source	Type	Amount of Water Attained (m <sup>3</sup> /day)	Depth (m)	
전라북도 Chollabuk-do	예 산 Yesan	양 립 7	-	보 조	층 적	145	7	
		귀 밀	3.0	주	암 반	329	70	
		대 동	2.9	주	층 적	380	8	
		수 촌 1	5.4	주	층 적	803	7	
		수 촌 2	6.0	주	층 적	500	8	
		수 촌 3	8.0	주	층 적	1,203	9	
		수 촌 4	3.8	주	층 적	571	8	
		목 리 1	1.8	주	층 적	272	8	
		목 리 2	1.8	주	층 적	274	8	
		목 리 3	3.0	주	층 적	445	7	
	목 리 4	3.1	주	층 적	475	8		
	목 리 5	1.6	주	층 적	243	8		
	목 리 6	7.5	주	층 적	1,125	6		
	수 촌 5	5.7	주	층 적	861	6		
	목 리 7	5.4	주	층 적	823	6		
	목 리 8	4.7	주	층 적	705	6		
	목 리 9	3.2	주	층 적	486	7		
	목 리 10	3.3	주	층 적	508	9		
			<b>5</b>	<b>11.0</b>			<b>3,114</b>	
	남 원 Namwon	지 당 8	-	보 조	층 적	678	4	
지 당 9		-	보 조	층 적	876	6		
진 안		충 기	5.0	주	암 반	702	70	
진 안		여 의 곡	3.0	주	암 반	508	71	
신 안 Shinan	신 동	3.0	주	암 반	350	70		
			<b>9</b>	<b>24.2</b>		<b>2,024</b>		
	여 천 Yöch'ö'n	화 장	4.0	주	암 반	175	120	
		구 례 Kurye	구 산 1	8.2	주	층 적	210	9
구 산 2			-	보 조	층 적	220	8	
구 산 3			-	보 조	층 적	300	12	
구 산 4	-		보 조	층 적	300	13		
신 안 Shinan	선 장 2	3.0	주	암 반	173	68		
	시 미	3.0	주	암 반	172	90		
	당 고 1	3.0	주	암 반	172	89		
	당 고 2	3.0	주	암 반	172	90		

물 폐 기 현 황(계속)

Status of Irrigation Facilities(Cont'd)

Area : ha

시 도	시 군	수원공명	수혜면적	시설구분	종 류	채 수 량	심 도
Province	Shi and Gun	Name of Facilities	Benefitted Area	Irrigation Source	Type	Amount of Water Attained (m <sup>3</sup> /day)	Depth (m)
<b>경상북도</b> Kyöngsangbuk-do		<b>7</b>	<b>-</b>			<b>3,673</b>	
	경 산 Kyöngsan	5 - 2	-	보 조	암 반	346	96
		5 - 3	-	보 조	암 반	1,037	101
		5 - 13	-	보 조	암 반	350	140
		5 - 12	-	보 조	암 반	490	112
		5 - 11	-	보 조	암 반	520	116
	영 덕 Yöngdöök	세 원	-	보 조	우 물	520	4
		세 평	-	보 조	충 적	410	11
<b>경상남도</b> Kyöngsangnam-do		<b>28</b>	<b>48.1</b>			<b>8,965</b>	
	창 원 Ch'ang-wön	내 산	1.7	주	암 반	580	8
		동 전	-	보 조	암 반	580	8
		무 곡	-	보 조	암 반	606	7
		내 곡	-	보 조	암 반	540	8
		동 면	-	보 조	암 반	680	8
		덕 산	-	보 조	암 반	432	48
	진 주 Chinju	화 계	0.1	주	우 물	50	5
		상 촌	1.3	주	우 물	210	3
		자 매	0.8	주	우 물	125	4
		대 천	2.5	주	우 물	612	4
		원 계	0.5	주	우 물	66	5
		청 남	3.0	주	암 반	400	100
		동 지	2.0	주	충 적	167	16
		안 개	2.0	주	충 적	185	13
	고 성 Kosöng	척 번 정	-	보 조	우 물	58	5
		도 전	-	보 조	우 물	168	3
		감 서	-	보 조	우 물	387	5
		용 정	5.8	주	우 물	400	5
		오 서	8.0	주	우 물	400	3
		광 덕	7.4	주	우 물	210	4
		봉 동	1.0	주	우 물	400	3
		장 좌	3.0	주	우 물	465	4
		내 곡 1	3.0	주	우 물	300	9
		내 곡 2	3.0	주	우 물	200	4
		당 동 1	3.0	주	우 물	268	7
		당 동 2	-	보 조	우 물	201	9
		당 동 3	-	보 조	우 물	112	10
		거 산	-	보 조	우 물	163	8

## 26. 수 리 시 설

### Withdrawals and Inactivated

다. 농조별 by FIA  
(1) 저수지 Reservoir

면적 : 헥타아르

시 도	농 조	설치년도 Year of Construction	수원공명 Name of Facilities	수혜면적 Benefitted Area	시설구분 Irrigation Source	유역면적 Catchment Area	만수면적 Area of Full Water	유효저수량 Effective Storage Capacity (천m <sup>3</sup> )
<b>총 계</b>			<b>16</b>	<b>156.2</b>			<b>51.7</b>	<b>1,577.80</b>
<b>대구광역시</b>			<b>1</b>	<b>—</b>			<b>0.9</b>	<b>23.00</b>
	달 성	1977	금 곡	—	부 속	—	0.9	23.00
<b>울산광역시</b>			<b>1</b>	<b>13.4</b>			<b>9.5</b>	<b>33.50</b>
	울 산	1968	옥 동	13.4	주	13	9.5	33.50
<b>충청북도</b>			<b>7</b>	<b>89.9</b>			<b>12.3</b>	<b>333.00</b>
	청 원	1960	송 대	30.3	주	55	3.0	77.40
		1960	양 정	18.6	주	125	3.4	99.40
		1960	궁 전	41.0	주	80	3.4	111.40
	음 성	1945	별 선	—	부 속	—	0.6	1.50
		1945	목 골	—	부 속	—	0.5	0.60
		1945	능 머	—	부 속	—	1.0	0.70
	충 주	1945	남 악	—	보 조	31	0.4	42.00
<b>전라남도</b>			<b>2</b>	<b>20.5</b>			<b>17.1</b>	<b>401.50</b>
	광 양	1931	마 동	—	주	153	7.1	340.00
	무 안	1940	불 무	20.5	주	230	10.0	61.50
<b>경상북도</b>			<b>1</b>	<b>26.5</b>			<b>5.1</b>	<b>322.00</b>
	경 산	1954	용 성	26.5	주	78	5.1	322.00
<b>경상남도</b>			<b>4</b>	<b>5.9</b>			<b>6.8</b>	<b>464.80</b>
	창 원	1968	용 추	5.9	주	266	5.6	412.50
	거 창	1965	상 송 라	—	부 속	—	0.4	11.50
		1960	노 현 2	—	부 속	—	0.4	19.80
		1945	노 현 3	—	부 속	—	0.4	21.00

## 물 폐 기 현 황(계속)

## Status of Irrigation Facilities(Cont'd)

Area : ha

제 당 Dam			용 수 로 Irrigation Canal				Province  Name of FIA
높 이 Height (m)	길 이 Length (m)	형 식 Type	간 선 Main		지 선 Second		
			토 공 Earthworks (조/m)	공작물 Structures (개소)	토 공 Earthworks (조/m)	공작물 Structures (개소)	
<b>128.4</b>	<b>2,935</b>		<b>6/9,329</b>	-	<b>9/2,600</b>	-	<b>Total</b>
<b>11.0</b>	<b>100</b>		-	-	-	-	<b>Taegu-kwangyökshi</b>
11.0	100	토언제균일	-	-	-	-	Talsöng
<b>11.5</b>	<b>167</b>		<b>1/2,148</b>	-	-	-	<b>Ulsan-kwangyökshi</b>
11.5	167	토언제중심	1/2,148	-	-	-	Ulsan
<b>37.6</b>	<b>1,035</b>		<b>3/3,585</b>	-	-	-	<b>Ch'ungch'öngbuk-do</b>
8.4	140	토언제중심	1/266	-	-	-	Ch'öng-won
8.7	185	토언제중심	1/1,366	-	-	-	
8.0	149	토언제중심	1/1,953	-	-	-	
3.0	81	토언제균일	-	-	-	-	Ümsöng
3.8	93	토언제균일	-	-	-	-	
2.1	277	토언제균일	-	-	-	-	
3.6	110	토언제균일	-	-	-	-	Ch'ungju
<b>10.9</b>	<b>993</b>		<b>2/3,596</b>	-	<b>9/2,600</b>	-	<b>Chöllanam-do</b>
7.3	230	토언제중심	1/2,636	-	-	-	Kwang-yang
3.6	763	토언제균일	1/960	-	9/2,600	-	Muan
<b>16.0</b>	<b>120</b>		-	-	-	-	<b>Kyöngsangbuk-do</b>
16.0	120	토언제중심	-	-	-	-	Kyöngsan
<b>39.4</b>	<b>520</b>		-	-	-	-	<b>Kyöngsangnam-do</b>
22.0	340	토언제중심	-	-	-	-	Ch'ang-won
7.0	50	토언제균일	-	-	-	-	Köch'ang
5.2	65	토언제균일	-	-	-	-	
5.2	65	토언제균일	-	-	-	-	

## 26. 수 리 시 설

### Withdrawals and Inactivated

면적 : 헥타아르 (2) 양(배)수장 Pumping & Drainage Station

시 도	농 조	설치년도 Year of Construction	수원공명 Name of Facilities	수혜면적 Benefitted Area	시설구분 Irrigation Source	양배수구분 Use	유역면적 Catchment Area	양(배)수량 Capacity (m <sup>3</sup> /s)	원 동 기	
									종 류 Type	마 력 HP
<b>총 계</b>			<b>22</b>	<b>295.7</b>				<b>4.890</b>		<b>1,294</b>
<b>인천광역시</b>			<b>1</b>	<b>-</b>				<b>0.170</b>		<b>38</b>
	강 화	1973	오 상	-	부 속 양 수	-	-	0.170	엔 진	38
<b>경 기도</b>			<b>5</b>	<b>19.7</b>				<b>0.331</b>		<b>271</b>
	연 천	1992	구 미	19.7	주 양 수	809,105	0.119	전 동 기	150	
	이 천	1967	본 죽 2	-	부 속 양 수	-	0.175	전 동 기	50	
	파 주	1980	청 송 1	-	보 조 양 수	-	0.014	엔 진	30	
		1980	청 송 2	-	보 조 양 수	-	0.012	엔 전	16	
		1967	장 승	-	부 속 양 수	-	0.011	엔 진	25	
<b>충 청 북 도</b>			<b>3</b>	<b>-</b>				<b>0.080</b>		<b>65</b>
	보 은	1945	보 청	-	보 조 양 수	-	-	전 동 기	15	
	음 성	1945	왕 장 2	-	부 속 양 수	-	0.066	전 동 기	30	
		1977	단 평	-	보 조 양 수	105	0.014	전 동 기	20	
<b>충 청 남 도</b>			<b>1</b>	<b>276.0</b>				<b>0.087</b>		<b>150</b>
	연 기	1961	대 평	276.0	주 양 수	535	0.087	전 동 기	150	
<b>전 라 남 도</b>			<b>6</b>	<b>-</b>				<b>0.321</b>		<b>115</b>
	영 산 강	1969	월 산	-	보 조 양 수	5,400	0.083	엔 전	10	
		1969	월 계	-	보 조 양 수	64,000	0.048	엔 전	10	
		1987	월 곡	-	보 조 양 수	18	0.090	전 동 기	25	
	순 천	1992	중 흥	-	부 속 양 수	625	0.083	전 동 기	20	
	장 흥	1984	연 지	-	부 속 양 수	-	0.009	전 동 기	25	
		1984	연 지 2	-	부 속 양 수	-	0.008	전 동 기	25	
<b>경 상 북 도</b>			<b>3</b>	<b>-</b>				<b>2.653</b>		<b>130</b>
	의 성	1969	구 연 2	-	부 속 양 수	-	2.500	전 동 기	30	
	영 천	1977	서 운	-	보 조 양 수	-	0.028	엔 진	30	
	성 주	1983	소 학	-	보 조 양 수	-	0.125	엔 진	70	
<b>경 상 남 도</b>			<b>3</b>	<b>-</b>				<b>1.248</b>		<b>525</b>
	밀 양	1978	내 이	-	보 조 양 수	140,530	0.606	전 동 기	350	
		1957	예 립	-	보 조 양 수	1,368	0.565	전 동 기	100	
	거 창	1982	한 산	-	부 속 양 수	-	0.077	전 동 기	75	



## 26. 수 리 시 설

## Withdrawals and Inactivated

면적 : 헥타아르 (3) 보 Weir

시 도	농 조	설치년도	수 원 공 명	수 해 면 적	시 설 구 분	유 역 면 적	취 수 량	높 이	길 이
		Year of Construction	Name of Facilities	Benefitted Area	Irrigation Source	Catchment Area	Water Intake ( $m^3/s$ )	Height (m)	Length (m)
<b>총 계</b>			<b>23</b>	<b>-</b>			<b>0.967</b>	<b>21.1</b>	<b>817</b>
<b>경 기도</b>			<b>5</b>	<b>-</b>			<b>0.243</b>	<b>5.1</b>	<b>205</b>
	광 주	1971	천 현	-	부 속	3	0.025	1.2	40
		1971	장 예	-	부 속	3	0.026	1.4	40
		1976	담 안 2	-	부 속	3	0.020	0.6	40
	파 주	1978	용 문 2	-	부 속	345	0.039	0.9	25
		1976	도 내	-	부 속	65	0.133	1.0	60
<b>전라남도</b>			<b>15</b>	<b>-</b>			<b>0.724</b>	<b>14.5</b>	<b>588</b>
	영 산 강	1945	침 산	-	보 조	-	0.087	1.2	30
	화 순	1980	후 각	-	부 속	-	0.330	1.0	65
		1980	다 령	-	부 속	-	0.040	1.0	21
		1977	오 드 미	-	부 속	-	0.001	0.5	15
		1977	오 장 굴	-	부 속	-	0.001	0.5	20
		1977	언 들	-	부 속	-	0.007	0.5	20
		1945	번 지	-	부 속	-	0.040	1.0	98
		1969	지 하	-	부 속	-	0.090	1.0	110
		1945	큰 정 나	-	부 속	-	0.020	1.3	49
		1945	황 새 등	-	부 속	-	0.020	1.0	10
		1945	가 래 등	-	부 속	-	0.040	1.0	50
		1945	보 등	-	부 속	-	0.020	2.0	5
		1945	웃 반	-	부 속	-	0.025	0.5	40
		1945	천 목	-	부 속	-	0.002	1.0	30
		1945	숲 경 이	-	부 속	-	0.001	1.0	25
<b>경상북도</b>			<b>3</b>	<b>-</b>			<b>-</b>	<b>2.9</b>	<b>48</b>
	철 곡	1972	중	-	보 조	-	-	1.8	17
		1977	장 전	-	보 조	-	-	0.5	17
		1973	장 발	-	보 조	-	-	0.6	14

## 물 폐 기 현 황(계속)

## Status of Irrigation Facilities(Cont'd)

Area : ha

언 체 Body			용 수 로 Irrigation Canal				Province  Name of FIA
조절문비 Gate		형 식  Type	간 선 Main		지 선 Second		
규 격 Size (m×m)	련 No. of		토 공 Earthworks (조/m)	공작물 Structures (개소)	토 공 Earthworks (조/m)	공작물 Structures (개소)	
	16		-	-	-	-	Total
	-		-	-	-	-	Kyōnggi-do
-	-	콘크리트	-	-	-	-	Kwangju
-	-	콘크리트	-	-	-	-	
-	-	콘크리트	-	-	-	-	
-	-	콘크리트	-	-	-	-	P'aju
-	-	콘크리트	-	-	-	-	
	16		-	-	-	-	Chōllanam-do
1.2×1.2	16	콘크리트	-	-	-	-	Yōngsan-gang
-	-	콘크리트	-	-	-	-	Hwasun
-	-	콘크리트	-	-	-	-	
-	-	콘크리트	-	-	-	-	
-	-	콘크리트	-	-	-	-	
-	-	콘크리트	-	-	-	-	
-	-	콘크리트	-	-	-	-	
-	-	콘크리트	-	-	-	-	
-	-	재래보	-	-	-	-	
-	-	재래보	-	-	-	-	
-	-	재래보	-	-	-	-	
-	-	재래보	-	-	-	-	
-	-	재래보	-	-	-	-	
-	-	재래보	-	-	-	-	
-	-	재래보	-	-	-	-	
-	-		-	-	-	-	Kyōngsangbuk-do
-	-	콘크리트	-	-	-	-	Ch'ilgok
-	-	콘크리트	-	-	-	-	
-	-	콘크리트	-	-	-	-	



## 26. 수 리 시 설 Withdrawals and Inactivated

면적 : 헥타아르 (4) 집수암거 Infiltration Gallery

시 도	농 조	수원공명 Name of Facilities	수혜면적 Benefitted Area	시설구분 Irrigation Source	유역면적 Catchment Area	집수량 Catchment Discharge (m <sup>3</sup> /day)	관 체	
							관 경 Pipe Diameter (mm)	깊 이 Depth (m)
<b>총 계</b>		<b>9</b>	<b>-</b>			<b>19,729</b>		
<b>경 기 도</b>		<b>1</b>	<b>-</b>			<b>950</b>		
	과 주 장 승		-	부 속	-	950	-	-
<b>충 청 북 도</b>		<b>2</b>	<b>-</b>			<b>5,440</b>		
	음 성 석 인		-	부 속	-	2,330	400	4.0
	시 계		-	부 속	-	3,110	200	2.0
<b>전 라 남 도</b>		<b>6</b>	<b>-</b>			<b>13,339</b>		
	화 순 관 영 1		-	부 속	-	2,419	-	-
	연 양		-	부 속	453	950	-	-
	월 평 2		-	부 속	-	2,420	-	-
	가 봉		-	부 속	-	2,420	-	-
	장 흥 기 양		-	보 조	27,478	4,830	-	-
	인 압		-	부 속	-	300	-	-



## 26. 수 리 시 설 Withdrawals and Inactivated

면적: 헥타아르 (5) 관 정 Tube Well

시 도	농 조	수 원 공 명 Name of Facilities	수 혜 면 적 Benefitted Area	시 설 구 분 Irrigation Source
총 계		26	-	
대구광역시		1	-	
전라남도	달 성	명 곡	-	보 조
	영 산 강	10	-	
		T - 1 - 5	-	보 조
		T - 1 - 6	-	보 조
		T - 1 - 7	-	보 조
		T - 1 - 8	-	보 조
		T - 1 - 9	-	보 조
		T - 1 - 11	-	보 조
		T - 1 - 12	-	보 조
		T - 1 - 13	-	보 조
	장 흥	연 지 1	-	부 속
		연 지 4	-	부 속
경상북도		15	-	
	영 덕	2 - 34	-	보 조
		2 - 95	-	보 조
	경 주	소 현 2	-	보 조
		두산 1 - 16	-	보 조
		안강 1 - 5	-	보 조
		구어 1 - 7	-	보 조
	경 산	1 - 4	-	보 조
	구 미	오 로	-	부 속
	상 주	2 - 15	-	보 조
		2 - 16	-	보 조
		2 - 40	-	보 조
	문 경	수 심 1	-	부 속
		수 심 1	-	부 속
		금 남 29	-	부 속
		금 남 4	-	부 속

## 물 폐 기 현 황(계속)

## Status of Irrigation Facilities(Cont'd)

Area : ha

종 류 Type	채 수 량 Amount of Water Attained ( $m^3$ /day)	심 도 Depth (m)	Province Name of FIA
	<b>19,105</b>		<b>Total</b>
	<b>308</b>		<b>Taegu-Kwangyökshi</b>
암 반	308	92	Talsöng
	<b>5,190</b>		<b>Chöllanam-do</b>
층 적	336	11	Yöngsan-gang
층 적	808	12	
층 적	453	8	
층 적	519	11	
층 적	530	10	
층 적	464	12	
층 적	382	13	
층 적	382	15	
암 반	432	13	Changhüng
암 반	884	56	
	<b>13,607</b>		<b>Kyöngsangbuk-do</b>
층 적	1,070	7	Yöngdök
층 적	453	9	
암 반	225	130	Kyöngju
우 물	4,095	5	
우 물	4,040	3	
우 물	561	3	
우 물	414	3	Kyöngsan
암 반	300	80	Kumi
층 적	578	10	Sangju
층 적	854	10	
층 적	284	6	
우 물	107	5	Munkyöng
우 물	100	6	
층 적	176	10	
암 반	350	150	

## 27. 발 기 반 정 비

### Completion Status of

단위 : 면적...헥타아르  
금액.....천원

#### 가. 총괄 Summary

시 도	계 Total					발 경 지 정 리	
	지 구 수 No. of Project Unit	면 적 Area	사 업 비 Project Cost			지 구 수 No. of Project Unit	면 적 Area
			계 Total	국고보조금 Government Subsidy	기 타 Others		
1994~1996 <sup>1)</sup>	841	9,660.1	118,360,849	81,230,251	37,130,598	246	4,404.0
<b>1 9 9 7</b>	<b>648</b>	<b>9,489.2</b>	<b>110,264,572</b>	<b>87,431,194</b>	<b>22,833,378</b>	<b>125</b>	<b>3,581.2</b>
서울 특별시	-	-	-	-	-	-	-
부산 광역시	-	-	-	-	-	-	-
대구 광역시	2	6.0	60,000	-	60,000	-	-
인천 광역시	-	-	-	-	-	-	-
광주 광역시	-	-	-	-	-	-	-
대전 광역시	-	-	-	-	-	-	-
울산 광역시	-	-	-	-	-	-	-
경기도	20	60.0	755,760	604,600	151,160	-	-
강원도	79	1,271.7	9,243,116	7,154,106	2,089,010	10	407.4
충청북도	33	724.6	8,426,440	6,561,794	1,864,646	10	285.9
충청남도	25	227.0	1,451,979	1,138,426	313,553	2	49.0
전라북도	109	1,369.0	17,502,544	14,368,706	3,133,838	25	701.0
전라남도	137	1,909.1	26,019,267	20,756,948	5,262,319	33	1,091.1
경상북도	81	1,342.6	18,978,145	14,498,828	4,479,317	33	752.2
경상남도	60	640.0	9,612,127	7,774,942	1,837,185	12	294.6
제주도	102	1,939.2	18,215,194	14,572,844	3,642,350	-	-

주: 1) '94. 1. 1~'96.12.31 준공된 실적임.

사업준공현황

Upland Improvement Projects

Unit : Area ..... ha  
Cost.....1,000 Won

Upland consolidation			관정 Tube Well					Province
사업비 Project Cost			지구수 No. of Project Unit	면적 Area	사업비 Project Cost			
계 Total	국고보조금 Government Subsidy	기타 Others			계 Total	국고보조금 Government Subsidy	기타 Others	
81,116,147	53,586,413	27,529,734	595	5,256.3	37,244,702	27,643,838	9,600,864	1994~1996
<b>73,167,288</b>	<b>57,072,284</b>	<b>16,095,004</b>	<b>523</b>	<b>5,908.0</b>	<b>37,097,284</b>	<b>30,358,910</b>	<b>6,738,374</b>	<b>1997</b>
-	-	-	-	-	-	-	-	Seoul-t'ukpyölshi
-	-	-	-	-	-	-	-	Pusan-kwangyökshi
-	-	-	2	6.0	60,000	-	60,000	Taegu-kwangyökshi
-	-	-	-	-	-	-	-	Inch'ön-kwangyökshi
-	-	-	-	-	-	-	-	Kwangju-kwangyökshi
-	-	-	-	-	-	-	-	Taejön-kwangyökshi
-	-	-	-	-	-	-	-	Ulsan-kwangyökshi
-	-	-	20	60.0	755,760	604,600	151,160	Kyönggi-do
6,475,673	5,104,535	1,371,138	69	864.3	2,767,443	2,049,571	717,872	Kang-won-do
6,729,861	5,218,872	1,510,989	23	438.7	1,696,579	1,342,922	353,657	Ch'ungch'öngbuk-do
580,813	459,561	121,252	23	178.0	871,166	678,865	192,301	Ch'ungch'öngnam-do
14,819,554	11,685,716	3,133,838	84	668.0	2,682,990	2,682,990	-	Ch'öllabuk-do
22,499,494	17,599,475	4,900,019	104	818.0	3,519,773	3,157,473	362,300	Ch'öllanam-do
15,104,185	11,466,245	3,637,940	48	590.4	3,873,960	3,032,583	841,377	Kyöngsangbuk-do
6,957,708	5,537,880	1,419,828	48	345.4	2,654,419	2,237,062	417,357	Kyöngsangnam-do
-	-	-	102	1,939.2	18,215,194	14,572,844	3,642,350	Cheju-do

Note : 1) The status of completion from January.1, 1994 to December.31, 1996











## 27. 발 기 반 정 비

### Completion Status of

단위 : 면적...헥타아르  
금액.....천원

시 도 Province	시 군 Shi and Gun	지구명 Name of Project Unit	인가년월일 Date of Establishment Authorized	공사기간 Construction Period	준공면적 Completed Area			사 업 비 Project Cost			농 도	
					계 Total	답 Paddy Field	전 Upland	계 Total	국고보조금 Government Subsidy	지방비 Local Government Subsidy	진 입 로 Access Road	
											규 격 Width (m)	연 장 Length (m)
전라남도 Chollanam-do	임 실 Imshil	도 마	1996.11. 2	'96.11.20~ '97. 9.30	32.0	-	32.0	836,565	665,064	171,501	-	-
		두 기	1996.12. 3	'96.12.30~ '97. 6.30	21.0	-	21.0	461,616	369,600	92,016	-	-
		두 무	1996.12. 3	'96.12.30~ '97. 6.30	16.0	-	16.0	402,000	281,600	120,400	-	-
	교 창 Koch'ang	덕 전	1996.12. 3	'96.12.30~ '97. 6.30	21.0	-	21.0	460,580	369,600	90,980	-	-
		덕 산	1996.12. 3	'96.12. 4~ '97. 9.23	25.0	-	25.0	648,856	519,084	129,772	-	720
		성 산	1996.12. 3	'96.12. 3~ '97. 9.24	43.0	-	43.0	905,375	703,353	202,022	8	1,062
	군 유	군 유	1996.12. 3	'96.12. 4~ '97. 9.25	61.0	-	61.0	1,211,487	931,688	279,799	-	-
		장 산	1996.12. 3	'96.12. 4~ '97. 9.25	23.0	-	23.0	497,602	398,082	99,520	-	-
		선 량	1996.12. 3	'96.12. 4~ '97. 9.23	52.0	-	52.0	1,078,468	862,774	215,694	-	-
	부 안 Puan	덕 천	1996.12. 3	'96.12. 4~ '97. 9.20	52.0	-	52.0	1,211,266	969,012	242,254	8	760
		신 성	1996.12. 3	'96.12. 4~ '97. 9.27	68.0	-	68.0	1,566,924	1,212,807	354,117	8	431
		신 흥	1996.12.16	'96.12.23~ '97. 5.31	12.0	-	12.0	264,000	211,200	52,800	4	554
	운 호	회 시	1996.12.16	'96.12.19~ '97. 5.31	10.0	-	10.0	220,000	176,000	44,000	-	-
		운 호	1996.12.16	'96.12.23~ '97. 5.31	17.0	-	17.0	374,000	299,200	74,800	-	-
		<b>33</b>			<b>1,091.1</b>	<b>-</b>	<b>1,091.1</b>	<b>22,499,494</b>	<b>17,599,475</b>	<b>4,900,019</b>	<b>51</b>	<b>5,888</b>
순 천 Sunch'ŏn	순 천	1996.10. 8	'96.11. 3~ '97. 8. 1	15.3	-	15.3	332,000	234,000	98,000	4	20	
	나 주	1996.12. 1	'97. 1. 7~ '97. 6. 2	47.2	-	47.2	1,038,000	830,720	207,280	-	-	
	마 음	1996.10. 9	'96.12. 5~ '97. 6. 3	24.0	-	24.0	656,000	422,400	233,600	5	348	
	여 천	1996.12. 1	'96.12.27~ '97. 9. 6	34.2	-	34.2	849,000	679,000	170,000	4	1,862	



## 27. 밭 기 반 정 비

### Completion Status of

단위 : 면적...헥타아르  
금액.....천원

시 도	시 군	지구명	인가년월일	공사기간	준공면적 Completed Area			사 업 비 Project Cost			농 도	
					계	답	전	계	국고보조금	지방비	진 입 로	
											Access Road	
Province	Shi and Gun	Name of Project Unit	Date of Establishment Authorized	Construction Period	Total	Paddy Field	Upland	Total	Government Subsidy	Local Government Subsidy	규 격 Width (m)	연 장 Length (m)
		하 북	1996.12. 1	'96.12.27~ '97.10.24	13.4	-	13.4	393,000	314,000	79,000	4	617
		화 련	1996. 12. 1	'96.12.27~ '97. 9.11	15.5	-	15.5	460,000	368,000	92,000	4	768
	고 흥 Kohŭng	천 학	1996.10.18	'96.12.27~ '97.12.30	50.0	-	50.0	434,000	331,000	103,000	4	437
		봉 암	1996.10.18	'96.12.27~ '97.12.30	32.0	-	32.0	299,000	233,400	65,600	4	500
		금 성	1996.10.18	'96.12.27~ '97.12.30	20.0	-	20.0	124,000	98,800	25,200	-	-
		한 동	1996.10.18	'96.12.27~ '97.12.30	50.0	-	50.0	262,000	210,000	52,000	-	-
	보 성 Posŏng	방 죽	1996.10. 9	'96.11.18~ '97. 2.27	11.1	-	11.1	245,000	195,360	49,640	5	204
	장 흥 Changhŭng	도 청	1996. 6. 3	'96.11. 8~ '97. 5. 2	20.1	-	20.1	442,000	352,000	90,000	-	-
		연 지	1996. 6. 3	'96.11. 5~ '97. 5. 3	24.4	-	24.4	536,000	429,000	107,000	-	-
	영 암 Yŏng-am	조 동	1996.10. 1	'96.11.19~ '97.11. 4	108.4	-	108.4	2,385,000	1,907,840	477,160	6	278
		부 암	1996.10. 1	'96.11.23~ '97. 6.15	11.3	-	11.3	246,000	196,800	49,200	6	234
	무 안 Muan	현 화	1996.10. 9	'96.12. 1~ '97. 5. 1	43.3	-	43.3	908,000	726,400	181,600	-	-
		동 산	1996.10. 9	'96.12. 1~ '97. 5. 1	75.2	-	75.2	1,594,000	1,275,200	318,800	-	-
		매 곡	1996.10. 9	'96.12. 1~ '97. 5. 1	43.1	-	43.1	1,140,000	825,600	314,400	-	-
		산 정	1996.10. 9	'96.12. 1~ '97. 5. 1	42.2	-	42.2	1,012,000	759,600	252,400	-	-
	함 평 Hamp'yŏng	가 동	1996.10. 1	'96.12. 1~ '97. 9.30	60.0	-	60.0	1,265,645	1,012,516	253,129	5	620
		작 동	1996.10. 1	'96.12. 1~ '97. 9.30	40.0	-	40.0	846,849	677,479	169,370	-	-
	완 도 Wando	화 흥	1996. 9. 1	'96.12.20~ '97. 7.30	50.5	-	50.5	1,050,000	840,000	210,000	-	-
		척 치	1996. 9. 1	'96.12.20~ '97. 7.30	24.3	-	24.3	531,000	424,800	106,200	-	-



## 27. 밭기반정비 Completion Status of

단위: 면적...헥타아르  
금액.....천원

시 도	시 군	지구명	인가년월일	공사기간	준공면적 Completed Area			사 업 비 Project Cost			농 도	
					계	담	전	계	국고보조금	지방비	진 입 로	
											Access Road	
Province	Shi and Gun	Name of Project Unit	Date of Establishment Authorized	Construction Period	Total	Paddy Field	Upland	Total	Government Subsidy	Local Government Subsidy	규 격 Width (m)	연 장 Length (m)
		동 고	1996. 9. 1	'96.12.20~ '97. 7.30	11.3	-	11.3	276,000	221,320	54,680	-	-
		산 리	1996. 9. 1	'96.12.20~ '97. 7.30	18.3	-	18.3	439,000	350,880	88,120	-	-
	진 도	수 역	1996.10. 9	'96.11.29~ '97. 8.23	29.6	-	29.6	654,000	520,960	133,040	-	-
	Chindo	교 야	1996.10. 9	'96.11.30~ '97. 9.18	13.5	-	13.5	343,000	237,600	105,400	-	-
	신 안	백 산	1996.11.13	'96.12.23~ '97. 9.27	68.0	-	68.0	1,556,000	1,252,800	303,200	-	-
	Shinan	황 금	1996.11.13	'96.12.18~ '97. 8.30	17.3	-	17.3	395,000	304,480	90,520	-	-
		증 동	1996.11.13	'96.12.11~ '97. 7.30	12.3	-	12.3	280,000	216,480	63,520	-	-
		대 기	1996.11.13	'96.12.24~ '97. 8.30	37.0	-	37.0	850,000	651,200	198,800	-	-
		이 곡	1996.11.13	'97.12.17~ '97. 8.30	17.0	-	17.0	392,000	299,200	92,800	-	-
		와 촌	1996.11.13	'96.12.18~ '97. 9.30	11.4	-	11.4	266,000	200,640	65,360	-	-
<b>경상북도</b>		<b>33</b>			<b>752.2</b>	<b>15.6</b>	<b>736.6</b>	<b>15,104,185</b>	<b>11,468,245</b>	<b>3,637,940</b>	<b>52</b>	<b>9,816</b>
<b>Kyongsangbuk-do</b>												
	김 천	의 리	1996.10.15	'96.12.30~ '97.10.25	44.2	-	44.2	966,363	773,090	193,273	-	-
	Kimch'on	봉 천	1996.10.15	'96.12.28~ '97.10.23	42.7	0.1	42.6	932,693	746,154	186,539	-	-
		봉 천 2	1996.10.15	'96.12.20~ '97.11.11	16.0	-	16.0	397,000	312,300	84,700	-	-
	안 동	만 음	1996.11. 9	'96.12.31~ '97. 6.30	30.0	-	30.0	660,000	528,000	132,000	5	300
	Andong	금 수 천	1996.11. 9	'96.12.30~ '97. 6.30	19.0	-	19.0	418,000	334,400	83,600	6	1,080
		성 골	1996.11. 9	'96.12.26~ '97. 6.23	16.5	-	16.5	307,000	245,600	61,400	5	120
		월 애	1996.11. 9	'96.12.26~ '97. 6.24	24.2	-	24.2	384,000	307,200	76,800	5	578
		어 담 2	1996.11. 9	'96.12.27~ '97. 6.24	11.1	-	11.1	248,864	196,064	52,800	6	428





27. 발 기 반 정 비

Completion Status of

단위: 면적...헥타아르  
금액.....천원

시 도 Province	시 군 Shi and Gun	지구명 Name of Project Unit	인가년월일 Date of Establishment Authorized	공사기간 Construction Period	준공면적 Completed Area			사 업 비 Project Cost			농 도	
					계 Total	답 Paddy Field	전 Upland	계 Total	국고보조금 Government Subsidy	지방비 Local Government Subsidy	진 입 로 Access Road	
											규 격 Width (m)	연 장 Length (m)
영 천 Yŏngch'ŏn	가 능 골	1996.11. 9	'96.12.31~ '97.10.28	'96.12.31~ '97.10.28	31.0	-	31.0	615,296	492,236	123,060	-	-
	군 위 Kunwi	선 천	1996.11. 9	'96.12.31~ '97. 1.15	16.0	-	16.0	422,280	282,656	139,624	-	-
		사 촌	1996.10.15	'96.11.19~ '97. 8.19	11.0	-	11.0	365,000	198,352	166,648	-	-
	의 성 Ŭisŏng	여 덕	1996.10.15	'96.11.19~ '97. 8.23	9.0	-	9.0	198,000	158,400	39,600	-	-
		사 촌	1996.12. 9	'96.12. 9~ '97. 7. 6	57.3	-	57.3	817,241	604,032	213,209	5	2,984
	청 송 Ch'ŏngsong	쌍 호	1996.11.25	'96.11.25~ '97. 4.23	57.3	-	57.3	652,994	405,328	247,666	5	716
		성	1996.11. 9	'96.11.29~ '97. 6. 3	13.0	-	13.0	279,110	223,288	55,822	-	-
		신 기	1996.11. 9	'96.11.28~ '97. 5.27	12.0	-	12.0	230,569	184,455	46,114	-	-
		가 산	1996.11. 9	'96.11.30~ '97. 5.28	22.0	-	22.0	438,367	350,694	87,673	-	-
		작 두	1996.11. 9	'96.12. 4~ '97. 5.30	15.0	-	15.0	325,256	260,205	65,051	-	-
		건 너 들	1996.11. 9	'96.12. 4~ '97. 6. 4	15.7	-	15.7	333,708	266,966	66,742	-	-
		홍 원 들	1996.11. 9	'96.12. 5~ '97. 6. 4	23.0	-	23.0	495,976	396,781	99,195	-	-
		소 매 골	1996.11. 9	'96.12. 4~ '97. 6. 3	9.0	-	9.0	257,508	158,400	99,108	-	-
		어 천	1996.11. 9	'96.12. 9~ '97. 6. 7	21.3	-	21.3	436,337	349,070	87,267	-	-
		뫼 들	1996.11. 9	'96.12. 2~ '97. 5.30	7.0	-	7.0	179,668	123,200	56,468	-	-
	영 양 Yŏng-yang	원 건 너	1996. 8.22	'96.11. 1~ '97. 6.30	20.0	-	20.0	414,252	331,402	82,850	-	-
		당 평	1996. 8.22	'96.11. 1~ '97. 6.30	18.0	-	18.0	398,134	318,507	79,627	-	-
	영 덕 Yŏngdŏk	주 용	1996.10.21	'96.12.12~ '97. 7.11	55.1	0.1	55.0	1,270,000	969,408	300,592	5	2,350

사업준공현황(계속)

Upland Improvement Projects(Cont'd)

Unit : Area ..... ha  
Cost ..... 1,000 Won

Rural Road		구 획 크 기	용수로 Irrigation Canal						배수로 Drainage Canal						사업구분  Project Source		
농로 Farm Road			간선 Main			지선 Second			간선 Main			지선 Second					
구 격 Width (m)	연 장 Length (m)		Block Size (m×m)	토공 Earth-works (조/m)		개소 Place	토공 Earth-works (조/m)		개소 Place	토공 Earth-works (조/m)		개소 Place	토공 Earth-works (조/m)			개소 Place	
		연장 Length (m)		개소 Place	연장 Length (m)		개소 Place	연장 Length (m)		개소 Place	연장 Length (m)		개소 Place				
5	1,434	-	-	-	-	-	-	-	-	-	-	-	-	3,936	22	단독사업	
6	808	-	-	-	-	-	-	-	-	-	-	-	-	4,436	17	단독사업	
5	824	-	-	-	-	-	-	-	-	-	-	-	-	3,234	27	단독사업	
3	1,212	-	-	2,476	-	-	-	-	-	-	-	-	-	-	-	-	단독사업
3	1,082	-	-	-	-	-	-	-	-	-	-	-	-	-	-	-	단독사업
4	790	-	-	762	4	-	-	-	-	-	-	-	-	4,192	9	단독사업	
4	895	100×30	-	986	1	-	722	1	-	-	-	-	-	1,977	2	단독사업	
4	363	-	-	-	-	-	1,207	2	-	-	-	-	-	1,665	4	단독사업	
4	548	-	-	-	-	-	310	1	-	-	-	-	-	1,379	4	단독사업	
4	925	-	-	-	-	-	1,963	1	-	-	-	-	-	1,772	3	단독사업	
4	500	-	-	-	-	-	1,220	2	-	-	-	-	-	2,425	5	단독사업	
4	708	-	-	-	-	-	1,010	2	-	-	-	-	-	1,506	4	단독사업	
4	882	-	-	-	-	-	1,664	3	-	-	-	-	-	2,366	5	단독사업	
4	452	-	-	-	-	-	737	2	-	-	-	-	-	1,194	4	단독사업	
4	544	-	-	-	-	-	1,135	3	-	-	-	-	-	2,532	7	단독사업	
4	330	-	-	-	-	-	160	1	-	-	-	-	-	480	3	단독사업	
4	1,607	-	-	-	-	-	2,719	1	-	-	-	-	-	-	-	-	단독사업
4	1,002	-	-	-	-	-	2,196	1	-	-	-	-	-	-	-	-	단독사업
5	1,890	-	-	-	-	-	9,480	10	-	-	-	-	-	1,610	9	단독사업	

## 27. 발 기 반 정 비 Completion Status of

단위 : 면적...헥타아르  
금액.....천원

시 도 Province	시 군 Shi and Gun	지구명 Name of Project Unit	인가년월일 Date of Establishment Authorized	공사기간 Construction Period	준공면적 Completed Area			사 업 비 Project Cost			농 도		
					계 Total	답 Paddy Field	전 Upland	계 Total	국고보조금 Government Subsidy	지방비 Local Government Subsidy	진 입 로 Access Road		
											규 격 Width (m)	연 장 Length (m)	
경 상 남 도 Kyöngsangnam-do	칠 곡 Ch'ilgok	묘 곡	1996.10.21	'96.12.12~ '97. 7.11	25.6	-	25.6	698,000	450,736	247,264	-	-	
		창 수	1996.10.21	'96.12.12~ '97. 7.11	17.3	0.3	17.0	469,000	304,480	164,520	5	820	
		송 정	1996.11. 1	'96.12. 5~ '97.12.20	15.0	10.6	4.4	340,000	272,000	68,000	-	-	
		장 현	1996.11. 1	'96.12. 5~ '97. 9.15	7.0	4.5	2.5	140,000	112,000	28,000	-	-	
		울 진 대	1996.11. 9	'96.12.18~ '97. 9. 9	38.6	-	38.6	394,560	315,648	78,912	-	-	
		한 천	1996.11. 9	'96.12.18~ '97.11.12	14.2	-	14.2	247,903	198,308	49,595	5	440	
	<b>12</b>				<b>294.6</b>	<b>-</b>	<b>294.6</b>	<b>6,957,708</b>	<b>5,537,880</b>	<b>1,419,828</b>	<b>10</b>	<b>2,899</b>	
	진 주 Chinju	안 계	1997. 3. 5	'97.10.11~ '97.12.30	16.0	-	16.0	273,000	218,000	55,000	-	-	
		동 지	1997. 3. 5	'97.10.11~ '97.12.30	17.7	-	17.7	340,000	272,000	68,000	-	-	
		합 안 Haman	봉 촌	1996.11.25	'96. 7.16~ '97.11.29	30.0	-	30.0	676,608	516,500	160,108	4	1,055
			운 등	1996. 5. 3	'96.12.26~ '97. 5.26	8.9	-	8.9	107,000	83,000	24,000	2	300
		고 성 Kosöng	은 월	1997.10. 9	'97.11.24~ '97.12.31	3.0	-	3.0	403,000	322,400	80,600	-	-
하 동 Hadong		입 석	1996.12.11	'96.12.11~ '97. 9.30	48.0	-	48.0	1,387,000	1,109,600	277,400	4	1,544	
	대 축	1996.12.11	'96.12.11~ '97. 9.30	48.0	-	48.0	1,384,000	1,107,200	276,800	-	-		
거 창 Köch'ang	영 산	1996.12.27	'96.12.21~ '97. 8.11	52.5	-	52.5	1,116,200	892,200	224,000	-	-		
	원 봉	1996.12.27	'96.12.25~ '97. 8. 5	22.7	-	22.7	473,300	378,700	94,600	-	-		
	월 성	1996.12.27	'96.12.20~ '97. 8.22	23.0	-	23.0	571,200	457,200	114,000	-	-		
	갈 계	1996.12.27	'96.12.23~ '97. 8.25	6.8	-	6.8	141,800	113,400	28,400	-	-		
합 천 Hapch'ön	건 태	1997.10.15	'97.10.20~ '97.12.25	18.0	-	18.0	84,600	67,680	16,920	-	-		



## 27. 발 기 반 정 비

### Completion Status of

단위 : 면적...헥타아르  
금액.....천원

### 다. 발용수개발사업(관정) Irrigation Water of Upland Development Project(Tube Wells)

시 도	시 군	수원공명	준공면적 Completed Area			사 업 비 Project Cost				시설구분	직 경	채수량	심 도
			계	전	답	계	국고보조금	지방비	기 타				
Province	Shi and Gun	Name of Facilities	Total	Upland	Paddy Field	Total	Government Subsidy	Local Government Subsidy	Others	Irrigation Source	Diameter (mm)	Amount of Water Attained (m <sup>3</sup> /s)	Depth (m)
<b>총 계</b>		<b>523</b>	<b>5,908.0</b>	<b>5,704.1</b>	<b>203.9</b>	<b>37,097,284</b>	<b>30,358,910</b>	<b>6,729,624</b>	<b>8,750</b>				
<b>Total</b>													
<b>대구광역시</b>		<b>2</b>	<b>6.0</b>	<b>6.0</b>	<b>-</b>	<b>60,000</b>	<b>-</b>	<b>60,000</b>	<b>-</b>				
<b>Taegu-kwangyöksi</b>													
동 구	중 대 1	3.0	3.0	-	30,000	-	30,000	-	암 반	200	0.002	140	
Tong-gu	중 대 2	3.0	3.0	-	30,000	-	30,000	-	암 반	200	0.002	150	
<b>경 기도</b>		<b>20</b>	<b>60.0</b>	<b>60.0</b>	<b>-</b>	<b>755,760</b>	<b>604,600</b>	<b>151,160</b>	<b>-</b>				
<b>Kyönggi-do</b>													
평 탁	죽 백 1	3.0	3.0	-	37,788	30,230	7,558	-	암 반	250	0.002	150	
P'yöngt'aek	죽 백 2	3.0	3.0	-	37,788	30,230	7,558	-	암 반	250	0.002	150	
	죽 백 3	3.0	3.0	-	37,788	30,230	7,558	-	암 반	250	0.002	150	
	죽 백 4	3.0	3.0	-	37,788	30,230	7,558	-	암 반	250	0.002	150	
	죽 백 5	3.0	3.0	-	37,788	30,230	7,558	-	암 반	250	0.002	150	
	죽 백 6	3.0	3.0	-	37,788	30,230	7,558	-	암 반	250	0.002	150	
	이원화1	3.0	3.0	-	37,788	30,230	7,558	-	암 반	250	0.002	150	
	이원화2	3.0	3.0	-	37,788	30,230	7,558	-	암 반	250	0.002	150	
	이원화3	3.0	3.0	-	37,788	30,230	7,558	-	암 반	250	0.002	150	
	이원화4	3.0	3.0	-	37,788	30,230	7,558	-	암 반	250	0.002	150	
	이원화5	3.0	3.0	-	37,788	30,230	7,558	-	암 반	250	0.002	150	
	청 룡 1	3.0	3.0	-	37,788	30,230	7,558	-	암 반	250	0.002	150	
	청 룡 2	3.0	3.0	-	37,788	30,230	7,558	-	암 반	250	0.002	150	
	청 룡 3	3.0	3.0	-	37,788	30,230	7,558	-	암 반	250	0.002	150	
	청 룡 4	3.0	3.0	-	37,788	30,230	7,558	-	암 반	250	0.002	150	
	청 룡 5	3.0	3.0	-	37,788	30,230	7,558	-	암 반	250	0.002	150	
	모두회1	3.0	3.0	-	37,788	30,230	7,558	-	암 반	250	0.002	150	
	모두회2	3.0	3.0	-	37,788	30,230	7,558	-	암 반	250	0.002	150	
	모 산	3.0	3.0	-	37,788	30,230	7,558	-	암 반	250	0.002	150	
	북 창	3.0	3.0	-	37,788	30,230	7,558	-	암 반	250	0.002	150	
<b>강 원 도</b>		<b>69</b>	<b>864.3</b>	<b>833.3</b>	<b>31.0</b>	<b>2,767,443</b>	<b>2,049,571</b>	<b>717,872</b>	<b>-</b>				
<b>Kang-won-do</b>													
원 주	장 양 리	15.0	15.0	-	62,000	-	62,000	-	암 반	150	0.002	200	
Wonju													
강 룡	안반덕1	27.0	27.0	-	42,000	42,000	-	-	암 반	200	0.001	250	
Kangnŭng	안반덕2	27.0	27.0	-	42,000	42,000	-	-	암 반	200	0.002	250	
	안반덕3	27.0	27.0	-	42,000	42,000	-	-	암 반	200	0.001	250	
	안반덕4	27.0	27.0	-	42,000	42,000	-	-	암 반	200	0.001	250	
	대 기 1	13.0	13.0	-	42,000	42,000	-	-	암 반	200	0.002	200	
	대 기 2	13.0	13.0	-	42,000	42,000	-	-	암 반	200	0.002	200	
	대 기 3	13.0	13.0	-	42,000	42,000	-	-	암 반	200	0.003	200	

사 업 준 공 현 황(계속)

Upland Improvement Projects(Cont'd)

Unit : Area ..... ha  
Cost.....1,000 Won

시 도	시 군	수원공명	준공면적 Completed Area			사 업 비 Project Cost				시설구분	직 경	채수량	심 도		
			계	전	답	계	국고보조금	지방비	기 타						
Province	Shi and Gun	Name of Facilities	Total	Upland	Paddy Field	Total	Government Subsidy	Local Government Subsidy	Others	Irrigation Source	Diameter (mm)	Amount of Water Attained (m <sup>3</sup> /s)	Depth (m)		
삼 척 Samch'ŏk		대 기 4	13.0	13.0	-	42,000	42,000	-	-	암 반	200	0.001	200		
		기 곡 1	8.0	8.0	-	36,810	-	36,810	-	암 반	200	0.003	170		
		기 곡 2	10.0	10.0	-	36,810	-	36,810	-	암 반	200	0.003	185		
		탕 곡 1	7.0	7.0	-	36,810	-	36,810	-	암 반	200	0.002	300		
		탕 곡 2	9.0	9.0	-	36,839	-	36,839	-	암 반	200	0.002	200		
		도 원	15.0	15.0	-	30,669	-	30,669	-	암 반	200	0.002	200		
		갈 전 1	6.0	6.0	-	48,984	-	48,984	-	암 반	200	0.002	200		
		갈 전 2	7.0	7.0	-	48,984	-	48,984	-	암 반	200	0.002	200		
		대 전	6.0	6.0	-	29,415	-	29,415	-	암 반	200	0.002	200		
		상 천 기	14.0	14.0	-	61,324	-	61,324	-	암 반	200	0.003	200		
		하 반 천	14.0	14.0	-	61,324	-	61,324	-	암 반	200	0.003	200		
		큰 마을	22.0	22.0	-	52,031	-	52,031	-	암 반	200	0.003	200		
		홍 천 Hongch'ŏn	술 치	9.0	9.0	-	56,221	56,221	-	-	암 반	200	0.002	204	
		홍 성 Hoengsŏng		가족동1	8.0	8.0	-	40,391	40,391	-	-	암 반	200	0.002	173
가족동2	8.0			8.0	-	40,391	40,391	-	-	암 반	200	0.001	275		
가족동3	8.0			8.0	-	40,391	40,391	-	-	암 반	200	0.002	200		
가족동4	9.0			9.0	-	40,393	40,393	-	-	암 반	200	0.002	200		
덕두원1	8.0			8.0	-	38,500	38,500	-	-	암 반	200	0.003	160		
덕두원2	8.0			8.0	-	38,500	38,500	-	-	암 반	200	0.002	300		
덕두원3	9.0			9.0	-	38,500	38,500	-	-	암 반	200	0.002	200		
덕두원4	9.0			9.0	-	38,500	38,500	-	-	암 반	200	0.003	200		
덕두원5	9.0			9.0	-	38,500	38,500	-	-	암 반	200	0.003	200		
덕두원6	9.0			9.0	-	38,500	38,500	-	-	암 반	200	0.003	160		
춘 당	23.4			23.4	-	30,000	24,000	6,000	-	암 반	200	0.003	205		
영 월 Yŏng-wol				예 밀 1	15.0	15.0	-	45,000	36,000	9,000	-	암 반	200	0.002	120
				예 밀 2	20.0	20.0	-	45,000	36,000	9,000	-	암 반	200	0.002	150
				예 밀 3	10.0	10.0	-	45,000	36,000	9,000	-	암 반	200	0.002	130
평 창 P'yŏngch'ang		거 문 1	12.5	12.5	-	42,000	42,000	-	-	암 반	200	0.003	112		
		거 문 2	12.5	12.5	-	42,000	42,000	-	-	암 반	200	0.002	156		
		거 문 3	12.5	12.5	-	42,000	42,000	-	-	암 반	200	0.002	91		
		거 문 4	12.5	12.5	-	42,000	42,000	-	-	암 반	200	0.002	130		
		거 문 5	12.5	12.5	-	42,000	42,000	-	-	암 반	200	0.002	164		
정 선 Chŏngsŏn		용 전 1	10.0	10.0	-	42,000	42,000	-	-	암 반	200	0.002	124		
		용 전 2	10.0	10.0	-	42,000	42,000	-	-	암 반	200	0.002	120		
		용 전 3	10.0	10.0	-	42,000	42,000	-	-	암 반	200	0.002	126		
		용 전 4	10.0	10.0	-	42,000	42,000	-	-	암 반	200	0.003	84		
봉 산 Chŏngsŏn		봉 산 1	13.5	13.5	-	42,000	33,600	8,400	-	암 반	200	0.002	200		
		봉 산 2	13.5	13.5	-	42,000	33,600	8,400	-	암 반	200	0.002	183		

27. 발 기 반 정 비

Completion Status of

단위: 면적...헥타아르  
금액.....천원

시 도	시 군	수원공명	준공면적 Completed Area			사 업 비 Project Cost				시설구분	직 경	채수량	심 도
			계	전	답	계	국고보조금	지방비	기 타				
Province	Shi and Gun	Name of Facilities	Total	Upland	Paddy Field	Total	Government Subsidy	Local Government Subsidy	Others	Irrigation Source	Diameter (mm)	Amount of Water Attained (m <sup>3</sup> /s)	Depth (m)
		호 촌 1	28.0	28.0	-	42,000	33,600	8,400	-	암 반	200	0.002	200
		호 촌 2	28.0	28.0	-	42,000	33,600	8,400	-	암 반	200	0.002	115
		마산봉1	14.0	14.0	-	42,000	33,600	8,400	-	암 반	200	0.002	200
		마산봉2	14.0	14.0	-	42,000	33,600	8,400	-	암 반	200	0.002	200
		대 촌	11.2	11.2	-	42,000	33,600	8,400	-	암 반	200	0.002	257
	화 천	중 리 1	10.5	10.5	-	34,934	34,934	-	-	암 반	200	0.001	190
	Hwach'on	중 리 2	15.0	15.0	-	34,933	34,933	-	-	암 반	200	0.003	145
		오 음 1	10.0	10.0	-	37,790	37,790	-	-	암 반	200	0.004	220
		오 음 2	10.0	10.0	-	37,790	37,790	-	-	암 반	200	0.004	195
		오 음 3	6.3	6.3	-	37,789	37,789	-	-	암 반	200	0.003	220
	양 구	현 1	7.6	7.6	-	24,090	19,272	4,818	-	암 반	200	0.002	150
	Yanggu	현 2	7.6	7.6	-	24,090	19,272	4,818	-	암 반	200	0.002	150
		현 3	7.6	7.6	-	24,090	19,272	4,818	-	암 반	200	0.002	150
		현 4	7.6	7.6	-	24,090	19,272	4,818	-	암 반	200	0.002	150
	인 제	길령골1	15.0	15.0	-	42,000	33,600	8,400	-	암 반	200	0.002	200
	Inje	길령골2	12.0	12.0	-	42,000	33,600	8,400	-	암 반	200	0.002	200
		사평동1	7.0	7.0	-	42,000	33,600	8,400	-	암 반	200	0.002	200
		사평동2	8.0	5.0	3.0	42,000	33,600	8,400	-	암 반	200	0.002	200
		반장동	10.0	3.0	7.0	15,000	12,000	3,000	-	암 반	200	0.003	80
		서 화	16.0	12.0	4.0	15,000	12,000	3,000	-	암 반	200	0.003	72
		사 평 동	11.0	7.0	4.0	42,000	33,600	8,400	-	암 반	200	0.002	210
		귀 문	10.0	7.0	3.0	42,000	33,600	8,400	-	암 반	200	0.002	200
		상 답	13.0	3.0	10.0	42,000	33,600	8,400	-	암 반	200	0.002	150
<b>충 청 북 도</b>													
<b>C'hungch'ongbuk-do</b>		<b>23</b>	<b>438.7</b>	<b>395.1</b>	<b>43.6</b>	<b>1,666,579</b>	<b>1,342,922</b>	<b>353,657</b>	<b>-</b>				
	청 주	용 암 1	6.0	5.6	0.4	37,000	30,000	7,000	-	암 반	200	0.002	200
	Ch'ongju	용 암 2	8.0	0.8	7.2	38,000	30,000	8,000	-	암 반	200	0.002	235
	충 주	발 화 1	9.8	-	9.8	45,720	36,576	9,144	-	암 반	200	0.002	200
	Ch'ungju	발 화 2	26.2	-	26.2	45,720	36,576	9,144	-	암 반	200	0.006	151
	제 천	자 작	3.0	3.0	-	54,252	43,382	10,870	-	암 반	200	0.004	183
	Chech'on												
	보 은	원 평 1	17.0	17.0	-	50,000	40,000	10,000	-	암 반	150	0.002	30
	Po'ns	원 평 2	16.0	16.0	-	50,000	40,000	10,000	-	암 반	150	0.002	100
	영 동	조 심	149.3	149.3	-	572,354	457,883	114,471	-	암 반	200	0.003	150
	Yongdong												
	괴 산	백 봉 1	13.0	13.0	-	30,000	24,000	6,000	-	암 반	200	0.002	184
	Koesan	백 봉 2	13.4	13.4	-	30,000	24,000	6,000	-	암 반	200	0.004	133
	음 성	영 산 1	12.9	12.9	-	71,600	52,506	19,094	-	암 반	200	0.003	92
	Umsong	영 산 2	7.0	7.0	-	71,600	52,506	19,094	-	암 반	200	0.004	85

사업준공현황(계속)

Upland Improvement Projects(Cont'd)

Unit : Area ..... ha  
Cost.....1,000 Won

시도	시군	수원공명	준공면적 Completed Area			사업비 Project Cost				시설구분	직경	채수량	심도	
			계	전	답	계	국고보조금	지방비	기타					
Province	Shi and Gun	Name of Facilities	Total	Upland	Paddy Field	Total	Government Subsidy	Local Government Subsidy	Others	Irrigation Source	Diameter (mm)	Amount of Water Attained (m <sup>3</sup> /s)	Depth (m)	
충청남도 Ch'ungch'öngnam-do	단양 Tanyang	영산 3	15.1	15.1	-	71,617	52,520	19,097	-	암반	200	0.003	72	
		만종 1	15.0	15.0	-	51,061	40,849	10,212	-	암반	200	0.005	180	
		만종 2	13.0	13.0	-	51,062	40,849	10,213	-	암반	200	0.004	180	
		용진 1	18.0	18.0	-	59,438	47,550	11,888	-	암반	200	0.005	154	
		용진 2	16.0	16.0	-	59,439	47,551	11,888	-	암반	200	0.005	70	
		석교 1	12.0	12.0	-	51,286	41,029	10,257	-	암반	200	0.002	250	
		석교 2	13.0	13.0	-	51,286	41,029	10,257	-	암반	200	0.002	250	
		석교 3	12.0	12.0	-	51,286	41,029	10,257	-	암반	200	0.003	160	
		석교 4	13.0	13.0	-	51,286	41,029	10,257	-	암반	200	0.003	160	
		석교 5	15.0	15.0	-	51,286	41,029	10,257	-	암반	200	0.002	177	
		석교 6	15.0	15.0	-	51,286	41,029	10,257	-	암반	200	0.002	250	
		<b>23</b>	<b>178.0</b>	<b>167.0</b>	<b>11.0</b>	<b>871,166</b>	<b>678,865</b>	<b>192,301</b>	-	-				
		전라북도 Ch'öllabuk-do	정읍	공주 동원 1	7.0	2.0	5.0	45,080	36,064	9,016	-	암반	200	0.004
공주 동원 2	8.0			2.0	6.0	45,080	36,064	9,016	-	암반	200	0.004	80	
서산 초록235	15.0			15.0	-	30,000	15,000	15,000	-	암반	200	0.005	100	
서산 초록262	14.0			14.0	-	30,000	15,000	15,000	-	암반	200	0.002	150	
예산 대덕 1	3.0			3.0	-	80,000	64,000	16,000	-	암반	150	0.002	150	
예산 대덕 2	3.0			3.0	-	80,000	64,000	16,000	-	암반	150	0.002	175	
당진 매방 1	6.0			6.0	-	41,357	33,025	8,332	-	암반	200	0.004	150	
당진 매방 2	6.0			6.0	-	41,657	33,325	8,332	-	암반	200	0.002	180	
당진 매방 3	7.0			7.0	-	41,657	33,326	8,331	-	암반	200	0.004	170	
산오 1	9.0			9.0	-	30,982	24,785	6,197	-	암반	200	0.006	150	
산오 2	9.0			9.0	-	30,982	24,785	6,197	-	암반	200	0.005	150	
산오 3	10.0			10.0	-	30,982	24,785	6,197	-	암반	200	0.005	150	
산오 4	11.0			11.0	-	30,982	24,786	6,196	-	암반	200	0.006	100	
덕곡	7.0			7.0	-	31,240	24,992	6,248	-	암반	200	0.005	152	
대합덕1	7.0			7.0	-	31,240	24,992	6,248	-	암반	200	0.005	120	
대합덕2	7.0			7.0	-	31,240	24,992	6,248	-	암반	200	0.005	120	
대합덕3	7.0			7.0	-	31,241	24,992	6,249	-	암반	200	0.005	80	
대전 1	7.0	7.0	-	31,241	24,992	6,249	-	암반	200	0.006	100			
대전 2	7.0	7.0	-	31,241	24,992	6,249	-	암반	200	0.006	100			
대전 3	7.0	7.0	-	31,241	24,992	6,249	-	암반	200	0.006	100			
대전 4	7.0	7.0	-	31,241	24,992	6,249	-	암반	200	0.005	100			
대전 5	7.0	7.0	-	31,241	24,992	6,249	-	암반	200	0.005	66			
대전 6	7.0	7.0	-	31,241	24,992	6,249	-	암반	200	0.005	100			
<b>84</b>	<b>668.0</b>	<b>668.0</b>	-	<b>2,682,990</b>	<b>2,682,990</b>	-	-							
		정읍 한교 1	10.0	10.0	-	31,000	31,000	-	-	암반	200	0.002	139	



## 27. 발 기 반 정 비

Completion Status of

단위 : 면적...헥타아르  
금액.....천원

시 도	시 군	수원공명	준공면적 Completed Area			사 업 비 Project Cost				시설구분	직 경	채수량	심 도		
			계	전	답	계	국고보조금	지방비	기 타						
Province	Shi and Gun	Name of Facilities	Total	Upland	Paddy Field	Total	Government Subsidy	Local Government Subsidy	Others	Irrigation Source	Diameter (mm)	Amount of Water Attained (㎥/s)	Depth (m)		
충청북도	충청북도	한 교 2	11.0	11.0	-	31,000	31,000	-	-	암	반	200	0.002	140	
		한 교 3	11.0	11.0	-	31,000	31,000	-	-	암	반	200	0.002	139	
		송 배	5.0	5.0	-	31,000	31,000	-	-	암	반	200	0.002	140	
		오 주 1	4.7	4.7	-	35,000	35,000	-	-	암	반	200	0.002	130	
		오 주 2	4.7	4.7	-	35,000	35,000	-	-	암	반	200	0.002	130	
		오 주 3	4.8	4.8	-	35,000	35,000	-	-	암	반	200	0.002	130	
		오 주 4	4.8	4.8	-	35,000	35,000	-	-	암	반	200	0.002	130	
	남 원	Namwon	입 암 1	12.0	12.0	-	21,000	21,000	-	-	암	반	200	0.002	150
			입 암 2	12.0	12.0	-	21,000	21,000	-	-	암	반	200	0.002	140
			입 암 3	12.0	12.0	-	21,000	21,000	-	-	암	반	200	0.002	150
			입 암 4	13.0	13.0	-	21,000	21,000	-	-	암	반	200	0.003	140
			생 사 1	9.0	9.0	-	21,000	21,000	-	-	암	반	200	0.002	150
			생 사 2	9.0	9.0	-	21,000	21,000	-	-	암	반	200	0.002	130
			화 신 1	11.0	11.0	-	21,000	21,000	-	-	암	반	200	0.003	150
	화 신 2	12.0	12.0	-	21,000	21,000	-	-	암	반	200	0.003	130		
	김 제	Kimje	농 원 1	6.0	6.0	-	44,330	44,330	-	-	암	반	150	0.002	208
			농 원 2	7.0	7.0	-	44,330	44,330	-	-	암	반	150	0.002	154
			농 원 3	7.0	7.0	-	44,330	44,330	-	-	암	반	150	0.003	100
			부 용 1	9.0	9.0	-	35,000	35,000	-	-	암	반	150	0.002	150
			부 용 2	9.0	9.0	-	35,000	35,000	-	-	암	반	150	0.003	150
진 안	Chinan	원 운 1	8.0	8.0	-	35,000	35,000	-	-	암	반	200	0.002	120	
		원 운 2	9.0	9.0	-	35,000	35,000	-	-	암	반	200	0.002	120	
		안 방 1	9.0	9.0	-	35,000	35,000	-	-	암	반	200	0.002	150	
		안 방 2	8.0	8.0	-	35,000	35,000	-	-	암	반	200	0.002	104	
장 수	Changsu	개 정 1	7.0	7.0	-	42,000	42,000	-	-	암	반	200	0.003	150	
		개 정 2	8.0	8.0	-	42,000	42,000	-	-	암	반	200	0.002	200	
		장 판 1	12.0	12.0	-	42,000	42,000	-	-	암	반	200	0.003	190	
		장 판 2	11.0	11.0	-	42,000	42,000	-	-	암	반	200	0.002	185	
		노 곡 1	5.0	5.0	-	35,000	35,000	-	-	암	반	200	0.002	150	
		노 곡 2	5.0	5.0	-	35,000	35,000	-	-	암	반	200	0.002	150	
		노 곡 3	5.0	5.0	-	35,000	35,000	-	-	암	반	200	0.002	150	
		노 곡 4	5.0	5.0	-	35,000	35,000	-	-	암	반	200	0.002	150	
		무 농 1	3.0	3.0	-	35,000	35,000	-	-	암	반	200	0.002	150	
		무 농 2	4.0	4.0	-	35,000	35,000	-	-	암	반	200	0.003	150	
		번 들 1	7.0	7.0	-	35,000	35,000	-	-	암	반	200	0.002	170	
		번 들 2	8.0	8.0	-	35,000	35,000	-	-	암	반	200	0.002	150	
		임 실	Imshil	두 기 1	7.0	7.0	-	35,000	35,000	-	-	암	반	200	0.003
두 기 2	7.0			7.0	-	35,000	35,000	-	-	암	반	200	0.002	200	
두 기 3	7.0			7.0	-	35,000	35,000	-	-	암	반	200	0.003	94	

사업준공현황(계속)

Upland Improvement Projects(Cont'd)

Unit : Area ..... ha  
Cost ..... 1,000 Won

시 도	시 군	수원공명	준공면적 Completed Area			사업비 Project Cost				시설구분	직 경	채수량	심 도
			계	전	답	계	국고보조금	지방비	기 타				
Province	Shi and Gun	Name of Facilities	Total	Upland	Paddy Field	Total	Government Subsidy	Local Government Subsidy	Others	Irrigation Source	Diameter (mm)	Amount of Water Attained (m <sup>3</sup> /s)	Depth (m)
		두 무 1	5.0	5.0	-	35,000	35,000	-	-	암 반	200	0.002	150
		두 무 2	5.0	5.0	-	35,000	35,000	-	-	암 반	200	0.003	115
		두 무 3	6.0	6.0	-	35,000	35,000	-	-	암 반	200	0.003	120
		덕 전 1	7.0	7.0	-	28,333	28,333	-	-	암 반	200	0.003	118
		덕 전 2	7.0	7.0	-	28,333	28,333	-	-	암 반	200	0.003	120
		덕 전 3	7.0	7.0	-	28,334	28,334	-	-	암 반	200	0.003	107
	고 창 Koch'ang	덕 산 1	9.0	9.0	-	30,000	30,000	-	-	암 반	200	0.002	140
		덕 산 2	9.0	9.0	-	30,000	30,000	-	-	암 반	200	0.002	130
		덕 산 3	9.0	9.0	-	30,000	30,000	-	-	암 반	200	0.002	130
		덕 산 4	9.0	9.0	-	30,000	30,000	-	-	암 반	200	0.002	140
		성 산 1	9.0	9.0	-	30,000	30,000	-	-	암 반	200	0.002	75
		성 산 2	9.0	9.0	-	30,000	30,000	-	-	암 반	200	0.002	75
		성 산 3	9.0	9.0	-	30,000	30,000	-	-	암 반	200	0.002	75
		성 산 4	9.0	9.0	-	30,000	30,000	-	-	암 반	200	0.002	75
		성 산 5	9.0	9.0	-	30,000	30,000	-	-	암 반	200	0.002	80
		군 유 1	9.0	9.0	-	30,000	30,000	-	-	암 반	200	0.002	150
		군 유 2	9.0	9.0	-	30,000	30,000	-	-	암 반	200	0.002	150
		군 유 3	9.0	9.0	-	30,000	30,000	-	-	암 반	200	0.002	150
		군 유 4	9.0	9.0	-	30,000	30,000	-	-	암 반	200	0.002	150
		군 유 5	9.0	9.0	-	30,000	30,000	-	-	암 반	200	0.002	150
		군 유 6	9.0	9.0	-	30,000	30,000	-	-	암 반	200	0.002	150
		군 유 7	9.0	9.0	-	30,000	30,000	-	-	암 반	200	0.002	150
		장 산 1	9.0	9.0	-	30,000	30,000	-	-	암 반	200	0.003	90
		장 산 2	9.0	9.0	-	30,000	30,000	-	-	암 반	200	0.002	90
		장 산 3	9.0	9.0	-	30,000	30,000	-	-	암 반	200	0.002	90
		선 량 1	9.0	9.0	-	30,000	30,000	-	-	암 반	200	0.002	150
	선 량 2	9.0	9.0	-	30,000	30,000	-	-	암 반	200	0.003	147	
	선 량 3	9.0	9.0	-	30,000	30,000	-	-	암 반	200	0.002	137	
	덕 천 1	9.0	9.0	-	30,000	30,000	-	-	암 반	200	0.002	80	
	덕 천 2	9.0	9.0	-	30,000	30,000	-	-	암 반	200	0.002	92	
	덕 천 3	9.0	9.0	-	30,000	30,000	-	-	암 반	200	0.002	90	
	덕 천 4	9.0	9.0	-	30,000	30,000	-	-	암 반	200	0.002	90	
	신 성 1	9.0	9.0	-	30,000	30,000	-	-	암 반	200	0.002	140	
	신 성 2	9.0	9.0	-	30,000	30,000	-	-	암 반	200	0.002	140	
	신 성 3	9.0	9.0	-	30,000	30,000	-	-	암 반	200	0.002	140	
	신 성 4	9.0	9.0	-	30,000	30,000	-	-	암 반	200	0.002	140	
	신 성 5	9.0	9.0	-	30,000	30,000	-	-	암 반	200	0.002	140	
	신 성 6	9.0	9.0	-	30,000	30,000	-	-	암 반	200	0.003	140	
	신 성 7	9.0	9.0	-	30,000	30,000	-	-	암 반	200	0.003	140	

## 27. 발 기 반 정 비

## Completion Status of

단위: 면적...헥타아르  
금액.....천원

시 도	시 군	수원공명	준공면적 Completed Area			사 업 비 Project Cost				시설구분	직 경	채수량	심 도
			계	전	답	계	국고보조금	지방비	기 타				
Province	Shi and Gun	Name of Facilities	Total	Upland	Paddy Field	Total	Government Subsidy	Local Government Subsidy	Others	Irrigation Source	Diameter (mm)	Amount of Water Attained (m <sup>3</sup> /s)	Depth (m)
부 안	Puan	장 춘	3.0	3.0	-	35,000	35,000	-	-	암 반	200	0.002	50
		지 동	3.0	3.0	-	35,000	35,000	-	-	암 반	200	0.002	150
		청 립 1	3.0	3.0	-	35,000	35,000	-	-	암 반	200	0.003	173
		청 립 2	3.0	3.0	-	35,000	35,000	-	-	암 반	200	0.003	125
		청 립 3	3.0	3.0	-	35,000	35,000	-	-	암 반	200	0.003	68
<b>전라남도</b>		<b>104</b>	<b>818.0</b>	<b>818.0</b>	<b>-</b>	<b>3519,773</b>	<b>3,157,473</b>	<b>353,550</b>	<b>8,750</b>				
<b>Chöllanam-do</b>													
순 천	Sunch'ön	행 정 1	3.0	3.0	-	30,000	24,000	6,000	-	암 반	200	0.003	150
		행 정 2	3.0	3.0	-	30,000	24,000	6,000	-	암 반	200	0.003	150
나 주	Naju	청 송 1	11.8	11.8	-	30,000	24,000	6,000	-	암 반	250	0.003	100
		청 송 2	11.8	11.8	-	30,000	24,000	6,000	-	암 반	250	0.003	100
		청 송 3	11.8	11.8	-	30,000	24,000	6,000	-	암 반	250	0.003	100
		청 송 4	11.8	11.8	-	30,000	24,000	6,000	-	암 반	250	0.003	100
마 음	마 음	마 음 1	8.0	8.0	-	30,000	24,000	6,000	-	암 반	250	0.003	100
		마 음 2	8.0	8.0	-	30,000	24,000	6,000	-	암 반	250	0.003	100
		마 음 3	8.0	8.0	-	30,000	24,000	6,000	-	암 반	250	0.003	100
곡 성	Koksöng	대 홍	13.0	13.0	-	30,000	21,000	9,000	-	암 반	200	0.002	70
		삼 오	10.1	10.1	-	30,000	21,000	9,000	-	암 반	200	0.002	70
여 천	Yöch'ön	신 복 1	3.0	3.0	-	20,500	16,400	4,100	-	암 반	200	0.003	86
		신 복 2	3.0	3.0	-	20,500	16,400	4,100	-	암 반	200	0.003	105
		신 복 3	3.0	3.0	-	20,500	16,400	4,100	-	암 반	200	0.003	104
		신 복 4	3.0	3.0	-	20,500	16,400	4,100	-	암 반	200	0.003	108
		하 복 1	3.0	3.0	-	20,500	16,400	4,100	-	암 반	200	0.003	104
		하 복 2	3.0	3.0	-	20,500	16,400	4,100	-	암 반	200	0.003	89
		화 련 1	3.0	3.0	-	20,500	16,400	4,100	-	암 반	200	0.003	121
		화 련 2	3.0	3.0	-	20,500	16,400	4,100	-	암 반	200	0.003	101
고 흥	Kohüng	천 학 1	3.0	3.0	-	22,000	22,000	-	-	암 반	200	0.003	85
		천 학 2	3.0	3.0	-	22,000	22,000	-	-	암 반	200	0.003	85
		천 학 3	3.0	3.0	-	22,000	22,000	-	-	암 반	200	0.003	85
		천 학 4	3.0	3.0	-	22,000	22,000	-	-	암 반	200	0.003	86
		천 학 5	3.0	3.0	-	22,000	22,000	-	-	암 반	200	0.003	87
		천 학 6	3.0	3.0	-	22,000	22,000	-	-	암 반	200	0.003	85
		천 학 7	3.0	3.0	-	22,000	22,000	-	-	암 반	200	0.003	85
		천 학 8	3.0	3.0	-	22,000	22,000	-	-	암 반	200	0.003	85
		봉 암 1	3.0	3.0	-	16,500	16,500	-	-	암 반	200	0.003	86
		봉 암 2	3.0	3.0	-	16,500	16,500	-	-	암 반	200	0.003	88
봉 암 3	3.0	3.0	-	16,500	16,500	-	-	암 반	200	0.003	86		
봉 암 4	3.0	3.0	-	16,500	16,500	-	-	암 반	200	0.003	85		
금 성 1	3.0	3.0	-	16,500	16,500	-	-	암 반	200	0.003	85		

# 사업준공현황(계속)

## Upland Improvement Projects(Cont'd)

Unit : Area ..... ha  
Cost ..... 1,000 Won

시도	시군	수원공명	준공면적 Completed Area			사업비 Project Cost				시설구분	직경	채수량	심도
			계	전	답	계	국고보조금	지방비	기타				
Province	Shi and Gun	Name of Facilities	Total	Upland	Paddy Field	Total	Government Subsidy	Local Government Subsidy	Others	Irrigation Source	Diameter (mm)	Amount of Water Attained (m <sup>3</sup> /s)	Depth (m)
		금성 2	3.0	3.0	-	16,500	16,500	-	-	암반	200	0.003	85
		한동 1	3.0	3.0	-	22,000	22,000	-	-	암반	200	0.003	85
		한동 2	3.0	3.0	-	22,000	22,000	-	-	암반	200	0.003	85
		한동 3	3.0	3.0	-	22,000	22,000	-	-	암반	200	0.003	86
		한동 4	3.0	3.0	-	22,000	22,000	-	-	암반	200	0.003	85
		한동 5	3.0	3.0	-	22,000	22,000	-	-	암반	200	0.003	85
		한동 6	3.0	3.0	-	22,000	22,000	-	-	암반	200	0.003	86
		한동 7	3.0	3.0	-	22,000	22,000	-	-	암반	200	0.003	85
	장흥	우목 1	3.0	3.0	-	30,000	24,000	6,000	-	암반	200	0.003	150
	Changhŭng	우목 2	3.0	3.0	-	30,000	24,000	6,000	-	암반	200	0.003	150
	영암	산소	98.8	98.8	-	525,000	525,000	-	-	암반	200	0.043	137
	Yŏng-am	금지	38.2	38.2	-	113,459	113,459	-	-	암반	200	0.014	125
		호동	10.3	10.3	-	44,474	44,474	-	-	암반	200	0.005	130
		상리	18.2	18.2	-	91,132	91,132	-	-	암반	200	0.010	130
	무안	현화 1	3.0	3.0	-	30,000	24,000	6,000	-	암반	200	0.002	90
	Muan	현화 2	3.0	3.0	-	30,000	24,000	6,000	-	암반	200	0.002	90
		현화 3	3.0	3.0	-	30,000	24,000	6,000	-	암반	200	0.002	90
		현화 4	3.0	3.0	-	30,000	24,000	6,000	-	암반	200	0.002	90
		동산 1	3.0	3.0	-	30,000	24,000	6,000	-	암반	200	0.002	90
		동산 2	3.0	3.0	-	30,000	24,000	6,000	-	암반	200	0.002	90
		동산 3	3.0	3.0	-	30,000	24,000	6,000	-	암반	200	0.002	90
		동산 4	3.0	3.0	-	30,000	24,000	6,000	-	암반	200	0.002	90
		동산 5	3.0	3.0	-	30,000	24,000	6,000	-	암반	200	0.002	90
		동산 6	3.0	3.0	-	30,000	24,000	6,000	-	암반	200	0.002	90
		매곡 1	3.0	3.0	-	30,000	24,000	6,000	-	암반	200	0.002	90
		매곡 2	3.0	3.0	-	30,000	24,000	6,000	-	암반	200	0.002	90
		매곡 3	3.0	3.0	-	30,000	24,000	6,000	-	암반	200	0.002	90
		매곡 4	3.0	3.0	-	30,000	24,000	6,000	-	암반	200	0.002	90
		산정 1	3.0	3.0	-	30,000	24,000	6,000	-	암반	200	0.002	90
		산정 2	3.0	3.0	-	30,000	24,000	6,000	-	암반	200	0.002	90
		산정 3	3.0	3.0	-	30,000	24,000	6,000	-	암반	200	0.002	90
		산정 4	3.0	3.0	-	30,000	24,000	6,000	-	암반	200	0.002	90
		산정 5	3.0	3.0	-	30,000	24,000	6,000	-	암반	200	0.002	90
		산정 6	3.0	3.0	-	30,000	24,000	6,000	-	암반	200	0.002	90
		산정 7	3.0	3.0	-	30,000	24,000	6,000	-	암반	200	0.002	90
	함평	가동 1	10.0	10.0	-	8,830	7,064	883	883	암반	200	0.002	150
	Hamp'yŏng	가동 2	9.0	9.0	-	9,480	7,584	948	948	암반	200	0.002	150
		가동 3	11.0	11.0	-	9,410	7,528	941	941	암반	200	0.002	150
		가동 4	15.0	15.0	-	9,120	7,296	912	912	암반	200	0.002	150

## 27. 발 기 반 정 비

Completion Status of

단위 : 면적...헥타아르  
금액.....천원

시 도	시 군	수원공명	준공면적 Completed Area			사 업 비 Project Cost				시설구분	직 경	채수량	심 도	
			계	전	답	계	국고보조금	지방비	기 타					
Province	Shi and Gun	Name of Facilities	Total	Upland	Paddy Field	Total	Government Subsidy	Local Government Subsidy	Others	Irrigation Source	Diameter (mm)	Amount of Water Attained (m <sup>3</sup> /s)	Depth (m)	
영 광 Yönggwang	완 도 Wando	가 동 5	8.0	8.0	-	8,538	6,830	854	854	암	반	200	0.002	150
		가 동 6	7.0	7.0	-	8,977	7,181	898	898	암	반	200	0.002	150
		작 동 1	10.0	10.0	-	8,925	7,141	892	892	암	반	200	0.002	150
		작 동 2	10.0	10.0	-	8,270	6,616	827	827	암	반	200	0.002	150
		작 동 3	10.0	10.0	-	7,980	6,384	798	798	암	반	200	0.002	150
		작 동 4	10.0	10.0	-	7,978	6,384	797	797	암	반	200	0.002	150
	운 당	운 당 1	3.0	3.0	-	30,000	24,000	6,000	-	암	반	200	0.003	100
		운 당 2	3.0	3.0	-	30,000	24,000	6,000	-	암	반	200	0.003	100
		운 당 3	3.0	3.0	-	30,000	24,000	6,000	-	암	반	200	0.003	100
		남 계 1	3.0	3.0	-	30,000	24,000	6,000	-	암	반	200	0.003	100
	신 리	남 계 2	3.0	3.0	-	30,000	24,000	6,000	-	암	반	200	0.003	100
		화 홍 1	10.0	10.0	-	30,000	24,000	6,000	-	암	반	200	0.003	72
		화 홍 2	10.0	10.0	-	30,000	24,000	6,000	-	암	반	200	0.003	70
		화 홍 3	10.0	10.0	-	30,000	24,000	6,000	-	암	반	200	0.003	70
		화 홍 4	10.0	10.0	-	30,000	24,000	6,000	-	암	반	200	0.003	70
		화 홍 5	5.0	5.0	-	30,000	24,000	6,000	-	암	반	200	0.002	70
		화 홍 6	5.0	5.0	-	30,000	24,000	6,000	-	암	반	200	0.002	70
		신 리 1	3.0	9.0	-	30,000	24,000	6,000	-	암	반	200	0.002	70
		신 리 2	9.0	9.0	-	30,000	24,000	6,000	-	암	반	200	0.002	70
		척 치 1	12.0	12.0	-	30,000	24,000	6,000	-	암	반	200	0.003	70
척 치 2	12.0	12.0	-	30,000	24,000	6,000	-	암	반	200	0.003	70		
동 고	동 고 1	6.0	6.0	-	30,000	24,000	6,000	-	암	반	200	0.002	70	
	동 고 2	5.0	5.0	-	30,000	24,000	6,000	-	암	반	200	0.002	70	
	응 덕 1	3.5	3.5	-	13,800	13,800	-	-	암	반	200	0.002	80	
	응 덕 2	4.2	4.2	-	13,800	13,800	-	-	암	반	200	0.002	80	
와 우	와 우 1	3.9	3.9	-	13,800	13,800	-	-	암	반	200	0.002	83	
	와 우 2	3.6	3.6	-	13,800	13,800	-	-	암	반	200	0.002	132	
백 산 Shinan	백 산	68.0	68.0	-	90,000	90,000	-	-	암	반	200	0.003	85	
	황 금	17.3	17.3	-	60,000	60,000	-	-	암	반	200	0.002	80	
	증 동	12.3	12.3	-	30,000	30,000	-	-	암	반	200	0.001	95	
	대 기	37.0	37.0	-	150,000	150,000	-	-	암	반	200	0.005	75	
이 폭	이 폭	17.0	17.0	-	60,000	60,000	-	-	암	반	200	0.002	120	
	와 촌	11.4	11.4	-	90,000	90,000	-	-	암	반	200	0.003	76	
경 상 북 도 Kyöngsangbuk-do		48	590.4	472.1	118.3	3,873,960	3,032,583	841,377	-					
김 천 Kimch'ön	의 리	44.1	-	44.1	120,000	96,000	24,000	-	암	반	250	0.010	160	
	봉 천 1	42.7	0.1	42.6	120,000	96,000	24,000	-	암	반	250	0.013	160	
	봉 천 2	16.1	-	16.1	40,000	32,000	8,000	-	암	반	250	0.050	160	
안 동	성 골 1	8.9	8.9	-	74,533	59,627	14,906	-	암	반	200	0.003	240	

# 사업준공현황(계속)

## Upland Improvement Projects(Cont'd)

Unit : Area ..... ha  
Cost ..... 1,000 Won

시도	시군	수원공명	준공면적 Completed Area			사업비 Project Cost				시설구분	직경	채수량	심도
			계	전	답	계	국고보조금	지방비	기타				
Province	Shi and Gun	Name of Facilities	Total	Upland	Paddy Field	Total	Government Subsidy	Local Government Subsidy	Others	Irrigation Source	Diameter (mm)	Amount of Water Attained (m <sup>3</sup> /s)	Depth (m)
	Andong	성골 2	7.6	7.6	-	30,905	27,724	3,181	-	암반	200	0.003	140
		월애 1	13.5	13.5	-	18,178	14,543	3,635	-	암반	200	0.003	200
		월애 2	10.7	10.7	-	18,178	14,543	3,635	-	암반	200	0.003	200
		어담2-1	5.5	5.5	-	22,875	18,300	4,575	-	암반	200	0.003	150
		어담2-2	5.6	5.6	-	24,400	19,520	4,880	-	암반	200	0.003	160
	영천 Yŏngch'ŏn	북리 1	10.9	10.9	-	28,546	28,546	-	-	암반	200	0.002	195
		북리 2	10.9	10.9	-	28,546	28,546	-	-	암반	200	0.003	250
		북리 3	10.9	10.9	-	28,547	28,547	-	-	암반	200	0.003	250
		선천 1	12.0	12.0	-	29,250	29,250	-	-	암반	200	0.004	120
		선천 2	12.1	12.1	-	29,250	29,250	-	-	암반	200	0.004	120
	문경 Munkyŏng	도천 1	13.0	13.0	-	3,000	3,000	-	-	암반	200	0.004	138
		도천 2	13.5	13.5	-	3,000	3,000	-	-	암반	200	0.005	142
		율수	18.0	18.0	-	468,231	316,800	151,431	-	암반	200	0.003	160
		마원	35.1	35.1	-	702,624	562,100	140,524	-	암반	200	0.002	100
		남호	18.4	18.4	-	435,841	323,840	112,001	-	암반	200	0.002	158
	군위 Kunwi	양곡 1	3.0	3.0	-	65,903	52,724	13,179	-	암반	200	0.005	100
		양곡 2	3.0	3.0	-	80,862	64,690	16,172	-	암반	200	0.003	100
		진재 1	3.0	3.0	-	77,780	62,224	15,556	-	암반	200	0.002	120
		진재 2	3.0	3.0	-	77,780	62,224	15,556	-	암반	200	0.002	120
		진재 3	3.0	3.0	-	96,738	77,390	19,348	-	암반	200	0.002	120
		원산 1	3.0	3.0	-	55,164	44,131	11,033	-	암반	200	0.002	100
		원산 2	3.0	3.0	-	45,951	36,761	9,190	-	암반	200	0.003	94
		마평 1	3.0	3.0	-	53,763	43,010	10,753	-	암반	200	0.003	100
		마평 2	3.0	3.0	-	60,332	48,266	12,066	-	암반	200	0.005	100
		마평 3	3.0	3.0	-	53,762	43,010	10,752	-	암반	200	0.002	120
	청송 Ch'ŏngsong	신성	13.0	13.0	-	65,882	52,706	13,176	-	암반	250	0.006	120
		작두	15.0	15.0	-	65,882	52,706	13,176	-	암반	250	0.005	161
건너들		15.7	15.7	-	65,882	52,706	13,176	-	암반	250	0.006	162	
홍원들		23.0	23.0	-	98,823	79,058	19,765	-	암반	250	0.021	114	
소매골		9.0	9.0	-	63,014	50,411	12,603	-	암반	250	0.005	150	
어천		21.3	21.3	-	98,823	79,058	19,765	-	암반	250	0.012	158	
뒗들		7.0	7.0	-	32,941	26,353	6,588	-	암반	250	0.009	96	
주용 1		10.9	10.9	-	34,000	23,800	10,200	-	암반	250	0.003	100	
영덕 Yŏngdŏk	주용 2	11.0	11.0	-	34,000	23,800	10,200	-	암반	250	0.003	100	
	주용 3	10.9	10.9	-	34,000	23,800	10,200	-	암반	250	0.004	120	
	주용 4	10.9	10.9	-	34,000	23,800	10,200	-	암반	250	0.003	100	
	주용 5	11.0	11.0	-	34,000	23,800	10,200	-	암반	250	0.003	100	
	오촌 1	8.7	8.5	0.2	23,655	18,924	4,731	-	암반	250	0.003	100	
	오촌 2	8.7	8.5	0.2	23,655	18,924	4,731	-	암반	250	0.003	100	

## 27. 발 기 반 정 비

Completion Status of

단위: 면적...헥타아르  
금액.....천원

시 도	시 군	수원공명	준공면적 Completed Area			사 업 비 Project Cost				시설구분	직 경	채수량	심 도
			계	전	답	계	국고보조금	지방비	기 타				
Province	Shi and Gun	Name of Facilities	Total	Upland	Paddy Field	Total	Government Subsidy	Local Government Subsidy	Others	Irrigation Source	Diameter (mm)	Amount of Water Attained (m <sup>3</sup> /s)	Depth (m)
칠 곡	Ch'ilgok	송 정 1	7.5	2.2	5.3	46,000	36,800	9,200	-	암 반	200	0.003	120
		송 정 2	7.5	2.2	5.3	46,000	36,800	9,200	-	암 반	200	0.004	110
		장 현	7.0	2.5	4.5	46,000	36,800	9,200	-	암 반	200	0.003	105
울 전	Ulchin	대 잠	38.6	38.6	-	75,440	60,352	15,088	-	암 반	250	0.003	150
		한 천	14.2	14.2	-	58,024	46,419	11,605	-	암 반	1,200	0.005	5
<b>경상남도</b>		<b>48</b>	<b>345.4</b>	<b>345.4</b>	<b>-</b>	<b>2,654,419</b>	<b>2,237,082</b>	<b>417,357</b>	<b>-</b>				
창 원	Ch'ang-won	내 산 1	10.0	10.0	-	37,332	29,866	7,466	-	암 반	200	0.003	100
		내 산 2	10.0	10.0	-	37,332	29,866	7,466	-	암 반	200	0.003	100
진 주	Chinju	방 도	10.0	10.0	-	37,336	29,868	7,468	-	암 반	200	0.002	100
		안 계	18.0	18.0	-	140,000	112,000	28,000	-	암 반	25	0.003	120
통 영	T'ong-yŏng	동 지	17.0	17.0	-	175,000	140,000	35,000	-	암 반	25	0.003	120
		강 타 의	13.0	13.0	-	15,800	12,720	3,180	-	암 반	350	0.002	105
김 해	Kimhae	관 유	15.0	15.0	-	18,800	15,040	3,760	-	암 반	350	0.002	102
		상 우	12.5	12.5	-	240,760	192,608	48,152	-	암 반	75	0.002	100
함 안	Haman	신 기	10.0	10.0	-	229,897	183,918	45,979	-	암 반	50	0.004	100
		신 안	25.0	25.0	-	509,229	407,383	101,846	-	암 반	100	0.005	100
		봉 촌 1	10.0	10.0	-	30,000	24,000	6,000	-	암 반	250	0.002	160
고 성	Kosŏng	봉 촌 2	10.0	10.0	-	30,000	24,000	6,000	-	암 반	250	0.003	102
		봉 촌 3	10.0	10.0	-	40,000	32,000	8,000	-	암 반	250	0.002	195
하 동	Hadong	은 월 1	3.0	3.0	-	33,000	33,000	-	-	암 반	200	0.003	100
		은 월 2	3.0	3.0	-	33,000	33,000	-	-	암 반	200	0.003	100
		입 석 1	6.0	6.0	-	30,000	24,000	6,000	-	암 반	200	0.003	100
		입 석 2	6.0	6.0	-	30,000	24,000	6,000	-	암 반	200	0.002	100
		입 석 3	6.0	6.0	-	30,000	24,000	6,000	-	암 반	200	0.003	100
		입 석 4	6.0	6.0	-	30,000	24,000	6,000	-	암 반	200	0.003	100
		입 석 5	6.0	6.0	-	30,000	24,000	6,000	-	암 반	200	0.003	100
		입 석 6	6.0	6.0	-	30,000	24,000	6,000	-	암 반	200	0.003	100
입 석 7	6.0	6.0	-	30,000	24,000	6,000	-	암 반	200	0.003	90		
대 축	Daechuk	입 석 8	6.0	6.0	-	30,000	24,000	6,000	-	암 반	200	0.001	100
		대 축 1	6.0	6.0	-	30,000	24,000	6,000	-	암 반	200	0.002	80
		대 축 2	6.0	6.0	-	30,000	24,000	6,000	-	암 반	200	0.003	100
		대 축 3	6.0	6.0	-	30,000	24,000	6,000	-	암 반	200	0.002	100
		대 축 4	6.0	6.0	-	30,000	24,000	6,000	-	암 반	200	0.002	100
		대 축 5	6.0	6.0	-	30,000	24,000	6,000	-	암 반	200	0.003	100
		대 축 6	6.0	6.0	-	30,000	24,000	6,000	-	암 반	200	0.003	100
		대 축 7	6.0	6.0	-	30,000	24,000	6,000	-	암 반	200	0.003	90
대 축 8	6.0	6.0	-	30,000	24,000	6,000	-	암 반	200	0.002	100		

사업준공현황(계속)

Upland Improvement Projects(Cont'd)

Unit : Area ..... ha  
Cost ..... 1,000 Won

시도	시군	수원공명	준공면적 Completed Area			사업비 Project Cost				시설구분	직경	채수량	심도			
			계	전	답	계	국고보조금	지방비	기타							
Province	Shi and Gun	Name of Facilities	Total	Upland	Paddy Field	Total	Government Subsidy	Local Government Subsidy	Others	Irrigation Source	Diameter (mm)	Amount of Water Attained (m <sup>3</sup> /s)	Depth (m)			
합양 Hamyang	도북	1	6.7	6.7	-	31,500	31,500	-	-	총	적	250	0.002	100		
		2	8.0	8.0	-	31,500	31,500	-	-	총	적	250	0.002	76		
		3	8.4	8.4	-	31,500	31,500	-	-	총	적	250	0.002	100		
		4	7.1	7.1	-	31,500	31,500	-	-	총	적	250	0.002	100		
		5	7.7	7.7	-	31,500	31,500	-	-	총	적	250	0.002	100		
	거창 Köch'ang	영산	W-1	3.0	3.0	-	31,280	31,280	-	-	암	반	200	0.002	180	
			W-2	3.0	3.0	-	31,280	31,280	-	-	암	반	200	0.001	180	
			W-3	3.0	3.0	-	31,280	31,280	-	-	암	반	200	0.002	150	
			W-4	3.0	3.0	-	31,280	31,280	-	-	암	반	200	0.001	90	
			원봉	W-1	3.0	3.0	-	31,280	31,280	-	-	암	반	200	0.002	150
			W-2	3.0	3.0	-	31,280	31,280	-	-	암	반	200	0.001	180	
			W-3	3.0	3.0	-	31,280	31,280	-	-	암	반	200	0.002	150	
			월성	W-1	3.0	3.0	-	31,280	31,280	-	-	암	반	200	0.003	200
			W-2	3.0	3.0	-	31,280	31,280	-	-	암	반	200	0.003	150	
			W-3	3.0	3.0	-	31,280	31,280	-	-	암	반	200	0.001	150	
	갈계	W-1	3.0	3.0	-	31,333	31,333	-	-	암	반	200	0.003	125		
	합천 Hapch'ön	매실	4.0	4.0	-	65,200	52,160	13,040	-	암	반	200	0.005	120		
	제주도 Cheju-do		102	1,939.2	1,939.2	-	1825,194	14,572,844	3,642,350	-						
	제주 Cheju	내도	화북	21.0	21.0	-	462,000	369,600	92,400	-	암	반	100	0.009	130	
			노형	16.0	16.0	-	352,000	281,600	70,400	-	암	반	100	0.008	180	
월평 1			15.0	15.0	-	352,000	281,600	70,400	-	암	반	100	0.007	292		
월평 2			16.0	16.0	-	350,000	280,000	70,000	-	암	반	100	0.007	320		
외도			19.0	19.0	-	504,000	403,200	100,800	-	암	반	100	0.008	100		
도두			17.0	17.0	-	414,000	331,200	82,800	-	암	반	80	0.009	60		
서귀포 Sögwip'o			용흥	17.4	17.4	-	383,000	306,000	77,000	-	암	반	250	0.007	98	
			대천	16.0	16.0	-	350,000	280,000	70,000	-	암	반	250	0.007	105	
			도순	16.0	16.0	-	352,000	282,000	70,000	-	암	반	250	0.007	100	
		월평	17.4	17.4	-	382,000	306,000	76,000	-	암	반	250	0.007	120		
		호근 2	16.0	16.0	-	352,000	282,000	70,000	-	암	반	250	0.007	250		
		호근 3	16.0	16.0	-	349,000	279,000	70,000	-	암	반	250	0.007	250		
북제주 Pukcheju		신효	16.0	16.0	-	352,000	282,000	70,000	-	암	반	250	0.007	80		
		상효	21.0	21.0	-	359,280	287,424	71,856	-	암	반	250	0.007	250		
		동홍	14.0	14.0	-	341,610	273,288	68,322	-	암	반	250	0.007	250		
		보목	15.0	15.0	-	259,166	207,333	51,833	-	암	반	250	0.007	90		
서홍		서홍	20.0	20.0	-	338,944	270,955	67,989	-	암	반	250	0.007	300		
		F-128	15.7	15.7	-	44,751	35,800	8,951	-	암	반	250	0.009	92		
F-129		15.7	15.7	-	31,766	25,413	6,353	-	암	반	250	0.008	60			



## 27. 발 기 반 정 비 Completion Status of

단위 : 면적...헥타아르  
금액.....천원

시 도	시 군	수원공명 Name of Facilities	준공면적 Completed Area			사 업 비 Project Cost				시설구분 Irrigation Source	직 경 Diameter (mm)	채수량 Amount of Water Attained (m <sup>3</sup> /s)	심 도 Depth (m)
			계 Total	전 Upland	답 Paddy Field	계 Total	국고보조금 Government Subsidy	지방비 Local Government Subsidy	기 타 Others				
		F-130	12.2	12.2	-	44,540	35,362	9,178	-	암 반	250	0.007	90
		F-131	12.2	12.2	-	134,288	107,430	26,858	-	암 반	250	0.008	240
		F-132	15.7	15.7	-	75,749	60,599	15,150	-	암 반	250	0.008	137
		F-133	15.7	15.7	-	113,023	90,418	22,605	-	암 반	250	0.010	207
		F-134	12.2	12.2	-	163,650	130,920	32,730	-	암 반	250	0.008	310
		F-135	12.2	12.2	-	61,010	48,808	12,202	-	암 반	250	0.006	105
		F-136	15.7	15.7	-	84,911	67,929	16,982	-	암 반	250	0.008	150
		F-137	15.7	15.7	-	68,135	54,508	13,627	-	암 반	250	0.007	130
		F-138	18.3	18.3	-	46,722	37,378	9,344	-	암 반	250	0.007	100
		F-139	18.3	18.3	-	40,259	32,207	8,052	-	암 반	250	0.007	80
		F-140	18.3	18.3	-	42,524	34,019	8,505	-	암 반	250	0.006	100
		F-141	20.9	20.9	-	37,239	29,791	7,448	-	암 반	250	0.007	76
		F-142	15.7	15.7	-	27,467	21,974	5,493	-	암 반	250	0.012	50
		F-143	23.5	23.5	-	63,877	51,102	12,775	-	암 반	250	0.008	110
		F-144	15.7	15.7	-	60,162	48,130	12,032	-	암 반	250	0.006	105
		F-145	18.3	18.3	-	134,493	107,594	26,899	-	암 반	250	0.006	244
		F-146	20.9	20.9	-	105,841	84,673	21,168	-	암 반	250	0.008	192
		F-147	18.3	18.3	-	49,001	39,201	9,800	-	암 반	250	0.006	96
		F-148	18.3	18.3	-	93,297	74,638	18,659	-	암 반	250	0.007	180
		F-149	23.5	23.5	-	68,978	55,182	13,796	-	암 반	250	0.008	130
		F-151	18.3	18.3	-	65,877	52,702	13,175	-	암 반	250	0.006	130
		F-152	28.3	28.3	-	126,726	101,381	25,345	-	암 반	250	0.006	250
		F-153	26.1	26.1	-	162,270	129,816	32,454	-	암 반	250	0.008	300
		F-155	20.9	20.9	-	103,484	82,787	20,697	-	암 반	250	0.006	230
		F-156	18.3	18.3	-	35,967	28,774	7,193	-	암 반	250	0.010	70
		F-157	20.9	20.9	-	47,826	38,261	9,565	-	암 반	250	0.008	99
		F-158	18.3	18.3	-	36,102	28,882	7,220	-	암 반	250	0.007	70
		F-159	18.3	18.3	-	48,438	38,750	9,688	-	암 반	250	0.007	100
		F-160	20.9	20.9	-	61,374	49,099	12,275	-	암 반	250	0.008	105
		F-161	20.9	20.9	-	40,127	32,102	8,025	-	암 반	250	0.007	80
		F-162	23.5	23.5	-	88,080	70,464	17,616	-	암 반	250	0.008	160
		F-163	20.9	20.9	-	36,954	29,563	7,391	-	암 반	250	0.007	72
		F-164	26.1	26.1	-	69,539	55,631	13,908	-	암 반	250	0.010	132
		F-165	20.9	20.9	-	91,925	73,540	18,385	-	암 반	250	0.008	168
		F-166	20.9	20.9	-	31,749	25,399	6,350	-	암 반	250	0.008	60
		F-167	18.3	18.3	-	112,293	89,834	22,459	-	암 반	250	0.007	205
		F-168	20.9	20.9	-	128,023	102,418	25,605	-	암 반	250	0.007	230
		F-169	20.9	20.9	-	87,268	69,814	17,454	-	암 반	250	0.007	156
		F-119	18.3	18.3	-	35,973	28,778	7,195	-	암 반	250	0.007	18
		F-120	18.3	18.3	-	27,396	22,077	5,319	-	암 반	250	0.010	18
		F-121	18.3	18.3	-	44,523	35,618	8,905	-	암 반	250	0.010	18

사업준공현황(계속)


Upland Improvement Projects(Cont'd)

Unit : Area ..... ha  
Cost ..... 1,000 Won

시 도	시 군	수원공명	준공면적 Completed Area			사업비 Project Cost				시설구분	직 경	채수량	심 도
			계	전	답	계	국고보조금	지방비	기 타				
Province	Shi and Gun	Name of Facilities	Total	Upland	Paddy Field	Total	Government Subsidy	Local Government Subsidy	Others	Irrigation Source	Diameter (mm)	Amount of Water Attained (m <sup>3</sup> /s)	Depth (m)
		F-122	18.3	18.3	-	70,490	56,392	14,098	-	암 반	250	0.010	18
		F-123	23.5	23.5	-	69,251	55,401	13,850	-	암 반	250	0.010	24
		F-124	23.5	23.5	-	74,869	59,895	14,974	-	암 반	250	0.008	24
		F-125	18.3	18.3	-	44,332	35,466	8,866	-	암 반	250	0.007	18
		F-126	18.3	18.3	-	74,497	59,598	14,899	-	암 반	250	0.007	18
		F-127	23.5	23.5	-	103,453	82,762	20,691	-	암 반	250	0.009	24
		F-145	23.5	23.5	-	91,705	73,364	18,341	-	암 반	250	0.007	24
	남 제 주	수산1-1	20.0	20.0	-	239,000	191,200	47,800	-	암 반	250	0.007	80
	Namcheju	수산1-2	20.0	20.0	-	239,000	191,200	47,800	-	암 반	250	0.009	80
		고 성	20.0	20.0	-	239,000	191,200	47,800	-	암 반	250	0.012	88
		삼 달 1	20.0	20.0	-	239,000	191,200	47,800	-	암 반	250	0.007	110
		삼 달 2	20.0	20.0	-	239,000	191,200	47,800	-	암 반	250	0.012	98
		신 천	20.0	20.0	-	239,000	191,200	47,800	-	암 반	250	0.007	110
		표 선 1	20.0	20.0	-	239,000	191,200	47,800	-	암 반	250	0.008	76
		표 선 2	20.0	20.0	-	239,000	191,200	47,800	-	암 반	250	0.007	60
		토 산 1	20.0	20.0	-	239,000	191,200	47,800	-	암 반	250	0.007	160
		세 화 2	20.0	20.0	-	239,000	191,200	47,800	-	암 반	250	0.009	75
		신 흥 2	20.0	20.0	-	239,000	191,200	47,800	-	암 반	250	0.007	140
		태 흥 3	20.0	20.0	-	239,000	191,200	47,800	-	암 반	250	0.013	80
		태 흥 2	20.0	20.0	-	239,000	191,200	47,800	-	암 반	250	0.007	85
		의 귀	20.0	20.0	-	239,000	191,200	47,800	-	암 반	250	0.007	140
		수 망	20.0	20.0	-	239,000	191,200	47,800	-	암 반	250	0.009	220
		하 례 2	20.0	20.0	-	239,000	191,200	47,800	-	암 반	250	0.012	230
		신례1-1	20.0	20.0	-	239,000	191,200	47,800	-	암 반	250	0.008	230
		위 미 1	20.0	20.0	-	239,000	191,200	47,800	-	암 반	250	0.007	203
		위미2-1	20.0	20.0	-	239,000	191,200	47,800	-	암 반	250	0.008	104
		신 도 1	20.0	20.0	-	239,000	191,200	47,800	-	암 반	250	0.009	120
		무 룡 1	20.0	20.0	-	239,000	191,200	47,800	-	암 반	250	0.010	110
		무 룡 2	20.0	20.0	-	239,000	191,200	47,800	-	암 반	250	0.010	90
		동 일 1	20.0	20.0	-	239,000	191,200	47,800	-	암 반	250	0.008	100
		구 역	20.0	20.0	-	239,000	191,200	47,800	-	암 반	250	0.009	140
		보 성	20.0	20.0	-	239,000	191,200	47,800	-	암 반	250	0.009	90
		상 모 1	20.0	20.0	-	239,000	191,200	47,800	-	암 반	250	0.009	90
		하 모 3	20.0	20.0	-	239,000	191,200	47,800	-	암 반	250	0.007	100
		사 계 1	20.0	20.0	-	239,000	191,200	47,800	-	암 반	250	0.009	80
		사 계 2	20.0	20.0	-	239,000	191,200	47,800	-	암 반	250	0.012	80
		서 광 서	20.0	20.0	-	239,000	191,200	47,800	-	암 반	250	0.009	170
		화 순 1	20.0	20.0	-	239,000	191,200	47,800	-	암 반	250	0.010	140
		상 창	20.0	20.0	-	239,000	191,200	47,800	-	암 반	250	0.007	265
		창 천	20.0	20.0	-	239,000	191,200	47,800	-	암 반	250	0.008	230
		감 산	20.0	20.0	-	239,000	191,200	47,800	-	암 반	250	0.007	186

**여백**

# 부 록



**여백**

# 농업생산기반정비사업 연혁

## History of Agricultural Land and Water Development Projects

시 대	연 대	주 요 사 항	시 대	연 대	주 요 사 항
삼국시대 백제·다루 6	100년대까지		고려·명종 18	1195.	○ 상주에 공검제 축조
	33. 2	○ 남부의 주·군에서 도작 시작 (삼국사기 첫 도작기록)	고려·고종 22	1200년대	○ 강화에 연안제방 축조 - 1231 몽고침입으로 1232개경에서 강화로 천도(~1292) - 1235 제3차 몽고침입시 해상방어 용으로 연안제방 축조함(몽고침입 30년전쟁(1231~1259))
신라·일성11(계림)	100년대	○ 모든 군의 제방을 수축하여 전담을 개척	고려·고종 40	1253.	○ 강화에 간척제방 축조 (군량확보책)
	144. 2	○ 유사에게 명하여 제방을 수축	고려·고종 43	1256. 3	○ 강화도내 제포, 와포, 초포, 리포에 제언을 축조
백제·구수 9	200년대	○ 유사에게 명하여 제방을 수축	고려·공민 11	1362.	○ 백문보에 의해 수차 전래 (원)
백제·고이 9	242. 2	○ 국인에게 명하여 낙택에 벼를 심음	조선시대		
신라·홀해 21	300년대	○ 벽골제*를 축조 제장, 1800보 (김제) * (당시 백제의 영역인 벽골제에 신라 가 제언을 쌓을 수 없었을 것이므로 이는 홀해왕과 동대인 백제 비류왕 대의 것으로 추정됨)	조선·태조 4	1395. 7.	○ 정분의 진언에 따라 전국 주, 부, 군, 현에 권농관을 배치하고 제언을 수 축케 함
	330.				
신라·눌지 13	400년대	○ 시체를 축조, 제장 2,170보	태종 13	1413. 10.	○ 행정구역을 8도로 정하고 군, 현을 개정
	429.		태종 15	1415. 8.	○ 벽골제 수축
신라·지증 3	500년대	○ 우경법 사용	세종 1	1419. 2.	○ 놀제수축(고부) 정전법 실시: 전라감사 이안우가 놀제 몽리지 만 여결에 실시
백제·무령 10	510. 1.	○ 제방을 수축하여 유민을 정착케 함	세종 2	1420.	○ 평안도에 수전경작 보급
신라·법흥 18	531. 3.	○ 유사에게 명하여 제방을 수축	세종 2	1429. 12.	○ 박서생에 의해 왜수차 전래
통일신라시대 신라·신문 7	600년대	○ 문무관에 대한 직전제 제정	세종 23	1441. 8.	○ 측우기를 비치하고 양수표를 설치
	687. 5.		세종 24	1442. 5.	○ 측우제도를 상세히 제정
신라·원성 6	700년대	○ 벽골제를 증축, 전주등 7주안을 동원	세조 1	1455. 9.	○ 판적사 낭관으로 하여금 제언사를 전담케함
	790. 1.		성종 4	1473. 4.	○ 영사 홍윤성의 계청에 의하여 합덕 제 수축
신라·현덕 2	800년대	○ 왕이 친히 신궁에 제사하고 사자를 보내어 국내 제방을 수축	성종 5	1474. 7.	○ 연안 남대지를 수축할 것을 의정
	810. 2.		성종 7	1476.	○ 각도 제언 대수축
신라·현안 3	859.	○ 제방을 수리하고 농사를 권장	성종 16	1485. 10.	○ 천방사업을 널리 추진할 것을 의정 하고 동년 10.15 그 취지를 각도에 하달
고려시대 고려·광종 24	900년대	○ 묵은밭을 개간 경작함에 따르는 수 조법 제정 (개간에 주력)	성종 19	1488. 1.	○ 이세좌의 계청에 따라 제언의 수축 은 관찰사가 먼저 착공하고 뒤에 계 문하도록 하여 제언사의 허가에 시 일이 요하여 실기함을 없도록 함
	973. 12.				
고려·문종 23	1000년대	○ 양전보수법 제정			
	1069. 7.				
고려·인종 21	1100년대	○ 각주 제방을 수축			
1143.					
고려·인종 24	1146. 3.	○ 무언에 따라 벽골제를 결괴시킴			
1169.		○ 남대지 개축 (황해도 연백군)			

시 대	연 대	주 요 사 항	시 대	연 대	주 요 사 항
성종 20	1489. 8.	○ 이말의 격수기 사용	정조 2	1778.	○ 합덕제 수축
	1500년대		정조 13	1789.	○ 전국인구 7,403,606명(1,752,837호)
연산군 8	1502. 3.	○ 김익경 수차사용	정조 19	1795.	○ 수원 만석거 축조
중종 11	1516. 6.	○ 광주 태항 방축	정조 21~23	1797~1799	○ 수원 축만제(서호) 축조
중종 12	1516. 7.	○ 안당, 박설, 남취, 증용개, 김안국등 제언사 부설을 의정		1800년대	
명종 1	1546. 4.	○ 제주표류인 박손 등이 전습해 온 수 차를 8도에 분송	순조 7	1800~1863	○ 조선팔도 지도 제작
	1600년대		순조 11	1807.	○ 각도에 수해
선조 35	1602. 4.	○ 선천군수 강인이 수로 30리를 개설	순조 18	1811. 9.	○ 역법을 개정
인조 14	1636.	○ 강화에 간척제방 “삼간포언” 축조	헌종 3	1818.	○ 정약용 『목민심서』 펴냄, 방조제방 및 배수갑문 축조방법등 수록
인조 21	1643.	○ 황해도 사리원 재령장 연변에 김자 점에 의해 간척제방 축조, 농토개 척과 함께 관개시설로 “어지둔보” 설치	철종 5	1837. 1.	○ 각도 제언 수축
			철종 5	1854. 6.	○ 남대지 준설
효종 1	1650. 5.	○ 수차를 만들어 각도에 분송	철종 5	1854.	○ 혜정제 축조
효종 1~10	1650~1659	○ 강화에 간척제방 “굴곳언” 축조	고종 2	1865.	○ 제언사 의정부에 예속
현종 3	1662. 8.	○ 제언사를 부설하고 제언사목을 발표	고종 30	1893. 12.	○ 전봉준등 고부군수 조병갑에게 만석 보수세면세등 학정시정을 진정
현종 1~15	1660~1674	○ 강화에 간척제방 “대청언” 축조	고종 31	1894. 6.	○ 갑오경장 시작(~1895) 신식정부 조 직(궁정과 정부 분리, 탁지부로 재 정일원화)
현종 6	1665.	○ 강화에 간척제방 “장지언” 축조	고종 31	1894. 10	○ 청일전쟁
숙종 1	1675.	○ 제언 수축을 명함	고종 33	1896. 1.	○ 태양력사용(음력 1895. 11. 17) 전국 23부를 13도로 개편
숙종 6	1680. 1.	○ 각도에서 상경한 난민으로 하여금 “강화굴간포언”을 개척	고종 35	1898. 7.	○ 양지아문 설치
숙종 22	1696.	○ 강화 간척제방 “기포언”을 축조		1900년대	
	1700년대		광무 6	1902.	○ 제언사를 내장사로 개편
숙종 26	1700. 7.	○ 수차를 각도에 분송	광무 6	1902. 10.	○ 도량형규칙 공포
숙종 32	1706.	○ 강화에 간척제방 “선두언” 축조	광무 6	1904. 4.	○ 지계아문을 폐지하고, 탁지부에 양지 국을 설치
숙종 40	1714. 1.	○ 8도에 지진	광무 6	1904. 6.	○ 일본공사 황무지 개간권을 요구(불 허용됨)
숙종 41	1715. 4.	○ 허원이 청나라로 부터 역서 및 측량 기기 도입	광무 10	1906. 4.	○ 수리조합 조례공포(탁지부령 3호)
숙종 41	1715.	○ 강화에 간척제방 “선두중언” 축조	융희 1	1907. 7.	○ 국유미간지 이용법 공포(법률 제4 호)
영조 2	1726. 1.	○ 각도의 제도 제언을 수축	융희 2	1908. 7.	○ 국유미간지 이용법에 의한 이용 허 가 개시
영조 5	1729.	○ 전국 제언수 3,527개소	융희 2	1908.	○ 수리조합 설치요강 및 모범규약 공 포 - 옥구서부 수리조합을 비롯 4개수 리조합사업착수(4,301 정보)
영조 16	1740. 2.	○ 도량형을 교정	융희 3	1909.	○ 제언, 보의 조사
영조 38	1762.	○ 합덕제 수축	융희 4	1910. 3.	○ 임시토지조사국 관제 제정
영조 44	1768.	○ 남대지 준설			
영조 47	1771. 1.	○ 각도 제언 수축			
정조 1~24	1777~1800	○ 강화 간척제방 “사곡남북언”의 21개 소 축조(민간)			
정조 2	1778. 1.	○ 제언절목(제언대장)을 작성, 전국에 배포			

시 대	연 대	주 요 사 항	시 대	연 대	주 요 사 항
용희 4 일정시대	1910. 8.	○ 토지조사법 공포			○ 조선토지개량령 시행규칙 공포
	1910. 8. 29	○ 한일합병		1928. 7.	○ 토지개량 등기규칙 공포
	1910. 9.	○ 임시토지조사국 관계 제편		1928. 11.	○ 조선토지개량령 및 등 시행규칙 시행
	1911. 6.	○ 국유미간지 이용법 시행규칙 공포			○ 개간, 간척지 이주장려 보조규칙 제정(개정 1942. 12.314호)
		개정 { 1921. 2 총령 20호 1927. 11 총령 110호		1929. 3.	○ 토지개량 보조규칙 개정
	1912. 8.	○ 토지조사령 및 등 시행규칙 공포		1929. 11.	○ 경지확장, 개량에 관한 기본조사 완료
	1914. 3.	○ 부, 군, 면, 폐합: 전국 317군을 12부 218군으로 함		1930. 3.	○ 총독부 농사시험장 김제간척출장소 설치
	1917. 7.	○ 조선수리조합령 및 등 시행규칙 공포 (제령 2호 및 총령 제42호)		1930. 4.	○ 소규모 토지개량사업 장려
	1918. 11.	○ 토지조사사업 완료		1930.	○ 일본인 토지회사인 불야홍업주식회사에서 전북익산군에 50ha 경지정리 실시
	1918. 11.	○ 임시토지조사국 관계 폐지		1931. 5.	○ 동양척식주식회사 토지개량부를 폐지하고 그 대행사업을 조선토지개량 주식회사에 인계
	1919. 3.	○ 3·1운동		1932. 7.	○ 총독부 관제중 토지개량부 및 임업부를 폐지하고 농림국을 신설, 농무, 토지개량, 수리, 임정, 임업등 5과를 설치
	1919. 4.	○ 수리조합, 보조규정 공포			
	1919. 8.	○ 조선총독부 관제 개정(농상공부를 식산국으로)		1934. 4.	○ 조선농지령 공포
	1919. 8.	○ 임시 한해구제위원회 개최		1934. 5.	○ 산미증식계획에 따른 토지개량사업 증지 공포
	1920. 4.	○ 산미증식계획 수립(15개년)		1935. 4.	○ 58개 불량수리조합 정리 촉구
	1920. 6.	○ 토지개량 보조규칙 제정, 경지확장 및 개량에 대한 기본조사 착수		1935. 5.	○ 조선수리조합령 시행규칙 개정
	1923. 3.	○ 토지개량 보조규칙 개정			○ 경정년 수리조합 정리계획 발표
	1923. 3. 12	○ 조선공유수면매립령 공포 (개정 1927. 12. 1929. 1)			○ 경정수리조합연합회 설립 인가
	1923.	○ 전란 후과농정(민간건설지)지달			○ 농지이주 장려 보조규칙 공포
	1924. 6.	○ 조선공유수면매립령 시행규칙 공포		1935. 7.	○ 조선토지개량주식회사 해산
	1926. 4.	○ 산미증식경진 계획 수립 (14개년)		1935~1936	○ 전북김제에서 간척지 제염축진을 위한 시험필지 설치 (표면세척법)
	1926. 6.	○ 식산국에 토지개량과 외래 수리, 기간 2과 증설		1937.	○ 공려수리조합 설치 개시
	1926. 7.	○ 동양척식 주식회사에 토지개량부 신설		1937.	○ 경지정리사업 20개년 계획 수립 (매년 1,500ha씩 30,000ha를 20년간에 실시)
	1927. 5.	○ 총독부에 토지개량부 신설 - 식산국의 토지개량, 수리, 개간 3과 이속		1938. 5.	○ 조선 토지개량협회 설립 - 경지정리 사무처리를 대행
	1927. 5.	○ 토지개량사업 저리자금 용자에 관한 통칙		1939.	○ 남선일대 대한제-한해구제 토지개량사업 실시
	1927. 7.	○ 조선토지개량 주식회사 설립		1940. 7.	○ 조선수리조합 연합회 설립 (조선토지개량협회 해산)
	1927. 12.	○ 조선토지개량령 공포			
	○ 조선공유수면매립령 및 조선수리조합령 개정				



시 대	연 대	주 요 사 항	시 대	연 대	주 요 사 항
	1940.	○ 조선증미계획 수립		1949. 2. 1	○ 조선수리조합연합회 각도지부 재편 성
	1940.	○ 농업용 지하수개발 5개년계획수립 - 조사사업 실시		1949. 6. 18	○ 조선수리조합연합회를 대한수리조합 연합회로 개칭
	1941.	○ 수리조합의 일부합병(전북수리조합 익옥, 임익, 전익, 옥구서부 4개 합 병)		1950. 3. 25	○ 농지개혁법 시행령 공포
	1942. 12.	○ 조선농지개발 영단령 및 시행규칙 공포		1950. 4. 28	○ 상동법 시행규칙 공포
	1942.	○ 조선증미 확충계획 수립		1950. 6. 1	○ 대한농지개발영단을 대한수리조합연 합회로 이관, 운영할 것을 유시(대 통령)
	1943. 3.	○ 조선토지개발령 시행규칙 개정 - 긴급 소류지사업 실시		1950. 6. 25	○ 6. 25동란 발발
	1943. 3.	○ 조선토지개발령 시행규칙 개정 - 긴급 소류지사업 실시 - 미군정청 행정기구 정비 (중앙: 농무부-토지개발과 각도: 농산국-토지개발과)		1952. 4. 12	○ 농지개혁사업 특별회계법 공포
	1945. 10. 9	○ 조선농지개발영단 수습 착수 (기능 부활)		1952. 8. 5	○ 제2대 대통령 선거 (대통령 이승만, 부통령 함태영)
	1945. 12. 6	○ 미군정청 개간조사계획 발표		1952. 10. 3	○ 수리조합비 물납제 실시
	1945. 12. 8	○ 조선수리조합 연합회 재건 (기능부 활)		1953. 3. 10	○ 수리제도 심의회 개최
	1946. 5. 8	○ 일본인 소유 간척공사를 조선수리조 합 연합회에 이관		1953. 6. 30	○ 식량증산 및 수리시설 복구를 위한 원조협정체결 (정부-수련- UNKRA-UN군 총사령부)
	1946. 10. 21	○ 수리제도 심의회 개최		1953. 7. 27	○ 휴전협정 체결
	1946. 11. 12	○ 전국수리조합대회 개최		1954. 8. 1	○ 수리조합 일시차입금 취급업무 식산 은행에서 저축은행으로 이관
	1947. 1. 15	○ 수리제도 심의회 및 전국수리조합대 회 결의에 의하여 토지개발제도 개 혁안과 사업실시 적극화 방안을 과 도입법의원에 청원		1956. 12. 8	○ 한국 토지개발사업 10년사 간행
	1947. 7. 29	○ 1947년도 수리자금 장기채 수련에서 전대개시		1957. 12. 27	○ 농업증산 5개년 계획 수립 (국무회 의 의결)
	1948. 3. 19	○ 중앙토지행정처 설치		1957.	○ 해방후 처음으로 정부예산에 의한 개간사업시작
	1948. 3. 22	○ 귀속농지에 대한 수리공사를 수련에 서 시행토록 과도정부지시		1958. 1. 7	○ 토지개발사업 보조규칙 제정
	1948. 3. 31	○ 경쟁수리조합연합회를 조선수리조합 연합회에 합병		1958. 1.	○ 대소지구 설치사업(수리사업) 계속 공사에 대한 준공 3년계획 수립
	1948. 7.	○ 정부조직법 제정 (농림부 농지국 농 지개발과 각도 농림국 농지개발과)		1958. 1.	○ 제2차 농업증산 5개년계획 수립
	1948. 8. 15	○ 대한민국 정부수립 선포		1958. 6. 30	○ 수리자금 용자업무 산업은행에서 농 업은행으로 이관
제1공화국				1958. 10. 1	○ 간척지 개발자금 DLF 차관 1,350만 불을 부흥부에 요청
				1959. 7. 1	○ 산지개간사업계획 한미간 합의
				1959. 7. 22	○ 공유수면매립 분배요령 시달 (농림 부)
				1959. 10.	○ UN특별기금에 의한 간척개간사업 지원 요청

사 대	연 대	주 요 사 항	사 대	연 대	주 요 사 항	
제2공화국	1960. 2. 8	○ 농림부 농경지 확장 5개년계획 수립	제3공화국	1963. 3. 5	○ 토지개량사업 장기채정리 특별조치법 공포	
	1960. 12. 29	○ UN특별기금에 의한 간척조사사업 계획 동의 국회 통과 (개간계획 1961. 5 통과)		1963. 3. 15	○ 동진강 수리간척공사 기공 (건설부-토련)	
	1961. 5. 16	○ 5. 16 군사혁명		1963. 6. 11	○ 토지개량사업 장기채정리 특별조치법 시행령 공포	
	1961. 5. 21	○ 농어촌 고리채 정리법 공포		1963. 12. 5	○ 방조제 관리법 공포	
	1961. 6. 5	○ 대한수리조합연합회 및 수리조합 평의회 기능정지		1964. 1. 23	○ 재단식 개간계획 한미협정 (USOM처장-농림부장관)	
	1961. 8. 9	○ 귀농정착사업 실시 - 도시실업자의 영농정착		1964. 5. 25	○ 대한 농지개발 영단 청산등기 완료	
	1961. 8. 31	○ 수리조합 합병에 관한 특별조치법 공포		1964. 5.	○ 공유수면매립법 1차 개정 (헌법 개정에 따른 권력구조변경)	
	1961. 9. 12	○ UN특별기금에 의한 간척 및 개간조사사업 협정 체결 (정부-FAO-UN특별기금 기구)		1964.	○ 식량증산 범국민운동 전개	
	1961. 11. 20	○ 대한수련 동력경운기 40대도입, 한강, 대저수리조합등에 배부		1964. 2~	○ 경기·강화지구에서 간척제염효과 시험 실시	
	1961. 12. 12	○ 전국 수리조합 통합		1966. 말	(배수로의 깊이 및 간격별)	
	1961. 12. 19	○ 공유수면관리법 공포 (국토건설청관리)		1965. 3. 12	○ 경지정리사업 기본계획 수립-사업 시행	
	1961. 12. 31	○ 토지개량사업법 공포		○ 식량증산 7개년계획 수립	1965. 7. 9	○ 전천후 농업용수원 개발계획 발표
		○ 농지개혁사업 특별회계법 폐지		1965. 9. 17	○ 전천후 농업대책위원회 규정 공포	
	1962. 1. 11	○ UN 특별기금에 의한 개간·간척조사사업 착수		1965.	○ 정부예산에 의해 처음으로 경지정리사업 시행	
	1962. 1. 13	○ 제1차 경제개발5개년계획 발표		1966. 4. 11	○ 방조제 관리법 시행령 공포	
	1962. 1. 21	○ 대한수리조합연합회를 토지개량조합연합회로 개칭		1966. 7. 29	○ 제2차 경제개발5개년계획 발표 (1967~1971)	
	1962. 2. 22	○ 개간촉진법 공포		1966. 8.	○ 공유수면매립법 2차 개정 (매립면허권 건설부장관 일원화)	
	1962. 3. 10	○ 토지개량사업법 시행령 공포		1967. 1.	○ 개간촉진법을 농경지조성법으로 대체	
	1962. 3. 24	○ 개간촉진법 시행령 공포		1967. 3.	○ 월남국에 한국농업사절단 파견 (기술협력)	
	1962. 3. 27	○ 공유수면매립법 시행령 공포		1968.	○ 미면간척지 방조제 준공	
1962. 6. 2	○ 토지개량사업법 시행규칙 공포	1968. 8. 26	○ 지하수 개발단 발족			
1962. 8. 22	○ 토지개량사업 보조금 교부규칙 공포	1969. 2. 15	○ 지하수 개발공사 발족			
1962. 11. 26	○ 상동 교부세칙 공포	1969. 5. 23	○ 금강·평택지구 IBRD 차관 협정 체결			
1962. 12. 24	○ 공유수면매립법 시행규칙 공포	1969. 8. 14	○ 방조제관리법 시행규칙 공포 (농림부령)			
1962. 12. 28	○ 토지개량조합연합회에 부정공사처리위원회 설치					

시 대	연 대	주 요 사 항	시 대	연 대	주 요 사 항
제4공화국	1969. 10. 25	○ UNDP 한국 관정식 관개사업 지원 협정 체결		1974. 12. 27	○ 임진지구 ADB 차관협정 체결
	1970. 2. 7	○ 농업진흥공사 발족 (토지개량조합연합회 해체)		○ 농업진흥공사에 농지확대개발기술단 발족	
	1970. 2. 12	○ 금강·평택지구 착공		1974. 12.	○ 계화도지구 한일차관협정 체결
	1970. 4. 10	○ 금강·평택지구 WFP양곡 무상원조 지원 협정 체결 (소맥분 67,301 톤 통조립 4,206 톤)		1975. 4. 11	○ 농지확대개발촉진법 공포
	1971. 3. 23	○ 금강·평택지구 기공식		1975. 7. 22	○ 상동법 시행령 공포
	1971. 5.	○ 영산강 I 단계사업 IBRD 최종평가		1975. 9. 17	○ 상동법 시행규칙 공포
	1971. 9. 28	○ 사단법인 농지개량협회 설립		1975. 9. 24	○ 임진지구 착공
	1972. 2. 2	○ 영산강 I 단계사업 IBRD차관 협정 체결		1976. 3.	○ 야산개발사업 IBRD 새마을 차관협정 체결 (4,100천 \$)
	2. 28~12. 31	○ 야산개발(몽단지) 4개지구 603ha 개발		1976. 8.	○ 미호천지구 차관협정체결 (29,000천 \$)
	1972. 9.	○ 한일각료회의-계화도 및 삼교천지구 차관협약 (확정)		1976. 10. 14	○ 영산강지구 4개면 준공식
	1972. 12.	○ 공유수면매립법 3차개정 (비상각의) - 농업목적의 경우 외곽공사 완료 후 농림부장관에게 이관 규정 신설 (내부개답)		1976. 10. 25	○ 창녕지구 착공
	1973. 4.	○ 영산강 I 단계 4개면 착공		1976. 12. 29	○ 남강지구 차관협정 체결
	1973. 7. 1	○ 계화도지구 건설부로부터 농수산부로 사업이관		1977. 1.	○ 야산개발사업 소유주 개발에서 국가 직접개발로 전환 (시·군시행주체에서 농업진흥공사 시행주체로 바뀜)
	1973. 7.	○ ADB 새마을조사단 남강지구 개발 협의		1977. 2.	○ 영산강 II단계 개발 IBRD 차관협정 체결
	1973. 9. 24	○ 농지개량협회를 농지개량연합회로 개칭		1977. 3.	○ 한일경제협력 실무전 서남해안 간척 농지개발 현지답사
	1973. 11. 23	○ 전북 고창지구 대단위 몽단지 개간 시작		1977. 4. 13	○ 삼교천지구 기공식
	1973. 12.	○ 평택지구, 아산, 남양 2대 방조제 준공		1977. 8. 17	○ 미호천지구 착공
		○ 제7차 한일각료회의-창녕지구 새마을 경제협력사업 협의		1977. 8. 31	○ 낙동강지구 ADB 차관협정 체결
	1974. 1.	○ 경주지구 개발 IBRD 차관협정 체결		1977. 11~12	○ 대호지구 타당성조사 (일본 San yu 용역단)
	1974. 5. 22	○ 평택지구, 아산, 남양방조제 준공식		1977. 11. 18	○ 남강지구 착공
	1974. 11.	○ 계화도지구 착공		1977. 12.	○ 영산강 방조제 착공
	1974. 12.	○ 경주지구 착공		1977. 12.	○ 계화도 내부개답 준공
	1974. 12. 8	○ 농지확대개발 촉진법 확정 (국회 미 통과)		1978. 1. 20	○ 영산강 II단계 하구언 공사 착공
		○ 대통령 농업진흥공사에 농지확대개발기술단 설치를 지시		1978. 1.	○ 논산지구 개발 IBRD 차관협정 체결
	1974. 12. 26	○ 창녕 및 삼교천지구 OECF 차관협정 체결		1978. 4. 24	○ 공법인 농지개량조합 연합회 설립
				1978. 12.	○ 대호지구 개발 일본 OECF 차관협정 체결
				1978. 12. 21	○ 서남해안간척 김포 및 서산 A·B지구 세부조사 실시
				1978. 12. 25	○ 대호지구 OECF 차관협정 체결
				1979. 1.	○ 채소 주산단지 지하수개발사업 착수
				1979. 10.	○ 낙동강지구 착공
		1979. 10. 26	○ 삼교천지구 하구언(삼교천) 준공식		
		1979. 12.	○ 논산지구 착공		

시 대	연 대	주 요 사 항	시 대	연 대	주 요 사 항	
제5공화국	1980. 1.	○ 전국 원예주산단지 용수개발사업 실시 (지하수 위주)	제6공화국	1987. 1. 30	- 농어촌지역종합개발사업 예산은 개별 사업별로 보조금 신청	
	1980. 10. 25	○ 수리시설 내한능력조사 착수 (농진공)			○ 농림수산업 구조개선 본격추진	
	1983. 12. 5	○ 금강하구연 기공식			- 농지구입자금 지원 개시	
	1985. 1.	○ 국유재산 및 농지개량시설부지 실태 조사 (전국 1. 1~7. 31)			- 이양, 수확기 중심 기계화 촉진	
	1985. 8. 12	○ 방조제 관리법 시행령 개정 (관리대행자 (제4조) 농조→농조 또는 시·군)			- 경지정리: 산간지대까지 확대 실시	
	1985. 12. 30	○ 농업용수개발사업 측량설계 및 공사 감독비 요율조정 (공사감독비 대상: 계약금액→예정가격)			1987. 3. 16	○ 농어가 부채경감 대책 확정
	1985. 11.	○ 농어촌지역 종합개발사업 3개 시범 지역사업 착수			- 총 2조원 투입 년간 2,500여억원 부담경감	
	1986. 3. 5	○ 농어촌종합대책 발표 - 농어촌종합개발방식과 지역별 예산편성방식 도입 - 농조수리시설개보수사업 지원을 변경 (용자 70% 자부담 30%→국고 70% 용자 30%) - 장기채 반당 15kg 초과분 납부연기→장기채와 특별조합비를 합쳐 반당 15kg 초과분 납부 연기 - 방조제 수축사업 지원을 변경 (국고 80% 자부담 20%→국고 80% 용자 20%) - 농지제도등 농어촌개발에 따르는 각종제도 개선			1987. 7. 18	○ 농어촌 지역개발 기금 신설 - '87 기금조성: 2,500억원
	1986. 5. 6	○ 물관리 지침서달			1987. 10.	○ 농어촌 종합개발의 추진계획 수립과 시행의무가 헌법에 명시됨 (헌법 제 123조 12항)
	1986. 5. 31	○ 농수산부 직제개편-농지국을 농어촌개발국으로 개칭 (지정과, 수리과, 개량과, 조성과, 특정지역개발과→종합개발과, 농지과, 수리과, 개량과, 조성과, 특정지역개발과)			1987. 12. 9	○ 농어촌 경제활성화 종합대책 발표 - 특별상호금융 이자율을 14.5%에서 10%로 경감 - 농수산 증장기 자금: 5년 거치 7년 균분상환 (년리 8%) - 농업기반조성사업의 농민 부담경감 · 대중규모 수리시설 사업비율 '88부터 현행 70~85%를 전액 국고보조로 함 · 농조조합비: 반당 벼 23.7kg에서 10kg으로 · 경지정리사업 - 국고보조율 80%에서 90%로 - 국민부담율 20%에서 10%로
1986. 11. 10	○ 농수산부 훈령 641호로 농지개량시설관리규정 제정 - 농업진흥공사에 수리시설관리단을 설치토록 함	1987. 12. 12	○ 새만금지구 농업간척사업 시행			
1986. 12	○ 보조금관리법을 『보조금의 예산 및 관리에 관한 법률』로 개정	1988. 2. 17	○ 농촌근대화촉진법 시행규칙 개정입법 예고 - 농지구입자금 지원 개시 - 이양, 수확기 중심 기계화 촉진 - 경지정리: 산간지대까지 확대 실시			
			1988. 6. 27	○ 긴급 가뭄대책 비상령 발동 - 인력동원: 414천명 - 양 수 기: 418천대 - 송수호스: 44.5천km - 하상굴라: 1,869개소 개발 - 들 샘: 1,816개소 개발		

시 대	연 대	주 요 사 항	시 대	연 대	주 요 사 항
	1988. 8. 26	<ul style="list-style-type: none"> <li>○ 지역농업종합개발사업 추진계획 수립               <ul style="list-style-type: none"> <li>- 읍·면을 1개 개발단위로 입지적·지대적 특성을 고려 종합개발계획을 수립</li> <li>- 단위농협이 중심된 지역농업종합개발위원회를 구성 농어민 스스로가 수립</li> <li>- 1면당 15억을 3개년에 걸쳐 지원 ('89년에는 100개면에 700억원 지원)</li> </ul> </li> </ul>		1989. 9. 4	<ul style="list-style-type: none"> <li>○ 농촌개발사업 관리에 관한 국제 workshop 개최               <ul style="list-style-type: none"> <li>- 주 최: 한국농촌경제연구원</li> <li>- 참가국: 아시아 9개국, 아프리카 6개국</li> <li>- 참가국제기구: UNESCO, AARRO</li> </ul> </li> </ul>
	1989. 4. 1	<ul style="list-style-type: none"> <li>○ 농지개량조합 육성에 관한 특별조치법 개정               <ul style="list-style-type: none"> <li>- 농지개량조합비 인하 (10kg→5kg)</li> </ul> </li> <li>○ 농촌근대화 촉진법 개정               <ul style="list-style-type: none"> <li>- 농지개량조합연합 회장 및 조합장 직선제</li> </ul> </li> </ul>		1989. 10. 4	<ul style="list-style-type: none"> <li>○ 농어촌관련 2개법(안) 당정 협의               <ul style="list-style-type: none"> <li>- 농어촌발전특별조치법</li> <li>- 농어촌진흥공사 설립 및 농지관리기금 설치법</li> </ul> </li> </ul>
	1989. 4. 28	<ul style="list-style-type: none"> <li>○ 농어촌발전 종합대책 발표               <ul style="list-style-type: none"> <li>- 농어촌진흥공사 및 농지관리기금 설치</li> <li>- 농지장기임대와 공동영농조직제도 도입</li> <li>- 농업진흥권역의 설정 운용</li> <li>- 농수산업 구조 조정기금의 설치</li> <li>- 농의소득원 개발 촉진</li> <li>- 농어촌정주권개발</li> </ul> </li> </ul>		1990. 3. 16	<ul style="list-style-type: none"> <li>○ 농어촌발전특별조치법 국회 통과</li> </ul>
	1989. 6. 30	<ul style="list-style-type: none"> <li>○ 농어가 부채 경감 대책 시행               <ul style="list-style-type: none"> <li>- 영농, 영어, 양축자금 금리인하 (8%→5%)</li> </ul> </li> </ul>		1990. 4. 7	<ul style="list-style-type: none"> <li>○ 농어촌진흥공사 및 농지관리기금법 공포 (법률 제4229호)</li> </ul>
	1989. 8. 19	<ul style="list-style-type: none"> <li>○ 농지확대개발촉진법 시행령 개정안 입법예고               <ul style="list-style-type: none"> <li>- 야산개간등 개발농지의 전용 허가 절차 간소화</li> <li>- 개발농지 전용 허가시 10ha 이상인 경우 국무회의 심의</li> <li>- 농어촌소득원개발사업을 목적으로 전용시는 15ha 이상인 경우 국무회의 심의</li> <li>- 개발농지 전용 허가권 시도 지사에 위임</li> </ul> </li> </ul>		1990. 4. 23	<ul style="list-style-type: none"> <li>○ 농어촌진흥공사 및 농지관리기금법 시행령 공포               <ul style="list-style-type: none"> <li>- 공사의 사업시행 계획수립</li> <li>- 농지개발, 농지관리기금의 용자한도, 조건</li> <li>- 농지관리기금의 보조사업과 보조금의 범위</li> </ul> </li> </ul>
				1990. 7. 2	<ul style="list-style-type: none"> <li>○ 농어촌진흥공사 발족               <ul style="list-style-type: none"> <li>- 자본금 1조원 정부 출연</li> <li>- 농어촌구조개선사업</li> <li>- 정주생활권개발</li> <li>- 농어민직업훈련</li> </ul> </li> </ul>
				1990. 7. 14	<ul style="list-style-type: none"> <li>○ 농정 민생관련 3개 법안 개정               <ul style="list-style-type: none"> <li>- 농업재해대책법</li> <li>- 수산업법</li> <li>- 한국마사회법</li> </ul> </li> </ul>
				1990. 9. 10	<ul style="list-style-type: none"> <li>○ 농어촌 문제와 대책 발표               <ul style="list-style-type: none"> <li>- 제도의 개선</li> <li>- 농·수·축협, 농수산물 유통공사의 기능 재정립</li> <li>- 농수산물수입개방 대응 방안 강구</li> <li>- 농어촌 투자재원 확보와 지방자치단체의 농정활동 강화</li> </ul> </li> </ul>
				1990. 12. 1	<ul style="list-style-type: none"> <li>○ 농어업 총 조사 실시</li> </ul>

시 대	연 대	주 요 사 항	시 대	연 대	주 요 사 항	
	1990. 12. 31	<ul style="list-style-type: none"> <li>농어촌발전특별조치법 시행규칙 제정 공포 (농림수산부령 제1060호)</li> </ul>			<ul style="list-style-type: none"> <li>사업시기                             <ul style="list-style-type: none"> <li>· 착공 : 1992. 11.</li> <li>· 완공 : 1993. 5</li> </ul> </li> </ul>	
	1991. 1. 5	<ul style="list-style-type: none"> <li>농어촌진흥공사 및 농지관리기금법 시행규칙 확정</li> </ul>		1992. 12. 24	<ul style="list-style-type: none"> <li>농업진흥지역 지정고시                             <ul style="list-style-type: none"> <li>- 지정면적 : 1,008천ha</li> <li>- 농업진흥지역에 농업생산기반시설 우선시행</li> </ul> </li> </ul>	
	1991. 2. 28	<ul style="list-style-type: none"> <li>전국 경지정리 실태 및 예정지 조사 실시                             <ul style="list-style-type: none"> <li>- 조사대상 : 논, 밭 2,109천ha</li> </ul> </li> </ul>	문민정부	1993. 1. 21	<ul style="list-style-type: none"> <li>'93농림수산부 주요업무계획                             <ul style="list-style-type: none"> <li>- 진흥지역의 경지정리는 자부담 10% 면제</li> <li>- 집단마을정비사업으로 농어촌생활환경 개선</li> </ul> </li> </ul>	
	1991. 3. 2	<ul style="list-style-type: none"> <li>농어촌발전특별조치법 시행령 개정                             <ul style="list-style-type: none"> <li>- 양축시설을 위하여 신고만으로 전용할 농지면적 : 1,500㎡에서 3,300㎡로 상향</li> <li>- 농지관리위원회에 5인이내의 소위원회 구성·운영가능</li> </ul> </li> </ul>		1993. 5. 18	<ul style="list-style-type: none"> <li>농어촌발전특별조치법 개정                             <ul style="list-style-type: none"> <li>- 농림어업구조개선을 위한 가틀 마련</li> <li>- 농업진흥지역안의 농지소유상한선을 10ha로 확대                                     <ul style="list-style-type: none"> <li>· 시장·군수가 농지매매 증명을 발급한 경우 농지 20ha 소유 허용</li> </ul> </li> </ul> </li> </ul>	
	1991. 8. 30	<ul style="list-style-type: none"> <li>농지종합정비 시범사업 실시                             <ul style="list-style-type: none"> <li>- 1도 1지구 총 8지구 1,533ha에 대하여 경지종합정비 시범사업 실시</li> <li>- 경지정리사업의 필지규모를 3,000~9,000평으로 대구획화</li> </ul> </li> </ul>		1993. 7. 2	<ul style="list-style-type: none"> <li>신농정 5년계획 확정                             <ul style="list-style-type: none"> <li>- 진흥지역내의 경지정리안된 논 17만4천ha 경지정리완료</li> </ul> </li> </ul>	
	1991. 12. 26	<ul style="list-style-type: none"> <li>농지확대개발 촉진지역 고시해제                             <ul style="list-style-type: none"> <li>- 농지확대개발 촉진지역 148지구 13,867ha 고시해제</li> </ul> </li> </ul>		1993. 12. 31	<ul style="list-style-type: none"> <li>우루과이라운드 농산물 협상 타결                             <ul style="list-style-type: none"> <li>- 농산물에 대한 예의없는 관세화 원칙반영</li> <li>- 모든 농산물의 관세 및 관세상당치를 양허하여 감축</li> <li>- 최소시장 접근 및 현행시장 접근 인정</li> <li>- 일정한 허용기준에 합치하는 경우를 제외한 모든 국내보조금에 대한 감축</li> <li>- 쌀 관세화에 의한 수입자유화 유예 ('95~2004)</li> </ul> </li> </ul>	
	1992. 1. 28	<ul style="list-style-type: none"> <li>농업생산기반조성 및 농어촌정주생활권 개발                             <ul style="list-style-type: none"> <li>- 농업용수개발사업 확대 : 62천ha 개발</li> <li>- 농어촌용수개발사업 : 50지구 신규 개발착수</li> <li>- 경지정리사업 시행 : 30천ha</li> <li>- 경지종합정비사업 : 8지구(870ha) 개발</li> <li>- 배수개선정비사업 : 28천ha</li> <li>- 농어촌정주생활권 개발사업                                     <ul style="list-style-type: none"> <li>· 대 상 : 137개면</li> <li>· 사업비 : 1,318억원</li> </ul> </li> </ul> </li> </ul>		1994. 4. 5	<ul style="list-style-type: none"> <li>농업생산기반정비사업 조사설계 및 공사감리 업무 개방                             <ul style="list-style-type: none"> <li>- 농진공, 농조연등 시행에서 민간업체가 참여하는 경쟁입찰제로 변경</li> </ul> </li> </ul>	
	1992. 10. 28	<ul style="list-style-type: none"> <li>'92 가을착수 경지정리사업 계획 시달                             <ul style="list-style-type: none"> <li>- 규 모 : 436지구, 20천ha</li> <li>- 사업비 : 4,204억원</li> </ul> </li> </ul>				

시 대	연 대	주 요 사 항	시 대	연 대	주 요 사 항
		<ul style="list-style-type: none"> <li>• '95. 1. 1일 이후 : 사업량의 25% 개방</li> <li>• '96. 1. 1일 이후 : 사업량의 50% 개방</li> <li>• '97. 1. 1일 이후 : 사업량의 75% 개방</li> <li>• '99. 1. 1일 이후 : 사업량의 100% 개방</li> </ul>			<ul style="list-style-type: none"> <li>○ 농지법 시행</li> <li>○ 농촌용수개발 10개년계획 수립</li> <li>○ 쌀 생산 종합대책 시행</li> <li>○ 금호방조제 도로 개통</li> <li>○ 수리시설 개보수·보강 개발사업 ~8. 9 토론회 개최</li> <li>○ 영암·금호 방조제 준공</li> <li>○ 농산물 생산자를 위한 직접지불제 시행규정(대통령령) 제정</li> <li>○ 약정수매제 시행을 위한 양곡관리법 개정</li> <li>○ 홍보지구 보령 방조제 끝막이 성공</li> </ul>
	1994. 11. 15	<ul style="list-style-type: none"> <li>○ 일반경지정리 및 경지재정리사업 신규 추진               <ul style="list-style-type: none"> <li>- 2004년까지 902천ha의 일반경지정리와 200천ha의 대규모 경지재정리사업 완료</li> <li>- '94년에는 27천ha의 일반경지정리와 5천ha의 경지재정리사업 신규 추진</li> </ul> </li> </ul>		1996. 1. 1	
	1994. 12. 22	<ul style="list-style-type: none"> <li>○ 농어촌정비법 제정(법률 제4823호)               <ul style="list-style-type: none"> <li>- 농수산업 및 농어촌을 체계적 종합적으로 정비, 개발하여 농수산업의 경쟁력 향상과 농어촌생활환경 개선을 촉진                   <ul style="list-style-type: none"> <li>• 농업생산기반정비 사업</li> <li>• 수산업생산기반조성 사업</li> <li>• 농어촌생활환경정비 사업</li> <li>• 농어촌휴양자원개발 사업 및 한계농지등의 정비사업</li> </ul> </li> </ul> </li> </ul>		1996. 1. 20	
	1995. 6. 9	<ul style="list-style-type: none"> <li>○ 금강(II)지구 대단위농업개발사업 나포양수장 준공 및 통수식</li> </ul>		1996. 1. 31	
	1995. 12. 1	<ul style="list-style-type: none"> <li>○ 농어업 총조사 실시               <ul style="list-style-type: none"> <li>- 농어업전반에 관한 실태를 파악, 세계화 농정의 추진 및 지역농정 수립에 필요한 기초자료제공</li> <li>• 기 간 : 95. 12. 1~12. 22(22일간)</li> <li>• 대 상 : 전국의 농어가 및 농어촌</li> <li>• 방 법 : 조사원이 직접 방문조사</li> </ul> </li> </ul>		1996. 3. 15	
	1995. 12. 29	<ul style="list-style-type: none"> <li>○ 농지개량 조합법 제정 공포               <ul style="list-style-type: none"> <li>• 농지개량조합 설립근거</li> <li>• 농지개량조합 자립육성 금고 설치</li> </ul> </li> </ul>		1996. 8. 8 ~8. 9	
				1996. 11. 6	
				1997. 2. 1	
				1997. 10. 24	

## 정부간행물 판매센터 안내

판 매 센 타 명	주 소	전 화
1) 경제자료안내실(과천)	(427-760) 경기도 과천시 중앙동 1, 정부제2청사 안내동	502-2312
2) (주) 교보문고	(110-120) 서울시 종로구 종로 1가	3973-628
3) (주) 종로서적	(110-122) 서울시 종로구 종로 2가 84-9	732-2331
4) (주) 을지서적	(100-101) 서울시 중구 을지로 2가 9-1 내외빌딩 지하	757-8991
5) 프레스센터 정부간행물 판매센터	(100-101) 서울시 중구 태평로 1가 25	734-6818
6) 태평서적센터	(100-102) 서울시 중구 태평로 2가 58-2	777-7551
7) (주) 동화서적	(135-080) 서울시 강남구 역삼동 821-1	555-7312
8) (주) 서울문고	(135-090) 서울시 강남구 삼성동 159-1 무역센터 지하 아케이드내	553-3038
9) 영광도서	(614-030) 부산시 부산진구 부전동 397-55	816-9500
10) 대한서림	(400-180) 인천시 중구 인현동 21-3	762-7337
11) 누리문고	(501-012) 광주시 동구 금남로 3가 12-3	228-2727
12) 대훈서적	(300-160) 대전시 중구 선화2동 137-9	254-7007
13) 교학사	(442-021) 경기도 수원시 팔달구 팔달로 3가 80-2	251-3929
14) 문학사	(380-020) 충북 충주시 성서동 79-7	847-2819
15) 문광사	(314-050) 충남 공주시 중동 218	55-2605
16) 대한서림	(570-120) 전북 익산시 중앙동 3가 7	52-7700
17) 일광서점	(540-060) 전남 순천시 행동 65-12	52-4414
18) 학원사	(791-040) 경남 포항시 북구 남빈동 415-11	47-3585
19) 학원사	(631-460) 경남 마산시 합포구 동성동 258-1	46-4510
20) 학생서림	(690-180) 제주도 노형동 2612-8	42-0727



통계청 승인간행물 : 311-01호

---

## 농업생산기반정비사업통계연보(1998년판)

발행일 : 1998년 10월 일

발행 : 농림부·농어촌진흥공사

편집 : 농어촌진흥공사 영농규모화사업처  
(경기도 안양시 안양우체국 사서함 12호)

## Yearbook of Agricultural Land and Water Development Statistics 1998

Published in October 1998

Publication : Ministry of Agriculture & Forestry  
Rural Development Corporation

Editing : Rural Development Corporation  
P.O.BOX 12, Anyang-shi  
Kyönggi-do, Korea

---

인쇄 : 이문기업주식회사