

19711287


농업생산기반정비사업통계연보

YEARBOOK OF AGRICULTURAL LAND AND WATER
DEVELOPMENT STATISTICS

1997

농 립 부
농 어 촌 진 흥 공 사

MINISTRY OF AGRICULTURE & FORESTRY
REPUBLIC OF KOREA
RURAL DEVELOPMENT CORPORATION



머 리 말

본 통계연보는 농업생산기반정비사업에 대한 실태를 파악하여 효율적인 정책수립과 이분야 연구를 위한 기초자료를 제공하는데 목적이 있습니다.

1955년 창간된 이래 이번 1997년판으로 마흔두번째 발간을 맞게 되었습니다.

이번 호를 편집함에 있어서 이용자 여러분의 편의를 도모하고 아울러 주요 사항의 변화를 일목요연하게 파악할 수 있도록 연도별 수리답 면적 변화추세 등 10개항목을 도표화하여 수록함으로써 보다 충실한 통계연보가 되도록 노력 하였습니다.

본 통계연보가 이용자 여러분에게 많은 도움이 될 수 있기를 바라며, 조사· 발간 과정에서 협조하여 주신 관계자 여러분에게 깊은 감사를 드립니다.

1997. 10.

PREFACE

The Yearbook of Agricultural Land and Water Development Statistics (YALWDS) was prepared to provide basic data for more reasonable and efficient policymaking in the area of land and water development.

The YALWDS is the 42nd edition since its inaugural publication in 1955.

In this edition, we endeavored to make the yearbook that would be of convenience to our users. In addition, ten graphs on the Change of Irrigated Paddy Field by Year etc. were incorporated in order for better understanding of the subject matters.

I hope that this book will continue to serve as a valuable reference source to users. I also wish to express my sincere appreciation to those who have contributed to the publication of this yearbook.

October, 1997

Director General



Rural Development Bureau

Ministry of Agriculture and Forestry

차례 CONTENTS

I. 조사개요

OUTLINE OF SURVEY

1. 조사목적	Purpose of the Survey	9
2. 조사연혁	History of the Survey	9
3. 조사기관	Survey Organization	9
4. 조사대상일 및 조사대상기간	Reference Date and Period of Survey	9
5. 조사방법	Survey Method	9
6. 조사항목	Survey Items	9
7. 용어해설	Terms and Glossary	9

II. 도 표

FIGURES

III. 통계 표

STATISTICAL TABLES

요 약	Summary	23
1. 국토이용면적	Utilization of National Land Area	29
2. 시도별 경지면적	Cultivated Land Area by Province	30
3. 수리상태별 답면적	Paddy Field Area by Irrigation Conditions	31
4. 수리시설별 답면적 현황	Paddy Field Area by Irrigation Facilities	32
가. 시도별	A. By Province	32
나. 시군별	B. By Shi and Gun	48
5. 주수원공 관개규모별 수리시설 현황	Size of Irrigated Area by Kind and Number of Main Facilities	252
6. 준공년도별 수리시설 현황	Status of Irrigation Facilities Completed by Year	268
7. 수리시설별 제원 현황	Number, Capacity and Irrigation Area by Facilities	284
가. 총괄	A. Summary	284
나. 시군관할	B. By Shi and Gun	296
다. 농조관할	C. By FIA(Farmland Improvement Associations)	308
8. 저수지 유효저수량 규모별 개소수	Number of Reservoirs by Effective Storage Capacity	314
9. 저수지 제당높이별 유효저수량	Status of Reservoirs by Dam Height and Effective Storage Capacity	326
10. 양(배)수장 마력 규모별 개소수	Number of Pumping and Drainage Stations by HP	342
가. 총괄	A. Summary	342
나. 시군관할	B. By Shi and Gun	346
다. 농조관할	C. By FIA	350

11. 사설수리시설물 현황	Status of Private Irrigation Facilities	378
12. 방조제 현황	Status of Sea Dike	380
13. 농업생산기반정비사업개발 실적	Agricultural Land and Water Development Projects Executed	382
가. 생산기반확충사업	A. Farmland Improvement and Expansion Projects	382
나. 농업용수개발사업	B. Irrigation Water Development	384
14. 농업생산기반정비사업비 집행 실적	Agricultural Land and Water Development Project Costs	390
가. 총 괄	A. Summary	390
나. 사업별	B. By Type of Projects	392
다. 농어촌생활환경개선	C. Improvement for Rural Environment and Living Convenience Project	420
15. 농업생산기반정비사업 관계직원 현황	Number and Speciality of Personnel Engaged in Agricultural Land and Water Development Projects	426
16. 농지개량조합별 일반현황	General Status of Farmland Improvement Associations(FIA)	428
17. 농지개량조합 수혜면적 규모별 현황	Status of FIA by Benefitted Area	440
18. 농지개량조합비 부과 및 징수 상황	Assessment and Collection of Water Charge	442
가. 연도 및 시도별	A. By Year and Province	442
나. 조합별	B. By FIA	444
19. 농지개량조합 수입지출 결산상황	Statement of Revenues and Expenditures in FIA	450
가. 총 괄	A. Summary	450
나. 회 계 별	B. By Account	454
20. 농지개량조합 장기채차입 및 상환실적	Long-term Loan Borrowing and Repayment in FIA	476
가. 시도별	A. By Province	476
나. 조합별	B. By FIA	476
21. 농조양(배)수장 가동시간 및 전기 유류 사용량	Operating Hours and Amount of Electricity & Oil Used in Pumping & Drainage Station of FIA	482
22. 농지개량조합별 용·배수로 현황	Status of Irrigation and Drainage Canal by FIA	488
23. 농지개량계 조직현황	Status of Farmland Improvement Club(FIC) Organization	500
24. 농업용수개발사업 준공현황	Completion Status of Irrigation Water Development Projects	508
가. 총 괄	A. Summary	508
나. 시 군 별	B. By Shi and Gun	512
다. 농 조 별	C. By FIA	556

25. 농업생산기반정비사업 준공현황	Completion Status of Agricultural Land and Water Development Projects.....	572
가. 총괄	A. Summary	572
나. 시군별	B. By Shi and Gun.....	574
다. 농조별	C. By FIA	610
26. 수리시설물 폐기현황	Withdrawals and Inactivated Status of Irrigation Facilities	630
가. 총괄	A. Summary	630
나. 시군별	B. By Shi and Gun.....	632
다. 농조별	C. By FIA	656
27. 밭기반 정비사업 준공현황	Completion Status of Upland Improvement Projects	666
가. 총괄	A. Summary	666
나. 밭경지정리	B. Upland Consolidation	668
다. 밭용수 개발사업	C. Irrigation Water of Upland Development Projects	678

부 록

APPENDIX

○ 농업생산기반정비사업 연혁	History of Agricultural Land and Water Development Projects ...	689
-----------------	---	-----

이용자를 위하여

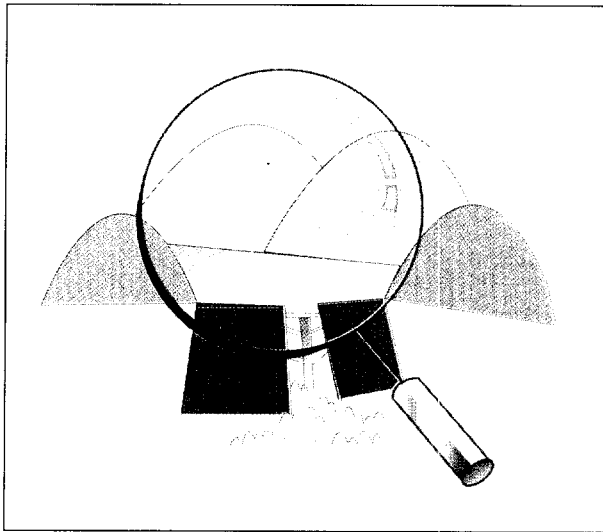
1. 본 연보의 동태조사의 경우는 1996.1.1~1996.12.31까지이며, 정태조사는 1996.12.31현재임.
2. 사용기호는 다음과 같음.
 - … : 해당 숫자 미상
 - : 해당 숫자 없음
 - △ : 감소
3. 본 연보의 행정구역은 1996. 12. 31일 현재임.
4. 본 연보의 계수와 기 발간된 연보의 계수가 상이한 것은 본 연보의 계수에 의함.

For the Users

1. Data of this year book were collected from January 1 to December 31 1996 in case of dynamic survey, and as of end of 1996 in case of statical survey.
2. The symbols Used in table are as follows.
 - … : Data unknown or unreported
 - : Data not available
 - △ : Decreased
3. Administrative Division of this year book were collected from December 31, 1996.
4. In the case of discrepancies in the figures between the current edition and the precedings, those of the former are considered to be accurate.

I. 조사 개요

Outline of Survey



I. 조 사 개 요

1. 조사목적

농업생산기반정비사업의 실적을 기록·보존하여 농업생산기반시설물의 효율적인 유지·관리와 사업성과 홍보등 주요농정시책 수립자료로 활용코자 함.

2. 조사연혁

- 농업생산기반정비사업 통계연보는 1955년부터 시작하여 매년 발간
- 1976년도에 농업생산기반시설물 전수조사를 실시하여 용어의 개념 및 항목을 재확정하고 통계자료의 전산처리를 실시
- 수리시설의 내한능력을 정밀조사한 1981년도 내한능력조사결과로 수리답 면적을 확정

3. 조사기관

- 시군관할 자료 : 전국 195개 시, 군, 구
- 농조관할 자료 : 전국 106개 농지개량조합
- 기타 농어촌 개발업무 관련기관

4. 조사기준일 및 조사대상기간

- 조사대상일 : 1996. 12. 31 현재
- 조사대상기간 : 1996.1.1~1996.12.31

5. 조사방법

농업생산기반시설물조사표등에 의한 전수조사

6. 조사항목

농업생산기반시설물 현황외 13개 항목

7. 용어해설

- 수원공의 정의
일정한 수혜구역내에 농업용수를 공급하기 위하여 인위적으로 물을 집수, 도수 또는 배수하는 시설
 - 주수원공 : 물을 1차적으로 농업용수로 전환케하는 시설 즉, 수원공의 주가 되는 시설
 - 보조수원공 : 주수원공의 수혜구역내에서 주수원공의 용수량이 부족할 때 그 부족량을 보충하기 위하여 설치한 보조시설
 - 부속시설 : 수원공이나 보조수원공이 수혜면적에 원활히 관개할 수 있도록 주수원공이나 보조수원공에 부속되어 설치된 시설
- 수원공의 종류
 - 저수지 : 하천의 계곡에 댐을 축조하여 저수하는 시설
 - 양수장 : 강이나 하천의 물을 이용하기 위해 양수하여 관개하는 시설

- 배수장 : 배수가 불량이거나 홍수시 물이 하천이나 강으로 빠지지 못하여 농경지 등이 침수되는 경우 장치된 기계장치를 이용하여 담수되어 있는 물을 배수하는 시설
- 양·배수장 : 양수와 배수를 같이 할 수 있는 시설(양·배수겸용시설)
- 보 : 하천에서 관개용수를 농경지에 도수하기 위하여 하천의 일부 또는 전부를 가로막는 시설
- 집수암거 : 복류수와 지하수를 채수하기 위하여 하천의 바닥을 굴착하여 유공관을 매설, 관개급수하는 시설
- 관정 : 지하에 일정한 관을 매설하여 지하수를 채수, 관개용수로 양수하여 이용하는 시설
- 기타시설 : 들샘, 포강, 하천유수 등을 농업용수로 이용하는 시설

□ 면 적

- 인가면적 : 농업용수를 개발하기 위하여 법적으로 인가 받은 면적
- 구역면적 : 농지개량조합 또는 시·군(농지개량계 포함)이 관리하는 농업생산기반 시설물의 부지와 그 수혜면적
- 수혜면적 : 농지개량조합 또는 시·군(농지개량계 포함)이 관리하는 농업생산기반 시설로부터 이익을 받는 면적
- 관개면적 : 토지의 생산력을 증진시킬 목적으로 토지에 조직적으로 인공에 의하여 물의 공급, 분배를 받는 면적
- 관배수면적 : 관개와 배수를 겸한 면적
- 보강개발면적 : 기존의 주수원공에 속해 있던 수혜면적의 일부가 신규 농업용수개발사업으로 재개발된 면적
- 구역내 수혜면적 : 주수원공이 관개하여 수혜 받는 면적
- 구역외 수혜면적 : 주수원공 인가면적외의 수리시설이 없는 인접지역에 급수하는 면적
- 보조수원공 수혜면적 : 보조수원공이 관개하는 면적으로서 주수원공 수혜면적에 포함되어 있는 면적
- 유역면적 : 분수령을 경계로 하여 빗물 등이 흘러서 하천이나 저수지에 모여드는 구역의 면적

□ 기 타

- 수리답 : 수리시설로 인하여 관개의 혜택을 받는 논
- 수리불안전답 : 수리시설 미비로 주로 자연에 의존하여 관개하는 논
- 한 발 : 강우가 불충분하게 지속되는 기간
- 유효저수량 : 이용할 수 있는 저수용량
- 용수로 : 용수원으로부터 물을 농경지까지 보내기 위한 수로
- 배수로 : 불필요한 물을 저지 또는 배출할 수 있는 지점(강, 호수, 바다)으로 배수하는 인공 또는 자연적인 수로
- 갈수량 : 1년중 355일은 이보다 더 내려가지 않는 수량, 즉 그 이하로 내려가는 것이 10일이 넘지 않는 양
- 양수량 : 일정한 시간에 양수되는 물의 양
- 양 정 : 압력으로 나타내는 펌프의 성능이며 일반적으로 물기둥의 높이로서 나타냄
- 취수량 : 저수지, 양수장 등 수원에서 관개용수로 공급되는 수량으로 순관개용수량에 수로 손실을 합한 것

OUTLINE OF SURVEY

1. Purpose of the Survey

Recording and preserving of the executed Agricultural land and water development projects is applied to the information of important agricultural policies which is provided efficient maintenance and operation of the Agricultural land and water development's related facilities and publicity of the projects

2. History of the Survey

- The year book of Agricultural land and water development statistics has been published annually since 1955
- A census of land and water development facilities was taken in 1976. Census results were processed by computer system for its analysis to meet the newly defined concept and definition of terminologies
- Irrigated paddy fields were reassessed and classified based on the tolerance of irrigation facilities against drought through detailed investigation in 1981

3. Survey Organization

The data have been surveyed and collected by 195 Shi and Gun authorities for facilities under control of local governments, 106 Farmland Improvement Associations for the facilities under control of associations and other related offices and agencies, etc

4. Reference Data and period of Survey

- Data of Reference : As of Dec. 31, 1996
- Period of Survey : From Jan. 1, 1996 to Dec. 31, 1996

5. Survey Method

The data were collected for all related facilities using survey forms of the irrigation facilities by site inspection for each facilities

6. Survey Items

14 items including the status of irrigation facilities

7. Terms and Glossary

- Definition of head works' facilities**

Facilities artificially made to collect, divert and drain water for irrigation purpose

 - Main head works : Facilities to divert primarily water for irrigation
 - Supplementary head works : Facilities to supply irrigation water to the benefitted area controlled by head works, in case of water supply shortage by the main head works
 - Auxiliary facilities : Facilities attached to main or supplementary head works for efficient operation of irrigation water supply
- Kind of head works**
 - Reservoirs : Dam facilities constructed across the valley to store irrigation water
 - Pumping stations : Pump facilities constructed for irrigation water from river and stream

- Drainage pumping stations : Pump facilities constructed to drain excess water due to flood or poor drained farmland
- Pumping & drainage stations : The Facilities which can be used for the both purpose of irrigation and drainage on farmland
- Weirs : Barriers across stream in part or all for the purpose of diverting the water from a stream into a canal for irrigation
- Infiltration galleries : Facilities including pipe with holes burried in the saturation zone to collect ground water for irrigation
- Tube wells : Circular well consisting of tubes bored into ground to use ground water for irrigation
- Others : Other facilities which are used for irrigation water supply such as spring, etc

Area

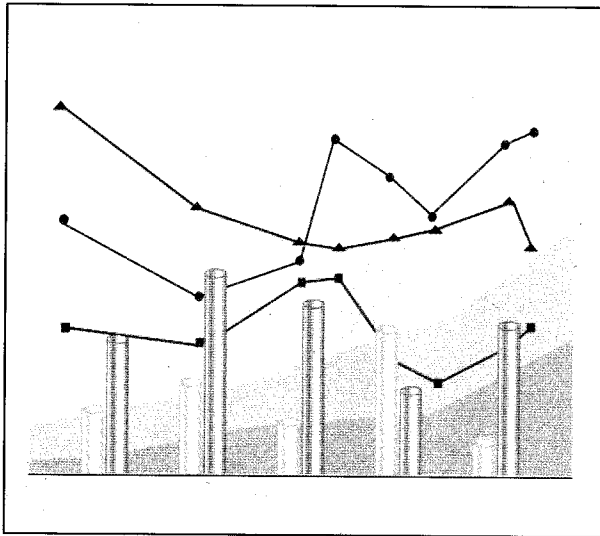
- Planned development area : Legally approved area for irrigation development projects.
- Command area : The area including benefitted area and the sites of facilities by Farmland Improvement Associations or Shi·Gun(including Farmland Improvement Club)
- Benefitted area : The area which is benefitted from agricultural land and water development facilities by Farmland Improvement Associations or Shi·Gun(including Farmland Improvement Club)
- Irrigated area : The area which is artificially irrigated from irrigation facilities to increase productivity of farmland
- Irrigated and drained area : The area which is irrigated and drained by facility
- Upgrading area : The area which is upgraded due to short of water in a part of benefitted area under the existing main facilities
- On Project Area : The area which is irrigated from main head works
- Out of Project Area : The area which is not included in planned development area, but the area is irrigated from main head works
- Benefitted area of supplementary head works : The area which is included in the irrigated area of main head works, but receives supplementary water by other head works
- Catchment area : The area of watershed from which head works such as reservoirs and pump stations receive water discharges

Others

- Irrigated paddy fields : Paddy fields which are continually irrigated by the irrigation facilities
- Partially irrigated paddy fields : Paddy fields which is irrigated by rainfall due to inadequate simple irrigation facilities
- Drought : A sustained period with insufficient precipitation
- Effective storage capacity : The storage capacity which is available for irrigation purposes
- Irrigation canals : The canals used for conveying irrigation water from the head works to paddy fields
- Drainage canals : A conduit or channel, either artificial or natural, for carrying surplus water off low land or river, lake or sea
- Drought water discharge : The low water discharge which is less than the discharges in 355 days and is kept for at least 10 days in a year
- Pumping discharge : The quantity of water pumped in a given time interval
- Lift head : The vertical distance from the water level in a well during pumping to the centre of discharge pipe
- Water intake : The water discharge which is taken from head works includes net irrigation requirement plus conveyance loss

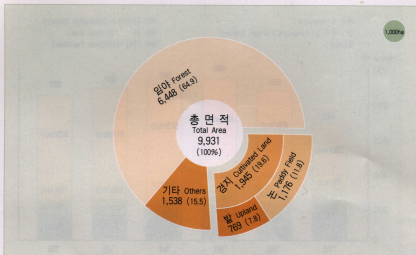
Ⅱ. 도 표

Figures



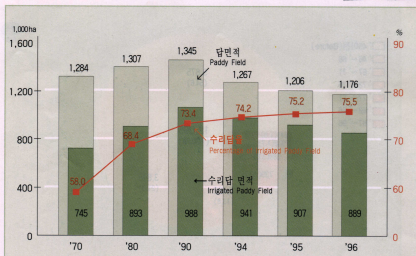
국토 이용 면적(1996년말 현재)

Utilization of National Land Area(As of the end of 1996)



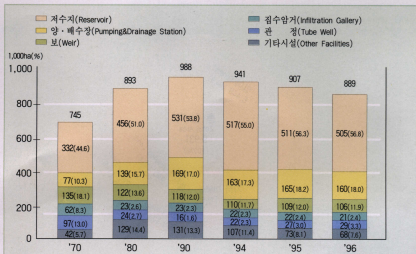
수리답 면적 변화

Change of Irrigated Paddy Field



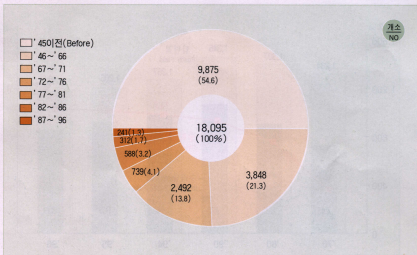
수리시설물별 수혜면적 변화

Change of Benefitted Area by Irrigation Facilities



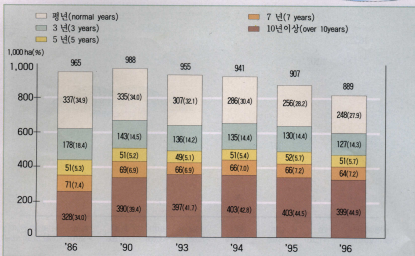
준공년도별 저수지 수

Number of Reservoirs Completed by Year



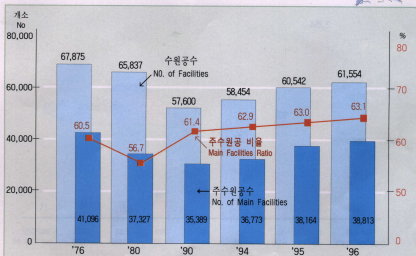
한밭 빈도별 수혜면적 변화

Change of Benefitted Area by Frequency of Drought



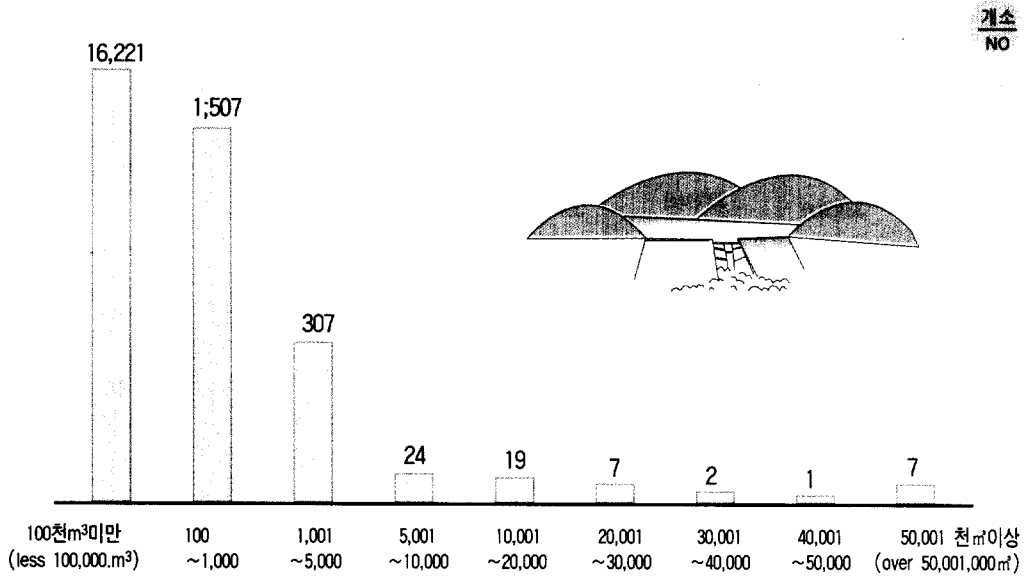
수리시설물 수 변화

Number of Irrigation Facilities



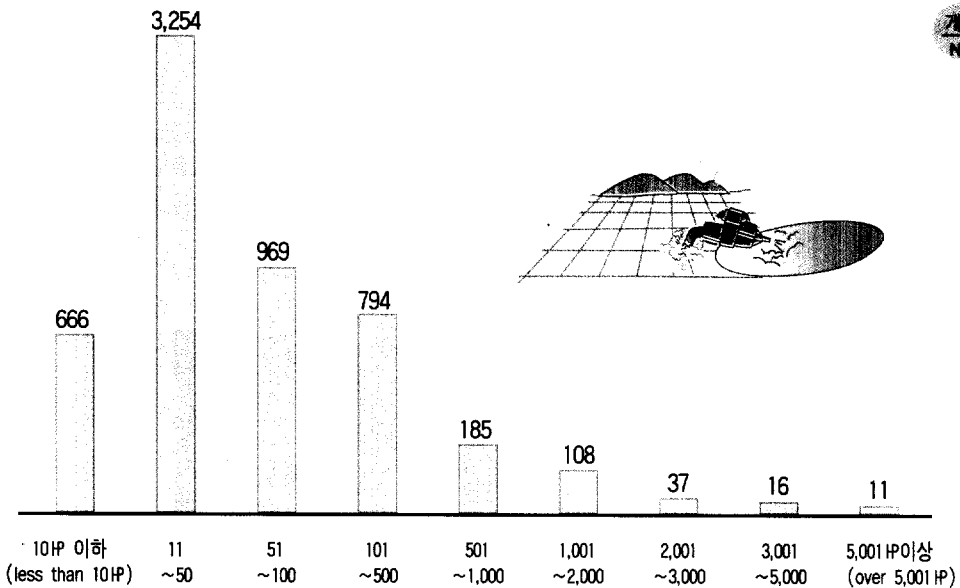
저수지 유효저수량 규모별 개소수(1996)

Number of Reservoirs by Effective Storage Capacity(1996)



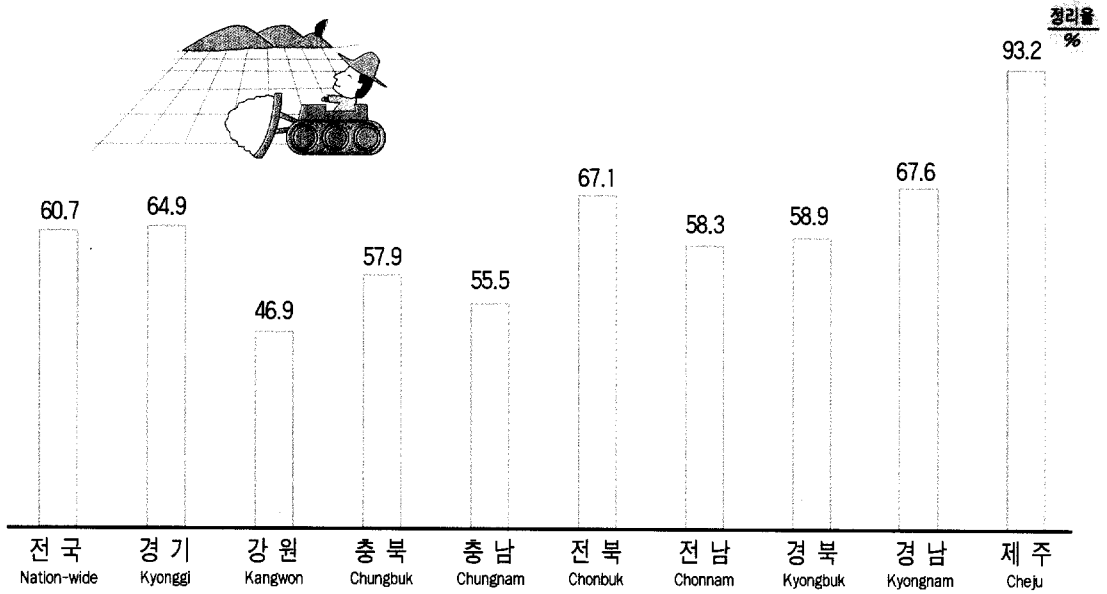
양·배수장 마력 규모별 개소수(1996)

Number of Pumping and Drainage Stations by HP(1996)



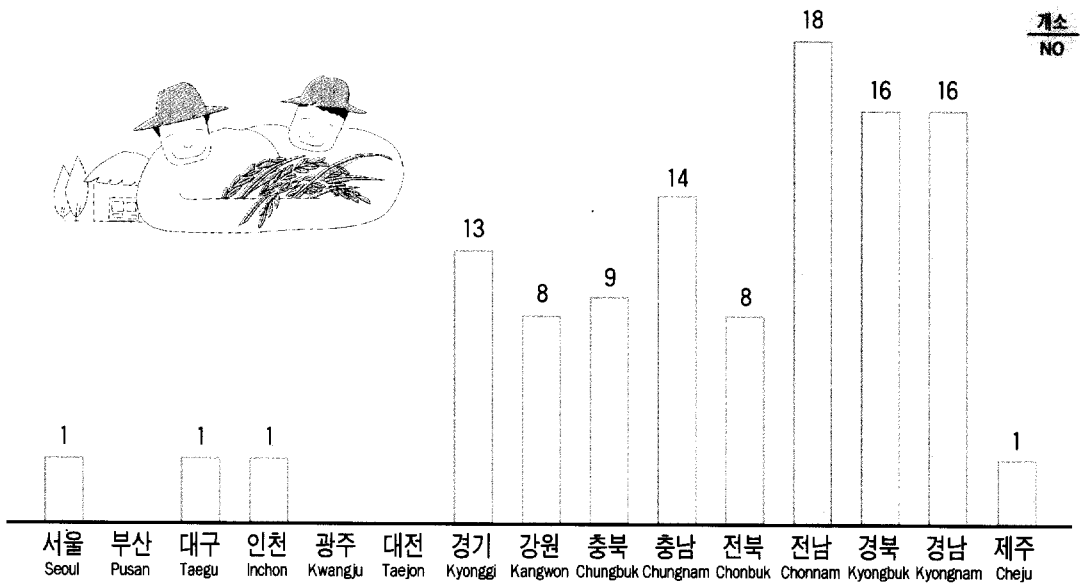
도별 경지정리율(1996)

Land Consolidation Ratio by Province(1996)




시·도별 농지개량조합수(1996)

Number of FIA by Province(1996)



Ⅲ. 통 계 표
Statistical Tables



요 약

연도별·관리주체별 수리시설 및 수리답현황
Status of Irrigated Facilities and Irrigated Paddy by Year·Subject

SUMMARY

면적 : 헥타아르

Area : ha

연 도 Year	국 토 면 적 ¹⁾ National Land Area	경 지 면 적 Cultivated Land Area	답 면 적 Paddy Field Area	수 리 답 면 적 Irrigated Paddy Area	
					%
1971	9,847,748	2,271,307	1,264,840	745,636	59
1981	9,901,599	2,188,268	1,308,053	908,058	69
1982	9,902,244	2,180,084	1,311,512	916,956	70
1983	9,908,720	2,166,636	1,315,933	928,546	71
1984	9,911,726	2,152,357	1,319,903	934,770	71
1985	9,914,332	2,144,415	1,324,932	947,942	72
1986	9,917,326	2,140,995	1,328,529	964,839	73
1987	9,922,177	2,143,430	1,351,657	975,751	72
1988	9,923,658	2,137,947	1,357,857	981,027	72
1989	9,926,263	2,126,721	1,352,741	985,055	73
1990	9,927,369	2,108,812	1,345,280	987,524	73
1991	9,929,980	2,090,877	1,335,204	987,860	74.0
1992	9,931,366	2,069,933	1,314,727	972,890	74.0
1993	9,939,182	2,054,814	1,298,323	955,873	73.6
1994	9,939,385	2,032,706	1,267,112	941,300	74.2
1995	9,926,838	1,985,257	1,205,867	906,828	75.2
1996	9,931,346	1,945,480	1,176,148	888,795	75.5

연 도 Year	수 리 시 설 수 Number of Irrigated Facilities			수 리 답 면 적 Irrigated Paddy Area		
	계	농 조 ²⁾	시 군 ³⁾	계	농 조	시 군
	Total	FIA	Shi Gun	Total	FIA	Shi Gun
1971	80,117	3,052	77,065	745,636	317,369	428,266
1981	61,670	8,372	53,298	908,058	432,482	475,575
1982	59,499	8,502	50,997	916,956	444,072	472,884
1983	59,554	8,782	50,772	928,546	458,763	469,783
1984	59,425	8,936	50,489	934,770	463,928	470,843
1985	58,395	9,013	49,382	947,942	471,132	476,810
1986	58,353	9,153	49,200	964,839	480,118	484,721
1987	57,988	9,316	48,672	975,751	489,637	486,114
1988	57,815	9,637	48,178	981,027	502,193	478,833
1989	57,558	9,669	47,889	985,055	505,829	479,226
1990	57,600	9,771	47,829	987,524	512,431	475,094
1991	56,393	9,929	46,464	987,860	517,803	470,057
1992	56,259	9,956	46,303	972,890	518,245	454,645
1993	56,475	10,050	46,425	955,873	510,493	445,380
1994	58,454	10,124	48,330	941,300	506,420	434,880
1995	60,542	10,573	49,969	906,828	504,318	402,510
1996	61,554	10,783	50,771	888,795	500,280	388,515

주 : 1) '95년 이후 국토면적에는 미복구지 미포함됨.
2) F.I.A : 농지개량조합의 약어
3) 농지개량계를 포함한 시군이 관리하는 관개시설

Note : 1) Since 1995 National Land Area is excluded un-restoration Land
2) F.I.A → Farmland Improvement Associations
3) Irrigation Facilities under control of Shi and Gun Including FIC

연도별 수리시설 증감 현황 Status of Irrigated Facilities Increased or Decreased by Year

면적 : 헥타아르

Area : ha

연도 Year	계 Total					저수지 Reservoir				양배수장 Pumping & Drainage Station			
	증가 Increased		감소 Decreased		증감면적 Area Increased or Decreased	증가 Increased		감소 Decreased		증가 Increased		감소 Decreased	
	시설수 No. of Facilities	면적 Area	시설수 No. of Facilities	면적 Area		시설수 No. of Facilities	면적 Area	시설수 No. of Facilities	면적 Area	시설수 No. of Facilities	면적 Area	시설수 No. of Facilities	면적 Area
1989	651	10,565	908	6,536	4,029	29	6,326	120	2,375	147	2,459	48	2,133
1990	544	9,036	502	6,567	2,469	30	6,336	31	2,339	176	1,477	28	2,389
1991	603	9,161	1,810	8,825	336	24	5,518	78	3,260	132	1,539	33	2,063
1992	600	6,828	734	21,798	△14,970	41	2,160	70	5,007	139	2,043	88	2,309
1993	760	9,269	544	26,286	△17,017	22	1,227	74	11,227	159	6,147	54	6,077
1994	2,695	10,816	716	25,389	△14,573	33	3,092	83	6,781	135	2,206	80	6,751
1995	2,356	9,116	268	43,588	△34,472	17	985	35	6,828	195	3,108	44	1,203
1996	1,441	6,687	429	24,720	△18,033	25	2,985	91	9,011	132	1,166	70	6,212

연도 Year	보 Weir				침수암거 Infiltration Gallery				관정 Tube well				기타시설 Other Facilities	
	증가 Increased		감소 Decreased		증가 Increased		감소 Decreased		증가 Increased		감소 Decreased		증가 Increased	감소 Decreased
	시설수 No. of Facilities	면적 Area	시설수 No. of Facilities	면적 Area	시설수 No. of Facilities	면적 Area	시설수 No. of Facilities	면적 Area	시설수 No. of Facilities	면적 Area	시설수 No. of Facilities	면적 Area	면적 Area	면적 Area
1989	63	521	100	1,193	18	232	80	257	394	1,018	560	514	9	64
1990	66	392	78	837	18	124	68	170	254	707	297	308	-	524
1991	173	577	1,401	2,492	10	101	32	280	264	769	266	451	658	279
1992	50	362	137	948	9	28	133	508	361	1,104	306	943	1,131	12,083
1993	74	146	152	4,280	17	137	64	426	488	1,289	200	339	323	3,937
1994	43	248	119	1,422	6	100	130	427	2,478	5,107	304	343	63	9,665
1995	24	90	54	1,262	10	479	33	577	2,110	4,534	102	226	-	33,482
1996	33	79	116	3,353	3	2	29	576	1,248	2,455	123	544	-	5,024

주 : 전년도 수리담면적 + 증감된 수리담면적 = 당해년도 수리담면적

Note : Irrigated Paddy Area Last year + Irrigated Paddy Area
Increased or Decreased = Irrigated paddy Area This year

농업생산기반정비사업실적

Agricultural Land and Water Development Projects Executed

면적 : 헥타아르

Area : ha

연도 Year	경지정리 Land Consolidation			배수개선 Drainage Improvement	개간 Slopedland Reclamation	간척 Tideland Reclamation
	총답면적 Total Paddy Field	개발면적(누계) Development Area(Total)	경지정리율 (%)	개발면적(누계) Development Area(Total)	개발면적(누계) Development Area(Total)	개발면적(누계) Development Area(Total)
1970년 이전	1,194,734	144,446	12.1	2,101	151,183	24,193
1971 ~ 1975	1,276,599	277,206	21.7	9,884	166,281	31,567
1976 ~ 1980	1,306,789	368,694	28.2	20,318	184,393	43,049
1981 ~ 1985	1,324,932	447,343	33.8	33,222	190,227	49,793
1986	1,328,529	467,028	35.2	38,253	192,144	50,983
1987	1,351,657	487,835	36.1	44,300	193,755	51,476
1988	1,357,857	516,342	38.0	46,003	194,798	51,828
1989	1,352,741	542,435	40.1	48,963	195,425	51,831
1990	1,345,280	577,177	42.9	51,037	195,800	53,480
1991	1,335,204	599,554	44.9	55,238	196,094	53,573
1992	1,314,727	623,274	47.4	57,971	196,347	55,228
1993	1,298,323	643,657	49.5	61,111	196,571	59,902
1994	1,267,112	662,282	52.2	65,266	196,883	62,070
1995	1,205,867	689,689	57.2	67,037	197,113	73,699
1996	1,176,148	713,620	60.7	69,989	197,172	73,980

주 : 1) 경지정리 대상면적('91년 이후) : 1,000천ha
 2) 배수개선 대상면적('96년말 현재) : 207천ha
 3) 간척대상 면적('96년말 현재) : 208,321ha
 4) 개간면적은 민간인 자력개발 사업을 포함한 실적임

Note : 1) Land Consolidation Subject Area(Since 1991) : 1,000,000 ha
 2) Drainage Improvement Subject Area(at the end of 1996) : 207,000ha
 3) Tideland Reclamation Subject Area(at the end of 1996) : 208,321ha
 4) Slopedland Reclamation Area Which is included Civil Own Development Area

'96 년 말 보 유 수 리 시 설 의 Status of Irrigation Facilities

면적 : 헥타아르

연 도 Year	합 계 Total						저	
	계 Sub Total		농 조 ¹⁾ FIA		시 군 ²⁾ Shi Gun		계 Sub Total	
	시 설 수 No. of Facilities	면 적 Area	시 설 수 No. of Facilities	면 적 Area	시 설 수 No. of Facilities	면 적 Area	시 설 수 No. of Facilities	면 적 Area
1945년 이전	15,821	195,864	1,974	96,735	13,847	99,129	9,875	146,610
1946 ~ 1961	4,377	100,588	1,603	80,043	2,774	20,545	2,610	80,092
1962 ~ 1966	2,576	88,176	635	73,854	1,941	14,322	1,238	78,387
1967 ~ 1971	10,548	72,164	1,443	23,980	9,105	48,184	2,492	31,252
1972 ~ 1976	5,446	120,995	1,100	92,844	4,346	28,151	739	66,406
1977 ~ 1981	7,432	85,771	1,377	47,148	6,055	38,623	588	35,040
1982 ~ 1986	4,765	78,788	1,034	50,626	3,731	28,162	312	35,295
1987 ~ 1996	10,589	61,504	1,617	25,110	8,972	36,394	241	23,027
계	61,554	803,850³⁾	10,783	490,340	50,771	313,510	18,095	496,109

연 도 Year	보 Weir						집 수	
	계 Sub Total		농 조 ¹⁾ FIA		시 군 ²⁾ Shi Gun		계 Sub Total	
	시 설 수 No. of Facilities	면 적 Area	시 설 수 No. of Facilities	면 적 Area	시 설 수 No. of Facilities	면 적 Area	시 설 수 No. of Facilities	면 적 Area
1945년 이전	5,540	34,861	434	4,311	5,106	30,550	160	754
1946 ~ 1961	1,393	6,605	608	2,365	785	4,240	71	497
1962 ~ 1966	1,060	4,998	350	590	710	4,408	65	223
1967 ~ 1971	2,482	15,252	511	1,932	1,971	13,320	1,877	7,942
1972 ~ 1976	3,468	19,130	597	1,588	2,871	17,542	447	2,219
1977 ~ 1981	2,788	15,973	597	765	2,191	15,208	959	5,840
1982 ~ 1986	871	4,431	242	53	629	4,378	233	1,769
1987 ~ 1996	740	2,661	215	129	525	2,532	109	1,359
계	18,342	103,911	3,554	11,733	14,788	92,178	3,921	20,603

주 : 1) 농조구역외의 면적을 제한 순수 농조구역내의 면적을 나타냄.

2) 계에서 농조관리 시설을 제한것임.

3) 803,850ha는 총수리담면적 888,795ha에서 구역외 수해면적 16,706ha와 기타 시설면적 68,239ha를 제외한 면적임.

설 치 년 도 별 현 황

Completed by Year Until 1996

Area : ha

수 지 Reservoir				양 배 수 장 Pumping & Drainage Station						Year
농 조 FIA		시 군 Shi Gun		계 Sub Total		농 조 FIA		시 군 Shi Gun		
시 설 수 No. of Facilities	면 적 Area	시 설 수 No. of Facilities	면 적 Area	시 설 수 No. of Facilities	면 적 Area	시 설 수 No. of Facilities	면 적 Area	시 설 수 No. of Facilities	면 적 Area	
1,363	79,646	8,512	66,964	195	13,623	125	12,778	70	845	Before 1945
771	65,581	1,839	14,511	299	13,392	203	11,701	96	1,691	1946 ~ 1961
189	69,825	1,049	8,562	192	4,553	90	3,439	102	1,114	1962 ~ 1966
217	10,419	2,275	20,833	672	14,004	327	10,573	345	3,431	1967 ~ 1971
139	60,753	600	5,653	616	33,105	309	30,051	307	3,054	1972 ~ 1976
125	30,746	463	4,294	1,705	26,724	483	15,334	1,222	11,390	1977 ~ 1981
118	23,461	194	11,834	1,088	33,043	519	26,707	569	6,336	1982 ~ 1986
100	19,280	141	3,747	1,273	16,269	878	5,222	395	11,047	1987 ~ 1996
3,022	359,711	15,073	136,398	6,040	154,713	2,934	115,805	3,106	38,908	Total

암 거 Infiltration Gallery				관 정 Tube well						Year
농 조 FIA		시 군 Shi Gun		계 Sub Total		농 조 FIA		시 군 Shi Gun		
시 설 수 No. of Facilities	면 적 Area	시 설 수 No. of Facilities	면 적 Area	시 설 수 No. of Facilities	면 적 Area	시 설 수 No. of Facilities	면 적 Area	시 설 수 No. of Facilities	면 적 Area	
49	-	111	754	51	16	3	-	48	16	Before 1945
20	396	51	101	4	2	1	-	3	2	1946 ~ 1961
6	-	59	223	21	15	-	-	21	15	1962 ~ 1966
178	1,056	1,699	6,886	3,025	3,714	210	-	2,815	3,714	1967 ~ 1971
42	452	405	1,767	176	135	13	-	163	135	1972 ~ 1976
100	303	859	5,537	1,392	2,194	72	-	1,320	2,194	1977 ~ 1981
64	405	169	1,364	2,261	4,250	91	-	2,170	4,250	1982 ~ 1986
49	450	60	909	8,226	18,188	375	29	7,851	18,159	1987 ~ 1996
508	3,062	3,413	17,541	15,156	28,514	765	29	14,391	28,485	Total

Note : 1) FIA's Area which is excepted Out of Project Area

2) The Total which is excepted Facilities by FIA

3) Irrigated Paddy Area(888,795ha) minus Out of Project Area (16,706ha) and Others(68,239ha) leaves 803,850ha.

농지개량조합 및 농지개량계 현황

Status of FIA & FIC

면적 : 헥타아르

Area : ha

연 도 Year	농 지 개 량 조 합 FIA			농 지 개 량 계 FIC ²⁾		
	조 합 수 No. of FIA	조 합 원 수 No. of FIA Member	구 역 면 적 Command Area	계 조 직 수 No. of FIC	계 원 수 No. of FIC Member	수 리 답 면 적 Irrigated Paddy Area
1 9 5 5	668	513,496	(208,629) 312,396
1956 ~ 1961	198	303,855	(262,973) 341,227
1962 ~ 1966	266	594,872	(289,636) 377,190
1967 ~ 1971	268	647,998	(317,369) 318,597
1972 ~ 1976	127	701,292	(373,120) 377,458
1977 ~ 1981	103	815,828	(420,952) 432,482	21,812	718,537	266,720
1 9 8 2	103	830,121	(432,980) 444,072
1 9 8 3	103	855,680	(445,035) 458,763
1 9 8 4	103	853,339	(453,059) 463,928	15,287	569,194	203,080
1 9 8 5	103	861,705	(462,230) 471,132	14,477	551,862	194,371
1 9 8 6	103	848,931	(475,428) 480,118	15,078	549,486	197,149
1 9 8 7	103	863,180	(480,792) 489,637	14,824	541,237	198,326
1 9 8 8	103	888,249	(500,767) 502,193	14,952	531,276	194,801
1 9 8 9	104	883,299	(505,829) 524,432	14,758	517,617	195,217
1 9 9 0	104	913,458	(512,431) 523,212	14,581	518,956	190,625
1 9 9 1	106	930,727	(517,803) 530,809	14,481	510,803	188,060
1 9 9 2	106	919,256	(518,245) 553,009	14,516	501,789	190,767
1 9 9 3	106	928,474	(510,493) 551,137	14,367	592,916	195,575
1 9 9 4	106	923,579	(506,420) 550,107	14,322	499,629	189,478
1 9 9 5	106	925,955	(504,318) 547,138	14,226	482,674	184,492
1 9 9 6	106	932,026	(500,280) 545,443	13,791	496,413	180,223

주 : 1) () 내는 수리답 면적임.

2) F. I. C : 농지개량계의 약어

Note : 1) () shows the Irrigated Paddy Area

2) F. I. C → Farmland Improvement Club

1. 국 토 이 용 면 적

Utilization of National Land Area

면적 : 헥타아르

Area : ha

연 도 Year	합 계 Total		농 경 지 Cultivated Land					
			계 Total		논 Paddy Field		밭 Upland	
	Total	%	Total	%	Paddy Field	%	Upland	%
1 9 8 1	9,901,599	100.0	2,188,268	22.1	1,308,053	13.2	880,215	8.9
1 9 8 2	9,902,244	100.0	2,180,084	22.0	1,311,512	13.2	868,572	8.8
1 9 8 3	9,909,106	100.0	2,166,636	21.9	1,315,933	13.3	850,703	8.6
1 9 8 4	9,911,726	100.0	2,152,357	21.7	1,319,903	13.3	832,454	8.4
1 9 8 5	9,914,332	100.0	2,144,415	21.6	1,324,932	13.4	819,483	8.2
1 9 8 6	9,917,326	100.0	2,140,995	21.6	1,328,529	13.4	812,466	8.2
1 9 8 7	9,922,177	100.0	2,143,430	21.6	1,351,657	13.6	791,773	8.0
1 9 8 8	9,923,658	100.0	2,137,947	21.6	1,357,857	13.7	780,090	7.9
1 9 8 9	9,923,913	100.0	2,126,721	21.4	1,352,741	13.6	773,980	7.8
1 9 9 0	9,926,262	100.0	2,108,812	21.2	1,345,280	13.5	763,532	7.7
1 9 9 1	9,929,980	100.0	2,090,877	21.1	1,335,204	13.5	755,673	7.6
1 9 9 2	9,931,366	100.0	2,069,933	20.8	1,314,727	13.2	755,206	7.6
1 9 9 3	9,939,182	100.0	2,054,814	20.7	1,298,323	13.1	756,491	7.6
1 9 9 4	9,939,385	100.0	2,032,706	20.5	1,267,112	12.8	765,594	7.7
1 9 9 5	9,926,838	100.0	1,985,257	20.0	1,205,867	12.1	779,390	7.9
1 9 9 6	9,931,346	100.0	1,945,480	19.8	1,176,148	11.8	769,332	7.8

연 도 Year	임 야 Forest								기 타 Others	
	계 Total		임 목 지 Wooded		무임목지 Denuded		미조사지 Unnumerated			
	Total	%	Wooded	%	Denuded	%	Unnumerated	%	Others	%
1 9 8 1	6,562,885	66.5	6,292,366	63.7	245,725	2.5	24,794	0.3	1,150,446	11.6
1 9 8 2	6,553,713	66.2	6,283,817	63.5	245,265	2.5	24,631	0.2	1,168,447	11.8
1 9 8 3	6,546,829	66.1	6,282,598	63.4	239,600	2.4	24,631	0.3	1,195,255	12.0
1 9 8 4	6,539,558	66.0	6,278,564	63.4	241,857	2.4	19,137	0.2	1,219,811	12.3
1 9 8 5	6,531,102	65.9	6,267,562	63.2	244,403	2.5	19,137	0.2	1,238,815	12.5
1 9 8 6	6,523,966	65.8	6,287,750	63.4	217,079	2.2	19,137	0.2	1,252,365	12.6
1 9 8 7	6,499,082	65.5	6,295,564	63.4	184,381	1.9	19,137	0.2	1,279,665	12.9
1 9 8 8	6,491,494	65.4	6,287,976	63.4	184,381	1.9	19,137	0.1	1,294,217	13.0
1 9 8 9	6,484,704	65.4	6,279,100	63.3	186,467	1.9	19,137	0.2	1,314,838	13.2
1 9 9 0	6,476,030	65.3	6,285,756	63.3	174,438	1.8	15,836	0.2	1,342,527	13.5
1 9 9 1	6,467,665	65.1	6,283,713	63.3	168,116	1.7	15,836	0.1	1,371,438	13.8
1 9 9 2	6,463,764	65.1	6,297,454	63.4	166,310	1.7	-	-	1,397,669	14.1
1 9 9 3	6,459,834	65.0	6,289,120	63.3	170,714	1.7	-	-	1,424,534	14.3
1 9 9 4	6,455,550	65.0	6,274,138	63.2	181,412	1.8	-	-	1,441,129	14.5
1 9 9 5	6,451,885	64.9	6,263,453	63.0	188,432	1.9	-	-	1,489,696	15.1
1 9 9 6	6,447,936	64.9	6,255,176	62.9	192,760	2.0	-	-	1,537,930	15.5

자료 : 1) 내무부
2) 농림부
3) 산림청

Source : 1) Ministry of Home Affairs
2) Ministry of Agriculture & Forestry
3) Forestry Administration

2. 시 도 별 경 지 면 적

Cultivated Land Area by Province

면적 : 헥타아르

Area : ha

연 도 Year	경 지 Cultivated Land	논 Paddy Field	밭 Upland
1 9 9 2	2,069,933	1,314,727	755,206
1 9 9 3	2,054,814	1,298,323	756,491
1 9 9 4	2,032,706	1,267,112	765,594
1 9 9 5	1,985,257	1,205,867	779,390
1 9 9 6	1,945,480	1,176,148	769,332
서울 특별 시 Seoul-t'ŭkpyŏlshi	2,130	762	1,368
부산 광역 시 Pusan - kwangyŏkshi	10,958	8,425	2,533
대구 광역 시 Taegu - kwangyŏkshi	12,731	7,461	5,270
인천 광역 시 Inch'ŏn - kwangyŏkshi	25,698	19,334	6,364
광주 광역 시 Kwangju - kwangyŏkshi	14,488	10,621	3,867
대전 광역 시 Taejŏn - kwangyŏkshi	7,105	3,789	3,316
경기도 Kyŏnggi-do	219,558	134,200	85,358
강원도 Kang-won-do	121,554	51,897	69,657
충청북도 Ch'ungch'ŏngbuk-do	140,305	67,815	72,490
충청남도 Ch'ungch'ŏngnam-do	266,625	190,909	75,716
전라북도 Chŏllabuk-do	226,886	168,640	58,246
전라남도 Chŏllanam-do	331,746	217,456	114,290
경상북도 Kyŏngsangbuk-do	307,488	160,067	147,421
경상남도 Kyŏngsangnam-do	201,893	134,567	67,326
제주도 Cheju-do	56,315	205	56,110

3. 수 리 상 태 별 담 면 적

Paddy Field Area by Irrigation Conditions

면적 : 헥타아르

Area : ha

연 도 Year	총 담 면 적 Total paddy Field	수 리 상 태 별 Irrigation Conditions					
		수 리 담 Irrigated Paddy				수리불안전담 Partially Irrigated Paddy	
		계 Total	농 조 담 FIA	일 반 담 Non-FIA	비 율 (%)	면 적 Area	비 율 (%)
1 9 8 1	1,308,053	908,058	432,482	475,575	69	399,995	31
1 9 8 2	1,311,512	916,956	444,072	472,884	70	394,556	30
1 9 8 3	1,315,933	928,546	458,763	469,783	71	387,387	29
1 9 8 4	1,319,903	934,770	463,928	470,843	71	385,133	29
1 9 8 5	1,324,932	947,942	471,132	476,810	72	376,990	28
1 9 8 6	1,328,529	964,839	480,118	484,721	73	363,690	27
1 9 8 7	1,351,657	975,751	489,637	486,114	72	375,906	28
1 9 8 8	1,357,857	981,027	502,193	478,833	72	376,831	28
1 9 8 9	1,352,741	985,055	505,829	479,226	73	367,686	27
1 9 9 0	1,345,280	987,524	512,431	475,094	73	357,756	27
1 9 9 1	1,335,204	987,860	517,803	470,057	74.0	347,344	26.0
1 9 9 2	1,314,727	972,890	518,245	454,645	74.0	341,837	26.0
1 9 9 3	1,298,323	955,873	510,493	445,380	73.6	342,450	26.4
1 9 9 4	1,267,112	941,300	506,420	434,880	74.2	325,812	25.8
1 9 9 5	1,205,867	906,828	504,318	402,510	75.2	299,039	24.8
1 9 9 6	1,176,148	888,795	500,280	388,515	75.5	287,353	24.5
서 울 특 별 시 Seoul-t'ŭkpyŏlshi	762	732	665	67	96.0	30	4.0
부 산 광 역 시 Pusan-kwangyŏkshi	8,425	7,077	5,469	1,608	84.0	1,348	16.0
대 구 광 역 시 Taegu-kwangyŏkshi	7,461	7,395	4,909	2,486	99.1	66	0.9
인 천 광 역 시 Inch'ŏn-kwangyŏkshi	19,334	11,931	6,761	5,170	61.7	7,403	38.3
광 주 광 역 시 Kwangju-kwangyŏkshi	10,621	9,401	5,138	4,263	88.5	1,220	11.5
대 전 광 역 시 Taejŏn-kwangyŏkshi	3,789	3,086	489	2,597	81.4	703	18.6
경 기 도 Kyŏnggi-do	134,200	93,707	61,903	31,804	69.8	40,493	30.2
강 원 도 Kang-won-do	51,897	37,795	13,742	24,053	72.8	14,102	27.2
충 청 북 도 Ch'ungch'ŏngbuk-do	67,815	51,401	28,586	22,815	75.7	16,414	24.3
충 청 남 도 Ch'ungch'ŏngnam-do	190,909	146,033	80,548	65,485	76.4	44,876	23.6
전 라 북 도 Ch'ŏllabuk-do	168,640	125,955	94,490	31,465	74.6	42,685	25.4
전 라 남 도 Ch'ŏllanam-do	217,456	154,124	86,143	67,981	70.8	63,332	29.2
경 상 북 도 Kyŏngsangbuk-do	160,067	131,153	54,932	76,221	81.9	28,914	18.1
경 상 남 도 Kyŏngsangnam-do	134,567	108,848	56,430	52,418	80.8	25,719	19.2
제 주 도 Cheju-do	205	157	75	82	76.7	48	23.3

4. 수 리 시 설 별 Paddy Field Area

면적 : 헥타아르 가. 시도별 by Province

시도 및 시설별	합				계 Total				보조수원공 수혜면적 Irrigated by Supple- mentary Facilities
	수 원 공 수 No. of Facilities				수 리 답 면 적 Irrigated Area				
	계 Total	주 Main	보 조 Supple- mentary	부 속 Auxiliary	계 Total	구 역 내 On Project Area	구 역 외 Out of Project Area	기 타 Others	
1 9 9 1	56,393	35,141	16,477	4,775	987,860.2	839,585.6	17,361.6	130,913.0	202,635.8
1 9 9 2	56,259	35,070	16,334	4,855	972,889.9	835,910.0	17,019.0	119,960.9	197,436.5
1 9 9 3	56,475	35,313	15,287	4,875	955,873.1	820,920.3	18,605.7	116,347.1	200,997.1
1 9 9 4	58,454	36,773	16,816	4,865	941,299.6	816,872.4	17,581.7	106,745.5	203,200.9
1 9 9 5	60,542	38,164	17,490	4,888	906,828.1	816,286.3	17,278.6	73,263.2	212,419.4
1 9 9 6	61,554	38,813	17,831	4,910	888,795.2	803,850.3	16,705.6	68,239.3	215,358.4
저 수 지	18,095	15,011	2,857	227	504,986.5	496,109.0	8,877.5	-	35,204.7
양 수 장	5,559	2,509	1,592	1,458	127,547.9	122,842.6	4,705.3	-	89,493.9
양 배 수 장	121	65	38	18	31,613.7	31,045.7	568.0	-	6,312.4
배 수 장	360	24	86	250	825.4	825.4	-	-	10,494.3
보	18,342	9,949	5,903	2,490	105,943.5	103,910.7	2,032.8	-	48,453.3
집 수 압 거	3,921	2,029	1,470	422	21,086.9	20,602.8	484.1	-	10,126.2
관 정	15,156	9,226	5,885	45	28,552.0	28,514.1	37.9	-	15,273.6
기 타 시 설	-	-	-	-	68,239.3	-	-	68,239.3	-
서 울 특 별 시	24	21	1	2	732.0	730.2	1.8	-	2.3
저 수 지	-	-	-	-	-	-	-	-	-
양 수 장	3	1	-	2	366.5	365.5	1.0	-	-
양 배 수 장	-	-	-	-	224.0	223.2	0.8	-	-
배 수 장	-	-	-	-	-	-	-	-	-
보	-	-	-	-	-	-	-	-	-
집 수 압 거	4	4	-	-	96.4	96.4	-	-	-
관 정	17	16	1	-	45.1	45.1	-	-	2.3
기 타 시 설	-	-	-	-	-	-	-	-	-
부 산 광 역 시	323	284	36	3	7,077.3	6,990.5	61.8	25.0	927.4
저 수 지	140	133	7	-	1,070.7	1,041.6	29.1	-	27.6
양 수 장	28	19	7	2	4,840.0	4,840.0	-	-	532.2
양 배 수 장	2	1	1	-	573.1	573.1	-	-	280.0
배 수 장	1	-	-	1	-	-	-	-	-
보	82	80	2	-	423.1	390.4	32.7	-	8.0
집 수 압 거	9	-	9	-	-	-	-	-	44.1
관 정	61	51	10	-	145.4	145.4	-	-	35.5
기 타 시 설	-	-	-	-	25.0	-	-	25.0	-
대 구 광 역 시	568	321	145	102	7,394.5	6,954.5	381.5	58.5	1,255.6
저 수 지	235	204	17	14	3,967.1	3,648.9	318.2	-	50.7
양 수 장	78	39	20	19	2,930.1	2,881.0	49.1	-	565.6
양 배 수 장	5	-	3	2	-	-	-	-	250.0
배 수 장	12	-	-	12	-	-	-	-	-
보	78	21	17	40	149.8	142.6	7.2	-	95.3
집 수 압 거	35	18	2	15	151.8	144.8	7.0	-	12.2
관 정	125	39	86	-	137.2	137.2	-	-	281.8
기 타 시 설	-	-	-	-	58.5	-	-	58.5	-

주 : 구역외 수혜면적은 주수원공 관계(배수포함) 면적외의 수리시설이 없는 인접지역에 급수하는 면적

답 면 적 현 황

by Irrigation Facilities

Area : ha

시 군 관 합 시 설 Facilities Operated by Shi and Gun									Province Irrigation Facilities
수 원 공 수 No. of Facilities				수 리 답 면 적 Irrigated Area				보 조 수 원 공 수 해 면 적 Irrigated by Supplementary Facilities	
계 Total	주 Main	보 조 Supplementary	부 속 Auxiliary	계 Total	구 역 내 On Project Area	구 역 외 Out of Project Area	기 타 Others		
46,464	33,025	12,585	854	470,057.2	330,851.3	8,292.9	130,913.0	47,455.9	1 9 9 1
46,303	32,953	12,502	848	454,644.7	326,457.8	8,226.0	119,960.9	47,213.3	1 9 9 2
46,425	33,192	12,393	840	445,380.5	321,190.0	7,843.4	116,347.1	47,240.3	1 9 9 3
48,330	34,626	12,923	781	434,879.4	320,676.5	7,457.4	106,745.5	48,239.5	1 9 9 4
49,969	35,913	13,295	761	402,510.1	321,905.9	7,341.0	73,263.2	49,046.5	1 9 9 5
50,771	36,496	13,518	757	388,515.2	313,510.5	6,765.4	68,239.3	49,707.7	1 9 9 6
15,073	13,449	1,600	24	140,135.1	136,398.1	3,737.0	-	6,073.3	Reservoir
3,053	2,023	733	297	38,447.6	37,883.9	563.7	-	8,111.2	Pumping Station Pumping & Drainage Station
25	21	3	1	542.5	542.5	-	-	65.7	Drainage Station
28	14	3	11	482.8	482.8	-	-	15.3	Drainage Station
14,788	9,768	4,845	175	94,141.1	92,177.4	1,963.7	-	16,878.3	Weir
3,413	1,997	1,168	248	18,003.8	17,540.7	463.1	-	5,839.7	Infiltration Gallery
14,391	9,224	5,166	1	28,523.0	28,485.1	37.9	-	12,724.2	Tube Well
-	-	-	-	68,239.3	-	-	68,239.3	-	Other Facilities
22	19	1	2	67.1	67.1	-	-	2.3	Seoul-t'ukpyölsi
-	-	-	-	-	-	-	-	-	Reservoir
2	-	-	2	-	-	-	-	-	Pumping Station Pumping & Drainage Station
-	-	-	-	-	-	-	-	-	Drainage Station
-	-	-	-	-	-	-	-	-	Weir
3	3	-	-	22.0	22.0	-	-	-	Infiltration Gallery
17	16	1	-	45.1	45.1	-	-	2.3	Tube Well
-	-	-	-	-	-	-	-	-	Other Facilities
289	261	28	-	1,607.9	1,521.1	61.8	25.0	115.2	Pusan-kwangyöksi
133	126	7	-	810.4	781.3	29.1	-	27.6	Reservoir
4	4	-	-	204.0	204.0	-	-	-	Pumping Station Pumping & Drainage Station
-	-	-	-	-	-	-	-	-	Drainage Station
82	80	2	-	423.1	390.4	32.7	-	8.0	Weir
9	-	9	-	-	-	-	-	44.1	Infiltration Gallery
61	51	10	-	145.4	145.4	-	-	35.5	Tube Well
-	-	-	-	25.0	-	-	25.0	-	Other Facilities
409	291	118	-	2,485.5	2,114.8	312.2	58.5	443.5	Taegu-kwangyöksi
201	190	11	-	1,585.8	1,294.8	291.0	-	31.8	Reservoir
33	23	10	-	402.4	395.4	7.0	-	116.6	Pumping Station Pumping & Drainage Station
-	-	-	-	-	-	-	-	-	Drainage Station
37	21	16	-	149.8	142.6	7.2	-	35.3	Weir
19	18	1	-	151.8	144.8	7.0	-	5.0	Infiltration Gallery
119	39	80	-	137.2	137.2	-	-	254.8	Tube Well
-	-	-	-	58.5	-	-	58.5	-	Other Facilities

Note : Out of Project Area irrigated nearly area without Irrigation Facilities which is excepted Main head works irrigated area (including drained area)

답 면 적 현 황(계속)

by Irrigation Facilities(Cont'd)

Area : ha

답 면 적	수 리 답 율 (%)	한 발 빈 도 별 관 개 면 적						Province
		Irrigated Area by Frequency of Drought						
Paddy Field Area	Percentage of Irrigated Paddy Field	계 Total	평 년 Normal Years	3 년 3 Years	5 년 5 Years	7 년 7 Years	10년이상 Over 10Years	Irrigation Facilities
1,335,204.0	73.9	987,860.2	330,296.4	140,500.6	50,725.8	68,345.7	397,991.7	1 9 9 1
1,314,727.0	74.0	972,889.9	318,509.8	139,220.2	49,814.5	68,007.6	397,337.8	1 9 9 2
1,298,323.0	73.6	955,873.1	307,262.7	136,051.8	49,025.5	66,216.7	397,316.4	1 9 9 3
1,267,112.0	74.2	941,299.6	285,842.9	135,362.3	50,909.3	65,956.7	403,228.4	1 9 9 4
1,205,867.0	75.2	906,828.1	255,433.4	130,426.9	52,002.4	65,612.3	403,353.1	1 9 9 5
1,176,148.0	75.5	888,795.2	247,828.3	126,524.9	51,382.5	63,897.6	399,161.9	1 9 9 6
-	-	504,986.5	131,509.1	78,125.6	33,468.6	38,747.7	223,135.5	Reservoir
-	-	127,547.9	9,629.1	9,851.9	2,967.5	7,538.3	97,561.1	Pumping Station
-	-	31,613.7	954.4	36.8	52.8	9,193.0	21,376.7	Pumping & Drainage Station
-	-	825.4	243.8	260.7	30.0	-	290.9	Drainage Station
-	-	105,943.5	31,846.6	23,739.0	7,214.2	6,943.9	36,199.8	Weir
-	-	21,086.9	6,115.9	6,067.9	792.7	632.2	7,478.2	Infiltration Gallery
-	-	28,552.0	4,176.9	6,620.6	5,577.3	601.9	11,575.3	Tube Well
-	-	68,239.3	63,352.5	1,822.4	1,279.4	240.6	1,544.4	Other Facilities
762.0	96.0	732.0	50.1	-	9.0	-	672.9	Seoul-t'ukpyöls'hi
-	-	-	-	-	-	-	-	Reservoir
-	-	366.5	-	-	-	-	366.5	Pumping Station
-	-	224.0	-	-	-	-	224.0	Pumping & Drainage Station
-	-	-	-	-	-	-	-	Drainage Station
-	-	-	-	-	-	-	-	Weir
-	-	96.4	14.0	-	-	-	82.4	Infiltration Gallery
-	-	45.1	36.1	-	9.0	-	-	Tube Well
-	-	-	-	-	-	-	-	Other Facilities
8,425.0	84.0	7,077.3	1,129.8	113.9	28.6	27.4	5,777.6	Pusan-kwangyöks'hi
-	-	1,070.7	740.9	71.2	5.8	-	252.8	Reservoir
-	-	4,840.0	175.0	-	-	-	4,665.0	Pumping Station
-	-	573.1	-	-	-	-	573.1	Pumping & Drainage Station
-	-	-	-	-	-	-	-	Drainage Station
-	-	423.1	188.9	33.7	22.8	27.4	150.3	Weir
-	-	-	-	-	-	-	-	Infiltration Gallery
-	-	145.4	-	9.0	-	-	136.4	Tube Well
-	-	25.0	25.0	-	-	-	-	Other Facilities
7,461.0	99.1	7,394.5	1,842.3	987.1	250.2	58.1	4,256.8	Taegu-kwangyöks'hi
-	-	3,967.1	1,076.8	631.3	154.2	58.1	2,046.7	Reservoir
-	-	2,930.1	657.8	202.4	44.0	-	2,025.9	Pumping Station
-	-	-	-	-	-	-	-	Pumping & Drainage Station
-	-	-	-	-	-	-	-	Drainage Station
-	-	149.8	47.8	61.0	6.0	-	35.0	Weir
-	-	151.8	59.9	50.0	-	-	41.9	Infiltration Gallery
-	-	137.2	-	42.4	46.0	-	48.8	Tube Well
-	-	58.5	-	-	-	-	58.5	Other Facilities

4. 수 리 시 설 별 Paddy Field Area

면적 : 헥타아르

시도 및 시설별	합 계 Total								
	수 원 공 수 No. of Facilities				수 리 답 면 적 Irrigated Area				보조수원공 수혜면적 Irrigated by Supple- mentary Facilities
	계 Total	주 Main	보 조 Supple- mentary	부 속 Auxiliary	계 Total	구 역 내 On Project Area	구 역 외 Out of Project Area	기 타 Others	
인 천 광 역 시	265	228	9	28	11,930.5	8,033.3	287.2	3,610.0	341.3
저 수 지	38	33	2	3	5,087.1	4,819.5	267.6	-	97.4
양 수 장	45	17	4	24	299.0	295.6	3.4	-	191.9
양 배 수 장	-	-	-	-	2,225.2	2,218.0	7.2	-	-
배 수 장	1	-	-	1	-	-	-	-	-
보	11	11	-	-	234.3	275.3	9.0	-	-
집 수 압 거	44	43	1	-	37.2	37.2	-	-	2.0
관 정	126	124	2	-	337.7	337.7	-	-	50.0
기 타 시 설	-	-	-	-	3,610.0	-	-	3,610.0	-
광 주 광 역 시	456	276	173	7	9,400.8	8,771.8	48.7	580.5	4,104.0
저 수 지	156	103	52	1	6,421.6	6,375.6	46.0	-	1,668.2
양 수 장	81	50	31	-	1,343.3	1,342.8	0.5	-	1,070.1
양 배 수 장	-	-	-	-	-	-	-	-	-
배 수 장	-	-	-	-	-	-	-	-	-
보	71	24	46	1	464.7	464.7	-	-	1,162.5
집 수 압 거	20	13	7	-	247.8	245.8	2.0	-	98.1
관 정	128	86	37	5	342.9	342.7	0.2	-	105.1
기 타 시 설	-	-	-	-	580.5	-	-	580.5	-
대 전 광 역 시	549	483	61	5	3,086.1	2,868.7	-	217.4	276.2
저 수 지	20	20	-	-	484.6	484.6	-	-	-
양 수 장	30	25	2	3	484.9	484.9	-	-	36.6
양 배 수 장	-	-	-	-	-	-	-	-	-
배 수 장	-	-	-	-	-	-	-	-	-
보	102	98	2	2	1,113.1	1,113.1	-	-	11.5
집 수 압 거	19	7	12	-	53.5	53.5	-	-	81.9
관 정	378	333	45	-	732.6	732.6	-	-	146.2
기 타 시 설	-	-	-	-	217.4	-	-	217.4	-
경 기 도	3,860	2,894	599	367	93,706.9	82,410.0	2,299.3	8,997.6	21,518.1
저 수 지	435	407	12	16	38,927.0	37,665.3	1,261.7	-	633.7
양 수 장	482	222	48	212	20,008.9	19,675.6	333.3	-	16,720.6
양 배 수 장	7	3	1	3	7,245.3	6,955.9	289.4	-	54.0
배 수 장	11	-	-	11	-	-	-	-	-
보	1,313	1,027	182	104	10,094.8	9,890.2	204.6	-	2,280.3
집 수 압 거	421	328	72	21	5,515.3	5,314.4	200.9	-	1,132.1
관 정	1,191	907	284	-	2,918.0	2,908.6	9.4	-	697.4
기 타 시 설	-	-	-	-	8,997.6	-	-	8,997.6	-

답 면 적 현 황(계속)

by Irrigation Facilities(Cont'd)

Area : ha

시 군 관 할 시 설 Facilities Operated by Shi and Gun									Province
수 원 공 수 No. of Facilities				수 리 답 면 적 Irrigated Area				보 조 수 원 공 수 해 면 적 Irrigated by Supplementary Facilities	
계 Total	주 Main	보 조 Supplementary	부 속 Auxiliary	계 Total	구 역 내 On Project Area	구 역 외 Out of Project Area	기 타 Others		
231	218	2	11	5,169.7	1,539.0	20.7	3,610.0	12.0	Inch'on-kwangyökshi
25	23	-	2	551.5	543.2	8.3	-	-	Reservoir
27	17	1	9	299.0	295.6	3.4	-	10.0	Pumping Station
-	-	-	-	-	-	-	-	-	Pumping & Drainage Station
-	-	-	-	-	-	-	-	-	Drainage Station
11	11	-	-	284.3	275.3	9.0	-	-	Weir
44	43	1	-	87.2	87.2	-	-	2.0	Infiltration Gallery
124	124	-	-	337.7	337.7	-	-	-	Tube Well
-	-	-	-	3,610.0	-	-	3,610.0	-	Other Facilities
346	262	84	-	4,263.1	3,634.4	48.2	580.5	324.7	Kwangju-kwangyökshi
99	99	-	-	1,834.5	1,788.5	46.0	-	-	Reservoir
45	40	5	-	792.7	792.7	-	-	48.0	Pumping Station
-	-	-	-	-	-	-	-	-	Pumping & Drainage Station
-	-	-	-	-	-	-	-	-	Drainage Station
59	24	35	-	464.7	464.7	-	-	73.5	Weir
20	13	7	-	247.8	245.8	2.0	-	98.1	Infiltration Gallery
123	86	37	-	342.9	342.7	0.2	-	105.1	Tube Well
-	-	-	-	580.5	-	-	580.5	-	Other Facilities
538	479	59	-	2,597.3	2,379.9	-	217.4	267.2	Taejön-kwangyökshi
18	18	-	-	136.4	136.4	-	-	-	Reservoir
25	23	2	-	344.3	344.3	-	-	36.6	Pumping Station
-	-	-	-	-	-	-	-	-	Pumping & Drainage Station
-	-	-	-	-	-	-	-	-	Drainage Station
100	98	2	-	1,113.1	1,113.1	-	-	11.5	Weir
19	7	12	-	53.5	53.5	-	-	81.9	Infiltration Gallery
376	333	43	-	732.6	732.6	-	-	137.2	Tube Well
-	-	-	-	217.4	-	-	217.4	-	Other Facilities
3,269	2,741	492	36	31,803.9	22,011.2	795.1	8,997.6	1,764.0	Kyönggi-do
330	325	3	2	4,477.6	4,205.3	272.3	-	23.1	Reservoir
209	174	12	23	3,174.5	3,045.6	128.9	-	57.0	Pumping Station
2	1	1	-	65.0	65.0	-	-	54.0	Pumping & Drainage Station
-	-	-	-	-	-	-	-	-	Drainage Station
1,178	1,020	150	8	8,102.6	7,898.0	204.6	-	592.4	Weir
370	314	53	3	4,068.6	3,888.7	179.9	-	384.0	Infiltration Gallery
1,180	907	273	-	2,918.0	2,908.6	9.4	-	653.5	Tube Well
-	-	-	-	8,997.6	-	-	8,997.6	-	Other Facilities

답 면 적 현 황(계속)

by Irrigation Facilities(Cont'd)

Area : ha

답 면 적	수 리 답 울 (%)	한 발 빈 도 별 관 개 면 적						Province
		Irrigated Area by Frequency of Drought						
Paddy Field Area	Percentage of Irrigated Paddy Field	계 Total	평 년 Normal Years	3 년 3 Years	5 년 5 Years	7 년 7 Years	10년이상 Over 10Years	Irrigation Facilities
19,334.0	61.7	11,930.5	4,062.3	731.4	317.4	1,440.3	5,379.1	Inch'on-kwangyökshi
-	-	5,087.1	172.4	260.0	90.8	1,440.3	3,123.6	Reservoir
-	-	299.0	57.0	197.0	38.0	-	7.0	Pumping Station
-	-	2,225.2	-	-	-	-	2,225.2	Pumping & Drainage Station
-	-	-	-	-	-	-	-	Drainage Station
-	-	284.3	79.3	205.0	-	-	-	Weir
-	-	87.2	53.8	31.4	-	-	2.0	Infiltration Gallery
-	-	337.7	89.8	38.0	188.6	-	21.3	Tube Well
-	-	3,610.0	3,610.0	-	-	-	-	Other Facilities
10,621.0	88.5	9,400.8	2,501.0	739.9	121.2	62.6	5,976.1	Kwangju-kwangyökshi
-	-	6,421.6	1,668.3	178.6	60.0	-	4,514.7	Reservoir
-	-	1,343.3	215.2	213.3	-	50.6	864.2	Pumping Station
-	-	-	-	-	-	-	-	Pumping & Drainage Station
-	-	-	-	-	-	-	-	Drainage Station
-	-	464.7	30.0	267.0	-	-	167.7	Weir
-	-	247.8	-	-	-	-	247.8	Infiltration Gallery
-	-	342.9	12.0	76.0	61.2	12.0	181.7	Tube Well
-	-	580.5	575.5	5.0	-	-	-	Other Facilities
3,789.0	81.4	3,086.1	1,218.0	515.5	294.8	47.5	1,010.3	Taejön-kwangyökshi
-	-	484.6	78.4	13.2	-	-	393.0	Reservoir
-	-	484.9	44.0	105.2	-	47.5	288.2	Pumping Station
-	-	-	-	-	-	-	-	Pumping & Drainage Station
-	-	-	-	-	-	-	-	Drainage Station
-	-	1,113.1	824.1	155.9	13.8	-	119.3	Weir
-	-	53.5	23.8	4.0	-	-	25.7	Infiltration Gallery
-	-	732.6	30.3	237.2	281.0	-	184.1	Tube Well
-	-	217.4	217.4	-	-	-	-	Other Facilities
134,200.0	69.8	93,706.9	20,206.8	16,382.6	6,004.6	20,589.7	30,523.4	Kyönggi-do
-	-	38,927.0	4,133.1	8,395.9	3,420.6	17,313.7	5,663.7	Reservoir
-	-	20,008.9	1,639.0	2,846.7	244.9	2,646.2	12,632.1	Pumping Station
-	-	7,245.3	246.3	-	-	-	6,999.0	Pumping & Drainage Station
-	-	-	-	-	-	-	-	Drainage Station
-	-	10,094.8	2,870.6	2,420.8	1,023.6	502.9	3,276.9	Weir
-	-	5,515.3	1,704.5	2,203.8	218.7	92.8	1,295.5	Infiltration Gallery
-	-	2,918.0	1,503.4	515.4	221.9	21.1	656.2	Tube Well
-	-	8,997.6	8,109.7	-	874.9	13.0	-	Other Facilities

4. 수 리 시 설 별 Paddy Field Area

면적 : 헥타아르

시도 및 시설별	합 계 Total								
	수 원 공 수 No. of Facilities				수 리 답 면 적 Irrigated Area				보조수원공 수혜면적 Irrigated by Supple- mentary Facilities
	계 Total	주 Main	보 조 Supple- mentary	부 속 Auxiliary	계 Total	구 역 내 On Project Area	구 역 외 Out of Project Area	기 타 Others	
강 원 도	5,650	2,076	3,463	111	37,795.2	37,194.0	184.0	417.2	13,808.1
저수지	344	319	22	3	13,380.6	13,248.4	132.2	-	277.2
양수장	291	154	119	18	4,276.9	4,241.8	35.1	-	2,329.3
양배수장	-	-	-	-	-	-	-	-	-
배수장	6	-	-	6	-	-	-	-	-
보	4,039	1,332	2,628	79	18,288.2	18,271.5	16.7	-	8,998.6
집수암거	108	33	70	5	535.3	535.3	-	-	611.7
관정	862	238	624	-	897.0	897.0	-	-	1,591.3
기타시설	-	-	-	-	417.2	-	-	417.2	-
충 청 북 도	4,219	2,922	756	541	51,401.4	45,397.5	489.5	5,514.4	7,301.5
저수지	860	761	74	25	28,063.7	27,833.6	230.1	-	696.2
양수장	418	241	101	76	6,355.7	6,322.3	33.4	-	2,912.0
양배수장	5	1	3	1	148.4	148.4	-	-	360.0
배수장	10	-	1	9	-	-	-	-	-
보	2,114	1,412	300	402	8,847.0	8,706.8	140.2	-	2,568.2
집수암거	306	165	113	28	1,530.6	1,459.9	70.7	-	507.9
관정	506	342	164	-	941.6	926.5	15.1	-	257.2
기타시설	-	-	-	-	5,514.4	-	-	5,514.4	-
충 청 남 도	5,307	3,832	770	705	146,032.8	119,749.7	1,779.6	24,503.5	19,538.9
저수지	969	920	40	9	81,704.9	80,451.7	1,253.2	-	892.5
양수장	709	354	114	241	18,929.8	18,694.5	235.3	-	14,284.6
양배수장	6	4	2	-	3,543.8	3,539.0	4.8	-	130.0
배수장	86	4	16	66	41.0	41.0	-	-	899.0
보	1,651	1,153	214	284	10,921.8	10,662.9	258.9	-	1,803.7
집수암거	559	348	106	105	2,945.8	2,919.8	26.0	-	754.6
관정	1,327	1,049	278	-	3,442.2	3,440.8	1.4	-	774.5
기타시설	-	-	-	-	24,503.5	-	-	24,503.5	-
전 라 북 도	6,021	4,534	640	847	125,954.6	119,256.2	3,173.9	3,524.5	53,227.6
저수지	2,307	2,161	112	34	98,197.2	95,745.2	2,452.0	-	6,213.5
양수장	533	174	89	270	5,413.7	5,331.5	82.2	-	30,698.5
양배수장	9	1	6	2	7,813.5	7,674.6	138.9	-	1,485.0
배수장	23	1	1	21	3.0	3.0	-	-	915.0
보	1,390	724	162	504	6,432.8	5,987.2	445.6	-	12,651.9
집수암거	284	215	54	15	803.4	753.2	55.2	-	696.4
관정	1,475	1,258	216	1	3,761.5	3,761.5	-	-	567.3
기타시설	-	-	-	-	3,524.5	-	-	3,524.5	-

답 면 적 현 황(계속)

by Irrigation Facilities(Cont'd)

Area : ha

시 군 관 할 시 설 Facilities Operated by Shi and Gun									Province
수 원 공 수 No. of Facilities				수 리 답 면 적 Irrigated Area				보 조 수 원 공 수 해 면 적 Irrigated by Supplementary Facilities	
계 Total	주 Main	보 조 Supplementary	부 속 Auxiliary	계 Total	구 역 내 On Project Area	구 역 외 Out of Project Area	기 타 Others		
5,222	1,982	3,228	12	24,052.8	23,628.4	7.2	417.2	10,285.8	Kang-won-do
277	259	18	-	2,941.2	2,941.2	-	-	51.5	Reservoir
216	139	70	7	3,072.6	3,072.6	-	-	802.6	Pumping Station
-	-	-	-	-	-	-	-	-	Pumping & Drainage Station
1	-	-	1	-	-	-	-	-	Drainage Station
3,881	1,313	2,564	4	16,189.5	16,182.3	7.2	-	7,853.5	Weir
96	33	63	-	535.3	535.3	-	-	404.2	Infiltration Gallery
751	238	513	-	897.0	897.0	-	-	1,174.0	Tube Well
-	-	-	-	417.2	-	-	417.2	-	Other Facilities
3,159	2,747	389	43	22,815.4	16,942.3	358.7	5,514.4	901.4	Ch'ungch'ongbuk-do
657	651	6	-	4,501.0	4,368.3	132.7	-	20.3	Reservoir
235	186	22	27	1,742.6	1,742.6	-	-	188.2	Pumping Station
-	-	-	-	-	-	-	-	-	Pumping & Drainage Station
1	-	1	-	-	-	-	-	-	Drainage Station
1,542	1,404	127	11	8,629.5	8,489.3	140.2	-	296.1	Weir
243	164	74	5	1,486.3	1,415.6	70.7	-	211.5	Infiltration Gallery
481	342	139	-	941.6	926.5	15.1	-	185.3	Tube Well
-	-	-	-	5,514.4	-	-	5,514.4	-	Other Facilities
4,207	3,575	478	156	65,484.6	40,505.9	475.2	24,503.5	3,190.0	Ch'ungch'ongnam-do
763	755	3	5	16,339.6	16,186.0	153.6	-	24.3	Reservoir
343	294	31	18	9,088.1	9,021.8	66.3	-	1,703.6	Pumping Station
-	-	-	-	-	-	-	-	-	Pumping & Drainage Station
3	1	1	1	41.0	41.0	-	-	5.0	Drainage Station
1,298	1,130	121	47	9,264.1	9,036.2	227.9	-	235.5	Weir
516	346	85	85	2,806.1	2,780.1	26.0	-	566.6	Infiltration Gallery
1,284	1,049	235	-	3,442.2	3,440.8	1.4	-	655.0	Tube Well
-	-	-	-	24,503.5	-	-	24,503.5	-	Other Facilities
4,588	4,286	282	20	31,484.9	26,360.8	1,579.6	3,524.5	830.4	Ch'ollabuk-do
1,957	1,948	9	-	15,514.1	14,504.0	1,010.1	-	39.0	Reservoir
174	163	8	3	2,383.3	2,314.6	68.7	-	166.4	Pumping Station
-	-	-	-	-	-	-	-	-	Pumping & Drainage Station
1	1	-	-	3.0	3.0	-	-	-	Drainage Station
816	702	106	8	5,604.2	5,158.6	445.6	-	307.1	Weir
259	214	36	9	674.3	619.1	55.2	-	116.3	Infiltration Gallery
1,381	1,258	123	-	3,761.5	3,761.5	-	-	201.6	Tube Well
-	-	-	-	3,524.5	-	-	3,524.5	-	Other Facilities

답 면 적 현 황(계속)

by Irrigation Facilities(Cont'd)

Area : ha

답 면 적 Paddy Field Area	수리답율 (%) Percentage of Irrigated Paddy Field	한 발 빈 도 별 관 개 면 적 Irrigated Area by Frequency of Drought						Province Irrigation Facilities
		계 Total	평 년 Normal Years	3 년 3 Years	5 년 5 Years	7 년 7 Years	10년이상 Over 10Years	
51,897.0	72.8	37,795.2	7,233.8	3,210.7	3,940.7	3,025.0	20,385.0	Kang-won-do
-	-	13,380.6	1,463.9	367.2	1,420.3	672.0	9,457.2	Reservoir
-	-	4,276.9	120.6	293.3	385.2	355.2	3,122.6	Pumping Station Pumping & Drainage Station
-	-	-	-	-	-	-	-	Drainage Station
-	-	18,288.2	5,161.9	2,250.1	1,599.2	1,876.5	7,400.5	Weir
-	-	535.3	35.7	223.4	53.4	98.6	124.2	Infiltration Gallery
-	-	897.0	34.5	76.7	482.6	22.7	280.5	Tube Well
-	-	417.2	417.2	-	-	-	-	Other Facilities
67,815.0	75.7	51,401.4	14,185.3	7,110.1	3,432.5	2,728.5	23,945.0	Ch'ungch'ongbuk-do
-	-	28,063.7	4,739.7	3,689.5	1,968.1	1,834.2	15,832.2	Reservoir
-	-	6,355.7	707.4	206.6	159.0	121.6	5,161.1	Pumping Station
-	-	148.4	-	-	-	-	148.4	Pumping & Drainage Station
-	-	-	-	-	-	-	-	Drainage Station
-	-	8,847.0	2,720.0	2,177.4	993.5	719.0	2,237.1	Weir
-	-	1,530.6	653.5	425.6	151.2	53.7	246.6	Infiltration Gallery
-	-	941.6	79.7	478.0	64.3	-	319.6	Tube Well
-	-	5,514.4	5,285.0	133.0	96.4	-	-	Other Facilities
190,909.0	76.4	146,032.8	38,592.8	25,022.6	10,211.9	6,012.6	66,192.9	Ch'ungch'ongnam-do
-	-	81,704.9	7,556.7	15,970.6	8,371.8	5,443.4	44,362.4	Reservoir
-	-	18,929.8	967.8	1,220.0	1,122.0	325.1	15,294.9	Pumping Station
-	-	3,543.8	-	-	-	56.5	3,487.3	Pumping & Drainage Station
-	-	41.0	-	-	-	-	41.0	Drainage Station
-	-	10,921.8	4,126.5	4,867.8	237.8	117.1	1,572.6	Weir
-	-	2,945.8	967.1	1,460.8	12.3	47.1	458.5	Infiltration Gallery
-	-	3,442.2	727.9	1,422.9	468.0	8.6	814.8	Tube Well
-	-	24,503.5	24,246.8	80.5	-	14.8	161.4	Other Facilities
168,640.0	74.6	125,954.6	31,880.0	23,647.1	3,787.4	11,265.0	55,375.1	Ch'ollabuk-do
-	-	98,197.2	25,071.6	18,997.3	2,304.0	2,112.3	49,712.0	Reservoir
-	-	5,413.7	740.6	1,177.9	317.4	916.1	2,261.7	Pumping Station
-	-	7,813.5	-	-	-	7,758.0	55.5	Pumping & Drainage Station
-	-	3.0	-	-	-	-	3.0	Drainage Station
-	-	6,432.8	2,673.4	1,178.5	376.3	161.9	2,042.7	Weir
-	-	808.4	304.4	198.2	31.0	15.7	259.1	Infiltration Gallery
-	-	3,761.5	478.6	1,188.2	758.7	301.0	1,035.0	Tube Well
-	-	3,524.5	2,611.4	907.0	-	-	6.1	Other Facilities

답 면 적 현 황(계속)

by Irrigation Facilities(Cont'd)

Area : ha

시 군 관 할 시 설 Facilities Operated by Shi and Gun									Province
수 원 공 수 No. of Facilities				수 리 답 면 적 Irrigated Area				보 조 수 원 공 수 해 면 적 Irrigated by Supplementary Facilities	
계 Total	주 Main	보 조 Supplementary	부 속 Auxiliary	계 Total	구 역 내 On Project Area	구 역 외 Out of Project Area	기 타 Others		
6,429	5,546	759	124	67,981.3	52,946.1	873.0	14,162.2	2,817.5	Chöllanam-do
2,300	2,282	18	—	31,793.2	31,307.6	485.6	—	115.5	Reservoir
232	153	25	54	5,281.0	5,136.3	144.7	—	278.6	Pumping Station
2	1	—	1	187.0	187.0	—	—	—	Pumping & Drainage Station
7	2	—	5	139.0	139.0	—	—	—	Drainage Station
937	684	213	40	7,944.9	7,714.8	230.1	—	706.1	Weir
409	237	148	24	1,852.3	1,846.7	5.6	—	524.5	Infiltration Gallery
2,542	2,187	355	—	6,621.7	6,614.7	7.0	—	992.8	Tube Well
—	—	—	—	14,162.2	—	—	14,162.2	—	Other Facilities
12,829	7,431	5,249	149	76,221.4	71,285.6	967.0	3,968.8	20,191.9	Kyöngsangbuk-do
5,103	3,715	1,387	1	33,338.1	32,848.6	489.5	—	5,065.1	Reservoir
975	494	402	79	8,366.7	8,269.1	97.6	—	3,585.8	Pumping Station
1	1	—	—	5.0	5.0	—	—	—	Pumping & Drainage Station
3	—	1	2	—	—	—	—	10.3	Drainage Station
2,664	1,873	768	23	22,823.2	22,456.4	366.8	—	3,829.2	Weir
525	239	242	44	3,802.3	3,791.2	11.1	—	1,750.8	Infiltration Gallery
3,558	1,109	2,449	—	3,917.3	3,915.3	2.0	—	5,950.7	Tube Well
—	—	—	—	3,968.8	—	—	3,968.8	—	Other Facilities
9,194	6,621	2,369	204	52,417.9	48,491.5	1,266.7	2,659.7	8,756.8	Kyöngsangnam-do
3,209	3,058	137	14	26,311.7	25,492.9	818.8	—	673.1	Reservoir
532	312	145	75	3,293.4	3,246.3	47.1	—	1,117.8	Pumping Station
20	18	2	—	285.5	285.5	—	—	11.7	Pumping & Drainage Station
12	10	—	2	299.8	299.8	—	—	—	Drainage Station
2,181	1,406	741	34	13,148.1	12,855.7	292.4	—	2,930.1	Weir
881	366	437	78	2,216.3	2,110.7	105.6	—	1,650.7	Infiltration Gallery
2,359	1,451	907	1	4,203.4	4,200.6	2.8	—	2,373.4	Tube Well
—	—	—	—	2,659.7	—	—	2,659.7	—	Other Facilities
39	37	2	—	82.4	82.4	—	—	5.0	Cheju-do
1	—	1	—	—	—	—	—	2.0	Reservoir
1	1	—	—	3.0	3.0	—	—	—	Pumping Station
—	—	—	—	—	—	—	—	—	Pumping & Drainage Station
—	—	—	—	—	—	—	—	—	Drainage Station
2	2	—	—	—	—	—	—	—	Weir
—	—	—	—	—	—	—	—	—	Infiltration Gallery
35	34	1	—	79.4	79.4	—	—	3.0	Tube Well
—	—	—	—	—	—	—	—	—	Other Facilities

답 면 적 현 황(계속)

by Irrigation Facilities(Cont'd)

Area : ha

답 면 적	수리답율 (%)	한 발 빈 도 별 관 개 면 적						Province
		Irrigated Area by Frequency of Drought						
Paddy Field Area	Percentage of Irrigated Paddy Field	계 Total	평 년 Normal Years	3 년 3 Years	5 년 5 Years	7 년 7 Years	10년이상 Over 10Years	Irrigation Facilities
217,456.0	70.8	154,124.2	54,324.8	18,430.5	9,872.1	3,065.2	68,431.8	Chöllanam-do
-	-	102,929.4	36,206.1	13,896.5	8,048.4	2,497.2	42,281.2	Reservoir
-	-	18,893.5	1,617.9	1,058.2	76.0	128.6	16,012.8	Pumping Station
-	-	187.0	-	-	-	-	187.0	Pumping & Drainage Station
-	-	139.0	139.0	-	-	-	-	Drainage Station
-	-	9,330.1	2,977.2	1,777.5	239.0	151.2	4,185.2	Weir
-	-	1,858.3	237.4	215.5	34.5	61.8	1,309.1	Infiltration Gallery
-	-	6,624.7	312.5	785.9	1,194.7	19.7	4,311.9	Tube Well
-	-	14,162.2	12,834.5	696.9	279.5	206.7	144.6	Other Facilities
160,067.0	81.9	131,153.1	33,752.8	19,573.6	5,260.2	8,988.1	63,578.4	Kyöngsangbuk-do
-	-	68,700.9	22,895.9	9,231.8	3,351.2	6,604.9	26,617.1	Reservoir
-	-	25,579.8	1,454.5	2,143.9	268.3	244.7	21,468.4	Pumping Station
-	-	5.0	-	-	-	-	5.0	Pumping & Drainage Station
-	-	129.5	-	-	-	-	129.5	Drainage Station
-	-	24,676.2	5,394.8	5,990.7	1,127.1	1,876.9	10,286.7	Weir
-	-	4,175.6	956.9	993.1	140.8	179.4	1,905.4	Infiltration Gallery
-	-	3,917.3	196.8	1,214.1	372.8	82.2	2,051.4	Tube Well
-	-	3,968.8	2,853.9	-	-	-	1,114.9	Other Facilities
134,567.0	80.8	108,848.4	36,840.9	10,059.9	7,851.9	6,582.6	47,533.1	Kyöngsangnam-do
-	-	56,031.7	25,697.3	6,422.5	4,273.4	771.6	18,866.9	Reservoir
-	-	17,767.8	1,232.3	187.4	312.7	2,677.7	13,357.7	Pumping Station
-	-	9,648.4	708.1	36.8	52.8	1,378.5	7,472.2	Pumping & Drainage Station
-	-	512.9	104.8	260.7	30.0	-	117.4	Drainage Station
-	-	14,917.6	4,752.1	2,353.6	1,575.1	1,511.0	4,725.8	Weir
-	-	3,080.9	1,104.9	262.1	150.8	83.1	1,480.0	Infiltration Gallery
-	-	4,229.4	675.3	536.8	1,428.5	134.6	1,454.2	Tube Well
-	-	2,659.7	2,566.1	-	28.6	6.1	58.9	Other Facilities
205.0	78.7	157.4	8.0	-	-	25.0	124.4	Cheju-do
-	-	20.0	8.0	-	-	-	12.0	Reservoir
-	-	58.0	-	-	-	25.0	33.0	Pumping Station
-	-	-	-	-	-	-	-	Pumping & Drainage Station
-	-	-	-	-	-	-	-	Drainage Station
-	-	-	-	-	-	-	-	Weir
-	-	-	-	-	-	-	-	Infiltration Gallery
-	-	79.4	-	-	-	-	79.4	Tube Well
-	-	-	-	-	-	-	-	Other Facilities

답 면 적 현 황(계속)

by Irrigation Facilities(Cont'd)

Area : ha

시 군 관 할 시 설 Facilities Operated by Shi and Gun									Administrative Division
수 원 공 수 No. of Facilities				수 리 답 면 적 Irrigated Area				보 조 수 원 공 수 해 면 적 Irrigated by Supplementary Facilities	
계 Total	주 Main	보 조 Supplementary	부 속 Auxiliary	계 Total	구 역 내 On Project Area	구 역 외 Out of Project Area	기 타 Others		
50,771	38,496	13,518	757	388,515.2	313,510.5	6,765.4	68,239.3	49,707.7	Total
15,073	13,449	1,600	24	140,135.1	136,398.1	3,737.0	-	6,073.3	Reservoir
3,053	2,023	733	297	38,447.6	37,883.9	563.7	-	8,111.2	Pumping Station
25	21	3	1	542.5	542.5	-	-	65.7	Pumping & Drainage Station
28	14	3	11	482.8	482.8	-	-	15.3	Drainage Station
14,788	9,768	4,845	175	94,141.1	92,177.4	1,963.7	-	16,878.3	Weir
3,413	1,997	1,168	248	18,003.8	17,540.7	463.1	-	5,839.7	Infiltration Gallery
14,391	9,224	5,166	1	28,523.0	28,485.1	37.9	-	12,724.2	Tube Well
-	-	-	-	68,239.3	-	-	68,239.3	-	Other Facilities
22	19	1	2	67.1	67.1	-	-	2.3	Seoul-t'ukpyölsi
-	-	-	-	-	-	-	-	-	Reservoir
2	-	-	2	-	-	-	-	-	Pumping Station
-	-	-	-	-	-	-	-	-	Pumping & Drainage Station
-	-	-	-	-	-	-	-	-	Drainage Station
-	-	-	-	-	-	-	-	-	Weir
3	3	-	-	22.0	22.0	-	-	-	Infiltration Gallery
17	16	1	-	45.1	45.1	-	-	2.3	Tube Well
-	-	-	-	-	-	-	-	-	Other Facilities
-	-	-	-	-	-	-	-	-	Kangso-gu
-	-	-	-	-	-	-	-	-	Reservoir
-	-	-	-	-	-	-	-	-	Pumping Station
-	-	-	-	-	-	-	-	-	Pumping & Drainage Station
-	-	-	-	-	-	-	-	-	Drainage Station
-	-	-	-	-	-	-	-	-	Weir
-	-	-	-	-	-	-	-	-	Infiltration Gallery
-	-	-	-	-	-	-	-	-	Tube Well
-	-	-	-	-	-	-	-	-	Other Facilities
3	3	-	-	9.0	9.0	-	-	-	Kuro-gu
-	-	-	-	-	-	-	-	-	Reservoir
-	-	-	-	-	-	-	-	-	Pumping Station
-	-	-	-	-	-	-	-	-	Pumping & Drainage Station
-	-	-	-	-	-	-	-	-	Drainage Station
-	-	-	-	-	-	-	-	-	Weir
-	-	-	-	-	-	-	-	-	Infiltration Gallery
3	3	-	-	9.0	9.0	-	-	-	Tube Well
-	-	-	-	-	-	-	-	-	Other Facilities

답 면 적 현 황(계속)

by Irrigation Facilities(Cont'd)

Area : ha

답 면 적 Paddy Field Area	수 리 답 울 (%) Percentage of Irrigated Paddy Field	한 발 빈 도 별 관 개 면 적 Irrigated Area by Frequency of Drought						Administrative Division Irrigation Facilities
		계 Total	평 년 Normal Years	3 년 3 Years	5 년 5 Years	7 년 7 Years	10년이상 Over 10Years	
1,178,148.0	75.5	888,795.2	247,828.3	126,524.9	51,382.5	63,897.6	399,161.9	Total
-	-	504,986.5	131,509.1	78,125.6	33,468.6	38,747.7	223,135.5	Reservoir
-	-	127,547.9	9,629.1	9,851.9	2,967.5	7,538.3	97,561.1	Pumping Station
-	-	31,613.7	954.4	36.8	52.8	9,193.0	21,376.7	Pumping & Drainage Station
-	-	825.4	243.8	260.7	30.0	-	290.9	Drainage Station
-	-	105,943.5	31,846.6	23,739.0	7,214.2	6,943.9	36,199.8	Weir
-	-	21,086.9	6,115.9	6,067.9	792.7	632.2	7,478.2	Infiltration Gallery
-	-	28,552.0	4,176.9	6,620.6	5,577.3	601.9	11,575.3	Tube Well
-	-	68,239.3	63,352.5	1,822.4	1,279.4	240.6	1,544.4	Other Facilities
762.0	96.0	732.0	50.1	-	9.0	-	672.9	Seoul-t'ŭkpyŏlshi
-	-	-	-	-	-	-	-	Reservoir
-	-	366.5	-	-	-	-	366.5	Pumping Station
-	-	224.0	-	-	-	-	224.0	Pumping & Drainage Station
-	-	-	-	-	-	-	-	Drainage Station
-	-	-	-	-	-	-	-	Weir
-	-	96.4	14.0	-	-	-	82.4	Infiltration Gallery
-	-	45.1	36.1	-	9.0	-	-	Tube Well
-	-	-	-	-	-	-	-	Other Facilities
-	-	492.0	-	-	-	-	492.0	Kangso-gu
-	-	-	-	-	-	-	-	Reservoir
-	-	268.0	-	-	-	-	268.0	Pumping Station
-	-	224.0	-	-	-	-	224.0	Pumping & Drainage Station
-	-	-	-	-	-	-	-	Drainage Station
-	-	-	-	-	-	-	-	Weir
-	-	-	-	-	-	-	-	Infiltration Gallery
-	-	-	-	-	-	-	-	Tube Well
-	-	-	-	-	-	-	-	Other Facilities
-	-	9.0	-	-	9.0	-	-	Kuro-gu
-	-	-	-	-	-	-	-	Reservoir
-	-	-	-	-	-	-	-	Pumping Station
-	-	-	-	-	-	-	-	Pumping & Drainage Station
-	-	-	-	-	-	-	-	Drainage Station
-	-	-	-	-	-	-	-	Weir
-	-	-	-	-	-	-	-	Infiltration Gallery
-	-	9.0	-	-	9.0	-	-	Tube Well
-	-	-	-	-	-	-	-	Other Facilities

답 면 적 현 황(계속)

by Irrigation Facilities(Cont'd)

Area : ha

시 군 관 할 시 설 Facilities Operated by Shi and Gun									Administrative Division
수 원 공 수 No. of Facilities				수 리 담 면 적 Irrigated Area				보조수원공 수해면적 Irrigated by Supplementary Facilities	
계 Total	주 Main	보 조 Supplementary	부 속 Auxiliary	계 Total	구 역 내 On Project Area	구 역 외 Out of Project Area	기 타 Others		
2	1	-	1	10.0	10.0	-	-	-	Sŏch'o-gu
-	-	-	-	-	-	-	-	-	Reservoir
1	-	-	1	-	-	-	-	-	Pumping Station
-	-	-	-	-	-	-	-	-	Pumping & Drainage Station
-	-	-	-	-	-	-	-	-	Drainage Station
-	-	-	-	-	-	-	-	-	Weir
1	1	-	-	10.0	10.0	-	-	-	Infiltration Gallery
-	-	-	-	-	-	-	-	-	Tube Well
-	-	-	-	-	-	-	-	-	Other Facilities
11	9	1	1	29.0	29.0	-	-	2.3	Kangnam-gu
-	-	-	-	-	-	-	-	-	Reservoir
1	-	-	1	-	-	-	-	-	Pumping Station
-	-	-	-	-	-	-	-	-	Pumping & Drainage Station
-	-	-	-	-	-	-	-	-	Drainage Station
-	-	-	-	-	-	-	-	-	Weir
1	1	-	-	8.0	8.0	-	-	-	Infiltration Gallery
9	8	1	-	21.0	21.0	-	-	2.3	Tube Well
-	-	-	-	-	-	-	-	-	Other Facilities
5	5	-	-	15.1	15.1	-	-	-	Songp'a-gu
-	-	-	-	-	-	-	-	-	Reservoir
-	-	-	-	-	-	-	-	-	Pumping Station
-	-	-	-	-	-	-	-	-	Pumping & Drainage Station
-	-	-	-	-	-	-	-	-	Drainage Station
-	-	-	-	-	-	-	-	-	Weir
-	-	-	-	-	-	-	-	-	Infiltration Gallery
5	5	-	-	15.1	15.1	-	-	-	Tube Well
-	-	-	-	-	-	-	-	-	Other Facilities
1	1	-	-	4.0	4.0	-	-	-	Kangdong-gu
-	-	-	-	-	-	-	-	-	Reservoir
-	-	-	-	-	-	-	-	-	Pumping Station
-	-	-	-	-	-	-	-	-	Pumping & Drainage Station
-	-	-	-	-	-	-	-	-	Drainage Station
-	-	-	-	-	-	-	-	-	Weir
1	1	-	-	4.0	4.0	-	-	-	Infiltration Gallery
-	-	-	-	-	-	-	-	-	Tube Well
-	-	-	-	-	-	-	-	-	Other Facilities

답 면 적 현 황(계속)

by Irrigation Facilities(Cont'd)

Area : ha

답 면 적 Paddy Field Area	수리답율 (%) Percentage of Irrigated Paddy Field	한 발 빈 도 별 관 개 면 적 Irrigated Area by Frequency of Drought						Administrative Division Irrigation Facilities
		계 Total	평 년 Normal Years	3 년 3 Years	5 년 5 Years	7 년 7 Years	10년이상 Over 10Years	
-	-	10.0	10.0	-	-	-	-	Söch'o-gu
-	-	-	-	-	-	-	-	Reservoir
-	-	-	-	-	-	-	-	Pumping Station
-	-	-	-	-	-	-	-	Pumping & Drainage Station
-	-	-	-	-	-	-	-	Drainage Station
-	-	-	-	-	-	-	-	Weir
-	-	10.0	10.0	-	-	-	-	Infiltration Gallery
-	-	-	-	-	-	-	-	Tube Well
-	-	-	-	-	-	-	-	Other Facilities
-	-	29.0	21.0	-	-	-	8.0	Kangnam-gu
-	-	-	-	-	-	-	-	Reservoir
-	-	-	-	-	-	-	-	Pumping Station
-	-	-	-	-	-	-	-	Pumping & Drainage Station
-	-	-	-	-	-	-	-	Drainage Station
-	-	-	-	-	-	-	-	Weir
-	-	8.0	-	-	-	-	8.0	Infiltration Gallery
-	-	21.0	21.0	-	-	-	-	Tube Well
-	-	-	-	-	-	-	-	Other Facilities
-	-	89.5	15.1	-	-	-	74.4	Songp'a-gu
-	-	-	-	-	-	-	-	Reservoir
-	-	-	-	-	-	-	-	Pumping Station
-	-	-	-	-	-	-	-	Pumping & Drainage Station
-	-	-	-	-	-	-	-	Drainage Station
-	-	-	-	-	-	-	-	Weir
-	-	74.4	-	-	-	-	74.4	Infiltration Gallery
-	-	15.1	15.1	-	-	-	-	Tube Well
-	-	-	-	-	-	-	-	Other Facilities
-	-	102.5	4.0	-	-	-	98.5	Kangdong-gu
-	-	-	-	-	-	-	-	Reservoir
-	-	98.5	-	-	-	-	98.5	Pumping Station
-	-	-	-	-	-	-	-	Pumping & Drainage Station
-	-	-	-	-	-	-	-	Drainage Station
-	-	-	-	-	-	-	-	Weir
-	-	4.0	4.0	-	-	-	-	Infiltration Gallery
-	-	-	-	-	-	-	-	Tube Well
-	-	-	-	-	-	-	-	Other Facilities

답 면 적 현 황(계속)

by Irrigation Facilities(Cont'd)

Area : ha

시 군 관 할 시 설 Facilities Operated by Shi and Gun									Administrative Division
수 원 공 수 No. of Facilities				수 리 답 면 적 Irrigated Area				보 조 수 원 공 수 해 면 적 Irrigated by Supplementary Facilities	
계 Total	주 Main	보 조 Supplementary	부 속 Auxiliary	계 Total	구 역 내 On Project Area	구 역 외 Out of Project Area	기 타 Others		
289	281	28	—	1,607.9	1,521.1	61.8	25.0	115.2	Pusan-Kwangyökshi
133	126	7	—	810.4	781.3	29.1	—	27.6	Reservoir
4	4	—	—	204.0	204.0	—	—	—	Pumping Station
—	—	—	—	—	—	—	—	—	Pumping & Drainage Station
—	—	—	—	—	—	—	—	—	Drainage Station
82	80	2	—	423.1	390.4	32.7	—	8.0	Weir
9	—	9	—	—	—	—	—	44.1	Infiltration Gallery
61	51	10	—	145.4	145.4	—	—	35.5	Tube Well
—	—	—	—	25.0	—	—	25.0	—	Other Facilities
—	—	—	—	—	—	—	—	—	Puk-gu
—	—	—	—	—	—	—	—	—	Reservoir
—	—	—	—	—	—	—	—	—	Pumping Station
—	—	—	—	—	—	—	—	—	Pumping & Drainage Station
—	—	—	—	—	—	—	—	—	Drainage Station
—	—	—	—	—	—	—	—	—	Weir
—	—	—	—	—	—	—	—	—	Infiltration Gallery
—	—	—	—	—	—	—	—	—	Tube Well
—	—	—	—	—	—	—	—	—	Other Facilities
5	5	—	—	5.0	5.0	—	—	—	Haeundae-gu
1	1	—	—	2.4	2.4	—	—	—	Reservoir
—	—	—	—	—	—	—	—	—	Pumping Station
—	—	—	—	—	—	—	—	—	Pumping & Drainage Station
—	—	—	—	—	—	—	—	—	Drainage Station
—	—	—	—	—	—	—	—	—	Weir
—	—	—	—	—	—	—	—	—	Infiltration Gallery
4	4	—	—	2.6	2.6	—	—	—	Tube Well
—	—	—	—	—	—	—	—	—	Other Facilities
19	19	—	—	37.4	35.2	2.2	—	—	Kümjōng-gu
13	13	—	—	34.9	32.7	2.2	—	—	Reservoir
—	—	—	—	—	—	—	—	—	Pumping Station
—	—	—	—	—	—	—	—	—	Pumping & Drainage Station
—	—	—	—	—	—	—	—	—	Drainage Station
1	1	—	—	—	—	—	—	—	Weir
—	—	—	—	—	—	—	—	—	Infiltration Gallery
5	5	—	—	2.5	2.5	—	—	—	Tube Well
—	—	—	—	—	—	—	—	—	Other Facilities

답 면 적 현 황(계속)
by Irrigation Facilities(Cont'd)

Area : ha

답 면 적 Paddy Field Area	수 리 답 율 (%) Percentage of Irrigated Paddy Field	한 발 빈 도 별 관 개 면 적 Irrigated Area by Frequency of Drought						Administrative Division Irrigation Facilities
		계 Total	평 년 Normal Years	3 년 3 Years	5 년 5 Years	7 년 7 Years	10년이상 Over 10Years	
8,425.0	84.0	7,077.3	1,129.8	113.9	28.6	27.4	5,777.6	Pusan-Kwangyökshi
-	-	1,070.7	740.9	71.2	5.8	-	252.8	Reservoir
-	-	4,840.0	175.0	-	-	-	4,665.0	Pumping Station
-	-	573.1	-	-	-	-	573.1	Pumping & Drainage Station
-	-	-	-	-	-	-	-	Drainage Station
-	-	423.1	188.9	33.7	22.8	27.4	150.3	Weir
-	-	-	-	-	-	-	-	Infiltration Gallery
-	-	145.4	-	9.0	-	-	136.4	Tube Well
-	-	25.0	25.0	-	-	-	-	Other Facilities
-	-	2,127.3	-	-	-	-	2,127.3	Puk-gu
-	-	-	-	-	-	-	-	Reservoir
-	-	2,127.3	-	-	-	-	2,127.3	Pumping Station
-	-	-	-	-	-	-	-	Pumping & Drainage Station
-	-	-	-	-	-	-	-	Drainage Station
-	-	-	-	-	-	-	-	Weir
-	-	-	-	-	-	-	-	Infiltration Gallery
-	-	-	-	-	-	-	-	Tube Well
-	-	-	-	-	-	-	-	Other Facilities
-	-	5.0	2.4	-	-	-	2.6	Haeundae-gu
-	-	2.4	2.4	-	-	-	-	Reservoir
-	-	-	-	-	-	-	-	Pumping Station
-	-	-	-	-	-	-	-	Pumping & Drainage Station
-	-	-	-	-	-	-	-	Drainage Station
-	-	-	-	-	-	-	-	Weir
-	-	-	-	-	-	-	-	Infiltration Gallery
-	-	2.6	-	-	-	-	2.6	Tube Well
-	-	-	-	-	-	-	-	Other Facilities
-	-	37.4	29.3	-	-	-	8.1	Kümjōng-gu
-	-	34.9	29.3	-	-	-	5.6	Reservoir
-	-	-	-	-	-	-	-	Pumping Station
-	-	-	-	-	-	-	-	Pumping & Drainage Station
-	-	-	-	-	-	-	-	Drainage Station
-	-	-	-	-	-	-	-	Weir
-	-	-	-	-	-	-	-	Infiltration Gallery
-	-	2.5	-	-	-	-	2.5	Tube Well
-	-	-	-	-	-	-	-	Other Facilities

답 면 적 현 황(계속)

by Irrigation Facilities(Cont'd)

Area : ha

시 군 관 할 시 설 Facilities Operated by Shi and Gun									Administrative Division
수 원 공 수 No. of Facilities				수 리 답 면 적 Irrigated Area				보조수원공 수해면적 Irrigated by Supplementary Facilities	
계 Total	주 Main	보 조 Supplementary	부 속 Auxiliary	계 Total	구 역 내 On Project Area	구 역 외 Out of Project Area	기 타 Others		
40	32	8	—	368.5	343.5	—	25.0	12.1	Kangso-gu
23	22	1	—	128.1	128.1	—	—	1.0	Reservoir
3	3	—	—	189.0	189.0	—	—	—	Pumping Station
—	—	—	—	—	—	—	—	—	Pumping & Drainage Station
—	—	—	—	—	—	—	—	—	Drainage Station
6	4	2	—	17.4	17.4	—	—	8.0	Weir
5	—	5	—	—	—	—	—	3.1	Infiltration Gallery
3	3	—	—	9.0	9.0	—	—	—	Tube Well
—	—	—	—	25.0	—	—	25.0	—	Other Facilities
225	205	20	—	1,197.0	1,137.4	59.8	—	103.1	Kijang-gun
96	90	6	—	645.0	618.1	26.9	—	26.6	Reservoir
1	1	—	—	15.0	15.0	—	—	—	Pumping Station
—	—	—	—	—	—	—	—	—	Pumping & Drainage Station
—	—	—	—	—	—	—	—	—	Drainage Station
75	75	—	—	405.7	373.0	32.7	—	—	Weir
4	—	4	—	—	—	—	—	41.0	Infiltration Gallery
49	39	10	—	131.3	131.3	—	—	35.5	Tube Well
—	—	—	—	—	—	—	—	—	Other Facilities
409	291	118	—	2,485.5	2,114.8	312.2	58.5	443.5	Taegu-kwangyökshi
201	190	11	—	1,585.8	1,294.8	291.0	—	31.8	Reservoir
33	23	10	—	402.4	395.4	7.0	—	116.6	Pumping Station
—	—	—	—	—	—	—	—	—	Pumping & Drainage Station
—	—	—	—	—	—	—	—	—	Drainage Station
37	21	16	—	149.8	142.6	7.2	—	35.3	Weir
19	18	1	—	151.8	144.8	7.0	—	5.0	Infiltration Gallery
119	39	80	—	137.2	137.2	—	—	254.8	Tube Well
—	—	—	—	58.5	—	—	58.5	—	Other Facilities
118	75	43	—	691.5	645.7	45.8	—	161.8	Tong-gu
51	48	3	—	396.6	357.7	38.9	—	10.6	Reservoir
5	3	2	—	126.8	126.8	—	—	48.7	Pumping Station
—	—	—	—	—	—	—	—	—	Pumping & Drainage Station
—	—	—	—	—	—	—	—	—	Drainage Station
21	10	11	—	75.0	68.1	6.9	—	15.3	Weir
6	5	1	—	68.0	68.0	—	—	5.0	Infiltration Gallery
35	9	26	—	25.1	25.1	—	—	82.2	Tube Well
—	—	—	—	—	—	—	—	—	Other Facilities

답 면 적 현 황(계속)

by Irrigation Facilities(Cont'd)

Area : ha

답 면 적	수리답율 (%)	한 발 빈 도 별 관 개 면 적						Administrative Division
		Irrigated Area by Frequency of Drought						
Paddy Field Area	Percentage of Irrigated Paddy Field	계 Total	평 년 Normal Years	3 년 3 Years	5 년 5 Years	7 년 7 Years	10년이상 Over 10Years	Irrigation Facilities
-	-	3,450.3	327.1	23.0	-	2.4	3,097.8	Kangso-gu
-	-	128.1	114.1	14.0	-	-	-	Reservoir
-	-	2,697.7	175.0	-	-	-	2,522.7	Pumping Station
-	-	573.1	-	-	-	-	573.1	Pumping & Drainage Station
-	-	-	-	-	-	-	-	Drainage Station
-	-	17.4	13.0	-	-	2.4	2.0	Weir
-	-	-	-	-	-	-	-	Infiltration Gallery
-	-	9.0	-	9.0	-	-	-	Tube Well
-	-	25.0	25.0	-	-	-	-	Other Facilities
-	-	1,457.3	771.0	90.9	28.8	25.0	541.8	Kijang-gun
-	-	905.3	595.1	57.2	5.8	-	247.2	Reservoir
-	-	15.0	-	-	-	-	15.0	Pumping Station
-	-	-	-	-	-	-	-	Pumping & Drainage Station
-	-	-	-	-	-	-	-	Drainage Station
-	-	405.7	175.9	33.7	22.8	25.0	148.3	Weir
-	-	-	-	-	-	-	-	Infiltration Gallery
-	-	131.3	-	-	-	-	131.3	Tube Well
-	-	-	-	-	-	-	-	Other Facilities
7,481.0	99.1	7,394.5	1,842.3	987.1	250.2	58.1	4,258.8	Taegu-kwangyokshi
-	-	3,967.1	1,076.8	631.3	154.2	58.1	2,046.7	Reservoir
-	-	2,930.1	657.8	202.4	44.0	-	2,025.9	Pumping Station
-	-	-	-	-	-	-	-	Pumping & Drainage Station
-	-	-	-	-	-	-	-	Drainage Station
-	-	149.8	47.8	61.0	6.0	-	35.0	Weir
-	-	151.8	59.9	50.0	-	-	41.9	Infiltration Gallery
-	-	137.2	-	42.4	46.0	-	48.8	Tube Well
-	-	58.5	-	-	-	-	58.5	Other Facilities
-	-	890.3	44.7	385.5	24.6	-	435.5	Tong-gu
-	-	570.2	44.7	300.2	18.6	-	206.7	Reservoir
-	-	152.0	-	-	-	-	152.0	Pumping Station
-	-	-	-	-	-	-	-	Pumping & Drainage Station
-	-	-	-	-	-	-	-	Drainage Station
-	-	75.0	-	36.0	6.0	-	33.0	Weir
-	-	68.0	-	41.0	-	-	27.0	Infiltration Gallery
-	-	25.1	-	8.3	-	-	16.8	Tube Well
-	-	-	-	-	-	-	-	Other Facilities

4. 수 리 시 설 별 Paddy Field Area

면적 : 헥타아르

시군 및 시설별	합 계 Total								
	수 원 공 수 No. of Facilities				수 리 담 면 적 Irrigated Area				보조수원공 수해면적 Irrigated by Supple- mentary Facilities
	계 Total	주 Main	보 조 Supple- mentary	부 속 Auxiliary	계 Total	구 역 내 On Project Area	구 역 외 Out of Project Area	기 타 Others	
북 구	61	31	23	7	424.2	421.9	2.3	-	206.9
저 수 지	26	20	5	1	277.3	277.1	0.2	-	17.9
양 수 장	9	4	4	1	121.8	119.7	2.1	-	68.0
양 배 수 장	-	-	-	-	-	-	-	-	-
배 수 장	-	-	-	-	-	-	-	-	-
보	3	-	1	2	-	-	-	-	60.0
집 수 암 거	3	-	-	3	-	-	-	-	-
관 정	20	7	13	-	25.1	25.1	-	-	61.0
기 타 시 설	-	-	-	-	-	-	-	-	-
수 성 구	43	26	10	7	181.3	181.3	-	-	35.1
저 수 지	26	23	3	-	138.7	138.7	-	-	4.8
양 수 장	4	3	1	-	42.6	42.6	-	-	8.6
양 배 수 장	-	-	-	-	-	-	-	-	-
배 수 장	-	-	-	-	-	-	-	-	-
보	5	-	-	5	-	-	-	-	-
집 수 암 거	3	-	1	2	-	-	-	-	7.2
관 정	5	-	5	-	-	-	-	-	14.5
기 타 시 설	-	-	-	-	-	-	-	-	-
달 서 구	15	7	5	3	265.1	260.1	5.0	-	22.4
저 수 지	6	6	-	-	134.3	129.3	5.0	-	-
양 수 장	3	1	1	1	130.8	130.8	-	-	10.0
양 배 수 장	-	-	-	-	-	-	-	-	-
배 수 장	-	-	-	-	-	-	-	-	-
보	2	-	-	2	-	-	-	-	-
집 수 암 거	-	-	-	-	-	-	-	-	-
관 정	4	-	4	-	-	-	-	-	12.4
기 타 시 설	-	-	-	-	-	-	-	-	-
달 성 군	324	179	63	82	5,833.6	5,246.7	328.4	58.5	768.8
저 수 지	124	105	6	13	2,846.6	2,572.5	274.1	-	17.4
양 수 장	55	27	11	17	2,482.9	2,435.9	47.0	-	369.7
양 배 수 장	5	-	3	2	-	-	-	-	250.0
배 수 장	12	-	-	12	-	-	-	-	-
보	45	11	5	29	74.8	74.5	0.3	-	20.0
집 수 암 거	22	13	-	9	83.8	76.8	7.0	-	-
관 정	61	23	38	-	87.0	87.0	-	-	111.7
기 타 시 설	-	-	-	-	58.5	-	-	58.5	-

답 면 적 현 황(계속)
by Irrigation Facilities(Cont'd)

Area : ha

시 군 관 할 시 설 Facilities Operated by Shi and Gun									Administrative Division
수 원 공 수 No. of Facilities				수 리 답 면 적 Irrigated Area				보 조 수 원 공 수 해 면 적 Irrigated by Supplementary Facilities	
계 Total	주 Main	보 조 Supplementary	부 속 Auxiliary	계 Total	구 역 내 On Project Area	구 역 외 Out of Project Area	기 타 Others		
40	27	13	—	120.1	120.1	—	—	60.0	Puk-gu
19	18	1	—	65.5	65.5	—	—	1.0	Reservoir
3	2	1	—	29.5	29.5	—	—	10.0	Pumping Station
—	—	—	—	—	—	—	—	—	Pumping & Drainage Station
—	—	—	—	—	—	—	—	—	Drainage Station
—	—	—	—	—	—	—	—	—	Weir
—	—	—	—	—	—	—	—	—	Infiltration Gallery
18	7	11	—	25.1	25.1	—	—	49.0	Tube Well
—	—	—	—	—	—	—	—	—	Other Facilities
29	21	8	—	150.3	150.3	—	—	27.9	Susong-gu
22	20	2	—	118.7	118.7	—	—	4.8	Reservoir
2	1	1	—	31.6	31.6	—	—	8.6	Pumping Station
—	—	—	—	—	—	—	—	—	Pumping & Drainage Station
—	—	—	—	—	—	—	—	—	Drainage Station
—	—	—	—	—	—	—	—	—	Weir
—	—	—	—	—	—	—	—	—	Infiltration Gallery
5	—	5	—	—	—	—	—	14.5	Tube Well
—	—	—	—	—	—	—	—	—	Other Facilities
8	5	3	—	19.3	14.3	5.0	—	7.4	Talsŏ-gu
5	5	—	—	19.3	14.3	5.0	—	—	Reservoir
—	—	—	—	—	—	—	—	—	Pumping Station
—	—	—	—	—	—	—	—	—	Pumping & Drainage Station
—	—	—	—	—	—	—	—	—	Drainage Station
—	—	—	—	—	—	—	—	—	Weir
—	—	—	—	—	—	—	—	—	Infiltration Gallery
3	—	3	—	—	—	—	—	7.4	Tube Well
—	—	—	—	—	—	—	—	—	Other Facilities
214	163	51	—	1,504.3	1,184.4	261.4	58.5	186.4	Talsŏng-gun
104	99	5	—	985.7	738.6	247.1	—	15.4	Reservoir
23	17	6	—	214.5	207.5	7.0	—	49.3	Pumping Station
—	—	—	—	—	—	—	—	—	Pumping & Drainage Station
—	—	—	—	—	—	—	—	—	Drainage Station
16	11	5	—	74.8	74.5	0.3	—	20.0	Weir
13	13	—	—	83.8	76.8	7.0	—	—	Infiltration Gallery
58	23	35	—	87.0	87.0	—	—	101.7	Tube Well
—	—	—	—	58.5	—	—	58.5	—	Other Facilities

답 면 적 현 황(계속)

by Irrigation Facilities(Cont'd)

Area : ha

답 면 적 Paddy Field Area	수리답율 (%) Percentage of Irrigated Paddy Field	한 발 빈 도 별 관 개 면 적 Irrigated Area by Frequency of Drought						Administrative Division Irrigation Facilities
		계 Total	평 년 Normal Years	3 년 3 Years	5 년 5 Years	7 년 7 Years	10년이상 Over 10Years	
-	-	424.2	-	75.1	-	55.1	294.0	Puk-gu
-	-	277.3	-	50.0	-	55.1	172.2	Reservoir
-	-	121.8	-	-	-	-	121.8	Pumping Station
-	-	-	-	-	-	-	-	Pumping & Drainage Station
-	-	-	-	-	-	-	-	Drainage Station
-	-	-	-	-	-	-	-	Weir
-	-	-	-	-	-	-	-	Infiltration Gallery
-	-	25.1	-	25.1	-	-	-	Tube Well
-	-	-	-	-	-	-	-	Other Facilities
-	-	181.3	13.5	129.4	-	-	38.4	Susong-gu
-	-	138.7	13.5	97.8	-	-	27.4	Reservoir
-	-	42.6	-	31.6	-	-	11.0	Pumping Station
-	-	-	-	-	-	-	-	Pumping & Drainage Station
-	-	-	-	-	-	-	-	Drainage Station
-	-	-	-	-	-	-	-	Weir
-	-	-	-	-	-	-	-	Infiltration Gallery
-	-	-	-	-	-	-	-	Tube Well
-	-	-	-	-	-	-	-	Other Facilities
-	-	265.1	80.0	143.5	-	-	41.6	Talsŏ-gu
-	-	134.3	80.0	12.7	-	-	41.6	Reservoir
-	-	130.8	-	130.8	-	-	-	Pumping Station
-	-	-	-	-	-	-	-	Pumping & Drainage Station
-	-	-	-	-	-	-	-	Drainage Station
-	-	-	-	-	-	-	-	Weir
-	-	-	-	-	-	-	-	Infiltration Gallery
-	-	-	-	-	-	-	-	Tube Well
-	-	-	-	-	-	-	-	Other Facilities
-	-	5,633.6	1,704.1	253.6	225.6	3.0	3,447.3	Talsŏng-gun
-	-	2,846.6	938.6	170.6	135.6	3.0	1,598.8	Reservoir
-	-	2,482.9	657.8	40.0	44.0	-	1,741.1	Pumping Station
-	-	-	-	-	-	-	-	Pumping & Drainage Station
-	-	-	-	-	-	-	-	Drainage Station
-	-	74.8	47.8	25.0	-	-	2.0	Weir
-	-	83.8	59.9	9.0	-	-	14.9	Infiltration Gallery
-	-	87.0	-	9.0	46.0	-	32.0	Tube Well
-	-	58.5	-	-	-	-	58.5	Other Facilities

답 면 적 현 황(계속)

by Irrigation Facilities(Cont'd)

Area : ha

시 군 관 할 시 설 Facilities Operated by Shi and Gun									Administrative Division
수 원 공 수 No. of Facilities				수 리 담 면 적 Irrigated Area				보 조 수 원 공 수 해 면 적 Irrigated by Supplementary Facilities	
계 Total	주 Main	보 조 Supplementary	부 속 Auxiliary	계 Total	구 역 내 On Project Area	구 역 외 Out of Project Area	기 타 Others		
231	218	2	11	5,169.7	1,539.0	20.7	3,610.0	12.0	Inch'on-kwangyökshi
25	23	-	2	551.5	543.2	8.3	-	-	Reservoir
27	17	1	9	299.0	295.6	3.4	-	10.0	Pumping Station
-	-	-	-	-	-	-	-	-	Pumping & Drainage Station
-	-	-	-	-	-	-	-	-	Drainage Station
11	11	-	-	284.3	275.3	9.0	-	-	Weir
44	43	1	-	87.2	87.2	-	-	2.0	Infiltration Gallery
124	124	-	-	337.7	337.7	-	-	-	Tube Well
-	-	-	-	3,610.0	-	-	3,610.0	-	Other Facilities
38	37	-	1	261.1	108.9	-	152.2	-	Chung-gu
3	3	-	-	13.4	13.4	-	-	-	Reservoir
3	2	-	1	11.3	11.3	-	-	-	Pumping Station
-	-	-	-	-	-	-	-	-	Pumping & Drainage Station
-	-	-	-	-	-	-	-	-	Drainage Station
1	1	-	-	3.0	3.0	-	-	-	Weir
4	4	-	-	4.2	4.2	-	-	-	Infiltration Gallery
27	27	-	-	77.0	77.0	-	-	-	Tube Well
-	-	-	-	152.2	-	-	152.2	-	Other Facilities
3	3	-	-	12.6	12.6	-	-	-	Yönsu-gu
-	-	-	-	-	-	-	-	-	Reservoir
-	-	-	-	-	-	-	-	-	Pumping Station
-	-	-	-	-	-	-	-	-	Pumping & Drainage Station
-	-	-	-	-	-	-	-	-	Drainage Station
-	-	-	-	-	-	-	-	-	Weir
-	-	-	-	-	-	-	-	-	Infiltration Gallery
3	3	-	-	12.6	12.6	-	-	-	Tube Well
-	-	-	-	-	-	-	-	-	Other Facilities
19	17	-	2	136.3	136.3	-	-	-	Namdong-gu
2	-	-	2	-	-	-	-	-	Reservoir
-	-	-	-	-	-	-	-	-	Pumping Station
-	-	-	-	-	-	-	-	-	Pumping & Drainage Station
-	-	-	-	-	-	-	-	-	Drainage Station
7	7	-	-	105.8	105.8	-	-	-	Weir
-	-	-	-	-	-	-	-	-	Infiltration Gallery
10	10	-	-	30.5	30.5	-	-	-	Tube Well
-	-	-	-	-	-	-	-	-	Other Facilities

답 면 적 현 황(계속)

by Irrigation Facilities(Cont'd)

Area : ha

답 면 적 Paddy Field Area	수 리 답 울 (%) Percentage of Irrigated Paddy Field	한 발 빈 도 별 관 개 면 적 Irrigated Area by Frequency of Drought						Administrative Division Irrigation Facilities
		계 Total	평 년 Normal Years	3 년 3 Years	5 년 5 Years	7 년 7 Years	10년이상 Over 10Years	
19,334.0	61.7	11,930.5	4,062.3	731.4	317.4	1,440.3	5,379.1	Inch'on-kwangyökshi
-	-	5,087.1	172.4	260.0	90.8	1,440.3	3,123.6	Reservoir
-	-	299.0	57.0	197.0	38.0	-	7.0	Pumping Station
-	-	2,225.2	-	-	-	-	2,225.2	Pumping & Drainage Station
-	-	-	-	-	-	-	-	Drainage Station
-	-	284.3	79.3	205.0	-	-	-	Weir
-	-	87.2	53.8	31.4	-	-	2.0	Infiltration Gallery
-	-	337.7	89.8	38.0	188.6	-	21.3	Tube Well
-	-	3,610.0	3,610.0	-	-	-	-	Other Facilities
-	-	261.1	225.9	13.5	11.7	-	10.0	Chung-gu
-	-	13.4	13.4	-	-	-	-	Reservoir
-	-	11.3	-	11.3	-	-	-	Pumping Station
-	-	-	-	-	-	-	-	Pumping & Drainage Station
-	-	-	-	-	-	-	-	Drainage Station
-	-	3.0	3.0	-	-	-	-	Weir
-	-	4.2	2.0	2.2	-	-	-	Infiltration Gallery
-	-	77.0	55.3	-	11.7	-	10.0	Tube Well
-	-	152.2	152.2	-	-	-	-	Other Facilities
-	-	4,548.2	0.8	72.0	-	1,402.0	3,073.6	Yönsu-gu
-	-	4,535.6	-	60.0	-	1,402.0	3,073.6	Reservoir
-	-	-	-	-	-	-	-	Pumping Station
-	-	-	-	-	-	-	-	Pumping & Drainage Station
-	-	-	-	-	-	-	-	Drainage Station
-	-	-	-	-	-	-	-	Weir
-	-	-	-	-	-	-	-	Infiltration Gallery
-	-	12.6	0.6	12.0	-	-	-	Tube Well
-	-	-	-	-	-	-	-	Other Facilities
-	-	136.3	33.3	75.0	16.7	-	11.3	Namdong-gu
-	-	-	-	-	-	-	-	Reservoir
-	-	-	-	-	-	-	-	Pumping Station
-	-	-	-	-	-	-	-	Pumping & Drainage Station
-	-	-	-	-	-	-	-	Drainage Station
-	-	105.8	30.8	75.0	-	-	-	Weir
-	-	-	-	-	-	-	-	Infiltration Gallery
-	-	30.5	2.5	-	16.7	-	11.3	Tube Well
-	-	-	-	-	-	-	-	Other Facilities

4. 수 리 시 설 별

Paddy Field Area

면적 : 헥타아르

시군 및 시설별	합 계 Total								
	수 원 공 수 No. of Facilities				수 리 담 면 적 Irrigated Area				보조수원공 수혜면적 Irrigated by Supple- mentary Facilities
	계 Total	주 Main	보 조 Supple- mentary	부 속 Auxiliary	계 Total	구 역 내 On Project Area	구 역 외 Out of Project Area	기 타 Others	
계 양 구	5	3	—	2	2,241.2	2,234.0	7.2	—	—
저 수 지	—	—	—	—	—	—	—	—	—
양 수 장	1	—	—	1	—	—	—	—	—
양 배 수 장	—	—	—	—	2,225.2	2,218.0	7.2	—	—
배 수 장	1	—	—	1	—	—	—	—	—
보	—	—	—	—	—	—	—	—	—
집 수 암 거	—	—	—	—	—	—	—	—	—
관 정	3	3	—	—	16.0	16.0	—	—	—
기 타 시 설	—	—	—	—	—	—	—	—	—
서 구	6	6	—	—	93.7	84.7	9.0	—	—
저 수 지	1	1	—	—	16.0	8.0	8.0	—	—
양 수 장	3	3	—	—	57.2	57.2	—	—	—
양 배 수 장	—	—	—	—	—	—	—	—	—
배 수 장	—	—	—	—	—	—	—	—	—
보	1	1	—	—	17.5	16.5	1.0	—	—
집 수 암 거	—	—	—	—	—	—	—	—	—
관 정	1	1	—	—	3.0	3.0	—	—	—
기 타 시 설	—	—	—	—	—	—	—	—	—
강 화 군	105	98	1	6	4,329.0	1,023.3	11.7	3,294.0	10.0
저 수 지	15	15	—	—	454.0	453.7	0.3	—	—
양 수 장	14	7	1	6	219.1	215.7	3.4	—	10.0
양 배 수 장	—	—	—	—	—	—	—	—	—
배 수 장	—	—	—	—	—	—	—	—	—
보	2	2	—	—	158.0	150.0	8.0	—	—
집 수 암 거	27	27	—	—	74.4	74.4	—	—	—
관 정	47	47	—	—	129.5	129.5	—	—	—
기 타 시 설	—	—	—	—	3,294.0	—	—	3,294.0	—
용 진 군	57	54	1	2	321.0	157.2	—	163.8	2.0
저 수 지	4	4	—	—	68.1	68.1	—	—	—
양 수 장	7	5	—	2	11.4	11.4	—	—	—
양 배 수 장	—	—	—	—	—	—	—	—	—
배 수 장	—	—	—	—	—	—	—	—	—
보	—	—	—	—	—	—	—	—	—
집 수 암 거	13	12	1	—	8.6	8.6	—	—	2.0
관 정	33	33	—	—	69.1	69.1	—	—	—
기 타 시 설	—	—	—	—	163.8	—	—	163.8	—

답 면 적 현 황(계속)

by Irrigation Facilities(Cont'd)

Area : ha

시 군 관 할 시 설 Facilities Operated by Shi and Gun									Administrative Division
수 원 공 수 No. of Facilities				수 리 답 면 적 Irrigated Area				보 조 수 원 공 수 해 면 적 Irrigated by Supplementary Facilities	
계 Total	주 Main	보 조 Supplementary	부 속 Auxiliary	계 Total	구 역 내 On Project Area	구 역 외 Out of Project Area	기 타 Others		
3	3	-	-	16.0	16.0	-	-	-	Kyeyang-gu
-	-	-	-	-	-	-	-	-	Reservoir
-	-	-	-	-	-	-	-	-	Pumping Station
-	-	-	-	-	-	-	-	-	Pumping & Drainage Station
-	-	-	-	-	-	-	-	-	Drainage Station
-	-	-	-	-	-	-	-	-	Weir
-	-	-	-	-	-	-	-	-	Infiltration Gallery
3	3	-	-	16.0	16.0	-	-	-	Tube Well
-	-	-	-	-	-	-	-	-	Other Facilities
6	6	-	-	93.7	84.7	9.0	-	-	Sŏ-gu
1	1	-	-	16.0	8.0	8.0	-	-	Reservoir
3	3	-	-	57.2	57.2	-	-	-	Pumping Station
-	-	-	-	-	-	-	-	-	Pumping & Drainage Station
-	-	-	-	-	-	-	-	-	Drainage Station
1	1	-	-	17.5	16.5	1.0	-	-	Weir
-	-	-	-	-	-	-	-	-	Infiltration Gallery
1	1	-	-	3.0	3.0	-	-	-	Tube Well
-	-	-	-	-	-	-	-	-	Other Facilities
105	98	1	6	4,329.0	1,023.3	11.7	3,294.0	10.0	Kanghwa-gun
15	15	-	-	454.0	453.7	0.3	-	-	Reservoir
14	7	1	6	219.1	215.7	3.4	-	10.0	Pumping Station
-	-	-	-	-	-	-	-	-	Pumping & Drainage Station
-	-	-	-	-	-	-	-	-	Drainage Station
2	2	-	-	158.0	150.0	8.0	-	-	Weir
27	27	-	-	74.4	74.4	-	-	-	Infiltration Gallery
47	47	-	-	129.5	129.5	-	-	-	Tube Well
-	-	-	-	3,294.0	-	-	3,294.0	-	Other Facilities
57	54	1	2	321.0	157.2	-	163.8	2.0	Ongjin-gun
4	4	-	-	68.1	68.1	-	-	-	Reservoir
7	5	-	2	11.4	11.4	-	-	-	Pumping Station
-	-	-	-	-	-	-	-	-	Pumping & Drainage Station
-	-	-	-	-	-	-	-	-	Drainage Station
-	-	-	-	-	-	-	-	-	Weir
13	12	1	-	8.6	8.6	-	-	2.0	Infiltration Gallery
33	33	-	-	69.1	69.1	-	-	-	Tube Well
-	-	-	-	163.8	-	-	163.8	-	Other Facilities

답 면 적 현 황(계속)

by Irrigation Facilities(Cont'd)

Area : ha

답 면 적 Paddy Field Area	수리답율 (%) Percentage of Irrigated Paddy Field	한 발 빈 도 별 관 개 면 적 Irrigated Area by Frequency of Drought						Administrative Division Irrigation Facilities
		계 Total	평 년 Normal Years	3 년 3 Years	5 년 5 Years	7 년 7 Years	10년이상 Over 10Years	
-	-	2,241.2	16.0	-	-	-	2,225.2	Kyeyang-gu
-	-	-	-	-	-	-	-	Reservoir
-	-	-	-	-	-	-	-	Pumping Station
-	-	2,225.2	-	-	-	-	2,225.2	Pumping & Drainage Station
-	-	-	-	-	-	-	-	Drainage Station
-	-	-	-	-	-	-	-	Weir
-	-	-	-	-	-	-	-	Infiltration Gallery
-	-	16.0	16.0	-	-	-	-	Tube Well
-	-	-	-	-	-	-	-	Other Facilities
-	-	93.7	66.5	27.2	-	-	-	Sŏ-gu
-	-	16.0	16.0	-	-	-	-	Reservoir
-	-	57.2	30.0	27.2	-	-	-	Pumping Station
-	-	-	-	-	-	-	-	Pumping & Drainage Station
-	-	-	-	-	-	-	-	Drainage Station
-	-	17.5	17.5	-	-	-	-	Weir
-	-	-	-	-	-	-	-	Infiltration Gallery
-	-	3.0	3.0	-	-	-	-	Tube Well
-	-	-	-	-	-	-	-	Other Facilities
-	-	4,329.0	3,551.8	531.1	174.1	20.0	52.0	Kanghwa-gun
-	-	454.0	140.0	199.0	45.0	20.0	50.0	Reservoir
-	-	219.1	27.0	154.1	38.0	-	-	Pumping Station
-	-	-	-	-	-	-	-	Pumping & Drainage Station
-	-	-	-	-	-	-	-	Drainage Station
-	-	158.0	28.0	130.0	-	-	-	Weir
-	-	74.4	50.4	22.0	-	-	2.0	Infiltration Gallery
-	-	129.5	12.4	26.0	91.1	-	-	Tube Well
-	-	3,294.0	3,294.0	-	-	-	-	Other Facilities
-	-	321.0	168.2	12.6	114.9	18.3	7.0	Ongjin-gun
-	-	68.1	3.0	1.0	45.8	18.3	-	Reservoir
-	-	11.4	-	4.4	-	-	7.0	Pumping Station
-	-	-	-	-	-	-	-	Pumping & Drainage Station
-	-	-	-	-	-	-	-	Drainage Station
-	-	-	-	-	-	-	-	Weir
-	-	8.6	1.4	7.2	-	-	-	Infiltration Gallery
-	-	69.1	-	-	69.1	-	-	Tube Well
-	-	163.8	163.8	-	-	-	-	Other Facilities

4. 수 리 시 설 별 Paddy Field Area

면적 : 헥타아르

시군 및 시설별	합 계 Total								
	수 원 공 수 No. of Facilities				수 리 답 면 적 Irrigated Area				보조수원공 수해면적 Irrigated by Supple- mentary Facilities
	계 Total	주 Main	보 조 Supple- mentary	부 속 Auxiliary	계 Total	구 역 내 On Project Area	구 역 외 Out of Project Area	기 타 Others	
광 주 광 역 시	456	276	173	7	9,400.8	8,771.6	48.7	580.5	4,104.0
저 수 지	156	103	52	1	6,421.6	6,375.6	46.0	-	1,668.2
양 수 장	81	50	31	-	1,343.3	1,342.8	0.5	-	1,070.1
양 배 수 장	-	-	-	-	-	-	-	-	-
배 수 장	-	-	-	-	-	-	-	-	-
보	71	24	46	1	464.7	464.7	-	-	1,162.5
집 수 압 거	20	13	7	-	247.8	245.8	2.0	-	98.1
관 정	128	86	37	5	342.9	342.7	0.2	-	105.1
기 타 시 설	-	-	-	-	580.5	-	-	580.5	-
동 구	24	20	4	-	198.0	191.0	5.0	-	17.0
저 수 지	6	6	-	-	87.0	82.0	5.0	-	-
양 수 장	-	-	-	-	-	-	-	-	-
양 배 수 장	-	-	-	-	-	-	-	-	-
배 수 장	-	-	-	-	-	-	-	-	-
보	5	4	1	-	67.0	67.0	-	-	8.0
집 수 압 거	-	-	-	-	-	-	-	-	-
관 정	13	10	3	-	42.0	42.0	-	-	9.0
기 타 시 설	-	-	-	-	-	-	-	-	-
서 구	39	30	6	3	770.9	742.0	0.5	28.4	103.6
저 수 지	11	11	-	-	380.6	380.6	-	-	-
양 수 장	10	8	2	-	188.9	188.4	0.5	-	34.9
양 배 수 장	-	-	-	-	-	-	-	-	-
배 수 장	-	-	-	-	-	-	-	-	-
보	5	1	4	-	95.0	95.0	-	-	68.7
집 수 압 거	2	2	-	-	52.0	52.0	-	-	-
관 정	11	8	-	3	26.0	26.0	-	-	-
기 타 시 설	-	-	-	-	28.4	-	-	28.4	-
남 구	134	73	60	1	1,975.7	1,860.6	24.4	90.7	700.6
저 수 지	36	27	9	-	1,316.5	1,292.2	24.3	-	270.0
양 수 장	24	16	8	-	390.5	390.5	-	-	294.2
양 배 수 장	-	-	-	-	-	-	-	-	-
배 수 장	-	-	-	-	-	-	-	-	-
보	20	5	14	1	36.7	36.7	-	-	23.1
집 수 압 거	5	2	3	-	46.0	46.0	-	-	48.1
관 정	49	23	26	-	95.3	95.2	0.1	-	65.2
기 타 시 설	-	-	-	-	90.7	-	-	90.7	-

답 면 적 현 황(계속)

by Irrigation Facilities(Cont'd)

Area : ha

시 군 관 할 시 설 Facilities Operated by Shi and Gun									Administrative Division
수 원 공 수 No. of Facilities				수 리 답 면 적 Irrigated Area				보조수원공 수혜면적 Irrigated by Supplementary Facilities	
계 Total	주 Main	보 조 Supplementary	부 속 Auxiliary	계 Total	구 역 내 On Project Area	구 역 외 Out of Project Area	기 타 Others		
346	262	84	—	4,263.1	3,634.4	48.2	580.5	324.7	Kwangju-kwangyökshi
99	99	—	—	1,834.5	1,788.5	46.0	—	—	Reservoir
45	40	5	—	792.7	792.7	—	—	48.0	Pumping Station
—	—	—	—	—	—	—	—	—	Pumping & Drainage Station
—	—	—	—	—	—	—	—	—	Drainage Station
59	24	35	—	464.7	464.7	—	—	73.5	Weir
20	13	7	—	247.8	245.8	2.0	—	98.1	Infiltration Gallery
123	86	37	—	342.9	342.7	0.2	—	105.1	Tube Well
—	—	—	—	580.5	—	—	580.5	—	Other Facilities
24	20	4	—	196.0	191.0	5.0	—	17.0	Tong-gu
6	6	—	—	87.0	82.0	5.0	—	—	Reservoir
—	—	—	—	—	—	—	—	—	Pumping Station
—	—	—	—	—	—	—	—	—	Pumping & Drainage Station
—	—	—	—	—	—	—	—	—	Drainage Station
5	4	1	—	67.0	67.0	—	—	8.0	Weir
—	—	—	—	—	—	—	—	—	Infiltration Gallery
13	10	3	—	42.0	42.0	—	—	9.0	Tube Well
—	—	—	—	—	—	—	—	—	Other Facilities
28	27	1	—	576.4	548.0	—	28.4	15.4	Sö-gu
9	9	—	—	214.0	214.0	—	—	—	Reservoir
8	7	1	—	161.0	161.0	—	—	15.4	Pumping Station
—	—	—	—	—	—	—	—	—	Pumping & Drainage Station
—	—	—	—	—	—	—	—	—	Drainage Station
1	1	—	—	95.0	95.0	—	—	—	Weir
2	2	—	—	52.0	52.0	—	—	—	Infiltration Gallery
8	8	—	—	26.0	26.0	—	—	—	Tube Well
—	—	—	—	28.4	—	—	28.4	—	Other Facilities
115	71	44	—	1,103.6	988.5	24.4	90.7	151.8	Nam-gu
27	27	—	—	567.2	542.9	24.3	—	—	Reservoir
15	14	1	—	267.7	267.7	—	—	15.2	Pumping Station
—	—	—	—	—	—	—	—	—	Pumping & Drainage Station
—	—	—	—	—	—	—	—	—	Drainage Station
19	5	14	—	36.7	36.7	—	—	23.1	Weir
5	2	3	—	46.0	46.0	—	—	48.1	Infiltration Gallery
49	23	26	—	95.3	95.2	0.1	—	65.2	Tube Well
—	—	—	—	90.7	—	—	90.7	—	Other Facilities

답 면 적 현 황(계속)

by Irrigation Facilities(Cont'd)

Area : ha

답 면 적 Paddy Field Area	수 리 답 울 (%) Percentage of Irrigated Paddy Field	한 발 빈 도 별 관 개 면 적 Irrigated Area by Frequency of Drought						Administrative Division Irrigation Facilities
		계 Total	평 년 Normal Years	3 년 3 Years	5 년 5 Years	7 년 7 Years	10년이상 Over 10Years	
10,621.0	88.5	9,400.8	2,501.0	739.9	121.2	62.8	5,976.1	Kwangju-kwangyökshi
-	-	6,421.6	1,668.3	178.6	60.0	-	4,514.7	Reservoir
-	-	1,343.3	215.2	213.3	-	50.6	864.2	Pumping Station
-	-	-	-	-	-	-	-	Pumping & Drainage Station
-	-	-	-	-	-	-	-	Drainage Station
-	-	464.7	30.0	267.0	-	-	167.7	Weir
-	-	247.8	-	-	-	-	247.8	Infiltration Gallery
-	-	342.9	12.0	76.0	61.2	12.0	181.7	Tube Well
-	-	580.5	575.5	5.0	-	-	-	Other Facilities
-	-	196.0	87.0	47.0	-	-	62.0	Tong-gu
-	-	87.0	87.0	-	-	-	-	Reservoir
-	-	-	-	-	-	-	-	Pumping Station
-	-	-	-	-	-	-	-	Pumping & Drainage Station
-	-	-	-	-	-	-	-	Drainage Station
-	-	67.0	-	47.0	-	-	20.0	Weir
-	-	-	-	-	-	-	-	Infiltration Gallery
-	-	42.0	-	-	-	-	42.0	Tube Well
-	-	-	-	-	-	-	-	Other Facilities
-	-	770.9	323.4	224.6	-	32.0	190.9	Sö-gu
-	-	380.6	292.0	88.6	-	-	-	Reservoir
-	-	188.9	-	36.0	-	28.0	124.9	Pumping Station
-	-	-	-	-	-	-	-	Pumping & Drainage Station
-	-	-	-	-	-	-	-	Drainage Station
-	-	95.0	-	95.0	-	-	-	Weir
-	-	52.0	-	-	-	-	52.0	Infiltration Gallery
-	-	26.0	3.0	5.0	-	4.0	14.0	Tube Well
-	-	28.4	28.4	-	-	-	-	Other Facilities
-	-	1,975.7	706.7	227.4	9.0	4.0	1,028.6	Nam-gu
-	-	1,316.5	523.0	15.0	-	-	778.5	Reservoir
-	-	390.5	82.0	161.4	-	-	147.1	Pumping Station
-	-	-	-	-	-	-	-	Pumping & Drainage Station
-	-	-	-	-	-	-	-	Drainage Station
-	-	36.7	8.0	-	-	-	28.7	Weir
-	-	46.0	-	-	-	-	46.0	Infiltration Gallery
-	-	95.3	3.0	51.0	9.0	4.0	28.3	Tube Well
-	-	90.7	90.7	-	-	-	-	Other Facilities

답 면 적 현 황(계속)

by Irrigation Facilities(Cont'd)

Area : ha

시 군 관 할 시 설 Facilities Operated by Shi and Gun									Administrative Division
수 원 공 수 No. of Facilities				수 리 담 면 적 Irrigated Area				보조수원공 수혜면적 Irrigated by Supplementary Facilities	
계 Total	주 Main	보 조 Supplementary	부 속 Auxiliary	계 Total	구 역 내 On Project Area	구 역 외 Out of Project Area	기 타 Others		
69	50	19	—	798.6	491.8	11.1	295.7	40.4	Puk-gu
19	19	—	—	247.5	236.5	11.0	—	—	Reservoir
—	—	—	—	—	—	—	—	—	Pumping Station
—	—	—	—	—	—	—	—	—	Pumping & Drainage Station
—	—	—	—	—	—	—	—	—	Drainage Station
29	10	19	—	152.0	152.0	—	—	40.4	Weir
1	1	—	—	3.0	3.0	—	—	—	Infiltration Gallery
20	20	—	—	100.4	100.3	0.1	—	—	Tube Well
—	—	—	—	295.7	—	—	295.7	—	Other Facilities
110	94	16	—	1,588.5	1,415.1	7.7	165.7	100.3	Kwangsan-gu
38	38	—	—	718.8	713.1	5.7	—	—	Reservoir
22	19	3	—	364.0	364.0	—	—	17.4	Pumping Station
—	—	—	—	—	—	—	—	—	Pumping & Drainage Station
—	—	—	—	—	—	—	—	—	Drainage Station
5	4	1	—	114.0	114.0	—	—	2.0	Weir
12	8	4	—	146.8	144.8	2.0	—	50.0	Infiltration Gallery
33	25	8	—	79.2	79.2	—	—	30.9	Tube Well
—	—	—	—	165.7	—	—	165.7	—	Other Facilities
538	479	59	—	2,597.3	2,379.9	—	217.4	267.2	Taejön-kwangyökshi
18	18	—	—	136.4	136.4	—	—	—	Reservoir
25	23	2	—	344.3	344.3	—	—	36.6	Pumping Station
—	—	—	—	—	—	—	—	—	Pumping & Drainage Station
—	—	—	—	—	—	—	—	—	Drainage Station
100	98	2	—	1,113.1	1,113.1	—	—	11.5	Weir
19	7	12	—	53.5	53.5	—	—	81.9	Infiltration Gallery
376	333	43	—	732.6	732.6	—	—	137.2	Tube Well
—	—	—	—	217.4	—	—	217.4	—	Other Facilities
87	86	1	—	187.0	187.0	—	—	3.0	Tong-gu
3	3	—	—	17.5	17.5	—	—	—	Reservoir
—	—	—	—	—	—	—	—	—	Pumping Station
—	—	—	—	—	—	—	—	—	Pumping & Drainage Station
—	—	—	—	—	—	—	—	—	Drainage Station
18	18	—	—	41.9	41.9	—	—	—	Weir
—	—	—	—	—	—	—	—	—	Infiltration Gallery
66	65	1	—	127.6	127.6	—	—	3.0	Tube Well
—	—	—	—	—	—	—	—	—	Other Facilities

답 면 적 현 황(계속)

by Irrigation Facilities(Cont'd)

Area : ha

답 면 적 Paddy Field Area	수 리 답 울 (%) Percentage of Irrigated Paddy Field	한 발 빈 도 별 관 개 면 적 Irrigated Area by Frequency of Drought						Administrative Division Irrigation Facilities
		계 Total	평 년 Normal Years	3 년 3 Years	5 년 5 Years	7 년 7 Years	10년이상 Over 10Years	
-	-	2,906.8	481.4	185.0	60.0	-	2,180.4	Puk-gu
-	-	2,230.3	90.5	35.0	60.0	-	2,044.8	Reservoir
-	-	125.4	78.2	-	-	-	47.2	Pumping Station
-	-	-	-	-	-	-	-	Pumping & Drainage Station
-	-	-	-	-	-	-	-	Drainage Station
-	-	152.0	22.0	125.0	-	-	5.0	Weir
-	-	3.0	-	-	-	-	3.0	Infiltration Gallery
-	-	100.4	-	20.0	-	-	80.4	Tube Well
-	-	295.7	290.7	5.0	-	-	-	Other Facilities
-	-	3,551.4	902.5	55.9	52.2	26.6	2,514.2	Kwangsan-gu
-	-	2,407.2	675.8	40.0	-	-	1,691.4	Reservoir
-	-	638.5	55.0	15.9	-	22.6	545.0	Pumping Station
-	-	-	-	-	-	-	-	Pumping & Drainage Station
-	-	-	-	-	-	-	-	Drainage Station
-	-	114.0	-	-	-	-	114.0	Weir
-	-	146.8	-	-	-	-	146.8	Infiltration Gallery
-	-	79.2	6.0	-	52.2	4.0	17.0	Tube Well
-	-	165.7	165.7	-	-	-	-	Other Facilities
3,789.0	81.4	3,088.1	1,218.0	515.5	294.8	47.5	1,010.3	Taejŏn-kwangyŏkshi
-	-	484.6	78.4	13.2	-	-	393.0	Reservoir
-	-	484.9	44.0	105.2	-	47.5	288.2	Pumping Station
-	-	-	-	-	-	-	-	Pumping & Drainage Station
-	-	-	-	-	-	-	-	Drainage Station
-	-	1,113.1	824.1	155.9	13.8	-	119.3	Weir
-	-	53.5	23.8	4.0	-	-	25.7	Infiltration Gallery
-	-	732.6	30.3	237.2	281.0	-	184.1	Tube Well
-	-	217.4	217.4	-	-	-	-	Other Facilities
-	-	187.0	37.8	107.1	24.8	-	17.3	Tong-gu
-	-	17.5	17.5	-	-	-	-	Reservoir
-	-	-	-	-	-	-	-	Pumping Station
-	-	-	-	-	-	-	-	Pumping & Drainage Station
-	-	-	-	-	-	-	-	Drainage Station
-	-	41.9	20.3	9.7	4.0	-	7.9	Weir
-	-	-	-	-	-	-	-	Infiltration Gallery
-	-	127.6	-	97.4	20.8	-	9.4	Tube Well
-	-	-	-	-	-	-	-	Other Facilities

4. 수 리 시 설 별 Paddy Field Area

면적 : 헥타아르

시군 및 시설별	합 계 Total								
	수 원 공 수 No. of Facilities				수 리 답 면 적 Irrigated Area				보조수원공 수혜면적 Irrigated by Supple- mentary Facilities
	계 Total	주 Main	보 조 Supple- mentary	부 속 Auxiliary	계 Total	구 역 내 On Project Area	구 역 외 Out of Project Area	기 타 Others	
중 구	48	48	—	—	154.8	154.8	—	—	—
저 수 지	4	4	—	—	21.5	21.5	—	—	—
양 수 장	4	4	—	—	36.8	36.8	—	—	—
양 배 수 장	—	—	—	—	—	—	—	—	—
배 수 장	—	—	—	—	—	—	—	—	—
보	14	14	—	—	36.7	36.7	—	—	—
집 수 암 거	—	—	—	—	—	—	—	—	—
관 정	26	26	—	—	59.8	59.8	—	—	—
기 타 시 설	—	—	—	—	—	—	—	—	—
서 구	111	82	27	2	823.9	823.9	—	—	151.1
저 수 지	2	2	—	—	137.7	137.7	—	—	—
양 수 장	12	9	2	1	133.0	133.0	—	—	36.6
양 배 수 장	—	—	—	—	—	—	—	—	—
배 수 장	—	—	—	—	—	—	—	—	—
보	30	28	1	1	413.5	413.5	—	—	5.0
집 수 암 거	8	2	6	—	24.0	24.0	—	—	45.5
관 정	59	41	18	—	115.7	115.7	—	—	64.0
기 타 시 설	—	—	—	—	—	—	—	—	—
유 성 구	258	222	33	3	1,502.1	1,502.1	—	—	122.1
저 수 지	9	9	—	—	294.7	294.7	—	—	—
양 수 장	12	10	—	2	261.4	261.4	—	—	—
양 배 수 장	—	—	—	—	—	—	—	—	—
배 수 장	—	—	—	—	—	—	—	—	—
보	27	25	1	1	542.0	542.0	—	—	6.5
집 수 암 거	10	4	6	—	25.8	25.8	—	—	36.4
관 정	200	174	26	—	378.2	378.2	—	—	79.2
기 타 시 설	—	—	—	—	—	—	—	—	—
대 덕 구	45	45	—	—	418.3	200.9	—	217.4	—
저 수 지	2	2	—	—	13.2	13.2	—	—	—
양 수 장	2	2	—	—	53.7	53.7	—	—	—
양 배 수 장	—	—	—	—	—	—	—	—	—
배 수 장	—	—	—	—	—	—	—	—	—
보	13	13	—	—	79.0	79.0	—	—	—
집 수 암 거	1	1	—	—	3.7	3.7	—	—	—
관 정	27	27	—	—	51.3	51.3	—	—	—
기 타 시 설	—	—	—	—	217.4	—	—	217.4	—

답 면 적 현 황(계속)

by Irrigation Facilities(Cont'd)

Area : ha

시 군 관 할 시 설 Facilities Operated by Shi and Gun									Administrative Division
수 원 공 수 No. of Facilities				수 리 답 면 적 Irrigated Area				보 조 수 원 공 수 해 면 적 Irrigated by Supplementary Facilities	
계 Total	주 Main	보 조 Supplementary	부 속 Auxiliary	계 Total	구 역 내 On Project Area	구 역 외 Out of Project Area	기 타 Others		
48	48	—	—	154.8	154.8	—	—	—	Chung-gu
4	4	—	—	21.5	21.5	—	—	—	Reservoir
4	4	—	—	36.8	36.8	—	—	—	Pumping Station
—	—	—	—	—	—	—	—	—	Pumping & Drainage Station
—	—	—	—	—	—	—	—	—	Drainage Station
14	14	—	—	36.7	36.7	—	—	—	Weir
—	—	—	—	—	—	—	—	—	Infiltration Gallery
26	26	—	—	59.8	59.8	—	—	—	Tube Well
—	—	—	—	—	—	—	—	—	Other Facilities
107	81	28	—	694.0	694.0	—	—	147.1	Sŏ-gu
1	1	—	—	7.8	7.8	—	—	—	Reservoir
11	9	2	—	133.0	133.0	—	—	36.6	Pumping Station
—	—	—	—	—	—	—	—	—	Pumping & Drainage Station
—	—	—	—	—	—	—	—	—	Drainage Station
29	28	1	—	413.5	413.5	—	—	5.0	Weir
8	2	6	—	24.0	24.0	—	—	45.5	Infiltration Gallery
58	41	17	—	115.7	115.7	—	—	60.0	Tube Well
—	—	—	—	—	—	—	—	—	Other Facilities
251	219	32	—	1,143.2	1,143.2	—	—	117.1	Yusŏng-gu
8	8	—	—	76.4	76.4	—	—	—	Reservoir
8	8	—	—	120.8	120.8	—	—	—	Pumping Station
—	—	—	—	—	—	—	—	—	Pumping & Drainage Station
—	—	—	—	—	—	—	—	—	Drainage Station
26	25	1	—	542.0	542.0	—	—	6.5	Weir
10	4	6	—	25.8	25.8	—	—	36.4	Infiltration Gallery
199	174	25	—	378.2	378.2	—	—	74.2	Tube Well
—	—	—	—	—	—	—	—	—	Other Facilities
45	45	—	—	418.3	200.9	—	217.4	—	Taedŏk-gu
2	2	—	—	13.2	13.2	—	—	—	Reservoir
2	2	—	—	53.7	53.7	—	—	—	Pumping Station
—	—	—	—	—	—	—	—	—	Pumping & Drainage Station
—	—	—	—	—	—	—	—	—	Drainage Station
13	13	—	—	79.0	79.0	—	—	—	Weir
1	1	—	—	3.7	3.7	—	—	—	Infiltration Gallery
27	27	—	—	51.3	51.3	—	—	—	Tube Well
—	—	—	—	217.4	—	—	217.4	—	Other Facilities

답 면 적 현 황(계속)

by Irrigation Facilities(Cont'd)

Area : ha

답 면 적	수리답율 (%)	한 발 빈 도 별 관 개 면 적						Administrative Division
		Irrigated Area by Frequency of Drought						
Paddy Field Area	Percentage of Irrigateqwsd Paddy Field	계 Total	평 년 Normal Years	3 년 3 Years	5 년 5 Years	7 년 7 Years	10년이상 Over 10Years	Irrigation Facilities
-	-	154.8	5.4	44.7	3.0	-	101.7	Chung-gu
-	-	21.5	-	1.5	-	-	20.0	Reservoir
-	-	36.8	-	28.2	-	-	8.6	Pumping Station
-	-	-	-	-	-	-	-	Pumping & Drainage Station
-	-	-	-	-	-	-	-	Drainage Station
-	-	36.7	4.6	15.0	-	-	17.1	Weir
-	-	-	-	-	-	-	-	Infiltration Gallery
-	-	59.8	0.8	-	3.0	-	56.0	Tube Well
-	-	-	-	-	-	-	-	Other Facilities
-	-	823.9	276.0	144.9	9.8	-	393.2	Sŏ-gu
-	-	137.7	7.8	-	-	-	129.9	Reservoir
-	-	133.0	13.0	67.0	-	-	53.0	Pumping Station
-	-	-	-	-	-	-	-	Pumping & Drainage Station
-	-	-	-	-	-	-	-	Drainage Station
-	-	413.5	255.2	73.9	9.8	-	74.6	Weir
-	-	24.0	-	4.0	-	-	20.0	Infiltration Gallery
-	-	115.7	-	-	-	-	115.7	Tube Well
-	-	-	-	-	-	-	-	Other Facilities
-	-	1,502.1	598.9	146.5	257.2	47.5	452.0	Yusŏng-gu
-	-	294.7	39.9	11.7	-	-	243.1	Reservoir
-	-	261.4	-	10.0	-	47.5	203.9	Pumping Station
-	-	-	-	-	-	-	-	Pumping & Drainage Station
-	-	-	-	-	-	-	-	Drainage Station
-	-	542.0	535.2	6.8	-	-	-	Weir
-	-	25.8	23.8	-	-	-	2.0	Infiltration Gallery
-	-	378.2	-	118.0	257.2	-	3.0	Tube Well
-	-	-	-	-	-	-	-	Other Facilities
-	-	418.3	299.9	72.3	-	-	46.1	Taedŏk-gu
-	-	13.2	13.2	-	-	-	-	Reservoir
-	-	53.7	31.0	-	-	-	22.7	Pumping Station
-	-	-	-	-	-	-	-	Pumping & Drainage Station
-	-	-	-	-	-	-	-	Drainage Station
-	-	79.0	8.8	50.5	-	-	19.7	Weir
-	-	3.7	-	-	-	-	3.7	Infiltration Gallery
-	-	51.3	29.5	21.8	-	-	-	Tube Well
-	-	217.4	217.4	-	-	-	-	Other Facilities

4. 수 리 시 설 별 Paddy Field Area

면적 : 헥타아르

시군 및 시설별	합 계 Total								
	수 원 공 수 No. of Facilities				수 리 답 면 적 Irrigated Area				보조수원공 수해면적 Irrigated by Supple- mentary Facilities
	계 Total	주 Main	보 조 Supple- mentary	부 속 Auxiliary	계 Total	구 역 내 On Project Area	구 역 외 Out of Project Area	기 타 Others	
경 기 도	3,860	2,894	599	367	93,706.9	82,410.0	2,299.3	8,997.6	21,518.1
저 수 지	435	407	12	16	38,927.0	37,665.3	1,261.7	-	633.7
양 수 장	482	222	48	212	20,008.9	19,675.6	333.3	-	16,720.6
양 배 수 장	7	3	1	3	7,245.3	6,955.9	289.4	-	54.0
배 수 장	11	-	-	11	-	-	-	-	-
보	1,313	1,027	182	104	10,094.8	9,890.2	204.6	-	2,280.3
집 수 압 거	421	328	72	21	5,515.3	5,314.4	200.9	-	1,132.1
관 정	1,191	907	284	-	2,918.0	2,908.6	9.4	-	697.4
기 타 시 설	-	-	-	-	8,997.6	-	-	8,997.6	-
수 원 시	31	17	2	12	1,198.6	1,165.0	33.6	-	367.7
저 수 지	11	9	2	-	913.5	879.9	33.6	-	367.7
양 수 장	6	3	-	3	152.7	152.7	-	-	-
양 배 수 장	-	-	-	-	-	-	-	-	-
배 수 장	-	-	-	-	-	-	-	-	-
보	11	2	-	9	126.7	126.7	-	-	-
집 수 압 거	-	-	-	-	-	-	-	-	-
관 정	3	3	-	-	5.7	5.7	-	-	-
기 타 시 설	-	-	-	-	-	-	-	-	-
성 남 시	21	17	1	3	121.7	115.9	5.8	-	-
저 수 지	7	6	1	-	108.6	102.8	5.8	-	-
양 수 장	1	-	-	1	-	-	-	-	-
양 배 수 장	-	-	-	-	-	-	-	-	-
배 수 장	-	-	-	-	-	-	-	-	-
보	2	-	-	2	-	-	-	-	-
집 수 압 거	-	-	-	-	-	-	-	-	-
관 정	11	11	-	-	13.1	13.1	-	-	-
기 타 시 설	-	-	-	-	-	-	-	-	-
의 정 부 시	31	17	12	2	160.5	84.8	2.7	73.0	7.1
저 수 지	1	1	-	-	6.2	6.2	-	-	-
양 수 장	2	-	-	2	-	-	-	-	-
양 배 수 장	-	-	-	-	-	-	-	-	-
배 수 장	-	-	-	-	-	-	-	-	-
보	13	13	-	-	65.1	62.4	2.7	-	-
집 수 압 거	2	2	-	-	15.2	15.2	-	-	-
관 정	13	1	12	-	1.0	1.0	-	-	7.1
기 타 시 설	-	-	-	-	73.0	-	-	73.0	-

답 면 적 현 황(계속)
by Irrigation Facilities(Cont'd)

Area : ha

시 군 관 할 시 설 Facilities Operated by Shi and Gun									Administrative Division
수 원 공 수 No. of Facilities				수 리 답 면 적 Irrigated Area				보 조 수 원 공 수 해 면 적 Irrigated by Supplementary Facilities	
계 Total	주 Main	보 조 Supplementary	부 속 Auxiliary	계 Total	구 역 내 On Project Area	구 역 외 Out of Project Area	기 타 Others		
3,269	2,741	492	38	31,803.9	22,011.2	795.1	8,997.6	1,764.0	Kyōnggi-Do
330	325	3	2	4,477.6	4,205.3	272.3	-	23.1	Reservoir
209	174	12	23	3,174.5	3,045.6	128.9	-	57.0	Pumping Station
2	1	1	-	65.0	65.0	-	-	54.0	Pumping & Drainage Station
-	-	-	-	-	-	-	-	-	Drainage Station
1,178	1,020	150	8	8,102.6	7,898.0	204.6	-	592.4	Weir
370	314	53	3	4,068.6	3,888.7	179.9	-	384.0	Infiltration Gallery
1,180	907	273	-	2,918.0	2,908.6	9.4	-	653.5	Tube Well
-	-	-	-	8,997.6	-	-	8,997.6	-	Other Facilities
17	14	-	3	387.8	387.8	-	-	-	Suwon-shi
6	6	-	-	102.5	102.5	-	-	-	Reservoir
3	3	-	-	152.7	152.7	-	-	-	Pumping Station
-	-	-	-	-	-	-	-	-	Pumping & Drainage Station
-	-	-	-	-	-	-	-	-	Drainage Station
5	2	-	3	126.7	126.7	-	-	-	Weir
-	-	-	-	-	-	-	-	-	Infiltration Gallery
3	3	-	-	5.7	5.7	-	-	-	Tube Well
-	-	-	-	-	-	-	-	-	Other Facilities
15	15	-	-	44.1	44.1	-	-	-	Sōngnam-shi
4	4	-	-	31.0	31.0	-	-	-	Reservoir
-	-	-	-	-	-	-	-	-	Pumping Station
-	-	-	-	-	-	-	-	-	Pumping & Drainage Station
-	-	-	-	-	-	-	-	-	Drainage Station
-	-	-	-	-	-	-	-	-	Weir
-	-	-	-	-	-	-	-	-	Infiltration Gallery
11	11	-	-	13.1	13.1	-	-	-	Tube Well
-	-	-	-	-	-	-	-	-	Other Facilities
31	17	12	2	160.5	84.8	2.7	73.0	7.1	Ūijōngbu-shi
1	1	-	-	6.2	6.2	-	-	-	Reservoir
2	-	-	2	-	-	-	-	-	Pumping Station
-	-	-	-	-	-	-	-	-	Pumping & Drainage Station
-	-	-	-	-	-	-	-	-	Drainage Station
13	13	-	-	65.1	62.4	2.7	-	-	Weir
2	2	-	-	15.2	15.2	-	-	-	Infiltration Gallery
13	1	12	-	1.0	1.0	-	-	7.1	Tube Well
-	-	-	-	73.0	-	-	73.0	-	Other Facilities

답 면 적 현 황(계속)

by Irrigation Facilities(Cont'd)

Area : ha

답 면 적 Paddy Field Area	수 리 답 율 (%) Percentage of Irrigated Paddy Field	한 발 빈 도 별 관 개 면 적 Irrigated Area by Frequency of Drought						Administrative Division Irrigation Facilities
		계 Total	평 년 Normal Years	3 년 3 Years	5 년 5 Years	7 년 7 Years	10년이상 Over 10Years	
134,200.0	69.8	93,706.9	20,206.6	16,382.6	6,004.6	20,589.7	30,523.4	Kyōnggi-do
-	-	38,927.0	4,133.1	8,395.9	3,420.6	17,313.7	5,663.7	Reservoir
-	-	20,008.9	1,639.0	2,846.7	244.9	2,646.2	12,632.1	Pumping Station
-	-	7,245.3	246.3	-	-	-	6,999.0	Pumping & Drainage Station
-	-	-	-	-	-	-	-	Drainage Station
-	-	10,094.8	2,870.6	2,420.8	1,023.6	502.9	3,276.9	Weir
-	-	5,515.3	1,704.5	2,203.8	218.7	92.8	1,295.5	Infiltration Gallery
-	-	2,918.0	1,503.4	515.4	221.9	21.1	656.2	Tube Well
-	-	8,997.6	8,109.7	-	874.9	13.0	-	Other Facilities
1,641.0	73.0	1,198.6	177.5	624.5	278.9	-	117.7	Suwon-shi
-	-	913.5	16.5	532.1	278.9	-	86.0	Reservoir
-	-	152.7	68.0	55.7	-	-	29.0	Pumping Station
-	-	-	-	-	-	-	-	Pumping & Drainage Station
-	-	-	-	-	-	-	-	Drainage Station
-	-	126.7	90.0	36.7	-	-	-	Weir
-	-	-	-	-	-	-	-	Infiltration Gallery
-	-	5.7	3.0	-	-	-	2.7	Tube Well
-	-	-	-	-	-	-	-	Other Facilities
222.0	54.8	121.7	19.1	3.0	2.0	20.0	77.6	Sōngnam-shi
-	-	108.6	8.0	3.0	-	20.0	77.6	Reservoir
-	-	-	-	-	-	-	-	Pumping Station
-	-	-	-	-	-	-	-	Pumping & Drainage Station
-	-	-	-	-	-	-	-	Drainage Station
-	-	-	-	-	-	-	-	Weir
-	-	-	-	-	-	-	-	Infiltration Gallery
-	-	13.1	11.1	-	2.0	-	-	Tube Well
-	-	-	-	-	-	-	-	Other Facilities
459.0	34.9	160.5	90.1	35.5	4.5	-	30.4	Ūjōngbu-shi
-	-	6.2	6.2	-	-	-	-	Reservoir
-	-	-	-	-	-	-	-	Pumping Station
-	-	-	-	-	-	-	-	Pumping & Drainage Station
-	-	-	-	-	-	-	-	Drainage Station
-	-	65.1	10.9	30.1	4.5	-	19.6	Weir
-	-	15.2	-	4.4	-	-	10.8	Infiltration Gallery
-	-	1.0	-	1.0	-	-	-	Tube Well
-	-	73.0	73.0	-	-	-	-	Other Facilities

답 면 적 현 황(계속)
by Irrigation Facilities(Cont'd)

Area : ha

시 군 관 할 시 설 Facilities Operated by Shi and Gun									Administrative Division
수 원 공 수 No. of Facilities				수 리 담 면 적 Irrigated Area				보조수원공 수해면적 Irrigated by Supplementary Facilities	
계 Total	주 Main	보 조 Supplementary	부 속 Auxiliary	계 Total	구 역 내 On Project Area	구 역 외 Out of Project Area	기 타 Others		
10	10	-	-	15.7	15.7	-	-	-	Puch'ŏn-shi
-	-	-	-	-	-	-	-	-	Reservoir
-	-	-	-	-	-	-	-	-	Pumping Station
-	-	-	-	-	-	-	-	-	Pumping & Drainage Station
-	-	-	-	-	-	-	-	-	Drainage Station
-	-	-	-	-	-	-	-	-	Weir
-	-	-	-	-	-	-	-	-	Infiltration Gallery
10	10	-	-	15.7	15.7	-	-	-	Tube Well
-	-	-	-	-	-	-	-	-	Other Facilities
9	9	-	-	148.7	148.7	-	-	-	Kwangmyŏng-shi
2	2	-	-	53.0	53.0	-	-	-	Reservoir
2	2	-	-	50.2	50.2	-	-	-	Pumping Station
-	-	-	-	-	-	-	-	-	Pumping & Drainage Station
-	-	-	-	-	-	-	-	-	Drainage Station
3	3	-	-	35.9	35.9	-	-	-	Weir
1	1	-	-	2.6	2.6	-	-	-	Infiltration Gallery
1	1	-	-	5.0	5.0	-	-	-	Tube Well
-	-	-	-	-	-	-	-	-	Other Facilities
32	29	1	2	178.8	178.8	-	-	24.2	P'yŏngt'aek-shi
14	14	-	-	93.4	93.4	-	-	-	Reservoir
2	1	-	1	16.8	16.8	-	-	-	Pumping Station
-	-	-	-	-	-	-	-	-	Pumping & Drainage Station
-	-	-	-	-	-	-	-	-	Drainage Station
3	2	-	1	15.7	15.7	-	-	-	Weir
3	2	1	-	20.0	20.0	-	-	24.2	Infiltration Gallery
10	10	-	-	30.9	30.9	-	-	-	Tube Well
-	-	-	-	-	-	-	-	-	Other Facilities
22	16	-	6	151.2	151.2	-	-	-	Tongduch'ŏn-shi
-	-	-	-	-	-	-	-	-	Reservoir
6	-	-	6	-	-	-	-	-	Pumping Station
-	-	-	-	-	-	-	-	-	Pumping & Drainage Station
-	-	-	-	-	-	-	-	-	Drainage Station
4	4	-	-	61.7	61.7	-	-	-	Weir
6	6	-	-	72.8	72.8	-	-	-	Infiltration Gallery
6	6	-	-	16.7	16.7	-	-	-	Tube Well
-	-	-	-	-	-	-	-	-	Other Facilities

답 면 적 현 황(계속)

by Irrigation Facilities(Cont'd)

Area : ha

답 면 적	수리답율 (%)	한 발 빈 도 별 관 개 면 적						Administrative Division
		Irrigated Area by Frequency of Drought						
Paddy Field Area	Percentage of Irrigated Paddy Field	계 Total	평 년 Normal Years	3 년 3 Years	5 년 5 Years	7 년 7 Years	10년이상 Over 10Years	Irrigation Facilities
788.0	59.1	454.0	15.7	-	-	-	438.3	Puch'ŏn-shi
-	-	-	-	-	-	-	-	Reservoir
-	-	-	-	-	-	-	-	Pumping Station
-	-	438.3	-	-	-	-	438.3	Pumping & Drainage Station
-	-	-	-	-	-	-	-	Drainage Station
-	-	-	-	-	-	-	-	Weir
-	-	-	-	-	-	-	-	Infiltration Gallery
-	-	15.7	15.7	-	-	-	-	Tube Well
-	-	-	-	-	-	-	-	Other Facilities
397.0	53.1	211.1	24.9	42.1	5.0	-	139.1	Kwangmyŏng-shi
-	-	117.4	24.9	39.5	-	-	53.0	Reservoir
-	-	50.2	-	-	-	-	50.2	Pumping Station
-	-	-	-	-	-	-	-	Pumping & Drainage Station
-	-	-	-	-	-	-	-	Drainage Station
-	-	35.9	-	-	-	-	35.9	Weir
-	-	2.6	-	2.6	-	-	-	Infiltration Gallery
-	-	5.0	-	-	5.0	-	-	Tube Well
-	-	-	-	-	-	-	-	Other Facilities
17,873.0	87.0	15,562.8	345.9	1,860.8	-	10,343.1	3,013.2	P'yŏngt'aek-shi
-	-	12,337.4	58.9	1,860.6	-	10,313.5	104.4	Reservoir
-	-	1,755.8	287.0	-	-	-	1,468.8	Pumping Station
-	-	-	-	-	-	-	-	Pumping & Drainage Station
-	-	-	-	-	-	-	-	Drainage Station
-	-	1,289.7	-	-	-	15.7	1,274.0	Weir
-	-	149.0	-	-	-	-	149.0	Infiltration Gallery
-	-	30.9	-	-	-	13.9	17.0	Tube Well
-	-	-	-	-	-	-	-	Other Facilities
309.0	74.3	229.8	2.0	14.7	-	18.3	194.8	Tongduch'ŏn-shi
-	-	78.6	-	-	-	-	78.6	Reservoir
-	-	-	-	-	-	-	-	Pumping Station
-	-	-	-	-	-	-	-	Pumping & Drainage Station
-	-	-	-	-	-	-	-	Drainage Station
-	-	61.7	-	-	-	18.3	43.4	Weir
-	-	72.8	-	-	-	-	72.8	Infiltration Gallery
-	-	16.7	2.0	14.7	-	-	-	Tube Well
-	-	-	-	-	-	-	-	Other Facilities

답 면 적 현 황(계속)
by Irrigation Facilities(Cont'd)

Area : ha

시 군 관 할 시 설 Facilities Operated by Shi and Gun									Administrative Division
수 원 공 수 No. of Facilities				수 리 답 면 적 Irrigated Area				보조수원공 수해면적 Irrigated by Supplementary ㄹ Facilities	
계 Total	주 Main	보 조 Supplementary	부 속 Auxiliary	계 Total	구 역 내 On Project Area	구 역 외 Out of Project Area	기 타 Others		
10	10	-	-	76.0	76.0	-	-	-	Ansan-shi
4	4	-	-	61.7	61.7	-	-	-	Reservoir
2	2	-	-	5.0	5.0	-	-	-	Pumping Station
-	-	-	-	-	-	-	-	-	Pumping & Drainage Station
-	-	-	-	-	-	-	-	-	Drainage Station
-	-	-	-	-	-	-	-	-	Weir
-	-	-	-	-	-	-	-	-	Infiltration Gallery
4	4	-	-	9.3	9.3	-	-	-	Tube Well
-	-	-	-	-	-	-	-	-	Other Facilities
51	51	-	-	146.0	146.0	-	-	-	Koyang-shi
-	-	-	-	-	-	-	-	-	Reservoir
-	-	-	-	-	-	-	-	-	Pumping Station
-	-	-	-	-	-	-	-	-	Pumping & Drainage Station
-	-	-	-	-	-	-	-	-	Drainage Station
4	4	-	-	35.8	35.8	-	-	-	Weir
5	5	-	-	56.2	56.2	-	-	-	Infiltration Gallery
42	42	-	-	54.0	54.0	-	-	-	Tube Well
-	-	-	-	-	-	-	-	-	Other Facilities
2	2	-	-	7.9	7.9	-	-	-	Kwach'on-shi
2	2	-	-	7.9	7.9	-	-	-	Reservoir
-	-	-	-	-	-	-	-	-	Pumping Station
-	-	-	-	-	-	-	-	-	Pumping & Drainage Station
-	-	-	-	-	-	-	-	-	Drainage Station
-	-	-	-	-	-	-	-	-	Weir
-	-	-	-	-	-	-	-	-	Infiltration Gallery
-	-	-	-	-	-	-	-	-	Tube Well
-	-	-	-	-	-	-	-	-	Other Facilities
7	7	-	-	29.3	29.3	-	-	-	Kuri-shi
3	3	-	-	7.3	7.3	-	-	-	Reservoir
3	3	-	-	20.0	20.0	-	-	-	Pumping Station
-	-	-	-	-	-	-	-	-	Pumping & Drainage Station
-	-	-	-	-	-	-	-	-	Drainage Station
1	1	-	-	2.0	2.0	-	-	-	Weir
-	-	-	-	-	-	-	-	-	Infiltration Gallery
-	-	-	-	-	-	-	-	-	Tube Well
-	-	-	-	-	-	-	-	-	Other Facilities

답 면 적 현 황(계속)
by Irrigation Facilities(Cont'd)

Area : ha

답 면 적 Paddy Field Area	수리답율 (%) Percentage of Irrigated Paddy Field	한 발 빈 도 별 관 개 면 적 Irrigated Area by Frequency of Drought						Administrative Division Irrigation Facilities
		계 Total	평 년 Normal Years	3 년 3 Years	5 년 5 Years	7 년 7 Years	10년이상 Over 10Years	
1,063.0	32.8	349.5	5.0	290.2	9.3	-	45.0	Ansan-shi
-	-	335.2	-	290.2	-	-	45.0	Reservoir
-	-	5.0	5.0	-	-	-	-	Pumping Station
-	-	-	-	-	-	-	-	Pumping & Drainage Station
-	-	-	-	-	-	-	-	Drainage Station
-	-	-	-	-	-	-	-	Weir
-	-	-	-	-	-	-	-	Infiltration Gallery
-	-	9.3	-	-	9.3	-	-	Tube Well
-	-	-	-	-	-	-	-	Other Facilities
3,514.0	99.3	3,490.0	84.3	2,219.2	201.0	25.0	980.5	Koyang-shi
-	-	-	-	-	-	-	-	Reservoir
-	-	3,143.0	32.3	2,195.2	-	-	915.5	Pumping Station
-	-	-	-	-	-	-	-	Pumping & Drainage Station
-	-	-	-	-	-	-	-	Drainage Station
-	-	236.8	-	-	201.0	15.0	20.8	Weir
-	-	56.2	-	22.0	-	10.0	24.2	Infiltration Gallery
-	-	54.0	52.0	2.0	-	-	-	Tube Well
-	-	-	-	-	-	-	-	Other Facilities
98.0	62.3	61.1	7.9	-	53.2	-	-	Kwach'ŏn-shi
-	-	61.1	7.9	-	53.2	-	-	Reservoir
-	-	-	-	-	-	-	-	Pumping Station
-	-	-	-	-	-	-	-	Pumping & Drainage Station
-	-	-	-	-	-	-	-	Drainage Station
-	-	-	-	-	-	-	-	Weir
-	-	-	-	-	-	-	-	Infiltration Gallery
-	-	-	-	-	-	-	-	Tube Well
-	-	-	-	-	-	-	-	Other Facilities
35.0	83.7	29.3	-	15.3	-	8.0	6.0	Kuri-shi
-	-	7.3	-	7.3	-	-	-	Reservoir
-	-	20.0	-	6.0	-	8.0	6.0	Pumping Station
-	-	-	-	-	-	-	-	Pumping & Drainage Station
-	-	-	-	-	-	-	-	Drainage Station
-	-	2.0	-	2.0	-	-	-	Weir
-	-	-	-	-	-	-	-	Infiltration Gallery
-	-	-	-	-	-	-	-	Tube Well
-	-	-	-	-	-	-	-	Other Facilities

답 면 적 현 황(계속)
by Irrigation Facilities(Cont'd)

Area : ha

시 군 관 할 시 설 Facilities Operated by Shi and Gun									Administrative Division
수 원 공 수 No. of Facilities				수 리 담 면 적 Irrigated Area				보조수원공 수해면적 Irrigated by Supplementary Facilities	
계 Total	주 Main	보 조 Supplementary	부 속 Auxiliary	계 Total	구 역 내 On Project Area	구 역 외 Out of Project Area	기 타 Others		
165	135	30	—	1,127.9	1,122.9	5.0	—	194.4	Namyangju-shi
17	17	—	—	121.3	121.3	—	—	—	Reservoir
6	6	—	—	97.6	97.6	—	—	—	Pumping Station
—	—	—	—	—	—	—	—	—	Pumping & Drainage Station
—	—	—	—	—	—	—	—	—	Drainage Station
78	78	—	—	596.1	596.1	—	—	—	Weir
13	9	4	—	178.1	173.1	5.0	—	124.5	Infiltration Gallery
51	25	26	—	134.8	134.8	—	—	69.9	Tube Well
—	—	—	—	—	—	—	—	—	Other Facilities
28	27	—	1	306.6	299.6	7.0	—	—	Osan-shi
6	6	—	—	85.5	85.5	—	—	—	Reservoir
4	3	—	1	85.4	78.4	7.0	—	—	Pumping Station
—	—	—	—	—	—	—	—	—	Pumping & Drainage Station
—	—	—	—	—	—	—	—	—	Drainage Station
—	—	—	—	—	—	—	—	—	Weir
3	3	—	—	97.3	97.3	—	—	—	Infiltration Gallery
15	15	—	—	38.4	38.4	—	—	—	Tube Well
—	—	—	—	—	—	—	—	—	Other Facilities
26	26	—	—	234.8	216.3	18.5	—	—	Shihŭng-shi
2	2	—	—	69.9	51.4	18.5	—	—	Reservoir
2	2	—	—	64.0	64.0	—	—	—	Pumping Station
—	—	—	—	—	—	—	—	—	Pumping & Drainage Station
—	—	—	—	—	—	—	—	—	Drainage Station
—	—	—	—	—	—	—	—	—	Weir
2	2	—	—	7.9	7.9	—	—	—	Infiltration Gallery
20	20	—	—	93.0	93.0	—	—	—	Tube Well
—	—	—	—	—	—	—	—	—	Other Facilities
2	2	—	—	49.3	49.3	—	—	—	Kunp'o-shi
1	1	—	—	49.3	49.3	—	—	—	Reservoir
—	—	—	—	—	—	—	—	—	Pumping Station
—	—	—	—	—	—	—	—	—	Pumping & Drainage Station
—	—	—	—	—	—	—	—	—	Drainage Station
—	—	—	—	—	—	—	—	—	Weir
—	—	—	—	—	—	—	—	—	Infiltration Gallery
1	1	—	—	—	—	—	—	—	Tube Well
—	—	—	—	—	—	—	—	—	Other Facilities

답 면 적 현 황(계속)

by Irrigation Facilities(Cont'd)

Area : ha

답 면 적 Paddy Field Area	수 리 답 울 (%) Percentage of Irrigated Paddy Field	한 발 빈 도 별 관 개 면 적 Irrigated Area by Frequency of Drought						Administrative Division Irrigation Facilities
		계 Total	평 년 Normal Years	3 년 3 Years	5 년 5 Years	7 년 7 Years	10년이상 Over 10Years	
1,744.0	92.3	1,611.3	29.0	723.0	104.6	90.3	664.4	Namyangju-shi
-	-	469.2	8.0	106.8	-	-	354.4	Reservoir
-	-	233.1	-	-	45.7	20.0	167.4	Pumping Station
-	-	-	-	-	-	-	-	Pumping & Drainage Station
-	-	-	-	-	-	-	-	Drainage Station
-	-	596.1	-	383.2	18.0	57.3	137.6	Weir
-	-	178.1	-	120.1	40.0	13.0	5.0	Infiltration Gallery
-	-	134.8	21.0	112.9	0.9	-	-	Tube Well
-	-	-	-	-	-	-	-	Other Facilities
869.0	47.3	411.1	165.2	184.5	-	-	61.4	Osan-shi
-	-	190.0	79.5	110.5	-	-	-	Reservoir
-	-	85.4	-	74.0	-	-	11.4	Pumping Station
-	-	-	-	-	-	-	-	Pumping & Drainage Station
-	-	-	-	-	-	-	-	Drainage Station
-	-	-	-	-	-	-	-	Weir
-	-	97.3	47.3	-	-	-	50.0	Infiltration Gallery
-	-	38.4	38.4	-	-	-	-	Tube Well
-	-	-	-	-	-	-	-	Other Facilities
1,893.0	63.6	1,205.2	917.5	62.9	88.0	-	136.8	Shihŭng-shi
-	-	1,040.3	917.5	52.9	-	-	69.9	Reservoir
-	-	64.0	-	-	-	-	64.0	Pumping Station
-	-	-	-	-	-	-	-	Pumping & Drainage Station
-	-	-	-	-	-	-	-	Drainage Station
-	-	-	-	-	-	-	-	Weir
-	-	7.9	-	5.0	-	-	2.9	Infiltration Gallery
-	-	93.0	-	5.0	88.0	-	-	Tube Well
-	-	-	-	-	-	-	-	Other Facilities
239.0	20.6	49.3	49.3	-	-	-	-	Kunp'o-shi
-	-	49.3	49.3	-	-	-	-	Reservoir
-	-	-	-	-	-	-	-	Pumping Station
-	-	-	-	-	-	-	-	Pumping & Drainage Station
-	-	-	-	-	-	-	-	Drainage Station
-	-	-	-	-	-	-	-	Weir
-	-	-	-	-	-	-	-	Infiltration Gallery
-	-	-	-	-	-	-	-	Tube Well
-	-	-	-	-	-	-	-	Other Facilities

답 면 적 현 황(계속)
by Irrigation Facilities(Cont'd)

Area : ha

시 군 관 할 시 설 Facilities Operated by Shi and Gun									Administrative Division
수 원 공 수 No. of Facilities				수 리 답 면 적 Irrigated Area				보조수원공 수해면적 Irrigated by Supplementary Facilities	
계 Total	주 Main	보 조 Supple-mentary	부 속 Auxiliary	계 Total	구 역 내 On Project Area	구 역 외 Out of Project Area	기 타 Others		
8	8	-	-	70.8	70.8	-	-	-	Üiwang-shi
1	1	-	-	10.0	10.0	-	-	-	Reservoir
3	3	-	-	42.3	42.3	-	-	-	Pumping Station
-	-	-	-	-	-	-	-	-	Pumping & Drainage Station
-	-	-	-	-	-	-	-	-	Drainage Station
1	1	-	-	3.6	3.6	-	-	-	Weir
3	3	-	-	14.9	14.9	-	-	-	Infiltration Gallery
-	-	-	-	-	-	-	-	-	Tube Well
-	-	-	-	-	-	-	-	-	Other Facilities
2	2	-	-	16.0	16.0	-	-	-	Hanam-shi
2	2	-	-	16.0	16.0	-	-	-	Reservoir
-	-	-	-	-	-	-	-	-	Pumping Station
-	-	-	-	-	-	-	-	-	Pumping & Drainage Station
-	-	-	-	-	-	-	-	-	Drainage Station
-	-	-	-	-	-	-	-	-	Weir
-	-	-	-	-	-	-	-	-	Infiltration Gallery
-	-	-	-	-	-	-	-	-	Tube Well
-	-	-	-	-	-	-	-	-	Other Facilities
414	321	89	4	2,661.0	2,625.5	35.5	-	120.9	Yong-in-shi
57	57	-	-	850.7	825.7	25.0	-	-	Reservoir
6	3	-	3	26.0	26.0	-	-	-	Pumping Station
-	-	-	-	-	-	-	-	-	Pumping & Drainage Station
-	-	-	-	-	-	-	-	-	Drainage Station
159	157	1	1	1,118.1	1,109.2	8.9	-	7.3	Weir
38	26	12	-	423.0	421.4	1.6	-	50.1	Infiltration Gallery
154	78	76	-	243.2	243.2	-	-	63.5	Tube Well
-	-	-	-	-	-	-	-	-	Other Facilities
87	82	5	-	569.4	569.4	-	-	12.5	P'aju-shi
2	2	-	-	13.0	13.0	-	-	-	Reservoir
7	7	-	-	171.3	171.3	-	-	-	Pumping Station
-	-	-	-	-	-	-	-	-	Pumping & Drainage Station
-	-	-	-	-	-	-	-	-	Drainage Station
23	20	3	-	121.8	121.8	-	-	5.8	Weir
14	14	-	-	204.4	204.4	-	-	-	Infiltration Gallery
41	39	2	-	58.9	58.9	-	-	6.7	Tube Well
-	-	-	-	-	-	-	-	-	Other Facilities

답 면 적 현 황(계속)

by Irrigation Facilities(Cont'd)

Area : ha

답 면 적 Paddy Field Area	수 리 답 울 (%) Percentage of Irrigated Paddy Field	한 발 빈 도 별 관 개 면 적 Irrigated Area by Frequency of Drought						Administrative Division Irrigation Facilities
		계 Total	평 년 Normal Years	3 년 3 Years	5 년 5 Years	7 년 7 Years	10년이상 Over 10Years	
196.0	39.4	77.3	10.0	—	31.8	24.0	11.5	Ŭiwang-shi
—	—	16.5	10.0	—	6.5	—	—	Reservoir
—	—	42.3	—	—	25.3	17.0	—	Pumping Station
—	—	—	—	—	—	—	—	Pumping & Drainage Station
—	—	—	—	—	—	—	—	Drainage Station
—	—	3.6	—	—	—	—	3.6	Weir
—	—	14.9	—	—	—	7.0	7.9	Infiltration Gallery
—	—	—	—	—	—	—	—	Tube Well
—	—	—	—	—	—	—	—	Other Facilities
402.0	83.3	335.2	16.0	—	—	—	319.2	Hanam-shi
—	—	16.0	16.0	—	—	—	—	Reservoir
—	—	319.2	—	—	—	—	319.2	Pumping Station
—	—	—	—	—	—	—	—	Pumping & Drainage Station
—	—	—	—	—	—	—	—	Drainage Station
—	—	—	—	—	—	—	—	Weir
—	—	—	—	—	—	—	—	Infiltration Gallery
—	—	—	—	—	—	—	—	Tube Well
—	—	—	—	—	—	—	—	Other Facilities
6,885.0	57.4	3,955.9	1,353.1	1,728.3	68.2	—	806.3	Yong-in-shi
—	—	2,145.6	725.7	1,117.6	6.7	—	295.6	Reservoir
—	—	26.0	—	15.0	—	—	11.0	Pumping Station
—	—	—	—	—	—	—	—	Pumping & Drainage Station
—	—	—	—	—	—	—	—	Drainage Station
—	—	1,118.1	511.3	228.0	2.0	—	376.8	Weir
—	—	423.0	47.3	252.8	—	—	122.9	Infiltration Gallery
—	—	243.2	68.8	114.9	59.5	—	—	Tube Well
—	—	—	—	—	—	—	—	Other Facilities
10,744.0	74.8	8,046.4	418.6	189.5	1,132.2	—	6,306.1	P'aju-shi
—	—	1,256.2	11.0	—	654.9	—	590.3	Reservoir
—	—	5,775.2	20.7	87.3	90.7	—	5,576.5	Pumping Station
—	—	246.3	246.3	—	—	—	—	Pumping & Drainage Station
—	—	—	—	—	—	—	—	Drainage Station
—	—	505.4	30.9	49.7	386.6	—	38.2	Weir
—	—	204.4	74.7	52.5	—	—	77.2	Infiltration Gallery
—	—	58.9	35.0	—	—	—	23.9	Tube Well
—	—	—	—	—	—	—	—	Other Facilities

4. 수 리 시 설 별 Paddy Field Area

면적 : 헥타아르

시군 및 시설별	합 계 Total								
	수 원 공 수 No. of Facilities				수 리 담 면 적 Irrigated Area				보조수원공 수혜면적 Irrigated by Supple- mentary Facilities
	계 Total	주 Main	보 조 Supple- mentary	부 속 Auxiliary	계 Total	구 역 내 On Project Area	구 역 외 Out of Project Area	기 타 Others	
이 천 시	348	277	36	35	6,762.3	3,371.0	25.3	3,366.0	727.5
저 수 지	24	23	1	-	910.5	891.8	18.7	-	25.3
양 수 장	33	7	4	22	389.4	388.5	0.9	-	33.0
양 배 수 장	-	-	-	-	-	-	-	-	-
배 수 장	-	-	-	-	-	-	-	-	-
보	61	46	6	9	343.2	343.2	-	-	111.7
집 수 암 거	95	72	19	4	1,347.2	1,341.5	5.7	-	545.0
관 정	135	129	6	-	406.0	406.0	-	-	12.5
기 타 시 설	-	-	-	-	3,366.0	-	-	3,366.0	-
양 주 군	171	110	46	15	1,903.6	1,310.3	26.3	567.0	117.8
저 수 지	17	17	-	-	803.5	792.5	11.0	-	-
양 수 장	3	-	-	3	-	-	-	-	-
양 배 수 장	-	-	-	-	-	-	-	-	-
배 수 장	-	-	-	-	-	-	-	-	-
보	66	54	1	11	254.4	239.1	15.3	-	3.0
집 수 암 거	13	12	-	1	110.1	110.1	-	-	-
관 정	72	27	45	-	168.6	168.6	-	-	114.8
기 타 시 설	-	-	-	-	567.0	-	-	567.0	-
여 주 군	379	267	96	16	8,336.0	5,183.4	224.6	2,928.0	435.8
저 수 지	17	16	1	-	817.2	802.4	14.8	-	5.0
양 수 장	22	10	1	11	2,559.3	2,478.3	81.0	-	14.4
양 배 수 장	-	-	-	-	-	-	-	-	-
배 수 장	-	-	-	-	-	-	-	-	-
보	60	44	15	1	552.9	501.0	51.9	-	70.5
집 수 암 거	65	48	13	4	929.4	861.9	67.5	-	159.4
관 정	215	149	66	-	549.2	539.8	9.4	-	186.5
기 타 시 설	-	-	-	-	2,928.0	-	-	2,928.0	-
화 성 군	263	218	5	40	9,523.6	9,115.3	250.3	158.0	3,686.6
저 수 지	57	57	-	-	7,937.1	7,692.9	244.2	-	-
양 수 장	51	18	2	31	614.7	614.7	-	-	3,480.6
양 배 수 장	1	1	-	-	65.0	65.0	-	-	-
배 수 장	-	-	-	-	-	-	-	-	-
보	23	12	2	9	131.1	131.1	-	-	202.0
집 수 암 거	14	14	-	-	209.4	203.3	6.1	-	-
관 정	117	116	1	-	408.3	408.3	-	-	4.0
기 타 시 설	-	-	-	-	158.0	-	-	158.0	-

답 면 적 현 황(계속)

by Irrigation Facilities(Cont'd)

Area : ha

시 군 관 할 시 설 Facilities Operated by Shi and Gun									Administrative Division
수 원 공 수 No. of Facilities				수 리 답 면 적 Irrigated Area				보 조 수 원 공 수 해 면 적 Irrigated by Supplementary Facilities	
계 Total	주 Main	보 조 Supplementary	부 속 Auxiliary	계 Total	구 역 내 On Project Area	구 역 외 Out of Project Area	기 타 Others		
278	265	13	—	5,144.1	1,776.2	1.9	3,366.0	35.1	Ich'on-shi
20	20	—	—	305.6	303.7	1.9	—	—	Reservoir
6	5	1	—	45.7	45.7	—	—	8.0	Pumping Station
—	—	—	—	—	—	—	—	—	Pumping & Drainage Station
—	—	—	—	—	—	—	—	—	Drainage Station
47	46	1	—	343.2	343.2	—	—	1.7	Weir
70	65	5	—	677.6	677.6	—	—	12.9	Infiltration Gallery
135	129	6	—	406.0	406.0	—	—	12.5	Tube Well
—	—	—	—	3,366.0	—	—	3,366.0	—	Other Facilities
150	104	46	—	1,204.0	621.7	15.3	587.0	117.8	Yangju-gun
11	11	—	—	103.9	103.9	—	—	—	Reservoir
—	—	—	—	—	—	—	—	—	Pumping Station
—	—	—	—	—	—	—	—	—	Pumping & Drainage Station
—	—	—	—	—	—	—	—	—	Drainage Station
55	54	1	—	254.4	239.1	15.3	—	3.0	Weir
12	12	—	—	110.1	110.1	—	—	—	Infiltration Gallery
72	27	45	—	168.6	168.6	—	—	114.8	Tube Well
—	—	—	—	567.0	—	—	567.0	—	Other Facilities
353	258	92	3	5,044.3	1,950.7	165.6	2,928.0	330.4	Yöju-gun
14	13	1	—	191.3	183.7	7.6	—	5.0	Reservoir
7	6	—	1	165.0	128.8	36.2	—	—	Pumping Station
—	—	—	—	—	—	—	—	—	Pumping & Drainage Station
—	—	—	—	—	—	—	—	—	Drainage Station
58	44	14	—	552.9	501.0	51.9	—	65.5	Weir
59	46	11	2	657.9	597.4	60.5	—	73.4	Infiltration Gallery
215	149	66	—	549.2	539.8	9.4	—	186.5	Tube Well
—	—	—	—	2,928.0	—	—	2,928.0	—	Other Facilities
207	206	1	—	2,029.9	1,864.1	7.8	158.0	4.0	Hwasöng-gun
45	45	—	—	443.4	441.7	1.7	—	—	Reservoir
18	18	—	—	614.7	614.7	—	—	—	Pumping Station
1	1	—	—	65.0	65.0	—	—	—	Pumping & Drainage Station
—	—	—	—	—	—	—	—	—	Drainage Station
12	12	—	—	131.1	131.1	—	—	—	Weir
14	14	—	—	209.4	203.3	6.1	—	—	Infiltration Gallery
117	116	1	—	408.3	408.3	—	—	4.0	Tube Well
—	—	—	—	158.0	—	—	158.0	—	Other Facilities

답 면 적 현 황(계속)

by Irrigation Facilities(Cont'd)

Area : ha

답 면 적	수리답율 (%)	한 발 빈 도 별 관 개 면 적						Administrative Division
		Irrigated Area by Frequency of Drought						
Paddy Field Area	Percentage of Irrigated Paddy Field	계 Total	평 년 Normal Years	3 년 3 Years	5 년 5 Years	7 년 7 Years	10년이상 Over 10Years	Irrigation Facilities
11,017.0	61.3	6,762.3	4,225.2	1,580.2	8.9	378.2	569.8	Ich'on-shi
-	-	910.5	73.2	502.3	-	310.6	24.4	Reservoir
-	-	389.4	4.3	141.6	-	60.4	183.1	Pumping Station
-	-	-	-	-	-	-	-	Pumping & Drainage Station
-	-	-	-	-	-	-	-	Drainage Station
-	-	343.2	141.6	185.1	3.9	-	12.6	Weir
-	-	1,347.2	405.6	746.4	-	-	195.2	Infiltration Gallery
-	-	406.0	234.5	4.8	5.0	7.2	154.5	Tube Well
-	-	3,366.0	3,366.0	-	-	-	-	Other Facilities
3,148.0	60.4	1,903.6	554.0	201.6	142.0	45.3	960.7	Yangju-gun
-	-	803.5	-	82.9	21.0	-	699.6	Reservoir
-	-	-	-	-	-	-	-	Pumping Station
-	-	-	-	-	-	-	-	Pumping & Drainage Station
-	-	-	-	-	-	-	-	Drainage Station
-	-	254.4	-	56.4	80.0	32.3	85.7	Weir
-	-	110.1	-	62.3	41.0	-	6.8	Infiltration Gallery
-	-	168.6	-	-	-	-	168.6	Tube Well
-	-	567.0	554.0	-	-	13.0	-	Other Facilities
10,915.0	76.3	8,336.0	3,236.0	1,147.5	936.2	25.2	2,991.1	Yöju-gun
-	-	817.2	176.3	285.9	5.3	-	349.7	Reservoir
-	-	2,559.3	20.0	145.0	-	-	2,394.3	Pumping Station
-	-	-	-	-	-	-	-	Pumping & Drainage Station
-	-	-	-	-	-	-	-	Drainage Station
-	-	552.9	272.0	242.7	19.0	11.2	8.0	Weir
-	-	929.4	306.8	332.5	37.0	14.0	239.1	Infiltration Gallery
-	-	549.2	407.8	141.4	-	-	-	Tube Well
-	-	2,928.0	2,053.1	-	874.9	-	-	Other Facilities
18,086.0	52.6	9,523.6	1,475.4	1,507.0	1,194.4	4,154.1	1,192.7	Hwasöng-gun
-	-	7,937.1	329.9	1,385.3	1,194.4	4,154.1	873.4	Reservoir
-	-	614.7	424.0	21.0	-	-	169.7	Pumping Station
-	-	65.0	-	-	-	-	65.0	Pumping & Drainage Station
-	-	-	-	-	-	-	-	Drainage Station
-	-	131.1	86.9	13.2	-	-	31.0	Weir
-	-	209.4	142.6	13.2	-	-	53.6	Infiltration Gallery
-	-	408.3	334.0	74.3	-	-	-	Tube Well
-	-	158.0	158.0	-	-	-	-	Other Facilities

4. 수 리 시 설 별 Paddy Field Area

면적 : 헤타아르

시도 및 시설별	합 계 Total								
	수 원 공 수 No. of Facilities				수 리 담 면 적 Irrigated Area				보조수원공 수해면적 Irrigated by Supple- mentary Facilities
	계 Total	주 Main	보 조 Supple- mentary	부 속 Auxiliary	계 Total	구 역 내 On Project Area	구 역 외 Out of Project Area	기 타 Others	
광 주 군	124	107	8	9	1,091.9	1,074.0	17.9	-	131.3
저 수 지	9	9	-	-	436.1	429.4	6.7	-	-
양 수 장	20	14	4	2	229.1	217.9	11.2	-	68.3
양 배 수 장	-	-	-	-	-	-	-	-	-
배 수 장	-	-	-	-	-	-	-	-	-
보	67	57	3	7	324.3	324.3	-	-	60.0
집 수 암 거	10	10	-	-	70.1	70.1	-	-	-
관 정	18	17	1	-	32.3	32.3	-	-	3.0
기 타 시 설	-	-	-	-	-	-	-	-	-
연 천 군	96	81	8	7	2,850.5	2,659.4	72.5	118.6	59.0
저 수 지	2	2	-	-	136.6	136.6	-	-	-
양 수 장	42	34	2	6	2,332.1	2,267.6	64.5	-	47.0
양 배 수 장	-	-	-	-	-	-	-	-	-
배 수 장	-	-	-	-	-	-	-	-	-
보	36	35	-	1	205.2	197.2	8.0	-	-
집 수 암 거	6	5	1	-	48.5	48.5	-	-	1.0
관 정	10	5	5	-	9.5	9.5	-	-	11.0
기 타 시 설	-	-	-	-	118.6	-	-	118.6	-
포 천 군	365	283	77	5	4,769.8	3,593.1	244.2	932.5	648.2
저 수 지	38	33	4	1	1,967.6	1,849.2	118.4	-	63.1
양 수 장	42	24	17	1	293.3	275.7	17.6	-	382.1
양 배 수 장	-	-	-	-	-	-	-	-	-
배 수 장	-	-	-	-	-	-	-	-	-
보	223	171	49	3	1,265.1	1,188.4	76.7	-	171.0
집 수 암 거	23	19	4	-	185.2	153.7	31.5	-	24.4
관 정	39	36	3	-	126.1	126.1	-	-	7.6
기 타 시 설	-	-	-	-	932.5	-	-	932.5	-
가 평 군	178	144	32	2	2,153.0	1,286.5	12.0	854.5	149.7
저 수 지	2	2	-	-	77.0	77.0	-	-	-
양 수 장	3	2	-	1	23.0	23.0	-	-	-
양 배 수 장	-	-	-	-	-	-	-	-	-
배 수 장	-	-	-	-	-	-	-	-	-
보	123	114	9	-	995.0	988.0	7.0	-	50.1
집 수 암 거	31	15	15	1	175.3	170.3	5.0	-	73.5
관 정	19	11	8	-	28.2	28.2	-	-	26.1
기 타 시 설	-	-	-	-	854.5	-	-	854.5	-

답 면 적 현 황(계속)

by Irrigation Facilities(Cont'd)

Area : ha

시 군 관 할 시 설 Facilities Operated by Shi and Gun									Administrative Division
수 원 공 수 No. of Facilities				수 리 답 면 적 Irrigated Area				보 조 수 원 공 수 해 면 적 Irrigated by Supplementary Facilities	
계 Total	주 Main	보 조 Supplementary	부 속 Auxiliary	계 Total	구 역 내 On Project Area	구 역 외 Out of Project Area	기 타 Others		
103	102	1	—	559.8	559.8	—	—	3.0	Kwangju-gun
7	7	—	—	97.6	97.6	—	—	—	Reservoir
12	12	—	—	81.2	81.2	—	—	—	Pumping Station
—	—	—	—	—	—	—	—	—	Pumping & Drainage Station
—	—	—	—	—	—	—	—	—	Drainage Station
56	56	—	—	278.6	278.6	—	—	—	Weir
10	10	—	—	70.1	70.1	—	—	—	Infiltration Gallery
18	17	1	—	32.3	32.3	—	—	3.0	Tube Well
—	—	—	—	—	—	—	—	—	Other Facilities
74	64	7	3	583.0	441.9	22.5	118.6	19.0	Yönc'hön-gun
1	1	—	—	3.0	3.0	—	—	—	Reservoir
22	18	1	3	198.2	183.7	14.5	—	7.0	Pumping Station
—	—	—	—	—	—	—	—	—	Pumping & Drainage Station
—	—	—	—	—	—	—	—	—	Drainage Station
35	35	—	—	205.2	197.2	8.0	—	—	Weir
6	5	1	—	48.5	48.5	—	—	1.0	Infiltration Gallery
10	5	5	—	9.5	9.5	—	—	11.0	Tube Well
—	—	—	—	118.6	—	—	118.6	—	Other Facilities
337	275	58	4	3,219.2	2,078.3	208.4	932.5	133.6	P'och'ön-gun
28	25	2	1	417.0	334.4	82.6	—	18.1	Reservoir
34	24	10	—	293.3	275.7	17.6	—	42.0	Pumping Station
—	—	—	—	—	—	—	—	—	Pumping & Drainage Station
—	—	—	—	—	—	—	—	—	Drainage Station
215	171	41	3	1,265.1	1,188.4	76.7	—	48.1	Weir
23	19	4	—	185.2	153.7	31.5	—	24.4	Infiltration Gallery
37	36	1	—	126.1	126.1	—	—	1.0	Tube Well
—	—	—	—	932.5	—	—	932.5	—	Other Facilities
178	144	32	2	2,153.0	1,286.5	12.0	854.5	149.7	Kap'yöng-gun
2	2	—	—	77.0	77.0	—	—	—	Reservoir
3	2	—	1	23.0	23.0	—	—	—	Pumping Station
—	—	—	—	—	—	—	—	—	Pumping & Drainage Station
—	—	—	—	—	—	—	—	—	Drainage Station
123	114	9	—	995.0	988.0	7.0	—	50.1	Weir
31	15	15	1	175.3	170.3	5.0	—	73.5	Infiltration Gallery
19	11	8	—	28.2	28.2	—	—	26.1	Tube Well
—	—	—	—	854.5	—	—	854.5	—	Other Facilities

답 면 적 현 황(계속)

by Irrigation Facilities(Cont'd)

Area : ha

답 면 적 Paddy Field Area	수 리 답 율 (%) Percentage of Irrigated Paddy Field	한 발 빈 도 별 관 개 면 적 Irrigated Area by Frequency of Drought						Administrative Division Irrigation Facilities
		계 Total	평 년 Normal Years	3 년 3 Years	5 년 5 Years	7 년 7 Years	10년이상 Over 10Years	
2,299.0	47.4	1,091.9	121.4	309.0	201.6	341.2	118.7	Kwangju-gun
-	-	436.1	41.4	45.1	196.9	141.6	11.1	Reservoir
-	-	229.1	17.0	28.1	-	147.9	36.1	Pumping Station
-	-	-	-	-	-	-	-	Pumping & Drainage Station
-	-	-	-	-	-	-	-	Drainage Station
-	-	324.3	30.7	195.4	-	51.7	46.5	Weir
-	-	70.1	-	40.4	4.7	-	25.0	Infiltration Gallery
-	-	32.3	32.3	-	-	-	-	Tube Well
-	-	-	-	-	-	-	-	Other Facilities
4,821.0	59.1	2,850.5	145.1	63.5	70.3	2,239.9	331.7	Yönch'ön-gun
-	-	136.6	3.0	-	-	133.6	-	Reservoir
-	-	2,332.1	-	8.0	17.8	2,012.6	293.7	Pumping Station
-	-	-	-	-	-	-	-	Pumping & Drainage Station
-	-	-	-	-	-	-	-	Drainage Station
-	-	205.2	14.0	42.5	47.5	93.2	8.0	Weir
-	-	48.5	-	13.0	5.0	0.5	30.0	Infiltration Gallery
-	-	9.5	9.5	-	-	-	-	Tube Well
-	-	118.6	118.6	-	-	-	-	Other Facilities
6,140.0	77.6	4,769.8	1,782.2	469.5	627.0	1,098.1	793.0	P'och'ön-gun
-	-	1,967.6	276.8	5.0	372.4	817.8	495.6	Reservoir
-	-	293.3	10.0	46.0	45.4	102.0	89.9	Pumping Station
-	-	-	-	-	-	-	-	Pumping & Drainage Station
-	-	-	-	-	-	-	-	Drainage Station
-	-	1,265.1	405.0	336.1	168.2	148.3	207.5	Weir
-	-	185.2	74.2	40.0	41.0	30.0	-	Infiltration Gallery
-	-	126.1	83.7	42.4	-	-	-	Tube Well
-	-	932.5	932.5	-	-	-	-	Other Facilities
2,319.0	92.8	2,153.0	942.9	192.6	112.9	74.9	829.7	Kap'yöng-gun
-	-	77.0	-	28.0	-	-	49.0	Reservoir
-	-	23.0	-	-	-	-	23.0	Pumping Station
-	-	-	-	-	-	-	-	Pumping & Drainage Station
-	-	-	-	-	-	-	-	Drainage Station
-	-	995.0	60.2	155.6	92.9	56.6	629.7	Weir
-	-	175.3	-	9.0	20.0	18.3	128.0	Infiltration Gallery
-	-	28.2	28.2	-	-	-	-	Tube Well
-	-	854.5	854.5	-	-	-	-	Other Facilities

4. 수 리 시 설 별 Paddy Field Area

면적 : 헥타아르

시군 및 시설별	합 계 Total								
	수 원 공 수 No. of Facilities				수 리 답 면 적 Irrigated Area				보조수원공 수혜면적 Irrigated by Supple- mentary Facilities
	계 Total	주 Main	보 조 Supple- mentary	부 속 Auxiliary	계 Total	구 역 내 On Project Area	구 역 외 Out of Project Area	기 타 Others	
양 평 군	414	301	98	15	3,546.8	3,487.1	59.7	-	566.5
저 수 지	27	27	-	-	662.8	658.2	4.6	-	-
양 수 장	32	26	1	5	1,015.4	1,005.9	9.5	-	-
양 배 수 장	1	-	1	-	-	-	-	-	54.0
배 수 장	-	-	-	-	-	-	-	-	-
보	246	157	79	10	1,476.2	1,462.6	13.6	-	380.9
집 수 암 거	25	25	-	-	219.3	187.3	32.0	-	-
관 정	83	66	17	-	173.1	173.1	-	-	131.6
기 타 시 설	-	-	-	-	-	-	-	-	-
안 성 군	305	252	30	23	8,321.0	7,989.3	331.7	-	1,233.1
저 수 지	68	64	-	4	5,972.6	5,711.1	261.5	-	-
양 수 장	42	27	4	11	567.1	563.9	3.2	-	60.0
양 배 수 장	-	-	-	-	-	-	-	-	-
배 수 장	-	-	-	-	-	-	-	-	-
보	62	48	7	7	506.3	485.8	20.5	-	990.0
집 수 암 거	37	33	3	1	999.4	952.9	46.5	-	130.0
관 정	96	80	16	-	275.6	275.6	-	-	53.1
기 타 시 설	-	-	-	-	-	-	-	-	-
김 포 군	40	19	-	21	6,888.3	6,551.5	336.8	-	-
저 수 지	7	6	-	1	57.6	57.6	-	-	-
양 수 장	26	7	-	19	313.6	263.2	50.4	-	-
양 배 수 장	2	1	-	1	6,495.7	6,209.3	286.4	-	-
배 수 장	-	-	-	-	-	-	-	-	-
보	-	-	-	-	-	-	-	-	-
집 수 암 거	-	-	-	-	-	-	-	-	-
관 정	5	5	-	-	21.4	21.4	-	-	-
기 타 시 설	-	-	-	-	-	-	-	-	-
강 원 도	5,650	2,076	3,463	111	37,795.2	37,194.0	184.0	417.2	13,808.1
저 수 지	344	319	22	3	13,380.6	13,248.4	132.2	-	277.2
양 수 장	291	154	119	18	4,276.9	4,241.8	35.1	-	2,329.3
양 배 수 장	-	-	-	-	-	-	-	-	-
배 수 장	6	-	-	6	-	-	-	-	-
보	4,039	1,332	2,628	79	18,288.2	18,271.5	16.7	-	8,998.6
집 수 암 거	108	33	70	5	535.3	535.3	-	-	611.7
관 정	862	238	624	-	897.0	897.0	-	-	1,591.3
기 타 시 설	-	-	-	-	417.2	-	-	417.2	-

답 면 적 현 황(계속)

by Irrigation Facilities(Cont'd)

Area : ha

시 군 관 할 시 설 Facilities Operated by Shi and Gun									Administrative Division
수 원 공 수 No. of Facilities				수 리 답 면 적 Irrigated Area				보 조 수 원 공 수 해 면 적 Irrigated by Supplementary Facilities	
계 Total	주 Main	보 조 Supple-mentary	부 속 Auxiliary	계 Total	구 역 내 On Project Area	구 역 외 Out of Project Area	기 타 Others		
388	292	98	—	2,518.3	2,472.7	45.6	—	562.9	Yangp'yŏng-gun
21	21	—	—	243.3	243.3	—	—	—	Reservoir
23	23	—	—	406.4	406.4	—	—	—	Pumping Station
1	—	1	—	—	—	—	—	54.0	Pumping & Drainage Station
—	—	—	—	—	—	—	—	—	Drainage Station
236	157	79	—	1,476.2	1,462.6	13.6	—	380.9	Weir
25	25	—	—	219.3	187.3	32.0	—	—	Infiltration Gallery
82	66	16	—	173.1	173.1	—	—	128.0	Tube Well
—	—	—	—	—	—	—	—	—	Other Facilities
243	231	9	3	2,594.5	2,397.6	196.9	—	49.4	Ansŏng-gun
51	51	—	—	975.6	840.6	135.0	—	—	Reservoir
27	24	—	3	302.1	298.9	3.2	—	—	Pumping Station
—	—	—	—	—	—	—	—	—	Pumping & Drainage Station
—	—	—	—	—	—	—	—	—	Drainage Station
47	46	1	—	418.4	397.9	20.5	—	30.0	Weir
30	30	—	—	622.8	584.6	38.2	—	—	Infiltration Gallery
88	80	8	—	275.6	275.6	—	—	19.4	Tube Well
—	—	—	—	—	—	—	—	—	Other Facilities
20	17	—	3	376.2	325.8	50.4	—	—	Kimp'o-gun
6	5	—	1	41.2	41.2	—	—	—	Reservoir
9	7	—	2	313.6	263.2	50.4	—	—	Pumping Station
—	—	—	—	—	—	—	—	—	Pumping & Drainage Station
—	—	—	—	—	—	—	—	—	Drainage Station
—	—	—	—	—	—	—	—	—	Weir
—	—	—	—	—	—	—	—	—	Infiltration Gallery
5	5	—	—	21.4	21.4	—	—	—	Tube Well
—	—	—	—	—	—	—	—	—	Other Facilities
5,222	1,982	3,228	12	24,052.8	23,628.4	7.2	417.2	10,285.8	Kang-won-do
277	259	18	—	2,941.2	2,941.2	—	—	51.5	Reservoir
216	139	70	7	3,072.6	3,072.6	—	—	802.6	Pumping Station
—	—	—	—	—	—	—	—	—	Pumping & Drainage Station
1	—	—	1	—	—	—	—	—	Drainage Station
3,881	1,313	2,564	4	16,189.5	16,182.3	7.2	—	7,853.5	Weir
96	33	63	—	535.3	535.3	—	—	404.2	Infiltration Gallery
751	238	513	—	897.0	897.0	—	—	1,174.0	Tube Well
—	—	—	—	417.2	—	—	417.2	—	Other Facilities

답 면 적 현 황(계속)
by Irrigation Facilities(Cont'd)

Area : ha

답 면 적 Paddy Field Area	수 리 답 울 (%) Percentage of Irrigated Paddy Field	한 발 빈 도 별 관 개 면 적 Irrigated Area by Frequency of Drought						Administrative Division Irrigation Facilities
		계 Total	평 년 Normal Years	3 년 3 Years	5 년 5 Years	7 년 7 Years	10년이상 Over 10Years	
6,368.0	55.6	3,546.8	1,116.1	685.3	27.0	369.8	1,348.6	Yangp'yong-gun
-	-	662.8	114.9	203.1	27.0	91.5	226.3	Reservoir
-	-	1,015.4	-	17.8	-	278.3	719.3	Pumping Station & Drainage Station
-	-	-	-	-	-	-	-	Drainage Station
-	-	1,476.2	882.2	383.6	-	-	210.4	Weir
-	-	219.3	119.0	80.8	-	-	19.5	Infiltration Gallery
-	-	173.1	-	-	-	-	173.1	Tube Well
-	-	-	-	-	-	-	-	Other Facilities
11,187.0	74.3	8,321.0	2,662.1	2,210.9	705.6	1,334.3	1,408.1	Ansong-gun
-	-	5,972.6	1,174.7	1,715.6	603.4	1,331.0	1,147.9	Reservoir
-	-	567.1	541.1	6.0	20.0	-	-	Pumping Station & Drainage Station
-	-	-	-	-	-	-	-	Drainage Station
-	-	506.3	334.9	80.5	-	3.3	87.6	Weir
-	-	999.4	487.0	406.8	30.0	-	75.6	Infiltration Gallery
-	-	275.6	124.4	2.0	52.2	-	97.0	Tube Well
-	-	-	-	-	-	-	-	Other Facilities
8,518.0	80.8	6,888.3	215.1	22.2	-	-	6,651.0	Kimp'o-gun
-	-	57.6	3.5	22.2	-	-	31.9	Reservoir
-	-	313.6	209.6	-	-	-	104.0	Pumping Station & Drainage Station
-	-	6,495.7	-	-	-	-	6,495.7	Pumping Station & Drainage Station
-	-	-	-	-	-	-	-	Drainage Station
-	-	-	-	-	-	-	-	Weir
-	-	-	-	-	-	-	-	Infiltration Gallery
-	-	21.4	2.0	-	-	-	19.4	Tube Well
-	-	-	-	-	-	-	-	Other Facilities
51,897.0	72.8	37,795.2	7,233.8	3,210.7	3,940.7	3,025.0	20,385.0	Kang-won-do
-	-	13,380.6	1,463.9	367.2	1,420.3	672.0	9,457.2	Reservoir
-	-	4,276.9	120.6	293.3	385.2	355.2	3,122.6	Pumping Station & Drainage Station
-	-	-	-	-	-	-	-	Drainage Station
-	-	18,288.2	5,161.9	2,250.1	1,599.2	1,876.5	7,400.5	Weir
-	-	535.3	35.7	223.4	53.4	98.6	124.2	Infiltration Gallery
-	-	897.0	34.5	76.7	482.6	22.7	280.5	Tube Well
-	-	417.2	417.2	-	-	-	-	Other Facilities

답 면 적 현 황(계속)

by Irrigation Facilities(Cont'd)

Area : ha

시 군 관 할 시 설 Facilities Operated by Shi and Gun									Administrative Division
수 원 공 수 No. of Facilities				수 리 답 면 적 Irrigated Area				보조수원공 수해면적 Irrigated by Supplementary Facilities	
계 Total	주 Main	보 조 Supplementary	부 속 Auxiliary	계 Total	구 역 내 On Project Area	구 역 외 Out of Project Area	기 타 Others		
388	140	248	—	1,417.5	1,417.5	—	—	541.0	Ch'unch'ön-shi
20	17	3	—	266.4	266.4	—	—	10.8	Reservoir
15	12	3	—	319.2	319.2	—	—	27.3	Pumping Station
—	—	—	—	—	—	—	—	—	Pumping & Drainage Station
—	—	—	—	—	—	—	—	—	Drainage Station
244	71	173	—	595.5	595.5	—	—	333.6	Weir
25	11	14	—	118.1	118.1	—	—	55.3	Infiltration Gallery
84	29	55	—	118.3	118.3	—	—	114.0	Tube Well
—	—	—	—	—	—	—	—	—	Other Facilities
509	318	191	—	2,412.7	2,405.5	7.2	—	474.7	Wonju-shi
100	100	—	—	675.0	675.0	—	—	—	Reservoir
16	15	1	—	269.3	269.3	—	—	23.0	Pumping Station
—	—	—	—	—	—	—	—	—	Pumping & Drainage Station
—	—	—	—	—	—	—	—	—	Drainage Station
348	168	180	—	1,368.7	1,361.5	7.2	—	425.5	Weir
2	2	—	—	4.4	4.4	—	—	—	Infiltration Gallery
43	33	10	—	95.3	95.3	—	—	26.2	Tube Well
—	—	—	—	—	—	—	—	—	Other Facilities
172	60	112	—	1,083.9	1,083.9	—	—	527.8	Kangnūng-shi
5	5	—	—	72.9	72.9	—	—	—	Reservoir
—	—	—	—	—	—	—	—	—	Pumping Station
—	—	—	—	—	—	—	—	—	Pumping & Drainage Station
—	—	—	—	—	—	—	—	—	Drainage Station
125	33	92	—	909.9	909.9	—	—	484.3	Weir
1	—	1	—	—	—	—	—	6.2	Infiltration Gallery
41	22	19	—	101.1	101.1	—	—	37.3	Tube Well
—	—	—	—	—	—	—	—	—	Other Facilities
61	31	30	—	318.5	318.5	—	—	129.1	Tonghæ-shi
1	1	—	—	66.0	66.0	—	—	—	Reservoir
2	2	—	—	41.7	41.7	—	—	—	Pumping Station
—	—	—	—	—	—	—	—	—	Pumping & Drainage Station
—	—	—	—	—	—	—	—	—	Drainage Station
30	17	13	—	182.4	182.4	—	—	89.8	Weir
5	—	5	—	—	—	—	—	3.0	Infiltration Gallery
23	11	12	—	28.4	28.4	—	—	36.3	Tube Well
—	—	—	—	—	—	—	—	—	Other Facilities

답 면 적 현 황(계속)
by Irrigation Facilities(Cont'd)

Area : ha

답 면 적 Paddy Field Area	수리답율 (%) Percentage of Irrigated Paddy Field	한 발 빈 도 별 관 개 면 적 Irrigated Area by Frequency of Drought						Administrative Division Irrigation Facilities
		계 Total	평 년 Normal Years	3 년 3 Years	5 년 5 Years	7 년 7 Years	10년이상 Over 10Years	
3,540.0	64.2	2,275.5	310.7	310.3	213.7	244.4	1,196.4	Ch'unch'ŏn-shi
-	-	1,124.4	54.6	101.5	32.2	10.0	926.1	Reservoir
-	-	319.2	-	57.9	-	70.1	191.2	Pumping Station
-	-	-	-	-	-	-	-	Pumping & Drainage Station
-	-	-	-	-	-	-	-	Drainage Station
-	-	595.5	256.1	134.3	41.9	93.0	70.2	Weir
-	-	118.1	-	16.6	23.8	70.8	6.9	Infiltration Gallery
-	-	118.3	-	-	115.8	0.5	2.0	Tube Well
-	-	-	-	-	-	-	-	Other Facilities
5,351.0	72.7	3,895.0	1,185.1	254.8	145.9	219.2	2,090.2	Wonju-shi
-	-	1,725.8	561.9	36.5	42.9	54.3	1,030.2	Reservoir
-	-	663.2	-	-	-	-	663.2	Pumping Station
-	-	-	-	-	-	-	-	Pumping & Drainage Station
-	-	-	-	-	-	-	-	Drainage Station
-	-	1,406.3	590.8	207.2	61.8	164.9	381.6	Weir
-	-	4.4	-	-	2.0	-	2.4	Infiltration Gallery
-	-	95.3	32.4	10.9	39.2	-	12.8	Tube Well
-	-	-	-	-	-	-	-	Other Facilities
4,845.0	78.2	3,541.8	164.4	208.8	748.2	323.5	2,096.7	Kangnŭng-shi
-	-	2,345.6	45.0	-	454.8	246.3	1,599.5	Reservoir
-	-	-	-	-	-	-	-	Pumping Station
-	-	-	-	-	-	-	-	Pumping & Drainage Station
-	-	-	-	-	-	-	-	Drainage Station
-	-	1,094.9	119.4	187.1	214.0	77.2	497.2	Weir
-	-	-	-	-	-	-	-	Infiltration Gallery
-	-	101.1	-	21.7	79.4	-	-	Tube Well
-	-	-	-	-	-	-	-	Other Facilities
387.0	82.2	318.5	-	187.7	32.9	58.0	39.9	Tonghae-shi
-	-	66.0	-	66.0	-	-	-	Reservoir
-	-	41.7	-	41.7	-	-	-	Pumping Station
-	-	-	-	-	-	-	-	Pumping & Drainage Station
-	-	-	-	-	-	-	-	Drainage Station
-	-	182.4	-	80.0	17.9	58.0	26.5	Weir
-	-	-	-	-	-	-	-	Infiltration Gallery
-	-	28.4	-	-	15.0	-	13.4	Tube Well
-	-	-	-	-	-	-	-	Other Facilities

답 면 적 현 황(계속)

by Irrigation Facilities(Cont'd)

Area : ha

시 군 관 할 시 설 Facilities Operated by Shi and Gun									Administrative Division
수 원 공 수 No. of Facilities				수 리 답 면 적 Irrigated Area				보 조 수 원 공 수 해 면 적 Irrigated by Supplementary Facilities	
계 Total	주 Main	보 조 Supplementary	부 속 Auxiliary	계 Total	구 역 내 On Project Area	구 역 외 Out of Project Area	기 타 Others		
21	14	7	—	189.9	189.9	—	—	53.5	Sokch'o-shi
4	4	—	—	21.2	21.2	—	—	—	Reservoir
—	—	—	—	—	—	—	—	—	Pumping Station
—	—	—	—	—	—	—	—	—	Pumping & Drainage Station
—	—	—	—	—	—	—	—	—	Drainage Station
6	3	3	—	141.0	141.0	—	—	43.5	Weir
—	—	—	—	—	—	—	—	—	Infiltration Gallery
11	7	4	—	27.7	27.7	—	—	10.0	Tube Well
—	—	—	—	—	—	—	—	—	Other Facilities
175	64	111	—	896.6	896.6	—	—	358.3	Samch'ok-shi
3	3	—	—	43.0	43.0	—	—	—	Reservoir
15	13	2	—	189.5	189.5	—	—	26.5	Pumping Station
—	—	—	—	—	—	—	—	—	Pumping & Drainage Station
—	—	—	—	—	—	—	—	—	Drainage Station
83	26	57	—	590.5	590.5	—	—	286.1	Weir
1	1	—	—	7.6	7.6	—	—	—	Infiltration Gallery
73	21	52	—	66.0	66.0	—	—	45.7	Tube Well
—	—	—	—	—	—	—	—	—	Other Facilities
692	259	433	—	2,799.2	2,799.2	—	—	1,462.4	Hongch'on-gun
29	21	8	—	193.1	193.1	—	—	10.8	Reservoir
43	32	11	—	299.2	299.2	—	—	96.3	Pumping Station
—	—	—	—	—	—	—	—	—	Pumping & Drainage Station
—	—	—	—	—	—	—	—	—	Drainage Station
560	182	378	—	2,132.7	2,132.7	—	—	1,242.0	Weir
19	6	13	—	95.4	95.4	—	—	64.6	Infiltration Gallery
41	18	23	—	78.8	78.8	—	—	48.7	Tube Well
—	—	—	—	—	—	—	—	—	Other Facilities
426	213	213	—	2,743.0	2,743.0	—	—	1,054.0	Hoengsong-gun
47	47	—	—	755.0	755.0	—	—	—	Reservoir
23	12	11	—	292.1	292.1	—	—	162.2	Pumping Station
—	—	—	—	—	—	—	—	—	Pumping & Drainage Station
—	—	—	—	—	—	—	—	—	Drainage Station
320	154	166	—	1,695.9	1,695.9	—	—	796.6	Weir
—	—	—	—	—	—	—	—	—	Infiltration Gallery
36	—	36	—	—	—	—	—	95.2	Tube Well
—	—	—	—	—	—	—	—	—	Other Facilities

답 면 적 현 황(계속)
by Irrigation Facilities(Cont'd)

Area : ha

답 면 적 Paddy Field Area	수리답율 (%) Percentage of Irrigated Paddy Field	한 발 빈 도 별 관 개 면 적 Irrigated Area by Frequency of Drought						Administrative Division Irrigation Facilities
		계 Total	평 년 Normal Years	3 년 3 Years	5 년 5 Years	7 년 7 Years	10년이상 Over 10Years	
514.0	62.2	319.9	-	-	-	2.0	317.9	Sokch'o-shi
-	-	151.2	-	-	-	2.0	149.2	Reservoir
-	-	-	-	-	-	-	-	Pumping Station
-	-	-	-	-	-	-	-	Pumping & Drainage Station
-	-	-	-	-	-	-	-	Drainage Station
-	-	141.0	-	-	-	-	141.0	Weir
-	-	-	-	-	-	-	-	Infiltration Gallery
-	-	27.7	-	-	-	-	27.7	Tube Well
-	-	-	-	-	-	-	-	Other Facilities
1,185.0	88.1	1,045.0	145.5	21.8	117.1	53.7	707.1	Samch'ok-shi
-	-	191.4	6.0	-	-	8.0	177.4	Reservoir
-	-	189.5	-	-	17.1	5.6	166.8	Pumping Station
-	-	-	-	-	-	-	-	Pumping & Drainage Station
-	-	-	-	-	-	-	-	Drainage Station
-	-	590.5	139.5	21.6	45.4	40.1	343.9	Weir
-	-	7.6	-	-	7.6	-	-	Infiltration Gallery
-	-	66.0	-	-	47.0	-	19.0	Tube Well
-	-	-	-	-	-	-	-	Other Facilities
5,702.0	70.5	4,023.6	568.1	352.2	468.2	178.0	2,457.1	Hongch'on-gun
-	-	1,238.5	48.2	23.0	320.3	113.6	733.4	Reservoir
-	-	341.0	11.6	23.0	35.3	19.7	251.4	Pumping Station
-	-	-	-	-	-	-	-	Pumping & Drainage Station
-	-	-	-	-	-	-	-	Drainage Station
-	-	2,269.9	472.6	277.3	88.5	44.7	1,386.8	Weir
-	-	95.4	35.7	-	-	-	59.7	Infiltration Gallery
-	-	78.8	-	28.9	24.1	-	25.8	Tube Well
-	-	-	-	-	-	-	-	Other Facilities
4,901.0	68.6	3,365.0	960.9	228.6	811.1	671.8	662.6	Hoengsong-gun
-	-	1,240.7	356.4	2.0	282.2	154.6	445.5	Reservoir
-	-	292.1	97.0	27.2	58.3	109.6	-	Pumping Station
-	-	-	-	-	-	-	-	Pumping & Drainage Station
-	-	-	-	-	-	-	-	Drainage Station
-	-	1,832.2	507.5	199.4	470.6	407.6	247.1	Weir
-	-	-	-	-	-	-	-	Infiltration Gallery
-	-	-	-	-	-	-	-	Tube Well
-	-	-	-	-	-	-	-	Other Facilities

답 면 적 현 황(계속)
by Irrigation Facilities(Cont'd)

Area : ha

시 군 관 할 시 설 Facilities Operated by Shi and Gun									Administrative Division
수 원 공 수 No. of Facilities				수 리 답 면 적 Irrigated Area				보조수원공 수해면적 Irrigated by Supplementary Facilities	
계 Total	주 Main	보 조 Supplementary	부 속 Auxiliary	계 Total	구 역 내 On Project Area	구 역 외 Out of Project Area	기 타 Others		
358	105	251	—	924.0	924.0	—	—	503.8	Yŏng-wol-gun
5	5	—	—	71.6	71.6	—	—	—	Reservoir
3	2	1	—	84.0	84.0	—	—	4.5	Pumping Station
—	—	—	—	—	—	—	—	—	Pumping & Drainage Station
—	—	—	—	—	—	—	—	—	Drainage Station
338	98	240	—	768.4	768.4	—	—	477.0	Weir
—	—	—	—	—	—	—	—	—	Infiltration Gallery
10	—	10	—	—	—	—	—	22.3	Tube Well
—	—	—	—	—	—	—	—	—	Other Facilities
350	119	224	7	715.4	715.4	—	—	405.9	P'yŏngch'ang-gun
4	3	1	—	19.8	19.8	—	—	3.0	Reservoir
8	5	—	3	44.9	44.9	—	—	—	Pumping Station
—	—	—	—	—	—	—	—	—	Pumping & Drainage Station
—	—	—	—	—	—	—	—	—	Drainage Station
334	111	219	4	650.7	650.7	—	—	390.9	Weir
—	—	—	—	—	—	—	—	—	Infiltration Gallery
4	—	4	—	—	—	—	—	12.0	Tube Well
—	—	—	—	—	—	—	—	—	Other Facilities
92	35	57	—	421.4	421.4	—	—	357.3	Chŏngsŏn-gun
6	5	1	—	47.0	47.0	—	—	—	Reservoir
5	3	2	—	60.3	60.3	—	—	14.0	Pumping Station
—	—	—	—	—	—	—	—	—	Pumping & Drainage Station
—	—	—	—	—	—	—	—	—	Drainage Station
78	27	51	—	314.1	314.1	—	—	339.6	Weir
—	—	—	—	—	—	—	—	—	Infiltration Gallery
3	—	3	—	—	—	—	—	3.7	Tube Well
—	—	—	—	—	—	—	—	—	Other Facilities
308	124	180	4	2,350.2	2,350.2	—	—	1,049.8	Ch'ŏrwan-gun
11	7	4	—	41.5	41.5	—	—	26.5	Reservoir
54	22	28	4	1,148.2	1,148.2	—	—	404.2	Pumping Station
—	—	—	—	—	—	—	—	—	Pumping & Drainage Station
—	—	—	—	—	—	—	—	—	Drainage Station
137	39	98	—	976.3	976.3	—	—	519.5	Weir
4	3	1	—	44.5	44.5	—	—	5.0	Infiltration Gallery
102	53	49	—	139.7	139.7	—	—	94.6	Tube Well
—	—	—	—	—	—	—	—	—	Other Facilities

답 면 적 현 황(계속)
by Irrigation Facilities(Cont'd)

Area : ha

답 면 적 Paddy Field Area	수리답율 (%) Percentage of Irrigated Paddy Field	한 발 빈 도 별 관 개 면 적 Irrigated Area by Frequency of Drought						Administrative Division Irrigation Facilities
		계 Total	평 년 Normal Years	3 년 3 Years	5 년 5 Years	7 년 7 Years	10년이상 Over 10Years	
1,262.0	83.4	1,052.7	150.3	59.7	48.5	88.1	706.1	Yŏng-wol-gun
-	-	72.3	19.6	-	12.5	39.5	0.7	Reservoir
-	-	133.2	-	34.0	-	-	99.2	Pumping Station
-	-	-	-	-	-	-	-	Pumping & Drainage Station
-	-	-	-	-	-	-	-	Drainage Station
-	-	847.2	130.7	25.7	36.0	48.6	606.2	Weir
-	-	-	-	-	-	-	-	Infiltration Gallery
-	-	-	-	-	-	-	-	Tube Well
-	-	-	-	-	-	-	-	Other Facilities
1,009.0	92.6	934.7	54.9	27.4	23.5	177.0	651.9	P'yŏngch'ang-gun
-	-	91.0	-	-	7.5	10.3	73.2	Reservoir
-	-	122.9	-	9.1	-	-	113.8	Pumping Station
-	-	-	-	-	-	-	-	Pumping & Drainage Station
-	-	-	-	-	-	-	-	Drainage Station
-	-	720.8	54.9	18.3	16.0	166.7	464.9	Weir
-	-	-	-	-	-	-	-	Infiltration Gallery
-	-	-	-	-	-	-	-	Tube Well
-	-	-	-	-	-	-	-	Other Facilities
627.0	87.0	545.6	-	11.0	60.8	46.9	426.9	Chŏngsŏn-gun
-	-	47.0	-	-	5.0	10.9	31.1	Reservoir
-	-	102.2	-	-	-	6.2	96.0	Pumping Station
-	-	-	-	-	-	-	-	Pumping & Drainage Station
-	-	-	-	-	-	-	-	Drainage Station
-	-	396.4	-	11.0	55.8	29.8	299.8	Weir
-	-	-	-	-	-	-	-	Infiltration Gallery
-	-	-	-	-	-	-	-	Tube Well
-	-	-	-	-	-	-	-	Other Facilities
10,463.0	70.7	7,406.4	970.5	199.9	470.2	706.8	5,059.0	Ch'ŏrwon-gun
-	-	3,369.8	160.5	-	1.7	22.5	3,185.1	Reservoir
-	-	1,673.9	-	100.4	212.2	115.9	1,245.4	Pumping Station
-	-	-	-	-	-	-	-	Pumping & Drainage Station
-	-	-	-	-	-	-	-	Drainage Station
-	-	2,178.5	810.0	99.5	128.6	548.4	592.0	Weir
-	-	44.5	-	-	10.0	20.0	14.5	Infiltration Gallery
-	-	139.7	-	-	117.7	-	22.0	Tube Well
-	-	-	-	-	-	-	-	Other Facilities

답 면 적 현 황(계속)

by Irrigation Facilities(Cont'd)

Area : ha

시 군 관 할 시 설 Facilities Operated by Shi and Gun									Administrative Division
수 원 공 수 No. of Facilities				수 리 답 면 적 Irrigated Area				보조수원공 수혜면적 Irrigated by Supplementary Facilities	
계 Total	주 Main	보 조 Supplementary	부 속 Auxiliary	계 Total	구 역 내 On Project Area	구 역 외 Out of Project Area	기 타 Others		
213	94	119	—	1,050.5	1,050.5	—	—	337.4	Hwach'on-gun
6	6	—	—	40.6	40.6	—	—	—	Reservoir
10	8	2	—	164.8	164.8	—	—	1.8	Pumping Station
—	—	—	—	—	—	—	—	—	Pumping & Drainage Station
—	—	—	—	—	—	—	—	—	Drainage Station
167	63	104	—	810.5	810.5	—	—	296.4	Weir
4	2	2	—	17.5	17.5	—	—	6.1	Infiltration Gallery
26	15	11	—	17.1	17.1	—	—	33.1	Tube Well
—	—	—	—	—	—	—	—	—	Other Facilities
140	70	70	—	1,390.5	1,140.5	—	250.0	313.4	Yanggu-gun
11	11	—	—	115.5	115.5	—	—	—	Reservoir
2	2	—	—	20.0	20.0	—	—	—	Pumping Station
—	—	—	—	—	—	—	—	—	Pumping & Drainage Station
—	—	—	—	—	—	—	—	—	Drainage Station
83	53	30	—	959.3	959.3	—	—	136.9	Weir
14	3	11	—	40.7	40.7	—	—	86.2	Infiltration Gallery
30	1	29	—	5.0	5.0	—	—	90.3	Tube Well
—	—	—	—	250.0	—	—	250.0	—	Other Facilities
377	163	214	—	1,409.8	1,409.8	—	—	543.5	Inje-gun
4	3	1	—	17.0	17.0	—	—	0.4	Reservoir
20	11	9	—	139.4	139.4	—	—	42.8	Pumping Station
—	—	—	—	—	—	—	—	—	Pumping & Drainage Station
—	—	—	—	—	—	—	—	—	Drainage Station
336	149	187	—	1,253.2	1,253.2	—	—	458.7	Weir
2	—	2	—	—	—	—	—	2.7	Infiltration Gallery
15	—	15	—	—	—	—	—	38.9	Tube Well
—	—	—	—	—	—	—	—	—	Other Facilities
535	84	450	1	2,367.1	2,367.1	—	—	1,367.8	Kosong-gun
10	10	—	—	381.5	381.5	—	—	—	Reservoir
—	—	—	—	—	—	—	—	—	Pumping Station
—	—	—	—	—	—	—	—	—	Pumping & Drainage Station
1	—	—	1	—	—	—	—	—	Drainage Station
371	58	313	—	1,703.7	1,703.7	—	—	903.4	Weir
15	5	10	—	207.1	207.1	—	—	138.0	Infiltration Gallery
138	11	127	—	74.8	74.8	—	—	326.4	Tube Well
—	—	—	—	—	—	—	—	—	Other Facilities

답 면 적 현 황(계속)
by Irrigation Facilities(Cont'd)

Area : ha

답 면 적	수리답율 (%)	한 발 빈 도 별 관 개 면 적						Administrative Division
		Irrigated Area by Frequency of Drought						
Paddy Field Area	Percentage of Irrigated Paddy Field	계 Total	평 년 Normal Years	3 년 3 Years	5 년 5 Years	7 년 7 Years	10년이상 Over 10Years	Irrigation Facilities
1,645.0	63.8	1,050.5	60.3	84.9	108.4	92.2	704.7	Hwach'on-gun
-	-	40.6	25.7	2.1	12.8	-	-	Reservoir
-	-	164.8	12.0	-	55.0	-	97.8	Pumping Station
-	-	-	-	-	-	-	-	Pumping & Drainage Station
-	-	-	-	-	-	-	-	Drainage Station
-	-	810.5	22.6	57.9	38.7	84.4	606.9	Weir
-	-	17.5	-	9.7	-	7.8	-	Infiltration Gallery
-	-	17.1	-	15.2	1.9	-	-	Tube Well
-	-	-	-	-	-	-	-	Other Facilities
2,892.0	52.0	1,504.7	510.7	180.5	159.6	-	673.9	Yanggu-gun
-	-	229.7	75.5	-	-	-	154.2	Reservoir
-	-	20.0	-	-	-	-	20.0	Pumping Station
-	-	-	-	-	-	-	-	Pumping & Drainage Station
-	-	-	-	-	-	-	-	Drainage Station
-	-	959.3	185.2	160.5	159.6	-	454.0	Weir
-	-	40.7	-	-	-	-	40.7	Infiltration Gallery
-	-	5.0	-	-	-	-	5.0	Tube Well
-	-	250.0	250.0	-	-	-	-	Other Facilities
1,459.0	96.6	1,409.6	16.0	189.1	48.7	43.4	1,112.4	Inje-gun
-	-	17.0	3.0	-	3.0	-	11.0	Reservoir
-	-	139.0	-	-	7.3	-	132.1	Pumping Station
-	-	-	-	-	-	-	-	Pumping & Drainage Station
-	-	-	-	-	-	-	-	Drainage Station
-	-	1,253.2	13.0	189.1	38.4	43.4	969.3	Weir
-	-	-	-	-	-	-	-	Infiltration Gallery
-	-	-	-	-	-	-	-	Tube Well
-	-	-	-	-	-	-	-	Other Facilities
3,396.0	89.8	3,050.9	1,064.9	740.3	334.7	91.9	819.1	Kosong-gun
-	-	1,065.3	-	136.1	245.4	-	683.8	Reservoir
-	-	-	-	-	-	-	-	Pumping Station
-	-	-	-	-	-	-	-	Pumping & Drainage Station
-	-	-	-	-	-	-	-	Drainage Station
-	-	1,703.7	1,062.8	407.1	36.8	69.7	127.3	Weir
-	-	207.1	-	197.1	10.0	-	-	Infiltration Gallery
-	-	74.8	2.1	-	42.5	22.2	8.0	Tube Well
-	-	-	-	-	-	-	-	Other Facilities

4. 수 리 시 설 별 Paddy Field Area

면적 : 헥타아르

시군 및 시설별	합 계 Total								
	수 원 공 수 No. of Facilities				수 리 담 면 적 Irrigated Area				보조수원공 수혜면적 Irrigated by Supple- mentary Facilities
	계 Total	주 Main	보 조 Supple- mentary	부 속 Auxiliary	계 Total	구 역 내 On Project Area	구 역 외 Out of Project Area	기 타 Others	
양 양 군	438	95	339	4	2,056.0	1,888.8	—	167.2	1,135.2
저 수 지	12	12	—	—	364.3	364.3	—	—	—
양 수 장	6	3	3	—	73.8	73.8	—	—	140.5
양 배 수 장	—	—	—	—	—	—	—	—	—
배 수 장	2	—	—	2	—	—	—	—	—
보	325	63	261	1	1,305.9	1,305.9	—	—	769.7
집 수 압 거	5	—	4	1	—	—	—	—	37.1
관 정	88	17	71	—	144.8	144.8	—	—	187.9
기 타 시 설	—	—	—	—	167.2	—	—	167.2	—
충 청 북 도	4,219	2,922	756	541	51,401.4	45,397.5	489.5	5,514.4	7,301.5
저 수 지	860	761	74	25	28,063.7	27,833.6	230.1	—	696.2
양 수 장	418	241	101	76	6,355.7	6,322.3	33.4	—	2,912.0
양 배 수 장	5	1	3	1	148.4	148.4	—	—	360.0
배 수 장	10	—	1	9	—	—	—	—	—
보	2,114	1,412	300	402	8,847.0	8,706.8	140.2	—	2,568.2
집 수 압 거	306	165	113	28	1,530.6	1,459.9	70.7	—	507.9
관 정	506	342	164	—	941.6	926.5	15.1	—	257.2
기 타 시 설	—	—	—	—	5,514.4	—	—	5,514.4	—
충 주 시	161	130	19	12	2,175.1	1,942.2	61.3	171.6	406.3
저 수 지	40	40	—	—	1,396.1	1,370.5	25.6	—	—
양 수 장	8	3	1	4	29.7	29.7	—	—	160.0
양 배 수 장	—	—	—	—	—	—	—	—	—
배 수 장	3	—	—	3	—	—	—	—	—
보	52	44	5	3	242.7	237.8	4.9	—	233.2
집 수 압 거	22	17	3	2	273.5	242.7	30.8	—	5.0
관 정	36	26	10	—	61.5	61.5	—	—	8.1
기 타 시 설	—	—	—	—	171.6	—	—	171.6	—
충 주 시	480	298	134	48	6,227.8	6,091.1	31.5	105.2	973.5
저 수 지	86	73	13	—	3,324.6	3,315.8	8.8	—	164.6
양 수 장	74	58	9	7	1,779.0	1,756.3	22.7	—	236.8
양 배 수 장	—	—	—	—	—	—	—	—	—
배 수 장	—	—	—	—	—	—	—	—	—
보	265	129	98	38	820.0	820.0	—	—	488.0
집 수 압 거	30	18	9	3	141.5	141.5	—	—	77.8
관 정	25	20	5	—	57.5	57.5	—	—	6.3
기 타 시 설	—	—	—	—	105.2	—	—	105.2	—

답 면 적 현 황(계속)

by Irrigation Facilities(Cont'd)

Area : ha

시 군 관 할 시 설 Facilities Operated by Shi and Gun									Administrative Division
수 원 공 수 No. of Facilities				수 리 답 면 적 Irrigated Area				보 조 수 원 공 수 해 면 적 Irrigated by Supplementary Facilities	
계 Total	주 Main	보 조 Supplementary	부 속 Auxiliary	계 Total	구 역 내 On Project Area	구 역 외 Out of Project Area	기 타 Others		
407	89	318	—	1,562.8	1,395.6	—	167.2	806.1	Yang-yang-gun
11	11	—	—	114.1	114.1	—	—	—	Reservoir
—	—	—	—	—	—	—	—	—	Pumping Station
—	—	—	—	—	—	—	—	—	Pumping & Drainage Station
—	—	—	—	—	—	—	—	—	Drainage Station
321	61	260	—	1,136.7	1,136.7	—	—	629.7	Weir
4	—	4	—	—	—	—	—	37.1	Infiltration Gallery
71	17	54	—	144.8	144.8	—	—	139.3	Tube Well
—	—	—	—	167.2	—	—	167.2	—	Other Facilities
3,159	2,747	369	43	22,815.4	16,942.3	358.7	5,514.4	901.4	Ch'ungch'ongbuk-do
657	651	6	—	4,501.0	4,368.3	132.7	—	20.3	Reservoir
235	186	22	27	1,742.6	1,742.6	—	—	188.2	Pumping Station
—	—	—	—	—	—	—	—	—	Pumping & Drainage Station
1	—	1	—	—	—	—	—	—	Drainage Station
1,542	1,404	127	11	8,629.5	8,489.3	140.2	—	296.1	Weir
243	164	74	5	1,486.3	1,415.6	70.7	—	211.5	Infiltration Gallery
481	342	139	—	941.6	926.5	15.1	—	185.3	Tube Well
—	—	—	—	5,514.4	—	—	5,514.4	—	Other Facilities
151	128	16	7	1,047.9	815.4	60.9	171.6	26.6	Ch'ongju-shi
38	38	—	—	268.9	243.7	25.2	—	—	Reservoir
7	3	—	4	29.7	29.7	—	—	—	Pumping Station
—	—	—	—	—	—	—	—	—	Pumping & Drainage Station
—	—	—	—	—	—	—	—	—	Drainage Station
48	44	3	1	242.7	237.8	4.9	—	13.5	Weir
22	17	3	2	273.5	242.7	30.8	—	5.0	Infiltration Gallery
36	26	10	—	61.5	61.5	—	—	8.1	Tube Well
—	—	—	—	171.6	—	—	171.6	—	Other Facilities
312	277	31	4	1,842.7	1,737.5	—	105.2	52.3	Ch'ungju-shi
65	63	2	—	406.9	406.9	—	—	1.6	Reservoir
50	49	—	1	343.7	343.7	—	—	—	Pumping Station
—	—	—	—	—	—	—	—	—	Pumping & Drainage Station
—	—	—	—	—	—	—	—	—	Drainage Station
155	127	25	3	787.9	787.9	—	—	47.4	Weir
18	18	—	—	141.5	141.5	—	—	—	Infiltration Gallery
24	20	4	—	57.5	57.5	—	—	3.3	Tube Well
—	—	—	—	105.2	—	—	105.2	—	Other Facilities

답 면 적 현 황(계속)

by Irrigation Facilities(Cont'd)

Area : ha

답 면 적 Paddy Field Area	수리답율 (%) Percentage of Irrigated Paddy Field	한 발 빈 도 별 관 개 면 적 Irrigated Area by Frequency of Drought						Administrative Division Irrigation Facilities
		계 Total	평 년 Normal Years	3 년 3 Years	5 년 5 Years	7 년 7 Years	10년이상 Over 10Years	
2,916.0	70.5	2,056.0	1,071.5	174.1	149.2	28.1	633.1	Yang-yang-gun
-	-	364.3	107.5	-	-	-	256.8	Reservoir
-	-	73.8	-	-	-	28.1	45.7	Pumping Station
-	-	-	-	-	-	-	-	Pumping & Drainage Station
-	-	-	-	-	-	-	-	Drainage Station
-	-	1,305.9	796.8	174.1	149.2	-	185.8	Weir
-	-	-	-	-	-	-	-	Infiltration Gallery
-	-	144.8	-	-	-	-	144.8	Tube Well
-	-	167.2	167.2	-	-	-	-	Other Facilities
67,815.0	75.7	51,401.4	14,185.3	7,110.1	3,432.5	2,728.5	23,945.0	Ch'ungch'ongbuk-do
-	-	28,063.7	4,739.7	3,689.5	1,968.1	1,834.2	15,832.2	Reservoir
-	-	6,355.7	707.4	206.6	159.0	121.6	5,161.1	Pumping Station
-	-	148.4	-	-	-	-	148.4	Pumping & Drainage Station
-	-	-	-	-	-	-	-	Drainage Station
-	-	8,847.0	2,720.0	2,177.4	993.5	719.0	2,237.1	Weir
-	-	1,530.6	653.5	425.6	151.2	53.7	246.6	Infiltration Gallery
-	-	941.6	79.7	478.0	64.3	-	319.6	Tube Well
-	-	5,514.4	5,285.0	133.0	96.4	-	-	Other Facilities
3,487.0	62.7	2,175.1	742.4	231.5	66.9	6.9	1,127.4	Ch'ongju-shi
-	-	1,396.1	218.2	49.3	45.4	-	1,083.2	Reservoir
-	-	29.7	22.0	-	7.7	-	-	Pumping Station
-	-	-	-	-	-	-	-	Pumping & Drainage Station
-	-	-	-	-	-	-	-	Drainage Station
-	-	242.7	158.9	65.2	13.8	4.8	-	Weir
-	-	273.5	159.2	94.3	-	2.1	17.9	Infiltration Gallery
-	-	61.5	12.5	22.7	-	-	26.3	Tube Well
-	-	171.6	171.6	-	-	-	-	Other Facilities
8,492.0	73.3	6,227.8	901.8	99.3	363.2	1,086.4	3,777.1	Ch'ungju-shi
-	-	3,324.6	327.2	0.7	164.3	991.3	1,841.1	Reservoir
-	-	1,779.0	186.6	-	23.4	17.7	1,551.3	Pumping Station
-	-	-	-	-	-	-	-	Pumping & Drainage Station
-	-	-	-	-	-	-	-	Drainage Station
-	-	820.0	240.1	98.6	79.1	77.4	324.8	Weir
-	-	141.5	138.6	-	-	-	2.9	Infiltration Gallery
-	-	57.5	0.5	-	-	-	57.0	Tube Well
-	-	105.2	8.8	-	96.4	-	-	Other Facilities

답 면 적 현 황(계속)

by Irrigation Facilities(Cont'd)

Area : ha

시 군 관 할 시 설 Facilities Operated by Shi and Gun									Administrative Division
수 원 공 수 No. of Facilities				수 리 담 면 적 Irrigated Area				보 조 수 원 공 수 해 면 적 Irrigated by Supplementary Facilities	
계 Total	주 Main	보 조 Supplementary	부 속 Auxiliary	계 Total	구 역 내 On Project Area	구 역 외 Out of Project Area	기 타 Others		
388	371	16	1	1,984.3	1,616.5	1.9	365.9	29.1	Chech'ön-shi
39	39	-	-	209.4	209.4	-	-	-	Reservoir
3	3	-	-	18.0	18.0	-	-	-	Pumping Station
-	-	-	-	-	-	-	-	-	Pumping & Drainage Station
-	-	-	-	-	-	-	-	-	Drainage Station
299	295	4	-	1,272.5	1,270.6	1.9	-	4.3	Weir
11	10	-	1	29.6	29.6	-	-	-	Infiltration Gallery
36	24	12	-	88.9	88.9	-	-	24.8	Tube Well
-	-	-	-	365.9	-	-	365.9	-	Other Facilities
704	540	145	19	5,263.4	3,680.4	181.9	1,401.1	218.5	Ch'öng-won-gun
159	159	-	-	1,164.9	1,082.1	82.8	-	-	Reservoir
41	20	3	18	213.2	213.2	-	-	20.0	Pumping Station
-	-	-	-	-	-	-	-	-	Pumping & Drainage Station
1	-	1	-	-	-	-	-	-	Drainage Station
244	214	30	-	1,839.5	1,752.7	86.8	-	73.1	Weir
91	51	39	1	438.1	425.8	12.3	-	57.5	Infiltration Gallery
168	96	72	-	206.6	206.6	-	-	67.9	Tube Well
-	-	-	-	1,401.1	-	-	1,401.1	-	Other Facilities
224	189	35	-	1,520.0	1,513.2	6.8	-	165.3	Poün-gun
47	47	-	-	373.8	367.0	6.8	-	-	Reservoir
37	24	13	-	281.5	281.5	-	-	112.1	Pumping Station
-	-	-	-	-	-	-	-	-	Pumping & Drainage Station
-	-	-	-	-	-	-	-	-	Drainage Station
69	67	2	-	630.8	630.8	-	-	8.0	Weir
13	10	3	-	109.5	109.5	-	-	6.4	Infiltration Gallery
58	41	17	-	124.4	124.4	-	-	38.8	Tube Well
-	-	-	-	-	-	-	-	-	Other Facilities
190	156	33	1	1,136.8	1,133.8	2.8	-	52.9	Okch'ön-gun
62	61	1	-	445.5	442.7	2.8	-	3.4	Reservoir
22	19	3	-	127.6	127.6	-	-	31.9	Pumping Station
-	-	-	-	-	-	-	-	-	Pumping & Drainage Station
-	-	-	-	-	-	-	-	-	Drainage Station
61	39	21	1	464.5	464.5	-	-	11.7	Weir
14	10	4	-	33.0	33.0	-	-	5.9	Infiltration Gallery
31	27	4	-	66.0	66.0	-	-	-	Tube Well
-	-	-	-	-	-	-	-	-	Other Facilities

답 면 적 현 황(계속)

by Irrigation Facilities(Cont'd)

Area : ha

답 면 적 Paddy Field Area	수리답율 (%) Percentage of Irrigated Paddy Field	한 발 빈 도 별 관 개 면 적 Irrigated Area by Frequency of Drought						Administrative Division Irrigation Facilities
		계 Total	평 년 Normal Years	3 년 3 Years	5 년 5 Years	7 년 7 Years	10년이상 Over 10Years	
3,839.0	69.4	2,664.6	935.3	231.3	314.0	216.9	967.1	Chech'on-shi
-	-	889.7	332.9	119.5	30.3	12.6	394.4	Reservoir
-	-	18.0	15.0	3.0	-	-	-	Pumping Station
-	-	-	-	-	-	-	-	Pumping & Drainage Station
-	-	-	-	-	-	-	-	Drainage Station
-	-	1,272.5	204.9	100.6	232.4	204.3	530.3	Weir
-	-	29.6	-	8.2	-	-	21.4	Infiltration Gallery
-	-	88.9	16.6	-	51.3	-	21.0	Tube Well
-	-	365.9	365.9	-	-	-	-	Other Facilities
13,531.0	67.0	9,074.7	3,758.6	2,164.3	273.9	81.1	2,796.8	Ch'ong-won-gun
-	-	4,053.1	1,034.0	874.5	26.7	31.9	2,086.0	Reservoir
-	-	986.6	353.6	180.5	6.5	8.0	438.0	Pumping Station
-	-	148.4	-	-	-	-	148.4	Pumping & Drainage Station
-	-	-	-	-	-	-	-	Drainage Station
-	-	1,840.8	727.5	788.9	210.0	24.2	90.2	Weir
-	-	438.1	199.9	172.0	30.7	17.0	18.5	Infiltration Gallery
-	-	206.6	42.5	148.4	-	-	15.7	Tube Well
-	-	1,401.1	1,401.1	-	-	-	-	Other Facilities
6,120.0	71.5	4,377.5	645.9	813.2	50.9	3.1	2,864.4	Pou'n-gun
-	-	3,015.6	272.5	394.8	-	-	2,348.3	Reservoir
-	-	445.2	60.5	-	-	-	384.7	Pumping Station
-	-	-	-	-	-	-	-	Pumping & Drainage Station
-	-	-	-	-	-	-	-	Drainage Station
-	-	682.8	245.9	283.0	38.9	3.1	111.9	Weir
-	-	109.5	67.0	23.0	-	-	19.5	Infiltration Gallery
-	-	124.4	-	112.4	12.0	-	-	Tube Well
-	-	-	-	-	-	-	-	Other Facilities
4,353.0	68.2	2,971.7	565.2	850.3	451.8	154.2	950.2	Okch'on-gun
-	-	2,016.1	400.5	525.0	426.0	144.2	520.4	Reservoir
-	-	392.1	45.7	13.0	25.8	-	307.6	Pumping Station
-	-	-	-	-	-	-	-	Pumping & Drainage Station
-	-	-	-	-	-	-	-	Drainage Station
-	-	464.5	113.7	284.6	-	10.0	56.2	Weir
-	-	33.0	5.3	27.7	-	-	-	Infiltration Gallery
-	-	66.0	-	-	-	-	66.0	Tube Well
-	-	-	-	-	-	-	-	Other Facilities

4. 수 리 시 설 별 Paddy Field Area

면적 : 헥타아르

시군 및 시설별	합 계 Total								
	수 원 공 수 No. of Facilities				수 리 답 면 적 Irrigated Area				보조수원공 수혜면적 Irrigated by Supple- mentary Facilities
	계 Total	주 Main	보 조 Supple- mentary	부 속 Auxiliary	계 Total	구 역 내 On Project Area	구 역 외 Out of Project Area	기 타 Others	
영 동 군	311	215	17	79	3,368.2	3,313.9	54.3	-	37.6
저 수 지	79	74	3	2	1,522.1	1,501.2	20.9	-	10.4
양 수 장	62	54	2	6	989.6	981.7	7.9	-	7.2
양 배 수 장	-	-	-	-	-	-	-	-	-
배 수 장	-	-	-	-	-	-	-	-	-
보	132	63	3	66	769.9	744.4	25.5	-	3.5
집 수 암 거	17	12	-	5	50.6	50.6	-	-	-
관 정	21	12	9	-	36.0	36.0	-	-	16.5
기 타 시 설	-	-	-	-	-	-	-	-	-
진 천 군	198	120	41	37	5,541.8	4,700.2	58.9	782.7	1,434.8
저 수 지	54	51	1	2	3,629.8	3,613.6	16.2	-	0.2
양 수 장	17	6	7	4	721.7	721.7	-	-	803.0
양 배 수 장	-	-	-	-	-	-	-	-	-
배 수 장	1	-	-	1	-	-	-	-	-
보	94	33	31	30	254.0	254.0	-	-	613.6
집 수 암 거	8	6	2	-	65.0	37.4	27.6	-	18.0
관 정	24	24	-	-	88.6	73.5	15.1	-	-
기 타 시 설	-	-	-	-	782.7	-	-	782.7	-
과 산 군	446	283	97	86	6,663.1	5,209.2	7.2	1,446.7	793.9
저 수 지	100	87	12	1	3,352.3	3,346.8	5.5	-	55.6
양 수 장	34	19	10	5	668.6	668.6	-	-	190.3
양 배 수 장	-	-	-	-	-	-	-	-	-
배 수 장	-	-	-	-	-	-	-	-	-
보	215	119	41	55	818.8	817.1	1.7	-	427.8
집 수 암 거	51	21	25	5	282.8	282.8	-	-	103.0
관 정	46	37	9	-	93.9	93.9	-	-	17.2
기 타 시 설	-	-	-	-	1,446.7	-	-	1,446.7	-
음 성 군	358	209	68	81	7,203.4	5,962.2	-	1,241.2	792.4
저 수 지	96	71	13	12	4,797.8	4,797.8	-	-	224.5
양 수 장	43	15	12	16	272.0	272.0	-	-	253.5
양 배 수 장	1	-	1	-	-	-	-	-	-
배 수 장	-	-	-	-	-	-	-	-	-
보	167	81	35	51	676.2	676.2	-	-	247.9
집 수 암 거	19	10	7	2	107.0	107.0	-	-	66.5
관 정	32	32	-	-	109.2	109.2	-	-	-
기 타 시 설	-	-	-	-	1,241.2	-	-	1,241.2	-

답 면 적 현 황(계속)

by Irrigation Facilities(Cont'd)

Area : ha

시 군 관 할 시 설 Facilities Operated by Shi and Gun									Administrative Division
수 원 공 수 No. of Facilities				수 리 답 면 적 Irrigated Area				보조수원공 수해면적 Irrigated by Supplementary Facilities	
계 Total	주 Main	보 조 Supplementary	부 속 Auxiliary	계 Total	구 역 내 On Project Area	구 역 외 Out of Project Area	기 타 Others		
193	184	8	1	1,540.1	1,505.0	35.1	-	17.2	Yöngdong-gun
62	62	-	-	420.5	410.9	9.6	-	-	Reservoir
38	36	1	1	298.1	298.1	-	-	6.2	Pumping Station
-	-	-	-	-	-	-	-	-	Pumping & Drainage Station
-	-	-	-	-	-	-	-	-	Drainage Station
65	62	3	-	734.9	709.4	25.5	-	3.5	Weir
12	12	-	-	50.6	50.6	-	-	-	Infiltration Gallery
16	12	4	-	36.0	36.0	-	-	7.5	Tube Well
-	-	-	-	-	-	-	-	-	Other Facilities
109	107	1	1	1,408.1	580.7	42.7	782.7	3.0	Chinch'ön-gun
41	41	-	-	177.9	177.9	-	-	-	Reservoir
6	5	-	1	70.6	70.6	-	-	-	Pumping Station
-	-	-	-	-	-	-	-	-	Pumping & Drainage Station
-	-	-	-	-	-	-	-	-	Drainage Station
31	31	-	-	221.3	221.3	-	-	-	Weir
7	6	1	-	65.0	37.4	27.6	-	3.0	Infiltration Gallery
24	24	-	-	88.6	73.5	15.1	-	-	Tube Well
-	-	-	-	782.7	-	-	782.7	-	Other Facilities
308	259	42	7	3,384.7	1,930.8	7.2	1,446.7	182.1	Koesan-gun
74	72	2	-	576.5	571.0	5.5	-	6.2	Reservoir
14	11	1	2	210.3	210.3	-	-	15.0	Pumping Station
-	-	-	-	-	-	-	-	-	Pumping & Drainage Station
-	-	-	-	-	-	-	-	-	Drainage Station
140	119	17	4	818.8	817.1	1.7	-	82.6	Weir
35	20	14	1	238.5	238.5	-	-	63.0	Infiltration Gallery
45	37	8	-	93.9	93.9	-	-	15.3	Tube Well
-	-	-	-	1,446.7	-	-	1,446.7	-	Other Facilities
215	189	26	-	2,587.8	1,346.4	-	1,241.2	93.7	Ümsöng-gun
55	54	1	-	390.2	390.2	-	-	9.1	Reservoir
15	14	1	-	128.2	128.2	-	-	3.0	Pumping Station
-	-	-	-	-	-	-	-	-	Pumping & Drainage Station
-	-	-	-	-	-	-	-	-	Drainage Station
99	79	20	-	611.8	611.8	-	-	48.3	Weir
14	10	4	-	107.0	107.0	-	-	33.3	Infiltration Gallery
32	32	-	-	109.2	109.2	-	-	-	Tube Well
-	-	-	-	1,241.2	-	-	1,241.2	-	Other Facilities

답 면 적 현 황(계속)

by Irrigation Facilities(Cont'd)

Area : ha

답 면 적 Paddy Field Area	수리답율 (%) Percentage of Irrigated Paddy Field	한 발 빈 도 별 관 개 면 적 Irrigated Area by Frequency of Drought						Administrative Division Irrigation Facilities
		계 Total	평 년 Normal Years	3 년 3 Years	5 년 5 Years	7 년 7 Years	10년이상 Over 10Years	
3,791.0	88.8	3,388.2	444.8	271.3	495.2	247.7	1,909.2	Yöngdong-gun
-	-	1,522.1	248.9	123.9	474.8	124.7	549.8	Reservoir
-	-	989.6	-	-	20.4	95.9	873.3	Pumping Station
-	-	-	-	-	-	-	-	Pumping & Drainage Station
-	-	-	-	-	-	-	-	Drainage Station
-	-	769.9	195.9	137.9	-	27.1	409.0	Weir
-	-	50.6	-	9.5	-	-	41.1	Infiltration Gallery
-	-	36.0	-	-	-	-	36.0	Tube Well
-	-	-	-	-	-	-	-	Other Facilities
7,087.0	78.1	5,541.8	1,077.3	183.5	20.2	63.6	4,217.2	Chinch'ön-gun
-	-	3,629.8	250.3	4.2	2.4	60.4	3,312.5	Reservoir
-	-	721.7	24.0	-	-	-	697.7	Pumping Station
-	-	-	-	-	-	-	-	Pumping & Drainage Station
-	-	-	-	-	-	-	-	Drainage Station
-	-	254.0	135.6	22.5	5.8	3.2	86.9	Weir
-	-	65.0	17.7	3.8	12.0	-	31.5	Infiltration Gallery
-	-	88.6	-	-	-	-	88.6	Tube Well
-	-	782.7	649.7	133.0	-	-	-	Other Facilities
7,517.0	88.8	6,683.1	2,817.3	1,350.5	303.1	282.5	2,109.7	Koesan-gun
-	-	3,352.3	882.1	1,078.3	33.0	206.3	1,152.6	Reservoir
-	-	688.6	-	10.1	7.0	-	651.5	Pumping Station
-	-	-	-	-	-	-	-	Pumping & Drainage Station
-	-	-	-	-	-	-	-	Drainage Station
-	-	818.8	250.8	152.9	155.5	47.8	211.8	Weir
-	-	282.8	35.0	19.0	106.6	28.4	93.8	Infiltration Gallery
-	-	93.9	2.7	90.2	1.0	-	-	Tube Well
-	-	1,446.7	1,446.7	-	-	-	-	Other Facilities
8,471.0	85.0	7,203.4	2,279.5	885.5	950.0	281.1	2,827.3	Ümsöng-gun
-	-	4,797.8	721.1	506.6	765.2	262.8	2,542.1	Reservoir
-	-	272.0	-	-	68.2	-	203.8	Pumping Station
-	-	-	-	-	-	-	-	Pumping & Drainage Station
-	-	-	-	-	-	-	-	Drainage Station
-	-	676.2	281.5	186.5	114.7	12.1	81.4	Weir
-	-	107.0	30.8	68.1	1.9	6.2	-	Infiltration Gallery
-	-	109.2	4.9	104.3	-	-	-	Tube Well
-	-	1,241.2	1,241.2	-	-	-	-	Other Facilities

4. 수 리 시 설 별 Paddy Field Area

면적 : 헥타아르

시군 및 시설별	합 계 Total								
	수 원 공 수 No. of Facilities				수 리 답 면 적 Irrigated Area				보조수원공 수해면적 Irrigated by Supple- mentary Facilities
	계 Total	주 Main	보 조 Supple- mentary	부 속 Auxiliary	계 Total	구 역 내 On Project Area	구 역 외 Out of Project Area	기 타 Others	
단 양 군	367	349	16	2	1,133.5	1,114.1	19.4	-	60.7
저 수 지	15	15	-	-	66.5	66.5	-	-	-
양 수 장	4	4	-	-	53.2	53.2	-	-	-
양 배 수 장	-	-	-	-	-	-	-	-	-
배 수 장	-	-	-	-	-	-	-	-	-
보	331	327	2	2	1,004.8	985.4	19.4	-	3.7
집 수 암 거	6	-	6	-	-	-	-	-	37.4
관 정	11	3	8	-	9.0	9.0	-	-	19.6
기 타 시 설	-	-	-	-	-	-	-	-	-
충 청 남 도	5,307	3,832	770	705	146,032.8	119,749.7	1,779.6	24,503.5	19,538.9
저 수 지	969	920	40	9	81,704.9	80,451.7	1,253.2	-	892.5
양 수 장	709	354	114	241	18,929.8	18,694.5	235.3	-	14,284.6
양 배 수 장	6	4	2	-	3,543.8	3,539.0	4.8	-	130.0
배 수 장	86	4	16	66	41.0	41.0	-	-	899.0
보	1,651	1,153	214	284	10,921.8	10,662.9	258.9	-	1,803.7
집 수 암 거	559	348	106	105	2,945.8	2,919.8	26.0	-	754.6
관 정	1,327	1,049	278	-	3,442.2	3,440.8	1.4	-	774.5
기 타 시 설	-	-	-	-	24,503.5	-	-	24,503.5	-
천 안 시	522	309	157	56	8,588.5	6,153.2	59.5	2,375.8	1,853.5
저 수 지	81	75	6	-	4,019.7	3,978.4	41.3	-	511.4
양 수 장	47	25	9	13	275.6	275.6	-	-	590.3
양 배 수 장	-	-	-	-	-	-	-	-	-
배 수 장	-	-	-	-	-	-	-	-	-
보	188	121	27	40	1,136.2	1,127.0	9.2	-	300.0
집 수 암 거	63	51	9	3	467.7	458.7	9.0	-	146.7
관 정	143	37	106	-	313.5	313.5	-	-	305.1
기 타 시 설	-	-	-	-	2,375.8	-	-	2,375.8	-
공 주 시	642	543	56	43	8,860.7	6,346.5	1.7	2,512.5	578.7
저 수 지	90	88	2	-	2,817.1	2,815.4	1.7	-	21.5
양 수 장	30	15	7	8	412.5	412.5	-	-	126.2
양 배 수 장	-	-	-	-	-	-	-	-	-
배 수 장	9	-	4	5	-	-	-	-	237.6
보	147	108	12	27	1,711.3	1,711.3	-	-	40.0
집 수 암 거	78	52	23	3	591.2	591.2	-	-	131.9
관 정	288	280	8	-	816.1	816.1	-	-	21.5
기 타 시 설	-	-	-	-	2,512.5	-	-	2,512.5	-

답 면 적 현 황(계속)

by Irrigation Facilities(Cont'd)

Area : ha

시 군 관 할 시 설 Facilities Operated by Shi and Gun									Administrative Division
수 원 공 수 No. of Facilities				수 리 답 면 적 Irrigated Area				보 조 수 원 공 수 해 면 적 Irrigated by Supplementary Facilities	
계 Total	주 Main	보 조 Supplementary	부 속 Auxiliary	계 Total	구 역 내 On Project Area	구 역 외 Out of Project Area	기 타 Others		
365	347	16	2	1,102.0	1,082.6	19.4	-	60.7	Tanyang-gun
15	15	-	-	66.5	66.5	-	-	-	Reservoir
2	2	-	-	21.7	21.7	-	-	-	Pumping Station
-	-	-	-	-	-	-	-	-	Pumping & Drainage Station
-	-	-	-	-	-	-	-	-	Drainage Station
331	327	2	2	1,004.8	985.4	19.4	-	3.7	Weir
6	-	6	-	-	-	-	-	37.4	Infiltration Gallery
11	3	8	-	9.0	9.0	-	-	19.6	Tube Well
-	-	-	-	-	-	-	-	-	Other Facilities
4,207	3,575	476	156	65,484.8	40,505.9	475.2	24,503.5	3,190.0	Ch'ungch'ongnam-do
763	755	3	5	16,339.6	16,186.0	153.6	-	24.3	Reservoir
343	294	31	18	9,088.1	9,021.8	66.3	-	1,703.6	Pumping Station
-	-	-	-	-	-	-	-	-	Pumping & Drainage Station
3	1	1	1	41.0	41.0	-	-	5.0	Drainage Station
1,298	1,130	121	47	9,264.1	9,036.2	227.9	-	235.5	Weir
516	346	85	85	2,806.1	2,780.1	26.0	-	566.6	Infiltration Gallery
1,284	1,049	235	-	3,442.2	3,440.8	1.4	-	655.0	Tube Well
-	-	-	-	24,503.5	-	-	24,503.5	-	Other Facilities
459	293	112	54	5,303.9	2,908.4	19.7	2,375.8	428.5	Ch'ongan-shi
60	59	1	-	735.1	733.6	1.5	-	2.8	Reservoir
37	25	-	12	275.6	275.6	-	-	-	Pumping Station
-	-	-	-	-	-	-	-	-	Pumping & Drainage Station
-	-	-	-	-	-	-	-	-	Drainage Station
163	121	3	39	1,136.2	1,127.0	9.2	-	15.2	Weir
63	51	9	3	467.7	458.7	9.0	-	146.7	Infiltration Gallery
136	37	99	-	313.5	313.5	-	-	261.8	Tube Well
-	-	-	-	2,375.8	-	-	2,375.8	-	Other Facilities
568	528	39	1	6,600.0	4,087.5	-	2,512.5	248.0	Kongju-shi
81	79	2	-	1,030.5	1,030.5	-	-	21.5	Reservoir
16	12	4	-	216.7	216.7	-	-	76.2	Pumping Station
-	-	-	-	-	-	-	-	-	Pumping & Drainage Station
1	-	-	1	-	-	-	-	-	Drainage Station
115	106	9	-	1,559.7	1,559.7	-	-	16.5	Weir
74	51	23	-	464.5	464.5	-	-	131.9	Infiltration Gallery
281	280	1	-	816.1	816.1	-	-	1.9	Tube Well
-	-	-	-	2,512.5	-	-	2,512.5	-	Other Facilities

답 면 적 현 황(계속)

by Irrigation Facilities(Cont'd)

Area : ha

답 면 적 Paddy Field Area	수리답율 (%) Percentage of Irrigated Paddy Field	한 발 빈 도 별 관 개 면 적 Irrigated Area by Frequency of Drought						Administrative Division Irrigation Facilities
		계 Total	평 년 Normal Years	3 년 3 Years	5 년 5 Years	7 년 7 Years	10년이상 Over 10Years	
1,147.0	98.8	1,133.5	217.2	69.4	143.3	305.0	398.6	Tanyang-gun
-	-	66.5	52.0	12.7	-	-	1.8	Reservoir
-	-	53.2	-	-	-	-	53.2	Pumping Station
-	-	-	-	-	-	-	-	Pumping & Drainage Station
-	-	-	-	-	-	-	-	Drainage Station
-	-	1,004.8	165.2	56.7	143.3	305.0	334.6	Weir
-	-	-	-	-	-	-	-	Infiltration Gallery
-	-	9.0	-	-	-	-	9.0	Tube Well
-	-	-	-	-	-	-	-	Other Facilities
190,909.0	76.4	146,032.8	38,592.8	25,022.6	10,211.9	6,012.6	66,192.9	Ch'ungch'ongnam-do
-	-	81,704.9	7,556.7	15,970.6	8,371.8	5,443.4	44,362.4	Reservoir
-	-	18,929.8	967.8	1,220.0	1,122.0	325.1	15,294.9	Pumping Station
-	-	3,543.8	-	-	-	56.5	3,487.3	Pumping & Drainage Station
-	-	41.0	-	-	-	-	41.0	Drainage Station
-	-	10,921.8	4,126.5	4,867.8	237.8	117.1	1,572.6	Weir
-	-	2,945.8	967.1	1,460.8	12.3	47.1	458.5	Infiltration Gallery
-	-	3,442.2	727.9	1,422.9	468.0	8.6	814.8	Tube Well
-	-	24,503.5	24,246.8	80.5	-	14.8	161.4	Other Facilities
10,319.0	83.2	8,588.5	2,786.0	3,159.5	8.0	1,038.1	1,596.9	Ch'ŏnan-shi
-	-	4,019.7	175.5	1,856.7	6.0	1,034.1	947.4	Reservoir
-	-	275.6	-	87.6	-	-	188.0	Pumping Station
-	-	-	-	-	-	-	-	Pumping & Drainage Station
-	-	-	-	-	-	-	-	Drainage Station
-	-	1,136.2	93.7	762.8	-	-	279.7	Weir
-	-	467.7	-	408.4	2.0	4.0	53.3	Infiltration Gallery
-	-	313.5	141.0	44.0	-	-	128.5	Tube Well
-	-	2,375.8	2,375.8	-	-	-	-	Other Facilities
12,550.0	70.8	8,860.7	4,992.0	1,015.3	119.4	430.0	2,304.0	Kongju-shi
-	-	2,817.1	912.8	15.0	-	420.3	1,469.0	Reservoir
-	-	412.5	15.0	40.0	40.1	9.7	307.7	Pumping Station
-	-	-	-	-	-	-	-	Pumping & Drainage Station
-	-	-	-	-	-	-	-	Drainage Station
-	-	1,711.3	840.5	566.2	25.3	-	279.3	Weir
-	-	591.2	308.2	212.0	-	-	71.0	Infiltration Gallery
-	-	816.1	403.0	182.1	54.0	-	177.0	Tube Well
-	-	2,512.5	2,512.5	-	-	-	-	Other Facilities

4. 수 리 시 설 별 Paddy Field Area

면적 : 헥타아르

시군 및 시설별	합 계 Total								보조수원공 수해면적 Irrigated by Supple- mentary Facilities
	수 원 공 수 No. of Facilities				수 리 답 면 적 Irrigated Area				
	계 Total	주 Main	보 조 Supple- mentary	부 속 Auxiliary	계 Total	구 역 내 On Project Area	구 역 외 Out of Project Area	기 타 Others	
보 령 시	302	211	12	79	8,131.0	6,239.7	53.2	1,838.1	53.0
저 수 지	104	98	6	—	5,181.5	5,128.3	53.2	—	41.0
양 수 장	38	9	—	29	136.8	136.8	—	—	—
양 배 수 장	—	—	—	—	—	—	—	—	—
배 수 장	1	—	—	1	—	—	—	—	—
보	89	37	3	49	724.1	724.1	—	—	9.0
집 수 암 거	15	15	—	—	113.7	113.7	—	—	—
관 정	55	52	3	—	136.8	136.8	—	—	3.0
기 타 시 설	—	—	—	—	1,838.1	—	—	1,838.1	—
아 산 시	299	227	42	30	12,974.0	10,832.0	172.1	1,969.9	1,922.7
저 수 지	53	53	—	—	7,740.5	7,588.4	152.1	—	—
양 수 장	60	25	25	10	1,562.8	1,545.8	17.0	—	1,781.0
양 배 수 장	—	—	—	—	—	—	—	—	—
배 수 장	1	—	—	1	—	—	—	—	—
보	63	42	4	17	1,018.2	1,015.2	3.0	—	12.2
집 수 암 거	62	50	10	2	511.5	511.5	—	—	119.0
관 정	60	57	3	—	171.1	171.1	—	—	10.5
기 타 시 설	—	—	—	—	1,969.9	—	—	1,969.9	—
서 산 시	412	320	17	75	17,506.8	14,745.8	80.6	2,680.4	770.5
저 수 지	57	55	—	2	12,170.7	12,115.2	55.5	—	—
양 수 장	40	29	3	8	1,796.5	1,779.9	16.6	—	750.0
양 배 수 장	—	—	—	—	—	—	—	—	—
배 수 장	—	—	—	—	—	—	—	—	—
보	220	171	—	49	623.0	616.3	6.7	—	—
집 수 암 거	36	17	3	16	77.9	76.1	1.8	—	9.5
관 정	59	48	11	—	158.3	158.3	—	—	11.0
기 타 시 설	—	—	—	—	2,680.4	—	—	2,680.4	—
논 산 시	518	311	94	113	13,963.9	12,995.1	47.8	921.0	1,167.5
저 수 지	87	64	22	1	7,266.6	7,222.3	44.3	—	93.6
양 수 장	87	14	8	65	1,612.6	1,612.6	—	—	741.8
양 배 수 장	3	3	—	—	3,115.3	3,111.8	3.5	—	—
배 수 장	18	—	—	18	—	—	—	—	—
보	179	107	43	29	705.9	705.9	—	—	314.9
집 수 암 거	11	2	9	—	12.6	12.6	—	—	5.0
관 정	133	121	12	—	329.6	329.9	—	—	12.2
기 타 시 설	—	—	—	—	921.0	—	—	921.0	—

답 면 적 현 황(계속)

by Irrigation Facilities(Cont'd)

Area : ha

시 군 관 할 시 설 Facilities Operated by Shi and Gun									Administrative Division
수 원 공 수 No. of Facilities				수 리 답 면 적 Irrigated Area				보조수원공 수혜면적 Irrigated by Supplementary Facilities	
계 Total	주 Main	보 조 Supplementary	부 속 Auxiliary	계 Total	구 역 내 On Project Area	구 역 외 Out of Project Area	기 타 Others		
192	190	2	-	3,850.9	2,012.8	-	1,838.1	6.0	Poryŏng-shi
79	79	-	-	999.4	999.4	-	-	-	Reservoir
8	8	-	-	90.8	90.8	-	-	-	Pumping Station
-	-	-	-	-	-	-	-	-	Pumping & Drainage Station
-	-	-	-	-	-	-	-	-	Drainage Station
38	36	2	-	672.1	672.1	-	-	6.0	Weir
15	15	-	-	113.7	113.7	-	-	-	Infiltration Gallery
52	52	-	-	136.8	136.8	-	-	-	Tube Well
-	-	-	-	1,838.1	-	-	1,838.1	-	Other Facilities
212	204	6	2	4,103.6	2,133.5	0.2	1,969.9	64.2	Asan-shi
35	35	-	-	536.7	536.7	-	-	-	Reservoir
22	21	1	-	494.0	494.0	-	-	47.0	Pumping Station
-	-	-	-	-	-	-	-	-	Pumping & Drainage Station
-	-	-	-	-	-	-	-	-	Drainage Station
45	41	4	-	420.4	420.2	0.2	-	12.2	Weir
53	50	1	2	511.5	511.5	-	-	5.0	Infiltration Gallery
57	57	-	-	171.1	171.1	-	-	-	Tube Well
-	-	-	-	1,969.9	-	-	1,969.9	-	Other Facilities
340	305	13	22	12,839.7	10,134.2	25.1	2,680.4	770.5	Sŏsan-shi
41	41	-	-	7,503.6	7,503.6	-	-	-	Reservoir
30	28	2	-	1,796.5	1,779.9	16.6	-	750.0	Pumping Station
-	-	-	-	-	-	-	-	-	Pumping & Drainage Station
-	-	-	-	-	-	-	-	-	Drainage Station
177	171	-	6	623.0	616.3	6.7	-	-	Weir
36	17	3	16	77.9	76.1	1.8	-	9.5	Infiltration Gallery
56	48	8	-	158.3	158.3	-	-	11.0	Tube Well
-	-	-	-	2,680.4	-	-	2,680.4	-	Other Facilities
318	297	21	-	2,667.7	1,746.7	-	921.0	45.9	Nonsan-shi
56	56	-	-	601.1	601.1	-	-	-	Reservoir
12	12	-	-	133.3	133.3	-	-	-	Pumping Station
-	-	-	-	-	-	-	-	-	Pumping & Drainage Station
-	-	-	-	-	-	-	-	-	Drainage Station
126	106	20	-	669.8	669.8	-	-	40.9	Weir
3	2	1	-	12.6	12.6	-	-	5.0	Infiltration Gallery
121	121	-	-	329.9	329.9	-	-	-	Tube Well
-	-	-	-	921.0	-	-	921.0	-	Other Facilities

답 면 적 현 황(계속)

by Irrigation Facilities(Cont'd)

Area : ha

답 면 적	수리답율 (%)	한 발 빈 도 별 관 개 면 적						Administrative Division
		Irrigated Area by Frequency of Drought						
Paddy Field Area	Percentage of Irrigated Paddy Field	계 Total	평 년 Normal Years	3 년 3 Years	5 년 5 Years	7 년 7 Years	10년이상 Over 10Years	Irrigation Facilities
10,435.0	77.9	8,131.0	3,516.1	722.0	406.5	136.6	3,349.8	Poryŏng-shi
-	-	5,181.5	894.6	565.2	268.5	136.6	3,316.6	Reservoir
-	-	136.8	46.0	75.8	15.0	-	-	Pumping Station
-	-	-	-	-	-	-	-	Pumping & Drainage Station
-	-	-	-	-	-	-	-	Drainage Station
-	-	724.1	659.4	52.0	-	-	12.7	Weir
-	-	113.7	75.2	20.0	-	-	18.5	Infiltration Gallery
-	-	136.8	2.8	9.0	123.0	-	2.0	Tube Well
-	-	1,838.1	1,838.1	-	-	-	-	Other Facilities
14,306.0	90.6	12,974.0	2,837.9	3,274.6	3,533.2	1,598.5	1,729.8	Asan-shi
-	-	7,740.5	827.2	1,755.5	3,366.1	1,570.4	221.3	Reservoir
-	-	1,562.8	-	185.1	140.0	-	1,237.7	Pumping Station
-	-	-	-	-	-	-	-	Pumping & Drainage Station
-	-	-	-	-	-	-	-	Drainage Station
-	-	1,018.2	40.8	889.2	27.1	18.3	42.8	Weir
-	-	511.5	-	431.0	-	9.8	70.7	Infiltration Gallery
-	-	171.1	-	13.8	-	-	157.3	Tube Well
-	-	1,969.9	1,969.9	-	-	-	-	Other Facilities
21,972.0	79.6	17,506.8	3,684.6	567.5	2,680.9	2.7	10,571.1	Sŏsan-shi
-	-	12,170.7	566.4	208.9	2,535.1	2.7	8,857.6	Reservoir
-	-	1,796.5	48.5	87.6	39.3	-	1,621.1	Pumping Station
-	-	-	-	-	-	-	-	Pumping & Drainage Station
-	-	-	-	-	-	-	-	Drainage Station
-	-	623.0	331.1	121.0	97.5	-	73.4	Weir
-	-	77.9	58.2	9.7	-	-	10.0	Infiltration Gallery
-	-	158.3	-	140.3	9.0	-	9.0	Tube Well
-	-	2,680.4	2,680.4	-	-	-	-	Other Facilities
16,809.0	83.0	13,963.9	2,189.0	771.3	6.1	287.8	10,709.7	Nonsan-shi
-	-	7,266.6	496.7	619.5	6.1	224.5	5,919.8	Reservoir
-	-	1,612.6	114.6	-	-	-	1,498.0	Pumping Station
-	-	3,115.3	-	-	-	56.5	3,058.8	Pumping & Drainage Station
-	-	-	-	-	-	-	-	Drainage Station
-	-	705.9	557.3	79.8	-	0.3	68.5	Weir
-	-	12.6	6.6	-	-	-	6.0	Infiltration Gallery
-	-	329.9	92.8	72.0	-	6.5	158.6	Tube Well
-	-	921.0	921.0	-	-	-	-	Other Facilities

4. 수 리 시 설 별

Paddy Field Area

면적 : 헥타아르

시군 및 시설별	합 계 Total								보조수원공 수혜면적 Irrigated by Supple- mentary Facilities
	수 원 공 수 No. of Facilities				수 리 답 면 적 Irrigated Area				
	계 Total	주 Main	보 조 Supple- mentary	부 속 Auxiliary	계 Total	구 역 내 On Project Area	구 역 외 Out of Project Area	기 타 Others	
금 산 군	457	372	45	40	4,837.9	3,215.3	11.5	1,811.1	233.9
저 수 지	89	88	1	—	1,219.2	1,218.0	1.2	—	30.0
양 수 장	39	30	6	3	520.3	519.5	0.8	—	89.3
양 배 수 장	—	—	—	—	—	—	—	—	—
배 수 장	—	—	—	—	—	—	—	—	—
보	191	158	8	25	1,067.8	1,067.8	—	—	10.7
집 수 암 거	47	23	12	12	185.5	177.4	8.1	—	46.3
관 정	91	73	18	—	234.0	232.6	1.4	—	57.6
기 타 시 설	—	—	—	—	1,611.1	—	—	1,611.1	—
연 기 군	309	245	61	3	4,174.0	3,674.0	69.7	430.3	469.2
저 수 지	29	29	—	—	785.4	782.2	3.2	—	—
양 수 장	19	12	4	3	1,459.0	1,450.9	8.1	—	170.9
양 배 수 장	—	—	—	—	—	—	—	—	—
배 수 장	4	—	4	—	—	—	—	—	103.4
보	68	66	2	—	962.4	904.0	58.4	—	8.9
집 수 암 거	25	21	4	—	230.7	230.7	—	—	14.8
관 정	164	117	47	—	306.2	306.2	—	—	171.2
기 타 시 설	—	—	—	—	430.3	—	—	430.3	—
부 여 군	471	309	103	59	11,041.4	9,873.1	197.2	971.1	346.3
저 수 지	110	110	—	—	3,975.1	3,932.7	42.4	—	—
양 수 장	86	59	2	25	4,774.1	4,620.6	153.5	—	74.9
양 배 수 장	1	1	—	—	428.5	427.2	1.3	—	—
배 수 장	28	3	1	24	—	—	—	—	5.0
보	118	67	41	10	447.7	447.7	—	—	62.1
집 수 암 거	58	48	10	—	263.4	263.4	—	—	82.1
관 정	70	21	49	—	181.5	181.5	—	—	122.2
기 타 시 설	—	—	—	—	971.1	—	—	971.1	—
서 천 군	97	66	1	30	7,460.9	6,687.1	90.5	683.3	10.0
저 수 지	20	20	—	—	6,541.3	6,450.8	90.5	—	—
양 수 장	17	3	—	14	26.1	26.1	—	—	—
양 배 수 장	—	—	—	—	—	—	—	—	—
배 수 장	1	—	—	1	—	—	—	—	—
보	19	4	—	15	32.0	32.0	—	—	—
집 수 암 거	14	13	1	—	102.2	102.2	—	—	10.0
관 정	26	26	—	—	76.0	76.0	—	—	—
기 타 시 설	—	—	—	—	683.3	—	—	683.3	—

답 면 적 현 황(계속)

by Irrigation Facilities(Cont'd)

Area : ha

시 군 관 할 시 설 Facilities Operated by Shi and Gun									Administrative Division
수 원 공 수 No. of Facilities				수 리 답 면 적 Irrigated Area				보조수원공 수혜면적 Irrigated by Supplementary Facilities	
계 Total	주 Main	보 조 Supplementary	부 속 Auxiliary	계 Total	구 역 내 On Project Area	구 역 외 Out of Project Area	기 타 Others		
399	382	37	—	4,352.9	2,730.3	11.5	1,611.1	173.0	Kŭmsan-gun
82	82	—	—	800.5	799.3	1.2	—	—	Reservoir
34	28	6	—	454.0	453.2	0.8	—	89.3	Pumping Station
—	—	—	—	—	—	—	—	—	Pumping & Drainage Station
—	—	—	—	—	—	—	—	—	Drainage Station
164	156	8	—	1,067.8	1,067.8	—	—	10.7	Weir
35	23	12	—	185.5	177.4	8.1	—	46.3	Infiltration Gallery
84	73	11	—	234.0	232.6	1.4	—	26.7	Tube Well
—	—	—	—	1,611.1	—	—	1,611.1	—	Other Facilities
293	239	54	—	2,347.8	1,859.1	58.4	430.3	212.4	Yŏn-gi-gun
28	28	—	—	302.5	302.5	—	—	—	Reservoir
8	7	1	—	115.7	115.7	—	—	17.5	Pumping Station
—	—	—	—	—	—	—	—	—	Pumping & Drainage Station
—	—	—	—	—	—	—	—	—	Drainage Station
68	66	2	—	962.4	904.0	58.4	—	8.9	Weir
25	21	4	—	230.7	230.7	—	—	14.8	Infiltration Gallery
164	117	47	—	306.2	306.2	—	—	171.2	Tube Well
—	—	—	—	430.3	—	—	430.3	—	Other Facilities
378	277	99	—	3,143.5	2,155.4	17.0	971.1	194.5	Puyŏ-gun
102	102	—	—	794.5	792.2	2.3	—	—	Reservoir
40	40	—	—	520.7	506.0	14.7	—	—	Pumping Station
—	—	—	—	—	—	—	—	—	Pumping & Drainage Station
1	—	1	—	—	—	—	—	5.0	Drainage Station
106	66	40	—	412.3	412.3	—	—	35.2	Weir
57	48	9	—	263.4	263.4	—	—	32.1	Infiltration Gallery
70	21	49	—	181.5	181.5	—	—	122.2	Tube Well
—	—	—	—	971.1	—	—	971.1	—	Other Facilities
60	59	1	—	1,143.4	460.1	—	683.3	10.0	Sŏch'ŏn-gun
13	13	—	—	223.8	223.8	—	—	—	Reservoir
3	3	—	—	26.1	26.1	—	—	—	Pumping Station
—	—	—	—	—	—	—	—	—	Pumping & Drainage Station
—	—	—	—	—	—	—	—	—	Drainage Station
4	4	—	—	32.0	32.0	—	—	—	Weir
14	13	1	—	102.2	102.2	—	—	10.0	Infiltration Gallery
26	26	—	—	76.0	76.0	—	—	—	Tube Well
—	—	—	—	683.3	—	—	683.3	—	Other Facilities

답 면 적 현 황(계속)
by Irrigation Facilities(Cont'd)

Area : ha

답 면 적 Paddy Field Area	수리답율 (%) Percentage of Irrigated Paddy Field	한 발 빈 도 별 관 개 면 적 Irrigated Area by Frequency of Drought						Administrative Division Irrigation Facilities
		계 Total	평 년 Normal Years	3 년 3 Years	5 년 5 Years	7 년 7 Years	10년이상 Over 10Years	
5,443.0	88.8	4,837.9	2,734.8	345.3	454.5	180.1	1,123.2	Kümsan-gun
-	-	1,219.2	673.8	43.6	137.9	85.9	278.0	Reservoir
-	-	520.3	6.0	25.0	7.4	3.0	478.9	Pumping Station
-	-	-	-	-	-	-	-	Pumping & Drainage Station
-	-	-	-	-	-	-	-	Drainage Station
-	-	1,067.8	353.3	265.8	67.9	71.9	308.9	Weir
-	-	185.5	89.0	9.5	10.3	19.3	57.4	Infiltration Gallery
-	-	234.0	1.6	1.4	231.0	-	-	Tube Well
-	-	1,611.1	1,611.1	-	-	-	-	Other Facilities
6,086.0	68.8	4,174.0	953.2	874.7	-	51.4	2,294.7	Yön-gi-gun
-	-	785.4	293.3	-	-	-	492.1	Reservoir
-	-	1,459.0	-	10.0	-	10.0	1,439.0	Pumping Station
-	-	-	-	-	-	-	-	Pumping & Drainage Station
-	-	-	-	-	-	-	-	Drainage Station
-	-	962.4	223.4	393.7	-	26.6	318.7	Weir
-	-	230.7	68.4	121.5	-	-	40.8	Infiltration Gallery
-	-	306.2	33.1	269.0	-	-	4.1	Tube Well
-	-	430.3	335.0	80.5	-	14.8	-	Other Facilities
15,806.0	69.8	11,041.4	2,323.3	754.8	1,203.8	931.1	5,828.4	Puyō-gun
-	-	3,975.1	804.0	484.9	821.2	664.7	1,200.3	Reservoir
-	-	4,774.1	161.7	73.1	382.6	252.4	3,904.3	Pumping Station
-	-	428.5	-	-	-	-	428.5	Pumping & Drainage Station
-	-	-	-	-	-	-	-	Drainage Station
-	-	447.7	405.2	36.0	-	-	6.5	Weir
-	-	263.4	142.7	25.4	-	14.0	81.3	Infiltration Gallery
-	-	181.5	-	135.4	-	-	46.1	Tube Well
-	-	971.1	809.7	-	-	-	161.4	Other Facilities
11,532.0	64.8	7,460.9	1,007.9	6,324.0	-	-	129.0	Söch'ön-gun
-	-	6,541.3	213.4	6,220.9	-	-	107.0	Reservoir
-	-	26.1	-	21.1	-	-	5.0	Pumping Station
-	-	-	-	-	-	-	-	Pumping & Drainage Station
-	-	-	-	-	-	-	-	Drainage Station
-	-	32.0	15.0	-	-	-	17.0	Weir
-	-	102.2	90.2	12.0	-	-	-	Infiltration Gallery
-	-	76.0	6.0	70.0	-	-	-	Tube Well
-	-	683.3	683.3	-	-	-	-	Other Facilities

4. 수 리 시 설 별 Paddy Field Area

면적 : 헥타아르

시군 및 시설별	합 계 Total								보조수원공 수해면적 Irrigated by Supple- mentary Facilities
	수 원 공 수 No. of Facilities				수 리 답 면 적 Irrigated Area				
	계 Total	주 Main	보 조 Supple- mentary	부 속 Auxiliary	계 Total	구 역 내 On Project Area	구 역 외 Out of Project Area	기 타 Others	
청 양 군	416	296	90	30	5,977.1	5,152.1	66.1	758.9	1,433.3
저 수 지	82	82	-	-	2,166.3	2,133.5	32.8	-	-
양 수 장	60	38	15	7	1,377.9	1,372.8	5.1	-	360.1
양 배 수 장	2	-	2	-	-	-	-	-	130.0
배 수 장	8	-	7	1	-	-	-	-	553.0
보	173	131	25	17	1,322.8	1,294.6	28.2	-	150.7
집 수 암 거	52	23	24	5	233.6	233.6	-	-	189.3
관 정	39	22	17	-	117.6	117.6	-	-	50.2
기 타 시 설	-	-	-	-	758.9	-	-	758.9	-
홍 성 군	297	249	23	25	6,630.1	4,008.6	94.5	2,527.0	719.3
저 수 지	44	44	-	-	3,166.6	3,129.6	37.0	-	-
양 수 장	41	30	5	6	371.6	349.5	22.1	-	557.0
양 배 수 장	-	-	-	-	-	-	-	-	-
배 수 장	-	-	-	-	-	-	-	-	-
보	59	45	14	-	169.7	138.9	30.8	-	152.3
집 수 암 거	34	15	-	19	61.3	56.7	4.6	-	-
관 정	119	115	4	-	333.9	333.9	-	-	10.0
기 타 시 설	-	-	-	-	2,527.0	-	-	2,527.0	-
예 산 군	295	169	51	75	12,788.6	10,174.8	342.0	2,271.8	2,281.0
저 수 지	28	28	-	-	8,895.4	8,665.4	230.0	-	-
양 수 장	80	45	16	19	713.3	701.2	12.1	-	1,548.1
양 배 수 장	-	-	-	-	-	-	-	-	-
배 수 장	13	1	-	12	41.0	41.0	-	-	-
보	84	47	34	3	672.3	572.4	99.9	-	732.9
집 수 암 거	46	4	1	41	32.5	32.5	-	-	-
관 정	44	44	-	-	162.3	162.3	-	-	-
기 타 시 설	-	-	-	-	2,271.8	-	-	2,271.8	-
태 안 군	141	125	1	15	3,963.8	2,218.4	175.7	1,269.7	18.0
저 수 지	47	41	-	6	1,660.1	1,509.6	150.5	-	-
양 수 장	20	16	1	3	505.7	505.7	-	-	18.0
양 배 수 장	-	-	-	-	-	-	-	-	-
배 수 장	1	-	-	1	-	-	-	-	-
보	39	38	-	1	122.0	99.3	22.7	-	-
집 수 암 거	13	9	-	4	46.3	43.8	2.5	-	-
관 정	21	21	-	-	60.0	60.0	-	-	-
기 타 시 설	-	-	-	-	1,269.7	-	-	1,269.7	-

답 면 적 현 황(계속)

by Irrigation Facilities(Cont'd)

Area : ha

시 군 관 할 시 설 Facilities Operated by Shi and Gun									Administrative Division
수 원 공 수 No. of Facilities				수 리 담 면 적 Irrigated Area				보조수원공 수해면적 Irrigated by Supplementary Facilities	
계 Total	주 Main	보 조 Supplementary	부 속 Auxiliary	계 Total	구 역 내 On Project Area	구 역 외 Out of Project Area	기 타 Others		
326	256	67	3	3,169.1	2,410.2	-	758.9	367.8	Ch'ong-yang-gun
63	63	-	-	765.3	765.3	-	-	-	Reservoir
37	26	8	3	451.2	451.2	-	-	102.1	Pumping Station
-	-	-	-	-	-	-	-	-	Pumping & Drainage Station
-	-	-	-	-	-	-	-	-	Drainage Station
144	123	21	-	855.5	855.5	-	-	50.2	Weir
44	22	22	-	220.6	220.6	-	-	165.3	Infiltration Gallery
38	22	16	-	117.6	117.6	-	-	50.2	Tube Well
-	-	-	-	758.9	-	-	758.9	-	Other Facilities
269	240	10	19	3,838.0	1,244.2	68.8	2,527.0	43.5	Hongsong-gun
36	36	-	-	422.6	413.3	9.3	-	-	Reservoir
29	29	-	-	323.5	301.4	22.1	-	-	Pumping Station
-	-	-	-	-	-	-	-	-	Pumping & Drainage Station
-	-	-	-	-	-	-	-	-	Drainage Station
51	45	6	-	169.7	138.9	30.8	-	33.5	Weir
34	15	-	19	61.3	56.7	4.6	-	-	Infiltration Gallery
119	115	4	-	333.9	333.9	-	-	10.0	Tube Well
-	-	-	-	2,527.0	-	-	2,527.0	-	Other Facilities
199	145	9	45	3,750.7	1,361.9	117.0	2,271.8	59.2	Yesan-gun
16	16	-	-	244.8	239.8	5.0	-	-	Reservoir
41	36	3	2	454.4	442.3	12.1	-	53.0	Pumping Station
-	-	-	-	-	-	-	-	-	Pumping & Drainage Station
1	1	-	-	41.0	41.0	-	-	-	Drainage Station
52	44	6	2	543.9	444.0	99.9	-	6.2	Weir
45	4	-	41	32.5	32.5	-	-	-	Infiltration Gallery
44	44	-	-	162.3	162.3	-	-	-	Tube Well
-	-	-	-	2,271.8	-	-	2,271.8	-	Other Facilities
124	113	1	10	2,665.6	1,243.4	152.5	1,269.7	18.0	T'aean-gun
35	30	-	5	817.0	689.7	127.3	-	-	Reservoir
17	15	1	1	350.6	350.6	-	-	18.0	Pumping Station
-	-	-	-	-	-	-	-	-	Pumping & Drainage Station
-	-	-	-	-	-	-	-	-	Drainage Station
38	38	-	-	122.0	99.3	22.7	-	-	Weir
13	9	-	4	46.3	43.8	2.5	-	-	Infiltration Gallery
21	21	-	-	60.0	60.0	-	-	-	Tube Well
-	-	-	-	1,269.7	-	-	1,269.7	-	Other Facilities

답 면 적 현 황(계속)

by Irrigation Facilities(Cont'd)

Area : ha

답 면 적 Paddy Field Area	수리답율 (%) Percentage of Irrigated Paddy Field	한 발 빈 도 별 관 개 면 적 Irrigated Area by Frequency of Drought						Administrative Division Irrigation Facilities
		계 Total	평 년 Normal Years	3 년 3 Years	5 년 5 Years	7 년 7 Years	10년이상 Over 10Years	
7,853.0	76.1	5,977.1	1,194.9	2,733.2	119.3	670.2	1,259.5	Ch'öng-yang-gun
-	-	2,166.3	206.5	1,030.5	48.8	620.2	260.3	Reservoir
-	-	1,377.9	142.5	218.8	50.5	50.0	916.1	Pumping Station
-	-	-	-	-	-	-	-	Pumping & Drainage Station
-	-	-	-	-	-	-	-	Drainage Station
-	-	1,322.8	47.0	1,229.4	20.0	-	26.4	Weir
-	-	233.6	37.0	172.2	-	-	24.4	Infiltration Gallery
-	-	117.6	3.0	82.3	-	-	32.3	Tube Well
-	-	758.9	758.9	-	-	-	-	Other Facilities
11,386.0	58.3	6,630.1	3,227.9	1,160.9	50.0	384.0	1,827.3	Hongsöng-gun
-	-	3,166.6	360.4	760.8	30.0	361.9	1,653.5	Reservoir
-	-	371.6	181.5	120.5	20.0	-	49.6	Pumping Station
-	-	-	-	-	-	-	-	Pumping & Drainage Station
-	-	-	-	-	-	-	-	Drainage Station
-	-	169.7	103.6	41.8	-	-	24.3	Weir
-	-	61.3	46.8	14.5	-	-	-	Infiltration Gallery
-	-	333.9	8.6	223.3	-	2.1	99.9	Tube Well
-	-	2,527.0	2,527.0	-	-	-	-	Other Facilities
13,241.0	96.5	12,788.6	2,949.3	1,547.8	827.2	133.8	7,330.7	Yesan-gun
-	-	8,895.4	138.4	945.9	767.2	133.8	6,910.1	Reservoir
-	-	713.3	172.0	219.3	60.0	-	262.0	Pumping Station
-	-	-	-	-	-	-	-	Pumping & Drainage Station
-	-	41.0	-	-	-	-	41.0	Drainage Station
-	-	672.3	365.1	210.6	-	-	96.6	Weir
-	-	32.5	2.0	9.5	-	-	21.0	Infiltration Gallery
-	-	162.3	-	162.3	-	-	-	Tube Well
-	-	2,271.8	2,271.8	-	-	-	-	Other Facilities
11,193.0	32.7	3,683.8	2,028.1	270.7	714.0	188.3	462.7	T'aean-gun
-	-	1,660.1	529.1	169.5	334.9	188.3	438.3	Reservoir
-	-	505.7	80.0	56.1	367.1	-	2.5	Pumping Station
-	-	-	-	-	-	-	-	Pumping & Drainage Station
-	-	-	-	-	-	-	-	Drainage Station
-	-	122.0	75.1	29.1	-	-	17.8	Weir
-	-	46.3	38.2	4.0	-	-	4.1	Infiltration Gallery
-	-	60.0	36.0	12.0	12.0	-	-	Tube Well
-	-	1,269.7	1,269.7	-	-	-	-	Other Facilities

4. 수 리 시 설 별 Paddy Field Area

면적 : 헥타아르

시군 및 시설별	합 계 Total								
	수 원 공 수 No. of Facilities				수 리 답 면 적 Irrigated Area				보조수원공 수혜면적 Irrigated by Supple- mentary Facilities
	계 Total	주 Main	보 조 Supple- mentary	부 속 Auxiliary	계 Total	구 역 내 On Project Area	구 역 외 Out of Project Area	기 타 Others	
담 진 군	129	80	17	32	19,434.1	17,434.0	317.5	1,682.6	7,682.0
저 수 지	48	45	3	—	14,099.4	13,781.9	317.5	—	195.0
양 수 장	45	4	13	28	3,385.0	3,385.0	—	—	7,477.0
양 배 수 장	—	—	—	—	—	—	—	—	—
배 수 장	2	—	—	2	—	—	—	—	—
보	14	11	1	2	206.4	206.4	—	—	10.0
집 수 암 거	5	5	—	—	15.7	15.7	—	—	—
관 정	15	15	—	—	45.0	45.0	—	—	—
기 타 시 설	—	—	—	—	1,682.6	—	—	1,682.6	—
전 라 북 도	6,021	4,534	640	847	125,954.6	119,256.2	3,173.9	3,524.5	53,227.6
저 수 지	2,307	2,161	112	34	98,197.2	95,745.2	2,452.0	—	6,213.5
양 수 장	533	174	89	270	5,413.7	5,331.5	82.2	—	30,698.5
양 배 수 장	9	1	6	2	7,813.5	7,674.6	138.9	—	1,485.0
배 수 장	23	1	1	21	3.0	3.0	—	—	915.0
보	1,390	724	162	504	6,432.8	5,987.2	445.6	—	12,651.9
집 수 암 거	284	215	54	15	808.4	753.2	55.2	—	696.4
관 정	1,475	1,258	216	1	3,761.5	3,761.5	—	—	567.3
기 타 시 설	—	—	—	—	3,524.5	—	—	3,524.5	—
전 주 시	193	153	18	22	3,566.0	3,566.0	—	—	947.5
저 수 지	78	77	1	—	3,193.8	3,193.8	—	—	5.0
양 수 장	8	3	3	2	45.4	45.4	—	—	75.0
양 배 수 장	1	—	—	1	—	—	—	—	—
배 수 장	2	—	—	2	—	—	—	—	—
보	37	10	10	17	174.1	174.1	—	—	834.8
집 수 암 거	21	20	1	—	38.3	38.3	—	—	29.0
관 정	46	43	3	—	114.4	114.4	—	—	3.7
기 타 시 설	—	—	—	—	—	—	—	—	—
군 산 시	196	128	25	43	12,903.0	12,702.7	199.3	1.0	7,240.1
저 수 지	104	97	6	1	12,531.3	12,332.0	199.3	—	2,244.9
양 수 장	57	—	15	42	—	—	—	—	4,983.0
양 배 수 장	—	—	—	—	260.7	260.7	—	—	—
배 수 장	—	—	—	—	—	—	—	—	—
보	—	—	—	—	—	—	—	—	—
집 수 암 거	—	—	—	—	—	—	—	—	—
관 정	35	31	4	—	110.0	110.0	—	—	12.2
기 타 시 설	—	—	—	—	1.0	—	—	1.0	—

답 면 적 현 황(계속)

by Irrigation Facilities(Cont'd)

Area : ha

시 군 관 할 시 설 Facilities Operated by Shi and Gun									A Administrative Division Irrigation Facilities
수 원 공 수 No. of Facilities				수 리 담 면 적 Irrigated Area				보 조 수 원 공 수 해 면 적 Irrigated by Supplementary Facilities	
계 Total	주 Main	보 조 Supplementary	부 속 Auxiliary	계 Total	구 역 내 On Project Area	구 역 외 Out of Project Area	기 타 Others		
72	67	5	-	5,707.8	4,018.2	7.0	1,682.6	550.5	Tangjin-gun
36	36	-	-	562.2	555.2	7.0	-	-	Reservoir
9	4	5	-	3,385.0	3,385.0	-	-	550.5	Pumping Station
-	-	-	-	-	-	-	-	-	Pumping & Drainage Station
-	-	-	-	-	-	-	-	-	Drainage Station
7	7	-	-	17.3	17.3	-	-	-	Weir
5	5	-	-	15.7	15.7	-	-	-	Infiltration Gallery
15	15	-	-	45.0	45.0	-	-	-	Tube Well
-	-	-	-	1,682.6	-	-	1,682.6	-	Other Facilities
4,588	4,286	282	20	31,464.9	26,360.8	1,579.6	3,524.5	830.4	Chŏllabuk-do
1,957	1,948	9	-	15,514.1	14,504.0	1,010.1	-	39.0	Reservoir
174	163	8	3	2,383.3	2,314.6	68.7	-	166.4	Pumping Station
-	-	-	-	-	-	-	-	-	Pumping & Drainage Station
1	1	-	-	3.0	3.0	-	-	-	Drainage Station
816	702	106	8	5,604.2	5,158.6	445.6	-	307.1	Weir
259	214	36	9	674.3	619.1	55.2	-	116.3	Infiltration Gallery
1,381	1,258	123	-	3,761.5	3,761.5	-	3,524.5	201.6	Tube Well
-	-	-	-	3,524.5	-	-	-	-	Other Facilities
149	146	2	1	777.4	777.4	-	-	0.7	Chŏnju-shi
72	72	-	-	474.2	474.2	-	-	-	Reservoir
4	3	-	1	45.4	45.4	-	-	-	Pumping Station
-	-	-	-	-	-	-	-	-	Pumping & Drainage Station
-	-	-	-	-	-	-	-	-	Drainage Station
8	8	-	-	105.1	105.1	-	-	-	Weir
20	20	-	-	38.3	38.3	-	-	-	Infiltration Gallery
45	43	2	-	114.4	114.4	-	-	0.7	Tube Well
-	-	-	-	-	-	-	-	-	Other Facilities
110	110	-	-	681.4	667.1	13.3	1.0	-	Kunsan-shi
79	79	-	-	570.4	557.1	13.3	-	-	Reservoir
-	-	-	-	-	-	-	-	-	Pumping Station
-	-	-	-	-	-	-	-	-	Pumping & Drainage Station
-	-	-	-	-	-	-	-	-	Drainage Station
-	-	-	-	-	-	-	-	-	Weir
-	-	-	-	-	-	-	-	-	Infiltration Gallery
31	31	-	-	110.0	110.0	-	-	-	Tube Well
-	-	-	-	1.0	-	-	1.0	-	Other Facilities

답 면 적 현 황(계속)

by Irrigation Facilities(Cont'd)

Area : ha

답 면 적	수리답율 (%)	한 발 빈 도 별 관 개 면 적						Administrative Division
		Irrigated Area by Frequency of Drought						
Paddy Field Area	Percentage of Irrigated Paddy Field	계 Total	평 년 Normal Years	3 년 3 Years	5 년 5 Years	7 년 7 Years	10년이상 Over 10Years	Irrigation Facilities
22,018.0	88.2	19,434.1	2,167.8	1,501.2	89.0	—	15,678.1	Tangjin-gun
—	—	14,099.4	464.6	1,293.7	50.0	—	12,291.1	Reservoir
—	—	3,385.0	—	—	—	—	3,385.0	Pumping Station
—	—	—	—	—	—	—	—	Pumping & Drainage Station
—	—	—	—	—	—	—	—	Drainage Station
—	—	206.4	16.0	190.4	—	—	—	Weir
—	—	15.7	4.6	11.1	—	—	—	Infiltration Gallery
—	—	45.0	—	6.0	39.0	—	—	Tube Well
—	—	1,682.6	1,682.6	—	—	—	—	Other Facilities
168,640.0	74.6	125,954.6	31,880.0	23,647.1	3,787.4	11,265.0	55,375.1	Chöllabuk-do
—	—	98,197.2	25,071.6	18,997.3	2,304.0	2,112.3	49,712.0	Reservoir
—	—	5,413.7	740.6	1,177.9	317.4	916.1	2,261.7	Pumping Station
—	—	7,813.5	—	—	—	7,758.0	55.5	Pumping & Drainage Station
—	—	3.0	—	—	—	—	3.0	Drainage Station
—	—	6,432.8	2,673.4	1,178.5	376.3	161.9	2,042.7	Weir
—	—	808.4	304.4	198.2	31.0	15.7	259.1	Infiltration Gallery
—	—	3,761.5	478.6	1,188.2	758.7	301.0	1,035.0	Tube Well
—	—	3,524.5	2,611.4	907.0	—	—	6.1	Other Facilities
5,060.0	70.4	3,566.0	423.6	191.3	30.3	7.5	2,913.3	Chönju-shi
—	—	3,193.8	386.3	68.5	27.3	—	2,711.7	Reservoir
—	—	45.4	—	—	—	—	45.4	Pumping Station
—	—	—	—	—	—	—	—	Pumping & Drainage Station
—	—	—	—	—	—	—	—	Drainage Station
—	—	174.1	—	10.4	—	7.5	156.2	Weir
—	—	38.3	17.1	21.2	—	—	—	Infiltration Gallery
—	—	114.4	20.2	91.2	3.0	—	—	Tube Well
—	—	—	—	—	—	—	—	Other Facilities
14,295.0	90.2	12,903.0	7,896.8	4,241.0	—	264.6	500.8	Kunsan-shi
—	—	12,531.3	7,895.6	4,131.0	—	3.9	500.8	Reservoir
—	—	—	—	—	—	—	—	Pumping Station
—	—	260.7	—	—	—	260.7	—	Pumping & Drainage Station
—	—	—	—	—	—	—	—	Drainage Station
—	—	—	—	—	—	—	—	Weir
—	—	—	—	—	—	—	—	Infiltration Gallery
—	—	110.0	—	110.0	—	—	—	Tube Well
—	—	1.0	1.0	—	—	—	—	Other Facilities

4. 수 리 시 설 별 Paddy Field Area

면적 : 헥타아르

시군 및 시설별	합 계 Total								보조수원공 수혜면적 Irrigated by Supple- mentary Facilities
	수 원 공 수 No. of Facilities				수 리 담 면 적 Irrigated Area				
	계 Total	주 Main	보 조 Supple- mentary	부 속 Auxiliary	계 Total	구 역 내 On Project Area	구 역 외 Out of Project Area	기 타 Others	
익 산 시	411	259	42	110	17,673.3	17,484.4	188.9	-	5,909.3
저 수 지	150	140	-	10	8,737.9	8,687.9	50.0	-	-
양 수 장	76	5	15	56	990.8	990.8	-	-	5,275.7
양 배 수 장	1	-	1	-	7,497.3	7,358.4	138.9	-	516.0
배 수 장	10	1	-	9	3.0	3.0	-	-	-
보	45	10	-	35	89.7	89.7	-	-	-
집 수 압 거	4	4	-	-	3.6	3.6	-	-	-
관 정	125	99	26	-	351.0	351.0	-	-	117.6
기 타 시 설	-	-	-	-	-	-	-	-	-
정 읍 시	527	355	80	92	14,187.6	13,880.8	326.8	-	2,815.6
저 수 지	223	206	13	4	12,735.1	12,410.5	324.6	-	406.4
양 수 장	52	7	8	37	798.1	795.9	2.2	-	530.0
양 배 수 장	4	-	4	-	-	-	-	-	969.0
배 수 장	4	-	-	4	-	-	-	-	-
보	77	19	11	47	122.8	122.8	-	-	358.7
집 수 압 거	33	20	13	-	191.9	191.9	-	-	235.4
관 정	134	103	31	-	339.7	339.7	-	-	116.1
기 타 시 설	-	-	-	-	-	-	-	-	-
남 원 시	895	760	91	44	8,865.8	7,651.2	310.9	903.7	540.6
저 수 지	295	278	16	1	4,262.3	4,133.2	129.1	-	220.2
양 수 장	55	47	6	2	1,176.0	1,133.5	42.5	-	150.9
양 배 수 장	-	-	-	-	-	-	-	-	-
배 수 장	-	-	-	-	-	-	-	-	-
보	177	133	3	41	1,663.6	1,524.3	139.3	-	56.6
집 수 압 거	14	12	2	-	59.3	59.3	-	-	40.0
관 정	354	290	64	-	800.9	800.9	-	-	72.9
기 타 시 설	-	-	-	-	903.7	-	-	903.7	-
김 제 시	321	202	30	89	21,312.2	19,971.5	433.7	907.0	19,751.0
저 수 지	128	120	-	8	19,723.1	19,289.4	433.7	-	-
양 수 장	75	4	9	62	160.0	160.0	-	-	18,633.0
양 배 수 장	3	1	1	1	55.5	55.5	-	-	-
배 수 장	7	-	1	6	-	-	-	-	915.0
보	23	11	-	12	217.9	217.9	-	-	-
집 수 압 거	21	18	3	-	103.2	103.2	-	-	155.0
관 정	64	48	16	-	145.5	145.5	-	-	48.0
기 타 시 설	-	-	-	-	907.0	-	-	907.0	-

답 면 적 현 황(계속)
by Irrigation Facilities(Cont'd)

Area : ha

시 군 관 할 시 설 Facilities Operated by Shi and Gun									Administrative Division
수 원 공 수 No. of Facilities				수 리 답 면 적 Irrigated Area				보조수원공 수혜면적 Irrigated by Supplementary Facilities	
계 Total	주 Main	보 조 Supplementary	부 속 Auxiliary	계 Total	구 역 내 On Project Area	구 역 외 Out of Project Area	기 타 Others		
240	240	-	-	875.6	873.8	2.0	-	-	Iksan-shi
123	123	-	-	473.9	473.9	2.0	-	-	Reservoir
4	4	-	-	14.6	14.6	-	-	-	Pumping Station
-	-	-	-	-	-	-	-	-	Pumping & Drainage Station
1	1	-	-	3.0	3.0	-	-	-	Drainage Station
9	9	-	-	29.5	29.5	-	-	-	Weir
4	4	-	-	3.6	3.6	-	-	-	Infiltration Gallery
99	99	-	-	351.0	351.0	-	-	-	Tube Well
-	-	-	-	-	-	-	-	-	Other Facilities
376	344	32	-	1,987.4	1,987.4	-	-	156.3	Chŏngŭp-shi
198	198	-	-	1,399.1	1,399.1	-	-	-	Reservoir
10	6	4	-	88.0	88.0	-	-	85.0	Pumping Station
-	-	-	-	-	-	-	-	-	Pumping & Drainage Station
-	-	-	-	-	-	-	-	-	Drainage Station
21	18	3	-	102.8	102.8	-	-	6.1	Weir
26	19	7	-	57.8	57.8	-	-	16.3	Infiltration Gallery
121	103	18	-	339.7	339.7	-	-	48.9	Tube Well
-	-	-	-	-	-	-	-	-	Other Facilities
812	746	66	-	5,983.0	4,775.5	303.8	903.7	136.9	Namwon-shi
269	269	-	-	2,120.8	1,992.6	128.2	-	-	Reservoir
47	45	2	-	674.3	638.0	36.3	-	64.0	Pumping Station
-	-	-	-	-	-	-	-	-	Pumping & Drainage Station
-	-	-	-	-	-	-	-	-	Drainage Station
130	130	-	-	1,424.0	1,284.7	139.3	-	-	Weir
12	12	-	-	59.3	59.3	-	-	-	Infiltration Gallery
354	290	64	-	800.9	800.9	-	-	72.9	Tube Well
-	-	-	-	903.7	-	-	903.7	-	Other Facilities
187	187	-	-	2,523.4	1,616.4	-	907.0	-	Kimje-shi
106	106	-	-	989.8	989.8	-	-	-	Reservoir
4	4	-	-	160.0	160.0	-	-	-	Pumping Station
-	-	-	-	-	-	-	-	-	Pumping & Drainage Station
-	-	-	-	-	-	-	-	-	Drainage Station
11	11	-	-	217.9	217.9	-	-	-	Weir
18	18	-	-	103.2	103.2	-	-	-	Infiltration Gallery
48	48	-	-	145.5	145.5	-	-	-	Tube Well
-	-	-	-	907.0	-	-	907.0	-	Other Facilities

답 면 적 현 황(계속)

by Irrigation Facilities(Cont'd)

Area : ha

답 면 적 Paddy Field Area	수리답율 (%) Percentage of Irrigated Paddy Field	한 발 빈 도 별 관 개 면 적 Irrigated Area by Frequency of Drought						Administrative Division Irrigation Facilities
		계 Total	평 년 Normal Years	3 년 3 Years	5 년 5 Years	7 년 7 Years	10년이상 Over 10Years	
22,310.0	79.2	17,673.3	3,140.3	5,542.5	—	8,638.0	354.5	Iksan-shi
—	—	8,737.9	3,068.4	5,465.7	—	77.3	126.5	Reservoir
—	—	990.8	—	4.4	—	767.4	219.0	Pumping Station
—	—	7,497.3	—	—	—	7,497.3	—	Pumping & Drainage Station
—	—	3.0	—	—	—	—	3.0	Drainage Station
—	—	89.7	64.9	18.8	—	—	6.0	Weir
—	—	3.6	1.0	2.6	—	—	—	Infiltration Gallery
—	—	351.0	6.0	51.0	—	294.0	—	Tube Well
—	—	—	—	—	—	—	—	Other Facilities
18,833.0	75.3	14,187.6	1,052.3	2,603.0	232.7	24.3	10,275.3	Chōngūp-shi
—	—	12,735.1	941.9	1,853.4	21.5	19.3	9,899.0	Reservoir
—	—	798.1	30.0	730.1	—	—	38.0	Pumping Station
—	—	—	—	—	—	—	—	Pumping & Drainage Station
—	—	—	—	—	—	—	—	Drainage Station
—	—	122.8	19.0	9.5	11.7	3.0	79.6	Weir
—	—	191.9	15.8	10.0	6.5	—	159.6	Infiltration Gallery
—	—	339.7	45.6	—	193.0	2.0	99.1	Tube Well
—	—	—	—	—	—	—	—	Other Facilities
13,559.0	65.3	8,865.8	4,533.3	1,725.4	525.7	547.1	1,534.3	Namwon-shi
—	—	4,262.3	1,861.2	1,118.7	10.0	539.1	733.3	Reservoir
—	—	1,176.0	346.0	143.8	195.4	3.0	487.8	Pumping Station
—	—	—	—	—	—	—	—	Pumping & Drainage Station
—	—	—	—	—	—	—	—	Drainage Station
—	—	1,663.6	1,084.3	219.5	239.6	5.0	115.2	Weir
—	—	59.3	20.0	26.3	—	—	13.0	Infiltration Gallery
—	—	800.9	318.1	217.1	80.7	—	185.0	Tube Well
—	—	903.7	903.7	—	—	—	—	Other Facilities
24,632.0	86.5	21,312.2	1,329.0	2,602.5	87.8	44.0	17,248.9	Kimje-shi
—	—	19,723.1	1,016.9	1,550.3	0.8	44.0	17,111.1	Reservoir
—	—	160.0	78.0	44.0	—	—	38.0	Pumping Station
—	—	55.5	—	—	—	—	55.5	Pumping & Drainage Station
—	—	—	—	—	—	—	—	Drainage Station
—	—	217.9	125.0	50.4	—	—	42.5	Weir
—	—	103.2	50.6	50.8	—	—	1.8	Infiltration Gallery
—	—	145.5	58.5	—	87.0	—	—	Tube Well
—	—	907.0	—	907.0	—	—	—	Other Facilities

4. 수 리 시 설 별 Paddy Field Area

면적 : 헥타아르

시군 및 시설별	합 계 Total								보조수원공 수혜면적 Irrigated by Supple- mentary Facilities
	수 원 공 수 No. of Facilities				수 리 답 면 적 Irrigated Area				
	계 Total	주 Main	보 조 Supple- mentary	부 속 Auxiliary	계 Total	구 역 내 On Project Area	구 역 외 Out of Project Area	기 타 Others	
완 주 군	525	443	37	45	6,285.9	6,228.4	59.5	-	13,494.8
저 수 지	195	173	22	-	5,308.6	5,249.1	59.5	-	2,409.7
양 수 장	18	12	1	5	152.8	152.8	-	-	205.0
양 배 수 장	-	-	-	-	-	-	-	-	-
배 수 장	-	-	-	-	-	-	-	-	-
보	126	81	5	40	399.0	399.0	-	-	10,781.5
집 수 압 거	64	62	2	-	103.1	103.1	-	-	82.0
관 정	122	115	7	-	322.4	322.4	-	-	16.6
기 타 시 설	-	-	-	-	-	-	-	-	-
전 안 군	436	347	17	72	3,881.9	3,413.4	468.5	-	111.9
저 수 지	148	146	2	-	2,123.4	2,010.4	113.0	-	33.8
양 수 장	16	15	1	-	245.5	226.8	18.7	-	-
양 배 수 장	-	-	-	-	-	-	-	-	-
배 수 장	-	-	-	-	-	-	-	-	-
보	202	126	4	72	1,229.6	947.8	281.8	-	21.1
집 수 압 거	29	19	10	-	137.0	82.0	55.0	-	57.0
관 정	41	41	-	-	146.4	146.4	-	-	-
기 타 시 설	-	-	-	-	-	-	-	-	-
무 주 군	225	180	32	13	1,788.6	1,578.1	-	210.5	82.6
저 수 지	73	71	2	-	866.2	866.2	-	-	24.0
양 수 장	4	4	-	-	57.0	57.0	-	-	-
양 배 수 장	-	-	-	-	-	-	-	-	-
배 수 장	-	-	-	-	-	-	-	-	-
보	103	90	-	13	617.9	617.9	-	-	-
집 수 압 거	4	4	-	-	6.0	6.0	-	-	-
관 정	41	11	30	-	31.0	31.0	-	-	58.6
기 타 시 설	-	-	-	-	210.5	-	-	210.5	-
장 수 군	259	223	16	20	4,285.5	3,565.0	86.9	613.8	123.6
저 수 지	85	73	12	-	2,731.9	2,645.0	86.9	-	85.5
양 수 장	11	7	2	2	94.7	94.7	-	-	35.1
양 배 수 장	-	-	-	-	-	-	-	-	-
배 수 장	-	-	-	-	-	-	-	-	-
보	121	102	1	18	685.1	685.1	-	-	-
집 수 압 거	9	9	-	-	47.0	47.0	-	-	-
관 정	33	32	1	-	93.2	93.2	-	-	3.0
기 타 시 설	-	-	-	-	613.6	-	-	613.6	-

답 면 적 현 황(계속)

by Irrigation Facilities(Cont'd)

Area : ha

시 군 관 할 시 설 Facilities Operated by Shi and Gun									Administrative Division
수 원 공 수 No. of Facilities				수 리 담 면 적 Irrigated Area				보조수원공 수혜면적 Irrigated by Supplementary Facilities	
계 Total	주 Main	보 조 Supplementary	부 속 Auxiliary	계 Total	구 역 내 On Project Area	구 역 외 Out of Project Area	기 타 Others		
419	417	2	-	1,952.0	1,952.0	-	-	0.6	Wanju-gun
151	151	-	-	1,047.6	1,047.6	-	-	-	Reservoir
11	11	-	-	116.8	116.8	-	-	-	Pumping Station
-	-	-	-	-	-	-	-	-	Pumping & Drainage Station
-	-	-	-	-	-	-	-	-	Drainage Station
78	78	-	-	362.1	362.1	-	-	-	Weir
62	62	-	-	103.1	103.1	-	-	-	Infiltration Gallery
117	115	2	-	322.4	322.4	-	-	0.6	Tube Well
-	-	-	-	-	-	-	-	-	Other Facilities
338	325	13	-	2,997.2	2,528.7	468.5	-	69.0	Chinan-gun
127	127	-	-	1,356.8	1,243.8	113.0	-	-	Reservoir
16	15	1	-	245.5	226.8	18.7	-	-	Pumping Station
-	-	-	-	-	-	-	-	-	Pumping & Drainage Station
-	-	-	-	-	-	-	-	-	Drainage Station
125	123	2	-	1,111.5	829.7	281.8	-	12.0	Weir
29	19	10	-	137.0	82.0	55.0	-	57.0	Infiltration Gallery
41	41	-	-	146.4	146.4	-	-	-	Tube Well
-	-	-	-	-	-	-	-	-	Other Facilities
202	171	31	-	1,263.1	1,052.6	-	210.5	79.6	Muju-gun
66	64	2	-	379.2	379.2	-	-	24.0	Reservoir
4	4	-	-	57.0	57.0	-	-	-	Pumping Station
-	-	-	-	-	-	-	-	-	Pumping & Drainage Station
-	-	-	-	-	-	-	-	-	Drainage Station
88	88	-	-	579.4	579.4	-	-	-	Weir
4	4	-	-	6.0	6.0	-	-	-	Infiltration Gallery
40	11	29	-	31.0	31.0	-	-	55.6	Tube Well
-	-	-	-	210.5	-	-	210.5	-	Other Facilities
197	197	-	-	1,694.7	1,081.1	-	613.6	-	Changsu-gun
51	51	-	-	249.2	249.2	-	-	-	Reservoir
7	7	-	-	94.7	94.7	-	-	-	Pumping Station
-	-	-	-	-	-	-	-	-	Pumping & Drainage Station
-	-	-	-	-	-	-	-	-	Drainage Station
98	98	-	-	597.0	597.0	-	-	-	Weir
9	9	-	-	47.0	47.0	-	-	-	Infiltration Gallery
32	32	-	-	93.2	93.2	-	-	-	Tube Well
-	-	-	-	613.6	-	-	613.6	-	Other Facilities

답 면 적 현 황(계속)

by Irrigation Facilities(Cont'd)

Area : ha

답 면 적	수리답율 (%)	한 발 빈 도 별 관 개 면 적						Administrative Division
		Irrigated Area by Frequency of Drought						
Paddy Field Area	Percentage of Irrigated Paddy Field	계 Total	평 년 Normal Years	3 년 3 Years	5 년 5 Years	7 년 7 Years	10년이상 Over 10Years	Irrigation Facilities
9,638.0	65.2	6,285.9	3,905.9	798.4	325.8	169.8	1,086.0	Wanju-gun
-	-	5,308.6	3,773.0	344.4	266.8	99.2	825.2	Reservoir
-	-	152.8	12.6	28.0	-	37.5	74.7	Pumping Station
-	-	-	-	-	-	-	-	Pumping & Drainage Station
-	-	-	-	-	-	-	-	Drainage Station
-	-	399.0	26.2	151.6	2.0	33.1	186.1	Weir
-	-	103.1	80.6	22.5	-	-	-	Infiltration Gallery
-	-	322.4	13.5	251.9	57.0	-	-	Tube Well
-	-	-	-	-	-	-	-	Other Facilities
6,383.0	60.8	3,881.9	1,630.5	590.3	128.6	135.3	1,397.2	Chinan-gun
-	-	2,123.4	758.8	211.1	93.6	135.3	924.6	Reservoir
-	-	245.5	89.7	46.8	35.0	-	74.0	Pumping Station
-	-	-	-	-	-	-	-	Pumping & Drainage Station
-	-	-	-	-	-	-	-	Drainage Station
-	-	1,229.6	717.0	296.4	-	-	216.2	Weir
-	-	137.0	65.0	36.0	-	-	36.0	Infiltration Gallery
-	-	146.4	-	-	-	-	146.4	Tube Well
-	-	-	-	-	-	-	-	Other Facilities
3,319.0	53.8	1,788.6	515.9	181.8	34.8	68.7	987.4	Muju-gun
-	-	866.2	210.9	58.5	16.8	-	580.0	Reservoir
-	-	57.0	-	-	-	-	57.0	Pumping Station
-	-	-	-	-	-	-	-	Pumping & Drainage Station
-	-	-	-	-	-	-	-	Drainage Station
-	-	617.9	97.5	110.3	-	68.7	341.4	Weir
-	-	6.0	-	6.0	-	-	-	Infiltration Gallery
-	-	31.0	-	7.0	18.0	-	6.0	Tube Well
-	-	210.5	207.5	-	-	-	3.0	Other Facilities
5,138.0	83.0	4,265.5	1,082.8	385.3	339.2	483.9	1,974.3	Changsu-gun
-	-	2,731.9	298.6	188.5	251.8	460.5	1,532.5	Reservoir
-	-	94.7	-	-	-	-	94.7	Pumping Station
-	-	-	-	-	-	-	-	Pumping & Drainage Station
-	-	-	-	-	-	-	-	Drainage Station
-	-	685.1	170.7	184.8	57.9	9.7	262.0	Weir
-	-	47.0	-	-	24.5	13.7	8.8	Infiltration Gallery
-	-	93.2	3.0	12.0	5.0	-	73.2	Tube Well
-	-	613.6	610.5	-	-	-	3.1	Other Facilities

답 면 적 현 황(계속)
by Irrigation Facilities(Cont'd)

Area : ha

시 군 관 할 시 설 Facilities Operated by Shi and Gun									Administrative Division
수 원 공 수 No. of Facilities				수 리 답 면 적 Irrigated Area				보조수원공 수혜면적 Irrigated by Supplementary Facilities	
계 Total	주 Main	보 조 Supplementary	부 속 Auxiliary	계 Total	구 역 내 On Project Area	구 역 외 Out of Project Area	기 타 Others		
319	315	4	-	2,100.6	2,095.3	5.3	-	28.4	Imshil-gun
169	169	-	-	1,164.4	1,164.4	-	-	-	Reservoir
16	15	1	-	163.3	163.3	-	-	17.4	Pumping Station
-	-	-	-	-	-	-	-	-	Pumping & Drainage Station
-	-	-	-	-	-	-	-	-	Drainage Station
43	43	-	-	519.9	514.6	5.3	-	-	Weir
-	-	-	-	-	-	-	-	-	Infiltration Gallery
91	88	3	-	253.0	253.0	-	-	9.0	Tube Well
-	-	-	-	-	-	-	-	-	Other Facilities
346	311	16	19	2,687.6	1,912.9	66.4	708.3	24.3	Sunch'ang-gun
148	141	7	-	1,051.8	1,018.5	33.3	-	15.0	Reservoir
23	21	-	2	343.9	330.2	13.7	-	-	Pumping Station
-	-	-	-	-	-	-	-	-	Pumping & Drainage Station
-	-	-	-	-	-	-	-	-	Drainage Station
34	26	-	8	237.6	218.4	19.2	-	-	Weir
40	23	8	9	44.4	44.2	0.2	-	7.4	Infiltration Gallery
101	100	1	-	301.6	301.6	-	-	1.9	Tube Well
-	-	-	-	708.3	-	-	708.3	-	Other Facilities
714	602	112	-	4,966.5	4,095.9	690.2	180.4	324.6	Koch'ang-gun
321	321	-	-	3,561.1	2,870.9	690.2	-	-	Reservoir
27	27	-	-	369.8	369.8	-	-	-	Pumping Station
-	-	-	-	-	-	-	-	-	Pumping & Drainage Station
-	-	-	-	-	-	-	-	-	Drainage Station
171	70	101	-	317.4	317.4	-	-	289.0	Weir
35	24	11	-	74.6	74.6	-	-	35.6	Infiltration Gallery
160	160	-	-	463.2	463.2	-	-	-	Tube Well
-	-	-	-	180.4	-	-	180.4	-	Other Facilities
179	175	4	-	975.0	944.9	30.1	-	12.0	Puan-gun
77	77	-	-	675.8	645.7	30.1	-	-	Reservoir
1	1	-	-	10.0	10.0	-	-	-	Pumping Station
-	-	-	-	-	-	-	-	-	Pumping & Drainage Station
-	-	-	-	-	-	-	-	-	Drainage Station
-	-	-	-	-	-	-	-	-	Weir
-	-	-	-	-	-	-	-	-	Infiltration Gallery
101	97	4	-	289.2	289.2	-	-	12.0	Tube Well
-	-	-	-	-	-	-	-	-	Other Facilities

답 면 적 현 황(계속)

by Irrigation Facilities(Cont'd)

Area : ha

답 면 적 Paddy Field Area	수리답율 (%) Percentage of Irrigated Paddy Field	한 발 빈 도 별 관 개 면 적 Irrigated Area by Frequency of Drought						Administrative Division Irrigation Facilities
		계 Total	평 년 Normal Years	3 년 3 Years	5 년 5 Years	7 년 7 Years	10년이상 Over 10Years	
6,165.0	57.9	3,570.7	924.7	498.5	157.8	28.6	1,961.1	Imshil-gun
-	-	2,634.5	687.4	251.5	157.8	17.2	1,520.6	Reservoir
-	-	163.3	-	-	-	-	163.3	Pumping Station
-	-	-	-	-	-	-	-	Pumping & Drainage Station
-	-	-	-	-	-	-	-	Drainage Station
-	-	519.9	231.3	-	-	11.4	277.2	Weir
-	-	-	-	-	-	-	-	Infiltration Gallery
-	-	253.0	6.0	247.0	-	-	-	Tube Well
-	-	-	-	-	-	-	-	Other Facilities
7,796.0	66.0	5,148.7	1,485.0	613.9	213.0	486.1	2,350.7	Sunch'ang-gun
-	-	2,859.4	660.2	288.5	93.0	412.9	1,404.8	Reservoir
-	-	884.1	96.8	74.1	10.0	68.2	635.0	Pumping Station
-	-	-	-	-	-	-	-	Pumping & Drainage Station
-	-	-	-	-	-	-	-	Drainage Station
-	-	350.9	10.6	46.0	5.0	-	289.3	Weir
-	-	44.4	6.5	16.3	-	-	21.6	Infiltration Gallery
-	-	301.6	2.6	189.0	105.0	5.0	-	Tube Well
-	-	708.3	708.3	-	-	-	-	Other Facilities
15,611.0	59.6	9,319.5	3,440.2	588.3	1,472.2	350.7	3,468.1	Koch'ang-gun
-	-	7,603.0	3,002.5	394.3	1,326.1	285.2	2,594.9	Reservoir
-	-	636.0	77.5	106.7	77.0	40.0	334.8	Pumping Station
-	-	-	-	-	-	-	-	Pumping & Drainage Station
-	-	-	-	-	-	-	-	Drainage Station
-	-	362.3	126.9	80.8	60.1	23.5	71.0	Weir
-	-	74.6	47.8	6.5	-	2.0	18.3	Infiltration Gallery
-	-	463.2	5.1	-	9.0	-	449.1	Tube Well
-	-	180.4	180.4	-	-	-	-	Other Facilities
15,901.0	82.9	13,185.9	519.9	3,084.9	239.5	18.4	9,323.2	Puan-gun
-	-	12,886.7	509.9	3,072.9	38.5	18.4	9,247.0	Reservoir
-	-	10.0	10.0	-	-	-	-	Pumping Station
-	-	-	-	-	-	-	-	Pumping & Drainage Station
-	-	-	-	-	-	-	-	Drainage Station
-	-	-	-	-	-	-	-	Weir
-	-	-	-	-	-	-	-	Infiltration Gallery
-	-	289.2	-	12.0	201.0	-	76.2	Tube Well
-	-	-	-	-	-	-	-	Other Facilities

4. 수 리 시 설 별 Paddy Field Area

면적 : 헥타아르

시군 및 시설별	합 계 Total								
	수 원 공 수 No. of Facilities				수 리 답 면 적 Irrigated Area				보조수원공 수혜면적 Irrigated by Supple- mentary Facilities
	계 Total	주 Main	보 조 Supple- mentary	부 속 Auxiliary	계 Total	구 역 내 On Project Area	구 역 외 Out of Project Area	기 타 Others	
전 라 남 도	8,476	6,054	1,748	676	154,124.2	135,948.7	4,013.3	14,162.2	31,034.6
저 수 지	3,213	2,728	472	13	102,929.4	102,006.6	922.8	-	12,210.4
양 수 장	597	194	192	211	18,893.5	16,065.8	2,827.7	-	7,761.8
양 배 수 장	3	1	-	2	187.0	187.0	-	-	-
배 수 장	23	2	9	12	139.0	139.0	-	-	1,651.2
보	1,565	701	473	391	9,330.1	9,079.0	250.2	-	7,269.8
집 수 압 거	451	240	173	38	1,858.3	1,852.7	5.6	-	890.6
관 정	2,624	2,188	427	9	6,624.7	6,617.7	7.0	-	1,250.8
기 타 시 설	-	-	-	-	14,162.2	-	-	14,162.2	-
목 포 시	30	28	-	2	231.2	231.2	-	-	-
저 수 지	18	18	-	-	197.2	197.2	-	-	-
양 수 장	1	-	-	1	-	-	-	-	-
양 배 수 장	-	-	-	-	-	-	-	-	-
배 수 장	-	-	-	-	-	-	-	-	-
보	1	-	-	1	-	-	-	-	-
집 수 압 거	-	-	-	-	-	-	-	-	-
관 정	10	10	-	-	34.0	34.0	-	-	-
기 타 시 설	-	-	-	-	-	-	-	-	-
여 수 시	7	7	-	-	63.0	21.0	-	42.0	-
저 수 지	-	-	-	-	-	-	-	-	-
양 수 장	-	-	-	-	-	-	-	-	-
양 배 수 장	-	-	-	-	-	-	-	-	-
배 수 장	-	-	-	-	-	-	-	-	-
보	-	-	-	-	-	-	-	-	-
집 수 압 거	-	-	-	-	-	-	-	-	-
관 정	7	7	-	-	21.0	21.0	-	-	-
기 타 시 설	-	-	-	-	42.0	-	-	42.0	-
순 천 시	372	305	26	41	7,018.5	5,149.5	94.8	1,774.2	68.2
저 수 지	69	69	-	-	2,357.8	2,317.8	40.0	-	-
양 수 장	29	20	1	8	942.9	921.9	21.0	-	3.0
양 배 수 장	-	-	-	-	-	-	-	-	-
배 수 장	-	-	-	-	-	-	-	-	-
보	123	89	1	33	1,570.9	1,542.7	28.2	-	4.0
집 수 압 거	22	12	10	-	41.7	36.1	5.6	-	19.2
관 정	129	115	14	-	331.0	331.0	-	-	42.0
기 타 시 설	-	-	-	-	1,774.2	-	-	1,774.2	-

답 면 적 현 황(계속)
by Irrigation Facilities(Cont'd)

Area : ha

시 군 관 할 시 설 Facilities Operated by Shi and Gun									Administrative Division
수 원 공 수 No. of Facilities				수 리 답 면 적 Irrigated Area				보 조 수 원 공 수 해 면 적 Irrigated by Supplementary Facilities	
계 Total	주 Main	보 조 Supplementary	부 속 Auxiliary	계 Total	구 역 내 On Project Area	구 역 외 Out of Project Area	기 타 Others		
6,429	5,546	759	124	67,981.3	52,946.1	873.0	14,162.2	2,817.5	Chöllanam-do
2,300	2,282	18	-	31,793.2	31,307.6	485.6	-	115.5	Reservoir
232	153	25	54	5,281.0	5,136.3	144.7	-	278.6	Pumping Station
2	1	-	1	187.0	187.0	-	-	-	Pumping & Drainage Station
7	2	-	5	139.0	139.0	-	-	-	Drainage Station
937	684	213	40	7,944.9	7,714.8	230.1	-	706.1	Weir
409	237	148	24	1,852.3	1,846.7	5.6	-	524.5	Infiltration Gallery
2,542	2,187	355	-	6,621.7	6,614.7	7.0	-	992.8	Tube Well
-	-	-	-	14,162.2	-	-	14,162.2	-	Other Facilities
28	28	-	-	197.4	197.4	-	-	-	Mokp'o-shi
18	18	-	-	163.4	163.4	-	-	-	Reservoir
-	-	-	-	-	-	-	-	-	Pumping Station
-	-	-	-	-	-	-	-	-	Pumping & Drainage Station
-	-	-	-	-	-	-	-	-	Drainage Station
-	-	-	-	-	-	-	-	-	Weir
-	-	-	-	-	-	-	-	-	Infiltration Gallery
10	10	-	-	34.0	34.0	-	-	-	Tube Well
-	-	-	-	-	-	-	-	-	Other Facilities
7	7	-	-	63.0	21.0	-	42.0	-	Yösu-shi
-	-	-	-	-	-	-	-	-	Reservoir
-	-	-	-	-	-	-	-	-	Pumping Station
-	-	-	-	-	-	-	-	-	Pumping & Drainage Station
-	-	-	-	-	-	-	-	-	Drainage Station
-	-	-	-	-	-	-	-	-	Weir
-	-	-	-	-	-	-	-	-	Infiltration Gallery
7	7	-	-	21.0	21.0	-	-	-	Tube Well
-	-	-	-	42.0	-	-	42.0	-	Other Facilities
298	272	26	-	4,470.1	2,601.1	94.8	1,774.2	68.2	Sunch'ön-shi
47	47	-	-	682.3	642.3	40.0	-	-	Reservoir
14	13	1	-	309.4	288.4	21.0	-	3.0	Pumping Station
-	-	-	-	-	-	-	-	-	Pumping & Drainage Station
-	-	-	-	-	-	-	-	-	Drainage Station
86	85	1	-	1,331.5	1,303.3	28.2	-	4.0	Weir
22	12	10	-	41.7	36.1	5.6	-	19.2	Infiltration Gallery
129	115	14	-	331.0	331.0	-	-	42.0	Tube Well
-	-	-	-	1,774.2	-	-	1,774.2	-	Other Facilities

답 면 적 현 황(계속)
by Irrigation Facilities(Cont'd)

Area : ha

답 면 적 Paddy Field Area	수리답율 (%) Percentage of Irrigated Paddy Field	한 발 빈 도 별 관 개 면 적 Irrigated Area by Frequency of Drought						Administrative Division Irrigation Facilities
		계 * Total	평 년 Normal Years	3 년 3 Years	5 년 5 Years	7 년 7 Years	10년이상 Over 10Years	
217,456.0	70.8	154,124.2	54,324.6	18,430.5	9,872.1	3,065.2	68,431.8	Chöllanam-do
-	-	102,929.4	36,206.1	13,896.5	8,048.4	2,497.2	42,281.2	Reservoir
-	-	18,893.5	1,617.9	1,058.2	76.0	128.6	16,012.8	Pumping Station
-	-	187.0	-	-	-	-	187.0	Pumping & Drainage Station
-	-	139.0	139.0	-	-	-	-	Drainage Station
-	-	9,330.1	2,977.2	1,777.5	239.0	151.2	4,185.2	Weir
-	-	1,858.3	237.4	215.5	34.5	61.8	1,309.1	Infiltration Gallery
-	-	6,624.7	312.5	785.9	1,194.7	19.7	4,311.9	Tube Well
-	-	14,162.2	12,834.5	696.9	279.5	206.7	144.6	Other Facilities
456.0	50.7	231.2	135.6	29.0	28.0	15.1	23.5	Mokp'o-shi
-	-	197.2	135.6	29.0	-	9.1	23.5	Reservoir
-	-	-	-	-	-	-	-	Pumping Station
-	-	-	-	-	-	-	-	Pumping & Drainage Station
-	-	-	-	-	-	-	-	Drainage Station
-	-	-	-	-	-	-	-	Weir
-	-	-	-	-	-	-	-	Infiltration Gallery
-	-	34.0	-	-	28.0	6.0	-	Tube Well
-	-	-	-	-	-	-	-	Other Facilities
161.0	39.1	63.0	42.0	-	21.0	-	-	Yösu-shi
-	-	-	-	-	-	-	-	Reservoir
-	-	-	-	-	-	-	-	Pumping Station
-	-	-	-	-	-	-	-	Pumping & Drainage Station
-	-	-	-	-	-	-	-	Drainage Station
-	-	-	-	-	-	-	-	Weir
-	-	-	-	-	-	-	-	Infiltration Gallery
-	-	21.0	-	-	21.0	-	-	Tube Well
-	-	42.0	42.0	-	-	-	-	Other Facilities
10,865.0	64.5	7,018.5	2,888.1	153.4	347.8	11.7	3,617.5	Sunch'ön-shi
-	-	2,357.8	864.5	21.1	333.0	11.7	1,127.5	Reservoir
-	-	942.9	33.9	-	-	-	909.0	Pumping Station
-	-	-	-	-	-	-	-	Pumping & Drainage Station
-	-	-	-	-	-	-	-	Drainage Station
-	-	1,570.9	254.4	68.4	12.8	-	1,235.3	Weir
-	-	41.7	25.0	-	2.0	-	14.7	Infiltration Gallery
-	-	331.0	-	-	-	-	331.0	Tube Well
-	-	1,774.2	1,710.3	63.9	-	-	-	Other Facilities

4. 수 리 시 설 별 Paddy Field Area

면적 : 헥타아르

시군 및 시설별	합 계 Total								
	수 원 공 수 No. of Facilities				수 리 담 면 적 Irrigated Area				보조수원공 수해면적 Irrigated by Supple- mentary Facilities
	계 Total	주 Main	보 조 Supple- mentary	부 속 Auxiliary	계 Total	구 역 내 On Project Area	구 역 외 Out of Project Area	기 타 Others	
나 주 시	549	250	243	56	15,848.2	15,476.9	371.3	-	8,462.7
저 수 지	233	84	143	6	12,540.4	12,467.0	73.4	-	3,534.0
양 수 장	88	28	38	22	2,007.5	1,711.5	296.0	-	3,146.9
양 배 수 장	-	-	-	-	-	-	-	-	-
배 수 장	6	-	4	2	-	-	-	-	683.6
보	112	29	57	26	919.0	917.1	1.9	-	1,083.0
집 수 암 거	8	7	1	-	71.7	71.7	-	-	15.2
관 정	102	102	-	-	309.6	309.6	-	-	-
기 타 시 설	-	-	-	-	-	-	-	-	-
여 천 시	51	44	7	-	470.9	470.9	-	-	28.5
저 수 지	22	19	3	-	348.0	348.0	-	-	9.5
양 수 장	2	2	-	-	17.0	17.0	-	-	-
양 배 수 장	-	-	-	-	-	-	-	-	-
배 수 장	-	-	-	-	-	-	-	-	-
보	11	8	3	-	35.0	35.0	-	-	7.0
집 수 암 거	4	3	1	-	29.9	29.9	-	-	12.0
관 정	12	12	-	-	41.0	41.0	-	-	-
기 타 시 설	-	-	-	-	-	-	-	-	-
광 양 시	193	156	37	-	4,349.3	2,359.8	301.6	1,687.9	177.9
저 수 지	42	42	-	-	1,625.4	1,505.7	119.7	-	-
양 수 장	2	1	1	-	10.0	10.0	-	-	23.0
양 배 수 장	-	-	-	-	-	-	-	-	-
배 수 장	2	-	2	-	-	-	-	-	37.9
보	80	79	1	-	890.6	708.7	181.9	-	27.8
집 수 암 거	6	3	3	-	47.0	47.0	-	-	1.4
관 정	61	31	30	-	88.4	88.4	-	-	87.8
기 타 시 설	-	-	-	-	1,687.9	-	-	1,687.9	-
담 양 군	362	198	115	51	7,715.7	7,552.9	3.8	159.0	3,173.3
저 수 지	116	78	38	-	7,073.1	7,071.4	1.7	-	1,020.5
양 수 장	37	2	34	1	14.7	14.7	-	-	869.9
양 배 수 장	-	-	-	-	-	-	-	-	-
배 수 장	-	-	-	-	-	-	-	-	-
보	92	17	27	48	81.0	78.9	2.1	-	1,212.5
집 수 암 거	17	12	3	2	122.5	122.5	-	-	9.0
관 정	100	87	13	-	265.4	265.4	-	-	61.4
기 타 시 설	-	-	-	-	159.0	-	-	159.0	-

답 면 적 현 황(계속)

by Irrigation Facilities(Cont'd)

Area : ha

시 군 관 할 시 설 Facilities Operated by Shi and Gun									Administrative Division
수 원 공 수 No. of Facilities				수 리 답 면 적 Irrigated Area				보 조 수 원 공 수 해 면 적 Irrigated by Supplementary Facilities	
계 Total	주 Main	보 조 Supplementary	부 속 Auxiliary	계 Total	구 역 내 On Project Area	구 역 외 Out of Project Area	기 타 Others		
256	222	33	1	2,481.4	2,358.9	122.5	-	171.5	Naju-shi
66	62	4	-	789.0	732.5	56.5	-	9.8	Reservoir
25	25	-	-	849.6	783.6	66.0	-	-	Pumping Station
-	-	-	-	-	-	-	-	-	Pumping & Drainage Station
1	-	-	1	-	-	-	-	-	Drainage Station
55	26	29	-	461.5	461.5	-	-	161.7	Weir
7	7	-	-	71.7	71.7	-	-	-	Infiltration Gallery
102	102	-	-	309.6	309.6	-	-	-	Tube Well
-	-	-	-	-	-	-	-	-	Other Facilities
39	39	-	-	260.9	260.9	-	-	-	Yöch'ön-shi
14	14	-	-	138.0	138.0	-	-	-	Reservoir
2	2	-	-	17.0	17.0	-	-	-	Pumping Station
-	-	-	-	-	-	-	-	-	Pumping & Drainage Station
-	-	-	-	-	-	-	-	-	Drainage Station
8	8	-	-	35.0	35.0	-	-	-	Weir
3	3	-	-	29.9	29.9	-	-	-	Infiltration Gallery
12	12	-	-	41.0	41.0	-	-	-	Tube Well
-	-	-	-	-	-	-	-	-	Other Facilities
178	145	33	-	3,128.5	1,223.1	217.5	1,687.9	107.2	Kwang-yang-shi
31	31	-	-	404.6	369.0	35.6	-	-	Reservoir
2	1	1	-	10.0	10.0	-	-	23.0	Pumping Station
-	-	-	-	-	-	-	-	-	Pumping & Drainage Station
-	-	-	-	-	-	-	-	-	Drainage Station
79	79	-	-	890.6	708.7	181.9	-	-	Weir
6	3	3	-	47.0	47.0	-	-	1.4	Infiltration Gallery
60	31	29	-	88.4	88.4	-	-	82.8	Tube Well
-	-	-	-	1,687.9	-	-	1,687.9	-	Other Facilities
198	187	9	-	1,804.5	1,643.3	2.2	159.0	21.3	Tamyang-gun
69	69	-	-	1,161.9	1,161.8	0.1	-	-	Reservoir
2	2	-	-	14.7	14.7	-	-	-	Pumping Station
-	-	-	-	-	-	-	-	-	Pumping & Drainage Station
-	-	-	-	-	-	-	-	-	Drainage Station
18	17	1	-	81.0	78.9	2.1	-	2.0	Weir
15	12	3	-	122.5	122.5	-	-	9.0	Infiltration Gallery
92	87	5	-	265.4	265.4	-	-	10.3	Tube Well
-	-	-	-	159.0	-	-	159.0	-	Other Facilities

답 면 적 현 황(계속)

by Irrigation Facilities(Cont'd)

Area : ha

답 면 적 Paddy Field Area	수리답율 (%) Percentage of Irrigated Paddy Field	한 발 빈 도 별 관 개 면 적 Irrigated Area by Frequency of Drought						Administrative Division Irrigation Facilities
		계 Total	평 년 Normal Years	3 년 3 Years	5 년 5 Years	7 년 7 Years	10년이상 Over 10Years	
17,181.0	92.3	15,848.2	3,087.0	738.7	—	5.8	12,018.7	Naju-shi
—	—	12,540.4	2,949.2	183.8	—	5.8	9,401.6	Reservoir
—	—	2,007.5	137.8	97.4	—	—	1,772.3	Pumping Station
—	—	—	—	—	—	—	—	Pumping & Drainage Station
—	—	—	—	—	—	—	—	Drainage Station
—	—	919.0	—	457.5	—	—	461.5	Weir
—	—	71.7	—	—	—	—	71.7	Infiltration Gallery
—	—	309.6	—	—	—	—	309.6	Tube Well
—	—	—	—	—	—	—	—	Other Facilities
886.0	54.3	470.9	312.3	—	4.5	1.7	152.4	Yöch'ön-shi
—	—	348.0	312.3	—	4.5	1.7	29.5	Reservoir
—	—	17.0	—	—	—	—	17.0	Pumping Station
—	—	—	—	—	—	—	—	Pumping & Drainage Station
—	—	—	—	—	—	—	—	Drainage Station
—	—	35.0	—	—	—	—	35.0	Weir
—	—	29.9	—	—	—	—	29.9	Infiltration Gallery
—	—	41.0	—	—	—	—	41.0	Tube Well
—	—	—	—	—	—	—	—	Other Facilities
5,298.0	82.0	4,349.3	2,627.8	88.1	536.5	92.4	1,004.7	Kwang-yang-shi
—	—	1,625.4	348.4	26.4	449.3	24.5	776.8	Reservoir
—	—	10.0	—	—	—	—	10.0	Pumping Station
—	—	—	—	—	—	—	—	Pumping & Drainage Station
—	—	—	—	—	—	—	—	Drainage Station
—	—	890.6	591.3	61.7	87.2	67.9	82.5	Weir
—	—	47.0	—	—	—	—	47.0	Infiltration Gallery
—	—	88.4	—	—	—	—	88.4	Tube Well
—	—	1,687.9	1,687.9	—	—	—	—	Other Facilities
8,918.0	86.5	7,715.7	2,142.9	238.8	313.1	35.0	4,985.9	Tamyang-gun
—	—	7,073.1	1,919.1	238.8	84.0	35.0	4,796.2	Reservoir
—	—	14.7	—	—	14.7	—	—	Pumping Station
—	—	—	—	—	—	—	—	Pumping & Drainage Station
—	—	—	—	—	—	—	—	Drainage Station
—	—	81.0	10.8	—	—	—	70.2	Weir
—	—	122.5	—	—	3.0	—	119.5	Infiltration Gallery
—	—	265.4	54.0	—	211.4	—	—	Tube Well
—	—	159.0	159.0	—	—	—	—	Other Facilities

4. 수 리 시 설 별 Paddy Field Area

면적 : 헥타아르

시군 및 시설별	합 계 Total								
	수 원 공 수 No. of Facilities				수 리 답 면 적 Irrigated Area				보조수원공 수해면적 Irrigated by Supple- mentary Facilities
	계 Total	주 Main	보 조 Supple- mentary	부 속 Auxiliary	계 Total	구 역 내 On Project Area	구 역 외 Out of Project Area	기 타 Others	
곡 성 군	350	305	23	22	5,149.6	4,345.0	13.7	790.9	405.1
저 수 지	122	118	4	—	2,690.6	2,676.9	13.7	—	27.7
양 수 장	49	35	13	1	905.6	905.6	—	—	315.5
양 배 수 장	—	—	—	—	—	—	—	—	—
배 수 장	—	—	—	—	—	—	—	—	—
보	71	46	5	20	399.6	399.6	—	—	37.9
집 수 암 거	15	14	1	—	93.1	93.1	—	—	24.0
관 정	93	92	—	1	269.8	269.8	—	—	—
기 타 시 설	—	—	—	—	790.9	—	—	790.9	—
구 려 군	200	108	80	14	3,618.0	2,989.6	—	628.4	878.4
저 수 지	55	42	13	—	2,485.5	2,485.5	—	—	267.3
양 수 장	12	10	2	—	225.6	225.6	—	—	120.5
양 배 수 장	—	—	—	—	—	—	—	—	—
배 수 장	—	—	—	—	—	—	—	—	—
보	44	23	7	14	164.8	164.8	—	—	297.8
집 수 암 거	7	5	2	—	31.5	31.5	—	—	30.6
관 정	82	26	56	—	82.2	82.2	—	—	162.2
기 타 시 설	—	—	—	—	628.4	—	—	628.4	—
여 천 군	158	115	14	29	2,285.4	1,630.9	—	654.5	113.0
저 수 지	51	51	—	—	1,432.1	1,432.1	—	—	—
양 수 장	22	—	—	22	—	—	—	—	—
양 배 수 장	—	—	—	—	—	—	—	—	—
배 수 장	—	—	—	—	—	—	—	—	—
보	12	—	5	7	—	—	—	—	77.0
집 수 암 거	1	—	1	—	—	—	—	—	15.0
관 정	72	64	8	—	198.8	198.8	—	—	21.0
기 타 시 설	—	—	—	—	654.5	—	—	654.5	—
고 흥 군	568	479	67	22	10,416.5	9,930.3	—	486.2	821.4
저 수 지	272	270	2	—	8,871.2	8,871.2	—	—	24.1
양 수 장	13	3	5	5	229.0	229.0	—	—	571.9
양 배 수 장	—	—	—	—	—	—	—	—	—
배 수 장	—	—	—	—	—	—	—	—	—
보	60	36	8	16	240.7	240.7	—	—	67.3
집 수 암 거	67	39	27	1	198.4	198.4	—	—	81.1
관 정	156	131	25	—	391.0	391.0	—	—	77.0
기 타 시 설	—	—	—	—	486.2	—	—	486.2	—

답 면 적 현 황(계속)

by Irrigation Facilities(Cont'd)

Area : ha

시 군 관 할 시 설 Facilities Operated by Shi and Gun									Administrative Division
수 원 공 수 No. of Facilities				수 리 답 면 적 Irrigated Area				보조수원공 수해면적 Irrigated by Supplementary Facilities	
계 Total	주 Main	보 조 Supplementary	부 속 Auxiliary	계 Total	구 역 내 On Project Area	구 역 외 Out of Project Area	기 타 Others		
268	260	8	—	2,894.4	2,103.5	—	790.9	73.6	Koksŏng-gun
87	83	4	—	794.9	794.9	—	—	27.7	Reservoir
30	26	4	—	552.1	552.1	—	—	45.9	Pumping Station
—	—	—	—	—	—	—	—	—	Pumping & Drainage Station
—	—	—	—	—	—	—	—	—	Drainage Station
46	46	—	—	399.6	399.6	—	—	—	Weir
13	13	—	—	87.1	87.1	—	—	—	Infiltration Gallery
92	92	—	—	269.8	269.8	—	—	—	Tube Well
—	—	—	—	790.9	—	—	790.9	—	Other Facilities
134	90	44	—	1,424.3	795.9	—	628.4	129.0	Kurye-gun
30	30	—	—	405.3	405.3	—	—	—	Reservoir
6	6	—	—	112.1	112.1	—	—	—	Pumping Station
—	—	—	—	—	—	—	—	—	Pumping & Drainage Station
—	—	—	—	—	—	—	—	—	Drainage Station
23	23	—	—	164.8	164.8	—	—	—	Weir
5	5	—	—	31.5	31.5	—	—	—	Infiltration Gallery
70	26	44	—	82.2	82.2	—	—	129.0	Tube Well
—	—	—	—	628.4	—	—	628.4	—	Other Facilities
132	104	7	21	1,389.5	735.0	—	654.5	18.0	Yŏch'ŏn-gun
40	40	—	—	536.2	536.2	—	—	—	Reservoir
21	—	—	21	—	—	—	—	—	Pumping Station
—	—	—	—	—	—	—	—	—	Pumping & Drainage Station
—	—	—	—	—	—	—	—	—	Drainage Station
—	—	—	—	—	—	—	—	—	Weir
—	—	—	—	—	—	—	—	—	Infiltration Gallery
71	64	7	—	198.8	198.8	—	—	18.0	Tube Well
—	—	—	—	654.5	—	—	654.5	—	Other Facilities
504	441	60	3	6,528.5	6,042.3	—	486.2	233.8	Kohŭng-gun
232	232	—	—	4,983.2	4,983.2	—	—	—	Reservoir
7	3	1	3	229.0	229.0	—	—	13.4	Pumping Station
—	—	—	—	—	—	—	—	—	Pumping & Drainage Station
—	—	—	—	—	—	—	—	—	Drainage Station
4	36	8	—	240.7	240.7	—	—	67.3	Weir
66	39	27	—	198.4	198.4	—	—	81.1	Infiltration Gallery
155	131	24	—	391.0	391.0	—	—	72.0	Tube Well
—	—	—	—	486.2	—	—	486.2	—	Other Facilities

답 면 적 현 황(계속)

by Irrigation Facilities(Cont'd)

Area : ha

답 면 적	수리답율 (%)	한 발 빈 도 별 관 개 면 적						Administrative Division
		Irrigated Area by Frequency of Drought						
Paddy Field Area	Percentage of Irrigated Paddy Field	계 Total	평 년 Normal Years	3 년 3 Years	5 년 5 Years	7 년 7 Years	10년이상 Over 10Years	Irrigation Facilities
6,769.0	76.0	5,149.6	3,164.0	317.8	—	102.0	1,565.8	Koksŏng-gun
—	—	2,690.6	2,440.8	71.2	—	52.1	126.5	Reservoir
—	—	905.6	—	221.3	—	49.9	634.4	Pumping Station
—	—	—	—	—	—	—	—	Pumping & Drainage Station
—	—	—	—	—	—	—	—	Drainage Station
—	—	399.6	—	25.3	—	—	374.3	Weir
—	—	93.1	14.4	—	—	—	78.7	Infiltration Gallery
—	—	269.8	—	—	—	—	269.8	Tube Well
—	—	790.9	708.8	—	—	—	82.1	Other Facilities
4,357.0	83.0	3,618.0	1,473.9	81.1	—	46.3	2,016.7	Kurye-gun
—	—	2,485.5	880.8	57.6	—	—	1,547.1	Reservoir
—	—	225.6	—	—	—	46.3	179.3	Pumping Station
—	—	—	—	—	—	—	—	Pumping & Drainage Station
—	—	—	—	—	—	—	—	Drainage Station
—	—	164.8	—	23.5	—	—	141.3	Weir
—	—	31.5	—	—	—	—	31.5	Infiltration Gallery
—	—	82.2	25.2	—	—	—	57.0	Tube Well
—	—	628.4	567.9	—	—	—	60.5	Other Facilities
3,168.0	72.1	2,285.4	1,765.7	—	10.1	20.5	489.1	Yŏch'ŏn-gun
—	—	1,432.1	1,111.2	—	10.1	20.5	290.3	Reservoir
—	—	—	—	—	—	—	—	Pumping Station
—	—	—	—	—	—	—	—	Pumping & Drainage Station
—	—	—	—	—	—	—	—	Drainage Station
—	—	—	—	—	—	—	—	Weir
—	—	—	—	—	—	—	—	Infiltration Gallery
—	—	198.8	—	—	—	—	198.8	Tube Well
—	—	654.5	654.5	—	—	—	—	Other Facilities
14,661.0	71.0	10,416.5	3,151.9	762.3	1,303.1	948.6	4,250.6	Kohŭng-gun
—	—	8,871.2	2,949.0	738.3	934.1	658.4	3,591.4	Reservoir
—	—	229.0	10.0	10.0	—	—	209.0	Pumping Station
—	—	—	—	—	—	—	—	Pumping & Drainage Station
—	—	—	—	—	—	—	—	Drainage Station
—	—	240.7	83.6	—	76.0	46.2	34.9	Weir
—	—	198.4	109.3	14.0	13.5	37.3	24.3	Infiltration Gallery
—	—	391.0	—	—	—	—	391.0	Tube Well
—	—	486.2	—	—	279.5	206.7	—	Other Facilities

답 면 적 현 황(계속)
by Irrigation Facilities(Cont'd)

Area : ha

시 군 관 할 시 설 Facilities Operated by Shi and Gun									Administrative Division
수 원 공 수 No. of Facilities				수 리 답 면 적 Irrigated Area				보조수원공 수혜면적 Irrigated by Supplementary Facilities	
계 Total	주 Main	보 조 Supplementary	부 속 Auxiliary	계 Total	구 역 내 On Project Area	구 역 외 Out of Project Area	기 타 Others		
321	233	87	1	5,182.1	2,782.5	4.3	2,395.3	376.1	Posŏng-gun
103	103	-	-	1,994.1	1,989.8	4.3	-	-	Reservoir
14	5	8	1	101.0	101.0	-	-	118.7	Pumping Station
-	-	-	-	-	-	-	-	-	Pumping & Drainage Station
-	-	-	-	-	-	-	-	-	Drainage Station
49	23	26	-	371.6	371.6	-	-	121.6	Weir
2	2	-	-	23.6	23.6	-	-	-	Infiltration Gallery
153	100	53	-	296.5	296.5	-	-	135.8	Tube Well
-	-	-	-	2,395.3	-	-	2,395.3	-	Other Facilities
478	351	125	2	2,454.3	2,258.3	-	196.0	186.3	Hwasun-gun
131	129	2	-	1,185.1	1,185.1	-	-	11.6	Reservoir
3	2	-	1	42.0	42.0	-	-	-	Pumping Station
1	-	-	1	-	-	-	-	-	Pumping & Drainage Station
-	-	-	-	-	-	-	-	-	Drainage Station
171	77	94	-	423.3	423.3	-	-	73.5	Weir
37	10	27	-	179.9	179.9	-	-	88.2	Infiltration Gallery
135	133	2	-	428.0	428.0	-	-	13.0	Tube Well
-	-	-	-	196.0	-	-	196.0	-	Other Facilities
421	299	96	26	4,521.1	3,683.4	82.9	754.8	430.8	Changhŭng-gun
92	92	-	-	1,672.9	1,599.9	73.0	-	-	Reservoir
16	6	6	4	130.1	130.1	-	-	38.0	Pumping Station
-	-	-	-	-	-	-	-	-	Pumping & Drainage Station
-	-	-	-	-	-	-	-	-	Drainage Station
128	95	21	12	1,577.9	1,568.0	9.9	-	117.6	Weir
41	7	24	10	54.0	54.0	-	-	138.1	Infiltration Gallery
144	99	45	-	331.4	331.4	-	-	137.1	Tube Well
-	-	-	-	754.8	-	-	754.8	-	Other Facilities
309	284	7	18	3,632.0	3,622.0	10.0	-	48.9	Kangjin-gun
103	101	2	-	2,301.1	2,291.1	10.0	-	28.3	Reservoir
18	6	-	12	146.1	146.1	-	-	-	Pumping Station
-	-	-	-	-	-	-	-	-	Pumping & Drainage Station
-	-	-	-	-	-	-	-	-	Drainage Station
33	26	1	6	497.3	497.3	-	-	10.0	Weir
24	23	1	-	316.6	316.6	-	-	3.6	Infiltration Gallery
131	128	3	-	370.9	370.9	-	-	7.0	Tube Well
-	-	-	-	-	-	-	-	-	Other Facilities

답 면 적 현 황(계속)

by Irrigation Facilities(Cont'd)

Area : ha

답 면 적 Paddy Field Area	수리답율 (%) Percentage of Irrigated Paddy Field	한 발 빈 도 별 관 개 면 적 Irrigated Area by Frequency of Drought						Administrative Division Irrigation Facilities
		계 Total	평 년 Normal Years	3 년 3 Years	5 년 5 Years	7 년 7 Years	10년이상 Over 10Years	
11,891.0	78.3	9,079.9	8,567.1	392.5	65.8	—	2,054.5	Posŏng-gun
—	—	5,891.9	3,874.9	391.2	65.8	—	1,560.0	Reservoir
—	—	101.0	35.0	—	—	—	66.0	Pumping Station
—	—	—	—	—	—	—	—	Pumping & Drainage Station
—	—	—	—	—	—	—	—	Drainage Station
—	—	371.6	232.7	1.3	—	—	137.6	Weir
—	—	23.6	9.6	—	—	—	14.0	Infiltration Gallery
—	—	296.5	19.6	—	—	—	276.9	Tube Well
—	—	2,395.3	2,395.3	—	—	—	—	Other Facilities
8,173.0	65.2	5,335.5	4,007.3	110.3	118.1	55.0	1,044.8	Hwasun-gun
—	—	4,066.3	3,514.6	71.8	65.1	37.3	377.5	Reservoir
—	—	42.0	—	—	—	—	42.0	Pumping Station
—	—	—	—	—	—	—	—	Pumping & Drainage Station
—	—	—	—	—	—	—	—	Drainage Station
—	—	423.3	298.7	38.5	2.0	17.7	66.4	Weir
—	—	179.9	—	—	—	—	179.9	Infiltration Gallery
—	—	428.0	—	—	51.0	—	377.0	Tube Well
—	—	196.0	194.0	—	—	—	2.0	Other Facilities
11,083.0	71.7	7,947.6	4,573.1	619.7	704.4	712.1	1,338.3	Changhŭng-gun
—	—	4,606.1	2,345.8	51.1	698.4	696.2	814.6	Reservoir
—	—	474.1	409.3	15.0	—	—	49.8	Pumping Station
—	—	—	—	—	—	—	—	Pumping & Drainage Station
—	—	—	—	—	—	—	—	Drainage Station
—	—	1,727.2	982.6	349.8	6.0	10.9	377.9	Weir
—	—	54.0	3.0	25.0	—	5.0	21.0	Infiltration Gallery
—	—	331.4	77.6	178.8	—	—	75.0	Tube Well
—	—	754.8	754.8	—	—	—	—	Other Facilities
11,132.0	69.6	7,758.8	2,799.0	1,298.8	1,047.8	122.5	2,490.7	Kangjin-gun
—	—	5,840.6	2,408.9	660.2	1,047.8	122.5	1,601.2	Reservoir
—	—	385.4	37.1	119.7	—	—	228.6	Pumping Station
—	—	—	—	—	—	—	—	Pumping & Drainage Station
—	—	—	—	—	—	—	—	Drainage Station
—	—	845.3	350.4	123.0	—	—	371.9	Weir
—	—	316.6	—	28.0	—	—	288.6	Infiltration Gallery
—	—	370.9	2.6	367.9	—	—	0.4	Tube Well
—	—	—	—	—	—	—	—	Other Facilities

4. 수 리 시 설 별 Paddy Field Area

면적 : 헥타아르

시군 및 시설별	합 계 Total								보조수원공 수해면적 Irrigated by Supple- mentary Facilities
	수 원 공 수 No. of Facilities				수 리 담 면 적 Irrigated Area				
	계 Total	주 Main	보 조 Supple- mentary	부 속 Auxiliary	계 Total	구 역 내 On Project Area	구 역 외 Out of Project Area	기 타 Others	
해 남 군	723	548	136	39	11,117.6	10,190.8	648.2	278.6	2,197.6
저 수 지	368	344	23	1	9,173.3	9,092.1	81.2	-	386.7
양 수 장	49	7	24	18	736.0	169.0	567.0	-	586.3
양 배 수 장	-	-	-	-	-	-	-	-	-
배 수 장	-	-	-	-	-	-	-	-	-
보	110	47	50	13	318.4	318.4	-	-	995.1
집 수 암 거	29	17	5	7	98.3	98.3	-	-	99.0
관 정	167	133	34	-	513.0	513.0	-	-	130.5
기 타 시 설	-	-	-	-	278.6	-	-	278.6	-
영 압 군	476	253	187	36	13,497.2	12,082.3	1,407.6	7.3	3,563.6
저 수 지	240	109	131	-	5,025.0	5,016.4	8.6	-	2,392.9
양 수 장	45	17	8	20	7,788.8	6,389.8	1,399.0	-	576.8
양 배 수 장	1	1	-	-	187.0	187.0	-	-	-
배 수 장	4	-	-	4	-	-	-	-	-
보	61	22	27	12	131.1	131.1	-	-	451.2
집 수 암 거	28	21	7	-	105.3	105.3	-	-	109.9
관 정	97	83	14	-	252.7	252.7	-	-	32.8
기 타 시 설	-	-	-	-	7.3	-	-	7.3	-
무 안 군	430	367	45	18	7,078.8	5,505.5	491.3	1,082.0	1,413.3
저 수 지	186	160	24	2	1,987.1	1,982.8	4.3	-	1,384.5
양 수 장	15	9	-	6	3,328.1	2,841.1	487.0	-	-
양 배 수 장	-	-	-	-	-	-	-	-	-
배 수 장	1	1	-	-	39.0	39.0	-	-	-
보	19	6	4	9	82.6	82.6	-	-	1.5
집 수 암 거	2	1	1	-	7.5	7.5	-	-	0.9
관 정	207	190	16	1	552.5	552.5	-	-	26.4
기 타 시 설	-	-	-	-	1,082.0	-	-	1,082.0	-
합 평 군	457	290	156	11	8,303.1	7,463.6	250.0	589.5	3,104.0
저 수 지	157	133	24	-	5,980.9	5,803.6	177.3	-	691.1
양 수 장	33	16	10	7	1,067.2	1,009.5	57.7	-	583.2
양 배 수 장	-	-	-	-	-	-	-	-	-
배 수 장	1	-	1	-	-	-	-	-	521.6
보	62	15	44	3	270.3	262.3	8.0	-	1,039.2
집 수 암 거	28	6	22	-	34.7	34.7	-	-	112.5
관 정	176	120	55	1	360.5	353.5	7.0	-	156.4
기 타 시 설	-	-	-	-	589.5	-	-	589.5	-

답 면 적 현 황(계속)
by Irrigation Facilities(Cont'd)

Area : ha

시 군 관 할 시 설 Facilities Operated by Shi and Gun									Administrative Division
수 원 공 수 No. of Facilities				수 리 담 면 적 Irrigated Area				보조수원공 수해면적 Irrigated by Supplementary Facilities	
계 Total	주 Main	보 조 Supplementary	부 속 Auxiliary	계 Total	구 역 내 On Project Area	구 역 외 Out of Project Area	기 타 Others		
558	496	32	28	4,779.3	4,500.7	-	278.6	115.5	Haenam-gun
293	293	-	-	3,402.0	3,402.0	-	-	-	Reservoir
14	6	-	8	169.0	169.0	-	-	-	Pumping Station
-	-	-	-	-	-	-	-	-	Pumping & Drainage Station
-	-	-	-	-	-	-	-	-	Drainage Station
61	47	1	13	318.4	318.4	-	-	5.0	Weir
25	17	1	7	98.3	98.3	-	-	1.0	Infiltration Gallery
163	133	30	-	513.0	513.0	-	-	109.5	Tube Well
-	-	-	-	278.6	-	-	278.6	-	Other Facilities
250	239	7	4	2,745.2	2,737.9	-	7.3	85.3	Yŏng-am-gun
101	99	2	-	1,385.5	1,385.5	-	-	8.2	Reservoir
15	13	2	-	676.3	676.3	-	-	15.6	Pumping Station
1	1	-	-	187.0	187.0	-	-	-	Pumping & Drainage Station
4	-	-	4	-	-	-	-	-	Drainage Station
24	22	2	-	131.1	131.1	-	-	59.4	Weir
22	21	1	-	105.3	105.3	-	-	2.1	Infiltration Gallery
83	83	-	-	252.7	252.7	-	-	-	Tube Well
-	-	-	-	7.3	-	-	7.3	-	Other Facilities
356	335	21	-	3,930.5	2,844.2	4.3	1,082.0	28.8	Muan-gun
131	131	-	-	1,335.9	1,331.6	4.3	-	-	Reservoir
6	6	-	-	831.0	831.0	-	-	-	Pumping Station
-	-	-	-	-	-	-	-	-	Pumping & Drainage Station
1	1	-	-	39.0	39.0	-	-	-	Drainage Station
10	6	4	-	82.6	82.6	-	-	1.5	Weir
2	1	1	-	7.5	7.5	-	-	0.9	Infiltration Gallery
206	190	16	-	552.5	552.5	-	-	26.4	Tube Well
-	-	-	-	1,082.0	-	-	1,082.0	-	Other Facilities
382	277	99	6	3,721.8	2,899.3	233.0	589.5	342.1	Hamp'yŏng-gun
121	121	-	-	1,825.5	1,665.2	160.3	-	-	Reservoir
18	15	-	3	641.3	583.6	57.7	-	-	Pumping Station
-	-	-	-	-	-	-	-	-	Pumping & Drainage Station
-	-	-	-	-	-	-	-	-	Drainage Station
41	15	23	3	270.3	262.3	8.0	-	76.2	Weir
28	6	22	-	34.7	34.7	-	-	112.5	Infiltration Gallery
174	120	54	-	360.5	353.5	7.0	-	153.4	Tube Well
-	-	-	-	589.5	-	-	589.5	-	Other Facilities

답 면 적 현 황(계속)

by Irrigation Facilities(Cont'd)

Area : ha

답 면 적	수리답율 (%)	한 발 빈 도 별 관 개 면 적						Administrative Division
		Irrigated Area by Frequency of Drought						
Paddy Field Area	Percentage of Irrigated Paddy Field	계 Total	평 년 Normal Years	3 년 3 Years	5 년 5 Years	7 년 7 Years	10년이상 Over 10Years	Irrigation Facilities
21,785.0	51.0	11,117.6	3,558.9	4,555.8	859.1	99.1	2,044.7	Haenam-gun
-	-	9,173.3	3,043.9	4,160.9	576.1	99.1	1,293.3	Reservoir
-	-	736.0	60.0	109.0	-	-	567.0	Pumping Station
-	-	-	-	-	-	-	-	Pumping & Drainage Station
-	-	-	-	-	-	-	-	Drainage Station
-	-	318.4	68.8	79.7	40.0	-	129.9	Weir
-	-	98.3	39.6	7.2	-	-	51.5	Infiltration Gallery
-	-	513.0	68.0	199.0	243.0	-	3.0	Tube Well
-	-	278.6	278.6	-	-	-	-	Other Facilities
17,855.0	75.5	13,497.2	957.9	1,139.7	1,079.4	460.0	9,860.2	Yŏng-am-gun
-	-	5,025.0	848.3	1,051.3	773.1	447.0	1,905.3	Reservoir
-	-	7,788.8	5.0	-	61.3	-	7,722.5	Pumping Station
-	-	187.0	-	-	-	-	187.0	Pumping & Drainage Station
-	-	-	-	-	-	-	-	Drainage Station
-	-	131.1	59.6	44.2	15.0	5.6	6.7	Weir
-	-	105.3	36.5	44.2	14.0	7.4	3.2	Infiltration Gallery
-	-	252.7	1.2	-	216.0	-	35.5	Tube Well
-	-	7.3	7.3	-	-	-	-	Other Facilities
10,752.0	65.8	7,078.8	2,781.4	762.6	-	11.8	3,523.0	Muan-gun
-	-	1,987.1	1,506.7	179.2	-	11.8	289.4	Reservoir
-	-	3,328.1	712.4	-	-	-	2,615.7	Pumping Station
-	-	-	-	-	-	-	-	Pumping & Drainage Station
-	-	39.0	39.0	-	-	-	-	Drainage Station
-	-	82.6	21.3	1.4	-	-	59.9	Weir
-	-	7.5	-	-	-	-	7.5	Infiltration Gallery
-	-	552.5	2.0	-	-	-	550.5	Tube Well
-	-	1,082.0	500.0	582.0	-	-	-	Other Facilities
10,217.0	81.2	8,303.1	2,219.2	796.7	-	12.0	5,275.2	Hamp'yŏng-gun
-	-	5,980.9	1,613.1	154.5	-	12.0	4,201.3	Reservoir
-	-	1,067.2	67.6	382.2	-	-	617.4	Pumping Station
-	-	-	-	-	-	-	-	Pumping & Drainage Station
-	-	-	-	-	-	-	-	Drainage Station
-	-	270.3	-	178.0	-	-	92.3	Weir
-	-	34.7	-	30.0	-	-	4.7	Infiltration Gallery
-	-	360.5	-	1.0	-	-	359.5	Tube Well
-	-	589.5	538.5	51.0	-	-	-	Other Facilities

답 면 적 현 황(계속)

by Irrigation Facilities(Cont'd)

Area : ha

시 군 관 할 시 설 Facilities Operated by Shi and Gun									Administrative Division
수 원 공 수 No. of Facilities				수 리 답 면 적 Irrigated Area				보 조 수 원 공 수 해 면 적 Irrigated by Supplementary Facilities	
계 Total	주 Main	보 조 Supplementary	부 속 Auxiliary	계 Total	구 역 내 On Project Area	구 역 외 Out of Project Area	기 타 Others		
443	391	38	14	2,655.1	2,441.6	1.0	212.5	71.4	Yönggwang-gun
157	154	3	-	1,383.7	1,382.7	1.0	-	19.9	Reservoir
5	4	-	1	89.7	89.7	-	-	-	Pumping Station
-	-	-	-	-	-	-	-	-	Pumping & Drainage Station
1	1	-	-	100.0	100.0	-	-	-	Drainage Station
32	24	2	6	269.0	269.0	-	-	6.3	Weir
48	21	20	7	103.7	103.7	-	-	24.1	Infiltration Gallery
200	187	13	-	496.5	496.5	-	-	21.1	Tube Well
-	-	-	-	212.5	-	-	212.5	-	Other Facilities
213	202	11	-	2,482.4	1,891.2	-	591.2	54.3	Changsong-gun
74	74	-	-	954.1	954.1	-	-	-	Reservoir
3	3	-	-	93.2	93.2	-	-	-	Pumping Station
-	-	-	-	-	-	-	-	-	Pumping & Drainage Station
-	-	-	-	-	-	-	-	-	Drainage Station
28	28	-	-	396.8	396.8	-	-	-	Weir
25	19	6	-	216.1	216.1	-	-	39.3	Infiltration Gallery
83	78	5	-	231.0	231.0	-	-	15.0	Tube Well
-	-	-	-	591.2	-	-	591.2	-	Other Facilities
124	108	16	-	802.3	788.3	14.0	-	55.4	Wando-gun
42	41	1	-	543.8	529.8	14.0	-	10.0	Reservoir
2	-	2	-	-	-	-	-	21.0	Pumping Station
-	-	-	-	-	-	-	-	-	Pumping & Drainage Station
-	-	-	-	-	-	-	-	-	Drainage Station
-	-	-	-	-	-	-	-	-	Weir
6	4	2	-	73.0	73.0	-	-	4.0	Infiltration Gallery
74	63	11	-	185.5	185.5	-	-	20.4	Tube Well
-	-	-	-	-	-	-	-	-	Other Facilities
181	181	-	-	1,655.5	1,595.4	60.1	-	-	Chindo-gun
99	99	-	-	1,357.6	1,297.5	60.1	-	-	Reservoir
4	4	-	-	85.0	85.0	-	-	-	Pumping Station
-	-	-	-	-	-	-	-	-	Pumping & Drainage Station
-	-	-	-	-	-	-	-	-	Drainage Station
1	1	-	-	1.9	1.9	-	-	-	Weir
-	-	-	-	-	-	-	-	-	Infiltration Gallery
77	77	-	-	211.0	211.0	-	-	-	Tube Well
-	-	-	-	-	-	-	-	-	Other Facilities

답 면 적 현 황(계속)

by Irrigation Facilities(Cont'd)

Area : ha

답 면 적 Paddy Field Area	수리답율 (%) Percentage of Irrigated Paddy Field	한 발 빈 도 별 관 개 면 적 Irrigated Area by Frequency of Drought						Administrative Division Irrigation Facilities
		계 Total	평 년 Normal Years	3 년 3 Years	5 년 5 Years	7 년 7 Years	10년이상 Over 10Years	
12,245.0	63.1	7,738.7	1,806.4	932.1	2,980.2	191.8	1,828.2	Yönggwang-gun
-	-	6,367.8	1,366.8	779.3	2,679.9	130.7	1,411.1	Reservoir
-	-	179.5	89.8	7.3	-	32.4	50.0	Pumping Station
-	-	-	-	-	-	-	-	Pumping & Drainage Station
-	-	100.0	100.0	-	-	-	-	Drainage Station
-	-	278.7	23.0	127.3	-	2.9	125.5	Weir
-	-	103.7	-	-	2.0	12.1	89.6	Infiltration Gallery
-	-	496.5	14.3	18.2	298.3	13.7	152.0	Tube Well
-	-	212.5	212.5	-	-	-	-	Other Facilities
8,770.0	86.1	7,556.5	727.8	1,134.1	126.0	-	5,568.6	Changsong-gun
-	-	5,846.9	88.6	851.1	-	-	4,907.2	Reservoir
-	-	93.2	-	-	-	-	93.2	Pumping Station
-	-	-	-	-	-	-	-	Pumping & Drainage Station
-	-	-	-	-	-	-	-	Drainage Station
-	-	578.1	-	197.9	-	-	380.2	Weir
-	-	216.1	-	67.1	-	-	149.0	Infiltration Gallery
-	-	231.0	48.0	18.0	126.0	-	39.0	Tube Well
-	-	591.2	591.2	-	-	-	-	Other Facilities
3,377.0	33.5	1,133.2	-	623.1	107.0	29.0	374.1	Wando-gun
-	-	874.7	-	623.1	107.0	29.0	115.6	Reservoir
-	-	-	-	-	-	-	-	Pumping Station
-	-	-	-	-	-	-	-	Pumping & Drainage Station
-	-	-	-	-	-	-	-	Drainage Station
-	-	-	-	-	-	-	-	Weir
-	-	73.0	-	-	-	-	73.0	Infiltration Gallery
-	-	185.5	-	-	-	-	185.5	Tube Well
-	-	-	-	-	-	-	-	Other Facilities
6,898.0	70.6	4,874.4	1,490.1	1,261.3	192.2	92.8	1,838.0	Chindo-gun
-	-	4,576.5	1,470.1	1,196.3	192.2	92.8	1,625.1	Reservoir
-	-	85.0	20.0	65.0	-	-	-	Pumping Station
-	-	-	-	-	-	-	-	Pumping & Drainage Station
-	-	-	-	-	-	-	-	Drainage Station
-	-	1.9	-	-	-	-	1.9	Weir
-	-	-	-	-	-	-	-	Infiltration Gallery
-	-	211.0	-	-	-	-	211.0	Tube Well
-	-	-	-	-	-	-	-	Other Facilities

답 면 적 현 황(계속)

by Irrigation Facilities(Cont'd)

Area : ha

시 군 관 할 시 설 Facilities Operated by Shi and Gun									Administrative Division
수 원 공 수 No. of Facilities				수 리 답 면 적 Irrigated Area				보 조 수 원 공 수 해 면 적 Irrigated by Supplementary Facilities	
계 Total	주 Main	보 조 Supplementary	부 속 Auxiliary	계 Total	구 역 내 On Project Area	구 역 외 Out of Project Area	기 타 Others		
355	355	—	—	4,777.2	2,918.9	26.4	1,831.9	—	Shinan-gun
219	219	—	—	2,393.1	2,366.7	26.4	—	—	Reservoir
5	5	—	—	182.4	182.4	—	—	—	Pumping Station
—	—	—	—	—	—	—	—	—	Pumping & Drainage Station
—	—	—	—	—	—	—	—	—	Drainage Station
—	—	—	—	—	—	—	—	—	Weir
12	12	—	—	9.8	9.8	—	—	—	Infiltration Gallery
119	119	—	—	360.0	360.0	—	—	—	Tube Well
—	—	—	—	1,831.9	—	—	1,831.9	—	Other Facilities
12,829	7,431	5,249	149	76,221.4	71,285.6	967.0	3,968.8	20,191.9	Kyongsangbuk-do
5,103	3,715	1,387	1	33,338.1	32,848.6	489.5	—	5,065.1	Reservoir
975	494	402	79	8,366.7	8,269.1	97.6	—	3,585.8	Pumping Station
1	1	—	—	5.0	5.0	—	—	—	Pumping & Drainage Station
3	—	1	2	—	—	—	—	10.3	Drainage Station
2,664	1,873	768	23	22,823.2	22,456.4	366.8	—	3,829.2	Weir
525	239	242	44	3,802.3	3,791.2	11.1	—	1,750.8	Infiltration Gallery
3,558	1,109	2,449	—	3,917.3	3,915.3	2.0	—	5,950.7	Tube Well
—	—	—	—	3,968.8	—	—	3,968.8	—	Other Facilities
788	413	342	33	4,289.1	4,220.2	65.9	3.0	1,439.2	Pohang-shi
254	175	79	—	2,344.8	2,290.7	54.1	—	436.9	Reservoir
42	33	9	—	483.2	480.2	3.0	—	150.6	Pumping Station
—	—	—	—	—	—	—	—	—	Pumping & Drainage Station
—	—	—	—	—	—	—	—	—	Drainage Station
102	72	25	5	702.8	694.6	8.2	—	199.0	Weir
41	10	3	28	104.5	103.9	0.6	—	6.4	Infiltration Gallery
349	123	226	—	650.8	650.8	—	—	646.3	Tube Well
—	—	—	—	3.0	—	—	3.0	—	Other Facilities
873	450	414	9	7,704.6	7,704.6	—	—	2,120.6	Kyongju-shi
394	264	130	—	3,991.7	3,991.7	—	—	442.1	Reservoir
81	41	31	9	1,006.3	1,006.3	—	—	320.4	Pumping Station
—	—	—	—	—	—	—	—	—	Pumping & Drainage Station
—	—	—	—	—	—	—	—	—	Drainage Station
78	52	26	—	1,727.9	1,727.9	—	—	356.9	Weir
55	23	32	—	599.4	599.4	—	—	349.7	Infiltration Gallery
265	70	195	—	379.3	379.3	—	—	651.5	Tube Well
—	—	—	—	—	—	—	—	—	Other Facilities

답 면 적 현 황(계속)

by Irrigation Facilities(Cont'd)

Area : ha

답 면 적 Paddy Field Area	수리답율 (%) Percentage of Irrigated Paddy Field	한 발 빈 도 별 관 개 면 적 Irrigated Area by Frequency of Drought						Administrative Division Irrigation Facilities
		계 Total	평 년 Normal Years	3 년 3 Years	5 년 5 Years	7 년 7 Years	10년이상 Over 10Years	
10,618.0	52.1	5,536.6	2,045.4	2,394.6	28.0	—	1,068.6	Shinan-gun
—	—	3,071.0	213.5	2,360.3	28.0	—	469.2	Reservoir
—	—	260.9	—	31.3	—	—	229.6	Pumping Station
—	—	—	—	—	—	—	—	Pumping & Drainage Station
—	—	—	—	—	—	—	—	Drainage Station
—	—	—	—	—	—	—	—	Weir
—	—	9.8	—	—	—	—	9.8	Infiltration Gallery
—	—	363.0	—	3.0	—	—	360.0	Tube Well
—	—	1,831.9	1,831.9	—	—	—	—	Other Facilities
160,067.0	81.9	131,153.1	33,752.8	19,573.6	5,260.2	8,988.1	63,578.4	Kyongsangbuk-do
—	—	68,700.9	22,895.9	9,231.8	3,351.2	6,604.9	26,617.1	Reservoir
—	—	25,579.8	1,454.5	2,143.9	268.3	244.7	21,468.4	Pumping Station
—	—	5.0	—	—	—	—	5.0	Pumping & Drainage Station
—	—	129.5	—	—	—	—	129.5	Drainage Station
—	—	24,676.2	5,394.8	5,990.7	1,127.1	1,876.9	10,286.7	Weir
—	—	4,175.6	956.9	993.1	140.8	179.4	1,905.4	Infiltration Gallery
—	—	3,917.3	196.8	1,214.1	372.8	82.2	2,051.4	Tube Well
—	—	3,968.8	2,853.9	—	—	—	1,114.9	Other Facilities
10,253.0	87.1	8,932.0	2,317.6	949.0	751.9	6.3	4,907.2	P'ohang-shi
—	—	6,582.8	1,692.5	387.1	714.2	1.8	3,787.2	Reservoir
—	—	888.1	266.6	77.1	6.0	—	538.4	Pumping Station
—	—	—	—	—	—	—	—	Pumping & Drainage Station
—	—	—	—	—	—	—	—	Drainage Station
—	—	702.8	299.4	235.6	—	4.5	163.3	Weir
—	—	104.5	—	39.7	11.7	—	53.1	Infiltration Gallery
—	—	650.8	59.1	209.5	20.0	—	362.2	Tube Well
—	—	3.0	—	—	—	—	3.0	Other Facilities
17,171.0	89.1	15,302.6	2,612.7	2,207.1	262.1	2,449.8	7,770.9	Kyongju-shi
—	—	10,812.5	2,380.0	776.8	177.6	2,402.9	5,075.2	Reservoir
—	—	1,628.1	70.1	297.2	30.0	7.0	1,223.8	Pumping Station
—	—	—	—	—	—	—	—	Pumping & Drainage Station
—	—	—	—	—	—	—	—	Drainage Station
—	—	1,883.3	79.0	770.0	—	—	1,034.3	Weir
—	—	599.4	75.2	72.7	54.5	29.9	367.1	Infiltration Gallery
—	—	379.3	8.4	290.4	—	10.0	70.5	Tube Well
—	—	—	—	—	—	—	—	Other Facilities

4. 수 리 시 설 별 Paddy Field Area

면적 : 헥타아르

시군 및 시설별	합 계 Total								
	수 원 공 수 No. of Facilities				수 리 담 면 적 Irrigated Area				보조수원공 수혜면적 Irrigated by Supple- mentary Facilities
	계 Total	주 Main	보 조 Supple- mentary	부 속 Auxiliary	계 Total	구 역 내 On Project Area	구 역 외 Out of Project Area	기 타 Others	
김 천 시	1,013	476	521	16	7,730.4	7,645.9	84.5	-	2,305.8
저 수 지	268	228	40	-	2,878.2	2,852.4	25.8	-	172.0
양 수 장	61	28	23	10	452.0	449.5	2.5	-	401.7
양 배 수 장	-	-	-	-	-	-	-	-	-
배 수 장	2	-	-	2	-	-	-	-	-
보	291	172	115	4	3,379.6	3,323.4	56.2	-	650.2
집 수 압 거	49	25	24	-	874.6	874.6	-	-	441.5
관 정	342	23	319	-	146.0	146.0	-	-	640.4
기 타 시 설	-	-	-	-	-	-	-	-	-
안 동 시	495	250	231	14	7,536.9	5,500.0	111.5	1,925.4	1,369.3
저 수 지	182	103	79	-	2,425.2	2,422.7	2.5	-	517.7
양 수 장	97	47	42	8	2,061.4	1,952.4	109.0	-	406.1
양 배 수 장	-	-	-	-	-	-	-	-	-
배 수 장	3	-	-	3	-	-	-	-	-
보	96	38	58	-	935.8	935.8	-	-	292.0
집 수 압 거	3	2	1	-	6.7	6.7	-	-	6.1
관 정	114	60	51	3	182.4	182.4	-	-	147.4
기 타 시 설	-	-	-	-	1,925.4	-	-	1,925.4	-
구 미 시	608	416	140	52	7,458.8	7,374.9	83.9	-	1,384.9
저 수 지	225	204	17	4	3,656.9	3,623.6	33.3	-	107.4
양 수 장	123	50	40	33	2,725.7	2,692.6	33.1	-	654.3
양 배 수 장	1	-	1	-	-	-	-	-	91.3
배 수 장	7	-	1	6	-	-	-	-	57.0
보	17	5	5	7	193.4	175.9	17.5	-	71.3
집 수 압 거	69	45	23	1	498.1	498.1	-	-	239.1
관 정	166	112	53	1	384.7	384.7	-	-	164.5
기 타 시 설	-	-	-	-	-	-	-	-	-
영 주 시	566	363	190	13	4,221.9	3,448.6	-	773.3	392.9
저 수 지	66	63	2	1	963.1	963.1	-	-	8.0
양 수 장	38	32	2	4	533.9	533.9	-	-	17.0
양 배 수 장	-	-	-	-	-	-	-	-	-
배 수 장	-	-	-	-	-	-	-	-	-
보	117	98	12	7	1,273.6	1,273.6	-	-	93.3
집 수 압 거	35	20	15	-	216.1	216.1	-	-	35.8
관 정	310	150	159	1	461.9	461.9	-	-	238.8
기 타 시 설	-	-	-	-	773.3	-	-	773.3	-

답 면 적 현 황(계속)

by Irrigation Facilities(Cont'd)

Area : ha

시 군 관 할 시 설 Facilities Operated by Shi and Gun									Administrative Division
수 원 공 수 No. of Facilities				수 리 담 면 적 Irrigated Area				보조수원공 수해면적 Irrigated by Supplementary Facilities	
계 Total	주 Main	보 조 Supplementary	부 속 Auxiliary	계 Total	구 역 내 On Project Area	구 역 외 Out of Project Area	기 타 Others		
996	468	517	11	6,617.3	6,532.8	84.5	—	2,224.3	Kimch'ŏn-shi
261	221	40	—	1,955.1	1,929.3	25.8	—	172.0	Reservoir
58	28	21	9	452.0	449.5	2.5	—	358.2	Pumping Station
—	—	—	—	—	—	—	—	—	Pumping & Drainage Station
2	—	—	2	—	—	—	—	—	Drainage Station
286	172	114	—	3,379.6	3,323.4	56.2	—	614.2	Weir
47	24	23	—	684.6	684.6	—	—	439.5	Infiltration Gallery
342	23	319	—	146.0	146.0	—	—	640.4	Tube Well
—	—	—	—	—	—	—	—	—	Other Facilities
450	228	222	—	5,101.2	3,175.8	—	1,925.4	1,265.2	Andong-shi
173	97	76	—	1,762.6	1,762.6	—	—	446.6	Reservoir
71	35	36	—	442.4	442.4	—	—	373.1	Pumping Station
—	—	—	—	—	—	—	—	—	Pumping & Drainage Station
—	—	—	—	—	—	—	—	—	Drainage Station
92	34	58	—	781.7	781.7	—	—	292.0	Weir
3	2	1	—	6.7	6.7	—	—	6.1	Infiltration Gallery
111	60	51	—	182.4	182.4	—	—	147.4	Tube Well
—	—	—	—	1,925.4	—	—	1,925.4	—	Other Facilities
521	392	105	24	3,422.2	3,395.7	26.5	—	705.0	Kumi-shi
207	192	15	—	1,648.3	1,639.3	9.0	—	99.4	Reservoir
89	38	28	23	697.7	697.7	—	—	245.8	Pumping Station
—	—	—	—	—	—	—	—	—	Pumping & Drainage Station
—	—	—	—	—	—	—	—	—	Drainage Station
8	5	3	—	193.4	175.9	17.5	—	32.8	Weir
62	45	16	1	498.1	498.1	—	—	200.3	Infiltration Gallery
155	112	43	—	384.7	384.7	—	—	126.7	Tube Well
—	—	—	—	—	—	—	—	—	Other Facilities
532	362	165	5	3,661.2	2,887.9	—	773.3	297.2	Yŏngju-shi
65	62	2	1	402.4	402.4	—	—	8.0	Reservoir
38	32	2	4	533.9	533.9	—	—	17.0	Pumping Station
—	—	—	—	—	—	—	—	—	Pumping & Drainage Station
—	—	—	—	—	—	—	—	—	Drainage Station
104	98	6	—	1,273.6	1,273.6	—	—	33.2	Weir
26	20	6	—	216.1	216.1	—	—	14.8	Infiltration Gallery
299	150	149	—	461.9	461.9	—	—	224.2	Tube Well
—	—	—	—	773.3	—	—	773.3	—	Other Facilities

답 면 적 현 황(계속)

by Irrigation Facilities(Cont'd)

Area : ha

답 면 적 Paddy Field Area	수리답율 (%) Percentage of Irrigated Paddy Field	한 발 빈 도 별 관 개 면 적 Irrigated Area by Frequency of Drought						Administrative Division Irrigation Facilities
		계 Total	평 년 Normal Years	3 년 3 Years	5 년 5 Years	7 년 7 Years	10년이상 Over 10Years	
8,862.0	89.2	7,730.4	2,288.6	1,792.7	37.8	155.0	3,456.3	Kimch'ön-shi
-	-	2,878.2	1,384.5	248.9	22.0	145.0	1,077.8	Reservoir
-	-	452.0	7.8	85.5	-	-	358.7	Pumping Station
-	-	-	-	-	-	-	-	Pumping & Drainage Station
-	-	-	-	-	-	-	-	Drainage Station
-	-	3,379.6	613.7	1,120.4	6.8	10.0	1,628.7	Weir
-	-	874.6	280.7	327.5	-	-	266.4	Infiltration Gallery
-	-	146.0	1.9	10.4	9.0	-	124.7	Tube Well
-	-	-	-	-	-	-	-	Other Facilities
8,165.0	92.3	7,536.9	2,846.5	252.9	143.2	470.0	3,824.3	Andong-shi
-	-	2,425.2	895.7	234.1	143.2	470.0	682.2	Reservoir
-	-	2,061.4	-	18.8	-	-	2,042.6	Pumping Station
-	-	-	-	-	-	-	-	Pumping & Drainage Station
-	-	-	-	-	-	-	-	Drainage Station
-	-	935.8	19.4	-	-	-	916.4	Weir
-	-	6.7	-	-	-	-	6.7	Infiltration Gallery
-	-	182.4	6.0	-	-	-	176.4	Tube Well
-	-	1,925.4	1,925.4	-	-	-	-	Other Facilities
9,517.0	78.3	7,458.8	821.2	1,053.6	82.7	42.9	5,458.4	Kumi-shi
-	-	3,656.9	727.5	487.2	82.7	42.9	2,316.6	Reservoir
-	-	2,725.7	-	220.2	-	-	2,505.5	Pumping Station
-	-	-	-	-	-	-	-	Pumping & Drainage Station
-	-	-	-	-	-	-	-	Drainage Station
-	-	193.4	-	115.4	-	-	78.0	Weir
-	-	498.1	66.5	131.9	-	-	299.7	Infiltration Gallery
-	-	384.7	27.2	98.9	-	-	258.6	Tube Well
-	-	-	-	-	-	-	-	Other Facilities
6,717.0	62.8	4,221.9	1,277.2	1,042.0	20.5	35.5	1,846.7	Yöngju-shi
-	-	963.1	366.4	26.0	10.0	-	560.7	Reservoir
-	-	533.9	35.9	-	-	-	498.0	Pumping Station
-	-	-	-	-	-	-	-	Pumping & Drainage Station
-	-	-	-	-	-	-	-	Drainage Station
-	-	1,273.6	177.9	825.0	10.5	35.5	224.7	Weir
-	-	216.1	20.3	15.0	-	-	180.8	Infiltration Gallery
-	-	461.9	3.4	176.0	-	-	282.5	Tube Well
-	-	773.3	673.3	-	-	-	100.0	Other Facilities

답 면 적 현 황(계속)

by Irrigation Facilities(Cont'd)

Area : ha

시 군 관 할 시 설 Facilities Operated by Shi and Gun									Administrative Division
수 원 공 수 No. of Facilities				수 리 답 면 적 Irrigated Area				보조수원공 수해면적 Irrigated by Supplementary Facilities	
계 Total	주 Main	보 조 Supplementary	부 속 Auxiliary	계 Total	구 역 내 On Project Area	구 역 외 Out of Project Area	기 타 Others		
1,293	338	951	4	3,745.2	3,745.2	-	-	3,456.2	Yŏngch'ŏn-shi
953	305	648	-	2,981.3	2,981.3	-	-	1,876.4	Reservoir
32	5	24	3	63.9	63.9	-	-	299.5	Pumping Station
-	-	-	-	-	-	-	-	-	Pumping & Drainage Station
-	-	-	-	-	-	-	-	-	Drainage Station
82	28	54	-	700.0	700.0	-	-	624.4	Weir
1	-	-	1	-	-	-	-	-	Infiltration Gallery
225	-	225	-	-	-	-	-	655.9	Tube Well
-	-	-	-	-	-	-	-	-	Other Facilities
825	518	283	24	6,188.6	6,073.2	115.4	-	1,028.1	Sangju-shi
217	183	34	-	2,025.3	2,011.7	13.6	-	118.8	Reservoir
68	50	8	10	1,155.7	1,095.7	60.0	-	101.2	Pumping Station
-	-	-	-	-	-	-	-	-	Pumping & Drainage Station
-	-	-	-	-	-	-	-	-	Drainage Station
198	164	34	-	1,908.4	1,874.1	34.3	-	132.3	Weir
48	30	4	14	664.4	656.9	7.5	-	14.7	Infiltration Gallery
294	91	203	-	434.8	434.8	-	-	661.1	Tube Well
-	-	-	-	-	-	-	-	-	Other Facilities
309	271	37	1	3,100.8	3,000.8	100.0	-	228.5	Munk'yŏng-shi
33	30	3	-	324.6	324.6	-	-	15.6	Reservoir
28	18	9	1	352.1	352.1	-	-	125.5	Pumping Station
-	-	-	-	-	-	-	-	-	Pumping & Drainage Station
-	-	-	-	-	-	-	-	-	Drainage Station
196	193	3	-	2,277.7	2,179.7	98.0	-	10.2	Weir
4	3	1	-	29.1	29.1	-	-	1.0	Infiltration Gallery
48	27	21	-	117.3	115.3	2.0	-	76.2	Tube Well
-	-	-	-	-	-	-	-	-	Other Facilities
460	294	165	1	841.9	841.9	-	-	300.7	Kyŏngsan-shi
295	270	25	-	672.1	672.1	-	-	41.9	Reservoir
22	1	20	1	7.0	7.0	-	-	40.1	Pumping Station
-	-	-	-	-	-	-	-	-	Pumping & Drainage Station
-	-	-	-	-	-	-	-	-	Drainage Station
28	21	7	-	159.0	159.0	-	-	8.7	Weir
10	1	9	-	1.8	1.8	-	-	12.1	Infiltration Gallery
105	1	104	-	2.0	2.0	-	-	197.9	Tube Well
-	-	-	-	-	-	-	-	-	Other Facilities

답 면 적 현 황(계속)

by Irrigation Facilities(Cont'd)

Area : ha

답 면 적 Paddy Field Area	수리답율 (%) Percentage of Irrigated Paddy Field	한 발 빈 도 별 관 개 면 적 Irrigated Area by Frequency of Drought						Administrative Division Irrigation Facilities
		계 Total	평 년 Normal Years	3 년 3 Years	5 년 5 Years	7 년 7 Years	10년이상 Over 10Years	
6,283.0	97.3	6,114.6	—	2,637.0	371.2	221.0	2,885.4	Yöngch'ön-shi
—	—	4,887.3	—	2,024.4	371.2	221.0	2,270.7	Reservoir
—	—	296.5	—	—	—	—	296.5	Pumping Station
—	—	—	—	—	—	—	—	Pumping & Drainage Station
—	—	—	—	—	—	—	—	Drainage Station
—	—	930.8	—	612.6	—	—	318.2	Weir
—	—	—	—	—	—	—	—	Infiltration Gallery
—	—	—	—	—	—	—	—	Tube Well
—	—	—	—	—	—	—	—	Other Facilities
18,410.0	67.4	12,423.7	2,281.8	910.9	1,225.3	2,265.3	5,740.4	Sangju-shi
—	—	6,019.6	1,818.4	549.9	248.2	1,728.8	1,674.3	Reservoir
—	—	3,255.7	238.3	151.0	4.8	118.8	2,742.8	Pumping Station
—	—	—	—	—	—	—	—	Pumping & Drainage Station
—	—	—	—	—	—	—	—	Drainage Station
—	—	1,987.6	186.1	188.0	687.9	225.2	700.4	Weir
—	—	726.0	24.0	7.0	40.0	120.3	534.7	Infiltration Gallery
—	—	434.8	15.0	15.0	244.4	72.2	88.2	Tube Well
—	—	—	—	—	—	—	—	Other Facilities
8,795.0	83.3	5,666.1	644.4	137.7	195.1	1,317.3	3,371.6	Munkyöng-shi
—	—	1,774.5	428.2	—	—	19.5	1,326.8	Reservoir
—	—	740.1	—	—	—	—	740.1	Pumping Station
—	—	—	—	—	—	—	—	Pumping & Drainage Station
—	—	—	—	—	—	—	—	Drainage Station
—	—	3,005.1	216.2	137.7	195.1	1,272.2	1,183.9	Weir
—	—	29.1	—	—	—	25.6	3.5	Infiltration Gallery
—	—	117.3	—	—	—	—	117.3	Tube Well
—	—	—	—	—	—	—	—	Other Facilities
2,386.0	85.9	2,051.4	643.8	87.1	221.2	190.5	908.8	Kyöngsan-shi
—	—	1,803.8	493.3	87.1	221.2	190.5	811.7	Reservoir
—	—	35.4	—	—	—	—	35.4	Pumping Station
—	—	—	—	—	—	—	—	Pumping & Drainage Station
—	—	—	—	—	—	—	—	Drainage Station
—	—	208.4	148.5	—	—	—	59.9	Weir
—	—	1.8	—	—	—	—	1.8	Infiltration Gallery
—	—	2.0	2.0	—	—	—	—	Tube Well
—	—	—	—	—	—	—	—	Other Facilities

답 면 적 현 황(계속)

by Irrigation Facilities(Cont'd)

Area : ha

시 군 관 할 시 설 Facilities Operated by Shi and Gun									Administrative Division
수 원 공 수 No. of Facilities				수 리 답 면 적 Irrigated Area				보 조 수 원 공 수 해 면 적 Irrigated by Supplementary Facilities	
계 Total	주 Main	보 조 Supplementary	부 속 Auxiliary	계 Total	구 역 내 On Project Area	구 역 외 Out of Project Area	기 타 Others		
778	392	381	5	2,945.8	2,945.6	0.2	-	951.3	Kunwi-gun
365	262	103	-	1,730.9	1,730.7	0.2	-	233.2	Reservoir
71	27	39	5	307.5	307.5	-	-	235.6	Pumping Station
-	-	-	-	-	-	-	-	-	Pumping & Drainage Station
-	-	-	-	-	-	-	-	-	Drainage Station
153	98	55	-	876.4	876.4	-	-	203.3	Weir
18	1	17	-	17.0	17.0	-	-	30.3	Infiltration Gallery
171	4	167	-	14.0	14.0	-	-	248.9	Tube Well
-	-	-	-	-	-	-	-	-	Other Facilities
1,066	728	338	-	6,205.0	6,205.0	-	-	1,430.9	Üisöng-gun
642	579	63	-	4,417.0	4,417.0	-	-	281.0	Reservoir
99	52	47	-	913.0	913.0	-	-	396.3	Pumping Station
-	-	-	-	-	-	-	-	-	Pumping & Drainage Station
-	-	-	-	-	-	-	-	-	Drainage Station
113	77	36	-	813.0	813.0	-	-	94.4	Weir
9	1	8	-	5.0	5.0	-	-	14.8	Infiltration Gallery
203	19	184	-	57.0	57.0	-	-	644.4	Tube Well
-	-	-	-	-	-	-	-	-	Other Facilities
574	379	194	1	1,207.9	1,207.9	-	-	239.9	Ch'öngsong-gun
150	144	6	-	550.9	550.9	-	-	19.8	Reservoir
21	6	14	1	19.2	19.2	-	-	46.9	Pumping Station
-	-	-	-	-	-	-	-	-	Pumping & Drainage Station
-	-	-	-	-	-	-	-	-	Drainage Station
351	212	139	-	586.1	586.1	-	-	109.0	Weir
9	9	-	-	25.8	25.8	-	-	-	Infiltration Gallery
43	8	35	-	25.9	25.9	-	-	64.2	Tube Well
-	-	-	-	-	-	-	-	-	Other Facilities
340	285	54	1	1,104.7	1,101.7	3.0	-	132.4	Yöng-yang-gun
83	72	11	-	258.3	258.3	-	-	18.7	Reservoir
19	15	4	-	96.1	96.1	-	-	20.6	Pumping Station
-	-	-	-	-	-	-	-	-	Pumping & Drainage Station
-	-	-	-	-	-	-	-	-	Drainage Station
212	194	17	1	742.1	739.1	3.0	-	46.4	Weir
5	3	2	-	7.2	7.2	-	-	5.5	Infiltration Gallery
21	1	20	-	1.0	1.0	-	-	41.2	Tube Well
-	-	-	-	-	-	-	-	-	Other Facilities

답 면 적 현 황(계속)

by Irrigation Facilities(Cont'd)

Area : ha

답 면 적	수리답율 (%)	한 발 빈 도 별 관 개 면 적						Administrative Division
		Irrigated Area by Frequency of Drought						
Paddy Field Area	Percentage of Irrigated Paddy Field	계 Total	평 년 Normal Years	3 년 3 Years	5 년 5 Years	7 년 7 Years	10년이상 Over 10Years	Irrigation Facilities
3,410.0	96.7	3,299.5	2,264.5	271.2	136.0	256.7	371.1	Kunwi-gun
-	-	2,084.6	1,375.3	220.0	105.5	193.7	190.1	Reservoir
-	-	307.5	251.0	13.0	-	-	43.5	Pumping Station
-	-	-	-	-	-	-	-	Pumping & Drainage Station
-	-	-	-	-	-	-	-	Drainage Station
-	-	876.4	621.2	27.2	30.5	63.0	134.5	Weir
-	-	17.0	17.0	-	-	-	-	Infiltration Gallery
-	-	14.0	-	11.0	-	-	3.0	Tube Well
-	-	-	-	-	-	-	-	Other Facilities
12,103.0	98.4	11,916.7	4,732.9	736.7	298.2	169.0	5,979.9	Üisöng-gun
-	-	6,497.9	4,457.0	333.1	278.4	169.0	1,260.4	Reservoir
-	-	4,543.8	234.7	252.6	-	-	4,056.5	Pumping Station
-	-	-	-	-	-	-	-	Pumping & Drainage Station
-	-	-	-	-	-	-	-	Drainage Station
-	-	813.0	41.2	146.0	10.8	-	615.0	Weir
-	-	5.0	-	5.0	-	-	-	Infiltration Gallery
-	-	57.0	-	-	9.0	-	48.0	Tube Well
-	-	-	-	-	-	-	-	Other Facilities
2,050.0	99.8	2,046.9	631.1	235.5	153.0	84.2	943.1	Ch'öngsong-gun
-	-	1,198.4	429.5	47.2	72.1	49.4	600.2	Reservoir
-	-	203.4	-	10.2	51.1	-	142.1	Pumping Station
-	-	-	-	-	-	-	-	Pumping & Drainage Station
-	-	-	-	-	-	-	-	Drainage Station
-	-	593.4	201.6	156.9	29.8	34.8	170.3	Weir
-	-	25.8	-	21.2	-	-	4.6	Infiltration Gallery
-	-	25.9	-	-	-	-	25.9	Tube Well
-	-	-	-	-	-	-	-	Other Facilities
1,585.0	91.7	1,454.7	372.3	273.1	123.3	259.9	426.1	Yöng-yang-gun
-	-	424.6	124.0	3.8	41.6	173.1	82.1	Reservoir
-	-	244.6	25.2	26.2	32.1	78.3	82.8	Pumping Station
-	-	-	-	-	-	-	-	Pumping & Drainage Station
-	-	-	-	-	-	-	-	Drainage Station
-	-	777.3	223.1	236.6	49.6	8.5	259.5	Weir
-	-	7.2	-	5.5	-	-	1.7	Infiltration Gallery
-	-	1.0	-	1.0	-	-	-	Tube Well
-	-	-	-	-	-	-	-	Other Facilities

답 면 적 현 황(계속)
by Irrigation Facilities(Cont'd)

Area : ha

시 군 관 할 시 설 Facilities Operated by Shi and Gun									Administrative Division
수 원 공 수 No. of Facilities				수 리 답 면 적 Irrigated Area				보 조 수 원 공 수 해 면 적 Irrigated by Supplementary Facilities	
계 Total	주 Main	보 조 Supple-mentary	부 속 Auxiliary	계 Total	구 역 내 On Project Area	구 역 외 Out of Project Area	기 타 Others		
373	235	136	2	1,484.7	1,484.7	-	-	314.7	Yöngdök-gun
105	102	3	-	555.5	555.5	-	-	9.5	Reservoir
21	7	13	1	80.9	80.9	-	-	87.3	Pumping Station
-	-	-	-	-	-	-	-	-	Pumping & Drainage Station
-	-	-	-	-	-	-	-	-	Drainage Station
123	93	29	1	678.2	678.2	-	-	88.4	Weir
14	11	3	-	125.9	125.9	-	-	10.2	Infiltration Gallery
110	22	88	-	44.2	44.2	-	-	119.3	Tube Well
-	-	-	-	-	-	-	-	-	Other Facilities
670	394	265	11	3,888.1	3,624.1	264.0	-	878.9	Ch'öngdo-gun
269	239	30	-	1,864.5	1,663.6	200.9	-	93.7	Reservoir
58	9	44	5	101.0	89.1	11.9	-	238.3	Pumping Station
-	-	-	-	-	-	-	-	-	Pumping & Drainage Station
-	-	-	-	-	-	-	-	-	Drainage Station
172	132	34	6	1,885.8	1,834.6	51.2	-	95.6	Weir
60	4	56	-	13.8	13.8	-	-	185.6	Infiltration Gallery
111	10	101	-	23.0	23.0	-	-	265.7	Tube Well
-	-	-	-	-	-	-	-	-	Other Facilities
342	179	156	7	2,345.7	2,239.6	108.1	-	490.2	Koryöng-gun
153	135	18	-	1,317.9	1,240.8	77.1	-	56.8	Reservoir
44	19	18	7	365.2	345.0	20.2	-	167.9	Pumping Station
-	-	-	-	-	-	-	-	-	Pumping & Drainage Station
1	-	1	-	-	-	-	-	10.3	Drainage Station
60	23	37	-	644.2	635.4	8.8	-	113.4	Weir
6	2	4	-	18.4	18.4	-	-	13.6	Infiltration Gallery
78	-	78	-	-	-	-	-	128.2	Tube Well
-	-	-	-	-	-	-	-	-	Other Facilities
428	320	108	-	3,613.6	3,537.5	78.1	-	571.2	Söngju-gun
183	168	15	-	1,688.9	1,616.5	72.4	-	93.4	Reservoir
25	13	12	-	271.8	271.8	-	-	102.0	Pumping Station
-	-	-	-	-	-	-	-	-	Pumping & Drainage Station
-	-	-	-	-	-	-	-	-	Drainage Station
47	37	10	-	927.8	924.1	3.7	-	110.5	Weir
40	27	13	-	519.5	519.5	-	-	137.7	Infiltration Gallery
133	75	58	-	205.6	205.6	-	-	127.6	Tube Well
-	-	-	-	-	-	-	-	-	Other Facilities

답 면 적 현 황(계속)
by Irrigation Facilities(Cont'd)

Area : ha

답 면 적	수리답율 (%)	한 발 빈 도 별 관 개 면 적						Administrative Division
		Irrigated Area by Frequency of Drought						
Paddy Field Area	Percentage of Irrigated Paddy Field	계 Total	평 년 Normal Years	3 년 3 Years	5 년 5 Years	7 년 7 Years	10년이상 Over 10Years	Irrigation Facilities
3,731.0	86.6	3,232.5	911.2	1,491.8	97.7	173.2	558.6	Yöngdök-gun
-	-	2,254.1	434.4	1,243.3	61.6	169.6	345.2	Reservoir
-	-	80.9	-	13.9	-	-	67.0	Pumping Station
-	-	-	-	-	-	-	-	Pumping & Drainage Station
-	-	-	-	-	-	-	-	Drainage Station
-	-	727.4	456.0	125.0	-	-	146.4	Weir
-	-	125.9	20.8	66.9	34.6	3.6	-	Infiltration Gallery
-	-	44.2	-	42.7	1.5	-	-	Tube Well
-	-	-	-	-	-	-	-	Other Facilities
4,811.0	99.1	4,769.8	3,003.0	375.6	75.7	29.0	1,286.5	Ch'öngdo-gun
-	-	2,709.7	1,947.1	276.4	75.7	29.0	381.5	Reservoir
-	-	101.0	42.9	-	-	-	58.1	Pumping Station
-	-	-	-	-	-	-	-	Pumping & Drainage Station
-	-	-	-	-	-	-	-	Drainage Station
-	-	1,922.3	1,013.0	99.2	-	-	810.1	Weir
-	-	13.8	-	-	-	-	13.8	Infiltration Gallery
-	-	23.0	-	-	-	-	23.0	Tube Well
-	-	-	-	-	-	-	-	Other Facilities
5,111.0	96.9	4,953.8	1,710.2	390.2	244.0	313.4	2,296.0	Koryöng-gun
-	-	2,000.8	1,223.6	67.6	11.1	78.2	620.3	Reservoir
-	-	1,966.3	43.0	192.2	144.3	40.6	1,546.2	Pumping Station
-	-	-	-	-	-	-	-	Pumping & Drainage Station
-	-	129.5	-	-	-	-	129.5	Drainage Station
-	-	838.8	430.2	125.4	88.6	194.6	-	Weir
-	-	18.4	13.4	5.0	-	-	-	Infiltration Gallery
-	-	-	-	-	-	-	-	Tube Well
-	-	-	-	-	-	-	-	Other Facilities
8,548.0	56.6	4,842.8	2,395.7	1,678.9	130.7	-	637.5	Söngju-gun
-	-	2,352.2	1,397.4	462.9	130.7	-	361.2	Reservoir
-	-	837.7	138.5	655.9	-	-	43.3	Pumping Station
-	-	-	-	-	-	-	-	Pumping & Drainage Station
-	-	-	-	-	-	-	-	Drainage Station
-	-	927.8	451.3	407.5	-	-	69.0	Weir
-	-	519.5	375.7	127.8	-	-	16.0	Infiltration Gallery
-	-	205.6	32.8	24.8	-	-	148.0	Tube Well
-	-	-	-	-	-	-	-	Other Facilities

답 면 적 현 황(계속)

by Irrigation Facilities(Cont'd)

Area : ha

시 군 관 할 시 설 Facilities Operated by Shi and Gun									Administrative Division
수 원 공 수 No. of Facilities				수 리 답 면 적 Irrigated Area				보 조 수 원 공 수 해 면 적 Irrigated by Supplementary Facilities	
계 Total	주 Main	보 조 Supple-mentary	부 속 Auxiliary	계 Total	구 역 내 On Project Area	구 역 외 Out of Project Area	기 타 Others		
306	229	67	10	2,090.0	2,090.0	-	-	247.8	Ch'ilgok-gun
156	140	16	-	1,478.5	1,478.5	-	-	87.2	Reservoir
14	11	3	-	196.0	196.0	-	-	28.0	Pumping Station
-	-	-	-	-	-	-	-	-	Pumping & Drainage Station
-	-	-	-	-	-	-	-	-	Drainage Station
47	22	15	10	187.7	187.7	-	-	56.0	Weir
17	6	11	-	57.0	57.0	-	-	45.0	Infiltration Gallery
72	50	22	-	170.8	170.8	-	-	31.6	Tube Well
-	-	-	-	-	-	-	-	-	Other Facilities
401	243	158	-	3,752.2	2,779.8	101.3	871.1	1,458.4	Yech'on-gun
87	22	65	-	1,001.3	980.0	21.3	-	496.9	Reservoir
38	23	15	-	450.3	450.3	-	-	197.0	Pumping Station
1	1	-	-	5.0	5.0	-	-	-	Pumping & Drainage Station
-	-	-	-	-	-	-	-	-	Drainage Station
60	10	50	-	922.8	845.8	77.0	-	516.9	Weir
33	5	28	-	106.9	103.9	3.0	-	247.6	Infiltration Gallery
182	182	-	-	394.8	394.8	-	-	-	Tube Well
-	-	-	-	871.1	-	-	871.1	-	Other Facilities
194	161	33	-	1,494.9	1,074.9	24.0	396.0	26.7	Ponghwa-gun
42	41	1	-	276.4	261.3	15.1	-	0.6	Reservoir
7	6	1	-	96.7	96.7	-	-	4.0	Pumping Station
-	-	-	-	-	-	-	-	-	Pumping & Drainage Station
-	-	-	-	-	-	-	-	-	Drainage Station
74	73	1	-	622.2	613.3	8.9	-	7.0	Weir
7	4	3	-	5.7	5.7	-	-	2.7	Infiltration Gallery
64	37	27	-	97.9	97.9	-	-	12.4	Tube Well
-	-	-	-	396.0	-	-	396.0	-	Other Facilities
310	152	158	-	1,416.7	1,416.7	-	-	384.5	Ulchin-gun
16	12	4	-	89.8	89.8	-	-	16.6	Reservoir
29	25	4	-	274.8	274.8	-	-	30.5	Pumping Station
-	-	-	-	-	-	-	-	-	Pumping & Drainage Station
-	-	-	-	-	-	-	-	-	Drainage Station
78	63	15	-	832.8	832.8	-	-	84.6	Weir
10	8	2	-	95.4	95.4	-	-	13.2	Infiltration Gallery
177	44	133	-	123.9	123.9	-	-	239.6	Tube Well
-	-	-	-	-	-	-	-	-	Other Facilities

답 면 적 현 황(계속)
by Irrigation Facilities(Cont'd)

Area : ha

답 면 적	수리답율 (%)	한 발 빈 도 별 관 개 면 적						Administrative Division
		Irrigated Area by Frequency of Drought						
Paddy Field Area	Percentage of Irrigated Paddy Field	계 Total	평 년 Normal Years	3 년 3 Years	5 년 5 Years	7 년 7 Years	10년이상 Over 10Years	Irrigation Facilities
4,789.0	89.4	4,285.9	1,314.1	1,408.0	292.7	11.0	1,260.1	Ch'ilgokgun
-	-	2,994.2	1,036.6	1,148.6	292.7	5.0	511.3	Reservoir
-	-	792.2	100.5	100.1	-	-	591.6	Pumping Station
-	-	-	-	-	-	-	-	Pumping & Drainage Station
-	-	-	-	-	-	-	-	Drainage Station
-	-	187.7	122.0	-	-	6.0	59.7	Weir
-	-	141.0	46.0	95.0	-	-	-	Infiltration Gallery
-	-	170.8	9.0	64.3	-	-	97.5	Tube Well
-	-	-	-	-	-	-	-	Other Facilities
11,682.0	80.9	9,460.9	91.5	1,176.8	245.9	515.5	7,431.2	Yech'on-gun
-	-	3,646.3	40.3	607.4	245.9	515.5	2,237.2	Reservoir
-	-	3,514.0	-	-	-	-	3,514.0	Pumping Station
-	-	5.0	-	-	-	-	5.0	Pumping & Drainage Station
-	-	-	-	-	-	-	-	Drainage Station
-	-	922.8	-	321.0	-	-	601.8	Weir
-	-	106.9	-	65.2	-	-	41.7	Infiltration Gallery
-	-	394.8	26.0	183.2	-	-	185.6	Tube Well
-	-	871.1	25.2	-	-	-	845.9	Other Facilities
4,033.0	42.7	1,725.4	408.3	282.8	75.1	22.6	936.6	Ponghwa-gun
-	-	506.9	176.3	-	45.6	-	285.0	Reservoir
-	-	96.7	-	30.0	-	-	66.7	Pumping Station
-	-	-	-	-	-	-	-	Pumping & Drainage Station
-	-	-	-	-	-	-	-	Drainage Station
-	-	622.2	-	167.9	14.5	22.6	417.2	Weir
-	-	5.7	-	4.0	-	-	1.7	Infiltration Gallery
-	-	97.9	2.0	80.9	15.0	-	-	Tube Well
-	-	396.0	230.0	-	-	-	166.0	Other Facilities
3,855.0	44.7	1,725.8	184.2	183.0	76.9	-	1,281.7	Ulchin-gun
-	-	227.3	67.9	-	-	-	159.4	Reservoir
-	-	274.8	-	-	-	-	274.8	Pumping Station
-	-	-	-	-	-	-	-	Pumping & Drainage Station
-	-	-	-	-	-	-	-	Drainage Station
-	-	966.7	95.0	173.3	3.0	-	695.4	Weir
-	-	133.1	17.3	3.7	-	-	112.1	Infiltration Gallery
-	-	123.9	4.0	6.0	73.9	-	40.0	Tube Well
-	-	-	-	-	-	-	-	Other Facilities

4. 수 리 시 설 별 Paddy Field Area

면적 : 헥타아르

시군 및 시설별	합 계 Total								
	수 원 공 수 No. of Facilities				수 리 담 면 적 Irrigated Area				보조수원공 수혜면적 Irrigated by Supple- mentary Facilities
	계 Total	주 Main	보 조 Supple- mentary	부 속 Auxiliary	계 Total	구 역 내 On Project Area	구 역 외 Out of Project Area	기 타 Others	
경 상 남 도	11,027	7,002	3,087	938	108,848.4	104,478.2	1,710.5	2,659.7	28,239.2
저 수 지	3,712	3,277	376	59	56,031.7	55,043.9	987.8	-	3,967.2
양 수 장	834	407	249	178	17,767.8	17,573.8	194.0	-	3,848.9
양 배 수 장	78	53	18	7	9,648.4	9,521.5	126.9	-	3,554.1
배 수 장	156	15	51	90	512.9	512.9	-	-	6,544.0
보	2,821	1,426	905	490	14,917.6	14,624.2	293.4	-	5,372.0
집 수 암 거	990	372	509	109	3,080.9	2,975.3	105.6	-	2,289.8
관 정	2,436	1,452	979	5	4,229.4	4,226.6	2.8	-	2,663.2
기 타 시 설	-	-	-	-	2,659.7	-	-	2,659.7	-
창 원 시	232	134	72	26	4,134.6	4,130.9	3.7	-	2,182.9
저 수 지	68	64	1	3	1,819.5	1,819.5	-	-	8.0
양 수 장	32	22	7	3	1,124.9	1,124.9	-	-	343.7
양 배 수 장	8	3	5	-	791.3	787.6	3.7	-	642.7
배 수 장	16	1	2	13	55.7	55.7	-	-	926.5
보	41	8	27	6	77.7	77.7	-	-	140.1
집 수 암 거	18	3	15	-	169.8	169.8	-	-	84.6
관 정	49	33	15	1	95.7	95.7	-	-	37.3
기 타 시 설	-	-	-	-	-	-	-	-	-
울 산 시	909	652	203	54	7,603.6	7,232.3	181.3	190.0	1,288.8
저 수 지	383	310	65	8	4,193.0	4,095.6	97.4	-	659.9
양 수 장	96	49	20	27	666.9	656.0	10.9	-	122.5
양 배 수 장	-	-	-	-	-	-	-	-	-
배 수 장	2	-	-	2	-	-	-	-	-
보	219	156	54	9	1,149.2	1,129.6	19.6	-	253.0
집 수 암 거	88	59	21	8	1,147.9	1,094.5	53.4	-	163.8
관 정	121	78	43	-	256.6	256.6	-	-	89.6
기 타 시 설	-	-	-	-	190.0	-	-	190.0	-
마 산 시	382	183	154	45	2,146.7	1,735.7	-	411.0	477.5
저 수 지	85	84	1	-	1,187.9	1,187.9	-	-	10.0
양 수 장	4	4	-	-	46.0	46.0	-	-	-
양 배 수 장	-	-	-	-	-	-	-	-	-
배 수 장	-	-	-	-	-	-	-	-	-
보	180	42	96	42	290.8	290.8	-	-	278.9
집 수 암 거	22	8	13	1	89.6	89.6	-	-	73.6
관 정	91	45	44	2	121.4	121.4	-	-	115.0
기 타 시 설	-	-	-	-	411.0	-	-	411.0	-

답 면 적 현 황(계속)

by Irrigation Facilities(Cont'd)

Area : ha

시 군 관 할 시 설 Facilities Operated by Shi and Gun									Administrative Division
수 원 공 수 No. of Facilities				수 리 답 면 적 Irrigated Area				보 조 수 원 공 수 해 면 적 Irrigated by Supplementary Facilities	
계 Total	주 Main	보 조 Supplementary	부 속 Auxiliary	계 Total	구 역 내 On Project Area	구 역 외 Out of Project Area	기 타 Others		
9,194	6,621	2,369	204	52,417.9	48,491.5	1,266.7	2,659.7	8,756.8	Kyongsangnam-do
3,209	3,058	137	14	26,311.7	25,492.9	818.8	-	673.1	Reservoir
532	312	145	75	3,293.4	3,246.3	47.1	-	1,117.8	Pumping Station
20	18	2	-	285.5	285.5	-	-	11.7	Pumping & Drainage Station
12	10	-	2	299.8	299.8	-	-	-	Drainage Station
2,181	1,406	741	34	13,148.1	12,855.7	292.4	-	2,930.1	Weir
881	366	437	78	2,216.3	2,110.7	105.6	-	1,650.7	Infiltration Gallery
2,359	1,451	907	1	4,203.4	4,200.6	2.8	-	2,373.4	Tube Well
-	-	-	-	2,659.7	-	-	2,659.7	-	Other Facilities
174	117	57	-	633.3	633.3	-	-	245.0	Ch'ang-won-shi
57	56	1	-	323.0	323.0	-	-	8.0	Reservoir
20	18	2	-	123.9	123.9	-	-	10.3	Pumping Station
1	-	1	-	-	-	-	-	0.7	Pumping & Drainage Station
-	-	-	-	-	-	-	-	-	Drainage Station
35	8	27	-	77.7	77.7	-	-	140.1	Weir
14	2	12	-	13.0	13.0	-	-	51.6	Infiltration Gallery
47	33	14	-	95.7	95.7	-	-	34.3	Tube Well
-	-	-	-	-	-	-	-	-	Other Facilities
789	625	128	36	4,695.2	4,338.1	167.1	190.0	443.5	Ulsan-shi
325	294	23	8	2,362.8	2,278.6	84.2	-	136.3	Reservoir
74	46	8	20	371.9	361.0	10.9	-	38.8	Pumping Station
-	-	-	-	-	-	-	-	-	Pumping & Drainage Station
-	-	-	-	-	-	-	-	-	Drainage Station
193	151	42	-	979.8	961.2	18.6	-	103.4	Weir
80	56	16	8	534.1	480.7	53.4	-	87.8	Infiltration Gallery
117	78	39	-	256.6	256.6	-	-	77.2	Tube Well
-	-	-	-	190.0	-	-	190.0	-	Other Facilities
316	177	139	-	1,600.4	1,189.4	-	411.0	352.3	Masan-shi
79	78	1	-	641.6	641.6	-	-	10.0	Reservoir
4	4	-	-	46.0	46.0	-	-	-	Pumping Station
-	-	-	-	-	-	-	-	-	Pumping & Drainage Station
-	-	-	-	-	-	-	-	-	Drainage Station
137	42	95	-	290.8	290.8	-	-	238.9	Weir
17	8	9	-	89.6	89.6	-	-	35.3	Infiltration Gallery
79	45	34	-	121.4	121.4	-	-	68.1	Tube Well
-	-	-	-	411.0	-	-	411.0	-	Other Facilities

답 면 적 현 황(계속)

by Irrigation Facilities(Cont'd)

Area : ha

답 면 적	수리답율 (%)	한 발 빈 도 별 관 개 면 적						Administrative Division
		Irrigated Area by Frequency of Drought						
Paddy Field Area	Percentage of Irrigated Paddy Field	계 Total	평 년 Normal Years	3 년 3 Years	5 년 5 Years	7 년 7 Years	10년이상 Over 10Years	Irrigation Facilities
134,567.0	80.8	108,848.4	36,840.9	10,059.9	7,851.9	6,582.6	47,533.1	Kyongsangnam-do
-	-	56,031.7	25,697.3	6,422.5	4,273.4	771.6	18,866.9	Reservoir
-	-	17,767.8	1,232.3	187.4	312.7	2,677.7	13,357.7	Pumping Station
-	-	9,648.4	708.1	36.8	52.8	1,378.5	7,472.2	Pumping & Drainage Station
-	-	512.9	104.8	260.7	30.0	-	117.4	Drainage Station
-	-	14,917.6	4,752.1	2,353.6	1,575.1	1,511.0	4,725.8	Weir
-	-	3,080.9	1,104.9	262.1	150.8	83.1	1,480.0	Infiltration Gallery
-	-	4,229.4	675.3	536.8	1,428.5	134.6	1,454.2	Tube Well
-	-	2,659.7	2,566.1	-	28.6	6.1	58.9	Other Facilities
4,182.0	98.8	4,134.6	1,349.8	51.6	33.8	818.7	1,880.7	Ch'ang-won-shi
-	-	1,819.5	478.1	15.8	2.0	-	1,323.6	Reservoir
-	-	1,124.9	99.0	15.1	4.8	818.7	187.3	Pumping Station
-	-	791.3	429.0	-	-	-	362.3	Pumping & Drainage Station
-	-	55.7	55.7	-	-	-	-	Drainage Station
-	-	77.7	70.2	-	-	-	7.5	Weir
-	-	169.8	169.8	-	-	-	-	Infiltration Gallery
-	-	95.7	48.0	20.7	27.0	-	-	Tube Well
-	-	-	-	-	-	-	-	Other Facilities
10,850.0	71.3	7,803.6	3,005.9	372.0	537.7	220.6	3,487.4	Ulsan-shi
-	-	4,193.0	2,111.0	155.6	270.2	94.1	1,562.1	Reservoir
-	-	666.9	154.4	22.7	50.2	40.0	399.6	Pumping Station
-	-	-	-	-	-	-	-	Pumping & Drainage Station
-	-	-	-	-	-	-	-	Drainage Station
-	-	1,149.2	235.7	172.7	51.0	62.4	627.4	Weir
-	-	1,147.9	224.2	19.0	23.3	24.1	857.3	Infiltration Gallery
-	-	256.6	90.6	2.0	143.0	-	21.0	Tube Well
-	-	190.0	190.0	-	-	-	-	Other Facilities
2,880.0	80.1	2,146.7	1,695.8	219.5	127.3	37.8	66.3	Masan-shi
-	-	1,187.9	949.0	126.8	50.3	20.0	41.8	Reservoir
-	-	46.0	42.0	-	-	4.0	-	Pumping Station
-	-	-	-	-	-	-	-	Pumping & Drainage Station
-	-	-	-	-	-	-	-	Drainage Station
-	-	290.8	233.0	31.3	2.0	-	24.5	Weir
-	-	89.6	60.8	15.0	-	13.8	-	Infiltration Gallery
-	-	121.4	-	46.4	75.0	-	-	Tube Well
-	-	411.0	411.0	-	-	-	-	Other Facilities

답 면 적 현 황(계속)

by Irrigation Facilities(Cont'd)

Area : ha

시 군 관 할 시 설 Facilities Operated by Shi and Gun									Administrative Division
수 원 공 수 No. of Facilities				수 리 답 면 적 Irrigated Area				보 조 수 원 공 수혜 면 적 Irrigated by Supplementary Facilities	
계 Total	주 Main	보 조 Supplementary	부 속 Auxiliary	계 Total	구 역 내 On Project Area	구 역 외 Out of Project Area	기 타 Others		
429	399	17	13	3,482.1	3,238.2	109.3	134.6	145.3	Chinju-shi
239	238	1	-	2,016.9	1,951.4	65.5	-	7.0	Reservoir
34	26	8	-	362.5	362.5	-	-	107.0	Pumping Station
-	-	-	-	-	-	-	-	-	Pumping & Drainage Station
-	-	-	-	-	-	-	-	-	Drainage Station
20	18	2	-	619.8	578.1	41.7	-	23.0	Weir
23	10	-	13	46.3	44.2	2.1	-	-	Infiltration Gallery
113	107	6	-	302.0	302.0	-	-	8.3	Tube Well
-	-	-	-	134.6	-	-	134.6	-	Other Facilities
84	45	39	-	191.0	183.1	7.9	-	97.2	Chinhae-shi
34	32	2	-	149.6	141.7	7.9	-	4.0	Reservoir
2	1	1	-	4.5	4.5	-	-	4.0	Pumping Station
-	-	-	-	-	-	-	-	-	Pumping & Drainage Station
-	-	-	-	-	-	-	-	-	Drainage Station
21	6	15	-	23.2	23.2	-	-	46.8	Weir
8	3	5	-	8.7	8.7	-	-	10.9	Infiltration Gallery
19	3	16	-	5.0	5.0	-	-	31.5	Tube Well
-	-	-	-	-	-	-	-	-	Other Facilities
145	107	38	2	585.8	430.9	0.7	154.0	86.7	T'ong-yŏng-shi
47	45	-	2	245.5	245.5	-	-	-	Reservoir
-	-	-	-	-	-	-	-	-	Pumping Station
-	-	-	-	-	-	-	-	-	Pumping & Drainage Station
-	-	-	-	-	-	-	-	-	Drainage Station
1	1	-	-	7.0	7.0	-	-	-	Weir
14	7	7	-	37.0	37.0	-	-	13.5	Infiltration Gallery
83	54	29	-	142.1	141.4	0.7	-	73.2	Tube Well
-	-	-	-	154.0	-	-	154.0	-	Other Facilities
386	322	50	14	1,849.7	1,841.3	8.4	-	106.0	Sach'ŏn-shi
135	135	-	-	1,028.8	1,020.4	8.4	-	-	Reservoir
18	10	2	6	113.6	113.6	-	-	5.0	Pumping Station
-	-	-	-	-	-	-	-	-	Pumping & Drainage Station
-	-	-	-	-	-	-	-	-	Drainage Station
58	40	18	-	379.2	379.2	-	-	22.0	Weir
18	2	8	8	19.4	19.4	-	-	27.1	Infiltration Gallery
157	135	22	-	308.7	308.7	-	-	51.9	Tube Well
-	-	-	-	-	-	-	-	-	Other Facilities

답 면 적 현 황(계속)

by Irrigation Facilities(Cont'd)

Area : ha

답 면 적 Paddy Field Area	수리답율 (%) Percentage of Irrigated Paddy Field	한 발 빈 도 별 관 개 면 적 Irrigated Area by Frequency of Drought						Administrative Division Irrigation Facilities
		계 Total	평 년 Normal Years	3 년 3 Years	5 년 5 Years	7 년 7 Years	10년이상 Over 10Years	
9,785.0	82.5	8,079.6	2,400.8	705.1	458.0	7.5	4,508.2	Chinju-shi
-	-	4,222.9	1,806.2	560.1	160.0	1.5	1,695.1	Reservoir
-	-	2,301.7	4.0	7.0	6.0	-	2,284.7	Pumping Station
-	-	246.1	86.3	-	-	-	159.8	Pumping & Drainage Station
-	-	-	-	-	-	-	-	Drainage Station
-	-	826.0	359.7	126.0	-	-	340.3	Weir
-	-	46.3	10.0	4.0	4.0	-	28.3	Infiltration Gallery
-	-	302.0	-	8.0	288.0	6.0	-	Tube Well
-	-	134.6	134.6	-	-	-	-	Other Facilities
727.0	26.2	191.0	72.9	27.0	11.5	-	79.6	Chinhae-shi
-	-	149.6	67.0	27.0	-	-	55.6	Reservoir
-	-	4.5	-	-	-	-	4.5	Pumping Station
-	-	-	-	-	-	-	-	Pumping & Drainage Station
-	-	-	-	-	-	-	-	Drainage Station
-	-	23.2	-	-	3.7	-	19.5	Weir
-	-	8.7	5.9	-	2.8	-	-	Infiltration Gallery
-	-	5.0	-	-	5.0	-	-	Tube Well
-	-	-	-	-	-	-	-	Other Facilities
1,309.0	63.2	827.5	511.8	85.0	123.7	5.0	102.0	T'ong-yong-shi
-	-	487.4	373.3	58.1	16.0	5.0	35.0	Reservoir
-	-	-	-	-	-	-	-	Pumping Station
-	-	-	-	-	-	-	-	Pumping & Drainage Station
-	-	-	-	-	-	-	-	Drainage Station
-	-	7.0	7.0	-	-	-	-	Weir
-	-	37.0	27.5	7.5	-	-	2.0	Infiltration Gallery
-	-	142.1	-	19.4	107.7	-	15.0	Tube Well
-	-	154.0	104.0	-	-	-	50.0	Other Facilities
6,556.0	61.5	4,038.2	2,208.5	215.5	474.9	7.5	1,131.8	Sach'on-shi
-	-	3,067.3	1,867.9	126.1	364.5	-	708.8	Reservoir
-	-	113.6	51.3	9.4	20.0	-	32.9	Pumping Station
-	-	-	-	-	-	-	-	Pumping & Drainage Station
-	-	-	-	-	-	-	-	Drainage Station
-	-	529.2	286.3	19.9	15.4	1.5	206.1	Weir
-	-	19.4	-	10.0	-	-	9.4	Infiltration Gallery
-	-	308.7	3.0	50.1	75.0	6.0	174.6	Tube Well
-	-	-	-	-	-	-	-	Other Facilities

4. 수 리 시 설 별

Paddy Field Area

면적 : 헥타아르

시군 및 시설별	합 계 Total								
	수 원 공 수 No. of Facilities				수 리 답 면 적 Irrigated Area				보조수원공 수해면적 Irrigated by Supple- mentary Facilities
	계 Total	주 Main	보 조 Supple- mentary	부 속 Auxiliary	계 Total	구 역 내 On Project Area	구 역 외 Out of Project Area	기 타 Others	
김 해 시	542	316	136	90	7,960.0	7,950.8	9.2	-	1,533.4
저 수 지	170	147	23	-	2,184.5	2,180.5	4.0	-	117.9
양 수 장	52	33	10	9	3,688.1	3,688.1	-	-	167.9
양 배 수 장	13	8	3	2	1,172.3	1,172.3	-	-	733.0
배 수 장	22	5	3	14	149.0	149.0	-	-	122.2
보	99	29	38	32	247.0	245.8	1.2	-	197.2
집 수 암 거	95	21	42	32	278.9	274.9	4.0	-	137.2
관 정	91	73	17	1	240.2	240.2	-	-	58.0
기 타 시 설	-	-	-	-	-	-	-	-	-
밀 양 시	578	354	121	103	9,888.0	9,828.5	57.5	-	2,716.8
저 수 지	211	182	21	8	4,547.1	4,509.2	37.9	-	231.3
양 수 장	93	27	44	22	650.4	648.2	2.2	-	1,185.0
양 배 수 장	14	9	2	3	2,797.6	2,791.2	6.4	-	1,052.0
배 수 장	16	-	1	15	-	-	-	-	-
보	137	73	9	55	1,639.3	1,628.3	11.0	-	46.7
집 수 암 거	11	3	8	-	75.6	75.6	-	-	91.1
관 정	96	60	36	-	176.0	176.0	-	-	110.7
기 타 시 설	-	-	-	-	-	-	-	-	-
거 제 시	399	241	130	28	2,500.8	1,924.1	6.0	570.5	442.8
저 수 지	102	98	3	1	1,399.9	1,394.9	5.0	-	10.0
양 수 장	27	-	-	27	-	-	-	-	-
양 배 수 장	-	-	-	-	-	-	-	-	-
배 수 장	-	-	-	-	-	-	-	-	-
보	102	44	58	-	236.4	235.4	1.0	-	231.2
집 수 암 거	58	28	30	-	80.8	80.8	-	-	98.2
관 정	110	71	39	-	213.0	213.0	-	-	103.4
기 타 시 설	-	-	-	-	570.5	-	-	570.5	-
양 산 시	268	224	41	1	2,518.5	2,463.0	44.1	11.4	172.0
저 수 지	62	57	5	-	732.8	688.7	44.1	-	32.6
양 수 장	11	9	2	-	90.1	90.1	-	-	12.0
양 배 수 장	5	5	-	-	806.7	806.7	-	-	-
배 수 장	1	-	1	-	-	-	-	-	-
보	120	119	1	-	758.8	758.8	-	-	-
집 수 암 거	13	9	4	-	65.4	65.4	-	-	13.2
관 정	54	25	28	1	53.3	53.3	-	-	114.2
기 타 시 설	-	-	-	-	11.4	-	-	11.4	-

답 면 적 현 황(계속)

by Irrigation Facilities(Cont'd)

Area : ha

시 군 관 할 시 설 Facilities Operated by Shi and Gun									Administrative Division
수 원 공 수 No. of Facilities				수 리 담 면 적 Irrigated Area				보조수원공 수혜면적 Irrigated by Supplementary Facilities	
계 Total	주 Main	보 조 Supplementary	부 속 Auxiliary	계 Total	구 역 내 On Project Area	구 역 외 Out of Project Area	기 타 Others		
454	290	103	61	2,438.3	2,429.1	9.2	-	480.0	Kimhae-shi
156	145	11	-	1,353.6	1,349.6	4.0	-	79.8	Reservoir
23	17	4	2	189.2	189.2	-	-	29.3	Pumping Station
1	1	-	-	36.0	36.0	-	-	-	Pumping & Drainage Station
6	5	-	1	149.0	149.0	-	-	-	Drainage Station
94	29	38	27	247.0	245.8	1.2	-	197.2	Weir
87	20	36	31	223.3	219.3	4.0	-	124.7	Infiltration Gallery
87	73	14	-	240.2	240.2	-	-	49.0	Tube Well
-	-	-	-	-	-	-	-	-	Other Facilities
411	317	90	4	3,003.8	2,952.8	51.0	-	627.5	Miryang-shi
173	158	11	4	1,516.5	1,478.7	37.8	-	39.9	Reservoir
58	23	35	-	269.3	267.1	2.2	-	398.8	Pumping Station
4	4	-	-	67.7	67.7	-	-	-	Pumping & Drainage Station
-	-	-	-	-	-	-	-	-	Drainage Station
78	69	9	-	898.7	887.7	11.0	-	46.7	Weir
8	3	5	-	75.6	75.6	-	-	53.1	Infiltration Gallery
90	60	30	-	176.0	176.0	-	-	89.0	Tube Well
-	-	-	-	-	-	-	-	-	Other Facilities
341	236	80	25	1,958.4	1,381.9	6.0	570.5	232.7	Köje-shi
96	93	3	-	857.7	852.7	5.0	-	10.0	Reservoir
25	-	-	25	-	-	-	-	-	Pumping Station
-	-	-	-	-	-	-	-	-	Pumping & Drainage Station
-	-	-	-	-	-	-	-	-	Drainage Station
65	44	21	-	236.4	235.4	1.0	-	67.3	Weir
50	28	22	-	80.8	80.8	-	-	62.0	Infiltration Gallery
105	71	34	-	213.0	213.0	-	-	93.4	Tube Well
-	-	-	-	570.5	-	-	570.5	-	Other Facilities
253	214	38	1	1,304.4	1,248.9	44.1	11.4	172.0	Yangsan-shi
59	54	5	-	477.1	433.0	44.1	-	32.6	Reservoir
10	9	1	-	90.1	90.1	-	-	12.0	Pumping Station
1	1	-	-	7.0	7.0	-	-	-	Pumping & Drainage Station
-	-	-	-	-	-	-	-	-	Drainage Station
116	116	-	-	600.1	600.1	-	-	-	Weir
13	9	4	-	65.4	65.4	-	-	13.2	Infiltration Gallery
54	25	28	1	53.3	53.3	-	-	114.2	Tube Well
-	-	-	-	11.4	-	-	11.4	-	Other Facilities

답 면 적 현 황(계속)

by Irrigation Facilities(Cont'd)

Area : ha

답 면 적 Paddy Field Area	수리답율 (%) Percentage of Irrigated Paddy Field	한 발 빈 도 별 관 개 면 적 Irrigated Area by Frequency of Drought						Administrative Division Irrigation Facilities
		계 Total	평 년 Normal Years	3 년 3 Years	5 년 5 Years	7 년 7 Years	10년이상 Over 10Years	
8,554.0	93.0	7,960.0	1,318.9	677.3	419.1	96.2	5,448.5	Kimhae-shi
-	-	2,184.5	1,069.3	247.1	275.0	-	593.1	Reservoir
-	-	3,688.1	-	8.4	19.0	31.0	3,629.7	Pumping Station
-	-	1,172.3	112.8	-	-	-	1,059.5	Pumping & Drainage Station
-	-	149.0	-	119.0	30.0	-	-	Drainage Station
-	-	247.0	108.8	71.7	6.0	31.0	29.5	Weir
-	-	278.9	-	60.3	81.9	24.0	112.7	Infiltration Gallery
-	-	240.2	28.0	170.8	7.2	10.2	24.0	Tube Well
-	-	-	-	-	-	-	-	Other Facilities
10,134.0	97.5	9,866.0	1,311.9	1,198.7	789.1	55.7	6,530.6	Miryang-shi
-	-	4,547.1	1,005.9	296.6	746.9	55.7	2,442.0	Reservoir
-	-	650.4	69.4	11.0	22.8	-	547.2	Pumping Station
-	-	2,797.6	14.0	36.8	6.9	-	2,739.9	Pumping & Drainage Station
-	-	-	-	-	-	-	-	Drainage Station
-	-	1,639.3	222.6	854.3	-	-	562.4	Weir
-	-	75.6	-	-	12.5	-	63.1	Infiltration Gallery
-	-	176.0	-	-	-	-	176.0	Tube Well
-	-	-	-	-	-	-	-	Other Facilities
3,230.0	77.4	2,500.8	1,516.4	450.0	44.2	168.9	321.1	Köje-shi
-	-	1,399.9	750.7	394.2	11.0	150.9	93.1	Reservoir
-	-	-	-	-	-	-	-	Pumping Station
-	-	-	-	-	-	-	-	Pumping & Drainage Station
-	-	-	-	-	-	-	-	Drainage Station
-	-	236.4	157.2	24.0	33.2	15.0	7.0	Weir
-	-	80.8	38.0	31.8	-	3.0	8.0	Infiltration Gallery
-	-	213.0	-	-	-	-	213.0	Tube Well
-	-	570.5	570.5	-	-	-	-	Other Facilities
2,960.0	85.0	2,518.5	776.8	81.4	26.6	69.0	1,564.7	Yangsan-shi
-	-	732.8	613.0	24.0	3.0	39.1	53.7	Reservoir
-	-	90.1	-	-	-	-	90.1	Pumping Station
-	-	806.7	-	-	-	-	806.7	Pumping & Drainage Station
-	-	-	-	-	-	-	-	Drainage Station
-	-	758.8	152.4	57.4	23.6	29.9	495.5	Weir
-	-	65.4	-	-	-	-	65.4	Infiltration Gallery
-	-	53.3	-	-	-	-	53.3	Tube Well
-	-	11.4	11.4	-	-	-	-	Other Facilities

답 면 적 현 황(계속)
by Irrigation Facilities(Cont'd)

Area : ha

시 군 관 할 시 설 Facilities Operated by Shi and Gun									Administrative Division
수 원 공 수 No. of Facilities				수 리 담 면 적 Irrigated Area				보 조 수 원 공 수 계 면 적 Irrigated by Supplementary Facilities	
계 Total	주 Main	보 조 Supplementary	부 속 Auxiliary	계 Total	구 역 내 On Project Area	구 역 외 Out of Project Area	기 타 Others		
386	212	173	1	2,089.3	1,932.7	156.6	-	531.6	Uiryong-gun
150	149	1	-	1,358.0	1,240.4	117.6	-	13.6	Reservoir
10	8	2	-	185.4	169.5	15.9	-	20.0	Pumping Station
-	-	-	-	-	-	-	-	-	Pumping & Drainage Station
2	1	-	1	9.1	9.1	-	-	-	Drainage Station
51	21	30	-	285.7	274.5	11.2	-	109.5	Weir
44	12	32	-	186.1	174.2	11.9	-	96.4	Infiltration Gallery
129	21	108	-	65.0	65.0	-	-	292.1	Tube Well
-	-	-	-	-	-	-	-	-	Other Facilities
388	239	149	-	2,031.0	2,031.0	-	-	389.8	Haman-gun
184	167	17	-	1,418.2	1,418.2	-	-	50.7	Reservoir
7	4	3	-	97.1	97.1	-	-	-	Pumping Station
4	4	-	-	52.6	52.6	-	-	-	Pumping & Drainage Station
-	-	-	-	-	-	-	-	-	Drainage Station
85	29	56	-	365.5	365.5	-	-	96.5	Weir
4	2	2	-	11.4	11.4	-	-	5.6	Infiltration Gallery
104	33	71	-	86.2	86.2	-	-	237.0	Tube Well
-	-	-	-	-	-	-	-	-	Other Facilities
490	343	121	26	2,863.5	2,839.8	23.7	-	540.6	Ch'angnyong-gun
186	175	11	-	1,844.7	1,821.0	23.7	-	58.4	Reservoir
50	41	5	4	270.8	270.8	-	-	50.1	Pumping Station
9	8	1	-	122.2	122.2	-	-	11.0	Pumping & Drainage Station
4	4	-	-	141.7	141.7	-	-	-	Drainage Station
39	30	3	6	267.3	267.3	-	-	40.8	Weir
63	30	17	16	-	-	-	-	142.2	Infiltration Gallery
139	55	84	-	216.8	216.8	-	-	238.1	Tube Well
-	-	-	-	-	-	-	-	-	Other Facilities
642	566	76	-	3,835.9	3,782.7	53.2	-	214.5	Kosong-gun
197	197	-	-	2,086.0	2,049.5	36.5	-	-	Reservoir
28	24	4	-	212.3	203.3	9.0	-	27.2	Pumping Station
-	-	-	-	-	-	-	-	-	Pumping & Drainage Station
-	-	-	-	-	-	-	-	-	Drainage Station
141	121	20	-	733.3	733.3	-	-	68.8	Weir
38	36	2	-	146.8	139.1	7.7	-	1.6	Infiltration Gallery
238	188	50	-	657.5	657.5	-	-	116.9	Tube Well
-	-	-	-	-	-	-	-	-	Other Facilities

답 면 적 현 황(계속)

by Irrigation Facilities(Cont'd)

Area : ha

답 면 적 Paddy Field Area	수리답율 (%) Percentage of Irrigated Paddy Field	한 발 빈 도 별 관 개 면 적 Irrigated Area by Frequency of Drought						Administrative Division Irrigation Facilities
		계 Total	평 년 Normal Years	3 년 3 Years	5 년 5 Years	7 년 7 Years	10년이상 Over 10Years	
5,679.0	81.4	4,623.9	1,525.6	448.1	357.2	601.8	1,891.2	Üiryöng-gun
-	-	2,635.4	1,153.6	364.7	327.2	4.9	785.0	Reservoir
-	-	892.7	7.5	33.2	-	170.8	681.2	Pumping Station
-	-	489.6	-	-	-	426.1	63.5	Pumping & Drainage Station
-	-	9.1	-	-	-	-	9.1	Drainage Station
-	-	307.6	181.5	45.2	-	-	80.9	Weir
-	-	224.5	162.0	-	-	-	62.5	Infiltration Gallery
-	-	65.0	21.0	5.0	30.0	-	9.0	Tube Well
-	-	-	-	-	-	-	-	Other Facilities
8,305.0	91.3	7,583.9	1,800.7	776.2	262.0	1,378.8	3,366.2	Haman-gun
-	-	2,609.1	1,584.0	693.8	235.0	11.0	85.3	Reservoir
-	-	2,554.7	-	-	-	447.4	2,107.3	Pumping Station
-	-	1,848.7	-	-	-	920.4	928.3	Pumping & Drainage Station
-	-	108.3	-	-	-	-	108.3	Drainage Station
-	-	365.5	216.7	71.0	27.0	-	50.8	Weir
-	-	11.4	-	11.4	-	-	-	Infiltration Gallery
-	-	86.2	-	-	-	-	86.2	Tube Well
-	-	-	-	-	-	-	-	Other Facilities
8,536.0	98.8	8,433.8	1,677.1	1,342.5	114.9	235.8	5,063.3	Ch'angnyöng-gun
-	-	4,915.9	1,501.1	999.4	44.4	31.5	2,339.5	Reservoir
-	-	1,632.5	35.4	22.0	18.6	91.3	1,465.2	Pumping Station
-	-	1,210.3	66.0	-	45.9	32.0	1,066.4	Pumping & Drainage Station
-	-	190.8	49.1	141.7	-	-	-	Drainage Station
-	-	267.3	10.5	164.4	-	-	92.4	Weir
-	-	-	-	-	-	-	-	Infiltration Gallery
-	-	216.8	15.0	15.0	6.0	81.0	99.8	Tube Well
-	-	-	-	-	-	-	-	Other Facilities
8,488.0	76.4	6,465.2	3,878.5	1,238.9	399.0	86.0	884.8	Kosöng-gun
-	-	4,709.3	2,606.0	1,189.2	71.1	65.6	777.4	Reservoir
-	-	212.3	117.0	10.7	13.6	-	71.0	Pumping Station
-	-	-	-	-	-	-	-	Pumping & Drainage Station
-	-	-	-	-	-	-	-	Drainage Station
-	-	733.3	653.6	25.1	7.5	14.9	32.2	Weir
-	-	146.8	115.2	11.9	10.0	5.5	4.2	Infiltration Gallery
-	-	683.5	386.7	-	296.8	-	-	Tube Well
-	-	-	-	-	-	-	-	Other Facilities

4. 수 리 시 설 별 Paddy Field Area

면적 : 헥타아르

시군 및 시설별	합 계 Total								
	수 원 공 수 No. of Facilities				수 리 답 면 적 Irrigated Area				보 조 수 원 공 수 해 면 적 Irrigated by Supple- mentary Facilities
	계 Total	주 Main	보 조 Supple- mentary	부 속 Auxiliary	계 Total	구 역 내 On Project Area	구 역 외 Out of Project Area	기 타 Others	
남 해 군	412	221	185	26	2,668.6	2,644.1	24.5	—	927.1
저 수 지	174	137	37	—	2,353.6	2,329.1	24.5	—	287.8
양 수 장	1	—	1	—	—	—	—	—	2.0
양 배 수 장	—	—	—	—	—	—	—	—	—
배 수 장	—	—	—	—	—	—	—	—	—
보	57	11	20	26	81.5	81.5	—	—	298.6
집 수 암 거	85	37	48	—	130.5	130.5	—	—	194.7
관 정	95	36	59	—	103.0	103.0	—	—	144.0
기 타 시 설	—	—	—	—	—	—	—	—	—
하 동 군	525	333	155	37	6,504.5	5,707.6	9.3	787.6	1,362.6
저 수 지	167	152	15	—	4,026.3	4,019.8	6.5	—	559.9
양 수 장	11	8	1	2	246.9	246.9	—	—	4.8
양 배 수 장	2	1	—	1	177.5	174.7	2.8	—	—
배 수 장	7	—	—	7	—	—	—	—	—
보	209	69	113	27	971.9	971.9	—	—	663.1
집 수 암 거	26	10	16	—	47.5	47.5	—	—	116.8
관 정	103	93	10	—	246.8	246.8	—	—	18.0
기 타 시 설	—	—	—	—	787.6	—	—	787.6	—
산 청 군	774	472	298	6	5,249.2	5,225.8	23.4	—	1,230.4
저 수 지	239	194	45	—	2,036.8	2,030.9	5.9	—	188.4
양 수 장	51	30	21	—	840.7	840.7	—	—	212.2
양 배 수 장	—	—	—	—	—	—	—	—	—
배 수 장	—	—	—	—	—	—	—	—	—
보	237	176	55	6	2,175.2	2,157.7	17.5	—	304.6
집 수 암 거	105	21	84	—	50.5	50.5	—	—	294.2
관 정	142	51	91	—	146.0	146.0	—	—	231.0
기 타 시 설	—	—	—	—	—	—	—	—	—
합 양 군	603	453	150	—	4,424.2	4,241.2	183.0	—	613.1
저 수 지	196	193	3	—	2,340.5	2,258.6	81.9	—	8.0
양 수 장	28	15	13	—	83.3	83.3	—	—	70.7
양 배 수 장	—	—	—	—	—	—	—	—	—
배 수 장	—	—	—	—	—	—	—	—	—
보	246	158	88	—	1,753.6	1,652.5	101.1	—	414.0
집 수 암 거	44	4	40	—	12.6	12.6	—	—	106.5
관 정	89	83	6	—	234.2	234.2	—	—	13.9
기 타 시 설	—	—	—	—	—	—	—	—	—
거 창 군	821	441	264	116	5,453.2	4,833.5	219.1	400.6	1,388.7
저 수 지	189	145	7	37	2,860.6	2,732.3	128.3	—	25.6
양 수 장	58	9	23	26	74.6	68.6	6.0	—	102.7
양 배 수 장	—	—	—	—	—	—	—	—	—
배 수 장	—	—	—	—	—	—	—	—	—
보	344	185	111	48	1,833.4	1,760.1	73.3	—	915.2
집 수 암 거	62	6	51	5	71.0	59.5	11.5	—	151.3
관 정	168	96	72	—	213.0	213.0	—	—	173.9
기 타 시 설	—	—	—	—	400.6	—	—	400.6	—

답 면 적 현 황(계속)

by Irrigation Facilities(Cont'd)

Area : ha

시 군 관 할 시 설 Facilities Operated by Shi and Gun									Administrative Division
수 원 공 수 No. of Facilities				수 리 답 면 적 Irrigated Area				보 조 수 원 공 수 Irrigated by Supplementary Facilities	
계 Total	주 Main	보 조 Supplementary	부 속 Auxiliary	계 Total	구 역 내 On Project Area	구 역 외 Out of Project Area	기 타 Others		
301	209	91	1	1,397.1	1,372.6	24.5	-	259.9	Namhae-gun
130	125	5	-	1,082.1	1,057.6	24.5	-	21.9	Reservoir
1	-	1	-	-	-	-	-	2.0	Pumping Station
-	-	-	-	-	-	-	-	-	Pumping & Drainage Station
-	-	-	-	-	-	-	-	-	Drainage Station
15	11	3	1	81.5	81.5	-	-	12.0	Weir
62	37	25	-	130.5	130.5	-	-	86.0	Infiltration Gallery
93	36	57	-	103.0	103.0	-	-	138.0	Tube Well
-	-	-	-	-	-	-	-	-	Other Facilities
455	321	134	-	3,297.5	2,503.4	6.5	787.8	730.4	Hadong-gun
147	146	1	-	1,479.9	1,473.4	6.5	-	5.0	Reservoir
6	5	1	-	43.0	43.0	-	-	4.8	Pumping Station
-	-	-	-	-	-	-	-	-	Pumping & Drainage Station
-	-	-	-	-	-	-	-	-	Drainage Station
175	67	108	-	692.7	692.7	-	-	585.8	Weir
26	10	16	-	47.5	47.5	-	-	116.8	Infiltration Gallery
101	93	8	-	246.8	246.8	-	-	18.0	Tube Well
-	-	-	-	787.6	-	-	787.6	-	Other Facilities
718	449	267	-	4,089.1	4,065.7	23.4	-	1,081.8	Sanch'ong-gun
214	188	26	-	1,620.3	1,614.4	5.9	-	124.4	Reservoir
31	14	17	-	140.6	140.6	-	-	159.6	Pumping Station
-	-	-	-	-	-	-	-	-	Pumping & Drainage Station
-	-	-	-	-	-	-	-	-	Drainage Station
225	175	50	-	2,131.7	2,114.2	17.5	-	275.6	Weir
105	21	84	-	50.5	50.5	-	-	294.2	Infiltration Gallery
141	51	90	-	146.0	146.0	-	-	228.0	Tube Well
-	-	-	-	-	-	-	-	-	Other Facilities
580	445	135	-	3,269.6	3,088.6	183.0	-	495.1	Hamyang-gun
188	185	3	-	1,185.9	1,104.0	81.9	-	8.0	Reservoir
28	15	13	-	83.3	83.3	-	-	70.7	Pumping Station
-	-	-	-	-	-	-	-	-	Pumping & Drainage Station
-	-	-	-	-	-	-	-	-	Drainage Station
234	158	76	-	1,753.6	1,652.5	101.1	-	316.0	Weir
42	4	38	-	12.6	12.6	-	-	92.5	Infiltration Gallery
88	83	5	-	234.2	234.2	-	-	7.9	Tube Well
-	-	-	-	-	-	-	-	-	Other Facilities
711	434	257	20	3,574.4	2,954.7	219.1	400.6	915.1	Koch'ang-gun
145	138	7	-	981.8	853.5	128.3	-	25.6	Reservoir
50	9	23	18	74.6	68.6	6.0	-	102.7	Pumping Station
-	-	-	-	-	-	-	-	-	Pumping & Drainage Station
-	-	-	-	-	-	-	-	-	Drainage Station
290	185	105	-	1,833.4	1,760.1	73.3	-	467.6	Weir
59	6	51	2	71.0	59.5	11.5	-	151.3	Infiltration Gallery
167	96	71	-	213.0	213.0	-	-	167.9	Tube Well
-	-	-	-	400.6	-	-	400.6	-	Other Facilities

답 면 적 현 황(계속)

by Irrigation Facilities(Cont'd)

Area : ha

답 면 적 Paddy Field Area	수리답율 (%) Percentage of Irrigated Paddy Field	한 발 빈 도 별 관 개 면 적 Irrigated Area by Frequency of Drought						Administrative Division Irrigation Facilities
		계	평 년	3 년	5 년	7 년	10년이상	
		Total	Normal Years	3 Years	5 Years	7 Years	Over 10Years	
4,609.0	57.8	2,668.8	936.2	286.9	301.0	104.4	1,040.1	Namhae-gun
-	-	2,353.6	842.7	256.9	296.0	98.4	859.6	Reservoir
-	-	-	-	-	-	-	-	Pumping Station
-	-	-	-	-	-	-	-	Pumping & Drainage Station
-	-	-	-	-	-	-	-	Drainage Station
-	-	81.5	-	7.0	-	-	74.5	Weir
-	-	130.5	93.5	23.0	5.0	6.0	3.0	Infiltration Gallery
-	-	103.0	-	-	-	-	103.0	Tube Well
-	-	-	-	-	-	-	-	Other Facilities
7,694.0	84.5	6,504.5	2,067.7	160.1	572.9	88.9	3,814.9	Hadong-gun
-	-	4,026.3	1,181.0	86.8	122.6	3.5	2,632.4	Reservoir
-	-	246.9	-	-	66.1	-	180.8	Pumping Station
-	-	177.5	-	-	-	-	177.5	Pumping & Drainage Station
-	-	-	-	-	-	-	-	Drainage Station
-	-	971.9	124.7	73.3	142.2	57.2	574.5	Weir
-	-	47.5	-	-	7.3	2.7	37.5	Infiltration Gallery
-	-	246.8	18.0	-	206.1	19.4	3.3	Tube Well
-	-	787.6	744.0	-	28.6	6.1	8.9	Other Facilities
6,686.0	78.5	5,249.2	2,730.2	476.9	621.1	166.6	1,254.4	Sanch'ong-gun
-	-	2,036.8	1,591.2	315.2	108.2	3.4	18.8	Reservoir
-	-	840.7	157.0	-	48.1	-	635.6	Pumping Station
-	-	-	-	-	-	-	-	Pumping & Drainage Station
-	-	-	-	-	-	-	-	Drainage Station
-	-	2,175.2	955.0	155.2	464.8	163.2	437.0	Weir
-	-	50.5	18.0	6.5	-	-	26.0	Infiltration Gallery
-	-	146.0	9.0	-	-	-	137.0	Tube Well
-	-	-	-	-	-	-	-	Other Facilities
5,994.0	73.8	4,424.2	1,528.4	534.2	434.3	435.6	1,491.7	Hamyang-gun
-	-	2,340.5	1,295.5	202.3	-	-	842.7	Reservoir
-	-	83.3	6.9	4.1	24.5	-	47.8	Pumping Station
-	-	-	-	-	-	-	-	Pumping & Drainage Station
-	-	-	-	-	-	-	-	Drainage Station
-	-	1,753.6	226.0	154.7	401.5	435.6	535.8	Weir
-	-	12.6	-	4.2	-	-	8.4	Infiltration Gallery
-	-	234.2	-	168.9	8.3	-	57.0	Tube Well
-	-	-	-	-	-	-	-	Other Facilities
7,350.0	74.1	5,453.2	1,590.0	456.8	1,448.4	692.3	1,265.7	Koch'ang-gun
-	-	2,860.6	896.5	232.7	1,046.3	-	685.1	Reservoir
-	-	74.6	-	-	19.0	-	55.6	Pumping Station
-	-	-	-	-	-	-	-	Pumping & Drainage Station
-	-	-	-	-	-	-	-	Drainage Station
-	-	1,833.4	220.7	216.6	376.3	683.3	336.5	Weir
-	-	71.0	53.0	-	-	-	18.0	Infiltration Gallery
-	-	213.0	19.2	7.5	6.8	9.0	170.5	Tube Well
-	-	400.6	400.6	-	-	-	-	Other Facilities

답 면 적 현 황(계속)

by Irrigation Facilities(Cont'd)

Area : ha

시 군 관 할 시 설 Facilities Operated by Shi and Gun									Administrative Division
수 원 공 수 No. of Facilities				수 리 답 면 적 Irrigated Area				보 조 수 원 공 수 해 면 적 Irrigated by Supplementary Facilities	
계 Total	주 Main	보 조 Supple-mentary	부 속 Auxiliary	계 Total	구 역 내 On Project Area	구 역 외 Out of Project Area	기 타 Others		
743	554	189	—	4,228.3	4,055.3	173.0	—	609.8	Hapch'on-gun
268	260	8	—	2,281.7	2,144.7	137.0	—	37.9	Reservoir
53	38	15	—	615.3	612.2	3.1	—	75.5	Pumping Station
—	—	—	—	—	—	—	—	—	Pumping & Drainage Station
—	—	—	—	—	—	—	—	—	Drainage Station
108	85	23	—	643.7	627.9	15.8	—	72.1	Weir
106	60	46	—	366.7	351.7	15.0	—	184.9	Infiltration Gallery
208	111	97	—	320.9	318.8	2.1	—	239.4	Tube Well
—	—	—	—	—	—	—	—	—	Other Facilities
39	37	2	—	82.4	82.4	—	—	5.0	Cheju-do
1	—	1	—	—	—	—	—	2.0	Reservoir
1	1	—	—	3.0	3.0	—	—	—	Pumping Station
—	—	—	—	—	—	—	—	—	Pumping & Drainage Station
—	—	—	—	—	—	—	—	—	Drainage Station
2	2	—	—	—	—	—	—	—	Weir
—	—	—	—	—	—	—	—	—	Infiltration Gallery
35	34	1	—	79.4	79.4	—	—	3.0	Tube Well
—	—	—	—	—	—	—	—	—	Other Facilities
1	1	—	—	—	—	—	—	—	Sŏgwip'o-shi
—	—	—	—	—	—	—	—	—	Reservoir
—	—	—	—	—	—	—	—	—	Pumping Station
—	—	—	—	—	—	—	—	—	Pumping & Drainage Station
—	—	—	—	—	—	—	—	—	Drainage Station
—	—	—	—	—	—	—	—	—	Weir
—	—	—	—	—	—	—	—	—	Infiltration Gallery
1	1	—	—	—	—	—	—	—	Tube Well
—	—	—	—	—	—	—	—	—	Other Facilities
25	23	2	—	59.3	59.3	—	—	5.0	Pukcheju-gun
1	—	1	—	—	—	—	—	2.0	Reservoir
—	—	—	—	—	—	—	—	—	Pumping Station
—	—	—	—	—	—	—	—	—	Pumping & Drainage Station
—	—	—	—	—	—	—	—	—	Drainage Station
—	—	—	—	—	—	—	—	—	Weir
—	—	—	—	—	—	—	—	—	Infiltration Gallery
24	23	1	—	59.3	59.3	—	—	3.0	Tube Well
—	—	—	—	—	—	—	—	—	Other Facilities
13	13	—	—	23.1	23.1	—	—	—	Namcheju-gun
—	—	—	—	—	—	—	—	—	Reservoir
1	1	—	—	3.0	3.0	—	—	—	Pumping Station
—	—	—	—	—	—	—	—	—	Pumping & Drainage Station
—	—	—	—	—	—	—	—	—	Drainage Station
2	2	—	—	—	—	—	—	—	Weir
—	—	—	—	—	—	—	—	—	Infiltration Gallery
10	10	—	—	20.1	20.1	—	—	—	Tube Well
—	—	—	—	—	—	—	—	—	Other Facilities

답 면 적 현 황(계속)

by Irrigation Facilities(Cont'd)

Area : ha

답 면 적	수리답율 (%)	한 발 빈 도 별 관 개 면 적						Administrative Division
		Irrigated Area by Frequency of Drought						
Paddy Field Area	Percentage of Irrigated Paddy Field	계 Total	평 년 Normal Years	3 년 3 Years	5 년 5 Years	7 년 7 Years	10년이상 Over 10Years	Irrigation Facilities
10,459.0	72.0	7,535.8	2,937.0	258.2	295.2	1,285.5	2,759.9	Hapch'ön-gun
-	-	3,552.3	1,954.3	50.1	123.7	187.0	1,237.2	Reservoir
-	-	2,543.9	488.4	43.8	-	1,074.5	937.2	Pumping Station
-	-	108.3	-	-	-	-	108.3	Pumping & Drainage Station
-	-	-	-	-	-	-	-	Drainage Station
-	-	643.7	330.5	83.8	20.9	17.0	191.5	Weir
-	-	366.7	127.0	57.5	4.0	4.0	174.2	Infiltration Gallery
-	-	320.9	36.8	23.0	146.6	3.0	111.5	Tube Well
-	-	-	-	-	-	-	-	Other Facilities
205.0	76.7	157.4	8.0	-	-	25.0	124.4	Cheju-do
-	-	20.0	8.0	-	-	-	12.0	Reservoir
-	-	58.0	-	-	-	25.0	33.0	Pumping Station
-	-	-	-	-	-	-	-	Pumping & Drainage Station
-	-	-	-	-	-	-	-	Drainage Station
-	-	-	-	-	-	-	-	Weir
-	-	-	-	-	-	-	-	Infiltration Gallery
-	-	79.4	-	-	-	-	79.4	Tube Well
-	-	-	-	-	-	-	-	Other Facilities
-	-	-	-	-	-	-	-	Sögwip'o-shi
-	-	-	-	-	-	-	-	Reservoir
-	-	-	-	-	-	-	-	Pumping Station
-	-	-	-	-	-	-	-	Pumping & Drainage Station
-	-	-	-	-	-	-	-	Drainage Station
-	-	-	-	-	-	-	-	Weir
-	-	-	-	-	-	-	-	Infiltration Gallery
-	-	-	-	-	-	-	-	Tube Well
-	-	-	-	-	-	-	-	Other Facilities
131.0	83.4	109.3	8.0	-	-	-	101.3	Pukcheju-gun
-	-	20.0	8.0	-	-	-	12.0	Reservoir
-	-	30.0	-	-	-	-	30.0	Pumping Station
-	-	-	-	-	-	-	-	Pumping & Drainage Station
-	-	-	-	-	-	-	-	Drainage Station
-	-	-	-	-	-	-	-	Weir
-	-	-	-	-	-	-	-	Infiltration Gallery
-	-	59.3	-	-	-	-	59.3	Tube Well
-	-	-	-	-	-	-	-	Other Facilities
49.0	98.1	48.1	-	-	-	25.0	23.1	Namcheju-gun
-	-	-	-	-	-	-	-	Reservoir
-	-	28.0	-	-	-	25.0	3.0	Pumping Station
-	-	-	-	-	-	-	-	Pumping & Drainage Station
-	-	-	-	-	-	-	-	Drainage Station
-	-	-	-	-	-	-	-	Weir
-	-	-	-	-	-	-	-	Infiltration Gallery
-	-	20.1	-	-	-	-	20.1	Tube Well
-	-	-	-	-	-	-	-	Other Facilities

5. 주 수 원 공 관 개

Size of Irrigated Area by

면적 : 헥타아르

시도 및 시설별	계 Total		무 관 개 시 설 수 No. of Non-Irrigation Facilities	시 설 규 모 별			
	개 소 수 No.	면 적 Area		소 계 Sub-total		1 ha 미 만 Less than 1ha	
				개 소 수 No.	면 적 Area	개 소 수 No.	면 적 Area
1 9 9 1	35,141	856,947.2	325	34,816	856,947.2	980	547.8
1 9 9 2	35,070	852,929.0	306	34,764	852,929.0	955	532.1
1 9 9 3	35,313	839,526.0	256	35,057	839,526.0	1,010	552.9
1 9 9 4	36,773	834,554.1	290	36,483	834,554.1	982	535.5
1 9 9 5	38,164	833,564.9	312	37,852	833,564.9	989	536.1
1 9 9 6	38,813	820,555.9	420	38,393	820,555.9	1,053	560.7
저 수 지	15,011	504,986.5	166	14,845	504,986.5	309	153.9
양 수 장	2,509	127,547.9	40	2,469	127,547.9	5	3.4
양 배 수 장	89	32,439.1	11	78	32,439.1	—	—
보	9,949	105,943.5	91	9,858	105,943.5	366	204.6
집 수 암 거	2,029	21,086.9	71	1,958	21,086.9	68	37.1
관 정	9,226	28,552.0	41	9,185	28,552.0	305	161.7
서울특별시	21	409.5	—	21	409.5	—	—
저 수 지	—	—	—	—	—	—	—
양 수 장	1	268.0	—	1	268.0	—	—
양 배 수 장	—	—	—	—	—	—	—
보	—	—	—	—	—	—	—
집 수 암 거	4	96.4	—	4	96.4	—	—
관 정	16	45.1	—	16	45.1	—	—
부산광역시	284	7,559.9	1	283	7,559.9	15	6.4
저 수 지	133	1,070.7	—	133	1,070.7	1	0.5
양 수 장	19	5,347.6	—	19	5,347.6	—	—
양 배 수 장	1	573.1	—	1	573.1	—	—
보	80	423.1	1	79	423.1	5	2.1
집 수 암 거	—	—	—	—	—	—	—
관 정	51	145.4	—	51	145.4	9	3.8
대구광역시	321	7,413.6	6	315	7,413.6	3	1.8
저 수 지	204	3,644.8	6	198	3,644.8	2	1.0
양 수 장	39	3,330.0	—	39	3,330.0	—	—
양 배 수 장	—	—	—	—	—	—	—
보	21	149.8	—	21	149.8	—	—
집 수 암 거	18	151.8	—	18	151.8	—	—
관 정	39	137.2	—	39	137.2	1	0.8

주 : 면적은 구역내 수해면적+구역외 수해면적임.

규모별 수리시설 현황

Kind and Number of Main Facilities

Area : ha

Irrigation Facilities by Size							Province
1ha~10ha		11ha~30ha		31ha~50ha		51ha~	
개 소 수 No.	면 적 Area	개 소 수 No.	면 적 Area	개 소 수 No.	면 적 Area	개 소 수 No.	Irrigation Facilities
21,659	93,011.4	8,535	136,842.3	1,694	63,426.3	935	1 9 9 1
21,725	93,258.4	8,484	136,099.3	1,660	62,057.1	922	1 9 9 2
22,117	94,083.6	8,374	133,911.0	1,647	61,491.7	908	1 9 9 3
23,675	98,418.1	8,317	133,054.5	1,625	60,726.4	904	1 9 9 4
26,231	114,102.1	7,376	127,557.5	1,415	54,967.0	868	1 9 9 5
26,930	115,746.7	7,227	124,912.6	1,364	52,764.1	854	1 9 9 6
9,036	46,615.0	3,727	63,406.2	653	25,283.9	467	Reservoir
969	6,022.1	902	16,916.7	252	9,868.1	141	Pumping Station
10	71.9	8	159.0	13	515.3	11	Pumping & Drainage Station
6,829	30,657.9	2,027	34,892.6	376	14,366.1	197	Weir
1,309	6,225.8	476	8,076.0	60	2,353.5	32	Infiltration Gallery
8,777	26,154.0	87	1,462.1	10	377.2	6	Tube Well
19	67.1	—	—	—	—	1	Seoul-t'ŭkpyŏlshi
—	—	—	—	—	—	—	Reservoir
—	—	—	—	—	—	—	Pumping Station
—	—	—	—	—	—	—	Pumping & Drainage Station
—	—	—	—	—	—	—	Weir
3	22.0	—	—	—	—	1	Infiltration Gallery
16	45.1	—	—	—	—	—	Tube Well
218	981.7	31	499.1	4	164.3	3	Pusan-kwangyŏkshi
108	526.1	19	314.1	3	114.3	2	Reservoir
2	18.0	4	60.0	1	50.0	1	Pumping Station
—	—	—	—	—	—	—	Pumping & Drainage Station
67	308.0	7	113.0	—	—	—	Weir
—	—	—	—	—	—	—	Infiltration Gallery
41	129.6	1	12.0	—	—	—	Tube Well
217	1,043.1	66	1,140.8	8	294.5	8	Taegu-kwangyŏkshi
133	622.2	48	775.8	4	149.6	5	Reservoir
12	74.5	14	314.4	3	103.9	3	Pumping Station
—	—	—	—	—	—	—	Pumping & Drainage Station
19	125.8	2	24.0	—	—	—	Weir
15	84.2	2	26.6	1	41.0	—	Infiltration Gallery
38	136.4	—	—	—	—	—	Tube Well

Note : Area=On Project Area+Out of Project Area

5. 주 수 원 공 관 개

Size of Irrigated Area by

면적 : 헥타아르

시도 및 시설별	계 Total		무 관 개 시 설 수 No. of Non-Irrigation Facilities	시 설 규 모 별 <small>단</small>			
	개 소 수 No.	면 적 Area		소 계 Sub-total		1 ha 미 만 Less than 1ha	
				개 소 수 No.	면 적 Area	개 소 수 No.	면 적 Area
인 천 광 역 시	228	6,095.3	2	226	6,095.3	20	8.7
저 수 지	33	5,087.1	-	33	5,087.1	-	-
양 수 장	17	299.0	2	15	299.0	-	-
양 배 수 장	-	-	-	-	-	-	-
보	11	284.3	-	11	284.3	-	-
집 수 암 거	43	87.2	-	43	87.2	11	4.6
관 정	124	337.7	-	124	337.7	9	4.1
광 주 광 역 시	276	4,365.5	2	274	4,365.5	-	-
저 수 지	103	2,045.0	2	101	2,045.0	-	-
양 수 장	50	1,265.1	-	50	1,265.1	-	-
양 배 수 장	-	-	-	-	-	-	-
보	24	464.7	-	24	464.7	-	-
집 수 암 거	13	247.8	-	13	247.8	-	-
관 정	86	342.9	-	86	342.9	-	-
대 전 광 역 시	483	2,868.7	-	483	2,868.7	30	11.4
저 수 지	20	484.6	-	20	484.6	1	0.5
양 수 장	25	484.9	-	25	484.9	-	-
양 배 수 장	-	-	-	-	-	-	-
보	98	1,113.1	-	98	1,113.1	17	7.6
집 수 암 거	7	53.5	-	7	53.5	-	-
관 정	333	732.6	-	333	732.6	12	3.3
경 기 도	2,894	89,972.8	31	2,863	89,972.8	106	61.6
저 수 지	407	41,642.8	6	401	41,642.8	-	-
양 수 장	222	20,107.4	-	222	20,107.4	2	1.6
양 배 수 장	3	9,694.5	-	3	9,694.5	-	-
보	1,027	10,094.8	16	1,011	10,094.8	28	13.6
집 수 암 거	328	5,515.3	4	324	5,515.3	3	1.8
관 정	907	2,918.0	5	902	2,918.0	73	44.6

규모별 수리시설 현황

Kind and Number of Main Facilities

Area : ha

Irrigation Facilities by Size							Province
1ha~10ha		11ha~30ha		31ha~50ha		51ha~	
개 소 수 No.	면 적 Area	개 소 수 No.	면 적 Area	개 소 수 No.	면 적 Area	개 소 수 No.	Irrigation Facilities
166	526.3	21	416.8	6	266.8	1	Inch'on-kwangyŏkshi
7	32.4	10	183.3	5	228.8	1	Reservoir
7	39.7	6	117.2	1	38.0	-	Pumping Station
-	-	-	-	-	-	-	Pumping & Drainage Station
5	38.0	5	116.3	-	-	-	Weir
32	82.6	-	-	-	-	-	Infiltration Gallery
115	333.6	-	-	-	-	-	Tube Well
144	687.6	100	1,929.1	15	580.0	13	Kwangju-kwangyŏkshi
29	172.5	56	1,014.5	10	399.4	5	Reservoir
11	83.0	29	588.3	4	145.6	5	Pumping Station
-	-	-	-	-	-	-	Pumping & Drainage Station
15	76.2	6	126.5	-	-	3	Weir
3	13.0	9	199.8	1	35.0	-	Infiltration Gallery
86	342.9	-	-	-	-	-	Tube Well
404	1,146.9	33	546.4	9	371.5	5	Taejŏn-kwangyŏkshi
12	71.3	5	64.6	-	-	1	Reservoir
12	71.5	8	148.8	3	124.0	2	Pumping Station
-	-	-	-	-	-	-	Pumping & Drainage Station
54	256.3	18	298.0	6	247.5	2	Weir
5	18.5	2	35.0	-	-	-	Infiltration Gallery
321	729.3	-	-	-	-	-	Tube Well
1,972	8,165.4	534	9,461.1	95	3,776.8	64	Kyŏnggi-do
177	944.8	119	2,125.8	24	995.3	26	Reservoir
76	452.5	75	1,467.9	24	949.5	20	Pumping Station
-	-	-	-	-	-	1	Pumping & Drainage Station
752	3,260.2	188	3,191.5	31	1,182.2	8	Weir
155	916.6	135	2,393.8	16	649.8	9	Infiltration Gallery
812	2,591.3	17	282.1	-	-	-	Tube Well

5. 주 수 원 공 관 개

Size of Irrigated Area by

면적 : 헥타아르

시도 및 시설별	계 Total		무 관 개 시 설 수 No. of Non-Irrigation Facilities	시 설 규 모 별			
	개 소 수 No.	면 적 Area		소 계 Sub-total		1 ha 미 만 Less than 1ha	
				개 소 수 No.	면 적 Area	개 소 수 No.	면 적 Area
강 원 도	2,076	37,439.0	10	2,066	37,439.0	85	51.2
저 수 지	319	13,441.6	1	318	13,441.6	10	5.7
양 수 장	154	4,276.9	-	154	4,276.9	1	0.8
양 배 수 장	-	-	-	-	-	-	-
보	1,332	18,288.2	9	1,323	18,288.2	60	37.6
집 수 암 거	33	535.3	-	33	535.3	-	-
관 정	238	897.0	-	238	897.0	14	7.1
충 청 북 도	2,922	45,590.3	64	2,858	45,590.3	126	71.7
저 수 지	761	27,767.0	21	740	27,767.0	23	11.5
양 수 장	241	6,355.7	8	233	6,355.7	1	0.5
양 배 수 장	1	148.4	-	1	148.4	-	-
보	1,412	8,847.0	21	1,391	8,847.0	63	37.3
집 수 암 거	165	1,530.6	9	156	1,530.6	1	0.8
관 정	342	941.6	5	337	941.6	38	21.6
충 청 남 도	3,832	126,896.7	18	3,814	126,896.7	115	58.8
저 수 지	920	79,108.6	1	919	79,108.6	13	6.2
양 수 장	354	19,138.6	2	352	19,138.6	-	-
양 배 수 장	8	11,342.8	3	5	11,342.8	-	-
보	1,153	10,918.7	7	1,146	10,918.7	84	42.8
집 수 암 거	348	2,945.8	5	343	2,945.8	12	6.4
관 정	1,049	3,442.2	-	1,049	3,442.2	6	3.4
전 라 북 도	4,534	115,222.4	43	4,491	115,222.4	98	48.1
저 수 지	2,161	98,953.2	39	2,122	98,953.2	42	23.9
양 수 장	174	5,204.9	1	173	5,204.9	-	-
양 배 수 장	2	58.5	-	2	58.5	-	-
보	724	6,435.9	2	722	6,435.9	11	6.4
집 수 암 거	215	808.4	1	214	808.4	14	7.7
관 정	1,258	3,761.5	-	1,258	3,761.5	31	10.1

규모별 수리 시설 현황

Kind and Number of Main Facilities

Area : ha

Irrigation Facilities by Size							Province
1ha~10ha		11ha~30ha		31ha~50ha		51ha~	
개 소 수 No.	면 적 Area	개 소 수 No.	면 적 Area	개 소 수 No.	면 적 Area	개 소 수 No.	Irrigation Facilities
1,203	5,082.5	523	9,391.0	129	4,998.2	73	Kang-won-do
166	824.9	73	1,214.1	18	728.0	17	Reservoir
52	298.4	60	1,182.9	25	967.8	10	Pumping Station
-	-	-	-	-	-	-	Pumping & Drainage Station
757	3,227.6	365	6,567.4	85	3,270.1	43	Weir
16	101.2	14	238.7	1	32.3	2	Infiltration Gallery
212	630.4	11	187.9	-	-	1	Tube Well
2,150	9,227.4	390	6,282.8	58	2,170.1	61	Ch'ungch'ongbuk-do
495	2,517.0	113	1,773.9	17	644.6	35	Reservoir
125	753.1	64	1,114.2	16	600.5	13	Pumping Station
-	-	-	-	-	-	-	Pumping & Drainage Station
1,120	4,464.2	177	2,799.7	19	689.9	11	Weir
112	589.6	35	578.5	6	235.1	2	Infiltration Gallery
298	903.5	1	16.5	-	-	-	Tube Well
2,808	11,210.9	768	13,498.8	127	4,937.6	73	Ch'ungch'ongnam-do
413	2,460.9	303	5,386.5	56	2,186.3	49	Reservoir
136	873.3	147	2,717.9	31	1,217.2	11	Pumping Station
-	-	-	-	1	41.0	-	Pumping & Drainage Station
794	3,478.7	217	3,844.1	33	1,277.5	12	Weir
239	1,390.0	87	1,275.0	4	147.7	-	Infiltration Gallery
1,026	3,008.0	14	275.3	2	67.9	1	Tube Well
3,487	14,288.4	658	11,114.5	102	3,975.4	62	Ch'ollabuk-do
1,439	6,984.4	451	7,487.0	65	2,493.6	52	Reservoir
85	492.3	61	1,109.5	17	690.8	2	Pumping Station
1	3.0	-	-	-	-	1	Pumping & Drainage Station
547	2,553.8	135	2,354.9	20	791.0	7	Weir
192	569.4	7	97.2	-	-	-	Infiltration Gallery
1,223	3,685.5	4	65.9	-	-	-	Tube Well

5. 주 수 원 공 관 개

Size of Irrigated Area by

면적 : 헥타아르

시도 및 시설별	계 Total		무 관 개 시 설 수 No. of Non-Irrigation Facilities	시 설 규 모 별			
	개 소 수	면 적		소 계 Sub-total		1 ha 미 만 Less than 1ha	
	No.	Area		개 소 수 No.	면 적 Area	개 소 수 No.	면 적 Area
전 라 남 도	6,054	143,849.0	19	6,035	143,849.0	92	55.8
저 수 지	2,728	106,738.2	13	2,715	106,738.2	23	12.6
양 수 장	194	18,971.7	1	193	18,971.7	-	-
양 배 수 장	3	326.0	-	3	326.0	-	-
보	701	9,330.1	1	700	9,330.1	21	12.4
집 수 암 거	240	1,858.3	2	238	1,858.3	20	11.6
관 정	2,188	6,624.7	2	2,186	6,624.7	28	19.2
경 상 북 도	7,843	127,515.3	70	7,773	127,515.3	266	134.5
저 수 지	3,942	69,034.4	38	3,904	69,034.4	168	79.1
양 수 장	609	25,577.3	4	605	25,577.3	-	-
양 배 수 장	3	134.5	1	2	134.5	-	-
보	1,937	24,676.2	15	1,922	24,676.2	50	30.6
집 수 암 거	243	4,175.6	1	242	4,175.6	2	1.5
관 정	1,109	3,917.3	11	1,098	3,917.3	46	23.3
경 상 남 도	7,002	105,200.5	141	6,861	105,200.5	95	49.9
저 수 지	3,277	55,948.5	38	3,239	55,948.5	26	12.9
양 수 장	407	16,862.8	22	385	16,862.8	1	0.5
양 배 수 장	68	10,161.3	7	61	10,161.3	-	-
보	1,426	14,917.6	16	1,410	14,917.6	27	14.2
집 수 암 거	372	3,080.9	49	323	3,080.9	5	2.7
관 정	1,452	4,229.4	9	1,443	4,229.4	36	19.6
제 주 도	43	157.4	13	30	157.4	2	0.8
저 수 지	3	20.0	1	2	20.0	-	-
양 수 장	3	58.0	-	3	58.0	-	-
양 배 수 장	-	-	-	-	-	-	-
보	3	-	3	-	-	-	-
집 수 암 거	-	-	-	-	-	-	-
관 정	34	79.4	9	25	79.4	2	0.8

규모 별 수 리 시 설 현 황

Kind and Number of Main Facilities

Area : ha

Irrigation Facilities by Size							Province
1ha~10ha		11ha~30ha		31ha~50ha		51ha~	
개 소 수 No.	면 적 Area	개 소 수 No.	면 적 Area	개 소 수 No.	면 적 Area	개 소 수 No.	Irrigation Facilities
4,050	16,917.5	1,301	22,872.2	264	10,255.2	142	Chöllanam-do
1,236	7,121.9	1,000	17,592.1	205	7,955.6	103	Reservoir
38	289.7	75	1,382.7	35	1,359.9	22	Pumping Station
-	-	-	-	1	39.0	1	Pumping & Drainage Station
463	2,292.8	168	2,850.6	18	708.4	16	Weir
161	712.6	52	941.8	5	192.3	-	Infiltration Gallery
2,152	6,500.5	6	105.0	-	-	-	Tube Well
5,177	23,351.8	1,628	28,085.8	348	13,434.7	194	Kyöngsangbuk-do
2,584	12,435.8	827	13,888.9	141	5,402.7	81	Reservoir
226	1,470.8	247	4,632.3	64	2,552.6	28	Pumping Station
1	5.0	-	-	-	-	-	Pumping & Drainage Station
1,237	5,910.4	440	7,651.6	113	4,319.2	69	Weir
112	541.3	91	1,554.6	22	850.9	12	Infiltration Gallery
1,017	2,988.5	23	358.4	8	309.3	4	Tube Well
5,090	22,960.5	1,171	19,807.2	199	7,539.0	154	Kyöngsangnam-do
2,236	11,892.8	702	11,573.6	105	3,985.7	90	Reservoir
186	1,102.3	110	2,025.6	28	1,068.3	24	Pumping Station
8	63.9	8	159.0	11	435.3	8	Pumping & Drainage Station
999	4,665.9	299	4,955.0	51	1,880.3	26	Weir
264	1,184.8	42	735.0	4	169.4	6	Infiltration Gallery
1,397	4,050.8	10	159.0	-	-	-	Tube Well
25	89.6	3	87.0	-	-	-	Cheju-do
1	8.0	1	12.0	-	-	-	Reservoir
1	3.0	2	55.0	-	-	-	Pumping Station
-	-	-	-	-	-	-	Pumping & Drainage Station
-	-	-	-	-	-	-	Weir
-	-	-	-	-	-	-	Infiltration Gallery
23	78.6	-	-	-	-	-	Tube Well

6. 준공년도별수 Status of Irrigation Facilities

면적 : 헥타아르

시도 및 시설별	계 Total					1945년 이전 Before 1945				
	수원공수 계 Total No. of Facilities	주 수 원 공 Main Facilities		보조수원 공 수 No. of Supple- mentary Facilities	부 속 시 설 수 No. of Auxiliary Facilities	수원공수 계 Total No. of Facilities	주 수 원 공 Main Facilities		보조수원 공 수 No. of Supple- mentary Facilities	부 속 시 설 수 No. of Auxiliary Facilities
		수원공수 No. of Facilities	면 적 Area				수원공수 No. of Facilities	면 적 Area		
총 계	61,554	38,813	803,850.3	17,831	4,910	15,821	11,222	195,864.1	4,140	459
저수지	18,095	15,011	496,109.0	2,857	227	9,875	7,775	146,610.2	1,970	130
양수장	5,559	2,509	122,842.6	1,582	1,458	165	79	9,239.4	49	37
양배수장	121	65	31,045.7	38	18	19	10	4,254.1	7	2
배수장	360	24	825.4	86	250	11	1	129.5	3	7
보	18,342	9,949	103,910.7	5,903	2,490	5,540	3,313	34,861.3	1,957	270
집수암거	3,921	2,029	20,602.8	1,470	422	160	41	753.6	106	13
관정	15,156	9,226	28,514.1	5,885	45	51	3	16.0	48	-
서울특별시	24	21	409.5	1	2	1	1	288.0	-	-
저수지	-	-	-	-	-	-	-	-	-	-
양수장	3	1	268.0	-	2	1	1	268.0	-	-
양배수장	-	-	-	-	-	-	-	-	-	-
배수장	-	-	-	-	-	-	-	-	-	-
보	-	-	-	-	-	-	-	-	-	-
집수암거	4	4	96.4	-	-	-	-	-	-	-
관정	17	16	45.1	1	-	-	-	-	-	-
부산광역시	323	284	7,498.1	36	3	118	115	3,118.5	3	-
저수지	140	133	1,041.6	7	-	97	97	690.4	-	-
양수장	28	19	5,347.6	7	2	5	4	2,356.6	1	-
양배수장	2	1	573.1	1	-	-	-	-	-	-
배수장	1	-	-	-	1	-	-	-	-	-
보	82	80	390.4	2	-	16	14	71.5	2	-
집수암거	9	-	-	9	-	-	-	-	-	-
관정	61	51	145.4	10	-	-	-	-	-	-
대구광역시	568	321	7,019.7	145	102	182	136	1,231.1	29	17
저수지	235	204	3,332.4	17	14	138	119	1,073.7	13	6
양수장	78	39	3,262.7	20	19	3	2	56.8	1	-
양배수장	5	-	-	3	2	-	-	-	-	-
배수장	12	-	-	-	12	-	-	-	-	-
보	78	21	142.6	17	40	37	15	100.6	13	9
집수암거	35	18	144.8	2	15	2	-	-	-	2
관정	125	39	137.2	86	-	2	-	-	2	-

리 시 설 현 황

Completed by Year

Area : ha

1946 ~ 1966					1967 ~ 1971					Province
수원공수 계	주 수 원 공		보조수원 공 수	부 속 시 설 수	수원공수 계	주 수 원 공		보조수원 공 수	부 속 시 설 수	
	Main Facilities					No. of Supple- mentary Facilities	No. of Auxiliary Facilities			
	수원공수 No. of Facilities	면 적 Area	Total No. of Facilities	수원공수 No. of Facilities				면 적 Area	Total No. of Facilities	
6,953	4,597	188,764.1	1,465	891	10,548	5,956	72,165.1	3,953	639	Total
3,848	3,301	158,479.4	498	49	2,492	2,262	31,251.6	209	21	Reservoir
450	226	14,614.6	98	126	634	333	12,767.3	173	128	Pumping Station
20	14	3,330.5	5	1	15	14	1,237.0	1	-	Pumping & Drainage Station
21	-	-	6	15	23	-	-	14	9	Drainage Station
2,453	997	11,603.1	774	682	2,482	1,403	15,252.0	742	337	Weir
136	50	720.0	68	18	1,877	997	7,942.4	738	142	Infiltration Gallery
25	9	16.5	16	-	3,025	947	3,714.8	2,076	2	Tube Well
1	1	74.4	-	-	-	-	-	-	-	Seoul-t'ŭkpyŏlshi
-	-	-	-	-	-	-	-	-	-	Reservoir
-	-	-	-	-	-	-	-	-	-	Pumping Station
-	-	-	-	-	-	-	-	-	-	Pumping & Drainage Station
-	-	-	-	-	-	-	-	-	-	Drainage Station
-	-	-	-	-	-	-	-	-	-	Weir
1	1	74.4	-	-	-	-	-	-	-	Infiltration Gallery
-	-	-	-	-	-	-	-	-	-	Tube Well
33	28	2,772.7	5	-	59	52	626.6	7	-	Pusan-kwangyŏkshi
17	17	175.4	-	-	17	16	141.4	1	-	Reservoir
10	6	2,005.1	4	-	5	4	375.3	1	-	Pumping Station
2	1	573.1	1	-	-	-	-	-	-	Pumping & Drainage Station
-	-	-	-	-	-	-	-	-	-	Drainage Station
4	4	19.1	-	-	20	20	98.9	-	-	Weir
-	-	-	-	-	5	-	-	5	-	Infiltration Gallery
-	-	-	-	-	12	12	11.0	-	-	Tube Well
80	62	1,938.6	5	13	88	45	479.8	24	19	Taegu-kwangyŏkshi
53	49	941.2	2	2	19	15	72.2	1	3	Reservoir
16	13	997.4	1	2	11	5	243.4	4	2	Pumping Station
1	-	-	1	-	-	-	-	-	-	Pumping & Drainage Station
2	-	-	-	2	2	-	-	-	2	Drainage Station
6	-	-	1	5	5	1	5.0	2	2	Weir
2	-	-	-	2	29	18	144.8	1	10	Infiltration Gallery
-	-	-	-	-	22	6	14.4	16	-	Tube Well

리 시 설 현 황(계속)

Completed by Year(Cont'd)

Area : ha

1982 ~ 1986					1987 ~ 1996					Province
수원공수 계	주 수 원 공		보조수원 공 수	부 속 시 설 수	수원공수 계	주 수 원 공		보조수원 공 수	부 속 시 설 수	
	Main Facilities					Main Facilities				
Total No. of Facilities	수원공수 No. of Facilities	면 적 Area	Supple- mentary Facilities	No. of Auxiliary Facilities	Total No. of Facilities	수원공수 No. of Facilities	면 적 Area	Supple- mentary Facilities	No. of Auxiliary Facilities	
4,765	2,536	78,786.7	1,609	620	10,589	7,082	61,503.9	2,795	712	Total
312	281	35,294.9	26	5	241	216	23,026.3	22	3	Reservoir
1,003	424	29,874.9	238	341	1,083	307	15,096.8	401	375	Pumping Station
15	5	3,052.7	8	2	20	7	726.1	8	5	Pumping & Drainage Station
70	4	115.0	20	46	170	15	446.8	27	128	Drainage Station
871	368	4,430.7	316	187	740	380	2,660.6	208	152	Weir
233	103	1,768.6	96	34	109	48	1,359.1	48	13	Infiltration Gallery
2,261	1,351	4,249.9	905	5	8,226	6,109	18,188.2	2,081	36	Tube Well
-	-	-	-	-	4	4	10.8	-	-	Seoul-t'ukpyölsi
-	-	-	-	-	-	-	-	-	-	Reservoir
-	-	-	-	-	-	-	-	-	-	Pumping Station
-	-	-	-	-	-	-	-	-	-	Pumping & Drainage Station
-	-	-	-	-	-	-	-	-	-	Drainage Station
-	-	-	-	-	-	-	-	-	-	Weir
-	-	-	-	-	-	-	-	-	-	Infiltration Gallery
-	-	-	-	-	4	4	10.6	-	-	Tube Well
8	5	37.0	3	-	52	38	157.0	11	3	Pusan-kwangyökshi
1	-	-	1	-	1	1	28.6	-	-	Reservoir
1	1	15.0	-	-	3	-	-	1	2	Pumping Station
-	-	-	-	-	-	-	-	-	-	Pumping & Drainage Station
-	-	-	-	-	1	-	-	-	1	Drainage Station
2	2	16.0	-	-	-	-	-	-	-	Weir
2	-	-	2	-	-	-	-	-	-	Infiltration Gallery
2	2	6.0	-	-	47	37	128.4	10	-	Tube Well
46	28	1,431.4	5	13	96	22	627.2	70	4	Taegu-kwangyökshi
-	-	-	-	-	1	1	4.2	-	-	Reservoir
17	9	1,341.6	3	5	6	3	557.0	2	1	Pumping Station
-	-	-	-	-	1	-	-	1	-	Pumping & Drainage Station
2	-	-	-	2	3	-	-	-	3	Drainage Station
8	2	19.0	-	6	2	2	14.0	-	-	Weir
-	-	-	-	-	1	-	-	1	-	Infiltration Gallery
19	17	70.8	2	-	82	16	52.0	66	-	Tube Well

6. 준 공 년 도 별 수 Status of Irrigation Facilities

면적 : 헥타아르

시도 및 시설별	계 Total					1945년 이전 Before 1945				
	수원공수 계	주 수 원 공		보조수원 공 수	부 속 시 설 수	수원공수 계	주 수 원 공		보조수원 공 수	부 속 시 설 수
		Main Facilities					Main Facilities			
	Total No. of Facilities	수원공수 No. of Facilities	면 적 Area	Supple- mentary Facilities	No. of Auxiliary Facilities	Total No. of Facilities	수원공수 No. of Facilities	면 적 Area	Supple- mentary Facilities	No. of Auxiliary Facilities
인 천 광 역 시	265	228	5,815.3	9	28	9	8	204.5	1	-
저 수 지	38	33	4,819.5	2	3	5	5	33.7	-	-
양 수 장	45	17	295.6	4	24	1	-	-	1	-
양 배 수 장	-	-	-	-	-	-	-	-	-	-
배 수 장	1	-	-	-	1	-	-	-	-	-
보	11	11	275.3	-	-	3	3	170.8	-	-
집 수 암 거	44	43	87.2	1	-	-	-	-	-	-
관 정	126	124	337.7	2	-	-	-	-	-	-
광 주 광 역 시	456	276	4,316.8	173	7	104	57	1,328.1	46	1
저 수 지	156	103	1,999.0	52	1	89	50	1,035.1	38	1
양 수 장	81	50	1,264.6	31	-	2	1	88.0	1	-
양 배 수 장	-	-	-	-	-	-	-	-	-	-
배 수 장	-	-	-	-	-	-	-	-	-	-
보	71	24	464.7	46	1	13	6	205.0	7	-
집 수 암 거	20	13	245.8	7	-	-	-	-	-	-
관 정	128	86	342.7	37	5	-	-	-	-	-
대 전 광 역 시	549	483	2,868.7	61	5	51	51	872.4	-	-
저 수 지	20	20	484.6	-	-	6	6	35.1	-	-
양 수 장	30	25	484.9	2	3	1	1	22.7	-	-
양 배 수 장	-	-	-	-	-	-	-	-	-	-
배 수 장	-	-	-	-	-	-	-	-	-	-
보	102	98	1,113.1	2	2	44	44	814.6	-	-
집 수 암 거	19	7	53.5	12	-	-	-	-	-	-
관 정	378	333	732.6	45	-	-	-	-	-	-
경 기 도	3,860	2,894	87,541.0	599	367	502	427	8,096.9	45	30
저 수 지	435	407	40,257.6	12	16	189	171	5,138.4	6	12
양 수 장	482	222	19,773.1	48	212	21	18	699.3	-	3
양 배 수 장	7	3	9,397.1	1	3	-	-	-	-	-
배 수 장	11	-	-	-	11	-	-	-	-	-
보	1,313	1,027	9,890.2	182	104	280	231	2,226.6	34	15
집 수 암 거	421	328	5,314.4	72	21	10	7	32.6	3	-
관 정	1,191	907	2,908.6	284	-	2	-	-	2	-

리 시 설 현 황(계속)

Completed by Year(Cont'd)

Area : ha

1946 ~ 1966					1967 ~ 1971					Province
수원공수 계	주 수 원 공		보조수원 공 수	부 속 사 설 수	수원공수 계	주 수 원 공		보조수원 공 수	부 속 사 설 수	
	Main Facilities					Main Facilities				
Total No. of Facilities	수원공수 No. of Facilities	면 적 Area	Supple- mentary Facilities	No. of Auxiliary Facilities	Total No. of Facilities	수원공수 No. of Facilities	면 적 Area	Supple- mentary Facilities	No. of Auxiliary Facilities	
9	4	1,273.5	1	4	31	29	153.0	1	1	Inch'on-kwangyŏkshi
8	4	1,273.5	1	3	4	4	82.0	-	-	Reservoir
-	-	-	-	-	3	1	27.2	1	1	Pumping Station
-	-	-	-	-	-	-	-	-	-	Pumping & Drainage Station
1	-	-	-	1	-	-	-	-	-	Drainage Station
-	-	-	-	-	2	2	13.0	-	-	Weir
-	-	-	-	-	18	18	28.1	-	-	Infiltration Gallery
-	-	-	-	-	4	4	2.7	-	-	Tube Well
93	61	1,563.9	31	1	81	47	617.6	34	-	Kwangju-kwangyŏkshi
24	18	551.4	6	-	34	26	264.3	8	-	Reservoir
39	34	843.7	5	-	20	11	262.9	9	-	Pumping Station
-	-	-	-	-	-	-	-	-	-	Pumping & Drainage Station
-	-	-	-	-	-	-	-	-	-	Drainage Station
30	9	168.8	20	1	16	5	35.4	11	-	Weir
-	-	-	-	-	11	5	55.0	6	-	Infiltration Gallery
-	-	-	-	-	-	-	-	-	-	Tube Well
28	27	293.2	1	-	75	29	127.0	46	-	Taejŏn-kwangyŏkshi
5	5	38.6	-	-	2	2	15.5	-	-	Reservoir
6	5	160.0	1	-	-	-	-	-	-	Pumping Station
-	-	-	-	-	-	-	-	-	-	Pumping & Drainage Station
-	-	-	-	-	-	-	-	-	-	Drainage Station
17	17	94.6	-	-	19	18	91.5	1	-	Weir
-	-	-	-	-	14	3	9.7	11	-	Infiltration Gallery
-	-	-	-	-	40	6	10.3	34	-	Tube Well
267	202	11,710.1	28	37	845	580	6,882.3	220	45	Kyŏnggi-do
113	108	10,154.2	5	-	52	51	1,162.2	-	1	Reservoir
34	12	279.2	2	20	57	28	1,746.3	5	24	Pumping Station
-	-	-	-	-	-	-	-	-	-	Pumping & Drainage Station
-	-	-	-	-	-	-	-	-	-	Drainage Station
107	75	1,095.1	17	15	191	146	1,502.9	29	16	Weir
9	3	176.9	4	2	153	118	1,535.3	31	4	Infiltration Gallery
4	4	4.7	-	-	392	237	735.6	155	-	Tube Well

6. 준 공 년 도 별 수

Status of Irrigation Facilities

면적 : 헥타아르

시도 및 시설별	1972 ~ 1976					1977 ~ 1981				
	수원공수 계	주 수 원 공		보조수원 공 수	부 속 시 설 수	수원공수 계	주 수 원 공		보조수원 공 수	부 속 시 설 수
		Main Facilities					Main Facilities			
	Total No. of Facilities	수원공수 No. of Facilities	면 적 Area	Supple- mentary Facilities	No. of Auxiliary Facilities	Total No. of Facilities	수원공수 No. of Facilities	면 적 Area	Supple- mentary Facilities	No. of Auxiliary Facilities
인 천 광 역 시	19	15	210.7	1	3	60	51	2,074.0	-	9
저 수 지	6	6	155.0	-	-	8	8	1,947.1	-	-
양 수 장	6	3	27.0	-	3	17	8	65.8	-	9
양 배 수 장	-	-	-	-	-	-	-	-	-	-
배 수 장	-	-	-	-	-	-	-	-	-	-
보	1	1	16.5	-	-	-	-	-	-	-
집 수 암 거	6	5	12.2	1	-	19	19	39.9	-	-
관 정	-	-	-	-	-	16	16	21.2	-	-
광 주 광 역 시	21	10	190.7	11	-	31	15	251.1	16	-
저 수 지	7	7	125.2	-	-	2	2	23.0	-	-
양 수 장	7	1	30.0	6	-	7	2	28.0	5	-
양 배 수 장	-	-	-	-	-	-	-	-	-	-
배 수 장	-	-	-	-	-	-	-	-	-	-
보	7	2	35.5	5	-	3	1	5.0	2	-
집 수 암 거	-	-	-	-	-	9	8	190.8	1	-
관 정	-	-	-	-	-	10	2	4.3	8	-
대 전 광 역 시	10	10	85.6	-	-	34	28	459.7	5	1
저 수 지	-	-	-	-	-	2	2	268.2	-	-
양 수 장	-	-	-	-	-	15	14	146.9	-	1
양 배 수 장	-	-	-	-	-	-	-	-	-	-
배 수 장	-	-	-	-	-	-	-	-	-	-
보	8	8	67.2	-	-	10	9	30.4	1	-
집 수 암 거	2	2	18.4	-	-	2	1	5.4	1	-
관 정	-	-	-	-	-	5	2	8.8	3	-
경 기 도	607	486	35,107.0	74	67	730	540	13,958.2	116	74
저 수 지	34	33	19,269.3	1	-	19	17	1,457.9	-	2
양 수 장	85	46	3,144.6	7	32	127	70	8,393.8	15	42
양 배 수 장	1	1	9,085.8	-	-	1	-	-	-	1
배 수 장	2	-	-	-	2	-	-	-	-	-
보	431	346	2,845.9	53	32	261	195	1,759.2	41	25
집 수 암 거	41	31	732.9	9	1	147	128	2,005.5	15	4
관 정	13	9	28.5	4	-	175	130	339.8	45	-

리 시 설 현 황(계속)

Completed by Year(Cont'd)

Area : ha

1982 ~ 1986					1987 ~ 1996					Province
수원공수 계	주 수 원 공		보조수원 공 수	부 속 시 설 수	수원공수 계	주 수 원 공		보조수원 공 수	부 속 시 설 수	
	Main Facilities					Main Facilities				
Total No. of Facilities	수원공수 No. of Facilities	면 적 Area	Supple- mentary Facilities	No. of Auxiliary Facilities	Total No. of Facilities	수원공수 No. of Facilities	면 적 Area	Supple- mentary Facilities	No. of Auxiliary Facilities	Irrigation Facilities
39	32	325.1	1	6	98	89	1,574.5	4	5	Inch'on-kwangyökshi
3	3	202.5	-	-	4	3	1,125.7	1	-	Reservoir
10	3	33.5	1	6	8	2	142.1	1	5	Pumping Station
-	-	-	-	-	-	-	-	-	-	Pumping & Drainage Station
-	-	-	-	-	-	-	-	-	-	Drainage Station
1	1	30.0	-	-	4	4	45.0	-	-	Weir
1	1	7.0	-	-	-	-	-	-	-	Infiltration Gallery
24	24	52.1	-	-	82	80	261.7	2	-	Tube Well
39	13	67.2	26	-	87	73	298.2	9	5	Kwangju-kwangyökshi
-	-	-	-	-	-	-	-	-	-	Reservoir
2	-	-	2	-	4	1	12.0	3	-	Pumping Station
-	-	-	-	-	-	-	-	-	-	Pumping & Drainage Station
-	-	-	-	-	-	-	-	-	-	Drainage Station
1	1	15.0	-	-	1	-	-	1	-	Weir
-	-	-	-	-	-	-	-	-	-	Infiltration Gallery
36	12	52.2	24	-	82	72	286.2	5	5	Tube Well
18	9	142.6	6	3	333	329	888.2	3	1	Taejön-kwangyökshi
2	2	20.5	-	-	3	3	106.7	-	-	Reservoir
4	3	93.1	-	1	4	2	62.2	1	1	Pumping Station
-	-	-	-	-	-	-	-	-	-	Pumping & Drainage Station
-	-	-	-	-	-	-	-	-	-	Drainage Station
2	-	-	-	2	2	2	14.8	-	-	Weir
1	1	20.0	-	-	-	-	-	-	-	Infiltration Gallery
9	3	9.0	6	-	324	322	704.5	2	-	Tube Well
344	232	7,017.5	66	46	565	447	4,971.0	50	68	Kyönggi-do
14	13	1,354.7	-	1	14	14	1,720.9	-	-	Reservoir
65	22	4,583.3	6	37	93	26	926.6	13	54	Pumping Station
-	-	-	-	-	5	2	311.3	1	2	Pumping & Drainage Station
5	-	-	-	5	4	-	-	-	4	Drainage Station
22	15	221.0	7	-	21	19	239.5	1	1	Weir
22	18	257.3	1	3	39	23	573.9	9	7	Infiltration Gallery
216	164	601.2	52	-	389	363	1,198.8	26	-	Tube Well

6. 준 공 년 도 별 수

Status of Irrigation Facilities

면적 : 헥타아르

시도 및 시설별	계 Total					1945년 이전 Before 1945				
	수원공수 계 Total No. of Facilities	주 수 원 공 Main Facilities		보조수원 공 수 No. of Supple- mentary Facilities	부 속 시 설 수 No. of Auxiliary Facilities	수원공수 계 Total No. of Facilities	주 수 원 공 Main Facilities		보조수원 공 수 No. of Supple- mentary Facilities	부 속 시 설 수 No. of Auxiliary Facilities
		수원공수 No. of Facilities	면 적 Area				수원공수 No. of Facilities	면 적 Area		
강 원 도	5,850	2,078	37,255.0	3,463	111	1,513	460	5,307.2	1,031	22
저 수 지	344	319	13,309.4	22	3	178	170	2,027.2	6	2
양 수 장	291	154	4,241.8	119	18	1	1	10.5	-	-
양 배 수 장	-	-	-	-	-	-	-	-	-	-
배 수 장	6	-	-	-	6	-	-	-	-	-
보	4,039	1,332	18,271.5	2,628	79	1,330	286	3,250.1	1,024	20
집 수 암 거	108	33	535.3	70	5	4	3	19.4	1	-
관 정	862	238	897.0	624	-	-	-	-	-	-
충 청 북 도	4,219	2,922	45,100.8	756	541	1,485	1,145	8,182.2	213	127
저 수 지	860	761	27,536.9	74	25	442	377	3,741.6	51	14
양 수 장	418	241	6,322.3	101	76	11	2	179.4	6	3
양 배 수 장	5	1	148.4	3	1	-	-	-	-	-
배 수 장	10	-	-	1	9	-	-	-	-	-
보	2,114	1,412	8,706.8	300	402	950	762	4,217.1	82	106
집 수 암 거	306	165	1,459.9	113	28	49	3	21.1	42	4
관 정	506	342	926.5	164	-	33	1	3.0	32	-
충 청 남 도	5,307	3,832	125,112.8	770	705	806	755	28,829.1	35	18
저 수 지	969	920	77,989.8	40	9	437	415	21,792.4	22	-
양 수 장	709	354	18,903.3	114	241	16	8	1,622.7	3	5
양 배 수 장	6	4	11,158.1	2	-	-	-	-	-	-
배 수 장	86	4	41.0	16	66	1	-	-	-	1
보	1,651	1,153	10,659.8	214	284	350	332	3,414.0	9	9
집 수 암 거	559	348	2,919.8	106	105	2	-	-	1	1
관 정	1,327	1,049	3,440.8	278	-	-	-	-	-	-
전 라 북 도	6,021	4,534	112,174.8	640	847	1,922	1,692	39,740.7	158	72
저 수 지	2,307	2,161	96,488.6	112	34	1,528	1,434	37,767.4	65	29
양 수 장	533	174	5,122.7	89	270	19	3	320.4	5	11
양 배 수 장	9	1	55.5	6	2	-	-	-	-	-
배 수 장	23	1	3.0	1	21	2	-	-	-	2
보	1,390	724	5,990.3	162	504	357	255	1,652.9	72	30
집 수 암 거	284	215	753.2	54	15	16	-	-	16	-
관 정	1,475	1,258	3,761.5	216	1	-	-	-	-	-

리 시 설 현 황(계속)

Completed by Year(Cont'd)

Area : ha

1946 ~ 1966					1967 ~ 1971					Province
수원공수 계	주 수 원 공		보조수원 공 수	부 속 시 설 수	수원공수 계	주 수 원 공		보조수원 공 수	부 속 시 설 수	
	Main Facilities					Main Facilities				
Total No. of Facilities	수원공수 No. of Facilities	면 적 Area	Supple- mentary Facilities	No. of Auxiliary Facilities	Total No. of Facilities	수원공수 No. of Facilities	면 적 Area	Supple- mentary Facilities	No. of Auxiliary Facilities	Irrigation Facilities
446	188	5,819.8	238	22	750	204	4,715.3	537	9	Kang-won-do
87	78	3,611.0	9	—	26	22	1,263.0	4	—	Reservoir
8	6	158.5	2	—	15	10	356.0	4	1	Pumping Station
—	—	—	—	—	—	—	—	—	—	Pumping & Drainage Station
—	—	—	—	—	—	—	—	—	—	Drainage Station
334	98	1,986.9	215	21	329	124	2,674.1	198	7	Weir
12	4	58.0	7	1	46	11	133.8	34	1	Infiltration Gallery
5	2	5.4	3	—	334	37	288.4	297	—	Tube Well
514	344	10,838.0	83	87	475	304	2,881.4	118	53	Ch'ungch'ongbuk-do
232	203	8,998.0	19	10	93	90	1,034.7	2	1	Reservoir
19	12	677.7	4	3	29	13	538.3	6	10	Pumping Station
1	—	—	1	—	—	—	—	—	—	Pumping & Drainage Station
1	—	—	—	1	1	—	—	1	—	Drainage Station
241	125	944.3	45	71	178	101	734.1	45	32	Weir
11	4	18.0	5	2	105	70	514.0	25	10	Infiltration Gallery
9	—	—	9	—	69	30	60.3	39	—	Tube Well
542	424	30,230.2	58	60	878	601	5,145.1	201	76	Ch'ungch'ongnam-do
275	258	26,741.9	14	3	75	73	1,405.0	1	1	Reservoir
48	22	1,969.9	5	21	55	31	595.1	8	16	Pumping Station
1	1	427.2	—	—	1	1	111.0	—	—	Pumping & Drainage Station
2	—	—	—	2	4	—	—	3	1	Drainage Station
196	140	1,065.7	29	27	240	168	1,055.8	35	37	Weir
18	3	25.5	8	7	254	179	1,326.0	54	21	Infiltration Gallery
2	—	—	2	—	249	149	652.2	100	—	Tube Well
831	488	51,737.2	73	270	723	536	5,297.9	87	100	Ch'ollabuk-do
397	372	49,387.4	23	2	271	250	2,802.7	19	2	Reservoir
73	9	1,035.9	15	49	55	27	1,431.6	11	17	Pumping Station
—	—	—	—	—	—	—	—	—	—	Pumping & Drainage Station
—	—	—	—	—	1	—	—	—	1	Drainage Station
357	104	1,306.2	34	219	161	67	574.7	14	80	Weir
4	3	7.7	1	—	158	150	403.1	8	—	Infiltration Gallery
—	—	—	—	—	77	42	85.8	35	—	Tube Well

6. 준공년도별수 Status of Irrigation Facilities

면적 : 헥타아르

시도 및 시설별	1972 ~ 1976					1977 ~ 1981				
	수원공수 계	주 수원공		보조수원 공 수	부 속 시 설 수	수원공수 계	주 수원공		보조수원 공 수	부 속 시 설 수
		Main Facilities					Main Facilities			
	Total No. of Facilities	수원공수 No. of Facilities	면 적 Area	Supple- mentary Facilities	No. of Auxiliary Facilities	Total No. of Facilities	수원공수 No. of Facilities	면 적 Area	Supple- mentary Facilities	No. of Auxiliary Facilities
강 원 도	978	382	9,246.7	575	21	841	321	6,552.5	504	18
저 수 지	15	15	2,533.3	—	—	17	14	1,769.0	3	—
양 수 장	54	29	775.2	23	2	134	74	1,841.0	51	9
양 배 수 장	—	—	—	—	—	—	—	—	—	—
배 수 장	—	—	—	—	—	—	—	—	—	—
보	837	325	5,663.5	494	18	561	213	2,856.4	342	6
집 수 암 거	23	9	257.7	13	1	8	1	7.8	6	1
관 정	49	4	17.0	45	—	121	19	78.3	102	—
충 청 북 도	441	253	3,285.5	103	85	623	391	5,996.7	102	130
저 수 지	35	35	685.4	—	—	23	23	3,037.9	—	—
양 수 장	43	16	1,171.2	17	10	114	71	1,138.9	23	20
양 배 수 장	1	1	148.4	—	—	—	—	—	—	—
배 수 장	1	—	—	—	1	1	—	—	—	1
보	326	191	1,219.7	64	71	322	178	1,105.5	42	102
집 수 암 거	24	10	60.8	11	3	85	61	636.8	17	7
관 정	11	—	—	11	—	78	58	77.6	20	—
충 청 남 도	703	467	17,183.3	116	120	1,045	717	21,523.7	170	158
저 수 지	63	60	2,869.7	3	—	54	52	14,672.7	—	2
양 수 장	81	58	3,927.5	6	17	213	147	2,896.1	24	42
양 배 수 장	1	1	7,675.6	—	—	2	—	—	2	—
배 수 장	8	—	—	4	4	2	—	—	1	1
보	447	290	2,255.1	83	74	284	179	2,183.6	35	70
집 수 암 거	86	46	393.8	15	25	162	103	853.8	16	43
관 정	17	12	41.6	5	—	328	236	917.5	92	—
전 라 북 도	275	149	2,686.0	34	92	531	357	3,483.2	77	97
저 수 지	39	37	1,701.2	2	—	22	22	957.0	—	—
양 수 장	50	14	319.3	7	29	146	82	1,129.8	18	46
양 배 수 장	2	—	—	—	2	1	—	—	1	—
배 수 장	1	—	—	—	1	3	—	—	—	3
보	169	88	625.9	22	59	153	106	983.2	12	35
집 수 암 거	14	10	19.6	3	1	73	48	156.7	12	13
관 정	—	—	—	—	—	133	99	256.5	34	—

리 시 설 현 황(계속)

Completed by Year(Cont'd)

Area : ha

1982 ~ 1986					1987 ~ 1996					Province
수원공수 계	주 수 원 공		보조수원 공 수	부 속 시 설 수	수원공수 계	주 수 원 공		보조수원 공 수	부 속 시 설 수	
	Main Facilities					No. of Supple- mentary Facilities	No. of Auxiliary Facilities			
	수원공수 No. of Facilities	면 적 Area	Total No. of Facilities	수원공수 No. of Facilities				면 적 Area	Total No. of Facilities	
573	202	3,802.9	358	13	549	319	1,810.6	222	8	Kang-won-do
13	13	1,703.8	-	-	8	7	402.1	-	1	Reservoir
38	14	595.2	19	5	41	20	505.4	20	1	Pumping Station
-	-	-	-	-	-	-	-	-	-	Pumping & Drainage Station
2	-	-	-	2	4	-	-	-	4	Drainage Station
362	124	1,344.5	233	5	286	162	496.0	122	2	Weir
6	2	27.6	3	1	9	3	31.0	6	-	Infiltration Gallery
152	49	131.8	103	-	201	127	376.1	74	-	Tube Well
313	237	11,077.5	49	27	368	248	3,059.5	88	32	Ch'ungch'öngbuk-do
23	21	8,370.1	2	-	12	12	1,669.2	-	-	Reservoir
130	104	2,021.4	15	11	72	23	595.4	30	19	Pumping Station
1	-	-	1	-	2	-	-	1	1	Pumping & Drainage Station
4	-	-	-	4	2	-	-	-	2	Drainage Station
50	33	298.7	7	10	47	22	187.4	15	10	Weir
27	16	203.2	9	2	5	1	6.0	4	-	Infiltration Gallery
78	63	184.1	15	-	228	190	601.5	38	-	Tube Well
533	330	14,983.1	93	110	800	538	9,238.1	97	165	Ch'ungch'öngnam-do
34	32	8,651.8	-	2	31	30	1,856.3	-	1	Reservoir
135	57	2,241.7	22	56	161	31	5,650.3	46	84	Pumping Station
1	1	2,944.3	-	-	-	-	-	-	-	Pumping & Drainage Station
14	-	-	1	13	55	4	41.0	7	44	Drainage Station
65	22	346.4	9	34	69	22	339.2	14	33	Weir
20	12	262.7	3	5	17	5	58.0	9	3	Infiltration Gallery
264	206	536.2	58	-	467	446	1,293.3	21	-	Tube Well
554	375	4,225.5	71	108	1,185	937	5,024.3	140	108	Ch'öllabuk-do
36	33	2,353.0	3	-	14	13	1,519.9	-	1	Reservoir
77	15	337.3	4	58	113	24	548.4	29	60	Pumping Station
3	1	55.5	2	-	3	-	-	3	-	Pumping & Drainage Station
4	-	-	-	4	12	1	3.0	1	10	Drainage Station
102	50	510.0	7	45	91	54	337.4	1	36	Weir
13	2	139.1	10	1	6	2	27.0	4	-	Infiltration Gallery
319	274	830.6	45	-	946	843	2,588.6	102	1	Tube Well

6. 준 공 년 도 별 수 Status of Irrigation Facilities

면적 : 헥타아르

시도 및 시설별	계 Total					1945년 이전 Before 1945				
	수원공수 계 Total No. of Facilities	주 수 원 공 Main Facilities		보조수원 공 수 No. of Supple- mentary Facilities	부 속 시 설 수 No. of Auxiliary Facilities	수원공수 계 Total No. of Facilities	주 수 원 공 Main Facilities		보조수원 공 수 No. of Supple- mentary Facilities	부 속 시 설 수 No. of Auxiliary Facilities
		수원공수 No. of Facilities	면 적 Area				수원공수 No. of Facilities	면 적 Area		
전 라 남 도	8,476	6,054	139,837.4	1,746	676	1,733	1,242	30,320.6	440	51
저 수 지	3,213	2,728	105,817.1	472	13	1,355	1,046	26,749.4	301	8
양 수 장	597	194	16,144.0	192	211	19	4	229.2	8	7
양 배 수 장	3	1	187.0	-	2	-	-	-	-	-
배 수 장	23	2	139.0	9	12	-	-	-	-	-
보	1,565	701	9,079.9	473	391	359	192	3,342.0	131	36
집 수 압 거	451	240	1,852.7	173	38	-	-	-	-	-
관 정	2,624	2,188	6,617.7	427	9	-	-	-	-	-
경 상 북 도	14,752	7,843	125,235.0	6,331	578	4,710	3,002	36,739.5	1,644	64
저 수 지	5,662	3,942	68,051.8	1,670	50	3,635	2,332	25,639.3	1,264	39
양 수 장	1,427	609	24,667.0	616	202	43	16	1,216.2	21	6
양 배 수 장	6	1	5.0	4	1	-	-	-	-	-
배 수 장	31	2	129.5	8	21	3	1	129.5	1	1
보	3,102	1,937	24,301.9	972	193	962	631	9,161.9	318	13
집 수 압 거	671	243	4,164.5	342	86	56	22	592.6	29	5
관 정	3,853	1,109	3,915.3	2,719	25	11	-	-	11	-
경 상 남 도	11,027	7,002	103,508.2	3,087	938	2,685	2,131	33,645.3	495	59
저 수 지	3,712	3,277	54,960.7	376	59	1,776	1,553	20,886.5	204	19
양 수 장	834	407	16,687.0	249	178	22	18	2,169.6	2	2
양 배 수 장	78	53	9,521.5	18	7	19	10	4,254.1	7	2
배 수 장	156	15	512.9	51	90	5	-	-	2	3
보	2,821	1,426	14,624.2	905	490	839	542	6,234.2	265	32
집 수 압 거	990	372	2,975.3	509	109	21	6	87.9	14	1
관 정	2,436	1,452	4,226.6	979	5	3	2	13.0	1	-
제 주 도	57	43	157.4	14	-	-	-	-	-	-
저 수 지	4	3	20.0	1	-	-	-	-	-	-
양 수 장	3	3	58.0	-	-	-	-	-	-	-
양 배 수 장	-	-	-	-	-	-	-	-	-	-
배 수 장	-	-	-	-	-	-	-	-	-	-
보	3	3	-	-	-	-	-	-	-	-
집 수 압 거	-	-	-	-	-	-	-	-	-	-
관 정	47	34	79.4	13	-	-	-	-	-	-

6. 준 공 년 도 별 수

Status of Irrigation Facilities

면적 : 헥타아르

시도 및 시설별	1972 ~ 1976					1977 ~ 1981				
	수원공수 계	주 수 원 공		보조수원 공 수	부 속 시 설 수	수원공수 계	주 수 원 공		보조수원 공 수	부 속 시 설 수
		Main Facilities					No. of	Main Facilities		
	Total No. of Facilities	수원공수 No. of Facilities	면 적 Area	Supple- mentary Facilities	No. of Auxiliary Facilities	Total No. of Facilities	수원공수 No. of Facilities	면 적 Area	Supple- mentary Facilities	No. of Auxiliary Facilities
전 라 남 도	416	237	32,930.2	97	82	667	389	7,847.8	193	85
저 수 지	116	114	31,411.0	2	-	102	93	4,474.9	8	1
양 수 장	34	9	568.2	9	16	113	50	1,129.6	30	33
양 배 수 장	-	-	-	-	-	1	-	-	-	1
배 수 장	2	-	-	-	2	5	-	-	4	1
보	222	101	882.0	60	61	190	84	1,088.4	58	48
집 수 암 거	42	13	69.0	26	3	122	91	993.8	30	1
관 정	-	-	-	-	-	134	71	161.1	63	-
경 상 북 도	986	589	9,881.5	334	83	1,631	831	15,022.9	676	124
저 수 지	201	164	3,152.7	34	3	239	197	4,156.5	40	2
양 수 장	111	46	2,771.2	48	17	439	179	6,529.1	212	48
양 배 수 장	-	-	-	-	-	2	-	-	2	-
배 수 장	2	-	-	-	2	3	-	-	1	2
보	568	338	3,399.1	200	30	494	324	3,771.9	135	35
집 수 암 거	74	35	544.8	28	11	113	39	350.4	39	35
관 정	30	6	13.7	24	-	341	92	215.0	247	2
경 상 남 도	904	511	8,461.6	304	89	1,141	577	8,167.3	329	235
저 수 지	209	182	3,518.8	23	4	82	71	2,013.9	9	2
양 수 장	82	47	2,228.6	25	10	315	163	2,325.7	98	54
양 배 수 장	8	7	550.5	-	1	9	5	985.0	3	1
배 수 장	20	2	85.0	1	17	12	2	49.1	5	5
보	414	239	1,962.1	128	47	486	227	2,158.0	128	131
집 수 암 거	132	33	102.1	89	10	216	94	584.9	80	42
관 정	39	1	14.5	38	-	21	15	50.7	6	-
제 주 도	20	12	19.6	8	-	17	13	28.5	4	-
저 수 지	1	-	-	1	-	-	-	-	-	-
양 수 장	-	-	-	-	-	-	-	-	-	-
양 배 수 장	-	-	-	-	-	-	-	-	-	-
배 수 장	-	-	-	-	-	-	-	-	-	-
보	2	2	-	-	-	-	-	-	-	-
집 수 암 거	-	-	-	-	-	-	-	-	-	-
관 정	17	10	19.6	7	-	17	13	28.5	4	-

리 시 설 현 황(계속)

Completed by Year(Cont'd)

Area : ha

1982 ~ 1986					1987 ~ 1996					Province
수원공수 계	주 수 원 공		보조수원 공 수	부 속 시 설 수	수원공수 계	주 수 원 공		보조수원 공 수	부 속 시 설 수	
	Main Facilities					Main Facilities				
Total No. of Facilities	수원공수 No. of Facilities	면 적 Area	Supple- mentary Facilities	No. of Auxiliary Facilities	Total No. of Facilities	수원공수 No. of Facilities	면 적 Area	Supple- mentary Facilities	No. of Auxiliary Facilities	Irrigation Facilities
584	409	16,915.0	95	80	2,403	1,924	13,152.1	343	136	Chöllanam-do
64	60	5,904.4	2	2	45	44	4,180.4	1	-	Reservoir
111	37	9,223.4	24	50	185	44	3,074.5	74	67	Pumping Station
1	-	-	-	1	1	1	187.0	-	-	Pumping & Drainage Station
4	1	100.0	3	-	12	1	39.0	2	9	Drainage Station
67	29	475.8	11	27	83	17	174.3	17	49	Weir
21	18	323.4	3	-	7	3	28.0	2	2	Infiltration Gallery
316	264	888.0	52	-	2,070	1,814	5,468.9	247	9	Tube Well
1,131	439	10,736.4	588	104	1,853	762	10,089.7	1,007	84	Kyöngsangbuk-do
53	40	1,961.6	13	-	60	47	5,988.1	13	-	Reservoir
322	132	6,932.5	121	69	246	93	1,888.7	115	38	Pumping Station
1	-	-	-	1	1	1	5.0	-	-	Pumping & Drainage Station
5	-	-	1	4	16	1	-	4	11	Drainage Station
99	70	874.9	18	11	100	61	530.1	21	18	Weir
78	18	387.1	46	14	9	2	60.0	6	1	Infiltration Gallery
573	179	580.3	389	5	1,421	557	1,617.8	848	16	Tube Well
571	215	7,997.2	246	110	2,195	1,351	10,599.9	751	93	Kyöngsangnam-do
69	64	4,772.5	5	-	48	41	4,424.2	7	-	Reservoir
91	27	2,456.9	21	43	147	38	1,134.2	66	43	Pumping Station
8	3	52.9	5	-	7	3	222.8	2	2	Pumping & Drainage Station
30	3	15.0	15	12	61	8	363.8	13	40	Drainage Station
90	19	279.4	24	47	34	15	282.9	16	3	Weir
42	15	141.2	19	8	16	9	575.2	7	-	Infiltration Gallery
241	84	279.3	157	-	1,882	1,237	3,596.8	640	5	Tube Well
12	10	28.3	2	-	1	1	3.0	-	-	Cheju-do
-	-	-	-	-	-	-	-	-	-	Reservoir
-	-	-	-	-	-	-	-	-	-	Pumping Station
-	-	-	-	-	-	-	-	-	-	Pumping & Drainage Station
-	-	-	-	-	-	-	-	-	-	Drainage Station
-	-	-	-	-	-	-	-	-	-	Weir
-	-	-	-	-	-	-	-	-	-	Infiltration Gallery
12	10	28.3	2	-	1	1	3.0	-	-	Tube Well

7. 수 리 시 설 별 Number, Capacity and

가. 총괄 Summary

시 군 별	합 계 Total			저 수 지 Reservoir				양(배)수장 Pumping & Drainage			
	개소수 No.	인가면적 Planned Develop- ment Area (ha)	수혜면적 Benefitted Area (ha)	개소수 No.	유효저수량 Effective Storage Capacity (1,000m ³)	수혜면적 Benefitted Area (ha)	만수면적 Area of Full Water (ha)	개소수 No.	수혜면적 Benefitted Area (ha)	원 동 기	
										전동기 Electric Motor	
										마력수 (HP)	대 수 No.
1 9 9 1	56,393	995,598.0	839,585.6	18,310	2,338,290	522,307.6	64,082.8	5,616	164,684.5	624,760	5,800
1 9 9 2	56,259	995,877.2	835,910.0	18,281	2,347,670	519,675.9	58,269.5	5,667	164,518.9	650,280	6,105
1 9 9 3	56,475	1,002,014.8	820,920.3	18,229	2,419,454	510,030.0	58,686.7	5,772	162,624.3	685,925	6,383
1 9 9 4	58,454	998,987.1	816,972.4	18,179	2,429,378	507,205.1	58,866.4	5,827	158,115.5	709,522	6,537
1 9 9 5	60,542	1,197,279.1	816,286.3	18,161	2,491,814	501,530.3	59,086.4	5,978	159,980.4	789,827	6,966
1 9 9 6	61,554	1,197,967.5	803,850.3	18,095	2,578,633	496,109.0	63,762.5	6,040	154,713.7	816,980	7,123
서울 특별 시	24	1,665.7	730.2	—	—	—	—	3	588.7	575	5
강 서 구	1	1,124.9	491.2	—	—	—	—	1	491.2	400	2
구 로 구	3	103.0	9.0	—	—	—	—	—	—	—	—
서 초 구	2	14.0	10.0	—	—	—	—	1	—	75	1
강 남 구	11	94.0	29.0	—	—	—	—	1	—	100	2
송 파 구	6	211.1	89.5	—	—	—	—	—	—	—	—
강 동 구	1	118.7	101.5	—	—	—	—	—	97.5	—	—
부 산 광 역 시	323	9,023.1	6,990.5	140	4,505	1,041.6	117.3	31	5,413.1	4,303	52
북 구	13	2,953.3	2,127.3	—	—	—	—	13	2,127.3	1,260	20
해 운 대 구	5	34.6	5.0	1	7	2.4	0.3	—	—	—	—
금 정 구	19	55.8	35.2	13	35	32.7	4.5	—	—	—	—
강 서 구	54	4,184.6	3,425.3	23	297	128.1	10.8	17	3,270.8	2,973	31
기 장 군	232	1,794.8	1,397.7	103	4,166	878.4	101.7	1	15.0	70	1
대 구 광 역 시	568	9,871.3	6,954.5	235	25,517	3,648.9	586.8	95	2,881.0	24,678	149
동 구	125	1,378.4	844.5	53	3,473	531.3	89.6	7	152.0	895	12
북 구	61	880.0	421.9	26	1,501	277.1	51.0	9	119.7	375	11
수 성 구	43	387.8	181.3	26	1,838	138.7	56.6	4	42.6	108	5
달 서 구	15	538.5	260.1	6	1,479	129.3	21.0	3	130.8	850	5
달 성 군	324	6,686.6	5,246.7	124	17,226	2,572.5	368.6	72	2,435.9	22,450	116
인 천 광 역 시	265	10,425.3	8,033.3	38	22,082	4,819.5	572.0	46	2,513.6	3,341	40
중 구	38	122.8	108.9	3	173	13.4	0.9	3	11.3	10	1
연 수 구	35	4,780.1	4,288.9	13	19,513	4,276.3	458.0	17	—	2,585	21
남 동 구	19	210.5	136.3	2	45	—	5.4	—	—	—	—
계 양 구	5	3,663.6	2,234.0	—	—	—	—	2	2,218.0	160	3
서 구	6	92.7	84.7	1	64	8.0	2.0	3	57.2	35	2
강 화 군	105	1,289.8	1,023.3	15	1,946	453.7	89.3	14	215.7	533	11
웅 진 군	57	265.8	157.2	4	341	68.1	16.4	7	11.4	18	2
광 주 광 역 시	456	9,881.9	8,771.6	156	9,598	6,375.6	372.9	81	1,342.8	2,720	85
동 구	24	206.0	191.0	6	223	82.0	9.6	—	—	—	—
서 구	39	812.5	742.0	11	738	380.6	29.9	10	188.4	208	11
남 구	134	2,130.6	1,860.6	36	1,672	1,292.2	73.0	24	390.5	868	27
북 구	88	2,943.5	2,600.0	33	1,412	2,219.3	60.1	4	125.4	174	5
광 산 구	171	3,789.3	3,378.0	70	5,553	2,401.5	200.3	43	638.5	1,470	42
대 전 광 역 시	549	3,540.2	2,868.7	20	4,598	484.6	101.1	30	484.9	1,430	29
동 구	87	263.0	187.0	3	46	17.5	2.3	—	—	—	—
중 구	48	189.6	154.8	4	352	21.5	6.6	4	36.8	205	4
서 구	111	1,007.3	823.9	2	962	137.7	14.1	12	133.0	315	9
유 성 구	258	1,853.9	1,502.1	9	3,222	294.7	56.9	12	261.4	855	14
대 덕 구	45	226.4	200.9	2	16	13.2	21.2	2	53.7	55	2

주: 나), 다)는 시·군, 농조 기관별로 작성하여 총괄의 도별계와 일치되지 않는 경우가 있음.

제 원 현 황

Irrigation Area by Facilities

Station		보 Weir			침수암거 Infiltration Gallery			관 정 Tube Well			미수해면적 Unirrigated Area (ha)	Administrative Division
Power		개소수 No.	수혜면적 Benefitted Area (ha)	취입수량 Water Intake (m ³ /s)	개소수 No.	수혜면적 Benefitted Area (ha)	채 수 량 Amount of Water Attained (m ³ /day)	개소수 No.	수혜면적 Benefitted Area (ha)	채 수 량 Amount of Water Attained (m ³ /day)		
엔 진 Engine												
마력수 (HP)	대 수 No.											
85,648	1,429	18,696	113,821.7	569,070	4,265	22,349.6	7,528,008	9,506	16,422.2	5,742,178	156,012.4	1 9 9 1
83,371	1,364	18,609	113,248.6	568,126	4,141	21,883.7	7,292,552	9,561	16,582.9	5,612,477	159,967.2	1 9 9 2
81,897	1,327	18,531	109,181.1	567,654	4,094	21,567.1	7,213,162	9,849	17,517.8	5,593,620	181,094.5	1 9 9 3
78,595	1,276	18,455	108,103.8	569,192	3,970	21,266.5	7,000,104	12,023	22,281.5	6,143,658	182,014.7	1 9 9 4
83,551	1,302	18,425	107,004.5	569,658	3,947	21,168.2	6,966,794	14,031	26,602.9	6,688,928	380,992.8	1 9 9 5
83,308	1,293	18,342	103,910.7	571,153	3,921	20,602.8	6,921,595	15,156	28,514.1	6,952,204	394,117.2	1 9 9 6
-	-	-	-	-	4	98.4	13,058	17	45.1	7,349	935.5	Seoul-t'ukpyŏlshi
-	-	-	-	-	-	-	-	-	-	-	633.7	Kangsdŏ-gu
-	-	-	-	-	-	-	-	3	9.0	453	94.0	Kuro-gu
-	-	-	-	-	1	10.0	654	-	-	-	4.0	Sŏch'o-gu
-	-	-	-	-	1	8.0	11,318	9	21.0	4,532	65.0	Kangnam-gu
-	-	-	-	-	1	74.4	-	5	15.1	2,364	121.6	Songp'a-gu
-	-	-	-	-	1	4.0	1,086	-	-	-	17.2	Kangdong-gu
250	1	82	390.4	0.578	9	-	4,599	61	145.4	15,742	2,032.8	Pusan-kwangyŏkshi
-	-	-	-	-	-	-	-	-	-	-	826.0	Puk-gu
-	-	-	-	-	-	-	-	4	2.6	1,159	29.6	Haeundae-gu
-	-	1	-	0.006	-	-	-	5	2.5	1,106	20.6	Kŭmjŏng-gu
250	1	6	17.4	0.030	5	-	550	3	9.0	1,211	759.3	Kangsdŏ-gu
-	-	75	373.0	0.542	4	-	4,049	49	131.3	12,266	397.1	Kijang-gun
2,108	10	78	142.6	2.100	35	144.8	86,358	125	137.2	48,417	2,916.8	Taegu-kwangyŏkshi
-	-	23	68.1	0.315	7	68.0	15,145	35	25.1	10,248	533.9	Tong-gu
-	-	3	-	0.129	3	-	10,411	20	25.1	6,774	458.1	Puk-gu
-	-	5	-	0.262	3	-	15,627	5	-	3,190	206.5	Susŏng-gu
-	-	2	-	0.190	-	-	-	4	-	2,811	278.4	Talsŏ-gu
2,108	10	45	74.5	1.204	22	76.8	45,175	61	87.0	25,394	1,439.9	Talsŏng-gun
864	26	11	275.3	0.475	44	87.2	7,736	126	337.7	39,044	2,392.0	Inch'ŏn-kwangyŏkshi
82	3	1	3.0	0.004	4	4.2	697	27	77.0	8,762	13.9	Chung-gu
376	8	-	-	-	-	-	-	5	12.6	2,048	491.2	Yŏnsu-gu
-	-	7	105.8	0.014	-	-	-	10	30.5	1,651	74.2	Namdong-gu
-	-	-	-	-	-	-	-	3	16.0	1,216	1,429.6	Kyeyang-gu
30	1	1	16.5	0.003	-	-	-	1	3.0	250	8.0	Sŏ-gu
230	7	2	150.0	0.454	27	74.4	4,951	47	129.5	17,244	266.5	Kanghwa-gun
146	7	-	-	-	13	8.6	2,088	33	69.1	7,873	108.6	Ongjin-gun
110	3	71	464.7	4.747	20	245.8	70,898	128	342.7	42,623	1,110.3	Kwangju-kwangyŏkshi
-	-	5	67.0	0.081	-	-	-	13	42.0	3,850	15.0	Tong-gu
-	-	5	95.0	0.350	2	52.0	11,352	11	26.0	2,934	70.5	Sŏ-gu
-	-	20	36.7	0.491	5	46.0	19,165	49	95.2	15,460	270.0	Nam-gu
-	-	30	152.0	0.311	1	3.0	492	20	100.3	7,766	343.5	Puk-gu
110	3	11	114.0	3.514	12	144.8	39,889	35	79.2	12,613	411.3	Kwangsan-gu
100	3	102	1,113.1	2.321	19	53.5	10,360	378	732.6	76,620	671.5	Taejŏn-kwangyŏkshi
-	-	18	41.9	0.126	-	-	-	66	127.6	11,976	76.0	Tong-gu
-	-	14	36.7	0.116	-	-	-	26	59.8	6,554	34.8	Chung-gu
100	3	30	413.5	0.537	8	24.0	4,549	59	115.7	15,917	183.4	Sŏ-gu
-	-	27	542.0	1.474	10	25.8	4,996	200	378.2	38,521	351.8	Yusŏng-gu
-	-	13	79.0	0.068	1	3.7	815	27	51.3	3,652	25.5	Taedŏk-gu

Note : Province's Total can be inconsistent B) and C), because It was composed by Shi and Gun or FIA

7. 수 리 시 설 별 Number, Capacity and

시 군 별	합 계 Total			저 수 지 Reservoir				양(배)수장 Pumping & Drainage			
	개소수 No.	인가면적 Planned Develop- ment Area (ha)	수혜면적 Benefitted Area (ha)	개소수 No.	유효저수량 Effective Storage Capacity (1,000m ³)	수혜면적 Benefitted Area (ha)	만수면적 Area of Full Water (ha)	개소수 No.	수혜면적 Benefitted Area (ha)	원 동 기	
										전동기 Electric Motor	대 수 No.
	마력수 (HP)										
경 기 도	3,860	101,150.6	82,410.0	435	245,549	37,865.3	6,951.0	500	26,631.5	107,193	682
수 원 시	31	1,500.7	1,165.0	11	6,164	879.9	228.7	6	152.7	186	7
성 남 시	21	216.1	115.9	7	2,537	102.8	56.2	1	-	125	2
의 정 부 시	31	157.4	84.8	1	24	6.2	1.0	2	-	230	2
부 천 시	13	1,327.4	451.0	-	-	-	-	3	435.3	425	3
광 명 시	11	371.1	211.1	2	48	117.4	4.0	3	50.2	160	4
평택 시	102	16,888.0	15,109.5	26	83,632	11,884.1	2,564.5	55	1,755.8	16,805	96
동 두 천 시	25	272.5	229.8	-	-	78.6	-	6	-	495	6
안 산 시	14	414.4	348.7	4	344	334.4	10.5	3	5.0	46	3
고 양 시	65	5,045.6	3,472.3	-	-	-	-	11	3,125.3	5,790	27
과 천 시	4	187.9	61.1	3	1,168	61.1	23.7	-	-	-	-
구 리 시	7	163.5	29.3	3	29	7.3	4.0	3	20.0	145	3
남 양 주 시	167	2,500.2	1,606.3	18	3,834	469.2	95.2	7	233.1	1,395	12
오 산 시	30	445.6	404.1	7	557	190.0	25.5	4	78.4	245	5
시 흥 시	37	1,284.1	1,181.4	8	3,562	1,016.5	133.1	5	64.0	115	5
군 포 시	2	53.0	49.3	1	37	49.3	8.6	-	-	-	-
의 왕 시	9	367.1	77.3	2	1,584	16.5	37.6	3	42.3	80	2
하 남 시	9	588.7	329.1	2	38	16.0	4.1	4	313.1	835	5
용 인 시	428	4,802.9	3,892.3	63	33,589	2,092.5	742.0	8	26.0	135	3
파 주 시	171	10,032.2	7,970.8	9	7,642	1,244.8	195.1	56	5,957.3	26,588	98
이 천 시	348	4,370.0	3,371.0	24	3,251	891.8	126.4	33	388.5	1,372	39
양 주 군	171	1,610.9	1,310.3	17	5,043	792.5	127.7	3	-	95	3
여 주 군	379	6,043.6	5,183.4	17	1,438	802.4	64.3	22	2,478.3	7,885	31
화 성 군	263	10,465.6	9,115.3	57	33,914	7,692.9	1,238.3	52	679.7	5,859	73
광 주 군	124	1,598.6	1,074.0	9	1,840	429.4	111.7	20	217.9	805	21
연 천 군	96	3,373.0	2,659.4	2	1,645	136.6	26.5	42	2,267.6	16,575	69
포 천 군	365	4,219.8	3,593.1	38	9,452	1,849.2	215.9	42	275.7	3,062	50
가 평 군	178	1,298.3	1,286.5	2	352	77.0	14.7	3	23.0	-	-
양 평 군	414	4,568.4	3,487.1	27	2,682	658.2	66.7	33	1,005.9	3,705	39
안 성 군	305	9,174.1	7,989.3	68	40,844	5,711.1	807.4	42	563.9	1,658	37
김 포 군	40	7,809.9	6,551.5	7	298	57.6	17.6	28	6,472.5	12,377	37
강 원 도	5,650	45,270.8	37,194.0	344	90,981	13,248.4	1,908.3	297	4,241.8	22,179	325
춘 천 시	406	2,701.0	2,275.5	28	4,984	1,124.4	109.8	16	319.2	1,340	23
원 주 시	576	4,451.3	3,874.6	110	7,599	1,716.5	210.5	23	663.2	2,425	31

제 원 현 황(계속) Irrigation Area by Facilities(Cont'd)

Station		보 Weir			침수암거 Infiltration Gallery			관 정 Tube Well			미수해면적 Unirrigated Area (ha)	Administrative Division
Power		개소수 No.	수해면적 Benefitted Area (ha)	취입수량 Water Intake (m³/s)	개소수 No.	수해면적 Benefitted Area (ha)	채 수 량 Amount of Water Attained (m³/day)	개소수 No.	수해면적 Benefitted Area (ha)	채 수 량 Amount of Water Attained (m³/day)		
엔 전 Engine	마력수 (HP)										대 수 No.	
2,217	58	1,313	9,890.2	37,833	421	5,314.4	1,187,552	1,191	2,908.6	476,616	18,740.6	Kyōnggi-do
-	-	11	126.7	1,113	-	-	-	3	5.7	1,225	335.7	Suwon-shi
-	-	2	-	0.211	-	-	-	11	13.1	4,104	100.2	Sōngnam-shi
-	-	13	62.4	0.160	2	15.2	2,629	13	1.0	1,966	72.6	Ŭijōngbu-shi
13	1	-	-	-	-	-	-	10	15.7	2,477	876.4	Puch'ōn-shi
-	-	4	35.9	0.233	1	2.6	1,123	1	5.0	285	160.0	Kwangmyōng-shi
285	5	5	1,289.7	3,467	6	149.0	41,914	10	30.9	2,483	1,778.5	P'yōngt'aek-shi
-	-	7	61.7	0.367	6	72.8	23,465	6	16.7	2,873	42.7	Tongdūchōn-shi
-	-	3	-	0.310	-	-	-	4	9.3	1,324	65.7	Ansan-shi
-	-	6	236.8	0.719	6	56.2	22,860	42	54.0	8,754	1,573.3	Koyang-shi
-	-	1	-	0.120	-	-	-	-	-	-	126.8	Kwach'ōn-shi
-	-	1	2.0	0.041	-	-	-	-	-	-	134.2	Kuri-shi
-	-	78	596.1	1,324	13	173.1	26,599	51	134.8	23,329	893.9	Namyangju-shi
-	-	1	-	0.169	3	97.3	24,674	15	38.4	5,226	41.5	Osan-shi
-	-	1	-	0.014	3	7.9	15,115	20	93.0	9,068	102.7	Shihūng-shi
-	-	-	-	-	-	-	-	1	-	480	3.7	Kunp'o-shi
8	1	1	3.6	0.022	3	14.9	1,221	-	-	-	289.8	Ŭiwang-shi
-	-	3	-	0.123	-	-	-	-	-	-	259.6	Hanam-shi
123	5	165	1,109.2	6,556	38	421.4	75,086	154	243.2	48,228	910.6	Yong-in-shi
866	4	44	505.4	3,548	21	204.4	101,895	41	58.9	20,963	2,061.4	P'aju-shi
80	5	61	343.2	2,228	95	1,341.5	353,683	135	406.0	71,090	999.0	Ich'ōn-shi
-	-	66	239.1	1,170	13	110.1	12,159	72	168.6	29,593	300.6	Yangju-gun
80	3	60	501.0	0.665	65	861.9	191,957	215	539.8	83,810	860.2	Yōju-gun
12	1	23	131.1	1.683	14	203.3	21,249	117	408.3	38,642	1,350.3	Hwasōng-gun
5	1	67	324.3	0.895	10	70.1	13,490	18	32.3	7,692	524.6	Kwangju-gun
5	1	36	197.2	0.422	6	48.5	7,382	10	9.5	668	713.6	Yōnch'ōn-gun
8	2	223	1,188.4	2,370	23	153.7	26,210	39	126.1	15,596	626.7	P'och'ōn-gun
80	3	123	988.0	3,144	31	170.3	54,412	19	28.2	7,161	11.8	Kap'yōng-gun
75	1	246	1,462.6	1,252	25	187.3	20,394	83	173.1	41,747	1,081.3	Yangp'yōng-gun
360	15	62	485.8	5,507	37	952.9	150,035	96	275.6	46,387	1,184.8	Ansōng-gun
217	10	-	-	-	-	-	-	5	21.4	1,445	1,258.4	Kimp'o-gun
1,868	52	4,039	18,271.5	58,533	108	535.3	132,950	862	897.0	438,893	8,076.6	Kang-won-do
160	2	244	595.5	0.841	25	118.1	13,436	93	118.3	45,595	425.5	Ch'unch'ōn-shi
40	2	389	1,395.2	5,947	6	4.4	7,277	48	95.3	23,053	576.7	Wonju-shi

7. 수 리 시 설 별 Number, Capacity and

시 군 별	합 계 Total			저 수 지 Reservoir				양(배)수장 Pumping & Drainage			
	개소수 No.	인가면적 Planned Develop- ment Area (ha)	수혜면적 Benefitted Area (ha)	개소수 No.	유효저수량 Effective Storage Capacity (1,000m ³)	수혜면적 Benefitted Area (ha)	만수면적 Area of Full Water (ha)	개소수 No.	수혜면적 Benefitted Area (ha)	원 동 기	
										전동기 Electric Motor	
										마력수 (HP)	대 수 No.
강 룡 시	242	4,832.1	3,541.6	14	25,030	2,345.6	281.5	6	-	870	9
동 해 시	61	478.5	318.5	1	11	66.0	0.8	2	41.7	16	2
속 초 시	24	423.5	319.9	5	93	151.2	7.2	1	-	-	-
삼 척 시	189	1,309.4	1,045.0	6	1,673	191.4	32.8	15	189.5	125	7
홍 천 군	762	4,862.3	4,010.8	43	8,720	1,230.5	166.5	53	341.0	2,746	52
횡 성 군	455	3,675.0	3,365.0	55	5,352	1,240.7	148.4	27	292.1	1,320	23
영 월 군	360	1,298.1	1,052.7	6	55	72.3	8.0	5	133.2	301	8
평 창 군	356	2,113.1	934.7	5	255	91.0	6.7	12	122.9	1,250	19
정 선 군	96	861.6	540.6	6	130	47.0	12.9	7	97.2	480	12
철 원 군	382	8,933.7	7,271.3	18	27,318	3,265.6	744.1	85	1,643.8	8,176	88
화 천 군	213	1,082.9	1,050.5	6	75	40.6	7.2	10	164.8	705	7
양 구 군	147	1,435.1	1,254.7	12	1,330	229.7	31.1	2	20.0	100	2
인 제 군	377	1,595.8	1,409.6	4	32	17.0	2.6	20	139.4	875	25
고 성 군	566	3,229.0	3,040.2	13	6,534	1,054.6	117.0	5	-	150	5
양 양 군	438	1,988.2	1,888.8	12	1,789	364.3	21.2	8	73.8	1,300	12
충 청 북 도	4,219	55,081.7	45,397.5	860	157,867	27,833.6	2,892.5	433	6,470.7	33,945	401
청 주 시	161	2,410.1	1,942.2	40	1,225	1,370.5	41.6	11	29.7	1,185	12
충 주 시	480	7,466.9	6,091.1	86	16,473	3,315.8	323.8	74	1,756.3	4,718	54
제 천 시	463	2,717.5	2,296.8	54	4,558	889.7	97.6	3	18.0	6	2
청 원 군	781	8,849.0	7,480.0	177	7,114	3,961.4	230.6	79	1,132.2	9,042	67
보 은 군	350	5,011.9	4,353.3	67	18,302	2,991.4	254.7	73	445.2	2,530	74
옥 천 군	304	3,791.2	2,934.5	92	11,477	1,978.9	251.8	31	392.1	1,601	29
영 동 군	311	4,030.5	3,313.9	79	7,035	1,501.2	143.4	62	981.7	3,435	52
진 천 군	198	5,388.5	4,700.2	54	39,972	3,613.6	623.7	18	721.7	1,627	19
괴 산 군	446	5,973.6	5,209.2	100	13,434	3,346.8	286.9	34	668.6	2,975	46
음 성 군	358	7,939.5	5,962.2	96	38,147	4,797.8	632.4	44	272.0	1,635	39
단 양 군	367	1,503.0	1,114.1	15	132	66.5	6.0	4	53.2	5,191	7
충 청 남 도	5,307	153,867.0	119,749.7	969	372,897	80,451.7	9,908.6	801	22,274.5	178,409	1,238
천 안 시	522	6,809.5	6,153.2	81	11,200	3,978.4	424.8	47	275.6	1,712	44
공 주 시	642	7,904.7	6,346.5	90	13,794	2,815.4	258.1	39	412.5	5,052	61
보 령 시	302	7,472.1	6,239.7	104	29,061	5,128.3	561.1	39	136.8	5,059	45
아 산 시	299	13,296.8	10,832.0	53	27,754	7,588.4	767.7	61	1,545.8	7,580	81
서 산 시	412	24,513.2	14,745.8	57	53,492	12,115.2	1,227.7	40	1,779.9	6,919	38
논 산 시	518	15,902.5	12,995.1	87	35,035	7,222.3	794.3	108	4,724.4	36,219	274

제 원 현 황(계속)

Irrigation Area by Facilities(Cont'd)

Station		보 Weir			침수암거 Infiltration Gallery			관 정 Tube Well			미수해면적 Unirrigated Area (ha)	Administrative Division
Power		개소수 No.	수해면적 Benefitted Area (ha)	취입수량 Water Intake (m ³ /s)	개소수 No.	수해면적 Benefitted Area (ha)	채 수 량 Amount of Water Attained (m ³ /day)	개소수 No.	수해면적 Benefitted Area (ha)	채 수 량 Amount of Water Attained (m ³ /day)		
엔 진 Engine												
마력수 (HP)	대 수 No.											
-	-	143	1,094.9	3,410	3	-	5,150	76	101.1	30,632	1,290.5	Kangnŭng-shi
20	1	30	182.4	0.156	5	-	9,205	23	28.4	9,373	160.0	Tonghae-shi
20	1	7	141.0	0.576	-	-	-	11	27.7	14,650	103.6	Sokch'o-shi
200	10	83	590.5	1.821	1	7.6	157	84	66.0	80,989	264.4	Samch'ŏk-shi
295	7	603	2,265.1	7.174	19	95.4	14,784	44	78.8	24,149	851.5	Hongch'ŏn-gun
159	4	337	1,832.2	3.476	-	-	-	36	-	20,740	310.0	Hoengsŏng-gun
-	-	339	847.2	2.621	-	-	-	10	-	3,989	245.4	Yŏng-wol-gun
-	-	335	720.8	5.045	-	-	-	4	-	2,395	1,178.4	P'yŏngch'ang-gun
-	-	80	396.4	2.462	-	-	-	3	-	858	321.0	Chŏngsŏn-gun
546	15	151	2,177.7	9.846	4	44.5	3,363	124	139.7	62,483	1,662.4	Ch'ŏrwon-gun
43	3	167	810.5	1.922	4	17.5	3,177	26	17.1	5,177	32.4	Hwach'ŏn-gun
-	-	89	959.3	2.153	14	40.7	23,753	30	5.0	14,464	180.4	Yanggu-gun
20	1	336	1,253.2	5.025	2	-	657	15	-	7,485	186.2	Inje-gun
140	2	381	1,703.7	2.905	20	207.1	40,469	147	74.8	50,355	188.8	Kosŏng-gun
225	4	325	1,305.9	3.153	5	-	11,522	88	144.8	42,506	99.4	Yang-yang-gun
3,101	133	2,114	8,706.8	53.494	306	1,459.9	548,716	506	928.5	207,256	9,684.2	Ch'ungch'ŏngbuk-do
470	4	52	237.8	3.055	22	242.7	31,762	36	61.5	11,144	467.9	Ch'ŏngju-shi
432	39	265	820.0	4.766	30	141.5	53,575	25	57.5	9,618	1,375.8	Ch'ungju-shi
20	2	350	1,270.6	3.596	20	29.6	51,133	36	88.9	12,872	420.7	Chech'ŏn-shi
1,310	39	264	1,754.0	9.764	91	425.8	60,903	170	206.6	68,720	1,369.0	Ch'ŏng-won-gun
272	14	124	682.8	7.206	24	109.5	105,651	62	124.4	25,045	658.6	Poŭn-gun
40	4	120	464.5	7.721	18	33.0	28,038	43	66.0	13,552	856.7	Okch'ŏn-gun
205	14	132	744.4	3.991	17	50.6	34,392	21	36.0	9,857	716.6	Yŏngdong-gun
204	6	94	254.0	3.680	8	37.4	15,482	24	73.5	10,828	688.3	Chinch'ŏn-gun
28	1	215	817.1	5.268	51	282.8	126,477	46	93.9	23,240	764.4	Koesan-gun
120	10	167	676.2	2.419	19	107.0	31,967	32	109.2	15,160	1,977.3	Ŭmsŏng-gun
-	-	331	985.4	2.028	6	-	9,336	11	9.0	7,220	388.9	Tanyang-gun
3,155	113	1,651	10,682.9	40.208	559	2,919.8	740,727	1,327	3,440.8	687,749	33,917.3	Ch'ungch'ŏngnam-do
88	3	188	1,127.0	3.137	63	458.7	54,295	143	313.5	61,152	656.3	Ch'ŏnan-shi
185	1	147	1,711.3	3.878	78	591.2	79,765	288	816.1	154,392	1,558.2	Kongju-shi
135	7	89	724.1	2.312	15	113.7	4,171	55	136.8	21,082	1,232.4	Poryŏng-shi
447	12	63	1,015.2	4.838	62	511.5	287,810	60	171.1	50,124	2,464.8	Asan-shi
341	18	220	616.3	6.452	36	76.1	14,186	59	158.3	20,165	9,767.4	Sŏsan-shi
155	6	179	705.9	3.631	11	12.6	9,383	133	329.9	51,932	2,907.4	Nonsan-shi

7. 수 리 시 설 별 Number, Capacity and

시 군 별	합 계 Total			저 수 지 Reservoir				양(배)수장 Pumping & Drainage			
	개소수 No.	인가면적 Planned Develop- ment Area (ha)	수혜면적 Benefitted Area (ha)	개소수 No.	유효저수량 Effective Storage Capacity (1,000m ³)	수혜면적 Benefitted Area (ha)	만수면적 Area of Full Water (ha)	개소수 No.	수혜면적 Benefitted Area (ha)	원 동 기	
										전동기 Electric Motor	
									마력수 (HP)	대 수 No.	
금 산 군	457	3,514.6	3,215.3	89	4,215	1,218.0	129.7	39	519.5	1,575	36
연 기 군	309	4,367.9	3,674.0	29	4,683	782.2	106.1	23	1,450.9	4,830	36
부 여 군	471	11,810.9	9,873.1	110	18,007	3,932.7	451.1	115	5,047.8	39,438	217
서 천 군	97	7,317.3	6,687.1	20	25,952	6,450.8	581.7	18	26.1	1,565	25
청 양 군	416	5,921.8	5,152.1	82	7,427	2,133.5	156.4	70	1,372.8	10,819	86
홍 성 군	297	4,999.2	4,008.6	44	9,394	3,129.6	289.3	41	349.5	2,098	34
예 산 군	295	13,990.9	10,174.8	28	55,586	8,665.4	1,278.0	93	742.2	15,431	116
태 안 군	141	2,373.0	2,218.4	47	8,196	1,509.6	487.0	21	505.7	1,720	22
당 진 군	129	23,472.6	17,434.0	48	69,100	13,781.9	2,395.6	47	3,385.0	38,392	123
전 라 북 도	6,021	346,682.8	119,256.2	2,307	371,848	95,745.2	7,809.0	565	13,009.1	61,525	674
전 주 시	193	4,358.5	3,566.0	78	4,622	3,193.8	182.8	11	45.4	1,585	13
군 산 시	196	17,080.4	12,702.7	104	26,243	12,332.0	738.1	57	260.7	5,266	82
익 산 시	411	20,852.1	17,484.4	150	9,706	8,687.9	321.2	87	8,352.2	16,028	151
정 읍 시	527	17,134.8	13,860.8	223	25,797	12,410.5	608.0	60	795.9	7,056	76
남 원 시	895	9,273.7	7,651.2	295	11,142	4,133.2	433.6	55	1,133.5	3,445	55
김 제 시	321	28,271.8	19,971.5	128	18,259	19,289.4	608.6	85	215.5	14,025	106
완 주 군	525	198,809.4	6,226.4	195	111,649	5,249.1	1,161.8	18	152.8	1,088	18
진 안 군	436	4,918.4	3,413.4	148	7,766	2,010.4	228.6	16	226.8	548	14
무 주 군	225	1,944.3	1,578.1	73	4,278	866.2	93.9	4	57.0	140	4
장 수 군	259	7,574.4	3,565.0	85	45,560	2,645.0	300.5	11	94.7	1,115	13
임 실 군	480	4,683.5	3,565.4	201	31,037	2,634.5	549.3	18	163.3	435	14
순 창 군	470	5,499.1	4,368.9	178	11,299	2,826.1	391.4	45	865.3	5,298	38
고 창 군	822	9,971.4	8,363.3	352	35,872	6,827.2	1,409.7	44	636.0	1,033	32
부 안 군	261	16,311.0	12,939.1	97	28,618	12,639.9	781.5	54	10.0	4,463	58
전 라 남 도	8,476	156,133.6	135,948.7	3,213	589,412	102,006.6	17,506.6	623	16,391.8	65,983	734
목 포 시	30	238.6	231.2	18	338	197.2	15.8	1	-	20	1
여 수 시	7	21.0	21.0	-	-	-	-	-	-	-	-
순 천 시	372	6,519.1	5,149.5	69	9,819	2,317.8	228.1	29	921.9	1,895	38
나 주 시	549	17,094.2	15,476.9	233	106,544	12,467.0	1,618.6	94	1,711.5	15,044	122
여 천 시	51	829.6	470.9	22	1,286	348.0	45.8	2	17.0	40	1
광 양 시	193	2,632.6	2,359.8	42	7,548	1,505.7	165.8	4	10.0	175	2
담 양 군	362	8,070.1	7,552.9	116	89,180	7,071.4	804.0	37	14.7	1,671	45
곡 성 군	350	4,808.8	4,345.0	122	7,887	2,676.9	203.6	49	905.6	3,190	47

제 원 현 황(계속)

Irrigation Area by Facilities(Cont'd)

Station		보 Weir			침수암거 Infiltration Gallery			관 정 Tube Well			미수혜면적 Unirrigated Area (ha)	Administrative Division
Power		개소수 No.	수혜면적 Benefitted Area (ha)	취입수량 Water Intake (m ³ /s)	개소수 No.	수혜면적 Benefitted Area (ha)	채 수 량 Amount of Water Attained (m ³ /day)	개소수 No.	수혜면적 Benefitted Area (ha)	채 수 량 Amount of Water Attained (m ³ /day)		
엔 진 Engine												
마 력 수 (HP)	대 수 No.											
60	4	191	1,067.8	2,796	47	177.4	33,675	91	232.6	35,720	299.3	Kŭmsan-gun
75	1	68	904.0	1,268	25	230.7	27,915	164	306.2	146,712	693.9	Yŏn-gi-gun
300	10	118	447.7	1,800	58	263.4	41,693	70	181.5	35,112	1,937.8	Puyŏ-gun
45	2	19	32.0	1,647	14	102.2	5,213	26	76.0	7,495	630.2	Sŏch'ŏn-gun
101	7	173	1,294.6	2,290	52	233.6	100,233	39	117.6	22,167	769.7	Ch'ŏng-yang-gun
308	13	59	138.9	2,616	34	56.7	14,733	119	333.9	49,941	990.6	Hongsŏng-gun
640	18	84	572.4	2,259	46	32.5	61,080	44	162.3	22,857	3,816.1	Yesan-gun
82	5	39	99.3	0,112	13	43.8	3,765	21	60.0	5,075	154.6	T'ae-an-gun
193	6	14	206.4	1,172	5	15.7	2,810	15	45.0	3,823	6,038.6	Tangjin-gun
5,292	113	1,390	5,987.2	129,602	284	753.2	715,493	1,475	3,761.5	607,372	227,428.8	Ch'ŏllabuk-do
30	1	37	174.1	6,001	21	38.3	16,295	46	114.4	14,676	792.5	Chŏnju-shi
-	-	-	-	-	-	-	-	35	110.0	11,216	4,377.7	Kunsan-shi
60	3	45	89.7	1,373	4	3.6	2,990	125	351.0	50,996	3,367.7	Iksan-shi
3,006	29	77	122.8	68,414	33	191.9	57,777	134	339.7	40,338	3,274.0	Chŏnggŭp-shi
310	11	177	1,524.3	6,713	14	59.3	187,238	354	800.9	160,927	1,622.5	Namwon-shi
230	17	23	217.9	2,259	21	103.2	195,198	64	145.5	62,700	8,300.3	Kimje-shi
30	1	126	399.0	22,440	64	103.1	39,320	122	322.4	56,963	192,583.0	Wanju-gun
178	5	202	947.8	4,144	29	82.0	41,000	41	146.4	13,367	1,505.0	Chinan-gun
28	1	103	617.9	1,174	4	6.0	3,257	41	31.0	13,436	366.2	Muju-gun
-	-	121	685.1	2,135	9	47.0	16,763	33	93.2	9,660	4,009.4	Changsu-gun
120	5	164	514.6	6,594	-	-	-	97	253.0	37,471	1,118.1	Imshil-gun
581	18	89	331.7	3,882	49	44.2	117,146	109	301.6	37,308	1,130.2	Sunch'ang-gun
399	18	224	362.3	4,233	36	74.6	38,509	166	463.2	67,622	1,608.1	Koch'ang-gun
320	4	2	-	0,240	-	-	-	108	289.2	30,692	3,371.9	Puan-gun
8,223	86	1,585	9,079.9	78,073	451	1,852.7	611,616	2,624	6,817.7	777,962	20,184.9	Ch'ŏllanam-do
-	-	1	-	0,023	-	-	-	10	34.0	2,420	7.4	Mokp'o-shi
-	-	-	-	-	-	-	-	7	21.0	2,107	-	Yŏsu-shi
-	-	123	1,542.7	5,979	22	36.1	20,310	129	331.0	41,231	1,369.6	Sunch'ŏn-shi
1,140	11	112	917.1	8,674	8	71.7	20,734	102	309.6	26,039	1,617.3	Naju-shi
75	1	11	35.0	0,096	4	29.9	6,660	12	41.0	2,740	358.7	Yŏch'ŏn-shi
1,100	4	80	708.7	1,193	6	47.0	10,209	61	88.4	16,526	272.8	Kwang-yang-shi
119	7	92	78.9	4,279	17	122.5	32,900	100	265.4	32,157	517.2	Tamyang-gun
2,834	5	71	399.6	1,957	15	93.1	27,920	93	269.8	30,175	463.8	Koksŏng-gun

7. 수 리 시 설 별 Number, Capacity and

시 군 별	합 계 Total			저 수 지 Reservoir				양(배)수장 Pumping & Drainage			
	개소수 No.	인가면적 Planned Develop- ment Area (ha)	수혜면적 Benefitted Area (ha)	개소수 No.	유효저수량 Effective Storage Capacity (1,000m ³)	수혜면적 Benefitted Area (ha)	만수면적 Area of Full Water (ha)	개소수 No.	수혜면적 Benefitted Area (ha)	원 동 기	
										전동기 Electric Motor	
										마력수 (HP)	대 수 No.
구례군	200	3,361.7	2,989.6	55	11,590	2,485.5	179.2	12	225.6	1,105	12
여천군	158	1,681.9	1,630.9	51	4,930	1,432.1	168.5	22	-	430	22
고흥군	568	11,529.0	9,930.3	272	35,469	8,871.2	5,678.3	13	229.0	988	17
보성군	376	7,749.5	6,680.3	122	23,359	5,887.6	537.0	23	101.0	1,510	24
화순군	592	6,091.0	5,139.5	150	15,719	4,066.3	395.6	21	42.0	1,530	18
장흥군	508	7,844.3	7,109.9	120	18,524	4,533.1	631.6	37	474.1	1,150	25
강진군	447	8,130.7	7,708.7	130	23,924	5,808.7	547.3	45	385.4	2,855	51
해남군	723	10,685.5	10,190.8	368	31,047	9,092.1	1,218.3	49	169.0	2,675	45
영암군	476	15,870.4	12,082.3	240	21,784	5,016.4	847.3	50	6,576.8	16,841	85
무안군	430	6,738.4	5,505.5	186	10,636	1,982.8	517.4	16	2,880.1	2,445	26
함평군	457	8,392.4	7,463.6	157	14,628	5,803.6	495.5	34	1,009.5	4,911	44
영광군	516	8,734.4	7,341.4	196	24,519	6,183.0	630.2	25	279.5	1,768	36
장성군	331	7,344.4	6,957.9	124	101,635	5,839.5	1,152.2	9	93.2	1,540	11
완도군	137	1,451.8	1,118.2	48	2,966	859.7	88.5	4	-	130	3
진도군	261	5,920.5	4,814.3	132	17,569	4,516.4	818.4	39	85.0	3,575	49
신안군	382	4,393.7	3,678.3	240	8,512	3,044.6	519.6	8	260.9	495	10
경 상 북 도	14,752	158,658.4	124,909.8	5,662	434,582	67,724.1	9,158.8	1,464	24,804.0	123,276	1,398
포항시	1,004	10,571.1	8,798.4	312	30,754	6,464.0	717.0	83	885.1	4,124	83
경주시	1,135	17,644.0	15,121.8	461	52,839	10,652.4	1,143.5	148	1,614.9	9,119	140
김천시	1,013	9,236.5	7,645.9	268	9,670	2,852.4	235.7	63	449.5	3,310	53
안동시	495	6,016.4	5,500.0	182	7,858	2,422.7	258.2	100	1,952.4	12,110	97
구미시	608	10,583.1	7,374.9	225	19,451	3,623.6	471.3	131	2,692.6	13,525	157
영주시	566	4,077.9	3,448.6	66	4,499	963.1	71.5	38	533.9	2,109	44
영천시	1,495	10,805.4	6,114.6	1,041	30,902	4,887.3	1,836.2	53	296.5	3,752	43
상주시	926	14,030.8	12,019.1	240	24,317	5,866.1	592.4	112	3,046.4	9,451	99
문경시	367	6,124.8	5,556.6	45	30,859	1,770.9	259.4	37	734.2	2,484	42
경산시	560	6,665.7	2,051.4	320	22,128	1,803.8	691.8	41	35.4	1,451	37
군위군	815	4,166.6	3,268.3	382	7,114	2,053.4	219.6	82	307.5	1,390	35
의성군	1,234	13,775.5	11,745.2	693	22,529	6,495.0	812.6	174	4,375.2	23,194	184
청송군	655	3,515.4	2,046.9	183	7,911	1,198.4	252.0	37	203.4	1,883	36
영양군	363	1,743.4	1,451.7	95	1,383	424.6	48.4	27	244.6	1,133	22
영덕군	481	3,450.6	3,231.6	125	93,732	2,253.2	183.1	31	80.9	1,251	28

제 원 현 황(계속)

Irrigation Area by Facilities(Cont'd)

Station		보 Weir			집수암거 Infiltration Gallery			관 정 Tube Well			미수혜면적 Unirrigated Area (ha)	Administrative Division
Power		개소수 No.	수혜면적 Benefitted Area (ha)	취입수량 Water Intake (m ³ /s)	개소수 No.	수혜면적 Benefitted Area (ha)	채 수 량 Amount of Water Attained (m ³ /day)	개소수 No.	수혜면적 Benefitted Area (ha)	채 수 량 Amount of Water Attained (m ³ /day)		
엔 진 Engine	마력수 (HP)										대 수 No.	
16	1	44	164.8	9.587	7	31.5	15,796	82	82.2	26,905	372.1	Kurye-gun
-	-	12	-	0.042	1	-	430	72	198.8	21,158	51.0	Yöch'ön-gun
765	7	60	240.7	0.694	67	198.4	51,286	156	391.0	45,252	1,598.7	Kohüng-gun
62	3	72	371.6	5.549	4	23.6	15,719	155	296.5	46,601	1,069.2	Posöng-gun
110	4	242	423.3	11.319	42	179.9	24,484	137	428.0	37,982	951.5	Hwasun-gun
520	15	149	1,717.3	3.130	50	54.0	80,718	152	331.4	70,274	734.4	Changhüng-gun
90	4	107	827.1	4.490	24	316.6	55,823	141	370.9	48,805	422.0	Kangjin-gun
235	9	110	318.4	4.395	29	98.3	58,252	167	513.0	61,726	494.7	Haenam-gun
947	9	61	131.1	1.705	28	105.3	47,794	97	252.7	28,769	3,788.1	Yöng-am-gun
30	1	19	82.6	0.415	2	7.5	2,125	207	552.5	62,434	1,232.9	Muan-gun
30	1	62	262.3	3.680	28	34.7	30,950	176	353.5	42,755	928.8	Hamp'yöng-gun
45	1	39	278.7	5.700	48	103.7	19,041	208	496.5	51,832	1,393.0	Yönggwang-gun
-	-	82	578.1	3.998	29	216.1	86,059	87	231.0	27,466	386.5	Changsöng-gun
5	1	4	-	0.418	6	73.0	2,895	75	185.5	17,584	333.6	Wando-gun
70	1	12	1.9	0.750	-	-	-	78	211.0	16,571	1,106.2	Chindo-gun
30	1	-	-	-	14	9.8	1,511	120	363.0	18,453	715.4	Shinan-gun
12,231	274	3,102	24,301.9	111.744	671	4,164.5	1,875,354	3,853	3,915.3	2,660,221	33,748.6	Kyöngsangbuk-do
267	8	128	694.6	1.734	60	103.9	127,058	421	650.8	290,336	1,772.7	P'ohang-shi
836	21	126	1,875.8	6.684	67	599.4	186,849	333	379.3	442,252	2,522.2	Kyöngju-shi
1,419	17	291	3,323.4	15.007	49	874.6	149,595	342	146.0	201,863	1,590.6	Kimch'ön-shi
865	22	96	935.8	1.911	3	6.7	4,439	114	182.4	87,005	516.4	Andong-shi
551	9	17	175.9	0.863	69	498.1	187,846	166	384.7	112,985	3,208.2	Kumi-shi
599	6	117	1,273.6	2.127	35	216.1	40,198	310	461.9	134,997	629.3	Yöngju-shi
935	14	145	930.8	3.420	14	-	83,149	242	-	105,520	4,690.8	Yöngch'ön-shi
1,447	29	212	1,953.3	5.679	54	718.5	280,372	308	434.8	274,286	2,011.7	Sangju-shi
-	-	225	2,907.1	12.058	8	29.1	47,330	52	115.3	51,612	568.2	Munk'yöng-shi
103	4	49	208.4	8.559	24	1.8	44,639	126	2.0	71,683	4,614.3	Kyöngsan-shi
1,153	47	158	876.4	18.880	22	17.0	12,273	171	14.0	70,785	898.3	Kunwi-gun
1,425	19	147	813.0	2.827	11	5.0	78,040	209	57.0	241,031	2,030.3	Üisöng-gun
210	6	379	593.4	2.313	12	25.8	7,778	44	25.9	12,228	1,468.5	Ch'öngsong-gun
175	5	215	774.3	1.086	5	7.2	1,755	21	1.0	6,434	291.7	Yöng-yang-gun
83	3	158	727.4	2.875	28	125.9	86,156	139	44.2	93,825	219.0	Yöngdök-gun

7. 수 리 시 설 별 Number, Capacity and

시 군 별	합 계 Total			저 수 지 Reservoir				양(배)수장 Pumping & Drainage			
	개소수 No.	인가면적 Planned Development Area (ha)	수혜면적 Benefitted Area (ha)	개소수 No.	유효저수량 Effective Storage Capacity (1,000m ³)	수혜면적 Benefitted Area (ha)	만수면적 Area of Full Water (ha)	개소수 No.	수혜면적 Benefitted Area (ha)	원 동 기	
										전동기 Electric Motor	
										마력수 (HP)	대 수 No.
청 도 군	714	6,494.1	4,505.8	284	11,752	2,508.8	346.0	62	89.1	2,590	51
고 령 군	436	5,719.6	4,778.2	172	5,215	1,922.8	154.1	88	2,007.0	11,930	103
성 주 군	441	5,274.5	4,762.1	189	28,154	2,279.1	261.8	28	833.8	2,440	21
칠 곡 군	409	5,260.4	4,267.1	191	15,370	2,981.9	322.0	38	785.7	5,929	42
예 천 군	478	9,808.5	8,190.4	123	3,991	3,581.5	133.5	54	3,264.4	9,316	50
봉 화 군	213	1,656.3	1,305.4	45	2,017	491.8	66.7	7	96.7	190	5
울 진 군	344	2,037.8	1,725.8	20	2,136	227.3	81.8	30	274.8	595	26
경 상 남 도	11,027	136,209.8	104,478.2	3,712	248,838	55,043.9	5,845.4	1,068	27,608.2	187,173	1,307
창 원 시	232	5,884.1	4,130.9	68	20,020	1,819.5	871.6	56	1,968.2	12,730	53
울 산 시	909	10,218.8	7,232.3	383	37,964	4,095.6	468.4	98	656.0	3,184	85
마 산 시	382	2,544.6	1,735.7	85	3,196	1,187.9	84.7	4	46.0	90	5
진 주 시	561	9,929.6	7,835.7	277	17,541	4,157.4	491.7	105	2,547.8	9,264	112
진 해 시	84	391.3	183.1	34	422	141.7	20.0	2	4.5	20	2
통 영 시	179	956.4	672.3	50	1,816	486.9	65.0	3	-	80	3
사 천 시	471	5,467.9	4,002.8	156	13,400	3,031.9	323.8	24	113.6	1,278	19
김 해 시	542	11,775.3	7,950.8	170	3,685	2,180.5	136.1	87	5,009.4	17,910	122
밀 양 시	578	11,647.8	9,828.5	211	16,623	4,509.2	396.2	123	3,439.4	66,453	357
거 제 시	399	2,464.9	1,924.1	102	3,606	1,394.9	116.5	27	-	569	23
양 산 시	266	3,320.2	2,463.0	62	2,144	688.7	65.0	17	896.8	2,915	17
의 령 군	464	5,761.2	4,455.8	167	10,702	2,517.7	246.7	52	1,364.1	10,020	59
함 안 군	533	9,352.2	7,412.7	201	6,932	2,557.3	216.7	63	4,392.3	20,413	102
창 념 군	600	10,869.5	8,269.4	231	13,996	4,837.6	493.8	118	2,947.7	20,839	120
고 성 군	824	7,286.8	6,420.3	219	20,743	4,661.1	445.8	40	203.3	565	16
남 해 군	412	3,353.9	2,644.1	174	7,047	2,329.1	168.8	1	-	-	-
하 동 군	525	8,218.3	5,707.6	167	37,763	4,019.8	511.1	20	421.6	4,580	25
산 청 군	774	6,264.5	5,225.8	239	3,299	2,030.9	136.7	51	840.7	3,147	56
함 양 군	603	5,328.9	4,241.2	196	6,463	2,258.6	124.3	28	83.3	625	16
거 창 군	821	6,217.9	4,833.5	189	10,985	2,732.3	176.8	58	68.6	2,720	49
함 천 군	868	8,955.7	7,308.6	331	10,493	3,405.3	285.7	91	2,604.9	9,771	66
제 주 도	57	705.5	157.4	4	359	20.0	32.4	3	58.0	250	4
서 귀 포 시	2	64.6	-	-	-	-	-	-	-	-	-
북 제 주 군	35	359.4	109.3	4	359	20.0	32.4	1	30.0	30	1
남 제 주 군	20	251.5	48.1	-	-	-	-	2	28.0	220	3

제 원 현 황(계속)

Irrigation Area by Facilities(Cont'd)

Station		보 Weir			집수암거 Infiltration Gallery			관 정 Tube Well			미수혜면적 Unirrigated Area (ha)	Administrative Division
Power		개소수 No.	수혜면적 Benefitted Area (ha)	취입수량 Water Intake (m ³ /s)	개소수 No.	수혜면적 Benefitted Area (ha)	채 수 량 Amount of Water Attained (m ³ /day)	개소수 No.	수혜면적 Benefitted Area (ha)	채 수 량 Amount of Water Attained (m ³ /day)		
엔 진 Engine	마력수 (HP)										대 수 No.	
245	11	175	1,871.1	4,351	73	13.8	75,095	120	23.0	57,812	1,988.3	Ch'ongdo-gun
611	17	82	830.0	4,497	11	18.4	12,613	83	—	55,401	941.4	Koryong-gun
504	11	50	924.1	1,658	41	519.5	67,801	133	205.6	52,091	512.4	Songju-gun
151	5	77	187.7	1,869	29	141.0	87,492	74	170.8	35,196	993.3	Ch'ilgok-gun
522	13	73	845.8	9,812	36	103.9	61,923	192	394.8	130,643	1,618.1	Yech'on-gun
60	2	90	613.3	1,488	7	5.7	1,487	64	97.9	29,516	350.9	Ponghwa-gun
70	5	92	966.7	2,046	13	133.1	31,466	189	123.9	102,720	312.0	Ulchin-gun
43,789	421	2,821	14,624.2	51,070	990	2,975.3	1,116,178	2,436	4,226.6	769,986	31,731.6	Kyongsangnam-do
2,441	23	41	77.7	0.284	18	169.8	17,697	49	95.7	14,935	1,753.2	Ch'ang-won-shi
600	19	219	1,129.6	2,693	88	1,094.5	121,094	121	256.6	51,955	2,986.5	Ulsan-shi
20	1	180	290.8	1,782	22	89.6	20,519	91	121.4	33,630	808.9	Masan-shi
2,319	31	37	784.3	1,185	23	44.2	23,090	119	302.0	33,760	2,093.9	Chinju-shi
—	—	21	23.2	0.057	8	8.7	1,095	19	5.0	3,703	208.2	Chinhae-shi
—	—	26	7.0	0.190	15	37.0	27,953	85	141.4	27,761	284.1	T'ongyong-shi
145	8	107	529.2	1,712	21	19.4	32,663	163	308.7	45,329	1,465.1	Sach'on-shi
1,220	20	99	245.8	0.928	95	274.9	91,246	91	240.2	33,000	3,824.5	Kimhae-shi
7,043	33	137	1,628.3	4,475	11	75.6	29,437	96	176.0	28,666	1,819.3	Miryang-shi
50	4	102	235.4	0.737	58	80.8	16,394	110	213.0	29,672	540.8	K'oje-shi
1,425	14	120	758.8	2,145	13	65.4	17,165	54	53.3	15,437	857.2	Yangsan-shi
4,168	30	58	296.4	0.765	55	212.6	77,806	132	65.0	46,921	1,305.4	Uiryong-gun
10,390	47	153	365.5	9,066	10	11.4	235,315	106	86.2	33,876	1,939.5	Haman-gun
7,600	63	43	267.3	1,305	64	—	110,847	144	216.8	51,233	2,600.1	Ch'angnyong-gun
1,051	27	256	733.3	1,755	61	139.1	11,536	248	683.5	88,949	866.5	Kosong-gun
25	1	57	81.5	1,564	85	130.5	60,799	95	103.0	19,149	709.8	Namhae-gun
916	13	209	971.9	3,622	26	47.5	12,065	103	246.8	28,984	2,510.7	Hadong-gun
160	6	237	2,157.7	3,118	105	50.5	100,902	142	146.0	46,454	1,038.7	Sanch'ong-gun
520	12	246	1,652.5	5,640	44	12.6	8,697	89	234.2	23,748	1,087.7	Hamyang-gun
614	15	344	1,760.1	6,755	62	59.5	22,656	168	213.0	32,376	1,384.4	K'och'ang-gun
3,082	54	129	627.9	1,292	106	351.7	77,202	211	318.8	80,448	1,647.1	Hapch'on-gun
—	—	3	—	0.375	—	—	—	47	79.4	98,354	548.1	Cheju-do
—	—	1	—	0.325	—	—	—	1	—	1,900	64.6	Sogwip'o-shi
—	—	—	—	—	—	—	—	30	59.3	64,929	250.1	Pukcheju-gun
—	—	2	—	0.050	—	—	—	16	20.1	29,525	203.4	Namcheju-gun

7. 수 리 시 설 별

Number, Capacity and

나. 시군관할 by Shi and Gun

시 군 별	합 계 Total			저 수 지 Reservoir				양(배)수장 Pumping & Drainage			
	개소수 No.	인가면적 Planned Develop- ment Area (ha)	수혜면적 Benefitted Area (ha)	개소수 No.	유효저수량 Effective Storage Capacity (1,000m ³)	수혜면적 Benefitted Area (ha)	만수면적 Area of Full Water (ha)	개소수 No.	수혜면적 Benefitted Area (ha)	원 동 기	
										전동기 Electric Motor	
									마력수 (HP)	대 수 No.	
총 계	50,771	584,991.0	313,510.5	15,073	347,491	136,398.1	20,887.9	3,106	38,909.2	129,469	2,475
서울특별시	22	235.1	67.1	-	-	-	-	2	-	175	3
구로구	3	103.0	9.0	-	-	-	-	2	-	-	-
서초구	2	14.0	10.0	-	-	-	-	-	-	75	1
강남구	11	94.0	29.0	-	-	-	-	1	-	100	2
송파구	5	15.1	15.1	-	-	-	-	1	-	-	-
강동구	1	9.0	4.0	-	-	-	-	-	-	-	-
부산광역시	289	2,196.3	1,521.1	133	1,251	781.3	76.6	4	204.0	130	3
해운대구	5	34.6	5.0	1	7	2.4	0.3	-	-	-	-
금정구	19	55.8	35.2	13	35	32.7	4.5	-	-	-	-
강서구	40	656.6	343.5	23	297	128.1	10.8	3	189.0	60	2
기장군	225	1,449.3	1,137.4	96	911	618.1	61.0	1	15.0	70	1
대구광역시	409	3,093.6	2,114.8	201	4,290	1,294.8	228.5	33	395.4	1,483	37
동구	118	873.7	645.7	51	947	357.7	55.6	5	126.8	345	10
북구	40	210.8	120.1	19	563	65.5	32.6	3	29.5	110	4
수성구	29	203.6	150.3	22	542	118.7	23.9	2	31.6	68	3
달서구	8	23.5	14.3	5	73	14.3	2.6	-	-	-	-
달성군	214	1,782.0	1,184.4	104	2,165	738.6	113.8	23	207.5	960	20
인천광역시	231	2,010.2	1,539.0	25	2,569	543.2	114.0	27	295.6	596	16
중구	38	122.8	108.9	3	173	13.4	0.9	3	11.3	10	1
연수구	3	12.6	12.6	-	-	-	-	-	-	-	-
남동구	19	210.5	136.3	2	45	-	5.4	-	-	-	-
계양구	3	16.0	16.0	-	-	-	-	-	-	-	-
서구	6	92.7	84.7	1	64	8.0	2.0	3	57.2	35	2
강화군	105	1,289.8	1,023.3	15	1,946	453.7	89.3	14	215.7	533	11
옹진군	57	265.8	157.2	4	341	68.1	16.4	7	11.4	18	2
광주광역시	346	4,068.7	3,634.4	99	3,135	1,788.5	148.6	45	792.7	934	44
동구	24	206.0	191.0	6	223	82.0	9.6	-	-	-	-
서구	28	596.2	548.0	9	155	214.0	12.5	8	161.0	170	9
남구	115	1,082.6	988.5	27	863	542.9	44.0	15	267.7	220	15
북구	69	606.4	491.8	19	705	236.5	27.4	-	-	-	-
광산구	110	1,577.5	1,415.1	38	1,189	713.1	55.1	22	364.0	544	20
대전광역시	538	2,777.8	2,379.9	18	584	136.4	37.6	25	344.3	905	22
동구	87	263.0	187.0	3	46	17.5	2.3	-	-	-	-
중구	48	189.6	154.8	4	352	21.5	6.6	4	36.8	205	4
서구	107	853.9	694.0	1	15	7.8	1.0	11	133.0	285	8
유성구	251	1,244.9	1,143.2	8	155	76.4	6.5	8	120.8	360	8
대덕구	45	226.4	200.9	2	16	13.2	21.2	2	53.7	55	2

제 원 현 황(계속)

Irrigation Area by Facilities(Cont'd)

Station		보 Weir			침수암거 Infiltration Gallery			관 정 Tube Well			미수해면적 Unirrigated Area (ha)	Administrative Division
Power		개소수 No.	수해면적 Benefitted Area (ha)	취입수량 Water Intake (m ³ /s)	개소수 No.	수해면적 Benefitted Area (ha)	채 수 량 Amount of Water Attained (m ³ /day)	개소수 No.	수해면적 Benefitted Area (ha)	채 수 량 Amount of Water Attained (m ³ /day)		
엔 진 Engine												
마 력 수 (HP)	대 수 No.											
31,313	910	14,788	92,177.4	206,959	3,413	17,540.7	3,898,482	14,391	28,485.1	6,418,572	271,480.5	Total
-	-	-	-	-	3	22.0	13,058	17	45.1	7,349	168.0	Seoul-t'ŭkpyŏlsi
-	-	-	-	-	-	-	-	3	9.0	453	94.0	Kuro-gu
-	-	-	-	-	1	10.0	654	-	-	-	4.0	Sŏch'o-gu
-	-	-	-	-	1	8.0	11,318	9	21.0	4,532	65.0	Kangnam-gu
-	-	-	-	-	-	-	-	5	15.1	2,364	-	Songp'a-gu
-	-	-	-	-	1	4.0	1,086	-	-	-	5.0	Kangdong-gu
250	1	82	390.4	0.578	9	-	4,599	61	145.4	15,742	675.2	Pusan-kwangyŏkshi
-	-	-	-	-	-	-	-	4	2.6	1,159	29.6	Haeundae-gu
-	-	1	-	0.006	-	-	-	5	2.5	1,106	20.6	Kŭmjŏng-gu
250	1	6	17.4	0.030	5	-	550	3	9.0	1,211	313.1	Kangsŏ-gu
-	-	75	373.0	0.542	4	-	4,049	49	131.3	12,266	311.9	Kijang-gun
140	3	37	142.6	0.339	19	144.8	22,981	119	137.2	45,030	978.8	Taegu-kwangyŏkshi
-	-	21	68.1	0.167	6	68.0	6,880	35	25.1	10,248	228.0	Tong-gu
-	-	-	-	-	-	-	-	18	25.1	5,700	90.7	Puk-gu
-	-	-	-	-	-	-	-	5	-	3,190	53.3	Susŏng-gu
-	-	-	-	-	-	-	-	3	-	1,461	9.2	Talsŏ-gu
140	3	16	74.5	0.172	13	76.8	16,101	58	87.0	24,431	597.6	Talsŏng-gun
488	18	11	275.3	0.475	44	87.2	7,736	124	337.7	37,456	471.2	Inch'ŏn-kwangyŏkshi
82	3	1	3.0	0.004	4	4.2	697	27	77.0	8,762	13.9	Chung-gu
-	-	-	-	-	-	-	-	3	12.6	460	-	Yŏnsu-gu
-	-	7	105.8	0.014	-	-	-	10	30.5	1,651	74.2	Namdong-gu
-	-	-	-	-	-	-	-	3	16.0	1,216	-	Kyeyang-gu
30	1	1	16.5	0.003	-	-	-	1	3.0	250	8.0	Sŏ-gu
230	7	2	150.0	0.454	27	74.4	4,951	47	129.5	17,244	266.5	Kanghwa-gun
146	7	-	-	-	13	8.6	2,088	33	69.1	7,873	108.6	Ongjin-gun
110	3	59	464.7	0.777	20	245.8	70,898	123	342.7	41,356	434.3	Kwangju-kwangyŏkshi
-	-	5	67.0	0.081	-	-	-	13	42.0	3,850	15.0	Tong-gu
-	-	1	95.0	0.147	2	52.0	11,352	8	26.0	2,184	48.2	Sŏ-gu
-	-	19	36.7	0.091	5	46.0	19,165	49	95.2	15,460	94.1	Nam-gu
-	-	29	152.0	0.224	1	3.0	492	20	100.3	7,766	114.6	Puk-gu
110	3	5	114.0	0.234	12	144.8	39,889	33	79.2	12,096	162.4	Kwangsan-gu
100	3	100	1,113.1	1.641	19	53.5	10,360	376	732.6	75,859	397.9	Taejŏn-kwangyŏkshi
-	-	18	41.9	0.126	-	-	-	66	127.6	11,976	76.0	Tong-gu
-	-	14	36.7	0.116	-	-	-	26	59.8	6,554	34.8	Chung-gu
100	3	29	413.5	0.507	8	24.0	4,549	58	115.7	15,664	159.9	Sŏ-gu
-	-	26	542.0	0.824	10	25.8	4,996	199	378.2	38,013	101.7	Yusŏng-gu
-	-	13	79.0	0.068	1	3.7	815	27	51.3	3,652	25.5	Taedŏk-gu

7. 수 리 시 설 별 Number, Capacity and

시 군 별	합 계 Total			저 수 지 Reservoir				양(배)수장 Pumping & Drainage			
	개소수 No.	인가면적 Planned Develop- ment Area (ha)	수혜면적 Benefitted Area (ha)	개소수 No.	유효저수량 Effective Storage Capacity (1,000m ³)	수혜면적 Benefitted Area (ha)	만수면적 Area of Full Water (ha)	개소수 No.	수혜면적 Benefitted Area (ha)	원 동 기	
										전동기 Electric Motor	
										마력수 (HP)	대 수 No.
경 기 도	3,269	28,281.7	22,011.2	330	11,972	4,205.3	735.0	211	3,110.6	10,318	199
수 원 시	17	515.9	387.6	6	179	102.5	9.0	3	152.7	76	4
성 남 시	15	144.2	44.1	4	161	31.0	7.4	-	-	-	-
의 정 부 시	31	157.4	84.8	1	24	6.2	1.0	2	-	230	2
부 천 시	10	24.4	15.7	-	-	-	-	-	-	-	-
광 명 시	9	279.7	146.7	2	48	53.0	4.0	2	50.2	135	3
평 택 시	32	315.1	176.8	14	216	93.4	108.8	2	16.8	50	1
동 두 천 시	22	169.1	151.2	-	-	-	-	6	-	495	6
안 산 시	10	113.3	76.0	4	344	61.7	10.5	2	5.0	16	2
고 양 시	51	415.1	146.0	-	-	-	-	-	-	-	-
과 천 시	2	11.8	7.9	2	31	7.9	0.7	-	-	-	-
구 리 시	7	163.5	29.3	3	29	7.3	4.0	3	20.0	145	3
남 양 주 시	165	1,618.7	1,122.9	17	322	121.3	35.2	6	97.6	795	9
오 산 시	28	340.1	299.6	6	122	85.5	11.2	4	78.4	245	5
시 흥 시	26	225.6	216.3	2	651	51.4	17.3	2	64.0	60	2
군 포 시	2	53.0	49.3	1	37	49.3	8.6	-	-	-	-
의 왕 시	8	80.8	70.8	1	36	10.0	1.0	3	42.3	80	2
하 남 시	2	19.7	16.0	2	38	16.0	4.1	-	-	-	-
용 인 시	414	3,299.4	2,625.5	57	2,012	825.7	90.8	6	26.0	75	1
파 주 시	87	861.3	569.4	2	23	13.0	1.1	7	171.3	950	6
이 천 시	278	2,660.0	1,776.2	20	1,322	303.7	41.9	6	45.7	30	1
양 주 군	150	809.3	621.7	11	231	103.9	32.7	-	-	-	-
여 주 군	353	2,308.6	1,950.7	14	293	183.7	19.4	7	128.8	430	4
화 성 군	207	2,021.8	1,864.1	45	872	441.7	50.4	19	679.7	771	19
광 주 군	103	982.5	559.8	7	548	97.6	82.8	12	81.2	480	11
연 천 군	74	580.9	441.9	1	5	3.0	3.6	22	183.7	1,190	32
포 천 군	337	2,533.9	2,078.3	28	1,014	334.4	50.1	34	275.7	1,382	37
가 평 군	178	1,298.3	1,286.5	2	352	77.0	14.7	3	23.0	-	-
양 평 군	388	3,177.3	2,472.7	21	716	243.3	14.9	24	406.4	1,300	24
안 성 군	243	2,730.9	2,397.6	51	2,122	840.6	94.8	27	298.9	318	15
김 포 군	20	370.1	325.8	6	224	41.2	15.0	9	263.2	1,065	10

제 원 현 황(계속)

Irrigation Area by Facilities(Cont'd)

Station		보 Weir			집수암거 Infiltration Gallery			관 정 Tube Well			미수해면적 Unirrigated Area (ha)	Administrative Division
Power		개소수 No.	수해면적 Benefitted Area (ha)	취입수량 Water Intake (m ³ /s)	개소수 No.	수해면적 Benefitted Area (ha)	채 수 량 Amount of Water Attained (m ³ /day)	개소수 No.	수해면적 Benefitted Area (ha)	채 수 량 Amount of Water Attained (m ³ /day)		
엔 진 Engine												
마력수 (HP)	대 수 No.											
881	39	1,178	7,898.0	18.470	370	3,888.7	660,720	1,180	2,908.6	469,490	6,270.5	Kyŏnggi-do
-	-	5	126.7	0.427	-	-	-	3	5.7	1,225	128.3	Suwon-shi
-	-	-	-	-	-	-	-	11	13.1	4,104	100.1	Sŏngnam-shi
-	-	13	62.4	0.160	2	15.2	2,629	13	1.0	1,966	72.6	Ŭijŏngbu-shi
-	-	-	-	-	-	-	-	10	15.7	2,477	8.7	Puch'ŏn-shi
-	-	3	35.9	0.220	1	2.6	1,123	1	5.0	285	133.0	Kwangmyŏng-shi
50	1	3	15.7	0.178	3	20.0	6,002	10	30.9	2,483	138.3	P'yŏngt'aek-shi
-	-	4	61.7	0.208	6	72.8	23,465	6	16.7	2,873	17.9	Tongduch'ŏn-shi
-	-	-	-	-	-	-	-	4	9.3	1,324	37.3	Ansan-shi
-	-	4	35.8	0.182	5	56.2	18,367	42	54.0	8,754	269.1	Koyang-shi
-	-	-	-	-	-	-	-	-	-	-	3.9	Kwach'ŏn-shi
-	-	1	2.0	0.041	-	-	-	-	-	-	134.2	Kuri-shi
-	-	78	596.1	1.324	13	173.1	26,599	51	134.8	23,329	495.8	Namyangju-shi
-	-	-	-	-	3	97.3	24,674	15	38.4	5,226	40.5	Osan-shi
-	-	-	-	-	2	7.9	945	20	93.0	9,068	9.3	Shihŭng-shi
-	-	-	-	-	-	-	-	1	-	480	3.7	Kunp'o-shi
8	1	1	3.6	0.022	3	14.9	1,221	-	-	-	10.0	Ŭiwang-shi
-	-	-	-	-	-	-	-	-	-	-	3.7	Hanam-shi
123	5	159	1,109.2	5.759	38	421.4	75,086	154	243.2	48,228	673.9	Yong-in-shi
30	1	23	121.8	0.628	14	204.4	62,012	41	58.9	20,963	291.9	P'aju-shi
80	5	47	343.2	0.368	70	677.6	115,981	135	406.0	71,090	883.8	Ich'ŏn-shi
-	-	55	239.1	0.613	12	110.1	5,593	72	168.6	29,593	187.6	Yangju-gun
80	3	58	501.0	0.630	59	597.4	102,879	215	539.8	83,810	357.9	Yŏju-gun
12	1	12	131.1	0.234	14	203.3	21,249	117	408.3	38,642	157.7	Hwasŏng-gun
5	1	56	278.6	0.488	10	70.1	13,490	18	32.3	7,692	422.7	Kwangju-gun
5	1	35	197.2	0.347	6	48.5	7,382	10	9.5	668	139.0	Yŏnch'ŏn-gun
8	2	215	1,188.4	2.293	23	153.7	26,210	37	126.1	14,645	455.6	P'och'ŏn-gun
80	3	123	988.0	3.144	31	170.3	54,412	19	28.2	7,161	11.8	Kap'yŏng-gun
75	1	236	1,462.6	0.950	25	187.3	20,394	82	173.1	41,488	704.6	Yangp'yŏng-gun
245	12	47	397.9	0.254	30	584.6	51,007	88	275.6	40,471	333.3	Ansŏng-gun
60	2	-	-	-	-	-	-	5	21.4	1,445	44.3	Kimp'o-gun

7. 수 리 시 설 별 Number, Capacity and

시 군 별	합 계 Total			저 수 지 Reservoir				양(배)수장 Pumping & Drainage			
	개소수 No.	인가면적 Planned Develop- ment Area (ha)	수혜면적 Benefitted Area (ha)	개소수 No.	유효저수량 Effective Storage Capacity (1,000m ³)	수혜면적 Benefitted Area (ha)	만수면적 Area of Full Water (ha)	개소수 No.	수혜면적 Benefitted Area (ha)	원 동 기	
										전동기 Electric Motor	
					마력수 (HP)	대 수 No.					
강 원 도	5,222	28,910.0	23,628.4	277	5,729	2,941.2	310.9	217	3,072.6	11,334	216
춘천시	388	1,478.0	1,417.5	20	1,018	266.4	16.7	15	319.2	1,140	21
원주시	509	2,559.3	2,405.5	100	712	675.0	64.3	16	269.3	1,430	17
강릉시	172	1,125.4	1,083.9	5	43	72.9	5.3	-	-	-	-
동해시	61	478.5	318.5	1	11	66.0	0.8	2	41.7	16	2
속초시	21	231.0	189.9	4	26	21.2	3.0	-	-	-	-
삼척시	175	1,055.5	896.6	3	234	43.0	4.9	15	189.5	125	7
홍천군	692	3,251.1	2,799.2	29	691	193.1	38.2	43	299.2	1,496	40
횡성군	426	2,812.2	2,743.0	47	1,735	755.0	81.8	23	292.1	1,150	19
영월군	356	1,096.6	924.0	5	51	71.6	7.3	3	84.0	126	5
평창군	350	1,796.8	715.4	4	22	19.8	2.5	8	44.9	845	13
정선군	92	676.4	421.4	6	130	47.0	12.9	5	60.3	300	8
철원군	308	2,614.0	2,350.2	11	184	41.5	14.1	54	1,148.2	3,026	50
화천군	213	1,082.9	1,050.5	6	75	40.6	7.2	10	164.8	705	7
양구군	140	1,160.1	1,140.5	11	159	115.5	6.9	2	20.0	100	2
인제군	377	1,595.8	1,409.6	4	32	17.0	2.6	20	139.4	875	25
고성군	535	2,482.8	2,367.1	10	247	381.5	32.0	1	-	-	-
양양군	407	1,413.6	1,395.6	11	359	114.1	10.4	-	-	-	-
충 청 북 도	3,159	19,654.1	16,942.3	657	8,406	4,368.3	491.2	236	1,742.6	4,973	133
청주시	151	1,067.4	815.4	38	411	243.7	28.4	7	29.7	185	5
충주시	312	1,975.8	1,737.5	65	602	406.9	46.6	50	343.7	520	19
제천시	388	1,688.2	1,616.5	39	312	209.4	18.9	3	18.0	6	2
청원군	704	4,226.0	3,680.4	159	1,252	1,082.1	107.1	42	213.2	361	9
보은군	224	1,618.6	1,513.2	47	705	367.0	27.2	37	281.5	665	23
옥천군	190	1,450.7	1,133.8	62	1,499	442.7	84.3	22	127.6	541	18
영동군	193	1,864.9	1,505.0	62	897	410.9	34.0	28	298.1	1,060	24
진천군	109	700.7	580.7	41	263	177.9	24.3	6	70.6	110	5
괴산군	308	2,111.2	1,930.8	74	1,577	571.0	70.3	14	210.3	1,130	20
음성군	215	1,479.7	1,346.4	55	757	390.2	44.1	15	128.2	210	5
단양군	365	1,470.9	1,082.6	15	132	66.5	6.0	2	21.7	185	3
충 청 남 도	4,207	56,208.8	40,505.9	763	38,781	16,186.0	1,362.6	346	9,062.8	22,551	289
천안시	459	2,981.7	2,908.4	60	807	733.6	75.6	37	275.6	1,487	34
공주시	568	5,094.1	4,087.5	81	1,347	1,030.5	49.1	17	216.7	890	17
보령시	192	2,185.9	2,012.8	79	972	999.4	72.8	8	90.8	55	3
아산시	212	2,213.0	2,133.5	35	1,000	536.7	50.7	22	494.0	610	11
서산시	340	19,150.9	10,134.2	41	25,037	7,503.6	545.8	30	1,779.9	6,644	29
논산시	318	1,898.6	1,746.7	56	787	601.1	54.1	12	133.3	195	7

제 원 현 황(계속)

Irrigation Area by Facilities(Cont'd)

Station		보 Weir			집수암거 Infiltration Gallery			관 정 Tube Well			미수혜면적 Unirrigated Area (ha)	Administrative Division
Power		개소수 No.	수혜면적 Benefitted Area (ha)	취입수량 Water Intake (m ³ /s)	개소수 No.	수혜면적 Benefitted Area (ha)	채 수 량 Amount of Water Attained (m ³ /day)	개소수 No.	수혜면적 Benefitted Area (ha)	채 수 량 Amount of Water Attained (m ³ /day)		
엔 진 Engine	대 수 No.											
마력수 (HP)	대 수 No.	No.	(ha)	(m ³ /s)	No.	(ha)	(m ³ /day)	No.	(ha)	(m ³ /day)	(ha)	Division
1,420	42	3,881	16,182.3	35,296	96	535.3	89,169	751	897.0	372,588	3,281.6	Kang-won-do
160	2	244	595.5	0.841	25	118.1	13,436	84	118.3	41,649	60.5	Ch'unch'ön-shi
40	2	348	1,361.5	1.589	2	4.4	712	43	95.3	20,127	153.8	Wonju-shi
-	-	125	909.9	1.506	1	-	1,098	41	101.1	11,594	41.5	Kangnŭng-shi
20	1	30	182.4	0.156	5	-	9,205	23	28.4	9,373	160.0	Tonghae-shi
-	-	6	141.0	0.376	-	-	-	11	27.7	14,650	41.1	Sokch'o-shi
200	10	83	590.5	1.821	1	7.6	157	73	66.0	74,154	158.9	Samch'ök-shi
190	6	560	2,132.7	5.416	19	95.4	14,784	41	78.8	22,447	451.9	Hongch'ön-gun
159	4	320	1,695.9	2.646	-	-	-	36	-	20,740	69.2	Hoengsŏng-gun
-	-	338	768.4	2.126	-	-	-	10	-	3,989	172.6	Yöng-wol-gun
-	-	334	650.7	4.459	-	-	-	4	-	2,395	1,081.4	P'yöngch'ang-gun
-	-	78	314.1	1.145	-	-	-	3	-	858	255.0	Chöngsŏn-gun
448	11	137	976.3	1.781	4	44.5	3,363	102	139.7	41,947	263.8	Ch'örwon-gun
43	3	167	810.5	1.922	4	17.5	3,177	26	17.1	5,177	32.4	Hwach'ön-gun
-	-	83	959.3	1.898	14	40.7	23,753	30	5.0	14,464	19.6	Yanggu-gun
20	1	336	1,253.2	5.025	2	-	657	15	-	7,485	186.2	Inje-gun
140	2	371	1,703.7	1.232	15	207.1	12,305	138	74.8	47,643	115.7	Kosöng-gun
-	-	321	1,136.7	1.357	4	-	6,522	71	144.8	33,896	18.0	Yang-yang-gun
2,292	119	1,542	8,489.3	16,346	243	1,415.8	289,130	481	926.5	196,541	2,711.8	Ch'ungch'öngbuk-do
60	2	48	237.8	0.263	22	242.7	31,762	36	61.5	11,144	252.0	Ch'öngju-shi
360	35	155	787.9	1.773	18	141.5	15,809	24	57.5	9,088	238.3	Ch'ungju-shi
20	2	299	1,270.6	2.694	11	29.6	5,756	36	88.9	12,872	71.7	Chech'ön-shi
1,195	37	244	1,752.7	3.138	91	425.8	60,903	168	206.6	67,770	545.6	Ch'öng-won-gun
272	14	69	630.8	1.726	13	109.5	26,114	58	124.4	23,773	105.4	Poün-gun
40	4	61	464.5	1.184	14	33.0	10,252	31	66.0	9,759	316.9	Okch'ön-gun
205	14	65	709.4	1.579	12	50.6	26,446	16	36.0	6,907	359.9	Yöngdong-gun
20	1	31	221.3	0.330	7	37.4	9,432	24	73.5	10,828	120.0	Chinch'ön-gun
-	-	140	817.1	1.502	35	238.5	52,843	45	93.9	22,020	180.4	Koesan-gun
120	10	99	611.8	0.129	14	107.0	20,477	32	109.2	15,160	133.3	Ümsöng-gun
-	-	331	985.4	2.028	6	-	9,336	11	9.0	7,220	388.3	Tanyang-gun
2,513	96	1,298	9,036.2	10,426	516	2,780.1	412,574	1,284	3,440.8	667,392	15,702.9	Ch'ungch'öngnam-do
88	3	163	1,127.0	1.284	63	458.7	54,295	136	313.5	58,059	73.3	Ch'önan-shi
185	1	115	1,559.7	2.334	74	464.5	34,708	281	816.1	150,809	1,006.6	Kongju-shi
125	6	38	672.1	0.197	15	113.7	4,171	52	136.8	17,287	173.1	Poryöng-shi
335	11	45	420.2	0.535	53	511.5	55,735	57	171.1	48,540	79.5	Asan-shi
166	14	177	616.3	1.526	36	76.1	14,186	56	158.3	19,068	9,016.7	Sösan-shi
135	5	126	669.8	0.503	3	12.6	1,929	121	329.9	47,492	151.9	Nonsan-shi

7. 수 리 시 설 별 Number, Capacity and

시 군 별	합 계 Total			저 수 지 Reservoir				양(배)수장 Pumping & Drainage			
	개소수 No.	인가면적 Planned Develop- ment Area (ha)	수혜면적 Benefitted Area (ha)	개소수 No.	유효저수량 Effective Storage Capacity (1,000m ³)	수혜면적 Benefitted Area (ha)	만수면적 Area of Full Water (ha)	개소수 No.	수혜면적 Benefitted Area (ha)	원 동 기	
										전동기 Electric Motor	대 수 No.
										마력수 (HP)	대 수 No.
금 산 군	399	2,826.7	2,730.3	82	1,399	799.3	72.8	34	453.2	1,250	30
연 기 군	293	2,125.7	1,859.1	28	254	302.5	20.1	8	115.7	275	7
부 여 군	376	2,914.5	2,155.4	102	905	792.2	57.3	41	506.0	1,390	33
서 천 군	60	460.1	460.1	13	318	223.8	15.4	3	26.1	10	1
청 양 군	326	2,675.5	2,410.2	63	640	765.3	56.4	37	451.2	1,522	31
홍 성 군	269	1,297.1	1,244.2	36	965	413.3	37.2	29	301.4	493	16
예 산 군	199	1,461.2	1,361.9	16	535	239.8	16.9	42	483.3	1,385	30
태 안 군	124	1,256.3	1,243.4	35	2,563	689.7	171.0	17	350.6	500	15
당 진 군	72	7,667.5	4,018.2	36	1,231	555.2	67.4	9	3,385.0	5,845	25
전 라 북 도	4,588	225,451.5	26,360.8	1,957	36,093	14,504.0	2,104.4	175	2,317.6	7,762	139
전 주 시	149	1,064.0	777.4	72	969	474.2	78.6	4	45.4	65	4
군 산 시	110	877.4	667.1	79	1,220	557.1	80.9	-	-	-	-
익 산 시	240	1,819.9	873.6	123	2,313	471.9	128.8	5	17.6	50	2
정 읍 시	376	2,886.8	1,987.4	198	5,274	1,399.1	227.2	10	88.0	405	7
남 원 시	812	6,159.4	4,775.5	269	4,145	1,992.6	285.0	47	638.0	2,865	46
김 계 시	187	1,927.6	1,616.4	106	1,173	989.8	150.1	4	160.0	205	4
완 주 군	419	192,958.8	1,952.0	151	2,475	1,047.6	169.3	11	116.8	428	11
진 안 군	338	3,627.9	2,528.7	127	3,219	1,243.8	119.2	16	226.8	548	14
무 주 군	202	1,073.9	1,052.6	66	790	379.2	55.9	4	57.0	140	4
장 수 군	197	1,384.4	1,081.1	51	589	249.2	18.1	7	94.7	565	7
임 실 군	319	2,686.6	2,095.3	169	2,976	1,164.4	122.4	16	163.3	410	13
순 창 군	346	2,433.7	1,912.9	148	3,112	1,018.5	98.3	23	330.2	1,733	11
고 창 군	714	5,155.7	4,095.9	321	5,804	2,870.9	447.9	27	369.8	308	15
부 안 군	179	1,395.4	944.9	77	2,034	645.7	122.7	1	10.0	40	1
전 라 남 도	6,429	61,056.0	52,946.1	2,300	78,577	31,307.6	8,297.1	241	5,462.3	15,282	260
목 포 시	28	197.4	197.4	18	338	163.4	15.8	-	-	-	-
여 수 시	7	21.0	21.0	-	-	-	-	-	-	-	-
순 천 시	298	3,316.7	2,601.1	47	2,097	642.3	74.7	14	288.4	1,135	18
나 주 시	256	2,605.9	2,358.9	66	2,243	732.5	94.1	26	783.6	2,267	36
여 천 시	39	430.3	260.9	14	434	138.0	22.0	2	17.0	40	1
광 양 시	178	1,354.5	1,223.1	31	559	369.0	25.5	2	10.0	175	2
담 양 군	196	1,811.4	1,643.3	69	2,743	1,161.8	69.5	2	14.7	45	2
곡 성 군	268	2,166.1	2,103.5	87	1,786	794.9	66.8	30	552.1	2,055	30

제 원 현 황(계속)

Irrigation Area by Facilities(Cont'd)

Station		보 Weir			침수암거 Infiltration Gallery			관 정 Tube Well			미수해면적 Unirrigated Area (ha)	Administrative Division
Power		개소수 No.	수해면적 Benefitted Area (ha)	취입수량 Water Intake (m ³ /s)	개소수 No.	수해면적 Benefitted Area (ha)	채 수 량 Amount of Water Attained (m ³ /day)	개소수 No.	수해면적 Benefitted Area (ha)	채 수 량 Amount of Water Attained (m ³ /day)		
엔 진 Engine												
마력수 (HP)	대 수 No.											
60	4	164	1,067.8	1.263	35	177.4	24,563	84	232.6	33,275	96.4	Kūmsan-gun
75	1	68	904.0	1.268	25	230.7	27,915	164	306.2	146,712	266.6	Yŏn-gi-gun
260	8	106	412.3	0.256	57	263.4	35,559	70	181.5	35,112	759.1	Puyŏ-gun
45	2	4	32.0	0.075	14	102.2	5,213	26	76.0	7,495	—	Sŏch'ŏn-gun
81	6	144	855.5	0.332	44	220.6	73,899	38	117.6	21,847	265.3	Chŏng-yang-gun
308	13	51	138.9	0.196	34	56.7	14,733	119	333.9	49,941	52.9	Hongsŏng-gun
500	14	52	444.0	0.458	45	32.5	59,093	44	162.3	22,857	99.3	Yesan-gun
77	4	38	99.3	0.096	13	43.8	3,765	21	60.0	5,075	12.9	T'aean-gun
73	4	7	17.3	0.103	5	15.7	2,810	15	45.0	3,823	3,649.3	Tangjin-gun
1,652	59	816	5,158.8	15.077	259	619.1	188,073	1,381	3,781.5	523,168	199,090.7	Chŏllabuk-do
—	—	8	105.1	0.020	20	38.3	7,643	45	114.4	14,268	286.6	Chŏnju-shi
—	—	—	—	—	—	—	—	31	110.0	9,771	210.3	Kunsan-shi
60	3	9	29.5	0.184	4	3.6	2,990	99	351.0	37,714	946.3	Iksan-shi
282	6	21	102.8	0.046	26	57.8	10,680	121	339.7	35,577	899.4	Chŏngŭp-shi
245	9	130	1,284.7	3.227	12	59.3	7,238	354	800.9	160,927	1,383.9	Namwon-shi
15	1	11	217.9	0.169	18	103.2	10,820	48	145.5	16,498	311.2	Kimje-shi
—	—	78	362.1	0.822	62	103.1	21,000	117	322.4	54,857	191,006.8	Wanju-gun
178	5	125	829.7	2.326	29	82.0	41,000	41	146.4	13,367	1,099.2	Chinan-gun
28	1	88	579.4	0.884	4	6.0	3,257	40	31.0	13,168	21.3	Muju-gun
—	—	98	597.0	1.293	9	47.0	16,763	32	93.2	9,393	303.3	Changsu-gun
90	4	43	514.6	4.306	—	—	—	91	253.0	34,500	591.3	Imshil-gun
491	15	34	218.4	0.649	40	44.2	33,271	101	301.6	33,690	520.8	Sunch'ang-gun
263	15	171	317.4	1.151	35	74.6	33,411	160	463.2	60,736	1,059.8	Koch'ang-gun
—	—	—	—	—	—	—	—	101	289.2	28,702	450.5	Puan-gun
932	34	937	7,714.8	14.888	409	1,846.7	441,290	2,542	6,614.7	742,210	8,109.9	Chŏllanam-do
—	—	—	—	—	—	—	—	10	34.0	2,420	—	Mokp'o-shi
—	—	—	—	—	—	—	—	7	21.0	2,107	—	Yŏsu-shi
—	—	86	1,303.3	3.397	22	36.1	20,310	129	331.0	41,231	715.6	Sunch'ŏn-shi
—	—	55	461.5	1.302	7	71.7	18,108	102	309.6	26,039	247.0	Naju-shi
75	1	8	35.0	0.081	3	29.9	6,400	12	41.0	2,740	169.4	Yŏch'ŏn-shi
—	—	79	708.7	1.003	6	47.0	10,209	60	88.4	16,250	131.4	Kwang-yang-shi
—	—	18	78.9	0.162	15	122.5	32,900	92	265.4	28,283	168.1	Tamyang-gun
20	1	46	399.6	1.125	13	87.1	22,123	92	269.8	29,895	62.6	Koksŏng-gun

7. 수 리 시 설 별 Number, Capacity and

시 군 별	합 계 Total			저 수 지 Reservoir				양(배)수장 Pumping & Drainage			
	개소수 No.	인가면적 Planned Develop- ment Area (ha)	수혜면적 Benefitted Area (ha)	개소수 No.	유효저수량 Effective Storage Capacity (1,000m ³)	수혜면적 Benefitted Area (ha)	만수면적 Area of Full Water (ha)	개소수 No.	수혜면적 Benefitted Area (ha)	원 동 기	
										전동기 Electric Motor	
									마력수 (HP)	대 수 No.	
구례군	134	815.8	795.9	30	963	405.3	25.1	6	112.1	315	5
여천군	132	747.9	735.0	40	1,159	536.2	45.1	21	-	380	21
고흥군	504	7,058.4	6,042.3	232	16,085	4,983.2	5,248.4	7	229.0	928	12
보성군	321	3,291.6	2,782.5	103	2,448	1,989.8	144.4	14	101.0	680	12
화순군	478	2,965.6	2,258.3	131	4,248	1,185.1	186.0	4	42.0	330	4
장흥군	421	4,106.3	3,683.4	92	3,613	1,599.9	191.6	16	130.1	515	6
강진군	309	3,728.9	3,622.0	103	4,034	2,291.1	159.6	18	146.1	580	15
해남군	556	4,501.7	4,500.7	293	7,005	3,402.0	499.3	14	169.0	230	8
영암군	250	4,313.0	2,737.9	101	5,991	1,385.5	233.1	20	863.3	3,296	38
무안군	356	3,331.2	2,844.2	131	2,524	1,331.6	203.4	7	870.0	450	12
함평군	382	3,544.2	2,899.3	121	3,365	1,665.2	160.3	18	583.6	670	19
영광군	443	2,724.2	2,441.6	157	4,440	1,382.7	177.7	6	189.7	303	6
장성군	213	1,921.2	1,891.2	74	2,405	954.1	80.5	3	93.2	403	3
완도군	124	1,030.5	788.3	42	1,319	529.8	51.8	2	-	50	1
진도군	181	1,756.4	1,595.4	99	2,788	1,297.5	114.6	4	85.0	120	3
신안군	355	3,315.8	2,918.9	219	5,992	2,366.7	407.8	5	182.4	315	6
경 상 북 도	12,829	86,984.1	71,285.6	5,103	106,515	32,848.6	4,639.4	979	8,274.1	36,284	779
포항시	788	4,592.1	4,220.2	254	3,955	2,290.7	222.6	42	480.2	1,645	40
경주시	873	7,786.9	7,704.6	394	6,158	3,991.7	253.0	81	1,006.3	2,495	68
김천시	996	7,848.0	6,532.8	261	2,497	1,929.3	137.9	60	449.5	3,130	49
안동시	450	3,185.4	3,175.8	173	4,319	1,762.6	169.8	71	442.4	2,710	54
구미시	521	4,294.7	3,395.7	207	4,796	1,639.3	209.8	89	697.7	3,855	83
영주시	532	3,457.9	2,887.9	65	474	402.4	36.5	38	533.9	2,109	44
영천시	1,293	7,067.5	3,745.2	953	13,893	2,981.3	1,371.6	32	63.9	1,485	22
상주시	825	7,096.8	6,073.2	217	3,790	2,011.7	232.2	68	1,095.7	2,188	43
문경시	309	3,330.7	3,000.8	33	747	324.6	35.2	28	352.1	1,510	28
경산시	460	3,458.0	841.9	295	8,618	672.1	352.2	22	7.0	680	18
군위군	778	3,621.9	2,945.6	365	4,779	1,730.7	158.2	71	307.5	1,165	26
의성군	1,066	6,255.2	6,205.0	642	10,241	4,417.0	500.0	99	913.0	3,013	81
청송군	574	1,852.8	1,207.9	150	2,813	550.9	111.6	21	19.2	698	19
영양군	340	1,291.9	1,101.7	83	587	258.3	22.4	19	96.1	673	15
영덕군	373	1,554.5	1,484.7	105	1,351	555.5	46.0	21	80.9	710	18
청도군	670	5,468.6	3,624.1	269	6,483	1,663.6	267.8	58	89.1	2,240	48

제 원 현 황(계속)

Irrigation Area by Facilities(Cont'd)

Station		보 Weir			침수암거 Infiltration Gallery			관 정 Tube Well			미수해면적 Unirrigated Area (ha)	Administrative Division
Power		개소수 No.	수해면적 Benefitted Area (ha)	취입수량 Water Intake (m ³ /s)	개소수 No.	수해면적 Benefitted Area (ha)	채 수 량 Amount of Water Attained (m ³ /day)	개소수 No.	수해면적 Benefitted Area (ha)	채 수 량 Amount of Water Attained (m ³ /day)		
엔 진 Engine	마력수 (HP)										대 수 No.	
16	1	23	164.8	0.641	5	31.5	7,070	70	82.2	21,927	19.9	Kurye-gun
-	-	-	-	-	-	-	-	71	198.8	20,998	12.9	Yöch'ön-gun
-	-	44	240.7	0.366	66	198.4	47,486	155	391.0	44,690	1,016.1	Kohüng-gun
46	2	49	371.6	0.481	2	23.6	4,479	153	296.5	45,951	509.1	Posöng-gun
-	-	171	423.3	0.702	37	179.9	13,165	135	428.0	37,282	707.3	Hwasun-gun
240	10	128	1,568.0	1.404	41	54.0	38,078	144	331.4	64,479	422.9	Changhüng-gun
90	4	33	497.3	1.032	24	316.6	55,823	131	370.9	45,180	106.9	Kangjin-gun
125	6	61	318.4	0.378	25	98.3	19,113	163	513.0	60,026	1.0	Haenam-gun
110	3	24	131.1	0.137	22	105.3	11,651	83	252.7	24,933	1,575.1	Yöng-am-gun
30	1	10	82.6	0.112	2	7.5	2,125	206	552.5	62,192	487.0	Muan-gun
30	1	41	262.3	0.767	28	34.7	30,950	174	353.5	40,864	644.9	Hamp'yöng-gun
45	1	32	269.0	0.798	48	103.7	19,041	200	496.5	47,305	282.6	Yönggwang-gun
-	-	28	396.8	0.991	25	216.1	77,853	83	231.0	26,423	30.0	Changöng-gun
5	1	-	-	-	6	73.0	2,895	74	185.5	16,321	242.2	Wando-gun
70	1	1	1.9	0.009	-	-	-	77	211.0	16,321	161.0	Chindo-gun
30	1	-	-	-	12	9.8	1,511	119	360.0	18,353	396.9	Shinan-gun
10,329	233	2,664	22,456.4	68.825	525	3,791.2	1,055,344	3,558	3,915.3	2,410,572	15,698.5	Kyöngsangbuk-do
27	3	102	694.6	1.404	41	103.9	55,950	349	650.8	234,558	371.9	P'ohang-shi
456	13	78	1,727.9	4.061	55	599.4	132,028	265	379.3	353,945	82.3	Kyöngju-shi
1,419	17	286	3,323.4	14.833	47	684.6	142,030	342	146.0	201,863	1,315.2	Kimch'ön-shi
740	18	92	781.7	1.681	3	6.7	4,439	111	182.4	86,049	9.6	Andong-shi
251	7	8	175.9	0.197	62	498.1	179,887	155	384.7	104,195	899.0	Kumi-shi
599	6	104	1,273.6	1.866	26	216.1	36,494	299	461.9	128,228	570.0	Yöngju-shi
650	10	82	700.0	0.618	1	-	3,525	225	-	98,414	3,322.3	Yöngch'ön-shi
1,447	29	198	1,874.1	4.269	48	656.9	230,906	294	434.8	267,780	1,023.6	Sangju-shi
-	-	196	2,179.7	4.376	4	29.1	4,328	48	115.3	49,984	329.9	Munkyöng-shi
103	4	28	159.0	0.503	10	1.8	9,810	105	2.0	61,928	2,616.1	Kyöngsan-shi
1,120	45	153	876.4	18.812	18	17.0	10,405	171	14.0	70,785	676.3	Kunwi-gun
1,407	18	113	813.0	1.581	9	5.0	2,897	203	57.0	238,531	50.2	Üisöng-gun
170	4	351	586.1	1.113	9	25.8	5,264	43	25.9	11,966	644.9	Ch'öngsong-gun
150	4	212	739.1	0.988	5	7.2	1,755	21	1.0	6,434	190.2	Yöng-yang-gun
83	3	123	678.2	1.292	14	125.9	52,658	110	44.2	63,890	69.8	Yöngdök-gun
215	10	172	1,834.6	3.459	60	13.8	35,207	111	23.0	41,795	1,844.5	Ch'öngdo-gun

7. 수 리 시 설 별 Number, Capacity and

시 군 별	합 계 Total			저 수 지 Reservoir				양(배)수장 Pumping & Drainage			
	개소수 No.	인가면적 Planned Develop- ment Area (ha)	수혜면적 Benefitted Area (ha)	개소수 No.	유효저수량 Effective Storage Capacity (1,000m ³)	수혜면적 Benefitted Area (ha)	만수면적 Area of Full Water (ha)	개소수 No.	수혜면적 Benefitted Area (ha)	원 동 기	
										전동기 Electric Motor	대 수
									마력수 (HP)	대 수 No.	
고령군	342	2,608.2	2,239.6	153	1,952	1,240.8	94.7	45	345.0	1,390	36
성주군	428	3,813.8	3,537.5	183	23,739	1,616.5	192.6	25	271.8	890	15
칠곡군	306	2,156.9	2,090.0	156	2,867	1,478.5	93.8	14	196.0	750	11
예천군	401	3,421.5	2,779.8	87	1,644	980.0	69.0	39	455.3	2,193	31
봉화군	194	1,348.7	1,074.9	42	587	261.3	39.8	7	96.7	190	5
울진군	310	1,472.1	1,416.7	16	223	89.8	22.7	29	274.8	565	25
경상남도	9,194	65,766.6	48,491.5	3,209	49,606	25,492.9	2,341.0	564	3,831.8	16,722	334
창원시	174	1,158.9	633.3	57	477	323.0	51.8	21	123.9	130	6
울산시	789	6,487.1	4,338.1	325	8,076	2,278.6	250.3	74	361.0	1,491	59
마산시	316	1,827.5	1,189.4	79	1,616	641.6	56.9	4	46.0	90	5
진주시	429	4,578.4	3,238.2	239	3,413	1,951.4	175.0	34	362.5	740	16
진해시	84	391.3	183.1	34	422	141.7	20.0	2	4.5	20	2
통영시	145	684.3	430.9	47	843	245.5	48.3	-	-	-	-
사천시	386	2,052.1	1,841.3	135	1,765	1,020.4	116.2	18	113.6	328	11
김해시	454	4,437.7	2,429.1	156	2,083	1,349.6	103.6	30	374.2	1,805	18
밀양시	411	4,189.3	2,952.8	173	3,551	1,478.7	136.8	62	334.8	1,948	54
거제시	341	1,614.2	1,381.9	96	1,307	852.7	74.0	25	-	509	22
양산시	253	1,657.3	1,248.9	59	967	433.0	46.9	11	97.1	180	3
의령군	386	2,506.6	1,932.7	150	2,136	1,240.4	136.4	12	178.6	50	1
함안군	388	2,740.3	2,031.0	184	2,759	1,418.2	133.1	11	149.7	260	4
창녕군	490	4,492.7	2,839.8	186	3,544	1,821.0	188.6	63	534.7	3,660	28
고성군	642	4,209.3	3,782.7	197	4,688	2,049.5	181.9	28	203.3	285	6
남해군	301	1,610.3	1,372.6	130	1,949	1,057.6	85.3	1	-	-	-
하동군	455	2,718.1	2,503.4	147	1,977	1,473.4	117.8	6	43.0	30	1
산청군	716	4,902.9	4,065.7	214	1,758	1,614.4	97.1	31	140.6	1,205	30
함양군	580	4,044.6	3,086.6	188	1,165	1,104.0	58.8	28	83.3	625	16
거창군	711	3,931.6	2,954.7	145	1,335	853.5	75.4	50	68.6	2,125	35
합천군	743	5,532.1	4,055.3	268	3,774	2,144.7	186.8	53	612.2	1,241	17
제주도	39	296.5	82.4	1	5	-	1.0	1	3.0	20	1
서귀포시	1	18.6	-	-	-	-	-	-	-	-	-
북제주군	25	183.4	59.3	1	5	-	1.0	-	-	-	-
남제주군	13	94.5	23.1	-	-	-	-	1	3.0	20	1

제 원 현 황(계속)

Irrigation Area by Facilities(Cont'd)

Station		보 Weir			침수암거 Infiltration Gallery			관 정 Tube Well			미수혜면적 Unirrigated Area (ha)	Administrative Division
Power		개소수 No.	수혜면적 Benefitted Area (ha)	취입수량 Water Intake (m ³ /s)	개소수 No.	수혜면적 Benefitted Area (ha)	채 수 량 Amount of Water Attained (m ³ /day)	개소수 No.	수혜면적 Benefitted Area (ha)	채 수 량 Amount of Water Attained (m ³ /day)		
엔 진 Engine	대 수 No.										마력수 (HP)	
345	10	60	635.4	2.636	6	18.4	6,853	78	—	52,728	368.6	Koryŏng-gun
434	10	47	924.1	0.888	40	519.5	46,341	133	205.6	52,091	276.3	Sŏngju-gun
151	5	47	187.7	0.325	17	57.0	16,440	72	170.8	34,720	66.9	Ch'ilgok-gun
432	10	60	845.8	0.914	33	103.9	57,016	182	394.8	128,045	641.7	Yech'ŏn-gun
60	2	74	613.3	1.288	7	5.7	1,487	64	97.9	29,516	273.8	Ponghwa-gun
70	5	78	832.8	1.721	10	95.4	19,624	177	123.9	93,127	55.4	Ulchin-gun
10,228	260	2,181	12,855.7	23.771	881	2,110.7	652,550	2,359	4,200.6	738,522	17,275.1	Kyŏngsangnam-do
351	15	35	77.7	0.050	14	13.0	4,666	47	95.7	14,210	525.6	Ch'ang-won-shi
400	16	193	961.2	1.442	80	480.7	76,273	117	256.6	50,262	2,149.0	Ulsan-shi
20	1	137	290.8	0.386	17	89.6	7,389	79	121.4	25,828	638.1	Masan-shi
463	18	20	578.1	0.663	23	44.2	23,090	113	302.0	31,774	1,340.2	Chinju-shi
—	—	21	23.2	0.057	8	8.7	1,095	19	5.0	3,703	208.2	Chinhae-shi
—	—	1	7.0	0.057	14	37.0	26,000	83	141.4	27,211	253.4	T'ongyŏng-shi
135	7	58	379.2	0.295	18	19.4	15,983	157	308.7	42,795	210.8	Sach'ŏn-shi
828	16	94	245.8	0.846	87	219.3	58,375	87	240.2	32,004	2,008.6	Kimhae-shi
538	11	78	887.7	1.661	8	75.6	17,937	90	176.0	26,206	1,236.5	Miryang-shi
30	3	65	235.4	0.304	50	80.8	15,529	105	213.0	28,945	232.3	Kŏje-shi
350	9	116	600.1	1.192	13	65.4	17,165	54	53.3	15,437	408.4	Yangsan-shi
683	10	51	274.5	0.283	44	174.2	14,528	129	65.0	45,160	573.9	Ŭiryŏng-gun
685	13	85	365.5	0.482	4	11.4	6,355	104	86.2	33,246	709.3	Haman-gun
2,165	39	39	267.3	1.010	63	—	109,037	139	216.8	49,710	1,652.9	Ch'angnyŏng-gun
531	22	141	733.3	0.624	38	139.1	7,413	238	657.5	83,899	426.6	Kosŏng-gun
25	1	15	81.5	0.089	62	130.5	31,105	93	103.0	18,449	237.7	Namhae-gun
196	5	175	692.7	1.810	26	47.5	12,065	101	246.8	28,634	214.7	Hadong-gun
160	6	225	2,114.2	2.749	105	50.5	100,902	141	146.0	46,154	837.2	Sanch'ŏng-gun
520	12	234	1,652.5	3.026	42	12.6	8,438	88	234.2	23,543	958.0	Hamyang-gun
614	15	290	1,760.1	5.789	59	59.5	22,003	167	213.0	32,004	976.9	Kŏch'ang-gun
1,532	41	108	627.9	0.956	106	351.7	77,202	208	318.8	79,348	1,476.8	Hapch'ŏn-gun
—	—	2	—	0.050	—	—	—	35	79.4	75,297	214.1	Cheju-do
—	—	—	—	—	—	—	—	1	—	1,900	18.6	Sŏgwip'o-shi
—	—	—	—	—	—	—	—	24	59.3	56,647	124.1	Pukcheju-gun
—	—	2	—	0.050	—	—	—	10	20.1	16,750	71.4	Namcjeku-gun

7. 수 리 시 설 별

Number, Capacity and

다. 농조관할 by FIA

농 조 명	합 계 Total			저 수 지 Reservoir				양(배)수장 Pumping & Drainage			
	개소수 No.	인가면적 Planned Develop- ment Area (ha)	수혜면적 Benefitted Area (ha)	개소수 No.	유효저수량 Effective Storage Capacity (1,000m ³)	수혜면적 Benefitted Area (ha)	만수면적 Area of Full Water (ha)	개소수 No.	수혜면적 Benefitted Area (ha)	원 동 기	
										전동기 Electric Motor	
									마력수 (HP)	대 수 No.	
총 계	10,783	612,976.5	490,339.8	3,022	2,231,142	359,710.9	42,874.6	2,934	115,804.5	687,511	4,648
서울특별시	3	790.5	342.4	-	-	-	-	2	288.0	525	4
서울	3	790.5	342.4	-	-	-	-	2	288.0	525	4
대구	135	6,316.1	4,963.2	24	21,025	2,165.6	387.3	57	2,797.6	23,130	107
달성	135	6,316.1	4,963.2	24	21,025	2,165.6	387.3	57	2,797.6	23,130	107
인천	32	4,767.5	4,276.3	13	19,513	4,276.3	458.0	17	-	2,585	21
강화	32	4,767.5	4,276.3	13	19,513	4,276.3	458.0	17	-	2,585	21
경기도	608	79,309.8	64,817.4	103	232,182	35,339.9	6,142.3	299	26,059.6	97,185	496
수화	62	4,150.1	3,714.1	17	20,556	3,714.1	680.9	23	-	1,038	30
고양	6	2,998.9	2,264.8	-	-	-	-	6	2,264.8	5,450	21
광주	28	1,294.8	924.8	2	1,292	331.8	28.9	12	547.3	1,160	15
포천	26	1,461.6	1,255.5	9	7,347	1,121.4	128.2	8	134.1	1,595	12
연천	20	2,606.5	2,083.4	1	1,640	133.6	22.9	18	1,949.8	14,735	34
양평	30	2,532.0	1,723.8	7	5,478	816.6	111.8	11	907.2	3,705	20
여주	41	3,586.4	3,099.5	3	601	371.9	30.8	18	2,460.4	6,610	27
이천	70	1,810.8	1,716.7	4	2,473	775.8	98.6	27	59.7	1,767	43
기호	106	15,019.4	13,149.7	35	71,392	9,506.5	1,374.4	34	2,004.0	5,670	52
홍안	16	1,612.3	1,089.2	8	5,596	1,089.2	175.4	4	-	80	4
한강	25	12,920.8	9,102.2	1	74	16.4	2.6	24	9,085.8	11,897	33
파주	116	11,707.5	9,230.1	13	12,431	1,999.0	289.0	57	6,646.5	26,073	101
평택	60	17,608.5	15,463.6	3	103,303	15,463.6	3,198.8	57	-	17,405	104
강원도	432	18,770.5	13,959.0	66	86,344	10,700.6	1,635.0	82	1,169.2	11,580	113
춘천	18	1,223.0	858.0	8	3,966	858.0	93.1	1	-	200	2
홍천	99	2,474.0	1,833.6	22	11,646	1,523.1	194.9	14	41.8	1,420	16
원주	67	1,892.0	1,469.1	10	6,887	1,041.5	146.2	7	393.9	995	14
평정	14	703.0	467.2	2	237	71.9	4.9	8	164.1	760	13
중앙	78	6,729.6	5,314.5	8	28,226	3,617.5	767.6	33	495.6	5,885	42
양구	7	275.0	114.2	1	1,171	114.2	24.2	-	-	-	-
영북	58	1,457.7	1,251.7	5	7,784	1,028.7	100.0	12	73.8	1,430	16
강릉	91	4,016.2	2,650.7	12	26,426	2,445.7	304.1	7	-	890	10
충청북도	1,059	35,514.5	28,538.5	204	149,785	23,548.6	2,437.4	196	4,728.1	28,952	267
청원	88	5,964.4	4,925.1	21	20,548	4,006.1	394.7	41	919.0	9,681	65
보은	126	3,393.3	2,840.1	20	17,597	2,624.4	227.5	36	163.7	1,865	51
옥천	116	2,352.2	1,812.4	30	9,978	1,536.2	167.5	11	276.2	1,685	14
영동	116	2,153.9	1,797.2	17	6,138	1,090.3	109.4	22	671.9	1,750	25
진천	86	4,605.6	4,063.2	11	26,093	3,316.1	368.0	10	713.1	1,497	12
괴산	145	4,459.6	3,795.2	28	20,208	3,292.6	355.5	21	458.3	1,855	27
음성	137	6,033.0	4,239.9	41	29,087	4,093.7	458.9	29	81.8	1,415	34
충주	168	5,491.1	4,353.6	21	15,870	2,908.9	277.2	24	1,412.6	4,198	35
제천	77	1,061.4	711.8	15	4,246	680.3	78.7	2	31.5	5,006	4

제 원 현 황(계속)

Irrigation Area by Facilities(Cont'd)

Station		보 Weir			집수암거 Infiltration Gallery			관 정 Tube Well			미수해면적	Name of FIA
Power		개소수 No.	수해면적 Benefitted Area (ha)	취입수량 Water Intake (m ³ /s)	개소수 No.	수해면적 Benefitted Area (ha)	채 수 량 Amount of Water Attained (m ³ /day)	개소수 No.	수해면적 Benefitted Area (ha)	채 수 량 Amount of Water Attained (m ³ /day)		
엔 진 Engine	대 수 No.										마력수 (HP)	
51,995	383	3,554	11,733.3	364.194	508	3,062.1	3,023,113	785	29.0	533,632	122,636.7	Total
-	-	-	-	-	1	74.4	-	-	-	-	448.1	Seoul-t'ükpyölsi
-	-	-	-	-	1	74.4	-	-	-	-	448.1	Seoul
1,968	7	36	-	1.516	11	-	34,474	7	-	3,870	1,352.9	Taegu
1,968	7	36	-	1.516	11	-	34,474	7	-	3,870	1,352.9	Talsöng
376	8	-	-	-	-	-	-	2	-	1,588	491.2	Inch'ön
376	8	-	-	-	-	-	-	2	-	1,588	491.2	Kanghwa
1,468	20	134	1,992.2	19.303	52	1,425.7	532,448	18	-	10,219	14,492.2	K'yönggi-do
-	-	22	-	2.355	-	-	-	-	-	-	436.0	Suhwa
-	-	-	-	-	-	-	-	-	-	-	734.1	Koyang
-	-	14	45.7	0.530	-	-	-	-	-	-	370.0	Kwangju
-	-	7	-	0.017	-	-	-	2	-	951	206.1	P'och'ön
-	-	1	-	0.075	-	-	-	-	-	-	523.1	Yönch'ön
-	-	11	-	0.324	-	-	-	1	-	259	808.2	Yangp'yöng
-	-	8	-	1.276	12	267.2	89,717	-	-	-	486.9	Yöju
-	-	8	-	1.046	23	881.2	298,146	8	-	5,916	94.1	Ich'ön
115	3	23	1,361.9	9.360	7	277.3	79,473	7	-	3,093	1,869.7	Kiho
-	-	3	-	0.147	1	-	14,170	-	-	-	523.1	Hüngan
170	9	-	-	-	-	-	-	-	-	-	3,818.6	Hangang
836	3	37	584.6	4.173	9	-	50,942	-	-	-	2,477.4	P'aju
347	5	-	-	-	-	-	-	-	-	-	2,144.9	P'yöngt'ae
448	10	159	2,089.2	23.297	12	-	43,781	111	-	66,305	4,811.5	Kang-won-do
-	-	-	-	-	-	-	-	9	-	3,946	365.0	Ch'unch'ön
105	1	60	268.7	2.588	-	-	-	3	-	1,702	640.4	Hongch'ön
-	-	41	33.7	4.358	4	-	6,565	5	-	2,926	422.9	Wonju
-	-	4	231.2	2.398	-	-	-	-	-	-	235.8	P'yöngjöng
98	4	15	1,201.4	8.125	-	-	-	22	-	20,536	1,415.1	Chung-ang
-	-	6	-	0.255	-	-	-	-	-	-	160.8	Yang-gu
245	5	14	149.2	3.093	6	-	33,164	21	-	8,522	206.0	Yöngbuk
-	-	19	205.0	2.480	2	-	4,052	51	-	28,673	1,365.5	Kangnüng
809	14	572	217.5	37.148	62	44.3	273,970	25	-	10,715	6,978.0	Ch'ungch'öngbuk-do
525	4	24	-	9.418	-	-	-	2	-	950	1,039.3	Ch'öng-won
-	-	55	52.0	5.480	11	-	79,537	4	-	1,272	553.2	Poün
-	-	59	-	6.537	4	-	17,786	12	-	3,793	539.8	Okch'ön
-	-	67	35.0	2.412	5	-	7,946	5	-	2,950	356.7	Yöngdong
184	5	62	34.0	3.229	3	-	6,484	-	-	-	542.4	Chinch'ön
28	1	79	-	3.859	16	44.3	73,634	1	-	1,220	664.4	Koesan
-	-	65	64.4	2.318	2	-	5,440	-	-	-	1,793.1	Ümsöng
72	4	110	32.1	2.993	12	-	37,766	1	-	530	1,137.5	Ch'ung-ju
-	-	51	-	0.902	9	-	45,377	-	-	-	349.6	Chech'ön

7. 수 리 시 설 별 Number, Capacity and

농 조 명	합 계 Total			저 수 지 Reservoir				양(배)수장 Pumping & Drainage			
	개소수 No.	인가면적 Planned Development Area (ha)	수혜면적 Benefitted Area (ha)	개소수 No.	유효저수량 Effective Storage Capacity (1,000m ³)	수혜면적 Benefitted Area (ha)	만수면적 Area of Full Water (ha)	개소수 No.	수혜면적 Benefitted Area (ha)	원 동 기	
										전동기 Electric Motor	
					마력수 (HP)	대 수 No.					
충 청 남 도	1,099	95,784.1	77,599.0	209	338,595	62,331.1	8,621.5	454	13,504.6	149,916	951
대 금	74	1,486.9	1,003.8	9	6,830	796.9	120.4	10	206.9	850	13
연 기	16	2,241.3	1,815.9	1	4,429	479.7	86.0	15	1,336.2	4,555	29
공 주	92	3,365.3	2,781.8	13	12,472	2,164.5	214.0	28	306.0	4,447	48
논 산	198	14,932.2	12,177.1	28	34,667	6,271.3	747.2	109	5,905.8	38,855	325
부 여	75	7,203.0	6,062.3	7	13,114	2,758.7	308.1	56	3,268.2	29,305	128
서 천	41	7,207.8	6,566.7	8	29,622	6,566.7	652.0	18	-	1,705	28
보 령	110	5,340.8	4,269.0	25	28,089	4,171.0	488.3	31	46.0	5,004	42
청 양	89	3,151.4	2,624.1	19	6,788	1,326.1	100.0	33	921.6	9,297	55
홍 성	21	1,771.5	1,487.1	7	7,006	1,439.0	231.9	6	48.1	160	7
예 당	119	20,740.0	14,871.6	14	55,221	14,408.6	1,273.6	71	258.9	29,758	136
서 산	91	6,770.2	5,864.6	29	35,449	5,709.5	1,013.9	14	155.1	1,495	16
당 진	40	9,168.7	8,346.4	10	67,762	8,157.3	2,319.9	24	-	18,280	59
은 양	78	9,536.5	7,369.8	18	26,754	5,723.0	717.0	30	1,051.8	6,030	56
천 안	55	2,868.5	2,358.8	21	10,393	2,358.8	349.2	9	-	175	9
전 라 북 도	1,427	121,056.9	92,692.0	348	332,951	81,187.0	5,638.6	386	10,539.2	59,240	525
동 진	260	50,781.2	37,837.0	46	73,649	37,837.0	1,798.5	159	-	18,334	185
전 북	188	27,261.9	21,858.2	53	119,390	21,858.2	1,385.8	97	-	8,966	142
전 주	386	10,187.6	7,912.2	87	35,609	7,558.2	680.8	23	91.5	7,075	34
고 창	106	4,580.6	4,044.7	29	17,762	3,790.3	525.8	17	209.5	725	17
정 읍	94	3,974.8	3,313.6	20	19,520	2,394.9	341.3	13	764.6	1,080	20
남 원	139	9,161.2	5,222.9	56	51,856	4,399.7	426.6	11	495.5	1,080	14
순 창	124	3,065.4	2,456.0	30	8,187	1,807.6	293.1	22	535.1	3,565	27
금 강	130	12,044.2	10,047.4	27	6,978	1,541.1	186.7	44	8,443.0	18,415	86
전 라 남 도	2,158	100,924.2	88,192.2	971	519,658	75,338.5	9,487.8	418	11,479.6	52,487	515
영 산 강	801	38,367.0	35,264.3	386	309,684	32,776.7	4,001.8	164	1,850.7	22,067	205
영 광	74	6,113.0	5,005.4	40	22,439	4,852.7	506.5	19	143.0	1,465	30
곡 성	82	2,642.7	2,241.5	35	6,101	1,882.0	136.8	19	353.5	1,135	17
구 레	66	2,545.9	2,193.7	25	10,627	2,080.2	154.1	6	113.5	790	7
광 양	15	1,508.1	1,366.4	11	6,989	1,366.4	140.3	2	-	-	-
순 천	75	3,042.7	2,382.4	22	7,722	1,509.5	153.4	16	633.5	780	21
고 흥	64	4,212.9	3,701.1	40	19,384	3,701.1	429.9	6	-	60	5
보 성	54	4,645.3	4,021.0	19	20,912	4,021.0	392.6	8	-	810	11
화 순	112	3,156.8	2,914.1	19	11,472	2,914.1	209.6	17	-	1,200	14
장 흥	87	3,738.0	3,426.5	28	14,911	2,933.2	440.0	21	344.0	635	19
강 진	137	4,332.2	4,017.1	26	19,142	3,448.0	361.8	27	239.3	2,275	36
해 남	168	6,253.4	5,759.7	76	24,789	5,759.7	744.9	35	-	2,445	37
영 암	189	9,903.0	7,771.6	110	13,804	2,058.1	502.6	27	5,713.5	13,045	45
무 안	76	3,466.6	2,713.3	55	8,111	703.2	314.0	10	2,010.1	2,015	15
진 도	80	4,164.1	3,218.9	33	14,781	3,218.9	703.8	35	-	3,455	46

제 원 현 황(계속)

Irrigation Area by Facilities(Cont'd)

Station		보 Weir			침수암거 Infiltration Gallery			관 정 Tube Well			미수혜면적 Unirrigated Area (ha)	Name of FIA
Power		개소수 No.	수혜면적 Benefitted Area (ha)	취입수량 Water Intake (m ³ /s)	개소수 No.	수혜면적 Benefitted Area (ha)	채 수 량 Amount of Water Attained (m ³ /day)	개소수 No.	수혜면적 Benefitted Area (ha)	채 수 량 Amount of Water Attained (m ³ /day)		
엔 진 Engine												
마력수 (HP)	대 수 No.											
530	16	355	1,623.6	30,462	43	139.7	328,153	38	—	18,025	18,185.1	Ch'ungch'ōngnam-do
—	—	34	—	2,347	12	—	9,112	9	—	3,206	483.1	Taegūm
—	—	—	—	—	—	—	—	—	—	—	425.4	Yōn-gi
20	1	38	184.6	2,185	4	126.7	45,057	9	—	4,015	583.5	Kongju
—	—	42	—	2,353	9	—	13,588	10	—	4,008	2,755.1	Nonsan
40	2	12	35.4	1,544	—	—	—	—	—	—	1,140.7	Puyō
—	—	15	—	1,572	—	—	—	—	—	—	641.1	Sōch'ōn
10	1	51	52.0	2,115	—	—	—	3	—	3,795	1,071.8	Poryōng
20	1	28	363.4	1,871	8	13.0	26,334	1	—	320	527.3	Ch'ōng-yang
—	—	8	—	2,420	—	—	—	—	—	—	284.4	Hongsōng
260	6	33	204.1	1,888	1	—	1,987	—	—	—	5,868.4	Yedang
180	5	45	—	5,542	—	—	—	3	—	1,097	905.6	Sōsan
—	—	6	189.1	0,469	—	—	—	—	—	—	822.3	Tangjin
—	—	18	595.0	4,303	9	—	232,075	3	—	1,584	2,166.7	Onyang
—	—	25	—	1,853	—	—	—	—	—	—	509.7	Ch'ōnan
3,640	54	574	831.7	114,525	25	134.1	527,420	94	—	84,204	28,364.9	Chōllabuk-do
3,074	40	28	—	64,988	4	—	203,386	23	—	48,192	12,944.2	Tongjin
—	—	28	—	20,839	2	—	18,320	8	—	2,878	5,403.7	Chōnbuk
120	4	262	262.5	11,156	1	—	8,652	13	—	5,520	2,275.4	Chōnju
136	3	53	44.9	3,082	1	—	5,098	6	—	6,886	535.9	Koch'ang
155	2	42	20.0	5,710	6	134.1	28,089	13	—	4,761	661.2	Chōng-ūp
65	2	70	327.7	4,328	2	—	180,000	—	—	—	3,938.3	Namwon
90	3	55	113.3	3,233	9	—	83,875	8	—	3,618	609.4	Sunch'ang
—	—	36	63.3	1,189	—	—	—	23	—	12,349	1,996.8	Kūmgang
7,291	52	640	1,365.1	67,155	42	6.0	170,326	87	3.0	37,019	12,732.0	Chōllanam-do
1,629	20	225	636.9	27,721	7	—	10,832	19	—	8,075	3,102.7	Yōngsan-gang
—	—	7	9.7	4,902	—	—	—	8	—	4,527	1,107.6	Yōnggwang
2,814	4	25	—	0,832	2	6.0	5,797	1	—	280	401.2	Koksōng
—	—	21	—	8,946	2	—	8,726	12	—	4,978	352.2	Kurye
1,100	4	1	—	0,190	—	—	—	1	—	276	141.7	Kwang-yang
—	—	37	239.4	2,582	—	—	—	—	—	—	660.3	Sunch'ōn
765	7	16	—	0,328	1	—	3,800	1	—	562	511.8	Kohūng
16	1	23	—	5,068	2	—	11,240	2	—	650	624.3	Posōng
110	4	69	—	4,605	5	—	11,319	2	—	700	242.7	Hwasun
280	5	21	149.3	1,726	9	—	42,640	8	—	5,795	311.5	Changhūng
—	—	74	329.8	3,458	—	—	—	10	—	3,625	315.1	Kangjin
110	3	49	—	4,017	4	—	39,139	4	—	1,700	493.7	Haenam
467	4	32	—	1,238	6	—	36,143	14	—	3,836	2,131.4	Yōng-am
—	—	10	—	0,326	—	—	—	1	—	242	753.3	Muan
—	—	11	—	0,741	—	—	—	1	—	250	945.2	Chindo

7. 수 리 시 설 별 Number, Capacity and

농 조 명	합 계 Total			저 수 지 Reservoir				양(배)수장 Pumping & Drainage			
	개소수 No.	인가면적 Planned Development Area (ha)	수혜면적 Benefitted Area (ha)	개소수 No.	유효저수량 Effective Storage Capacity (1,000m ³)	수혜면적 Benefitted Area (ha)	만수면적 Area of Full Water (ha)	개소수 No.	수혜면적 Benefitted Area (ha)	원 동 기	
										전동기 Electric Motor	
									마력수 (HP)	대 수 No.	
완 도	13	421.3	329.9	6	1,648	329.9	36.7	2	-	80	2
신 안	27	1,077.9	759.4	21	2,520	677.9	111.8	3	78.5	180	4
여 천	38	1,333.3	1,105.9	19	4,623	1,105.9	147.2	1	-	50	1
경 상 북 도	1,947	72,824.3	53,891.1	569	328,289	35,075.2	4,510.2	489	16,597.1	87,047	623
의 성	212	8,065.0	5,862.9	68	14,623	2,400.7	374.0	87	3,462.2	21,456	115
안 동	45	3,932.7	3,241.4	9	3,539	660.1	88.4	29	2,427.2	9,400	43
청 송	104	2,114.1	1,189.0	45	5,893	813.8	166.4	24	332.7	1,645	24
영 덕	143	2,483.9	2,067.7	24	94,294	1,846.9	196.2	11	-	571	11
포 함	220	6,491.9	4,751.6	60	27,220	4,316.7	501.3	43	434.9	2,579	44
경 주	256	9,295.1	7,208.5	65	46,262	6,482.0	883.6	64	578.6	6,514	70
영 천	206	3,949.3	2,521.4	89	17,062	2,058.0	470.0	23	232.6	2,372	23
경 산	151	4,424.4	2,014.0	43	19,768	1,863.5	433.4	24	64.6	1,106	23
고 령	94	3,111.4	2,538.6	19	3,263	682.0	59.4	43	1,662.0	10,540	67
성 주	14	1,470.7	1,226.0	6	4,416	662.6	69.2	4	563.4	1,950	8
칠 곡	126	4,250.5	2,652.2	45	13,681	1,883.3	236.6	27	684.9	4,824	33
구 미	87	7,166.6	4,903.5	21	19,809	2,784.2	320.9	42	1,929.3	8,730	73
상 주	101	6,883.6	5,895.8	23	20,527	3,804.3	360.2	44	1,950.7	7,263	56
문 경	96	4,985.8	4,702.1	28	30,360	3,592.6	235.3	14	382.1	1,082	18
예 천	39	3,071.7	2,325.2	20	2,099	433.3	53.4	10	1,891.9	7,015	15
영 풍	53	927.6	791.2	4	5,455	791.2	61.9	-	-	-	-
경 상 남 도	1,867	76,709.3	60,993.7	510	202,487	29,728.1	3,545.1	532	28,606.5	174,634	1,023
울 산	121	3,758.7	2,917.8	58	29,887	1,840.6	218.1	25	295.0	1,703	27
진 산	190	6,630.8	5,675.6	63	15,669	2,540.5	356.3	91	2,885.4	10,466	122
의 령	76	3,158.3	2,429.8	16	7,742	1,204.0	97.1	39	1,165.5	9,920	57
함 안	145	6,611.9	5,381.7	17	4,173	1,139.1	83.6	52	4,242.6	20,153	98
창 령	110	5,830.5	4,984.6	45	10,451	2,909.8	305.2	56	2,074.8	18,254	96
밀 양	166	7,417.1	6,834.7	38	13,072	3,030.5	259.4	60	3,063.6	63,430	299
양 산	20	2,008.4	1,474.4	10	4,432	516.0	58.8	6	799.7	2,735	14
김 해	105	13,342.0	10,292.9	14	1,601	298.7	32.5	80	9,938.6	18,938	143
창 원	134	5,919.2	4,481.8	17	21,123	2,575.0	847.6	39	1,750.0	13,940	57
거 제	58	850.7	542.2	6	2,299	542.2	42.5	2	-	60	1
고 성	213	3,345.9	2,875.4	24	16,345	2,849.4	269.4	15	-	360	13
사 천	88	3,501.5	2,247.1	22	12,318	2,097.1	218.8	6	-	950	8
남 해	111	1,743.6	1,271.5	44	5,098	1,271.5	83.5	-	-	-	-
하 동	70	5,500.2	3,204.2	20	35,786	2,546.4	393.3	14	378.6	4,550	24
거 창	133	3,570.6	3,033.4	52	14,948	3,033.4	166.9	8	-	595	14
함 천	127	3,519.9	3,346.6	64	7,542	1,333.9	112.1	39	2,012.7	8,580	50
제 주 도	18	409.0	75.0	3	354	20.0	31.4	2	55.0	230	3
제 주	18	409.0	75.0	3	354	20.0	31.4	2	55.0	230	3

제 원 현 황(계속)

Irrigation Area by Facilities(Cont'd)

Station		보 Weir			집수암거 Infiltration Gallery			관 정 Tube Well			미수혜면적	Name of FIA
Power		개소수 No.	수혜면적 Benefitted Area (ha)	취입수량 Water Intake (m ³ /s)	개소수 No.	수혜면적 Benefitted Area (ha)	채 수 량 Amount of Water Attained (m ³ /day)	개소수 No.	수혜면적 Benefitted Area (ha)	채 수 량 Amount of Water Attained (m ³ /day)		
엔 진 Engine	대 수 No.										마력수 (HP)	
-	-	4	-	0.418	-	-	-	1	-	1,263	91.4	Wando
-	-	-	-	-	2	-	-	1	3.0	100	318.5	Shinan
-	-	15	-	0.057	2	-	690	1	-	160	227.4	Yöch'ön
1,902	41	443	1,845.5	43.164	151	373.3	648,913	295	-	249,649	18,733.2	Kyöngsangbuk-do
51	3	39	-	1,314	12	-	81,376	6	-	2,500	2,202.1	Üisöng
125	4	4	154.1	0.230	-	-	-	3	-	956	691.3	Andong
65	3	31	42.5	1,298	3	-	2,514	1	-	262	925.1	Ch'öngsong
-	-	49	183.1	1,908	18	37.7	46,215	41	-	39,528	416.2	Yöngdök
340	6	26	-	0,330	18	-	70,233	73	-	55,863	1,740.3	P'ohang
280	7	48	147.9	2,623	12	-	54,821	67	-	88,222	2,086.6	Kyöngju
285	4	63	230.8	2,802	14	-	86,968	17	-	7,106	1,427.9	Yöngch'ön
30	1	24	85.9	8,948	30	-	91,265	30	-	25,772	2,410.4	Kyöngsan
266	7	22	194.6	1,861	5	-	5,760	5	-	2,673	572.8	Koryöng
70	1	3	-	0,770	1	-	21,460	-	-	-	244.7	Söngju
-	-	39	-	1,937	13	84.0	76,063	2	-	476	1,598.3	Ch'ilgok
300	2	10	-	0,692	3	190.0	11,159	11	-	8,790	2,263.1	Kumi
-	-	14	79.2	1,410	6	61.6	49,466	14	-	6,506	987.8	Sangju
70	2	34	727.4	8,181	7	-	47,909	13	-	4,053	283.7	Mun-gyöng
20	1	8	-	8,399	-	-	-	1	-	173	746.5	Yech'ön
-	-	29	-	0,461	9	-	3,704	11	-	6,769	136.4	Yöngp'ung
33,563	161	640	1,768.5	27,299	109	864.8	463,628	76	26.0	30,981	15,715.6	Kyöngsangnam-do
200	3	26	168.4	1,251	8	613.8	44,821	4	-	1,693	840.9	Ulsan
1,856	13	29	249.7	0,891	-	-	-	7	-	2,286	955.2	Chinsan
3,485	20	7	21.9	0,482	11	38.4	63,278	3	-	1,761	728.5	Üiryöng
9,705	34	68	-	8,584	6	-	228,960	2	-	630	1,230.2	Haman
5,435	24	4	-	0,295	1	-	1,810	4	-	1,040	845.9	Ch'angnyöng
6,505	22	59	740.6	2,814	3	-	11,500	6	-	2,460	582.4	Miryang
1,075	5	4	158.7	0,953	-	-	-	-	-	-	534.0	Yangsan
392	4	-	-	-	7	55.6	32,611	4	-	996	3,049.1	Kimhae
2,090	8	54	-	1,712	10	156.8	26,421	14	-	8,527	1,437.4	Ch'ang-won
20	1	37	-	0,433	8	-	865	5	-	727	308.5	Köje
520	5	138	-	1,196	24	-	6,076	12	26.0	5,600	470.5	Kosöng
10	1	51	150.0	1,485	3	-	16,680	6	-	2,534	1,254.4	Sach'ön
-	-	42	-	1,475	23	-	29,694	2	-	700	472.1	Namhae
720	8	34	279.2	1,812	-	-	-	2	-	350	2,296.0	Hadong
-	-	66	-	3,580	5	-	912	2	-	577	537.2	Köch'ang
1,550	13	21	-	0,336	-	-	-	3	-	1,100	173.3	Hapch'ön
-	-	1	-	0,325	-	-	-	12	-	21,057	334.0	Cheju-do
-	-	1	-	0,325	-	-	-	12	-	21,057	334.0	Cheju

8. 저 수 지 유효 저 수 량

Number of Reservoirs

유효저수량 : 천m³

시 군 별	유효 저 수 량 Effective Storage Capacity	계 Total	100 미 만 Less Than 100	100 500	501 1,000	1,001 2,000	2,001 3,000	3,001 4,000	4,001 5,000
1 9 9 1	2,338,289.53	18,310	16,504	1,137	321	193	55	29	18
1 9 9 2	2,347,669.55	18,281	16,460	1,148	320	195	57	29	18
1 9 9 3	2,419,453.57	18,229	16,399	1,151	324	194	58	29	19
1 9 9 4	2,429,377.56	18,179	16,336	1,157	327	197	59	29	19
1 9 9 5	2,491,813.85	18,161	16,300	1,160	337	199	59	29	19
1 9 9 6	2,578,632.94	18,095	16,221	1,169	338	199	60	29	19
부 산 광 역 시	4,505.14	140	132	4	4	—	—	—	—
해 운 대 구	7.23	1	1	—	—	—	—	—	—
금 정 구	35.23	13	13	—	—	—	—	—	—
강 서 구	296.86	23	22	1	—	—	—	—	—
기 장 군	4,165.82	103	96	3	4	—	—	—	—
대 구 광 역 시	25,516.63	235	217	10	3	2	1	1	—
동 구	3,472.80	53	51	1	—	—	1	—	—
북 구	1,501.20	26	23	2	1	—	—	—	—
수 성 구	1,837.70	26	21	4	1	—	—	—	—
달 서 구	1,478.90	6	5	—	—	1	—	—	—
달 성 군	17,226.03	124	117	3	1	1	—	1	—
인 천 광 역 시	22,082.40	38	18	11	1	4	2	1	1
중 구	173.00	3	2	1	—	—	—	—	—
연 수 구	19,513.20	13	1	3	1	4	2	1	1
남 동 구	45.00	2	2	—	—	—	—	—	—
서 구	64.30	1	1	—	—	—	—	—	—
강 화 군	1,946.20	15	9	6	—	—	—	—	—
웅 진 군	340.70	4	3	1	—	—	—	—	—
광 주 광 역 시	9,597.52	156	137	16	2	1	—	—	—
동 구	222.90	6	6	—	—	—	—	—	—
서 구	737.50	11	9	2	—	—	—	—	—
남 구	1,672.08	36	32	4	—	—	—	—	—
북 구	1,411.83	33	29	4	—	—	—	—	—
광 산 구	5,553.21	70	61	6	2	1	—	—	—
대 전 광 역 시	4,597.55	20	16	2	1	—	—	1	—
동 구	46.00	3	3	—	—	—	—	—	—
중 구	352.05	4	2	2	—	—	—	—	—
서 구	962.00	2	1	—	1	—	—	—	—
유 성 구	3,221.80	9	8	—	—	—	—	1	—
대 덕 구	15.70	2	2	—	—	—	—	—	—

8. 저 수 지 유효 저 수 량

Number of Reservoirs

유효저수량 : 천m³

시 군 별	유효 저 수 량 Effective Storage Capacity	계 Total	100	100	501	1,001	2,001	3,001	4,001
			미 만 Less Than 100	500	1,000	2,000	3,000	4,000	5,000
경 기 도	245,548.61	435	319	60	23	20	2	4	1
수 원 시	6,163.89	11	6	2	-	3	-	-	-
성 남 시	2,537.40	7	4	1	1	1	-	-	-
의 정 부 시	24.10	1	1	-	-	-	-	-	-
광 명 시	47.80	2	2	-	-	-	-	-	-
평 택 시	83,632.40	26	24	1	-	-	-	-	-
안 산 시	344.00	4	3	1	-	-	-	-	-
과 천 시	1,167.80	3	2	-	-	1	-	-	-
구 리 시	29.30	3	3	-	-	-	-	-	-
남 양 주 시	3,834.30	18	16	1	-	-	-	1	-
오 산 시	557.00	7	6	1	-	-	-	-	-
시 흥 시	3,562.00	8	1	6	-	1	-	-	-
군 포 시	36.73	1	1	-	-	-	-	-	-
의 왕 시	1,584.00	2	1	-	-	1	-	-	-
하 남 시	38.21	2	2	-	-	-	-	-	-
용 인 시	33,588.90	63	52	6	-	3	-	-	-
파 주 시	7,641.80	9	2	2	4	-	-	1	-
이 천 시	3,251.10	24	17	5	2	-	-	-	-
양 주 군	5,043.30	17	11	2	2	2	-	-	-
여 주 군	1,437.80	17	14	2	1	-	-	-	-
화 성 군	33,914.00	57	44	4	4	2	1	-	1
광 주 군	1,839.60	9	5	2	2	-	-	-	-
연 천 군	1,644.60	2	1	-	-	1	-	-	-
포 천 군	9,452.22	38	25	6	3	3	1	-	-
가 평 군	352.00	2	1	1	-	-	-	-	-
양 평 군	2,682.00	27	20	6	1	-	-	-	-
안 성 군	40,843.90	68	48	11	3	2	-	2	-
김 포 군	298.46	7	7	-	-	-	-	-	-
강 원 도	90,980.99	344	273	31	16	15	6	-	1
춘 천 시	4,983.84	28	18	8	1	1	-	-	-
원 주 시	7,598.69	110	100	3	5	2	-	-	-
강 릉 시	25,029.80	14	5	-	2	4	2	-	-
동 해 시	11.10	1	1	-	-	-	-	-	-

8. 저 수 지 유효 저 수 량

Number of Reservoirs

유효저수량: 천m³

시 군 별	유효 저 수 량 Effective Storage Capacity	계 Total	100	100	501	1,001	2,001	3,001	4,001
			미 만 Less Than 100	500	1,000	2,000	3,000	4,000	5,000
속 초 시	93.27	5	5	-	-	-	-	-	-
삼 척 시	1,673.13	6	2	3	1	-	-	-	-
홍 천 군	8,719.98	43	32	5	3	2	1	-	-
횡 성 군	5,352.10	55	43	8	3	1	-	-	-
영 월 군	55.06	6	6	-	-	-	-	-	-
평 창 군	255.00	5	4	1	-	-	-	-	-
정 선 군	130.20	6	6	-	-	-	-	-	-
철 원 군	27,318.46	18	11	1	1	2	1	-	1
화 천 군	75.24	6	6	-	-	-	-	-	-
양 구 군	1,330.12	12	10	1	-	1	-	-	-
인 계 군	31.60	4	4	-	-	-	-	-	-
고 성 군	6,534.00	13	10	-	-	1	2	-	-
양 양 군	1,789.40	12	10	1	-	1	-	-	-
충 청 북 도	157,867.29	860	742	55	41	8	3	4	2
청 주 시	1,224.70	40	38	1	1	-	-	-	-
충 주 시	16,472.59	86	75	2	6	-	1	1	1
계 천 시	4,557.76	54	45	6	2	1	-	-	-
청 원 군	7,114.40	177	167	5	5	-	-	-	-
보 은 군	18,302.07	67	57	2	5	-	1	-	1
옥 천 군	11,476.60	92	79	9	2	1	-	1	-
영 동 군	7,034.54	79	66	7	6	-	-	-	-
진 천 군	39,971.96	54	45	5	-	2	-	-	-
괴 산 군	13,433.50	100	81	7	8	4	-	-	-
음 성 군	38,146.90	96	74	11	6	-	1	2	-
단 양 군	132.27	15	15	-	-	-	-	-	-
충 청 남 도	372,897.20	969	788	92	31	33	4	8	2
천 안 시	11,199.83	81	66	5	7	3	-	-	-
공 주 시	13,794.33	90	80	2	2	5	-	1	-
보 령 시	29,061.24	104	87	12	2	2	-	-	-
아 산 시	27,754.49	53	33	8	4	4	-	2	1
서 산 시	53,492.20	57	35	10	1	4	1	3	-
논 산 시	35,034.81	87	80	5	1	-	-	-	-
금 산 군	4,215.47	89	81	6	2	-	-	-	-
연 기 군	4,682.70	29	28	-	-	-	-	-	1

8. 저 수 지 유효 저 수 량

Number of Reservoirs

유효저수량 : 천m³

시 군 별	유효 저 수 량 Effective Storage Capacity	계 Total	100	100	501	1,001	2,001	3,001	4,001
			미 만 Less Than 100	500	1,000	2,000	3,000	4,000	5,000
부 여 군	18,007.30	110	103	2	1	-	1	2	-
서 천 군	25,951.71	20	12	2	1	2	1	-	-
청 양 군	7,427.29	82	72	7	1	1	1	-	-
홍 성 군	9,394.27	44	33	5	1	5	-	-	-
예 산 군	55,585.56	28	14	7	2	4	-	-	-
태 안 군	8,195.70	47	27	16	3	1	-	-	-
당 진 군	69,100.30	48	37	5	3	2	-	-	-
전 라 북 도	371,847.73	2,307	2,092	138	32	19	9	4	4
전 주 시	4,621.58	78	74	1	1	2	-	-	-
군 산 시	26,242.93	104	92	7	-	1	2	1	-
익 산 시	9,705.80	150	138	6	4	2	-	-	-
정 읍 시	25,797.36	223	210	5	1	3	1	1	2
남 원 시	11,142.11	295	277	14	2	1	1	-	-
김 계 시	18,258.70	128	122	1	1	1	-	1	1
완 주 군	111,648.55	195	178	9	2	2	-	-	-
진 안 군	7,766.40	148	123	22	3	-	-	-	-
무 주 군	4,277.75	73	66	5	1	1	-	-	-
장 수 군	45,560.05	85	71	7	3	1	1	-	-
임 실 군	31,037.34	201	185	13	1	-	-	-	1
순 창 군	11,299.15	178	154	18	4	2	-	-	-
고 창 군	35,872.01	352	318	19	8	2	4	-	-
부 안 군	28,618.00	97	84	9	1	1	-	1	-
전 라 남 도	589,412.15	3,213	2,719	342	86	39	15	2	2
목 포 시	337.50	18	18	-	-	-	-	-	-
순 천 시	9,819.11	69	51	11	6	-	1	-	-
나 주 시	106,544.35	233	195	28	8	-	-	1	-
여 천 시	1,285.64	22	19	3	-	-	-	-	-
광 양 시	7,548.30	42	34	7	-	-	-	-	1
담 양 군	89,179.96	116	94	17	2	1	-	-	-
곡 성 군	7,886.94	122	103	18	-	-	1	-	-
구 래 군	11,590.40	55	39	11	-	5	-	-	-

8. 저수지 유효저수량

Number of Reservoirs

유효저수량: 천m³

시군별	유효저수량 Effective Storage Capacity	계 Total	100미만 Less Than 100	100 500	501 1,000	1,001 2,000	2,001 3,000	3,001 4,000	4,001 5,000
여천군	4,929.78	51	42	4	5	-	-	-	-
고흥군	35,468.56	272	218	39	9	4	1	-	-
보성군	23,359.46	122	104	9	1	4	3	-	1
화순군	15,719.47	150	132	11	1	5	1	-	-
장흥군	18,524.00	120	92	13	12	2	1	-	-
강진군	23,923.62	130	102	13	9	3	3	-	-
해남군	31,046.64	368	326	28	9	2	3	-	-
영암군	21,784.48	240	205	23	7	4	1	-	-
무안군	10,635.62	186	163	19	2	2	-	-	-
함평군	14,627.60	157	139	14	2	1	-	-	-
영광군	24,518.62	196	167	23	2	3	-	-	-
장성군	101,634.66	124	99	18	5	-	-	-	-
완도군	2,966.03	48	42	6	-	-	-	-	-
진도군	17,569.43	132	108	15	5	3	-	1	-
신안군	8,511.98	240	227	12	1	-	-	-	-
경상북도	434,582.49	5,682	5,320	223	57	38	6	3	5
포항시	30,754.39	312	280	17	10	3	-	-	1
경주시	52,839.32	461	418	26	8	5	-	1	1
김천시	9,670.13	268	259	5	2	1	-	-	1
안동시	7,857.90	182	167	13	1	-	1	-	-
구미시	19,450.72	225	206	11	2	4	1	1	-
영주시	4,499.45	66	65	-	-	-	-	-	1
영천시	30,902.09	1,041	998	31	7	4	1	-	-
상주시	24,317.43	240	224	6	3	4	1	-	-
문경시	30,858.76	45	40	1	2	1	-	-	-
경산시	22,127.86	320	289	26	-	3	1	-	1
군위군	7,114.04	382	369	12	1	-	-	-	-
의성군	22,529.18	693	671	15	3	3	-	1	-
청송군	7,910.85	183	170	9	3	1	-	-	-
영양군	1,382.58	95	92	3	-	-	-	-	-
영덕군	93,732.37	125	110	10	1	1	-	-	-
청도군	11,751.55	284	266	13	4	1	-	-	-

8. 저 수 지 유 효 저 수 량

Number of Reservoirs

유효저수량: 천m³

시 군 별	유 효 저 수 량 Effective Storage Capacity	계 Total	100	100	501	1,001	2,001	3,001	4,001
			미 만 Less Than 100	500	1,000	2,000	3,000	4,000	5,000
고 령 군	5,215.38	172	167	3	1	1	-	-	-
성 주 군	28,154.17	189	181	4	1	1	1	-	-
칠 곡 군	15,369.90	191	174	8	5	4	-	-	-
예 천 군	3,990.84	123	117	4	2	-	-	-	-
봉 화 군	2,017.46	45	41	3	1	-	-	-	-
울 진 군	2,136.12	20	16	3	-	1	-	-	-
경 상 남 도	248,837.94	3,712	3,446	185	41	20	12	1	1
창 원 시	20,019.64	68	59	4	1	2	-	-	-
울 산 시	37,963.66	383	354	21	3	1	2	-	-
마 산 시	3,195.55	85	77	7	1	-	-	-	-
진 주 시	17,541.41	277	240	28	8	1	-	-	-
진 해 시	421.66	34	34	-	-	-	-	-	-
통 영 시	1,816.40	50	47	3	-	-	-	-	-
사 천 시	13,400.29	156	141	9	2	2	1	1	-
김 해 시	3,684.78	170	166	3	-	1	-	-	-
밀 양 시	16,623.15	211	185	18	4	3	1	-	-
거 제 시	3,605.56	102	94	7	-	1	-	-	-
양 산 시	2,144.43	62	58	4	-	-	-	-	-
의 령 군	10,701.52	167	153	9	3	1	1	-	-
함 안 군	6,932.32	201	191	6	4	-	-	-	-
창 념 군	13,995.63	231	213	13	1	2	2	-	-
고 성 군	20,743.04	219	195	13	6	3	1	-	1
남 해 군	7,046.85	174	163	7	3	1	-	-	-
하 동 군	37,762.77	167	157	6	1	1	1	-	-
산 청 군	3,298.96	239	232	7	-	-	-	-	-
함 양 군	6,462.75	196	188	6	1	-	1	-	-
거 창 군	10,984.77	189	181	4	2	-	1	-	-
함 천 군	10,492.80	331	318	10	1	1	1	-	-
제 주 도	359.30	4	2	2	-	-	-	-	-
북 제 주 군	359.30	4	2	2	-	-	-	-	-

9. 저 수 지 제 당

Status of Reservoirs by Dam

유효저수량 : 천m³

유효저수량	제 당					
	계 Total		10 m 미 만 Less Than 10m		20 m 미 만 Less Than 20m	
	개 소 수 No. of	유효저수량 Effective Storage Capacity	개 소 수 No. of	유효저수량 Effective Storage Capacity	개 소 수 No. of	유효저수량 Effective Storage Capacity
대 구 광 역 시	235	25,518.8	212	8,908.4	18	2,648.5
100 미만	217	4,380.5	202	3,802.0	14	513.5
100~ 500	10	2,111.1	8	1,769.4	1	106.0
501~ 1,000	3	1,844.0	2	1,337.0	-	-
1,001~ 2,000	2	2,430.0	-	-	-	-
2,001~ 3,000	1	2,027.0	-	-	1	2,027.0
3,001~ 5,000	1	3,797.0	-	-	-	-
5,001~ 7,000	-	-	-	-	-	-
7,001~10,000	1	8,927.0	-	-	-	-
10,001~15,000	-	-	-	-	-	-
15,001~20,000	-	-	-	-	-	-
20,001~30,000	-	-	-	-	-	-
30,001~40,000	-	-	-	-	-	-
40,001~50,000	-	-	-	-	-	-
50,001~60,000	-	-	-	-	-	-
60,001~70,000	-	-	-	-	-	-
70,001 이상	-	-	-	-	-	-
인 천 광 역 시	38	22,082.4	28	9,660.2	8	8,083.2
100 미만	18	630.7	17	554.7	-	-
100~ 500	11	2,610.7	7	1,482.5	4	1,128.2
501~ 1,000	1	530.0	-	-	1	530.0
1,001~ 2,000	4	5,599.0	3	4,467.0	1	1,132.0
2,001~ 3,000	2	5,293.0	-	-	2	5,293.0
3,001~ 5,000	2	7,419.0	1	3,156.0	-	-
5,001~ 7,000	-	-	-	-	-	-
7,001~10,000	-	-	-	-	-	-
10,001~15,000	-	-	-	-	-	-
15,001~20,000	-	-	-	-	-	-
20,001~30,000	-	-	-	-	-	-
30,001~40,000	-	-	-	-	-	-
40,001~50,000	-	-	-	-	-	-
50,001~60,000	-	-	-	-	-	-
60,001~70,000	-	-	-	-	-	-
70,001 이상	-	-	-	-	-	-

높이 별 유효저수량 (계속)

Height and Effective Storage Capacity (Cont'd)

Effective Storage Capacity : 1,000 m³

높이 Height of Dam								Effective Storage Capacity
30 m 미만 Less Than 30m		40 m 미만 Less Than 40m		50 m 미만 Less Than 50m		50 m 이상 Over 50m		
개 소 수 No. of	유효저수량 Effective Storage Capacity	개 소 수 No. of	유효저수량 Effective Storage Capacity	개 소 수 No. of	유효저수량 Effective Storage Capacity	개 소 수 No. of	유효저수량 Effective Storage Capacity	
7	15,981.7	-	-	-	-	-	-	Taegu-kwangyŏkshi
1	65.0	-	-	-	-	-	-	Less Than 100
1	235.7	-	-	-	-	-	-	100~ 500
1	507.0	-	-	-	-	-	-	501~ 1,000
2	2,430.0	-	-	-	-	-	-	1,001~ 2,000
-	-	-	-	-	-	-	-	2,001~ 3,000
1	3,797.0	-	-	-	-	-	-	3,001~ 5,000
-	-	-	-	-	-	-	-	5,001~ 7,000
1	8,927.0	-	-	-	-	-	-	7,001~10,000
-	-	-	-	-	-	-	-	10,001~15,000
-	-	-	-	-	-	-	-	15,001~20,000
-	-	-	-	-	-	-	-	20,001~30,000
-	-	-	-	-	-	-	-	30,001~40,000
-	-	-	-	-	-	-	-	40,001~50,000
-	-	-	-	-	-	-	-	50,001~60,000
-	-	-	-	-	-	-	-	60,001~70,000
-	-	-	-	-	-	-	-	Over 70,001
2	4,339.0	-	-	-	-	-	-	Inch'ŏn-kwangyŏkshi
1	76.0	-	-	-	-	-	-	Less Than 100
-	-	-	-	-	-	-	-	100~ 500
-	-	-	-	-	-	-	-	501~ 1,000
-	-	-	-	-	-	-	-	1,001~ 2,000
-	-	-	-	-	-	-	-	2,001~ 3,000
1	4,263.0	-	-	-	-	-	-	3,001~ 5,000
-	-	-	-	-	-	-	-	5,001~ 7,000
-	-	-	-	-	-	-	-	7,001~10,000
-	-	-	-	-	-	-	-	10,001~15,000
-	-	-	-	-	-	-	-	15,001~20,000
-	-	-	-	-	-	-	-	20,001~30,000
-	-	-	-	-	-	-	-	30,001~40,000
-	-	-	-	-	-	-	-	40,001~50,000
-	-	-	-	-	-	-	-	50,001~60,000
-	-	-	-	-	-	-	-	60,001~70,000
-	-	-	-	-	-	-	-	Over 70,001

9. 저 수 지 제 당

Status of Reservoirs by Dam

유효저수량 : 천m³

유효저수량	계					
	계 Total		10 m 미 만 Less Than 10m		20 m 미 만 Less Than 20m	
	개 소 수 No. of	유효저수량 Effective Storage Capacity	개 소 수 No. of	유효저수량 Effective Storage Capacity	개 소 수 No. of	유효저수량 Effective Storage Capacity
광 주 광 역 시	158	9,597.5	142	6,658.3	14	2,939.2
100 미만	137	3,939.2	131	3,651.8	6	287.4
100~ 500	16	2,899.4	10	1,821.6	6	1,077.8
501~ 1,000	2	1,574.0	-	-	2	1,574.0
1,001~ 2,000	1	1,185.0	1	1,185.0	-	-
2,001~ 3,000	-	-	-	-	-	-
3,001~ 5,000	-	-	-	-	-	-
5,001~ 7,000	-	-	-	-	-	-
7,001~10,000	-	-	-	-	-	-
10,001~15,000	-	-	-	-	-	-
15,001~20,000	-	-	-	-	-	-
20,001~30,000	-	-	-	-	-	-
30,001~40,000	-	-	-	-	-	-
40,001~50,000	-	-	-	-	-	-
50,001~60,000	-	-	-	-	-	-
60,001~70,000	-	-	-	-	-	-
70,001 이상	-	-	-	-	-	-
대 전 광 역 시	20	4,597.6	13	182.5	6	3,468.1
100 미만	16	232.4	13	182.5	3	49.9
100~ 500	2	351.3	-	-	2	351.3
501~ 1,000	1	947.0	-	-	-	-
1,001~ 2,000	-	-	-	-	-	-
2,001~ 3,000	-	-	-	-	-	-
3,001~ 5,000	1	3,066.9	-	-	1	3,066.9
5,001~ 7,000	-	-	-	-	-	-
7,001~10,000	-	-	-	-	-	-
10,001~15,000	-	-	-	-	-	-
15,001~20,000	-	-	-	-	-	-
20,001~30,000	-	-	-	-	-	-
30,001~40,000	-	-	-	-	-	-
40,001~50,000	-	-	-	-	-	-
50,001~60,000	-	-	-	-	-	-
60,001~70,000	-	-	-	-	-	-
70,001 이상	-	-	-	-	-	-

높이 별 유효저수량 (계속)

Height and Effective Storage Capacity (Cont'd)

Effective Storage Capacity : 1,000 m³

높이 Height of Dam								Effective Storage Capacity
30 m 미만 Less Than 30m		40 m 미만 Less Than 40m		50 m 미만 Less Than 50m		50 m 이상 Over 50m		
개 소 수 No. of	유효저수량 Effective Storage Capacity	개 소 수 No. of	유효저수량 Effective Storage Capacity	개 소 수 No. of	유효저수량 Effective Storage Capacity	개 소 수 No. of	유효저수량 Effective Storage Capacity	
-	-	-	-	-	-	-	-	Kwangju-kwangyŏkshi
-	-	-	-	-	-	-	-	Less Than 100
-	-	-	-	-	-	-	-	100~ 500
-	-	-	-	-	-	-	-	501~ 1,000
-	-	-	-	-	-	-	-	1,001~ 2,000
-	-	-	-	-	-	-	-	2,001~ 3,000
-	-	-	-	-	-	-	-	3,001~ 5,000
-	-	-	-	-	-	-	-	5,001~ 7,000
-	-	-	-	-	-	-	-	7,001~10,000
-	-	-	-	-	-	-	-	10,001~15,000
-	-	-	-	-	-	-	-	15,001~20,000
-	-	-	-	-	-	-	-	20,001~30,000
-	-	-	-	-	-	-	-	30,001~40,000
-	-	-	-	-	-	-	-	40,001~50,000
-	-	-	-	-	-	-	-	50,001~60,000
-	-	-	-	-	-	-	-	60,001~70,000
-	-	-	-	-	-	-	-	Over 70,001
1	947.0	-	-	-	-	-	-	Taejŏn-kwangyŏkshi
-	-	-	-	-	-	-	-	Less Than 100
-	-	-	-	-	-	-	-	100~ 500
1	947.0	-	-	-	-	-	-	501~ 1,000
-	-	-	-	-	-	-	-	1,001~ 2,000
-	-	-	-	-	-	-	-	2,001~ 3,000
-	-	-	-	-	-	-	-	3,001~ 5,000
-	-	-	-	-	-	-	-	5,001~ 7,000
-	-	-	-	-	-	-	-	7,001~10,000
-	-	-	-	-	-	-	-	10,001~15,000
-	-	-	-	-	-	-	-	15,001~20,000
-	-	-	-	-	-	-	-	20,001~30,000
-	-	-	-	-	-	-	-	30,001~40,000
-	-	-	-	-	-	-	-	40,001~50,000
-	-	-	-	-	-	-	-	50,001~60,000
-	-	-	-	-	-	-	-	60,001~70,000
-	-	-	-	-	-	-	-	Over 70,001

9. 저 수 지 제 당

Status of Reservoirs by Dam

유효저수량 : 천m³

유효저수량	제 당					
	계 Total		10 m 미 만 Less Than 10m		20 m 미 만 Less Than 20m	
	개 소 수 No. of	유효저수량 Effective Storage Capacity	개 소 수 No. of	유효저수량 Effective Storage Capacity	개 소 수 No. of	유효저수량 Effective Storage Capacity
경 기 도	435	245,548.6	301	18,594.1	110	169,744.6
100 미만	319	6,487.7	270	4,361.2	48	2,102.0
100~ 500	60	14,374.2	20	4,516.5	33	7,982.3
501~ 1,000	23	17,081.0	8	5,634.0	11	8,304.0
1,001~ 2,000	20	28,090.7	3	4,082.4	11	15,979.3
2,001~ 3,000	2	4,525.0	—	—	1	2,247.0
3,001~ 5,000	5	18,101.0	—	—	2	7,198.0
5,001~ 7,000	—	—	—	—	—	—
7,001~ 10,000	—	—	—	—	—	—
10,001~ 15,000	2	21,240.0	—	—	1	10,690.0
15,001~ 20,000	2	32,350.0	—	—	2	32,350.0
20,001~ 30,000	1	20,407.0	—	—	—	—
30,001~ 40,000	—	—	—	—	—	—
40,001~ 50,000	—	—	—	—	—	—
50,001~ 60,000	—	—	—	—	—	—
60,001~ 70,000	—	—	—	—	—	—
70,001 이상	1	82,892.0	—	—	1	82,892.0
강 원 도	344	90,981.0	282	6,835.9	58	44,325.5
100 미만	273	3,166.6	255	2,456.1	18	710.5
100~ 500	31	7,532.6	5	925.8	20	5,085.2
501~ 1,000	16	11,605.0	1	891.0	10	7,453.0
1,001~ 2,000	15	20,337.0	—	—	7	9,108.0
2,001~ 3,000	6	14,201.0	1	2,563.0	1	2,176.0
3,001~ 5,000	1	4,237.0	—	—	1	4,237.0
5,001~ 7,000	—	—	—	—	—	—
7,001~ 10,000	—	—	—	—	—	—
10,001~ 15,000	1	14,346.0	—	—	—	—
15,001~ 20,000	1	15,555.8	—	—	1	15,555.8
20,001~ 30,000	—	—	—	—	—	—
30,001~ 40,000	—	—	—	—	—	—
40,001~ 50,000	—	—	—	—	—	—
50,001~ 60,000	—	—	—	—	—	—
60,001~ 70,000	—	—	—	—	—	—
70,001 이상	—	—	—	—	—	—

9. 저 수 지 제 당

Status of Reservoirs by Dam

유효저수량 : 천m³

유효저수량	계 당					
	계 Total		10 m 미 만 Less Than 10m		20 m 미 만 Less Than 20m	
	개 소 수 No. of	유효저수량 Effective Storage Capacity	개 소 수 No. of	유효저수량 Effective Storage Capacity	개 소 수 No. of	유효저수량 Effective Storage Capacity
충 청 북 도	880	157,867.3	680	9,144.6	140	61,509.0
100 미만	742	8,959.2	672	6,653.3	61	2,050.9
100~ 500	55	14,567.8	6	1,036.3	45	12,452.0
501~ 1,000	41	30,415.3	2	1,455.0	26	19,455.3
1,001~ 2,000	8	11,276.2	-	-	5	7,204.0
2,001~ 3,000	3	7,113.0	-	-	1	2,052.0
3,001~ 5,000	6	23,222.0	-	-	1	4,423.0
5,001~ 7,000	1	6,333.0	-	-	-	-
7,001~10,000	1	8,335.0	-	-	-	-
10,001~15,000	2	26,141.8	-	-	1	13,871.8
15,001~20,000	-	-	-	-	-	-
20,001~30,000	1	21,504.0	-	-	-	-
30,001~40,000	-	-	-	-	-	-
40,001~50,000	-	-	-	-	-	-
50,001~60,000	-	-	-	-	-	-
60,001~70,000	-	-	-	-	-	-
70,001 이상	-	-	-	-	-	-
충 청 남 도	989	372,897.2	778	38,223.3	164	260,663.0
100 미만	788	11,914.9	710	9,071.8	75	2,756.7
100~ 500	92	21,675.8	49	10,284.5	39	10,212.3
501~ 1,000	31	22,526.0	11	8,142.0	13	9,298.0
1,001~ 2,000	33	46,202.5	8	10,725.0	18	26,010.0
2,001~ 3,000	4	9,705.0	-	-	3	7,545.0
3,001~ 5,000	10	35,144.0	-	-	9	31,554.0
5,001~ 7,000	2	13,003.0	-	-	2	13,003.0
7,001~10,000	3	25,195.0	-	-	1	7,999.0
10,001~15,000	2	26,310.0	-	-	1	11,817.0
15,001~20,000	-	-	-	-	-	-
20,001~30,000	1	20,753.0	-	-	-	-
30,001~40,000	1	31,611.0	-	-	1	31,611.0
40,001~50,000	1	46,070.0	-	-	1	46,070.0
50,001~60,000	-	-	-	-	-	-
60,001~70,000	1	62,787.0	-	-	1	62,787.0
70,001 이상	-	-	-	-	-	-

9. 저 수 지 제 당

Status of Reservoirs by Dam

유효저수량 : 천m³

유효저수량	제 당					
	계 Total		10 m 미 만 Less Than 10m		20 m 미 만 Less Than 20m	
	개 소 수 No. of	유효저수량 Effective Storage Capacity	개 소 수 No. of	유효저수량 Effective Storage Capacity	개 소 수 No. of	유효저수량 Effective Storage Capacity
전 라 북 도	2,307	371,847.7	1,984	108,117.4	281	86,082.3
100 미만	2,092	32,618.8	1,923	25,995.5	165	6,333.5
100~ 500	136	30,093.0	40	8,398.9	83	18,657.9
501~ 1,000	32	21,843.9	8	5,498.0	14	9,698.9
1,001~ 2,000	19	26,914.0	5	7,150.0	9	12,921.0
2,001~ 3,000	9	22,174.0	2	5,085.0	5	12,360.0
3,001~ 5,000	8	30,977.0	2	7,255.0	4	15,233.0
5,001~ 7,000	2	12,836.0	1	6,866.0	-	-
7,001~10,000	1	9,946.0	1	9,946.0	-	-
10,001~15,000	3	35,112.0	1	12,993.0	1	10,878.0
15,001~20,000	2	38,008.0	1	18,930.0	-	-
20,001~30,000	1	25,346.0	-	-	-	-
30,001~40,000	1	31,333.0	-	-	-	-
40,001~50,000	-	-	-	-	-	-
50,001~60,000	1	54,646.0	-	-	-	-
60,001~70,000	-	-	-	-	-	-
70,001 이상	-	-	-	-	-	-
전 라 남 도	3,213	589,412.2	2,622	121,970.6	524	149,296.4
100 미만	2,719	64,380.7	2,451	53,110.7	263	11,098.7
100~ 500	342	74,455.4	133	26,599.3	189	41,266.7
501~ 1,000	86	58,619.0	23	15,025.2	49	34,174.0
1,001~ 2,000	39	57,550.8	11	16,175.4	12	15,629.4
2,001~ 3,000	15	36,239.8	3	7,194.0	5	11,746.6
3,001~ 5,000	4	16,492.0	1	3,866.0	3	12,626.0
5,001~ 7,000	2	11,628.4	-	-	1	5,309.0
7,001~10,000	2	17,446.0	-	-	2	17,446.0
10,001~15,000	-	-	-	-	-	-
15,001~20,000	1	15,200.0	-	-	-	-
20,001~30,000	-	-	-	-	-	-
30,001~40,000	-	-	-	-	-	-
40,001~50,000	-	-	-	-	-	-
50,001~60,000	-	-	-	-	-	-
60,001~70,000	1	64,800.0	-	-	-	-
70,001 이상	2	172,600.0	-	-	-	-

높이 별 유효저수량 (계속)

Height and Effective Storage Capacity (Cont'd)

Effective Storage Capacity : 1,000 m³

높이 Height of Dam								Effective Storage Capacity
30 m 미 만 Less Than 30m		40 m 미 만 Less Than 40m		50 m 미 만 Less Than 50m		50 m 이 상 Over 50m		
개 소 수 No. of	유효저수량 Effective Storage Capacity	개 소 수 No. of	유효저수량 Effective Storage Capacity	개 소 수 No. of	유효저수량 Effective Storage Capacity	개 소 수 No. of	유효저수량 Effective Storage Capacity	
31	44,943.1	5	18,885.0	2	8,141.0	4	105,879.0	Chöllabuk-do
4	289.8	-	-	-	-	-	-	Less Than 100
13	3,036.3	-	-	-	-	-	-	100~ 500
8	5,247.0	1	778.0	-	-	1	622.0	501~ 1,000
3	4,236.0	2	2,607.0	-	-	-	-	1,001~ 2,000
1	2,558.0	-	-	1	2,171.0	-	-	2,001~ 3,000
1	4,230.0	1	4,259.0	-	-	-	-	3,001~ 5,000
-	-	-	-	1	5,970.0	-	-	5,001~ 7,000
-	-	-	-	-	-	-	-	7,001~10,000
-	-	1	11,241.0	-	-	-	-	10,001~15,000
-	-	-	-	-	-	1	19,078.0	15,001~20,000
1	25,346.0	-	-	-	-	-	-	20,001~30,000
-	-	-	-	-	-	1	31,333.0	30,001~40,000
-	-	-	-	-	-	-	-	40,001~50,000
-	-	-	-	-	-	1	54,646.0	50,001~60,000
-	-	-	-	-	-	-	-	60,001~70,000
-	-	-	-	-	-	-	-	Over 70,001
56	67,169.1	8	182,702.1	3	68,274.0	-	-	Chöllanam-do
5	171.4	-	-	-	-	-	-	Less Than 100
19	6,230.4	1	359.0	-	-	-	-	100~ 500
14	9,419.8	-	-	-	-	-	-	501~ 1,000
11	17,279.0	3	4,993.0	2	3,474.0	-	-	1,001~ 2,000
5	12,549.1	2	4,750.1	-	-	-	-	2,001~ 3,000
-	-	-	-	-	-	-	-	3,001~ 5,000
1	6,319.4	-	-	-	-	-	-	5,001~ 7,000
-	-	-	-	-	-	-	-	7,001~10,000
-	-	-	-	-	-	-	-	10,001~15,000
1	15,200.0	-	-	-	-	-	-	15,001~20,000
-	-	-	-	-	-	-	-	20,001~30,000
-	-	-	-	-	-	-	-	30,001~40,000
-	-	-	-	-	-	-	-	40,001~50,000
-	-	-	-	-	-	-	-	50,001~60,000
-	-	-	-	1	64,800.0	-	-	60,001~70,000
-	-	2	172,600.0	-	-	-	-	Over 70,001

9. 저 수 지 제 당

Status of Reservoirs by Dam

유효저수량 : 천m³

유효저수량	제 당					
	계 Total		10 m 미 만 Less Than 10m		20 m 미 만 Less Than 20m	
	개 소 수 No. of	유효저수량 Effective Storage Capacity	개 소 수 No. of	유효저수량 Effective Storage Capacity	개 소 수 No. of	유효저수량 Effective Storage Capacity
경 상 북 도	5,662	434,582.5	5,034	81,530.2	554	212,778.9
100 미만	5,320	70,906.2	4,939	57,210.8	366	13,079.8
100~ 500	223	49,763.9	84	16,137.5	120	27,950.6
501~ 1,000	57	39,709.2	9	5,721.9	32	22,758.2
1,001~ 2,000	38	53,981.4	2	2,460.0	24	32,783.3
2,001~ 3,000	6	13,163.8	-	-	4	8,989.0
3,001~ 5,000	8	32,331.0	-	-	5	19,339.0
5,001~ 7,000	5	29,146.0	-	-	2	11,389.0
7,001~10,000	1	9,834.0	-	-	-	-
10,001~15,000	1	10,520.0	-	-	-	-
15,001~20,000	-	-	-	-	-	-
20,001~30,000	2	48,737.0	-	-	-	-
30,001~40,000	-	-	-	-	-	-
40,001~50,000	-	-	-	-	-	-
50,001~60,000	-	-	-	-	-	-
60,001~70,000	-	-	-	-	-	-
70,001 이상	1	76,490.0	-	-	1	76,490.0
경 상 남 도	3,712	248,837.9	3,082	65,814.0	544	77,474.3
100 미만	3,446	46,831.3	3,040	34,147.0	399	12,292.9
100~ 500	185	43,216.5	33	5,998.2	118	26,947.0
501~ 1,000	41	26,562.4	2	1,207.0	18	11,813.1
1,001~ 2,000	20	26,559.2	2	2,839.2	4	4,528.2
2,001~ 3,000	12	27,918.8	3	6,160.8	2	4,970.0
3,001~ 5,000	2	7,732.0	-	-	2	7,732.0
5,001~ 7,000	2	10,255.0	1	5,132.0	-	-
7,001~10,000	1	9,191.0	-	-	1	9,191.0
10,001~15,000	2	20,641.8	1	10,329.8	-	-
15,001~20,000	-	-	-	-	-	-
20,001~30,000	1	29,930.0	-	-	-	-
30,001~40,000	-	-	-	-	-	-
40,001~50,000	-	-	-	-	-	-
50,001~60,000	-	-	-	-	-	-
60,001~70,000	-	-	-	-	-	-
70,001 이상	-	-	-	-	-	-

9. 저 수 지 제 당 Status of Reservoirs by Dam

유효저수량 : 천m³

유효저수량	제 당					
	계 Total		10 m 미 만 Less Than 10m		20 m 미 만 Less Than 20m	
	개 소 수 No. of	유효저수량 Effective Storage Capacity	개 소 수 No. of	유효저수량 Effective Storage Capacity	개 소 수 No. of	유효저수량 Effective Storage Capacity
제 주 도	4	359.3	4	359.3	-	-
100 미만	2	56.3	2	56.3	-	-
100~ 500	2	303.0	2	303.0	-	-
501~ 1,000	-	-	-	-	-	-
1,001~ 2,000	-	-	-	-	-	-
2,001~ 3,000	-	-	-	-	-	-
3,001~ 5,000	-	-	-	-	-	-
5,001~ 7,000	-	-	-	-	-	-
7,001~10,000	-	-	-	-	-	-
10,001~15,000	-	-	-	-	-	-
15,001~20,000	-	-	-	-	-	-
20,001~30,000	-	-	-	-	-	-
30,001~40,000	-	-	-	-	-	-
40,001~50,000	-	-	-	-	-	-
50,001~60,000	-	-	-	-	-	-
60,001~70,000	-	-	-	-	-	-
70,001 이상	-	-	-	-	-	-

10. 양 (배) 수 장 마 력 Number of Pumping and

가. 총괄 Summary

시 도 별 시 설 별	총마력수 Total (HP)	총개소수 Total No. of	10HP 이 하 Less Than 10HP	11 }	21 }	51 }	76 }	101 }	251 }
				20	50	75	100	250	500
1 9 9 1	710,408	5,616	618	927	2,183	548	346	512	205
1 9 9 2	733,651	5,667	640	931	2,183	542	355	511	212
1 9 9 3	767,822	5,772	658	933	2,216	550	363	519	220
1 9 9 4	788,117	5,827	655	942	2,224	556	367	525	235
1 9 9 5	873,378	5,978	664	968	2,274	573	373	536	245
1 9 9 6	900,648	8,040	666	982	2,272	586	383	544	250
양 수 장	579,385	5,559	663	976	2,237	573	358	451	151
양 배 수 장	73,751	121	2	4	10	4	11	20	23
배 수 장	247,512	360	1	2	25	9	14	73	76
서울특별시	575	3	—	—	—	1	1	—	1
양 수 장	575	3	—	—	—	1	1	—	1
양 배 수 장	—	—	—	—	—	—	—	—	—
배 수 장	—	—	—	—	—	—	—	—	—
부산광역시	4,553	31	1	5	8	3	2	6	4
양 수 장	3,253	28	1	5	8	3	1	6	4
양 배 수 장	700	2	—	—	—	—	1	—	—
배 수 장	600	1	—	—	—	—	—	—	—
대구광역시	26,786	95	1	10	27	10	11	13	10
양 수 장	11,611	78	1	10	27	10	10	9	8
양 배 수 장	6,055	5	—	—	—	—	—	1	—
배 수 장	9,120	12	—	—	—	—	1	3	2
인천광역시	4,205	46	6	10	11	9	2	5	—
양 수 장	4,165	45	6	10	10	9	2	5	—
양 배 수 장	—	—	—	—	—	—	—	—	—
배 수 장	40	1	—	—	1	—	—	—	—
광주광역시	2,830	81	20	12	32	13	2	2	—
양 수 장	2,830	81	20	12	32	13	2	2	—
양 배 수 장	—	—	—	—	—	—	—	—	—
배 수 장	—	—	—	—	—	—	—	—	—
대전광역시	1,530	30	—	4	21	3	—	1	1
양 수 장	1,530	30	—	4	21	3	—	1	1
양 배 수 장	—	—	—	—	—	—	—	—	—
배 수 장	—	—	—	—	—	—	—	—	—

주 : 나, 다)는 시·군, 농조 기관별로 작성하여 총괄의 도별계와 일치하지 않는 경우가 있음.

규 모 별 개 소 수

Drainage Stations by HP

501 ₩	751 ₩	1,001 ₩	1,501 ₩	2,001 ₩	2,501 ₩	3,001 ₩	4,001 ₩	5,001 HP 이 상 Over 5,001 HP	Province Irrigation Facilities
750	1,000	1,500	2,000	2,500	3,000	4,000	5,000		
99	56	58	18	18	10	6	2	10	1 9 9 1
103	60	64	17	18	12	7	2	10	1 9 9 2
106	62	74	19	19	13	8	2	10	1 9 9 3
113	61	75	21	17	15	10	2	9	1 9 9 4
116	66	81	22	18	18	10	3	11	1 9 9 5
120	65	83	25	20	17	13	3	11	1 9 9 6
52	19	33	13	10	8	6	-	9	Pumping Station
18	11	8	4	2	1	-	1	2	Pumping & Drainage Station
50	35	42	8	8	8	7	2	-	Drainage Station
-	-	-	-	-	-	-	-	-	Seoul-t'ŭkpyŏlshi
-	-	-	-	-	-	-	-	-	Pumping Station
-	-	-	-	-	-	-	-	-	Pumping & Drainage Station
-	-	-	-	-	-	-	-	-	Drainage Station
2	-	-	-	-	-	-	-	-	Pusan-kwangyŏkshi
-	-	-	-	-	-	-	-	-	Pumping Station
1	-	-	-	-	-	-	-	-	Pumping & Drainage Station
1	-	-	-	-	-	-	-	-	Drainage Station
2	3	3	3	2	-	-	-	-	Taegu-kwangyŏkshi
-	1	1	1	-	-	-	-	-	Pumping Station
1	1	-	-	2	-	-	-	-	Pumping & Drainage Station
1	1	2	2	-	-	-	-	-	Drainage Station
3	-	-	-	-	-	-	-	-	Inch'ŏn-kwangyŏkshi
3	-	-	-	-	-	-	-	-	Pumping Station
-	-	-	-	-	-	-	-	-	Pumping & Drainage Station
-	-	-	-	-	-	-	-	-	Drainage Station
-	-	-	-	-	-	-	-	-	Kwangju-kwangyŏkshi
-	-	-	-	-	-	-	-	-	Pumping Station
-	-	-	-	-	-	-	-	-	Pumping & Drainage Station
-	-	-	-	-	-	-	-	-	Drainage Station
-	-	-	-	-	-	-	-	-	Taejŏn-kwangyŏkshi
-	-	-	-	-	-	-	-	-	Pumping Station
-	-	-	-	-	-	-	-	-	Pumping & Drainage Station
-	-	-	-	-	-	-	-	-	Drainage Station

Note : Province's Total can be inconsistent B) and C), because It was composed by Shi and Gun or FIA

규 모 별 개 소 수 (계속)

Drainage Stations by HP (Cont'd)

501 }	751 }	1,001 }	1,501 }	2,001 }	2,501 }	3,001 }	4,001 }	5,001HP 이 상 Over 5,001HP	Province Irrigation Facilities
750	1,000	1,500	2,000	2,500	3,000	4,000	5,000		
18	6	6	6	5	2	1	—	4	Kyŏnggi-do
15	3	6	5	5	2	1	—	3	Pumping Station
—	—	—	—	—	—	—	—	1	Pumping & Drainage Station
1	3	—	1	—	—	—	—	—	Drainage Station
—	1	1	1	—	—	—	—	—	Kang-won-do
—	—	1	1	—	—	—	—	—	Pumping Station
—	—	—	—	—	—	—	—	—	Pumping & Drainage Station
—	1	—	—	—	—	—	—	—	Drainage Station
5	1	3	—	—	3	—	—	—	Ch'ungch'ŏngbuk-do
3	1	2	—	—	3	—	—	—	Pumping Station
1	—	1	—	—	—	—	—	—	Pumping & Drainage Station
1	—	—	—	—	—	—	—	—	Drainage Station
18	18	28	3	5	3	5	—	5	Ch'ungch'ŏngnam-do
7	6	11	2	3	1	1	—	4	Pumping Station
—	3	1	—	—	—	—	—	1	Pumping & Drainage Station
11	9	16	1	2	2	4	—	—	Drainage Station
17	—	4	2	2	1	1	—	—	Ch'ŏllabuk-do
9	—	1	1	1	—	1	—	—	Pumping Station
4	—	—	1	—	—	—	—	—	Pumping & Drainage Station
4	—	3	—	1	1	—	—	—	Drainage Station
7	7	7	3	2	1	2	—	—	Ch'ŏllanam-do
6	3	5	1	1	1	1	—	—	Pumping Station
—	—	—	—	—	—	—	—	—	Pumping & Drainage Station
1	4	2	2	1	—	1	—	—	Drainage Station
9	6	9	1	1	3	3	—	1	Kyŏngsangbuk-do
5	3	3	1	—	1	2	—	1	Pumping Station
—	—	—	—	—	—	—	—	—	Pumping & Drainage Station
4	3	6	—	1	2	1	—	—	Drainage Station
41	23	22	6	3	4	1	3	1	Kyŏngsangnam-do
4	2	3	1	—	—	—	—	1	Pumping Station
11	7	6	3	—	1	—	1	—	Pumping & Drainage Station
26	14	13	2	3	3	1	2	—	Drainage Station
—	—	—	—	—	—	—	—	—	Ch'aju-do
—	—	—	—	—	—	—	—	—	Pumping Station
—	—	—	—	—	—	—	—	—	Pumping & Drainage Station
—	—	—	—	—	—	—	—	—	Drainage Station

규 모 별 개 소 수 (계속)
Drainage Stations by IP (Cont'd)

501 이하	751 이하	1,001 이하	1,501 이하	2,001 이하	2,501 이하	3,001 이하	4,001 이하	5,001 IP 이상 Over 5,001 IP	Province
750	1,000	1,500	2,000	2,500	3,000	4,000	5,000		Irrigation Facilities
8	4	2	1	1	-	-	-	1	1 9 9 6
5	1	-	1	1	-	-	-	1	Pumping Station
1	-	-	-	-	-	-	-	-	Pumping & Drainage Station
2	3	2	-	-	-	-	-	-	Drainage Station
-	-	-	-	-	-	-	-	-	Seoul-t'ŭkpyŏlshi
-	-	-	-	-	-	-	-	-	Pumping Station
-	-	-	-	-	-	-	-	-	Pumping & Drainage Station
-	-	-	-	-	-	-	-	-	Drainage Station
-	-	-	-	-	-	-	-	-	Pusan-kwangyŏkshi
-	-	-	-	-	-	-	-	-	Pumping Station
-	-	-	-	-	-	-	-	-	Pumping & Drainage Station
-	-	-	-	-	-	-	-	-	Drainage Station
-	-	-	-	-	-	-	-	-	Taegu-kwangyŏkshi
-	-	-	-	-	-	-	-	-	Pumping Station
-	-	-	-	-	-	-	-	-	Pumping & Drainage Station
-	-	-	-	-	-	-	-	-	Drainage Station
-	-	-	-	-	-	-	-	-	Inch'ŏn-kwangyŏkshi
-	-	-	-	-	-	-	-	-	Pumping Station
-	-	-	-	-	-	-	-	-	Pumping & Drainage Station
-	-	-	-	-	-	-	-	-	Drainage Station
-	-	-	-	-	-	-	-	-	Kwangju-kwangyŏkshi
-	-	-	-	-	-	-	-	-	Pumping Station
-	-	-	-	-	-	-	-	-	Pumping & Drainage Station
-	-	-	-	-	-	-	-	-	Drainage Station
-	-	-	-	-	-	-	-	-	Taejŏn-kwangyŏkshi
-	-	-	-	-	-	-	-	-	Pumping Station
-	-	-	-	-	-	-	-	-	Pumping & Drainage Station
-	-	-	-	-	-	-	-	-	Drainage Station
1	-	-	-	-	-	-	-	-	Kyŏnggi-do
1	-	-	-	-	-	-	-	-	Pumping Station
-	-	-	-	-	-	-	-	-	Pumping & Drainage Station
-	-	-	-	-	-	-	-	-	Drainage Station

규 모 별 개 소 수 (계속)

Drainage Stations by HP (Cont'd)

501 }	751 }	1,001 }	1,501 }	2,001 }	2,501 }	3,001 }	4,001 }	5,001 HP 이 상 Over 5,001 HP	Province Irrigation Facilities
750	1,000	1,500	2,000	2,500	3,000	4,000	5,000		
-	-	-	-	-	-	-	-	-	Kang-won-do
-	-	-	-	-	-	-	-	-	Pumping Station
-	-	-	-	-	-	-	-	-	Pumping & Drainage Station
-	-	-	-	-	-	-	-	-	Drainage Station
-	-	-	-	-	-	-	-	-	Ch'ungch'ŏngbuk-do
-	-	-	-	-	-	-	-	-	Pumping Station
-	-	-	-	-	-	-	-	-	Pumping & Drainage Station
-	-	-	-	-	-	-	-	-	Drainage Station
2	1	-	1	1	-	-	-	-	1 Ch'ungch'ŏngnam-do
2	1	-	1	1	-	-	-	-	1 Pumping Station
-	-	-	-	-	-	-	-	-	Pumping & Drainage Station
-	-	-	-	-	-	-	-	-	Drainage Station
1	-	-	-	-	-	-	-	-	Ch'ŏllebuk-do
1	-	-	-	-	-	-	-	-	Pumping Station
-	-	-	-	-	-	-	-	-	Pumping & Drainage Station
-	-	-	-	-	-	-	-	-	Drainage Station
1	1	2	-	-	-	-	-	-	Ch'ŏllanam-do
-	-	-	-	-	-	-	-	-	Pumping Station
-	-	-	-	-	-	-	-	-	Pumping & Drainage Station
1	1	2	-	-	-	-	-	-	Drainage Station
2	-	-	-	-	-	-	-	-	Kyŏngsangbuk-do
1	-	-	-	-	-	-	-	-	Pumping Station
-	-	-	-	-	-	-	-	-	Pumping & Drainage Station
1	-	-	-	-	-	-	-	-	Drainage Station
1	2	-	-	-	-	-	-	-	Kyŏngsangnam-do
-	-	-	-	-	-	-	-	-	Pumping Station
1	-	-	-	-	-	-	-	-	Pumping & Drainage Station
-	2	-	-	-	-	-	-	-	Drainage Station
-	-	-	-	-	-	-	-	-	Cheju-do
-	-	-	-	-	-	-	-	-	Pumping Station
-	-	-	-	-	-	-	-	-	Pumping & Drainage Station
-	-	-	-	-	-	-	-	-	Drainage Station

10. 양 (배) 수 장 마 력 Number of Pumping and

다. 농조관할 by FIA

농 조 별 시 설 별	총마력수 Total (HP)	총개소수 Total No. of	10HP 이 하 Less Than 10HP	11 이 20	21 이 50	51 이 75	76 이 100	101 이 250	251 이 500
1 9 9 6	739,856	2,934	249	374	887	265	219	376	224
양 수 장	430,921	2,506	248	371	864	256	199	297	130
양 배 수 장	71,238	96	—	1	2	2	8	15	22
배 수 장	237,697	332	1	2	21	7	12	64	72
서 울 특 별 시	525	2	—	—	—	—	—	1	1
양 수 장	525	2	—	—	—	—	—	1	1
양 배 수 장	—	—	—	—	—	—	—	—	—
배 수 장	—	—	—	—	—	—	—	—	—
서 울	525	2	—	—	—	—	—	1	1
양 수 장	525	2	—	—	—	—	—	1	1
양 배 수 장	—	—	—	—	—	—	—	—	—
배 수 장	—	—	—	—	—	—	—	—	—
대 구 광 역 시	25,098	57	—	4	8	1	8	13	10
양 수 장	9,923	40	—	4	8	1	7	9	8
양 배 수 장	6,055	5	—	—	—	—	—	1	—
배 수 장	9,120	12	—	—	—	—	1	3	2
달 성	25,098	57	—	4	8	1	8	13	10
양 수 장	9,923	40	—	4	8	1	7	9	8
양 배 수 장	6,055	5	—	—	—	—	—	1	—
배 수 장	9,120	12	—	—	—	—	1	3	2
인 천 광 역 시	2,961	17	—	—	7	3	2	2	—
양 수 장	2,961	17	—	—	7	3	2	2	—
양 배 수 장	—	—	—	—	—	—	—	—	—
배 수 장	—	—	—	—	—	—	—	—	—
강 화	2,961	17	—	—	7	3	2	2	—
양 수 장	2,961	17	—	—	7	3	2	2	—
양 배 수 장	—	—	—	—	—	—	—	—	—
배 수 장	—	—	—	—	—	—	—	—	—
경 기 도	98,653	299	9	49	90	27	23	33	23
양 수 장	85,538	282	9	49	89	27	23	27	19
양 배 수 장	6,435	5	—	—	—	—	—	2	2
배 수 장	6,680	12	—	—	1	—	—	4	2

규 모 별 개 소 수 (계속)
Drainage Stations by HP (Cont'd)

501 이하	751 이하	1,001 이하	1,501 이하	2,001 이하	2,501 이하	3,001 이하	4,001 이하	5,001HP 이상 Over 5,001HP	Name of FIA Irrigation Facilities
750	1,000	1,500	2,000	2,500	3,000	4,000	5,000		
112	61	81	24	19	17	13	3	10	1 9 9 8
47	18	33	12	9	8	6	—	8	Pumping Station
17	11	8	4	2	1	—	1	2	Pumping & Drainage Station
48	32	40	8	8	8	7	2	—	Drainage Station
—	—	—	—	—	—	—	—	—	Seoul-t'ŭkpyŏlshi
—	—	—	—	—	—	—	—	—	Pumping Station
—	—	—	—	—	—	—	—	—	Pumping & Drainage Station
—	—	—	—	—	—	—	—	—	Drainage Station
—	—	—	—	—	—	—	—	—	Seoul
—	—	—	—	—	—	—	—	—	Pumping Station
—	—	—	—	—	—	—	—	—	Pumping & Drainage Station
—	—	—	—	—	—	—	—	—	Drainage Station
2	3	3	3	2	—	—	—	—	Taegu-kwangyŏkshi
—	1	1	1	—	—	—	—	—	Pumping Station
1	1	—	—	2	—	—	—	—	Pumping & Drainage Station
1	1	2	2	—	—	—	—	—	Drainage Station
2	3	3	3	2	—	—	—	—	Talsŏng
—	1	1	1	—	—	—	—	—	Pumping Station
1	1	—	—	2	—	—	—	—	Pumping & Drainage Station
1	1	2	2	—	—	—	—	—	Drainage Station
3	—	—	—	—	—	—	—	—	Inch'ŏn-kwangyŏkshi
3	—	—	—	—	—	—	—	—	Pumping Station
—	—	—	—	—	—	—	—	—	Pumping & Drainage Station
—	—	—	—	—	—	—	—	—	Drainage Station
3	—	—	—	—	—	—	—	—	Kanghwa
3	—	—	—	—	—	—	—	—	Pumping Station
—	—	—	—	—	—	—	—	—	Pumping & Drainage Station
—	—	—	—	—	—	—	—	—	Drainage Station
15	6	6	6	5	2	1	—	4	Kyŏnggi-do
14	3	6	5	5	2	1	—	3	Pumping Station
—	—	—	—	—	—	—	—	1	Pumping & Drainage Station
1	3	—	1	—	—	—	—	—	Drainage Station

규 모 별 개 소 수 (계속)
Drainage Stations by HP (Cont'd)

501 \$	751 \$	1,001 \$	1,501 \$	2,001 \$	2,501 \$	3,001 \$	4,001 \$	5,001 HP 이 상 Over 5,001 HP	Name of FIA Irrigation Facilities
750	1,000	1,500	2,000	2,500	3,000	4,000	5,000		
-	1	-	-	-	-	-	-	-	Suhwa
-	-	-	-	-	-	-	-	-	Pumping Station
-	-	-	-	-	-	-	-	-	Pumping & Drainage Station
-	1	-	-	-	-	-	-	-	Drainage Station
1	-	-	-	-	1	-	-	-	Koyang
1	-	-	-	-	1	-	-	-	Pumping Station
-	-	-	-	-	-	-	-	-	Pumping & Drainage Station
-	-	-	-	-	-	-	-	-	Drainage Station
1	-	-	1	-	-	-	-	-	Kwangju
1	-	-	-	-	-	-	-	-	Pumping Station
-	-	-	-	-	-	-	-	-	Pumping & Drainage Station
-	-	-	1	-	-	-	-	-	Drainage Station
1	-	-	-	-	-	-	-	-	P'och'ŏn
1	-	-	-	-	-	-	-	-	Pumping Station
-	-	-	-	-	-	-	-	-	Pumping & Drainage Station
-	-	-	-	-	-	-	-	-	Drainage Station
-	-	1	1	-	-	1	-	1	Yŏnch'ŏn
-	-	1	1	-	-	1	-	1	Pumping Station
-	-	-	-	-	-	-	-	-	Pumping & Drainage Station
-	-	-	-	-	-	-	-	-	Drainage Station
2	-	1	-	-	-	-	-	-	Yangp'yŏng
2	-	1	-	-	-	-	-	-	Pumping Station
-	-	-	-	-	-	-	-	-	Pumping & Drainage Station
-	-	-	-	-	-	-	-	-	Drainage Station
1	-	2	-	1	-	-	-	-	Yŏju
1	-	2	-	1	-	-	-	-	Pumping Station
-	-	-	-	-	-	-	-	-	Pumping & Drainage Station
-	-	-	-	-	-	-	-	-	Drainage Station
-	-	-	-	-	-	-	-	-	Ich'ŏn
-	-	-	-	-	-	-	-	-	Pumping Station
-	-	-	-	-	-	-	-	-	Pumping & Drainage Station
-	-	-	-	-	-	-	-	-	Drainage Station

규 모 별 개 소 수 (계속)

Drainage Stations by IP (Cont'd)

501	751	1,001	1,501	2,001	2,501	3,001	4,001	5,001 IP 이 상 Over 5,001 IP	Name of FIA Irrigation Facilities
750	1,000	1,500	2,000	2,500	3,000	4,000	5,000		
1	-	-	-	1	-	-	-	-	Kiho
1	-	-	-	1	-	-	-	-	Pumping Station
-	-	-	-	-	-	-	-	-	Pumping & Drainage Station
-	-	-	-	-	-	-	-	-	Drainage Station
-	-	-	-	-	-	-	-	-	Hūngan
-	-	-	-	-	-	-	-	-	Pumping Station
-	-	-	-	-	-	-	-	-	Pumping & Drainage Station
-	-	-	-	-	-	-	-	-	Drainage Station
1	1	-	1	1	-	-	-	-	1 Hangang
1	1	-	1	1	-	-	-	-	Pumping Station
-	-	-	-	-	-	-	-	-	1 Pumping & Drainage Station
-	-	-	-	-	-	-	-	-	Drainage Station
4	4	-	1	2	1	-	-	-	1 P'aju
3	2	-	1	2	1	-	-	-	1 Pumping Station
-	-	-	-	-	-	-	-	-	Pumping & Drainage Station
1	2	-	-	-	-	-	-	-	Drainage Station
3	-	2	2	-	-	-	-	-	1 P'yōngt'aek
3	-	2	2	-	-	-	-	-	1 Pumping Station
-	-	-	-	-	-	-	-	-	Pumping & Drainage Station
-	-	-	-	-	-	-	-	-	Drainage Station
1	1	1	1	-	-	-	-	-	Kang-won-do
1	-	1	1	-	-	-	-	-	Pumping Station
-	-	-	-	-	-	-	-	-	Pumping & Drainage Station
-	1	-	-	-	-	-	-	-	Drainage Station
-	-	-	-	-	-	-	-	-	Ch'unch'ōn
-	-	-	-	-	-	-	-	-	Pumping Station
-	-	-	-	-	-	-	-	-	Pumping & Drainage Station
-	-	-	-	-	-	-	-	-	Drainage Station
-	-	-	-	-	-	-	-	-	Hongch'ōn
-	-	-	-	-	-	-	-	-	Pumping Station
-	-	-	-	-	-	-	-	-	Pumping & Drainage Station
-	-	-	-	-	-	-	-	-	Drainage Station

규 모 별 개 소 수 (계속)

Drainage Stations by HP (Cont'd)

501 이하	751 이하	1,001 이하	1,501 이하	2,001 이하	2,501 이하	3,001 이하	4,001 이하	5,001 HP 이상 Over 5,001 HP	Name of FIA Irrigation Facilities
750	1,000	1,500	2,000	2,500	3,000	4,000	5,000		
-	-	-	-	-	-	-	-	-	Wonju
-	-	-	-	-	-	-	-	-	Pumping Station
-	-	-	-	-	-	-	-	-	Pumping & Drainage Station
-	-	-	-	-	-	-	-	-	Drainage Station
-	-	-	-	-	-	-	-	-	Pyŏngjŏng
-	-	-	-	-	-	-	-	-	Pumping Station
-	-	-	-	-	-	-	-	-	Pumping & Drainage Station
-	-	-	-	-	-	-	-	-	Drainage Station
1	-	1	1	-	-	-	-	-	Chungang
1	-	1	1	-	-	-	-	-	Pumping Station
-	-	-	-	-	-	-	-	-	Pumping & Drainage Station
-	-	-	-	-	-	-	-	-	Drainage Station
-	1	-	-	-	-	-	-	-	Yŏngbuk
-	-	-	-	-	-	-	-	-	Pumping Station
-	-	-	-	-	-	-	-	-	Pumping & Drainage Station
-	1	-	-	-	-	-	-	-	Drainage Station
-	-	-	-	-	-	-	-	-	Kangnŏng
-	-	-	-	-	-	-	-	-	Pumping Station
-	-	-	-	-	-	-	-	-	Pumping & Drainage Station
-	-	-	-	-	-	-	-	-	Drainage Station
5	1	3	-	-	3	-	-	-	Ch'ungch'ŏngbuk-do
3	1	2	-	-	3	-	-	-	Pumping Station
1	-	1	-	-	-	-	-	-	Pumping & Drainage Station
1	-	-	-	-	-	-	-	-	Drainage Station
2	-	1	-	-	2	-	-	-	Ch'ŏngwon
-	-	-	-	-	2	-	-	-	Pumping Station
1	-	1	-	-	-	-	-	-	Pumping & Drainage Station
1	-	-	-	-	-	-	-	-	Drainage Station
-	-	1	-	-	-	-	-	-	Poŏn
-	-	1	-	-	-	-	-	-	Pumping Station
-	-	-	-	-	-	-	-	-	Pumping & Drainage Station
-	-	-	-	-	-	-	-	-	Drainage Station

10. 양 (배) 수 장 마 력 Number of Pumping and

농 조 별 시 설 별	총마력수	총개소수	10HP 이 하 Less Than 10HP	11	21	51	76	101	251
	Total (HP)	Total No. of		20	50	75	100	250	500
육 천	1,660	11	-	4	2	1	-	2	-
양 수 장	1,660	11	-	4	2	1	-	2	-
양 배 수 장	-	-	-	-	-	-	-	-	-
배 수 장	-	-	-	-	-	-	-	-	-
영 동	1,745	22	1	2	11	1	4	1	2
양 수 장	1,745	22	1	2	11	1	4	1	2
양 배 수 장	-	-	-	-	-	-	-	-	-
배 수 장	-	-	-	-	-	-	-	-	-
진 천	1,571	10	-	4	2	2	-	-	1
양 수 장	1,196	9	-	4	2	2	-	-	-
양 배 수 장	-	-	-	-	-	-	-	-	-
배 수 장	375	1	-	-	-	-	-	-	1
괴 산	2,028	21	3	2	4	2	4	4	2
양 수 장	2,028	21	3	2	4	2	4	4	2
양 배 수 장	-	-	-	-	-	-	-	-	-
배 수 장	-	-	-	-	-	-	-	-	-
음 성	1,420	29	4	9	8	5	-	3	-
양 수 장	1,260	28	4	9	8	5	-	2	-
양 배 수 장	160	1	-	-	-	-	-	1	-
배 수 장	-	-	-	-	-	-	-	-	-
충 주	4,030	24	2	6	3	3	-	7	1
양 수 장	4,030	24	2	6	3	3	-	7	1
양 배 수 장	-	-	-	-	-	-	-	-	-
배 수 장	-	-	-	-	-	-	-	-	-
제 천	2,754	2	-	-	-	-	-	1	-
양 수 장	2,754	2	-	-	-	-	-	1	-
양 배 수 장	-	-	-	-	-	-	-	-	-
배 수 장	-	-	-	-	-	-	-	-	-
충 청 남 도	150,746	454	57	51	115	33	27	58	38
양 수 장	76,946	367	56	51	114	30	26	47	15
양 배 수 장	3,925	4	-	-	-	-	-	-	-
배 수 장	69,875	83	1	-	1	3	1	11	21

규 모 별 개 소 수 (계속)

Drainage Stations by HP (Cont'd)

501 ↓ 750	751 ↓ 1,000	1,001 ↓ 1,500	1,501 ↓ 2,000	2,001 ↓ 2,500	2,501 ↓ 3,000	3,001 ↓ 4,000	4,001 ↓ 5,000	5,001HP 이 상 Over 5,001HP	Name of FIA Irrigation Facilities
2	-	-	-	-	-	-	-	-	Okch'ŏn
2	-	-	-	-	-	-	-	-	Pumping Station
-	-	-	-	-	-	-	-	-	Pumping & Drainage Station
-	-	-	-	-	-	-	-	-	Drainage Station
-	-	-	-	-	-	-	-	-	Yŏngdong
-	-	-	-	-	-	-	-	-	Pumping Station
-	-	-	-	-	-	-	-	-	Pumping & Drainage Station
-	-	-	-	-	-	-	-	-	Drainage Station
-	1	-	-	-	-	-	-	-	Chinch'ŏn
-	1	-	-	-	-	-	-	-	Pumping Station
-	-	-	-	-	-	-	-	-	Pumping & Drainage Station
-	-	-	-	-	-	-	-	-	Drainage Station
-	-	-	-	-	-	-	-	-	Koesan
-	-	-	-	-	-	-	-	-	Pumping Station
-	-	-	-	-	-	-	-	-	Pumping & Drainage Station
-	-	-	-	-	-	-	-	-	Drainage Station
-	-	-	-	-	-	-	-	-	Ŭmsŏng
-	-	-	-	-	-	-	-	-	Pumping Station
-	-	-	-	-	-	-	-	-	Pumping & Drainage Station
-	-	-	-	-	-	-	-	-	Drainage Station
1	-	1	-	-	-	-	-	-	Ch'ungju
1	-	1	-	-	-	-	-	-	Pumping Station
-	-	-	-	-	-	-	-	-	Pumping & Drainage Station
-	-	-	-	-	-	-	-	-	Drainage Station
-	-	-	-	-	1	-	-	-	Chech'ŏn
-	-	-	-	-	1	-	-	-	Pumping Station
-	-	-	-	-	-	-	-	-	Pumping & Drainage Station
-	-	-	-	-	-	-	-	-	Drainage Station
15	17	28	2	4	3	5	-	3	Ch'ungch'ŏngnam-do
4	5	11	1	2	1	1	-	3	Pumping Station
-	3	1	-	-	-	-	-	-	Pumping & Drainage Station
11	9	16	1	2	2	4	-	-	Drainage Station

10. 양 (배) 수 장 마 력 Number of Pumping and

농 조 별 시 설 별	총마력수 Total (HP)	총개소수 Total No. of	10HP 이 하 Less Than 10HP	11 이 20	21 이 50	51 이 75	76 이 100	101 이 250	251 이 500
대 급	580	10	—	2	5	—	1	2	—
양 수 장	580	10	—	2	5	—	1	2	—
양 배 수 장	—	—	—	—	—	—	—	—	—
배 수 장	—	—	—	—	—	—	—	—	—
연 기	4,555	15	—	1	3	—	2	2	5
양 수 장	1,680	11	—	1	3	—	2	2	3
양 배 수 장	—	—	—	—	—	—	—	—	—
배 수 장	2,875	4	—	—	—	—	—	—	2
공 주	4,557	28	1	2	7	5	1	6	4
양 수 장	1,832	21	1	2	7	4	1	5	1
양 배 수 장	—	—	—	—	—	—	—	—	—
배 수 장	2,725	7	—	—	—	1	—	1	3
논 산	37,165	109	34	17	16	3	5	5	8
양 수 장	18,550	84	33	17	15	1	5	2	1
양 배 수 장	1,100	1	—	—	—	—	—	—	—
배 수 장	17,515	24	1	—	1	2	—	3	7
부 여	31,345	56	3	2	11	1	3	10	7
양 수 장	4,745	34	3	2	11	1	3	9	4
양 배 수 장	975	1	—	—	—	—	—	—	—
배 수 장	25,625	21	—	—	—	—	—	1	3
서 천	1,530	18	—	—	9	3	1	4	1
양 수 장	1,330	17	—	—	9	3	1	3	1
양 배 수 장	—	—	—	—	—	—	—	—	—
배 수 장	200	1	—	—	—	—	—	1	—
보 령	5,139	31	10	4	8	3	—	3	1
양 수 장	3,364	29	10	4	8	3	—	3	—
양 배 수 장	—	—	—	—	—	—	—	—	—
배 수 장	1,775	2	—	—	—	—	—	—	1
청 양	8,565	33	—	4	7	2	5	5	5
양 수 장	2,225	23	—	4	7	2	5	4	1
양 배 수 장	1,850	2	—	—	—	—	—	—	—
배 수 장	4,490	8	—	—	—	—	—	1	4

규 모 별 개 소 수 (계속)

Drainage Stations by IP (Cont'd)

501 }	751 }	1,001 }	1,501 }	2,001 }	2,501 }	3,001 }	4,001 }	5,001 IP 이 상 Over 5,001 IP	Name of FIA Irrigation Facilities
750	1,000	1,500	2,000	2,500	3,000	4,000	5,000		
-	-	-	-	-	-	-	-	-	Taegŭm
-	-	-	-	-	-	-	-	-	Pumping Station
-	-	-	-	-	-	-	-	-	Pumping & Drainage Station
-	-	-	-	-	-	-	-	-	Drainage Station
-	1	1	-	-	-	-	-	-	Yŏngi
-	-	-	-	-	-	-	-	-	Pumping Station
-	-	-	-	-	-	-	-	-	Pumping & Drainage Station
-	1	1	-	-	-	-	-	-	Drainage Station
1	1	-	-	-	-	-	-	-	Kongju
-	-	-	-	-	-	-	-	-	Pumping Station
-	-	-	-	-	-	-	-	-	Pumping & Drainage Station
1	1	-	-	-	-	-	-	-	Drainage Station
3	4	10	1	-	-	2	-	1	Nonsan
1	2	5	1	-	-	-	-	1	Pumping Station
-	-	1	-	-	-	-	-	-	Pumping & Drainage Station
2	2	4	-	-	-	2	-	-	Drainage Station
3	5	7	-	2	1	1	-	-	Puyŏ
1	-	-	-	-	-	-	-	-	Pumping Station
-	1	-	-	-	-	-	-	-	Pumping & Drainage Station
2	4	7	-	2	1	1	-	-	Drainage Station
-	-	-	-	-	-	-	-	-	Sŏch'ŏn
-	-	-	-	-	-	-	-	-	Pumping Station
-	-	-	-	-	-	-	-	-	Pumping & Drainage Station
-	-	-	-	-	-	-	-	-	Drainage Station
-	-	1	-	1	-	-	-	-	Poryŏng
-	-	-	-	1	-	-	-	-	Pumping Station
-	-	-	-	-	-	-	-	-	Pumping & Drainage Station
-	-	1	-	-	-	-	-	-	Drainage Station
2	2	-	1	-	-	-	-	-	Ch'ŏngyang
-	-	-	-	-	-	-	-	-	Pumping Station
-	2	-	-	-	-	-	-	-	Pumping & Drainage Station
2	-	-	1	-	-	-	-	-	Drainage Station

10. 양 (배) 수 장 마 력 Number of Pumping and

농 조 별 시 설 별	총마력수 Total (HP)	총개소수 Total No. of	10HP 이 하 Less Than 10HP	11 이 20	21 이 50	51 이 75	76 이 100	101 이 250	251 이 500
충 성	1,132	6	—	1	4	—	—	—	—
양 수 장	1,132	6	—	1	4	—	—	—	—
양 배 수 장	—	—	—	—	—	—	—	—	—
배 수 장	—	—	—	—	—	—	—	—	—
예 당	30,008	71	5	5	19	8	5	11	2
양 수 장	17,048	57	5	5	19	8	4	7	1
양 배 수 장	—	—	—	—	—	—	—	—	—
배 수 장	12,960	14	—	—	—	—	1	4	1
서 산	1,635	14	1	2	7	1	—	2	—
양 수 장	585	13	1	2	7	1	—	2	—
양 배 수 장	—	—	—	—	—	—	—	—	—
배 수 장	1,050	1	—	—	—	—	—	—	—
당 진	18,340	24	—	4	4	2	2	5	1
양 수 장	18,340	24	—	4	4	2	2	5	1
양 배 수 장	—	—	—	—	—	—	—	—	—
배 수 장	—	—	—	—	—	—	—	—	—
은 양	6,000	30	1	4	11	5	2	3	2
양 수 장	5,340	29	1	4	11	5	2	3	2
양 배 수 장	—	—	—	—	—	—	—	—	—
배 수 장	660	1	—	—	—	—	—	—	—
천 안	195	9	2	3	4	—	—	—	—
양 수 장	195	9	2	3	4	—	—	—	—
양 배 수 장	—	—	—	—	—	—	—	—	—
배 수 장	—	—	—	—	—	—	—	—	—
전 라 북 도	62,880	386	42	49	149	35	25	30	29
양 수 장	37,417	354	42	49	146	35	23	22	25
양 배 수 장	10,743	10	—	—	1	—	1	2	—
배 수 장	14,720	22	—	—	2	—	1	6	4
동 진	21,418	159	31	17	54	13	9	12	12
양 수 장	14,455	146	31	17	52	13	8	9	11
양 배 수 장	4,038	5	—	—	—	—	—	1	—
배 수 장	2,925	8	—	—	2	—	1	2	1

규 모 별 개 소 수 (계속)
Drainage Stations by HP (Cont'd)

501 s	751 s	1,001 s	1,501 s	2,001 s	2,501 s	3,001 s	4,001 s	5,001 HP 이 상 Over 5,001 HP	Name of FIA Irrigation Facilities
750	1,000	1,500	2,000	2,500	3,000	4,000	5,000		
-	-	1	-	-	-	-	-	-	Hongsŏng
-	-	1	-	-	-	-	-	-	Pumping Station
-	-	-	-	-	-	-	-	-	Pumping & Drainage Station
-	-	-	-	-	-	-	-	-	Drainage Station
4	1	7	-	1	1	1	-	1	Yedang
1	-	5	-	1	-	-	-	1	Pumping Station
-	-	-	-	-	-	-	-	-	Pumping & Drainage Station
3	1	2	-	-	1	1	-	-	Drainage Station
-	-	1	-	-	-	-	-	-	Sŏsan
-	-	-	-	-	-	-	-	-	Pumping Station
-	-	-	-	-	-	-	-	-	Pumping & Drainage Station
-	-	1	-	-	-	-	-	-	Drainage Station
1	3	-	-	-	-	1	-	1	Tangjin
1	3	-	-	-	-	1	-	1	Pumping Station
-	-	-	-	-	-	-	-	-	Pumping & Drainage Station
-	-	-	-	-	-	-	-	-	Drainage Station
1	-	-	-	-	-	1	-	-	Onyang
-	-	-	-	-	1	-	-	-	Pumping Station
-	-	-	-	-	-	-	-	-	Pumping & Drainage Station
1	-	-	-	-	-	-	-	-	Drainage Station
-	-	-	-	-	-	-	-	-	Ch'ŏnan
-	-	-	-	-	-	-	-	-	Pumping Station
-	-	-	-	-	-	-	-	-	Pumping & Drainage Station
-	-	-	-	-	-	-	-	-	Drainage Station
16	-	4	2	2	1	1	-	1	Ch'ŏllabuk-do
8	-	1	1	1	-	1	-	-	Pumping Station
4	-	-	1	-	-	-	-	1	Pumping & Drainage Station
4	-	3	-	1	1	-	-	-	Drainage Station
8	-	1	1	1	-	-	-	-	Tongjin
4	-	-	-	1	-	-	-	-	Pumping Station
3	-	-	1	-	-	-	-	-	Pumping & Drainage Station
1	-	1	-	-	-	-	-	-	Drainage Station

10. 양 (배) 수 장 마 력

Number of Pumping and

농 조 별 시 설 별	총마력수	총개소수	10HP 이 하	11	21	51	76	101	251
	Total (HP)	Total No. of	Less Than 10HP	11 ~ 20	21 ~ 50	51 ~ 75	76 ~ 100	101 ~ 250	251 ~ 500
전 북	8,971	97	5	17	38	13	5	7	10
양 수 장	8,126	95	5	17	38	13	5	6	10
양 배 수 장	-	-	-	-	-	-	-	-	-
배 수 장	845	2	-	-	-	-	-	1	-
전 주	7,180	23	-	3	13	-	1	2	-
양 수 장	500	15	-	3	12	-	-	-	-
양 배 수 장	380	3	-	-	1	-	1	1	-
배 수 장	6,300	5	-	-	-	-	-	1	-
고 창	821	17	-	2	11	3	-	1	-
양 수 장	821	17	-	2	11	3	-	1	-
양 배 수 장	-	-	-	-	-	-	-	-	-
배 수 장	-	-	-	-	-	-	-	-	-
정 읍	1,265	13	2	-	2	3	3	1	2
양 수 장	1,265	13	2	-	2	3	3	1	2
양 배 수 장	-	-	-	-	-	-	-	-	-
배 수 장	-	-	-	-	-	-	-	-	-
남 원	1,035	11	-	1	5	-	2	3	-
양 수 장	1,035	11	-	1	5	-	2	3	-
양 배 수 장	-	-	-	-	-	-	-	-	-
배 수 장	-	-	-	-	-	-	-	-	-
순 창	3,765	22	2	1	10	1	3	2	1
양 수 장	3,765	22	2	1	10	1	3	2	1
양 배 수 장	-	-	-	-	-	-	-	-	-
배 수 장	-	-	-	-	-	-	-	-	-
금 강	18,425	44	2	8	16	2	2	2	4
양 수 장	7,450	35	2	8	16	2	2	-	1
양 배 수 장	6,325	2	-	-	-	-	-	-	-
배 수 장	4,650	7	-	-	-	-	-	2	3
전 라 남 도	59,778	418	38	46	160	54	37	45	13
양 수 장	46,713	401	38	46	160	53	33	42	11
양 배 수 장	80	1	-	-	-	-	1	-	-
배 수 장	12,985	16	-	-	-	1	3	3	2

규 모 별 개 소 수 (계속)

Drainage Stations by HP (Cont'd)

501 \$ 750	751 \$ 1,000	1,001 \$ 1,500	1,501 \$ 2,000	2,001 \$ 2,500	2,501 \$ 3,000	3,001 \$ 4,000	4,001 \$ 5,000	5,001HP 이 상 Over 5,001HP	Name of FIA Irrigation Facilities
2	-	-	-	-	-	-	-	-	Chǒnbuk
1	-	-	-	-	-	-	-	-	Pumping Station
-	-	-	-	-	-	-	-	-	Pumping & Drainage Station
1	-	-	-	-	-	-	-	-	Drainage Station
1	-	2	-	-	1	-	-	-	Chǒnju
-	-	-	-	-	-	-	-	-	Pumping Station
-	-	-	-	-	-	-	-	-	Pumping & Drainage Station
1	-	2	-	-	1	-	-	-	Drainage Station
-	-	-	-	-	-	-	-	-	Koch'ang
-	-	-	-	-	-	-	-	-	Pumping Station
-	-	-	-	-	-	-	-	-	Pumping & Drainage Station
-	-	-	-	-	-	-	-	-	Drainage Station
-	-	-	-	-	-	-	-	-	Chǒnggūp
-	-	-	-	-	-	-	-	-	Pumping Station
-	-	-	-	-	-	-	-	-	Pumping & Drainage Station
-	-	-	-	-	-	-	-	-	Drainage Station
-	-	-	-	-	-	-	-	-	Namwon
-	-	-	-	-	-	-	-	-	Pumping Station
-	-	-	-	-	-	-	-	-	Pumping & Drainage Station
-	-	-	-	-	-	-	-	-	Drainage Station
1	-	-	1	-	-	-	-	-	Sunch'ang
1	-	-	1	-	-	-	-	-	Pumping Station
-	-	-	-	-	-	-	-	-	Pumping & Drainage Station
-	-	-	-	-	-	-	-	-	Drainage Station
4	-	1	-	1	-	1	-	1	Kūmgang
2	-	1	-	-	-	1	-	-	Pumping Station
1	-	-	-	-	-	-	-	1	Pumping & Drainage Station
1	-	-	-	1	-	-	-	-	Drainage Station
6	6	5	3	2	1	2	-	-	Chǒllanam-do
6	3	5	1	1	1	1	-	-	Pumping Station
-	-	-	-	-	-	-	-	-	Pumping & Drainage Station
-	3	-	2	1	-	1	-	-	Drainage Station

규 모 별 개 소 수 (계속)
Drainage Stations by HP (Cont'd)

501 }	751 }	1,001 }	1,501 }	2,001 }	2,501 }	3,001 }	4,001 }	5,001 HP 이 상 Over 5,001 HP	Name of FIA Irrigation Facilities
750	1,000	1,500	2,000	2,500	3,000	4,000	5,000		
2	2	3	1	1	-	1	-	-	Yöngsangang
2	1	3	-	-	-	-	-	-	Pumping Station
-	-	-	-	-	-	-	-	-	Pumping & Drainage Station
-	1	-	1	1	-	1	-	-	Drainage Station
-	-	-	-	-	-	-	-	-	Yöngkwang
-	-	-	-	-	-	-	-	-	Pumping Station
-	-	-	-	-	-	-	-	-	Pumping & Drainage Station
-	-	-	-	-	-	-	-	-	Drainage Station
-	1	-	-	1	-	-	-	-	Koksöng
-	1	-	-	1	-	-	-	-	Pumping Station
-	-	-	-	-	-	-	-	-	Pumping & Drainage Station
-	-	-	-	-	-	-	-	-	Drainage Station
-	-	-	-	-	-	-	-	-	Kurye
-	-	-	-	-	-	-	-	-	Pumping Station
-	-	-	-	-	-	-	-	-	Pumping & Drainage Station
-	-	-	-	-	-	-	-	-	Drainage Station
-	-	-	-	-	-	-	-	-	Kwangyang
-	-	-	-	-	-	-	-	-	Pumping Station
-	-	-	-	-	-	-	-	-	Pumping & Drainage Station
-	-	-	-	-	-	-	-	-	Drainage Station
-	1	-	-	-	-	-	-	-	Sunch'ön
-	-	-	-	-	-	-	-	-	Pumping Station
-	-	-	-	-	-	-	-	-	Pumping & Drainage Station
-	1	-	-	-	-	-	-	-	Drainage Station
-	-	-	-	-	-	-	-	-	Kohüng
-	-	-	-	-	-	-	-	-	Pumping Station
-	-	-	-	-	-	-	-	-	Pumping & Drainage Station
-	-	-	-	-	-	-	-	-	Drainage Station
-	-	-	-	-	-	-	-	-	Posöng
-	-	-	-	-	-	-	-	-	Pumping Station
-	-	-	-	-	-	-	-	-	Pumping & Drainage Station
-	-	-	-	-	-	-	-	-	Drainage Station

규 모 별 개 소 수 (계속)
Drainage Stations by HP (Cont'd)

501 }	751 }	1,001 }	1,501 }	2,001 }	2,501 }	3,001 }	4,001 }	5,001 HP 이 상 Over 5,001 HP	Name of FIA Irrigation Facilities
750	1,000	1,500	2,000	2,500	3,000	4,000	5,000		
-	--	-	-	-	-	-	-	-	Hwasun
-	-	-	-	-	-	-	-	-	Pumping Station
-	-	-	-	-	-	-	-	-	Pumping & Drainage Station
-	-	-	-	-	-	-	-	-	Drainage Station
-	-	-	-	-	-	-	-	-	Changhŭng
-	-	-	-	-	-	-	-	-	Pumping Station
-	-	-	-	-	-	-	-	-	Pumping & Drainage Station
-	-	-	-	-	-	-	-	-	Drainage Station
-	1	-	-	-	-	-	-	-	Kangjin
-	-	-	-	-	-	-	-	-	Pumping Station
-	-	-	-	-	-	-	-	-	Pumping & Drainage Station
-	1	-	-	-	-	-	-	-	Drainage Station
1	-	-	-	-	-	-	-	-	Haenam
1	-	-	-	-	-	-	-	-	Pumping Station
-	-	-	-	-	-	-	-	-	Pumping & Drainage Station
-	-	-	-	-	-	-	-	-	Drainage Station
3	-	2	1	-	1	1	-	-	Yŏngam
3	-	2	1	-	1	1	-	-	Pumping Station
-	-	-	-	-	-	-	-	-	Pumping & Drainage Station
-	-	-	-	-	-	-	-	-	Drainage Station
-	1	-	-	-	-	-	-	-	Muan
-	1	-	-	-	-	-	-	-	Pumping Station
-	-	-	-	-	-	-	-	-	Pumping & Drainage Station
-	-	-	-	-	-	-	-	-	Drainage Station
-	-	-	1	-	-	-	-	-	Chindo
-	-	-	-	-	-	-	-	-	Pumping Station
-	-	-	-	-	-	-	-	-	Pumping & Drainage Station
-	-	-	1	-	-	-	-	-	Drainage Station
-	-	-	-	-	-	-	-	-	Wando
-	-	-	-	-	-	-	-	-	Pumping Station
-	-	-	-	-	-	-	-	-	Pumping & Drainage Station
-	-	-	-	-	-	-	-	-	Drainage Station
-	-	-	-	-	-	-	-	-	Shinnan
-	-	-	-	-	-	-	-	-	Pumping Station
-	-	-	-	-	-	-	-	-	Pumping & Drainage Station
-	-	-	-	-	-	-	-	-	Drainage Station
-	-	-	-	-	-	-	-	-	Yŏch'ŏn
-	-	-	-	-	-	-	-	-	Pumping Station
-	-	-	-	-	-	-	-	-	Pumping & Drainage Station
-	-	-	-	-	-	-	-	-	Drainage Station

규 모 별 개 소 수 (계속)

Drainage Stations by IP (Cont'd)

501	751	1,001	1,501	2,001	2,501	3,001	4,001	5,001 IP 이 상 Over 5,001 IP	Name of FIA Irrigation Facilities
750	1,000	1,500	2,000	2,500	3,000	4,000	5,000		
7	6	9	1	1	3	3	-	1	Kyongsangbuk-do
4	3	3	1	-	1	2	-	1	Pumping Station
-	-	-	-	-	-	-	-	-	Pumping & Drainage Station
3	3	6	-	1	2	1	-	-	Drainage Station
2	-	2	-	-	1	1	-	1	Uisong
2	-	-	-	-	-	-	-	1	Pumping Station
-	-	-	-	-	-	-	-	-	Pumping & Drainage Station
-	-	2	-	-	1	1	-	-	Drainage Station
-	2	1	-	-	-	1	-	-	Andong
-	1	1	-	-	-	1	-	-	Pumping Station
-	-	-	-	-	-	-	-	-	Pumping & Drainage Station
-	1	-	-	-	-	-	-	-	Drainage Station
-	-	-	-	-	-	-	-	-	Chongsong
-	-	-	-	-	-	-	-	-	Pumping Station
-	-	-	-	-	-	-	-	-	Pumping & Drainage Station
-	-	-	-	-	-	-	-	-	Drainage Station
-	-	-	-	-	-	-	-	-	Yongdok
-	-	-	-	-	-	-	-	-	Pumping Station
-	-	-	-	-	-	-	-	-	Pumping & Drainage Station
-	-	-	-	-	-	-	-	-	Drainage Station
-	-	-	-	-	-	-	-	-	Pohang
-	-	-	-	-	-	-	-	-	Pumping Station
-	-	-	-	-	-	-	-	-	Pumping & Drainage Station
-	-	-	-	-	-	-	-	-	Drainage Station
-	1	-	-	-	1	-	-	-	Kyongju
-	1	-	-	-	-	-	-	-	Pumping Station
-	-	-	-	-	-	-	-	-	Pumping & Drainage Station
-	-	-	-	-	1	-	-	-	Drainage Station
-	-	-	-	-	-	-	-	-	Yongchon
-	-	-	-	-	-	-	-	-	Pumping Station
-	-	-	-	-	-	-	-	-	Pumping & Drainage Station
-	-	-	-	-	-	-	-	-	Drainage Station

규 모 별 개 소 수 (계속)
Drainage Stations by HP (Cont'd)

501 }	751 }	1,001 }	1,501 }	2,001 }	2,501 }	3,001 }	4,001 }	5,001 HP 이 상 Over 5,001 HP	Name of FIA Irrigation Facilities
750	1,000	1,500	2,000	2,500	3,000	4,000	5,000		
-	-	-	-	-	-	-	-	-	Kyŏngsan
-	-	-	-	-	-	-	-	-	Pumping Station
-	-	-	-	-	-	-	-	-	Pumping & Drainage Station
-	-	-	-	-	-	-	-	-	Drainage Station
1	-	2	-	1	-	-	-	-	Koryŏng
-	-	-	-	-	-	-	-	-	Pumping Station
-	-	-	-	-	-	-	-	-	Pumping & Drainage Station
1	-	2	-	1	-	-	-	-	Drainage Station
-	-	1	-	-	-	-	-	-	Sŏngju
-	-	-	-	-	-	-	-	-	Pumping Station
-	-	-	-	-	-	-	-	-	Pumping & Drainage Station
-	-	1	-	-	-	-	-	-	Drainage Station
1	1	1	-	-	-	-	-	-	Ch'ilgok
1	-	1	-	-	-	-	-	-	Pumping Station
-	-	-	-	-	-	-	-	-	Pumping & Drainage Station
-	1	-	-	-	-	-	-	-	Drainage Station
2	1	1	-	-	-	-	-	-	Kumi
1	-	-	-	-	-	-	-	-	Pumping Station
-	-	-	-	-	-	-	-	-	Pumping & Drainage Station
1	1	1	-	-	-	-	-	-	Drainage Station
-	-	1	-	-	1	-	-	-	Sangju
-	-	1	-	-	1	-	-	-	Pumping Station
-	-	-	-	-	-	-	-	-	Pumping & Drainage Station
-	-	-	-	-	-	-	-	-	Drainage Station
1	-	-	-	-	-	-	-	-	Mungyŏng
-	-	-	-	-	-	-	-	-	Pumping Station
-	-	-	-	-	-	-	-	-	Pumping & Drainage Station
1	-	-	-	-	-	-	-	-	Drainage Station
-	1	-	1	-	-	1	-	-	Yech'ŏn
-	1	-	1	-	-	1	-	-	Pumping Station
-	-	-	-	-	-	-	-	-	Pumping & Drainage Station
-	-	-	-	-	-	-	-	-	Drainage Station

10. 양 (배) 수 장 마 력 Number of Pumping and

농 조 별 시 설 별	총마력수 Total (HP)	총개소수 Total No. of	10HP 이 하 Less Than 10HP	11 이 20	21 이 50	51 이 75	76 이 100	101 이 250	251 이 500
경 상 남 도	208,247	532	40	66	113	36	32	80	62
양 수 장	75,010	326	40	63	95	31	25	46	15
양 배 수 장	40,310	61	—	1	1	2	4	8	16
배 수 장	92,927	145	—	2	17	3	3	26	31
울 산	1,893	25	3	7	6	2	3	2	2
양 수 장	1,153	23	3	7	6	2	3	2	—
양 배 수 장	—	—	—	—	—	—	—	—	—
배 수 장	740	2	—	—	—	—	—	—	2
진 산	12,342	91	21	18	10	7	6	17	8
양 수 장	5,327	77	21	18	9	7	6	13	2
양 배 수 장	1,585	3	—	—	—	—	—	—	2
배 수 장	5,430	11	—	—	1	—	—	4	4
의 령	12,945	39	—	5	5	6	2	9	4
양 수 장	1,270	20	—	5	5	6	2	2	—
양 배 수 장	2,440	4	—	—	—	—	—	2	1
배 수 장	9,235	15	—	—	—	—	—	5	3
합 안	29,283	52	3	1	7	—	2	3	13
양 수 장	4,093	18	3	1	5	—	1	1	5
양 배 수 장	5,995	8	—	—	—	—	1	—	2
배 수 장	19,195	26	—	—	2	—	—	2	6
창 념	23,739	56	4	4	16	2	2	8	3
양 수 장	2,099	26	4	3	11	2	1	4	—
양 배 수 장	11,765	7	—	—	—	—	—	—	1
배 수 장	9,875	23	—	1	5	—	1	4	2
밀 양	70,610	60	1	8	15	2	4	6	6
양 수 장	45,725	35	1	8	14	1	3	5	1
양 배 수 장	5,420	10	—	—	—	1	1	1	3
배 수 장	19,465	15	—	—	1	—	—	—	2
양 산	3,380	6	—	—	1	—	—	—	2
양 수 장	30	1	—	—	1	—	—	—	—
양 배 수 장	1,850	3	—	—	—	—	—	—	1
배 수 장	1,500	2	—	—	—	—	—	—	1
김 해	20,110	80	4	8	24	8	3	17	6
양 수 장	6,218	52	4	8	19	6	1	9	4
양 배 수 장	6,120	11	—	—	—	—	1	3	1
배 수 장	7,772	17	—	—	5	2	1	5	1

규 모 별 개 소 수 (계속)

Drainage Stations by HP (Cont'd)

501 \$	751 \$	1,001 \$	1,501 \$	2,001 \$	2,501 \$	3,001 \$	4,001 \$	5,001 HP 이 상 Over 5,001 HP	Name of FIA Irrigation Facilities
750	1,000	1,500	2,000	2,500	3,000	4,000	5,000		
42	21	22	6	3	4	1	3	1	Kyongsangnam-do
4	2	3	1	-	-	-	-	1	Pumping Station
11	7	6	3	-	1	-	1	-	Pumping & Drainage Station
27	12	13	2	3	3	1	2	-	Drainage Station
-	-	-	-	-	-	-	-	-	Ulsan
-	-	-	-	-	-	-	-	-	Pumping Station
-	-	-	-	-	-	-	-	-	Pumping & Drainage Station
-	-	-	-	-	-	-	-	-	Drainage Station
1	1	1	1	-	-	-	-	-	Chinsan
1	-	-	-	-	-	-	-	-	Pumping Station
-	1	-	-	-	-	-	-	-	Pumping & Drainage Station
-	-	1	1	-	-	-	-	-	Drainage Station
5	-	1	1	-	1	-	-	-	Uiryong
-	-	-	-	-	-	-	-	-	Pumping Station
-	-	-	1	-	-	-	-	-	Pumping & Drainage Station
5	-	1	-	-	1	-	-	-	Drainage Station
7	8	6	1	1	-	-	-	-	Haman
-	2	-	-	-	-	-	-	-	Pumping Station
2	1	1	1	-	-	-	-	-	Pumping & Drainage Station
5	5	5	-	1	-	-	-	-	Drainage Station
7	3	5	-	-	1	-	1	-	Ch'angnyong
1	-	-	-	-	-	-	-	-	Pumping Station
1	-	3	-	-	1	-	1	-	Pumping & Drainage Station
5	3	2	-	-	-	-	-	-	Drainage Station
5	2	5	-	2	2	1	-	1	Miryang
-	-	1	-	-	-	-	-	1	Pumping Station
-	2	2	-	-	-	-	-	-	Pumping & Drainage Station
5	-	2	-	2	2	1	-	-	Drainage Station
2	-	1	-	-	-	-	-	-	Yongsan
-	-	-	-	-	-	-	-	-	Pumping Station
2	-	-	-	-	-	-	-	-	Pumping & Drainage Station
-	-	1	-	-	-	-	-	-	Drainage Station
4	3	-	2	-	-	-	1	-	Kimhae
-	-	-	1	-	-	-	-	-	Pumping Station
2	3	-	1	-	-	-	-	-	Pumping & Drainage Station
2	-	-	-	-	-	-	1	-	Drainage Station

규 모 별 개 소 수 (계속)

Drainage Stations by HP (Cont'd)

501 }	751 }	1,001 }	1,501 }	2,001 }	2,501 }	3,001 }	4,001 }	5,001HP 이 상 Over 5,001HP	Name of FIA Irrigation Facilities
750	1,000	1,500	2,000	2,500	3,000	4,000	5,000		
5	2	-	-	-	-	-	1	-	Ch'ang-Won
-	-	-	-	-	-	-	-	-	Pumping Station
3	-	-	-	-	-	-	-	-	Pumping & Drainage Station
2	2	-	-	-	-	-	1	-	Drainage Station
-	-	1	-	-	-	-	-	-	Kōje
-	-	1	-	-	-	-	-	-	Pumping Station
-	-	-	-	-	-	-	-	-	Pumping & Drainage Station
-	-	-	-	-	-	-	-	-	Drainage Station
-	-	-	-	-	-	-	-	-	Kosōng
-	-	-	-	-	-	-	-	-	Pumping Station
-	-	-	-	-	-	-	-	-	Pumping & Drainage Station
-	-	-	-	-	-	-	-	-	Drainage Station
-	1	-	-	-	-	-	-	-	Sach'ōn
-	-	-	-	-	-	-	-	-	Pumping Station
-	-	-	-	-	-	-	-	-	Pumping & Drainage Station
-	1	-	-	-	-	-	-	-	Drainage Station
-	1	1	-	-	-	-	-	-	Hadong
-	-	-	-	-	-	-	-	-	Pumping Station
-	-	-	-	-	-	-	-	-	Pumping & Drainage Station
-	1	1	-	-	-	-	-	-	Drainage Station
-	-	-	-	-	-	-	-	-	Kōch'ang
-	-	-	-	-	-	-	-	-	Pumping Station
-	-	-	-	-	-	-	-	-	Pumping & Drainage Station
-	-	-	-	-	-	-	-	-	Drainage Station
6	-	1	1	-	-	-	-	-	Hapch'ōn
2	-	1	-	-	-	-	-	-	Pumping Station
1	-	-	-	-	-	-	-	-	Pumping & Drainage Station
3	-	-	1	-	-	-	-	-	Drainage Station
-	-	-	-	-	-	-	-	-	Cheju-do
-	-	-	-	-	-	-	-	-	Pumping Station
-	-	-	-	-	-	-	-	-	Pumping & Drainage Station
-	-	-	-	-	-	-	-	-	Drainage Station
-	-	-	-	-	-	-	-	-	Cheju
-	-	-	-	-	-	-	-	-	Pumping Station
-	-	-	-	-	-	-	-	-	Pumping & Drainage Station
-	-	-	-	-	-	-	-	-	Drainage Station

시 설 물 현 황

Irrigation Facilities

시 도	시 군	시설구분	개 소 수	수혜면적	계 원 수	'96유지관리비		부과징수상황		적 립 금	
						O&M Cost in '96		Assessment and Collec- tion of Water Charge		Reserve	
						부과면적 Assessed Area (ha)	부과금액 Amount Assessed (천원)	징수금액 Collected (천원)	미징수금액 Un- Collected (천원)	'96 (천원)	누 계 Cumulative (천원)
충청남도			2	15.4	-	-	-	-	-	-	-
Ch'ungch'ōngnam-do											
	금 산	양수장	2	15.4	-	-	-	-	-	-	-
	Kūmsan										
전라북도			3	10.0	-	-	-	-	-	-	-
Ch'ōllabuk-do											
	무 주	양수장	3	10.0	-	-	-	-	-	-	-
	Muju										
전라남도			21	297.0	162	62.4	19,696	19,696	-	-	-
Ch'ōllanam-do											
	나 주 시	양수장	15	62.4	162	62.4	19,696	19,696	-	-	-
	Naju-shi										
	영 압	저수지	4	176.9	-	-	-	-	-	-	-
	Yōng-am										
		양수장	1	2.7	-	-	-	-	-	-	-
		보	1	55.0	-	-	-	-	-	-	-
경상북도			10	44.3	22	9.0	1,736	1,736	-	-	-
Kyōngsangbuk-do											
	안 동 시	양수장	1	5.0	22	5.0	176	176	-	-	-
	Andong-shi										
	상 주 시	양수장	1	4.0	-	4.0	1,560	1,560	-	-	-
	Sangju-shi										
	청 송	양수장	2	4.6	-	-	-	-	-	-	-
	Ch'ōngsong										
	청 도	양수장	2	5.0	-	-	-	-	-	-	-
	Ch'ōngdo										
	고 령	양수장	1	9.3	-	-	-	-	-	-	-
	Koryōng										
	칠 곡	저수지	2	9.4	-	-	-	-	-	-	-
	Ch'ilgok										
		양수장	1	7.0	-	-	-	-	-	-	-
경상남도			12	83.5	20	4.8	1,300	1,300	-	2,600	3,900
Kyōngsangnam-do											
	창 원 시	양수장	1	4.8	20	4.3	1,300	1,300	-	2,600	3,900
	Ch'ang-won-shi										
	양 산 시	양수장	4	73.3	-	-	-	-	-	-	-
	Yangsang-shi										
	산 청	양수장	1	4.0	-	-	-	-	-	-	-
	Sanch'ōng										
	합 천	저수지	1	0.2	-	-	-	-	-	-	-
	Hapch'ōn										
		양수장	5	1.2	-	-	-	-	-	-	-

12. 방 조 제 Status of

시 도 별	계 Total						국 가 관 리 Administration by Government					
	지구수 No. of Project Unit	면 적 Area (ha)	방 조 제 Sea Dike		배 수 감 문 Tidal Sluice		지구수 No. of Project Unit	면 적 Area (ha)	방 조 제 Sea Dike		배 수 감 문 Tidal Sluice	
			조 Line	연장 Length (m)	개소 Place	연 Each Gate			조 Line	연장 Length (m)	개소 Place	연 Each Gate
1 9 9 0	1,761	145,863.3	2,162	1,263,559	2,517	4,191	71	86,278.0	107	221,166	169	816
1 9 9 1	1,701	111,598.2	2,064	1,258,515	2,408	4,129	74	72,615.0	112	226,248	182	874
1 9 9 2	1,667	152,133.6	2,020	1,243,968	2,400	4,023	76	97,069.6	114	232,584	181	872
1 9 9 3	1,648	145,471.2	2,018	1,239,462	2,359	4,060	74	92,131.4	113	227,899	180	881
1 9 9 4	1,667	144,956.6	2,035	1,236,467	2,349	4,055	77	91,985.9	119	229,810	172	892
1 9 9 5	1,665	144,906.9	2,028	1,227,095	2,342	4,037	77	91,985.9	119	229,810	172	892
1 9 9 6	1,625	143,748.9	1,994	1,212,778	2,293	3,945	82	93,269.6	127	244,381	192	930
부산광역시	4	572.0	4	11,969	7	12	-	-	-	-	-	-
인천광역시	87	2,871.5	160	105,254	131	193	-	-	-	-	-	-
경 기 도	83	28,456.5	169	182,922	193	355	10	23,645.3	25	45,038	35	107
충 청 남 도	239	39,467.2	275	154,873	341	595	13	29,430.7	13	22,034	20	111
전 라 북 도	67	17,921.6	76	120,593	123	275	11	14,801.0	17	73,184	47	143
전 라 남 도	964	50,525.2	1,120	569,667	1,282	2,129	42	24,181.6	62	95,481	81	512
경 상 남 도	180	3,900.9	189	67,258	215	384	6	1,211.0	10	8,644	9	57
제 주 도	1	34.0	1	242	1	2	-	-	-	-	-	-

주 : 1991년 면적은 수해면적임.

현 황

Sea Dike

지방자치단체관리 Administration by Local Government						관리대행자미지정 Agent Non-Specified						Province
지구수 No.of Project Unit	면적 Area (ha)	방조제 Sea Dike		배수갑문 Tidal Sluice		지구수 No.of Project Unit	면적 Area (ha)	방조제 Sea Dike		배수갑문 Tidal Sluice		
		조 Line	연장 Length (m)	개소 Place	연 Each Gate			조 Line	연장 Length (m)	개소 Place	연 Each Gate	
1,473	51,945.1	1,800	900,619	2,072	3,023	217	7,640.2	255	141,774	276	352	1 9 9 0
1,481	35,607.6	1,802	961,938	2,069	3,047	146	3,375.6	150	70,329	157	208	1 9 9 1
1,478	51,780.7	1,793	954,239	2,100	2,989	113	3,283.3	113	57,145	119	162	1 9 9 2
1,477	51,402.7	1,810	964,276	2,075	3,054	97	1,937.1	95	47,287	104	125	1 9 9 3
1,495	51,222.4	1,823	963,070	2,077	3,043	95	1,748.3	93	43,587	100	120	1 9 9 4
1,493	51,172.7	1,816	953,698	2,070	3,025	95	1,748.3	93	43,587	100	120	1 9 9 5
1,449	48,994.4	1,776	927,635	2,003	2,901	94	1,484.9	91	40,762	98	114	1 9 9 6
2	55.0	2	5,386	5	6	2	517.0	2	6,583	2	6	Pusan-kwangyökshi
87	2,871.5	160	105,254	131	193	-	-	-	-	-	-	Inch'ön-kwangyökshi
73	4,811.2	144	137,884	158	248	-	-	-	-	-	-	Kyönggi-do
205	9,554.1	241	117,892	299	460	21	482.4	21	14,947	22	24	Ch'ungch'öngnam-do
49	3,073.6	52	45,354	71	123	7	47.0	7	2,055	5	9	Chöllabuk-do
920	26,126.2	1,056	468,976	1,199	1,609	2	217.4	2	5,210	2	8	Chöllanam-do
112	2,468.8	120	46,647	139	260	62	221.1	59	11,967	67	67	Kyöngsangnam-do
1	34.0	1	242	1	2	-	-	-	-	-	-	Cheju-do

Note : The Area figures for 1991 is expressed Benefitted Area.

13. 농 업 생 산 기 반 Agricultural Land and Water

면적 : 헥타아르

가. 생산기반확충사업 Farmland Improvement and Expansion project

연 도 별 시 도 별	경 지 정 리 Land Consolidation				배 수 개 선 Drainage Improvement			
	총답면적 Total Paddy Field	개 발 면 적 Development Area		경지정리율 (%)	대상면적 Subject Area	개 발 면 적 Development Area		개 선 율 (%)
		당년도 This year	누 계 Total			당년도 This year	누 계 Total	
1970년이전	1,194,734	17,245	144,446	12.1	207,000	—	2,101	1.0
1971~1975	1,276,599	132,760	277,206	21.7	207,000	7,783	9,884	4.8
1976~1980	1,306,789	91,488	368,694	28.2	207,000	10,434	20,318	9.8
1981~1985	1,324,932	78,649	447,343	33.8	207,000	12,904	33,222	16.0
1 9 8 6	1,328,529	19,685	467,028	35.2	207,000	5,031	38,253	18.5
1 9 8 7	1,351,657	20,807	487,835	36.1	207,000	6,047	44,300	21.4
1 9 8 8	1,357,857	28,507	516,342	38.0	207,000	1,703	46,003	22.2
1 9 8 9	1,352,741	26,093	542,435	40.1	207,000	2,960	48,963	23.6
1 9 9 0	1,345,280	34,742	577,177	42.9	207,000	2,074	51,037	24.7
1 9 9 1	1,335,204	22,377	599,554	44.9	207,000	4,201	55,238	26.7
1 9 9 2	1,314,727	23,720	623,274	47.4	207,000	2,733	57,971	28.0
1 9 9 3	1,298,323	20,383	643,657	49.5	207,000	3,140	61,111	29.5
1 9 9 4	1,267,112	18,625	662,282	52.2	207,000	4,155	65,266	31.5
1 9 9 5	1,205,867	27,407	689,689	57.2	207,000	1,771	67,037	32.4
1 9 9 6	1,176,148	23,931	713,820	60.7	207,000	2,952	69,989	33.8
경 기 도	154,296	1,875	100,194	64.9	28,700	355	3,232	11.3
강 원 도	51,897	1,238	24,354	46.9	4,000	—	502	12.6
충 청 북 도	67,815	521	39,296	57.9	7,900	—	1,228	15.5
충 청 남 도	194,698	5,160	108,128	55.5	38,900	457	16,037	41.2
전 라 북 도	168,640	4,775	113,195	67.1	41,100	434	16,244	39.5
전 라 남 도	228,077	5,932	132,955	58.3	36,300	188	9,374	25.8
경 상 북 도	167,528	2,657	98,629	58.9	22,600	713	6,299	27.9
경 상 남 도	142,992	1,773	96,678	67.6	26,200	782	16,728	63.8
체 주 도	205	—	191	93.2	1,300	23	345	26.5

주 : 1) 서울, 인천은 경기도, 대구는 경북, 부산은 경남, 광주는 전남, 대전은 충남에 포함 되었음.
 2) 개간, 간척사업의 개발면적은 1945년 이전분이 포함되어 있지 않으며, 1988년부터의 개간은 민간인자력개발사업임.
 3) 각사업의 당년도 개발면적은 당해년도 사업비 정산실적에 의함.

정 비 사 업 개 발 실 적

Development Projects Executed

Area : ha

개 간 Slopland Reclamation				간 척 Tideland Reclamation				Year Province
대상면적 Subject Area	개 발 면 적 Development Area		개 발 율 (%)	대상면적 Subject Area	개 발 면 적 Development Area		개 발 율 (%)	
	당년도 This year	누 계 Total			당년도 This year	누 계 Total		
655,000	—	151,183	23.1	401,748	1,213	24,193	6.0	Before 1970
655,000	15,098	166,281	25.4	401,748	7,374	31,567	7.9	1971~1975
655,000	18,112	184,393	28.2	401,748	11,482	43,049	10.7	1976~1980
655,000	5,834	190,227	29.0	401,748	6,744	49,793	12.4	1981~1985
655,000	1,917	192,144	29.3	401,748	1,190	50,983	12.7	1 9 8 6
655,000	1,611	193,755	29.6	401,748	493	51,476	12.8	1 9 8 7
—	1,043	194,798	29.8	401,748	352	51,828	12.9	1 9 8 8
—	627	195,425	29.8	401,748	3	51,831	12.9	1 9 8 9
—	375	195,800	29.9	401,748	1,649	53,480	13.3	1 9 9 0
—	294	196,094	29.9	401,748	93	53,573	13.3	1 9 9 1
—	253	196,347	30.0	401,748	1,655	55,228	13.7	1 9 9 2
—	224	196,571	30.0	401,748	4,674	59,902	14.9	1 9 9 3
—	312	196,883	30.1	401,748	2,168	62,070	15.4	1 9 9 4
—	230	197,113	—	208,321	11,629	73,699	35.4	1 9 9 5
—	59	197,172	—	208,321	281	73,980	35.5	1 9 9 6
—	3	27,649	—	57,319	—	24,852	43.4	Kyōnggi-do
—	14	16,767	—	—	—	—	—	Kang-won-do
—	—	13,440	—	—	—	—	—	Ch'ungch'ōngbuk-do
—	—	25,509	—	38,257	—	25,351	66.3	Ch'ungch'ōngnam-do
—	—	28,511	—	37,393	—	4,993	13.4	Ch'ōllabuk-do
—	35	40,067	—	72,596	281	16,943	23.3	Ch'ōllanam-do
—	—	20,734	—	—	—	—	—	Kyōngsangbuk-do
—	6	12,648	—	2,682	—	1,767	65.9	Kyōngsangnam-do
—	1	11,847	—	74	—	74	100.0	Cheju-do

Note : 1) Seoul, Incheon (including Kyōnggi-do), Taegu (including Kyōngbuk), Pusan (including Kyōngnam), Kwangju (including Ch'ōnam), Taejon (including Chungnam)

2) Before 1945, it was exclude Development Area of Slopland Reclamation and Tideland Reclamation, Slopland Reclamation means Civil Own Development Since 1988

13. 농 업 생 산 기 반

나. 농업용수개발사업 Irrigation Water Development Agricultural Land and Water

면적 : 헥타아르

(1) 총괄 Summary

연 도	지 구 수 No. of Project Unit	계 Total	신 규 Newly	보 강 Upgrading	개 답 Conversion to Paddy Field		
					전 Upland	임 야 Forest	기 타 Others
1971~1975	4,038	260,961.2	—	—	—	—	—
1976~1980	1,410	257,140.0	—	—	—	—	—
1981~1985	6,413	82,236.5	51,878.3	26,029.0	3,832.8	271.6	224.8
1 9 8 6	741	15,859.9	5,812.5	9,997.0	32.4	8.3	9.7
1 9 8 7	685	11,065.4	5,411.8	5,268.3	295.0	26.8	63.5
1 9 8 8	713	11,349.8	5,661.1	5,533.1	125.1	—	30.5
1 9 8 9	492	16,118.8	5,986.0	10,032.8	31.0	69.0	—
1 9 9 0	411	7,591.1	4,557.6	1,887.9	1,111.9	33.7	—
1 9 9 1	494	23,410.5	2,426.2	20,982.5	1.8	—	—
1 9 9 2	487	4,709.7	2,334.6	2,341.1	34.0	—	—
1 9 9 3	605	5,405.1	3,386.0	2,001.1	15.0	—	3.0
1 9 9 4	2,564	10,734.5	7,128.7	3,605.8	—	—	—
1 9 9 5	2,299	16,537.3	7,135.1	9,402.2	—	—	—
1 9 9 6	1,424	9,554.8	5,399.8	4,154.8	—	—	—
서울 특별 시	—	—	—	—	—	—	—
부산 광역 시	18	54.0	54.0	—	—	—	—
대구 광역 시	14	52.5	13.0	39.5	—	—	—
인천 광역 시	7	116.1	116.1	—	—	—	—
광주 광역 시	6	17.0	14.0	3.0	—	—	—
대전 광역 시	92	157.0	157.0	—	—	—	—
경 기 도	42	283.0	280.5	2.5	—	—	—
강 원 도	27	139.5	57.5	82.0	—	—	—
충 청 북 도	27	94.5	63.5	31.0	—	—	—
충 청 남 도	63	1,273.0	394.5	878.5	—	—	—
전 라 북 도	44	831.6	784.6	47.0	—	—	—
전 라 남 도	447	1,813.4	1,523.0	290.4	—	—	—
경 상 북 도	374	1,854.2	912.9	941.3	—	—	—
경 상 남 도	263	2,868.8	1,029.2	1,839.6	—	—	—
제 주 도	—	—	—	—	—	—	—

주 : 농업용수개발사업은 수원공별로 분류작성하여 기존의 통계자료와 상이할 수도 있음.

정 비 사 업 개 발 실 적 (계속)

Development Projects Executed (Cont'd)

(2) 저수지 Reservoir

Area : ha

지 구 수 No. of Project Unit	계 Total	신 규 Newly	보 강 Upgrading	개 Conversion to Paddy Field 담			Year
				전 Upland	임 야 Forest	기 타 Others	
4,038	260,961.2	-	-	-	-	-	1971~1975
1,410	257,140.0	-	-	-	-	-	1976~1980
448	24,793.6	18,999.4	4,159.6	1,351.5	169.5	113.6	1981~1985
85	6,267.4	2,605.4	3,614.3	29.7	8.3	9.7	1 9 8 6
71	3,854.4	2,596.6	1,062.3	155.8	25.1	14.6	1 9 8 7
72	4,765.6	3,057.6	1,552.4	125.1	-	30.5	1 9 8 8
24	12,069.7	3,617.2	8,352.5	31.0	69.0	-	1 9 8 9
17	4,129.7	2,984.1	-	1,111.9	33.7	-	1 9 9 0
15	820.9	803.1	17.8	-	-	-	1 9 9 1
23	1,163.0	789.0	354.0	20.0	-	-	1 9 9 2
13	1,307.7	1,237.7	70.0	-	-	-	1 9 9 3
16	1,330.6	903.0	427.6	-	-	-	1 9 9 4
17	1,372.2	974.6	397.6	-	-	-	1 9 9 5
24	2,091.7	1,771.7	320.0	-	-	-	1 9 9 6
-	-	-	-	-	-	-	Seoul-t'ŭkpyŏlshi
-	-	-	-	-	-	-	Pusan-kwangyŏkshi
-	-	-	-	-	-	-	Taegu-kwangyŏkshi
-	-	-	-	-	-	-	Inch'ŏn-kwangyŏkshi
-	-	-	-	-	-	-	Kwangju-kwangyŏkshi
-	-	-	-	-	-	-	Taejŏn-kwangyŏkshi
-	-	-	-	-	-	-	Kyŏnggi-do
-	-	-	-	-	-	-	Kang-won-do
1	24.0	24.0	-	-	-	-	Ch'ungch'ŏngbuk-do
1	-	-	-	-	-	-	Ch'ungch'ŏngnam-do
4	649.4	649.4	-	-	-	-	Chŏllabuk-do
5	164.2	164.2	-	-	-	-	Chŏllanam-do
5	553.9	553.9	-	-	-	-	Kyŏngsangbuk-do
8	700.2	380.2	320.0	-	-	-	Kyŏngsangnam-do
-	-	-	-	-	-	-	Cheju-do

Note : Irrigation Water Development is classified by Irrigation Facilities. There are some difference From existing statistics

13. 농 업 생 산 기 반 Agricultural Land and Water

면적 : 헥타아르

(3) 양수장 Pumping Station

연 도	지 구 수 No. of Project Unit	계 Total	신 규 Newly	보 강 Upgrading	개 답 Conversion to Paddy Field		
					전 Upland	임 야 Forest	기 타 Others
1981~1985	634	37,699.3	22,468.5	12,770.0	2,273.9	102.1	84.8
1 9 8 6	83	5,753.2	1,584.6	4,168.6	-	-	-
1 9 8 7	69	3,548.8	1,234.6	2,235.2	79.0	-	-
1 9 8 8	86	3,111.8	1,007.3	2,104.5	-	-	-
1 9 8 9	92	2,482.1	1,051.2	1,430.9	-	-	-
1 9 9 0	97	2,048.8	489.3	1,559.5	-	-	-
1 9 9 1	83	21,063.9	453.1	20,618.8	-	-	-
1 9 9 2	70	1,794.0	221.7	1,572.3	-	-	-
1 9 9 3	76	2,189.9	681.8	1,508.1	-	-	-
1 9 9 4	64	1,744.2	1,013.6	730.6	-	-	-
1 9 9 5	162	7,682.5	1,094.9	6,587.6	-	-	-
1 9 9 6	116	3,967.3	1,092.0	2,875.3	-	-	-
서 울 특 별 시	-	-	-	-	-	-	-
부 산 광 역 시	-	-	-	-	-	-	-
대 구 광 역 시	1	-	-	-	-	-	-
인 천 광 역 시	3	104.1	104.1	-	-	-	-
광 주 광 역 시	-	-	-	-	-	-	-
대 전 광 역 시	-	-	-	-	-	-	-
경 기 도	7	231.0	231.0	-	-	-	-
강 원 도	1	61.0	-	61.0	-	-	-
충 청 북 도	4	10.5	0.5	10.0	-	-	-
충 청 남 도	8	1,128.5	250.0	878.5	-	-	-
전 라 북 도	11	94.0	50.0	44.0	-	-	-
전 라 남 도	18	390.4	190.0	200.4	-	-	-
경 상 북 도	41	473.2	183.4	289.8	-	-	-
경 상 남 도	22	1,474.6	83.0	1,391.6	-	-	-
제 주 도	-	-	-	-	-	-	-

13. 농 업 생 산 기 반

Agricultural Land and Water

면적 : 헥타아르

(5) 집수암거 Infiltration Gallery

연 도	지 구 수 No. of Project Unit	계 Total	신 규 Newly	보 강 Upgrading	개 답 Conversion to Paddy Field		
					전 Upland	임 야 Forest	기 타 Others
1981~1985	334.0	4,170.9	2,334.2	1,785.3	25.0	-	26.4
1 9 8 6	11	503.1	84.0	419.1	-	-	-
1 9 8 7	17	541.9	165.0	331.0	-	-	45.9
1 9 8 8	10	219.9	140.8	79.1	-	-	-
1 9 8 9	12	221.4	199.0	22.4	-	-	-
1 9 9 0	15	232.0	107.0	125.0	-	-	-
1 9 9 1	7	144.3	84.3	60.0	-	-	-
1 9 9 2	7	205.0	25.0	180.0	-	-	-
1 9 9 3	10	264.0	124.0	140.0	-	-	-
1 9 9 4	6	182.0	23.0	159.0	-	-	-
1 9 9 5	10	621.3	474.3	147.0	-	-	-
1 9 9 6	3	7.0	2.0	5.0	-	-	-
서울 특별시	-	-	-	-	-	-	-
부산 광역시	-	-	-	-	-	-	-
대구 광역시	-	-	-	-	-	-	-
인천 광역시	-	-	-	-	-	-	-
광주 광역시	-	-	-	-	-	-	-
대전 광역시	-	-	-	-	-	-	-
경 기도	-	-	-	-	-	-	-
강 원 도	2	7.0	2.0	5.0	-	-	-
충 청 북 도	-	-	-	-	-	-	-
충 청 남 도	-	-	-	-	-	-	-
전 라 북 도	-	-	-	-	-	-	-
전 라 남 도	-	-	-	-	-	-	-
경 상 북 도	1	-	-	-	-	-	-
경 상 남 도	-	-	-	-	-	-	-
계 주 도	-	-	-	-	-	-	-

주: 집수암거에는 방사상집수정이 포함되어 있음.

정 비 사 업 개 발 실 적 (계속)

Development Projects Executed (Cont'd)

(6) 관정 Tube Well

Area : ha

지 구 수 No. of Project Unit	계 Total	신 규 Newly	보 강 Upgrading	개 답 Conversion to Paddy Field			Year
				전 Upland	임 야 Forest	기 타 Others	
4,562	9,153.9	6,010.8	2,960.7	182.4	-	-	1981~1985
341	1,102.6	766.1	333.8	2.7	-	-	1 9 8 6
345	1,008.9	752.7	205.3	46.2	1.7	3.0	1 9 8 7
382	1,192.4	961.3	231.1	-	-	-	1 9 8 8
343	1,072.7	906.7	166.0	-	-	-	1 9 8 9
251	820.9	700.9	120.0	-	-	-	1 9 9 0
259	816.6	701.0	113.8	1.8	-	-	1 9 9 1
354	1,182.0	1,030.2	137.8	14.0	-	-	1 9 9 2
479	1,492.4	1,206.4	268.0	15.0	-	3.0	1 9 9 3
2,461	7,270.5	5,083.1	2,187.4	-	-	-	1 9 9 4
2,086	6,354.1	4,506.3	1,847.8	-	-	-	1 9 9 5
1,248	3,404.4	2,454.9	949.5	-	-	-	1 9 9 6
-	-	-	-	-	-	-	Seoul-t'ŭkpyŏlshi
18	54.0	54.0	-	-	-	-	Pusan-kwangyŏkshi
13	52.5	13.0	39.5	-	-	-	Taegu-kwangyŏkshi
4	12.0	12.0	-	-	-	-	Inch'ŏn-kwangyŏkshi
6	17.0	14.0	3.0	-	-	-	Kwangju-kwangyŏkshi
92	157.0	157.0	-	-	-	-	Taejŏn-kwangyŏkshi
35	52.0	49.5	2.5	-	-	-	Kyŏnggi-do
18	57.0	41.0	16.0	-	-	-	Kang-won-do
20	60.0	39.0	21.0	-	-	-	Ch'ungch'ŏngbuk-do
54	144.5	144.5	-	-	-	-	Ch'ungch'ŏngnam-do
20	60.0	57.0	3.0	-	-	-	Chŏllabuk-do
420	1,254.3	1,164.3	90.0	-	-	-	Chŏllanam-do
325	815.1	163.6	651.5	-	-	-	Kyŏngsangbuk-do
223	669.0	546.0	123.0	-	-	-	Kyŏngsangnam-do
-	-	-	-	-	-	-	Cheju-do

Note : Infiltration Gallery(including Radial collector Well)

14. 농 업 생 산 기 반 정 비

Agricultural Land and Water

단 위:천원 가. 총 괄 Summary

연 도	계 Total	국 고 보 조 금 Government Subsidy	장 기 채 Long-term Loan	기 타	
				소 계 Sub-total	지 방 비 Local Govern- ment Subsidy
1 9 9 1	950,574,215	669,405,247	-	281,168,968	97,296,690
1 9 9 2	938,035,774	702,151,964	-	235,883,810	86,580,060
1 9 9 3	1,086,191,859	840,467,989	-	245,723,870	121,158,497
1 9 9 4	1,417,231,415	1,036,085,284	-	381,146,131	226,274,184
1 9 9 5	1,910,069,708	1,384,259,570	-	525,810,138	296,726,757
1 9 9 6	2,369,298,547	1,795,841,270	-	573,457,277	337,987,945
	(137,312,894)	(137,224,341)		(88,553)	(53,820)
1. 생 산 기 반 확 충 사 업	1,626,303,428	1,152,148,355	-	474,155,073	317,256,152
2. 농 촌 용 수 개 발 사 업	441,169,732	419,413,528	-	21,756,204	20,731,793
	(137,312,894)	(137,224,341)		(88,553)	(53,820)
3. 대 단 위 농 업 개 발 사 업	113,777,439	88,872,439	-	24,905,000	-
4. 방 조 제 축 조 사 업	187,679,000	135,038,000	-	52,641,000	-
5. 농 촌 개 발 행 정	368,948	368,948	-	-	-

주 : 1) 1991년부터는 '96년 결산기준에 따라 재작성 하였음.

2) ()내서는 농조지원, 채무상환, 농촌개발시험연구 사업비임.

사업비집행실적

Development Project Costs

Cost:1,000 Won

재 원 Others					Year
차 관 Foreign Loan	농 민 부 담 Farmer's Burden	농 지 관 리 기 금 Farmland Management Funds	용 자 Borrowings	기 타 Others	
5,900,000	36,078,873	139,611,312	-	2,282,093	1 9 9 1
187,070	484,226	148,109,362	-	523,092	1 9 9 2
-	2,994,459	117,885,222	-	3,685,692	1 9 9 3
-	3,374,861	123,491,014	1,292,681	26,713,391	1 9 9 4
-	9,997,551	184,787,000	14,257,837	20,040,993	1 9 9 5
-	14,898,921	219,548,000	-	1,024,411 (34,733)	1 9 9 6
-	14,883,921	142,000,000	-	15,000	Farmland Improvement and Expansion Projects
-	15,000	-	-	1,009,411 (34,733)	Irrigation Projects
-	-	24,905,000	-	-	Large-Scale Area Development Projects
-	-	52,641,000	-	-	Seadike Construction
-	-	-	-	-	Rual Development Administration

Note : 1) From 1991, Project Costs is reclassified by '96 The settlement of accounts principle.

2) () shows Support FIA, Repayment Loan, Costs of Rural Development Research Project.

14. 농 업 생 산 기 반 정 비

나. 사업별 by Type of Projects

Agricultural Land and Water

단 위:천원 (1) 생산기반확충사업 Farmland Improvement and Expansion Projects

연 도	계 Total	국고보조금 Government Subsidy	장 기 채 Long-term Loan	기 타	
				소 계 Sub-total	지 방 비 Local Govern- ment Subsidy
1 9 9 1	593,096,230	351,460,814	-	241,635,416	88,508,182
1 9 9 2	521,029,862	320,346,006	-	200,683,856	67,980,600
1 9 9 3	660,821,748	471,877,918	-	188,943,830	110,595,219
1 9 9 4	817,735,954	555,169,038	-	262,566,916	178,537,770
1 9 9 5	1,195,879,236	789,565,275	-	406,313,961	234,558,169
1 9 9 6	1,626,303,428	1,152,148,355	-	474,155,073	317,256,152
부 산 광 역 시	-	-	-	-	-
대 구 광 역 시	2,556,000	2,421,600	-	134,400	134,400
인 천 광 역 시	26,172,111	18,103,421	-	8,068,690	8,018,329
광 주 광 역 시	1,788,699	1,788,699	-	-	-
대 전 광 역 시	-	-	-	-	-
경 기 도	200,109,120	94,127,156	-	105,981,964	43,241,046
강 원 도	137,508,077	98,461,846	-	39,046,231	34,752,098
충 청 북 도	54,444,176	42,882,717	-	11,561,459	11,471,314
충 청 남 도	249,988,554	175,971,263	-	74,017,291	44,876,770
전 라 북 도	270,259,925	222,547,317	-	47,712,608	47,702,361
전 라 남 도	376,178,876	243,779,669	-	132,399,207	72,278,207
경 상 북 도	135,394,991	109,886,245	-	25,508,746	25,491,150
경 상 남 도	129,455,899	107,144,822	-	22,311,077	21,877,077
제 주 도	39,947,000	32,533,600	-	7,413,400	7,413,400
농 립 부	2,500,000	2,500,000	-	-	-

사 업 비 집 행 실 적(계속)

Development Project Costs(Cont'd)

Cost:1,000 Won

재 원 Others				Year
농 민 부 담 Farmer's Burden	농지관리기금 Farmland Management Funds	용 자 Borrowings	기 타 Others	
36,015,922	117,111,312	-	-	1 9 9 1
326,894	132,376,362	-	-	1 9 9 2
2,994,459	75,265,222	88,930	-	1 9 9 3
3,257,231	78,991,014	1,292,681	488,220	1 9 9 4
9,325,848	130,787,000	14,257,837	17,385,107	1 9 9 5
14,883,921	142,000,000	-	15,000	1 9 9 6
-	-	-	-	Pusan-kwangyökshi
-	-	-	-	Taegu-kwangyökshi
50,361	-	-	-	Inch'ön-kwangyökshi
-	-	-	-	Kwangju-kwangyökshi
-	-	-	-	Taejön-kwangyökshi
10,363,918	52,377,000	-	-	Kyönggi-do
4,294,133	-	-	-	Kang-won-do
90,145	-	-	-	Ch'ungch'öngbuk-do
72,521	29,068,000	-	-	Ch'ungch'öngnam-do
10,247	-	-	-	Chöllabuk-do
-	60,121,000	-	-	Chöllanam-do
2,596	-	-	15,000	Kyöngsangbuk-do
-	434,000	-	-	Kyöngsangnam-do
-	-	-	-	Cheju-do
-	-	-	-	M.A.F

14. 농 업 생 산 기 반 정 비

Agricultural Land and Water

단 위:천원

(가) 경지정리 Land Consolidation

Cost : 1,000 Won

연 도	계 Total	국고보조금 Government Subsidy	기 타 재 원 Others				
			소 계	지 방 비	농 민부담	용 자	기 타
			Sub-total	Local Government Subsidy	Farmer's Burden	Borrowings	Others
1 9 9 1	287,098,162	205,724,346	81,373,816	53,899,205	27,474,611	-	-
1 9 9 2	278,306,974	219,004,001	59,302,973	59,302,973	-	-	-
1 9 9 3	428,684,852	341,658,592	87,026,260	87,026,260	-	-	-
1 9 9 4	475,147,011	354,605,458	120,541,553	120,541,553	-	-	-
1 9 9 5	666,517,270	493,048,701	173,468,569	173,468,569	-	-	-
1 9 9 6	878,388,409	644,283,989	232,124,420	232,124,420	-	-	-
부 산 광 역 시	-	-	-	-	-	-	-
대 구 광 역 시	-	-	-	-	-	-	-
인 천 광 역 시	21,067,689	13,920,400	7,147,289	7,147,289	-	-	-
광 주 광 역 시	-	-	-	-	-	-	-
대 전 광 역 시	-	-	-	-	-	-	-
경 기 도	63,056,819	34,666,400	28,390,419	28,390,419	-	-	-
강 원 도	43,459,016	30,134,700	13,324,316	13,324,316	-	-	-
충 청 북 도	29,202,086	20,966,300	8,235,786	8,235,786	-	-	-
충 청 남 도	171,825,829	131,441,000	40,384,829	40,384,829	-	-	-
전 라 북 도	187,221,906	146,329,467	40,892,439	40,892,439	-	-	-
전 라 남 도	221,972,662	162,379,300	59,593,362	59,593,362	-	-	-
경 상 북 도	74,433,903	57,168,600	17,265,303	17,265,303	-	-	-
경 상 남 도	64,148,499	47,257,822	16,890,677	16,890,677	-	-	-
계 주 도	-	-	-	-	-	-	-
농 립 부	-	-	-	-	-	-	-

사업비 집행 실적(계속)

Development Project Costs(Cont'd)

단 위 : 천원 (나) 배수개선 Drainage Improvement

Cost : 1,000 Won

계	국고보조금	장기채	기타재원 Others				Year
			소계	지방비	농민부담	기타	
Total	Government Subsidy	Long term Loan	Sub-total	Local Government Subsidy	Farmer's Burden	Others	
43,312,500	43,312,500	-	-	-	-	-	1 9 9 1
52,999,191	52,999,191	-	-	-	-	-	1 9 9 2
52,969,631	52,969,631	-	-	-	-	-	1 9 9 3
62,999,944	62,999,944	-	-	-	-	-	1 9 9 4
77,999,941	77,999,941	-	-	-	-	-	1 9 9 5
105,997,690	105,997,690	-	-	-	-	-	1 9 9 6
-	-	-	-	-	-	-	Pusan-kwangyökshi
984,000	984,000	-	-	-	-	-	Taegu-kwangyökshi
-	-	-	-	-	-	-	Inch'ön-kwangyökshi
1,247,699	1,247,699	-	-	-	-	-	Kwangju-kwangyökshi
-	-	-	-	-	-	-	Taejön-kwangyökshi
9,627,000	9,627,000	-	-	-	-	-	Kyönggi-do
2,528,000	2,528,000	-	-	-	-	-	Kang-won-do
4,928,000	4,928,000	-	-	-	-	-	Ch'ungch'öngbuk-do
10,271,000	10,271,000	-	-	-	-	-	Ch'ungch'öngnam-do
23,744,000	23,744,000	-	-	-	-	-	Chöllabuk-do
16,184,991	16,184,991	-	-	-	-	-	Chöllanam-do
14,270,000	14,270,000	-	-	-	-	-	Kyöngsangbuk-do
18,935,000	18,935,000	-	-	-	-	-	Kyöngsangnam-do
2,778,000	2,778,000	-	-	-	-	-	Cheju-do
500,000	500,000	-	-	-	-	-	M.A.F

14. 농 업 생 산 기 반 정 비

Agricultural Land and Water

단 위 : 천원

(마) 수리시설개보수 Repair of Irrigation Facilities

Cost : 1,000 Won

연 도	계 Total	국고보조금 Government Subsidy	장 기 채 Long term Loan	기 타 재 원 Others			
				소 계 Sub-total	지 방 비 Local Government Subsidy	농 민부담 Farmer's Burden	기 타 Others
1 9 9 1	36,450,598	31,764,750	-	4,685,848	4,685,848	-	-
1 9 9 2	50,082,052	43,704,877	-	6,377,175	6,376,314	861	-
1 9 9 3	49,983,062	43,371,438	-	6,611,624	6,588,610	-	23,014
1 9 9 4	112,471,370	87,807,056	-	24,664,314	24,176,094	-	488,220
1 9 9 5	109,734,241	95,299,158	-	14,435,083	13,726,830	150,000	558,253
1 9 9 6	149,924,629	142,477,008	-	7,447,821	7,432,821	-	15,000
부 산 광 역 시	-	-	-	-	-	-	-
대 구 광 역 시	900,000	900,000	-	-	-	-	-
인 천 광 역 시	2,953,927	2,560,927	-	393,000	393,000	-	-
광 주 광 역 시	541,000	541,000	-	-	-	-	-
대 전 광 역 시	-	-	-	-	-	-	-
경 기 도	12,553,524	11,895,103	-	658,421	658,421	-	-
강 원 도	3,749,000	3,749,000	-	-	-	-	-
충 청 북 도	5,007,000	5,007,000	-	-	-	-	-
충 청 남 도	19,794,200	19,149,000	-	645,200	645,200	-	-
전 라 북 도	28,372,000	27,744,000	-	628,000	628,000	-	-
전 라 남 도	38,944,978	34,120,978	-	4,824,000	4,824,000	-	-
경 상 북 도	13,077,000	12,962,000	-	115,000	100,000	-	15,000
경 상 남 도	21,932,000	21,748,000	-	184,000	184,000	-	-
제 주 도	100,000	100,000	-	-	-	-	-
농 립 부	2,000,000	2,000,000	-	-	-	-	-

14. 농 업 생 산 기 반 정 비

Agricultural Land and Water

단 위 : 천원 (사) 기계화경작로정비 On-Farm Road

연 도	계 Total	국고보조금 Government Subsidy	기 타	
			소 계 Sub-total	지 방 비 Local Govern- ment Subsidy
1 9 9 1	-	-	-	-
1 9 9 2	-	-	-	-
1 9 9 3	-	-	-	-
1 9 9 4	-	-	-	-
1 9 9 5	18,305,007	14,560,000	3,745,007	3,745,007
1 9 9 6	125,778,700	100,464,000	25,314,700	25,314,700
부 산 광 역 시	-	-	-	-
대 구 광 역 시	672,000	537,600	134,400	134,400
인 천 광 역 시	1,831,345	1,468,800	362,545	362,545
광 주 광 역 시	-	-	-	-
대 전 광 역 시	-	-	-	-
경 기 도	17,664,000	14,131,200	3,532,800	3,532,800
강 원 도	4,913,000	3,916,800	996,200	996,200
충 청 북 도	8,209,110	6,528,000	1,681,110	1,681,110
충 청 남 도	16,608,000	13,286,400	3,321,600	3,321,600
전 라 북 도	22,560,000	18,048,000	4,512,000	4,512,000
전 라 남 도	21,399,245	17,049,600	4,349,645	4,349,645
경 상 북 도	15,410,000	12,288,000	3,122,000	3,122,000
경 상 남 도	16,032,000	12,825,600	3,206,400	3,206,400
계 주 도	480,000	384,000	96,000	96,000
농 립 부	-	-	-	-

사업비 집행 실적(계속)

Development Projects Costs (Cont'd)

Cost : 1,000 Won

재 원 Others			Year
농 민 부 담 Farmer's Burden	융 자 Borrowings	기 타 Others	
-	-	-	1 9 9 1
-	-	-	1 9 9 2
-	-	-	1 9 9 3
-	-	-	1 9 9 4
-	-	-	1 9 9 5
-	-	-	1 9 9 6
-	-	-	Pusan-kwangyökshi
-	-	-	Taegu-kwangyökshi
-	-	-	Inch'ön-kwangyökshi
-	-	-	Kwangju-kwangyökshi
-	-	-	Taejön-kwangyökshi
-	-	-	Kyönggi-do
-	-	-	Kang-won-do
-	-	-	Ch'ungch'öngbuk-do
-	-	-	Ch'ungch'öngnam-do
-	-	-	Chöllabuk-do
-	-	-	Chöllanam-do
-	-	-	Kyöngsangbuk-do
-	-	-	Kyöngsangnam-do
-	-	-	Cheju-do
-	-	-	M.A.F

14. 농 업 생 산 기 반 정 비

Agricultural Land and Water

단 위 : 천원 (2) 농촌용수개발사업 Irrigation Project

연 도	계	국고보조금	장 기 채	소 계
	Total	Government Subsidy	Long-term Loan	Sub-total
1 9 9 1	227,026,820	217,968,090	-	9,058,730
1 9 9 2	283,207,355	264,234,951	-	18,972,404
1 9 9 3	250,334,667	239,703,438	-	10,631,229
1 9 9 4	406,224,787	335,031,442	-	71,193,345
1 9 9 5	481,161,511	415,665,334	-	65,496,177
1 9 9 6	441,169,732 (137,312,894)	419,413,528 (137,224,341)	-	21,756,204 (88,553)
부 산 광 역 시	140,000	98,000	-	42,000
대 구 광 역 시	1,566,159 (1,566,159)	1,566,159 (1,566,159)	-	-
인 천 광 역 시	6,737,669 (1,166,117)	5,737,669 (1,166,117)	-	1,000,000
광 주 광 역 시	-	-	-	-
대 전 광 역 시	-	-	-	-
경 기 도	16,309,778 (13,215,113)	16,028,774 (13,215,113)	-	281,004
강 원 도	14,454,674 (4,345,674)	13,795,796 (4,288,796)	-	658,878 (56,878)
충 청 북 도	21,633,654 (7,973,114)	21,466,114 (7,973,114)	-	167,540
충 청 남 도	49,923,918 (20,447,918)	48,836,918 (20,447,918)	-	1,087,000
전 라 북 도	67,798,833 (23,061,678)	63,821,678 (23,061,678)	-	3,977,155
전 라 남 도	77,359,401 (24,077,427)	72,901,726 (24,045,752)	-	4,457,675 (31,675)
경 상 북 도	87,651,188 (17,182,036)	80,449,036 (17,182,036)	-	7,202,152
경 상 남 도	78,706,582 (19,598,582)	76,526,582 (19,598,582)	-	2,180,000
제 주 도	1,344,970 (2,170)	642,170 (2,170)	-	702,800
농 립 부	17,542,906 (4,676,906)	17,542,906 (4,676,906)	-	-

주 : ()내서는 농조지원, 채무상환, 농촌개발시협연구 사업비임.

사업비 집행 실적(계속)

Development Project Costs (Cont'd)

Cost : 1,000 Won

기 타 재 원 Others			Year
지 방 비 Local Govern- ment Subsidy	농 민 부 담 Farmer's Burden	기 타 Others	
8,788,508	62,951	207,271	1 9 9 1
18,599,460	157,332	215,612	1 9 9 2
10,563,278	-	67,951	1 9 9 3
47,736,414	117,630	23,339,301	1 9 9 4
62,168,588	671,703	2,655,886	1 9 9 5
20,731,793 (53,820)	15,000	1,009,411 (34,733)	1 9 9 6
42,000	-	-	Pusan-kwangyŏkshi
-	-	-	Taegu-kwangyŏkshi
1,000,000	-	-	Inch'ŏn-kwangyŏkshi
-	-	-	Kwangju-kwangyŏkshi
-	-	-	Taejŏn-kwangyŏkshi
281,004	-	-	Kyŏnggi-do
622,820 (53,820)	-	36,058 (3,058)	Kang-won-do
167,475	-	65	Ch'ungch'ŏngbuk-do
1,087,000	-	-	Ch'ungch'ŏngnam-do
3,766,000	-	211,155	Chŏllabuk-do
4,426,000	-	31,675 (31,675)	Chŏllanam-do
6,456,694	15,000	730,458	Kyŏngsangbuk-do
2,180,000	-	-	Kyŏngsangnam-do
702,800	-	-	Cheju-do
-	-	-	M.A.F

Note : () shows Support FIA, Repayment Loan, Costs of Rural Development Research Project.

14. 농 업 생 산 기 반 정 비

Agricultural Land and Water

단 위 : 천원 (가) 대·중규모 용수개발 Large Scale Water Development

Cost : 1,000 Won

연 도	계 Total	국고보조금 Government Subsidy	장 기 채 Long term Loan	기 타 재 원 Others			
				소 계 Sub-total	지 방 비 Local Government Subsidy	농 민 부 담 Farmer's Burden	기 타 Others
1 9 9 1	79,758,709	79,488,487	-	270,222	-	62,951	207,271
1 9 9 2	104,530,793	104,317,681	-	213,112	-	-	213,112
1 9 9 3	89,455,925	89,387,974	-	67,951	-	-	67,951
1 9 9 4	137,827,640	136,515,724	-	1,311,916	-	-	1,311,916
1 9 9 5	195,929,472	195,428,588	-	500,884	-	471,303	29,581
1 9 9 6	242,814,654 (529,000)	240,872,976 (529,000)	-	1,941,678	1,000,000	-	941,678
부 산 광 역 시	-	-	-	-	-	-	-
대 구 광 역 시	-	-	-	-	-	-	-
인 천 광 역 시	5,516,000	4,516,000	-	1,000,000	1,000,000	-	-
광 주 광 역 시	-	-	-	-	-	-	-
대 전 광 역 시	-	-	-	-	-	-	-
경 기 도	1,925,000	1,925,000	-	-	-	-	-
강 원 도	8,251,000	8,251,000	-	-	-	-	-
충 청 북 도	12,942,065	12,942,000	-	65	-	-	65
충 청 남 도	24,592,000	24,592,000	-	-	-	-	-
전 라 북 도	34,691,155	34,480,000	-	211,155	-	-	211,155
전 라 남 도	38,019,976	38,019,976	-	-	-	-	-
경 상 북 도	55,378,458	54,648,000	-	730,458	-	-	730,458
경 상 남 도	52,035,000	52,035,000	-	-	-	-	-
계 주 도	-	-	-	-	-	-	-
농 립 부	9,464,000 (529,000)	9,464,000 (529,000)	-	-	-	-	-

주 : () 내서는 농촌개발시험 연구사업비임.

Note : () shows Costs of Rural Development Research Project.

사 업 비 집 행 실 적(계속)

Development Project Costs (Cont'd)

단 위 : 천원 (나) 일반용수개발 Small Scale Water Development

Cost : 1,000 Won

계	국고보조금 Government Subsidy	장 기 채 Long term Loan	기 타 재 원 Others				Year
			소 계 Sub-total	지 방 비 Local Government Subsidy	농 민 부 담 Farmer's Burden	기 타 Others	
Total							
147,268,111	138,479,603	-	8,788,508	8,788,508	-	-	1 9 9 1
178,676,562	159,917,270	-	18,759,292	18,599,460	157,332	2,500	1 9 9 2
160,878,742	150,315,464	-	10,563,278	10,563,278	-	-	1 9 9 3
268,397,147	198,515,718	-	69,881,429	47,736,414	117,630	22,027,385	1 9 9 4
285,232,039	220,236,746	-	64,995,293	62,168,588	200,400	2,626,305	1 9 9 5
198,355,078	178,540,552	-	19,814,526	19,731,793	15,000	67,733	1 9 9 6
(136,783,894)	(136,695,341)		(88,553)	(53,820)		(34,733)	
140,000	98,000	-	42,000	42,000	-	-	Pusan-kwangyökshi
1,566,159	1,566,159	-	-	-	-	-	Taegu-kwangyökshi
(1,566,159)	(1,566,159)						
1,221,669	1,221,669	-	-	-	-	-	Inch'ön-kwangyökshi
(1,166,117)	(1,166,117)						
-	-	-	-	-	-	-	Kwangju-kwangyökshi
-	-	-	-	-	-	-	Taejön-kwangyökshi
14,384,778	14,103,774	-	281,004	281,004	-	-	Kyönggi-do
(13,215,113)	(13,215,113)						
6,203,674	5,544,796	-	658,878	622,820	-	36,058	Kang-won-do
(4,345,674)	(4,288,796)		(56,878)	(53,820)		(3,058)	
8,691,589	8,524,114	-	167,475	167,475	-	-	Ch'ungch'öngbuk-do
(7,973,114)	(7,973,114)						
25,331,918	24,244,918	-	1,087,000	1,087,000	-	-	Ch'ungch'öngnam-do
(20,447,918)	(20,447,918)						
33,107,678	29,341,678	-	3,766,000	3,766,000	-	-	Chöllabuk-do
(23,061,678)	(23,061,678)						
39,339,425	34,881,750	-	4,457,675	4,426,000	-	31,675	Chöllanam-do
(24,077,427)	(24,045,752)		(31,675)			(31,675)	
32,272,730	25,801,036	-	6,471,694	6,456,694	15,000	-	Kyöngsangbuk-do
(17,182,036)	(17,182,036)						
26,671,582	24,491,582	-	2,180,000	2,180,000	-	-	Kyöngsangnam-do
(19,598,582)	(19,598,582)						
1,344,970	642,170	-	702,800	702,800	-	-	Cheju-do
(2,170)	(2,170)						
8,078,906	8,078,906	-	-	-	-	-	M.A.F
(4,147,906)	(4,147,906)						

주 : ()내서는 농조지원, 채무상환임

Note : () shows Support FIA, Repayment Loan.

14. 농 업 생 산 기 반 정 비

Agricultural Land and Water

단 위 : 천원

① 조사비 Cost of Survey

Cost : 1,000 Won

연 도	계 Total	국고보조금 Government Subsidy	장 기 채 Long term Loan	기 타 재 원 Others			
				소 계 Sub-total	지 방 비 Local Government Subsidy	농 민부 담 Farmer's Burden	기 타 Others
1 9 9 1	119,000	119,000	-	-	-	-	-
1 9 9 2	200,000	200,000	-	-	-	-	-
1 9 9 3	226,216	226,216	-	-	-	-	-
1 9 9 4	250,000	250,000	-	-	-	-	-
1 9 9 5	300,000	300,000	-	-	-	-	-
1 9 9 6	3,931,000	3,931,000	-	-	-	-	-
부 산 광 역 시	-	-	-	-	-	-	-
대 구 광 역 시	-	-	-	-	-	-	-
인 천 광 역 시	-	-	-	-	-	-	-
광 주 광 역 시	-	-	-	-	-	-	-
대 진 광 역 시	-	-	-	-	-	-	-
경 기 도	-	-	-	-	-	-	-
강 원 도	-	-	-	-	-	-	-
충 청 북 도	-	-	-	-	-	-	-
충 청 남 도	-	-	-	-	-	-	-
전 라 북 도	-	-	-	-	-	-	-
전 라 남 도	-	-	-	-	-	-	-
경 상 북 도	-	-	-	-	-	-	-
경 상 남 도	-	-	-	-	-	-	-
계 주 도	-	-	-	-	-	-	-
농 립 부	3,931,000	3,931,000	-	-	-	-	-

주 : 1995년까지는 수역조사비가 제외됨.

Note : Until 1995, Cost of Hydro-Geological Mapping Survey is excluded.

사업비 집행 실적(계속)

Development Project Costs (Cont'd)

단 위 : 천원

② 지표수개발 Surface Water Development

Cost : 1,000 Won

계	국고보조금	장기채	기타재원 Others				Year
			소계	지방비	농민부담	기타	
Total	Government Subsidy	Long term Loan	Sub-total	Local Government Subsidy	Farmer's Burden	Others	
23,751,926	16,474,050	-	7,274,876	7,274,876	-	-	1 9 9 1
(9,940,328)	(6,848,000)	-	(3,092,328)	(3,092,328)	-	-	
29,551,271	20,662,387	-	8,888,884	8,888,884	-	-	1 9 9 2
(12,409,090)	(8,689,990)	-	(3,719,100)	(3,719,100)	-	-	
30,922,323	21,679,096	-	9,243,227	9,243,227	-	-	1 9 9 3
(12,709,767)	(8,889,482)	-	(3,820,285)	(3,820,285)	-	-	
27,404,891	18,665,020	-	8,739,871	8,739,871	-	-	1 9 9 4
(9,535,561)	(6,665,972)	-	(2,869,589)	(2,869,589)	-	-	
29,699,010	18,512,257	-	10,947,753	10,903,514	-	44,239	1 9 9 5
(10,943,261)	(7,332,000)	-	(3,611,261)	(3,611,261)	-	-	
39,489,002	26,300,000	-	13,189,002	13,156,002	-	33,000	1 9 9 6
(16,327,002)	(11,300,000)	-	(5,027,002)	(5,027,002)	-	-	
140,000	98,000	-	42,000	42,000	-	-	Pusan-kwangyŏkshi
(140,000)	(98,000)	-	(42,000)	(42,000)	-	-	
-	-	-	-	-	-	-	Taegu-kwangyŏkshi
-	-	-	-	-	-	-	Inch'ŏn- kwangyŏkshi
-	-	-	-	-	-	-	Kwangju-kwangyŏkshi
-	-	-	-	-	-	-	Taejŏn-kwangyŏkshi
627,000	441,000	-	186,000	186,000	-	-	Kyŏnggi-do
(487,000)	(341,000)	-	(146,000)	(146,000)	-	-	
1,394,000	949,000	-	445,000	412,000	-	33,000	Kang-won-do
429,002	301,000	-	128,002	128,002	-	-	Ch'ungch'ŏngbuk-do
(186,002)	(130,000)	-	(56,002)	(56,002)	-	-	
3,624,000	2,537,000	-	1,087,000	1,087,000	-	-	Ch'ungch'ŏngnam-do
(1,904,000)	(1,333,000)	-	(571,000)	(571,000)	-	-	
8,256,000	4,590,000	-	3,666,000	3,666,000	-	-	Chŏllabuk-do
(2,425,000)	(1,697,000)	-	(728,000)	(728,000)	-	-	
11,164,000	7,812,000	-	3,352,000	3,352,000	-	-	Chŏllanam-do
(5,399,000)	(3,776,000)	-	(1,623,000)	(1,623,000)	-	-	
8,642,000	5,924,000	-	2,718,000	2,718,000	-	-	Kyŏngsangbuk-do
(2,678,000)	(1,750,000)	-	(928,000)	(928,000)	-	-	
5,213,000	3,648,000	-	1,565,000	1,565,000	-	-	Kyŏngsangnam-do
(3,108,000)	(2,175,000)	-	(933,000)	(933,000)	-	-	
-	-	-	-	-	-	-	Cheju-do
-	-	-	-	-	-	-	M.A.F

주 : () 내서는 소규모 지표수 개발사업비임.

Note : () shows Small Scale Surfacewater Development Project Costs.

14. 농 업 생 산 기 반 정 비

Agricultural Land and Water

단 위 : 천원

③ 지하수개발 Ground Water Development

Cost : 1,000 Won

연 도	계 Total	국고보조금 Government Subsidy	장 기 채 Long term Loan	기 타 재 원 Others			
				소 계 Sub-total	지 방 비 Local Government Subsidy	농 민부담 Farmer's Burden	기 타 Others
1 9 9 1	9,472,857	9,163,623	-	309,234	309,234	-	-
1 9 9 2	15,771,269	15,470,790	-	300,479	300,479	-	-
1 9 9 3	8,100,850	7,880,850	-	220,000	220,000	-	-
1 9 9 4	13,041,147	10,448,282	-	2,592,865	2,592,865	-	-
1 9 9 5	12,489,449	12,373,609	-	115,840	115,840	-	-
1 9 9 6	7,047,582	6,995,159	-	52,423	52,423	-	-
대 구 광 역 시	-	-	-	-	-	-	-
인 천 광 역 시	55,552	55,552	-	-	-	-	-
광 주 광 역 시	-	-	-	-	-	-	-
대 전 광 역 시	-	-	-	-	-	-	-
경 기 도	366,557	359,607	-	6,950	6,950	-	-
강 원 도	150,000	150,000	-	-	-	-	-
충 청 북 도	289,473	250,000	-	39,473	39,473	-	-
충 청 남 도	1,260,000	1,260,000	-	-	-	-	-
전 라 북 도	1,590,000	1,590,000	-	-	-	-	-
전 라 남 도	1,550,000	1,550,000	-	-	-	-	-
경 상 북 도	1,256,000	1,250,000	-	6,000	6,000	-	-
경 상 남 도	530,000	530,000	-	-	-	-	-
제 주 도	-	-	-	-	-	-	-
농 립 부	-	-	-	-	-	-	-

주 : 1995년까지는 수맥조사비가 포함됨.

Note : Until 1995, Cost of Hydro-Geological Mapping Survey is included.

14. 농 업 생 산 기 반 정 비

Agricultural Land and Water

단 위 : 천원 ⑤ 한발대비 용수개발 Water Development Against Drought

연 도	계 Total	국고보조금 Government Subsidy	장 기 체 Long-term Loan	기
				소 계 Sub-total
1 9 9 1	756,629	480,000	-	276,629
1 9 9 2	12,719,094	4,273,106	-	8,445,988
1 9 9 3	1,229,800	1,199,800	-	30,000
1 9 9 4	97,347,367	39,985,185	-	57,362,182
1 9 9 5	107,622,540	54,370,877	-	53,251,663
1 9 9 6	9,760,800	3,979,052	-	5,781,748
대 구 광 역 시	-	-	-	-
인 천 광 역 시	-	-	-	-
광 주 광 역 시	-	-	-	-
대 전 광 역 시	-	-	-	-
경 기 도	176,108	88,054	-	88,054
강 원 도	314,000	157,000	-	157,000
충 청 북 도	-	-	-	-
충 청 남 도	-	-	-	-
전 라 북 도	200,000	100,000	-	100,000
전 라 남 도	2,547,998	1,473,998	-	1,074,000
경 상 북 도	5,192,694	1,445,000	-	3,747,694
경 상 남 도	1,330,000	715,000	-	615,000
제 주 도	-	-	-	-
농 립 부	-	-	-	-

사업비집행실적(계속)

Development Projects Costs (Cont'd)

Cost : 1,000 Won

타 계 원 Others			Year
지 방 비	농 민 부 담	기 타	
Local Government Subsidy	Farmer's Burden	Others	
276,629	-	-	1 9 9 1
8,286,156	157,332	2,500	1 9 9 2
30,000	-	-	1 9 9 3
35,217,167	117,630	22,027,385	1 9 9 4
50,469,197	200,400	2,582,066	1 9 9 5
5,788,748	15,000	-	1 9 9 6
-	-	-	Taegu-kwangyökshi
-	-	-	Inch'ön-kwangyökshi
-	-	-	Kwangju-kwangyökshi
-	-	-	Taejön-kwangyökshi
88,054	-	-	Kyönggi-do
157,000	-	-	Kang-won-do
-	-	-	Ch'ungch'öngbuk-do
-	-	-	Ch'ungch'öngnam-do
100,000	-	-	Chöllabuk-do
1,074,000	-	-	Chöllanam-do
3,732,694	15,000	-	Kyöngsangbuk-do
615,000	-	-	Kyöngsangnam-do
-	-	-	Cheju-do
-	-	-	M.A.F

사업비집행실적(계속)

Development Project Costs (Cont'd)

Cost : 1,000 Won

Support FIA			채무상환 Repayment Loan	Year
장 기 채 Long-term Loan				
국고보조금 Government Subsidy	지방비 Local Govern- ment Subsidy	기 타 Other	국고보조금 Government Subsidy	
24,558,205	-	-	8,628,725	1 9 9 1
24,835,591	-	-	8,777,396	1 9 9 2
25,115,805	-	-	8,334,697	1 9 9 3
25,398,015	-	-	8,461,216	1 9 9 4
25,748,489	-	-	6,022,914	1 9 9 5
26,056,435	-	34,733	4,147,906	1 9 9 6
275,663	-	-	-	Taegu-kwangyökshi
311,693	-	-	-	Inch'ön-kwangyökshi
-	-	-	-	Kwangju-kwangyökshi
-	-	-	-	Taejön-kwangyökshi
3,724,013	-	-	-	Kyönggi-do
1,409,282	-	3,058	-	Kang-won-do
1,394,572	-	-	-	Ch'ungch'öngbuk-do
2,569,113	-	-	-	Ch'ungch'öngnam-do
2,870,710	-	-	-	Chöllabuk-do
4,522,530	-	31,675	-	Chöllanam-do
4,103,984	-	-	-	Kyöngsangbuk-do
4,872,705	-	-	-	Kyöngsangnam-do
2,170	-	-	-	Cheju-do
-	-	-	4,147,906	M.A.F

14. 농 업 생 산 기 반 정 비

Agricultural Land and Water

단 위 : 천원 (3) 대단위농업개발사업 Large Scale Area Development Project

연 도	계 Total	국 고 보조 금 Government Subsidy	기 타	
			소 계 Sub-total	지 방 비 Local Govern- ment Subsidy
1 9 9 1	89,896,295	67,821,473	22,074,822	-
1 9 9 2	89,919,582	77,879,102	12,040,480	-
1 9 9 3	90,390,261	64,861,450	25,528,811	-
1 9 9 4	82,991,831	56,044,795	26,947,036	-
1 9 9 5	98,607,106	80,607,106	18,000,000	-
1 9 9 6	113,777,439	88,872,439	24,905,000	-
영 산 강 (2) 지 구	15,000,000	2,000,000	13,000,000	-
삼 교 천 지 구	-	-	-	-
대 호 지 구	4,577,000	672,000	3,905,000	-
금 강 (2) 지 구	21,000,000	21,000,000	-	-
미 호 천 (2) 지 구	15,000,000	15,000,000	-	-
홍 보 지 구	24,000,000	24,000,000	-	-
영 산 강 3-1 지 구	9,000,000	1,000,000	8,000,000	-
대 단 위 지 구 조 사	-	-	-	-
채 무 상 환	25,200,439	25,200,439	-	-

사업비 집행 실적(계속)
Development Project Costs (Cont'd)

Cost : 1,000 Won

차 관 Foreign Loan	재 원 Others			Year
	농 민 부 담 Farmer's Burden	농지관리기금 Farmland Management Funds	기 타 Others	
-	-	20,000,000	2,074,822	1 9 9 1
-	-	11,733,000	307,480	1 9 9 2
-	-	22,000,000	3,528,811	1 9 9 3
-	-	24,500,000	2,447,036	1 9 9 4
-	-	18,000,000	-	1 9 9 5
-	-	24,905,000	-	1 9 9 6
-	-	13,000,000	-	Yöngsan-gang(2)
-	-	-	-	Sapkyoch'ön
-	-	3,905,000	-	Taeho
-	-	-	-	Kümkang(2)
-	-	-	-	Mihoch'ön(2)
-	-	-	-	Hongbo
-	-	8,000,000	-	Yöngsan-gang(3-1)
-	-	-	-	Survey of Large Unit
-	-	-	-	Repayment Loan

14. 농 업 생 산 기 반 정 비

Agricultural Land and Water

단 위 : 천 원 (4) 방 조 제 축 조 사 업 Seadike Construction

연 도	계 Total	국고보조금 Government Subsidy	기 타	
			소 계 Sub-total	지 방 비 Local Govern- ment Subsidy
1 9 9 1	39,069,000	30,669,000	8,400,000	-
1 9 9 2	42,187,070	38,000,000	4,187,070	-
1 9 9 3	82,954,000	62,334,000	20,620,000	-
1 9 9 4	108,438,834	88,000,000	20,438,834	-
1 9 9 5	134,100,000	98,100,000	36,000,000	-
1 9 9 6	187,679,000	135,038,000	52,641,000	-
영 산 강 (3 - 2)	9,249,000	1,608,000	7,641,000	-
새 만 금	177,400,000	132,400,000	45,000,000	-
방 조 제 유 지 관 리	1,030,000	1,030,000	-	-

사업비집행실적(계속)

Development Project Costs (Cont'd)

Cost : 1,000 Won

재원				Year
차관 Foreign Loan	농민부담 Farmer's Burden	Others		
		농지관리기금 Farmland Management Funds	기타 Others	
5,900,000	-	2,500,000	-	1991
187,070	-	4,000,000	-	1992
-	-	20,620,000	-	1993
-	-	20,000,000	438,834	1994
-	-	36,000,000	-	1995
-	-	52,641,000	-	1996
-	-	7,641,000	-	Yöngsan-gang(3-2)
-	-	45,000,000	-	Saemankūm
-	-	-	-	Seadike O & M

14. 농 업 생 산 기 반 정 비

Agricultural Land and Water

단 위 : 천원 (5) 농촌개발행정 Rural Development Administration

연 도	계 Total	국고보조금 Government Subsidy	기 타	
			소 계 Sub-total	지 방 비 Local Govern- ment Subsidy
1 9 9 1	1,485,870	1,485,870	-	-
1 9 9 2	1,691,905	1,691,905	-	-
1 9 9 3	1,691,183	1,691,183	-	-
1 9 9 4	1,840,009	1,840,009	-	-
1 9 9 5	321,855	321,855	-	-
1 9 9 6	368,948	368,948	-	-
부 산 광 역 시	1,150	1,150	-	-
대 구 광 역 시	-	-	-	-
인 천 광 역 시	1,723	1,723	-	-
광 주 광 역 시	1,350	1,350	-	-
대 전 광 역 시	1,700	1,700	-	-
경 기 도	14,830	14,830	-	-
강 원 도	11,594	11,594	-	-
충 청 북 도	15,967	15,967	-	-
충 청 남 도	21,057	21,057	-	-
전 라 북 도	26,790	26,790	-	-
전 라 남 도	29,430	29,430	-	-
경 상 북 도	20,432	20,432	-	-
경 상 남 도	21,209	21,209	-	-
계 주 도	-	-	-	-
농 립 부	201,716	201,716	-	-

사업비집행실적(계속)

Development Project Costs (Cont'd)

Cost : 1,000 Won

재 원 Others				Year
농민부담 Farmer's Burden	농지관리기금 Farmland Management Funds	융자 Borrowings	기타 Others	
-	-	-	-	1 9 9 1
-	-	-	-	1 9 9 2
-	-	-	-	1 9 9 3
-	-	-	-	1 9 9 4
-	-	-	-	1 9 9 5
-	-	-	-	1 9 9 6
-	-	-	-	Pusan-kwangyŏkshi
-	-	-	-	Taegu-kwangyŏkshi
-	-	-	-	Inch'ŏn-kwangyŏkshi
-	-	-	-	Kwangju-kwangyŏkshi
-	-	-	-	Taejŏn-kwangyŏkshi
-	-	-	-	Kyŏnggi-do
-	-	-	-	Kang-won-do
-	-	-	-	Ch'ungch'ŏngbuk-do
-	-	-	-	Ch'ungch'ŏngnam-do
-	-	-	-	Chŏllabuk-do
-	-	-	-	Chŏllanam-do
-	-	-	-	Kyŏngsangbuk-do
-	-	-	-	Kyŏngsangnam-do
-	-	-	-	Cheju-do
-	-	-	-	M.A.F

14. 농 업 생 산 기 반 정 비

Agricultural Land and Water

다. 농어촌생활환경개선 Improvement for Rural Environment and Living Convenience Project

단 위 : 천원 (1) 총 괄 Summary

연 도	계	국고보조금	장 기 채	소 계
	Total	Government Subsidy	Long-term Loan	Sub-total
1 9 9 1	138,554,838	45,518,150	-	93,036,688
1 9 9 2	20,632,169	13,118,732	-	7,513,437
1 9 9 3	30,877,731	23,162,013	-	7,715,718
1 9 9 4	26,377,912	20,096,108	-	6,281,804
1 9 9 5	346,001,805	155,818,724	-	190,183,081
1 9 9 6	430,390,897	164,498,799	-	245,892,098
부 산 광 역 시	823,000	210,000	-	613,000
대 구 광 역 시	1,969,022	292,000	-	1,677,022
인 천 광 역 시	3,316,287	1,493,343	-	1,822,944
광 주 광 역 시	-	-	-	-
대 전 광 역 시	-	-	-	-
경 기 도	44,789,473	16,404,600	-	28,384,873
강 원 도	35,797,020	18,542,000	-	17,255,020
충 청 북 도	40,876,224	17,107,811	-	23,768,413
충 청 남 도	49,211,368	18,858,000	-	30,353,368
전 라 북 도	53,800,672	21,181,000	-	32,619,672
전 라 남 도	49,144,636	18,667,756	-	30,476,880
경 상 북 도	61,982,997	24,510,000	-	37,472,997
경 상 남 도	64,799,913	25,142,289	-	39,657,624
계 주 도	3,880,285	2,090,000	-	1,790,285
농 립 부	20,000,000	20,000,000	-	-

주 : 농어촌생활환경개선사업비는 농업생산기반정비사업비 집행실적 총괄에 포함되지 않음.

사업비 집행 실적(계속)

Development Project Costs (Cont'd)

Cost : 1,000 Won

기 타 계 원 Others					Year
지 방 비	차 관	농 민 부 담	용 자	기 타	
Local Govern- ment Subsidy	Foreign Loan	Farmer's Burden	Borrowings	Others	
37,293,688	-	1,653,000	-	54,090,000	1 9 9 1
7,513,437	-	-	-	-	1 9 9 2
7,715,718	-	-	-	-	1 9 9 3
6,281,804	-	-	-	-	1 9 9 4
188,867,506	-	570,000	-	745,575	1 9 9 5
245,892,098	-	-	-	-	1 9 9 6
613,000	-	-	-	-	Pusan-kwangyökshi
1,677,022	-	-	-	-	Taegu-kwangyökshi
1,822,944	-	-	-	-	Inch'ön-kwangyökshi
-	-	-	-	-	Kwangju-kwangyökshi
-	-	-	-	-	Taejön-kwangyökshi
28,384,873	-	-	-	-	Kyönggi-do
17,255,020	-	-	-	-	Kang-won-do
23,768,413	-	-	-	-	Ch'ungch'öngbuk-do
30,353,368	-	-	-	-	Ch'ungch'öngnam-do
32,619,672	-	-	-	-	Chöllabuk-do
30,476,880	-	-	-	-	Chöllanam-do
37,472,997	-	-	-	-	Kyöngsangbuk-do
39,657,624	-	-	-	-	Kyöngsangnam-do
1,790,285	-	-	-	-	Cheju-do
-	-	-	-	-	M.A.F

Note : Improvement for Rural Environment and Living Convenience Projects Costs is excluded Agricultural Land and Water Development Projects Costs Executed

14. 농 업 생 산 기 반 정 비

Agricultural Land and Water

단 위 : 천원 (2) 농어촌정주생활권개발 Improvement of Rural Settlement Areas Cost : 1,000 Won

연 도	계 Total	국고보조금 Government Subsidy	장 기 채 Long term Loan	기 타 재 원 Others			
				소 계 Sub-total	지 방 비 Local Government Subsidy	농 민부 담 Farmer's Burden	기 타 Others
1 9 9 1	125,603,773	36,593,750	-	89,010,023	33,267,023	1,653,000	54,090,000
1 9 9 2	619,014	619,014	-	-	-	-	-
1 9 9 3	662,882	662,882	-	-	-	-	-
1 9 9 4	3,849,500	3,849,500	-	-	-	-	-
1 9 9 5	251,011,452	100,823,548	-	150,187,904	148,872,329	570,000	745,575
1 9 9 6	330,376,200	124,510,000	-	205,866,200	205,866,200	-	-
부 산 광 역 시	823,000	210,000	-	613,000	613,000	-	-
대 구 광 역 시	1,969,022	292,000	-	1,677,022	1,677,022	-	-
인 천 광 역 시	2,743,600	1,207,000	-	1,536,600	1,536,600	-	-
광 주 광 역 시	-	-	-	-	-	-	-
대 전 광 역 시	-	-	-	-	-	-	-
경 기 도	41,130,271	14,575,000	-	26,555,271	26,555,271	-	-
강 원 도	33,197,020	17,242,000	-	15,955,020	15,955,020	-	-
충 청 북 도	33,471,751	13,424,000	-	20,047,751	20,047,751	-	-
충 청 남 도	41,211,368	14,858,000	-	26,353,368	26,353,368	-	-
전 라 북 도	42,820,672	15,691,000	-	27,129,672	27,129,672	-	-
전 라 남 도	34,564,880	11,378,000	-	23,186,880	23,186,880	-	-
경 상 북 도	45,422,997	16,230,000	-	29,192,997	29,192,997	-	-
경 상 남 도	49,141,334	17,313,000	-	31,828,334	31,828,334	-	-
계 주 도	3,880,285	2,090,000	-	1,790,285	1,790,285	-	-
농 립 부	-	-	-	-	-	-	-

14. 농업 생산기반정비 Agricultural Land and Water

단 위 : 천원 (4) 농어촌진흥공사 출자 및 농어촌지역 종합개발 Finance to RDC and Rural Complex Development

사 업 명	농어촌진흥공사출자 Finance to RDC	농 어 촌 지 역		
		계	국고보조금	장 기 채
재 원	국고보조금 Government Subsidy	Total	Government Subsidy	Long term Loan
1 9 9 1	5,000,000	-	-	-
1 9 9 2	5,000,000	-	-	-
1 9 9 3	15,000,000	-	-	-
1 9 9 4	10,000,000	-	-	-
1 9 9 5	15,000,000	-	-	-
1 9 9 6	20,000,000	-	-	-
부 산 광 역 시	-	-	-	-
대 구 광 역 시	-	-	-	-
인 천 광 역 시	-	-	-	-
광 주 광 역 시	-	-	-	-
대 전 광 역 시	-	-	-	-
경 기 도	-	-	-	-
강 원 도	-	-	-	-
충 청 북 도	-	-	-	-
충 청 남 도	-	-	-	-
전 라 북 도	-	-	-	-
전 라 남 도	-	-	-	-
경 상 북 도	-	-	-	-
경 상 남 도	-	-	-	-
세 주 도	-	-	-	-
농 립 부	20,000,000	-	-	-

주 : 농어촌지역종합개발사업은 1990년도에 사업이 종료됨.

사업비 집행 실적(계속)

Development Project Costs (Cont'd)

Cost : 1,000 Won

Rural Complex Development					Project
Others					Funds
소 계 Sub-total	지방비 Local Govern- ment Subsidy	농민부담 Farmer's Burden	융자 Borrowings	기타 Others	
-	-	-	-	-	1 9 9 1
-	-	-	-	-	1 9 9 2
-	-	-	-	-	1 9 9 3
-	-	-	-	-	1 9 9 4
-	-	-	-	-	1 9 9 5
-	-	-	-	-	1 9 9 6
-	-	-	-	-	Pusan-kwangyŏkshi
-	-	-	-	-	Taegu-kwangyŏkshi
-	-	-	-	-	Inch'ŏn-kwangyŏkshi
-	-	-	-	-	Kwangju-kwangyŏkshi
-	-	-	-	-	Taejŏn-kwangyŏkshi
-	-	-	-	-	Kyŏnggi-do
-	-	-	-	-	Kang-won-do
-	-	-	-	-	Ch'ungch'ŏngbuk-do
-	-	-	-	-	Ch'ungch'ŏngnam-do
-	-	-	-	-	Chŏllabuk-do
-	-	-	-	-	Chŏllanam-do
-	-	-	-	-	Kyŏngsangbuk-do
-	-	-	-	-	Kyŏngsangnam-do
-	-	-	-	-	Cheju-do
-	-	-	-	-	M.A.F

Note : Rural Complex Development Project come to end in 1990.

15. 농 업 생 산 기 반 정 비 Number and Speciality of Personnel Engaged in

단위: 인 가. 총괄 Summary

연 도 Year	합 계 Total	행정직 Administ- rator	기 술 직 Technicians							축타및 임시직 Temporary
			소 계	토 목	농 업	전 기	기 계	기 능	고용원	
			Sub- total	Civil Engineer	Agrono- mist	Electrician	Mechanist	Assistant	Laborer	
1 9 8 9	7,558	2,147	5,411	3,004	409	214	278	1,252	254	5,030
1 9 9 0	7,903	2,350	5,553	3,140	319	251	296	1,390	157	5,328
1 9 9 1	8,322	2,493	5,829	3,183	332	270	326	1,514	204	4,355
1 9 9 2	8,427	2,638	5,789	3,176	282	287	309	1,615	120	3,753
1 9 9 3	8,459	2,604	5,853	3,205	271	313	344	1,577	145	3,626
1 9 9 4	8,266	2,605	5,661	3,209	169	294	328	1,567	94	3,530
1 9 9 5	8,116	2,489	5,627	3,249	160	308	315	1,493	102	2,916
1 9 9 6	8,083	2,479	5,604	3,358	114	285	289	1,527	51	2,536

나. 농 림 부 Ministry of Agriculture & Forestry

1 9 8 9	77	28	49	41	-	-	-	-	8	-
1 9 9 0	75	23	52	42	-	-	-	10	-	-
1 9 9 1	75	23	52	42	-	-	-	10	-	-
1 9 9 2	75	23	52	42	-	-	-	10	-	-
1 9 9 3	75	23	52	42	-	-	-	10	-	-
1 9 9 4	75	22	53	41	-	-	-	12	-	-
1 9 9 5	60	19	41	32	-	-	-	9	-	-
1 9 9 6	59	20	39	30	-	-	-	9	-	-

다. 시 도 Province

1 9 8 9	208	38	170	148	9	1	-	10	2	14
1 9 9 0	208	41	167	144	10	1	-	10	2	14
1 9 9 1	207	38	169	145	11	1	-	10	2	14
1 9 9 2	197	37	160	134	13	1	-	9	3	12
1 9 9 3	193	37	154	127	14	1	-	9	5	9
1 9 9 4	185	36	149	120	16	-	-	12	1	10
1 9 9 5	173	35	138	109	16	-	-	12	1	9
1 9 9 6	169	33	136	106	18	-	-	12	-	9
서울특별시 Seoul-t'ukpyölshi	2	1	1	-	1	-	-	-	-	-
부산광역시 Pusan-kwangyökshi	1	-	1	-	1	-	-	-	-	-
대구광역시 Taegu-kwangyökshi	1	-	1	-	1	-	-	-	-	-
인천광역시 Inch'on-kwangyökshi	2	-	2	2	-	-	-	-	-	-
광주광역시 Kwangju-kwangyökshi	4	1	3	1	2	-	-	-	-	-
대전광역시 Taejön-kwangyökshi	1	-	1	1	-	-	-	-	-	-
경기도 Kyönggi-do	17	4	13	10	2	-	-	1	-	-
강원도 Kang-won-do	21	3	18	8	9	-	-	1	-	1
충청북도 Ch'ungch'öngbuk-do	19	5	14	11	1	-	-	2	-	-
충청남도 Ch'ungch'öngnam-do	21	5	16	15	-	-	-	1	-	1
전라북도 Chöllabuk-do	22	3	19	16	-	-	-	3	-	2
전라남도 Chöllanam-do	22	5	17	15	1	-	-	1	-	4
경상북도 Kyöngsangbuk-do	18	4	14	13	-	-	-	1	-	-
경상남도 Kyöngsangnam-do	16	2	14	12	-	-	-	2	-	1
제주도 Cheju-do	2	-	2	2	-	-	-	-	-	-

사 업 관 계 직 원 현 황

Agricultural Land and Water Development projects

라. 시 군 Shi and Gun

Unit : Person

연 도 Year	합 계 Total	행정직 Administ- rator	기 술 직 Technicians							촉탁및 임시직 Temporary
			소 계 Sub- total	토 목 Civil Engineer	농 업 Agrono- mist	전 기 Electrician	기 계 Mechanist	기 능 Assistant	고 용 원 Laborer	
1 9 8 9	916	60	856	638	108	1	2	67	40	28
1 9 9 0	913	60	853	635	104	5	4	86	19	27
1 9 9 1	912	59	853	607	135	1	4	91	15	20
1 9 9 2	891	54	837	612	116	1	4	94	10	21
1 9 9 3	883	47	836	597	124	9	4	97	5	14
1 9 9 4	781	35	746	547	86	7	2	98	6	17
1 9 9 5	752	29	723	530	84	5	5	92	7	13
1 9 9 6	744	25	719	530	78	9	3	91	8	27
서울특별시 Seoul-t'ŭkpyŏlshi	5	-	5	-	5	-	-	-	-	-
부산광역시 Pusan-kwangyŏkshi	8	1	7	2	5	-	-	-	-	-
대구광역시 Taegu-kwangyŏkshi	14	1	13	6	7	-	-	-	-	-
인천광역시 Inch'ŏn-kwangyŏkshi	28	3	25	5	18	-	-	2	-	-
광주광역시 Kwangju-kwangyŏkshi	14	1	13	3	9	-	-	1	-	-
대전광역시 Taejŏn-kwangyŏkshi	12	1	11	1	10	-	-	-	-	-
경기도 Kyŏnggi-do	91	2	89	76	7	-	-	6	-	2
강원도 Kang-won-do	67	1	66	49	-	-	1	15	1	-
충청북도 Ch'ungch'ŏngbuk-do	50	1	49	36	3	-	-	10	-	-
충청남도 Ch'ungch'ŏngnam-do	63	2	61	49	1	-	-	8	3	5
전라북도 Chŏllabuk-do	66	3	63	47	-	4	-	10	2	6
전라남도 Chŏllanam-do	102	3	99	78	2	2	-	15	2	3
경상북도 Kyŏngsangbuk-do	126	1	125	109	-	-	-	16	-	1
경상남도 Kyŏngsangnam-do	82	3	79	60	9	1	2	7	-	7
제주도 Cheju-do	16	2	14	9	2	2	-	1	-	3

마. 농어촌진흥공사 Rural Development Corporation

1 9 8 9	1,840	367	1,473	1,159	57	35	29	193	-	348
1 9 9 0	2,013	484	1,529	1,231	38	35	30	195	-	347
1 9 9 1	2,229	630	1,599	1,293	38	45	44	179	-	462
1 9 9 2	2,311	763	1,548	1,270	33	41	25	179	-	414
1 9 9 3	2,345	761	1,584	1,287	34	50	43	170	-	396
1 9 9 4	2,359	762	1,597	1,359	6	27	35	170	-	352
1 9 9 5	2,403	721	1,682	1,446	10	31	35	160	-	357
1 9 9 6	2,460	750	1,710	1,459	13	30	41	167	-	354

바. 농지개량조합 Farmland Improvement Associations

1 9 8 9	3,999	1,406	2,593	810	231	173	246	939	194	4,477
1 9 9 0	4,172	1,495	2,677	886	161	208	261	1,025	136	4,763
1 9 9 1	4,373	1,512	2,861	877	142	219	276	1,160	187	3,683
1 9 9 2	4,422	1,523	2,899	899	114	240	278	1,261	107	3,116
1 9 9 3	4,420	1,507	2,913	897	96	250	295	1,246	129	2,948
1 9 9 4	4,320	1,511	2,809	878	59	257	289	1,245	81	2,873
1 9 9 5	4,179	1,451	2,728	865	43	269	273	1,185	88	2,168
1 9 9 6	3,997	1,386	2,611	897	-	223	242	1,211	38	1,826

사. 농조연합회 Federation of FIA

1 9 8 9	518	248	270	208	4	4	1	43	10	163
1 9 9 0	522	247	275	202	6	2	1	64	-	177
1 9 9 1	526	231	295	219	6	4	2	64	-	176
1 9 9 2	531	238	293	219	6	4	2	62	-	190
1 9 9 3	543	229	314	255	3	3	2	45	6	259
1 9 9 4	546	239	307	264	2	3	2	30	6	278
1 9 9 5	549	234	315	267	2	3	2	35	6	369
1 9 9 6	654	285	389	336	5	3	3	37	5	320

16. 농 지 개 량 조 합

General Status of Farmland

면적 : 헥타아르

조 합 명 Name of FIA	조 합 수 No. of FIA	지 구 수 No. of Project Unit	조합원수 No. of FIA Member	농농계수 No. of Heung Nong Gye	설립년월일 Establishment Date		구 역 면 적 Command Area			
					당 초 Initial	현 재 Corporated	계 Total	수 혜 면 적 Benefitted Area		
								소 계 Sub-total	진흥지역 Development Region	비진흥지역 Non-Development Region
1 9 8 8		876	888,249	15,985			500,766.8	500,766.8
1 9 8 9		721	883,299	16,251			524,432.3	524,432.3
1 9 9 0		625	913,458	16,337			523,211.7	523,211.7
1 9 9 1		594	930,727	16,529			530,809.2	530,809.2
1 9 9 2		536	919,256	16,612			553,008.5	509,452.2
1 9 9 3		459	928,474	16,587			554,450.9	501,452.0
1 9 9 4		447	923,579	16,619			550,106.8	497,587.6	408,650.7	88,936.9
1 9 9 5	106	413	925,955	16,796			547,138.1	494,380.4	406,280.4	88,100.0
1 9 9 8	106	393	932,026	16,841			545,443.3	490,339.8	422,739.8	67,600.0
서울특별시 Seoul-t'ükpyölsi	1	3	3,232	8			356.8	342.4	342.4	-
서울 Seoul		3	3,232	8	1921. 9.15	1981. 2.28	356.8	342.4	342.4	-
대구광역시 Taegu-k'wangyöksi	1	1	12,429	170			5,140.3	4,963.2	2,828.7	2,134.5
달성 Talsöng		1	12,429	170	1943. 3.21	1976. 4. 9	5,140.3	4,963.2	2,828.7	2,134.5
인천광역시 Inchön-kwangyöksi	1	9	5,444	96			4,767.5	4,276.3	4,276.3	-
강화 Kanghwa		9	5,444	96	1950. 6.14	1961.12.12	4,767.5	4,276.3	4,276.3	-
경기도 Kyönggi-do	13	43	100,568	2,102			71,585.0	64,817.4	53,581.2	11,236.2
수화 Suhwa		1	7,643	172	1945. 9. 5	1981. 4.30	4,008.7	3,714.1	3,066.6	647.5
고양 Koyang		1	4,497	50	1945. 3. 5	1945. 3. 5	2,406.0	2,264.8	2,146.1	118.7
광주 Kwangju		4	2,069	48	1927. 3.31	1973. 4.30	999.2	924.8	246.2	678.6
포천 P'och'ön		8	2,212	46	1961.12. 1	1973. 4.30	1,376.7	1,255.5	705.7	549.8
연천 Yönc'h'ön		1	2,708	50	1958. 4.28	1970. 1.28	2,347.6	2,083.4	2,045.0	38.4
양평 Yangp'yöng		3	3,541	83	1922. 1.23	1961. 9.19	1,951.8	1,723.8	1,329.8	394.0
여주 Yöju		1	4,288	100	1940. 5.27	1970. 1.28	3,415.2	3,099.5	2,339.0	760.5
이천 Ich'ön		4	2,401	62	1939.11.10	1973. 4.30	1,819.4	1,716.7	1,716.7	-

주 : '91 이전의 수혜면적은 시설면적을 포함한 면적이다.

별 일 반 현 황

Improvement Associations(FIA)

Area : ha

구 역 외 수혜면적	경지정리 면 적	조합사무소 소재지	행 정 구 역 (시, 군)
Facilities Area	Land Consolidated Area	Location of FIA Offices	Benefitted Area Distributed(Name of Shi, Gun)
...	10,744.6	352,196.6	
...	9,058.8	383,471.8	
...	9,008.6	381,637.8	
...	8,770.5	391,301.7	
43,556.3	8,605.1	402,597.8	
52,998.9	7,133.1	406,766.2	
52,519.2	7,383.5	416,853.9	
52,757.7	9,937.6	422,331.6	
55,103.5	9,940.2	429,322.3	
14.4	-	-	
14.4	-	-	양천구 목동 762-6
177.1	84.3	4,083.0	강서구, 양천구, 송파구, 성동구, 구로구, 동대문구, 강남구, 성남시 북정동
177.1	84.3	4,083.0	남구 대명동 2289-2
491.2	259.3	4,772.8	달성군, 경남 창녕군
491.2	259.3	4,772.8	강화군 강화읍 신문리 9-2
6,767.8	1,634.4	57,186.6	강화군
294.6	152.4	3,572.5	수원시 팔달구 인계동 1120번지
141.2	17.7	2,766.9	수원시, 성남시, 안산시, 오산시, 화성군, 용인시
74.4	25.0	238.7	고양시 토당동 345번지
121.2	38.2	615.0	고양시, 파주시
264.2	45.3	2,009.1	광주군 광주읍 역리 141-28
228.0	19.2	1,441.5	서울시 강동구, 하남시, 광주군
315.7	45.6	1,969.5	포천군 군내면 구읍리 690
102.7	36.3	1,699.0	포천군, 연천군
			연천군 전곡읍 은대리 568
			연천군
			양평군 강상면 교평리 449-1
			남양주시, 양평군, 여주군
			여주군 능서면 신지리 785-1
			이천시, 여주군
			이천시 장호원읍 장호원리 115-1
			이천시, 여주군, 안성군

Note : The Benefitted Area is included Facilities Area for the years prior to 1991.

16. 농 지 개 량 조 합

General Status of Farmland

면적 : 헥타아르

조 합 명 Name of FIA	조 합 수 No. of FIA	지 구 수 No. of Project Unit	조합원수 No. of FIA Member	홍농계수 No. of Heung Nong Gye	설립년월일 Establishment Date		구 역 면 적 Command Area			
					당 초 Initial	현 재 Corporated	계 Total	수혜면적 Benefitted Area		
								소 계 Sub-total	진흥지역 Development Region	비진흥지역 Non-Development Region
기 호 Kiho		15	21,932	458	1953. 3.31	1970. 1.28	14,314.6	13,149.7	12,020.2	1,129.5
홍 안 Hūngan		1	2,825	50	1929. 5.30	1973. 4.30	1,224.1	1,089.2	-	1,089.2
한 강 Han-gang		2	14,120	332	1923. 4. 9	1976.11.20	9,960.8	9,102.2	5,919.7	3,182.5
파 주 P'aju		1	15,597	250	1921.11. 4	1977. 4.30	10,515.2	9,230.1	9,230.1	-
평택 P'yōngt'aek		1	16,735	401	1976. 8.25	1976. 8.25	17,245.7	15,463.6	12,816.1	2,647.5
강 원 도 Kang-won-do	8	61	24,988	343			15,330.8	13,959.0	12,037.6	1,921.4
춘 천 Ch'unch'ōn		8	2,023	25	1927. 2. 8	1970. 1.30	954.6	858.0	56.3	801.7
홍 천 Hongch'ōn		11	4,131	54	1945.11.15	1981. 2.23	2,104.2	1,833.6	1,801.5	32.1
원 주 Wonju		8	3,073	40	1919. 7.18	1961.12.12	1,657.7	1,469.1	1,459.4	9.7
평 정 P'yōng-jōng		4	1,148	11	1957.11.15	1981. 2.23	514.9	467.2	452.8	14.4
중 앙 Chung-ang		9	5,319	68	1922.10. 4	1981. 2.23	5,676.7	5,314.5	5,314.5	-
양 구 Yang-gu		1	210	8	1962. 1.21	1991.10. 2	136.7	114.2	112.2	2.0
영 북 Yōng-buk		6	2,208	53	1957. 3. 6	1990.12.31	1,374.4	1,251.7	969.0	282.7
강릉 Kangnūng		14	6,856	84	1947.11.27	1970. 1.12	2,911.6	2,650.7	1,871.9	778.8
충 청 북 도 Ch'ungh'ōngbuk-do	9	11	60,516	1,302			31,646.7	28,538.5	25,612.1	2,926.4
청 원 Ch'ōngwon		3	9,570	195	1921.12.31	1973. 4.30	5,570.0	4,925.1	3,835.0	1,090.1
보 은 Poūn		1	6,386	130	1944.12. 3	1983. 6.20	3,111.0	2,840.1	2,840.1	-
옥 천 Okch'ōn		1	5,133	97	1930. 2. 6	1961.11.30	2,030.9	1,812.4	1,569.8	242.6
영 동 Yōngdong		1	5,009	103	1928. 9. 3	1962. 1.21	1,980.7	1,797.2	1,486.4	310.8
진 천 Chinch'ōn		1	6,756	155	1942. 9.26	1983. 5.30	4,320.4	4,063.2	4,063.2	-
괴 산 Koesan		1	7,556	164	1929. 6. 4	1973. 4.24	4,116.3	3,795.2	3,363.8	431.4

별 일 반 현 황(계속)

Improvement Associations(FIA) (Cont'd)

Area : ha

시설면적 Facilities Area	구 역 외 수해면적 Out of Project Area	경지정리 면 적 Land Consolidated Area	조합사무소 소재지 Location of FIA Offices	행 정 구 역 (시, 군) Benefitted Area Distributed(Name of Shi, Gun)
1,164.9	274.6	12,065.3	평택시 비전동 736-1	평택시, 오산시, 용인시, 안성군, 화성군, 충남 천안시
134.9	5.3	1,074.1	시흥시 신천동 315번지	과천시, 안양시, 광명시, 안산시, 시흥시, 의왕시
858.6	297.4	8,815.3	김포군 김포읍 시우리 288	서울특별시, 인천광역시, 부천시, 김포군
1,285.1	86.6	8,617.7	파주시 금촌읍 금촌리 778	동두천시, 고양시, 파주시, 양주군
1,782.1	590.8	12,302.0	평택시 안중면 안중리 42-60	평택시, 화성군, 충남 천안시, 아산시
1,371.8	179.1	10,510.9		
96.6	-	631.0	춘천시 우두동 462	춘천시
270.6	12.8	1,472.3	홍천군 홍천읍 회망리 267-3	홍천군, 횡성군
188.6	13.2	1,356.4	원주군 문막읍 문막2리 223	원주시, 경기 여주군
47.7	5.0	325.9	평창군 평창읍 하리 160	평창군, 정선군, 영월군
362.2	137.4	3,408.7	철원군 철원읍 화지6리 988	철원군, 경기 포천군
22.5	-	106.9	양구군 동면 임당리 595	양구군
122.7	10.7	1,097.0	속초시 대포동 470-9	속초시, 고성군, 양양군
260.9	-	2,112.7	강릉시 홍제동 218	강릉시, 삼척시, 양양군
3,108.2	130.8	28,780.9		
644.9	12.1	4,769.1	청주시 수동 444-6	청주시, 청원군, 진천군
270.9	17.4	2,697.4	보은군 보은읍 삼산리 164-12	보은군
218.5	34.4	1,551.9	옥천군 옥천읍 문정리 234-1	옥천군, 영동군
183.5	19.2	1,098.0	영동군 영동읍 계산리 697-12	영동군
257.2	16.2	3,604.6	진천군 진천읍 읍내리 271-1	청원군, 진천군, 음성군, 경기 안성군
321.1	-	3,255.3	괴산군 괴산읍 동부리 702-15	괴산군, 음성군, 진천군, 경북 상주시

16. 농 지 개 량 조 합

General Status of Farmland

면적 : 헥타아르

조 합 명 Name of FIA	조 합 수 No. of FIA	지 구 수 No. of Project Unit	조합원수 No. of FIA Member	홍농계수 No. of Heung Nong Gye	설립년월일 Establishment Date		구 역 면 적 Command Area			
					당 초 Initial	현 재 Corporated	계 Total	수 혜 면 적 Benefitted Area		
								소 계 Sub-total	진흥지역 Development Region	비진흥지역 Non-Development Region
음 성 Ŭmsǒng		1	8,217	193	1961.11.30	1973. 4.30	4,852.3	4,239.9	3,942.7	297.2
충 주 Ch'ung-ju		1	9,838	209	1922. 4. 1	1973. 4.30	4,910.5	4,353.6	4,081.9	271.7
계 천 Chech'ǒn		1	2,051	56	1914.12.31	1970. 1.12	754.6	711.8	429.2	282.6
충 청 남 도 Ch'ungch'ǒngnam-do	14	14	125,782	2,031			88,605.0	77,599.0	72,940.3	4,658.7
대 금 Taegŭm		1	3,129	70	1919. 9. 1	1981. 4.30	1,095.1	1,003.8	515.0	488.8
연 기 Yǒngi		1	3,811	53	1927.11.30	1973. 4.25	2,173.6	1,815.9	1,804.8	11.1
공 주 Kong-ju		1	5,588	95	1927. 9. 1	1973. 4.19	3,204.1	2,781.8	2,491.0	290.8
논 산 Nonsan		1	18,259	385	1941. 3.13	1970. 1.30	14,105.6	12,177.1	11,220.5	956.6
부 여 Puyǒ		1	10,210	104	1929. 3.30	1973. 4.25	6,860.9	6,062.3	5,896.0	166.3
서 천 Sǒch'ǒn		1	9,721	209	1923. 4. 2	1961.12.14	7,142.0	6,566.7	6,436.4	130.3
보 령 Poryǒng		1	10,213	115	1952.10.18	1973. 4. 1	5,064.9	4,269.0	3,705.1	563.9
청 양 Ch'ǒng-yang		1	8,783	76	1943. 1.22	1973. 3.10	3,104.8	2,624.1	2,622.1	2.0
홍 성 Hong-sǒng		1	3,217	-	1923. 3.20	1961.12. 4	1,716.5	1,487.1	1,487.1	-
예 당 Yedang		1	18,854	326	1946.11. 1	1973. 4.25	17,702.4	14,871.6	14,217.9	653.7
서 산 Sǒsan		1	8,602	156	1942. 2.25	1973. 4.19	6,351.7	5,864.6	5,497.5	367.1
당 진 Tangjŭn		1	10,829	125	1939.10. 2	1972. 2.10	9,120.2	8,346.4	8,346.4	-
은 양 Onyang		1	10,378	231	1926. 1.26	1973. 4.25	8,324.8	7,369.8	6,545.9	823.9
천 안 Ch'ǒnan		1	4,188	86	1952. 3.12	1973. 5. 4	2,638.4	2,358.8	2,154.6	204.2
전 라 북 도 Chǒllabuk-do	8	24	135,906	2,993			104,768.1	92,692.0	81,320.1	11,371.9
동 진 Tongjŭn		1	39,587	1,010	1925. 8.19	1981.12.13	42,969.4	37,837.0	35,883.5	1,953.5
전 북 Chǒnbuk		1	33,672	713	1908. 2. 8	1973. 4.13	25,503.5	21,858.2	16,702.5	5,155.7

별 일 반 현 황(계속)

Improvement Associations(FIA) (Cont'd)

Area : ha

시설면적 Facilities Area	구 역 외 수혜면적 Out of Project Area	경지정리 면 적 Land Consolidated Area	조합사무소 소재지 Location of FIA Offices	행 정 구 역 (시, 군) Benefitted Area Distributed(Name of Shi, Gun)
612.4	-	4,774.0	음성군 음성읍 사정리 1135	음성군, 진천군, 경기 여주군
556.9	31.5	4,314.0	충주시 문화동 1320	충주시, 괴산군
42.8	-	716.6	제천시 의림동 25-1	제천시
11,006.0	1,180.9	68,003.3		
91.3	-	564.1	금산군 금산읍 상리 16-7	대전광역시, 논산시, 금산군
357.7	11.3	1,944.7	연기군 서면 월하리 650-30	공주시, 연기군, 충북 청원군
422.3	1.7	2,803.6	공주시 신관동 22-61	공주시, 논산시, 연기군, 청양군
1,928.5	47.8	10,563.4	논산시 논산읍 부창리 196-3	공주시, 논산시, 부여군, 전북 익산시
798.6	158.0	5,399.0	부여군 규암면 외리 245	부여군
575.3	112.7	6,164.4	서천군 서천읍 군사리 500	서천군, 부여군
795.9	53.2	3,288.8	보령시 대천동 377-5	보령시, 서천군
480.7	66.1	2,011.6	청양군 청양읍 교월리 94-4	청양군, 예산군
229.4	17.8	1,452.3	홍성군 홍성읍 고암리 552-1	홍성군, 예산군
2,830.8	278.6	13,043.2	예산군 예산읍 주교리 145	예산군, 당진군, 홍성군
487.1	87.0	4,969.0	서산시 석림동 508-5	서산시, 태안군, 당진군, 홍성군
773.8	258.5	6,595.8	당진군 당진읍 읍내리 306-8	당진군
955.0	80.9	7,153.3	아산시 모종동 461-2	아산시, 예산군
279.6	7.3	2,050.1	천안시 원성동 470-5	천안시, 아산시
12,076.1	1,594.9	88,439.0		
5,132.4	908.5	40,618.0	김제시 요촌동 105	김제시, 정읍시, 부안군, 고창군
3,645.3	363.7	19,832.1	익산시 평화동 56	군산시, 익산시, 완주군

16. 농 지 개 량 조 합

General Status of Farmland

면적 : 헥타아르

조 합 명 Name of FIA	조 합 수 No. of FIA	지 구 수 No. of Project Unit	조합원수 No. of FIA Member	홍농계수 No. of Heung Nong Gye	설 립 년 월 일 Establishment Date		구 역 면 적 Command Area			
					당 초 Initial	현 재 Corporated	계 Total	수 혜 면 적 Benefitted Area		
								소 계 Sub-total	진 흥 지 역 Development Region	비 진 흥 지 역 Non-Development Region
전 주 Chŏnju		3	17,840	322	1953. 3. 2	1981. 2.26	8,188.3	7,912.2	6,291.1	1,621.1
고 창 Koch'ang		1	7,274	139	1940. 3.24	1973. 4.13	4,271.2	4,044.7	4,019.0	25.7
정 읍 Chŏngŭp		3	6,385	150	1937.10. 3	1961.12. 7	3,728.7	3,313.6	2,459.3	854.3
남 원 Namwon		6	12,374	183	1939. 8.18	1981. 2.23	5,627.4	5,222.9	5,052.1	170.8
순 창 Sunch'ang		6	5,974	104	1952.11.24	1961.10.28	2,864.2	2,456.0	2,412.0	44.0
금 강 Kŭmgang		3	12,800	372	1953. 3.31	1973. 4.13	11,615.4	10,047.4	8,500.6	1,546.8
전 라 남 도 Chŏllanam-do	18	79	176,092	3,296			95,296.9	88,192.2	77,312.9	10,879.3
영 산 강 Yŏngsangang		1	74,305	1,236	1929.12.16	1977. 2.18	38,099.2	35,264.3	28,196.2	7,068.1
영 광 Yŏnggwang		8	8,127	130	1923. 7.10	1962. 1.21	5,183.7	5,005.4	4,799.4	206.0
곡 성 Koksŏng		1	5,661	87	1928. 3.31	1961.11.30	2,327.0	2,241.5	2,241.5	-
구 례 Kurye		1	5,119	83	1940.10.25	1961.11.30	2,243.4	2,193.7	2,057.9	135.8
광 양 Kwangyang		8	4,025	46	1930. 5. 9	1978.12.12	1,403.9	1,366.4	833.9	532.5
순 천 Sŭnch'ŏn		1	6,450	75	1961.11.30	1991. 1. 1	2,639.8	2,382.4	1,797.1	585.3
고 흥 Kohŭng		3	7,006	169	1941.10. 1	1961.11. 3	4,046.3	3,701.1	3,607.7	93.4
보 성 Posŏng		12	7,236	127	1949. 6.23	1961.11.30	4,657.5	4,021.0	3,590.4	430.6
화 순 Hwasun		8	7,928	152	1943. 9. 6	1961.11.30	3,156.8	2,914.1	2,708.7	205.4
장 흥 Changhŭng		12	5,207	116	1961.11.30	1970. 5.23	3,504.6	3,426.5	3,193.0	233.5
강 진 Kangjin		1	6,821	145	1937.12. 5	1970. 1.16	4,306.5	4,017.1	3,953.7	63.4
해 남 Haenam		11	8,606	295	1937.11.17	1981. 4. 9	5,986.0	5,759.7	5,759.7	-
영 암 Yŏngam		1	11,232	250	1945. 3. 1	1961.11.30	8,753.7	7,771.6	7,127.2	644.4
무 안 Muan		1	6,990	151	1931. 3.31	1990. 1. 1	3,086.8	2,713.3	2,666.4	46.9

별 일 반 현 황(계속)

Improvement Associations(FIA) (Cont'd)

Area : ha

시설면적 Facilities Area	구 역 외 수해면적 Out of Project Area	경지정리 면 적 Land Consolidated Area	조합사무소 소재지 Location of FIA Offices	행 정 구 역 (시, 군) Benefitted Area Distributed(Name of Shi, Gun)
276.1	-	6,486.4	전주시 덕진구 금암동 1591-14	전주시, 김제시, 군산시, 익산시, 완주군, 임실군, 진안군, 무주군, 장수군
226.5	69.9	3,686.0	고창군 고창읍 읍내리 756-5	고창군
415.1	5.6	3,045.5	정읍시 수성동 578-1	정읍시, 고창군
404.5	94.0	4,369.7	남원시 도룡동 153-2	남원시, 장수군
408.2	5.1	2,128.3	순창군 순창읍 순화리 226	순창군
1,568.0	148.1	8,273.0	익산시 함열읍 남당리 643-2	충남 논산시, 군산시, 익산시
7,104.7	3,140.2	74,812.8		
2,834.9	283.9	28,247.0	광주광역시 서구 상무2동 994-1	광주광역시, 나주시, 장성군, 담양군, 화순군, 영암군, 함평군
178.3	183.2	4,377.0	영광군 군남면 포천리 552	영광군, 함평군, 전북 고창군
85.5	13.7	2,155.4	곡성군 곡성읍 학정리 664-2	곡성군
49.7	-	2,039.3	구례군 구례읍 봉동리 188-1	구례군
37.5	84.1	966.4	광양군 광양읍 칠성리 495-1	광양시, 순천시
257.4	-	1,996.4	순천시 장천동 37-1	순천시, 보성군
345.2	-	2,554.2	고흥군 고흥읍 남계리 404-7	고흥군
636.5	-	3,760.7	보성군 득량면 예당리 458	보성군, 고흥군
242.7	-	2,656.7	화순군 능주면 관영리 102-3	나주시, 화순군, 담양군
78.1	-	2,852.9	장흥군 장흥읍 건산리 741-1	장흥군, 강진군
289.4	40.1	4,313.5	강진군 강진읍 평동리 15-9	강진군, 영암군
226.3	648.2	5,004.6	해남군 해남읍 해리 141	해남군, 강진군
982.1	1,399.0	6,421.6	영암군 영암읍 교동리 369-1	영암군
373.5	487.0	2,230.3	무안군 일로읍 월암리 186	목포시, 무안군, 함평군

16. 농 지 개 량 조 합

General Status of Farmland

면적 : 헥타아르

조 합 명 Name of FIA	조 합 수 No. of FIA	지 구 수 No. of Project Unit	조합원수 No. of FIA Member	홍농계수 No. of Heung Nong Gye	설 립 년 월 일 Establishment Date		구 역 면 적 Command Area			
					당 초 Initial	현 재 Corporated	계 Total	수 혜 면 적 Benefitted Area		
								소 계 Sub-total	진 흥 지 역 Development Region	비 진 흥 지 역 Non-Development Region
진 도 Chindo		1	5,535	134	1931. 3.31	1962. 2. 6	3,442.0	3,218.9	3,142.6	76.3
완 도 Wando		2	998	23	1989. 6.30	1989. 6.30	385.6	329.9	329.9	-
신 안 Shinan		6	1,506	33	1991. 1. 1	1991. 1. 1	812.5	759.4	759.4	-
여 천 Yŏch'ŏn		1	3,340	44	1991. 1. 1	1991. 1. 1	1,261.6	1,105.9	548.2	557.7
경 상 북 도 Kyŏngsangbuk-do	16	46	138,468	2,102			58,884.5	53,891.1	44,571.5	9,319.6
의 성 Ūisŏng		2	11,683	211	1945. 4.20	1981. 3.30	6,059.3	5,862.9	5,776.2	86.7
안 동 Andong		3	6,346	76	1941.10. 1	1973. 4. 9	3,429.7	3,241.4	2,856.7	384.7
청 송 Ch'ŏngsong		3	4,492	73	1952. 3.31	1990.12.31	1,561.2	1,189.0	949.9	239.1
영 덕 Yŏngdŏk		4	4,747	84	1940.12.20	1973. 4. 9	2,243.2	2,067.7	1,806.5	261.2
포 함 P'ohang		1	12,022	208	1916. 2.12	1981. 4. 1	5,358.2	4,751.6	3,582.0	1,169.6
경 주 Kyŏngju		15	16,303	188	1920.10.20	1973. 4. 9	7,953.6	7,208.5	4,342.8	2,865.7
영 천 Yŏngch'ŏn		1	8,956	161	1931. 2. 6	1973. 4.13	2,985.0	2,521.4	2,506.2	15.2
경 산 Kyŏngsan		2	9,781	191	1928. 3.21	1981. 4. 1	2,141.5	2,014.0	1,736.1	277.9
고 령 Koryŏng		1	5,264	76	1942.12.10	1973. 4. 9	2,761.5	2,538.6	2,516.9	21.7
성 주 Sŏngju		1	9,210	47	1942.12.20	1962. 1.17	1,286.5	1,226.0	1,221.4	4.6
칠 곡 Ch'ilgok		1	6,800	121	1961.12.13	1973. 4. 9	2,942.6	2,652.2	1,363.0	1,289.2
구 미 Kumi		1	9,875	150	1945. 5.23	1981. 3.30	5,300.6	4,903.5	4,311.0	592.5
상 주 Sangju		6	11,766	228	1944. 6. 2	1973. 4. 9	6,522.1	5,895.8	5,361.7	534.1
문 경 Mun-gyŏng		1	12,640	159	1941.10.29	1983. 4.18	4,985.8	4,702.1	3,124.7	1,577.4
예 천 Yech'ŏn		1	4,290	75	1944. 3.14	1962.12.13	2,449.2	2,325.2	2,325.2	-
영 풍 Yŏngp'ung		3	4,293	54	1955.12.10	1981. 3.31	904.5	791.2	791.2	-

별 일 반 현 황(계속)

Improvement Associations(FIA) (Cont'd)

Area : ha

시설면적 Facilities Area	구역 외 수해면적 Out of Project Area	경지정리 면적 Land Consolidated Area	조합사무소 소재지 Location of FIA Offices	행정구역 (시, 군) Benefitted Area Distributed(Name of Shi, Gun)
223.1	-	2,937.3	진도군 진도읍 교동리 560	진도군
55.7	1.0	331.6	완도읍 군내리 1248-13	완도군
53.1	-	759.4	목포시 금동2가 7-10	신안군
155.7	-	1,008.5	여천군 소라면 덕양리 1279-7	순천시, 여천시, 여천군
4,993.4	1,310.7	42,190.5		
196.4	202.5	4,381.6	의성군 안계면 용기리 843-1	구미시, 의성군, 군위군
188.3	156.2	2,748.3	안동시 풍산읍 안교리 481-1	안동시, 예천군
372.2	-	879.7	청송군 진보면 진안리 54	청송군, 영양군
175.5	0.9	1,623.0	영덕군 영해면 성내리 676	포항시, 영덕군, 울진군
606.6	64.7	4,126.5	포항시 흥해읍 옥성리 62-2	포항시, 경주시
745.1	180.8	5,440.0	경주시 황오동 150-1	경주시, 포항시, 경남 울산시
463.6	-	2,899.2	영천시 화룡동 252-1	영천시, 경산시
127.5	-	1,594.8	경산시 중방동 841-5	대구광역시, 경산시, 청도군
222.9	69.5	2,303.5	고령군 고령읍 쾌빈리 168-5	고령군
60.5	4.6	1,211.0	성주군 성주읍 예산리 354-22	성주군, 칠곡군
290.4	24.2	1,924.0	칠곡군 왜관읍 왜관리 211-12	대구광역시 북구, 달성군, 구미시, 김천시, 칠곡군
397.1	55.2	4,039.6	구미시 송정동 47	구미시, 김천시
626.3	290.5	4,963.9	상주시 남성동 157-3	상주시, 문경시
283.7	10.7	2,585.4	문경시 산양면 불암리 251-4	문경시, 상주시, 예천군
124.0	250.9	1,338.5	예천군 예천읍 남본리 88-4	안동시, 예천군
113.3	-	131.5	영주시 풍기읍 교촌리 61	영주시, 봉화군

16. 농 지 개 량 조 합

General Status of Farmland

면적 : 헥타아르

조 합 명 Name of FIA	조 합 수 No. of FIA	지 구 수 No. of Project Unit	조합원수 No. of FIA Member	홍농계수 No. of Heung Nong Gye	설 립 년 월 일 Establishment Date		구 역 면 적 Command Area			
					당 초 Initial	현 재 Corporated	계 Total	수 혜 면 적 Benefitted Area		
								소 계 Sub-total	진 흥 지 역 Development Region	비 진 흥 지 역 Non-Development Region
경 상 남 도 Kyongsangnam-do	18	94	147,275	2,391			68,923.7	60,993.7	47,841.7	13,152.0
울 산 Ulsan		18	9,927	88	1929. 2.19	1973. 5.10	3,183.2	2,917.8	729.3	2,188.5
진 산 Chinsan		3	13,430	218	1961.12.13	1985.12.31	6,929.4	5,675.6	5,566.0	109.6
의 령 Uiryŏng		6	6,002	138	1953. 5.31	1962. 1.21	2,617.4	2,429.8	2,429.8	-
합 안 Haman		1	10,981	173	1921. 3.27	1985. 3.23	6,297.2	5,381.7	4,951.7	430.0
창 념 Ch'angnyŏng		1	11,436	205	1920. 3.19	1961.12.13	5,505.6	4,984.6	4,866.0	118.6
밀 양 Miryang		7	12,252	201	1905. 2. 5	1973. 4.25	7,131.5	6,834.7	6,730.9	103.8
양 산 Yangsan		1	3,930	53	1922. 3.31	1973. 4.25	1,618.7	1,474.4	838.8	635.6
김 해 Kimhae		12	18,812	324	1912.11. 9	1973. 4.25	13,181.3	10,292.9	2,739.2	7,553.7
창 원 Ch'ang-won		3	8,228	147	1920.11. 6	1973. 4.24	4,934.7	4,481.8	3,877.1	604.7
거 제 Kŏje		3	1,691	30	1930.12. 8	1961.12.19	569.7	542.2	533.7	8.5
고 성 Kosŏng		15	17,083	145	1930. 9.15	1970. 2. 1	3,177.2	2,875.4	2,831.6	43.8
사 천 Sach'ŏn		7	6,095	127	1931. 3.31	1973. 4.25	2,383.6	2,247.1	1,833.9	413.2
남 해 Namhae		6	5,290	93	1944. 8. 4	1959.10.31	1,405.9	1,271.5	1,271.5	-
하 동 Hadong		8	8,267	190	1926. 4. 7	1973. 4.25	3,357.9	3,204.2	2,704.9	499.3
거 창 Kŏch'ang		2	7,948	146	1930.10.30	1981. 3. 5	3,189.2	3,033.4	2,590.7	442.7
합 천 Hapch'ŏn		1	5,903	113	1961.12. 6	1970. 1. 8	3,441.2	3,346.6	3,346.6	-
제 주 도 Cheju-do	1	8	1,346	7			138.0	75.0	75.0	-
제 주 Cheju		8	1,346	7	1957. 3.30	1973. 4. 4	138.0	75.0	75.0	-

별 일 반 현 황(계속)

Improvement Associations(FIA) (Cont'd)

Area : ha

시설면적 Facilities Area	구 역 외 수해면적 Out of Project Area	경지정리 면 적 Land Consolidated Area	조합사무소 소재지 Location of FIA Offices	행 정 구 역 (시, 군) Benefitted Area Distributed(Name of Shi, Gun)
7,930.0	425.6	52,742.5		
265.4	14.2	1,009.4	울산시 중구 학성동 431-6	울산시, 경주시
1,253.8	-	4,917.8	진주시 하대동 320-1	진주시, 산청군
187.6	11.5	2,834.9	의령군 의령읍 서동 483-1	의령군, 합천군
915.5	171.2	4,194.8	함안군 가야읍 도항리 84-1	함안군
521.0	122.3	3,803.2	창녕군 창녕읍 교하리 27-1	밀양시, 창녕군, 대구광역시 달성군
296.8	6.5	5,977.1	밀양시 내이동 1133	밀양시
144.3	-	1,144.7	양산시 양산읍 중부리 384-2	부산광역시, 양산시
2,888.4	3.7	10,042.5	김해시 서상동 258	부산광역시 강서구, 김해시, 창원시
452.9	-	4,088.1	창원시 대산면 계동리 260-1	창원시, 마산시, 김해시
27.5	-	350.3	거제시 거제면 동상리 531	거제시
301.8	12.2	2,481.1	고성군 고성읍 송학리 237-5	통영시, 고성군
136.5	27.0	1,960.8	사천시 사천읍 수석리 195-1	진주시, 사천시, 고성군
134.4	-	1,033.6	남해군 남해읍 서변리 208-1	남해군
153.7	2.8	2,925.2	하동군 하동읍 광평리 246-13	사천시, 하동군
155.8	-	2,782.5	거창군 거창읍 상림리 16-3	거창군, 함양군
94.6	54.2	3,196.5	합천군 초계면 아막리 75	합천군, 의령군, 산청군
63.0	-	-		
63.0	-	-	북제주군 애월읍 하귀리 27	제주시, 서귀포시, 남제주군, 북제주군

17. 농 지 개 량 조 합 수 혜

Status of FIA by

면적 : 헥타아르

연 도	계 Total		500ha 미만 Less than 500ha		501ha~1,000ha		1,001ha~3,000ha	
	조 합 수 No. of FIA	수혜면적 Benefitted Area	조 합 수 No. of FIA	수혜면적 Benefitted Area	조 합 수 No. of FIA	수혜면적 Benefitted Area	조 합 수 No. of FIA	수혜면적 Benefitted Area
1 9 8 3	103	555,105.8	1	396.9	4	2,905.6	36	70,845.3
1 9 8 4	103	552,918.5	1	396.9	4	2,905.6	35	68,710.6
1 9 8 5	103	562,717.2	1	396.9	4	2,905.6	34	68,527.0
1 9 8 6	103	568,928.1	1	396.9	3	2,004.9	34	67,985.3
1 9 8 7	103	579,151.1	1	396.9	3	2,128.7	34	69,564.6
1 9 8 8	103	596,337.9	1	396.9	3	2,128.7	32	66,350.5
1 9 8 9	104	593,158.6	3	1,060.1	2	1,544.7	32	67,485.2
1 9 9 0	104	523,211.7	5	1,409.3	4	3,198.5	38	77,831.3
1 9 9 1	106	530,809.2	5	1,407.4	5	3,846.8	39	79,309.7
1 9 9 2	106	509,452.2	5	1,372.2	5	3,955.9	41	82,752.9
1 9 9 3	106	501,452.0	5	1,307.9	5	3,918.5	43	87,008.7
1 9 9 4	106	497,587.6	5	1,352.6	5	3,885.7	43	88,078.6
1 9 9 5	106	494,380.4	5	1,333.5	5	3,880.9	43	87,015.0
1 9 9 6	106	490,339.8	5	1,328.7	6	4,587.4	41	82,983.1
서울 특별 시	1	342.4	1	342.4	-	-	-	-
대구 광역 시	1	4,963.2	-	-	-	-	-	-
인천 광역 시	1	4,276.3	-	-	-	-	-	-
경 기 도	13	64,817.4	-	-	1	924.8	6	10,133.4
강 원 도	8	13,959.0	2	581.4	1	858.0	4	7,205.1
충 청 북 도	9	28,538.5	-	-	1	711.8	3	6,449.7
충 청 남 도	14	77,599.0	-	-	-	-	6	12,071.5
전 라 북 도	8	92,692.0	-	-	-	-	1	2,456.0
전 라 남 도	18	88,192.2	1	329.9	1	759.4	7	14,917.3
경 상 북 도	16	53,891.1	-	-	1	791.2	8	16,534.1
경 상 남 도	16	60,993.7	-	-	1	542.2	6	13,216.0
계 주 도	1	75.0	1	75.0	-	-	-	-

주 : 1989년까지는 인가면적 규모별 현황임.

면 적 규 모 별 현 황

Benefitted Area

Area : ha

3,001ha~5,000ha		5,001ha~10,000ha		10,001ha~20,000ha		20,001ha 이상 More than 20,001ha		Year
조 합 수 No. of FIA	수혜면적 Benefitted Area	조 합 수 No. of FIA	수혜면적 Benefitted Area	조 합 수 No. of FIA	수혜면적 Benefitted Area	조 합 수 No. of FIA	수혜면적 Benefitted Area	
31	120,425.6	20	135,770.9	8	106,820.6	3	117,940.9	1 9 8 3
32	123,187.2	19	124,307.1	9	118,616.2	3	114,794.9	1 9 8 4
31	119,444.2	21	140,092.9	9	116,323.0	3	115,027.6	1 9 8 5
31	120,213.1	22	146,454.4	9	116,357.4	3	115,516.1	1 9 8 6
30	119,029.9	23	156,007.0	9	116,273.2	3	115,750.8	1 9 8 7
31	127,109.4	24	167,625.5	9	116,608.2	3	116,118.7	1 9 8 8
30	121,223.7	25	168,345.8	9	117,198.7	3	116,300.4	1 9 8 9
24	95,329.8	23	153,234.9	7	88,511.6	3	103,696.3	1 9 9 0
25	98,140.8	23	159,599.0	6	84,638.8	3	103,866.7	1 9 9 1
26	102,082.4	20	137,336.8	6	80,718.4	3	101,233.6	1 9 9 2
24	94,812.4	20	133,981.4	6	79,649.2	3	100,773.9	1 9 9 3
24	94,289.9	20	132,095.1	6	77,086.9	3	100,798.8	1 9 9 4
26	105,723.7	18	121,830.4	6	78,268.2	3	96,328.7	1 9 9 5
27	109,314.1	18	121,184.7	6	78,002.3	3	94,959.5	1 9 9 6
-	-	-	-	-	-	-	-	Seoul- t'ŭkpyŏlshi
1	4,963.2	-	-	-	-	-	-	Taegu- kwangyŏkshi
1	4,276.3	-	-	-	-	-	-	Inch'ŏn- kwangyŏkshi
2	6,813.6	2	18,332.3	2	28,613.3	-	-	Kyŏnggi- do
-	-	1	5,314.5	-	-	-	-	Kang- won- do
5	21,377.0	-	-	-	-	-	-	Ch'ungh'ŏngbuk- do
1	4,269.0	5	34,209.8	2	27,048.7	-	-	Ch'ungh'ŏngnam- do
3	12,581.2	1	7,912.2	1	10,047.4	2	59,695.2	Ch'ŏllabuk- do
5	18,384.6	3	18,536.7	-	-	1	35,264.3	Ch'ŏllanam- do
4	17,598.6	3	18,967.2	-	-	-	-	Kyŏngsangbuk- do
5	19,050.6	3	17,892.0	1	10,292.9	-	-	Kyŏngsangnam- do
-	-	-	-	-	-	-	-	Cheju- do

Note : Status by Planned Development Area, Until 1989

18. 농 지 개 량 조 합 비

Assessment and

가. 연도 및 시도별 by Year and Province

시 도	지 구 수 No. of Project Unit	조합원수 No. of FIA Member	홍농계수 No. of Heung Nong Gye	수원공수 No. of Facilities	수혜면적 Benefitted Area (ha)	부 과 상 황	
						부과면적 Assessed Area (ha)	반당부과액
							평 균 Average (원)
1 9 8 7	920	863,180	15,664	9,316	480,792.1	436,938.8	18,864
1 9 8 8	876	888,249	15,985	9,637	500,766.8	466,420.2	7,514
1 9 8 9	721	883,299	16,251	9,669	524,432.3	462,667.8	4,098
1 9 9 0	625	913,458	16,337	9,771	523,211.7	468,976.8	4,699
1 9 9 1	594	930,727	16,529	9,929	530,809.2	475,566.1	5,076
1 9 9 2	536	919,256	16,612	9,956	509,452.2	475,889.1	5,439
1 9 9 3	459	928,474	16,587	10,050	501,452.0	453,791.6	5,597
1 9 9 4	447	923,579	16,619	10,124	497,587.6	470,207.8	5,597
1 9 9 5	413	925,955	16,796	10,573	494,380.4	466,696.6	5,482
1 9 9 6	393	932,026	16,841	10,783	490,339.8	471,859.5	5,737
서울특별시	3	3,232	8	3	342.4	322.5	3,264
대구광역시	1	12,429	170	135	4,963.2	4,251.4	6,000
인천광역시	9	5,444	96	32	4,276.3	4,163.9	5,950
경기도	43	100,568	2,102	606	64,817.4	62,621.6	5,636
강원도	61	24,968	343	432	13,959.0	12,096.4	5,900
충청북도	11	60,516	1,302	1,059	28,538.5	27,744.7	5,876
충청남도	14	125,782	2,031	1,099	77,599.0	76,921.0	5,960
전라북도	24	135,906	2,993	1,427	92,692.0	91,036.5	5,937
전라남도	79	176,092	3,296	2,158	88,192.2	86,237.5	5,714
경상북도	46	138,468	2,102	1,947	53,891.1	50,759.6	4,827
경상남도	94	147,275	2,391	1,867	60,993.7	55,619.4	5,954
제주도	8	1,346	7	18	75.0	85.0	6,000

부 과 및 징 수 상 황

Collection of Water Charge

Status of Water Charge Assessed			징 수 상 황 Status of Water Charge Collected		채납누계 Accumulated Water Charge Un- Collected (천원)	미부과면적 Unassessed Area (ha)	Province
Assessment per 10a		부과금액 Amount Assessed (천원)	징 수 액 Collected (천원)	미징수액 Un- Collected (천원)			
최 고 Highest (원)	최 저 Lowest (원)						
64,277	66	80,696,896	76,451,291	4,245,605	16,896,411	142,212.3	1 9 8 7
7,648	1,530	35,047,561	27,475,876	7,571,685	11,973,457	129,917.7	1 9 8 8
4,283	857	19,613,556	19,348,913	264,643	13,003,978	130,490.8	1 9 8 9
4,795	2,398	22,258,785	22,140,155	118,630	4,450,870	136,022.2	1 9 9 0
5,131	1,334	24,137,815	24,025,666	112,149	3,530,209	139,793.1	1 9 9 1
5,439	3,263	25,786,022	25,745,950	40,072	2,840,461	139,489.7	1 9 9 2
5,711	2,856	25,345,772	25,320,284	25,488	2,607,602	167,126.9	1 9 9 3
5,711	1,142	26,391,772	26,350,726	41,192	1,109,524	149,573.9	1 9 9 4
5,711	114	25,585,041	25,482,992	102,049	1,071,661	143,269.3	1 9 9 5
6,000	2,000	27,070,036	27,028,156	41,880	668,548	138,132.7	1 9 9 6
6,000	3,000	10,527	10,006	521	22,841	1,503.7	Seoul- t'ŭkpyŏlshi
6,000	6,000	255,087	255,087	-	2,133	1,425.1	Taegu- kwangyŏkshi
6,000	3,000	247,771	247,771	-	-	603.6	Inch'ŏn- kwangyŏkshi
6,000	2,000	3,529,588	3,525,208	4,380	364,906	14,680.8	Kyŏnggi- do
6,000	3,000	713,698	712,444	1,254	12,705	4,847.5	Kang-won-do
6,000	3,000	1,630,283	1,628,519	1,764	13,332	5,104.8	Ch'ungch'ŏngbuk- do
6,000	3,000	4,584,121	4,581,017	3,104	3,647	23,287.3	Ch'ungch'ŏngnam- do
6,000	3,000	5,404,794	5,401,925	2,869	108,439	25,084.4	Chŏllabuk- do
6,000	3,000	4,927,369	4,927,340	29	28,210	10,988.2	Chŏllanam- do
6,000	3,000	2,450,347	2,436,033	14,314	94,583	25,762.8	Kyŏngsangbuk- do
6,000	3,000	3,311,351	3,297,706	13,645	17,752	24,428.5	Kyŏngsangnam- do
6,000	6,000	5,100	5,100	-	-	416.0	Cheju- do

18. 농 지 개 량 조 합 비

Assessment and

나. 조합별 by FIA

조 합 명	지 구 수 No. of Project Unit	조합원수 No. of FIA Member	홍농계수 No. of Heung Nong Gye	수원공수 No. of Facilities	수혜면적 Benefitted Area (ha)	부 과 상 황	
						부과면적 Assessed Area (ha)	반당부과액 평 균 Average (원)
총 계	393	932,026	16,841	10,783	490,339.8	471,859.5	5,737
서울특별시	3	3,232	8	3	342.4	322.5	3,264
서울	3	3,232	8	3	342.4	322.5	3,264
대구광역시	1	12,429	170	135	4,963.2	4,251.4	6,000
달성	1	12,429	170	135	4,963.2	4,251.4	6,000
인천광역시	9	5,444	96	32	4,276.3	4,163.9	5,950
강화	9	5,444	96	32	4,276.3	4,163.9	5,950
경기도	43	100,568	2,102	606	64,817.4	62,621.6	5,636
수화	1	7,643	172	62	3,714.1	3,663.4	5,998
고양	1	4,497	50	6	2,264.8	2,857.7	5,008
광주	4	2,069	48	28	924.8	798.0	6,000
포천	8	2,212	46	26	1,255.5	1,233.5	6,000
연천	1	2,708	50	20	2,083.4	1,781.1	5,838
양평	3	3,541	83	30	1,723.8	1,618.7	6,000
여주	1	4,288	100	41	3,099.5	2,774.0	6,000
이천	4	2,401	62	70	1,716.7	1,647.8	5,994
기호	15	21,932	458	106	13,149.7	13,149.7	5,938
홍안	1	2,825	50	16	1,089.2	1,077.3	5,717
한강	2	14,120	332	25	9,102.2	8,820.3	3,993
파주	1	15,597	250	116	9,230.1	8,188.1	5,931
평택	1	16,735	401	60	15,463.6	15,012.0	5,984
강원도	61	24,968	343	432	13,959.0	12,096.4	5,900
춘천	8	2,023	25	18	858.0	805.5	5,511
홍천	11	4,131	54	99	1,833.6	1,813.3	5,807
원주	8	3,073	40	67	1,469.1	158.0	5,999
평정	4	1,148	11	14	467.2	467.2	6,000
중앙	9	5,319	68	78	5,314.5	5,233.5	5,911
양구	1	210	8	7	114.2	114.2	6,000
영북	6	2,208	53	58	1,251.7	1,204.4	6,000
강릉	14	6,856	84	91	2,650.7	2,300.3	6,000
충청북도	11	60,516	1,302	1,059	28,538.5	27,744.7	5,876
청원	3	9,570	195	88	4,925.1	4,896.0	6,000
보은	1	6,386	130	126	2,840.1	2,830.3	5,826
옥천	1	5,133	97	116	1,812.4	1,793.6	6,000
영동	1	5,009	103	116	1,797.2	1,750.3	6,000
진천	1	6,756	155	86	4,063.2	3,819.2	5,931
괴산	1	7,556	164	145	3,795.2	3,581.4	5,560
음성	1	8,217	193	137	4,239.9	4,174.8	5,907
충주	1	9,838	209	168	4,353.6	4,127.9	5,826
제천	1	2,051	56	77	711.8	771.2	6,000

부 과 및 징 수 상 황(계속)

Collection of Water Charge (Cont'd)

Status of Water Charge Assessed			징 수 상 황 Status of Water Charge Collected		체납누계 Accumulated Water Charge Un- Collected (천원)	미부과면적 Unassessed Area (ha)	Name of FIA
Assessment per 10a		부과금액 Amount Assessed (천원)	징 수 액 Collected (천원)	미징수액 Un- Collected (천원)			
최 고 Highest (원)	최 저 Lowest (원)						
6,000	2,000	27,070,036	27,028,156	41,880	668,548	136,132.7	Total
6,000	3,000	10,527	10,006	521	22,841	1,503.7	Seoul- t'ükyödsi
6,000	3,000	10,527	10,006	521	22,841	1,503.7	Seoul
6,000	6,000	255,087	255,087	-	2,133	1,425.1	Taegu- kwangyöksi
6,000	6,000	255,087	255,087	-	2,133	1,425.1	Talsöng
6,000	3,000	247,771	247,771	-	-	603.6	Inch'on- kwangyöksi
6,000	3,000	247,771	247,771	-	-	603.6	Kanghwa
6,000	2,000	3,529,588	3,525,208	4,380	364,906	14,680.8	Kyönggi- do
6,000	3,000	219,738	219,738	-	-	545.6	Suhwa
6,000	3,000	143,125	143,125	-	-	141.2	Koyang
6,000	6,000	47,881	47,881	-	1,349	496.8	Kwangju
6,000	6,000	74,014	74,014	-	16,927	228.1	P'och'ön
6,000	3,000	103,989	103,989	-	-	825.0	Yönc'h'ön
6,000	6,000	97,125	93,176	3,949	38,297	913.3	Yangp'yöng
6,000	6,000	166,446	166,015	431	73,129	812.4	Yöju
6,000	3,000	98,767	98,767	-	-	165.3	Ich'ön
6,000	3,000	780,794	780,794	-	-	1,869.4	Kiho
6,000	3,000	61,593	61,593	-	-	463.1	Hüngan
4,000	2,000	352,197	352,197	-	-	2,172.8	Han- gang
6,000	3,000	485,601	485,601	-	-	3,451.3	P'aju
6,000	3,000	898,318	898,318	-	235,204	2,596.5	P'yöngt'ae
6,000	3,000	713,698	712,444	1,254	12,705	4,847.5	Kang-won-do
6,000	3,000	44,393	43,732	661	2,888	423.0	Ch'unch'ön
6,000	3,000	105,300	104,844	456	4,074	625.5	Hongch'ön
6,000	6,000	9,478	9,478	-	48	37.7	Wonju
6,000	6,000	28,034	28,034	-	-	232.9	Pyöng- jöng
6,000	3,000	309,360	309,360	-	-	1,399.8	Chung- ang
6,000	6,000	6,856	6,719	137	266	160.8	Yang- gu
6,000	6,000	72,263	72,263	-	3,567	251.3	Yöng- buk
6,000	6,000	138,014	138,014	-	1,862	1,716.5	Kangnüng
6,000	3,000	1,630,283	1,628,519	1,764	13,332	5,104.8	Ch'ungh'öngbuk- do
6,000	6,000	293,761	293,761	-	10,493	1,068.4	Ch'öng- won
6,000	6,000	164,885	164,885	-	-	563.3	Poün
6,000	6,000	107,616	107,616	-	-	558.6	Okch'ön
6,000	6,000	105,016	105,016	-	-	393.8	Yöngdong
6,000	3,000	226,500	224,736	1,764	2,839	244.0	Chinch'ön
6,000	3,000	199,125	199,125	-	-	868.0	Koesan
6,000	3,000	246,603	246,603	-	-	65.1	Ümsöng
6,000	3,000	240,505	240,505	-	-	1,053.4	Ch'ung- ju
6,000	6,000	46,272	46,272	-	-	290.2	Chech'ön

18. 농 지 개 량 조 합 비 Assessment and

조 합 명	지 구 수 No. of Project Unit	조합원수 No. of FIA Member	홍농계수 No. of Heung Nong Gye	수원공수 No. of Facilities	수혜면적 Benefitted Area (ha)	부 과 상 황	
						부과면적 Assessed Area (ha)	반당부과액 평 균 Average (원)
충 청 남 도	14	125,782	2,031	1,099	77,599.0	78,921.0	5,960
대 금	1	3,129	70	74	1,003.8	1,003.8	5,065
연 기	1	3,811	53	16	1,815.9	1,811.1	6,000
공 주	1	5,588	95	92	2,781.8	2,781.8	6,000
논 산	1	18,259	385	198	12,177.1	12,041.9	5,993
부 여	1	10,210	104	75	6,062.3	6,071.8	5,999
서 천	1	9,721	209	41	6,566.7	6,428.5	6,000
보 령	1	10,213	115	110	4,269.0	4,225.4	5,963
청 양	1	8,783	76	89	2,624.1	2,624.6	5,987
홍 성	1	3,217	-	21	1,487.1	1,487.1	5,996
예 당	1	18,854	326	119	14,871.6	14,835.0	5,983
서 산	1	8,602	156	91	5,864.6	5,826.3	5,770
당 진	1	10,829	125	40	8,346.4	8,326.6	5,990
은 양	1	10,378	231	78	7,369.8	7,326.6	5,986
친 안	1	4,188	86	55	2,358.8	2,130.5	5,951
전 라 북 도	24	135,906	2,993	1,427	92,692.0	91,036.5	5,937
동 진	1	39,587	1,010	260	37,837.0	37,509.4	5,996
전 북	1	33,672	713	188	21,858.2	21,607.3	5,788
전 주	3	17,840	322	386	7,912.2	7,909.4	5,986
고 창	1	7,274	139	106	4,044.7	4,036.7	5,998
청 음	3	6,385	150	94	3,313.6	3,159.6	5,990
남 원	6	12,374	183	139	5,222.9	4,338.2	6,000
순 창	6	5,974	104	124	2,456.0	2,433.6	5,850
금 강	3	12,800	372	130	10,047.4	10,042.3	5,952
전 라 남 도	79	176,092	3,296	2,158	88,192.2	88,237.5	5,714
영 산 강	1	74,305	1,236	801	35,264.3	34,971.3	5,436
영 광	8	8,127	130	74	5,005.4	4,926.1	5,943
곡 성	1	5,661	87	82	2,241.5	2,240.7	5,987
구 례	1	5,119	83	66	2,193.7	2,193.7	5,914
광 양	8	4,025	46	15	1,366.4	1,329.5	5,958
순 천	1	6,450	75	75	2,382.4	2,340.1	5,935
고 홍	3	7,006	169	64	3,701.1	3,604.2	5,762
보 성	12	7,236	127	54	4,021.0	3,611.1	5,960
화 순	8	7,928	152	112	2,914.1	2,895.9	5,791
장 홍	12	5,207	116	87	3,426.5	3,236.4	5,893
강 진	1	6,821	145	137	4,017.1	4,122.3	5,920
해 남	11	8,606	295	168	5,759.7	5,447.1	5,942
영 암	1	11,232	250	189	7,771.6	7,495.1	5,921
무 안	1	6,990	151	76	2,713.3	2,705.3	5,857
진 도	1	5,535	134	80	3,218.9	2,945.0	5,943
완 도	2	998	23	13	329.9	322.7	6,000

부 과 및 징 수 상 황(계속)

Collection of Water Charge (Cont'd)

Status of Water Charge Assessed		부과금액 Amount Assessed (천원)	징 수 상 황 Status of Water Charge Collected		채납누계 Accumulated Water Charge Un- Collected (천원)	미부과면적 Unassessed Area (ha)	Name of FIA
Assessment per 10a			징 수 액 Collected (천원)	미징수액 Un- Collected (천원)			
최 고 Highest (원)	최 저 Lowest (원)						
6,000	3,000	4,584,121	4,581,017	3,104	3,647	23,287.3	Ch'ungch'ongnam- do
6,000	3,000	50,846	50,846	-	-	616.2	Taegŭm
6,000	6,000	108,667	108,667	-	-	1,224.5	Yŏn- gi
6,000	6,000	166,914	166,914	-	-	2,127.7	Kongju
6,000	3,000	721,687	721,687	-	-	2,890.3	Nonsan
6,000	3,000	364,227	364,227	-	-	1,168.1	Puyŏ
6,000	6,000	385,706	385,706	-	-	779.3	Sŏch'ŏn
6,000	3,000	251,977	251,977	-	-	1,359.2	Poryŏng
6,000	3,000	157,132	157,132	-	-	2,171.5	Ch'ŏng- yang
6,000	3,000	89,162	89,162	-	-	281.7	Hongsŏng
6,000	3,000	887,507	887,266	241	241	5,905.0	Yedang
6,000	3,000	336,191	336,191	-	-	943.7	Sŏ- san
6,000	3,000	498,764	498,764	-	-	872.2	Tangjin
6,000	3,000	438,545	435,682	2,863	3,406	2,209.9	Onyang
6,000	3,000	126,796	126,796	-	-	738.0	Ch'ŏnan
6,000	3,000	5,404,794	5,401,925	2,869	108,439	25,084.4	Ch'ŏllabuk- do
6,000	3,000	2,248,907	2,247,175	1,732	11,001	13,171.8	Tongjin
6,000	3,000	1,250,679	1,250,679	-	-	5,949.4	Ch'ŏnbuk
6,000	3,000	473,466	473,466	-	2,765	344.9	Ch'ŏnju
6,000	3,000	242,140	242,140	-	-	536.0	Koch'ang
6,000	3,000	189,262	189,262	-	3,353	815.2	Ch'ŏngŭp
6,000	6,000	260,293	260,293	-	-	1,633.4	Namwon
6,000	3,000	142,365	141,302	1,063	91,246	631.8	Sunch'ang
6,000	3,000	597,682	597,608	74	74	2,001.9	Kŭmgang
6,000	3,000	4,927,369	4,927,340	29	28,210	10,988.2	Ch'ŏllanam- do
6,000	3,000	1,901,102	1,901,102	-	21,596	394.0	Yŏngsan- gang
6,000	3,000	292,753	292,753	-	3,349	1,143.2	Yŏnggwang
6,000	3,000	134,154	134,154	-	-	639.3	Koksŏng
6,000	3,000	129,735	129,735	-	-	669.5	Kurye
6,000	3,000	79,211	79,211	-	-	163.1	Kwang- yang
6,000	3,000	138,890	138,890	-	-	702.6	Sunch'ŏn
6,000	3,000	207,666	207,637	29	356	667.7	Kohŭng
6,000	3,000	215,233	215,233	-	731	1,586.5	Posŏng
6,000	3,000	167,709	167,709	-	-	333.3	Hwasun
6,000	3,000	190,705	190,705	-	-	690.2	Changhŭng
6,000	3,000	244,058	244,058	-	-	365.6	Kangjin
6,000	3,000	323,675	323,675	-	-	837.2	Haenam
6,000	3,000	443,752	443,752	-	-	276.5	Yŏng- am
6,000	3,000	158,454	158,454	-	473	880.3	Muan
6,000	3,000	175,028	175,028	-	-	1,219.1	Chin- do
6,000	6,000	19,362	19,362	-	1,705	90.4	Wan- do

18. 농 지 개 량 조 합 비 Assessment and

조 합 명	지 구 수 No. of Project Unit	조합원수 No. of FIA Member	홍농계수 No. of Heung Nong Gye	수원공수 No. of Facilities	수혜면적 Benefitted Area (ha)	부 과 상 황	
						부과면적 Assessed Area (ha)	반당부과액
							평 균 Average (원)
신 안	6	1,506	33	27	759.4	745.1	6,000
여 천	1	3,340	44	38	1,105.9	1,105.9	5,532
경 상 북 도	46	138,468	2,102	1,947	53,891.1	50,759.6	4,827
의 성	2	11,683	211	212	5,862.9	5,841.4	6,000
안 동	3	6,346	76	45	3,241.4	3,216.9	6,000
청 송	3	4,492	73	104	1,189.0	1,189.0	5,999
영 덕	4	4,747	84	143	2,067.7	1,685.1	5,763
포 향	1	12,022	208	220	4,751.6	4,413.4	6,000
경 주	15	16,303	188	256	7,208.5	6,438.5	5,959
영 천	1	8,956	161	206	2,521.4	2,504.5	6,000
경 산	2	9,781	191	151	2,014.0	2,014.0	6,000
고 령	1	5,264	76	94	2,538.6	2,056.5	5,688
성 주	1	9,210	47	14	1,226.0	1,211.8	6,000
칠 곡	1	6,800	121	126	2,652.2	2,652.2	6,000
구 미	1	9,875	150	87	4,903.5	4,619.1	6,000
상 주	6	11,766	228	101	5,895.8	5,870.9	5,746
문 경	1	12,640	159	96	4,702.1	4,134.2	5,868
예 천	1	4,290	75	39	2,325.2	2,259.1	5,862
영 풍	3	4,293	54	53	791.2	653.0	6,000
경 상 남 도	94	147,275	2,391	1,867	60,993.7	55,619.4	5,954
울 산	18	9,927	88	121	2,917.8	2,018.6	5,862
진 산	3	13,430	218	190	5,675.6	4,994.2	5,989
의 령	6	6,002	138	76	2,429.8	2,350.7	6,000
함 안	1	10,981	173	145	5,381.7	5,064.1	5,989
창 념	1	11,436	205	110	4,984.6	4,142.1	5,989
밀 양	7	12,252	201	166	6,834.7	6,364.8	6,000
양 산	1	3,930	53	20	1,474.4	1,084.7	6,000
김 해	12	18,812	324	105	10,292.9	10,289.6	5,940
창 원	3	8,228	147	134	4,481.8	4,407.3	5,961
거 제	3	1,691	30	58	542.2	511.6	6,000
고 성	15	17,083	145	213	2,875.4	2,709.2	6,000
사 천	7	6,095	127	88	2,247.1	2,014.8	6,000
남 해	6	5,290	93	111	1,271.5	1,228.7	5,900
하 동	8	8,267	190	70	3,204.2	2,767.3	5,929
거 창	2	7,948	146	133	3,033.4	2,931.5	5,642
함 천	1	5,903	113	127	3,346.6	2,740.2	6,000
제 주 도	8	1,346	7	18	75.0	85.0	6,000
계 주	8	1,346	7	18	75.0	85.0	6,000

부 과 및 징 수 상 황(계속)

Collection of Water Charge (Cont'd)

Status of Water Charge Assessed			징 수 상 황 Status of Water Charge Collected		체납누계 Accumulated Water Charge Un- Collected (천원)	미부과면적 Unassessed Area (ha)	Name of FIA
Assessment per 10a		부과금액 Amount Assessed (천원)	징 수 액 Collected (천원)	미징수액 Un- Collected (천원)			
최 고 Highest (원)	최 저 Lowest (원)						
6,000	6,000	44,706	44,706	-	-	329.7	Shinan
6,000	3,000	61,176	61,176	-	-	-	Yŏch'ŏn
6,000	3,000	2,450,347	2,436,033	14,314	94,583	25,762.8	Kyŏngsangbuk - do
6,000	6,000	35,048	35,048	-	49,767	1,502.6	Ŭisŏng
6,000	6,000	193,014	193,014	-	-	715.8	Andong
6,000	6,000	71,330	69,672	1,658	10,821	218.6	Ch'ŏngsong
6,000	3,000	97,112	97,112	-	-	819.8	Yŏngdŏk
6,000	3,000	264,801	256,852	7,949	27,930	2,078.5	P'ohang
6,000	6,000	383,652	383,652	-	490	3,331.8	Kyŏngju
6,000	6,000	15,027	15,027	-	-	599.4	Yŏngch'ŏn
6,000	6,000	12,084	12,084	-	-	3,000.2	Kyŏngsan
6,000	3,000	116,979	112,841	4,138	4,138	1,294.7	Koryŏng
6,000	6,000	72,710	72,141	569	1,437	3,764.8	Sŏngju
6,000	6,000	159,132	159,132	-	-	1,598.3	Ch'ilgok
6,000	6,000	277,148	277,148	-	-	2,492.3	Kumi
6,000	3,000	337,314	337,314	-	-	1,016.2	Sangju
6,000	3,000	242,586	242,586	-	-	851.6	Mun- gyŏng
6,000	3,000	132,423	132,423	-	-	688.6	Yech'ŏn
6,000	3,000	39,987	39,987	-	-	1,789.6	Yŏngp'ung
6,000	3,000	3,311,351	3,297,706	13,645	17,752	24,428.5	Kyŏngsangnam- do
6,000	3,000	118,326	118,326	-	-	2,615.5	Ulsan
6,000	3,000	299,106	299,106	-	-	2,352.5	Chinsan
6,000	6,000	141,044	141,044	-	-	698.7	Ŭiryŏng
6,000	3,000	303,273	303,273	-	-	1,658.0	Haman
6,000	3,000	248,076	248,076	-	-	1,726.4	Ch'angnyŏng
6,000	6,000	381,974	381,974	-	-	1,052.3	Miryang
6,000	6,000	65,082	65,082	-	-	534.0	Yangsan
6,000	3,000	611,226	611,226	-	-	2,888.4	Kimhae
6,000	3,000	262,725	262,725	-	-	1,845.4	Ch'ang- won
6,000	6,000	30,696	23,920	6,776	10,883	308.5	Kŏje
6,000	6,000	162,552	162,552	-	-	468.0	Kosŏng
6,000	6,000	120,893	120,893	-	-	1,486.7	Sach'ŏn
6,000	3,000	72,489	72,489	-	-	544.4	Namhae
6,000	3,000	164,071	157,202	6,869	6,869	2,581.1	Hadong
6,000	3,000	165,405	165,405	-	-	2,355.6	Kŏch'ang
6,000	6,000	164,413	164,413	-	-	1,313.0	Hapch'ŏn
6,000	6,000	5,100	5,100	-	-	416.0	Cheju- do
6,000	6,000	5,100	5,100	-	-	416.0	Cheju

19. 농 지 개 량 조 합

Statement of Revenues

단위 : 천원 가. 총 괄 Summary

시 도	조합수 No. of FIA	경 상 부									
		수 입 Annual Revenue							지		
		계 Total	사업수입 Project Incomes	사업외수입 Non-Project Incomes	고정자산 처분수입 Fixed Property Disposition-in	장 기 채 국고보조금 Government Subsidy for Loan	이 월 금 Continued	기 타 Others	계 Total	사업비용 Project Costs	관 리 비 Administra- tive Costs
1 9 9 0	104	220,730,353	67,654,410	97,575,432	17,044,985	25,411,902	9,961,363	3,082,261	211,402,857	60,774,022	107,217,211
1 9 9 1	106	217,054,652	95,689,585	61,519,983	26,882,075	24,464,859	6,616,389	1,881,761	205,851,765	55,751,899	89,076,043
1 9 9 2	106	257,348,962	106,484,053	97,488,529	21,888,945	24,744,416	6,184,234	558,785	243,175,935	51,997,674	99,472,479
1 9 9 3	106	224,168,491	109,772,997	52,847,716	28,793,697	25,036,033	6,632,097	1,085,951	218,871,869	45,708,407	103,019,357
1 9 9 4	106	247,674,078	120,635,503	70,435,715	27,784,846	25,398,121	2,667,865	752,028	234,648,640	49,024,070	113,238,561
1 9 9 5	106	288,364,293	126,854,844	77,609,795	43,673,924	25,751,560	10,998,936	3,475,234	273,172,578	57,635,897	128,614,248
1 9 9 6	106	324,870,315	133,011,035	85,159,825	65,498,257	28,130,623	11,780,215	3,290,360	322,912,328	62,961,440	145,131,386
서울특별시	1	6,284,710	10,007	4,230,981	2,043,722	-	-	-	6,284,710	285,647	910,815
대구광역시	1	7,810,015	1,545,583	2,101,227	3,533,871	275,663	353,671	-	7,570,805	2,968,650	2,323,526
인천광역시	1	2,016,618	1,102,195	294,172	307,977	312,274	-	-	2,016,618	401,195	979,921
경 기 도	13	58,535,684	13,183,515	19,155,839	12,519,951	3,724,213	9,687,422	264,744	57,191,096	12,175,558	25,712,778
강 원 도	8	8,582,710	3,670,626	2,392,142	818,240	1,412,402	-	289,300	8,564,560	1,745,035	4,376,226
충 청 북 도	9	15,089,967	8,207,063	3,168,299	2,173,622	1,394,571	146,412	-	15,004,314	2,470,255	8,734,846
충 청 남 도	14	45,233,539	22,287,173	11,619,491	5,285,664	2,569,113	1,224,696	2,247,402	45,233,539	7,587,882	22,402,161
전 라 북 도	8	49,103,575	25,344,111	11,613,863	9,172,143	2,870,710	-	102,748	49,103,575	9,663,734	25,130,303
전 라 남 도	18	49,789,849	24,124,176	16,999,311	3,870,247	4,522,530	187,166	86,419	49,684,595	11,612,480	20,686,887
경 상 북 도	16	33,156,712	16,160,802	5,321,143	7,257,310	4,110,444	148,018	158,995	33,058,833	7,406,752	15,998,164
경 상 남 도	16	49,144,237	17,370,684	8,149,067	18,514,371	4,936,533	32,830	140,752	49,076,982	6,631,655	17,767,827
제 주 도	1	122,699	5,100	114,290	1,139	2,170	-	-	122,699	12,597	107,932

19. 농 지 개 량 조 합

Statement of Revenues

단위: 천원

연도별 시도별	사 업 부						
	수 입 Annual Revenue						계
	계 Total	설 치 사 업 New Irrigation Facility	재해복구사업 Rehabilitation	경지정리사업 Land Consolidation	배수개선사업 Drainage Improvement	기 타 Others	
1 9 9 0	308,925,671	79,829,079	32,113,132	115,677,640	38,570,770	42,735,050	302,175,856
1 9 9 1	304,150,630	80,655,877	22,530,966	110,149,522	38,659,654	52,154,611	298,764,299
1 9 9 2	371,753,038	104,120,444	11,737,258	115,026,541	49,852,290	91,016,505	360,459,570
1 9 9 3	398,561,405	92,628,044	11,161,201	168,625,880	56,153,627	69,992,653	390,356,366
1 9 9 4	493,717,497	135,345,919	6,417,721	169,693,145	59,245,987	123,014,725	479,294,120
1 9 9 5	835,083,682	194,797,344	33,897,346	365,312,127	68,124,100	172,952,765	802,622,422
1 9 9 6	1,118,741,697	214,769,853	33,949,723	496,701,422	94,069,812	279,250,887	1,115,173,502
서울특별시	-	-	-	-	-	-	-
대구광역시	2,559,699	-	-	-	986,624	1,573,075	2,559,699
인천광역시	23,126,116	5,516,000	81,800	11,297,316	-	6,231,000	23,073,744
경기도	69,314,349	2,811,080	12,864,835	18,811,796	9,827,305	24,999,333	69,314,349
강원도	38,535,302	8,349,118	3,886,871	17,820,311	1,135,024	7,343,978	38,535,302
충청북도	51,106,560	12,812,525	891,350	22,068,889	4,659,783	10,674,013	51,106,470
충청남도	165,112,445	19,207,023	9,929,326	93,135,330	8,270,000	34,570,766	164,954,679
전라북도	236,571,933	30,094,883	2,442,627	133,666,189	22,043,869	48,324,365	236,571,933
전라남도	250,412,568	34,569,729	9,020	128,874,417	15,466,936	71,492,466	248,717,972
경상북도	142,501,957	56,897,822	3,513,671	36,173,242	13,834,977	32,082,245	141,305,722
경상남도	139,400,768	44,511,673	330,223	34,853,932	17,845,294	41,859,646	138,933,632
제주도	100,000	-	-	-	-	100,000	100,000

수 입 지 출 결 산 상 황(계속)

and Expenditures in FIA (Cont'd)

Unit : 1,000 Won

Project					이월액 총계 Total of Carried Over	Year Province	
지	출	Annual Expenditure					
설 치 사 업 New Irrigation Facility	재 해 복 구 업 Rehabilitation	경 지 정 리 업 Land Consolidation	배 수 개 선 사 업 Drainage Improvement	기 타 Others	차 년 도 이 월 액 Carried Over		
77,852,884	30,205,479	114,871,311	37,738,224	41,507,958	6,749,815	16,077,311	1 9 9 0
79,039,202	20,634,354	109,384,703	37,836,235	51,869,805	5,386,331	16,589,218	1 9 9 1
99,146,617	8,222,930	113,618,631	49,216,703	90,254,689	11,293,468	25,466,495	1 9 9 2
89,456,587	9,864,713	166,267,642	55,580,865	69,186,559	8,205,039	13,501,661	1 9 9 3
131,490,606	5,016,542	165,078,108	58,266,361	119,442,503	14,423,377	27,448,815	1 9 9 4
189,766,280	24,311,355	352,183,951	67,542,310	168,818,526	32,461,260	47,652,975	1 9 9 5
213,904,742	33,510,558	495,762,122	93,449,255	278,548,825	3,588,195	5,526,184	1 9 9 6
-	-	-	-	-	-	-	Seoul- t'ŭkpyŏlshi
-	-	-	986,624	1,573,075	-	239,210	Taegu-kwangyŏkshi
5,516,000	81,800	11,248,868	-	6,227,076	52,372	52,372	Inch'ŏn-kwangyŏkshi
2,811,080	12,864,835	18,811,796	9,827,305	24,999,333	-	1,344,588	Kyŏnggi- do
8,349,118	3,886,871	17,820,311	1,135,024	7,343,978	-	18,150	Kang- won- do
12,812,525	891,350	22,068,889	4,659,693	10,674,013	90	85,743	Ch'ungch'ŏngbuk-do
19,205,964	9,929,326	93,126,247	8,270,000	34,423,142	157,766	157,766	Ch'ungch'ŏngnam-do
30,094,883	2,442,627	133,666,189	22,043,869	48,324,365	-	-	Ch'ŏllabuk- do
34,184,226	9,020	128,298,402	15,212,016	71,014,308	1,694,596	1,799,850	Ch'ŏllanam- do
56,554,960	3,074,506	35,902,969	13,744,352	32,028,935	1,196,235	1,294,114	Kyŏngsangbuk- do
44,375,986	330,223	34,818,451	17,570,372	41,838,600	467,136	534,391	Kyŏngsangnam- do
-	-	-	-	100,000	-	-	Cheju- do

19. 농 지 개 량 조 합

나. 회계별 by Account

Statement of Revenues

단위 : 천원 (1) 일반회계 Ordinary Account

시 도	수				입			
	합 계	사 업 수 입 Project Incomes			사 업 외 수 입			
		소 계	조 합 비 수	조 합 비 보 조 금	소 계	조 합 비 외 보 조 금 Non- Water Charge Subsidy	수 익 사 업 수 입 Profitable Project Incomes	수 익 사 업 특 별 회 계 전 입 금 Revenue to Special Accounts of Beneficial Projects
Total	Sub- total	Water Charge Incomes	Water Charge Subsidy	Sub- total				
1 9 9 4	247,674,078	120,635,503	26,455,609	94,179,894	70,435,715	1,208,563	3,954,653	15,503,298
1 9 9 5	288,364,293	126,854,844	25,954,551	100,900,293	77,609,795	3,530,231	4,993,637	7,047,062
1 9 9 6	324,870,315	133,011,035	27,978,553	105,032,482	85,159,825	4,265,396	5,139,606	9,532,090
서울특별시	6,284,710	10,007	10,007	-	4,230,981	-	180,936	-
대구광역시	7,810,015	1,545,583	255,087	1,290,496	2,101,227	843,000	53,816	20,690
인천광역시	2,016,618	1,102,195	247,771	854,424	294,172	-	26,051	202,537
경기도	58,535,684	13,183,515	3,692,415	9,491,100	19,155,839	80,000	613,754	6,025,009
강원도	8,582,710	3,670,626	791,112	2,879,514	2,392,142	53,820	1,082,369	75,805
충청북도	15,089,967	8,207,063	1,628,521	6,578,542	3,168,299	183,500	303,081	27,940
충청남도	45,233,539	22,287,173	4,581,068	17,706,105	11,619,491	1,200,406	723,149	1,359,384
전라북도	49,103,575	25,344,111	5,453,143	19,890,968	11,613,863	300,000	668,499	1,193,843
전라남도	49,789,849	24,124,176	4,927,306	19,196,870	16,999,311	322,429	475,974	430,307
경상북도	33,156,712	16,160,802	3,082,741	13,078,061	5,321,143	67,030	500,444	57,032
경상남도	49,144,237	17,370,684	3,304,282	14,066,402	8,149,067	1,215,211	491,928	139,543
제주도	122,699	5,100	5,100	-	114,290	-	19,605	-

시 도	지				출			자 체 사 업 비 Costs Borne by FIA
	합 계	사 업 비 용 Project Costs			관 리 비 Administrative costs			
		소 계	급수비용	보 수 비	소 계	인 건 비	경 비	
Total	Sub- total	Irrigation Cost	Mending Cost	Sub- total	Personnel Cost	Office Expenditures		
1 9 9 4	247,674,078	49,024,070	32,809,344	16,214,726	113,238,561	80,678,003	32,560,558	8,454,034
1 9 9 5	288,364,293	57,635,897	35,372,360	22,263,537	128,614,248	86,223,208	42,391,040	10,670,843
1 9 9 6	324,870,315	62,961,440	37,316,416	25,645,024	145,131,386	94,320,278	50,811,108	5,791,684
서울특별시	6,284,710	285,647	137,926	147,721	910,815	218,131	692,684	-
대구광역시	7,810,015	2,968,650	648,554	2,320,096	2,323,526	1,268,698	1,054,828	318,179
인천광역시	2,016,618	401,195	232,904	168,291	979,921	648,095	331,826	-
경기도	58,535,684	12,175,558	5,950,301	6,225,257	25,712,778	13,862,717	11,850,061	1,224,728
강원도	8,582,710	1,745,035	1,220,322	524,713	4,376,226	2,873,163	1,503,063	52,000
충청북도	15,089,967	2,470,255	2,087,528	382,727	8,734,846	5,977,323	2,757,523	147,993
충청남도	45,233,539	7,587,882	6,309,940	1,277,942	22,402,161	15,347,385	7,054,776	57,632
전라북도	49,103,575	9,663,734	5,691,884	3,971,850	25,130,303	17,495,114	7,635,189	-
전라남도	49,789,849	11,612,480	5,984,211	5,628,269	20,686,887	14,012,359	6,674,528	736,593
경상북도	33,156,712	7,406,752	4,450,575	2,956,177	15,998,164	10,647,463	5,350,701	173,098
경상남도	49,144,237	6,631,655	4,592,834	2,038,821	17,767,827	11,901,503	5,866,324	3,081,461
제주도	122,699	12,597	9,437	3,160	107,932	68,327	39,605	-

19. 농 지 개 량 조 합

Statement of Revenues

단위 : 천원

조 합 명	수 입								
	합 계	사 업 수 입 Project Incomes				사 업 외 수 입			
		소 계	조 합 비 수	조 합 비 보 조 금	소 계	조 합 비 외 보 조 금	수 익 사 업 수 입	수 익 사 업 특 별 회 계 전 입 금	
Total	Sub- total	Water Charge Incomes	Water Charge Subsidy	Sub- total	Non- Water Charge Subsidy	Profitable Project Incomes	Revenue to Special Accounts of Beneficial Projects		
총 계	324,870,315	133,011,035	27,978,553	105,032,482	85,159,825	4,265,396	5,139,606	9,532,090	
서울특별시	6,284,710	10,007	10,007	-	4,230,981	-	180,936	-	
서울	6,284,710	10,007	10,007	-	4,230,981	-	180,936	-	
대구광역시	7,810,015	1,545,583	255,087	1,290,496	2,101,227	843,000	53,816	20,690	
달성	7,810,015	1,545,583	255,087	1,290,496	2,101,227	843,000	53,816	20,690	
인천광역시	2,016,618	1,102,195	247,771	854,424	294,172	-	26,051	202,537	
강화	2,016,618	1,102,195	247,771	854,424	294,172	-	26,051	202,537	
경기도	58,535,684	13,183,515	3,692,415	9,491,100	19,155,839	80,000	613,754	6,025,009	
수화	6,520,215	219,738	219,738	-	2,112,959	-	3,493	920,920	
고양	2,071,256	143,125	143,125	-	1,393,478	-	241,170	-	
광주	581,610	377,496	47,881	329,615	169,292	-	37,942	9,129	
포천	833,491	528,629	74,014	454,615	167,260	-	50,751	-	
연천	1,201,303	863,282	103,990	759,292	267,020	80,000	15,073	-	
양평	1,140,549	676,978	93,176	583,802	88,014	-	33,765	-	
여주	1,640,670	987,187	166,014	821,173	329,916	-	75,429	-	
이천	727,428	586,793	98,768	488,025	117,551	-	41,397	-	
기호	6,096,739	2,812,737	780,794	2,031,943	1,131,681	-	9,070	402,000	
홍안	2,566,618	61,594	61,594	-	941,339	-	-	358,616	
한강	20,051,156	519,399	519,399	-	6,816,051	-	16,548	2,118,105	
파주	5,350,535	2,595,042	485,604	2,109,438	877,245	-	71,097	158,950	
평택	9,754,114	2,811,515	898,318	1,913,197	4,744,033	-	18,019	2,057,289	
강원도	8,582,710	3,670,626	791,112	2,879,514	2,392,142	53,820	1,082,369	75,805	
춘천	790,260	272,556	43,732	228,824	178,176	-	35,832	-	
홍천	1,550,972	583,679	104,844	478,835	253,359	-	17,301	-	
원주	846,461	453,506	88,145	365,361	204,430	-	335	75,805	
평정	378,954	246,629	28,034	218,595	114,352	53,820	258	-	
중앙	2,442,560	1,553,496	309,360	1,244,136	457,555	-	126,092	-	
양구	89,552	71,122	6,719	64,403	17,978	-	1,699	-	
영북	555,286	351,624	72,264	279,360	132,772	-	46,348	-	
강릉	1,928,665	138,014	138,014	-	1,033,520	-	854,504	-	
충청북도	15,089,967	8,207,063	1,628,521	6,578,542	3,168,299	183,500	303,081	27,940	
청원	2,976,079	1,484,378	293,761	1,190,617	678,293	-	73,010	-	
보은	1,246,913	764,578	164,885	599,693	183,477	46,500	10,288	10,000	
옥천	1,118,640	612,159	107,617	504,542	267,364	-	23,291	-	
영동	790,756	514,666	105,016	409,650	68,582	-	6,612	17,940	
진천	2,007,167	1,025,198	224,736	800,462	416,662	100,000	47,963	-	
괴산	1,613,721	1,001,766	199,125	802,641	325,698	-	22,117	-	
음성	1,978,162	1,255,514	246,603	1,008,911	560,876	30,000	62,358	-	
충주	2,795,793	1,274,474	240,506	1,033,968	470,092	-	23,084	-	
계천	562,736	274,330	46,272	228,058	197,255	7,000	34,358	-	

수 입 지 출 결 산 상 황(계속)

and Expenditures in FIA (Cont'd)

Unit : 1,000 Won

Revenues							Name of FIA
Non- Project Incomes			고정자산 처분수입	장 기 채 국고보조금	이 월 금	기 타	
적 립 금 전 입 금	미 수 금	기 타 사업외수입					
Transferred- in	Outstanding	Others	Disposition- in	Subsidy for Loan	Continued	Others	
36,652,002	47,879	29,522,852	65,498,257	26,130,623	11,780,215	3,290,360	Total
-	2,436	4,047,609	2,043,722	-	-	-	Seoul- t'ükyölsi
-	2,436	4,047,609	2,043,722	-	-	-	Seoul
627,781	-	555,960	3,533,871	275,663	353,671	-	Taegu-kwangyökshi
627,781	-	555,960	3,533,871	275,663	353,671	-	Talsöng
26,858	-	38,726	307,977	312,274	-	-	Inch'on-kwangyökshi
26,858	-	38,726	307,977	312,274	-	-	Kanghwa
4,358,610	3,498	8,074,968	12,519,951	3,724,213	9,687,422	264,744	Kyönggi- do
14,163	-	1,174,383	4,009,960	177,558	-	-	Suhwa
140,048	-	1,012,260	521,446	13,207	-	-	Koyang
16,295	-	105,926	12,199	22,623	-	-	Kwangju
92,510	432	23,567	6,715	130,887	-	-	P'och'ön
105,656	-	66,291	26,801	44,200	-	-	Yönc'h'ön
3,556	2,064	48,629	60,984	314,573	-	-	Yangp'yöng
227,117	-	27,370	450	323,117	-	-	Yöju
17,368	-	58,786	5,131	17,953	-	-	Ich'ön
464,338	-	256,273	1,479,277	545,934	-	127,110	Kiho
317,380	-	265,343	1,548,721	14,964	-	-	Hüngan
379,833	-	4,301,565	2,565,602	497,200	9,652,904	-	Han- gang
246,786	-	400,412	1,136,497	707,083	34,518	150	P'aju
2,333,560	1,002	334,163	1,146,168	914,914	-	137,484	P'yöngt'aeak
607,471	3,037	569,640	818,240	1,412,402	-	289,300	Kang-won-do
27,975	499	113,870	193,488	146,040	-	-	Ch'unch'ön
174,091	1,002	60,965	495,747	218,187	-	-	Hongch'ön
56,323	-	71,967	81,403	107,122	-	-	Wonju
49,632	-	10,642	3,566	14,407	-	-	Pyöng- jöng
243,452	1,149	86,862	23,411	162,398	-	245,700	Chung- ang
14,230	-	2,049	-	436	-	16	Yang- gu
31,352	258	54,814	13,120	57,770	-	-	Yöng- buk
10,416	129	168,471	7,505	706,042	-	43,584	Kangn'ung
1,670,500	1,120	982,158	2,173,622	1,394,571	146,412	-	Ch'ungch'öngbuk-do
397,361	-	207,922	636,524	176,884	-	-	Ch'öng- won
88,434	-	28,255	57,248	241,610	-	-	Poün
207,779	-	36,294	120,502	118,615	-	-	Okch'ön
-	-	44,030	21,687	185,821	-	-	Yöngdong
167,390	-	101,309	412,419	34,049	118,839	-	Chinch'ön
140,434	-	163,147	18,416	267,841	-	-	Koesan
434,555	-	33,963	117,805	26,651	17,316	-	Ümsöng
141,130	-	305,878	780,524	270,703	-	-	Ch'ung- ju
93,417	1,120	61,360	8,497	72,397	10,257	-	Chech'ön

19. 농 지 개 량 조 합

Statement of Revenues

단위: 천원

조 합 명	지 출							
	합 계	사 업 비 용 Project Costs			관 리 비 Administrative costs			자 체 사 업 비 Costs Borne by FIA
		소 계	급수비용 Irrigation Cost	보 수 비 Mending Cost	소 계	인 건 비 Personnel Cost	경 비 Office Expenditures	
Total	Sub-total	Irrigation Cost	Mending Cost	Sub-total	Personnel Cost	Office Expenditures	Costs Borne by FIA	
총 계	324,870,315	62,961,440	37,316,416	25,845,024	145,131,386	94,320,278	50,811,108	5,791,684
서울특별시	6,284,710	285,647	137,926	147,721	910,815	218,131	692,684	-
서울	6,284,710	285,647	137,926	147,721	910,815	218,131	692,684	-
대구광역시	7,810,015	2,968,650	648,554	2,320,096	2,323,526	1,268,698	1,054,828	318,179
달성	7,810,015	2,968,650	648,554	2,320,096	2,323,526	1,268,698	1,054,828	318,179
인천광역시	2,016,618	401,195	232,904	168,291	979,921	648,095	331,826	-
강화	2,016,618	401,195	232,904	168,291	979,921	648,095	331,826	-
경기도	58,535,684	12,175,558	5,950,301	6,225,257	25,712,778	13,862,717	11,850,061	1,224,728
수화	6,520,215	519,338	287,616	231,722	3,654,749	862,255	2,792,494	555,766
고양	2,071,256	402,342	175,802	226,540	1,626,530	1,012,606	613,924	-
광주	581,610	182,215	84,467	97,748	359,081	231,312	127,769	-
포천	833,491	246,677	204,406	42,271	396,768	260,793	135,975	-
연천	1,201,303	396,473	259,211	137,262	748,485	522,236	226,249	-
양평	1,140,549	322,068	170,651	151,417	440,036	264,682	175,354	-
여주	1,640,670	355,251	323,261	31,990	939,965	639,749	300,216	-
이천	727,428	242,868	163,703	79,165	464,153	316,201	147,952	-
기호	6,096,739	1,182,908	737,227	445,681	3,390,073	2,279,591	1,110,482	160,701
홍안	2,566,618	727,247	101,051	626,196	1,773,618	768,367	1,005,251	-
한강	20,051,156	3,029,051	993,580	2,035,471	5,694,946	2,526,201	3,168,745	-
파주	5,350,535	1,159,589	759,047	400,542	2,451,159	1,663,959	787,200	-
평택	9,754,114	3,409,531	1,690,279	1,719,252	3,773,215	2,514,765	1,258,450	508,261
강원도	8,582,710	1,745,035	1,220,322	524,713	4,376,226	2,873,163	1,503,063	52,000
춘천	790,260	108,902	78,011	30,891	329,735	197,847	131,888	-
홍천	1,550,972	146,254	130,514	15,740	636,653	385,117	251,536	15,000
원주	846,461	191,441	130,545	60,896	448,302	300,236	148,066	-
평정	378,954	61,263	47,840	13,423	237,663	166,501	71,162	10,000
중앙	2,442,560	765,567	579,512	186,055	1,444,484	981,838	462,646	-
양구	89,552	26,947	7,847	19,100	61,823	39,664	22,159	-
영북	555,286	122,265	75,415	46,850	337,659	224,607	113,052	27,000
강릉	1,928,665	322,396	170,638	151,758	879,907	577,353	302,554	-
충청북도	15,089,967	2,470,255	2,087,528	382,727	8,734,846	5,977,323	2,757,523	147,993
청원	2,976,079	545,277	455,658	89,619	1,595,725	1,077,462	518,263	-
보은	1,246,913	201,219	196,200	5,019	743,184	502,718	240,466	-
옥천	1,118,640	180,189	180,189	-	714,343	510,670	203,673	-
영동	790,756	152,723	151,723	1,000	452,103	292,003	160,100	-
진천	2,007,167	336,005	203,259	132,746	1,025,074	706,857	318,217	125,874
괴산	1,613,721	228,338	198,426	29,912	1,080,761	686,660	394,101	-
음성	1,978,162	317,083	289,806	27,277	1,487,513	1,095,898	391,615	-
충주	2,795,793	446,149	356,992	89,157	1,273,233	845,077	428,156	7,119
제천	562,736	63,272	55,275	7,997	362,910	259,978	102,932	15,000

수 입 지 출 결 산 상 황(계속)

and Expenditures in FIA (Cont'd)

Unit : 1,000 Won

Expenditures									Name of FIA
사업외비 비 용	중·단기 차입원금	장 기 채 상 환 금	고정자산 취 득 비	유가증권 취 득 비	농조자립육성 금고납부금	재정자립 적 립 금	이 월 금	출 자 금	
Non-Project Costs	Loan Principal	Repayment for Loan	Fixed Property Acquisition	Securities Acquisition	Payment for FIA self Support Fund	Reserve for Financial self Support	Carried Over	Financing	
1,249,395	2,621,174	27,077,244	29,714,980	980	-	48,351,545	1,957,989	12,518	Total
-	-	-	10,148	-	-	5,078,100	-	-	Seoul- t'ŭkpyŏlshi
-	-	-	10,148	-	-	5,078,100	-	-	Seoul
-	-	275,663	241,638	-	-	1,443,149	239,210	-	Taegu-kwangyŏkshi
-	-	275,663	241,638	-	-	1,443,149	239,210	-	Talsŏng
-	1,929	311,694	247,549	-	-	74,330	-	-	Inch'ŏn-kwangyŏkshi
-	1,929	311,694	247,549	-	-	74,330	-	-	Kanghwa
147,140	245	3,988,756	10,845,132	-	-	3,084,241	1,344,588	12,518	Kyŏnggi- do
-	-	177,358	314,235	-	-	1,298,769	-	-	Suhwa
-	-	13,207	29,177	-	-	-	-	-	Koyang
-	-	22,623	-	-	-	5,173	-	12,518	Kwangju
38,802	-	130,887	4,405	-	-	15,952	-	-	P'och'ŏn
-	-	44,200	4,014	-	-	8,131	-	-	Yŏnch'ŏn
2,689	-	314,573	8,505	-	-	52,678	-	-	Yangp'yŏng
-	-	323,117	22,337	-	-	-	-	-	Yŏju
611	245	17,953	1,598	-	-	-	-	-	Ich'ŏn
-	-	673,044	64,411	-	-	625,602	-	-	Kiho
-	-	14,964	50,789	-	-	-	-	-	Hŭngan
-	-	497,200	10,036,008	-	-	-	793,951	-	Han- gang
6,794	-	707,232	88,382	-	-	937,379	-	-	P'aju
98,244	-	1,052,398	221,271	-	-	140,557	550,637	-	P'yŏngt'aek
98,975	-	1,415,419	98,186	-	-	778,739	18,150	-	Kang-won-do
4,381	-	146,040	7,714	-	-	193,488	-	-	Ch'unch'ŏn
15,852	-	218,125	5,192	-	-	495,746	18,150	-	Hongch'ŏn
15,000	-	107,122	2,596	-	-	82,000	-	-	Wonju
705	-	14,407	54,916	-	-	-	-	-	Pyŏng- jŏng
52,348	-	162,398	17,763	-	-	-	-	-	Chung- ang
346	-	436	-	-	-	-	-	-	Yang- gu
10,343	-	57,770	249	-	-	-	-	-	Yŏng- buk
-	-	709,121	9,736	-	-	7,505	-	-	Kangnŭng
12,937	15,500	1,394,569	78,676	-	-	2,149,538	85,653	-	Ch'ungh'ŏngbuk-do
11,282	-	176,884	10,387	-	-	636,524	-	-	Ch'ŏng- won
-	-	241,610	-	-	-	60,900	-	-	Poŭn
-	-	118,615	1,491	-	-	104,002	-	-	Okch'ŏn
-	-	185,819	-	-	-	-	111	-	Yŏngdong
-	-	34,049	9,455	-	-	402,964	73,746	-	Chinch'ŏn
-	-	267,841	1,132	-	-	35,649	-	-	Koesan
-	-	26,651	17,315	-	-	117,804	11,796	-	Ŭmsŏng
-	-	270,703	18,065	-	-	780,524	-	-	Ch'ung- ju
1,655	15,500	72,397	20,831	-	-	11,171	-	-	Chech'ŏn

19. 농 지 개 량 조 합

Statement of Revenues

단위 : 천원

조 합 명	수 입							
	합 계	사 업 수 입 Project Incomes			사 업 외 수 입			
		소 계	조 합 비 수 입	조 합 비 보 조 금	소 계	조 합 비 외 보 조 금	수 익 사 업 수 입	수 익 사 업 특 별 회 계 전 입 금
Total	Sub-total	Water Charge Incomes	Water Charge Subsidy	Sub-total	Non-Water Charge Subsidy	Profitable Project Incomes	Revenue to Special Accounts of Beneficial Projects	
충 청 남 도	45,233,539	22,287,173	4,581,088	17,706,105	11,619,491	1,200,406	723,149	1,359,384
대 금	4,964,712	50,846	50,846	-	3,225,397	-	13,759	186,200
연 기	1,017,216	562,892	108,667	454,225	140,246	74,000	3,257	-
공 주	3,000,242	827,627	166,914	660,713	913,732	712,206	13,038	-
논 산	5,409,491	3,742,589	721,687	3,020,902	723,174	-	68,031	-
부 여	2,683,325	2,173,641	364,278	1,809,363	223,104	88,000	23,480	-
서 천	2,125,630	1,681,087	385,706	1,295,381	387,846	-	50,553	88,726
보 령	2,639,882	1,204,619	251,977	952,642	646,140	40,000	12,110	3,969
청 양	1,500,781	870,632	157,132	713,500	400,346	286,200	5,618	-
홍 섬	905,180	438,494	89,162	349,332	256,680	-	39,883	-
예 당	7,109,189	4,301,188	887,266	3,413,922	1,088,694	-	172,638	36,651
서 산	3,329,548	1,599,730	336,191	1,263,539	476,066	-	77,045	-
당 진	3,608,986	2,047,221	498,764	1,548,457	1,488,461	-	72,156	1,043,838
온 양	4,869,173	2,137,938	435,682	1,702,256	639,222	-	121,212	-
천 안	2,070,184	648,669	126,796	521,873	1,010,383	-	50,369	-
전 라 북 도	49,103,575	25,344,111	5,453,143	19,890,968	11,613,863	300,000	668,499	1,193,843
동 진	14,651,523	10,169,718	2,245,918	7,923,800	2,705,833	-	154,494	200,000
전 북	19,440,252	6,118,154	1,303,154	4,815,000	5,162,624	-	98,901	722,143
전 주	3,997,778	2,103,126	473,466	1,629,660	1,290,865	-	-	229,490
고 창	1,763,926	1,117,910	242,140	875,770	541,975	300,000	27,128	-
정 읍	1,757,623	839,251	189,262	649,989	514,912	-	336,558	42,210
남 원	1,910,462	1,163,123	260,293	902,830	254,768	-	22,454	-
순 창	867,166	659,491	141,302	518,189	117,851	-	5,091	-
금 강	4,714,845	3,173,338	597,608	2,575,730	1,025,035	-	23,873	-
전 라 남 도	49,789,849	24,124,176	4,927,306	19,196,870	16,999,311	322,429	475,974	430,307
영 산 강	26,210,572	9,035,012	1,901,103	7,133,909	13,586,100	34,729	-	384,274
영 광	1,885,984	1,351,544	292,753	1,058,791	313,280	-	15,619	-
곡 성	961,356	805,855	134,154	671,701	135,011	4,300	1,838	-
구 레	1,536,453	585,391	129,735	455,656	118,081	-	12,744	-
광 양	1,147,968	380,734	79,211	301,523	152,945	-	21,775	-
순 천	1,695,925	719,951	138,890	581,061	314,376	36,000	6,328	-
고 흥	1,457,178	968,277	207,637	760,640	234,727	117,000	-	-
보 성	1,678,034	998,883	215,234	783,649	103,757	-	57,298	-
화 순	1,280,215	890,701	167,709	722,992	121,280	-	12,010	-
장 흥	1,569,970	938,458	190,705	747,753	448,098	63,600	8,766	-
강 진	1,513,683	1,071,719	244,058	827,661	131,868	8,800	16,331	-
해 남	1,871,195	1,459,776	323,675	1,136,101	200,156	-	49,697	-
영 암	3,466,407	2,471,308	443,752	2,027,556	359,203	58,000	157,509	-
무 안	1,288,135	913,907	158,454	755,453	312,689	-	52,823	-
진 도	1,166,685	840,054	175,028	665,026	229,011	-	53,485	-
완 도	218,712	139,020	19,326	119,694	30,605	-	2,625	-

수 입, 지 출 결 산 상 황(계속)

and Expenditures in FIA (Cont'd)

Unit : 1,000 Won

Revenues							Name of FIA
Non- Project Incomes			고정자산 처분수입	장 기 채 국고보조금	이 월 금	기 타	
적립금 전입금	미수금	기 타 사업외수입					
Transferred-in	Outstanding	Others	Fixed Property Disposition-in	Government Subsidy for Loan	Continued	Others	
6,228,868	1,465	2,108,221	5,285,664	2,589,113	1,224,696	2,247,402	Ch'ungch'ongnam-do
2,624,137	426	400,875	1,613,424	75,045	-	-	Taeg'um
-	-	62,989	13,016	273,112	-	27,950	Y'ŏn-gi
9,345	-	179,143	-	362,374	896,509	-	Kongju
564,673	-	90,470	43,296	203,801	32,429	664,202	Nonsan
32,000	-	79,624	144,697	141,883	-	-	Puy'ŏ
184,434	-	64,133	3,410	53,287	-	-	S'ŏch'ŏn
313,060	-	277,001	536,091	231,867	-	21,165	Pory'ŏng
63,725	-	44,803	36,975	192,828	-	-	Ch'ŏng-yang
110,900	-	105,897	37,531	152,475	-	20,000	Hongs'ŏng
763,194	-	116,211	1,126,296	297,253	295,758	-	Yedang
300,701	-	98,320	820,908	432,661	-	183	S'ŏ-san
206,940	-	165,527	13,686	56,702	-	2,916	Tangji
367,004	1,039	149,967	520,265	60,762	-	1,510,986	Onyang
686,753	-	273,261	376,069	35,063	-	-	Ch'ŏnan
5,753,735	6,078	3,691,708	9,172,143	2,870,710	-	102,748	Ch'ollabuk-do
422,234	2,267	1,926,838	1,195,241	580,731	-	-	Tongjin
3,932,813	-	408,767	7,449,172	620,703	-	89,599	Ch'ŏnbuk
436,786	1,303	623,286	186,928	416,859	-	-	Ch'ŏnju
127,026	-	87,821	60,586	43,455	-	-	Koch'ang
95,496	1,179	39,469	31,611	371,849	-	-	Ch'ŏngg'up
71,150	-	161,164	65,355	422,806	-	4,410	Namwon
79,959	1,079	31,722	6,066	83,758	-	-	Sunch'ang
588,271	250	412,641	177,184	330,549	-	8,739	K'umgang
11,542,149	2,573	4,225,879	3,870,247	4,522,530	187,166	88,419	Ch'ollanam-do
10,302,106	2,135	2,862,856	1,399,874	1,961,191	187,166	41,229	Y'ŏngsan-gang
107,758	70	189,833	1,151	220,009	-	-	Y'ŏnggwang
83,679	74	45,120	-	20,490	-	-	Koks'ŏng
46,483	-	58,854	518,757	314,224	-	-	Kurye
65,488	-	65,682	587,367	26,922	-	-	Kwang-yang
233,948	-	38,100	606,551	55,047	-	-	Sunch'ŏn
78,578	294	38,855	28,890	214,092	-	11,192	Koh'ung
-	-	46,459	-	575,394	-	-	Pos'ŏng
5,973	-	103,297	8,100	260,134	-	-	Hwasun
245,474	-	130,258	20,026	163,388	-	-	Changh'ung
16,866	-	89,871	8,130	301,966	-	-	Kangjin
83,899	-	66,560	34,357	176,906	-	-	Haenam
91,292	-	52,402	558,033	77,863	-	-	Y'ŏng-am
69,036	-	190,830	27,946	18,557	-	15,036	Muan
94,273	-	81,253	13,571	84,049	-	-	Chin-do
4,835	-	23,145	31,207	17,841	-	39	Wan-do

19. 농 지 개 량 조 합

Statement of Revenues

단위 : 천원

조 합 명	지 출							
	합 계	사 업 비 용 Project Costs			관 리 비 Administrative costs			자 체 사 업 비 Costs Borne by FIA
		소 계	급수비용 Irrigation Cost	보수비 Mending Cost	소 계	인건비 Personnel Cost	경비 Office Expenditures	
	Total	Sub-total			Sub-total			
충 청 남 도	45,233,539	7,587,882	6,309,940	1,277,942	22,402,161	15,347,385	7,054,776	57,632
대 금	4,964,712	210,616	130,296	80,320	529,913	312,180	217,733	-
연 기	1,017,216	251,454	130,451	121,003	469,412	292,631	176,781	-
공 주	3,000,242	241,320	180,504	60,816	816,002	551,457	264,545	-
논 산	5,409,491	1,084,420	1,049,005	35,415	3,352,242	2,379,024	973,218	-
부 여	2,683,325	595,400	595,400	-	1,736,226	1,118,964	617,262	27,973
서 천	2,125,630	305,766	272,305	33,461	1,723,657	1,138,898	584,759	-
보 령	2,639,882	367,072	262,212	104,860	1,474,805	1,036,762	438,043	20,000
청 양	1,500,781	381,693	348,767	32,926	740,257	493,911	246,346	-
홍 성	905,180	210,122	94,578	115,544	453,414	314,797	138,617	-
예 당	7,109,189	1,414,667	1,260,825	153,842	4,055,585	2,798,411	1,257,174	-
서 산	3,329,548	361,215	357,596	3,619	1,650,813	1,156,372	494,441	9,659
당 진	3,608,986	1,197,724	971,301	226,423	2,327,030	1,535,462	791,568	-
은 양	4,869,173	690,235	500,077	190,158	2,161,785	1,542,190	619,595	-
천 안	2,070,184	276,178	156,623	119,555	911,020	676,326	234,694	-
전 라 북 도	49,103,575	9,683,734	5,691,884	3,971,850	25,130,303	17,495,114	7,635,189	-
동 진	14,651,523	2,900,740	1,778,333	1,122,407	9,639,741	6,501,125	3,138,616	-
전 북	19,440,252	3,521,349	1,970,906	1,550,443	6,214,311	4,338,572	1,875,739	-
전 주	3,997,778	788,180	390,760	397,420	2,781,925	1,970,276	811,649	-
고 창	1,763,926	388,441	209,462	178,979	970,261	668,913	301,348	-
정 읍	1,757,623	325,346	145,800	179,546	1,028,817	750,396	278,421	-
남 원	1,910,462	217,406	137,247	80,159	1,049,205	712,124	337,081	-
순 창	867,166	140,586	93,344	47,242	642,048	484,256	157,792	-
금 강	4,714,845	1,381,686	966,032	415,654	2,803,995	2,069,452	734,543	-
전 라 남 도	49,789,849	11,612,480	5,984,211	5,628,289	20,686,887	14,012,359	6,674,528	736,593
영 산 강	26,210,572	6,124,995	2,552,826	3,572,169	8,195,109	5,631,653	2,563,456	131,762
영 광	1,885,984	373,500	200,578	172,922	1,228,993	868,030	360,963	-
곡 성	961,356	236,082	152,544	83,538	704,435	496,733	207,702	-
구 례	1,536,453	205,102	129,562	75,540	498,278	336,690	161,588	46,600
광 양	1,147,968	118,157	75,334	42,823	336,370	198,758	137,612	206,272
순 천	1,695,925	235,221	123,543	111,678	749,665	546,590	203,075	113,696
고 흥	1,457,178	554,293	330,276	224,017	648,414	415,272	233,142	-
보 성	1,678,034	336,378	213,899	122,479	750,446	472,931	277,515	-
화 순	1,280,215	367,358	200,324	167,034	618,993	369,113	249,880	20,000
장 흥	1,569,970	451,430	288,851	162,579	934,539	703,738	230,801	-
강 진	1,513,683	329,916	178,168	151,748	847,873	553,652	294,221	11,134
해 남	1,871,195	515,621	315,685	199,936	1,139,174	766,847	372,327	-
영 암	3,466,407	972,433	775,762	196,671	1,837,486	1,196,171	641,315	20,000
무 안	1,288,135	282,302	197,868	84,434	785,144	505,586	279,558	128,165
진 도	1,166,685	262,160	148,583	113,577	758,831	530,804	228,027	28,964
완 도	218,712	34,677	16,750	17,927	119,348	82,652	36,696	15,000

수 입 지 출 결 산 상 황(계속)

and Expenditures in FIA (Cont'd)

Unit : 1,000Won

Expenditures									Name of FIA
사업외비	중·단기 차입원금	장기채 상환금	고정자산 취득비	유가증권 취득비	농조자립육성 금고납부금	재정자립 적립금	이월금	출자금	
Non-Project Costs	Loan Principal	Repayment for Loan	Fixed Property Acquisition	Securities Acquisition	Payment for FIA self Support Fund	Reserve for Financial self Support	Carried Over	Financing	
347,478	2,800,000	2,578,742	4,312,712	—	—	5,346,932	—	—	Ch'ungch'ongnam-do
—	—	75,045	2,648,596	—	—	1,500,542	—	—	Taegūm
—	—	273,112	—	—	—	23,238	—	—	Yŏn-gi
43,940	600,000	362,374	757,297	—	—	179,309	—	—	Kongju
89,924	600,000	209,196	25,990	—	—	47,719	—	—	Nonsan
1,316	—	141,883	36,327	—	—	144,200	—	—	Puyŏ
18,977	—	53,287	19,600	—	—	4,343	—	—	Sŏch'ŏn
3,747	—	233,001	80,303	—	—	460,954	—	—	Poryŏng
6,867	—	192,828	87,461	—	—	91,675	—	—	Ch'ŏng-yang
28,461	—	152,475	21,720	—	—	38,988	—	—	Hongsŏng
62,153	—	297,253	153,235	—	—	1,126,296	—	—	Yedang
—	—	432,845	54,108	—	—	820,908	—	—	Sŏ-san
—	—	59,618	2,851	—	—	21,763	—	—	Tangji
35,467	1,400,000	60,762	9,996	—	—	510,928	—	—	Onyang
56,626	—	35,063	415,228	—	—	376,069	—	—	Ch'ŏnan
60,914	—	2,890,597	3,705,385	—	—	7,652,642	—	—	Ch'ŏllabuk-do
32,706	—	580,729	54,681	—	—	1,442,926	—	—	Tongjin
23,799	—	631,849	3,336,219	—	—	5,712,725	—	—	Ch'ŏnbuk
—	—	424,022	3,651	—	—	—	—	—	Ch'ŏnju
—	—	43,449	301,190	—	—	60,585	—	—	Koch'ang
—	—	371,849	—	—	—	31,611	—	—	Ch'ŏngŭp
4,409	—	422,805	8,061	—	—	208,576	—	—	Namwon
—	—	83,736	796	—	—	—	—	—	Sunch'ang
—	—	332,158	787	—	—	196,219	—	—	Kūmgang
410,900	3,500	4,549,359	9,524,670	960	—	2,159,246	105,254	—	Ch'ŏllanam-do
272,166	—	1,987,378	9,360,408	—	—	50,959	87,795	—	Yŏngsan-gang
59,965	—	220,009	—	—	—	3,517	—	—	Yŏnggwang
—	—	20,490	—	—	—	349	—	—	Koksŏng
—	—	314,224	4,572	—	—	467,677	—	—	Kurye
26,573	—	26,922	18,785	—	—	414,889	—	—	Kwang-yang
—	—	55,046	45,104	—	—	491,172	6,021	—	Sunch'ŏn
—	—	214,092	9,900	—	—	28,890	1,589	—	Kohŭng
15,340	—	575,394	—	—	—	476	—	—	Posŏng
—	—	260,778	11,040	—	—	1,009	1,037	—	Hwasun
—	—	163,388	19,098	—	—	928	587	—	Changhŭng
770	3,500	301,965	9,893	485	—	8,130	17	—	Kangjin
—	—	176,906	—	—	—	34,356	5,138	—	Haenam
—	—	77,863	—	—	—	558,625	—	—	Yŏng-am
15,036	—	18,557	30,909	—	—	28,022	—	—	Muan
6,050	—	84,049	11,815	475	—	11,910	2,431	—	Chin-do
—	—	17,841	—	—	—	31,207	639	—	Wan-do

19. 농 지 개 량 조 합

Statement of Revenues

단위 : 천원

조 합 명	수 입							
	합 계	사 업 수 입 Project Incomes			사 업 외 수 입			
		소 계	조 합 비 수	조 합 비 보 조 금	소 계	조 합 비 외 보 조 금	수 익 사 업 수 입	수 익 사 업 특 별 회 계 전 입 금
Total	Sub- total	Water Charge Incomes	Water Charge Subsidy	Sub- total	Non- Water Charge Subsidy	Profitable Project Incomes	Revenue to Special Accounts of Beneficial Projects	
신 안	383,134	300,949	44,706	256,243	65,041	-	515	-
여 천	458,243	252,637	61,176	191,461	143,083	-	6,611	46,033
경 상 북 도	33,156,712	16,160,802	3,082,741	13,078,061	5,321,143	67,030	500,444	57,032
의 성	3,000,467	2,081,587	374,229	1,707,358	383,937	-	21,143	-
안 동	1,758,285	1,009,106	193,051	816,055	383,129	-	41,814	-
청 송	757,960	523,138	70,018	453,120	83,773	-	1,312	-
영 덕	641,241	523,334	97,112	426,222	37,670	-	6,812	-
포 향	2,476,683	1,387,049	256,853	1,130,196	684,603	-	105,201	-
경 주	3,930,459	1,782,518	382,164	1,400,354	968,802	9,100	115,128	-
영 천	1,527,546	1,011,598	186,896	824,702	350,194	-	7,112	-
경 산	5,729,002	799,976	150,668	649,308	647,475	-	47,564	25,633
고 령	896,910	643,951	112,841	531,110	47,851	9,600	6,383	-
성 주	631,165	406,336	72,141	334,195	47,310	-	4,411	-
칠 곡	2,582,417	787,116	159,132	627,984	789,200	-	47,699	31,399
구 미	2,981,584	1,401,106	277,148	1,123,958	288,469	-	29,235	-
상 주	2,603,684	1,710,964	337,324	1,373,640	433,910	30,330	22,806	-
문 경	2,168,771	1,078,989	240,754	838,235	88,300	18,000	24,215	-
예 천	998,496	761,546	132,423	629,123	74,009	-	19,068	-
영 풍	472,042	252,488	39,987	212,501	12,511	-	541	-
경 상 남 도	49,144,237	17,370,684	3,304,282	14,066,402	8,149,067	1,215,211	491,928	139,543
울 산	3,355,997	176,385	118,326	58,059	1,528,989	127,000	155,226	-
진 산	2,990,093	1,535,141	299,106	1,236,035	434,995	51,500	47,765	-
의 령	1,483,800	990,681	141,042	849,639	97,447	3,400	8,380	-
함 안	3,457,145	1,989,550	303,273	1,686,277	355,429	98,000	44,648	-
창 념	2,599,378	1,797,837	248,076	1,549,761	338,914	-	29,380	-
밀 양	6,578,099	2,059,800	381,974	1,677,826	622,443	-	15,703	-
양 산	10,541,978	342,441	65,082	277,359	1,650,444	-	36,300	-
김 해	6,321,917	3,079,534	611,027	2,468,507	991,366	365,958	34,228	57,415
창 원	2,606,660	1,412,920	262,725	1,150,195	360,662	-	49,090	-
거 제	201,323	109,630	30,696	78,934	34,025	-	431	-
고 성	1,307,731	776,993	162,552	614,441	233,434	2,550	25,014	82,128
사 천	1,181,136	120,893	120,893	-	829,342	559,173	12,025	-
남 해	691,798	321,579	72,490	249,089	91,990	-	496	-
하 동	2,656,268	924,466	157,202	767,264	268,413	7,630	15,673	-
거 창	1,714,048	780,631	165,405	615,226	163,409	-	9,995	-
합 천	1,456,866	952,203	164,413	787,790	147,765	-	7,574	-
제 주 도	122,699	5,100	5,100	-	114,290	-	19,805	-
계 주	122,699	5,100	5,100	-	114,290	-	19,605	-

수입지출결산상황(계속)

and Expenditures in FIA (Cont'd)

Unit : 1,000 Won

Revenues							Name of FIA
Non- Project Incomes			고정자산 처분수입	장기채 국고보조금	이월금	기타	
적립금 전입금	미수금	기타 사업외수입					
Transferred-in	Outstanding	Others	Fixed Property Disposition-in	Government Subsidy for Loan	Continued	Others	
12,461	-	52,065	-	13,221	-	3,923	Shinan
-	-	90,439	26,287	21,236	-	15,000	Yŏch'ŏn
2,673,426	19,640	2,003,571	7,257,310	4,110,444	148,018	158,995	Kyŏngsangbuk-do
292,831	1,459	68,504	26,725	498,800	9,418	-	Ŭisŏng
266,404	-	74,911	45,774	181,676	138,600	-	Andong
25,701	-	56,760	140	150,909	-	-	Ch'ŏngsong
8,494	-	22,364	1,818	55,253	-	23,166	Yŏngdŏk
519,347	14,871	45,184	249,793	135,238	-	20,000	P'ohang
647,092	1,286	196,196	878,774	300,365	-	-	Kyŏngju
283,934	-	59,148	49,334	115,504	-	916	Yŏngch'ŏn
149,169	-	425,109	4,075,554	205,994	-	3	Kyŏngsan
24,855	1,978	5,035	92,758	112,350	-	-	Koryŏng
37,495	46	5,358	3,485	174,034	-	-	Sŏngju
145,172	-	564,930	712,407	193,784	-	99,910	Ch'ŭlgok
49,726	-	209,508	974,504	317,505	-	-	Kumi
193,615	-	187,159	69,424	389,386	-	-	Sangju
11,476	-	34,609	57,776	943,706	-	-	Mun-gyŏng
6,813	-	48,128	3,190	159,751	-	-	Yech'ŏn
11,302	-	668	15,854	176,189	-	15,000	Yŏngp'ung
3,164,626	8,032	3,129,727	18,514,371	4,936,533	32,830	140,752	Kyŏngsangnam-do
23,357	-	1,223,406	1,525,997	124,626	-	-	Ulsan
226,886	-	108,844	153,123	737,730	500	128,604	Chinsan
41,122	-	44,545	39,217	356,455	-	-	Ŭiryŏng
161,368	-	51,413	887,504	224,662	-	-	Haman
82,448	-	227,086	95,904	366,723	-	-	Ch'angnyŏng
410,253	-	196,487	3,655,185	240,057	614	-	Miryang
1,122,665	-	491,479	8,504,632	44,461	-	-	Yangsan
386,885	-	146,880	2,100,102	150,915	-	-	Kimhae
170,775	-	140,797	621,220	211,858	-	-	Ch'ang-won
21,544	-	12,050	-	37,168	20,500	-	Kŏje
85,001	-	38,741	137,176	160,128	-	-	Kosŏng
206,478	-	51,666	183,750	47,151	-	-	Sach'ŏn
3,398	-	88,096	17,941	260,288	-	-	Namhae
83,000	8,032	154,078	582,228	881,161	-	-	Hadong
29,500	-	123,914	5,392	752,468	-	12,148	Kŏch'ang
109,946	-	30,245	5,000	340,682	11,216	-	Hapch'ŏn
-	-	94,685	1,139	2,170	-	-	Cheju-do
-	-	94,685	1,139	2,170	-	-	Cheju

19. 농 지 개 량 조 합

Statement of Revenues

단위 : 천원

조 합 명	지 출							자체사업비 Costs Born by FIA
	합 계	사 업 비 용 Project Costs			관 리 비 Administrative costs			
		소 계	급수비용	보 수 비	소 계	인 건 비	경 비	
Total	Sub-total	Irrigation Cost	Mending Cost	Sub-total	Personnel Cost	Office Expenditures		
신 안	383,134	74,677	40,989	33,688	276,963	178,916	98,047	-
여 천	458,243	138,178	42,669	95,509	256,826	158,223	98,603	15,000
경 상 북 도	33,156,712	7,406,752	4,450,575	2,956,177	15,998,164	10,647,463	5,350,701	173,098
의 성	3,000,467	678,421	615,134	63,287	1,782,888	1,241,629	541,259	-
안 동	1,758,285	442,867	293,513	149,354	1,114,566	813,756	300,810	-
청 송	757,960	146,648	141,607	5,041	437,756	278,804	158,952	-
영 덕	641,241	106,420	100,001	6,419	460,023	266,512	193,511	-
포 향	2,476,683	472,361	385,828	86,533	1,613,105	1,185,104	428,001	-
경 주	3,930,459	1,155,368	529,404	625,964	2,194,725	1,556,978	637,747	2,590
영 천	1,527,546	293,248	239,168	54,080	1,116,198	740,822	375,376	-
경 산	5,729,002	763,129	247,129	516,000	1,052,902	552,030	500,872	99,206
고 령	896,910	242,742	201,825	40,917	534,469	345,583	188,886	-
성 주	631,165	87,654	73,917	13,737	333,992	212,751	121,241	-
칠 곡	2,582,417	930,835	257,222	673,613	765,091	464,485	300,606	408
구 미	2,981,584	882,125	453,769	428,356	1,317,911	795,763	522,148	35,409
상 주	2,603,684	675,609	457,042	218,567	1,484,313	1,040,540	443,773	-
문 경	2,168,771	233,890	207,456	26,434	955,690	600,329	355,361	35,485
예 천	998,496	241,072	215,872	25,200	597,449	400,021	197,428	-
영 풍	472,042	54,363	31,688	22,675	237,086	152,356	84,730	-
경 상 남 도	49,144,237	6,631,655	4,592,834	2,038,821	17,767,827	11,901,503	5,866,324	3,081,461
울 산	3,355,997	235,180	142,217	92,963	666,972	398,839	268,133	831,789
진 산	2,990,093	696,996	512,664	184,332	1,394,354	860,669	533,685	30,800
의 령	1,483,800	326,059	223,694	102,365	752,709	506,989	245,720	9,360
합 안	3,457,145	565,047	515,872	49,175	1,741,159	1,215,277	525,882	156,402
창 념	2,599,378	541,280	428,471	112,809	1,663,806	1,081,369	582,437	-
밀 양	6,578,099	554,396	514,555	39,841	2,106,012	1,574,233	531,779	872,615
양 산	10,541,978	167,384	117,238	50,146	838,474	346,932	491,542	1,003,551
김 해	6,321,917	1,407,607	728,913	678,694	3,156,689	2,290,313	866,376	-
창 원	2,606,660	608,197	375,281	232,916	1,356,268	931,657	424,611	84,549
거 제	201,323	56,823	31,192	25,631	79,753	29,086	50,667	20,500
고 성	1,307,731	263,060	160,906	102,154	752,380	505,839	246,541	-
사 천	1,181,136	196,812	116,177	80,635	716,961	503,614	213,347	15,000
남 해	691,798	125,938	79,938	46,000	303,399	196,924	106,475	2,174
하 동	2,656,268	330,408	235,701	94,707	851,763	545,457	306,306	8,505
거 창	1,714,048	221,663	144,513	77,150	654,947	412,321	242,626	15,000
합 천	1,456,866	334,805	265,502	69,303	732,181	501,984	230,197	31,216
제 주 도	122,699	12,597	9,437	3,160	107,932	68,327	39,605	
제 주	122,699	12,597	9,437	3,160	107,932	68,327	39,605	

19. 농 지 개 량 조 합

Statement of Revenues

단위 : 천원

(2) 보조사업특별회계 Special Account for Government Subsidy

시 도	수 입 Annual Revenue					
	계 Total	설 치 사 업 New Irrigation Facility	재 해 복 구 사 업 Rehabilitation	경 지 정 리 사 업 Land Consolidation	배 수 개 선 사 업 Drainage Improvement	기 타 Others
1 9 9 0	308,925,671	79,829,079	32,113,132	115,677,640	38,570,770	42,735,050
1 9 9 1	304,150,630	80,655,877	22,530,966	110,149,522	38,659,654	52,154,611
1 9 9 2	371,753,038	104,120,444	11,737,258	115,026,541	49,852,290	91,016,505
1 9 9 3	398,561,405	92,628,044	11,161,201	168,625,880	56,153,627	69,992,653
1 9 9 4	493,717,497	135,345,919	6,417,721	169,693,145	59,245,987	123,014,725
1 9 9 5	835,083,682	194,797,344	33,897,346	365,312,127	68,124,100	172,952,765
1 9 9 6	1,118,741,897	214,769,853	33,949,723	496,701,422	94,069,812	279,250,887
서 울 특 별 시	-	-	-	-	-	-
대 구 광 역 시	2,559,699	-	-	-	986,624	1,573,075
인 천 광 역 시	23,126,116	5,516,000	81,800	11,297,316	-	6,231,000
경 기 도	69,314,349	2,811,080	12,864,835	18,811,796	9,827,305	24,999,333
강 원 도	38,535,302	8,349,118	3,886,871	17,820,311	1,135,024	7,343,978
충 청 북 도	51,106,560	12,812,525	891,350	22,068,889	4,659,783	10,674,013
충 청 남 도	165,112,445	19,207,023	9,929,326	93,135,330	8,270,000	34,570,766
전 라 북 도	236,571,933	30,094,883	2,442,627	133,666,189	22,043,869	48,324,365
전 라 남 도	250,412,568	34,569,729	9,020	128,874,417	15,466,936	71,492,466
경 상 북 도	142,501,957	56,897,822	3,513,671	36,173,242	13,834,977	32,082,245
경 상 남 도	139,400,768	44,511,673	330,223	34,853,932	17,845,294	41,859
제 주 도	100,000	-	-	-	-	-

수 입 지 출 결 산 상 황(계속)

and Expenditures in FIA (Cont'd)

Unit : 1,000 Won

계	지 출 Annual Expenditure					Province
	설 치 사 업 New Irrigation Facility	재해복구사업 Rehabilitation	경지정리사업 Land Consolidation	배수개선사업 Drainage Improvement	기 타 Others	
Total						
302,175,856	77,852,884	30,205,479	114,871,311	37,738,224	41,507,958	1 9 9 0
298,764,299	79,039,202	20,634,354	109,384,703	37,836,235	51,869,805	1 9 9 1
360,459,570	99,146,617	8,222,930	113,618,631	49,216,703	90,254,689	1 9 9 2
390,356,366	89,456,587	9,864,713	166,267,642	55,580,865	69,186,559	1 9 9 3
479,294,120	131,490,606	5,016,542	165,078,108	58,266,361	119,442,503	1 9 9 4
802,622,422	189,766,280	24,311,355	352,183,951	67,542,310	168,818,526	1 9 9 5
1,115,173,502	213,904,742	33,510,558	495,762,122	93,449,255	278,546,825	1 9 9 6
-	-	-	-	-	-	Seoul- t'ŭkpyŏlshi
2,559,699	-	-	-	986,624	1,573,075	Taegu- kwangyŏkshi
23,073,744	5,516,000	81,800	11,248,868	-	6,227,076	Inch'ŏn- kwangyŏkshi
69,314,349	2,811,080	12,864,835	18,811,796	9,827,305	24,999,333	Kyŏnggi- do
38,535,302	8,349,118	3,886,871	17,820,311	1,135,024	7,343,978	Kang- won- do
51,106,470	12,812,525	891,350	22,068,889	4,659,693	10,674,013	Ch'ungch'ŏngbuk- do
164,954,679	19,205,964	9,929,326	93,126,247	8,270,000	34,423,142	Ch'ungch'ŏngnam- do
236,571,933	30,094,883	2,442,627	133,666,189	22,043,869	48,324,365	Chŏllabuk- do
248,717,972	34,184,226	9,020	128,298,402	15,212,016	71,014,308	Chŏllanam- do
141,305,722	56,554,960	3,074,506	35,902,969	13,744,352	32,028,935	Kyŏngsangbuk- do
138,933,632	44,375,986	330,223	34,818,451	17,570,372	41,838,600	Kyŏngsangnam- do
100,000	-	-	-	-	100,000	Cheju- do

19. 농 지 개 량 조 합

Statement of Revenues

단위: 천원

조 합 명	수 입 Annual Revenue					
	계 Total	설 치 사 업 New Irrigation Facility	재해복구사업 Rehabilitation	경지정리사업 Land Consolidation	배수개선사업 Drainage Improvement	기 타 Others
총 계	1,118,741,697	214,769,853	33,949,723	496,701,422	94,069,812	279,250,887
서울특별시	-	-	-	-	-	-
서울	-	-	-	-	-	-
대구광역시	2,559,699	-	-	-	986,624	1,573,075
달성	2,559,699	-	-	-	986,624	1,573,075
인천광역시	23,126,116	5,516,000	81,800	11,297,316	-	6,231,000
강화	23,126,116	5,516,000	81,800	11,297,316	-	6,231,000
경기도	69,314,349	2,811,080	12,864,835	18,811,796	9,827,305	24,999,333
수화	488,103	-	188,103	-	300,000	-
고양	-	-	-	-	-	-
광주	553,500	-	-	-	-	553,500
포천	901,002	-	536,467	-	-	364,535
연천	5,473,897	-	3,416,588	866,809	-	1,190,500
양평	1,057,323	-	34,815	-	-	1,022,508
여주	4,733,414	-	-	3,074,034	584,880	1,074,500
이천	1,385,700	-	155,000	-	-	1,230,700
기호	23,362,765	-	-	8,683,785	2,373,000	12,305,980
홍안	-	-	-	-	-	-
한강	8,284,321	-	-	5,911,521	692,000	1,680,800
파주	15,243,578	1,925,000	8,355,798	-	1,213,000	3,749,780
평택	7,830,746	886,080	178,064	275,647	4,664,425	1,826,530
강원도	38,535,302	8,349,118	3,886,871	17,820,311	1,135,024	7,343,978
춘천	3,402,402	2,250,000	290,802	-	-	861,600
홍천	8,586,873	667,000	501,998	5,742,744	-	1,675,131
원주	4,132,273	2,946,534	124,466	-	20,000	1,041,273
평정	2,001,280	300,000	-	891,280	50,000	760,000
증양	15,335,316	2,071,584	2,969,605	8,662,153	-	1,631,974
양구	100,000	-	-	-	-	100,000
영북	1,096,265	-	-	542,265	-	554,000
강릉	3,880,893	114,000	-	1,981,869	1,065,024	720,000
충청북도	51,108,560	12,812,525	891,350	22,068,889	4,659,783	10,674,013
청원	9,019,266	360,792	406,810	4,473,580	2,731,684	1,046,400
보은	6,008,047	1,781,732	-	2,060,242	-	2,166,073
옥천	4,409,108	2,786,699	64,923	996,286	-	561,200
영동	1,047,985	-	218,673	-	-	829,312
진천	6,561,891	-	164,295	4,141,536	1,543,219	712,841
괴산	8,126,572	3,293,000	-	3,872,372	-	961,200
음성	5,548,386	-	36,649	2,849,112	384,880	2,277,745
충주	8,037,185	2,979,782	-	3,675,761	-	1,381,642
제천	2,348,120	1,610,520	-	-	-	737,600

수입지출결산상황(계속)

and Expenditures in FIA (Cont'd)

Unit : 1,000 Won

계	지출 Annual Expenditure					기타	Name of FIA
	설치사업 New Irrigation Facility	재해복구사업 Rehabilitation	경지정리사업 Land Consolidation	배수개선사업 Drainage Improvement	기타		
Total							
1,115,173,502	213,904,742	33,510,558	495,762,122	93,449,255	278,546,825	Total	
-	-	-	-	-	-	Seoul- t'ukpyölshi	
-	-	-	-	-	-	Seoul	
2,559,699	-	-	-	986,624	1,573,075	Taegu- kwangyökshi	
2,559,699	-	-	-	986,624	1,573,075	Talsöng	
23,073,744	5,516,000	81,800	11,248,868	-	6,227,076	Inch'ön- kwangyökshi	
23,073,744	5,516,000	81,800	11,248,868	-	6,227,076	Kanghwa	
69,314,349	2,811,080	12,864,835	18,811,796	9,827,305	24,999,333	Kyönggi- do	
488,103	-	188,103	-	300,000	-	Suhwa	
-	-	-	-	-	-	Koyang	
553,500	-	-	-	-	553,500	Kwangju	
901,002	-	536,467	-	-	364,535	P'och'ön	
5,473,897	-	3,416,588	866,809	-	1,190,500	Yönc'h'ön	
1,057,323	-	34,815	-	-	1,022,508	Yangp'yöng	
4,733,414	-	-	3,074,034	584,880	1,074,500	Yöju	
1,385,700	-	155,000	-	-	1,230,700	Ich'ön	
23,362,765	-	-	8,683,785	2,373,000	12,305,980	Kiho	
-	-	-	-	-	-	Hüngan	
8,284,321	-	-	5,911,521	692,000	1,680,800	Han- gang	
15,243,578	1,925,000	8,355,798	-	1,213,000	3,749,780	P'aju	
7,830,746	886,080	178,064	275,647	4,664,425	1,826,530	P'yöngt'aek	
38,535,302	8,349,118	3,886,871	17,820,311	1,135,024	7,343,978	Kang- won- do	
3,402,402	2,250,000	290,802	-	-	861,600	Ch'unch'ön	
8,586,873	667,000	501,998	5,742,744	-	1,675,131	Hongch'ön	
4,132,273	2,946,534	124,466	-	20,000	1,041,273	Wonju	
2,001,280	300,000	-	891,280	50,000	760,000	Pyöng- jöng	
15,335,316	2,071,584	2,969,605	8,662,153	-	1,631,974	Chung- ang	
100,000	-	-	-	-	100,000	Yang- gu	
1,096,265	-	-	542,265	-	554,000	Yöng- buk	
3,880,893	114,000	-	1,981,869	1,065,024	720,000	Kangnüng	
51,106,470	12,812,525	891,350	22,068,889	4,659,693	10,674,013	Ch'ungch'öngbuk- do	
9,019,266	360,792	406,810	4,473,580	2,731,684	1,046,400	Ch'öng- won	
6,008,047	1,781,732	-	2,060,242	-	2,166,073	Pöün	
4,409,108	2,786,699	64,923	996,286	-	561,200	Okch'ön	
1,047,985	-	218,673	-	-	829,312	Yöngdong	
6,561,801	-	164,295	4,141,536	1,543,129	712,841	Chinch'ön	
8,126,572	3,293,000	-	3,872,372	-	961,200	Koesan	
5,548,386	-	36,649	2,849,112	384,880	2,277,745	Umsöng	
8,037,185	2,979,782	-	3,675,761	-	1,381,642	Ch'ung- ju	
2,348,120	1,610,520	-	-	-	737,600	Chech'ön	

19. 농 지 개 량 조 합

Statement of Revenues

단위 : 천원

조 합 명	수 입 Annual Revenue					
	계 Total	설 치 사 업 New Irrigation Facility	재 해 복 구 사 업 Rehabilitation	경 지 정 리 사 업 Land Consolidation	배 수 개 선 사 업 Drainage Improvement	기 타 Others
충 청 남 도	165,112,445	19,207,023	9,929,326	93,135,330	8,270,000	34,570,766
대 금	540,685	-	22,020	-	-	518,665
연 기	12,484,527	4,001,059	389,588	5,873,480	-	2,220,400
공 주	12,236,398	-	-	6,193,000	-	6,043,398
논 산	12,758,231	502,254	-	7,535,000	755,000	3,965,977
부 여	20,210,759	2,438,725	1,230,035	14,871,999	20,000	1,650,000
서 친	4,328,701	-	-	-	-	4,328,701
보 령	17,189,386	2,877,903	2,130,857	7,198,627	2,329,000	2,652,999
청 양	13,601,542	6,916,332	1,204,210	4,668,000	-	813,000
홍 성	5,788,637	822,165	494,086	2,489,960	1,000,000	982,426
예 당	18,294,094	-	2,057,653	13,909,441	300,000	2,027,000
서 산	8,779,785	1,148,585	-	4,320,000	500,000	2,811,200
당 진	17,652,383	-	370,360	13,014,823	1,578,000	2,689,200
은 양	16,476,635	500,000	1,720,035	10,112,000	1,788,000	2,356,600
천 안	4,770,682	-	310,482	2,949,000	-	1,511,200
전 라 북 도	236,571,933	30,094,883	2,442,627	133,666,189	22,043,869	48,324,365
동 진	106,385,864	-	868,970	72,379,819	6,947,737	26,189,338
전 북	16,329,837	-	-	4,010,728	5,544,651	6,774,458
전 주	13,826,293	2,811,580	1,573,657	3,893,091	2,837,000	2,710,965
고 창	8,460,392	-	-	4,785,260	1,935,132	1,740,000
정 읍	9,557,182	2,621,734	-	5,869,448	-	1,066,000
남 원	51,247,552	24,621,569	-	23,655,293	-	2,970,690
순 창	5,601,605	40,000	-	3,630,591	-	1,931,014
금 강	25,163,208	-	-	15,441,959	4,779,349	4,941,900
전 라 남 도	250,412,568	34,569,729	9,020	128,874,417	15,466,936	71,492,466
영 산 강	55,185,675	2,873,774	-	34,886,747	6,129,787	11,295,367
영 광	29,175,174	6,712,703	-	19,544,931	237,000	2,680,540
곡 성	4,347,789	50,000	-	3,049,093	-	1,248,696
구 례	4,511,091	3,698,585	-	-	46,000	766,506
광 양	1,059,986	-	-	-	-	1,059,986
순 천	5,348,950	-	-	2,699	2,079,880	3,266,371
고 흥	15,167,111	3,667,494	-	8,428,423	383,547	2,687,647
보 성	25,530,890	5,179,304	-	14,384,950	-	5,966,636
화 순	22,259,621	6,227,447	9,020	11,215,503	2,185,127	2,622,524
장 흥	11,603,855	4,686,925	-	3,974,568	-	2,942,362
강 진	9,095,572	-	-	3,483,488	1,385,246	4,190,838
해 남	26,721,193	1,148,753	-	5,613,104	378,947	19,580,389
영 암	10,554,437	304,744	-	7,746,369	-	2,503,324
무 안	4,368,502	-	-	2,641,020	-	1,727,482
진 도	10,943,854	-	-	7,188,745	1,587,666	2,167,443
완 도	3,326,640	-	-	1,239,204	-	2,087,436

수 입 지 출 결 산 상 황(계속)

and Expenditures in FIA (Cont'd)

Unit : 1,000 Won

Annual Expenditure						Name of FIA
지	출					
계	실 치 사 업	재해복구사업	경지정리사업	배수개선사업	기 타	
Total	New Irrigation Facility	Rehabilitation	Land Consolidation	Drainage Improvement	Others	
164,954,879	19,205,964	9,929,326	93,126,247	8,270,000	34,423,142	Ch'ungch'ongnam- do
540,685	-	22,020	-	-	518,665	Taegūm
12,474,385	4,000,000	389,588	5,864,397	-	2,220,400	Yŏn- gi
12,236,398	-	-	6,193,000	-	6,043,398	Kongju
12,758,231	502,254	-	7,535,000	755,000	3,965,977	Nonsan
20,210,759	2,438,725	1,230,035	14,871,999	20,000	1,650,000	Puyŏ
4,328,701	-	-	-	-	4,328,701	Sŏch'ŏn
17,189,386	2,877,903	2,130,857	7,198,627	2,329,000	2,652,999	Poryŏng
13,601,542	6,916,332	1,204,210	4,668,000	-	813,000	Ch'ŏng- yang
5,788,637	822,165	494,086	2,489,960	1,000,000	982,426	Hongsŏng
18,294,094	-	2,057,653	13,909,441	300,000	2,027,000	Yedang
8,779,785	1,148,585	-	4,320,000	500,000	2,811,200	Sŏ- san
17,652,383	-	370,360	13,014,823	1,578,000	2,689,200	Tangjin
16,329,011	500,000	1,720,035	10,112,000	1,788,000	2,208,976	Onyang
4,770,682	-	310,482	2,949,000	-	1,511,200	Ch'ŏnan
236,571,933	30,094,883	2,442,627	133,666,189	22,043,869	48,324,365	Chŏllabuk- do
106,385,864	-	868,970	72,379,819	6,947,737	26,189,338	Tongjin
16,329,837	-	-	4,010,728	5,544,651	6,774,458	Chŏnbuk
13,826,293	2,811,580	1,573,657	3,893,091	2,837,000	2,710,965	Chŏnju
8,460,392	-	-	4,785,260	1,935,132	1,740,000	Koch'ang
9,557,182	2,621,734	-	5,869,448	-	1,066,000	Chŏnggŭp
51,247,552	24,621,569	-	23,655,293	-	2,970,690	Namwon
5,601,605	40,000	-	3,630,591	-	1,931,014	Sunch'ang
25,163,208	-	-	15,441,959	4,779,349	4,941,900	Kŭmgang
248,717,972	34,184,226	9,020	128,298,402	15,212,016	71,014,308	Chŏllanam- do
55,185,675	2,873,774	-	34,886,747	6,129,787	11,295,367	Yŏngsan- gang
29,175,174	6,712,703	-	19,544,931	237,000	2,680,540	Yŏnggwang
4,347,789	50,000	-	3,049,093	-	1,248,696	Koksŏng
4,128,318	3,348,961	-	-	12,853	766,504	Kurye
1,059,986	-	-	-	-	1,059,986	Kwang- yang
5,194,006	-	-	2,699	1,960,484	3,230,823	Sunch'ŏn
15,167,111	3,667,494	-	8,428,423	383,547	2,687,647	Kohŭng
25,530,890	5,179,304	-	14,384,950	-	5,966,636	Posŏng
22,259,621	6,227,447	9,020	11,215,503	2,185,127	2,622,524	Hwasun
11,603,855	4,686,925	-	3,974,568	-	2,942,362	Changhŭng
9,059,572	-	-	3,483,488	1,385,246	4,190,838	Kangjin
25,952,387	1,143,784	-	5,391,286	276,570	19,140,747	Haenam
10,166,364	273,834	-	7,392,172	-	2,500,358	Yŏng- am
4,368,502	-	-	2,641,020	-	1,727,482	Muan
10,943,854	-	-	7,188,745	1,587,666	2,167,443	Chin- do
3,326,640	-	-	1,239,204	-	2,087,436	Wan- do

19. 농 지 개 량 조 합

Statement of Revenues

단위 : 천원

조 합 명	수 입 Annual Revenue					
	계 Total	설 치 사 업 New Irrigation Facility	재해복구사업 Rehabilitation	경지정리사업 Land Consolidation	배수개선사업 Drainage Improvement	기 타 Others
신 안	6,458,782	-	-	3,847,663	76,000	2,535,119
여 천	4,789,446	20,000	-	1,627,910	977,736	2,163,800
경 상 북 도	142,501,957	58,897,822	3,513,871	36,173,242	13,834,977	32,082,245
의 성	14,751,850	2,851,503	439,165	6,519,593	3,526,143	1,415,446
안 동	5,562,904	524,259	-	2,743,333	557,002	1,738,310
청 송	6,583,165	4,894,473	45,000	1,355,650	-	288,042
영 덕	10,202,592	1,500,692	323,000	5,517,396	-	2,861,504
포 향	8,886,250	3,846,192	-	120	287,497	4,752,441
경 주	16,518,968	3,846,160	2,671,544	-	1,382,217	8,619,047
영 천	3,492,020	820,695	-	-	-	2,671,325
경 산	12,907,753	8,672,850	-	2,702,900	-	1,532,003
고 령	8,376,475	3,623,213	-	367,262	3,394,000	992,000
성 주	19,106,065	16,691,244	-	858,864	1,001,045	554,912
철 곡	1,775,949	-	10,110	-	-	1,765,839
구 미	3,832,712	1,520,494	-	-	1,276,488	1,035,730
상 주	14,015,625	1,556,047	24,852	9,280,813	1,553,067	1,600,846
문 경	2,811,981	-	-	1,722,381	-	1,089,600
예 천	6,329,651	1,050,000	-	3,316,933	857,518	1,105,200
영 풍	7,347,997	5,500,000	-	1,787,997	-	60,000
경 상 남 도	139,400,768	44,511,673	330,223	34,853,932	17,845,294	41,859,846
울 산	4,524,471	3,548,419	-	-	-	976,052
진 산	13,689,322	3,060,000	-	1,494,124	4,261,128	4,874,070
의 령	5,521,486	1,628,469	-	615,990	615,567	2,661,460
함 안	6,177,220	1,200,320	31,000	-	2,349,457	2,596,443
창 념	12,528,129	2,866,675	21,710	7,700,592	935,922	1,003,230
밀 양	14,161,658	-	-	7,244,400	2,323,685	4,593,573
양 산	590,266	-	-	-	-	590,266
김 해	8,495,355	-	-	3,435,266	2,734,719	2,325,370
창 원	4,565,722	2,540,000	-	-	570,000	1,455,722
거 제	185,000	155,000	-	-	-	30,000
고 성	7,981,720	1,910,199	-	1,436,761	983,054	3,651,706
사 천	8,706,941	2,171,000	-	359,744	645,612	5,530,585
남 해	6,605,780	4,945,000	-	1,101,380	-	559,400
하 동	16,370,414	13,661,428	-	1,738,782	293,786	676,418
거 창	11,152,715	-	-	1,941,660	-	9,211,055
합 천	18,144,569	6,825,163	277,513	7,785,233	2,132,364	1,124,296
제 주 도	100,000	-	-	-	-	100,000
제 주	100,000	-	-	-	-	100,000

수 입 지 출 결 산 상 황(계속)

and Expenditures in FIA (Cont'd)

Unit : 1,000 Won

계	지 출 Annual Expenditure					기 타	Name of FIA
	설 치 사 업 New Irrigation Facility	재해복구사업 Rehabilitation	경지정리사업 Land Consolidation	배수개선사업 Drainage Improvement	기 타		
Total							
6,458,782	-	-	3,847,663	76,000	2,535,119		Shinan
4,789,446	20,000	-	1,627,910	977,736	2,163,800		Yöch'ön
141,305,722	58,554,960	3,074,508	35,902,989	13,744,352	32,028,935		Kyöngsangbuk- do
13,555,615	2,508,641	-	6,249,320	3,435,518	1,362,136		Üisöng
5,562,904	524,259	-	2,743,333	557,002	1,738,310		Andong
6,583,165	4,894,473	45,000	1,355,650	-	288,042		Ch'öngsong
10,202,592	1,500,692	323,000	5,517,396	-	2,861,504		Yöngdök
8,886,250	3,846,192	-	120	287,497	4,752,441		P'ohang
16,518,968	3,846,160	2,671,544	-	1,382,217	8,619,047		Kyöngju
3,492,020	820,695	-	-	-	2,671,325		Yöngch'ön
12,907,753	8,672,850	-	2,702,900	-	1,532,003		Kyöngsan
8,376,475	3,623,213	-	367,262	3,394,000	992,000		Koryöng
19,106,065	16,691,244	-	858,864	1,001,045	554,912		Söngju
1,775,949	-	10,110	-	-	1,765,839		Ch'ilgok
3,832,712	1,520,494	-	-	1,276,488	1,035,730		Kumi
14,015,625	1,556,047	24,852	9,280,813	1,553,067	1,600,846		Sangju
2,811,981	-	-	1,722,381	-	1,089,600		Mun- gyöng
6,329,651	1,050,000	-	3,316,933	857,518	1,105,200		Yech'ön
7,347,997	5,500,000	-	1,787,997	-	60,000		Yöngp'ung
138,933,632	44,375,986	330,223	34,818,451	17,570,372	41,838,600		Kyöngsangnam- do
4,524,471	3,548,419	-	-	-	976,052		Ulsan
13,689,322	3,060,000	-	1,494,124	4,261,128	4,874,070		Chinsan
5,521,486	1,628,469	-	615,990	615,567	2,661,460		Üiryöng
6,108,099	1,200,320	31,000	-	2,291,229	2,585,550		Haman
12,528,129	2,866,675	21,710	7,700,592	935,922	1,003,230		Ch'angnyöng
14,161,658	-	-	7,244,400	2,323,685	4,593,573		Miryang
590,266	-	-	-	-	590,266		Yangsan
8,278,733	-	-	3,435,256	2,518,107	2,325,370		Kimhae
4,565,709	2,539,995	-	-	569,998	1,455,716		Ch'ang- won
185,000	155,000	-	-	-	30,000		Köje
7,981,720	1,910,199	-	1,436,761	983,054	3,651,706		Kosöng
8,706,941	2,171,000	-	359,744	645,612	5,530,585		Sach'ön
6,605,780	4,945,000	-	1,101,380	-	559,400		Namhae
16,370,414	13,661,428	-	1,738,782	293,786	676,418		Hadong
11,152,715	-	-	1,941,660	-	9,211,055		Köch'ang
17,963,189	6,689,481	277,513	7,749,762	2,132,284	1,114,149		Hapch'ön
100,000	-	-	-	-	100,000		Cheju- do
100,000	-	-	-	-	100,000		Cheju

20. 농 지 개 량 조 합

Long-term Loan

단위 : 천원 가. 시도별 by Province

조 합 명	차 입 액 Borrowings			상 환 액 Repayments		
	계	원 금	이 자	계	원 금	이 자
	Total	Principal	Interest	Total	Principal	Interest
총 계	915,554,070	415,695,553	499,858,517	97,914,714	31,165,406	66,749,308
서울특별시	-	-	-	-	-	-
대구광역시	9,542,427	4,608,591	4,933,836	1,330,935	507,071	823,864
인천광역시	10,326,375	4,931,720	5,394,655	1,107,483	443,717	663,766
경기	127,123,544	58,438,867	68,684,677	15,428,890	5,254,024	10,174,866
강원	48,193,434	21,897,465	26,295,969	4,728,823	1,084,863	3,643,960
충청북도	51,269,632	22,354,646	28,914,986	6,217,524	1,468,685	4,748,839
충청남도	93,088,514	43,198,260	49,890,254	11,336,200	5,113,871	6,222,329
전라북도	100,631,777	45,227,374	55,404,403	12,811,595	3,166,317	9,645,278
전라남도	152,178,161	69,585,996	82,592,165	18,104,618	5,497,390	12,607,228
경상북도	148,954,902	66,874,311	82,080,591	15,599,743	4,584,360	11,015,383
경상남도	174,057,169	78,434,328	95,622,841	11,211,355	4,022,843	7,188,512
제주	188,135	143,995	44,140	37,548	22,265	15,283

나. 조합별 by FIA

서울특별시	-	-	-	-	-	-
서울	-	-	-	-	-	-
대구광역시	9,542,427	4,608,591	4,933,836	1,330,935	507,071	823,864
달성	9,542,427	4,608,591	4,933,836	1,330,935	507,071	823,864
인천광역시	10,326,375	4,931,720	5,394,655	1,107,483	443,717	663,766
강화	10,326,375	4,931,720	5,394,655	1,107,483	443,717	663,766
경기	127,123,544	58,438,867	68,684,677	15,428,890	5,254,024	10,174,866
수화	6,973,159	2,922,999	4,050,160	627,845	119,306	508,539
고양	532,562	288,708	243,854	185,027	109,939	75,088
광주	755,391	375,987	379,404	149,179	68,603	80,576
포천	4,576,306	1,978,179	2,598,127	341,906	94,582	247,324
연천	1,680,845	820,997	859,848	283,639	112,445	171,194
양평	12,111,208	5,479,055	6,632,153	746,206	145,875	600,331
여주	12,357,494	5,231,086	7,126,408	1,128,142	258,267	869,875
이천	609,240	310,140	299,100	116,010	50,637	65,373
기호	19,766,653	8,959,176	10,807,477	2,321,817	782,583	1,539,234
홍안	733,287	398,794	334,493	248,975	171,154	77,821
한강	16,888,885	7,724,511	9,164,374	536,165	191,966	344,199
파주	25,205,694	11,488,161	13,717,533	3,745,511	1,256,272	2,489,239
평택	24,932,820	12,461,074	12,471,746	4,998,468	1,892,395	3,106,073
강원	48,193,434	21,897,465	26,295,969	4,728,823	1,084,863	3,643,960
춘천	6,181,136	2,760,166	3,420,970	248,041	25,869	222,172
홍천	7,278,322	3,378,004	3,900,318	603,222	212,290	390,932
원주	3,841,353	1,744,584	2,096,769	353,127	82,217	270,910
평정	760,382	345,418	414,964	253,294	78,972	174,322
중앙	5,209,321	2,515,658	2,693,663	1,167,714	395,790	771,924
양구	81,188	51,938	29,250	12,853	5,205	7,648
영북	2,035,938	999,994	1,035,944	487,079	110,067	377,012
강릉	22,805,794	10,101,703	12,704,091	1,603,493	174,453	1,429,040
충청북도	51,269,632	22,354,646	28,914,986	6,217,524	1,468,685	4,748,839
청원	6,611,835	2,987,280	3,624,555	780,750	284,079	496,671

장기채차입및상환실적

Borrowing and Repayment in FIA

Unit : 1,000 Won

국고보조액 Government Subsidy					미상환액 Outstanding			Name of FIA
계	이자차액보전액 Government Assistance	탕감액 Written off Amount			계	원금	이자	
		소계	원금	이자				
Total		Sub-total	Principal	Interest	Total	Principal	Interest	
817,639,356	16,722,405	800,916,951	384,530,147	416,386,804	(551,822,545)	(326,794,749)	(225,027,796)	Total
-	-	-	-	-	(-)	(-)	(-)	Seoul- t'ŭkpyŏlshi
8,211,492	300,646	7,910,846	4,101,520	3,809,326	(5,099,815)	(3,189,889)	(1,909,926)	Taegu-kwangyŏkshi
9,218,892	178,644	9,040,248	4,488,003	4,552,245	(6,177,015)	(3,739,552)	(2,437,463)	Inch'ŏn-kwangyŏkshi
111,694,654	2,951,582	108,743,072	53,184,843	55,558,229	(73,053,496)	(44,251,029)	(28,802,467)	Kyŏnggi-do
43,464,611	548,224	42,916,387	20,812,602	22,103,785	(27,459,748)	(16,627,282)	(10,832,466)	Kang-won-do
45,052,108	1,231,470	43,820,638	20,885,961	22,934,677	(29,726,891)	(17,837,309)	(11,889,582)	Ch'ungch'ŏngbuk-do
81,752,314	1,743,315	80,008,999	38,084,389	41,924,610	(55,897,485)	(32,378,331)	(23,519,154)	Ch'ungch'ŏngnam-do
87,820,182	1,675,315	86,144,867	42,061,057	44,083,810	(61,985,076)	(36,818,111)	(25,166,959)	Ch'ŏllabuk-do
134,073,543	4,297,053	129,776,490	64,088,606	65,687,884	(87,172,690)	(53,947,257)	(33,225,439)	Ch'ŏllanam-do
133,355,159	1,816,635	131,538,524	62,289,951	69,248,573	(92,885,635)	(53,815,181)	(39,070,454)	Kyŏngsangbuk-do
162,845,814	1,977,198	160,868,616	74,411,485	86,457,131	(112,362,242)	(64,188,742)	(48,173,500)	Kyŏngsangnam-do
150,587	2,323	148,264	121,730	26,534	(2,452)	(2,066)	(386)	Cheju-do
-	-	-	-	-	(-)	(-)	(-)	Seoul- t'ŭkpyŏlshi
-	-	-	-	-	(-)	(-)	(-)	Seoul
8,211,492	300,646	7,910,846	4,101,520	3,809,326	(5,099,815)	(3,189,889)	(1,909,926)	Taegu-kwangyŏkshi
8,211,492	300,646	7,910,846	4,101,520	3,809,326	(5,099,815)	(3,189,889)	(1,909,926)	Talsŏng
9,218,892	178,644	9,040,248	4,488,003	4,552,245	(6,177,015)	(3,739,552)	(2,437,463)	Inch'ŏn-kwangyŏkshi
9,218,892	178,644	9,040,248	4,488,003	4,552,245	(6,177,015)	(3,739,552)	(2,437,463)	Kanghwa
111,694,654	2,951,582	108,743,072	53,184,843	55,558,229	(73,053,496)	(44,251,029)	(28,802,467)	Kyŏnggi-do
6,345,314	32,912	6,312,402	2,803,693	3,508,709	(4,792,877)	(2,630,466)	(2,162,411)	Suhwa
347,535	14,782	332,753	178,769	153,984	(210,567)	(135,159)	(75,408)	Koyang
606,212	22,979	583,233	307,384	275,849	(355,600)	(230,867)	(124,733)	Kwangju
4,234,400	126,286	4,108,114	1,883,597	2,224,517	(2,605,102)	(1,612,491)	(992,611)	P'och'ŏn
1,397,206	63,299	1,333,907	708,552	625,355	(810,830)	(504,417)	(306,413)	Yŏnch'ŏn
11,365,002	184,250	11,180,752	5,333,180	5,847,572	(7,100,194)	(4,220,541)	(2,879,653)	Yangp'yŏng
11,229,352	173,528	11,055,824	4,972,819	6,083,005	(8,205,295)	(4,568,862)	(3,636,633)	Yŏju
493,230	22,439	470,791	259,503	211,288	(290,998)	(186,887)	(104,111)	Ich'ŏn
17,444,836	355,921	17,088,915	8,176,593	8,912,322	(11,758,517)	(6,924,268)	(4,834,249)	Kiho
484,312	31,999	452,313	227,640	224,673	(313,462)	(189,950)	(123,512)	Hŭngan
16,352,720	92,028	16,260,692	7,532,545	8,728,147	(11,735,943)	(6,839,268)	(4,896,675)	Han-gang
21,460,183	778,461	20,681,722	10,231,889	10,449,833	(14,178,179)	(8,818,403)	(5,359,776)	P'aju
19,934,352	1,052,698	18,881,654	10,568,679	8,312,975	(10,695,932)	(7,389,650)	(3,306,282)	P'yŏngt'aek
43,464,611	548,224	42,916,387	20,812,602	22,103,785	(27,459,748)	(16,627,282)	(10,832,466)	Kang-won-do
5,933,095	65,259	5,867,836	2,734,297	3,133,539	(3,444,388)	(2,008,859)	(1,435,529)	Ch'unch'ŏn
6,675,100	105,939	6,569,161	3,165,714	3,403,447	(4,337,949)	(2,657,585)	(1,680,364)	Hongch'ŏn
3,488,226	100,631	3,387,595	1,662,367	1,725,228	(2,134,602)	(1,308,240)	(826,362)	Wonju
507,088	11,625	495,463	266,446	229,017	(312,353)	(176,574)	(135,779)	P'yŏng-jŏng
4,041,607	206,796	3,834,811	2,119,868	1,714,943	(2,223,629)	(1,511,861)	(711,768)	Chung-ang
68,335	767	67,568	46,733	20,835	(1,930)	(1,595)	(335)	Yanggu
1,548,859	57,207	1,491,652	889,927	601,725	(888,039)	(583,843)	(304,196)	Yŏng-buk
21,202,301	-	21,202,301	9,927,250	11,275,051	(14,116,858)	(8,378,725)	(5,738,133)	Kangnŭng
45,052,108	1,231,470	43,820,638	20,885,961	22,934,677	(29,726,891)	(17,837,309)	(11,889,582)	Ch'ungch'ŏngbuk-do
5,831,085	84,908	5,746,177	2,703,201	3,042,976	(4,045,231)	(2,362,917)	(1,682,314)	Ch'ŏng-won

20. 농 지 개 량 조 합

Long-term Loan

단위 : 천원

조 합 명	차 입 액 Borrowings			상 환 액 Repayments		
	계	원 금	이 자	계	원 금	이 자
	Total	Principal	Interest	Total	Principal	Interest
보 은	8,586,097	3,651,727	4,934,370	697,873	91,738	606,135
육 천	4,086,799	1,888,292	2,198,507	718,183	189,447	528,736
영 동	6,076,589	2,743,795	3,332,794	606,648	107,509	499,139
진 천	1,229,706	598,330	631,376	253,510	99,722	153,788
괴 산	10,866,377	4,459,328	6,407,049	1,029,647	201,754	827,893
음 성	947,275	475,669	471,606	178,150	75,150	103,000
충 주	10,258,067	4,326,326	5,931,741	1,792,744	320,122	1,472,622
계 천	1,223,899	1,223,899	1,382,988	160,019	99,164	60,855
충 청 남 도	93,088,514	43,198,260	49,890,254	11,336,200	5,113,871	6,222,329
대 금	2,734,687	1,278,779	1,455,908	314,353	163,209	151,144
연 기	9,337,513	4,203,176	5,134,337	417,510	77,044	340,466
공 주	12,271,979	5,591,710	6,680,269	463,932	160,237	303,695
논 산	7,281,443	3,937,278	3,344,165	2,013,777	1,343,525	670,252
부 여	5,634,561	2,541,993	3,092,568	520,449	227,127	293,322
서 천	1,810,703	820,320	990,383	178,176	42,492	135,684
보 령	9,098,357	3,998,424	5,099,933	1,304,756	433,845	870,911
청 양	7,186,429	3,131,945	4,054,484	547,717	160,638	387,079
홍 성	5,181,874	2,329,948	2,851,926	508,675	133,852	374,823
예 당	10,132,869	4,910,450	5,222,419	1,214,496	546,966	667,530
서 산	17,460,980	7,984,851	9,476,129	2,756,864	1,379,784	1,377,080
당 진	1,507,932	811,341	696,591	412,779	179,142	233,637
은 양	2,114,679	1,022,878	1,091,801	293,174	132,174	161,000
천 안	1,334,508	635,167	699,341	389,542	133,836	255,706
전 라 북 도	100,631,777	45,227,374	55,404,403	12,811,595	3,166,317	9,645,278
동 진	18,321,400	8,750,368	9,571,032	2,539,570	603,498	1,936,072
전 북	23,075,145	10,198,872	12,876,273	1,506,302	549,359	956,943
전 주	16,289,843	6,943,058	9,346,785	2,258,416	448,783	1,809,633
고 창	1,747,071	790,930	956,141	330,624	140,509	190,115
정 읍	13,204,270	5,808,625	7,395,645	560,842	121,716	439,126
남 원	14,723,658	6,463,105	8,260,553	2,912,356	419,130	2,493,226
순 창	3,066,213	1,361,305	1,704,908	553,997	147,418	406,579
금 강	10,204,177	4,911,111	5,293,066	2,149,488	735,904	1,413,584
전 라 남 도	152,178,161	69,585,996	82,592,165	18,104,618	5,497,390	12,607,228
영 산 강	61,199,351	28,896,730	32,302,621	9,387,784	3,072,227	6,315,557
영 광	8,305,465	3,574,860	4,730,605	602,120	177,743	424,377
곡 성	743,965	358,612	385,353	118,805	41,614	77,191
구 례	10,987,823	4,783,731	6,204,092	722,179	77,010	645,169
광 양	1,120,595	587,274	533,321	345,386	157,664	187,722
순 천	1,835,594	932,213	903,381	406,227	173,195	233,032
고 홍	7,206,851	3,266,999	3,939,852	509,898	126,945	382,953
보 성	20,353,583	8,746,381	11,607,202	1,680,125	225,092	1,455,033
화 순	9,490,899	4,098,028	5,392,871	828,743	150,438	678,305
장 홍	5,343,873	2,483,789	2,860,084	487,066	151,450	335,616
강 진	10,820,123	4,755,951	6,064,172	809,442	154,980	654,462
해 남	6,144,500	2,869,753	3,274,747	618,320	209,261	409,059

장기채차입 및 상환실적(계속)

Borrowing and Repayment in FIA (Cont'd)

Unit : 1,000 Won

국고보조액 Government Subsidy					미상환액 Outstanding			Name of FIA
계 Total	이자차액 보전액 Government Assistance	탕감액 Written off Amount			계 Total	원금 Principal	이자 Interest	
		소계 Sub-total	원금 Principal	이자 Interest				
7,888,224	283,160	7,605,064	3,559,989	4,045,075	(5,081,790)	(3,089,508)	(1,992,282)	Poŭn
3,368,616	126,942	3,241,674	1,698,845	1,542,829	(1,827,095)	(1,263,467)	(563,628)	Okch'ŏn
5,469,941	121,977	5,347,964	2,636,286	2,711,678	(3,538,688)	(2,241,717)	(1,296,971)	Yŏngdong
976,196	92,581	883,615	498,608	385,007	(625,611)	(388,641)	(236,970)	Chinch'ŏn
9,836,730	135,921	9,700,809	4,257,574	5,443,235	(7,066,900)	(3,883,950)	(3,182,950)	Koesan
769,125	25,060	744,065	400,519	343,546	(469,275)	(294,992)	(174,283)	Ŭmsŏng
8,465,323	305,147	8,160,176	4,006,204	4,153,972	(5,412,976)	(3,330,750)	(2,082,226)	Ch'ungju
2,446,868	55,774	2,391,094	1,124,735	1,266,359	(1,659,325)	(981,367)	(677,958)	Chech'ŏn
81,752,314	1,743,315	80,008,999	38,084,389	41,924,610	(55,897,485)	(32,378,331)	(23,519,154)	Ch'ungŏngnam-do
2,420,334	78,243	2,342,091	1,115,570	1,226,521	(1,622,329)	(918,137)	(704,192)	Taegŭm
8,920,003	31,925	8,888,078	4,126,132	4,761,946	(6,639,256)	(3,847,010)	(2,792,246)	Yŏn-gi
11,808,047	107,244	11,700,803	5,431,473	6,269,330	(8,409,578)	(4,900,921)	(3,508,657)	Kongju
5,267,666	166,245	5,101,421	2,593,753	2,507,668	(3,422,174)	(2,099,853)	(1,322,321)	Nonsan
5,114,112	158,781	4,955,331	2,314,866	2,640,465	(3,465,474)	(1,909,801)	(1,555,673)	Puyŏ
1,632,527	58,299	1,574,228	777,828	796,400	(1,094,003)	(673,304)	(420,699)	Sŏch'ŏn
7,793,601	274,970	7,518,631	3,564,579	3,954,052	(5,362,065)	(3,074,833)	(2,287,232)	Poryŏng
6,638,712	102,583	6,536,129	2,971,307	3,564,822	(4,852,948)	(2,394,323)	(2,458,625)	Ch'ŏng-yang
4,673,199	96,729	4,576,470	2,196,096	2,380,374	(3,098,841)	(1,898,503)	(1,200,338)	Hongsŏng
8,918,373	223,915	8,694,458	4,363,484	4,330,974	(5,545,030)	(3,429,489)	(2,115,541)	Yedang
14,704,116	304,464	14,399,652	6,605,067	7,794,585	(10,132,591)	(5,793,338)	(4,339,253)	Sŏsan
1,095,153	41,192	1,053,961	632,199	421,762	(521,296)	(353,733)	(167,563)	Tangjin
1,821,505	53,168	1,768,337	890,704	877,633	(1,202,970)	(739,533)	(463,437)	Onyang
944,966	45,557	899,409	501,331	398,078	(528,930)	(345,553)	(183,377)	Ch'ŏnan
87,820,182	1,675,315	86,144,867	42,081,057	44,083,810	(61,985,078)	(38,818,117)	(25,168,959)	Chŏllabuk-do
15,781,830	607,297	15,174,533	8,146,870	7,027,663	(9,154,405)	(6,090,426)	(3,063,979)	Tongjin
21,568,843	177,500	21,391,343	9,649,513	11,741,830	(16,559,627)	(8,993,175)	(7,566,452)	Chŏnbuk
14,031,427	219,160	13,812,267	6,494,275	7,317,992	(9,925,263)	(5,639,588)	(4,285,675)	Chŏnju
1,416,447	40,893	1,375,554	650,421	725,133	(991,944)	(567,129)	(424,815)	Koch'ang
12,643,428	60,875	12,582,553	5,686,909	6,895,644	(9,518,830)	(5,327,699)	(4,191,131)	Chŏngŭp
11,811,302	177,923	11,633,379	6,043,975	5,589,404	(9,368,380)	(5,535,260)	(3,833,120)	Namwon
2,512,216	61,959	2,450,257	1,213,887	1,236,370	(1,529,220)	(973,597)	(555,623)	Sunch'ang
8,054,689	329,708	7,724,981	4,175,207	3,549,774	(4,937,407)	(3,691,243)	(1,246,164)	Kŭmgang
134,073,543	4,297,053	129,776,490	64,088,606	65,687,884	(87,172,690)	(53,947,251)	(33,225,439)	Chŏllanam-do
51,811,567	2,996,557	48,815,010	25,824,503	22,990,507	(30,019,612)	(20,442,833)	(9,576,779)	Yŏngsan-gang
7,703,345	85,633	7,617,712	3,397,117	4,220,595	(5,764,462)	(3,153,042)	(2,611,420)	Yŏnggwang
625,160	21,649	603,511	316,998	286,513	(390,374)	(245,161)	(145,213)	Koksŏng
10,265,644	69,353	10,196,291	4,706,721	5,489,570	(7,369,245)	(4,313,213)	(3,056,032)	Kurye
775,209	37,049	738,160	429,610	308,550	(394,229)	(254,550)	(139,679)	Kwang-yang
1,429,367	82,993	1,346,374	759,018	587,356	(773,500)	(509,208)	(264,292)	Sunch'ŏn
6,696,953	55,051	6,641,902	3,140,054	3,501,848	(4,688,675)	(2,685,307)	(2,003,368)	Kohŭng
18,673,458	253,185	18,420,273	8,521,289	9,898,984	(13,173,455)	(7,712,265)	(5,461,190)	Posŏng
8,662,156	157,926	8,504,230	3,947,590	4,556,640	(6,053,600)	(3,534,991)	(2,518,609)	Hwasun
4,856,807	123,256	4,733,551	2,332,339	2,401,212	(3,246,929)	(2,006,870)	(1,240,059)	Changhŭng
10,010,681	149,545	9,861,136	4,600,971	5,260,165	(7,065,828)	(4,117,598)	(2,968,230)	Kangjin
5,526,180	101,443	5,424,737	2,660,492	2,764,245	(3,749,401)	(2,271,518)	(1,477,883)	Haenam

20. 농 지 개 량 조 합

Long-term Loan

단위 : 천원

조 합 명	차 입 액 Borrowings			상 환 액 Repayments		
	계	원 금	이 자	계	원 금	이 자
	Total	Principal	Interest	Total	Principal	Interest
영 암	2,837,692	1,285,036	1,552,656	354,413	107,098	247,315
무 안	712,151	371,238	340,913	122,502	59,486	63,016
진 도	3,263,215	1,698,736	1,564,479	841,892	490,998	350,894
완 도	522,734	217,636	305,098	95,920	25,805	70,115
신 안	505,049	272,792	232,257	60,796	24,732	36,064
여 천	784,698	386,237	398,461	113,000	71,652	41,348
경 상 북 도	148,954,902	66,874,311	82,080,591	15,599,743	4,584,360	11,015,383
의 성	18,221,461	7,833,890	10,387,571	1,988,487	362,193	1,626,294
안 동	5,794,555	2,798,823	2,995,732	1,008,445	382,269	626,176
청 송	6,175,754	2,694,927	3,480,827	384,905	158,028	226,877
영 덕	2,293,135	1,153,463	1,139,672	452,325	189,097	263,228
포 향	5,798,990	2,764,977	3,034,013	1,536,566	663,909	872,657
경 주	9,948,710	4,694,490	5,254,220	1,310,529	432,636	877,893
영 천	4,146,752	2,009,784	2,136,968	1,164,730	485,472	679,258
경 산	7,164,627	3,289,883	3,874,744	458,009	158,137	299,872
고 령	4,680,885	2,098,915	2,581,970	313,114	166,679	146,435
상 주	7,227,795	3,027,020	4,200,775	536,182	173,005	363,177
칠 곡	6,931,957	3,099,859	3,832,098	855,531	228,148	627,383
구 미	10,724,583	5,108,914	5,615,669	1,044,873	371,933	672,940
상 주	13,875,287	6,253,727	7,621,560	1,148,214	384,693	763,521
문 경	33,752,722	14,711,513	19,041,209	2,285,318	172,942	2,112,376
예 천	5,298,848	2,522,685	2,776,163	687,922	247,539	440,383
영 풍	6,918,841	2,811,441	4,107,400	424,593	7,680	416,913
경 상 남 도	174,057,169	78,434,328	95,622,841	11,211,355	4,022,843	7,188,512
울 산	4,302,669	2,010,533	2,292,136	733,364	252,954	480,410
진 산	25,003,565	11,396,103	13,607,462	460,094	187,812	272,282
의 령	11,906,561	5,422,399	6,484,162	837,644	179,115	658,529
합 안	8,064,461	3,932,079	4,132,382	905,598	453,868	451,730
창 녕	11,716,483	5,226,639	6,489,844	1,317,061	365,600	951,461
밀 양	8,773,885	4,334,628	4,439,257	1,277,326	724,319	553,007
양 산	1,612,513	796,358	816,155	539,071	156,599	382,472
김 해	5,561,709	2,907,071	2,654,638	1,320,860	605,303	715,557
창 원	5,525,473	2,630,166	2,895,307	877,391	408,810	468,581
거 제	950,157	483,392	466,765	59,641	16,536	43,105
고 성	5,666,554	2,648,794	3,017,760	405,232	162,653	242,579
사 천	1,815,641	839,745	975,896	230,441	93,858	136,583
남 해	8,897,038	3,981,778	4,915,260	378,928	60,738	318,190
하 동	32,748,682	14,105,236	18,643,446	370,116	65,041	305,075
거 창	29,038,134	11,939,006	17,099,128	783,399	108,133	675,266
합 천	12,473,644	5,780,401	6,693,243	715,189	181,504	533,685
제 주 도	188,135	143,995	44,140	37,548	22,265	15,283
제 주	188,135	143,995	44,140	37,548	22,265	15,283

장기 차차입 및 상환 실적(계속)

Borrowing and Repayment in FIA (Cont'd)

Unit : 1,000 Won

국 고 보 조 액 Government Subsidy		미 상 환 액 Outstanding						Name of FIA
계	이자차액 보전액 Government Assistance	탕 감 액 Written off Amount			계	원 금	이 자	
		소 계	원 금	이 자				
Total		Sub-total	Principal	Interest	Total	Principal	Interest	
2,483,279	46,829	2,436,450	1,177,938	1,258,512	(1,659,985)	(989,464)	(670,521)	Yŏng-am
589,649	19,025	570,624	311,752	258,872	(360,043)	(222,443)	(137,600)	Muan
2,421,323	57,397	2,363,926	1,207,738	1,156,188	(1,576,373)	(959,413)	(616,960)	Chin-do
426,814	19,958	406,856	191,831	215,025	(219,068)	(132,669)	(86,399)	Wan-do
444,253	3,466	440,787	248,060	192,727	(170,038)	(119,969)	(50,069)	Shinan
671,698	16,738	654,960	314,585	340,375	(477,873)	(276,737)	(201,136)	Yŏch'ŏn
133,355,159	1,816,635	131,538,524	62,289,951	69,248,573	(92,885,635)	(53,815,181)	(39,070,454)	Kyŏngsangbuk-do
16,232,974	207,747	16,025,227	7,471,697	8,553,530	(11,450,991)	(6,650,588)	(4,800,403)	Ŭisŏng
4,786,110	153,041	4,633,069	2,416,554	2,216,515	(2,909,444)	(1,848,170)	(1,061,274)	Andong
5,790,849	46,902	5,743,947	2,536,899	3,207,048	(4,293,893)	(2,263,443)	(2,030,450)	Ch'ŏngsong
1,840,810	61,853	1,778,957	964,366	814,591	(1,054,509)	(618,114)	(436,395)	Yŏngdŏk
4,262,424	76,293	4,186,131	2,101,068	2,085,063	(2,590,395)	(1,601,276)	(989,119)	P'ohang
8,638,181	292,017	8,346,164	4,261,854	4,084,310	(5,468,285)	(3,446,800)	(2,021,485)	Kyŏngju
2,982,022	122,294	2,859,728	1,524,312	1,335,416	(2,153,590)	(1,347,525)	(806,065)	Yŏngch'ŏn
6,706,618	76,326	6,630,292	3,131,746	3,498,546	(4,745,523)	(2,764,543)	(1,980,980)	Kyŏngsan
4,367,771	42,471	4,325,300	1,932,236	2,393,064	(3,205,470)	(1,697,340)	(1,508,130)	Koryŏng
6,691,613	33,970	6,657,643	2,854,015	3,803,628	(5,168,966)	(2,699,760)	(2,469,206)	Sŏngju
6,076,426	161,448	5,914,978	2,871,711	3,043,267	(3,961,668)	(2,428,974)	(1,532,694)	Ch'ilgok
9,679,710	100,475	9,579,235	4,736,981	4,842,254	(6,212,156)	(3,818,512)	(2,393,644)	Kumi
12,727,073	236,412	12,490,661	5,869,034	6,621,627	(7,423,163)	(4,372,366)	(3,050,797)	Sangju
31,467,404	42,429	31,424,975	14,538,571	16,886,404	(24,465,828)	(13,795,422)	(10,670,406)	Munkyŏng
4,610,926	139,954	4,470,972	2,275,146	2,195,826	(2,785,817)	(1,763,028)	(1,022,789)	Yech'ŏn
6,494,248	23,003	6,471,245	2,803,761	3,667,484	(4,995,937)	(2,699,320)	(2,296,617)	Yŏngp'ung
162,845,814	1,977,198	160,868,616	74,411,485	86,457,131	(112,362,242)	(64,188,742)	(48,173,500)	Kyŏngsangnam-do
3,569,305	120,374	3,448,931	1,757,579	1,691,352	(2,217,824)	(1,340,778)	(877,046)	Ulsan
24,543,471	251,039	24,292,432	11,208,291	13,084,141	(16,642,199)	(9,856,112)	(6,786,087)	Chinsan
11,068,917	188,649	10,880,268	5,243,284	5,636,984	(7,752,689)	(4,612,548)	(3,140,141)	Ŭiryŏng
7,158,863	129,505	7,029,358	3,478,211	3,551,147	(5,007,926)	(2,931,151)	(2,076,775)	Haman
10,399,422	231,972	10,167,450	4,861,039	5,306,411	(6,460,856)	(3,954,408)	(2,506,448)	Ch'angnyŏng
7,496,559	124,348	7,372,211	3,610,309	3,761,902	(5,048,750)	(2,998,104)	(2,050,646)	Miryang
1,073,442	50,865	1,022,577	639,759	382,818	(-)	(-)	(-)	Yangsan
4,240,849	144,796	4,096,053	2,301,768	1,794,285	(2,405,960)	(1,521,714)	(884,246)	Kimhae
4,648,082	102,602	4,545,480	2,221,356	2,324,124	(3,018,089)	(1,763,180)	(1,254,909)	Ch'ang-won
890,516	10,517	879,999	466,856	413,143	(444,273)	(305,169)	(139,104)	Kŏje
5,261,322	58,592	5,202,730	2,486,141	2,716,589	(3,536,551)	(2,086,868)	(1,449,683)	Kosŏng
1,585,200	48,079	1,537,121	745,887	791,234	(1,022,153)	(558,313)	(463,840)	Sach'ŏn
8,518,110	65,132	8,452,978	3,921,040	4,531,938	(6,097,963)	(3,560,906)	(2,537,057)	Namhae
32,378,566	53,675	32,324,891	14,040,195	18,284,696	(24,433,450)	(13,016,906)	(11,416,544)	Hadong
28,254,735	240,232	28,014,503	11,830,873	16,183,630	(20,422,838)	(11,200,559)	(9,222,279)	Kŏch'ang
11,758,455	156,821	11,601,634	5,598,897	6,002,737	(7,350,721)	(4,482,026)	(3,368,695)	Hapch'ŏn
150,587	2,323	148,264	121,730	26,534	(2,452)	(2,066)	(386)	Cheju-do
150,587	2,323	148,264	121,730	26,534	(2,452)	(2,066)	(386)	Cheju

21. 농 조 양 (배) 수 장 가 동 Operating Hours and Amount of Electricity & Oil

농 조 명	전 동 기 Electric Motor					경 유	
	총마력수	대 수	가동시간	전기사용량	금 액	총마력수	대 수
	Amount Of HP (HP)	No.	Operating Hours (h)	Amount of Electricity Used (kWh)	Charge (천원)	Amount of HP (HP)	No.
1 9 9 1	435,412	3,000	1,945,843	198,360,785	4,769,330	41,591	285
1 9 9 2	527,740	3,335	2,031,788	228,257,635	5,076,588	38,609	263
1 9 9 3	595,000	3,817	1,860,804	189,239,612	4,724,073	43,821	311
1 9 9 4	560,521	3,979	2,839,469	368,400,772	6,498,884	33,333	243
1 9 9 5	625,746	4,521	2,557,224	226,409,944	5,730,523	33,739	243
1 9 9 6	687,511	4,648	2,747,911	257,492,673	6,415,659	51,995	383
서울특별시	525	4	1,383	151,476	3,451	-	-
서울	525	4	1,383	151,476	3,451	-	-
대구광역시	23,130	107	25,801	7,124,395	174,245	1,968	7
달성	23,130	107	25,801	7,124,395	174,245	1,968	7
인천광역시	2,585	21	14,528	686,185	19,085	376	8
강화	2,585	21	14,528	686,185	19,085	376	8
경기도	97,185	496	489,276	66,161,372	1,269,061	1,468	20
수화	1,038	30	2,553	71,464	1,539	-	-
고양	5,450	21	13,713	2,179,873	81,339	-	-
광주	1,160	15	9,313	865,936	18,622	-	-
포천	1,595	12	2,560	953,200	20,932	-	-
연천	14,735	34	26,698	3,162,100	70,653	-	-
양평	3,705	20	15,832	1,993,472	43,663	-	-
여주	6,610	27	30,634	4,998,063	115,746	-	-
이천	1,767	43	38,995	974,601	22,988	-	-
기호	5,670	52	74,591	4,286,986	93,115	115	3
홍안	80	4	3,543	40,510	2,840	-	-
한강	11,897	33	34,267	8,508,258	18,239	170	9
파주	26,073	101	59,216	13,290,412	276,703	836	3
평택	17,405	104	177,361	24,836,497	502,682	347	5
강원도	11,580	113	87,357	5,568,028	586,184	448	10
춘천	200	2	143	14,260	447,340	-	-
홍천	1,420	16	6,474	1,203	13,543	105	1
원주	995	14	16,410	818,264	18,475	-	-
평정	760	13	9,549	277,554	6,655	-	-
중앙	5,885	42	44,621	4,199,270	92,746	98	4
양구	-	-	-	-	-	-	-
영북	1,430	16	7,549	197,870	5,588	245	5
강릉	890	10	2,611	59,607	1,837	-	-
충청북도	28,952	267	166,283	9,252,596	220,587	809	14
청원	9,681	65	30,307	1,310,588	33,735	525	4
보은	1,865	51	17,774	1,016,264	26,983	-	-
옥천	1,685	14	5,216	464,771	11,707	-	-
영동	1,750	25	14,645	875,142	20,449	-	-
진천	1,497	12	12,168	269,778	6,235	184	5
괴산	1,855	27	19,568	1,063,276	23,996	28	1

21. 농 조 양 (배) 수 장 가 동

Operating Hours and Amount of Electricity & Oil

농 조 명	전 동 기 Electric Motor					경 유	
	총마력수	대 수	가동시간	전기사용량	금 액	총마력수	대 수
	Amount Of HP (HP)	No.	Operating Hours (h)	Amount of Electricity Used (kWh)	Charge (천원)	Amount of HP (HP)	No.
음 심	1,415	34	22,365	813,599	19,814	-	-
충 주	4,198	35	43,160	3,261,620	72,668	72	4
제 천	5,006	4	1,080	177,560	5,000	-	-
총 청 남 도	149,918	951	463,991	51,289,797	1,332,482	530	18
대 금	850	13	8,135	286,055	7,039	-	-
연 기	4,555	29	16,668	1,315,080	30,609	-	-
공 주	4,447	48	22,105	1,409,110	33,798	20	1
논 산	38,855	325	114,395	14,473,486	361,768	-	-
부 여	29,305	128	55,207	468,706	105,185	40	2
서 천	1,705	28	17,316	965,386	24,583	-	-
보 령	5,004	42	36,162	2,458,569	54,568	10	1
청 양	9,297	55	4,365	1,668,634	36,174	20	1
흥 성	160	7	3,051	87,427	2,086	-	-
예 당	29,758	136	87,254	9,217,222	268,248	260	6
서 산	1,495	16	18,917	993,820	20,834	180	5
당 진	18,280	59	52,784	13,516,279	290,262	-	-
은 양	6,030	56	21,746	4,255,900	93,400	-	-
천 안	175	9	5,886	174,123	3,928	-	-
전 라 북 도	59,240	525	393,959	38,657,645	708,518	3,640	54
동 진	18,334	185	123,254	15,080,907	265,409	3,074	40
전 북	8,966	142	145,738	8,874,930	118,413	-	-
전 주	7,075	34	15,209	789,807	18,408	120	4
고 창	725	17	9,360	223,290	8,012	136	3
정 읍	1,080	20	14,271	868,573	19,493	155	2
남 원	1,080	14	10,437	504,552	10,469	65	2
순 창	3,565	27	16,679	1,070,042	22,482	90	3
금 강	18,415	86	59,011	11,245,544	243,832	-	-
전 라 남 도	52,487	515	402,749	29,888,889	681,086	7,291	52
영 산 강	22,067	205	135,837	8,783,484	242,850	1,629	20
영 광	1,465	30	7,555	198,285	6,291	-	-
곡 성	1,135	17	24,805	1,927	22,630	2,814	4
구 례	790	7	3,186	171,070	4,552	-	-
광 양	-	-	-	-	-	1,100	4
순 천	780	21	16,475	393,276	9,780	-	-
고 흥	60	5	6,666	3,209	6,908	765	7
보 성	810	11	5,807	488,911	11,070	16	1
화 순	1,200	14	9,604	645,183	11,809	110	4
장 흥	635	19	15,676	258,790	7,783	280	5
강 진	2,275	36	11,242	604,897	15,056	-	-
해 남	2,445	37	38,456	686,484	16,394	110	3
영 암	13,045	45	65,004	14,047,530	249,756	467	4
무 안	2,015	15	22,532	2,246,993	41,120	-	-

시간 및 전기 유류 사용량(계속)
Used in Pumping & Drainage Station of FIA (Cont'd)

엔		진 Engine				Name of FIA
Diesel		기 타 유 류 Other Oils				
사 용 량 Amount of Diesel Used (ℓ)	금 액 Charge (천원)	총마력수 Amount of IP (HP)	대 수 No.	사 용 량 Amount of other Oils Used (ℓ)	금 액 Charge (천원)	
-	-	-	-	-	-	Ŭmsŏng
1,737	375	-	-	-	-	Ch'ungju
-	-	-	-	-	-	Chech'ŏn
1,250	1,586	-	-	-	-	Ch'ungch'ŏngnam-do
-	-	-	-	-	-	Taegŭm
-	-	-	-	-	-	Yŏn-gi
-	-	-	-	-	-	Kongju
-	-	-	-	-	-	Nonsan
1,250	1,586	-	-	-	-	Puyŏ
-	-	-	-	-	-	Sŏch'ŏn
-	-	-	-	-	-	Poryŏng
-	-	-	-	-	-	Ch'ŏng-yang
-	-	-	-	-	-	Hongsŏng
-	-	-	-	-	-	Yedang
-	-	-	-	-	-	Sŏsan
-	-	-	-	-	-	Tangjin
-	-	-	-	-	-	Onyang
-	-	-	-	-	-	Ch'ŏnan
47,670	24,265	-	-	410	615	Ch'ŏllabuk-do
38,300	21,471	-	-	-	-	Tongjin
-	-	-	-	-	-	Ch'ŏnbuk
3,940	1,408	-	-	-	-	Ch'ŏnju
3,800	1,041	-	-	-	-	Koch'ang
1,630	345	-	-	410	615	Ch'ŏngŭp
-	-	-	-	-	-	Namwon
-	-	-	-	-	-	Sunch'ang
-	-	-	-	-	-	Kŭmgang
90,095	20,771	-	-	120	109	Ch'ŏllanam-do
71,356	16,395	-	-	-	-	Yŏngsan-gang
-	-	-	-	-	-	Yŏnggwang
-	-	-	-	-	-	Koksŏng
-	-	-	-	-	-	Kurye
317	107	-	-	-	-	Kwang-yang
-	-	-	-	-	-	Sunch'ŏn
-	-	-	-	-	-	Kohŭng
-	-	-	-	-	-	Posŏng
-	-	-	-	-	-	Hwasun
-	-	-	-	-	-	Changhŭng
-	-	-	-	-	-	Kangjin
-	-	-	-	-	-	Haenam
18,000	4,161	-	-	120	109	Yŏng-am
-	-	-	-	-	-	Muan

21. 농 조 양 (배) 수 장 가 동 Operating Hours and Amount of Electricity & Oil

농 조 명	전 동 기 Electric Motor						
	총마력수	대 수	가동시간	전기사용량	금 액	경 유	
	Amount Of HP (HP)	No.	Operating Hours (h)	Amount of Electricity Used (kWh)	Charge (천원)	총마력수 Amount of HP (HP)	대 수 No.
진 도	3,455	46	28,502	1,221,768	31,641	-	-
완 도	80	2	2,955	95,714	2,010	-	-
신 안	180	4	7,727	10,918	1,040	-	-
여 천	50	1	720	25,450	396	-	-
경 상 북 도	87,047	623	332,479	24,099,624	583,707	1,902	41
의 성	21,456	115	19	60,168	4,521	51	3
안 동	9,400	43	13,679	4,167,999	92,605	125	4
청 송	1,645	24	8,505	72,731	16,842	65	3
영 덕	571	11	22,316	46,741	1,773	-	-
포 함	2,579	44	36,860	1,567,676	35,284	340	6
경 주	6,514	70	33,229	46,206	1,034	280	7
영 천	2,372	23	5,718	609,347	15,887	285	4
경 산	1,106	23	42,928	785,562	18,037	30	1
고 령	10,540	67	17,233	2,573,433	61,945	266	7
성 주	1,950	8	3,153	744	9,303	70	1
칠 곡	4,824	33	29,054	2,006,771	47,605	-	-
구 미	8,730	73	49,909	3,492,796	82,181	300	2
상 주	7,263	56	48,216	4,448,428	104,380	-	-
문 경	1,082	18	8,045	286,275	7,339	70	2
예 천	7,015	15	13,615	3,934,747	84,971	20	1
영 풍	-	-	-	-	-	-	-
경 상 남 도	174,634	1,023	369,532	24,592,596	838,743	33,563	161
울 산	1,703	27	15,775	914,581	24,011	200	3
진 산	10,466	122	83,417	3,261,110	71,312	1,856	13
의 령	9,920	57	26,728	1,139,733	36,450	3,485	20
함 안	20,153	98	34,065	3,584,573	98,657	9,705	34
창 념	18,254	96	33,773	2,254,455	96,368	5,435	24
밀 양	63,430	299	31,468	2,160,218	73,391	6,505	22
양 산	2,735	14	1,890	137,340	7,370	1,075	5
김 해	18,938	143	58,605	4,825,332	231,710	392	4
창 원	13,940	57	19,917	2,128,695	56,956	2,090	8
거 제	60	1	750	13,285	511	20	1
고 성	360	13	14,943	106,567	3,984	520	5
사 천	950	8	3,958	133,907	6,143	10	1
남 해	-	-	-	-	-	-	-
하 동	4,550	24	4,237	1,320,680	42,886	720	8
거 창	595	14	1,343	40,548	16,422	-	-
합 천	8,580	50	38,663	2,571,572	72,572	1,550	13
제 주 도	230	3	573	20,068	510	-	-
제 주	230	3	573	20,068	510	-	-

시 간 및 전 기 유 류 사 용 량(계속)
Used in Pumping & Drainage Station of FIA (Cont'd)

엔		진 Engine				Name of FIA
Diesel		기 타 유 류		Other Oils		
사 용 량 Amount of Diesel Used (ℓ)	금 액 Charge (천원)	총마력수 Amount of HP (HP)	대 수 No.	사 용 량 Amount of other Oils Used (ℓ)	금 액 Charge (천원)	
-	-	-	-	-	-	Chin-do
-	-	-	-	-	-	Wan-do
422	108	-	-	-	-	Shinan
-	-	-	-	-	-	Yŏch'ŏn
13,857	4,886	-	-	-	-	Kyŏngsangbuk-do
-	-	-	-	-	-	Ŭisŏng
-	-	-	-	-	-	Andong
-	-	-	-	-	-	Ch'ŏngsong
-	-	-	-	-	-	Yŏngdŏk
-	-	-	-	-	-	P'ohang
11,200	4,289	-	-	-	-	Kyŏngju
-	-	-	-	-	-	Yŏngch'ŏn
-	-	-	-	-	-	Kyŏngsan
2,170	500	-	-	-	-	Koryŏng
-	-	-	-	-	-	Sŏngju
-	-	-	-	-	-	Ch'ilgok
287	77	-	-	-	-	Kumi
-	-	-	-	-	-	Sangju
-	-	-	-	-	-	Munkyŏng
-	-	-	-	-	-	Yech'ŏn
-	-	-	-	-	-	Yŏngp'ung
236,019	52,421	-	-	2,406	2,477	Kyŏngsangnam-do
-	-	-	-	-	-	Ulsan
380	274	-	-	-	-	Chinsan
-	-	-	-	-	-	Ŭiryŏng
58,141	11,046	-	-	-	-	Haman
136,425	25,240	-	-	2,406	2,477	Ch'angnyŏng
25,615	9,272	-	-	-	-	Miryang
1,000	3,545	-	-	-	-	Yangsan
5,424	1,003	-	-	-	-	Kimhae
9,034	2,041	-	-	-	-	Ch'ang-won
-	-	-	-	-	-	Kŏje
-	-	-	-	-	-	Kosŏng
-	-	-	-	-	-	Sach'ŏn
-	-	-	-	-	-	Namhae
-	-	-	-	-	-	Hadong
-	-	-	-	-	-	Kŏch'ang
-	-	-	-	-	-	Hapch'ŏn
-	-	-	-	-	-	Cheju-do
-	-	-	-	-	-	Cheju

22. 농 지 개 량 조 합 별 Status of Irrigation and

길이 : 미터

조 합 명	용 수 로							
	계 Total				간 선 Main			
	토 공 Earthworks		공작물 Structures		토 공 Earthworks		공작물 Structures	
	조 Set	연 장 Length	개 소 Place	연 장 Length	조 Set	연 장 Length	개 소 Place	연 장 Length
1 9 9 2	73,356	41,452,679	215,932	11,718,603	3,740	8,997,341	57,000	5,252,197
1 9 9 3	77,347	41,746,236	219,291	12,158,190	3,811	8,905,010	57,214	5,396,137
1 9 9 4	78,418	41,553,283	227,287	12,966,614	3,780	8,637,423	58,143	5,611,644
1 9 9 5	78,351	41,594,356	235,248	14,830,567	3,865	8,660,167	59,827	5,957,557
1 9 9 6	78,028	40,629,853	236,043	15,647,828	3,953	8,665,630	59,351	6,085,327
서울특별시	40	15,582	3	4,783	21	4,012	1	2,760
서울	40	15,582	3	4,783	21	4,012	1	2,760
대구광역시	116	94,778	312	150,392	39	57,496	184	86,572
달성	116	94,778	312	150,392	39	57,496	184	86,572
인천광역시	534	224,758	180	123,800	13	10,517	19	33,870
강화	534	224,758	180	123,800	13	10,517	19	33,870
경기도	12,230	5,685,673	35,540	1,906,836	397	1,029,382	11,623	867,307
수화	699	235,131	1,293	167,879	37	24,171	220	102,739
고양	558	222,725	-	80,791	5	23,085	-	12,690
광주	30	38,640	125	15,825	12	20,979	73	13,749
포천	139	89,094	1,340	28,719	16	27,215	678	19,117
연천	635	436,526	91	54,909	33	61,381	28	35,541
양평	131	76,092	2,245	74,718	17	20,299	1,304	56,282
여주	612	197,191	1,576	153,007	30	83,660	617	74,004
이천	43	73,290	160	24,529	15	38,586	135	23,144
기호	2,170	1,087,434	6,765	316,846	42	179,921	1,108	126,710
홍안	342	175,126	60	16,418	17	11,591	40	9,473
한강	1,555	741,594	7,814	260,942	54	127,661	3,040	94,661
파주	2,210	860,269	8,348	279,038	60	178,655	2,084	150,444
평택	3,106	1,452,561	5,723	433,215	59	232,178	2,296	148,753
강원도	2,439	1,304,573	3,128	443,303	171	318,761	441	205,228
춘천	125	49,197	472	22,630	14	13,478	177	12,161
홍천	400	167,026	889	131,895	33	47,671	79	38,309
원주	417	152,216	448	60,628	17	34,791	76	27,398
평정	99	58,724	146	41,584	16	31,174	16	20,600
중앙	660	373,373	575	65,613	39	100,285	24	28,857
양구	27	11,340	-	2,870	1	3,245	-	2,255
영북	219	165,274	217	34,078	16	33,608	41	19,389
강릉	492	327,423	381	84,005	35	54,509	28	56,259
충청북도	6,433	5,428,194	21,918	1,255,377	287	1,616,745	5,895	728,425
청원	969	2,044,255	4,204	508,802	50	883,269	1,036	368,531
보은	592	253,218	2,446	85,558	23	55,768	1,041	46,550
옥천	200	157,770	1,621	64,108	29	86,410	578	39,143
영동	462	173,403	433	52,073	24	59,515	40	39,348
진천	1,141	1,241,125	2,974	66,480	27	145,220	502	3,154
괴산	1,137	370,499	4,870	139,937	41	91,456	1,510	54,788
음성	1,049	561,030	4,946	146,164	40	117,966	1,007	44,007
충주	698	571,861	92	161,115	43	169,618	30	120,703

용 · 배 수 로 현 황

Drainage Canal by FIA

length : m

Irrigation Canal								Name of FIA
지 선 Second				지 거 Field Feeder				
토 공 Earthworks		공작물 Structures		토 공 Earthworks		공작물 Structures		
조 Set	연 장 Length	개 소 Place	연 장 Length	조 Set	연 장 Length	개 소 Place	연 장 Length	
14,005	12,065,263	63,523	3,718,339	55,611	20,390,075	95,409	2,748,067	1 9 9 2
14,502	11,910,988	62,639	3,927,226	59,034	20,930,238	99,438	2,834,827	1 9 9 3
14,483	11,727,274	66,178	4,258,858	60,155	21,188,586	102,966	3,096,112	1 9 9 4
14,762	11,829,372	67,823	5,262,621	59,724	21,104,817	107,598	3,610,389	1 9 9 5
14,754	11,116,090	66,538	5,348,694	59,321	20,848,143	110,154	4,213,805	1 9 9 6
4	3,538	1	1,108	15	8,032	1	915	Seoul-t'ukpyŏlshi
4	3,538	1	1,108	15	8,032	1	915	Seoul
62	33,600	109	60,455	15	3,683	19	3,365	Taegu-kwangyŏkshi
62	33,600	109	60,455	15	3,683	19	3,365	Talsŏng
30	22,225	41	43,921	491	192,016	120	46,009	Inch'ŏn-kwangyŏkshi
30	22,225	41	43,921	491	192,016	120	46,009	Kanghwa
1,863	1,480,910	10,103	534,870	9,970	3,175,382	13,814	504,660	Kyŏnggi-do
89	38,591	279	39,627	573	172,369	794	25,513	Suhwa
63	66,227	-	21,760	490	133,413	-	46,341	Koyang
18	17,661	52	2,076	-	-	-	-	Kwangju
34	35,980	662	9,602	89	25,899	-	-	P'och'ŏn
53	38,848	19	9,946	549	336,297	44	9,422	Yŏnch'ŏn
28	28,993	572	12,472	86	26,800	369	5,964	Yangp'yŏng
131	76,803	696	43,867	451	36,728	263	35,136	Yŏju
28	34,704	25	1,385	-	-	-	-	Ich'ŏn
226	262,044	979	96,794	1,902	645,469	4,678	93,342	Kiho
16	9,815	14	4,542	309	153,720	6	2,403	Hŭngan
302	220,802	2,674	83,097	1,199	393,131	2,100	83,184	Han-gang
184	131,534	1,914	61,238	1,966	550,081	4,350	67,357	P'aju
691	518,908	2,217	148,464	2,356	701,475	1,210	135,998	P'yŏngt'aek
428	276,598	845	135,808	1,840	709,215	1,842	102,267	Kang-won-do
12	4,734	199	8,642	99	30,985	96	1,827	Ch'unch'ŏn
132	42,825	286	47,989	235	76,530	524	45,597	Hongch'ŏn
30	18,713	65	7,440	370	98,712	307	25,790	Wonju
35	18,712	73	18,539	48	8,838	57	2,445	P'yŏng-jŏng
80	70,326	80	20,599	541	202,763	471	16,157	Chung-ang
4	3,135	-	565	22	4,960	-	50	Yang-gu
55	59,435	62	9,130	148	72,231	114	5,559	Yŏng-buk
80	58,718	80	22,904	377	214,196	273	4,842	Kangnŭng
734	1,180,387	3,102	185,777	5,412	2,631,062	12,921	341,175	Ch'ungch'ŏngbuk-do
125	652,138	653	49,232	794	508,848	2,515	91,039	Ch'ŏng-won
35	21,970	218	10,444	534	175,480	1,187	28,564	Poŭn
32	32,193	250	11,577	139	39,167	793	13,388	Okch'ŏn
37	83,848	59	9,982	401	30,040	334	2,743	Yŏngdong
139	141,364	273	10,318	975	954,541	2,199	53,008	Chinch'ŏn
113	44,666	583	21,664	983	234,377	2,777	63,485	Koesan
156	124,877	1,005	47,276	853	318,187	2,934	54,881	Ŭmsŏng
85	72,691	26	21,267	570	329,552	36	19,145	Ch'ungju

22. 농 지 개 량 조 합 별

Status of Irrigation and

길이 : 미터

조 합 명	배 수 로							
	계 Total				간 선 Main			
	토 공 Earthworks		공작물 Structures		토 공 Earthworks		공작물 Structures	
	조 Set	연 장 Length	개 소 Place	연 장 Length	조 Set	연 장 Length	개 소 Place	연 장 Length
1 9 9 2	56,852	24,413,351	96,229	1,300,831	2,546	3,360,931	13,820	356,656
1 9 9 3	59,218	25,404,433	98,576	1,309,606	2,506	3,404,581	13,925	309,352
1 9 9 4	61,202	26,135,866	102,975	1,437,462	2,559	3,562,900	10,626	312,747
1 9 9 5	62,276	26,247,036	108,343	1,800,964	2,595	3,572,123	11,754	352,827
1 9 9 6	82,271	28,334,503	109,098	2,328,306	2,864	3,430,733	11,055	394,370
서울 특별 시	14	10,150	—	—	2	4,190	—	—
서울	14	10,150	—	—	2	4,190	—	—
대구 광역 시	52	55,337	16	19,341	18	20,815	3	18,393
달 성	52	55,337	16	19,341	18	20,815	3	18,393
인천 광역 시	581	262,422	59	30,814	22	21,667	5	10,546
강 화	581	262,422	59	30,814	22	21,667	5	10,546
경 기 도	11,551	4,126,944	17,376	205,118	342	404,372	1,236	54,643
수 화	523	203,961	398	8,027	18	17,592	17	3,240
고 양	523	196,174	—	2,326	4	4,851	—	78
광 주	6	207	1	158	3	—	—	—
포 천	186	61,554	461	10,108	93	9,623	14	2,426
연 천	566	157,429	11	972	13	11,945	1	100
양 평	410	122,699	246	3,076	4	4,427	7	309
여 주	377	163,186	26	6,092	2	3,242	21	3,242
이 천	39	42,440	16	299	11	26,849	11	169
기 호	2,204	871,959	4,713	84,419	75	80,955	95	4,645
홍 안	184	115,127	48	35,408	5	44,549	30	23,401
한 강	1,341	531,669	2,212	10,684	26	55,058	177	3,284
파 주	2,026	626,319	8,781	37,096	41	77,180	844	12,900
평 택	3,166	1,034,220	463	6,453	47	68,101	19	849
강 원 도	1,870	617,021	1,597	63,054	449	96,436	106	5,446
춘 천	126	46,308	232	1,279	7	9,883	60	434
홍 천	179	66,967	270	25,596	1	775	10	25
원 주	710	97,290	319	5,034	355	4,602	4	18
평 정	92	13,301	101	6,567	11	2,910	11	1,300
중 양	542	201,150	421	9,855	10	5,444	2	12
양 구	20	4,595	—	35	—	—	—	—
영 북	124	109,768	142	7,567	41	30,840	—	—
강 동	77	77,642	112	7,121	24	41,982	19	3,657
충 청 북 도	5,993	3,172,696	11,723	242,261	120	531,551	661	27,028
청 원	750	655,519	2,829	83,517	44	462,476	549	18,579
보 은	482	137,514	836	26,066	9	7,006	32	1,152
옥 천	155	39,239	551	4,621	—	—	—	—
영 동	333	80,564	278	3,213	—	—	—	—
진 천	1,272	1,412,120	1,812	27,674	10	17,530	52	354
괴 산	798	214,118	1,811	28,974	20	11,926	9	4,782
음 성	1,064	299,488	3,509	56,011	8	5,405	19	2,161
충 주	1,133	330,149	37	11,465	29	27,208	—	—

용 · 배 수 로 현 황(계속)

Drainage Canal by FIA (Cont'd)

length : m

Drainage Canal								Name of FIA
지 선 Second				지 거 Field Feeder				
토 공 Earthworks		공작물 Structures		토 공 Earthworks		공작물 Structures		
조 Set	연 장 Length	개 소 Place	연 장 Length	조 Set	연 장 Length	개 소 Place	연 장 Length	
8,403	5,401,196	20,982	414,723	45,903	15,651,224	61,427	529,452	1 9 9 2
8,349	5,524,491	21,280	428,848	48,363	16,475,361	63,371	571,406	1 9 9 3
8,603	5,696,798	23,060	467,812	50,040	16,876,169	69,289	656,903	1 9 9 4
8,890	5,813,817	23,939	631,615	50,791	16,861,096	72,650	816,522	1 9 9 5
9,191	6,908,424	24,168	798,695	50,216	17,995,348	73,875	1,135,240	1 9 9 6
12	5,960	—	—	—	—	—	—	Seoul-t'ükyöshih
12	5,960	—	—	—	—	—	—	Seoul
25	33,162	1	196	9	1,360	12	752	Taegu-kwangyökshih
25	33,162	1	196	9	1,360	12	752	Talsöng
46	40,065	14	10,192	513	200,690	40	10,076	Inch'ön-kwangyökshih
46	40,065	14	10,192	513	200,690	40	10,076	Kanghwa
1,138	776,647	2,820	55,568	10,071	2,945,925	13,320	94,907	Kyönggi-do
50	32,365	191	1,785	455	154,004	190	3,002	Suhwa
60	46,765	—	938	459	144,558	—	1,310	Koyang
3	207	1	158	—	—	—	—	Kwangju
26	11,554	425	5,600	67	40,377	22	2,082	P'och'ön
43	30,781	3	485	510	114,703	7	387	Yöneh'ön
58	35,377	48	101	348	82,895	191	2,666	Yangp'yöng
84	39,170	5	2,850	291	120,774	—	—	Yöju
28	15,591	5	130	—	—	—	—	Ich'ön
211	156,486	389	22,221	1,918	634,518	4,229	57,553	Kiho
14	9,973	17	11,321	165	60,605	1	686	Hüngan
164	124,886	574	2,024	1,151	351,725	1,461	5,376	Han-gang
216	136,552	970	3,397	1,769	412,587	6,967	20,799	P'aju
181	136,940	192	4,558	2,938	829,179	252	1,046	P'yöngt'aek
231	140,459	306	10,807	1,190	380,126	1,185	46,801	Kang-won-do
16	5,629	69	183	103	30,796	103	662	Ch'unch'ön
27	20,130	59	2,431	151	46,062	201	23,140	Hongch'ön
23	12,330	36	401	332	80,358	279	4,615	Wonju
35	5,236	34	868	46	5,155	56	4,399	P'yöng-jöng
49	33,897	18	1,304	483	161,809	401	8,539	Chung-ang
4	950	—	—	16	3,645	—	35	Yang-gu
27	29,553	28	2,814	56	49,375	114	4,753	Yöng-buk
50	32,734	62	2,806	3	2,926	31	658	Kangnüng
488	272,081	2,455	71,190	5,385	2,369,064	8,607	144,043	Ch'ungch'öngbuk-do
97	42,257	627	19,093	609	150,786	1,653	45,845	Ch'öng-won
34	23,491	40	2,881	439	107,017	764	22,033	Pöün
37	15,386	162	1,011	118	23,853	389	3,610	Okch'ön
50	21,330	71	516	283	59,234	207	2,697	Yöngdong
57	42,624	490	11,293	1,205	1,351,966	1,270	16,027	Chinch'ön
72	32,405	321	10,297	706	169,787	1,481	13,895	Koesan
66	47,969	679	22,182	990	246,114	2,811	31,668	Ümsöng
69	42,634	5	3,197	1,035	260,307	32	8,268	Ch'ungju

22. 농 지 개 량 조 합 별 Status of Irrigation and

길이 : 미터

조 합 명	용 수 로							
	계 Total				간 선 Main			
	토 공 Earthworks		공작물 Structures		토 공 Earthworks		공작물 Structures	
	조 Set	연 장 Length	개 소 Place	연 장 Length	조 Set	연 장 Length	개 소 Place	연 장 Length
제 천	185	55,033	332	31,140	10	7,523	151	12,201
충 청 남 도	13,392	5,602,362	77,258	2,632,109	459	962,711	22,112	1,072,865
대 금	219	121,691	697	35,307	16	23,550	75	27,291
연 기	319	94,281	284	79,521	9	17,659	9	28,381
공 주	303	159,685	5,318	108,572	10	36,261	439	41,714
논 산	2,591	1,200,931	18,601	240,130	42	149,578	1,975	99,718
부 여	991	412,484	4,589	168,099	47	98,020	2,155	68,243
서 천	1,065	498,292	4,282	151,718	13	52,447	468	42,093
보 령	739	320,869	6,194	187,491	30	73,785	2,199	65,133
청 양	452	192,680	3,793	70,979	26	51,377	3,384	32,616
홍 성	330	101,602	867	60,860	17	19,571	166	36,110
예 당	2,735	845,763	11,385	716,447	64	6,476	1,476	236,147
서 산	880	477,789	6,798	124,185	49	138,158	2,741	58,078
당 진	1,391	477,313	9,043	392,242	66	107,406	4,031	195,492
온 양	1,044	497,495	4,131	248,580	53	137,558	2,336	112,053
천 안	333	201,487	1,276	47,978	17	50,865	658	29,796
전 라 북 도	12,525	7,035,503	48,523	1,700,893	439	990,145	8,211	313,288
동 진	4,560	2,553,920	16,887	390,102	66	277,224	1,689	48,418
전 북	2,365	1,629,229	9,578	213,378	96	228,300	1,914	39,000
진 주	1,698	597,741	6,373	186,226	101	13,050	1,186	21,419
고 창	674	392,073	1,806	117,021	25	103,824	338	9,502
정 읍	513	327,495	4,062	156,755	27	71,419	880	36,242
남 원	921	393,059	730	375,242	49	72,644	58	97,515
순 창	492	228,536	1,679	113,686	40	52,901	170	20,471
금 강	1,302	913,450	7,408	148,483	35	170,783	1,976	40,721
전 라 남 도	15,515	6,840,219	18,762	3,255,506	810	1,224,515	3,818	949,441
영 산	6,344	3,000,384	6,794	1,617,249	97	331,353	1,346	207,900
영 광	575	463,561	892	130,833	71	128,091	550	36,727
곡 성	587	316,669	211	75,982	55	84,569	70	24,330
구 레	415	152,417	204	91,678	29	27,676	60	38,152
광 양	122	53,864	38	48,442	12	12,663	10	17,855
순 천	367	198,616	195	58,896	26	56,538	20	36,082
고 흥	654	336,769	238	89,736	86	101,703	91	61,361
보 성	410	305,712	3,328	102,969	23	33,906	296	45,780
화 순	901	466,915	3,029	122,646	41	68,427	595	50,892
장 흥	460	190,302	206	147,776	31	40,861	50	62,497
강 진	554	306,827	386	235,434	82	43,000	113	92,300
해 남	2,763	470,325	2,028	252,900	118	109,155	119	124,967
영 암	-	-	69	27,451	-	-	-	-
무 안	431	170,488	509	142,403	46	39,653	164	68,716
진 도	546	292,961	134	71,687	49	112,572	19	55,355
완 도	230	48,821	441	3,798	13	15,760	92	2,539
신 안	156	65,588	25	24,688	31	18,588	23	23,988

용 · 배 수 로 현 황(계속)

Drainage Canal by FIA (Cont'd)

length : m

Irrigation Canal								Name of FIA
지 선 Second				지 거 Field Feeder				
토 공 Earthworks		공작물 Structures		토 공 Earthworks		공작물 Structures		
조 Set	연 장 Length	개 소 Place	연 장 Length	조 Set	연 장 Length	개 소 Place	연 장 Length	
12	6,640	35	4,017	163	40,870	146	14,922	Chech'ŏn
2,129	1,188,594	18,757	910,843	10,804	3,451,056	36,389	648,402	Ch'ungch'ŏngnam-do
83	60,286	331	6,642	120	37,855	291	1,374	Taegŭm
30	10,984	32	18,946	280	65,638	243	32,194	Yŏn-gi
35	38,018	672	46,864	258	85,406	4,207	19,994	Kongju
378	273,899	3,952	72,808	2,171	777,454	12,674	67,604	Nonsan
120	65,235	986	49,024	824	249,229	1,448	50,832	Puyŏ
149	90,729	961	71,979	903	355,116	2,853	37,646	Sŏch'ŏn
140	90,864	1,962	76,092	569	156,220	2,033	46,266	Poryŏng
48	36,574	40	11,868	378	104,729	369	26,495	Ch'ŏng-yang
17	15,291	41	6,868	296	66,740	660	17,882	Hongsŏng
442	99,456	3,630	316,107	2,229	739,830	6,279	164,194	Yedang
223	141,554	2,394	35,776	608	198,077	1,663	30,331	Sŏsan
272	137,487	2,563	120,073	1,053	232,420	2,449	76,677	Tangjin
135	72,665	939	61,926	856	287,272	856	74,601	Onyang
57	55,552	254	15,870	259	95,070	364	2,312	Ch'ŏnan
1,937	1,852,404	18,454	743,855	10,149	4,192,954	21,858	643,750	Ch'ŏllabuk-do
652	595,811	6,780	243,564	3,842	1,680,885	8,418	98,120	Tongjin
396	456,139	3,092	55,299	1,873	944,790	4,572	119,079	Ch'ŏnbuk
242	127,736	1,274	55,242	1,355	456,955	3,913	109,565	Ch'ŏnju
90	110,558	102	65,736	559	177,691	1,366	41,783	Koch'ang
103	158,856	1,101	82,228	383	97,220	2,081	38,285	Ch'ŏngŭp
129	112,268	177	135,032	743	208,147	495	142,695	Namwon
102	77,798	739	50,839	350	97,837	770	42,376	Sunch'ang
223	213,238	5,189	55,915	1,044	529,429	243	51,847	Kŭmgang
4,101	2,674,173	8,703	1,694,008	10,604	2,941,531	6,441	612,057	Ch'ŏllanam-do
1,659	1,429,157	4,729	1,185,215	4,588	1,239,874	719	224,134	Yŏngsan-gang
42	150,466	102	24,374	462	185,004	240	69,732	Yŏnggwang
113	47,193	95	37,876	419	184,907	46	13,776	Koksŏng
61	31,293	60	32,340	325	93,448	84	21,186	Kurye
110	41,201	28	30,587	-	-	-	-	Kwang-yang
106	67,196	49	17,084	235	74,882	126	5,730	Sunch'ŏn
247	114,826	76	20,578	321	120,240	71	7,797	Kohŭng
115	116,968	1,955	31,547	272	154,838	1,077	25,642	Posŏng
222	163,417	619	44,332	638	235,071	1,815	27,422	Hwasun
10	2,820	27	16,621	419	146,621	129	68,658	Changhŭng
427	251,100	208	122,344	45	12,727	65	20,790	Kangjin
758	157,760	493	47,332	1,887	203,410	1,416	80,601	Haenam
-	-	10	12,720	-	-	59	14,731	Yŏng-am
70	40,237	134	60,492	315	90,598	211	13,195	Muan
46	34,535	17	5,450	451	145,854	98	10,882	Chin-do
87	7,004	94	566	130	26,057	255	693	Wan-do
28	19,000	2	700	97	28,000	-	-	Shinan

22. 농 지 개 량 조 합 별 Status of Irrigation and

길이 : 미터

조 합 명	배 수 로							
	계 Total				간 선 Main			
	토 공 Earthworks		공작물 Structures		토 공 Earthworks		공작물 Structures	
	조 Set	연 장 Length	개 소 Place	연 장 Length	조 Set	연 장 Length	개 소 Place	연 장 Length
제 천	6	3,985	60	720	-	-	-	-
충 청 남 도	11,198	4,261,294	32,504	405,342	255	392,235	2,551	41,317
대 금	128	43,313	343	2,719	7	5,246	12	433
연 기	246	75,356	268	31,670	7	14,582	-	-
공 주	617	212,498	1,084	11,109	7	11,175	1	777
논 산	2,272	882,832	11,021	46,417	51	75,427	593	8,380
부 여	929	347,291	1,633	28,340	26	42,379	234	9,439
서 천	883	401,811	2,508	30,840	23	40,386	287	3,722
보 령	692	231,110	2,532	29,576	23	32,413	178	1,969
청 양	463	158,115	315	17,713	25	23,828	-	-
홍 성	273	78,077	317	14,232	-	-	-	-
에 당	2,671	975,398	5,894	93,123	34	54,733	107	5,368
서 산	692	358,856	2,894	31,168	36	70,600	890	4,200
당 진	1,119	385,222	3,299	30,633	12	18,659	234	2,661
은 양	44	35,538	78	22,046	-	-	1	1,915
천 안	169	75,877	318	15,756	4	2,807	14	2,453
전 라 북 도	9,782	4,452,270	25,925	278,435	230	360,669	3,570	25,736
동 진	3,348	1,943,082	7,805	8,037	79	184,258	779	210
전 북	800	526,771	5,447	41,534	27	73,300	1,155	4,130
전 주	1,692	522,466	5,590	45,487	45	7,600	902	2,182
고 창	657	246,001	1,771	24,658	13	24,069	142	4,142
정 읍	518	144,245	3,282	35,400	32	26,808	558	11,021
남 원	1,025	333,506	536	86,726	14	16,255	5	1,542
순 창	546	162,033	1,212	7,612	2	2,010	15	839
금 강	1,196	574,166	282	28,981	18	26,369	14	1,670
전 라 남 도	10,467	4,441,971	7,470	308,374	670	667,496	1,391	23,777
영 산	3,330	1,366,394	861	212,480	197	117,317	147	4,976
영 광	640	324,504	124	14,893	54	73,451	-	-
곡 성	542	151,323	10	3,420	35	24,597	3	880
구례	298	101,985	36	6,875	-	10,533	3	720
광 양	82	60,089	-	-	2	4,345	-	-
순 천	230	112,297	72	1,421	10	14,250	-	-
고 흥	495	279,038	19	6,069	81	69,267	2	1,442
보 성	535	288,072	1,576	9,836	27	46,387	482	4,317
화 순	766	308,797	1,937	10,257	31	27,381	158	1,784
장 흥	452	186,696	4	580	38	33,453	2	230
강 진	636	335,544	114	12,400	75	55,600	3	1,500
해 남	1,194	426,769	2,301	21,068	24	75,562	523	4,831
영 암	-	-	-	-	-	-	-	-
무 안	459	198,931	11	3,370	39	51,064	-	-
진 도	490	205,024	140	4,681	29	36,323	3	2,707
완 도	148	27,326	265	1,024	5	2,966	65	390
신 안	145	63,000	-	-	23	25,000	-	-

용 · 배 수 로 현 황(계속)

Drainage Canal by FIA (Cont'd)

length : m

Drainage Canal								Name of FIA
지 선 Second				지 거 Field Feeder				
토 공 Earthworks		공작물 Structures		토 공 Earthworks		공작물 Structures		
조 Set	연 장 Length	개 소 Place	연 장 Length	조 Set	연 장 Length	개 소 Place	연 장 Length	
6	3,985	60	720	-	-	-	-	Chech'on
1,256	810,623	5,794	150,025	9,687	3,058,436	24,159	214,000	Ch'ungch'ongnam-do
34	12,836	126	1,059	87	25,231	205	1,227	Taegum
51	14,116	47	9,809	188	46,658	221	21,861	Yon-gi
76	44,209	269	4,151	534	157,114	814	6,181	Kongju
192	141,007	1,175	17,427	2,029	666,398	9,253	20,610	Nonsan
87	48,509	253	12,791	816	256,403	1,146	6,110	Puyŏ
98	68,861	425	13,562	762	292,564	1,796	13,556	Sŏch'on
83	52,571	536	9,555	586	146,126	1,818	18,052	Poryŏng
56	26,829	87	6,632	382	107,458	228	11,081	Ch'ŏng-yang
23	16,550	16	1,453	250	61,527	301	12,779	Hongsŏng
213	149,057	836	19,995	2,424	771,608	4,951	67,760	Yedang
135	100,139	1,207	20,381	521	188,117	797	6,587	Sŏsan
141	98,971	692	15,329	966	267,592	2,373	12,643	Tangjin
7	3,788	9	5,636	37	31,750	68	14,495	Onyang
60	33,180	116	12,245	105	39,890	188	1,058	Ch'onan
1,496	1,319,376	7,847	77,343	8,056	2,772,225	14,508	175,356	Ch'ollabuk-do
493	575,482	2,383	4,022	2,776	1,183,342	4,643	3,805	Tongjin
198	169,930	1,902	12,690	575	283,541	2,390	24,714	Chŏnbuk
187	111,574	1,514	12,274	1,460	403,292	3,174	31,031	Chŏnju
94	64,172	690	6,371	550	157,760	939	14,145	Koch'ang
51	36,149	875	9,249	435	81,288	1,849	15,130	Ch'ŏngŭp
137	82,424	45	23,873	874	234,827	486	61,311	Namwon
100	53,438	336	2,138	444	106,585	861	4,635	Sunch'ang
236	226,207	102	6,726	942	321,590	166	20,585	Kŭmgang
2,397	1,361,108	1,860	149,163	7,400	2,413,367	4,219	135,434	Ch'ollanam-do
687	451,707	235	108,426	2,446	797,370	479	99,078	Yŏngsan-gang
46	58,146	49	9,972	540	192,907	75	4,921	Yŏnggwang
137	49,885	7	2,540	370	76,841	-	-	Koksŏng
32	20,851	4	1,085	266	70,601	29	5,070	Kurye
80	55,744	-	-	-	-	-	-	Kwang-yang
38	23,705	16	42	182	74,342	56	1,379	Sunch'on
158	64,499	-	191	256	145,272	17	4,436	Kohŭng
125	85,532	121	822	383	156,153	973	4,697	Posŏng
129	82,493	337	2,793	606	198,923	1,442	5,680	Hwasun
54	32,014	1	190	360	121,229	1	160	Changhŭng
471	248,500	109	9,100	90	31,444	2	1,800	Kangjin
260	100,686	857	9,395	910	250,521	921	6,842	Haenam
-	-	-	-	-	-	-	-	Yŏng-am
68	38,387	11	3,370	352	109,480	-	-	Muan
43	27,169	38	779	418	141,532	99	1,195	Chin-do
45	9,580	75	458	98	14,780	125	176	Wan-do
21	10,000	-	-	101	28,000	-	-	Shinan

22. 농 지 개 량 조 합 별 Status of Irrigation and

길이 : 미터

조 합 명	용 수 로							
	계 Total				간 선 Main			
	토 공 Earthworks		공작물 Structures		토 공 Earthworks		공작물 Structures	
	조 Set	연 장 Length	개 소 Place	연 장 Length	조 Set	연 장 Length	개 소 Place	연 장 Length
여 천	-	-	35	10,938	-	-	-	-
경 상 북 도	4,583	3,996,718	9,935	1,835,439	609	1,365,876	3,650	995,220
의 성	526	357,598	372	240,876	50	120,378	61	112,608
안 동	214	205,085	1,723	78,865	23	79,890	755	39,972
청 송	136	510,857	108	148,886	33	297,974	35	93,853
영 덕	135	212,220	293	49,993	29	38,399	217	40,804
포 함	298	465,484	581	59,229	66	142,428	336	47,042
경 주	142	191,768	1,852	91,371	51	122,262	970	69,936
영 천	127	411,002	220	87,468	78	101,502	46	72,861
경 산	213	414,025	149	51,788	98	187,300	86	42,952
고 령	359	140,463	172	102,666	21	34,200	44	54,798
성 주	68	33,127	69	47,811	6	4,685	9	33,531
칠 곡	480	202,497	-	157,331	51	32,542	-	98,214
구 미	533	318,095	783	255,388	35	77,035	257	78,882
상 주	1,060	385,250	1,060	312,600	49	79,150	49	118,780
문 경	23	3,452	23	7,534	-	-	-	-
예 천	262	137,029	2,498	90,364	14	40,213	770	50,009
영 풍	7	8,766	32	53,269	5	7,918	15	40,978
경 상 남 도	10,197	4,368,027	20,472	2,339,093	700	1,063,729	3,591	830,094
울 산	109	97,695	87	110,604	29	35,870	36	73,642
진 산	689	462,599	1,673	215,041	151	273,991	160	88,435
의 령	593	270,638	293	126,573	24	53,235	37	59,936
함 안	1,032	325,165	3,338	214,169	80	67,778	1,070	107,758
창 념	845	419,183	1,412	186,424	77	87,712	355	76,161
밀 양	842	396,260	2,630	247,037	54	89,605	667	78,583
양 산	215	125,282	79	26,497	40	46,002	34	14,497
김 해	1,592	814,634	656	281,344	32	113,527	32	48,395
창 원	824	343,818	2,379	59,643	14	32,973	15	13,839
거 계	107	38,963	249	6,438	5	11,123	8	438
고 성	476	165,258	928	102,785	20	66,308	51	15,068
사 천	1,203	264,537	4,249	70,248	127	90,690	1,010	18,720
남 해	144	79,100	159	105,590	7	20,600	13	36,200
하 동	366	209,565	166	180,348	15	22,494	18	71,849
거 창	464	142,439	1,451	201,663	11	28,650	71	67,554
합 천	696	212,891	723	204,689	14	23,171	14	59,019
제 주 도	24	33,466	12	296	8	21,741	6	259
제 주	24	33,466	12	296	8	21,741	6	259

용 · 배 수 로 현 황(계속)

Drainage Canal by FIA (Cont'd)

length : m

Irrigation Canal								Name of FIA
지 선 Second				지 거 Field Feeder				
토 공 Earthworks		공작물 Structures		토 공 Earthworks		공작물 Structures		
조 Set	연 장 Length	개 소 Place	연 장 Length	조 Set	연 장 Length	개 소 Place	연 장 Length	
-	-	5	3,850	-	-	30	7,088	Yŏch'ŏn
1,573	1,350,667	2,588	450,122	2,401	1,280,175	3,697	390,097	Kyŏngsangbuk-do
126	86,070	173	77,078	350	151,150	138	51,190	Ūisŏng
52	51,749	366	18,791	139	73,446	602	20,102	Andong
96	188,341	54	42,033	7	24,542	19	13,000	Ch'ŏngsong
106	173,821	76	9,189	-	-	-	-	Yŏngdŏk
49	73,793	89	8,149	183	249,263	156	4,038	P'ohang
84	69,506	881	20,230	7	-	1	1,205	Kyŏngju
32	37,892	27	12,194	17	271,608	147	2,413	Yŏngch'ŏn
110	225,500	2	1,395	5	1,225	61	7,441	Kyŏngsan
28	13,686	32	25,342	310	92,577	96	22,526	Koryŏng
12	17,553	10	7,807	50	10,889	50	6,473	Sŏngju
313	138,055	-	53,894	116	31,900	-	5,223	Ch'ilgok
148	100,470	134	30,815	350	140,590	392	145,691	Kumi
380	151,100	380	121,760	631	155,000	631	72,060	Sangju
-	-	-	-	23	3,452	23	7,534	Munkyŏng
35	22,283	354	12,854	213	74,533	1,374	27,501	Yech'ŏn
2	848	10	8,591	-	-	7	3,700	Yŏngp'ung
1,877	1,041,260	3,829	587,891	7,620	2,263,037	13,052	921,108	Kyŏngsangnam-do
32	45,747	28	25,565	48	16,078	23	11,397	Ulsan
142	98,336	258	35,678	396	90,272	1,255	90,928	Chinsan
85	61,655	44	23,920	484	155,748	212	42,717	Ūiryŏng
418	129,033	840	72,930	534	128,353	1,428	33,481	Haman
173	148,988	360	62,219	595	182,483	697	48,044	Ch'angnyŏng
74	59,096	328	45,295	714	247,559	1,635	123,159	Miryang
60	17,245	24	7,585	115	62,035	21	4,415	Yangsan
158	196,167	128	77,136	1,402	504,940	496	155,813	Kimhae
25	26,797	48	7,464	785	284,048	2,316	38,340	Ch'ang-won
30	12,955	-	-	72	14,885	241	6,000	Kŏje
21	14,200	127	9,759	435	84,750	750	77,958	Kosŏng
416	69,212	1,180	33,403	660	104,635	2,059	18,125	Sach'ŏn
11	11,700	18	24,830	126	46,800	128	44,560	Namhae
89	77,700	55	70,646	262	109,371	93	37,853	Hadong
116	42,638	335	46,345	337	71,151	1,045	87,764	Kŏch'ang
27	29,791	56	45,116	655	159,929	653	100,554	Hapch'ŏn
16	11,725	6	37	-	-	-	-	Cheju-do
16	11,725	6	37	-	-	-	-	Cheju

조 직 현 황

Club(FIC) Organization

Area ha
 Unit : No. of FIC Member...Person
 Amount 1,000 Won

		결 산 상 황 Status of Settlement					'96말 현재 적립금 보유액 Reserve Fund at the end of '96	Province			
징수금액 Collected	미징수금액 Uncollected	계 Total	시설유지비 O & M Cost	개보수비 Repair Cost	적립금 Reserve	기 타 Others		Irrigation Facilities			
7,505,369	943,757	8,329,110	2,930,311	3,377,122	1,532,856	488,821	10,092,790	1	9	9	1
8,041,836	823,626	8,994,977	3,189,168	3,871,763	1,504,157	429,889	9,276,085	1	9	9	2
6,935,222	1,623,403	8,714,246	3,208,889	3,565,845	1,365,304	574,208	9,611,345	1	9	9	3
6,929,522	1,498,845	8,786,444	3,149,717	3,696,951	1,389,698	550,078	9,000,783	1	9	9	4
6,809,589	1,364,280	8,290,469	3,076,453	3,525,540	1,242,151	446,325	9,122,540	1	9	9	5
6,462,077	1,332,630	7,975,290	3,077,179	3,377,232	1,019,120	501,759	8,188,485	1	9	9	6
2,829,815	491,470	3,531,816	1,180,782	1,590,414	552,589	208,031	4,544,595	Reservoir			
1,252,443	157,327	1,438,280	671,732	490,052	145,530	130,966	775,291	Pumping Station			
1,598,700	310,299	2,018,720	817,208	818,425	255,079	128,008	2,421,611	Weir			
281,612	17,007	322,091	159,697	124,682	21,894	15,818	223,100	Infiltration Gallery			
167,875	14,588	233,396	126,406	81,245	21,133	4,612	127,744	Tube Well			
5,098	-	5,707	1,464	1,956	1,080	1,207	9,973	Feed Canal			
303,390	341,939	401,566	102,831	264,286	21,615	12,834	82,898	Sea Dike			
23,144	-	23,714	17,059	6,172	200	283	3,273	Other Facilities			
-	-	-	-	-	-	-	-	Seoul-t'ŭkpyŏlshi			
-	-	-	-	-	-	-	-	Reservoir			
-	-	-	-	-	-	-	-	Pumping Station			
-	-	-	-	-	-	-	-	Weir			
-	-	-	-	-	-	-	-	Infiltration Gallery			
-	-	-	-	-	-	-	-	Tube Well			
-	-	-	-	-	-	-	-	Feed Canal			
-	-	-	-	-	-	-	-	Sea Dike			
-	-	-	-	-	-	-	-	Other Facilities			
28,919	-	28,820	14,950	4,090	4,780	5,000	7,580	Pusan-kwangyŏkshi			
5,719	-	8,220	2,950	490	4,780	-	4,780	Reservoir			
23,200	-	20,600	12,000	3,600	-	5,000	2,800	Pumping Station			
-	-	-	-	-	-	-	-	Weir			
-	-	-	-	-	-	-	-	Infiltration Gallery			
-	-	-	-	-	-	-	-	Tube Well			
-	-	-	-	-	-	-	-	Feed Canal			
-	-	-	-	-	-	-	-	Sea Dike			
-	-	-	-	-	-	-	-	Other Facilities			
54,959	22,715	74,771	13,485	36,374	13,634	11,278	29,038	Taegu-kwangyŏkshi			
36,278	15,063	48,211	9,585	24,205	8,786	5,635	21,657	Reservoir			
14,887	4,721	19,764	3,450	7,537	4,057	4,720	5,673	Pumping Station			
405	608	1,013	60	933	20	-	20	Weir			
826	1,239	2,065	40	1,842	183	-	683	Infiltration Gallery			
722	1,084	1,806	125	1,634	47	-	464	Tube Well			
1,841	-	1,912	225	223	541	923	541	Feed Canal			
-	-	-	-	-	-	-	-	Sea Dike			
-	-	-	-	-	-	-	-	Other Facilities			

23. 농 지 개 량 계 Status of Farmland Improvement

면 적...헥타아르
단위 : 계원수.....인
금 액.....천원

시도 및 시설별	면 적 및 계 원 수 FIC Member & Area					경 비 부 과 및 징 수 상 황 Status of Assessment & Collection				
	시 설 수 No. of Facilities	인 가 면 적 Planned Development Area	수 혜 면 적 Benefitted Area	계 조 직 수 No. of FIC Organized	계 원 수 No. of FIC Member	부 과 면 적 Assessed Area	부 과 금 액 Total Amount Assessed	10a당 Per 10a		
		평 균 Average	최 고 Highest	최 저 Lowest						
인 천 광 역 시	36	2,069.6	1,245.5	33	1,883	1,079.7	72,718	6,735	18,000	691
저 수 지	18	765.1	765.1	18	951	765.1	57,763	7,550	13,609	2,631
양 수 장	7	863.0	38.9	4	229	38.9	3,712	9,542	18,000	1,600
보	2	158.0	158.0	2	214	-	-	-	-	-
집수암거	-	-	-	-	-	-	-	-	-	-
관 정	3	23.5	23.5	3	62	16.7	1,012	6,060	8,833	4,000
도 수 로	1	34.0	34.0	1	104	33.0	1,884	5,709	5,709	5,709
방 조 제	4	165.0	165.0	4	171	165.0	4,864	2,948	3,023	691
기 타	1	61.0	61.0	1	152	61.0	3,483	5,710	5,709	5,709
광 주 광 역 시	112	1,610.5	1,610.5	112	3,793	1,427.5	42,046	2,945	5,560	1,699
저 수 지	68	1,016.3	1,016.3	68	1,928	837.3	30,490	3,641	5,410	2,284
양 수 장	8	245.7	245.7	8	519	245.7	5,510	2,243	5,541	3,426
보	9	193.0	193.0	9	540	189.0	3,626	1,919	4,569	3,350
집수암거	10	95.5	95.5	10	620	95.5	2,030	2,126	5,560	3,426
관 정	17	60.0	60.0	17	186	60.0	390	650	3,426	1,699
도 수 로	-	-	-	-	-	-	-	-	-	-
방 조 제	-	-	-	-	-	-	-	-	-	-
기 타	-	-	-	-	-	-	-	-	-	-
대 전 광 역 시	189	1,414.4	1,181.4	189	3,473	1,158.9	45,001	3,883	5,600	3,200
저 수 지	4	48.0	25.3	4	122	22.8	1,200	5,263	5,600	3,420
양 수 장	16	369.3	336.5	16	908	336.5	15,929	4,734	5,500	3,600
보	44	687.1	522.2	44	1,422	522.2	21,198	4,059	5,300	3,200
집수암거	2	24.0	24.0	2	35	24.0	996	4,150	5,000	3,300
관 정	123	286.0	253.4	123	986	253.4	5,678	2,241	5,100	3,430
도 수 로	-	-	-	-	-	-	-	-	-	-
방 조 제	-	-	-	-	-	-	-	-	-	-
기 타	-	-	-	-	-	-	-	-	-	-
경 기 도	885	13,799.6	12,597.8	865	26,081	12,449.7	581,561	4,671	49,380	72
저 수 지	202	3,494.8	3,375.2	202	6,720	3,373.2	143,103	4,242	10,368	427
양 수 장	96	2,057.4	1,906.5	96	3,563	1,906.4	171,297	8,985	49,380	463
보	352	5,185.5	4,801.5	352	10,700	4,765.7	156,645	3,287	9,940	416
집수암거	133	2,627.1	2,095.8	133	4,335	2,039.6	94,247	4,621	32,000	72
관 정	74	255.0	239.0	74	525	185.0	8,948	4,837	7,081	740
도 수 로	-	-	-	-	-	-	-	-	-	-
방 조 제	4	110.8	110.8	4	147	110.8	4,171	3,764	3,426	909
기 타	4	69.0	69.0	4	91	69.0	3,150	4,565	4,569	3,198

조 직 현 황(계속)

Club(FIC) Organization (Cont'd)

Area ha
 Unit : No. of FIC Member...Person
 Amount 1,000 Won

		결 산 상 황 Status of Settlement					'96말 현재 적 립 금 보 유 액	Province Irrigation Facilities
징수금액	미징수금액	계	시설유지비 O & M Cost	개보수비 Repair Cost	적 립 금 Reserve	기 타 Others	Reserve Fund at the end of '96	
Collected	Uncollected	Total	O & M Cost	Repair Cost	Reserve	Others	Reserve Fund at the end of '96	
72,718	—	72,718	23,896	17,533	8,520	22,789	62,790	Inch'on-kwangyökshi
57,763	—	57,763	16,335	13,083	7,380	20,965	53,102	Reservoir
3,712	—	3,712	1,640	756	300	1,016	1,082	Pumping Station
—	—	—	—	—	—	—	—	Weir
—	—	—	—	—	—	—	—	Infiltration Gallery
1,012	—	1,012	741	210	40	21	1,379	Tube Well
1,884	—	1,884	800	700	100	284	2,834	Feed Canal
4,864	—	4,864	2,680	1,484	500	200	1,120	Sea Dike
3,483	—	3,483	1,700	1,300	200	283	3,273	Other Facilities
42,046	—	97,597	31,982	58,010	4,769	2,836	10,596	Kwangju-kwangyökshi
30,490	—	50,673	19,065	27,371	2,183	2,054	4,910	Reservoir
5,510	—	23,084	6,710	15,292	710	372	1,500	Pumping Station
3,626	—	8,796	4,337	3,671	677	111	975	Weir
2,030	—	8,430	1,461	6,257	651	61	2,581	Infiltration Gallery
390	—	6,614	409	5,419	548	238	630	Tube Well
—	—	—	—	—	—	—	—	Feed Canal
—	—	—	—	—	—	—	—	Sea Dike
—	—	—	—	—	—	—	—	Other Facilities
39,683	5,318	39,431	21,635	14,408	3,149	239	11,374	Taejön-kwangyökshi
1,175	25	1,143	1,093	50	—	—	244	Reservoir
15,134	795	15,008	9,591	3,358	1,820	239	6,056	Pumping Station
16,908	4,290	16,908	5,878	10,000	1,030	—	3,856	Weir
900	96	900	400	500	—	—	—	Infiltration Gallery
5,566	112	5,472	4,673	500	299	—	1,218	Tube Well
—	—	—	—	—	—	—	—	Feed Canal
—	—	—	—	—	—	—	—	Sea Dike
—	—	—	—	—	—	—	—	Other Facilities
569,588	11,973	654,912	372,919	209,799	20,642	51,552	268,463	Kyönggi-do
139,658	3,445	151,786	81,033	54,006	7,880	8,867	120,695	Reservoir
168,837	2,460	211,602	114,550	67,561	4,341	25,150	54,679	Pumping Station
152,152	4,493	157,830	94,713	48,141	3,066	11,910	60,263	Weir
92,672	1,575	112,204	70,583	31,580	4,787	5,254	27,316	Infiltration Gallery
8,948	—	11,619	7,105	3,826	568	120	5,510	Tube Well
—	—	—	—	—	—	—	—	Feed Canal
4,171	—	6,151	2,916	2,984	—	251	—	Sea Dike
3,150	—	3,720	2,019	1,701	—	—	—	Other Facilities

조 직 현 황(계속)

Club(FIC) Organization (Cont'd)

Area ha
 Unit : No. of FIC Member...Person
 Amount 1,000 Won

		결 산 상 황 Status of Settlement					'96 말 현재 적 립 금 보 유 액	Province Irrigation Facilities
징수금액	미 징수금액	계	시설유지비	개보수비	적 립 금	기 타		
Collected	Uncollected	Total	O & M Cost	Repair Cost	Reserve	Others	Reserve Fund at the end of '96	
589,098	76,910	658,840	316,240	192,700	64,369	85,531	417,661	Kang-won-do
80,902	3,977	90,347	48,215	26,430	5,422	10,280	57,985	Reservoir
167,647	27,474	175,484	72,925	50,252	18,597	33,710	71,201	Pumping Station
330,311	45,096	376,476	185,051	110,322	39,782	41,321	275,299	Weir
5,240	363	5,544	1,722	3,205	417	200	9,485	Infiltration Gallery
4,628	-	10,627	8,327	2,219	61	20	1,770	Tube Well
370	-	362	-	272	90	-	1,921	Feed Canal
-	-	-	-	-	-	-	-	Sea Dike
-	-	-	-	-	-	-	-	Other Facilities
243,518	35,118	408,745	99,233	248,239	57,761	3,512	1,092,431	Ch'ungch'ongbuk-do
63,766	7,192	94,147	29,417	47,271	17,179	280	390,603	Reservoir
47,628	3,464	54,506	19,786	24,346	9,643	731	93,914	Pumping Station
107,502	23,462	220,251	39,939	153,638	24,173	2,501	527,856	Weir
10,118	-	17,293	4,471	10,210	2,612	-	44,317	Infiltration Gallery
14,504	1,000	22,028	5,620	12,410	3,998	-	34,563	Tube Well
-	-	520	-	364	156	-	1,178	Feed Canal
-	-	-	-	-	-	-	-	Sea Dike
-	-	-	-	-	-	-	-	Other Facilities
920,984	64,699	1,182,946	483,114	638,020	51,078	10,734	113,779	Ch'ungch'ongnam-do
323,001	24,903	446,521	149,370	270,108	20,806	6,237	40,943	Reservoir
188,996	8,905	196,043	92,538	89,950	10,542	3,013	21,531	Pumping Station
174,921	24,559	202,850	93,648	96,483	12,153	566	36,939	Weir
62,815	3,107	61,039	27,704	31,045	1,838	452	4,025	Infiltration Gallery
20,225	3,225	59,359	49,722	8,942	638	57	2,190	Tube Well
-	-	-	-	-	-	-	-	Feed Canal
151,026	-	217,134	70,132	141,492	5,101	409	8,151	Sea Dike
-	-	-	-	-	-	-	-	Other Facilities
345,356	18,890	348,502	171,612	131,585	35,494	9,831	333,834	Ch'ollabuk-do
216,410	10,266	213,260	98,538	90,570	16,378	7,274	189,558	Reservoir
35,328	-	36,982	23,916	7,083	5,480	503	41,471	Pumping Station
69,609	8,624	74,119	36,706	25,143	10,307	1,363	85,214	Weir
4,121	-	3,192	2,404	665	-	123	5,805	Infiltration Gallery
19,612	-	20,673	9,848	8,058	2,199	568	11,278	Tube Well
276	-	276	200	46	30	-	508	Feed Canal
-	-	-	-	-	-	-	-	Sea Dike
-	-	-	-	-	-	-	-	Other Facilities

조 직 현 황(계속)

Club(FIC) Organization (Cont'd)

Area ha
 Unit : No. of FIC Member...Person
 Amount 1,000 Won

		결 산 상 황 Status of Settlement					'96말 현재 적 립 금 보 유 액 Reserve Fund at the end of '96	Province Irrigation Facilities
징수금액 Collected	미징수금액 Uncollected	계 Total	시설유지비 O & M Cost	개보수비 Repair Cost	적 립 금 Reserve	기 타 Others		
1,184,258	408,075	1,324,094	348,155	717,030	182,285	76,624	753,163	Chöllanam-do
716,653	61,333	826,961	207,007	433,563	140,470	45,921	539,680	Reservoir
136,287	3,004	150,083	63,471	64,025	10,718	11,869	33,302	Pumping Station
126,392	1,717	131,219	42,193	74,263	10,570	4,193	115,010	Weir
20,795	-	20,853	10,497	7,619	631	2,106	19,410	Infiltration Gallery
48,968	1,003	47,613	17,027	24,222	5,803	561	8,060	Tube Well
-	-	-	-	-	-	-	-	Feed Canal
135,163	341,018	147,365	7,960	113,338	14,093	11,974	37,701	Sea Dike
-	-	-	-	-	-	-	-	Other Facilities
1,396,634	413,906	1,861,836	611,204	719,134	315,623	215,875	2,128,222	Kyöngsangbuk-do
644,816	203,643	852,521	222,930	385,028	145,314	99,249	1,058,857	Reservoir
305,183	73,368	393,176	176,574	114,594	57,515	44,493	333,112	Pumping Station
366,787	131,081	533,473	176,929	191,455	102,321	62,768	636,091	Weir
69,442	4,436	71,176	30,473	25,446	7,635	7,622	80,583	Infiltration Gallery
9,679	1,378	10,737	4,059	2,260	2,675	1,743	16,588	Tube Well
727	-	753	239	351	163	-	2,991	Feed Canal
-	-	-	-	-	-	-	-	Sea Dike
-	-	-	-	-	-	-	-	Other Facilities
948,532	275,026	1,200,535	555,434	388,591	253,966	4,544	2,938,255	Kyöngsangnam-do
513,184	161,623	690,263	295,244	218,239	175,511	1,269	2,061,581	Reservoir
138,464	33,136	137,280	74,131	41,518	21,631	-	108,136	Pumping Station
250,087	66,369	295,785	137,754	104,376	50,380	3,275	680,088	Weir
12,653	6,191	19,395	9,942	6,313	3,140	-	28,895	Infiltration Gallery
9,467	6,786	15,249	5,880	7,986	1,383	-	23,629	Tube Well
-	-	-	-	-	-	-	-	Feed Canal
8,166	921	26,052	19,143	4,988	1,921	-	35,926	Sea Dike
16,511	-	16,511	13,340	3,171	-	-	-	Other Facilities
25,784	-	21,543	13,320	3,739	3,050	1,434	21,299	Cheju-do
-	-	-	-	-	-	-	-	Reservoir
1,630	-	956	450	180	176	150	834	Pumping Station
-	-	-	-	-	-	-	-	Weir
-	-	-	-	-	-	-	-	Infiltration Gallery
24,154	-	20,587	12,870	3,559	2,874	1,284	20,465	Tube Well
-	-	-	-	-	-	-	-	Feed Canal
-	-	-	-	-	-	-	-	Sea Dike
-	-	-	-	-	-	-	-	Other Facilities

24. 농 업 용 수 개 발 Completion Status of Irrigation

단위 : 면적...헥타아르
금액.....천원

시 도	보 Weir						사 업 비	
	준 공 면 적 Completed Area					계 Total		
	신 규 Newly	보 강 Upgrading	개 답 Conversion to Paddy Field					
			전 Upland	임 야 Forest	기 타 Others			
1 9 9 1	384.7	180.1	-	-	-	3,155,652	1,714,012	
1 9 9 2	268.7	97.0	-	-	-	1,227,382	268,450	
1 9 9 3	136.1	15.0	-	-	-	1,108,089	146,273	
1 9 9 4	106.0	101.2	-	-	-	1,393,365	580,981	
1 9 9 5	85.0	422.2	-	-	-	1,258,194	386,893	
1 9 9 6	79.2	5.0	-	-	-	972,382	225,165	
서울특별시	-	-	-	-	-	-	-	
부산광역시	-	-	-	-	-	-	-	
대구광역시	-	-	-	-	-	-	-	
대전광역시	-	-	-	-	-	-	-	
경기도	-	-	-	-	-	-	-	
강원도	14.5	-	-	-	-	119,374	-	
충청북도	-	-	-	-	-	94,450	47,225	
충청남도	-	-	-	-	-	-	-	
전라북도	28.2	-	-	-	-	207,176	93,716	
전라남도	4.5	-	-	-	-	126,982	49,224	
경상북도	12.0	-	-	-	-	274,400	-	
경상남도	20.0	5.0	-	-	-	150,000	35,000	
제주도	-	-	-	-	-	-	-	

시 도	Infiltration Gallery				관 정			
	Paddy Field	사 업 비 Project Cost			개 소 수 No.	준 공 면 적		
		기 타 Others	계 Total	국고보조금 Government Subsidy		기 타 Others	계 Total	신 규 Newly
1 9 9 1	-	806,845	755,155	51,690	259	816.6	701.0	
1 9 9 2	-	1,671,949	199,825	1,472,124	354	1,182.0	1,030.2	
1 9 9 3	-	1,812,099	724,422	1,087,677	479	1,492.4	1,206.4	
1 9 9 4	-	1,648,682	1,418,248	230,434	2,461	7,270.5	5,083.1	
1 9 9 5	-	2,055,321	1,849,689	205,632	2,086	6,354.1	4,506.3	
1 9 9 6	-	116,692	89,000	27,692	1,248	3,404.4	2,454.9	
서울특별시	-	-	-	-	-	-	-	
부산광역시	-	-	-	-	18	54.0	54.0	
대구광역시	-	-	-	-	13	52.5	13.0	
대전광역시	-	-	-	-	4	12.0	12.0	
경기도	-	-	-	-	6	17.0	14.0	
강원도	-	-	-	-	92	157.0	157.0	
충청북도	-	-	-	-	35	52.0	49.5	
충청남도	-	91,692	64,000	27,692	18	57.0	41.0	
전라북도	-	-	-	-	20	60.0	39.0	
전라남도	-	-	-	-	54	144.5	144.5	
경상북도	-	-	-	-	20	60.0	57.0	
경상남도	-	-	-	-	420	1,254.3	1,164.3	
제주도	-	25,000	25,000	-	325	815.1	163.6	
제주도	-	-	-	-	223	669.0	546.0	

사업준공현황(계속)

Water Development Projects(Cont'd)

Unit : Area ha
Cost.....1,000 Won

Project Cost 기타 Others	집수암거						Province	
	개소수 No.	준공면적 Completed Area				Conversion to		
		계 Total	신규 Newly	보강 Upgrading	개답 Upland	임야 Forest		
1,441,640	7	144.3	84.3	60.0	-	-	1 9 9 1	
958,932	7	205.0	25.0	180.0	-	-	1 9 9 2	
961,816	10	264.0	124.0	140.0	-	-	1 9 9 3	
812,384	6	182.0	23.0	159.0	-	-	1 9 9 4	
871,301	10	621.3	474.3	147.0	-	-	1 9 9 5	
747,217	3	7.0	2.0	5.0	-	-	1 9 9 6	
-	-	-	-	-	-	-	Seoul-t'ukpyölsi	
-	-	-	-	-	-	-	Pusan-kwangyökshi	
-	-	-	-	-	-	-	Taegu-kwangyökshi	
-	-	-	-	-	-	-	Inch'on-kwangyökshi	
-	-	-	-	-	-	-	Kwangju-kwangyökshi	
-	-	-	-	-	-	-	Taejön-kwangyökshi	
-	-	-	-	-	-	-	Kyönggi-do	
119,374	2	7.0	2.0	5.0	-	-	Kang-won-do	
47,225	-	-	-	-	-	-	Ch'ungch'öngbuk-do	
-	-	-	-	-	-	-	Ch'ungch'öngnam-do	
113,460	-	-	-	-	-	-	Chöllabuk-do	
77,758	-	-	-	-	-	-	Chöllanam-do	
274,400	1	-	-	-	-	-	Kyöngsangbuk-do	
115,000	-	-	-	-	-	-	Kyöngsangnam-do	
-	-	-	-	-	-	-	Cheju-do	

Tube Well							Province
Completed Area				사업비 Project Cost			
보강 Upgrading	개답 Conversion to Paddy Field			계 Total	국고보조금 Government Subsidy	기타 Others	
	개답 Upland	임야 Forest	기타 Others				
113.8	1.8	-	-	4,272,712	3,791,902	480,810	1 9 9 1
137.8	14.0	-	-	8,955,505	4,206,723	4,748,782	1 9 9 2
268.0	15.0	-	3.0	10,891,676	7,041,709	3,849,967	1 9 9 3
2,187.4	-	-	-	62,226,873	37,235,127	24,991,746	1 9 9 4
1,847.8	-	-	-	60,181,461	33,700,860	26,480,601	1 9 9 5
949.5	-	-	-	37,820,354	25,709,687	12,110,667	1 9 9 6
-	-	-	-	-	-	-	Seoul-t'ukpyölsi
-	-	-	-	540,000	-	540,000	Pusan-kwangyökshi
39.5	-	-	-	360,282	-	360,282	Taegu-kwangyökshi
-	-	-	-	180,000	30,000	150,000	Inch'on-kwangyökshi
3.0	-	-	-	165,000	-	165,000	Kwangju-kwangyökshi
-	-	-	-	1,420,000	-	1,420,000	Taejön-kwangyökshi
2.5	-	-	-	490,107	296,275	193,832	Kyönggi-do
16.0	-	-	-	474,981	204,600	270,381	Kang-won-do
21.0	-	-	-	1,670,600	723,824	946,776	Ch'ungch'öngbuk-do
-	-	-	-	2,890,478	1,475,478	1,415,000	Ch'ungch'öngnam-do
3.0	-	-	-	675,000	522,000	153,000	Chöllabuk-do
90.0	-	-	-	12,558,390	11,000,455	1,557,935	Chöllanam-do
651.5	-	-	-	9,816,641	6,103,180	3,713,461	Kyöngsangbuk-do
123.0	-	-	-	6,578,875	5,353,875	1,225,000	Kyöngsangnam-do
-	-	-	-	-	-	-	Cheju-do

주 : 집수암거에 방사상집수정이 포함되었음.

Note : Infiltration Gallery (including Radial Collector Well)

24. 농 업 용 수 개 발

Completion Status of Irrigation

단위: 면적...헥타아르 나. 시군별 by Shi and Gun
 금액.....천원 (1) 저수지 Reservoir

시 도	시 군	지구명 Name of Project Unit	인가년월일 Date of Establishment Authorized	공 사 기 간 Construction Period	인 가 면 적 Planned Development Area	준 공 면 적	
						계 Total	신 규 Newly
총 계		15			395.9	376.1	361.1
전라북도		2			60.5	60.5	60.5
	남 원	유 암	1989. 1.31	'96. 6.24~'96.12. 7	30.0	30.0	30.0
	순 창	학 선	1990.12.20	'90.12.20~'96.12.31	30.5	30.5	30.5
전라남도		5			164.2	164.2	164.2
	순 천	비 룡	1990. 9.10	'91. 5.18~'96.12.31	30.0	30.0	30.0
	고 흥	가 학	1991.12.30	'91.12.30~'96.12.30	49.0	49.0	49.0
	영 암	와 운	1991. 8.25	'91. 9.10~'96. 6.30	9.2	9.2	9.2
	진 도	용 산	1989. 7.20	'89. 8.10~'96.12.30	35.0	35.0	35.0
	진 도	죽 립	1986.12. 3	'86.12.20~'96. 2.14	41.0	41.0	41.0
경상북도		3			72.0	72.0	72.0
	경 주	송 전	1995.10. 1	'95.11. 7~'96. 5. 2	10.0	10.0	10.0
	성 주	마 천	1991. 8.13	'92.11.28~'96.12.31	25.0	25.0	25.0
	성 주	용 암	1988.10.20	'89. 3. 6~'96.12.31	37.0	37.0	37.0
경상남도		5			99.2	79.4	64.4
	마 산	분 지	1987.12.15	'87.12.31~'96.12.12	24.2	22.0	22.0
	사 천	목 곡	1990. 4.10	'90. 4.18~'96. 5.30	20.0	2.4	2.4
	고 성	저 연	1988.10.28	'89.12.27~'96.12.31	25.0	25.0	25.0
	남 해	갈 화	1990. 9.27	'90.11.15~'96.12.28	15.0	15.0	15.0
	산 청	배 평	1993.12.10	'93.12.17~'96. 9.18	15.0	15.0	-

시 도	시 군	Project Cost		수원공명 Name of Facilities	유역면적 Catchment Area	홍수량 Flood Discharge (m ³ /s)	만수면적 Area of Full Water	유효저수량 Effective Storage Capacity (천톤)	계 당	
		농민부담 Farmer's Burden	기 타 Others						높 이 Height (m)	길 이 Length (m)
총 계		10,300	-	15			23.3	2,148.8		
전라북도		-	-	2			5.0	343.1		
	남 원	-	-	신 유 암	226.0	45.2	1.5	143.0	20.0	171.0
	순 창	-	-	학 선 계	130.0	21.6	3.5	200.1	16.7	132.0
전라남도		7,500	-	5			9.5	930.0		
	순 천	-	-	비 룡	156.0	27.6	2.4	168.0	21.2	104.0
	고 흥	-	-	가 학 계	74.0	21.4	4.8	420.0	19.4	182.0
	영 암	-	-	와 운	62.0	-	-	5.5	12.3	137.0
	진 도	-	-	용 산	250.0	-	-	199.5	13.0	191.0
	진 도	7,500	-	죽 립	49.5	9.6	2.3	137.0	26.5	170.0
경상북도		-	-	3			2.8	456.0		
	경 주	-	-	송 전	7.0	4.8	0.6	35.0	10.5	77.0
	성 주	-	-	마 천	68.0	13.1	1.7	161.0	21.0	231.0
	성 주	-	-	용 암	79.0	16.8	0.5	260.0	20.0	194.0
경상남도		2,800	-	5			6.0	419.7		
	마 산	2,800	-	분 지	130.0	32.2	1.0	66.1	18.5	198.0
	사 천	-	-	목 곡	40.0	12.9	1.7	100.0	16.0	102.0
	고 성	-	-	저 연	68.1	19.9	1.6	100.0	17.0	168.0
	남 해	-	-	갈 화	52.0	10.3	0.7	45.0	13.0	149.0
	산 청	-	-	배 평	36.0	9.0	1.0	108.6	21.2	159.0

24. 농 업 용 수 개 발

Completion Status of Irrigation

단위 : 면적...헥타아르
금액.....천원

(2) 양수장 Pumping Station

시 도	시 군	지구명 Name of Project Unit	인가년월일 Date of Establishment Authorized	공 사 기 간 Construction Period	인 가 면 적 Planned Development Area	준 공 면 적	
						계 Total	신 규 Newly
총 계		47			1,478.7	1,293.3	858.0
인천광역시		1			104.1	104.1	104.1
	강 화	읍 내	1996. 3. 1	'96. 7.20~'96.11. 8	104.1	104.1	104.1
경 기도		6			272.4	231.0	231.0
	시 흥	뫼방울 2	1996. 6. 1	'96. 6.12~'96.12.24	10.0	10.0	10.0
	화 성	백 곡	1996. 3.16	'96. 4.25~'96. 6.23	66.3	30.0	30.0
		유 포	1996. 3.19	'96. 4. 8~'96. 6. 6	66.1	61.0	61.0
		유 포	1996. 3.19	'96. 4. 8~'96. 6. 6	80.0	80.0	80.0
		독 지	1996. 3.14	'96. 4. 2~'96. 5.30	20.0	20.0	20.0
		두 곡	1995. 5.25	'95. 7. 3~'96. 1. 8	30.0	30.0	30.0
충 청 북 도		2			10.5	10.5	0.5
	충 주	연 하	1996. 3.26	'96. 4.23~'96. 6.20	0.5	0.5	0.5
	보 은	용 골	1996. 4.24	'96. 4.27~'96.12.11	10.0	10.0	-
충 청 남 도		4			313.5	313.5	30.0
	금 산	장 구 재	1995.12.26	'95.12.27~'96. 5.17	2.0	2.0	-
	연 기	송 성	1993. 4. 1	'93. 4. 1~'96. 8.19	17.5	17.5	-
	태 안	고 남	1996. 9.12	'96. 9.20~'96.12. 7	30.0	30.0	30.0
	당 진	사 성	1995. 5.26	'96. 6.10~'96.10.30	264.0	264.0	-
전 라 북 도		3			44.0	40.0	36.0
	남 원	갈 촌	1989. 1.31	'96. 6.24~'96.12. 7	4.0	4.0	-
	고 창	동 호	1996. 2. 7	'96. 4.30~'96. 7.19	20.0	18.0	18.0
		내 동	1996. 2. 7	'96. 5.16~'96. 8. 6	20.0	18.0	18.0
전 라 남 도		4			317.4	203.4	190.0
	곡 성	배 감	1996. 4.30	'96. 5.27~'96.10.23	10.0	10.0	10.0
	고 흥	월 송	1996. 8. 5	'96. 8. 9~'96.12.31	13.4	13.4	-
	영 암	동 호	1996. 5. 1	'96. 6. 1~'96.10.30	186.0	99.0	99.0
	무 안	죽 산	1996. 3. 1	'96. 4. 1~'96. 5. 1	108.0	81.0	81.0

사업준공현황(계속)

Water Development Projects(Cont'd)

Unit : Area ha
Cost.....1,000 Won

Completed Area				사업비 Project Cost						Province Shi and Gun
보강	개답 Conversion to Paddy Field			계	국고보조금 Government Subsidy	지방비 Local Government Subsidy	장기채 Long-term Loan	농민부담 Farmer's Burden	기타 Others	
	전	임야	기타							
Upgrading	Upland	Forest	Others	Total						
435.3	-	-	-	4,620,079	2,387,068	2,233,011	-	-	-	Total
-	-	-	-	121,241	-	121,241	-	-	-	Inch'on-kwangyökshi
-	-	-	-	121,241	-	121,241	-	-	-	Kanghwa
-	-	-	-	393,911	-	393,911	-	-	-	Kyönggi-do
-	-	-	-	93,911	-	93,911	-	-	-	Shihüng
-	-	-	-	40,000	-	40,000	-	-	-	Hwasöng
-	-	-	-	70,000	-	70,000	-	-	-	
-	-	-	-	80,000	-	80,000	-	-	-	
-	-	-	-	30,000	-	30,000	-	-	-	
-	-	-	-	80,000	-	80,000	-	-	-	
10.0	-	-	-	38,375	-	38,375	-	-	-	Ch'ungch'öngbuk-do
-	-	-	-	30,000	-	30,000	-	-	-	Ch'ungju
10.0	-	-	-	8,375	-	8,375	-	-	-	Pöün
283.5	-	-	-	840,305	611,005	229,300	-	-	-	Ch'ungch'öngnam-do
2.0	-	-	-	50,000	35,000	15,000	-	-	-	Kümsan
17.5	-	-	-	249,000	174,700	74,300	-	-	-	Yöngi
-	-	-	-	140,000	-	140,000	-	-	-	T'aeon
264.0	-	-	-	401,305	401,305	-	-	-	-	Tangjin
4.0	-	-	-	157,222	40,055	117,167	-	-	-	Chöllabuk-do
4.0	-	-	-	57,222	40,055	17,167	-	-	-	Namwon
-	-	-	-	50,000	-	50,000	-	-	-	Koch'ang
-	-	-	-	50,000	-	50,000	-	-	-	
13.4	-	-	-	503,240	384,000	119,240	-	-	-	Chöllanam-do
-	-	-	-	82,240	-	82,240	-	-	-	Köksöng
13.4	-	-	-	37,000	-	37,000	-	-	-	Kohüng
-	-	-	-	279,000	279,000	-	-	-	-	Yöng-am
-	-	-	-	105,000	105,000	-	-	-	-	Muan

24. 농 업 용 수 개 발

Completion Status of Irrigation

단위 : 면적...헥타아르
금액.....천원

시 도	시 군	수원공명 Name of Facilities	양 배 수 구 분 Use	유역면적 Catchment Area	갈수량 Drought Water Discharge (m ³ /s)	양수량 Pumpage (m ³ /s)	양 정 Lift Head		원 동 기 Engine		
							전양정 Total Lift Head (m)	실양정 Actual Lift Head (m)	종 류 Type	마 력 HP	대 수 No.
총 계		47				6.173				1,934	56
인천광역시		1				0.215				63	4
	강 화	읍 내 양 수		104.1	18.400	0.215	43.3	28.9	전 동 기	63	4
경 기도		6				0.089				168	6
	시 흥	릿방울2 양 수		100.0	-	0.046	-	-	전 동 기	40	1
	화 성	백 곡 양 수		710.0	-	0.002	47.0	3.0	전 동 기	30	1
		유 포 1 양 수		30.0	-	0.035	23.0	3.0	전 동 기	30	1
		유 포 2 양 수		50.0	-	0.002	60.0	3.0	전 동 기	40	1
		독 지 양 수		60.0	-	0.002	10.0	3.0	전 동 기	8	1
		두 곡 양 수		50.0	-	0.002	47.0	3.0	전 동 기	20	1
충 청 북 도		2				0.025				30	2
	충 주	하 천 수 양 수		5.0	0.002	0.016	30.0	20.0	전 동 기	10	1
	보 은	용 골 양 수		-	-	0.009	5.0	4.5	전 동 기	20	1
충 청 남 도		4				0.748				370	5
	금 산	장 구 재 양 수		580.0	0.010	0.039	7.0	6.0	전 동 기	10	1
	연 기	송 성 양 수		-	-	0.056	10.0	5.0	전 동 기	50	1
	태 안	고 남 양 수		300.0	-	0.020	8.0	8.0	전 동 기	50	1
	당 진	사 성 양 수		264.0	-	0.631	36.7	30.0	전 동 기	260	2
전 라 북 도		3				0.050				60	4
	남 원	갈 촌 양 수		226.0	-	0.016	60.0	40.0	전 동 기	30	1
	고 창	동 호 양 수		20.0	-	0.017	-	-	전 동 기	15	1
		내 동 양 수		20.0	-	0.017	-	-	전 동 기	15	2
전 라 남 도		4				0.650				135	6
	곡 성	배 감 양 수		7,400.0	-	0.020	69.0	51.0	전 동 기	40	1
	고 흥	월 송 양 수		11.0	-	0.030	8.0	8.0	전 동 기	30	1
	영 암	동 호 양 수		-	-	0.310	9.3	7.0	전 동 기	40	2
	무 안	죽 산 양 수		-	-	0.290	0.5	4.0	전 동 기	25	2

24. 농 업 용 수 개 발

Completion Status of Irrigation

단위 : 면적...헥타아르
금액.....천원

시 도	시 군	지구명	인가년월일	공사기간	인가면적	준공면적		
						계	신규	
		Name of Project Unit	Date of Establishment Authorized	Construction Period	Planned Development Area	Total	Newly	
경상북도		18			229.8	229.8	183.4	
경주		덕방	1996. 5. 1	'96. 5. 7~'96. 7. 5	5.0	5.0	-	
		현풍	1996. 5. 1	'96. 5.16~'96. 7.30	10.0	10.0	-	
구미		도개	1996. 1. 1	'96.10. 2~'96.12. 1	3.0	3.0	-	
		신당	1996. 3. 1	'96. 3.10~'96. 5. 9	3.0	3.0	-	
		상림	1996. 1. 1	'96. 3. 5~'96. 5. 4	3.3	3.3	-	
상주		도중	1996. 1. 1	'96. 3.20~'96. 5.19	3.0	3.0	-	
		화동	1996. 6. 1	'96. 6. 7~'96. 9.24	25.3	25.3	25.3	
		병암	1996. 6. 1	'96. 6. 7~'96.12.15	25.0	25.0	25.0	
의성		회상	1996. 5.20	'96. 5.20~'96. 7. 3	24.2	24.2	24.2	
		논골	1996. 1. 1	'96. 4.10~'96.12.30	5.9	5.9	5.9	
고령		무계앞	1995.11. 9	'95.11. 9~'96. 1.27	5.0	5.0	-	
		송촌	1995.12.20	'95.12.23~'96. 2.10	3.0	3.0	-	
예천		죽림	1996. 3.18	'96. 4.16~'96. 8.19	14.0	14.0	14.0	
		장포	1991. 9.11	'92. 5. 7~'96. 7.20	48.0	48.0	48.0	
울진		정명	1995. 7. 7	'95.11.16~'96. 8.19	30.0	30.0	30.0	
		가다평	1995. 7. 7	'95.11.16~'96. 8.19	5.0	5.0	-	
		잘미	1996. 1.15	'96. 4.16~'96. 6.12	6.1	6.1	-	
		부구	1995. 9. 4	'95.11. 4~'96. 2. 3	11.0	11.0	11.0	
		경상남도		9		185.0	161.0	83.0
		의령		상포	1995.10.10	'95.10.20~'96. 8. 5	10.0	10.0
여배	1995.10.10			'95.10.17~'96. 7.24	10.0	10.0	-	
창녕		계동	1996. 5.20	'96. 7.13~'96.12.30	5.0	5.0	5.0	
		주매	1996. 5.20	'96. 7.13~'96.12.30	10.0	10.0	10.0	
산청		한빈	1995.11.10	'95.11.12~'96. 6. 3	30.0	20.0	-	
		법평	1994.11.15	'94.11.15~'95. 5.23	16.0	16.0	-	
		덧점	1995.11.10	'95.11.13~'96. 4.23	10.0	6.0	-	
		도리	1995.10.13	'95.10.13~'96. 4.23	26.0	16.0	-	
		합천	고품	1995. 6.10	'95. 6.20~'96.12.14	68.0	68.0	68.0

사업준공현황(계속)

Water Development Projects(Cont'd)

Unit : Area ha
Cost.....1,000 Won

보강	Completed Area			사업비 Project Cost							Province
	Conversion to Paddy Field			계	국고보조금	지방비	장기채	농민부담	기타		
	전	임야	기타							Total	
Upgrading	Upland	Forest	Others							Shi and Gun	
46.4	-	-	-	1,675,642	836,333	839,309	-	-	-	Kyongsangbuk-do	
5.0	-	-	-	28,000	-	28,000	-	-	-	Kyongju	
10.0	-	-	-	44,000	-	44,000	-	-	-		
3.0	-	-	-	50,000	-	50,000	-	-	-	Kumi	
3.0	-	-	-	30,000	-	30,000	-	-	-		
3.3	-	-	-	50,000	-	50,000	-	-	-		
3.0	-	-	-	60,000	-	60,000	-	-	-		
-	-	-	-	9,696	-	9,696	-	-	-	Sangju	
-	-	-	-	24,335	-	24,335	-	-	-		
-	-	-	-	8,954	-	8,954	-	-	-		
-	-	-	-	50,000	-	50,000	-	-	-	Uisong	
5.0	-	-	-	30,162	-	30,162	-	-	-	Koryong	
3.0	-	-	-	30,020	-	30,020	-	-	-		
-	-	-	-	200,000	140,000	60,000	-	-	-	Yech'on	
-	-	-	-	780,475	556,333	224,142	-	-	-		
-	-	-	-	130,000	91,000	39,000	-	-	-	Ulchin	
5	-	-	-	70,000	49,000	21,000	-	-	-		
6.1	-	-	-	30,000	-	30,000	-	-	-		
-	-	-	-	50,000	-	50,000	-	-	-		
78.0	-	-	-	890,143	515,675	374,468	-	-	-	Kyongsangnam-do	
10.0	-	-	-	70,000	49,000	21,000	-	-	-	Uiryong	
10.0	-	-	-	100,000	70,000	30,000	-	-	-		
-	-	-	-	15,000	-	15,000	-	-	-	Ch'angnyong	
-	-	-	-	20,000	-	20,000	-	-	-		
20.0	-	-	-	55,177	-	55,177	-	-	-	Sanch'ong	
16.0	-	-	-	108,475	-	108,475	-	-	-		
6.0	-	-	-	44,389	-	44,389	-	-	-		
16.0	-	-	-	80,427	-	80,427	-	-	-		
-	-	-	-	396,675	396,675	-	-	-	-	Hapch'on	

24. 농 업 용 수 개 발 Completion Status of Irrigation

단위 : 면적...헥타아르
금액.....천원

시 도	시 군	수원공명 구 분 Name of Facilities Use	유역면적 Catchment Area	갈수량 Drought Water Discharge (m ³ /s)	양수량 Pumpage (m ³ /s)	양 정 Lift Head		원 동 기 Engine		
						전양정 Total Lift Head (m)	실양정 Actual Lift Head (m)	종 류 Type	마 력 HP	대 수 No.
경 상 북 도		18			0.494			650	19	
	경 주	덕 방 양 수	10.0	0.017	0.018	34.0	23.0	전 동 기	30	1
		현 풍 양 수	10.0	0.018	0.080	7.0	6.0	전 동 기	15	1
	구 미	도 개 양 수	170.0	0.046	0.049	80.0	60.0	전 동 기	75	1
		신 당 양 수	50.0	0.004	0.004	80.0	60.0	전 동 기	30	1
		상 립 양 수	45.0	0.004	0.004	80.0	60.0	전 동 기	30	1
		도 중 양 수	70.0	0.004	0.004	80.0	60.0	전 동 기	30	1
	상 주	화 동 양 수	25.3	0.014	0.025	56.5	21.8	전 동 기	50	1
		병 암 양 수	25.0	0.042	0.042	54.9	22.1	전 동 기	30	1
		회 상 양 수	24.2	0.025	0.025	36.3	13.9	전 동 기	20	1
	의 성	논 골 양 수	-	-	0.018	27.0	24.0	전 동 기	50	1
	고 령	무 계 앞 양 수	500,000.0	-	0.012	30.0	16.0	전 동 기	15	1
		송 촌 양 수	69.0	-	0.016	34.0	15.0	전 동 기	15	1
	예 천	죽 립 양 수	65.0	-	0.030	75.0	48.1	전 동 기	40	1
		장 포 양 수	99,800.0	1.776	0.088	115.0	73.9	전 동 기	125	2
	울 진	정 명 양 수	4,925.0	0.042	0.042	28.4	5.0	전 동 기	40	1
		가 다 평 양 수	4,920.0	0.008	0.008	11.7	6.4	전 동 기	10	1
		갈 미 양 수	1,730.0	0.011	0.011	34.6	26.5	전 동 기	25	1
		부 구 양 수	2,945.0	0.018	0.018	48.0	19.0	전 동 기	20	1
경 상 남 도		9			3.904			458	9	
	의 령	삼 포 양 수	-	-	0.035	27.7	6.6	전 동 기	25	1
		여 배 양 수	-	-	0.023	60.0	27.1	전 동 기	40	1
	창 념	계 동 양 수	-	-	0.008	32.0	27.0	전 동 기	20	1
		주 매 양 수	-	-	0.011	27.0	23.0	엔 진	83	1
	산 청	한 빈 양 수	50.0	0.010	3.500	16.6	6.5	전 동 기	30	1
		법 평 양 수	30.0	0.006	0.032	112.8	44.8	전 동 기	75	1
		릿 접 양 수	20.0	0.002	0.030	38.0	35.0	전 동 기	60	1
		도 리 양 수	40.0	0.003	0.043	75.0	33.0	전 동 기	75	1
	합 천	고 품 양 수	80.0	0.135	0.222	19.3	8.1	전 동 기	50	1

24. 농 업 용 수 개 발

Completion Status of Irrigation

단위: 면적...헥타아르
금액.....천원

(3) 보 Weir

시 도	시 군	지구명 Name of Project Unit	인가년월일 Date of Establishment Authorized	공 사 기 간 Construction Period	인 가 면 적 Planned Development Area	준 공 면 적	
						계 Total	신 규 Newly
총 계		20			85.8	84.2	79.2
강 원 도		6			14.5	14.5	14.5
	홍 천	상 오 안	1996. 4.25	'96. 5. 7~'96. 9.18	3.0	3.0	3.0
		풍 천	1996. 4. 1	'96. 4.15~'96. 8. 7	3.0	3.0	3.0
		시 동	1996. 4.25	'96. 5. 1~'96. 6.29	2.0	2.0	2.0
		장 평	1995.10.20	'95.11. 1~'96. 5.23	2.5	2.5	2.5
		자 은	1996. 3.20	'96. 4. 1~'96. 6.25	2.0	2.0	2.0
		능 평	1996. 8.30	'96. 9. 9~'96.10.28	2.0	2.0	2.0
전 라 북 도		9			29.6	28.2	28.2
	완 주	만 천	1995.12.23	'95.12.28~'96. 5. 3	2.0	2.0	2.0
		자 리 번	1995.12.23	'95.12.27~'96. 4.29	2.0	2.0	2.0
		샘 골	1995.12.23	'95.12.27~'96. 5.15	2.0	2.0	2.0
		봉 판	1995.12.23	'95.12.26~'96. 4.30	6.0	6.0	6.0
		죽 병 2	1995.12.23	'95.12.28~'96. 5.13	5.0	5.0	5.0
		원 종	1995.12.23	'95.12.27~'96. 5.15	2.0	2.0	2.0
	고 창	상 부	1996. 2. 7	'96. 9.16~'96.12.26	3.6	3.0	3.0
		관 동	1996. 2. 7	'96. 5.21~'96. 8.14	4.0	3.2	3.2
		보 들	1996. 2. 7	'96. 5.21~'96. 8.12	3.0	3.0	3.0
전 라 남 도		1			4.5	4.5	4.5
	광 양	강 변	1996. 5. 8	'96. 5.12~'96. 6.25	4.5	4.5	4.5
경 상 북 도		2			12.0	12.0	12.0
	울 진	내 평 들	1996. 3.10	'96. 5.25~'96. 9.10	6.0	6.0	6.0
		정 립	1996. 1.15	'96. 6. 3~'96. 9.18	6.0	6.0	6.0
경 상 남 도		2			25.0	25.0	20.0
	의 령	죽 전	1995. 4.25	'95. 4.30~'96. 7. 5	5.0	5.0	-
	하 동	갈 성 2	1996. 2. 1	'96. 2. 1~'96.11.30	20.0	20.0	20.0

사업준공현황(계속)

Water Development Projects(Cont'd)

 Unit : Area ha
 Cost 1,000 Won

Completed Area				사업비				Province Shi and Gun
보강 Upgrading	개답 Conversion to Paddy Field			계 Total	국고보조금 Government Subsidy	지방비 Local Government Subsidy	장기채 Long-term Loan	
	전 Upland	임야 Forest	기타 Others					
5.0	-	-	-	790,950	128,716	662,234	-	Total
-	-	-	-	119,374	-	119,374	-	Kang-won-do
-	-	-	-	16,535	-	16,535	-	Hongch'ŏn
-	-	-	-	12,603	-	12,603	-	
-	-	-	-	29,769	-	29,769	-	
-	-	-	-	39,368	-	39,368	-	
-	-	-	-	18,960	-	18,960	-	
-	-	-	-	2,139	-	2,139	-	
-	-	-	-	207,176	93,716	113,460	-	Ch'ŏllabuk-do
-	-	-	-	33,840	20,304	13,536	-	Wanju
-	-	-	-	35,100	21,060	14,040	-	
-	-	-	-	26,840	16,104	10,736	-	
-	-	-	-	18,880	11,328	7,552	-	
-	-	-	-	13,716	8,240	5,476	-	
-	-	-	-	27,800	16,680	11,120	-	
-	-	-	-	9,000	-	9,000	-	Koch'ang
-	-	-	-	24,000	-	24,000	-	
-	-	-	-	18,000	-	18,000	-	
-	-	-	-	40,000	-	40,000	-	Ch'ŏllanam-do
-	-	-	-	40,000	-	40,000	-	Kwang-yang
-	-	-	-	274,400	-	274,400	-	Kyŏngsangbuk-do
-	-	-	-	70,000	-	70,000	-	Ulchin
-	-	-	-	204,400	-	204,400	-	
5.0	-	-	-	150,000	35,000	115,000	-	Kyŏngsangnam-do
5.0	-	-	-	50,000	35,000	15,000	-	Ŭiryŏng
-	-	-	-	100,000	-	100,000	-	Hadong

24. 농 업 용 수 개 발

Completion Status of Irrigation

단위 : 면적...헥타아르
 금액.....천원

시 도	시 군	Project Cost		수원공명 Name of Facilities	유역면적 Catchment Area	갈수량 Drought Water Discharge (m ³ /s)	취수량 Intaking Water Volume (m ³ /s)	하상구배 Riverbed Slope	높 이 Height (m)
		농민부담 Farmer's Burden	기 타 Others						
총 계		-	-	20			0.186		
강 원 도		-	-	6			0.063		
	홍 천	-	-	양 지 말	-	-	0.009	1/1,000	1.2
		-	-	덕 발 재	-	-	0.011	1/1,000	0.8
		-	-	큰 보	-	-	0.014	1/1,000	1.5
		-	-	수 태 봉	-	-	0.011	1/1,000	0.6
		-	-	자 은	-	-	0.008	1/1,000	1.0
		-	-	능 평	-	-	0.010	1/1,000	0.8
전 라 북 도		-	-	9			-		
	완 주	-	-	만 천	2,500.0	-	-	1/100	0.5
		-	-	자 리 별	2,500.0	-	-	1/100	1.0
		-	-	샘 골	1,500.0	-	-	1/100	0.5
		-	-	봉 판	750.0	-	-	1/100	0.5
		-	-	죽 병 2	900.0	-	-	1/100	1.0
		-	-	원 종	450.0	-	-	1/100	0.5
	고 창	-	-	상 부	50.0	-	-	1/500	1.5
		-	-	관 동	82.0	-	-	1/500	1.5
		-	-	보 들	63.0	-	-	1/500	1.5
전 라 남 도		-	-	1			0.019		
	광 양	-	-	강 변	240.0	0.007	0.019	1/500	2.9
경 상 북 도		-	-	2			0.042		
	울 전	-	-	내 평 들	187.0	0.003	0.027	7/1,000	0.8
		-	-	정 립	3,270.0	0.005	0.015	4/1,000	0.6
경 상 남 도		-	-	2			0.062		
	의 령	-	-	죽 전	32.0	0.500	0.022	1/100	1.3
	하 동	-	-	갈 성 2	100.0	-	0.040	1/1,000	2.0

24. 농 업 용 수 개 발

Completion Status of Irrigation

단위 : 면적...헥타아르
금액.....천원

(4) 집수암거 Infiltration Gallery

시 도	시 군	지구명 Name of Project Unit	인가년월일 Date of Establishment Authorized	공 사 기 간 Construction Period	인가면적 Planned Development Area	준 공 면 적	
						계 Total	신 규 Newly
총 계		2			7.0	7.0	2.0
강 원 도		2			7.0	7.0	2.0
	홍 천	역 전 평	1996.10. 4	'96.10.19~'96.11.28	2.0	2.0	2.0
	고 성	신 평	1996. 3. 1	'96.11. 7~'96.12.28	5.0	5.0	-

시 도	시 군	Project Cost		수원공명 Name of Facilities	유역면적 Catchment Area	집수량 Catchment Discharge (m ³ /s)	입 도 Gradation	관 체 Pipe Line		
		지원부담 Farmer's Burden	기 타 Others					관 경 Pipe Diameter (mm)	깊 이 Depth (m)	길 이 Length (m)
총 계		-	-	2		0.015				
강 원 도		-	-	2		0.015				
	홍 천	-	-	역 전 평	-	0.005	-	600	3.0	25.0
	고 성	-	-	신 평	35.0	0.010	-	100	12.0	32.0

사업준공현황(계속)

Water Development Projects(Cont'd)

Unit : Area ha
Cost 1,000 Won

Completed Area				사업비				Province
보강	개답 Conversion to Paddy Field			계	국고보조금 Government Subsidy	지방비 Local Government Subsidy	장기채 Long-term Loan	
	전	임야	기타					
Upgrading	Upland	Forest	Others	Total				
5.0	-	-	-	91,692	64,000	16,000	11,692	Total
5.0	-	-	-	91,692	64,000	16,000	11,692	Kang-won-do
-	-	-	-	11,692	-	-	11,692	Hongch'ŏn
5.0	-	-	-	80,000	64,000	16,000	-	Kosŏng

양수기 Pump		양수량 Pumpage (m ³ /s)	용수로 Irrigation Canal									Province
펌프구경 Pump Dia. (mm)	원동기 마력수 Engine (HP)		간선 Main			지선 Second			지거 Field Feeder			
			토공 Earth-works (조/m)	연장 Length (m)	개소 Place	토공 Earth-works (조/연장)	연장 Length (m)	개소 Place	토공 Earth-works (조/m)	연장 Length (m)	개소 Place	
	5	0.700	-	-	-	-	80	1	-	-	-	Total
	5	0.700	-	-	-	-	80	1	-	-	-	Kang-won-do
	-	-	-	-	-	-	-	-	-	-	-	Hongch'ŏn
100	5	0.700	-	-	-	-	80	1	-	-	-	Kosŏng

24. 농 업 용 수 개 발

Completion Status of Irrigation

단위 : 면적...헥타아르
금액.....천원 (5) 관 정 Tube Well

시 도	시 군	수원공명 Name of Facilities	준공면적 Completed Area			사 업 비 Project Cost				시설구분 Irrigation Source	직 경 Diameter (mm)	채수량 Amount of Water Attained (m ³ /s)	심 도 Depth (m)
			계 Total	신 규 Newly	보 강 Upgrading	계 Total	국고보조금 Government Subsidy	지방비 Local Government Subsidy	기 타 Others				
총 계	Total		1,173	3,243.3	2,455.8	787.5	35,612,695	24,710,409	10,507,286	395,000			
부산광역시	Pusan-kwangyökshi		18	54.0	54.0	-	540,000	-	540,000	-			
	기 장 군 Kijang-gun	석 산	3.0	3.0	-	30,000	-	30,000	-	암 반	200	0.002	100
		내 리	3.0	3.0	-	30,000	-	30,000	-	암 반	200	0.002	100
		대 룡	3.0	3.0	-	30,000	-	30,000	-	암 반	200	0.002	100
		상 리	3.0	3.0	-	30,000	-	30,000	-	암 반	200	0.002	100
		삼 성	3.0	3.0	-	30,000	-	30,000	-	암 반	200	0.002	100
		덕 진	3.0	3.0	-	30,000	-	30,000	-	암 반	200	0.002	100
		입 석	3.0	3.0	-	30,000	-	30,000	-	암 반	200	0.002	100
		신 명	3.0	3.0	-	30,000	-	30,000	-	암 반	200	0.002	100
		덕 산	3.0	3.0	-	30,000	-	30,000	-	암 반	200	0.002	100
		좌 동	3.0	3.0	-	30,000	-	30,000	-	암 반	200	0.002	100
		삼 덕	3.0	3.0	-	30,000	-	30,000	-	암 반	200	0.002	100
		상 곡	3.0	3.0	-	30,000	-	30,000	-	암 반	200	0.002	100
		하 리	3.0	3.0	-	30,000	-	30,000	-	암 반	200	0.002	100
		이 천	3.0	3.0	-	30,000	-	30,000	-	암 반	200	0.002	100
		이 동	3.0	3.0	-	30,000	-	30,000	-	암 반	200	0.002	100
		매 곡	3.0	3.0	-	30,000	-	30,000	-	암 반	200	0.002	100
		이 곡	3.0	3.0	-	30,000	-	30,000	-	암 반	200	0.002	100
		임 기	3.0	3.0	-	30,000	-	30,000	-	암 반	200	0.002	100
대구광역시	Taegu-kwangyökshi		13	52.5	13.0	39.5	360,282	-	360,282	-			
	동 구 Tong-gu	신 용	3.0	-	3.0	30,000	-	30,000	-	암 반	200	0.005	150
		미 대	2.0	2.0	-	15,000	-	15,000	-	암 반	200	0.002	100
		미 곡	3.5	-	3.5	30,000	-	30,000	-	암 반	200	0.003	230
		지 요	2.5	-	2.5	30,000	-	30,000	-	암 반	200	0.003	150
		둔 산	2.5	-	2.5	30,000	-	30,000	-	암 반	200	0.003	150
		송 정	3.0	-	3.0	30,000	-	30,000	-	암 반	200	0.003	180
	북 구 Puk-gu	태 봉	5.0	5.0	-	27,694	-	27,694	-	암 반	8	0.003	164
		도 곡	4.0	-	4.0	29,289	-	29,289	-	암 반	8	0.003	160
		도 남	6.0	6.0	-	26,495	-	26,495	-	암 반	8	0.003	164
		금 호	6.0	-	6.0	27,595	-	27,595	-	암 반	8	0.003	152
		아 시골	5.0	-	5.0	28,549	-	28,549	-	암 반	8	0.003	185
		국 우	7.0	-	7.0	26,939	-	26,939	-	암 반	8	0.003	160
	수 성 구 Susöng-gu	내 환	3.0	-	3.0	28,721	-	28,721	-	암 반	80	0.005	150
인천광역시	Inch'on-kwangyökshi		4	12.0	12.0	-	180,000	30,000	150,000	-			

사업준공현황(계속)

Water Development Projects(Cont'd)

Unit : Area ha
Cost 1,000 Won

시도	시군	수원공명 Name of Facilities	준공면적 Completed Area			사업비 Project Cost				시설구분 Irrigation Source	직경 Diameter (mm)	채수량 Amount of Water Attained (m ³ /s)	심도 Depth (m)	
			계 Total	신규 Newly	보강 Upgrading	계 Total	국고보조금 Government Subsidy	지방비 Local Government Subsidy	기타 Others					
광주광역시 Kwangju-kwangyökshi	강화 Kanghwa	매음	3.0	3.0	-	30,000	30,000	-	-	암반	250	0.002	100	
	옹진 Ongjin	소가울	3.0	3.0	-	50,000	-	50,000	-	암반	200	0.003	75	
		신화	3.0	3.0	-	50,000	-	50,000	-	암반	200	0.003	73	
		화동	3.0	3.0	-	50,000	-	50,000	-	암반	200	0.005	75	
	6		17.0	14.0	3.0	185,000	-	185,000	-					
	서구 Sö-gu	문촌	2.0	2.0	-	15,000	-	15,000	-	암반	150	0.002	105	
		세하	3.0	3.0	-	30,000	-	30,000	-	암반	200	0.004	70	
		용두 1	3.0	3.0	-	30,000	-	30,000	-	암반	200	0.003	70	
		용두 2	3.0	3.0	-	30,000	-	30,000	-	암반	200	0.003	70	
		유촌	3.0	3.0	-	30,000	-	30,000	-	암반	200	0.003	120	
	광산구 Kwangsan-gu	임곡	3.0	-	3.0	30,000	-	30,000	-	암반	200	0.003	120	
	92		157.9	157.9	-	1,420,000	-	1,420,000	-					
	대전광역시 Taejön-kwangyökshi	동구 Tong-gu	이사	4.6	4.6	-	35,000	-	35,000	-	암반	250	0.003	105
			판암	0.2	0.2	-	15,000	-	15,000	-	암반	150	0.002	110
			판암	0.3	0.3	-	15,000	-	15,000	-	암반	150	0.002	105
			마산	1.8	1.8	-	15,000	-	15,000	-	암반	150	0.002	84
			효평	2.1	2.1	-	15,000	-	15,000	-	암반	150	0.002	81
			직동	1.5	1.5	-	15,000	-	15,000	-	암반	150	0.002	85
			직동	0.1	0.1	-	15,000	-	15,000	-	암반	150	0.002	145
신하			1.3	1.3	-	15,000	-	15,000	-	암반	150	0.002	90	
신하			0.3	0.3	-	15,000	-	15,000	-	암반	150	0.002	122	
신상			0.1	0.1	-	15,000	-	15,000	-	암반	150	0.002	102	
주촌			1.5	1.5	-	15,000	-	15,000	-	암반	150	0.001	106	
낭월			0.2	0.2	-	15,000	-	15,000	-	암반	150	0.002	120	
삼피			1.0	1.0	-	15,000	-	15,000	-	암반	150	0.002	105	
대성			0.1	0.1	-	15,000	-	15,000	-	암반	150	0.002	101	
효평			0.2	0.2	-	15,000	-	15,000	-	암반	150	0.002	101	
마산			1.7	1.7	-	15,000	-	15,000	-	암반	150	0.002	83	
중구 Chung-gu			사정	1.5	1.5	-	15,000	-	15,000	-	암반	200	0.002	121
	정생	1.5	1.5	-	15,000	-	15,000	-	암반	200	0.002	125		
서구 Sö-gu	어남	1.5	1.5	-	15,000	-	15,000	-	암반	200	0.002	120		
	괴곡	2.3	2.3	-	15,000	-	15,000	-	암반	150	0.002	114		
	괴곡	1.4	1.4	-	15,000	-	15,000	-	암반	150	0.001	116		
	괴곡	1.7	1.7	-	15,000	-	15,000	-	암반	150	0.002	117		
	원정	1.9	1.9	-	15,000	-	15,000	-	암반	150	0.002	110		
	매노	1.7	1.7	-	15,000	-	15,000	-	암반	150	0.001	140		
	혹석	2.7	2.7	-	15,000	-	15,000	-	암반	150	0.002	121		
봉곡	2.0	2.0	-	15,000	-	15,000	-	암반	150	0.001	120			

24. 농 업 용 수 개 발 Completion Status of Irrigation

단위 : 면적...헥타아르
금액.....천원

시 도	시 군	수원공명	준공면적 Completed Area			사 업 비 Project Cost				시설구분	직 경	채수량	심 도
			계	신 규	보 강	계	국고보조금	지방비	기 타				
Province	Shi and Gun	Name of Facilities	Total	Newly	Upgrad-ing	Total	Government Subsidy	Local Government Subsidy	Others	Irriga-tion Source	Diameter (mm)	Amount of Water Attained (m ³ /s)	Depth (m)
		용 촌	2.4	2.4	-	15,000	-	15,000	-	암 반	150	0.001	130
		원 정	2.5	2.5	-	15,000	-	15,000	-	암 반	150	0.002	120
		용 촌	2.0	2.0	-	15,000	-	15,000	-	암 반	150	0.002	128
		원 정	1.3	1.3	-	15,000	-	15,000	-	암 반	150	0.002	115
		우 명	1.6	1.6	-	15,000	-	15,000	-	암 반	150	0.002	113
		우 명	1.5	1.5	-	15,000	-	15,000	-	암 반	150	0.001	113
		산 직	1.4	1.4	-	15,000	-	15,000	-	암 반	150	0.001	110
		시터골	1.6	1.6	-	15,000	-	15,000	-	암 반	150	0.001	121
		감나루	1.7	1.7	-	15,000	-	15,000	-	암 반	150	0.001	190
		무새점	2.0	2.0	-	15,000	-	15,000	-	암 반	150	0.001	114
		돌마루	1.6	1.6	-	15,000	-	15,000	-	암 반	150	0.001	115
		까 치	2.0	2.0	-	15,000	-	15,000	-	암 반	150	0.001	110
		벌 말	1.7	1.7	-	15,000	-	15,000	-	암 반	150	0.001	113
		안 골	1.6	1.6	-	15,000	-	15,000	-	암 반	150	0.001	110
		솔 발	1.5	1.5	-	15,000	-	15,000	-	암 반	150	0.001	110
		장 터	1.5	1.5	-	15,000	-	15,000	-	암 반	150	0.001	120
		각 가 레	1.5	1.5	-	15,000	-	15,000	-	암 반	150	0.001	115
		용 계 2	1.5	1.5	-	15,000	-	15,000	-	암 반	150	0.001	120
		원 당	1.5	1.5	-	15,000	-	15,000	-	암 반	150	0.001	120
		대 정 2	1.5	1.5	-	15,000	-	15,000	-	암 반	150	0.001	125
		계 산 1	1.5	1.5	-	15,000	-	15,000	-	암 반	150	0.001	120
		봉 명	2.5	2.5	-	15,000	-	15,000	-	암 반	150	0.001	150
		용 촌	2.5	2.5	-	15,000	-	15,000	-	암 반	150	0.001	115
		도 장 골	1.5	1.5	-	15,000	-	15,000	-	암 반	150	0.001	190
		양 촌	1.5	1.5	-	15,000	-	15,000	-	암 반	150	0.001	130
		복 용	2.5	2.5	-	15,000	-	15,000	-	암 반	150	0.001	115
		덕 명	2.2	2.2	-	15,000	-	15,000	-	암 반	150	0.001	123
		궁 창	1.5	1.5	-	15,000	-	15,000	-	암 반	150	0.001	150
		수 정 골	2.5	2.5	-	15,000	-	15,000	-	암 반	150	0.001	160
		동 가	2.0	2.0	-	15,000	-	15,000	-	암 반	150	0.001	130
		신 성 골	3.0	3.0	-	15,000	-	15,000	-	암 반	150	0.001	105
		절 당	2.0	2.0	-	15,000	-	15,000	-	암 반	150	0.001	110
		송 암	1.5	1.5	-	15,000	-	15,000	-	암 반	150	0.001	150
		공 세 실	2.0	2.0	-	15,000	-	15,000	-	암 반	150	0.001	150
		좌 암	2.0	2.0	-	15,000	-	15,000	-	암 반	150	0.001	123
		중 속	2.5	2.5	-	15,000	-	15,000	-	암 반	150	0.001	130
		매 봉 계	1.6	1.6	-	15,000	-	15,000	-	암 반	150	0.001	130
		장 동	1.5	1.5	-	15,000	-	15,000	-	암 반	150	0.001	140
		신 성	1.5	1.5	-	15,000	-	15,000	-	암 반	150	0.001	120
		산 성	2.0	2.0	-	15,000	-	15,000	-	암 반	150	0.001	130
		소 세 뜰	1.5	1.5	-	15,000	-	15,000	-	암 반	150	0.001	150
		방 죽	1.8	1.8	-	15,000	-	15,000	-	암 반	150	0.001	125
		오 링 이	2.1	2.1	-	15,000	-	15,000	-	암 반	150	0.001	120
		가 장 골	1.7	1.7	-	15,000	-	15,000	-	암 반	150	0.001	120
		둥 골	1.9	1.9	-	15,000	-	15,000	-	암 반	150	0.001	115

사업준공현황(계속)

Water Development Projects(Cont'd)

Unit : Area ha
Cost.....1,000 Won

시 도	시 군	수원공명 Name of Facilities	준공면적 Completed Area			사 업 비 Project Cost				시설구분 Irriga-tion Source	직 경 Diameter (mm)	채수량 Amount of Water Attained (m ³ /s)	심 도 Depth (m)	
			계 Total	신 규 Newly	보 강 Upgrad-ing	계 Total	국고보조금 Government Subsidy	지방비 Local Government Subsidy	기 타 Others					
경 기 도 Kyônggi-do	대 덕 구 Taedök-gu	배 맛	1.8	1.8	-	15,000	-	15,000	-	암 반	150	0.001	115	
		용 머리	1.6	1.6	-	15,000	-	15,000	-	암 반	150	0.001	120	
		바람실	2.2	2.2	-	15,000	-	15,000	-	암 반	150	0.001	125	
		솔고개	1.9	1.9	-	15,000	-	15,000	-	암 반	150	0.001	120	
		꽃바글	1.9	1.9	-	15,000	-	15,000	-	암 반	150	0.001	120	
		새 터	2.0	2.0	-	15,000	-	15,000	-	암 반	150	0.001	125	
		갓 모	1.8	1.8	-	15,000	-	15,000	-	암 반	150	0.001	150	
		해 타 위	2.1	2.1	-	15,000	-	15,000	-	암 반	150	0.001	115	
		하 평	2.3	2.3	-	15,000	-	15,000	-	암 반	150	0.001	118	
		월 곡	2.1	2.1	-	15,000	-	15,000	-	암 반	150	0.001	115	
		와 동	1.5	1.5	-	15,000	-	15,000	-	암 반	150	0.001	100	
		오 방	1.5	1.5	-	15,000	-	15,000	-	암 반	150	0.001	100	
		장승백	2.0	2.0	-	15,000	-	15,000	-	암 반	150	0.001	153	
		계 성	3.8	3.8	-	35,000	-	35,000	-	암 반	250	0.003	110	
		위서왕	2.0	2.0	-	15,000	-	15,000	-	암 반	150	0.001	100	
		미 호 1	1.6	1.6	-	15,000	-	15,000	-	암 반	150	0.002	120	
		삼정덕골	1.5	1.5	-	15,000	-	15,000	-	암 반	150	0.001	135	
	대 청	1.6	1.6	-	15,000	-	15,000	-	암 반	150	0.002	114		
	이 현	1.6	1.6	-	15,000	-	15,000	-	암 반	150	0.001	105		
	용 호	1.6	1.6	-	15,000	-	15,000	-	암 반	150	0.001	121		
	구 마 니	1.6	1.6	-	15,000	-	15,000	-	암 반	150	0.001	105		
		35	52.0	49.5	2.5	490,107	296,275	193,832	-					
		고 양 Koyang	원 신	3.0	3.0	-	11,275	11,275	-	-	암 반	200	0.002	72
	식 사		0.5	0.5	-	444	-	444	-	층 적	50	0.001	18	
	원 신		0.5	0.5	-	444	-	444	-	층 적	50	0.001	18	
	홍 도 1		0.5	0.5	-	444	-	444	-	층 적	50	0.001	18	
	홍 도 2		0.5	0.5	-	444	-	444	-	층 적	50	0.001	18	
홍 도 3	0.5		0.5	-	444	-	444	-	층 적	50	0.001	18		
신 도 1	0.5		0.5	-	444	-	444	-	층 적	50	0.001	18		
신 도 2	0.5		0.5	-	444	-	444	-	층 적	50	0.001	18		
창 룡 1	0.5		0.5	-	444	-	444	-	층 적	50	0.001	18		
창 룡 2	0.5		0.5	-	444	-	444	-	층 적	50	0.001	18		
창 룡 3	0.5	0.5	-	444	-	444	-	층 적	50	0.001	18			
창 룡 4	0.5	0.5	-	444	-	444	-	층 적	50	0.001	18			
풍 산 1	0.5	0.5	-	444	-	444	-	층 적	50	0.001	18			
풍 산 2	0.5	0.5	-	444	-	444	-	층 적	50	0.001	18			
풍 산 3	0.5	0.5	-	444	-	444	-	층 적	50	0.001	18			
고 양	0.5	0.5	-	444	-	444	-	층 적	50	0.001	18			
능 곡	0.5	0.5	-	444	-	444	-	층 적	50	0.001	18			
행 신 1	0.5	0.5	-	444	-	444	-	층 적	50	0.001	18			
행 신 2	0.5	0.5	-	444	-	444	-	층 적	50	0.001	18			
행 신 3	0.5	0.5	-	444	-	444	-	층 적	50	0.001	18			
주 교	0.5	0.5	-	444	-	444	-	층 적	50	0.001	18			

24. 농 업 용 수 개 발

Completion Status of Irrigation

단위 : 면적...헥타아르
금액.....천원

시 도	시 군	수원공명	준공면적 Completed Area			사 업 비 Project Cost				시설구분	직 경	채수량	심 도	
			계	신 규	보 강	계	국고보조금	지방비	기 타					
Province	Shi and Gun	Name of Facilities	Total	Newly	Upgrad-ing	Total	Government Subsidy	Local Government Subsidy	Others	Irriga-tion Source	Diameter (mm)	Amount of Water Attained (m ³ /s)	Depth (m)	
강 원 도 Kang-won-do	용 인 Yong-in	문 촌	2.5	-	2.5	65,001	-	65,001	-	암 반	200	0.005	70	
		하 산 2	3.0	3.0	-	30,000	30,000	-	-	암 반	200	0.006	140	
		상 산	3.0	3.0	-	36,286	-	36,286	-	암 반	200	0.006	70	
		아 송	1.5	1.5	-	36,286	-	36,286	-	암 반	200	0.005	70	
		하 산 1	2.0	2.0	-	25,429	-	25,429	-	암 반	200	0.001	100	
	파 주 P'aju	가 야	3.0	3.0	-	30,000	30,000	-	-	암 반	200	0.003	70	
		이 천 Ich'on	송 계	3.0	3.0	-	30,000	30,000	-	-	암 반	200	0.003	190
			송 계	3.0	3.0	-	30,000	30,000	-	-	암 반	200	0.004	84
			송 계	3.0	3.0	-	30,000	30,000	-	-	암 반	200	0.004	130
	송 계		3.0	3.0	-	30,000	30,000	-	-	암 반	200	0.007	84	
	양 주 Yangju	오 산	3.0	3.0	-	30,000	30,000	-	-	암 반	200	0.005	70	
		여 주 Yöju	금 곡	3.0	3.0	-	36,950	30,000	6,950	-	암 반	200	0.002	170
			양 평	3.0	3.0	-	30,000	15,000	15,000	-	암 반	200	0.003	70
			안 성 Ansöng	필 산	3.0	3.0	-	30,000	30,000	-	-	암 반	200	0.003
	합 계	18	57.0	41.0	16.0	474,981	204,600	270,381	-					
	충 청 북 도 Ch'ungch'öngbuk-do	춘 천 Ch'unch'on	감 정	2.5	2.5	-	15,000	15,000	-	-	암 반	200	0.003	70
			장 화	2.5	2.5	-	12,000	-	12,000	-	암 반	150	0.002	70
			지 내	3.0	3.0	-	14,457	-	14,457	-	암 반	200	0.002	70
			오 탄	3.0	3.0	-	11,524	-	11,524	-	암 반	200	0.002	70
		강 룡 Kangn'ung	천 남	3.0	3.0	-	30,000	-	30,000	-	암 반	200	0.002	120
남 양			3.0	3.0	-	30,000	-	30,000	-	암 반	200	0.002	198	
주 수			3.0	3.0	-	30,000	30,000	-	-	암 반	200	0.003	73	
제 비			3.0	3.0	-	30,000	-	30,000	-	암 반	200	0.002	120	
저 동			3.0	3.0	-	30,000	-	30,000	-	암 반	200	0.002	110	
유 등			3.0	3.0	-	30,000	-	30,000	-	암 반	200	0.002	125	
동 해 Tonghae		동 덕	3.0	3.0	-	30,000	-	30,000	-	암 반	200	0.002	125	
		이 도	3.0	3.0	-	35,000	20,000	15,000	-	암 반	200	0.003	92	
		쇄 운	3.0	3.0	-	35,000	20,000	15,000	-	암 반	200	0.003	47	
		화 천 Hwach'on	경 지 1	5.0	-	5.0	28,000	22,400	5,600	-	암 반	200	0.002	100
경 지 2	5.0		-	5.0	28,000	22,400	5,600	-	암 반	200	0.002	100		
경 지 3	3.0		-	3.0	28,000	22,400	5,600	-	암 반	200	0.002	100		
경 지 4	3.0		-	3.0	28,000	22,400	5,600	-	암 반	200	0.002	100		
양 양 Yang-yang	강 선	3.0	3.0	-	30,000	30,000	-	-	암 반	250	0.003	80		
합 계	20	60.0	39.0	21.0	1,670,600	723,824	946,776	-						

사 업 준 공 현 황(계속)

Water Development Projects(Cont'd)

Unit : Area ha
Cost 1,000 Won

시 도	시 군	수원공명 Name of Facilities	준공면적 Completed Area			사 업 비 Project Cost				시설구분 Irrigation Source	직 경 Diameter (mm)	채수량 Amount of Water Attained (m ³ /s)	심 도 Depth (m)	
			계 Total	신 규 Newly	보 강 Upgrading	계 Total	국고보조금 Government Subsidy	지방비 Local Government Subsidy	기 타 Others					
충 주 Ch'ungju	대 곡 창 전 제 천 도 전 도 화 청 원 Ch'ong-won 보 은 Poün 괴 산 Koesan	대 곡	3.0	3.0	-	40,000	-	40,000	-	암 반	200	0.002	71	
		창 전	3.0	3.0	-	40,000	-	40,000	-	암 반	200	0.002	72	
		제 천	3.0	3.0	-	32,400	30,000	2,400	-	암 반	200	0.002	100	
		도 전	3.0	3.0	-	34,000	13,574	20,426	-	암 반	200	0.003	110	
		도 화	3.0	3.0	-	34,000	13,574	20,426	-	암 반	200	0.003	110	
		청 원	총 암 1	3.0	-	3.0	30,000	30,000	-	-	암 반	50	0.004	120
		Ch'ong-won	가 양 1	3.0	-	3.0	30,000	-	30,000	-	암 반	50	0.005	120
		가 양 1	3.0	-	3.0	30,000	-	30,000	-	암 반	50	0.005	120	
		가 양 1	3.0	-	3.0	30,000	-	30,000	-	암 반	50	0.005	120	
		가 양 1	3.0	-	3.0	34,400	-	34,400	-	암 반	50	0.002	130	
		가 양 1	3.0	-	3.0	40,000	-	40,000	-	암 반	50	0.005	90	
		가 양 1	3.0	-	3.0	39,000	-	39,000	-	암 반	50	0.003	70	
		가 양 1	3.0	-	3.0	39,000	-	39,000	-	암 반	50	0.003	70	
		가 양 1	3.0	-	3.0	50,800	-	50,800	-	암 반	50	0.003	150	
		가 양 1	3.0	-	3.0	50,800	-	50,800	-	암 반	50	0.003	150	
		가 양 1	3.0	-	3.0	50,800	-	50,800	-	암 반	50	0.003	150	
		보 은	적 암	3.0	3.0	-	50,000	25,250	24,750	-	암 반	200	0.002	105
		Poün	적 암	3.0	3.0	-	50,000	25,250	24,750	-	암 반	200	0.002	105
		충 청 남 도 Ch'ungch'ongnam-do	괴 산 Koesan	노 송 1	3.0	3.0	-	30,000	30,000	-	-	암 반	250	0.002
신 함	3.0			3.0	-	170,000	85,000	85,000	-	암 반	250	0.001	178	
방 곡	3.0			3.0	-	170,000	85,000	85,000	-	암 반	250	0.001	162	
도 정	3.0			3.0	-	170,000	85,000	85,000	-	암 반	250	0.006	126	
두 천	3.0			3.0	-	170,000	85,000	85,000	-	암 반	250	0.002	225	
혹 석	3.0			3.0	-	170,000	85,000	85,000	-	암 반	250	0.002	180	
고 래 울	3.0			3.0	-	170,000	85,000	85,000	-	암 반	250	0.001	175	
수 리	3.0			3.0	-	170,000	85,000	85,000	-	암 반	250	0.004	172	
수 리	3.0			3.0	-	170,000	85,000	85,000	-	암 반	250	0.004	172	
수 리	3.0			3.0	-	170,000	85,000	85,000	-	암 반	250	0.004	172	
52	144.5	144.5	-	2,810,200	1,395,200	1,415,000	-	-	-	-	-	-		
충 청 남 도 Ch'ungch'ongnam-do	천 안 Ch'önan 공 주 Kongju 보 령 Poryöng 아 산 Asan	백 자	3.0	3.0	-	30,000	30,000	-	-	암 반	250	0.004	70	
		대 룡	3.0	3.0	-	30,000	-	30,000	-	암 반	200	0.004	80	
		복 룡	3.0	3.0	-	30,000	-	30,000	-	암 반	200	0.004	80	
		쌍 신	3.0	3.0	-	30,000	-	30,000	-	암 반	200	0.004	80	
		은 포	1.0	1.0	-	170,000	85,000	85,000	-	암 반	200	0.003	200	
		두 룡	3.0	3.0	-	30,000	30,000	-	-	암 반	200	0.003	90	
		관 창	3.0	3.0	-	30,000	30,000	-	-	암 반	200	0.003	200	
		중 산	3.0	3.0	-	30,000	30,000	-	-	암 반	200	0.003	200	
		교 성	3.0	3.0	-	30,000	30,000	-	-	암 반	200	0.003	80	
		음 현	3.0	3.0	-	30,000	30,000	-	-	암 반	200	0.003	78	
		노 전	1.0	1.0	-	170,000	85,000	85,000	-	암 반	200	0.003	120	
		현 장	1.0	1.0	-	170,000	85,000	85,000	-	암 반	200	0.003	96	
		진 구 지	1.0	1.0	-	170,000	85,000	85,000	-	암 반	200	0.003	200	
		용 두	1.0	1.0	-	170,000	85,000	85,000	-	암 반	200	0.003	192	
		강 장 1	3.0	3.0	-	30,000	-	30,000	-	암 반	250	0.003	80	
강 장 2	3.0	3.0	-	30,000	-	30,000	-	암 반	250	0.003	80			
수 곡	3.0	3.0	-	30,000	-	30,000	-	암 반	250	0.003	80			
장 재	3.0	3.0	-	30,000	-	30,000	-	암 반	250	0.003	71			
쌍 용	3.0	3.0	-	30,000	-	30,000	-	암 반	250	0.003	100			

24. 농 업 용 수 개 발 Completion Status of Irrigation

단위 : 면적...헥타아르
금액.....천원

시 도 Province	시 군 Shi and Gun	수원공명 Name of Facilities	준공면적 Completed Area			사 업 비 Project Cost				시설구분 Irrigation Source	직 경 Diameter (mm)	채수량 Amount of Water Attained (m ³ /s)	심 도 Depth (m)	
			계 Total	신 규 Newly	보 강 Upgrading	계 Total	국고보조금 Government Subsidy	지방비 Local Government Subsidy	기 타 Others					
전라북도 Chollabuk-do	서 산 Sösan	신 왕	3.0	3.0	-	30,000	-	30,000	-	암 반	250	0.003	80	
		신 양	3.0	3.0	-	30,000	-	30,000	-	암 반	250	0.003	80	
		해 암	3.0	3.0	-	30,000	30,000	-	-	암 반	250	0.003	80	
		도 흥	3.0	3.0	-	30,000	-	30,000	-	암 반	250	0.003	80	
		냉 정	3.0	3.0	-	30,000	-	30,000	-	암 반	250	0.004	80	
		금 성	3.0	3.0	-	30,000	-	30,000	-	암 반	250	0.003	88	
		관 암	3.0	3.0	-	30,000	-	30,000	-	암 반	250	0.003	100	
		행 목	3.0	3.0	-	30,000	-	30,000	-	암 반	250	0.003	80	
		산 성	3.0	3.0	-	30,000	30,000	-	-	암 반	200	0.005	80	
		장 현	3.0	3.0	-	40,000	-	40,000	-	암 반	200	0.004	80	
	논 산 Nonsan	화 천	3.0	3.0	-	40,000	-	40,000	-	암 반	200	0.005	80	
		도 성	3.0	3.0	-	40,000	-	40,000	-	암 반	200	0.003	80	
		고 남	3.0	3.0	-	40,000	-	40,000	-	암 반	200	0.003	150	
		삼 호	3.0	3.0	-	80,000	40,000	40,000	-	암 반	250	0.003	200	
		산 동	3.0	3.0	-	80,000	40,000	40,000	-	암 반	250	0.004	200	
		양 산	3.0	3.0	-	80,000	40,000	40,000	-	암 반	250	0.004	200	
		오 산	3.0	3.0	-	80,000	40,000	40,000	-	암 반	250	0.003	200	
	금 산 Kümsan	성 곡	3.0	3.0	-	70,000	30,000	40,000	-	암 반	150	0.003	80	
		보 광	2.0	2.0	-	79,867	39,867	40,000	-	암 반	200	0.002	200	
		갈 마	3.0	3.0	-	79,867	39,867	40,000	-	암 반	200	0.003	190	
		혹 암	3.0	3.0	-	79,866	39,866	40,000	-	암 반	200	0.003	200	
	연 기 Yön-gi	목 산	3.0	3.0	-	30,000	30,000	-	-	암 반	150	0.002	160	
		고 등	2.5	2.5	-	30,000	30,000	-	-	암 반	200	0.003	120	
	부 여 Puyö	임 원	3.0	3.0	-	30,000	-	30,000	-	암 반	200	0.003	80	
		형 산	3.0	3.0	-	30,000	30,000	-	-	암 반	200	0.003	80	
	Ch'öng-yang	홍 성	3.0	3.0	-	30,000	-	30,000	-	암 반	200	0.002	70	
		Hongsöng	부 기	3.0	3.0	-	30,000	30,000	-	-	암 반	200	0.003	75
		예 산	마 전	3.0	3.0	-	30,000	30,000	-	-	암 반	150	0.002	95
Yesan	태 안	신 은	3.0	3.0	-	3,000	3,000	-	-	암 반	250	0.002	70	
	T'aean	당 진	3.0	3.0	-	77,994	77,994	-	-	암 반	200	0.003	100	
Tangjin	운 곡	3.0	3.0	-	76,994	76,994	-	-	암 반	200	0.003	203		
	삼 용	3.0	3.0	-	82,612	82,612	-	-	암 반	200	0.003	200		
	죽 동	3.0	3.0	-	30,000	30,000	-	-	암 반	200	0.003	150		
전라북도 Chöllabuk-do		20	60.0	57.0	3.0	675,000	522,000	153,000	-					
	전 주 Chönju	만 성	3.0	3.0	-	15,000	15,000	-	-	암 반	200	0.003	90	

사업준공현황(계속)

Water Development Projects(Cont'd)

Unit : Area ha
Cost.....1,000 Won

시도	시군	수원공명 Name of Facilities	준공면적 Completed Area			사업비 Project Cost				시설구분 Irrigation Source	직경 Diameter (mm)	채수량 Amount of Water Attained (m ³ /s)	심도 Depth (m)	
			계 Total	신규 Newly	보강 Upgrading	계 Total	국고보조금 Government Subsidy	지방비 Local Government Subsidy	기타 Others					
전라남도 Chollanam-do	군산 Kunsan	산곡	3.0	3.0	-	50,000	-	50,000	-	암반	200	0.003	100	
	익산 Iksan	화산	3.0	3.0	-	30,000	30,000	-	-	암반	200	0.003	100	
	정읍 Chŏngup	담곡	광산 1	3.0	3.0	-	19,000	19,000	-	-	암반	200	0.003	105
			산덕	3.0	3.0	-	30,000	30,000	-	-	암반	200	0.003	90
	남원 Namwon	초리	원천	3.0	3.0	-	52,000	33,000	19,000	-	암반	200	0.002	200
			삼화	3.0	3.0	-	50,000	34,000	16,000	-	암반	200	0.002	200
	김제 Kimje	청년	삼화	3.0	3.0	-	57,000	33,000	24,000	-	암반	200	0.002	200
			청년	3.0	3.0	-	29,000	15,000	14,000	-	암반	200	0.003	120
	완주 Wanju	다리	3.0	3.0	-	30,000	30,000	-	-	암반	250	0.002	80	
	진안 Chinan	물곡	3.0	3.0	-	30,000	15,000	15,000	-	암반	200	0.002	78	
	무주 Muju	도류	3.0	-	3.0	30,000	30,000	-	-	암반	65	0.005	100	
	장수 Changsu	금덕	3.0	3.0	-	30,000	30,000	-	-	암반	200	0.003	85	
	순창 Sunch'ang	안심	3.0	3.0	-	30,000	30,000	-	-	암반	65	0.003	200	
	고창 Koch'ang	방축	화전	3.0	3.0	-	33,000	33,000	-	-	암반	200	0.002	100
			화전	3.0	3.0	-	30,000	15,000	15,000	-	암반	200	0.003	85
	부안 Puan	소격	남당	3.0	3.0	-	30,000	30,000	-	-	암반	200	0.003	80
			용화	3.0	3.0	-	33,000	33,000	-	-	암반	200	0.003	80
			419	1,251.3	1,164.3	87.0	12,551,390	11,000,455	1,550,935	-				
	순천 Sunch'on	월계	두월	3.0	3.0	-	30,000	20,000	10,000	-	암반	200	0.003	80
			복다 1	3.0	3.0	-	30,000	20,000	10,000	-	암반	200	0.003	80
복다 2			3.0	3.0	-	30,000	20,000	10,000	-	암반	200	0.003	80	
비룡			3.0	3.0	-	30,000	20,000	10,000	-	암반	200	0.003	80	
후곡			3.0	3.0	-	30,000	20,000	10,000	-	암반	200	0.003	80	
목론			3.0	3.0	-	30,000	20,000	10,000	-	암반	200	0.003	80	
하동			3.0	3.0	-	30,000	20,000	10,000	-	암반	200	0.003	80	
금산			3.0	3.0	-	30,000	20,000	10,000	-	암반	200	0.003	80	
쌍림			3.0	3.0	-	30,000	20,000	10,000	-	암반	200	0.003	80	
무풍			3.0	3.0	-	30,000	20,000	10,000	-	암반	200	0.003	80	
마산	3.0	3.0	-	30,000	20,000	10,000	-	암반	200	0.003	80			
두고	3.0	3.0	-	30,000	20,000	10,000	-	암반	200	0.003	80			

24. 농 업 용 수 개 발 Completion Status of Irrigation

단위 : 면적...헥타아르
금액.....천원

시 도 Province	시 군 Shi and Gun	수원공명 Name of Facilities	준공면적 Completed Area			사 업 비 Project Cost				시설구분 Irrigation Source	직 경 Diameter (mm)	채수량 Amount of Water Attained (m ³ /s)	심 도 Depth (m)
			계 Total	신 규 Newly	보 강 Upgrading	계 Total	국고보조금 Government Subsidy	지방비 Local Government Subsidy	기 타 Others				
	나 주 Naju	용 계	3.0	3.0	-	30,000	20,000	10,000	-	암 반	200	0.003	80
		쌍 지	3.0	3.0	-	30,000	20,000	10,000	-	암 반	200	0.003	80
		농 주	3.0	3.0	-	30,000	20,000	10,000	-	암 반	200	0.003	80
		남 가	3.0	3.0	-	30,000	20,000	10,000	-	암 반	200	0.003	80
		상 삼	3.0	3.0	-	30,000	20,000	10,000	-	암 반	200	0.003	80
		구 상	3.0	3.0	-	30,000	20,000	10,000	-	암 반	200	0.003	80
		선 만	3.0	3.0	-	30,000	20,000	10,000	-	암 반	200	0.003	80
		명 명	3.0	3.0	-	30,000	20,000	10,000	-	암 반	200	0.003	80
		명 촌	3.0	3.0	-	30,000	20,000	10,000	-	암 반	200	0.003	80
		선 변	3.0	3.0	-	30,000	20,000	10,000	-	암 반	200	0.003	80
		대 치	3.0	3.0	-	30,000	20,000	10,000	-	암 반	200	0.003	80
		봉 덕	3.0	3.0	-	30,000	20,000	10,000	-	암 반	200	0.003	80
		농 선	3.0	3.0	-	30,000	20,000	10,000	-	암 반	200	0.003	80
		신 월	3.0	3.0	-	30,000	20,000	10,000	-	암 반	200	0.003	80
		대 룡	3.0	3.0	-	30,000	20,000	10,000	-	암 반	200	0.003	80
		대 대	3.0	3.0	-	30,000	20,000	10,000	-	암 반	200	0.003	80
		대 동	3.0	3.0	-	30,000	20,000	10,000	-	암 반	200	0.003	80
		송 촌	3.0	3.0	-	30,000	30,000	-	-	암 반	250	0.003	100
		장 산	3.0	3.0	-	30,000	30,000	-	-	암 반	250	0.003	100
		청 송	3.0	3.0	-	30,000	30,000	-	-	암 반	250	0.003	100
		신 광	3.0	3.0	-	30,000	30,000	-	-	암 반	250	0.003	100
	용 산	3.0	3.0	-	30,000	30,000	-	-	암 반	250	0.003	100	
	오 계	3.0	3.0	-	30,000	30,000	-	-	암 반	250	0.003	100	
	국 동	3.0	3.0	-	30,000	30,000	-	-	암 반	250	0.003	100	
	중 야	3.0	3.0	-	30,000	30,000	-	-	암 반	250	0.003	100	
	동 방	3.0	3.0	-	30,000	30,000	-	-	암 반	250	0.003	100	
	마 동	3.0	3.0	-	30,000	30,000	-	-	암 반	250	0.003	100	
	효 막	3.0	3.0	-	30,000	30,000	-	-	암 반	250	0.003	100	
	운 흥	3.0	3.0	-	30,000	30,000	-	-	암 반	250	0.003	100	
	덕 림	3.0	3.0	-	30,000	30,000	-	-	암 반	250	0.003	100	
	석 해	3.0	3.0	-	30,000	30,000	-	-	암 반	250	0.003	100	
	마 현	3.0	3.0	-	30,000	30,000	-	-	암 반	250	0.003	100	
	금 당	3.0	3.0	-	30,000	30,000	-	-	암 반	250	0.003	100	
동 산	3.0	3.0	-	30,000	30,000	-	-	암 반	250	0.003	100		
신 포	3.0	3.0	-	30,000	30,000	-	-	암 반	250	0.003	100		
구 령	3.0	3.0	-	30,000	30,000	-	-	암 반	250	0.003	100		
여 천 Yöch'ön	공 수 들	3.0	3.0	-	30,000	30,000	-	-	암 반	200	0.003	120	
광 양 Kwang-yang	백 동	3.0	3.0	-	30,000	30,000	-	-	암 반	200	0.004	150	
	무 선	3.0	3.0	-	30,000	30,000	-	-	암 반	200	0.003	138	
	지 곡	3.0	3.0	-	30,000	30,000	-	-	암 반	200	0.003	85	
	당 저	3.0	3.0	-	30,000	30,000	-	-	암 반	200	0.003	90	
	산 남	3.0	-	3.0	30,000	30,000	-	-	암 반	200	0.003	87	
	추 동	3.0	3.0	-	30,000	30,000	-	-	암 반	200	0.003	80	
동 곡	3.0	3.0	-	30,000	30,000	-	-	암 반	200	0.003	140		

사 업 준 공 현 황(계속)

Water Development Projects(Cont'd)

Unit : Area ha
Cost.....1,000 Won

시 도	시 군	수원공명 Name of Facilities	준공면적 Completed Area			사 업 비 Project Cost				시설구분 Irrigation Source	직 경 Diameter (mm)	채수량 Amount of Water Attained (m ³ /s)	심 도 Depth (m)
			계 Total	신 규 Newly	보 강 Upgrading	계 Total	국고보조금 Government Subsidy	지방비 Local Government Subsidy	기 타 Others				
	담 양 Tamyang	대 리	3.0	3.0	-	30,000	30,000	-	-	암 반	200	0.004	80
		지 원	3.0	3.0	-	30,000	30,000	-	-	암 반	200	0.004	82
		월 길	3.0	3.0	-	30,000	30,000	-	-	암 반	200	0.003	82
		금 천	3.0	3.0	-	30,000	30,000	-	-	암 반	200	0.004	80
		원 촌	3.0	3.0	-	30,000	30,000	-	-	암 반	250	0.004	100
		삼 만	3.0	3.0	-	26,470	26,470	-	-	암 반	250	0.003	80
		삼 다	3.0	3.0	-	26,470	26,470	-	-	암 반	250	0.003	80
		봉 학	3.0	3.0	-	26,470	26,470	-	-	암 반	250	0.003	90
		맹 골	3.0	3.0	-	26,470	26,470	-	-	암 반	250	0.003	80
		지 석	3.0	3.0	-	26,470	26,470	-	-	암 반	250	0.003	80
		유 곡	3.0	3.0	-	26,470	26,470	-	-	암 반	250	0.003	90
		외 동	3.0	3.0	-	26,470	26,470	-	-	암 반	250	0.004	80
		땅 골	3.0	3.0	-	26,470	26,470	-	-	암 반	250	0.003	80
		당 산	3.0	3.0	-	26,470	26,470	-	-	암 반	250	0.003	82
		봉 안	3.0	3.0	-	26,470	26,470	-	-	암 반	250	0.003	84
		오 례	3.0	3.0	-	26,470	26,470	-	-	암 반	250	0.003	80
		외 추	3.0	3.0	-	26,470	26,470	-	-	암 반	250	0.004	80
		대 성	3.0	3.0	-	26,470	26,470	-	-	암 반	250	0.003	86
	장 찬	3.0	3.0	-	26,470	26,470	-	-	암 반	250	0.005	80	
	대 들이	3.0	3.0	-	26,470	26,470	-	-	암 반	250	0.003	90	
	고 성	3.0	3.0	-	26,470	26,470	-	-	암 반	250	0.003	92	
	곡 성 Koksŏng	계 곡	3.0	3.0	-	26,480	26,480	-	-	암 반	250	0.003	82
		죽 산	3.0	3.0	-	30,000	30,000	-	-	암 반	200	0.003	75
		묘 천	3.0	3.0	-	30,000	30,000	-	-	암 반	200	0.003	79
		명 산	3.0	3.0	-	30,000	30,000	-	-	암 반	200	0.003	96
		근 촌	3.0	3.0	-	30,000	30,000	-	-	암 반	200	0.003	80
		염 곡 2	3.0	3.0	-	30,000	30,000	-	-	암 반	200	0.003	78
		죽 정 2	3.0	3.0	-	30,000	30,000	-	-	암 반	200	0.003	98
		구 룡	3.0	3.0	-	30,000	30,000	-	-	암 반	200	0.003	120
		원 달 2	3.0	3.0	-	30,000	30,000	-	-	암 반	200	0.003	150
		수 리	3.0	3.0	-	30,000	30,000	-	-	암 반	200	0.003	158
		목 동	3.0	3.0	-	30,000	30,000	-	-	암 반	200	0.003	85
		황 산	3.0	3.0	-	30,000	30,000	-	-	암 반	200	0.003	84
		매 월	3.0	3.0	-	30,000	30,000	-	-	암 반	200	0.003	80
		만 수 2	3.0	3.0	-	30,000	30,000	-	-	암 반	200	0.003	74
	구 례 Kurye	운 교	3.0	3.0	-	30,000	30,000	-	-	암 반	200	0.003	80
		운 곡	3.0	3.0	-	30,000	30,000	-	-	암 반	200	0.003	104
		동 산 1	3.0	-	3.0	30,000	30,000	-	-	암 반	200	0.003	110
		신 촌 1	3.0	-	3.0	30,000	30,000	-	-	암 반	200	0.003	110
		안 읍 1	3.0	-	3.0	30,000	30,000	-	-	암 반	200	0.003	110
		양 동 1	3.0	-	3.0	30,000	30,000	-	-	암 반	200	0.003	110
		용 지 동	3.0	3.0	-	30,000	30,000	-	-	암 반	200	0.003	120
매안들1		3.0	-	3.0	30,000	30,000	-	-	암 반	200	0.003	120	
내안들1		3.0	-	3.0	30,000	30,000	-	-	암 반	200	0.003	120	
대 촌 1		3.0	-	3.0	30,000	30,000	-	-	암 반	200	0.003	120	

24. 농 업 용 수 개 발 Completion Status of Irrigation

단위 : 면적...헥타아르
금액.....천원

시 도 Province	시 군 Shi and Gun	수원공명 Name of Facilities	준공면적 Completed Area			사 업 비 Project Cost				시설구분 Irrigation Source	직 경 Diameter (mm)	채수량 Amount of Water Attained (m ³ /s)	심 도 Depth (m)	
			계 Total	신 규 Newly	보 강 Upgrading	계 Total	국고보조금 Government Subsidy	지방비 Local Government Subsidy	기 타 Others					
여 천 Yöch'ön	여 천 Yöch'ön	가 동 1	3.0	-	3.0	30,000	30,000	-	-	암 반	200	0.003	110	
		용 정 1	3.0	-	3.0	30,000	30,000	-	-	암 반	200	0.003	110	
		사 로 1	3.0	-	3.0	30,000	30,000	-	-	암 반	200	0.003	110	
		계 척 1	3.0	-	3.0	30,000	30,000	-	-	암 반	200	0.003	110	
		둔 전 1	3.0	-	3.0	30,000	30,000	-	-	암 반	250	0.002	84	
		하 동 1	1.5	-	1.5	30,000	30,000	-	-	암 반	250	0.002	60	
		승 월	3.0	3.0	-	30,000	30,000	-	-	암 반	250	0.002	85	
		금 대	1.5	1.5	-	30,000	30,000	-	-	암 반	250	0.002	80	
		대 포	3.0	3.0	-	30,000	30,000	-	-	암 반	250	0.003	87	
		덕 양	3.0	-	3.0	30,000	30,000	-	-	암 반	250	0.002	92	
		풍 류 1	3.0	-	3.0	30,000	30,000	-	-	암 반	250	0.003	84	
		관 기 1	3.0	3.0	-	30,000	30,000	-	-	암 반	250	0.003	78	
		관 기 2	3.0	3.0	-	30,000	30,000	-	-	암 반	250	0.003	82	
		취 적	3.0	3.0	-	30,000	30,000	-	-	암 반	250	0.002	84	
		송 정	3.0	-	3.0	30,000	30,000	-	-	암 반	250	0.002	80	
		반 월	3.0	3.0	-	30,000	30,000	-	-	암 반	250	0.002	80	
		청 산	1.5	1.5	-	30,000	30,000	-	-	암 반	250	0.003	77	
		산 수	1.5	1.5	-	30,000	30,000	-	-	암 반	250	0.003	176	
	용 주 1	3.0	-	3.0	30,000	30,000	-	-	암 반	250	0.002	80		
	구 미	3.0	3.0	-	30,000	30,000	-	-	암 반	250	0.002	120		
	산 전	1.5	1.5	-	30,000	30,000	-	-	암 반	250	0.002	75		
	두 모 1	1.5	-	1.5	30,000	30,000	-	-	암 반	250	0.002	80		
	십 포	1.5	1.5	-	30,000	30,000	-	-	암 반	250	0.002	77		
	고 흥 Kohŭng	고 흥 Kohŭng	고 소	3.0	3.0	-	30,000	24,000	6,000	-	암 반	250	0.017	85
			행 정	3.0	3.0	-	30,000	24,000	6,000	-	암 반	250	0.009	87
			봉 암	3.0	3.0	-	30,000	24,000	6,000	-	암 반	250	0.010	85
			관 리	3.0	3.0	-	30,000	24,000	6,000	-	암 반	250	0.009	85
			도 촌	3.0	3.0	-	30,000	24,000	6,000	-	암 반	250	0.009	85
			송 정	3.0	3.0	-	30,000	24,000	6,000	-	암 반	250	0.009	150
			매 곡	3.0	3.0	-	30,000	24,000	6,000	-	암 반	250	0.009	85
			신 촌	3.0	3.0	-	30,000	24,000	6,000	-	암 반	250	0.010	85
			어 전	3.0	3.0	-	30,000	24,000	6,000	-	암 반	250	0.009	85
			덕 중	3.0	3.0	-	30,000	24,000	6,000	-	암 반	250	0.009	85
			봉 산	3.0	3.0	-	30,000	24,000	6,000	-	암 반	250	0.010	86
			송 산	3.0	3.0	-	30,000	24,000	6,000	-	암 반	250	0.012	85
			예 내	3.0	3.0	-	30,000	24,000	6,000	-	암 반	250	0.005	85
			모 룡 1	3.0	3.0	-	30,000	24,000	6,000	-	암 반	250	0.012	150
	여 천 Yöch'ön	여 천 Yöch'ön	여 호	3.0	3.0	-	30,000	24,000	6,000	-	암 반	250	0.009	85
			신 안	3.0	3.0	-	30,000	24,000	6,000	-	암 반	250	0.010	130
			회 계	3.0	3.0	-	30,000	24,000	6,000	-	암 반	250	0.010	85
			모 룡 2	3.0	3.0	-	30,000	24,000	6,000	-	암 반	250	0.009	96
			예 동 1	3.0	3.0	-	30,000	24,000	6,000	-	암 반	250	0.010	85
예 동 2			3.0	3.0	-	30,000	24,000	6,000	-	암 반	250	0.009	85	
여 호 2			3.0	3.0	-	30,000	24,000	6,000	-	암 반	250	0.009	85	
안 치 2			3.0	3.0	-	30,000	24,000	6,000	-	암 반	250	0.009	85	

사업준공현황(계속)

Water Development Projects(Cont'd)

Unit : Area ha
Cost 1,000 Won

시도	시군	수원공명 Name of Facilities	준공면적 Completed Area			사업비 Project Cost				시설구분 Irrigation Source	직경 Diameter (mm)	채수량 Amount of Water Attained (m ³ /s)	심도 Depth (m)		
			계 Total	신규 Newly	보강 Upgrading	계 Total	국고보조금 Government Subsidy	지방비 Local Government Subsidy	기타 Others						
	보성 Posöng	양사호	3.0	3.0	-	30,000	24,000	6,000	-	암반	250	0.009	85		
		신곡대	3.0	3.0	-	30,000	24,000	6,000	-	암반	250	0.009	85		
		망주옥	3.0	3.0	-	30,000	24,000	6,000	-	암반	250	0.010	85		
		신정장	3.0	3.0	-	30,000	24,000	6,000	-	암반	250	0.009	85		
		오월안	3.0	3.0	-	30,000	24,000	6,000	-	암반	250	0.011	85		
		신기성	3.0	3.0	-	30,000	24,000	6,000	-	암반	250	0.014	85		
		용반금	3.0	3.0	-	30,000	24,000	6,000	-	암반	250	0.010	85		
		예회백	3.0	3.0	-	30,000	24,000	6,000	-	암반	250	0.009	85		
		덕홍옥	3.0	3.0	-	30,000	24,000	6,000	-	암반	250	0.010	85		
		평서오	3.0	3.0	-	30,000	30,000	-	-	암반	250	0.009	85		
		주봉장	3.0	3.0	-	30,000	30,000	-	-	암반	250	0.003	80		
		낙성낙	3.0	3.0	-	30,000	30,000	-	-	암반	250	0.003	75		
		연산마	3.0	3.0	-	30,000	30,000	-	-	암반	250	0.003	80		
		거석1	3.0	3.0	-	30,000	30,000	-	-	암반	250	0.003	80		
		풍치원	3.0	3.0	-	30,000	30,000	-	-	암반	250	0.003	60		
		당수하	3.0	3.0	-	30,000	30,000	-	-	암반	250	0.003	75		
		일리오	3.0	3.0	-	30,000	30,000	-	-	암반	250	0.004	81		
		장천정	3.0	3.0	-	30,000	30,000	-	-	암반	250	0.003	60		
		룡전역	3.0	3.0	-	30,000	30,000	-	-	암반	250	0.003	80		
		삼바리	3.0	3.0	-	30,000	30,000	-	-	암반	250	0.003	82		
		거석2	3.0	-	3.0	30,000	30,000	-	-	암반	250	0.003	80		
		대야송	3.0	-	3.0	30,000	30,000	-	-	암반	250	0.003	80		
		곡지삼	3.0	-	3.0	30,000	30,000	-	-	암반	250	0.004	83		
		장동서	3.0	-	3.0	30,000	30,000	-	-	암반	250	0.003	80		
		신류벽	3.0	-	3.0	30,000	30,000	-	-	암반	250	0.004	75		
		화순 Hwasun	벽라	3.0	3.0	-	26,370	26,370	-	-	암반	250	0.003	80	
			주도	3.0	3.0	-	27,430	27,430	-	-	암반	250	0.003	105	
			유천	3.0	3.0	-	26,365	26,365	-	-	암반	250	0.003	103	
			한계용	3.0	3.0	-	30,000	30,000	-	-	암반	250	0.003	100	
				곡	3.0	3.0	-	30,000	30,000	-	-	암반	250	0.003	102
				용	3.0	3.0	-	30,000	30,000	-	-	암반	250	0.003	120

24. 농 업 용 수 개 발

Completion Status of Irrigation

단위 : 면적...헥타아르
금액.....천원

시 도	시 군	수원공명 Name of Facilities	준공면적 Completed Area			사 업 비 Project Cost				시설구분 Irrigation Source	직 경 Diameter (mm)	채수량 Amount of Water Attained (m ³ /s)	심 도 Depth (m)
			계 Total	신 규 Newly	보 강 Upgrading	계 Total	국고보조금 Government Subsidy	지방비 Local Government Subsidy	기 타 Others				
	장 흥 Changhung	석 정	3.0	3.0	-	26,365	26,365	-	-	암 반	200	0.003	100
		화 립	3.0	3.0	-	30,000	30,000	-	-	암 반	200	0.003	104
		부 곡	3.0	3.0	-	60,000	30,000	30,000	-	암 반	200	0.003	202
		이 만	3.0	3.0	-	26,370	26,370	-	-	암 반	200	0.003	100
		어 리	3.0	3.0	-	27,450	27,450	-	-	암 반	200	0.003	100
		쌍 봉	3.0	3.0	-	30,000	30,000	-	-	암 반	200	0.003	126
		만 인	3.0	3.0	-	27,450	27,450	-	-	암 반	200	0.003	106
		월 곡	3.0	3.0	-	30,000	30,000	-	-	암 반	200	0.003	107
		지 월	3.0	3.0	-	26,370	26,370	-	-	암 반	200	0.003	103
		벽 지	3.0	3.0	-	27,490	27,490	-	-	암 반	200	0.003	100
		천 태	3.0	3.0	-	41,870	20,935	20,935	-	암 반	200	0.003	200
		영 평	3.0	3.0	-	27,390	27,390	-	-	암 반	200	0.003	100
		다 곡	3.0	3.0	-	25,770	25,770	-	-	암 반	200	0.003	84
		노 기	3.0	3.0	-	30,000	30,000	-	-	암 반	200	0.003	120
		유 천	3.0	3.0	-	26,370	26,370	-	-	암 반	200	0.003	102
		벽 송	3.0	3.0	-	26,360	26,360	-	-	암 반	200	0.003	120
		대 포	3.0	3.0	-	30,000	30,000	-	-	암 반	200	0.003	82
		운 암	3.0	3.0	-	26,370	26,370	-	-	암 반	200	0.003	100
		농 농	3.0	3.0	-	30,000	30,000	-	-	암 반	200	0.003	100
		삼 산	3.0	3.0	-	30,000	21,000	9,000	-	암 반	200	0.003	60
		수 양	3.0	3.0	-	30,000	21,000	9,000	-	암 반	200	0.003	93
		금 장	3.0	3.0	-	30,000	21,000	9,000	-	암 반	200	0.003	70
		송 전	3.0	3.0	-	30,000	21,000	9,000	-	암 반	200	0.003	62
		해 당	3.0	3.0	-	30,000	30,000	-	-	암 반	200	0.003	65
		농 안	3.0	3.0	-	30,000	30,000	-	-	암 반	200	0.003	66
		연 정	3.0	3.0	-	30,000	30,000	-	-	암 반	200	0.003	75
		어 서	3.0	3.0	-	30,000	30,000	-	-	암 반	200	0.003	80
		울 리	3.0	3.0	-	30,000	30,000	-	-	암 반	200	0.003	60
		복 흥	3.0	3.0	-	30,000	30,000	-	-	암 반	200	0.003	60
		장 주	3.0	3.0	-	30,000	30,000	-	-	암 반	200	0.003	74
		심 천	3.0	3.0	-	30,000	30,000	-	-	암 반	200	0.003	80
		운 수	3.0	3.0	-	30,000	30,000	-	-	암 반	200	0.003	85
		순 지	3.0	3.0	-	30,000	30,000	-	-	암 반	200	0.003	63
		송 촌	3.0	3.0	-	30,000	30,000	-	-	암 반	200	0.003	60
		월 암	3.0	3.0	-	30,000	30,000	-	-	암 반	200	0.003	60
		차 동	3.0	3.0	-	30,000	30,000	-	-	암 반	200	0.003	83
		석 교	3.0	3.0	-	30,000	30,000	-	-	암 반	200	0.003	80
		진 산	3.0	3.0	-	30,000	30,000	-	-	암 반	200	0.003	61
		연 동	3.0	3.0	-	30,000	-	30,000	-	암 반	200	0.003	96
		가 학	3.0	3.0	-	30,000	-	30,000	-	암 반	200	0.004	66
모 산	3.0	3.0	-	30,000	-	30,000	-	암 반	200	0.003	65		
복 교	3.0	3.0	-	30,000	-	30,000	-	암 반	200	0.003	90		
의 동	3.0	3.0	-	30,000	-	30,000	-	암 반	200	0.003	60		
장 산	3.0	3.0	-	30,000	30,000	-	-	암 반	200	0.003	65		
강 진	3.0	-	3.0	30,000	30,000	-	-	암 반	250	0.003	80		

사업준공현황(계속)

Water Development Projects(Cont'd)

Unit : Area ha
Cost.....1,000 Won

시도	시군	수원공명	준공면적 Completed Area			사업비 Project Cost				시설구분	직경	채수량	심도	
			계	신규	보강	계	국고보조금	지방비	기타					
Province	Shi and Gun	Name of Facilities	Total	Newly	Upgrading	Total	Government Subsidy	Local Government Subsidy	Others	Irrigation Source	Diameter (mm)	Amount of Water Attained (m ³ /s)	Depth (m)	
Kangjin	송풍안영영단사구수상산지백송논송부봉강수당도	현동	3.0	-	3.0	30,000	30,000	-	-	암반	250	0.003	80	
		동지	3.0	3.0	-	30,000	30,000	-	-	암반	250	0.002	80	
		영동	3.0	3.0	-	30,000	30,000	-	-	암반	250	0.004	80	
		영북	3.0	3.0	-	30,000	30,000	-	-	암반	250	0.003	80	
		단월	3.0	3.0	-	30,000	30,000	-	-	암반	250	0.003	80	
		사당	3.0	3.0	-	30,000	30,000	-	-	암반	250	0.003	80	
		구수	3.0	3.0	-	30,000	30,000	-	-	암반	250	0.003	80	
		수인	3.0	3.0	-	30,000	30,000	-	-	암반	250	0.003	80	
		상분	3.0	3.0	-	30,000	30,000	-	-	암반	250	0.003	80	
		산지	3.0	3.0	-	30,000	30,000	-	-	암반	250	0.003	80	
		지석	3.0	3.0	-	30,000	30,000	-	-	암반	250	0.003	80	
		백용	3.0	3.0	-	30,000	30,000	-	-	암반	250	0.004	80	
		송천	3.0	3.0	-	30,000	30,000	-	-	암반	250	0.004	80	
		논정	3.0	3.0	-	30,000	30,000	-	-	암반	250	0.003	80	
		송학	3.0	3.0	-	30,000	30,000	-	-	암반	250	0.003	80	
		부흥	3.0	3.0	-	30,000	30,000	-	-	암반	250	0.003	80	
		봉림	3.0	3.0	-	30,000	30,000	-	-	암반	250	0.003	80	
		강정	3.0	3.0	-	30,000	30,000	-	-	암반	250	0.003	80	
		수동	3.0	3.0	-	30,000	30,000	-	-	암반	250	0.003	80	
		당산	3.0	3.0	-	30,000	30,000	-	-	암반	250	0.003	80	
	도통	3.0	3.0	-	30,000	-	30,000	-	암반	250	0.003	80		
	해남	Haenam	연당	3.0	-	3.0	30,000	-	30,000	-	암반	200	0.003	85
			성진	3.0	3.0	-	30,000	30,000	-	-	암반	200	0.003	86
			산동	3.0	-	3.0	30,000	30,000	-	-	암반	200	0.004	86
	영암	Yöng-am	라범	3.0	-	3.0	30,000	30,000	-	-	암반	200	0.003	82
			망호	3.0	3.0	-	30,000	30,000	-	-	암반	200	0.003	104
			신석	3.0	3.0	-	30,000	30,000	-	-	암반	200	0.004	100
			영보	3.0	3.0	-	30,000	30,000	-	-	암반	200	0.003	104
			월령	3.0	3.0	-	30,000	30,000	-	-	암반	200	0.002	106
			용흥	3.0	3.0	-	30,000	30,000	-	-	암반	200	0.003	100
			종오	3.0	3.0	-	30,000	30,000	-	-	암반	200	0.002	100
			학동	3.0	3.0	-	30,000	30,000	-	-	암반	200	0.003	100
			치릿	3.0	3.0	-	30,000	30,000	-	-	암반	200	0.003	104
와우			3.0	3.0	-	30,000	30,000	-	-	암반	200	0.003	180	
원항			3.0	3.0	-	30,000	30,000	-	-	암반	200	0.003	100	
의암			3.0	3.0	-	30,000	30,000	-	-	암반	200	0.003	102	
무안			Muan	신흥동	3.0	3.0	-	30,000	30,000	-	-	암반	200	0.003
	회현	3.0		3.0	-	30,000	30,000	-	-	암반	200	0.003	100	
	유천동	3.0		3.0	-	30,000	30,000	-	-	암반	200	0.003	100	
	묵동	3.0		3.0	-	30,000	30,000	-	-	암반	200	0.003	100	
	남산	3.0		3.0	-	30,000	30,000	-	-	암반	200	0.003	100	
	곽단	3.0		3.0	-	30,000	15,000	15,000	-	암반	200	0.003	80	
	의산	3.0		3.0	-	30,000	15,000	15,000	-	암반	200	0.003	80	
	남안	3.0		3.0	-	30,000	15,000	15,000	-	암반	200	0.003	90	

24. 농 업 용 수 개 발

Completion Status of Irrigation

단위 : 면적...헥타아르
금액.....천원

시 도 Province	시 군 Shi and Gun	수원공명 Name of Facilities	준공면적 Completed Area			사 업 비 Project Cost				시설구분 Irrigation Source	직 경 Diameter (mm)	채수량 Amount of Water Attained (nr/s)	심 도 Depth (m)
			계 Total	신 규 Newly	보 강 Upgrading	계 Total	국고보조금 Government Subsidy	지방비 Local Government Subsidy	기 타 Others				
		고 읍	3.0	3.0	-	30,000	15,000	15,000	-	암 반	200	0.003	80
		농 장	4.0	4.0	-	30,000	15,000	15,000	-	암 반	200	0.003	81
		봉 명	3.0	3.0	-	30,000	15,000	15,000	-	암 반	200	0.003	70
		청 수	3.0	3.0	-	30,000	15,000	15,000	-	암 반	200	0.003	70
		신 기	4.0	4.0	-	30,000	15,000	15,000	-	암 반	200	0.003	80
		원승현	4.0	4.0	-	30,000	15,000	15,000	-	암 반	200	0.003	70
		병 산	3.0	3.0	-	30,000	15,000	15,000	-	암 반	200	0.003	80
		평 산	3.0	3.0	-	30,000	15,000	15,000	-	암 반	200	0.003	90
		지 산	3.0	3.0	-	30,000	15,000	15,000	-	암 반	200	0.003	93
		달 산	3.0	3.0	-	30,000	15,000	15,000	-	암 반	200	0.003	70
		북 길	4.0	4.0	-	30,000	15,000	15,000	-	암 반	200	0.003	80
		서 호	4.0	4.0	-	30,000	15,000	15,000	-	암 반	200	0.003	80
		해 운	3.0	3.0	-	30,000	15,000	15,000	-	암 반	200	0.003	80
		평 산	3.0	3.0	-	30,000	15,000	15,000	-	암 반	200	0.003	80
		구 래	3.8	3.8	-	30,000	15,000	15,000	-	암 반	200	0.003	80
		용 래	3.0	3.0	-	30,000	15,000	15,000	-	암 반	200	0.003	80
		학 송	3.0	3.0	-	30,000	15,000	15,000	-	암 반	200	0.003	80
		연 동	4.0	4.0	-	30,000	15,000	15,000	-	암 반	200	0.003	80
		도 원	3.0	3.0	-	30,000	15,000	15,000	-	암 반	200	0.003	80
		산 청	3.0	3.0	-	30,000	15,000	15,000	-	암 반	200	0.003	80
		월 암	3.0	3.0	-	30,000	15,000	15,000	-	암 반	200	0.003	80
	합 평 Hamp'yŏng	하느리	3.0	3.0	-	30,000	30,000	-	-	암 반	200	0.002	100
		백 년	3.0	3.0	-	30,000	30,000	-	-	암 반	200	0.002	100
		용 흥	3.0	3.0	-	30,000	30,000	-	-	암 반	200	0.002	100
		의식동	3.0	3.0	-	30,000	30,000	-	-	암 반	200	0.002	100
		신 기	3.0	3.0	-	30,000	30,000	-	-	암 반	200	0.002	100
		신 천	3.0	3.0	-	30,000	30,000	-	-	암 반	200	0.002	100
		좌 야	3.0	3.0	-	30,000	30,000	-	-	암 반	200	0.002	100
		내 동	3.0	3.0	-	30,000	30,000	-	-	암 반	200	0.002	100
		영 화촌	3.0	3.0	-	30,000	30,000	-	-	암 반	200	0.002	100
		정 자동	3.0	3.0	-	30,000	30,000	-	-	암 반	200	0.002	100
		송 촌	3.0	3.0	-	30,000	30,000	-	-	암 반	200	0.002	100
		구 룡	3.0	3.0	-	30,000	30,000	-	-	암 반	200	0.002	100
		월 봉	3.0	3.0	-	30,000	30,000	-	-	암 반	200	0.002	100
		백 야	3.0	3.0	-	30,000	30,000	-	-	암 반	200	0.002	100
		광 암	3.0	3.0	-	30,000	-	30,000	-	암 반	200	0.002	100
		성 대	3.0	3.0	-	30,000	-	30,000	-	암 반	200	0.002	100
		외 치	3.0	3.0	-	30,000	-	30,000	-	암 반	200	0.002	100
		해 보	3.0	3.0	-	30,000	-	30,000	-	암 반	200	0.002	100
		덕 산	3.0	3.0	-	30,000	-	30,000	-	암 반	200	0.002	100
	영 광 Yŏnggwang	와 룡	3.0	3.0	-	30,000	30,000	-	-	암 반	200	0.003	104
		송 립	3.0	3.0	-	30,000	30,000	-	-	암 반	200	0.003	100
		구 수	3.0	3.0	-	30,000	30,000	-	-	암 반	200	0.003	100
		약 수	3.0	3.0	-	30,000	30,000	-	-	암 반	200	0.003	100
		장 산	3.0	3.0	-	30,000	30,000	-	-	암 반	200	0.003	100

사업준공현황(계속)

Water Development Projects(Cont'd)

Unit : Area ha
Cost.....1,000 Won

시도	시군	수원공명	준공면적 Completed Area			사업비 Project Cost				시설구분	직경	채수량	심도
			계	신규	보강	계	국고보조금	지방비	기타				
Province	Shi and Gun	Name of Facilities	Total	Newly	Upgrading	Total	Government Subsidy	Local Government Subsidy	Others	Irrigation Source	Diameter (mm)	Amount of Water Attained (m ³ /s)	Depth (m)
장성 Changsŏng	장성	진덕	3.0	3.0	-	30,000	30,000	-	-	암반	200	0.003	100
		원흥	3.0	3.0	-	30,000	30,000	-	-	암반	200	0.003	100
		홍교	3.0	3.0	-	30,000	30,000	-	-	암반	200	0.003	100
		덕흥	3.0	3.0	-	30,000	30,000	-	-	암반	200	0.003	100
		삼효	3.0	3.0	-	30,000	30,000	-	-	암반	200	0.003	100
		금계	3.0	3.0	-	30,000	30,000	-	-	암반	200	0.003	100
		생곡	3.0	3.0	-	30,000	30,000	-	-	암반	200	0.003	100
		마읍	3.0	3.0	-	30,000	30,000	-	-	암반	200	0.003	100
		남동	3.0	3.0	-	30,000	30,000	-	-	암반	200	0.003	100
		반안	3.0	3.0	-	30,000	30,000	-	-	암반	200	0.003	100
		홍곡	3.0	3.0	-	30,000	30,000	-	-	암반	200	0.003	100
		봉남	3.0	3.0	-	30,000	30,000	-	-	암반	200	0.003	100
		축동	3.0	3.0	-	30,000	30,000	-	-	암반	200	0.003	100
		용성	3.0	3.0	-	30,000	30,000	-	-	암반	200	0.003	100
		덕흥	3.0	3.0	-	30,000	30,000	-	-	암반	200	0.003	100
		장동	3.0	3.0	-	30,000	30,000	-	-	암반	200	0.002	210
		부흥	3.0	3.0	-	30,000	30,000	-	-	암반	200	0.002	154
		울곡	3.0	3.0	-	30,000	30,000	-	-	암반	200	0.002	100
		내마	3.0	3.0	-	30,000	30,000	-	-	암반	200	0.002	100
		항골	3.0	3.0	-	30,000	30,000	-	-	암반	200	0.002	100
		통안	3.0	3.0	-	30,000	30,000	-	-	암반	200	0.002	100
		원당	3.0	3.0	-	30,000	30,000	-	-	암반	200	0.002	100
		홍정	3.0	3.0	-	30,000	30,000	-	-	암반	200	0.002	152
		수남	3.0	3.0	-	30,000	30,000	-	-	암반	200	0.002	100
		청산	3.0	3.0	-	30,000	30,000	-	-	암반	200	0.002	100
		봉덕	3.0	3.0	-	30,000	30,000	-	-	암반	200	0.002	100
		하사	3.0	3.0	-	30,000	30,000	-	-	암반	200	0.002	106
		괴정	3.0	3.0	-	30,000	30,000	-	-	암반	200	0.002	106
		초곡	3.0	3.0	-	30,000	30,000	-	-	암반	200	0.002	92
		오산	3.0	3.0	-	30,000	30,000	-	-	암반	200	0.003	100
		조산	3.0	3.0	-	30,000	30,000	-	-	암반	200	0.002	125
		신촌	3.0	3.0	-	30,000	30,000	-	-	암반	200	0.002	100
		완도 Wando	완도	화개	3.0	3.0	-	30,000	30,000	-	-	암반	250
양지	3.0			3.0	-	30,000	30,000	-	-	암반	250	0.002	70
대야	3.0			3.0	-	30,000	30,000	-	-	암반	250	0.002	70
대신	3.0			3.0	-	30,000	30,000	-	-	암반	250	0.004	70
월송	3.0			3.0	-	30,000	30,000	-	-	암반	250	0.002	80
원동	3.0			3.0	-	30,000	30,000	-	-	암반	250	0.003	100
망축	3.0			3.0	-	30,000	30,000	-	-	암반	250	0.003	75
신리	3.0			3.0	-	30,000	30,000	-	-	암반	250	0.002	70
월양	3.0			3.0	-	30,000	30,000	-	-	암반	250	0.002	70
내정	3.0			3.0	-	30,000	30,000	-	-	암반	250	0.002	80
덕암	3.0	3.0	-	30,000	30,000	-	-	암반	250	0.002	70		
신장	3.0	3.0	-	30,000	30,000	-	-	암반	250	0.002	80		
척찬	3.0	3.0	-	30,000	30,000	-	-	암반	250	0.002	75		

24. 농 업 용 수 개 발 Completion Status of Irrigation

단위 : 면적...헥타아르
금액.....천원

시 도 Province	시 군 Shi and Gun	수원공명 Name of Facilities	준공면적 Completed Area			사 업 비 Project Cost				시설구분 Irrigation Source	직 경 Diameter (mm)	채수량 Amount of Water Attained (m ³ /s)	심 도 Depth (m)	
			계 Total	신 규 Newly	보 강 Upgrading	계 Total	국고보조금 Government Subsidy	지방비 Local Government Subsidy	기 타 Others					
	진 도 Chindo	득 암	3.0	3.0	-	30,000	30,000	-	-	암 반	250	0.002	92	
		진 산	3.0	3.0	-	30,000	30,000	-	-	암 반	250	0.002	80	
		정 차	3.0	3.0	-	30,000	30,000	-	-	암 반	250	0.002	95	
		차 우	3.0	3.0	-	30,000	30,000	-	-	암 반	250	0.002	70	
		서 성	3.0	3.0	-	30,000	30,000	-	-	암 반	250	0.002	71	
		금 곡	3.0	3.0	-	30,000	30,000	-	-	암 반	250	0.002	71	
		신 산	3.0	3.0	-	30,000	-	30,000	-	-	암 반	250	0.002	82
		해 창	3.0	3.0	-	30,000	30,000	-	-	암 반	200	0.002	80	
		상 가 1	3.0	3.0	-	30,000	30,000	-	-	암 반	200	0.004	90	
		상 가 2	3.0	3.0	-	24,600	24,600	-	-	암 반	200	0.002	149	
		별 포	3.0	3.0	-	30,000	30,000	-	-	암 반	200	0.002	83	
		향 동	3.0	3.0	-	30,000	30,000	-	-	암 반	200	0.002	90	
		사 정	3.0	3.0	-	30,000	30,000	-	-	암 반	200	0.002	110	
		창 포	3.0	3.0	-	30,000	30,000	-	-	암 반	200	0.002	56	
		청 룡	3.0	3.0	-	30,000	30,000	-	-	암 반	200	0.002	74	
		연 동	3.0	3.0	-	30,000	30,000	-	-	암 반	200	0.002	105	
		상 보 전	3.0	3.0	-	30,000	30,000	-	-	암 반	200	0.003	91	
		가 학	3.0	3.0	-	30,000	30,000	-	-	암 반	200	0.002	86	
		창 유	3.0	3.0	-	30,000	30,000	-	-	암 반	200	0.002	110	
		팽 목	2.0	2.0	-	60,000	30,000	30,000	-	-	암 반	200	0.002	154
	거 계	2.0	2.0	-	60,000	30,000	30,000	-	-	암 반	200	0.002	125	
	모 사	3.0	3.0	-	21,000	21,000	-	-	암 반	200	0.002	83		
	신 안 Shinan	구 산	3.0	3.0	-	30,000	-	30,000	-	-	암 반	150	0.001	90
		기 동	3.0	3.0	-	30,000	-	30,000	-	-	암 반	150	0.001	115
		오 음	3.0	3.0	-	30,000	-	30,000	-	-	암 반	150	0.002	102
		복 호	3.0	3.0	-	30,000	-	30,000	-	-	암 반	150	0.001	100
		오 룡	3.0	3.0	-	30,000	30,000	-	-	암 반	150	0.001	76	
		태 천	3.0	3.0	-	30,000	30,000	-	-	암 반	150	0.001	75	
		패 길	3.0	3.0	-	30,000	30,000	-	-	암 반	150	0.001	76	
		이 흑 암	3.0	3.0	-	30,000	30,000	-	-	암 반	150	0.001	76	
		신 홍	3.0	3.0	-	30,000	30,000	-	-	암 반	150	0.001	103	
		창 촌	3.0	3.0	-	30,000	30,000	-	-	암 반	150	0.001	100	
		용 호	3.0	3.0	-	30,000	30,000	-	-	암 반	150	0.001	95	
		업 목	3.0	3.0	-	30,000	30,000	-	-	암 반	150	0.001	85	
	발 매	3.0	3.0	-	30,000	30,000	-	-	암 반	150	0.001	83		
	전 광	3.0	3.0	-	30,000	30,000	-	-	암 반	150	0.001	80		
	언 동	3.0	3.0	-	30,000	30,000	-	-	암 반	150	0.001	80		
	대 장 평	3.0	3.0	-	30,000	30,000	-	-	암 반	150	0.001	152		
	막 금 평	3.0	3.0	-	30,000	30,000	-	-	암 반	150	0.001	120		
	목 애	3.0	3.0	-	30,000	30,000	-	-	암 반	150	0.001	110		
	안 비 소	3.0	3.0	-	30,000	30,000	-	-	암 반	150	0.001	110		
	내 호	3.0	3.0	-	30,000	30,000	-	-	암 반	150	0.001	98		
향 목	3.0	3.0	-	30,000	30,000	-	-	암 반	150	0.002	98			
음 리	3.0	3.0	-	30,000	30,000	-	-	암 반	150	0.001	87			
오 도	3.0	3.0	-	30,000	30,000	-	-	암 반	150	0.002	102			

사업준공현황(계속)

Water Development Projects(Cont'd)

Unit : Area ha
Cost.....1,000 Won

시도	시군	수원공명 Name of Facilities	준공면적 Completed Area			사업비 Project Cost				시설구분 Irrigation Source	직경 Diameter (mm)	채수량 Amount of Water Attained (m ³ /s)	심도 Depth (m)
			계 Total	신규 Newly	보강 Upgrading	계 Total	국고보조금 Government Subsidy	지방비 Local Government Subsidy	기타 Others				
경상북도 Kyongsangbuk-do	포항 P'ohang	송공대천	3.0	3.0	-	30,000	30,000	-	-	암반	150	0.001	95
		대천	3.0	3.0	-	30,000	30,000	-	-	암반	150	0.001	98
	253	656.1	163.6	492.5	7,696,280	5,184,180	2,512,080	-					
	포항 P'ohang	성동1	3.0	-	3.0	30,000	-	30,000	-	암반	200	0.005	110
		성동2	3.0	-	3.0	30,000	-	30,000	-	암반	200	0.003	120
		후동	3.0	-	3.0	29,730	-	29,730	-	암반	200	0.003	120
		달전	3.0	3.0	-	30,000	-	30,000	-	암반	200	0.003	130
		문층1	3.0	-	3.0	30,000	-	30,000	-	암반	200	0.008	90
		용산	3.0	3.0	-	30,000	30,000	-	-	암반	200	0.004	110
		세계2	3.0	3.0	-	30,000	-	30,000	-	암반	200	0.003	125
		갈평	3.0	-	3.0	30,000	-	30,000	-	암반	200	0.004	110
		구정	3.0	3.0	-	30,000	-	30,000	-	암반	200	0.004	120
		도구	3.0	3.0	-	30,000	30,000	-	-	암반	200	0.004	110
		공당3	3.0	3.0	-	30,000	-	30,000	-	암반	200	0.003	210
		죽정	3.0	-	3.0	30,000	-	30,000	-	암반	200	0.003	123
		창지	3.0	-	3.0	30,000	-	30,000	-	암반	200	0.007	120
		두원	3.0	3.0	-	30,000	-	30,000	-	암반	200	0.004	140
		양포	3.0	3.0	-	30,000	-	30,000	-	암반	200	0.008	120
		정천2	3.0	3.0	-	30,000	-	30,000	-	암반	200	0.005	120
		강사1	3.0	-	3.0	30,000	30,000	-	-	암반	200	0.004	140
		강사	3.0	-	3.0	30,000	-	30,000	-	암반	200	0.003	135
		용전1	3.0	-	3.0	30,000	-	30,000	-	암반	150	0.004	246
		덕성	3.0	-	3.0	30,000	-	30,000	-	암반	150	0.004	120
		용전2	3.0	-	3.0	30,000	30,000	-	-	암반	150	0.003	213
		칠포	3.0	3.0	-	30,000	-	30,000	-	암반	150	0.005	120
		의현	3.0	3.0	-	30,000	-	30,000	-	암반	150	0.003	140
		죽성1	3.0	-	3.0	30,000	30,000	-	-	암반	200	0.005	122
		못산	3.0	3.0	-	30,000	-	30,000	-	암반	150	0.003	180
		등태	3.0	-	3.0	30,000	-	30,000	-	암반	150	0.003	130
		홍곡	3.0	-	3.0	30,000	-	30,000	-	암반	150	0.003	150
		죽성2	3.0	-	3.0	30,000	-	30,000	-	암반	150	0.003	182
		호리	3.0	-	3.0	30,000	-	30,000	-	암반	150	0.004	122
		냉수2	3.0	-	3.0	30,000	-	30,000	-	암반	150	0.004	290
덕성	3.0	-	3.0	30,000	30,000	-	-	암반	150	0.004	270		
청진	3.0	-	3.0	30,000	-	30,000	-	암반	150	0.004	125		
필화	3.0	-	3.0	30,000	-	30,000	-	암반	150	0.005	120		
소동	3.0	-	3.0	30,000	-	30,000	-	암반	150	0.004	120		
이가	3.0	-	3.0	30,000	-	30,000	-	암반	150	0.003	120		
중산	3.0	3.0	-	30,000	-	30,000	-	암반	150	0.003	255		
대전1	3.0	-	3.0	30,000	-	30,000	-	암반	150	0.003	122		
대전	3.0	-	3.0	30,000	-	30,000	-	암반	150	0.003	120		
울산1	1.0	1.0	-	30,000	-	30,000	-	암반	150	0.003	165		
용기2	3.0	3.0	-	30,000	-	30,000	-	암반	150	0.005	245		

24. 농 업 용 수 개 발

Completion Status of Irrigation

단위: 면적...헥타아르
금액.....천원

시 도	시 군	수원공명	준공면적 Completed Area			사 업 비 Project Cost				시설구분	직 경	채수량	심 도
			계	신 규	보 강	계	국고보조금	지방비	기 타				
Province	Shi and Gun	Name of Facilities	Total	Newly	Upgrad-ing	Total	Government Subsidy	Local Government Subsidy	Others	Irriga-tion Source	Diameter (mm)	Amount of Water Attained (m ³ /s)	Depth (m)
경 주 Kyŏngju		현 내	3.0	-	3.0	30,000	-	30,000	-	암 반	150	0.005	120
		팔 조	2.0	2.0	-	29,375	29,375	-	-	암 반	200	0.004	80
		아 리 곡	1.5	1.5	-	30,000	30,000	-	-	암 반	200	0.003	136
		모 곡	2.0	2.0	-	30,000	30,000	-	-	암 반	200	0.003	90
		안 마 곡	3.0	-	3.0	30,000	30,000	-	-	암 반	200	0.003	105
		고 래	2.0	2.0	-	30,000	30,000	-	-	암 반	200	0.003	110
		산 수 발	3.0	-	3.0	30,000	30,000	-	-	암 반	200	0.005	78
		산 막	2.0	-	2.0	30,000	30,000	-	-	암 반	200	0.003	90
		뫼 들	3.0	-	3.0	30,000	30,000	-	-	암 반	200	0.004	86
		북 토	3.0	-	3.0	30,000	30,000	-	-	암 반	200	0.005	140
		원 동	2.0	2.0	-	30,000	30,000	-	-	암 반	200	0.004	140
		흔 끝 보	2.0	-	2.0	30,000	30,000	-	-	암 반	200	0.003	108
		노루목골	2.0	-	2.0	30,000	30,000	-	-	암 반	200	0.005	102
		동 산	2.0	2.0	-	29,375	29,375	-	-	암 반	200	0.004	70
		망 성	2.0	-	2.0	30,000	30,000	-	-	암 반	200	0.003	96
		바 탕 골	3.0	-	3.0	30,000	30,000	-	-	암 반	200	0.003	100
		도 리	3.0	-	3.0	29,375	29,375	-	-	암 반	200	0.003	130
		못 상 골	2.0	-	2.0	30,000	30,000	-	-	암 반	200	0.004	222
		삼 독 지	2.0	-	2.0	30,000	30,000	-	-	암 반	200	0.003	116
		삼 지 기 지	2.0	2.0	-	30,000	30,000	-	-	암 반	200	0.004	90
		모 서 2	3.0	-	3.0	29,375	29,375	-	-	암 반	200	0.003	135
		내 평	2.0	2.0	-	30,000	30,000	-	-	암 반	200	0.003	100
		오 금 들	1.5	1.5	-	30,000	30,000	-	-	암 반	200	0.005	102
		고 란	2.0	-	2.0	29,375	29,375	-	-	암 반	200	0.003	130
		광 명	2.0	-	2.0	30,000	30,000	-	-	암 반	200	0.004	100
		석 읍	2.0	-	2.0	29,375	29,375	-	-	암 반	200	0.004	92
		석 촌	2.0	-	2.0	30,000	30,000	-	-	암 반	200	0.003	102
		울 동	1.5	-	1.5	30,000	30,000	-	-	암 반	200	0.003	100
		대 곡 들	1.5	-	1.5	30,000	30,000	-	-	암 반	200	0.003	80
		인 왕	3.0	3.0	-	30,000	30,000	-	-	암 반	200	0.003	180
		우 라	2.0	-	2.0	30,000	30,000	-	-	암 반	200	0.004	100
		안 계	2.0	-	2.0	30,000	30,000	-	-	암 반	200	0.004	135
		김 천 Kimch'ŏn		삼 성	3.0	-	3.0	30,000	-	30,000	-	암 반	250
국 사	3.0			-	3.0	30,000	-	30,000	-	암 반	250	0.002	102
화 전	3.0			-	3.0	25,000	-	25,000	-	암 반	250	0.003	100
안 동 Andong		대 양	3.0	-	3.0	30,000	15,000	15,000	-	암 반	250	0.003	102
		만 운	3.0	3.0	-	30,000	30,000	-	-	암 반	250	0.003	150
구 미 Kumi		만 운	3.0	3.0	-	30,000	30,000	-	-	암 반	250	0.005	120
		인 덕	3.0	-	3.0	30,000	-	30,000	-	암 반	65	0.003	80
영 주 Yŏngju		도 중	3.0	-	3.0	50,000	-	50,000	-	암 반	65	0.003	80
		여 남	3.0	-	3.0	30,000	-	30,000	-	암 반	65	0.003	180
영 천 Yŏngch'ŏn		상 태 장	3.0	3.0	-	44,330	44,330	-	-	암 반	200	0.003	170
		북 거	3.0	-	3.0	30,000	30,000	-	-	암 반	200	0.004	110
		갈 마	3.0	-	3.0	30,000	30,000	-	-	암 반	200	0.004	110

사업준공현황(계속)

Water Development Projects(Cont'd)

Unit : Area ha
Cost 1,000 Won

시도	시군	수원공명 Name of Facilities	준공면적 Completed Area			사업비 Project Cost				시설구분 Irrigation Source	직경 Diameter (mm)	채수량 Amount of Water Attained (m ³ /s)	심도 Depth (m)
			계 Total	신규 Newly	보강 Upgrading	계 Total	국고보조금 Government Subsidy	지방비 Local Government Subsidy	기타 Others				
		금호	3.0	-	3.0	30,000	30,000	-	-	암반	200	0.003	140
		어은	3.0	-	3.0	30,000	30,000	-	-	암반	200	0.003	104
		계곡	3.0	-	3.0	35,000	35,000	-	-	암반	200	0.003	100
		오현	3.0	-	3.0	35,000	35,000	-	-	암반	200	0.002	100
		방아	3.0	-	3.0	30,000	30,000	-	-	암반	200	0.003	100
		보목	3.0	-	3.0	30,000	30,000	-	-	암반	200	0.002	220
		문산	3.0	-	3.0	30,000	30,000	-	-	암반	200	0.003	100
		관방	3.0	-	3.0	30,000	30,000	-	-	암반	200	0.004	102
		상마	3.0	-	3.0	30,000	30,000	-	-	암반	250	0.003	100
		갈마	3.0	-	3.0	30,000	30,000	-	-	암반	250	0.003	100
		새	3.0	-	3.0	30,000	30,000	-	-	암반	200	0.003	130
		새	3.0	-	3.0	30,000	30,000	-	-	암반	200	0.004	100
		구성	3.0	-	3.0	30,000	30,000	-	-	암반	250	0.002	100
		한밭곡	3.0	-	3.0	30,000	30,000	-	-	암반	250	0.003	100
		덕곡	3.0	-	3.0	30,000	30,000	-	-	암반	250	0.002	102
		개일	3.0	-	3.0	30,000	30,000	-	-	암반	250	0.002	130
		오산안	3.0	-	3.0	30,000	30,000	-	-	암반	250	0.002	110
		호	3.0	-	3.0	30,000	30,000	-	-	암반	250	0.004	135
		신	3.0	-	3.0	30,000	30,000	-	-	암반	250	0.003	100
		숲뒤	3.0	-	3.0	30,000	30,000	-	-	암반	250	0.004	200
		대곡	3.0	-	3.0	30,000	30,000	-	-	암반	200	0.003	190
		달밭곡	3.0	-	3.0	30,000	30,000	-	-	암반	200	0.003	160
		오천	3.0	-	3.0	30,000	30,000	-	-	암반	250	0.003	160
		형계	3.0	-	3.0	30,000	30,000	-	-	암반	250	0.003	190
		논실	3.0	-	3.0	30,000	30,000	-	-	암반	250	0.003	100
		도일	3.0	-	3.0	30,000	30,000	-	-	암반	250	0.002	150
		이농	3.0	-	3.0	30,000	30,000	-	-	암반	250	0.002	190
		양평	3.0	-	3.0	30,000	30,000	-	-	암반	200	0.003	100
		중세돈	3.0	-	3.0	30,000	30,000	-	-	암반	200	0.004	150
		미곡	3.0	-	3.0	30,000	30,000	-	-	암반	200	0.004	104
		부무곡	3.0	-	3.0	30,000	30,000	-	-	암반	250	0.003	110
		구만	3.0	-	3.0	30,000	30,000	-	-	암반	200	0.002	104
		전사	3.0	-	3.0	30,000	30,000	-	-	암반	250	0.004	105
		차당	3.0	-	3.0	30,000	30,000	-	-	암반	250	0.004	105
		속곡	3.0	-	3.0	30,000	30,000	-	-	암반	250	0.003	226
		속곡	3.0	-	3.0	30,000	30,000	-	-	암반	250	0.004	114
		사부	3.0	-	3.0	30,000	30,000	-	-	암반	200	0.004	200
		소부	3.0	-	3.0	30,000	30,000	-	-	암반	250	0.005	110
		혼곡	3.0	-	3.0	30,000	30,000	-	-	암반	250	0.003	110
		달전	3.0	-	3.0	35,000	35,000	-	-	암반	250	0.002	110
		감곡	3.0	-	3.0	35,000	35,000	-	-	암반	250	0.002	170
		신광	3.0	-	3.0	30,000	30,000	-	-	암반	250	0.003	110
		도화	3.0	-	3.0	30,000	30,000	-	-	암반	250	0.002	110
		정동	3.0	-	3.0	30,000	30,000	-	-	암반	250	0.002	110
		갈마	3.0	-	3.0	35,000	35,000	-	-	암반	250	0.003	110

24. 농 업 용 수 개 발

Completion Status of Irrigation

단위 : 면적...헥타아르
금액.....천원

시 도	시 군	수원공명 Name of Facilities	준공면적 Completed Area			사 업 비 Project Cost				시설구분 Irrigation Source	직 경 Diameter (mm)	채수량 Amount of Water Attained (m ³ /s)	심 도 Depth (m)			
			계 Total	신 규 Newly	보 강 Upgrading	계 Total	국고보조금 Government Subsidy	지방비 Local Government Subsidy	기 타 Others							
상 주	Sangju	대 곡	3.0	-	3.0	30,000	30,000	-	-	암 반	200	0.004	100			
		송 정	3.0	-	3.0	30,000	30,000	-	-	암 반	200	0.005	100			
		삼 귀	3.0	-	3.0	30,000	30,000	-	-	암 반	250	0.002	115			
		풍 곡	3.0	-	3.0	35,000	35,000	-	-	암 반	200	0.002	140			
		환 곡	3.0	-	3.0	35,000	35,000	-	-	암 반	200	0.003	102			
		토 봉	3.0	-	3.0	30,000	30,000	-	-	암 반	250	0.002	110			
		해 천	3.0	-	3.0	30,000	-	30,000	-	암 반	250	0.004	100			
		마 현	3.0	-	3.0	30,000	30,000	-	-	암 반	250	0.003	180			
		부 곡	3.0	3.0	-	17,000	-	17,000	-	암 반	250	0.003	100			
		목 하	3.0	3.0	-	17,000	-	17,000	-	암 반	250	0.003	100			
		물 량	3.0	3.0	-	23,750	-	23,750	-	암 반	250	0.003	100			
		화 산	3.0	3.0	-	23,600	-	23,600	-	암 반	250	0.004	100			
	경 산	Kyöngsan	우 하	3.0	3.0	-	23,600	23,600	-	-	암 반	250	0.004	100		
			5 - 3	1.2	-	1.2	30,000	30,000	-	-	암 반	250	0.005	102		
			5 - 8	2.0	-	2.0	30,000	30,000	-	-	암 반	250	0.008	100		
			5 - 23	2.0	-	2.0	30,000	30,000	-	-	암 반	250	0.005	150		
			5 - 24	3.0	-	3.0	30,000	30,000	-	-	암 반	250	0.004	120		
			5 - 25	2.0	-	2.0	30,000	30,000	-	-	암 반	250	0.009	100		
			5 - 26	1.0	-	1.0	30,000	30,000	-	-	암 반	250	0.006	180		
			5 - 27	1.0	-	1.0	30,000	30,000	-	-	암 반	250	0.005	180		
			5 - 20	3.0	-	3.0	30,000	30,000	-	-	암 반	250	0.008	180		
			5 - 21	2.0	-	2.0	30,000	30,000	-	-	암 반	250	0.010	145		
			5 - 18	2.0	-	2.0	30,000	30,000	-	-	암 반	250	0.004	100		
			5 - 19	2.0	-	2.0	30,000	30,000	-	-	암 반	250	0.007	80		
	군 위	Kunwi	5 - 9	2.0	-	2.0	30,000	30,000	-	-	암 반	250	0.006	100		
			5 - 10	2.0	-	2.0	30,000	30,000	-	-	암 반	250	0.006	185		
			5 - 11	2.0	-	2.0	30,000	30,000	-	-	암 반	250	0.005	210		
			5 - 6	2.0	-	2.0	30,000	30,000	-	-	암 반	250	0.005	116		
			송 원	3.0	-	3.0	30,000	-	30,000	-	암 반	200	0.003	100		
			두 북	3.0	-	3.0	30,000	-	30,000	-	암 반	200	0.004	100		
			무 압	3.0	-	3.0	30,000	-	30,000	-	암 반	200	0.003	102		
			의 성	Üisöng	남 산	3.0	-	3.0	30,000	30,000	-	-	암 반	200	0.005	100
					구 계	3.0	-	3.0	30,000	30,000	-	-	암 반	200	0.003	140
					중 월	3.0	-	3.0	30,000	-	30,000	-	암 반	200	0.011	120
					구 봉	3.0	-	3.0	30,000	30,000	-	-	암 반	200	0.003	150
			청 송	Ch'öngsong	한 실 들	3.4	3.4	-	30,000	30,000	-	-	암 반	65	0.004	108
주 산 지 들	3.4	-			3.4	30,000	30,000	-	-	암 반	65	0.004	100			
논 곶 들	3.6	-			3.6	30,000	30,000	-	-	암 반	65	0.005	102			
병 부 들	3.2	3.2			-	30,000	30,000	-	-	암 반	65	0.004	110			
영 양	Yöng-yang	덧 곶 들	3.3	-	3.3	30,000	30,000	-	-	암 반	65	0.003	80			
		가 곡	1.0	-	1.0	40,000	-	40,000	-	암 반	250	0.003	110			
		송 평	1.0	-	1.0	40,000	-	40,000	-	암 반	250	0.003	100			
		저 리	1.0	-	1.0	40,000	25,000	15,000	-	암 반	250	0.003	100			
영 덕	Yöngdöck	앞 들 1	1.5	-	1.5	30,000	15,000	15,000	-	암 반	250	0.005	120			
		숨 쉬 들 1	1.5	-	1.5	30,000	15,000	15,000	-	암 반	250	0.003	120			

사업준공현황(계속)

Water Development Projects(Cont'd)

Unit : Area ha
Cost.....1,000 Won

시도	시군	수원공명	준공면적 Completed Area			사업비 Project Cost				시설구분	직경	채수량	심도			
			계	신규	보강	계	국고보조금	지방비	기타							
Province	Shi and Gun	Name of Facilities	Total	Newly	Upgrading	Total	Government Subsidy	Local Government Subsidy	Others	Irrigation Source	Diameter (mm)	Amount of Water Attained (m ³ /s)	Depth (m)			
청도	Ch'ongdo	자뚝골1	1.5	-	1.5	30,000	15,000	15,000	-	암반	250	0.003	120			
		가산1	1.5	-	1.5	30,000	15,000	15,000	-	암반	250	0.003	120			
		송전1	1.5	-	1.5	30,000	15,000	15,000	-	암반	250	0.005	120			
		대지1	1.5	-	1.5	30,000	15,000	15,000	-	암반	250	0.004	120			
		석문1	1.5	-	1.5	30,000	15,000	15,000	-	암반	250	0.003	110			
		새터1	1.5	-	1.5	30,000	15,000	15,000	-	암반	250	0.003	120			
		돌목1	1.5	-	1.5	30,000	15,000	15,000	-	암반	250	0.005	120			
		양들1	1.5	-	1.5	30,000	15,000	15,000	-	암반	250	0.006	120			
		아곡지1	1.5	-	1.5	30,000	15,000	15,000	-	암반	250	0.004	120			
		동천	3.0	-	3.0	30,000	30,000	-	-	암반	200	0.003	110			
		강당	3.0	-	3.0	30,000	30,000	-	-	암반	200	0.006	100			
		유등	3.0	-	3.0	30,000	30,000	-	-	암반	200	0.003	100			
		행정	3.0	-	3.0	30,000	30,000	-	-	암반	200	0.009	100			
		상리	3.0	-	3.0	30,000	30,000	-	-	암반	200	0.005	100			
		원리	3.0	-	3.0	30,000	30,000	-	-	암반	200	0.005	100			
		박월	3.0	-	3.0	30,000	30,000	-	-	암반	200	0.004	110			
		일곡	3.0	-	3.0	30,000	30,000	-	-	암반	200	0.004	105			
		목척	3.0	-	3.0	30,000	30,000	-	-	암반	200	0.004	112			
		덕양	3.0	-	3.0	30,000	30,000	-	-	암반	200	0.006	120			
		차산	3.0	-	3.0	30,000	30,000	-	-	암반	200	0.004	100			
		안산	3.0	-	3.0	30,000	30,000	-	-	암반	200	0.007	100			
		월봉	3.0	-	3.0	30,000	30,000	-	-	암반	200	0.007	108			
		홍선	3.0	-	3.0	30,000	30,000	-	-	암반	200	0.005	100			
		문수	3.0	-	3.0	30,000	30,000	-	-	암반	200	0.004	120			
		금곡	3.0	-	3.0	30,000	30,000	-	-	암반	200	0.004	104			
		마일	3.0	-	3.0	30,000	30,000	-	-	암반	200	0.003	200			
		소천	3.0	-	3.0	30,000	30,000	-	-	암반	200	0.003	132			
		갈지	3.0	-	3.0	30,000	30,000	-	-	암반	200	0.003	106			
		김진	3.0	-	3.0	30,000	30,000	-	-	암반	200	0.003	152			
		두곡	3.0	-	3.0	30,000	30,000	-	-	암반	200	0.006	120			
		장연	3.0	-	3.0	30,000	30,000	-	-	암반	200	0.003	104			
		남양	3.0	-	3.0	30,000	30,000	-	-	암반	200	0.004	104			
		고령	Koryŏng	신곡	3.0	-	3.0	33,000	30,000	3,000	-	암반	200	0.003	152	
		별지		3.0	-	3.0	33,000	30,000	3,000	-	암반	200	0.003	130		
		칠곡		Ch'ilgok	각산	3.0	3.0	-	35,000	-	35,000	-	암반	200	0.003	110
		아곡			3.0	3.0	-	30,000	30,000	-	-	암반	200	0.005	100	
연화	3.0	3.0			-	30,000	30,000	-	-	암반	200	0.002	300			
신	3.0	3.0			-	30,000	30,000	-	-	암반	200	0.003	150			
창평	3.0	3.0			-	30,000	30,000	-	-	암반	200	0.005	120			
봉암	3.0	3.0			-	30,000	30,000	-	-	암반	200	0.004	104			
금암	3.0	3.0			-	30,000	30,000	-	-	암반	200	0.003	100			
남원	3.0	3.0			-	30,000	30,000	-	-	암반	200	0.003	100			
가산	3.0	3.0			-	30,000	30,000	-	-	암반	200	0.003	124			
석우	3.0	3.0			-	30,000	30,000	-	-	암반	200	0.003	132			
성곡	3.0	3.0	-	30,000	30,000	-	-	암반	200	0.003	130					

24. 농 업 용 수 개 발 Completion Status of Irrigation

단위 : 면적...헥타아르
금액.....천원

시 도 Province	시 군 Shi and Gun	수원공명 Name of Facilities	준공면적 Completed Area			사 업 비 Project Cost				시설구분 Irrigation Source	직 경 Diameter (mm)	채수량 Amount of Water Attained (m ³ /s)	심 도 Depth (m)	
			계 Total	신 규 Newly	보 강 Upgrad-ing	계 Total	국고보조금 Government Subsidy	지방비 Local Government Subsidy	기 타 Others					
예 천 Yech'on	봉 화 Ponghwa	반 계	3.0	3.0	-	30,000	30,000	-	-	암 반	200	0.003	110	
		보 손	3.0	3.0	-	30,000	30,000	-	-	암 반	200	0.003	170	
		북 성 1	3.0	3.0	-	30,000	30,000	-	-	암 반	200	0.002	100	
		북 성 3	3.0	3.0	-	30,000	30,000	-	-	암 반	200	0.002	100	
		각 산 1	3.0	3.0	-	30,000	30,000	-	-	암 반	200	0.004	100	
		평 북	3.0	3.0	-	30,000	30,000	-	-	암 반	200	0.003	170	
		행 정	3.0	3.0	-	30,000	30,000	-	-	암 반	200	0.003	110	
		두 천	3.0	3.0	-	40,000	-	40,000	-	암 반	50	0.002	124	
		산 성	3.0	3.0	-	40,000	-	40,000	-	암 반	50	0.002	180	
		적 덕	3.0	3.0	-	40,000	40,000	-	-	암 반	250	0.003	100	
		샘 실	3.0	3.0	-	40,000	40,000	-	-	암 반	250	0.003	100	
		울 진 Ulchin	소 곡	1.0	-	1.0	40,000	-	40,000	-	암 반	250	0.003	180
		읍 남	1.0	-	1.0	30,000	30,000	-	-	암 반	250	0.003	78	
		안 너 품	2.0	-	2.0	30,000	30,000	-	-	암 반	250	0.003	89	
		세 거 리	1.0	-	1.0	30,000	-	30,000	-	암 반	250	0.003	170	
		호 율	2.0	-	2.0	30,000	-	30,000	-	암 반	250	0.003	120	
		화 구 3	2.0	-	2.0	30,000	-	30,000	-	암 반	250	0.002	130	
		오 곡	2.0	-	2.0	30,000	-	30,000	-	암 반	250	0.002	182	
		하 당	1.0	1.0	-	30,000	-	30,000	-	암 반	250	0.003	104	
		상 당	1.0	1.0	-	30,000	-	30,000	-	암 반	250	0.003	132	
		남 산 들	2.0	-	2.0	30,000	-	30,000	-	암 반	250	0.004	70	
		잘 미	1.0	-	1.0	30,000	-	30,000	-	암 반	250	0.002	70	
		후 정	1.0	-	1.0	30,000	-	30,000	-	암 반	250	0.003	111	
		진 북	1.0	1.0	-	30,000	-	30,000	-	암 반	250	0.003	165	
		아 산	1.0	-	1.0	30,000	-	30,000	-	암 반	250	0.003	100	
		지 품	1.0	-	1.0	30,000	-	30,000	-	암 반	250	0.003	110	
		삼 산	1.0	1.0	-	30,000	-	30,000	-	암 반	250	0.002	100	
		사 동	1.5	-	1.5	30,000	-	30,000	-	암 반	250	0.004	100	
		황 보	1.0	-	1.0	30,000	-	30,000	-	암 반	250	0.003	100	
		부 달 들	1.5	-	1.5	30,000	-	30,000	-	암 반	250	0.003	106	
원 광 품	1.0	-	1.0	30,000	-	30,000	-	암 반	250	0.003	118			
석 골	1.0	-	1.0	30,000	-	30,000	-	암 반	250	0.002	175			
삼 율	1.5	-	1.5	30,000	-	30,000	-	암 반	250	0.002	107			
정 실	1.0	-	1.0	30,000	-	30,000	-	암 반	250	0.003	105			
경 상 남 도 Kyongsangnam-do		223	669.0	546.0	123.0	6,578,875	5,353,875	830,000	395,000					
창 원 Ch'ang-won	죽 동 1	3.0	3.0	-	30,000	30,000	-	-	암 반	250	0.003	150		
	죽 동 2	3.0	3.0	-	30,000	30,000	-	-	암 반	250	0.004	120		
	덕 산	3.0	3.0	-	30,000	30,000	-	-	암 반	250	0.002	150		
	양 촌	3.0	3.0	-	30,000	30,000	-	-	암 반	250	0.002	80		
	대 환	3.0	3.0	-	30,000	30,000	-	-	암 반	250	0.002	80		
	갈 진	3.0	3.0	-	30,000	30,000	-	-	암 반	250	0.002	100		
울 산 Ulsan	울 현	3.0	3.0	-	30,000	30,000	-	-	암 반	250	0.002	120		
	사 촌	3.0	3.0	-	30,000	30,000	-	-	암 반	250	0.003	110		

사 업 준 공 현 황(계속)

Water Development Projects(Cont'd)

Unit : Area ha
Cost 1,000 Won

시 도 Province	시 군 Shi and Gun	수원공명 Name of Facilities	준공면적 Completed Area			사 업 비 Project Cost				시설구분 Irrigation Source	직 경 Diameter (mm)	채수량 Amount of Water Attained (m ³ /s)	심 도 Depth (m)
			계 Total	신 규 Newly	보 강 Upgrading	계 Total	국고보조금 Government Subsidy	지방비 Local Government Subsidy	기 타 Others				
	마 산 Masan	삼 평	3.0	3.0	-	30,000	30,000	-	-	암 반	250	0.003	106
		동 산	3.0	3.0	-	30,000	30,000	-	-	암 반	250	0.003	66
		어 천	3.0	3.0	-	30,000	30,000	-	-	암 반	250	0.003	106
		주 령	3.0	3.0	-	30,000	30,000	-	-	암 반	250	0.002	70
		오 천	3.0	3.0	-	30,000	30,000	-	-	암 반	250	0.002	105
		반 계	3.0	3.0	-	30,000	30,000	-	-	암 반	250	0.002	142
		칠 조	3.0	3.0	-	30,000	30,000	-	-	암 반	250	0.005	180
		골 안	3.0	3.0	-	30,000	30,000	-	-	암 반	250	0.003	102
		평 리	3.0	3.0	-	30,000	30,000	-	-	암 반	250	0.002	134
		거 리	3.0	3.0	-	30,000	30,000	-	-	암 반	250	0.002	150
		정 관	3.0	3.0	-	30,000	30,000	-	-	암 반	250	0.003	242
		화 봉	3.0	3.0	-	30,000	30,000	-	-	암 반	250	0.002	105
		다 전	3.0	3.0	-	30,000	30,000	-	-	암 반	250	0.002	112
		한 발	3.0	3.0	-	30,000	-	30,000	-	암 반	250	0.002	150
		동 편	3.0	3.0	-	30,000	-	30,000	-	암 반	250	0.002	152
		유 곡	3.0	3.0	-	30,000	30,000	-	-	암 반	250	0.002	120
		효 문	3.0	3.0	-	30,000	30,000	-	-	암 반	250	0.002	142
		신 목	3.0	3.0	-	40,000	-	40,000	-	암 반	200	0.001	120
		안 곡	3.0	3.0	-	30,000	30,000	-	-	암 반	200	0.003	120
		명 주	3.0	3.0	-	30,000	30,000	-	-	암 반	200	0.002	130
		신 촌	3.0	3.0	-	40,000	-	40,000	-	암 반	200	0.001	120
	마 전	3.0	3.0	-	30,000	30,000	-	-	암 반	200	0.001	110	
	도 만	3.0	3.0	-	30,000	30,000	-	-	암 반	200	0.002	120	
	대 티	3.0	3.0	-	30,000	30,000	-	-	암 반	200	0.003	130	
	신 촌	3.0	3.0	-	30,000	30,000	-	-	암 반	200	0.001	120	
	동 산	3.0	3.0	-	30,000	30,000	-	-	암 반	200	0.002	120	
	중 촌	3.0	3.0	-	40,000	-	40,000	-	암 반	200	0.002	120	
	우 산	3.0	-	-	40,000	-	40,000	-	암 반	200	0.003	130	
	대 정	4.0	-	4.0	40,000	-	40,000	-	암 반	200	0.004	130	
	봉 암	3.0	-	3.0	30,000	30,000	-	-	암 반	200	0.004	120	
	가 포	4.0	-	4.0	30,000	30,000	-	-	암 반	200	0.003	120	
	진 주 Chinju	가 봉	3.0	3.0	-	30,000	-	30,000	-	암 반	200	0.003	80
		천 곡	3.0	3.0	-	30,000	30,000	-	-	암 반	200	0.003	175
		덕 오	3.0	3.0	-	30,000	-	30,000	-	암 반	200	0.003	120
		대 우	3.0	3.0	-	30,000	-	30,000	-	암 반	200	0.003	90
		석 포	3.0	3.0	-	30,000	-	30,000	-	암 반	200	0.003	80
		대 방	3.0	3.0	-	30,000	-	30,000	-	암 반	200	0.003	150
		중 티	3.0	3.0	-	30,000	30,000	-	-	암 반	200	0.003	180
		봉 동	3.0	3.0	-	30,000	30,000	-	-	암 반	200	0.003	96
		우 봉	3.0	3.0	-	30,000	30,000	-	-	암 반	200	0.003	205
		구 천	3.0	3.0	-	30,000	30,000	-	-	암 반	200	0.003	186
		신 기	3.0	3.0	-	30,000	30,000	-	-	암 반	200	0.003	210
봉 대	3.0	3.0	-	30,000	30,000	-	-	암 반	200	0.003	110		
원 내	3.0	3.0	-	30,000	30,000	-	-	암 반	200	0.004	93		
용 심	3.0	3.0	-	30,000	30,000	-	-	암 반	200	0.004	95		

24. 농 업 용 수 개 발 Completion Status of Irrigation

단위 : 면적...헥타아르
금액.....천원

시 도	시 군	수원공명 Name of Facilities	준공면적 Completed Area			사 업 비 Project Cost				시설구분 Irrigation Source	직 경 Diameter (mm)	채수량 Amount of Water Attained (m ³ /s)	심 도 Depth (m)
			계 Total	신 규 Newly	보 강 Upgrading	계 Total	국고보조금 Government Subsidy	지방비 Local Government Subsidy	기 타 Others				
	진 해 Chinhae	장 죽	3.0	3.0	-	30,000	30,000	-	-	암 반	200	0.004	132
		북 동	3.0	3.0	-	30,000	30,000	-	-	암 반	200	0.003	190
		우 수골	3.0	3.0	-	30,000	30,000	-	-	암 반	200	0.003	80
		구 태	3.0	3.0	-	30,000	30,000	-	-	암 반	200	0.003	85
		말티고개	3.0	3.0	-	30,000	30,000	-	-	암 반	200	0.003	198
		남 양	2.0	-	2.0	30,000	30,000	-	-	암 반	200	0.002	100
		자 은	2.0	-	2.0	30,000	-	30,000	-	암 반	200	0.002	100
		금 평	3.0	3.0	-	30,000	30,000	-	-	암 반	200	0.003	100
		담 안	3.0	3.0	-	30,000	30,000	-	-	암 반	200	0.003	115
		숲 곡	3.0	3.0	-	30,000	30,000	-	-	암 반	200	0.004	100
		노 전	3.0	3.0	-	30,000	30,000	-	-	암 반	200	0.001	100
		괴 암	3.0	3.0	-	30,000	30,000	-	-	암 반	200	0.001	100
		홀 리	3.0	3.0	-	30,000	30,000	-	-	암 반	200	0.001	100
		내 촌	3.0	3.0	-	30,000	30,000	-	-	암 반	200	0.002	100
		야 소	3.0	3.0	-	30,000	30,000	-	-	암 반	200	0.001	100
	용 초	3.0	3.0	-	30,000	30,000	-	-	암 반	200	0.001	100	
	대 평	3.0	3.0	-	30,000	-	30,000	-	암 반	200	0.001	90	
	사 천 Sach'on	구 월	3.0	3.0	-	30,000	30,000	-	-	암 반	50	0.003	160
		예 동	3.0	3.0	-	30,000	30,000	-	-	암 반	50	0.003	134
		송 립 1	3.0	3.0	-	30,000	30,000	-	-	암 반	50	0.003	100
		송 립 2	3.0	3.0	-	30,000	30,000	-	-	암 반	50	0.003	115
		마 곡	3.0	3.0	-	30,000	30,000	-	-	암 반	50	0.003	110
		좌 삼	3.0	3.0	-	30,000	30,000	-	-	암 반	50	0.003	140
		김 해 Kimhae	상 용	3.0	3.0	-	30,000	30,000	-	-	암 반	250	0.003
	오 척	3.0	3.0	-	30,000	30,000	-	-	암 반	250	0.004	118	
	울 하	3.0	3.0	-	30,000	30,000	-	-	암 반	250	0.003	105	
	선 지	3.0	3.0	-	30,000	30,000	-	-	암 반	250	0.003	102	
	상 곤 법	3.0	3.0	-	30,000	30,000	-	-	암 반	250	0.003	106	
	장 방	3.0	3.0	-	30,000	30,000	-	-	암 반	250	0.003	106	
	봉 립	3.0	3.0	-	30,000	30,000	-	-	암 반	250	0.002	170	
	광 재	3.0	3.0	-	30,000	30,000	-	-	암 반	250	0.003	160	
	하 사	3.0	3.0	-	30,000	30,000	-	-	암 반	250	0.001	160	
	효 동	3.0	3.0	-	30,000	30,000	-	-	암 반	250	0.003	112	
밀 양 Miryang	미 전	3.0	3.0	-	30,000	30,000	-	-	암 반	50	0.003	73	
	덕 촌	3.0	3.0	-	30,000	30,000	-	-	암 반	50	0.003	189	
	용 포	3.0	-	3.0	30,000	30,000	-	-	암 반	50	0.003	130	
	오 레	3.0	-	3.0	30,000	30,000	-	-	암 반	50	0.004	70	
	하 도 곡	3.0	3.0	-	30,000	30,000	-	-	암 반	50	0.003	80	
	새 터	3.0	3.0	-	30,000	30,000	-	-	암 반	50	0.003	80	
	양 덕	3.0	3.0	-	30,000	30,000	-	-	암 반	50	0.003	138	
	원 서	3.0	3.0	-	30,000	30,000	-	-	암 반	50	0.004	80	
	화 평	3.0	3.0	-	30,000	30,000	-	-	암 반	50	0.002	90	
	용 소	3.0	-	3.0	30,000	30,000	-	-	암 반	50	0.002	140	
	국 동	3.0	3.0	-	30,000	30,000	-	-	암 반	40	0.002	75	
우 곡	3.0	3.0	-	30,000	30,000	-	-	암 반	50	0.002	156		

사업준공현황(계속)

Water Development Projects(Cont'd)

Unit : Area ha
Cost.....1,000 Won

시도	시군	수원공명	준공면적 Completed Area			사업비 Project Cost				시설구분	직경	채수량	심도	
			계	신규	보강	계	국고보조금	지방비	기타					
Province	Shi and Gun	Name of Facilities	Total	Newly	Upgrading	Total	Government Subsidy	Local Government Subsidy	Others	Irrigation Source	Diameter (mm)	Amount of Water Attained (m ³ /sec)	Depth (m)	
	거제 Köje	운내	3.0	3.0	-	30,000	30,000	-	-	암반	50	0.002	170	
		조곡	3.0	3.0	-	30,000	30,000	-	-	암반	50	0.003	80	
		너실	3.0	3.0	-	30,000	30,000	-	-	암반	50	0.003	90	
		가례	3.0	3.0	-	30,000	30,000	-	-	암반	50	0.003	130	
		조천	3.0	3.0	-	30,000	30,000	-	-	암반	50	0.003	70	
		내간	3.0	3.0	-	30,000	-	30,000	-	암반	250	0.002	90	
		거림	3.0	3.0	-	30,000	-	30,000	-	암반	250	0.005	90	
		저구	3.0	3.0	-	30,000	-	30,000	-	암반	250	0.003	90	
		서정	3.0	3.0	-	30,000	-	30,000	-	암반	250	0.001	60	
		남정	3.0	3.0	-	30,000	-	30,000	-	암반	250	0.002	170	
		주령	3.0	3.0	-	30,000	-	30,000	-	암반	250	0.002	102	
		성동	3.0	3.0	-	30,000	-	30,000	-	암반	250	0.002	103	
	장서1	3.0	3.0	-	30,000	-	30,000	-	암반	250	0.002	106		
	장서2	3.0	3.0	-	30,000	-	30,000	-	암반	250	0.002	120		
	상덕	3.0	3.0	-	30,000	-	30,000	-	암반	250	0.003	105		
	양산 Yangsan	상삼	3.0	-	3.0	30,000	30,000	-	-	암반	200	0.003	110	
	의령 Üiryöng	정암	3.0	-	3.0	30,000	30,000	-	-	암반	200	0.003	195	
		무전	3.0	-	3.0	30,000	30,000	-	-	암반	200	0.003	106	
		중동	3.0	-	3.0	30,000	30,000	-	-	암반	200	0.003	120	
		산북	3.0	-	3.0	30,000	30,000	-	-	암반	200	0.003	95	
		가미	3.0	-	3.0	30,000	30,000	-	-	암반	200	0.003	86	
		중촌	3.0	-	3.0	30,000	30,000	-	-	암반	200	0.003	116	
		울산	3.0	-	3.0	30,000	30,000	-	-	암반	200	0.003	93	
		막곡	3.0	-	3.0	30,000	30,000	-	-	암반	200	0.003	172	
		합안 Haman	유현	3.0	3.0	-	30,000	30,000	-	-	암반	250	0.003	80
		사정	3.0	3.0	-	30,000	30,000	-	-	암반	250	0.003	146	
		취무	3.0	3.0	-	30,000	30,000	-	-	암반	250	0.003	210	
		선왕	3.0	-	3.0	30,000	30,000	-	-	암반	250	0.004	90	
	광정	3.0	-	3.0	30,000	30,000	-	-	암반	250	0.004	140		
	봉산	3.0	-	3.0	30,000	30,000	-	-	암반	250	0.003	120		
	도림	3.0	-	3.0	30,000	30,000	-	-	암반	250	0.002	104		
	소포	3.0	-	3.0	30,000	30,000	-	-	암반	250	0.002	160		
	대사	3.0	-	3.0	30,000	30,000	-	-	암반	250	0.002	130		
단계	3.0	-	3.0	30,000	30,000	-	-	암반	250	0.003	200			
아산	3.0	-	3.0	30,000	30,000	-	-	암반	250	0.003	130			
산정	3.0	-	3.0	30,000	30,000	-	-	암반	250	0.002	200			
양정	3.0	-	3.0	30,000	30,000	-	-	암반	250	0.003	80			
입곡	3.0	-	3.0	30,000	30,000	-	-	암반	250	0.003	86			
삼발	3.0	-	3.0	30,000	30,000	-	-	암반	250	0.002	118			
어연	3.0	-	3.0	30,000	30,000	-	-	암반	250	0.002	80			
주서	3.0	-	3.0	30,000	30,000	-	-	암반	250	0.003	165			
창녕 Ch'angnyöng	탐하	3.0	3.0	-	30,000	30,000	-	-	암반	250	0.003	130		
	성사	3.0	-	3.0	30,000	30,000	-	-	암반	250	0.003	116		
	청간	3.0	-	3.0	30,000	30,000	-	-	암반	250	0.003	110		

24. 농 업 용 수 개 발 Completion Status of Irrigation

단위 : 면적...헥타아르
금액.....천원

시 도	시 군	수원공명 Name of Facilities	준공면적 Completed Area			사 업 비 Project Cost				시설구분 Irrigation Source	직 경 Diameter (mm)	채수량 Amount of Water Attained (m ³ /sec)	심 도 Depth (m)	
			계 Total	신 규 Newly	보 강 Upgrading	계 Total	국고보조금 Government Subsidy	지방비 Local Government Subsidy	기 타 Others					
Province	고 성 Kosŏng	원 동	3.0	3.0	-	30,000	30,000	-	-	암 반	250	0.003	130	
		죽 사	3.0	3.0	-	30,000	30,000	-	-	암 반	250	0.003	186	
		장 가	3.0	-	3.0	30,000	30,000	-	-	암 반	250	0.003	130	
		일 리	3.0	3.0	-	30,000	30,000	-	-	암 반	250	0.003	130	
		오 호	3.0	-	3.0	30,000	-	30,000	-	암 반	250	0.003	110	
		화 당	3.0	3.0	-	30,000	30,000	-	-	암 반	200	0.011	94	
		두 수	3.0	3.0	-	30,000	30,000	-	-	암 반	200	0.011	82	
		가 동	3.0	3.0	-	30,000	30,000	-	-	암 반	200	0.003	156	
		저 동	3.0	3.0	-	30,000	30,000	-	-	암 반	200	0.003	98	
		입 암	3.0	3.0	-	30,000	30,000	-	-	암 반	200	0.004	130	
	남 해 Namhae	감 동	3.0	3.0	-	30,000	30,000	-	-	암 반	200	0.007	100	
		죽 산	3.0	3.0	-	30,000	30,000	-	-	암 반	200	0.003	93	
		하 동 Hadong	대 측	3.0	3.0	-	30,000	-	-	30,000	암 반	200	0.002	135
			동 점	3.0	3.0	-	30,000	-	-	30,000	암 반	200	0.002	105
			원 우	3.0	3.0	-	30,000	-	-	30,000	암 반	200	0.002	102
			죽 전	3.0	3.0	-	30,000	-	-	30,000	암 반	200	0.002	105
			마 치	3.0	3.0	-	30,000	-	-	30,000	암 반	200	0.002	119
			대 송	3.0	3.0	-	30,000	-	-	30,000	암 반	200	0.002	202
			신 기	3.0	3.0	-	30,000	-	-	30,000	암 반	200	0.002	104
			월 운	3.0	3.0	-	30,000	-	-	30,000	암 반	200	0.002	101
	서 촌		3.0	3.0	-	30,000	-	-	30,000	암 반	200	0.002	103	
	갯 들		3.0	3.0	-	30,000	-	-	30,000	암 반	200	0.002	236	
	산 청 Sanch'ŏng	갈 성	3.0	3.0	-	30,000	-	-	30,000	암 반	200	0.002	105	
		관 점	3.0	3.0	-	30,000	-	-	30,000	암 반	200	0.002	100	
		한 계	3.0	3.0	-	30,000	-	-	30,000	암 반	200	0.002	150	
		법 대	3.0	3.0	-	30,000	30,000	-	-	암 반	200	0.003	100	
		차 단	3.0	3.0	-	30,000	30,000	-	-	암 반	250	0.003	80	
		실 매	3.0	-	3.0	30,000	30,000	-	-	암 반	250	0.003	80	
		월 곡	3.0	-	3.0	30,000	30,000	-	-	암 반	250	0.003	80	
		평 촌	3.0	-	3.0	30,000	30,000	-	-	암 반	250	0.005	80	
		신 아	3.0	-	3.0	30,000	30,000	-	-	암 반	250	0.003	80	
		길 리	3.0	-	3.0	30,000	30,000	-	-	암 반	250	0.003	82	
	함 양 Hamyang	창 안	3.0	3.0	-	30,000	30,000	-	-	암 반	250	0.003	86	
		방 동	3.0	3.0	-	30,000	30,000	-	-	암 반	250	0.004	120	
		옹 곡	3.0	3.0	-	24,375	24,375	-	-	암 반	200	0.003	100	
		굴 문	3.0	3.0	-	24,375	24,375	-	-	암 반	200	0.004	60	
		대 평	3.0	3.0	-	24,375	24,375	-	-	암 반	250	0.003	100	
		창 원	3.0	3.0	-	25,000	-	25,000	-	암 반	250	0.003	110	
		하 교	3.0	3.0	-	24,375	24,375	-	-	암 반	250	0.003	110	
		원 평	3.0	3.0	-	30,000	30,000	-	-	암 반	250	0.002	96	
		가 성	3.0	3.0	-	24,375	24,375	-	-	암 반	250	0.003	102	
		계 곡	3.0	3.0	-	24,375	24,375	-	-	암 반	250	0.004	68	
부 야	3.0	3.0	-	24,375	24,375	-	-	암 반	250	0.003	72			

사 업 준 공 현 황(계속)

Water Development Projects(Cont'd)

Unit : Area ha
Cost.....1,000 Won

시 도 Province	시 군 Shi and Gun	수원공명 Name of Facilities	준공면적 Completed Area			사 업 비 Project Cost				시설구분 Irrigation Source	직 경 Diameter (mm)	채수량 Amount of Water Attained (m ³ /s)	심 도 Depth (m)
			계 Total	신 규 Newly	보 강 Upgrad-ing	계 Total	국고보조금 Government Subsidy	지방비 Local Government Subsidy	기 타 Others				
		참 봉	3.0	3.0	-	24,375	24,375	-	-	암 반	250	0.004	82
		덕 산	3.0	3.0	-	24,375	24,375	-	-	암 반	250	0.004	100
		말 터	3.0	3.0	-	24,375	24,375	-	-	암 반	250	0.011	82
		관 동	3.0	3.0	-	10,000	-	5,000	5,000	암 반	250	0.002	80
		우 전	3.0	3.0	-	24,375	24,375	-	-	암 반	250	0.003	100
		월 평	3.0	3.0	-	24,375	24,375	-	-	암 반	250	0.003	170
		대 남	3.0	3.0	-	24,375	24,375	-	-	암 반	250	0.003	86
		송 골	3.0	3.0	-	24,375	24,375	-	-	암 반	250	0.004	100
		상조앞	3.0	3.0	-	24,375	24,375	-	-	암 반	250	0.003	226
		거망곡	3.0	3.0	-	24,375	24,375	-	-	암 반	250	0.003	102
	거 창 Köch'ang	지 내	3.0	3.0	-	30,000	30,000	-	-	암 반	4,250	0.003	100
		한 들	3.0	3.0	-	30,000	30,000	-	-	암 반	4,250	0.003	103
		갯 들	3.0	3.0	-	30,000	30,000	-	-	암 반	4,250	0.003	136
		송 산	3.0	3.0	-	30,000	30,000	-	-	암 반	4,250	0.003	100
		우 랑	3.0	3.0	-	30,000	30,000	-	-	암 반	4,250	0.002	160
		고리터	3.0	3.0	-	30,000	30,000	-	-	암 반	4,250	0.002	180
		월 포	3.0	3.0	-	30,000	30,000	-	-	암 반	4,250	0.003	147
		오 계	3.0	3.0	-	30,000	30,000	-	-	암 반	4,250	0.003	180
		둔 마	3.0	3.0	-	30,000	30,000	-	-	암 반	4,250	0.002	100
		수 옥	3.0	3.0	-	30,000	30,000	-	-	암 반	4,250	0.003	135
		내 외탐	3.0	3.0	-	30,000	30,000	-	-	암 반	4,250	0.003	235
	합 천 Hapch'ön	화 양	3.0	3.0	-	29,578	29,578	-	-	암 반	50	0.004	105
		금 평	3.0	3.0	-	28,850	28,850	-	-	암 반	50	0.003	80
		낙 마	3.0	3.0	-	29,220	29,220	-	-	암 반	50	0.005	81
		사 양	3.0	3.0	-	29,475	29,475	-	-	암 반	50	0.004	80
		창 동	3.0	3.0	-	25,390	25,390	-	-	암 반	50	0.003	70
		포 두	3.0	3.0	-	27,880	27,880	-	-	암 반	50	0.003	80
		송 정	3.0	3.0	-	28,390	28,390	-	-	암 반	50	0.004	96
		장 지	3.0	3.0	-	30,600	30,600	-	-	암 반	50	0.003	190
		이 암	3.0	3.0	-	32,550	32,550	-	-	암 반	50	0.003	160
		지 동	3.0	3.0	-	30,490	30,490	-	-	암 반	50	0.003	180
		하 금	3.0	3.0	-	29,447	29,447	-	-	암 반	50	0.003	120
		평 산	3.0	3.0	-	25,315	25,315	-	-	암 반	50	0.003	70
		월 평	3.0	3.0	-	21,350	21,350	-	-	암 반	50	0.003	80
		월 평 2	3.0	3.0	-	21,780	21,780	-	-	암 반	50	0.006	30
		월 평 3	3.0	3.0	-	21,780	21,780	-	-	암 반	50	0.006	30
		월 평 4	3.0	3.0	-	21,780	21,780	-	-	암 반	50	0.007	42

24. 농 업 용 수 개 발

Completion Status of Irrigation

단위 : 면적...헥타아르
 금액.....천원

다. 농조별 by FIA
 (1) 저수지 Reservoir

시 도	농 조	지구명 Name of Project Unit	인가년월일 Date of Establishment Authorized	공 사 기 간 Construction Period	인 가 면 적 Planned Development Area	준 공 면 적	
						계 Total	신 규 Newly
총 계		9			1,778.8	1,715.6	1,410.6
충청북도		1			24.0	24.0	24.0
	충 주	양 성	1992. 9. 7	'92. 9. 7 ~ '96.12.28	24.0	24.0	24.0
충청남도		1			—	—	—
	서 산	중 왕	1985.12.28	'86. 9. 8 ~ '96.11.30	—	—	—
전라북도		2			622.4	588.9	588.9
	남 원	장 수	1989. 7.13	'89. 8.29 ~ '96.12.10	234.0	213.0	213.0
		장 수	1985.10.15	'86.11.20 ~ '96.12.10	388.4	375.9	375.9
경상북도		2			481.9	481.9	481.9
	고 령	덕 곡	1985. 3.21	'85. 4.19 ~ '96.12.31	435.3	435.3	435.3
		덕 곡	1990.11.19	'90.12. 1 ~ '96.12.31	46.6	46.6	46.6
경상남도		3			650.5	620.8	315.8
	울 산	복 안	1985. 6.21	'85. 9. 9 ~ '96.12.23	214.4	210.7	210.7
	사 천	백 천	1987.11. 6	'87.12.15 ~ '96.12.25	346.0	320.0	15.0
	거 창	죽 산	1986. 8.26	'89. 8.26 ~ '96.12.30	90.1	90.1	90.1

시 도	농 조	Project Cost		수원공명 Name of Facilities	유역면적 Catchment Area	홍수량 Flood Discharge (m ³ /s)	만수면적 Area of Full Water	유효저수량 Effective Storage Capacity (천톤)	계 당 Dam		
		농민부담 Farmer's Burden	기 타 Others						높 이 Height (m)	길 이 Length (m)	형 식 Type
총 계		—	433,057	9			141.5	10,878.8			
충청북도		—	—	1			6.1	37.8			
	충 주	—	—	목 미	153.0	30.9	6.1	37.8	24.0	168.0	토언제중심
충청남도		—	—	1			46.8	964.0			
	서 산	—	—	중 왕	910.0	69.8	46.8	964.0	4.0	6,390.0	토언제중심
전라북도		—	212,165	2			28.5	3,186.0			
	남 원	—	79,345	천 천	1,350.0	240.0	12.5	1,015.0	32.0	140.0	토언제균일
		—	132,820	지 소	1,380.0	210.0	16.0	2,171.0	43.3	257.0	토언제균일
경상북도		—	220,892	2			20.2	2,135.0			
	고 령	—	49,679	덕 곡	2,040.0	220.0	17.4	1,846.0	32.0	223.0	토언제중심
		—	171,213	옥 계	152.0	29.0	2.8	289.0	34.0	125.0	토언제중심
경상남도		—	—	3			39.9	4,556.0			
	울 산	—	—	복 안	790.0	—	22.0	2,410.0	38.9	205.0	토언제중심
	사 천	—	—	백 천 지	525.0	82.3	12.0	1,682.0	47.3	176.0	토언제중심
	거 창	—	—	죽 산	216.0	42.9	5.9	464.0	38.4	220.0	토언제중심

24. 농 업 용 수 개 발

Completion Status of Irrigation

단위 : 면적...헥타아르
 금액.....천원 (2) 양수장 Pumping Station

시 도	농 조	지구명 Name of Project Unit	인가년월일 Date of Establishment Authorized	공 사 기 간 Construction Period	인 가 면 적 Planned Development Area	준 공 면 적	
						계 Total	신 규 Newly
총 계		69			2,919.0	2,674.0	234.0
대구광역시		1					
	달 성	달 창	1995.12.16	'95.12.16 ~ '96. 5.10	-	-	-
인천광역시		2			245.0		
	강 화	길 상	1996. 6.27	'96. 8. 9 ~ '96.12.14	245.0	-	-
		진 남	1992. 3.31	'92. 4. 8 ~ '96.11.29	-	-	-
경 기 도		1					
	평 택	평 택	1996. 1.20	'96. 2. 1 ~ '96. 4.20	-	-	-
강 원 도		1			61.0	61.0	
	중 앙	삼 간	1996. 1.22	'96. 3.19 ~ '96. 4.11	61.0	61.0	-
충 청 북 도		2					
	음 성	삼 정	1995.10.28	'95.11. 6 ~ '96.12.28	-	-	-
		후 미	1996. 7. 1	'96. 7. 1 ~ '96. 8. 7	-	-	-
충 청 남 도		4			815.0	815.0	220.0
	논 산	하 신	1995.12.12	'95.12.19 ~ '96. 6.11	495.0	495.0	-
	예 당	본	1996. 9.14	'96.10. 1 ~ '96.12.20	-	-	-
	서 산	중 왕	1985.12.28	'86. 9. 8 ~ '96.11.30	220.0	220.0	220.0
	은 양	모 원	1995. 3.31	'95. 4.11 ~ '96.12.10	100.0	100.0	-
전 라 북 도		8			54.0	54.0	14.0
	전 북	평 사	1994.12.29	'95.12. 1 ~ '96.12.30	-	-	-
	전 주	임 실	1995.11. 7	'95.11.18 ~ '96. 1.20	4.0	4.0	4.0
		전 주	1996.11.28	'96.12. 1 ~ '96.12.30	10.0	10.0	10.0
	정 읍	소 성	1995.10.14	'95.11.16 ~ '96. 7.30	40.0	40.0	-
	남 원	지 소	1985. 9.18	'93. 6. 2 ~ '96.12.30	-	-	-
		지 소	1985. 9.18	'93. 6. 2 ~ '96.12.30	-	-	-
	금 강	송 산	1995.10.31	'95.11. 1 ~ '96. 5. 1	-	-	-
		고 창 간 이	1995. 2.26	'95. 3. 1 ~ '96. 1. 5	-	-	-
전 라 남 도		14			187.0	187.0	
	영 산 강	고 서	1995.11.30	'95.12.25 ~ '96. 1.28	40.0	40.0	-
		해 보	1995.10. 2	'96. 1. 1 ~ '96. 5.30	90.0	90.0	-
		남 평	1996. 4. 1	'96. 6.20 ~ '96.12.24	-	-	-
		금 천	1996. 4. 1	'96.11.14 ~ '96.12.30	-	-	-
	순 천	승 평	1995. 8.17	'95. 8.29 ~ '96.11.30	-	-	-
		승 평	1996.11.15	'96.11.28 ~ '96.12.28	-	-	-
	장 흥	장 흥	1996. 6.20	'96. 6.21 ~ '96.12.30	-	-	-
	강 진	월 곡	1996. 8.28	'96.10. 7 ~ '96.12.24	15.0	15.0	-
		서 산	1995. 4.14	'95.10.10 ~ '96. 1.31	21.0	21.0	-
	해 남	계 곡	1996.10. 5	'96.11.14 ~ '96.12.24	10.0	10.0	-
		계 곡	1996.10. 5	'96.11.14 ~ '96.12.24	3.0	3.0	-
		계 곡	1996.10. 5	'96.11.14 ~ '96.12.24	5.0	5.0	-

사업준공현황(계속)

Water Development Projects(Cont'd)

Unit : Area ha
Cost.....1,000 Won

Completed Area				사업비 Project Cost						Province Name of FIA
보강 Upgrading	개답 Conversion to Paddy Field			계 Total	국고보조금 Government Subsidy	지방비 Local Government Subsidy	장기채 Long-term Loan	농민부담 Farmer's Burden	기타 Others	
	전 Upland	임야 Forest	기타 Others							
2,440.0	-	-	-	10,691,866	8,573,463	470,987	-	36,674	1,610,742	Total
-	-	-	-	371,592	-	-	-	-	371,592	Taegu-kwangyökshi
-	-	-	-	371,592	-	-	-	-	371,592	Talsöng
-	-	-	-	681,850	681,850	-	-	-	-	Inch'ön-kwangyökshi
-	-	-	-	227,765	227,765	-	-	-	-	Kanghwa
-	-	-	-	454,085	454,085	-	-	-	-	-
-	-	-	-	1,796	-	-	-	-	1,796	Kyönggi-do
-	-	-	-	1,796	-	-	-	-	1,796	P'yöngt'aek
61.0	-	-	-	63,500	-	-	-	-	63,500	Kang-won-do
61.0	-	-	-	63,500	-	-	-	-	63,500	Chung-ang
-	-	-	-	25,098	-	21,000	-	-	4,098	Ch'ungch'öngbuk-do
-	-	-	-	21,000	-	21,000	-	-	-	Ümsöng
-	-	-	-	4,098	-	-	-	-	4,098	-
595.0	-	-	-	1,245,877	325,993	-	-	-	919,884	Ch'ungch'öngnam-do
495.0	-	-	-	500,000	-	-	-	-	500,000	Nonsan
-	-	-	-	79,884	-	-	-	-	79,884	Yedang
-	-	-	-	325,993	325,993	-	-	-	-	Sösan
100.0	-	-	-	340,000	-	-	-	-	340,000	Onyang
40.0	-	-	-	1,059,228	971,949	-	-	-	87,279	Chöllabuk-do
-	-	-	-	36,627	-	-	-	-	36,627	Chönbuk
-	-	-	-	40,000	20,000	-	-	-	20,000	Chönju
-	-	-	-	30,652	-	-	-	-	30,652	-
40.0	-	-	-	206,244	206,244	-	-	-	-	Chöngup
-	-	-	-	450,408	450,408	-	-	-	-	Namwon
-	-	-	-	193,032	193,032	-	-	-	-	-
-	-	-	-	72,000	72,000	-	-	-	-	Kümgang
-	-	-	-	30,265	30,265	-	-	-	-	-
187.0	-	-	-	518,925	465,745	-	-	36,674	16,506	Chöllanam-do
40.0	-	-	-	36,674	-	-	-	36,674	-	Yöngsan-gang
90.0	-	-	-	18,123	18,123	-	-	-	-	-
-	-	-	-	21,894	21,894	-	-	-	-	-
-	-	-	-	61,991	61,991	-	-	-	-	-
-	-	-	-	46,060	46,060	-	-	-	-	Sunch'ön
-	-	-	-	48,511	48,511	-	-	-	-	-
-	-	-	-	24,333	12,968	-	-	-	11,365	Changhüng
15.0	-	-	-	100,000	100,000	-	-	-	-	Kangjin
21.0	-	-	-	100,000	100,000	-	-	-	-	-
10.0	-	-	-	29,246	29,246	-	-	-	-	Haenam
3.0	-	-	-	3,815	3,815	-	-	-	-	-
5.0	-	-	-	4,139	4,139	-	-	-	-	-

24. 농 업 용 수 개 발

Completion Status of Irrigation

단위 : 면적...헥타아르
 금액.....천원

시 도	농 조	수원공명 구 분 Name of Facilities Use	양 배 수 구 분 Use	유역면적 Catchment Area	갈 수 량 Drought Water Discharge (m ³ /s)	양 수 량 Pumpage (m ³ /s)	양 정 Lift Head		원 동 기 Engine		
							전 양 정 Total Lift Head (m)	실 양 정 Actual Lift Head (m)	종 류 Type	마 력 HP	대 수 No.
총 계		69				9.296				3,684	86
대구광역시		1				0.135				300	1
	달 성	마달보	양 수	5,630.0	-	0.135	-	35.0	전동기	300	1
인천광역시		2				0.464				70	4
	강 화	길 상	양 수	-	-	0.206	110.5	3.7	전동기	30	2
		진 남	양 수	-	-	0.258	12.7	3.9	전동기	40	2
경 기도		1				0.010				3	1
	평 택	송 화 2	양 수	-	-	0.010	11.0	-	전동기	3	1
강 원 도		1				0.066				60	1
	중 앙	삼 간	양 수	161.0	-	0.066	37.5	8.3	전동기	60	1
충 청 북 도		2				0.048				30	2
	음 성	삼 정	양 수	2,800.0	0.049	0.028	13.7	8.2	전동기	20	1
		후 미 2	양 수	1,700.0	0.031	0.020	9.6	3.5	전동기	10	1
충 청 남 도		4				2.082				315	6
	논 산	하 신	양 수	64,900.0	-	1.200	13.0	5.7	전동기	150	2
	예 당	구양도	양 수	-	-	0.160	14.6	5.5	전동기	50	1
	서 산	중 왕	양 수	910.0	-	0.506	7.3	4.5	전동기	40	2
	은 양	모 원	양 수	-	-	0.216	11.5	5.5	전동기	75	1
전 라 북 도		8				1.844				415	11
	전 북	평 사	양 수	-	-	0.500	5.0	3.5	전동기	50	1
	전 주	계 산 2	양 수	4.0	-	0.042	25.0	3.0	전동기	30	1
		도 강	양 수	10.0	-	0.011	2.5	2.2	전동기	30	1
	정 읍	중 광	양 수	1,000.0	0.019	0.093	17.0	7.7	전동기	40	2
	남 원	지 소	양 수	1,380.0	-	0.313	34.8	30.3	전동기	125	2
		지 소	양 수	1,380.0	-	0.076	43.1	40.1	전동기	50	2
	금 강	송 산	양 수	-	-	0.559	3.9	3.1	전동기	50	1
		고창간이	양 수	-	-	0.250	7.5	4.2	전동기	40	1
전 라 남 도		14				2.922				445	15
	영산강	장 산	양 수	60.0	0.040	0.137	5.7	3.0	전동기	30	1
		용 산	양 수	90.0	0.500	0.258	5.2	7.9	전동기	40	2
		반 계	양 수	-	0.016	0.016	60.0	23.6	전동기	20	1
		관 정	양 수	-	0.083	0.083	36.2	7.6	전동기	60	1
	순 천	상 안	양 수	4,500.0	-	0.211	7.0	6.0	전동기	50	1
		대 곡	양 수	1,500.0	-	0.013	8.0	7.0	전동기	15	1
	장 흥	금 산	양 수	-	-	2.018	-	-	전동기	20	1
	강 진	월 곡	양 수	-	-	0.025	5.2	45.0	전동기	50	1
		서 산	양 수	-	-	0.038	25.0	20.0	전동기	50	1
	해 남	가 학	양 수	-	-	0.022	62.0	35.0	전동기	40	1
		반 계	양 수	-	-	0.005	45.0	40.0	전동기	10	1
		덕 정	양 수	-	-	0.013	46.0	21.0	전동기	10	1

24. 농 업 용 수 개 발

Completion Status of Irrigation

단위 : 면적...헥타아르
금액.....천원

시 도	농 조	지구명 Name of Project Unit	인가년월일 Date of Establishment Authorized	공 사 기 간 Construction Period	인 가 면 적 Planned Development Area	준 공 면 적		
						계 Total	신 규 Newly	
경 상 북 도	진 도	북 일	1996. 1. 6	'96. 1.15 ~ '96. 4.30	3.0	3.0	-	
		진 도	1995.10. 2	'95.10.23 ~ '96. 8.13	-	-	-	
		23			243.4	243.4	-	
	의 성	가 월	1996.10.23	'96.10.27 ~ '96.12.30	53.4	53.4	-	
		마 평	1996. 2.22	'96. 3.18 ~ '96.12.20	10.0	10.0	-	
	포 향	수 안	1996. 7. 4	'96. 7. 4 ~ '96.10. 5	30.0	30.0	-	
		미 남	1996. 7.25	'96. 7.25 ~ '96. 9.19	10.0	10.0	-	
	경 주	명 안	1996. 3.20	'96. 3.20 ~ '96. 7. 3	50.0	50.0	-	
		서 민	1996. 4. 1	'96. 4.25 ~ '96. 7. 5	-	-	-	
		서 민	1996. 4. 1	'96. 4.19 ~ '96. 8.28	-	-	-	
		서 민	1996. 4. 1	'96. 4.19 ~ '96. 7.13	-	-	-	
		서 민	1996. 4. 1	'96. 4.19 ~ '96. 7.13	-	-	-	
		서 민	1995.12. 3	'95.12.28 ~ '96. 8.28	-	-	-	
		강 동	1996. 2. 3	'96. 2.22 ~ '96. 7. 5	-	-	-	
		안 강	1996. 5.20	'96. 6.11 ~ '96. 9. 1	-	-	-	
		강 동	1996. 3. 1	'96. 3.12 ~ '96. 8.28	-	-	-	
		경 주	1996. 2.20	'96. 3. 7 ~ '96. 5.15	20.0	20.0	-	
		경 주	1996. 3.20	'96. 4.15 ~ '96. 5.30	10.0	10.0	-	
		경 주	1996. 2. 1	'96. 2.26 ~ '96. 5.30	10.0	10.0	-	
		경 주	1996. 2. 1	'96. 2.28 ~ '96. 5.30	10.0	10.0	-	
	경 산 문 경	현 곡	1996. 3. 6	'96. 3.26 ~ '96.12.31	-	-	-	
		경 주	1996. 5.23	'96. 6.10 ~ '96. 7.12	20.0	20.0	-	
		청 도	1995. 6.13	'95. 7. 7 ~ '96. 1.10	20.0	20.0	-	
경 천		1996.10. 2	'96.11. 4 ~ '96.12.20	-	-	-		
경 천		1996. 4.10	'96. 4.30 ~ '96. 5.10	-	-	-		
경 천		1996. 4.29	'96. 4.29 ~ '96. 5. 4	-	-	-		
		13			1,313.6	1,313.6	-	
경 상 남 도		울 산	송 정	1996. 2.16	'96. 2.16 ~ '96. 2.29	2.0	2.0	-
			고 련	1996. 3.27	'96. 3.27 ~ '96. 4. 3	3.5	3.5	-
			척 과	1996. 3.27	'96. 3.27 ~ '96. 4. 3	1.8	1.8	-
	두 산		1996. 3.27	'96. 3.27 ~ '96. 4. 3	2.3	2.3	-	
	정 자		1996.10. 4	'96.10. 4 ~ '96.12.20	21.0	21.0	-	
	진 산	진 양	1996. 7.26	'96. 8.13 ~ '96.11.30	-	-	-	
		밀 양	내 이	1995. 2.18	'96. 2.29 ~ '96.12.30	850.0	850.0	-
	성		1990.10.24	'90.10.24 ~ '96.12.30	406.0	406.0	-	
	상 남		1996. 2.26	'96. 3. 2 ~ '96.11.30	-	-	-	
	김 해	봉 산	1996. 1.30	'96. 2. 1 ~ '96. 3.30	-	-	-	
		거 창	서 덕	1995. 6.22	'95. 6.25 ~ '96. 1.20	-	-	-
	합 천	합 천	1991. 1. 3	'91. 1.15 ~ '96.12.30	17.0	17.0	-	
		합 천	1991. 1. 4	'91. 1.15 ~ '96.12.30	10.0	10.0	-	

사 업 준 공 현 황(계속)

Water Development Projects(Cont'd)

 Unit : Area ha
 Cost 1,000 Won

Completed Area				사 업 비 Project Cost						Province Name of FIA
보 강 Upgrading	개답Conversion to Paddy Field			계 Total	국고보조금 Government Subsidy	지 방 비 Local Government Subsidy	장 기 채 Long-term Loan	농민부담 Farmer's Burden	기 타 Others	
	전 Upland	임 야 Forest	기 타 Others							
3.0	-	-	-	5,141	-	-	-	-	5,141	
-	-	-	-	18,998	18,998	-	-	-	-	Chindo
243.4	-	-	-	1,912,845	1,488,202	420,082	-	-	4,561	Kyongsangbuk-do
53.4	-	-	-	99,098	99,098	-	-	-	-	Usong
10.0	-	-	-	16,198	16,198	-	-	-	-	
30.0	-	-	-	23,200	23,200	-	-	-	-	P'ohang
10.0	-	-	-	10,130	10,130	-	-	-	-	
50.0	-	-	-	150,000	150,000	-	-	-	-	
-	-	-	-	51,325	51,325	-	-	-	-	Kyongju
-	-	-	-	12,509	12,509	-	-	-	-	
-	-	-	-	20,550	20,550	-	-	-	-	
-	-	-	-	16,614	16,614	-	-	-	-	
-	-	-	-	37,686	37,686	-	-	-	-	
-	-	-	-	62,516	-	62,516	-	-	-	
-	-	-	-	65,492	-	65,492	-	-	-	
-	-	-	-	20,175	20,175	-	-	-	-	
20.0	-	-	-	111,563	-	111,563	-	-	-	
10.0	-	-	-	41,800	-	41,800	-	-	-	
10.0	-	-	-	44,188	-	44,188	-	-	-	
10.0	-	-	-	44,283	-	44,283	-	-	-	
-	-	-	-	1,016,017	1,016,017	-	-	-	-	
20.0	-	-	-	32,240	-	32,240	-	-	-	
20.0	-	-	-	14,700	14,700	-	-	-	-	Kyongsan
-	-	-	-	18,000	-	18,000	-	-	-	Munkyong
-	-	-	-	2,000	-	-	-	-	2,000	
-	-	-	-	2,561	-	-	-	-	2,561	
1,313.6	-	-	-	4,811,155	4,639,724	29,905	-	-	141,528	Kyongsangnam-do
2.0	-	-	-	35,769	-	-	-	-	35,769	Ulsan
3.5	-	-	-	33,743	-	-	-	-	33,743	
1.8	-	-	-	37,211	-	-	-	-	37,211	
2.3	-	-	-	32,303	-	-	-	-	32,303	
21.0	-	-	-	304,187	304,187	-	-	-	-	
-	-	-	-	1,400	1,400	-	-	-	-	Chinsan
850.0	-	-	-	2,353,830	2,353,830	-	-	-	-	Miryang
406.0	-	-	-	1,910,526	1,910,526	-	-	-	-	
-	-	-	-	1,000	-	-	-	-	1,000	
-	-	-	-	1,500	-	-	-	-	1,500	Kimhae
-	-	-	-	60,065	42,046	18,019	-	-	-	Koch'ang
17.0	-	-	-	11,193	7,835	3,358	-	-	-	Hapch'on
10.0	-	-	-	28,428	19,900	8,528	-	-	-	

24. 농 업 용 수 개 발

Completion Status of Irrigation

단위 : 면적...헥타아르
금액.....천원

시 도	농 조	수원공명 Name of Facilities	양 배 수 구 분 Use	유역면적 Catchment Area	갈 수 량 Drought Water Discharge (m ³ /s)	양 수 량 Pumpage (m ³ /s)	양 정 Lift Head		원 동 기 Engine			
							전 양 정	실 양 정	종 류 Type	마 력 HP	대 수 No.	
							Total Lift Head (m)	Actual Lift Head (m)				
경 상 북 도	진 도	북 일	양 수	-	-	0.013	17.0	16.0	전동기	10	1	
		분 토	양 수	-	-	0.070	24.7	3.0	전동기	40	1	
			23				0.730			646	25	
	의 성	가 원	양 수	-	0.127	0.092	47.6	28.5	전동기	125	1	
		마 평	양 수	-	0.032	0.092	8.8	2.8	전동기	10	1	
	포 향	용련지	양 수	-	-	0.045	25.0	6.5	전동기	50	1	
		안심지	양 수	-	-	0.015	25.0	8.0	전동기	10	1	
	경 주	명 안	양 수	-	-	0.063	50.0	10.0	전동기	50	1	
		해 평	양 수	-	-	0.010	20.0	7.0	전동기	15	1	
			해 평 하	양 수	-	-	0.010	20.0	7.0	전동기	8	1
			모 립	양 수	-	-	0.016	15.0	8.5	전동기	15	1
			어 급	양 수	-	-	0.016	22.0	8.0	전동기	8	1
			장 시	양 수	-	-	0.018	25.0	18.0	전동기	15	1
			구라평	양 수	-	-	0.026	5.0	10.0	전동기	15	1
			육 통	양 수	-	-	0.025	20.0	8.0	전동기	100	1
			오 금	양 수	-	-	0.028	40.0	20.0	전동기	15	1
			화 량	양 수	-	-	0.026	96.0	26.0	전동기	50	1
			내 리	양 수	-	-	0.026	30.0	8.0	엔 진	20	1
			원 보	양 수	-	-	0.026	40.0	10.0	전동기	20	1
			육남수	양 수	-	-	0.080	37.0	11.0	전동기	30	1
		현 곡	양 수	-	-	0.013	18.0	18.0	전동기	30	1	
		남 산 2	양 수	-	-	0.025	33.0	17.0	전동기	15	1	
경 산 문 경	녹 명	울 곡	양 수	-	-	0.041	22.5	5.6	전동기	30	1	
		의 곡	양 수	-	0.016	0.011	10.5	9.0	전동기	5	2	
	읍 부	의 곡	양 수	-	0.011	0.008	2.0	1.5	전동기	2	2	
		읍 부	양 수	-	0.026	0.018	10.5	9.0	전동기	8	1	
		13				0.995			1,400	20		
경 상 남 도	울 산	차 일	양 수	-	-	0.006	200.0	-	전동기	10	1	
		신 암	양 수	-	-	0.010	390.0	-	전동기	20	1	
	반 용	반 용	양 수	-	-	0.010	390.0	-	전동기	20	1	
		녹 동	양 수	-	-	0.006	95.0	-	전동기	10	1	
	달 곡	달 곡	양 수	-	-	0.075	90.0	-	전동기	105	1	
		정지간이	양 수	-	-	0.074	-	-	전동기	20	1	
	진 산 밀 양	내 이	양 수	13,400.0	6.633	0.606	104.0	57.1	전동기	700	2	
		밀 성	양 배 수	526.0	-	-	-	-	전동기	385	5	
	김 해	상 남	양 수	-	-	0.005	-	-	전동기	10	1	
		음 달	양 수	-	-	0.083	3.0	2.5	전동기	10	2	
거 창 합 천	황 산	양 수	3,532.0	0.096	0.070	28.0	18.0	전동기	40	2		
	무 곡	양 수	-	-	0.025	42.0	32.0	전동기	30	1		
		이 계	양 수	-	-	0.025	58.0	36.9	전동기	40	1	

24. 농 업 용 수 개 발

Completion Status of Irrigation

단위 : 면적...헥타아르
금액.....천원 (3) 보 Weir

시 도	농 조	지구명 Name of Project Unit	인가년월일 Date of Establishment Authorized	공 사 기 간 Construction Period	인 가 면 적 Planned Development Area	준 공 면 적	
						계 Total	신 규 Newly
총 계		13			-	-	-
충 청 북 도		2			-	-	-
	영 동	양 학	1996. 7.16	'96. 9.19 ~ '96.11.26	-	-	-
		양 학	1996. 7.16	'96. 9.19 ~ '96.11.18	-	-	-
전 라 남 도		3			-	-	-
	영 산 강	창 평	1995.10.25	'96.11. 6 ~ '96.12.26	-	-	-
		무 정	1994.10.24	'94.11.17 ~ '96. 6.30	-	-	-
	곡 성	피 정 1	1996. 3.10	'96. 3.20 ~ '96. 5.30	-	-	-
경 상 남 도		8			-	-	-
	거 창	옥 계	1979.11. 1	'79.12.18 ~ '96.12.30	-	-	-
		옥 계	1979.11. 1	'79.12.18 ~ '96.12.30	-	-	-
		옥 계	1989. 8.25	'89. 8.25 ~ '96.12.30	-	-	-
		죽 산	1989. 8.25	'89. 8.26 ~ '96.12.30	-	-	-
		죽 산	1989. 8.25	'89. 8.26 ~ '96.12.30	-	-	-
		죽 산	1989. 8.25	'89. 8.26 ~ '96.12.30	-	-	-
		죽 산	1989. 8.25	'89. 8.26 ~ '96.12.30	-	-	-

시 도	농 조	Project Cost		수원공명 Name of Facilities	유역면적 Catchment Area	갈 수 량 Drought water Discharge (m ³ /s)	취 수 량 Intaking Water Volume (m ³ /s)	하상구배 Riverbed Slope	높 이 Height (m)
		농민부담 Farmer's Burden	기 타 Others						
총 계		-	-	13			1.831		
충 청 북 도		-	-	2			0.040		
	영 동	-	-	범 화	2,142.0	-	0.020	1/61	0.7
		-	-	범 화	2,352.0	-	0.020	1/61	0.7
전 라 남 도		-	-	3			0.262		
	영 산 강	-	-	하 해 곡	254.2	-	0.190	-	0.6
		-	-	청 석	710.0	-	0.012	-	1.9
	곡 성	-	-	피 정 1	250.0	-	0.060	15/1,000	0.3
경 상 남 도		-	-	8			1.529		
	거 창	-	-	송 평 1	1,300.0	0.023	1.156	6/1,000	1.4
		-	-	송 평 2	1,600.0	0.028	0.072	5/1,000	0.7
		-	-	송 평 3	3,000.0	0.021	0.110	4/1,000	0.5
		-	-	치 락 골	568.0	0.022	0.007	10/1,000	1.5
		-	-	버 정	679.0	0.022	0.057	10/1,000	2.5
		-	-	도 장 골	2,070.0	0.022	0.019	11/1,000	0.8
		-	-	분 덕 1	2,204.0	0.022	0.060	11/1,000	1.2
		-	-	분 덕 2	2,279.0	0.022	0.048	12/1,000	0.5

사업준공현황(계속)

Water Development Projects(Cont'd)

Unit : Area ha
Cost.....1,000 Won

Completed Area				사업비				Province
보강	개답 Conversion to Paddy Field			계	국고보조금	지방비	장기채	
	전	임야	기타					Total
Upgrading	Upland	Forest	Others					
-	-	-	-	181,432	96,449	84,983	-	Total
-	-	-	-	94,450	47,225	47,225	-	Ch'ungch'öngbuk-do
-	-	-	-	49,100	24,550	24,550	-	Yöngdong
-	-	-	-	45,350	22,675	22,675	-	
-	-	-	-	88,982	49,224	37,758	-	Chöllanam-do
-	-	-	-	36,182	12,664	23,518	-	Yöngsan-gang
-	-	-	-	30,400	24,320	6,080	-	
-	-	-	-	20,400	12,240	8,160	-	Koksöng
-	-	-	-	-	-	-	-	K'yöngsangnam-do
-	-	-	-	-	-	-	-	Köch'ang
-	-	-	-	-	-	-	-	
-	-	-	-	-	-	-	-	
-	-	-	-	-	-	-	-	
-	-	-	-	-	-	-	-	
-	-	-	-	-	-	-	-	
-	-	-	-	-	-	-	-	
-	-	-	-	-	-	-	-	

언체 Body				용수로 Irrigation Canal									Province
길이	조절문비 Gate		형식	간선 Main			지선 Second			지거 Field Feeder			
	규격	련		토공	공작물 Structures		토공	공작물 Structures		토공	공작물 Structures		Name of FIA
Length (m)	Size (m x m)	No.of	Type	Earth-Works (조/m)	연장 Length (m)	개소 Place	Earth-Works (조/m)	연장 Length (m)	개소 Place	Earth-Works (조/m)	연장 Length (m)	개소 Place	
				-	6,048	35	-	-	-	2,700	-	-	Total
				-	-	-	-	-	-	-	-	-	Ch'ungch'öngbuk-do
				-	-	-	-	-	-	-	-	-	Yöngdong
31	10x07	2	콘크리트	-	-	-	-	-	-	-	-	-	
36	10x07	2	콘크리트	-	-	-	-	-	-	-	-	-	
				-	70	1	-	-	-	2,700	-	-	Chöllanam-do
49	10x07	2	콘크리트	-	-	-	-	-	-	-	-	-	Yöngsan-gang
15	10x07	2	콘크리트	-	70	1	-	-	-	-	-	-	
17	10x03	3	콘크리트	-	-	-	-	-	-	2,700	-	-	Koksöng
				-	5,978	34	-	-	-	-	-	-	K'yöngsangnam-do
15	14x14	2	콘크리트	-	-	-	-	-	-	-	-	-	Köch'ang
16	10x07	2	콘크리트	-	-	-	-	-	-	-	-	-	
17	10x05	2	콘크리트	-	-	-	-	-	-	-	-	-	
15	06x06	1	콘크리트	-	370	8	-	-	-	-	-	-	
13	06x06	1	콘크리트	-	2,087	9	-	-	-	-	-	-	
18	06x06	1	콘크리트	-	1,001	9	-	-	-	-	-	-	
44	06x06	1	콘크리트	-	1,860	6	-	-	-	-	-	-	
50	06x06	1	콘크리트	-	660	2	-	-	-	-	-	-	

24. 농 업 용 수 개 발

Completion Status of Irrigation

단위 : 면적...헥타아르
금액.....천원 (4) 집수암거 Infiltration Gallery

시 도	농 조	지구명 Name of Project Unit	인가년월일 Date of Establishment Authorized	공사기간 Construction Period	인가면적 Planned Development Area	준공면적	
						계 Total	신규 Newly
총 계		1			-	-	-
경상북도		1			-	-	-
	경 산	청 도	1995. 7. 1	'95. 7. 7 ~ '96. 1.10	-	-	-

시 도	농 조	Project Cost		수원공명 Name of Facilities	유역면적 Catchment Area	집수량 Catchment Discharge (m ³ /s)	입 도 Gradation	관 체 Pipe Line		
		농민부담 Farmer's Burden	기 타 Others					관 경 Pipe Diameter (mm)	심 도 Depth (m)	길 이 Length (m)
총 계		-	-	1		0.004				
경상남도		-	-	1		0.004				
	경 산	-	-	녹 명	-	0.004	-	600.0	2.5	90.0

24. 농 업 용 수 개 발 Completion Status of Irrigation

단위 : 면적...헥타아르
금액.....천원 (5) 관 정 Tube Well

시 도 Province	농 조 Name of FIA	수원공명 Name of Facilities	준공면적 Completed Area			사 업 비 Project Cost				시설구분 Irrigation Source	직 경 Diameter (mm)	채수량 Amount of Water Attained (m ³ /s)	심 도 Depth (m)
			계 Total	신 규 Newly	보 강 Upgrading	계 Total	국고보조금 Government Subsidy	지방비 Local Government Subsidy	기 타 Others				
총 계 Total		75	162.0	-	162.0	2,207,659	999,278	1,140,000	68,381				
충 청 남 도 Ch'ungch'ongnam-do		2	-	-	-	80,278	80,278	-	-				
보 령 Poryŏng	명	진 죽	-	-	-	44,236	44,236	-	-	암 반	200	0.006	100
		야 현	-	-	-	36,042	36,042	-	-	암 반	200	0.023	100
전 라 남 도 Chollanam-do		1	3.0	-	3.0	7,000	-	-	7,000				
영 산 강 Yŏngsan-gang	강	양 정	3.0	-	3.0	7,000	-	-	7,000	암 반	-	-	-
경 상 북 도 Kyŏngsangbuk-do		72	159.0	-	159.0	2,120,381	919,000	1,140,000	61,381				
포 항 P'ohang	항	칠 포	3.0	-	3.0	29,040	29,040	-	-	암 반	50	0.005	120
		칠 포 1	3.0	-	3.0	29,035	29,035	-	-	암 반	50	0.003	142
		세 계	3.0	-	3.0	37,092	37,092	-	-	암 반	50	0.003	120
		광 명	3.0	-	3.0	30,888	30,888	-	-	암 반	50	0.003	122
		삼 정 1	3.0	-	3.0	27,030	27,030	-	-	암 반	50	0.006	112
		삼 정 2	3.0	-	3.0	27,030	27,030	-	-	암 반	50	0.003	154
		삼 정 3	3.0	-	3.0	27,030	27,030	-	-	암 반	50	0.003	120
		강 사 1	2.0	-	2.0	29,186	29,186	-	-	암 반	50	0.003	165
		강 사 2	3.0	-	3.0	27,030	27,030	-	-	암 반	50	0.003	150
		강 사 3	3.0	-	3.0	27,030	27,030	-	-	암 반	50	0.003	150
		대 보 1	3.0	-	3.0	28,526	28,526	-	-	암 반	50	0.003	110
		대 보 2	3.0	-	3.0	27,030	27,030	-	-	암 반	50	0.004	110
		대 보 3	2.0	-	2.0	24,542	24,542	-	-	암 반	50	0.002	154
		초 곡	3.0	-	3.0	26,120	26,120	-	-	암 반	50	0.004	120
		성 곡	3.0	-	3.0	25,930	25,930	-	-	암 반	50	0.004	230
		홍 안	3.0	-	3.0	28,138	28,138	-	-	암 반	50	0.004	120
		금 장	3.0	-	3.0	32,130	32,130	-	-	암 반	50	0.004	150
		학 성	3.0	-	3.0	27,030	27,030	-	-	암 반	50	0.006	130
		하 대	5.0	-	5.0	27,699	27,699	-	-	암 반	50	0.010	76
		고 현 1	3.0	-	3.0	26,113	26,113	-	-	암 반	50	0.005	120
		고 현 2	3.0	-	3.0	36,623	36,623	-	-	암 반	50	0.005	120
		방 석	3.0	-	3.0	27,030	27,030	-	-	암 반	50	0.003	175
		화 진	3.0	-	3.0	30,668	30,668	-	-	암 반	50	0.003	146
		원 동	3.0	-	3.0	27,030	27,030	-	-	암 반	50	0.003	218
경 주 Kyŏngju	주	남 사 1	2.0	-	2.0	30,000	-	30,000	-	암 반	200	0.003	120
		남 사 2	2.0	-	2.0	30,000	-	30,000	-	암 반	200	0.005	140
		소 현 2	2.0	-	2.0	30,000	-	30,000	-	암 반	200	0.003	130
		소 현 3	2.0	-	2.0	30,000	-	30,000	-	암 반	200	0.003	130
		내 래 1	2.0	-	2.0	30,000	-	30,000	-	암 반	200	0.003	280
		내 래 2	2.0	-	2.0	30,000	-	30,000	-	암 반	200	0.003	100

사업준공현황(계속)

Water Development Projects(Cont'd)

Unit : Area ha
Cost.....1,000 Won

시 도	농 조	수원공명	준공면적 Completed Area			사 업 비 Project Cost				시설구분	직 경	채수량	심 도
			계	신 규	보 강	계	국고보조금	지방비	기 타				
Province	Name of FIA	Name of Facilities	Total	Newly	Upgrad-ing	Total	Government Subsidy	Local Government Subsidy	Others	Irriga-tion Source	Diameter (mm)	Amount of Water Attained (m ³ /s)	Depth (m)
영 천	Yŏngch'ŏn	무 과 1	2.0	-	2.0	30,000	-	30,000	-	암 반	200	0.004	100
		무 과 2	2.0	-	2.0	30,000	-	30,000	-	암 반	200	0.005	102
		성 지 1	2.0	-	2.0	30,000	-	30,000	-	암 반	200	0.003	105
		성 지 3	2.0	-	2.0	30,000	-	30,000	-	암 반	200	0.007	100
		갈 곡	2.0	-	2.0	30,000	-	30,000	-	암 반	200	0.007	110
		성 지 2	2.0	-	2.0	30,000	-	30,000	-	암 반	200	0.004	150
		증 방 1	2.0	-	2.0	30,000	30,000	-	-	암 반	200	0.004	150
		한 강 1	2.0	-	2.0	30,000	-	30,000	-	암 반	200	0.004	80
		밀 방	2.0	-	2.0	30,000	-	30,000	-	암 반	200	0.003	120
		신 계	2.0	-	2.0	30,000	-	30,000	-	암 반	200	0.003	184
		대 조 1	2.0	-	2.0	30,000	-	30,000	-	암 반	200	0.004	128
		근 계 1	2.0	-	2.0	30,000	-	30,000	-	암 반	200	0.003	150
		근 계 2	2.0	-	2.0	30,000	-	30,000	-	암 반	200	0.004	92
		왕 신	2.0	-	2.0	30,000	-	30,000	-	암 반	200	0.003	140
		국 당	2.0	-	2.0	30,000	-	30,000	-	암 반	200	0.003	152
		심 곡 1	2.0	-	2.0	30,000	-	30,000	-	암 반	200	0.003	105
		심 곡 2	2.0	-	2.0	30,000	-	30,000	-	암 반	200	0.004	110
		풍 산	2.0	-	2.0	30,000	-	30,000	-	암 반	200	0.003	170
		불 지	2.0	-	2.0	30,000	30,000	-	-	암 반	200	0.003	105
		사 라	2.0	-	2.0	30,000	-	30,000	-	암 반	200	0.003	100
		신 평	2.0	-	2.0	30,000	-	30,000	-	암 반	200	0.003	172
		망 내	2.0	-	2.0	30,000	-	30,000	-	암 반	200	0.003	156
		대 곡 1	2.0	-	2.0	30,000	-	30,000	-	암 반	200	0.003	135
		대 곡 2	2.0	-	2.0	30,000	-	30,000	-	암 반	200	0.003	160
		금 광	2.0	-	2.0	30,000	-	30,000	-	암 반	200	0.003	100
		금 장	2.0	-	2.0	30,000	-	30,000	-	암 반	200	0.003	104
		대 평	-	-	-	30,000	-	30,000	-	암 반	50	0.003	110
		대 미	-	-	-	30,000	-	30,000	-	암 반	50	0.003	110
		신 대 1	-	-	-	30,000	-	30,000	-	암 반	50	0.004	108
		신 대 2	-	-	-	30,000	-	30,000	-	암 반	50	0.004	100
		북 리	-	-	-	30,000	-	30,000	-	암 반	50	0.003	102
		상 리	-	-	-	30,000	-	30,000	-	암 반	50	0.003	110
		직 천	-	-	-	30,000	-	30,000	-	암 반	50	0.004	100
병 암	-	-	-	30,000	-	30,000	-	암 반	50	0.004	100		
경 산	Kyŏngsan	덕 천	3.0	-	3.0	29,000	29,000	-	-	암 반	200	0.003	190
		곡 신	3.0	-	3.0	29,000	29,000	-	-	암 반	200	0.002	282
		의 촌	3.0	-	3.0	29,000	29,000	-	-	암 반	200	0.003	170
		대 조	3.0	-	3.0	29,000	29,000	-	-	암 반	200	0.003	210
		대 학	3.0	-	3.0	29,000	29,000	-	-	암 반	200	0.005	142
		조 곡	3.0	-	3.0	29,000	29,000	-	-	암 반	200	0.003	105
상 주	Sangju	대 학	5.0	-	5.0	41,000	-	-	41,000	암 반	200	0.005	150
		화 산	-	-	-	20,381	-	-	20,381	암 반	200	0.004	115

25. 농 업 생 산 기 반

Completion Status of Agricultural

면 적...헥타아르
단위 : 금 액.....천원

가. 총 괄 Summary

시 도	계 Total					지 구 수 No. of Project Unit
	지 구 수 No. of Project Unit	면 적 Area	사 업 비 Project Cost			
			계 Total	국고보조금 Government Subsidy	기 타 Others	
1 9 9 2	698	23,889.0	355,178,324	257,529,355	97,648,969	494
1 9 9 3	711	22,205.3	397,427,305	316,417,968	81,009,337	524
1 9 9 4	433	24,257.3	434,239,866	323,365,992	110,873,874	355
1 9 9 5	653	31,534.1	650,918,954	490,356,104	160,562,850	557
1 9 9 6	528	40,932.7	997,631,062	795,589,286	202,041,776	468
서 울 특 별 시	-	-	-	-	-	-
부 산 광 역 시	-	-	-	-	-	-
대 구 광 역 시	2	279.1	5,280,602	5,280,602	-	-
인 천 광 역 시	5	844.6	21,695,184	14,750,303	6,944,881	5
광 주 광 역 시	-	-	-	-	-	-
대 전 광 역 시	-	-	-	-	-	-
경 기 도	19	2,118.0	65,110,634	42,159,837	22,950,797	17
강 원 도	40	1,721.5	50,411,494	35,282,031	15,129,463	38
충 청 북 도	20	1,242.3	32,417,460	25,272,379	7,145,081	20
충 청 남 도	65	8,346.3	193,115,914	155,939,046	37,176,868	62
전 라 북 도	99	9,755.8	229,258,348	207,645,123	21,613,225	90
전 라 남 도	142	9,545.2	223,034,297	170,298,559	52,735,738	111
경 상 북 도	69	3,273.0	81,662,214	63,189,035	18,473,179	67
경 상 남 도	66	3,806.5	95,641,087	75,772,371	19,868,716	58
계 주 도	1	0.4	3,828	-	3,828	-

시 도	Drainage Improvement			개 간		
	사 업 비 Project Cost			지 구 수 No. of Project Unit	면 적 Area	사 업 비 계 Total
	계 Total	국고보조금 Government Subsidy	기 타 Others			
1 9 9 2	34,084,582	33,254,546	830,036	186	252.9	2,049,148
1 9 9 3	39,273,664	39,013,395	260,269	164	223.7	2,385,891
1 9 9 4	70,850,759	69,429,821	1,420,938	56	311.6	1,228,985
1 9 9 5	29,157,795	29,157,795	-	81	164.9	953,684
1 9 9 6	68,917,106	68,219,720	697,386	31	82.4	1,421,902
서 울 특 별 시	-	-	-	-	-	-
부 산 광 역 시	-	-	-	-	-	-
대 구 광 역 시	5,280,602	5,280,602	-	-	-	-
인 천 광 역 시	-	-	-	-	-	-
광 주 광 역 시	-	-	-	-	-	-
대 전 광 역 시	-	-	-	-	-	-
경 기 도	7,060,970	7,060,970	-	-	-	-
강 원 도	-	-	-	2	4.2	109,960
충 청 북 도	-	-	-	-	-	-
충 청 남 도	6,943,939	6,293,939	650,000	-	-	-
전 라 북 도	22,555,621	22,555,621	-	1	1.5	6,000
전 라 남 도	7,681,681	7,634,295	47,386	26	70.5	1,162,114
경 상 북 도	5,984,829	5,984,829	-	1	5.8	140,000
경 상 남 도	13,409,464	13,409,464	-	-	-	-
계 주 도	-	-	-	1	0.4	3,828

주 : 사업의 면적·사업비는 당해년도 1.1~12.31까지 준공된 것에 대한 실적임.

Note : The Development Area and Projects Cost Which is completed This year.

정 비 사 업 준 공 현 황

Land and Water Development Projects

Unit : Areaha
Cost1,000 Won

경 지 정 리 Land Consolidation				배 수 개 선		Province
면 적 Area	사 업 비 Project Cost			지 구 수 No. of Project Unit	면 적 Area	
	계 Total	국고보조금 Government Subsidy	기 타 Others			
21,273.3	319,044,594	224,274,809	94,769,785	18	2,362.8	1 9 9 2
19,211.7	351,249,088	277,404,573	73,844,515	21	2,710.0	1 9 9 3
17,982.3	337,093,953	228,870,002	108,223,951	20	5,258.1	1 9 9 4
29,881.6	620,807,375	461,198,309	159,609,066	17	1,487.6	1 9 9 5
37,809.9	927,292,054	727,389,566	199,922,488	29	3,040.4	1 9 9 6
-	-	-	-	-	-	Seoul-t'ukpyölsi
-	-	-	-	-	-	Pusan-kwangyökshi
-	-	-	-	2	279.1	Taegu-kwangyökshi
844.6	21,695,184	14,750,303	6,944,881	-	-	Inch'on-kwangyökshi
-	-	-	-	-	-	Kwangju-kwangyökshi
-	-	-	-	-	-	Taejön-kwangyökshi
1,763.0	58,049,664	35,098,867	22,950,797	2	355.0	Kyönggi-do
1,717.3	50,301,534	35,282,031	15,019,503	-	-	Kang-won-do
1,242.3	32,417,460	25,272,379	7,145,081	-	-	Ch'ungch'öngbuk-do
7,861.6	186,171,975	149,645,107	36,526,868	3	484.7	Ch'ungch'öngnam-do
9,320.9	206,696,727	185,089,502	21,607,225	8	433.4	Chöllabuk-do
8,703.7	214,190,502	162,664,264	51,526,238	5	771.0	Chöllanam-do
3,038.2	75,537,385	57,204,206	18,333,179	1	229.0	Kyöngsangbuk-do
3,318.3	82,231,623	62,362,907	19,868,716	8	488.2	Kyöngsangnam-do
-	-	-	-	-	-	Cheju-do

SlopeLand Reclamation		간 척 Tidal Land Reclamation					Province
Project Cost		지 구 수 No. of Project Unit	면 적 Area	사 업 비 Project Cost			
국고보조금 Government Subsidy	기 타 Others			계 Total	국고보조금 Government Subsidy	기 타 Others	
-	2,049,148	-	-	-	-	-	1 9 9 2
-	2,385,891	2	59.9	4,518,662	-	4,518,662	1 9 9 3
-	1,228,985	2	705.3	25,066,169	25,066,169	-	1 9 9 4
-	953,684	-	-	-	-	-	1 9 9 5
-	1,421,902	-	-	-	-	-	1 9 9 6
-	-	-	-	-	-	-	Seoul-t'ukpyölsi
-	-	-	-	-	-	-	Pusan-kwangyökshi
-	-	-	-	-	-	-	Taegu-kwangyökshi
-	-	-	-	-	-	-	Inch'on-kwangyökshi
-	-	-	-	-	-	-	Kwangju-kwangyökshi
-	-	-	-	-	-	-	Taejön-kwangyökshi
-	-	-	-	-	-	-	Kyönggi-do
-	109,960	-	-	-	-	-	Kang-won-do
-	-	-	-	-	-	-	Ch'ungch'öngbuk-do
-	-	-	-	-	-	-	Ch'ungch'öngnam-do
-	6,000	-	-	-	-	-	Chöllabuk-do
-	1,162,114	-	-	-	-	-	Chöllanam-do
-	140,000	-	-	-	-	-	Kyöngsangbuk-do
-	-	-	-	-	-	-	Kyöngsangnam-do
-	3,828	-	-	-	-	-	Cheju-do

주 : 경리정리 사업 준공현황에는 농로구거등 부지면적이 포함되어 있지 않음.

Note : Completion status of land Consolidation is excluded Facilities Area (Farm road, Ditch etc..)

25. 농 업 생 산 기 반

Completion Status of Agricultural

나. 시군별 by Shi and Gun

단위: 면 적...헥타아르
금 액.....천원

(1) 경지정리 Land Consolidation

시 도 Province	시 군 Shi and Gun	지구명 Name of Project Unit	인가년월일 Date of Establishment Authorized	공사기간 Construction Period	준공면적 Completed Area			사 업 비 Project Cost			구획크기 Block Size (m × m)
					계 Total	담 Paddy Field	전 Upland	계 Total	국고보조금 Government Subsidy	지방비 Local Government Subsidy	
총 계 Total		330			18,087.5	18,083.8	23.7	444,377,547	321,140,817	123,236,730	
인천광역시 Inch'on-Kwangyökshi		4			381.3	381.3	-	11,788,832	6,825,061	4,963,571	
	강 화 Kanghwa	읍 내	1995. 1.20	'96. 2. 1~ '96. 6. 8	162.6	162.6	-	4,614,229	2,872,638	1,741,591	120 × 60
		장 정	1995. 1.20	'96. 2. 1~ '96. 6. 8	76.3	76.3	-	2,386,255	1,429,788	956,467	120 × 50
		석 포	1995. 1.20	'96. 2. 1~ '96. 6. 8	112.1	112.1	-	3,322,584	1,988,668	1,333,916	120 × 50
	옹 진 Ongjin	염수개	1995.10.25	'95.11.30~ '96. 7.20	30.3	30.3	-	1,465,564	533,967	931,597	100 × 50
경 기도 Kyönggi-do		11			1,088.1	1,064.1	4.0	39,931,105	22,877,606	17,053,499	
	옹 인 Yong-in	옥 산	1995.11. 7	'95.11.27~ '96. 7.30	70.0	66.0	4.0	4,356,852	1,791,460	2,565,392	100 × 50
	이 천 Ich'on	나 래	1995.11. 7	'95.12. 4~ '96. 9.30	198.7	198.7	-	7,880,469	4,869,340	3,011,129	110 × 49
		대 죽	1995.11. 7	'95.12. 4~ '96. 9.30	88.8	88.8	-	4,760,082	2,184,512	2,575,570	100 × 40
		장 능	1995.11. 7	'95.12. 4~ '96. 9.30	60.1	60.1	-	2,471,329	1,438,098	1,033,231	100 × 40
	여 주 Yöju	혹 석	1995.11. 8	'95.11. 8~ '96. 9.30	208.5	208.5	-	6,694,080	3,910,336	2,783,744	100 × 50
		장 안	1995.11. 8	'95.11. 8~ '96. 7.20	27.1	27.1	-	815,929	508,306	307,623	100 × 40
	화 성 Hwasöng	용 사	1995.11. 7	'95.11.28~ '95. 9.30	106.0	106.0	-	3,426,523	2,381,028	1,045,495	120 × 90
	연 천 Yönch'on	강 서	1995.11. 7	'95.11.27~ '96. 9.23	83.4	83.4	-	2,353,154	1,559,290	793,864	120 × 50
		백 령	1995.11. 7	'95.12. 1~ '96. 7.27	68.8	68.8	-	2,461,983	1,338,955	1,123,028	100 × 40
	양 평 Yangpyöng	말 미	1995.11. 7	'95.11.15~ '96. 7.13	84.7	84.7	-	2,592,666	1,568,237	1,024,429	100 × 30
	김 포 Kimp'ö	시 암	1995.10.20	'95.12. 3~ '96. 8.30	72.0	72.0	-	2,118,038	1,328,044	789,994	120 × 100
강 원 도 Kang-won-do		28			945.9	945.3	0.8	28,842,456	17,481,828	11,360,628	
	원 주 Wonju	진 검	1995.10.19	'95.12. 1~ '96. 5.30	24.3	24.3	-	707,231	464,524	242,707	100 × 30
		가 곡	1995.10.19	'95.12. 1~ '96. 5.30	24.0	24.0	-	707,247	458,402	248,845	100 × 30

정 비 사 업 준 공 현 황 (계속)

Land and Water Development Projects(Cont'd)

Unit : Areaha
Cost1,000 Won

용 수 로 Irrigation Canal						배 수 로 Drainage Canal						사업구분 Project Source
간 선 Main			지 선 Second			간 선 Main			지 선 Second			
토 공 Earth-works (조/m)	공작물 Structures		토 공 Earth-works (조/m)	공작물 Structures		토 공 Earth-works (조/m)	공작물 Structures		토 공 Earth-works (조/m)	공작물 Structures		
	연장 Length (m)	개소 Place		연장 Length (m)	개소 Place		연장 Length (m)	개소 Place		연장 Length (m)	개소 Place	
158/55,965	58,005	336	4,454/1,712,743	1,003,317	13,382	297/135,939	25,257	1,177	4,540/1,420,292	468,034	17,997	
-	-	-	59/24,623	21,675	151	-	-	-	90/33,082	29,957	284	
-	-	-	32/10,892	10,892	76	-	-	-	42/14,524	14,524	156	단독사업
-	-	-	9/3,428	3,428	45	-	-	-	17/7,141	7,141	80	단독사업
-	-	-	13/7,355	7,355	17	-	-	-	21/8,292	8,292	32	단독사업
-	-	-	5/2,948	-	13	-	-	-	10/3,125	-	16	단독사업
-	-	-	264/90,985	74,541	783	3/4,292	25	15	355/101,380	33,470	1,768	
-	-	-	20/9,944	10,691	176	-	-	-	30/10,756	6,214	183	단독사업
-	-	-	52/21,075	17,357	269	-	-	-	57/16,715	6,785	277	단독사업
-	-	-	24/9,990	4,653	39	1/406	25	3	39/14,951	506	128	단독사업
-	-	-	17/7,356	5,906	-	1/1,475	-	-	30/7,831	5,094	38	단독사업
-	-	-	39/5,513	15,352	95	1/2,411	-	12	61/15,579	-	179	하천개수 병행사업
-	-	-	7/2,762	2,608	23	-	-	-	10/3,004	-	30	단독사업
-	-	-	26/3,658	7,438	26	-	-	-	20/5,130	5,656	24	단독사업
-	-	-	22/7,768	935	49	-	-	-	27/4,275	-	737	하천개수 병행사업
-	-	-	18/7,629	365	63	-	-	-	34/8,830	955	142	하천개수 병행사업
-	-	-	23/9,236	9,236	23	-	-	-	30/8,260	8,260	30	단독사업
-	-	-	16/6,054	-	-	-	-	-	17/6,049	-	-	단독사업
-	1,945	10	208/70,603	102,508	511	-	-	-	204/47,979	42,089	519	
-	-	-	-	2,832	5	-	-	-	-	3,364	8	단독사업
-	-	-	-	2,643	7	-	-	-	-	2,319	8	단독사업

25. 농 업 생 산 기 반 Completion Status of Agricultural

단위 : 면 적...헥타아르
금 액.....천원

시 도 Province	시 군 Shi and Gun	지구명 Name of Project Unit	인가년월일 Date of Establishment Authorized	공사기간 Construction Period	준공면적 Completed Area			사 업 비 Project Cost			구획크기 Block Size (m × m)
					계 Total	답 Paddy Field	전 Upland	계 Total	국고보조금 Government Subsidy	지 방 비 Local Government Subsidy	
강 룡 Kangnŭng		유 등	1995.10.18	'95.11.30~	37.5	37.5	-	1,057,010	655,754	401,256	100 × 30
				'96. 5.30							
		모 전	1995.10.18	'95.12. 4~	24.4	24.4	-	649,773	342,723	307,050	100 × 40
				'96. 5.30							
홍 천 Hongch'ŏn		계 곡	1995.10.18	'95.11.24~	26.8	26.8	-	820,563	496,297	324,266	100 × 40
				'96. 5.30							
		감 두	1995.10.18	'95.11.30~	22.0	22.0	-	618,388	407,707	210,681	100 × 40
				'96. 5.30							
		남 덕	1995.10.18	'95.11.30~	11.5	11.5	-	397,656	213,055	184,601	100 × 40
				'96. 5.30							
		삼 재	1995.10.18	'95.11.24~	34.7	34.7	-	1,246,635	623,950	622,685	100 × 40
				'96. 5.30							
		어은동	1995.10.18	'95.11.22~	9.7	9.7	-	341,202	181,265	159,937	100 × 40
				'96. 5.30							
		군 평	1995.10.18	'95.11.25~	29.6	29.6	-	1,022,144	550,115	472,029	100 × 40
				'96. 5.30							
횡 성 Hoengsŏng		개 전	1995.10.18	'95.11.10~	39.5	39.5	-	1,319,717	735,285	584,432	100 × 30
				'96. 5.31							
		정 금	1995.10.18	'95.11.10~	75.7	75.7	-	2,676,759	1,403,532	1,273,227	100 × 30
				'96. 5.31							
		감 천	1995.10.18	'95.11.10~	63.8	63.8	-	2,143,688	1,182,996	960,692	100 × 30
				'96. 5.31							
영 월 Yŏngwol		대 야	1996. 1.15	'96. 1.15~	11.6	11.6	-	219,859	178,825	41,034	100 × 40
				'96. 6.30							
		용 석	1996. 1.11	'96. 1.13~	44.0	44.0	-	1,175,000	678,304	496,696	100 × 40
				'96. 5.31							
평 창 P'yŏng-chang		수 동	1995.10.19	'95.11.21~	12.5	12.5	-	473,203	266,476	206,727	100 × 30
				'96. 7.18							
		선 애	1995.10.19	'95.11.22~	12.9	12.9	-	446,120	272,057	174,063	100 × 30
				'96. 7.18							
		땀 봉	1995.10.19	'95.11.17~	32.8	32.8	-	1,390,751	723,199	667,552	100 × 40
				'96. 7.12							
정 선 Chŏngsŏn		수리들	1995.11.18	'95.11.22~	21.4	21.4	-	516,169	412,935	103,234	100 × 40
				'96. 5.29							
철 원 Ch'ŏr-won		도 창	1995.10.24	'95.11.13~	119.3	119.3	-	3,311,991	2,224,310	1,087,681	100 × 60
				'96. 5.27							
화 천 Whach'ŏn		간 척	1995.10.23	'95.11.20~	65.0	65.0	-	1,985,000	1,201,386	783,614	100 × 40
				'96. 5.20							
		계 성	1995.10.23	'95.11.18~	29.0	29.0	-	840,518	522,414	318,104	100 × 40
				'96. 5.20							
양 구 Yang-gu		윤오골	1995.11. 2	'95.12. 1~	17.2	17.2	-	493,927	326,353	167,574	100 × 30
				'96. 5.25							
인 제 Inje		고석평	1995.10.23	'95.10.23~	9.7	9.1	0.6	317,964	196,137	121,827	100 × 30
				'96. 5.25							

정비사업준공현황 (계속)

Land and Water Development Projects(Cont'd)

Unit : Areaha
Cost1,000 Won

용수로 Irrigation Canal						배수로 Drainage Canal						사업구분 Project Source
간선 Main			지선 Second			간선 Main			지선 Second			
토공 Earth-works (조/m)	공작물 Structures		토공 Earth-works (조/m)	공작물 Structures		토공 Earth-works (조/m)	공작물 Structures		토공 Earth-works (조/m)	공작물 Structures		
	연장 Length (m)	개소 Place		연장 Length (m)	개소 Place		연장 Length (m)	개소 Place		연장 Length (m)	개소 Place	
-	-	-	12/3,972	-	-	-	-	-	7/2,178	-	-	단독사업
-	-	-	11/3,516	-	-	-	-	-	7/1,154	-	-	단독사업
-	-	-	10/3,189	3,137	29	-	-	-	6/1,060	786	11	단독사업
-	-	-	6/2,792	2,794	6	-	-	-	5/1,284	412	10	단독사업
-	-	-	3/1,830	-	-	-	-	-	4/456	2,042	15	단독사업
-	-	-	19/5,421	5,528	26	-	-	-	11/2,328	466	35	단독사업
-	-	-	5/1,414	1,064	7	-	-	-	5/570	82	1	단독사업
-	-	-	19/5,589	4,396	31	-	-	-	13/1,323	-	9	단독사업
-	-	-	9/3,595	3,592	19	-	-	-	12/4,251	1,108	71	단독사업
-	-	-	41/12,977	12,638	90	-	-	-	35/5,033	1,386	123	단독사업
-	-	-	32/10,399	10,308	75	-	-	-	24/3,661	2,122	56	단독사업
-	-	-	2/1,452	-	-	-	-	-	2/676	-	-	단독사업
-	-	-	17/5,673	-	-	-	-	-	16/3,931	-	-	단독사업
-	207	2	-	1,904	6	-	-	-	-	1,014	7	단독사업
-	740	6	-	1,624	4	-	-	-	-	468	6	단독사업
-	998	2	-	3,109	10	-	-	-	-	3,215	11	단독사업
-	-	-	6/1,996	2,452	17	-	-	-	8/3,005	816	20	단독사업
-	-	-	-	9,820	26	-	-	-	-	7,748	20	단독사업
-	-	-	-	8,187	20	-	-	-	-	3,651	17	단독사업
-	-	-	-	2,712	4	-	-	-	-	1,642	2	단독사업
-	-	-	5/2,617	2,430	30	-	-	-	5/2,151	252	46	단독사업
-	-	-	-	1,478	9	-	-	-	4/430	586	3	단독사업

25. 농 업 생 산 기 반 Completion Status of Agricultural

단위 : 면 적...헥타아르
금 액.....천원

시 도 Province	시 군 Shi and Gun	지구명 Name of Project Unit	인가년월일 Date of Establishment Authorized	공사기간 Construction Period	준공면적 Completed Area			사 업 비 Project Cost			구획크기 Block Size (m × m)
					계 Total	답 Paddy Field	천 Upland	계 Total	국고보조금 Government Subsidy	지 방 비 Local Government Subsidy	
충청북도 Ch'ungch'ōngbuk-do	고 성 Kosōng	원 당	1995. 9.21	'95.11.16~ '96. 5.28	31.1	31.1	-	755,234	529,372	225,862	100 × 40
		마 달	1995. 9.21	'95.11.16~ '96. 5. 7	20.6	20.6	-	591,675	356,791	234,884	100 × 40
		광 산	1995. 9.21	'95.11.16~ '96. 5.28	54.4	54.4	-	1,454,396	1,162,290	292,106	100 × 40
	양 양 Yangyang	사 천	1995.10.18	'95.12. 1~ '96. 5.30	40.9	40.9	-	1,162,636	715,374	447,262	100 × 40
		14			426.4	412.5	13.9	12,789,580	8,963,012	3,806,568	
	충 주 Ch'ung-ju	대 곡	1995.10.16	'95.11.17~ '96. 6.20	77.6	76.0	1.6	2,607,000	1,924,000	683,000	100 × 40
		야 촌	1995.10.16	'95.11.20~ '96. 6.20	11.9	11.9	-	385,000	269,000	116,000	100 × 30
	청 원 Ch'ōng-won	가 양	1995.10.16	'95.11.19~ '96. 5.30	43.0	43.0	-	1,156,896	843,000	313,896	100 × 30
		등 동	1995.10.16	'95.11.19~ '96. 5.30	42.0	42.0	-	1,203,654	761,000	442,654	100 × 40
		장 남	1995.10.16	'95.11.19~ '96. 5.30	41.0	41.0	-	1,060,450	768,000	292,450	100 × 40
	보 은 Poūn	누 청	1995.11.21	'95.11.24~ '96. 5.25	32.6	27.3	5.3	909,000	613,000	296,000	100 × 40
		어 온	1995.11.21	'95.11.24~ '96. 5.29	37.8	30.8	7.0	1,166,000	708,000	458,000	100 × 40
	옥 천 Okch'ōn	소 야	1995.10.16	'95.11.25~ '96. 5.22	15.9	15.9	-	602,845	375,000	227,845	100 × 30
		능 촌	1995.10.16	'96. 3.14~ '96. 6.11	20.5	20.5	-	623,312	495,000	128,312	100 × 30
괴 산 Koesan	삼 풍	1995.10.16	'95.11.15~ '96. 2. 9	15.7	15.7	-	420,189	336,000	84,189	100 × 30	
	방 축	1995.10.16	'96. 3.14~ '96. 6.11	14.2	14.2	-	527,374	348,000	179,374	100 × 30	
	노 송 1	1995.10.16	'96. 3.14~ '96. 6.11	9.9	9.9	-	472,318	264,601	207,717	100 × 30	
음 성 Ūmsōng	용 동	1995.10.16	'96. 3.14~ '96. 6.11	21.2	21.2	-	674,542	488,104	186,438	100 × 30	
	벌 말	1995.10.15	'95.11.20~ '96. 6.10	43.1	43.1	-	961,000	770,307	190,693	100 × 30	

정 비 사 업 준 공 현 황 (계속)

Land and Water Development Projects(Cont'd)

Unit : Areaha
Cost1,000 Won

용 수 로 Irrigation Canal						배 수 로 Drainage Canal						사업구분 Project Source
간 선 Main			지 선 Second			간 선 Main			지 선 Second			
토 공 Earth-works (조/m)	공작물 Structures		토 공 Earth-works (조/m)	공작물 Structures		토 공 Earth-works (조/m)	공작물 Structures		토 공 Earth-works (조/m)	공작물 Structures		
	연장 Length (m)	개소 Place		연장 Length (m)	개소 Place		연장 Length (m)	개소 Place		연장 Length (m)	개소 Place	
-	-	-	-	4,369	10	-	-	-	10/3,081	90	1	단독사업
-	-	-	-	3,268	14	-	-	-	8/1,252	-	-	단독사업
-	-	-	-	8,051	21	-	-	-	11/5,251	-	-	단독사업
-	-	-	9/4,171	4,172	45	-	-	-	11/4,904	8,520	39	단독사업
-	-	-	113/41,328	28,858	431	-	-	-	147/47,907	14,658	582	
-	-	-	31/9,678	9,890	84	-	-	-	30/10,028	3,593	77	단독사업
-	-	-	8/2,341	2,287	20	-	-	-	4/631	275	6	단독사업
-	-	-	1/6,293	123	36	-	-	-	11/3,941	316	40	단독사업
-	-	-	1/5,786	105	20	-	-	-	12/3,395	254	41	단독사업
-	-	-	1/3,741	69	13	-	-	-	11/8,019	123	15	단독사업
-	-	-	9/3,376	1,954	44	-	-	-	9/3,176	1,840	86	단독사업
-	-	-	14/4,726	2,720	35	-	-	-	16/4,924	4,551	99	단독사업
-	-	-	1/778	974	6	-	-	-	5/2,130	-	-	농업용수 병행사업
-	-	-	7/	2,834	37	-	-	-	6/1,759	655	56	단독사업
-	-	-	2/	1,326	10	-	-	-	4/1,607	270	19	단독사업
-	-	-	6/1,281	953	24	-	-	-	4/676	653	26	단독사업
-	-	-	6/	1,172	11	-	-	-	7/687	963	37	단독사업
-	-	-	10/2,605	193	15	-	-	-	13/2,918	1,165	25	단독사업
-	-	-	16/723	4,258	76	-	-	-	15/4,016	-	55	단독사업

25. 농 업 생 산 기 반 Completion Status of Agricultural

단위 : 면 적...헥타아르
금 액.....천원

시 도 Province	시 군 Shi and Gun	지구명 Name of Project Unit	인가년월일 Date of Establishment Authorized	공사기간 Construction Period	준공면적 Completed Area			사 업 비 Project Cost			구획크기 Block Size (m × m)
					계 Total	답 Paddy Field	전 Upland	계 Total	국고보조금 Government Subsidy	지 방 비 Local Government Subsidy	
충청남도 Ch'ungch'ōngnam-do		44			4,185.6	4,180.4	5.2	100,884,289	78,997,241	21,887,028	
	천 안 Ch'ōnan	발 산	1995.10.24	'95.11.21~ '96. 7.30	56.7	56.7	-	1,314,000	1,051,200	262,800	100 × 30
	공 주 Kongju	북 룡	1995.10.17	'95.11.10~ '96. 6.30	79.2	79.2	-	2,165,000	1,732,000	433,000	100 × 30
		대 룡	1995.10.17	'95.11.10~ '96. 6.30	47.9	47.9	-	1,780,000	1,412,160	367,840	100 × 30
	보 령 Poryōng	주 립	1995.11. 2	'95.11.30~ '96. 6.30	166.0	166.0	-	3,312,000	2,648,885	663,115	100 × 30
		사거리	1995.10.17	'95.11.28~ '96. 6.30	55.3	55.3	-	1,464,000	1,001,912	462,088	100 × 30
		수 곡	1995.10.17	'95.11.27~ '96. 6.30	77.0	77.0	-	1,745,000	1,394,733	350,267	100 × 30
		수령들	1995.10.17	'95.11.28~ '96. 6.30	36.0	36.0	-	748,000	597,864	150,136	100 × 30
		도 흥	1995.11. 2	'95.12.19~ '96. 6.30	22.0	22.0	-	627,000	414,304	212,696	100 × 30
	아 산 Asan	운 용	1995.10.17	'95.11.24~ '96.11.30	158.7	158.7	-	4,101,500	2,984,845	1,116,655	100 × 30
	서 산 Sōsan	차 동	1995.10.18	'95.11. 1~ '96. 8.30	50.0	50.0	-	1,085,000	868,000	217,000	100 × 40
		지 산	1995.10.18	'95.11. 1~ '96. 8.30	271.0	271.0	-	5,884,000	4,707,200	1,176,800	100 × 50
		고 래	1995.10.18	'95.11. 1~ '96. 8.30	240.0	240.0	-	5,106,228	4,084,982	1,021,246	100 × 50
		화 성	1995.10.18	'95.11. 1~ '96. 8.30	145.0	145.0	-	3,151,000	2,520,800	630,200	100 × 40
		신 상	1995.10.18	'95.11. 1~ '96. 8.30	249.0	249.0	-	4,683,116	3,746,493	936,623	100 × 40
	논 산 Nonsan	구 압	1995.10.17	'95.11.15~ '96. 6.29	52.1	52.1	-	1,146,000	911,803	234,197	100 × 30
	금 산 Kūmsan	매 곡	1995.10. 2	'95.11.21~ '96. 7.31	49.3	49.3	-	1,469,000	1,174,353	294,647	100 × 40
	연 기 Yōn-gi	명 학	1995.10.17	'95.11. 1~ '96. 6.30	104.5	104.5	-	2,882,000	2,302,689	579,311	100 × 40
		보 통	1995.10.17	'95.11. 1~ '96. 6.30	34.1	34.1	-	884,000	706,534	177,466	100 × 30

정 비 사 업 준 공 현 황 (계속)

Land and Water Development Projects(Cont'd)

Unit : Areaha
Cost1,000 Won

용 수 로 Irrigation Canal						배 수 로 Drainage Canal						사업구분 Project Source
간 선 Main			지 선 Second			간 선 Main			지 선 Second			
토 공 Earth-works (조/m)	공작물 Structures		토 공 Earth-works (조/m)	공작물 Structures		토 공 Earth-works (조/m)	공작물 Structures		토 공 Earth-works (조/m)	공작물 Structures		
	연장 Length (m)	개소 Place		연장 Length (m)	개소 Place		연장 Length (m)	개소 Place		연장 Length (m)	개소 Place	
-	-	-	1,011/408,251	181,044	3,420	2/2,272	262	2	1,180/395,767	173,036	4,919	
-	-	-	8/6,521	894	79	-	-	-	13/6,070	1,118	99	단독사업
-	-	-	22/10,253	6,137	81	-	-	-	32/8,668	3,969	92	단독사업
-	-	-	27/8,335	7,610	113	-	-	-	27/5,951	2,315	66	단독사업
-	-	-	31/9,234	9,346	68	-	-	-	35/10,058	3,073	58	단독사업
-	-	-	16/5,503	1,661	47	-	-	-	31/8,280	967	110	단독사업
-	-	-	22/7,921	1,824	109	-	-	-	29/10,673	3,071	136	단독사업
-	-	-	12/2,722	-	34	-	-	-	12/1,713	1,474	34	단독사업
-	-	-	7/2,383	1,771	25	-	-	-	9/1,590	713	17	단독사업
-	-	-	-	14,468	7	-	-	-	-	9,129	23	단독사업
-	-	-	10/4,924	3,266	40	-	-	-	10/5,279	2,097	62	단독사업
-	-	-	37/14,520	4,804	122	-	-	-	39/14,930	5,422	146	단독사업
-	-	-	48/27,446	13,172	97	-	-	-	61/24,923	17,930	159	단독사업
-	-	-	26/14,609	6,468	73	-	-	-	21/13,488	3,114	128	단독사업
-	-	-	33/18,570	4,982	28	-	-	-	37/6,466	2,086	30	단독사업
-	-	-	11/2,072	-	58	-	-	-	9/3,274	-	56	단독사업
-	-	-	16/6,260	-	-	-	-	-	16/5,760	-	-	단독사업
-	-	-	43/13,963	6,354	117	-	-	-	47/13,279	5,793	153	단독사업
-	-	-	8/4,122	2,685	48	-	-	-	7/3,042	1,885	50	단독사업

25. 농 업 생 산 기 반

Completion Status of Agricultural

단위: 면 적...헥타아르
금 액.....천원

시 도	시 군	지구명	인가년월일	공사기간	준공면적 Completed Area			사 업 비 Project Cost			구획크기
					계	답	전	계	국고보조금	지 방 비	
Province	Shi and Gun	Name of Project Unit	Date of Establishment Authorized	Construction Period	Total	Paddy Field	Upland	Total	Government Subsidy	Local Government Subsidy	Block Size (m × m)
	부 여 Puyō	신 정	1995.11. 1	'95.11.10~ '96. 6.30	81.0	81.0	-	1,700,000	1,349,907	350,093	100 × 40
		가 곡	1995.11. 1	'95.11.10~ '96. 6.30	32.0	32.0	-	782,000	600,188	181,812	100 × 40
		장 향	1995.11. 1	'95.11.10~ '96. 6.30	101.0	101.0	-	2,399,000	1,867,484	531,516	100 × 40
		전 당 2	1995.11. 1	'95.11.10~ '96. 6.30	29.0	29.0	-	659,000	527,200	131,800	100 × 40
		원 당	1995.11. 1	'95.11.10~ '96. 6.30	28.0	28.0	-	637,000	509,600	127,400	100 × 40
		백 디	1995.11. 1	'95.11.10~ '96. 6.30	60.0	60.0	-	1,380,000	1,102,991	277,009	100 × 40
	서 천 Sŏch'ŏn 청 양 Ch'ŏng-yang	판 교	1995.10. 2	'95.10. 2~ '96. 6.20	155.0	155.0	-	3,670,000	2,907,000	763,000	100 × 40
		청 수 2	1995.11. 6	'95.11. 9~ '96. 8. 5	52.0	52.0	-	1,524,000	1,091,988	432,012	100 × 30
		상 갑	1995.11. 4	'95.11. 6~ '96. 8. 2	100.8	95.6	5.2	2,923,000	1,975,838	947,162	100 × 30
		화 강	1995.11. 4	'95.11.15~ '96. 8. 3	69.0	69.0	-	1,971,000	1,313,443	657,557	100 × 30
		양 사	1995.11. 4	'95.11.15~ '96. 8. 3	108.4	108.4	-	2,581,000	2,050,737	530,263	100 × 30
		송 월	1995.10.17	'95.11.15~ '96. 7.30	55.6	55.6	-	1,265,000	1,001,704	263,296	100 × 30
	홍 성 Hongŏng	금 국	1995.10.17	'95.11.18~ '96. 7.30	60.0	60.0	-	1,586,000	1,116,312	469,688	100 × 30
		중 리	1995.10.17	'95.11.14~ '96. 7.30	65.2	65.2	-	1,471,000	1,164,712	306,288	100 × 30
		내 현	1995.10.17	'95.11.15~ '96. 7.30	100.8	100.8	-	3,042,000	2,042,355	999,645	100 × 40
		장 신	1995.10.17	'95.11. 7~ '96. 7. 4	99.0	99.0	-	1,009,392	807,514	201,878	100 × 40
	예 산 Yesan	가 좌	1995.10.17	'95.10.28~ '96. 7.10	51.0	51.0	-	769,227	615,382	153,845	100 × 40
		사 창	1995.10.17	'95.11.20~ '96. 6.30	57.0	57.0	-	2,061,606	1,279,963	781,643	100 × 40
	태 안 T'aean	동 해	1995.10.17	'95.11.20~ '96. 6.30	145.0	145.0	-	4,446,000	3,553,828	892,172	100 × 40
		원 청	1995.10.17	'95.11.20~ '96. 6.30	145.0	145.0	-	4,415,000	3,383,021	1,031,979	100 × 40
반 곡		1995.10.17	'95.11.20~ '96. 6.30	65.0	65.0	-	1,797,000	1,436,561	360,439	100 × 40	
상 옥		1995.10.17	'95.11.20~ '96. 6.30	50.0	50.0	-	1,692,000	1,312,719	379,281	100 × 40	
영 전		1995.10.17	'95.11.20~ '96. 6.30	131.0	131.0	-	3,710,000	2,966,344	743,656	100 × 40	
마 금		1995.10.17	'95.11.20~ '96. 6.30	137.0	137.0	-	3,538,000	2,828,013	709,987	100 × 40	

정 비 사 업 준 공 현 황 (계속)

Land and Water Development Projects(Cont'd)

Unit : Areaha
Cost1,000 Won

용 수 로 Irrigation Canal						배 수 로 Drainage Canal						사업구분 Project Source
간 선 Main			지 선 Second			간 선 Main			지 선 Second			
토 공 Earth-works (조/m)	공작물 Structures		토 공 Earth-works (조/m)	공작물 Structures		토 공 Earth-works (조/m)	공작물 Structures		토 공 Earth-works (조/m)	공작물 Structures		
	연장 Length (m)	개소 Place		연장 Length (m)	개소 Place		연장 Length (m)	개소 Place		연장 Length (m)	개소 Place	
-	-	-	31/9,981	4,990	124	-	-	-	28/7,020	5,795	112	단독사업
-	-	-	11/3,494	1,747	45	-	-	-	16/4,854	2,427	64	단독사업
-	-	-	20/8,901	4,450	80	-	-	-	29/8,980	4,490	116	단독사업
-	-	-	11/3,313	1,692	23	-	-	-	16/4,816	2,395	61	단독사업
-	-	-	11/3,438	1,641	41	-	-	-	16/4,813	2,364	63	단독사업
-	-	-	31/9,981	4,990	124	-	-	-	28/7,020	3,510	112	단독사업
-	-	-	31/14,810	550	80	2/2,272	262	2	28/12,615	1,339	162	단독사업
-	-	-	21/8,178	2,824	133	-	-	-	22/5,464	749	302	단독사업
-	-	-	22/10,262	2,386	86	-	-	-	31/13,484	1,318	288	단독사업
-	-	-	18/6,238	5,084	99	-	-	-	23/6,857	1,076	247	단독사업
-	-	-	34/13,337	3,671	263	-	-	-	60/13,346	1,457	564	단독사업
-	-	-	14/6,290	-	-	-	-	-	14/4,776	-	-	단독사업
-	-	-	20/7,256	-	-	-	-	-	22/3,866	-	-	단독사업
-	-	-	15/5,417	-	-	-	-	-	26/7,276	-	-	단독사업
-	-	-	30/9,994	-	-	-	-	-	34/13,762	-	-	단독사업
-	-	-	5/9,611	8,379	106	-	-	-	37/11,595	6,074	154	단독사업
-	-	-	12/6,167	946	50	-	-	-	18/7,116	3,074	85	단독사업
-	-	-	16,7,124	6,000	66	-	-	-	14,5,372	7,523	29	단독사업
-	-	-	38/7,932	4,320	202	-	-	-	36/20,386	14,334	220	단독사업
-	-	-	42/14,730	3,224	105	-	-	-	55/16,926	8,586	150	단독사업
-	-	-	17/9,497	5,550	66	-	-	-	18/10,193	3,547	94	단독사업
-	-	-	13/7,370	786	53	-	-	-	17/7,910	5,440	94	단독사업
-	-	-	37/15,833	880	144	-	-	-	41/16,221	274	201	단독사업
-	-	-	39/15,274	5,058	103	-	-	-	48/17,214	5,020	116	단독사업

25. 농 업 생 산 기 반

Completion Status of Agricultural

단위 : 면 적...헥타아르
금 액.....천원

시 도 Province	시 군 Shi and Gun	지구명 Name of Project Unit	인가년월일 Date of Establishment Authorized	공사기간 Construction Period	준공면적 Completed Area			사 업 비 Project Cost			구획크기 Block Size (m × m)	
					계 Total	답 Paddy Field	전 Upland	계 Total	국고보조금 Government Subsidy	지 방 비 Local Government Subsidy		
전라북도 Chollabuk-do	당진 Tangjin	삼용	1995.10.17	'95.10.31~ '96. 8.10	262.0	262.0	-	5,063,200	4,938,000	125,200	100 × 30	
		장항	1995.10.17	'95.11. 7~ '96. 8.25	52.0	52.0	-	1,246,000	993,680	252,320	100 × 30	
			62			3,680.8	3,680.8	-	74,899,311	58,392,665	16,506,646	
	익산 Iksan	죽림	1995.10.20	'95.11.24~ '96. 7.12	43.1	43.1	-	905,640	696,729	208,911	100 × 30	
		연동	1995.10.20	'95.11.24~ '96. 6.29	36.4	36.4	-	804,372	590,169	214,203	100 × 30	
		지종	1995.10.20	'95.11.24~ '96. 5.31	25.2	25.2	-	511,320	403,720	107,600	100 × 30	
		하계	1995.10.20	'95.11.24~ '96. 5.31	20.1	20.1	-	410,058	323,944	86,114	100 × 30	
		정읍 Chŏngŭp	노량산	1995.10.20	'95.11.23~ '96. 7.23	19.0	19.0	-	429,826	343,861	85,965	100 × 40
			지산	1995.10.20	'95.11.21~ '96. 6.20	44.0	44.0	-	1,091,181	835,199	255,982	100 × 40
			광산	1995.10.20	'95.11.22~ '96. 7. 6	41.4	41.4	-	877,400	701,920	175,480	100 × 40
			마정	1995.10.20	'95.11.22~ '96. 7. 6	24.4	24.4	-	504,324	403,459	100,865	100 × 40
			만화	1995.10.20	'95.11.21~ '96. 7. 6	44.9	44.9	-	1,052,075	841,660	210,415	100 × 40
			후지	1995.10.20	'95.11.20~ '96. 6.20	15.4	15.4	-	369,683	299,747	69,936	100 × 40
			무릉	1995.10.20	'95.11.22~ '96. 7. 6	16.0	16.0	-	313,268	250,615	62,653	100 × 40
			오봉	1995.10.20	'95.11.22~ '96. 6.20	18.6	18.6	-	406,786	325,429	81,357	100 × 40
			산성	1995.10.20	'95.11.21~ '96. 6.20	17.0	17.0	-	503,703	329,560	174,143	100 × 40
			진계	1995.10.20	'95.11.20~ '96. 6.18	25.0	25.0	-	528,580	422,864	105,716	100 × 40
		남원 Namwon	장교	1995.10. 9	'96. 2. 9~ '96. 6.20	103.7	103.7	-	1,271,254	1,017,003	254,251	100 × 30
			제천	1995.10. 9	'96. 2. 7~ '96. 6.19	76.9	76.9	-	951,434	761,147	190,287	100 × 30
			남동	1995.10. 9	'96. 2. 9~ '96. 6.19	130.3	130.3	-	1,592,257	1,273,806	318,451	100 × 30
수흥			1995.10. 9	'96. 2. 8~ '96. 6.20	93.7	93.7	-	1,198,923	959,138	239,785	100 × 30	
서도	1995.10. 9		'96. 2. 8~ '96. 6.20	87.4	87.4	-	1,007,413	805,930	201,483	100 × 30		
만포	1995.10. 9		'96. 2. 8~ '96. 6.20	53.7	53.7	-	691,753	553,402	138,351	100 × 30		
양가	1995.10. 9		'96. 2. 7~ '96. 6.20	53.5	53.5	-	640,057	512,046	128,011	100 × 30		
자래	1995.10. 9		'96. 2. 8~ '96. 6.20	95.5	95.5	-	1,062,827	850,262	212,565	100 × 30		

정 비 사 업 준 공 현 황 (계속)

Land and Water Development Projects(Cont'd)

Unit : Areaha
Cost1,000 Won

용 수 로 Irrigation Canal						배 수 로 Drainage Canal						사업구분 Project Source
간 선 Main			지 선 Second			간 선 Main			지 선 Second			
토 공 Earth-works (조/m)	공작물 Structures		토 공 Earth-works (조/m)	공작물 Structures		토 공 Earth-works (조/m)	공작물 Structures		토 공 Earth-works (조/m)	공작물 Structures		
	연장 Length (m)	개소 Place		연장 Length (m)	개소 Place		연장 Length (m)	개소 Place		연장 Length (m)	개소 Place	
-	-	-	81/27,068	23,810	210	-	-	-	51,13,652	23,980	160	단독사업
-	-	-	14/5,397	2,624	71	-	-	-	17/6,789	4,108	106	단독사업
-	-	-	878/385,891	163,096	2,993	8/8,579	785	96	903/294,518	82,750	3,542	
-	-	-	4/2,632	550	33	-	-	-	7/2,616	280	24	단독사업
-	-	-	7/3,050	840	37	-	-	-	6/3,850	534	45	단독사업
-	-	-	6/2,848	382	18	-	-	-	5/2,807	300	24	단독사업
-	-	-	5/2,532	447	24	-	-	-	6/2,529	198	17	단독사업
-	-	-	6/2,447	1,294	15	-	-	-	9/2,312	790	23	단독사업
-	-	-	16/5,452	2,852	59	-	-	-	18/4,997	1,106	107	단독사업
-	-	-	12/6,071	5,178	29	-	-	-	15/4,646	242	50	단독사업
-	-	-	7/2,236	2,112	21	-	-	-	9/3,017	2,162	37	단독사업
-	-	-	9/4,665	2,544	30	-	-	-	14/4,589	1,645	51	단독사업
-	-	-	7/1,330	898	18	-	-	-	9/1,882	186	22	단독사업
-	-	-	6/1,742	1,742	14	-	-	-	8/1,952	540	21	단독사업
-	-	-	8/2,172	1,546	30	-	-	-	9/2,360	205	31	단독사업
-	-	-	2/1,584	1,234	41	-	-	-	5/2,296	1,256	30	단독사업
-	-	-	6/2,872	2,872	46	-	-	-	5/1,561	974	26	단독사업
-	-	-	25/11,837	7,465	31	-	-	-	15/6,412	155	59	단독사업
-	-	-	12/8,118	5,736	17	-	-	-	17/9,070	155	59	단독사업
-	-	-	17/14,757	1,205	20	-	-	-	6/4,986	303	40	단독사업
-	-	-	-	5,049	18	-	-	-	-	575	35	단독사업
-	-	-	13/10,283	7,987	22	-	-	-	18/9,176	60	2	단독사업
-	-	-	-	195	7	-	-	-	-	54	2	단독사업
-	-	-	7/4,170	4,140	12	-	-	-	9/6,040	1,022	47	단독사업
-	-	-	11/9,016	11,812	19	-	-	-	11/6,141	-	13	단독사업

25. 농 업 생 산 기 반

Completion Status of Agricultural

면 적...헥타아르
단위 :
금 액.....천원

시 도	시 군	지구명	인가년월일	공사기간	준공면적 Completed Area			사 업 비 Project Cost			구획크기
					계	답	전	계	국고보조금	지 방 비	
Province	Shi and Gun	Name of Project Unit	Date of Establishment Authorized	Construction Period	Total	Paddy Field	Upland	Total	Government Subsidy	Local Government Subsidy	Block Size (m × m)
	김 제 Kimje	회 성	1995.11. 1	'95.11. 5 ~ '96. 6.30	26.4	26.4	-	587,976	470,381	117,595	100 × 40
		석 교	1995.11. 1	'95.11. 5 ~ '96. 6.30	41.8	41.8	-	891,713	713,370	178,343	100 × 40
		관 상	1995.11. 1	'95.11. 5 ~ '96. 6.30	30.4	30.4	-	663,092	530,474	132,618	100 × 40
	진 안 Chinan	남 산	1995.11. 1	'95.11. 5 ~ '96. 6.30	125.6	125.6	-	2,680,068	2,144,054	536,014	100 × 40
		은 천	1995.10.20	'95.11.17 ~ '96. 5.30	38.8	38.8	-	796,823	598,449	198,374	100 × 50
		용 암	1995.10.20	'95.11.20 ~ '96. 5.30	46.7	46.7	-	965,631	719,156	246,475	100 × 30
		덕 현	1995.10.20	'95.11.17 ~ '96. 5.30	53.5	53.5	-	1,080,069	824,756	255,313	100 × 50
		사 내	1995.10.20	'95.11.20 ~ '96. 5.30	40.1	40.1	-	801,360	617,873	183,487	100 × 50
		새 목	1995.10.20	'95.11.17 ~ '96. 5.30	20.0	20.0	-	389,058	308,628	80,430	100 × 40
		계 남	1995.10.20	'95.11.18 ~ '96. 5.30	35.9	35.9	-	715,713	552,792	162,921	100 × 50
	무 주 Muju	이 남	1995.10.20	'95.11.23 ~ '96. 5.30	25.4	25.4	-	859,560	476,919	382,641	100 × 30
		유 평	1995.10.20	'95.11.23 ~ '96. 5.30	25.0	25.0	-	712,957	452,721	260,236	100 × 30
	임 실 Imshil	대 곡	1995.12.16	'95.12.20 ~ '96. 6.20	79.3	79.3	-	2,385,337	1,531,806	853,531	100 × 40
		감 성	1995.12.16	'95.12.20 ~ '96. 6.20	21.9	21.9	-	518,483	412,421	106,062	100 × 40
		둔 덕	1995.12.16	'95.12.20 ~ '96. 6.20	60.0	60.0	-	1,279,217	1,022,545	256,672	100 × 80
		방 수	1995.12.16	'95.12.20 ~ '96. 6.20	36.2	36.2	-	881,190	681,530	199,660	100 × 40
		백 련	1995.12.16	'95.12.20 ~ '96. 6.20	54.2	54.2	-	1,154,420	922,528	231,892	100 × 30
		장 암	1995.12.16	'95.12.20 ~ '96. 6.20	69.8	69.8	-	1,693,021	1,307,952	385,069	100 × 40
	순 창 Sunch'ang	지 산	1996.10. 7	'95.11.23 ~ '96. 6.30	22.4	22.4	-	539,766	395,507	144,259	100 × 40
		어 치	1996.10. 7	'95.11.24 ~ '96. 6.30	24.8	24.8	-	629,194	464,764	164,430	100 × 30
		대 산	1996.10. 7	'95.11.22 ~ '96. 6.30	56.0	56.0	-	1,539,360	1,048,886	490,474	100 × 30
		오 교	1996.10. 7	'95.11.28 ~ '96. 6.30	78.2	78.2	-	1,667,969	1,332,181	335,788	100 × 40
		삼 촌	1996.10. 7	'95.11.27 ~ '96. 6.30	123.0	123.0	-	2,593,824	2,067,684	526,140	100 × 40
		하 죽	1996.10. 7	'95.11.25 ~ '96. 6.30	52.8	52.8	-	1,125,351	899,453	225,898	100 × 40
		대 성	1996.10. 7	'95.11.24 ~ '96. 6.30	88.0	88.0	-	1,876,461	1,499,821	376,640	100 × 40
		서 흥	1996.10. 7	'95.11.27 ~ '96. 6.30	119.6	119.6	-	2,551,077	2,039,189	511,888	100 × 30
	성 곡	1996.10. 7	'95.11.27 ~ '96. 6.30	123.4	123.4	-	2,631,334	2,103,054	528,280	100 × 40	

정 비 사 업 준 공 현 황 (계속)

Land and Water Development Projects(Cont'd)

Unit : Areaha
Cost1,000 Won

용 수 로 Irrigation Canal						배 수 로 Drainage Canal						사업구분 Project Source
간 선 Main			지 선 Second			간 선 Main			지 선 Second			
토 공 Earth-works (조/m)	공작물 Structures		토 공 Earth-works (조/m)	공작물 Structures		토 공 Earth-works (조/m)	공작물 Structures		토 공 Earth-works (조/m)	공작물 Structures		
	연장 Length (m)	개소 Place		연장 Length (m)	개소 Place		연장 Length (m)	개소 Place		연장 Length (m)	개소 Place	
-	-	-	5/2,554	2,519	5	-	-	-	13/3,104	3,294	13	단독사업
-	-	-	6/4,230	4,230	6	-	-	-	12/4,596	4,596	12	단독사업
-	-	-	6/3,730	3,730	6	-	-	-	5/2,538	2,710	8	단독사업
-	-	-	28/12,537	12,537	28	-	-	-	25/10,771	10,771	25	단독사업
-	-	-	13/5,114	5,114	28	-	-	-	11/3,758	3,758	48	단독사업
-	-	-	8/2,492	2,492	26	-	-	-	7/1,332	1,332	11	단독사업
-	-	-	12/4,873	4,873	22	-	-	-	15/3,706	3,706	33	단독사업
-	-	-	9/4,594	4,594	42	-	-	-	5/2,303	2,303	25	단독사업
-	-	-	17/4,828	4,828	44	-	-	-	9/2,532	2,532	25	단독사업
-	-	-	15/7,228	7,228	50	-	-	-	13/3,287	3,287	49	단독사업
-	-	-	-	4,846	16	-	-	-	-	1,266	10	단독사업
-	-	-	-	3,584	5	-	-	-	-	921	11	단독사업
-	-	-	25/9,202	2,670	128	-	785	36	20/1,515	1,515	60	단독사업
-	-	-	14/2,470	2,470	46	-	-	-	2/480	480	40	단독사업
-	-	-	31/7,070	3,000	97	-	-	-	25/5,603	-	-	단독사업
-	-	-	21/4,135	1,640	87	-	-	-	13/2,938	1,212	38	단독사업
-	-	-	15/1,200	780	90	-	-	-	17/4,062	497	98	단독사업
-	-	-	24/6,392	1,160	140	-	-	-	9/2,744	616	162	단독사업
-	-	-	4/2,295	420	25	-	-	-	7/2,251	280	14	단독사업
-	-	-	16/3,881	550	35	-	-	-	8/2,248	1,020	51	단독사업
-	-	-	19/7,835	960	48	-	-	-	18/6,692	2,180	109	배수개선 병행사업
-	-	-	24/9,263	2,540	127	-	-	-	17/6,969	2,320	116	배수개선 병행사업
-	-	-	29/11,920	1,620	81	-	-	-	34/9,859	3,730	173	배수개선 병행사업
-	-	-	20/6,689	1,740	77	-	-	-	18/4,717	2,560	128	배수개선 병행사업
-	-	-	24/9,787	1,160	58	-	-	-	24/9,647	4,040	202	배수개선 병행사업
-	-	-	20/12,269	2,900	145	-	-	-	19/11,422	3,200	160	배수개선 병행사업
-	-	-	35/13,449	3,340	167	-	-	-	80/7,915	2,660	133	배수개선 병행사업

25. 농 업 생 산 기 반 Completion Status of Agricultural

단위 : 면 적...헥타아르
금 액.....천원

시 도 Province	시 군 Shi and Gun	지구명 Name of Project Unit	인가년월일 Date of Establishment Authorized	공사기간 Construction Period	준공면적 Completed Area			사 업 비 Project Cost			구획크기 Block Size (m × m)	
					계 Total	답 Paddy Field	전 Upland	계 Total	국고보조금 Government Subsidy	지 방 비 Local Government Subsidy		
전라남도 Chollanam-do	고 창 Koch'ang	인 성	1995.10.19	'95.11.15~ '96. 6.15	24.0	24.0	-	514,028	411,222	102,806	100 × 50	
		성 기	1995.10.19	'95.11.15~ '96. 6.15	63.0	63.0	-	1,341,941	1,072,173	269,768	100 × 40	
		도 산	1995.10.19	'95.11.17~ '96. 6.13	123.0	123.0	-	2,613,897	2,089,169	524,728	100 × 50	
		선 동	1995.10.19	'95.11.15~ '96. 6.15	154.0	154.0	-	3,614,504	2,889,200	725,304	100 × 50	
		용 정	1995.10.19	'95.11.15~ '96. 6.15	132.0	132.0	-	2,830,150	2,264,120	566,030	100 × 40	
		송 산	1995.10.19	'95.11.17~ '96. 6.13	75.0	75.0	-	1,595,634	1,275,533	320,101	100 × 50	
		남 창	1995.10.19	'95.11.15~ '96. 6.15	77.0	77.0	-	1,843,054	1,454,772	388,282	100 × 40	
		중 산	1995.10.19	'95.11.15~ '96. 6.15	115.0	115.0	-	2,441,758	1,950,029	491,729	100 × 50	
		신 송	1995.10.19	'95.11.15~ '96. 6.16	83.0	83.0	-	1,780,279	1,423,070	357,209	100 × 40	
		생 근	1995.10.19	'95.11.16~ '96. 6.14	62.0	62.0	-	1,317,796	1,053,506	264,290	100 × 40	
		후 동	1995.10.19	'95.11.15~ '96. 6.15	53.0	53.0	-	1,121,174	896,046	225,128	100 × 50	
		부 안 Puan	격 포	1995.10.14	'95.11.20~ '96. 6.20	89.6	89.6	-	1,953,357	1,529,013	424,344	100 × 100
	송 천		1995.10.14	'95.11.25~ '96. 6.20	25.8	25.8	-	597,581	444,308	153,273	100 × 40	
	79				4,243.0	4,243.0	-	99,880,220	72,034,277	27,645,943		
	순 천 Sunch'on	무 풍	1995. 9.13	'96. 1.17~ '96. 6.20	13.1	13.1	-	242,666	194,133	48,533	100 × 13	
		풍 교	1995. 9.13	'96. 1.10~ '96. 6.20	25.7	25.7	-	443,856	355,085	88,771	100 × 25	
		구 장	1995. 9.13	'96. 1.15~ '96. 6.20	31.2	31.2	-	849,655	679,724	169,931	100 × 30	
		나 주 Naju	삼 골	1995. 9.13	'95.10.18~ '96. 6.10	21.6	21.6	-	569,000	441,047	127,953	100 × 30
			밤 골	1995. 9.13	'95.10.23~ '96. 6.10	28.6	28.6	-	936,000	548,168	387,832	100 × 30
담 양 Tamyang 곡 성 Koks'ong	광 덕	1995. 9.13	'95.10.12~ '96. 5.30	38.5	38.5	-	1,518,215	1,029,398	488,817	100 × 30		
	죽 산	1995. 9.15	'95.10.15~ '96. 6.30	49.1	49.1	-	1,330,000	931,000	399,000	100 × 30		
	설 옥	1995. 9.15	'95.10.15~ '96. 6.30	28.2	28.2	-	841,000	588,700	252,300	100 × 30		
	수 산	1995. 9.15	'95.10.15~ '96. 6.30	16.8	16.8	-	433,000	303,100	129,900	100 × 30		

정 비 사 업 준 공 현 황 (계속)

Land and Water Development Projects(Cont'd)

Unit : Areaha
Cost1,000 Won

용 수 로 Irrigation Canal						배 수 로 Drainage Canal						사업구분 Project Source
간 선 Main			지 선 Second			간 선 Main			지 선 Second			
토 공 Earth-works (조/m)	공작물 Structures 연장 Length (m) 개소 Place		토 공 Earth-works (조/m)	공작물 Structures 연장 Length (m) 개소 Place		토 공 Earth-works (조/m)	공작물 Structures 연장 Length (m) 개소 Place		토 공 Earth-works (조/m)	공작물 Structures 연장 Length (m) 개소 Place		
-	-	-	10/3,260	-	24	-	-	-	11/3,195	-	49	단독사업
-	-	-	20/5,879	-	57	-	-	-	19/7,028	-	83	단독사업
-	-	-	32/13,938	-	89	2/5,040	-	38	34/6,202	-	80	단독사업
-	-	-	33/14,418	-	151	-	-	-	35/14,534	-	153	단독사업
-	-	-	25/10,456	-	39	3/1,905	-	7	24/10,077	-	43	단독사업
-	-	-	26/7,926	-	49	1/604	-	3	22/6,110	-	83	단독사업
-	-	-	15/8,564	-	59	2/1,030	-	12	13/4,950	-	68	단독사업
-	-	-	28/9,700	-	95	-	-	-	33/11,770	-	151	단독사업
-	-	-	22/10,773	-	34	-	-	-	31/8,988	-	108	단독사업
-	-	-	15/6,332	-	22	-	-	-	17/5,570	-	70	단독사업
-	-	-	7/4,539	-	42	-	-	-	8/5,217	-	56	단독사업
-	-	-	12/7,684	7,105	116	-	-	-	15/7,475	2,772	46	단독사업
-	-	-	7/2,571	386	26	-	-	-	14/3,174	450	33	단독사업
106/33,169	39,838	283	1,030/402,721	216,754	2,536	188/70,290	3,182	750	975/304,098	29,376	5,138	
-	-	-	3/518	420	2	-	-	-	9/2,216	855	16	단독사업
-	-	-	13/3,960	1,555	10	-	-	-	13/2,667	90	43	단독사업
-	-	-	10/5,783	3,577	59	-	-	-	9/2,200	253	47	단독사업
-	-	-	13/3,734	3,072	29	-	-	-	12/3,047	185	18	단독사업
-	-	-	2/2,985	2,734	5	-	-	-	8/2,675	563	29	단독사업
-	-	-	17/7,111	1,208	47	-	-	-	22/7,132	-	61	단독사업
-	-	-	22/8,808	2,512	26	-	-	-	20/3,950	-	94	단독사업
-	-	-	18/5,450	22	10	2/300	-	6	12/1,831	-	39	단독사업
-	-	-	16/4,584	1,678	7	-	-	-	9/1,368	-	34	단독사업

25. 농 업 생 산 기 반 Completion Status of Agricultural

단위 : 면 적...헥타아르
금 액.....천원

시 도 Province	시 군 Shi and Gun	지구명 Name of Project Unit	인가년월일 Date of Establishment Authorized	공사기간 Construction Period	준공면적 Completed Area			사 업 비 Project Cost			구획크기 Block Size (m × m)
					계 Total	답 Paddy Field	전 Upland	계 Total	국고보조금 Government Subsidy	지 방 비 Local Government Subsidy	
	여 천 Yoch'on 고 흥 Kohung	개 도	1995. 9.13	'95.10.27~ '96. 8. 5	17.9	17.9	-	546,722	217,177	329,545	100 × 30
		백 석	1995. 9.13	'95.10.26~ '96. 7.15	87.4	87.4	-	2,143,142	1,500,199	642,943	100 × 60
		고 소	1995. 9.13	'95.10.25~ '96. 6.30	117.1	117.1	-	2,662,280	1,863,596	798,684	100 × 60
		안 동	1995. 9.13	'95.10.23~ '96. 7.15	68.5	68.5	-	1,516,342	1,061,439	454,903	100 × 50
		두 곡	1995. 9.13	'95.10.27~ '96. 7.10	61.1	61.1	-	1,688,000	1,181,600	506,400	90 × 60
		노 송	1995. 9.13	'95.10.24~ '96. 6.20	99.0	99.0	-	515,575	515,575	-	120 × 85
	보 성 Posong	귀 산	1995. 9.13	'95.10.10~ '96. 7.30	73.2	73.2	-	1,570,173	1,213,592	356,581	100 × 30
		오 봉	1995. 9.13	'95.10.10~ '96. 7.30	39.3	39.3	-	852,437	658,457	193,980	100 × 30
		동 월	1995. 9.13	'95.10.12~ '96. 8.12	64.7	64.7	-	1,739,117	1,171,496	567,621	100 × 30
		초 당	1995. 9.13	'95.10.10~ '96. 7.30	58.6	58.6	-	1,510,999	1,060,966	450,033	100 × 30
		지 동	1995. 9.13	'95.10.10~ '96. 7.31	22.0	22.0	-	865,784	460,078	405,706	100 × 30
		화 순 Hwasun	한 지	1995. 9.13	'95.10.21~ '96. 6.30	13.5	13.5	-	309,720	185,772	123,948
	유 천		1995. 9.13	'95.10.22~ '96. 6.30	11.9	11.9	-	260,132	153,924	106,208	100 × 30
	만 수		1995. 9.13	'95.10.21~ '96. 6.30	6.8	6.8	-	171,862	77,484	94,378	100 × 30
	지 월		1995. 9.13	'95.10.21~ '96. 6.30	23.4	23.4	-	508,983	289,754	219,229	100 × 30
	노 기		1995. 9.13	'95.10.21~ '96. 6.30	52.8	52.8	-	1,385,675	684,084	701,591	100 × 30
	내 리		1995. 9.13	'95.10.22~ '96. 6.30	23.3	23.3	-	525,867	301,385	224,482	100 × 30
	장 흥 Changhung	임 리	1995. 9.18	'95.11. 1~ '96. 9. 4	159.3	159.3	-	1,756,072	988,661	767,411	100 × 30
		삼 서	1995. 9.18	'95.11. 1~ '96. 6.30	113.8	113.8	-	1,254,740	678,008	576,732	100 × 40
		금 장	1995. 9.13	'95.11. 1~ '96. 6.30	30.3	30.3	-	882,606	576,786	305,820	100 × 30
강 진 Kangjin	강 정	1995. 9.13	'95.10.25~ '96. 6.15	149.9	149.9	-	3,577,000	2,870,791	706,209	100 × 30	
	도 원	1995. 9.13	'95.10.25~ '96. 6.15	41.8	41.8	-	1,000,000	802,229	197,771	100 × 40	
	송 천	1995. 9.13	'95.10.25~ '96. 6.15	100.4	100.4	-	2,398,000	1,924,814	473,186	100 × 30	
	송 학	1995. 9.13	'95.10.25~ '96. 6.15	30.1	30.1	-	740,000	578,249	161,751	100 × 30	
	야 흥	1995. 9.13	'95.10.25~ '96. 6.15	49.2	49.2	-	1,213,000	943,821	269,179	100 × 30	

정 비 사 업 준 공 현 황 (계속)

Land and Water Development Projects(Cont'd)

Unit : Areaha
Cost1,000 Won

용 수 로 Irrigation Canal						배 수 로 Drainage Canal						사업구분 Project Source
간 선 Main			지 선 Second			간 선 Main			지 선 Second			
토 공 Earth-works (조/m)	공작물 Structures		토 공 Earth-works (조/m)	공작물 Structures		토 공 Earth-works (조/m)	공작물 Structures		토 공 Earth-works (조/m)	공작물 Structures		
	연장 Length (m)	개소 Place		연장 Length (m)	개소 Place		연장 Length (m)	개소 Place		연장 Length (m)	개소 Place	
-	-	-	5/2,919	1,720	19	-	-	-	10/1,802	120	30	단독사업
12/4,635	5,149	46	13/4,990	-	-	13/3,630	250	70	14/4,590	-	-	단독사업
9/5,725	9,962	36	16/4,304	-	-	11/4,736	265	44	14/5,228	-	-	단독사업
12/8,455	7,496	24	8/3,732	-	-	14/4,656	844	69	11/3,320	-	-	단독사업
10/3,124	6,220	40	13/3,734	-	-	13/4,029	1,003	67	14/2,523	-	-	단독사업
-	2,300	12	-	-	-	5/899	-	-	-	-	-	단독사업
-	-	-	14/7,299	5,002	63	-	-	-	16/7,811	-	104	단독사업
-	-	-	20/6,056	2,924	54	-	-	-	20/4,639	-	77	단독사업
-	-	-	33/12,275	2,000	175	-	-	-	32/8,003	-	145	단독사업
-	-	-	20/11,600	3,735	172	-	-	-	10/5,353	-	82	단독사업
-	-	-	7/3,089	60	69	-	-	-	6/2,010	-	67	단독사업
1/1,150	600	8	3/1,400	634	13	1/2,332	-	8	3/280	-	8	단독사업
2/1,460	750	11	3/770	240	10	1/160	-	4	5/340	-	4	단독사업
2/260	160	5	4/400	115	7	2/320	-	6	4/360	-	7	단독사업
4/240	545	8	8/915	360	12	2/450	-	11	7/720	-	6	단독사업
8/1,750	600	35	15/5,723	1,500	29	6/2,100	-	32	6/1,805	-	47	단독사업
3/1,420	315	11	4/1,070	600	10	4/1,600	-	18	6/950	-	12	단독사업
-	-	-	69/23,972	2,952	29	-	-	-	76/20,411	6,332	294	하천개수 병행사업
-	-	-	26/8,707	6,130	34	1/360	-	-	30/10,168	2,431	48	단독사업
-	-	-	15/4,939	3,986	28	-	-	-	10/1,692	-	17	단독사업
-	-	-	9/7,327	7,500	2	30/9,656	-	10	-	-	-	단독사업
-	-	-	3/764	3,050	1	6/2,142	-	3	-	-	-	단독사업
-	-	-	26/1,811	8,000	7	23/10,056	-	8	-	-	-	단독사업
-	-	-	5/1,479	1,300	3	6/2,143	-	2	-	-	-	단독사업
-	-	-	10/4,794	2,500	4	10/4,632	-	4	-	-	-	단독사업

25. 농 업 생 산 기 반 Completion Status of Agricultural

단위 : 면 적...헥타아르
금 액.....천원

시 도 Province	시 군 Shi and Gun	지구명 Name of Project Unit	인가년월일 Date of Establishment Authorized	공사기간 Construction Period	준공면적 Completed Area			사 업 비 Project Cost			구획크기 Block Size (m×m)
					계 Total	답 Paddy Field	전 Upland	계 Total	국고보조금 Government Subsidy	지 방 비 Local Government Subsidy	
	해 남 Haenam	선 두	1995.10. 2	'95.10.15~ '96. 7.10	54.3	54.3	-	1,217,193	968,000	249,193	100×30
		일 광	1995.10. 2	'95.10.15~ '96. 7.10	86.8	86.8	-	2,036,385	1,627,473	408,912	100×100
		장 활	1995.10. 2	'95.10.15~ '96. 7.10	43.4	43.4	-	1,020,781	816,367	204,414	100×30
		남 창	1995.10. 2	'95.10.15~ '96. 7.10	89.2	89.2	-	2,157,489	1,719,760	437,729	100×30
		한 자	1995.10. 2	'95.10.15~ '96. 7.10	87.8	87.8	-	2,080,553	1,600,142	480,411	100×50
		송 석	1995.10. 2	'95.10.15~ '96. 7.10	87.9	87.9	-	2,303,175	1,654,956	648,219	100×30
		신 월	1995.10. 2	'95.10.15~ '96. 7.10	127.4	127.4	-	2,846,629	2,265,569	581,060	100×30
		여 수	1995.10. 2	'95.10.15~ '96. 7.10	110.9	110.9	-	2,679,755	2,080,216	599,539	100×30
		창 리	1995.10. 2	'95.10.15~ '96. 7.10	72.5	72.5	-	1,891,518	1,512,514	379,004	100×30
		신 계	1995.10. 2	'95.10.15~ '96. 7.10	88.0	88.0	-	2,321,946	1,842,392	479,554	100×30
	무 안 Muan	현 화	1995. 8.20	'95.10.15~ '96. 6.30	27.2	27.2	-	728,000	492,171	235,829	100×40
		맥 포	1995. 8.20	'95.10.15~ '96. 6.30	28.2	28.2	-	766,000	531,627	234,373	100×40
		상 감	1995. 8.20	'95.10.15~ '96. 6.30	52.9	52.9	-	1,499,000	997,908	501,092	100×40
		이기촌	1995. 8.20	'95.10.15~ '96. 6.30	25.2	25.2	-	615,000	475,131	139,869	100×40
		고 용	1995. 8.20	'95.10.15~ '96. 6.30	23.6	23.6	-	783,000	445,000	338,000	100×40
		두 공	1995. 8.20	'95.10.15~ '96. 6.30	12.6	12.6	-	406,000	238,036	167,964	100×40
		보 천	1995. 8.20	'95.10.15~ '96. 6.30	55.9	55.9	-	1,325,000	1,044,988	280,012	100×40
		자 작	1995. 8.20	'95.10.15~ '96. 6.30	14.6	14.6	-	372,000	276,077	95,923	100×40
		둔 전	1995. 8.20	'95.10.15~ '96. 6.30	29.7	29.7	-	819,000	559,499	259,501	100×40
		합 평 Hamp'yǒng	장 년	1995. 9.18	'95.10.11~ '96. 6.30	90.0	90.0	-	2,140,404	1,671,985	468,419
용 흥	1995. 9.18		'95.10.11~ '96. 6.30	50.0	50.0	-	1,292,829	973,083	319,746	100×30	

정 비 사 업 준 공 현 황 (계속)

Land and Water Development Projects(Cont'd)

Unit : Areaha
Cost1,000 Won

용 수 로 Irrigation Canal						배 수 로 Drainage Canal						사업구분 Project Source
간 선 Main			지 선 Second			간 선 Main			지 선 Second			
토 공 Earth-works (조/m)	공작물 Structures 연장 Length (m) 개소 Place	토 공 Earth-works (조/m)	공작물 Structures 연장 Length (m) 개소 Place	토 공 Earth-works (조/m)	공작물 Structures 연장 Length (m) 개소 Place	토 공 Earth-works (조/m)	공작물 Structures 연장 Length (m) 개소 Place	토 공 Earth-works (조/m)	공작물 Structures 연장 Length (m) 개소 Place	토 공 Earth-works (조/m)	공작물 Structures 연장 Length (m) 개소 Place	
-	-	-	16/6,638	6,562	31	-	-	-	16/4,837	504	36	단독사업
-	-	-	17/5,994	5,994	29	-	-	-	14/5,826	-	33	단독사업
-	-	-	12/4,499	3,080	15	-	-	-	13/4,584	740	13	단독사업
-	-	-	17/9,800	9,093	76	-	-	-	18/8,720	-	138	단독사업
-	-	-	14/7,689	7,689	32	-	-	-	13/6,654	-	55	단독사업
-	-	-	23/10,638	3,462	86	1/780	-	5	22/7,540	-	72	단독사업
-	-	-	21/11,080	10,596	41	-	-	-	20/9,743	2,144	95	단독사업
-	-	-	21/11,841	7,310	79	-	-	-	20/9,759	-	98	단독사업
-	-	-	19/9,904	8,764	58	-	-	-	19/8,336	-	103	단독사업
-	-	-	22/11,891	11,285	121	-	-	-	20/8,941	-	105	단독사업
-	-	-	8/3,552	873	23	-	-	-	12/4,272	1,370	118	단독사업
-	-	-	5/3,396	1,920	30	-	-	-	10/3,429	422	53	단독사업
-	-	-	7/3,326	3,237	15	-	-	-	8/4,282	2,262	66	단독사업
-	-	-	4/1,708	1,716	8	-	-	-	9/901	2,208	21	단독사업
-	-	-	7/2,297	1,209	11	-	-	-	10/3,095	386	80	단독사업
-	-	-	10/2,857	1,406	40	-	-	-	5/1,424	110	9	단독사업
-	-	-	14/7,089	7,089	39	-	-	-	10/3,893	-	32	단독사업
-	-	-	4/1,628	1,878	4	-	-	-	4/1,354	-	5	단독사업
-	-	-	7/3,431	2,277	18	-	-	-	9/3,346	952	24	단독사업
26/1,350	3,510	28	-	-	-	8/3,635	43	198	-	-	-	단독사업
17/3,600	2,231	19	-	-	-	9/3,071	28	165	-	-	-	단독사업

25. 농 업 생 산 기 반 Completion Status of Agricultural

단위 : 면 적...헥타아르
금 액.....천원

시 도 Province	시 군 Shi and Gun	지구명 Name of Project Unit	인가년월일 Date of Establishment Authorized	공사기간 Construction Period	준공면적 Completed Area			사 업 비 Project Cost			구획크기 Block Size (m × m)
					계 Total	답 Paddy Field	전 Upland	계 Total	국고보조금 Government Subsidy	지 방 비 Local Government Subsidy	
영 광 Yonggwang	반 안	반 안	1995.10.10	'95.11. 1~ '96. 7.20	41.2	41.2	-	719,567	560,652	158,915	100 × 30
		송 립	1995.10.10	'95.10.30~ '96. 7.20	28.1	28.1	-	602,156	379,860	222,296	100 × 30
		신 천	1995.10.10	'95.10.28~ '96. 7.19	26.4	26.4	-	601,535	359,302	242,233	100 × 30
		오장동	1995.10.10	'95.10.31~ '96. 6.19	22.3	22.3	-	390,459	304,339	86,120	100 × 30
		동 월	1995.10.10	'95.10.28~ '96. 7.19	24.0	24.0	-	453,466	295,151	158,315	100 × 30
		죽 동	1995.10.10	'95.11. 1~ '96. 7.20	37.4	37.4	-	751,566	509,770	241,796	100 × 30
	장 성 Changsong	두 월	1995. 9.18	'95.10.12~ '96. 6.15	82.0	82.0	-	2,336,000	1,571,886	764,114	100 × 30
		추 암	1995. 9.18	'95.10.12~ '96. 6.15	51.1	51.1	-	2,449,000	979,268	1,469,732	100 × 30
	완 도 Wando	육 산	1995. 9.13	'95.11.10~ '96. 2.13	37.4	37.4	-	687,058	503,460	183,598	100 × 30
		이 포	1995. 9.13	'95.11. 7~ '96. 2.13	14.4	14.4	-	269,100	193,297	75,803	100 × 30
		장 용	1995. 9.13	'95.11.10~ '96. 2.10	13.8	13.8	-	276,521	185,775	90,746	100 × 30
		신 상	1995. 9.13	'95.11. 7~ '96. 2.13	26.2	26.2	-	502,532	352,879	149,653	100 × 30
		도 남	1995. 9.13	'95.11.10~ '96. 2.10	21.4	21.4	-	398,913	288,267	110,646	100 × 30
		척 치	1995. 9.18	'95.11.10~ '96. 2.13	21.7	21.7	-	391,570	291,223	100,347	100 × 30
	진 도 Chindo	향 동	1995.10.30	'95.11. 2~ '96. 8.23	64.4	64.4	-	1,623,877	1,212,781	411,096	100 × 30
		용 덕	1995.10.30	'95.11. 1~ '96. 8.22	37.2	37.2	-	890,995	700,739	190,256	100 × 30
		상 가	1995.10.30	'95.11. 2~ '96. 8.17	45.2	45.2	-	1,220,168	851,583	368,585	100 × 30
	신 안 Shinan	봉 리	1995. 9.13	'95.10.23~ '96.11.30	142.6	142.6	-	3,481,139	2,682,164	798,975	100 × 40
우 전		1995. 9.13	'95.10.20~ '96. 7.31	24.1	24.1	-	568,095	453,851	114,244	100 × 40	
수 대		1995. 9.13	'95.10.23~ '96. 7.31	85.0	85.0	-	2,042,376	1,581,933	460,443	100 × 40	
이 곡		1995. 9.13	'95.10.19~ '96. 8.10	157.3	157.3	-	3,692,457	2,951,092	741,365	100 × 100	
상 서		1995. 9.13	'95.10.23~ '96. 6.29	114.9	114.9	-	2,728,580	2,153,489	575,091	100 × 40	
산 두		1995. 9.13	'95.10.20~ '96. 6.26	22.8	22.8	-	541,522	429,370	112,152	100 × 40	
목 일	1995. 9.13	'95.10.23~ '96. 7.30	75.9	75.9	-	2,002,291	1,418,960	583,331	100 × 40		

정비사업준공현황 (계속)

Land and Water Development Projects(Cont'd)

Unit : Areaha
Cost1,000 Won

용수로 Irrigation Canal						배수로 Drainage Canal						사업구분 Project Source
간선 Main			지선 Second			간선 Main			지선 Second			
토공 Earth-works (조/m)	공작물 Structures		토공 Earth-works (조/m)	공작물 Structures		토공 Earth-works (조/m)	공작물 Structures		토공 Earth-works (조/m)	공작물 Structures		
	연장 Length (m)	개소 Place		연장 Length (m)	개소 Place		연장 Length (m)	개소 Place		연장 Length (m)	개소 Place	
-	-	-	13/4,212	640	122	-	-	-	13/4,256	4,310	1,997	단독사업
-	-	-	8/3,073	122	26	2/1,272	-	-	9/2,349	20	24	단독사업
-	-	-	13/3,399	864	13	-	-	-	13/2,092	91	24	단독사업
-	-	-	6/2,419	2,238	16	-	-	-	9/2,876	150	25	단독사업
-	-	-	12/3,276	1,933	84	-	-	-	10/2,130	544	26	단독사업
-	-	-	-	-	-	-	-	-	-	-	-	단독사업
-	-	-	33/10,230	6,450	65	-	-	-	33/9,563	1,258	87	단독사업
-	-	-	26/3,696	6,343	51	2/2,200	749	14	16/2,134	-	27	하천개수 병행사업
-	-	-	10/3,053	1,000	1	1/773	-	-	10/2,379	-	-	단독사업
-	-	-	4/1,712	900	3	-	-	-	3/994	-	-	단독사업
-	-	-	1/482	630	1	-	-	-	-	-	-	단독사업
-	-	-	14/2,572	-	-	-	-	-	10/2,746	-	-	단독사업
-	-	-	1/725	850	2	2/1,000	-	-	-	-	-	단독사업
-	-	-	1/280	170	1	9/1,847	-	-	15/2,074	-	-	단독사업
-	-	-	13/7,329	2,860	67	-	-	-	16/5,405	-	86	단독사업
-	-	-	10/3,366	3,241	9	-	-	-	10/3,253	165	42	단독사업
-	-	-	17/6,202	5,566	85	-	-	-	13/1,879	220	54	하천개수 병행
-	-	-	25/11,456	5,456	50	-	-	-	23/9,373	-	36	단독사업
-	-	-	1/908	908	4	-	-	-	2/961	461	4	단독사업
-	-	-	15/7,766	2,021	38	2/1,511	-	6	15/4,894	-	29	단독사업
-	-	-	34/14,723	1,700	73	-	-	-	35/12,712	-	75	단독사업
-	-	-	25/10,985	2,034	50	-	-	-	26/10,378	-	58	단독사업
-	-	-	4/1,834	1,834	3	-	-	-	4/2,019	230	8	단독사업
-	-	-	33/12,761	2,468	80	-	-	-	30/9,605	-	51	단독사업

25. 농 업 생 산 기 반 Completion Status of Agricultural

단위 : 면 적...헥타아르
금 액.....천원

시 도 Province	시 군 Shi and Gun	지구명 Name of Project Unit	인가년월일 Date of Establishment Authorized	공사기간 Construction Period	준공면적 Completed Area			사 업 비 Project Cost			구획크기 Block Size (m×m)
					계 Total	답 Paddy Field	전 Upland	계 Total	국고보조금 Government Subsidy	지방비 Local Government Subsidy	
경상북도 Kyongsangbuk-do		46			1,809.7	1,809.7	-	42,704,812	30,982,114	11,722,698	
	안 동 Andong	금 계	1995.11. 2	'95.12.10~ '96. 5.30	50.7	50.7	-	1,192,167	922,769	269,398	100×30
		어 답	1995.11. 2	'95.12.10~ '96. 5.30	36.2	36.2	-	854,834	659,120	195,714	100×25
	구 미 Kumi	어 강	1995.11. 2	'95.12. 1~ '96. 6.17	31.0	31.0	-	767,263	602,625	164,638	100×90
		신 촌	1995.11. 2	'95.12. 1~ '96. 6.18	23.6	23.6	-	676,211	433,136	243,075	100×30
	영 주 Yongju	삼 북	1995.11. 2	'95.12.28~ '96. 5.25	22.0	22.0	-	517,880	414,304	103,576	100×30
		뽕고골	1995.11. 2	'96.12.26~ '96. 5.23	14.0	14.0	-	329,460	263,648	65,812	100×30
		금 은	1995.11. 2	'95.12.22~ '96. 5.19	11.0	11.0	-	258,940	207,152	51,788	100×30
		새 배	1995.11. 2	'95.12.28~ '96. 5.25	11.0	11.0	-	258,940	207,152	51,788	100×30
		사두실	1995.11. 2	'95.12.28~ '96. 5.25	29.0	29.0	-	682,658	546,126	136,532	100×30
	영 천 Yongch'on	도 일	1995.10.31	'95.12.13~ '96. 8.20	13.1	13.1	-	378,672	263,648	115,024	100×40
	상 주 Sangju	유 곡	1995.11.30	'95.12. 4~ '96.12.31	111.0	111.0	-	2,446,898	1,714,876	732,022	100×30
		금 당	1995.11.30	'95.12. 4~ '96.12.31	80.0	80.0	-	2,092,062	1,407,480	684,582	100×30
		회 상	1995.11.30	'95.12. 4~ '96.12.31	121.0	121.0	-	1,695,409	1,003,736	691,673	100×30
		병 압	1995.11.30	'95.12. 4~ '96.12.31	66.0	66.0	-	2,150,000	1,237,900	912,100	100×30
		화 동	1995.11.30	'95.12. 4~ '96.12.31	23.0	23.0	-	2,152,314	1,358,150	794,164	100×30
		소 정	1995.11.30	'95.12. 4~ '96.12.31	91.0	91.0	-	1,494,945	1,017,457	477,488	100×30
		정 산	1995.11.30	'95.12. 4~ '96.12.31	65.0	65.0	-	533,643	346,861	186,782	100×30
		지 산	1995.11.30	'95.12. 4~ '96.12.31	40.0	40.0	-	916,000	608,932	307,068	100×30
	문 경 Munkyong	왕 태	1995.11. 8	'95.12.15~ '96. 6.11	156.0	156.0	-	3,687,465	2,949,972	737,493	100×130
		당 포	1995.10.30	'95.12. 7~ '96. 6. 3	21.0	21.0	-	574,267	323,737	250,530	100×30
		동산마루	1995.10.30	'95.11.27~ '96. 5.24	12.0	12.0	-	274,400	185,300	89,100	100×30
		약 석	1995.10.30	'95.12. 7~ '96. 6. 3	27.0	27.0	-	619,173	404,033	215,140	100×20
		강 노	1995.10.30	'95.11.24~ '96. 5.21	13.0	13.0	-	287,790	201,332	86,458	100×30

정 비 사 업 준 공 현 황 (계속)

Land and Water Development Projects(Cont'd)

Unit : Areaha
Cost1,000 Won

용 수 로 Irrigation Canal						배 수 로 Drainage Canal						사업구분 Project Source
간 선 Main			지 선 Second			간 선 Main			지 선 Second			
토 공 Earth-works (조/m)	공작물 Structures		토 공 Earth-works (조/m)	공작물 Structures		토 공 Earth-works (조/m)	공작물 Structures		토 공 Earth-works (조/m)	공작물 Structures		
	연장 Length (m)	개소 Place		연장 Length (m)	개소 Place		연장 Length (m)	개소 Place		연장 Length (m)	개소 Place	
11/4,736	-	-	427/164,469	94,121	1,168	61/32,001	8,516	121	343/114,588	35,396	493	
-	-	-	-	7,058	35	-	-	-	-	1,116	9	단독사업
-	-	-	-	5,454	24	-	-	-	-	1,688	11	단독사업
-	-	-	-	2,192	6	-	-	-	9/3,140	-	-	단독사업
-	-	-	-	4,200	1	-	-	-	10/3,616	-	-	단독사업
-	-	-	2/2,387	1,362	4	-	-	-	2/1,769	980	3	단독사업
-	-	-	6/1,113	641	14	-	-	-	2/1,098	26	23	단독사업
-	-	-	5/1,302	884	32	-	-	-	3/530	64	2	단독사업
-	-	-	4/1,480	1,480	44	-	-	-	1/131	131	5	단독사업
-	-	-	7/3,066	382	74	-	-	-	5/1,640	40	34	단독사업
-	-	-	6/2,234	522	4	2/154	-	-	-	-	-	단독사업
-	-	-	22/7,390	-	-	12/2,246	-	-	27/6,568	-	-	단독사업
-	-	-	6/2,298	-	-	12/8,136	-	-	34/12,536	-	-	단독사업
-	-	-	42/10,972	-	-	1/1,344	-	-	12/4,873	-	-	단독사업
-	-	-	21/7,349	-	-	-	-	-	10/8,615	-	-	단독사업
-	-	-	28/9,950	-	-	2/2,236	-	-	17/4,138	-	-	단독사업
-	-	-	10/5,227	-	-	-	-	-	14/4,817	-	-	단독사업
-	-	-	43/17,232	-	-	-	-	-	63/20,845	-	-	단독사업
-	-	-	-	-	-	-	-	-	-	-	-	단독사업
-	-	-	39/17,781	17,136	94	-	-	-	29/12,807	20,627	68	단독사업
-	-	-	10/8,485	3,217	30	-	-	-	1/687	297	6	단독사업
-	-	-	4/1,530	1,596	5	-	-	-	3/1,275	168	4	단독사업
-	-	-	4/1,092	616	5	-	-	-	4/774	815	10	단독사업
-	-	-	4/1,023	1,784	45	-	-	-	3/170	238	22	단독사업

25. 농 업 생 산 기 반 Completion Status of Agricultural

면 적...헥타르
단위 : 금 액.....천원

시 도 Province	시 군 Shi and Gun	지구명 Name of Project Unit	인가년월일 Date of Establishment Authorized	공사기간 Construction Period	준공면적 Completed Area			사 업 비 Project Cost			구획크기 Block Size (m × m)
					계 Total	답 Paddy Field	전 Upland	계 Total	국고보조금 Government Subsidy	지 방 비 Local Government Subsidy	
군 위 의 성 Üisǒng	군 위 Kunwi	연 곡	1995.10.25	'95.11.11~ '96. 8. 6	16.2	16.2	-	551,840	396,658	155,182	100 × 20
		청 호	1995.11. 2	'95.12. 4~ '96.10.31	9.1	9.1	-	240,460	154,160	86,300	100 × 20
		자 락	1995.11. 2	'95.12.15~ '96. 6.27	22.3	22.3	-	511,322	354,568	156,754	100 × 20
		생 물	1995.11. 2	'95.12.11~ '96. 6.21	33.7	33.7	-	927,777	601,225	326,552	100 × 20
		대 사	1995.11. 2	'95.12.11~ '96.10.30	42.3	42.3	-	965,000	678,304	286,696	100 × 20
	청 송 Ch'ǒngsong	덕 계	1995.10.25	'95.11.30~ '96. 6.26	22.6	22.6	-	496,847	393,271	103,576	100 × 20
		옥 동	1995.10.25	'95.11.30~ '96. 6.26	25.3	25.3	-	606,041	463,633	142,408	100 × 20
	영 양 Yǒng-yang	상 평	1995.10.24	'95.11.28~ '96. 5.30	26.0	26.0	-	623,828	468,355	155,473	100 × 30
		배 들	1995.10.24	'95.11.28~ '96. 5.30	14.0	14.0	-	302,324	244,816	57,508	100 × 30
	영 덕 Yǒngdǒk 청 도 Ch'ǒngdo	슴쉬들	1995.10.23	'95.10.25~ '96. 7.30	23.3	23.3	-	589,600	470,800	118,800	100 × 40
		덕 암	1995.10.31	'95.12. 5~ '96.12.30	22.0	22.0	-	524,416	378,232	146,184	100 × 30
		화 회	1995.10.31	'95.12. 4~ '96.12.30	10.0	10.0	-	264,442	194,750	69,692	100 × 30
구 곡		1995.10.31	'95.12. 4~ '96.12.30	10.0	10.0	-	206,812	166,090	40,722	100 × 30	
성 주 Sǒngju	대 황	1995.10.25	'95.11.22~ '96. 6.24	88.0	88.0	-	2,093,623	1,657,216	436,407	100 × 30	
	광 산	1995.10.25	'95.11.20~ '96. 6.18	47.0	47.0	-	1,106,380	885,104	221,276	100 × 30	
	안 포	1995.10.25	'95.11.20~ '96. 7.15	49.0	49.0	-	1,153,460	922,768	230,692	100 × 30	
예 천 Yech'ǒn	우 계	1995.11. 2	'95.12.28~ '96. 6.24	29.0	29.0	-	682,660	546,128	136,532	100 × 30	
	우 탑 2	1995.11. 2	'95.12.26~ '96. 6.10	17.0	17.0	-	400,180	320,144	80,036	100 × 30	
	수 계	1995.11. 2	'95.12.27~ '96. 6.29	35.0	35.0	-	823,900	659,120	164,780	100 × 30	
	유 포	1995.11. 2	'95.12.26~ '96. 7.11	63.0	63.0	-	1,483,020	1,186,416	296,604	100 × 30	
	매 창	1995.11. 2	'95.12.26~ '96. 6.27	85.0	85.0	-	2,099,900	1,600,720	499,180	100 × 30	
울 진 Ulchin	직 산	1995.11. 2	'95.12.24~ '96. 6.29	30.0	30.0	-	673,589	531,390	142,199	100 × 30	
	선시골	1995.11. 2	'95.12.13~ '96. 6.18	22.3	22.3	-	536,000	428,800	107,200	100 × 20	

정 비 사 업 준 공 현 황 (계속)

Land and Water Development Projects(Cont'd)

Unit : Areaha
Cost1,000 Won

용 수 로 Irrigation Canal						배 수 로 Drainage Canal						사업구분 Project Source
간 선 Main			지 선 Second			간 선 Main			지 선 Second			
토 공 Earth-works (조/m)	공작물 Structures		토 공 Earth-works (조/m)	공작물 Structures		토 공 Earth-works (조/m)	공작물 Structures		토 공 Earth-works (조/m)	공작물 Structures		
	연장 Length (m)	개소 Place		연장 Length (m)	개소 Place		연장 Length (m)	개소 Place		연장 Length (m)	개소 Place	
-	-	-	9/2,935	2,624	26	1/1,293	1,293	12	6/1,032	29	6	단독사업
-	-	-	-	1,229	1	-	-	-	-	-	-	단독사업
-	-	-	1/331	1,700	9	1/63	-	-	-	-	-	단독사업
-	-	-	1/486	4,379	14	-	915	2	2/425	-	-	단독사업
-	-	-	-	6,638	29	6/836	-	-	5/355	-	-	단독사업
-	-	-	5/2,684	2,036	6	2/788	704	8	7/1,878	202	4	단독사업
-	-	-	10/3,632	3,632	9	3/1,200	486	7	7/1,636	80	10	단독사업
-	-	-	-	2,910	6	-	-	-	-	3,216	8	단독사업
-	-	-	-	2,046	2	-	-	-	-	1,556	7	단독사업
-	-	-	-	3,741	6	-	-	-	2/481	285	2	단독사업
3/1,846	-	-	-	-	-	6/1,117	-	-	-	-	-	단독사업
4/1,702	-	-	-	-	-	3/889	-	-	-	-	-	단독사업
4/1,188	-	-	-	-	-	-	-	-	-	-	-	단독사업
-	-	-	15/8,407	2,233	97	1/500	204	5	7/2,459	1,810	28	단독사업
-	-	-	26/6,122	771	99	-	-	-	4/347	100	14	단독사업
-	-	-	16/5,133	480	90	2/1,157	986	8	4/1,162	371	25	단독사업
-	-	-	3/3,764	1,362	33	1/590	509	1	9/2,160	-	18	단독사업
-	-	-	5/2,404	2,136	6	-	-	-	1/306	-	-	단독사업
-	-	-	8/3,252	480	40	1/2,231	978	6	7/2,620	465	6	단독사업
-	-	-	20/6,390	2,553	86	1/3,165	1,224	35	16/4,048	580	66	단독사업
-	-	-	26/11,245	713	164	3/3,472	410	32	11/4,065	410	70	단독사업
-	-	-	9/3,276	2,660	25	1/584	564	4	6/1,585	102	32	단독사업
-	-	-	10/2,497	1,274	3	-	243	1	-	-	-	단독사업

25. 농 업 생 산 기 반

Completion Status of Farmland

단위 : 면 적...헥타아르
금 액.....천원

시 도 Province	시 군 Shi and Gun	지구명 Name of Project Unit	인가년월일 Date of Establishment Authorized	공사기간 Construction Period	준공면적 Completed Area			사 업 비 Project Cost			구획크기 Block Size (m × m)
					계 Total	답 Paddy Field	전 Upland	계 Total	국고보조금 Government Subsidy	지 방 비 Local Government Subsidy	
경상남도 Kyongsangnam-do		42			1,346.7	1,346.7	-	32,877,182	24,587,013	8,290,149	
	진 주 Chinju	대 우	1995.10.15	'95.11. 1~ '96. 6.29	49.7	49.7	-	1,177,483	1,028,838	148,645	80 × 30
		석 포	1995.10.15	'95.11. 1~ '96. 6.29	39.5	39.5	-	983,247	786,597	196,650	80 × 30
		장 흥	1995.10.15	'95.11. 1~ '96. 6.29	13.2	13.2	-	263,153	214,880	48,273	80 × 30
	사 천 Sach'on	구 월	1995.11. 2	'95.12. 5~ '96. 7.15	29.1	29.1	-	550,919	359,748	191,171	100 × 30
		송 립	1995.11. 2	'95.12.11~ '96. 6.29	48.2	48.2	-	763,332	606,478	156,854	100 × 30
	밀 양 Miryang	모 로	1995.11. 7	'95.12. 8~ '96. 6. 4	10.9	10.9	-	300,204	242,600	57,604	100 × 30
		오 래	1995.11. 7	'95.12. 9~ '96. 5.30	12.3	12.3	-	362,140	274,382	87,758	100 × 30
		내 곡	1995.11. 7	'95.12. 7~ '96. 5.31	30.4	30.4	-	926,724	692,700	234,024	100 × 30
		임 고	1995.11. 7	'95.12. 8~ '96. 6. 5	19.9	19.9	-	563,110	426,646	136,464	100 × 30
	거 제 Kōje	거 립	1995.11. 6	'96.11.20~ '96. 5.30	17.7	17.7	-	470,605	332,525	138,080	300 × 100
		율 천	1995.11. 6	'96.11.20~ '96. 5.30	5.0	5.0	-	127,719	94,160	33,559	300 × 100
		내 간	1995.11. 6	'96.11.20~ '96. 5.30	9.9	9.9	-	255,078	177,143	77,935	300 × 100
	의 령 Ūiryōng	갑 울	1995.11. 3	'95.11.27~ '96. 6.30	53.2	53.2	-	1,602,265	1,279,288	322,977	100 × 30
		산 북	1995.10.31	'95.11.28~ '96. 6.30	31.9	31.9	-	888,553	699,232	189,321	100 × 20
		두 곡	1995.10.31	'95.11.30~ '96. 6.15	14.3	14.3	-	395,950	313,929	82,021	100 × 30
		방 계	1995.10.31	'95.11.30~ '96. 6.15	25.3	25.3	-	708,096	559,310	148,786	100 × 30
		오 목	1995.10.31	'95.12. 1~ '96. 6.30	37.3	37.3	-	1,002,406	783,600	218,806	100 × 30
	함 안 Haman	질 골	1995.11.23	'96. 2.24~ '96. 5.30	25.9	25.9	-	480,915	341,291	139,624	100 × 30
	창 념 Ch'angnyōng	도 개	1995.10.10	'95.12. 1~ '96. 6.30	67.3	67.3	-	1,286,374	903,984	382,390	100 × 30

정비사업준공현황(계속)

Land and Water Development Projects(Cont'd)

Unit : Areaha
Cost1,000 Won

용수로 Irrigation Canal						배수로 Drainage Canal						사업구분 Project Source
간선 Main			지선 Second			간선 Main			지선 Second			
토공 Earth-works (조/m)	공작물 Structures		토공 Earth-works (조/m)	공작물 Structures		토공 Earth-works (조/m)	공작물 Structures		토공 Earth-works (조/m)	공작물 Structures		
	연장 Length (m)	개소 Place		연장 Length (m)	개소 Place		연장 Length (m)	개소 Place		연장 Length (m)	개소 Place	
39/18,060	14,222		43 466/143,872	120,720	1,409	35/18,505	12,487	193	343/80,973	27,302	752	
-	-	-	-	4,160	15	-	-	-	-	6,348	12	단독사업
-	-	-	-	3,365	7	-	-	-	-	-	-	단독사업
-	-	-	-	2,002	7	-	-	-	-	994	1	단독사업
-	-	-	17/3,380	4,214	15	-	-	-	12/2,465	1,022	6	단독사업
-	-	-	11/5,334	3,326	7	-	-	-	14/5,145	1,529	7	단독사업
-	-	-	5/1,322	1,399	11	-	-	-	5/1,952	-	8	단독사업
-	-	-	5/1,489	1,444	17	-	-	-	3/995	274	15	단독사업
-	-	-	7/2,781	2,998	40	-	-	-	13/2,703	120	22	단독사업
-	-	-	3/1,737	1,714	9	-	-	-	4/1,729	802	7	단독사업
-	-	-	8/3,060	-	-	-	-	-	13/2,320	-	-	단독사업
-	-	-	1/520	-	-	-	-	-	1/120	-	-	단독사업
-	-	-	8/1,490	-	-	-	-	-	8/1,190	-	-	단독사업
-	-	-	22/7,549	7,547	155	-	-	-	15/2,949	-	98	단독사업
-	-	-	18/5,356	4,870	123	-	-	-	14/2,431	-	69	단독사업
-	-	-	6/2,835	2,665	38	-	-	-	6/817	-	15	단독사업
-	-	-	10/4,084	3,778	50	-	-	-	13/3,154	-	25	단독사업
-	-	-	18/5,108	4,870	67	-	-	-	11/1,686	-	42	단독사업
10/2,958	-	-	-	-	-	5/1,075	-	-	-	-	-	단독사업
11/2,111	1,231	15	21/7,557	2,104	26	10/2,606	501	19	22/7,683	3,432	21	단독사업

25. 농 업 생 산 기 반

Completion Status of Agricultural

면 적...헥타아르
단위 : 금 액.....천원

시 도	시 군	지구명	인가년월일	공사기간	준공면적 Completed Area			사 업 비 Project Cost			구획크기
					계	답	전	계	국고보조금	지 방 비	
Province	Shi and Gun	Name of Project Unit	Date of Establishment Authorized	Construction Period	Total	Paddy Field	Upland	Total	Government Subsidy	Local Government Subsidy	Block Size (m × m)
고 성 Kosŏng	사 곡	사 곡	1995.11. 2	'95.12. 4~ '96. 6.20	92.8	92.8	-	2,281,139	1,747,986	533,153	100×30
		척 정	1995.10.22	'95.12. 4~ '96. 6.15	40.3	40.3	-	950,196	742,948	207,248	100×30
		구 현	1995.10.22	'95.12. 4~ '96. 6.15	39.1	39.1	-	993,014	721,537	271,477	100×30
		점 포	1995.10.22	'95.11.25~ '96. 6.15	41.2	41.2	-	1,010,008	776,443	233,565	100×30
		추 계	1995.10.22	'95.12. 2~ '96. 6.11	35.3	35.3	-	912,068	666,088	245,980	100×30
		두 호	1995.10.22	'95.12. 2~ '96. 6.15	22.9	22.9	-	543,185	431,629	111,556	100×30
	남 해 Namhae	대 곡	1995.10.30	'95.12. 9~ '96. 6.19	26.3	26.3	-	653,358	494,717	158,641	100×20
		영 지	1995.10.30	'95.12. 7~ '96. 6.29	12.5	12.5	-	311,466	235,400	76,066	100×20
	하 동 Hadong	진 성	1995.11.13	'95.11.20~ '96. 5.30	13.0	13.0	-	339,520	244,439	95,081	100×30
		궁 소	1995.11. 4	'95.11.30~ '96. 7.30	11.0	11.0	-	340,670	272,536	68,134	100×30
		오 성	1995.11. 4	'95.12. 4~ '96. 7.30	40.8	40.8	-	1,101,869	881,495	220,374	100×30
		평 촌	1995.11. 4	'95.12. 4~ '96. 7.30	38.0	38.0	-	1,122,510	898,008	224,502	100×30
	합 양 Hamyang	하 원	1995.11.14	'95.11.15~ '96. 6.30	30.1	30.1	-	782,576	567,220	215,356	100×30
		송 계	1995.11.14	'95.11.15~ '96. 6.30	21.2	21.2	-	554,633	398,673	155,960	100×30
		참 봉	1995.11.14	'95.11.15~ '96. 6.30	42.6	42.6	-	1,140,788	802,055	338,733	100×30
		대 남	1995.11.14	'95.11.15~ '96. 6.30	39.1	39.1	-	1,050,374	736,520	313,854	100×30
	거 창 Kŏch'ang	도 북	1995.11.14	'95.11.15~ '96. 6.10	40.7	40.7	-	1,045,244	744,897	300,347	100×30
		거 기	1995.11.30	'95.12. 1~ '96. 6.10	39.9	39.9	-	667,951	490,215	177,736	100×30
		둔 마	1995.11.30	'95.12. 1~ '96. 6.10	14.9	14.9	-	248,518	182,698	65,820	100×30
		월 곡	1995.11.30	'95.12. 1~ '96. 6.10	18.9	18.9	-	280,802	205,642	75,160	100×30
합 천 Hapch'ŏn	하 판	1995.11. 2	'95.12. 4~ '96. 7.19	43.0	43.0	-	1,021,000	659,650	361,350	100×30	
	문 송	1995.11. 2	'95.11.27~ '96. 7.20	48.0	48.0	-	1,129,000	732,106	396,894	100×30	
	장 단	1995.11.13	'95.12. 1~ '96. 7.20	54.0	54.0	-	1,289,000	836,780	452,220	100×30	

정 비 사 업 준 공 현 황 (계속)

Land and Water Development Projects(Cont'd)

Unit : Areaha
Cost1,000 Won

용 수 로 Irrigation Canal						배 수 로 Drainage Canal						사업분 Project Source
간 선 Main			지 선 Second			간 선 Main			지 선 Second			
토 공 Earth- works (조/m)	공작물 Structures		토 공 Earth- works (조/m)	공작물 Structures		토 공 Earth- works (조/m)	공작물 Structures		토 공 Earth- works (조/m)	공작물 Structures		
	연장 Length (m)	개소 Place		연장 Length (m)	개소 Place		연장 Length (m)	개소 Place		연장 Length (m)	개소 Place	
-	-	-	33/11,188	10,466	58	-	-	-	19/6,924	1,968	67	단독사업
-	-	-	19/5,005	5,005	28	-	-	-	10/2,520	16	16	단독사업
-	-	-	17/4,858	4,720	29	-	-	-	12/3,005	1,908	35	단독사업
-	-	-	9/2,900	2,900	46	-	-	-	10/2,228	1,027	32	단독사업
-	-	-	15/3,900	3,600	37	-	-	-	7/600	19	19	단독사업
-	-	-	5/2,018	2,018	34	-	-	-	7/2,700	18	18	단독사업
-	-	-	9/2,897	2,964	35	-	-	-	3/1,938	143	35	단독사업
-	-	-	9/1,046	1,278	33	-	-	-	8/1,111	169	29	단독사업
-	-	-	7/1,835	1,666	31	-	-	-	4/715	130	9	단독사업
-	-	-	7/1,691	1,564	52	-	-	-	6/930	92	37	단독사업
-	-	-	41/8,881	8,354	150	-	-	-	15/1,673	188	37	단독사업
-	-	-	21/5,927	4,764	100	-	-	-	11/1,834	152	54	단독사업
4/1,509	1,509	5	3/1,316	1,316	9	3/1,785	1,150	6	2/2,128	1,321	-	단독사업
5/1,415	1,415	7	2/810	810	6	4/1,987	1,724	6	2/1,722	1,024	-	단독사업
4/4,522	4,522	9	6/3,014	3,014	11	3/2,805	1,924	5	2/1,324	904	-	단독사업
2/2,069	2,069	4	2/1,298	1,298	3	2/1,932	1,724	6	3/1,947	1,324	-	단독사업
3/3,476	3,476	3	4/2,083	2,083	9	2/2,630	2,130	7	2/955	704	-	단독사업
-	-	-	15/5,841	-	-	-	-	-	12/1,610	-	-	단독사업
-	-	-	10/1,573	-	-	-	-	-	4/335	-	-	단독사업
-	-	-	11/2,171	-	-	-	-	-	5/809	-	-	단독사업
-	-	-	20/6,550	6,126	10	4/2,080	1,812	3	17/1,736	1,674	16	단독사업
-	-	-	15/5,729	950	41	1/961	973	54	14/2,285	-	-	단독사업
-	-	-	27/7,739	5,368	100	1/644	549	87	14/2,605	-	-	단독사업

25. 농 업 생 산 기 반

Completion Status of Agricultural

면 적...헥타아르
단위 : 금 액.....천원

(2) 배수개선 Drainage Improvement

시 도	시 군	지구명 Name of Project Unit	인가년월일 Date of Establishment Authorized	공사기간 Construction Period	준공면적 Completed Area	사 업 비 Project Cost			
						계 Total	국고보조금 Government Subsidy	지 방 비 Local Government Loan	장 기 채 Long-term Loan
총 계		2			141.1	950,000	300,000	650,000	-
충청남도		1			60.0	650,000	-	650,000	-
	예 산	사 리	1992. 2.20	'93. 4.15~'96.12.31	60.0	650,000	-	650,000	-
경상남도		1			81.1	300,000	300,000	-	-
	김 해	조 만	1996. 1. 6	'96.11.30~'96.12.30	81.1	300,000	300,000	-	-

시 도	시 군	Natural Drainage						기 계		
		승 수 로 Catch Canal				배수갑문 Seadike Sluice			수원공명 Name of Facilities	마 력 IP
		간 선 Main		지 선 Second		규 격 Size (m×m)	런 No. of	형 식 Type		
		토 공 Earthworks (조/m)	공 작 물 Structures (개소)	토 공 Earthworks (조/m)	공 작 물 Structures (개소)					
총 계		-	-	-	-				100	
충청남도		-	-	-	-				100	
	예 산	-	-	-	-			사 리	100	
경상남도		-	-	-	-				-	
	김 해	-	-	-	-	2.0×2.0	3	전동식	-	

25. 농 업 생 산 기 반

Completion Status of Agricultural

단위 : 면 적...헥타아르
금 액.....천원

(3) 개 간 Slope land Reclamation

시 도 Province	시 군 Shi and Gun	지구명 Name of Project Unit	인가년월일 Date of Establishment Authorized	공사기간 Construction Period	개발면적 Development Area			사 업 비		
					계 Total	개 간 Slope land Reclamation	공공용지 Public Area	계 Total	국고보조금 Government Subsidy	장기채 Long-term Loan
총 계 Total		31			82.4	82.4	-	1,421,902	-	-
강 원 도 Kang-won-do		2			4.2	4.2	-	109,980	-	-
	평 창 P'yŏngch'ang	두 일	'96. 6.13	'96. 6.15~ '96. 7.16	1.2	1.2	-	29,118	-	-
		용 산	'96. 5.15	'96. 5.15~ '96.11.14	3.0	3.0	-	80,842	-	-
전 라 북 도 Chŏllabuk-do		1			1.5	1.5	-	6,000	-	-
	장 수 Changsu	송 천	'96.11.22	'96.11.25~ '96.12.30	1.5	1.5	-	6,000	-	-
전 라 남 도 Chŏllanam-do		26			70.5	70.5	-	1,162,114	-	-
	여 천 Yŏch'ŏn	평 사	'95. 5.30	'95. 7. 1~ '96. 2. 5	0.3	0.3	-	18,656	-	-
	고 흥 Kohŭng	영 남	'95. 2.26	'95. 2.27~ '96. 3.30	1.0	1.0	-	7,000	-	-
		과 역	'95. 4. 6	'95. 4. 7~ '96. 3.31	0.3	0.3	-	2,600	-	-
		도덕신양	'94. 5.12	'94. 5.13~ '96. 4.14	1.3	1.3	-	8,500	-	-
		포 두	'94.12.22	'94.12.22~ '96. 5.30	0.4	0.4	-	2,000	-	-
		두 원	'95. 5.26	'95. 5.27~ '96. 6.30	1.2	1.2	-	9,197	-	-
		도덕가야	'95. 3.14	'95. 3.14~ '96.11.14	4.9	4.9	-	13,000	-	-
		금 산	'96. 8. 9	'96.10.20~ '96.11. 7	0.2	0.2	-	10,054	-	-
	보 성 Posŏng	조 성	'96. 4.13	'96. 4.13~ '96. 9.12	3.8	3.8	-	58,300	-	-

정 비 사 업 준 공 현 황 (계속)

Land and Water Development Projects(Cont'd)

Unit : Areaha
Cost1,000 Won

Project Cost			급지별개간면적 Area of Grade					배수로 Drainage Canal				사업구분 Project Source
지방비 Local Government Subsidy	농민부담 Farmer's Burden	기타 Others	계 Total	1급지 (0-5%)	2급지 (6-15%)	3급지 (16-25%)	4급지 (26-35%)	계 Total (조/m)	배수구 Drain Outlet (조/m)	승수구 Catch Drain (조/m)	기타 Others (조/m)	
-	1,421,902	-	82.5	14.6	23.5	23.6	20.8	90/33,303	50/21,080	31/9,915	9/2,298	
-	109,960	-	4.2	1.2	3.0	-	-	4/1,148	4/1,148	-	-	
-	29,118	-	1.2	1.2	-	-	-	2/520	2/520	-	-	민간인 자력개간
-	80,842	-	3.0	-	3.0	-	-	2/628	2/628	-	-	민간인 자력개간
-	6,000	-	1.5	-	1.5	-	-	-	-	-	-	
-	6,000	-	1.5	-	1.5	-	-	-	-	-	-	민간인 자력개간
-	1,162,114	-	70.6	12.0	19.0	21.1	18.5	86/32,155	48/19,942	31/9,915	9/2,298	
-	18,656	-	0.3	-	0.3	-	-	2/160	1/120	1/40	-	민간인 자력개간
-	7,000	-	1.0	-	-	1.0	-	-	-	-	-	민간인 자력개간
-	2,600	-	0.3	-	-	0.3	-	-	-	-	-	민간인 자력개간
-	8,500	-	1.3	-	-	1.3	-	-	-	-	-	민간인 자력개간
-	2,000	-	0.4	-	0.4	-	-	-	-	-	-	민간인 자력개간
-	9,197	-	1.2	-	1.2	-	-	-	-	-	-	민간인 자력개간
-	13,000	-	5.0	-	-	5.0	-	-	-	-	-	민간인 자력개간
-	10,054	-	0.2	-	0.2	-	-	-	-	-	-	민간인 자력개간
-	58,300	-	3.8	-	-	3.8	-	3/2,058	2/1,644	1/414	-	민간인 자력개간

25. 농 업 생 산 기 반

Completion Status of Agricultural

단위: 면적...헥타아르
금액.....천원

시 도 Province	시 군 Shi and Gun	지구명 Name of Project Unit	인가년월일 Date of Establishment Authorized	공사기간 Construction Period	개발면적 Development Area			사 업 비		
					계 Total	개 간 Slopeland Recla- mation	공공용지 Public Area	계 Total	국고보조금 Government Subsidy	장기채 Long-term Loan
		득 량	'96. 4.13	'96. 4.13~ '96.10.16	0.7	0.7	-	11,810	-	-
		득 량	'96. 4.24	'96. 4.24~ '96.11. 6	12.1	12.1	-	273,772	-	-
		미 려	'96. 5. 3	'96. 5. 3~ '96. 8.19	4.4	4.4	-	105,200	-	-
		복 내	'96. 5. 3	'96. 5. 3~ '96. 9.12	1.6	1.6	-	29,400	-	-
		문 덕	'96. 5. 3	'96. 5. 3~ '96. 8. 2	1.1	1.1	-	27,400	-	-
		보 성	'96. 7.19	'96. 7.19~ '96.12. 4	0.4	0.4	-	11,130	-	-
	강 진 Kangjin	용 타	'96.10.17	'96.10.18~ '96.12.12	0.2	0.2	-	15,367	-	-
	해 남 Haenam	북 평	'96. 5. 3	'96. 5. 4~ '96.12.30	26.1	26.1	-	31,320	-	-
	장 성 Changsŏng	송 현	'96. 6.10	'96. 6.10~ '96. 9.10	0.8	0.8	-	7,510	-	-
		성 덕	'96. 8. 9	'96. 8. 9~ '96.11. 9	0.9	0.9	-	37,000	-	-
		홍 정	'96.10.14	'96.10.14~ '96.12.30	0.9	0.9	-	27,800	-	-
	완 도 Wando	정도리	'95. 3.17	'95. 3.17~ '96. 6.11	1.1	1.1	-	10,500	-	-
		영풍리	'95. 3. 3	'95. 3. 3~ '96.10.15	1.6	1.6	-	56,100	-	-
		봉명리	'95. 8. 8	'95. 8. 8~ '96.10.18	1.2	1.2	-	81,000	-	-
		대야리	'95. 5. 2	'95. 5. 2~ '96.10.24	1.2	1.2	-	153,049	-	-
		대야리	'95. 5. 2	'95. 5. 2~ '96.10.24	2.2	2.2	-	144,449	-	-
		장좌리	'94. 4. 4	'94. 4. 4~ '96.12.19	0.6	0.6	-	10,000	-	-
경상북도 Kyŏngsangbuk-do		1			5.8	5.8	-	140,000	-	-
	포 향 P'ohang	오 덕	'95. 6.12	'95. 6.12~ '96. 8.20	5.8	5.8	-	140,000	-	-
제주도 Cheju-do		1			0.4	0.4	-	3,828	-	-
	서귀포 Sŏgwip'o	동 흥	'96. 9.25	'96.10. 1~ '96.11.26	0.4	0.4	-	3,828	-	-

25. 농 업 생 산 기 반

Completion Status of Agricultural

다. 농조별 by FIA

면적...헥타아르
단위 : 금액.....천원

(1) 경지정리 Land Consolidation

시 도 Province	농 조 Name of FIA	지구명 Name of Project Unit	인가년월일 Date of Establishment Authorized	공사기간 Construction Period	준공면적 Completed Area			사 업 비 Project Cost			구획크기 Block Size (m × m)
					계 -Total	답 Paddy Field	전 Upland	계 Total	국고보조금 Government Subsidy	지 방 비 Local Government Subsidy	
총 계 Total		138			19,722.4	19,551.6	170.8	482,914,507	406,228,749	76,685,758	
인천광역시 Inch'on-kwangyöksi		1			463.3	463.3	-	9,906,552	7,925,242	1,981,310	
	강 화 Kanghwa	강 화 2	1995.11.10	'95.12. 1~ '96. 6.10	463.3	463.3	-	9,906,552	7,925,242	1,981,310	100×100
경 기도 Kyönggi-do		6			694.9	694.9	-	18,118,559	12,221,261	5,897,298	
	연 천 Yönch'on	구 미	1995.11. 7	'95.11.27~ '96. 5.20	23.5	23.5	-	804,659	399,670	404,989	100×30
	여 주 Yöju	왕 대	1995.11. 9	'95.11. 9~ '96.12.10	128.6	128.6	-	3,940,776	2,411,646	1,529,130	100×30
	기 호 Kiho	고 잔	1995.11. 7	'95.11.22~ '96.11.29	104.1	104.1	-	2,928,784	1,790,380	1,138,404	100×100
	산 흥	산 흥	1995.11. 7	'95.11.20~ '96. 7.19	143.1	143.1	-	3,952,553	2,474,797	1,477,756	120×100
	평 택 P'yöngt'aek	양 지	1995.11. 7	'95.11.15~ '96.12. 9	284.8	284.8	-	6,123,630	4,898,904	1,224,726	220×100
	호 곡	호 곡	1995.11. 7	'95.11.29~ '96. 5.31	10.8	10.8	-	368,157	245,864	122,293	100×40
강 원 도 Kang-won-do		10			771.4	765.1	6.3	21,459,078	17,600,203	3,658,875	
	홍 천 Hongch'ön	굴 운 1	1995.10.18	'95.11. 9~ '96. 5.30	21.1	21.1	-	679,987	511,133	168,854	100×40
		굴 운 2	1995.10.18	'95.11.10~ '96. 5.30	27.2	27.2	-	1,274,574	728,395	546,179	100×30
		좌 운 2	1995.10.18	'95.11.11~ '96. 5.30	64.9	63.7	1.2	2,489,783	1,401,916	1,087,867	100×40
		추 동	1995.10.18	'95.11.11~ '96. 5.30	65.6	64.8	0.8	2,679,679	1,517,539	1,162,140	100×30
		삼 포	1995.11. 6	'95.11.14~ '96. 5.30	100.8	96.5	4.3	2,760,339	2,760,339	-	100×80
	중 앙 Chung-ang	양 지	1995.11.18	'95.12. 1~ '96. 5.25	153.4	153.4	-	4,514,112	4,514,112	-	100×100
		오 덕	1995.10.30	'95.11.11~ '96. 5.25	189.4	189.4	-	3,737,486	3,737,486	-	100×100

정비사업준공현황 (계속)

Land and Water Development Projects(Cont'd)

Unit : Areaha
Cost1,000 Won

용수로 Irrigation Canal						배수로 Drainage Canal						사업구분 Project Source
간선 Main			지선 Second			간선 Main			지선 Second			
토공 Earth-works (조/m)	공작물 Structures		토공 Earth-works (조/m)	공작물 Structures		토공 Earth-works (조/m)	공작물 Structures		토공 Earth-works (조/m)	공작물 Structures		
	연장 Length (m)	개소 Place		연장 Length (m)	개소 Place		연장 Length (m)	개소 Place		연장 Length (m)	개소 Place	
31/34,202	72,891	271	1,843/516,355	1,508,943	9,702	32/47,734	14,425	112	2,727/978,384	550,737	7,781	
-	-	-	65/18,854	12,544	196	-	-	-	60/17,014	11,984	132	
-	-	-	65/18,854	12,544	196	-	-	-	60/17,014	11,984	132	단독사업
-	2,774	1	3/1,276	56,253	91	-	400	-	44/17,856	33/657	64	
-	-	-	-	2,620	7	-	-	-	8/2,677	-	-	단독사업
-	-	-	-	12,964	-	-	-	-	-	5,785	-	단독사업
-	-	-	-	7,626	19	-	-	-	16/5,537	3,112	5	단독사업
-	-	-	-	13,638	26	-	-	-	7/3,935	7,804	21	단독사업
-	2,774	1	-	18,129	36	-	400	-	9/3,979	15,228	34	단독사업
-	-	-	3/1,276	1,276	3	-	-	-	4/1,728	1,728	4	단독사업
2/1,998	-	10	73/41,186	48,282	372	-	-	-	82/41,330	32,151	351	
-	-	-	-	2,600	5	-	-	-	-	2,002	7	단독사업
-	-	-	-	4,292	13	-	-	-	1/492	3,662	16	단독사업
-	-	-	-	9,039	7	-	-	-	2/592	4,951	17	단독사업
-	-	-	-	9,507	38	-	-	-	2/717	5,385	32	단독사업
-	-	-	-	10,645	38	-	-	-	-	5,336	22	단독사업
2/1,998	-	10	32/12,594	-	104	-	-	-	32/10,498	-	85	단독사업
-	-	-	26/15,202	-	104	-	-	-	25/12,890	-	85	단독사업

25. 농 업 생 산 기 반 Completion Status of Agricultural

단위: 면 적...헥타아르
금 액.....천원

시 도 Province	농 조 Name of FIA	지구명 Name of Project Unit	인가년월일 Date of Establishment Authorized	공사기간 Construction Period	준공면적 Completed Area			사 업 비 Project Cost			구획크기 Block Size (m×m)
					계 Total	답 Paddy Field	전 Upland	계 Total	국고보조금 Government Subsidy	지 방 비 Local Government Subsidy	
영 북 Yöng-buk	강 통 Kangnŭng	학 야	1995.10.18	'95.11.21~ '96. 5.20	30.8	30.8	-	542,265	434,700	107,565	100×40
		석 교	1995.10.26	'95.11.14~ '96. 5.30	9.7	9.7	-	275,653	190,183	85,470	100×30
		동 덕	1995.10.30	'95.11.14~ '96. 6.15	108.5	108.5	-	2,505,200	2,004,400	500,800	100×100
충 청 북 도 Ch'ungch'öngbuk-do		6			815.9	815.9	-	19,647,880	16,309,367	3,338,513	
청 원 Ch'ongwon	보 은 Poün	소 호	1995.10.11	'95.11. 5~ '96. 6.29	248.4	248.4	-	6,065,000	4,880,000	1,185,000	100×100
		송 죽	1995.10.14	'95.11. 5~ '96. 5.31	129.7	129.7	-	3,293,985	2,633,891	660,094	100×100
진 천 Chinch'ön	성 석	사 석 2	1995.10.16	'95.11. 3~ '96. 5.31	37.7	37.7	-	1,070,329	682,329	388,000	100×40
		성 석	1995.10.11	'95.11. 3~ '96. 6.30	174.9	174.9	-	3,697,566	3,697,566	-	100×100
괴 산 Koesan	음 성 Ümsöng	이 답	1995.10.14	'95.11. 1~ '96. 6.20	101.2	101.2	-	2,661,000	2,128,200	532,800	100×100
		병 암	1995.10. 1	'95.11. 4~ '96.10.31	124.0	124.0	-	2,860,000	2,287,381	572,619	100×100
충 청 남 도 Ch'ungch'öngnam-do		18			3,676.0	3,613.7	62.3	85,287,706	70,647,866	14,639,840	
연 기 Yönki	공 주 Kong-ju	월 하	1995.10.17	'95.10.27~ '96.11.15	154.0	125.4	28.6	3,803,694	3,053,694	750,000	100×100
		송 문	1995.10.17	'95.11.24~ '96. 6.30	69.5	68.1	1.4	1,562,000	1,234,472	327,528	100×40
부 여 Puyö	화 봉	화 봉	1995.11. 2	'95.11.24~ '96. 6.30	88.8	88.5	0.3	2,031,000	1,624,800	406,200	100×40
		내 리	1995.10.17	'95.11. 2~ '96. 8.10	151.4	151.4	-	4,099,000	4,099,000	-	100×100
과 홍	두 곡	과 홍	1995.10.17	'95.11. 9~ '96. 8.30	212.3	212.3	-	6,302,000	6,302,000	-	100×100
		두 곡	1995.10.17	'95.12. 2~ '96. 6.30	18.6	18.6	-	492,000	393,600	98,400	100×100
보 령 Poryöng	남 포 1	1995.10.17	'95.11. 1~ '96.10. 1	169.5	169.5	-	4,715,000	4,715,000	-	100×100	

정 비 사 업 준 공 현 황 (계속)

Land and Water Development Projects(Cont'd)

Unit : Areaha
Cost1,000 Won

용 수 로 Irrigation Canal						배 수 로 Drainage Canal						사업구분 Project Source
간 선 Main			지 선 Second			간 선 Main			지 선 Second			
토 공 Earth-works (조/m)	공작물 Structures		토 공 Earth-works (조/m)	공작물 Structures		토 공 Earth-works (조/m)	공작물 Structures		토 공 Earth-works (조/m)	공작물 Structures		
	연장 Length (m)	개소 Place		연장 Length (m)	개소 Place		연장 Length (m)	개소 Place		연장 Length (m)	개소 Place	
-	-	-	12/3,961	3,524	30	-	-	-	17/4,082	2,348	41	단독사업
-	-	-	1/813	358	11	-	-	-	1/1,793	286	14	단독사업
-	-	-	2/8,616	8,317	29	-	-	-	2/10,266	8,181	32	단독사업
1/606	-	4	138/48,414	48,561	383	-	-	-	132/51,309	21,519	385	
1/606	-	4	28/16,598	2,308	73	-	-	-	18/13,941	4,094	79	단독사업
-	-	-	20/1,106	11,153	41	-	-	-	25/6,840	5,448	59	단독사업
-	-	-	17/5,754	4,950	54	-	-	-	20/3,151	1,468	62	단독사업
-	-	-	23/13,963	4,580	67	-	-	-	27/13,676	4,990	77	단독사업
-	-	-	20/10,990	10,990	34	-	-	-	14/7,288	2,875	25	단독사업
-	-	-	30/	14,580	114	-	-	-	28/6,413	2,644	83	단독사업
6/2,970	14,268	80	379/88,804	294,288	1,485	5/7,880	4,800	12	496/172,487	125,455	1,600	
-	-	-	35/15,353	15,353	35	-	-	-	33/5,441	3,070	33	단독사업
-	-	-	-	8,322	21	-	-	-	15/9,349	1,035	92	농업용수 병행사업
-	4,550	39	-	9,139	45	3/5,735	777	7	21/6,752	3,583	87	농업용수 병행사업
2/	3,189	26	23/	9,356	98	-	-	-	23/3,828	7,470	63	단독사업
-	-	-	33/	19,555	129	-	-	-	28/5,892	9,128	67	단독사업
-	-	-	7/	2,675	38	-	-	-	9/794	1,488	14	농업용수 병행사업
-	-	-	33/	15,283	80	-	-	-	37/11,269	3,066	75	단독사업

25. 농업 생산 기반 Completion Status of Agricultural

단위: 면적...헥타아르
금액.....천원

시 도 Province	농 조 Name of FIA	지구명 Name of Project Unit	인가년월일 Date of Establishment Authorized	공사기간 Construction Period	준공면적 Completed Area			사 업 비 Project Cost			구획크기 Block Size (m×m)
					계 Total	답 Paddy Field	전 Upland	계 Total	국고보조금 Government Subsidy	지방비 Local Government Subsidy	
충 양 Ch'ong-yang	광 생	1995.10.17	'95.11. 1~ '96. 6.30	'95.11. 1~ '96. 6.30	235.0	235.0	-	5,200,000	4,160,000	1,040,000	100×100
	홍 성	1995.10.17	'95.12. 1~ '96. 6.30	'95.12. 1~ '96. 6.30	215.2	188.7	26.5	3,066	3,066	-	100×100
	원 천	1995.11. 2	'95.11.15~ '96. 8.15	'95.11.15~ '96. 8.15	303.0	302.6	0.4	7,217,000	5,773,600	1,443,400	100×100
	공 포	1995.10.17	'95.11. 1~ '96. 8.31	'95.11. 1~ '96. 8.31	145.0	145.0	-	3,448,000	2,758,400	689,600	100×100
	신 장	1995.10.17	'95.11. 1~ '96. 8.31	'95.11. 1~ '96. 8.31	70.1	65.4	4.7	2,318,000	1,635,308	682,692	100×40
	태 안	1995.10.17	'95.11. 1~ '96. 8.31	'95.11. 1~ '96. 8.31	248.0	248.0	-	5,570,000	4,456,000	1,114,000	100×70
	송 악	1995.10.17	'95.10.28~ '96. 8.14	'95.10.28~ '96. 8.14	398.0	398.0	-	9,760,000	7,808,000	1,952,000	100×100
	성 하	1995.10.17	'95.10.31~ '96. 8.31	'95.10.31~ '96. 8.31	305.0	305.0	-	7,296,000	5,401,180	1,894,820	100×40
	대 정 2	1995.10.17	'95.10.27~ '96. 9.20	'95.10.27~ '96. 9.20	407.0	407.0	-	9,531,000	7,630,200	1,900,800	100×100
	염 치	1995.10.17	'95.11. 3~ '96. 9.20	'95.11. 3~ '96. 9.20	330.0	330.0	-	7,330,000	5,864,000	1,466,000	100×100
천 안 Ch'onan	대 홍	1995.10.17	'95.11. 6~ '96. 6.30	'95.11. 6~ '96. 6.30	155.6	155.2	0.4	4,609,946	3,735,546	874,400	100×100
전라북도 Ch'ollabuk-do	28				5,640.1	5,640.1	-	131,797,416	126,696,837	5,100,579	
동 진 Tongjin	만 경	1995.10.13	'95.11.18~ '96.10.31	'95.11.18~ '96.10.31	573.1	573.1	-	14,964,000	14,964,000	-	100×200
	성 덕	1995.10.13	'95.12. 7~ '96.10.31	'95.12. 7~ '96.10.31	370.2	370.2	-	8,558,070	8,558,070	-	100×100
	보 안	1995.10.13	'95.11.22~ '96.10.31	'95.11.22~ '96.10.31	258.0	258.0	-	5,905,351	5,905,351	-	100×80
	팔 왕	1995.10.13	'95.11.20~ '96.10.31	'95.11.20~ '96.10.31	580.0	580.0	-	12,470,000	12,470,000	-	650×100
	봉 황	1995.10.13	'95.11.24~ '96.10.31	'95.11.24~ '96.10.31	274.9	274.9	-	6,557,500	6,557,500	-	100×100
평 교 2	1995.10.13	'95.11.22~ '96.11.20	'95.11.22~ '96.11.20	305.7	305.7	-	8,324,629	8,324,629	-	100×100	

정 비 사 업 준 공 현 황 (계속)

Land and Water Development Projects(Cont'd)

Unit : Areaha
Cost1,000 Won

용 수 로 Irrigation Canal						배 수 로 Drainage Canal						사업구분 Project Source
간 선 Main			지 선 Second			간 선 Main			지 선 Second			
토 공 Earth-works (조/m)	공작물 Structures 연장 Length (m) 개소 Place		토 공 Earth-works (조/m)	공작물 Structures 연장 Length (m) 개소 Place		토 공 Earth-works (조/m)	공작물 Structures 연장 Length (m) 개소 Place		토 공 Earth-works (조/m)	공작물 Structures 연장 Length (m) 개소 Place		
-	-	-	-	20,067	45	-	-	-	34/14,306	2,796	14	단독사업
-	-	-	-	15,472	37	-	-	-	-	12,026	39	농업용수 병행사업
-	-	-	-	24,793	106	-	-	-	-	23,493	150	단독사업
-	-	-	-	11,431	71	-	-	-	-	1,888	64	단독사업
-	-	-	21/1,157	8,381	88	-	-	-	30/5,697	4,103	154	단독사업
-	-	-	32/17,563	17,563	117	-	-	-	32/19,256	6,910	90	단독사업
-	-	-	41/361	26,933	115	-	-	-	50/14,816	4,506	65	단독사업
-	-	-	65/1,528	30,965	162	-	-	-	65/19,418	9,057	290	단독사업
-	-	-	50/34,654	34,654	135	-	-	-	74/34,005	13,374	163	단독사업
4/2,970	2,970	14	39/17,988	17,988	133	1/1,915	1,915	4	45/21,664	6,757	100	단독사업
-	3,559	1	-	6,358	30	1/30	2,108	1	-	11,705	40	단독사업
3/	18,403	28	332/48,502	471,614	3,730	7/13,110	1,843	32	816/294,951	102,437	2,762	
-	662	3	-	58,648	372	-	-	-	99/41,037	7,008	241	단독사업
-	-	-	-	33,416	315	-	-	-	92/31,365	7,572	93	단독사업
-	-	-	-	19,372	158	-	-	-	59/11,441	2,974	114	단독사업
-	-	-	-	51,172	263	-	-	-	59/30,627	938	109	단독사업
-	-	-	-	24,772	172	-	-	-	59/19,430	2,512	91	단독사업
-	-	-	-	23,208	111	-	-	-	-	4,962	126	단독사업

25. 농 업 생 산 기 반

Completion Status of Agricultural

단위: 면 적...헥타아르
금 액.....천원

시 도 Province	농 조 Name of FIA	지구명 Name of Project Unit	인가년월일 Date of Establishment Authorized	공사기간 Construction Period	준공면적 Completed Area			사 업 비 Project Cost			구획크기 Block Size (m × m)
					계 Total	답 Paddy Field	전 Upland	계 Total	국고보조금 Government Subsidy	지 방 비 Local Government Subsidy	
		고 부	1995.10.13	'95.11.23~ '96.10.31	345.7	345.7	-	8,449,500	8,449,500	-	100×100
		국 정	1995.10.13	'95.11.25~ '96.10.31	263.4	263.4	-	6,170,500	6,170,500	-	100×100
		고부턴키	1995.10.13	'95.11. 9~ '96. 9.30	448.9	448.9	-	9,558,870	9,558,870	-	100×300
	전 북 Chǒnbuk	화 정	1995.10.23	'95.11. 1~ '96. 5.31	32.9	32.9	-	702,808	561,996	140,812	300×100
	전 주 Chǒnju	덕 산	1995.10.20	'95.11. 4~ '96. 6.30	68.6	68.6	-	2,318,000	1,619,000	699,000	100×40
		중 산	1995.10.20	'95.11. 3~ '96. 7.30	87.3	87.3	-	2,589,000	2,071,000	518,000	100×40
	고 창 Koch'ang	가 평	1995.10.19	'95.11.18~ '96. 6.20	127.4	127.4	-	2,689,552	2,151,642	537,910	100×40
	정 읍 Chǒng-ŭp	소 성 2	1995.10.14	'95.11.13~ '96. 8.20	171.2	171.2	-	5,016,661	5,016,661	-	100×100
		중 광	1995.10.14	'95.11. 6~ '96. 7.30	83.2	83.2	-	2,257,319	2,257,319	-	100×100
	남 원 Namwon	동 천	1995.10.23	'95.11. 1~ '96. 6.20	102.7	102.7	-	2,198,637	1,758,909	439,728	100×30
		운 봉	1995.10.23	'95.11. 1~ '96. 6.20	15.4	15.4	-	358,853	284,930	73,923	100×30
		안 평	1995.10.23	'95.11. 1~ '96. 6.20	145.1	145.1	-	3,399,757	2,719,653	680,104	100×30
		대 기	1995.10.23	'95.11. 1~ '96. 6.20	68.2	68.2	-	1,459,908	1,167,926	291,982	100×30
		목 동	1995.10.23	'95.11. 1~ '96. 6.20	54.4	54.4	-	1,159,340	926,465	232,875	100×40
		이 백	1995.10.23	'95.11. 1~ '96. 6.20	83.0	83.0	-	1,776,200	1,420,960	355,240	100×30
		가 곡	1995.10.23	'95.11. 1~ '96. 6.20	159.3	159.3	-	1,851,742	1,481,394	370,348	100×30
		농 소	1995.10.23	'95.11. 1~ '96. 6.20	86.5	86.5	-	1,667,213	1,321,716	345,497	100×30
		금 풍	1995.10.26	'95.11. 1~ '96. 7. 5	323.0	323.0	-	6,944,500	6,944,500	-	100×100

정 비 사 업 준 공 현 황 (계속)

Land and Water Development Projects(Cont'd)

Unit : Areaha
Cost1,000 Won

용 수 로 Irrigation Canal						배 수 로 Drainage Canal						사업구분 Project Source
간 선 Main			지 선 Second			간 선 Main			지 선 Second			
토 공 Earth-works (조/m)	공작물 Structures		토 공 Earth-works (조/m)	공작물 Structures		토 공 Earth-works (조/m)	공작물 Structures		토 공 Earth-works (조/m)	공작물 Structures		
	연장 Length (m)	개소 Place		연장 Length (m)	개소 Place		연장 Length (m)	개소 Place		연장 Length (m)	개소 Place	
-	4,662	2	-	25,498	117	2/3,807	311	9	35/13,663	2,817	89	단독사업
-	2,600	11	-	18,695	104	-	-	-	24/14,631	4,049	60	단독사업
-	3,404	7	-	31,469	198	2/2,568	1,532	20	26/20,191	13,460	155	단독사업
-	-	-	1/162	2,880	31	-	-	-	6/2,278	232	17	단독사업
-	-	-	28/10,982	10,982	57	-	-	-	27/9,947	2,563	153	단독사업
-	-	-	65/13,899	13,899	181	-	-	-	23/4,326	2,038	35	단독사업
-	-	-	32/13,678	1,812	10	-	-	-	21/7,386	4,485	107	단독사업
-	-	-	2/990	17,558	29	2/5,139	-	2	45/18,097	4,148	106	단독사업
-	-	-	-	9,372	72	1/1,596	-	1	1/336	1,772	32	단독사업
-	-	-	12/	8,663	68	-	-	-	15/5,793	1,731	105	단독사업
-	-	-	5/	1,854	15	-	-	-	5/1,730	1,213	30	단독사업
-	-	-	22/	12,463	70	-	-	-	29/10,447	3,150	258	단독사업
-	-	-	17/	7,751	536	-	-	-	22/5,264	808	199	농업용수 병행사업
-	-	-	13/	5,005	123	-	-	-	13/4,151	931	72	농업용수 병행사업
-	-	-	14/	5,366	155	-	-	-	10/3,487	2,558	118	농업용수 병행사업
-	-	-	24/	10,093	66	-	-	-	15/3,599	1,937	59	농업용수 병행사업
-	-	-	21/	11,239	51	-	-	-	20/946	4,028	65	농업용수 병행사업
3/	5,075	3	47/	29,411	181	-	-	-	46/17,284	6,453	114	단독사업

25. 농 업 생 산 기 반 Completion Status of Agricultural

단위: 면 적...헥타아르
금 액.....천원

시 도 Province	농 조 Name of FIA	지구명 Name of Project Unit	인가년월일 Date of Establishment Authorized	공사기간 Construction Period	준공면적 Completed Area			사 업 비 Project Cost			구획크기 Block Size (m×m)
					계 Total	답 Paddy Field	전 Upland	계 Total	국고보조금 Government Subsidy	지 방 비 Local Government Subsidy	
	순 창 Sunch'ang	중 암	1995.10.12	'95.10.12~ '96. 6.15	97.3	97.3	-	1,978,006	1,562,846	415,160	100×40
	금 강 Kūmgang	합 열	1995.10.13	'95.11. 3~ '96. 5.30	100.4	100.4	-	2,446,500	2,446,500	-	200×100
		송 산	1995.10.13	'95.11. 3~ '96. 5.30	203.0	203.0	-	4,825,000	4,825,000	-	200×100
		칠 화	1995.10.13	'95.11. 3~ '96. 5.30	211.3	211.3	-	5,200,000	5,200,000	-	200×100
전라남도 Chōllanam-do		32			4,460.7	4,358.5	102.2	114,510,282	90,629,987	23,880,295	
영산강 Yōngsan-gang	죽 동	죽 동	1995.10. 2	'95.10.20~ '96. 6.30	250.8	250.8	-	6,685,196	5,329,960	1,355,236	120×100
	월 야	월 야	1995.10. 2	'95.10.20~ '96. 6.30	254.7	254.7	-	6,367,375	5,093,900	1,273,475	120×100
	엄 다 1	엄 다 1	1995.10. 2	'95.10.20~ '96.12.26	445.2	445.2	-	10,547,584	8,438,067	2,109,517	100×100
	중 옥	중 옥	1995. 9.19	'95.10.23~ '96. 6.29	55.9	55.9	-	1,452,000	1,071,044	380,956	100×40
	석 현	석 현	1995. 9.19	'95.10.20~ '96. 6.29	73.1	73.1	-	1,882,000	1,414,582	467,418	100×30
	대 전	대 전	1995. 9.19	'95.10.14~ '96. 5.30	49.3	49.3	-	1,402,000	1,124,692	277,308	100×30
	중 포	중 포	1995. 9.19	'95.10.14~ '96. 5.30	26.7	26.7	-	847,000	661,211	185,789	100×30
	행 정	행 정	1995. 9.19	'95.10.14~ '96. 5.30	56.0	56.0	-	1,711,000	1,371,665	339,335	100×30
	대 산	대 산	1995. 9.19	'95.10.16~ '96. 6.30	54.2	54.2	-	1,258,559	973,989	284,570	100×30
	황 룡	황 룡	1995. 9.19	'95.10.16~ '96. 6.30	41.2	41.2	-	1,242,865	983,784	259,081	100×30
	생 촌	생 촌	1995. 9.19	'95.10.13~ '96. 6.29	67.6	67.6	-	2,829,578	1,893,310	936,268	100×30
	광 양	봉 양	1995. 9.13	'95.10.10~ '96. 6.28	217.5	217.5	-	6,044,038	4,849,948	1,194,090	100×100
		법 성	1995.10. 2	'95.10. 2~ '96. 9.25	495.3	495.3	-	12,080,991	9,708,565	2,372,426	110×92

정 비 사 업 준 공 현 황 (계속)

Land and Water Development Projects(Cont'd)

Unit : Areaha
Cost1,000 Won

용 수 로 Irrigation Canal						배 수 로 Drainage Canal						사업구분 Project Source
간 선 Main			지 선 Second			간 선 Main			지 선 Second			
토 공 Earth-works (조/m)	공작물 Structures		토 공 Earth-works (조/m)	공작물 Structures		토 공 Earth-works (조/m)	공작물 Structures		토 공 Earth-works (조/m)	공작물 Structures		
	연장 Length (m)	개소 Place		연장 Length (m)	개소 Place		연장 Length (m)	개소 Place		연장 Length (m)	개소 Place	
-	-	-	29/8,801	-	133	-	-	-	27/5,518	-	76	단독사업
-	-	-	-	6,808	37	-	-	-	9/1,662	4,924	38	단독사업
-	-	-	-	13,260	29	-	-	-	10/5,745	4,952	49	단독사업
-	-	-	-	16,948	76	-	-	-	19/4,570	8,222	51	단독사업
11/16,224	22,085	77	325/112,419	333,148	1,756	8/13,878	1,178	14	557/212,191	72,597	1,193	
-	-	-	-	22,735	21	-	-	-	-	14,796	22	배수개선 병행사업
-	7,455	1	-	20,770	38	-	-	-	-	18,479	40	단독사업
-	11,392	2	-	28,081	66	-	-	-	11/14,000	12,644	52	단독사업
-	-	-	5/968	3,877	6	-	-	-	6/3,665	742	2	단독사업
-	-	-	-	7,219	11	-	-	-	10/6,021	-	-	단독사업
-	-	-	-	6,135	53	-	-	-	13/3,183	1,709	50	단독사업
-	-	-	28/7,111	2,994	109	-	-	-	31/8,698	126	94	단독사업
-	-	-	13/1,049	5,305	35	-	-	-	13/4,197	145	35	단독사업
-	-	-	1/35	6,209	75	-	-	-	20/6,842	1,341	61	단독사업
-	-	-	1/131	7,088	25	-	-	-	12/5,322	1,232	50	단독사업
-	-	-	43/15,064	9,335	138	-	-	-	40/7,097	503	124	단독사업
1/1,380	-	2	38/18,164	-	92	-	-	-	6/7,296	-	17	단독사업
10/14,844	-	69	73/30,702	-	236	3/6,630	-	5	16/11,072	-	68	단독사업

25. 농 업 생 산 기 반 Completion Status of Agricultural

단위 : 면 적...헥타아르
금 액.....천원

시 도 Province	농 조 Name of FIA	지구명 Name of Project Unit	인가년월일 Date of Establishment Authorized	공사기간 Construction Period	준공면적 Completed Area			사 업 비 Project Cost			구획크기 Block Size (m × m)
					계 Total	답 Paddy Field	전 Upland	계 Total	국고보조금 Government Subsidy	지방비 Local Government Subsidy	
		군 남	1995.10. 2	'95.10.27~ '96.12.24	305.0	305.0	-	7,856,361	6,303,079	1,553,282	107 × 107
		불 갑	1995.10. 2	'95.10.27~ '96.11.25	138.2	138.2	-	3,677,256	2,952,128	725,128	99 × 88
	곡 성 Koksöng	방 송	1995. 9.13	'95.10.10~ '96. 5.25	14.5	14.5	-	426,939	338,969	87,970	100 × 30
		금 산	1995. 9.13	'95.10.16~ '96. 6.30	61.6	61.6	-	2,002,643	1,400,937	601,706	100 × 30
	고 흥 Kohŭng	죽 암	1995.10. 2	'95.10.23~ '96.11.15	198.2	178.3	19.9	4,519,989	3,629,000	890,989	120 × 100
		호 덕	1995.10. 2	'95.10.23~ '96.11.15	267.8	222.0	45.8	6,058,800	4,847,000	1,211,800	100 × 100
	화 순 Hwasun	금 전	1995.10. 2	'95.10.30~ '96. 6.10	168.0	150.7	17.3	3,493,020	2,794,620	698,400	100 × 80
		안 심	1995. 9.18	'95.11. 2~ '96. 7.25	75.9	56.7	19.2	2,135,000	1,449,837	685,163	100 × 30
	장 흥 Changhŭng	장 평	1995.10. 2	'95.10.28~ '96. 7.24	117.5	117.5	-	3,363,000	2,690,400	672,600	100 × 100
		울 산	1995.10. 2	'95.10.16~ '96. 7.29	60.3	60.3	-	1,711,000	1,344,266	366,734	100 × 40
	강 진 Kangjin	신 기	1995.10. 2	'95.10.21~ '96. 6.29	86.0	86.0	-	2,394,332	1,907,241	487,091	100 × 60
		용 문	1995. 9.18	'95.10.29~ '96. 6.30	35.6	35.6	-	1,026,986	820,811	206,175	100 × 30
	해 남 Haenam	구 산	1995. 9.13	'95. 9.16~ '96. 6.15	81.2	81.2	-	2,152,021	1,721,245	430,776	100 × 50
		신 정	1995. 9. 3	'95.10.16~ '96. 6.16	82.7	82.7	-	2,255,662	1,797,489	458,173	100 × 50
	영 암 Yöng-am	용 산	1995.10. 2	'95.10. 3~ '96. 6.30	250.6	250.6	-	7,288,883	5,830,883	1,458,000	100 × 90
	무 안 Muan	엄 다	1995.10. 2	'95.10.30~ '96. 5.30	120.4	120.4	-	2,773,000	2,227,501	545,499	100 × 100
	진 도 Chindo	월 가	1995.10. 2	'95.10.23~ '96. 8.13	118.6	118.6	-	3,505,000	2,691,458	813,542	100 × 100
	완 도 Wando	회 룡	1995.10. 2	'95.10.17~ '96. 6.13	95.6	95.6	-	1,239,204	987,216	251,988	100 × 30

정 비 사 업 준 공 현 황 (계속)

Land and Water Development Projects(Cont'd)

Unit : Areaha
Cost1,000 Won

용 수 로 Irrigation Canal						배 수 로 Drainage Canal						사업구분 Project Source
간 선 Main			지 선 Second			간 선 Main			지 선 Second			
토 공 Earth- works (조/m)	공작물 Structures		토 공 Earth- works (조/m)	공작물 Structures		토 공 Earth- works (조/m)	공작물 Structures		토 공 Earth- works (조/m)	공작물 Structures		
	연장 Length (m)	개소 Place		연장 Length (m)	개소 Place		연장 Length (m)	개소 Place		연장 Length (m)	개소 Place	
-	-	-	44/21,966	-	110	-	-	-	12/4,494	-	34	단독사업
-	-	-	24/14,140	-	77	-	-	-	14/2,576	-	83	단독사업
-	-	-	-	2,525	17	-	-	-	5/977	155	18	단독사업
-	-	-	2/635	8,330	39	-	-	-	23/6,350	1,777	94	단독사업
-	-	-	-	31,737	77	-	-	-	11/10,447	1,009	44	단독사업
-	-	-	-	26,478	39	-	-	-	19/21,835	1,991	88	단독사업
-	-	-	17/	14,096	41	-	-	-	15/	10,178	36	단독사업
-	-	-	32/	9,713	51	-	-	-	26/4,282	-	56	하천개수 병행사업
-	-	-	-	15,080	27	-	-	-	25/9,185	519	2	단독사업
-	-	-	-	6,917	15	-	-	-	18/4,808	1,328	9	단독사업
-	-	2	-	8,336	13	-	-	-	18/8,217	-	-	단독사업
-	-	-	-	4,685	11	-	-	-	13/2,508	-	-	하천개수 병행사업
-	3,238	1	1/50	9,842	22	-	-	-	18/6,263	564	1	단독사업
-	-	-	-	6,793	11	-	-	-	12/6,888	-	-	단독사업
-	-	-	-	27,451	156	2/5,170	1,178	9	62/16,947	40	101	단독사업
-	-	-	-	9,987	56	-	-	-	18/7,446	2,500	8	단독사업
-	-	-	3/2,404	11,990	37	-	-	-	31/10,181	819	4	단독사업
-	-	-	-	8,502	17	1/1,878	-	-	14/5,212	-	-	단독사업

25. 농 업 생 산 기 반 Completion Status of Agricultural

단위: 면 적...헥타아르
금 액.....천원

시 도 Province	농 조 Name of FIA	지구명 Name of Project Unit	인가년월일 Date of Establishment Authorized	공사기간 Construction Period	준공면적 Completed Area			사 업 비 Project Cost			구획크기 Block Size (m×m)	
					계 Total	답 Paddy Field	전 Upland	계 Total	국고보조금 Government Subsidy	지 방 비 Local Government Subsidy		
경 상 북 도 Kyōngsangbuk-do	여 천 Yōch'ŏn	화 동	1995. 9.13	'95.10. 5~ '96. 6.20	95.5	95.5	-	2,281,000	1,981,190	299,810	80×30	
		21			1,228.5	1,228.5	-	32,832,573	28,222,092	6,610,481		
	의 성 Ūisōng	연 제	1995.11. 2	'95.12. 1~ '96. 7.30	20.5	20.5	-	633,200	479,000	154,200	100×30	
		운 산	1995.11. 2	'95.12. 1~ '96. 7.30	10.3	10.3	-	286,298	229,920	56,378	100×30	
		시 말	1995.11. 2	'95.12. 2~ '96.11.30	58.7	58.7	-	1,426,314	1,067,806	358,508	100×30	
	안 동 Andong	봉 정 2	1995.11. 2	'95.12. 2~ '96.10.17	139.6	139.6	-	4,357,147	3,035,297	1,321,850	100×30	
		안 풍 2	1995.11. 8	'95.11.27~ '96.11.30	106.5	106.5	-	2,883,519	2,306,049	577,470	120×100	
		청 송 Ch'ōngsong	홍 원	1995.11. 2	'95.11.27~ '96.11.13	14.2	14.2	-	402,946	306,618	96,328	100×30
	영 덕 Yōngdōk	주 강	1995.11. 2	'95.11.24~ '96. 7.10	21.2	21.2	-	573,178	460,180	112,998	100×30	
		노 달	1995.10.30	'95.11.23~ '96. 7.10	4.0	4.0	-	139,882	95,648	44,234	100×30	
		영 해	1995.11.20	'95.12. 1~ '96.10.30	180.0	180.0	-	4,796,436	4,796,436	-	100×100	
	경 산 Kyōngsan	청 도	1995.11.17	'95.11.27~ '96.11.30	105.8	105.8	-	3,461,178	2,466,931	994,247	100×20	
		상 주 Sangju	원 장	1995.11. 8	'95.11. 1~ '96.11.30	108.9	108.9	-	2,441,259	1,945,364	495,895	100×100
		매 호	1995.11. 4	'95.11. 1~ '96.11.30	76.5	76.5	-	1,820,207	1,450,064	370,143	100×40	
	문 경 Mun-gyōng	선 교	1995.11. 4	'95.11. 1~ '96.11.30	76.6	76.6	-	1,812,580	1,450,064	362,516	100×40	
		신 상	1995.11. 4	'95.11. 1~ '96.11.30	41.3	41.3	-	965,053	772,112	192,941	100×40	
		울 현	1995.11. 2	'95.11.24~ '96.11.30	46.4	46.4	-	1,200,070	919,479	280,591	100×30	
	예 천 Yech'ŏn	금 립	1995.11. 2	'95.11.27~ '96.11.30	33.4	33.4	-	844,636	651,531	193,105	100×30	
		녹 문	1995.11. 2	'95.11.27~ '96.11.30	17.1	17.1	-	406,135	306,690	99,445	100×30	
		우 암	1995.11. 2	'95.11.25~ '96.12.30	88.5	88.5	-	2,493,338	1,965,638	527,700	100×30	
	영 풍 Yōngp'ung	소 래	1995.11. 2	'95.11.29~ '96.12.14	42.0	42.0	-	1,006,100	808,364	197,736	100×30	

정 비 사 업 준 공 현 황 (계속)

Land and Water Development Projects(Cont'd)

Unit : Areaha
Cost1,000 Won

용 수 로 Irrigation Canal						배 수 로 Drainage Canal						사업구분 Project Source
간 선 Main			지 선 Second			간 선 Main			지 선 Second			
토 공 Earth-works (조/m)	공작물 Structures		토 공 Earth-works (조/m)	공작물 Structures		토 공 Earth-works (조/m)	공작물 Structures		토 공 Earth-works (조/m)	공작물 Structures		
	연장 Length (m)	개소 Place		연장 Length (m)	개소 Place		연장 Length (m)	개소 Place		연장 Length (m)	개소 Place	
-	-	-	-	10,938	35	-	-	-	25/6,182	-	-	단독사업
-	3,328	5	169/31,551	85,180	888	7/8,893	1,803	35	179/48,472	58,475	794	
-	-	-	8/2,539	2,482	16	-	-	-	7/2,531	501	30	단독사업
-	-	-	6/1,916	2,176	7	-	-	-	4/756	-	8	단독사업
-	-	-	18/2,190	5,112	99	-	-	-	12/3,416	1,460	67	단독사업
-	-	-	65/4,792	11,966	164	4/4,780	1,582	11	49/7,280	3,573	124	단독사업
-	-	-	4/19	7,237	15	-	-	-	14/2,509	5,079	14	단독사업
-	-	-	-	1,540	4	-	-	-	-	587	7	단독사업
-	-	-	-	2,610	8	-	-	-	6/4,774	329	2	단독사업
-	-	-	-	412	1	-	-	-	-	316	2	단독사업
-	-	-	-	217	33	-	-	-	-	18,948	25	단독사업
-	1,752	3	5/1,225	8,836	63	3/2,113	221	24	12/3,730	626	90	농업용수 병행사업
-	-	-	-	10,647	16	-	-	-	-	7,843	18	단독사업
-	-	-	3/1,252	6,916	29	-	-	-	5/2,107	3,694	18	단독사업
-	-	-	4/1,861	7,580	29	-	-	-	5/2,057	3,242	22	단독사업
-	-	-	2/1,098	3,584	17	-	-	-	4/2,048	2,108	17	단독사업
-	-	-	9/2,830	2,800	73	-	-	-	10/2,795	2,162	96	단독사업
-	-	-	9/622	2,848	69	-	-	-	9/2,440	1,259	53	단독사업
-	-	-	5/	1,886	24	-	-	-	6/1,570	400	36	단독사업
-	-	-	31/11,207	2,631	216	-	-	-	27/7,447	3,354	122	단독사업
-	-	-	-	2,193	2	-	-	-	4/1,164	2,464	29	농업용수 병행사업

25. 농 업 생 산 기 반 Completion Status of Agricultural

면 적...헥타아르
단 위 : 금 액.....천원

시 도 Province	농 조 Name of FIA	지구명 Name of Project Unit	인가년월일 Date of Establishment Authorized	공사기간 Construction Period	준공면적 Completed Area			사 업 비 Project Cost			구획크기 Block Size (m × m)	
					계 Total	답 Paddy Field	전 Upland	계 Total	국고보조금 Government Subsidy	지 방 비 Local Government Subsidy		
경 상 남 도 Kyöngsangnam-do		백 1	1995.11. 2	'95.12. 2~ '96.12.14	16.3	16.3	-	381,975	306,647	75,328	100 × 40	
		안심 2	1995.11. 2	'95.11.29~ '96.12.14	20.7	20.7	-	501,122	402,254	98,868	100 × 40	
		16			1,971.8	1,971.8	-	49,354,461	37,775,894	11,578,567		
		진 산 Chinsan	구 평	1995.11. 6	'95.12. 1~ '96.10.30	58.8	58.8	-	1,868,159	1,475,651	392,508	80 × 30
		의 령 Üiryöng	천 락	1995.11.13	'95.11.14~ '96. 8.30	27.9	27.9	-	1,198,419	654,861	543,558	100 × 30
		창 념 Ch'angnyöng	영 남	1995.11. 8	'95.11. 8~ '96.12.13	671.4	671.4	-	14,963,466	12,013,661	2,949,805	100 × 100
		밀 양 Miryang	신 평	1995. 9.30	'95.12. 2~ '96. 6.30	92.3	92.3	-	2,164,190	1,731,350	432,840	100 × 100
			연 금	1995. 9.30	'95.12. 2~ '96.12.30	230.2	230.2	-	4,948,870	3,959,100	989,770	100 × 100
		김 해 Kimhae	철 산	1995.11.11	'95.11.11~ '96. 8.16	166.7	166.7	-	4,006,747	3,250,437	756,310	
		고 성 Kosöng	척 정	1995.11. 6	'95.12. 2~ '96.12.30	73.0	73.0	-	2,115,111	1,603,570	511,541	100 × 30
		사 천 Sach'ön	덕 곡	1995.11. 1	'95.12. 1~ '96. 6.15	21.9	21.9	-	546,922	404,577	142,345	60 × 30
		하 동 Hadong	진 교	1995.11. 2	'95.11.24~ '96.11.30	117.3	117.3	-	3,143,803	2,523,783	620,020	100 × 100
			진 교	1995. 7. 1	'96. 7.12~ '96. 9.22	-	-	-	143,000	-	143,000	
		거 창 Köch'ang	죽 산	1995.11. 6	'95.11.10~ '96. 5.31	73.0	73.0	-	1,827,565	1,382,687	444,878	100 × 30
		합 천 Hapch'ön	덕 곡	1995.11. 4	'95.11.20~ '96. 6.29	145.3	145.3	-	4,193,295	3,354,655	838,640	100 × 100
			하 회	1995.11. 4	'95.11.25~ '96.11.29	105.1	105.1	-	3,162,572	1,441,000	1,721,572	100 × 100
		광 암	1995.11.13	'95.11.29~ '96. 6.20	124.2	124.2	-	3,096,000	2,476,800	619,200	100 × 100	
		노 양	1995.11.13	'95.11.30~ '96.11.29	40.5	40.5	-	1,159,327	920,956	238,371	100 × 25	
		도 탄	1995.11.10	'95.11.30~ '96.11.29	24.0	24.0	-	817,015	582,806	234,209	100 × 30	

정 비 사 업 준 공 현 황 (계속)

Land and Water Development Projects(Cont'd)

Unit : Areaha
Cost1,000 Won

용 수 로 Irrigation Canal						배 수 로 Drainage Canal						사업구분 Project Source
간 선 Main			지 선 Second			간 선 Main			지 선 Second			
토 공 Earth-works (조/m)	공작물 Structures		토 공 Earth-works (조/m)	공작물 Structures		토 공 Earth-works (조/m)	공작물 Structures		토 공 Earth-works (조/m)	공작물 Structures		
	연장 Length (m)	개소 Place		연장 Length (m)	개소 Place		연장 Length (m)	개소 Place		연장 Length (m)	개소 Place	
-	-	-	-	1,507	3	-	-	-	2/642	50	11	단독사업
-	1,574	2	-	-	-	-	-	-	3/1,206	480	3	단독사업
8/12,404	14,035	68	359/125,549	157,073	801	7/6,373	4,401	19	381/123,784	92,462	500	
3/	1,646	3	41/108	10,157	41	2/7	443	2	25/1,916	209	9	농업용수 병행사업
-	-	-	2/180	1,752	7	-	-	-	5/1,376	822	7	하천개수 병행사업
3/7,718	7,703	46	138/55,882	55,511	321	2/4,013	1,605	11	148/52,403	24,372	199	단독사업
-	-	-	17/7,162	6,861	57	-	-	-	18/7,606	7,134	39	단독사업
-	-	-	36/14,641	13,594	113	1/1,577	1,577	1	46/14,006	9,507	58	단독사업
-	-	-	-	11,498	13	-	-	-	-	8,502	10	배수개설 병행사업
-	-	-	20/7,778	7,778	46	-	-	-	15/3,884	372	24	농업용수 병행사업
1/864	864	15	4/1,397	800	30	2/776	776	5	-	-	-	단독사업
-	-	-	2/2,138	9,879	21	-	-	-	11/6,215	5,047	15	단독사업
-	-	-	-	-	-	-	-	-	-	428	1	하천개수 병행사업
-	-	-	-	2,980	20	-	-	-	-	4,285	32	농업용수 병행사업
1/3,822	3,822	4	17/9,116	9,116	21	-	-	-	27/13,962	11,778	45	단독사업
-	-	-	23/11,044	11,044	56	-	-	-	20/8,418	8,418	37	단독사업
-	-	-	27/11,064	11,064	25	-	-	-	32/9,728	9,728	12	단독사업
-	-	-	27/4,066	4,066	26	-	-	-	7/1,276	1,276	7	농업용수 병행사업
-	-	-	5/973	973	4	-	-	-	7/2,994	584	5	농업용수 병행사업

25. 농 업 생 산 기 반

Completion Status of Agricultural

단위: 면 적...헥타아르
금 액.....천원

(2) 배수개선 Drainage Improvement

시 도	농 조	지구명 Name of Project Unit	인가년월일 Date of Establishment Authorized	공사기간 Construction Period	준공면적 Completed Area	사 업 비 Project Cost			
						계 Total	국고보조금 Government Subsidy	지방비 Local Government Loan	장기채 Long-term Loan
총 계		27			2,899.3	67,967,106	67,919,720	47,386	-
대구광역시		2			279.1	5,280,602	5,280,602	-	-
	달 성	위 천	1991. 8.12	'91.10.30~'96. 1. 3	75.1	3,654,922	3,654,922	-	-
		죽 곡	1993. 4.17	'93.12. 2~'96. 1. 3	204.0	1,625,680	1,625,680	-	-
경 기도		2			355.0	7,060,970	7,060,970	-	-
	평 택	도 대	1989.10.31	'89.11. 2~'96.12.27	355.0	4,933,917	4,933,917	-	-
		평 택	1993.11.20	'96. 2. 2~'96. 6.30	-	2,127,053	2,127,053	-	-
충 청 남 도		2			424.7	6,293,939	6,293,939	-	-
	보 령	대 천	1991.11.13	'91.11.14~'96.12.30	424.7	4,888,000	4,888,000	-	-
		대 천	1991.11.13	'91.11.14~'96.12.30	-	1,405,939	1,405,939	-	-
전 라 북 도		8			433.4	22,555,621	22,555,621	-	-
	전 북	신 지	1991. 7.30	'91. 7.30~'96.12. 1	167.0	2,240,796	2,240,796	-	-
	고 창	가 평	1996. 2.12	'96. 2.26~'96. 9.30	127.4	1,400,000	1,400,000	-	-
	금 강	어 량	1989. 5.31	'89. 7.19~'96.12.30	139.0	4,809,000	4,809,000	-	-
		어 동	1989. 6.30	'89. 7. 1~'96.12. 1	-	4,809,737	4,809,737	-	-
		고 산	1989. 6.30	'89. 7. 1~'96.12. 1	-	4,809,737	4,809,737	-	-
		화 산	1988.10.31	'88.11. 1~'96.12. 1	-	2,716,911	2,716,911	-	-
		석 동	1991.10.31	'88.11 1~'96.12. 1	-	931,164	931,164	-	-
		성 당	1991.10.31	'88.11 1~'96.12. 1	-	838,276	838,276	-	-
전 라 남 도		5			771.0	7,681,681	7,634,295	47,386	-
	영 산	강 우	1994.12. 9	'94.12.21~'96.12.20	64.0	1,400,837	1,400,837	-	-
		우 치	1994.12. 9	'94.12.21~'96.12.20	-	-	-	-	-
		엄 다	1988.11.22	'88.12.29~'96.12.30	521.6	2,256,516	2,256,516	-	-
	영 광	영 광	1995.10. 2	'95.10.27~'96. 7.25	61.9	236,926	189,540	47,386	-
	화 순	금 천	1991. 9.13	'91.11.14~'96.12.30	123.5	3,787,402	3,787,402	-	-
경 상 북 도		1			229.0	5,984,829	5,984,829	-	-
	의 성	신 하	1989.12.11	'89.12.27~'96.12.31	229.0	5,984,829	5,984,829	-	-
경 상 남 도		7			407.1	13,109,464	13,109,464	-	-
	진 산	금 곡	1988. 9.14	'88.11.23~'96.12.30	171.0	7,000,388	7,000,388	-	-
		금 곡	1988. 9.14	'88.11.23~'96.12.30	-	-	-	-	-
		진 양	1988. 9.14	'88.11.23~'96.12.30	-	276,553	276,553	-	-
	고 성	고 성	1991.10.23	'91.12. 5~'96.11.30	90.0	689,538	689,538	-	-
		고 성	1991.12.10	'91.12.20~'96.11.30	30.0	295,516	295,516	-	-
	사 천	사 천	1993.12. 1	'93.12.15~'96.12.20	36.0	2,175,305	2,175,305	-	-
	합 천	광 암	1993.12. 1	'93.12.21~'96.11.30	80.1	2,672,164	2,672,164	-	-

정 비 사 업 준 공 현 황 (계속)

Land and Water Development Projects(Cont'd)

Unit : Areaha
Cost1,000 Won

배수구분 Drainage Source	유역면적 Catchment Area	홍수량 Flood Drainage (m ³ /s)	배수량 Amount of Drainage (m ³ /s)	자연배수 Drainage Canal				Province Name of FIA
				배수로		배수로		
				간선 Main		지선 Second		
				토공 Earthworks (조/m)	공작물 Structures (개소)	토공 Earthworks (조/m)	공작물 Structures (개소)	
	-	-	647.7	15/17,854	96	10/18,073	239	Total
			6.8	-	-	-	-	Taegu-Kwangyŏkshi
기계배수	-	-	4.8	-	-	-	-	Talsŏng
기계배수	-	-	2.0	-	-	-	-	
			117.0	-	-	6/11,179	122	Kyŏnggi-do
자연배수	355.0	117.0	117.0	-	-	6/11,179	122	P'yŏngt'aek
기계배수	-	-	-	-	-	-	-	
			9.3	3/4,834	28	-	-	Ch'ungch'ŏngnam-do
자연배수	4,952.0	877.6	9.3	3/4,834	28	-	-	Poryŏng
기계배수	-	-	-	-	-	-	-	
			89.8	1/2,877	31	4/4,894	117	Chŏllabuk-do
자연배수	539.0	39.0	39.0	1/2,877	31	2/2,228	29	Chŏnbuk
자연배수	-	-	-	-	-	2/2,666	88	Koch'ang
기계배수	1,670.0	-	9.2	-	-	-	-	Kŭmkang
기계배수	900.0	-	5.4	-	-	-	-	
기계배수	770.0	-	3.8	-	-	-	-	
기계배수	2,260.0	-	26.6	-	-	-	-	
기계배수	241.0	-	2.6	-	-	-	-	
기계배수	300.0	-	3.2	-	-	-	-	
			152.0	10/9,856	32	-	-	Chŏllanam-do
자연배수	466.1	11.8	13.1	1/850	3	-	-	Yŏngsan-gang
자연배수	-	26.3	12.4	1/2,238	25	-	-	
기계배수	2,765.0	-	34.0	-	-	-	-	
기계배수	133.3	-	1.5	-	-	-	-	Yŏngwang
자연배수	1,015.0	86.9	91.0	8/6,568	4	-	-	Hwasun
			39.0	-	-	-	-	Kyŏngsangbuk-do
기계배수	4,030.0	155.5	39.0	-	-	-	-	Ŭisŏng
			233.8	1/487	5	-	-	Kyŏngsangnam-do
기계배수	1,088.5	-	24.6	-	-	-	-	Chinsan
기계배수	-	-	-	-	-	-	-	
기계배수	-	-	0.1	-	-	-	-	
기계배수	100.0	3.5	3.0	-	-	-	-	Kosŏng
기계배수	98.0	3.3	2.8	-	-	-	-	
자연배수	4,184.0	198.9	202.4	1/487	5	-	-	Sach'ŏn
자연배수	166.8	-	0.9	-	-	-	-	Hapch'ŏn

25. 농 업 생 산 기 반

Completion Status of Agricultural

면 적...헥타아르
단위 : 금 액.....천원

시 도	농 조	Natural Drainage						기 계	
		승 수 로 Catch Canal				배수갑문 Seadike Sluice		수원공명 Name of Facilities	마 력 IP
		간 선 Main		지 선 Second		규 격 Size (m×m)	련 No. of		
		토 공 Earthworks (조/m)	공 작 물 Structures (개소)	토 공 Earthworks (조/m)	공 작 물 Structures (개소)				
총 계		8/4,807	8	-	-				5,360
대구광역시									345
	달 성	-	-	-	-	-	-	위 천	220
		-	-	-	-	-	-	죽 곡	125
경 기도		-	-	-	-	-	-	-	200
	평 택	-	-	-	-	-	-	-	-
		-	-	-	-	-	-	울 북	200
충 청 남 도		-	-	-	-	-	-	-	450
	보 령	-	-	-	-	5×3	1	유 압	200
		-	-	-	-	-	-	-	250
		-	-	-	-	-	-	-	-
전 라 북 도		1/722	4	-	-				1,350
	진 고 금	-	-	-	-	30×30	1	-	-
	북 창 강	-	-	-	-	-	-	-	-
		1/722	4	-	-	-	-	전 동 식	75
		-	-	-	-	-	-	어 동	125
		-	-	-	-	-	-	고 산	75
		-	-	-	-	-	-	화 산	500
		-	-	-	-	-	-	석 동	200
		-	-	-	-	-	-	성 당	250
전 라 남 도		1/634							725
	영 산 강	-	-	-	-	1.8×1.6	1	문 비	-
		-	-	-	-	-	-	-	-
		-	-	-	-	-	-	업 다	650
	영 광	-	-	-	-	-	-	-	75
경 상 북 도		1/634							
	화 순 의 성	-	-	-	-	-	-	-	-
		-	-	-	-	2.5×2.5	12	편 직	600
		-	-	-	-	-	-	신 하	600
경 상 남 도		6/3,451	4	-	-				1,690
	진 산	-	-	-	-	-	-	압 사	100
		-	-	-	-	-	-	금 곡	275
		-	-	-	-	-	-	금 곡	200
		-	-	-	-	-	-	북 마 성	500
		-	-	-	-	-	-	북 마 성	210
	고 성	3/1,311	-	-	-	1.5×1.5	2	전 동	가 려
		-	-	-	-	-	-	-	125
		1/423	-	-	-	1.5×1.5	3	전 동	두 호
		-	-	-	-	-	-	-	110
	사 천 합	2/1,717	4	-	-	1.5×1.5	1	편 직	-
		-	-	-	-	-	-	광 압	-
		-	-	-	-	-	-	광 압	170

정비사업준공현황 (계속)

Land and Water Development Projects(Cont'd)

Unit : Areaha
Cost1,000 Won

배수 Pumping Drainage								사업구분 Project Source	Province Name of FIA
원동기 Engine		펌프 Pump		배수로 Drainage Canal					
대수 No.	종류 Type	구경 Dia (mm)	대수 No.	간선 Main	지선 Second	토공 Earthworks (조/m)	공작물 Structures (개소)		
70				15/19,083	45	2/704			Total
5				-	-				Taegu-Kwangyŏkshi
3	전동기	900	3	-	-			단독사업	Talsŏng
2	전동기	700	2	-	-			농업용수 병행	
5				-	-				Kyŏnggi-do
-	-	-	-	-	-			단독사업	P'yŏngt'aek
5	전동기	1,100	5	-	-			농업용수 병행사업	
6				3/369					Ch'ungch'ŏngnam-do
2	전동기	800	2	3/369	-			단독사업	Poryŏng
4	전동기	900	4	-	-				
-	-	-	-	-	-			농업용수 병행사업	
23				3/4,590	38				Chŏllabuk-do
-	-	-	-	-	-			단독사업	Chŏnbuk
-	-	-	-	-	-			단독사업	Koch'ang
4	전동기	650	4	3/4,590	38			단독사업	Kŭmkang
4	전동기	800	4	-	-				
4	전동기	800	4	-	-			농업용수 병행사업	
4	전동기	650	4	-	-			농업용수 병행사업	
5	전동기	1,500	5	-	-			농업용수 병행사업	
1	전동기	1,100	1	-	-			농업용수 병행사업	
1	전동기	1,200	1	-	-			농업용수 병행사업	
7				2/5,196	1	2/704			Chŏllanam-do
-	-	-	-	-	-			단독사업	Yŏngsan-gang
-	-	-	-	-	-			단독사업	
5	전동기	1,700	5	2/5,196	1	2/704		농업용수 병행사업	
2	전동기	600	2	-	-			농업용수 병행사업	Yŏnggwang
-	-	-	-	-	-			단독사업	Hwasun
6				1/1,580					Kyŏngsangbuk-do
6	전동기	1,800	6	1/1,580	-			농업용수 병행사업	Ŭisŏng
18				6/7,348	6				Kyŏngsangnam-do
2	전동기	500	2	1/1,719	1			단독사업	Chinsan
3	전동기	950	3	-	-				
2	전동기	800	2	1/1,719	1			단독사업	
3	전동기	1,300	3	-	-				
2	전동기	900	2	1/1,719	1			농업용수 병행사업	
2	전동기	800	2	-	-			농업용수 병행사업	Kosŏng
2	전동기	800	2	-	-			농업용수 병행사업	
-	전동기	-	-	-	-			단독사업	Sach'ŏn
2	전동기	650	2	3/2,191	3			농업용수 병행사업	Hapch'ŏn

26. 수 리 시 설 Withdrawals and Inactivated

면 적 : 헥타아르 가. 총괄 Summary

시 도	계 Total		저 수 지 Reservoir		양 (배) 수 장 Pumping & Drainage Station	
	개 소 수 No.	면 적 Area	개 소 수 No.	면 적 Area	개 소 수 No.	면 적 Area
1 9 9 1	1,543	2,003.7	66	456.0	25	229.4
1 9 9 2	708	2,295.4	69	397.0	84	531.4
1 9 9 3	463	1,719.8	62	520.5	44	298.6
1 9 9 4	423	1,678.4	59	478.2	40	231.1
1 9 9 5	266	2,291.1	45	138.2	44	1,233.2
1 9 9 6	429	2,562.8	91	488.6	70	955.8
서울특별시	—	—	—	—	—	—
부산광역시	7	7.0	4	7.0	1	—
대구광역시	14	61.1	2	9.6	2	25.0
인천광역시	5	4.0	—	—	4	—
광주광역시	13	138.4	—	—	8	127.3
대전광역시	36	207.2	1	19.3	3	41.6
경기도	28	371.2	1	2.8	11	281.3
강원도	51	323.9	—	—	3	38.4
충청북도	23	144.7	7	56.5	—	9.0
충청남도	31	541.3	1	43.0	4	205.1
전라북도	36	300.0	16	151.7	10	122.5
전라남도	47	49.4	7	—	9	—
경상북도	51	142.5	8	32.8	1	63.0
경상남도	82	271.9	44	165.9	9	42.6
제주도	5	—	—	—	5	—

26. 수 리 시 설

Withdrawals and Inactivated

나. 시군별 by Shi and Gun

(1) 저수지 Reservoir

면적: 헥타아르

시 도	시 군	설치년도 Year of Construction	수 원 공 명 Name of Facilities	수 혜 면 적 Benefitted Area	시 설 구 분 Irrigation Source	유 역 면 적 Catchment Area	만 수 면 적 Area of Full Water	유 효 저 수 량 Effective Storage Capacity (천㎥)
총 계			82	432.5			68.4	1,143.5
부산광역시			4	7.0			0.6	178.0
	해운대구	1964	삼 어	-	주	-	-	-
		1962	회 동	-	주	9.0	0.1	174.00
	북 구	1945	화 잠	3.5	주	170.0	0.3	2.10
		1945	구 실	3.5	주	164.0	0.2	1.90
대구광역시			2	9.6			4.1	59.50
	동 구	1957	적 화	6.6	주	40.0	3.8	55.30
	북 구	1968	덕 다	3.0	주	7.0	0.3	4.20
대전광역시			1	19.3			19.3	13.10
	대 덕 구	1960	법 동	19.3	주	111.0	19.3	13.10
경 기도			1	2.8			0.5	1.40
	양 주	1960	가 업	2.8	주	30.0	0.5	1.40
충 청 북 도			5	25.6			3.1	61.48
	충 주	1968	염 바 다	5.7	주	26.0	0.3	9.88
	보 은	1966	불 당 골	10.6	주	102.0	1.2	35.70
		1945	벽 지	0.3	주	10.0	0.8	11.00
	괴 산	1945	안 흥 골	9.0	주	113.0	0.1	2.40
		1949	조 천	-	보 조	40.0	0.7	2.50
충 청 남 도			1	43.0			1.5	19.40
	천 안	1971	용 암	43.0	주	63.0	1.5	19.40
전 라 북 도			15	128.5			12.4	88.64
	전 주	1945	사 당 제	7.2	주	14.0	1.0	4.32
	정 읍	1944	산 성 제	50.0	주	38.0	1.1	8.55
		1945	녹 동 1	-	보 조	19.0	1.0	6.99
	남 원	1945	마 룬 제	5.0	주	32.0	1.4	10.49
		1945	심 곡 제	5.0	주	10.0	0.7	5.31
		1945	태 평 제	-	보 조	15.0	0.8	4.30
	김 제	1945	구 미 제	7.3	주	22.0	0.6	2.40
		1945	개 토 제	3.0	주	13.0	0.4	2.60

물 폐 기 현 황(계속)

Status of Irrigation Facilities(Cont'd)

Area : ha

계 당 Dam			용 수 로 Irrigation Canal				Province Shi and Gun
높 이 Height (m)	길 이 Length (m)	형 식 Type	간 선 Main		지 선 Second		
			토 공 Earthworks (조/m)	공작물 Structures (개소)	토 공 Earthworks (조/m)	공작물 Structures (개소)	
488.4	5,787		3/1,020	-	5/180	-	Total
24.5	242		-	-	-	-	Pusan-kwangyökshi
6.5	30	토언제균일	-	-	-	-	Haeundae-gu
7.0	40	토언제균일	-	-	-	-	
4.0	112	토언제균일	-	-	-	-	Puk-gu
7.0	60	토언제중심	-	-	-	-	
9.2	389		-	-	-	-	Taegu-kwangyökshi
3.2	385	토언제균일	-	-	-	-	Tong-gu
6.0	4	토언제균일	-	-	-	-	Puk-gu
8.2	65		-	-	-	-	Taejön-kwangyökshi
8.2	65	토언제균일	-	-	-	-	Taedök-gu
3.0	5		2/220	-	5/180	-	Kyönggi-do
3.0	5	토언제중심	2/220	-	5/180	-	Yangju
39.1	273		-	-	-	-	Ch'ungch'öngbuk-do
7.0	62	토언제균일	-	-	-	-	Ch'ungju
9.0	82	토언제균일	-	-	-	-	Poün
5.0	50	토언제균일	-	-	-	-	
12.1	64	토언제균일	-	-	-	-	Koesan
6.0	15	토언제균일	-	-	-	-	
7.5	113		1/800	-	-	-	Ch'ungch'öngnam-do
7.5	113	토언제중심	1/800	-	-	-	Ch'önan
56.6	1,281		-	-	-	-	Chöllabuk-do
3.0	100	토언제중심	-	-	-	-	Chönju
3.8	230	토언제균일	-	-	-	-	Chöng-up
4.2	120	토언제중심	-	-	-	-	
7.0	80	토언제중심	-	-	-	-	Namwon
5.5	65	토언제균일	-	-	-	-	
3.9	70	토언제균일	-	-	-	-	
2.6	60	토언제균일	-	-	-	-	Kimje
4.0	70	토언제균일	-	-	-	-	

26. 수 리 시 설

Withdrawals and Inactivated

면적: 헥타아르

시 도	시 군	설치년도 Year of Construction	수 원 공 명 Name of Facilities	수 혜 면 적 Benefitted Area	시 설 구 분 Irrigation Source	유 역 면 적 Catchment Area	만 수 면 적 Area of Full Water	유효저수량 Effective Storage Capacity (천 m ³)	
전라남도	고창	1945	호미제	16.0	주	64.0	2.0	9.90	
		1945	모산제	19.0	주	78.0	0.8	5.80	
		1945	상영동	10.0	주	9.0	0.5	2.80	
		1945	수왕제	-	주	8.0	0.3	1.30	
		1945	상목제	-	주	19.0	0.6	3.40	
		1945	금당제	-	보조	18.0	0.5	3.20	
		1945	오리방	4.0	주	2.4	0.7	17.28	
			5	-				4.7	82.12
		1944	선평	-	보조	35.0	1.5	16.40	
		1945	학정	-	보조	17.0	0.4	14.80	
		경상북도	구례	1945	봉래	-	보조	40.0	0.4
1945	관지			-	보조	31.0	2.0	30.75	
1944	연산			-	보조	20.0	0.4	9.67	
	4			32.8				3.3	147.94
1944	점촌지			20.5	주	15.0	2.4	140.00	
경상남도	예천	1946	조양지	7.0	주	31.0	0.1	0.49	
		1945	만취지	5.0	주	7.0	0.7	7.25	
		1969	두인지	0.3	주	6.0	0.1	0.20	
			44	165.9				18.9	491.87
울산	울산	1965	우봉	1.5	주	2.0	0.2	4.00	
		1945	새옷	0.2	주	25.0	0.8	175.00	
		1945	운봉	3.0	주	5.0	0.2	35.00	
		1945	막골	2.0	주	1.2	0.2	20.00	
		1945	염봉정	3.0	주	3.0	0.3	3.00	
		1971	향교	6.0	주	31.0	0.7	12.30	
		1954	하산	6.0	주	5.0	0.7	16.30	
		1962	안곡	4.7	주	9.0	0.3	7.90	
		1945	당골	4.7	주	50.0	0.3	8.70	
		1945	박취암	2.5	주	21.0	0.4	9.90	
1945	산성저하	3.0	주	3.0	0.5	13.90			

물 폐 기 현 황(계속)

Status of Irrigation Facilities(Cont'd)

Area : ha

제 당 Dam			용 수 로 Irrigation Canal				Province Shi and Gun
높 이 Height (m)	길 이 Length (m)	형 식 Type	간 선 Main		지 선 Second		
			토 공 Earthworks (조/m)	공작물 Structures (개소)	토 공 Earthworks (조/m)	공작물 Structures (개소)	
2.0	100	토언제균일	-	-	-	-	
3.0	60	토언제균일	-	-	-	-	
2.8	40	토언제균일	-	-	-	-	
1.2	60	토언제균일	-	-	-	-	
2.0	50	토언제균일	-	-	-	-	
4.0	80	토언제균일	-	-	-	-	
7.6	76	토언제균일	-	-	-	-	Koch'ang
35.4	425		-	-	-	-	Chöllanam-do
6.5	61	토언제중심	-	-	-	-	Sunch'ön
10.0	60	토언제중심	-	-	-	-	Koksöng
7.5	106	토언제균일	-	-	-	-	Kurye
5.7	100	토언제중심	-	-	-	-	Kohüng
5.7	98	토언제균일	-	-	-	-	Posöng
30.3	252		-	-	-	-	Kyöngsangbuk-do
18.0	122	토언제균일	-	-	-	-	Kyöngsan
5.0	50	토언제점토	-	-	-	-	Söngju
4.0	40	토언제중심	-	-	-	-	Ch'ilgok
3.0	40	토언제균일	-	-	-	-	Yech'ön
254.9	2,742		-	-	-	-	Kyöngsangnam-do
3.6	26	토언제중심	-	-	-	-	Ulsan
6.4	65	토언제중심	-	-	-	-	
5.0	46	토언제중심	-	-	-	-	
3.0	20	토언제중심	-	-	-	-	
3.9	61	토언제중심	-	-	-	-	
6.4	90	토언제중심	-	-	-	-	
6.1	73	토언제중심	-	-	-	-	
8.3	34	토언제중심	-	-	-	-	
6.7	65	토언제중심	-	-	-	-	
8.8	51	토언제중심	-	-	-	-	
7.4	53	토언제중심	-	-	-	-	

26. 수 리 시 설

Withdrawals and Inactivated

면적 : 헥타아르

시 도	시 군	설치년도 Year of Construction	수원공명 Name of Facilities	수혜면적 Benefitted Area	시설구분 Irrigation Source	유역면적 Catchment Area	만수면적 Area of Full Water	유효저수량 Effective Storage Capacity (천㎡)
	사 천	1945	산성지상	1.5	주	41.0	0.3	3.60
		1945	소곡	4.5	주	3.0	1.5	6.34
		1970	삼남	2.0	주	80.0	0.4	12.70
		1958	대산	14.4	주	109.0	1.1	19.60
		1955	참나무	-	주	20.0	0.6	10.00
		1945	지내골	-	주	22.0	0.6	6.40
		1968	작은골	-	주	10.0	0.4	3.90
		1964	못안	-	주	7.0	0.4	2.20
		1945	작은골	0.6	주	3.0	0.2	0.20
		1945	사지골	0.9	주	3.0	0.6	0.07
		1945	검품	2.0	주	6.0	0.9	2.70
		1945	우천	-	주	68.0	0.4	0.10
		1966	대방	3.0	주	60.0	0.3	4.70
		1954	실안	-	주	-	-	-
		1967	죽계	-	주	-	-	-
	거 제	1951	서문	6.0	주	12.0	0.4	12.30
		1968	동문	5.0	주	88.0	0.4	4.67
	합 안	1960	신개	3.0	주	6.0	0.4	1.83
		1947	동암소	4.0	주	11.0	0.1	1.50
		1969	다복골	1.3	주	2.0	0.1	0.80
	하 동	1945	매계상	14.7	주	8.0	0.3	14.58
		1945	매계신	1.0	주	10.0	0.4	6.30
		1969	두전	6.9	주	17.0	0.4	3.20
		1945	사등	20.0	주	6.0	0.5	7.00
		1945	한계2	1.1	주	6.0	0.5	3.23
	합 양	1966	사시골	4.3	주	33.0	0.3	7.50
		1977	산두하	2.0	주	20.0	0.1	2.60
		1965	옥산	6.0	주	6.0	0.2	4.30
		1945	신기	3.0	주	48.0	0.3	2.50
		1945	마평	6.1	주	35.0	0.3	2.60
	합 천	1945	노곡	5.0	주	30.0	0.3	4.05
		1945	포두	4.0	주	16.0	0.3	17.00
		1945	구곡	7.0	주	93.0	1.3	17.40

물 폐 기 현 황(계속)

Status of Irrigation Facilities(Cont'd)

Area : ha

제 당 Dam			용 수 로 Irrigation Canal				Province Shi and Gun
높 이 Height (m)	길 이 Length (m)	형 식 Type	간 선 Main		지 선 Second		
			토 공 Earthworks (조/m)	공작물 Structures (개소)	토 공 Earthworks (조/m)	공작물 Structures (개소)	
5.4	60	토언제중심	-	-	-	-	Sach'ön
12.7	59	토언제중심	-	-	-	-	
9.0	32	토언제중심	-	-	-	-	
6.5	60	토언제중심	-	-	-	-	
5.6	55	토언제중심	-	-	-	-	
4.0	40	토언제중심	-	-	-	-	
5.0	60	토언제중심	-	-	-	-	
2.0	90	토언제중심	-	-	-	-	
2.0	24	토언제중심	-	-	-	-	
1.5	15	토언제중심	-	-	-	-	
3.6	55	토언제중심	-	-	-	-	
8.0	36	토언제중심	-	-	-	-	
5.0	130	토언제중심	-	-	-	-	
6.0	40	토언제중심	-	-	-	-	
5.0	37	토언제중심	-	-	-	-	
7.0	65	토언제균일	-	-	-	-	Köje
7.0	45	토언제균일	-	-	-	-	Haman
3.5	101	토언제균일	-	-	-	-	
5.0	12	토언제균일	-	-	-	-	Hadong
4.3	31	토언제균일	-	-	-	-	
16.0	65	토언제중심	-	-	-	-	
15.0	150	토언제중심	-	-	-	-	Hamyang
11.0	38	토언제중심	-	-	-	-	
4.0	60	토언제중심	-	-	-	-	
3.0	120	토언제중심	-	-	-	-	
6.0	57	토언제중심	-	-	-	-	
3.7	83	토언제중심	-	-	-	-	
4.0	83	토언제중심	-	-	-	-	Hapch'ön
3.2	112	토언제중심	-	-	-	-	
3.1	78	토언제중심	-	-	-	-	
3.5	116	토언제중심	-	-	-	-	
4.5	-	토언제중심	-	-	-	-	
4.2	149	토언제중심	-	-	-	-	

26. 수 리 시 설 Withdrawals and Inactivated

면적 : 헥타아르 (2) 양(배)수장 Pumping & Drainage Station

시 도	시 군	설치년도 Year of Construction	수원공명 Name of Facilities	수혜면적 Benefitted Area	시설구분 Irrigation Source	양배수구분 Use	유역면적 Catchment Area	양(배)수량 Capacity (m ³ /s)	원 동 기	
									종 류 Type	마 력 HP
총 계			47	733.7				1.376		2,296
부산광역시			1	-				0.003		30
	북 구	1973	와 석	-	주 배 수		38	0.003	전 동 기	30
대구광역시			2	25.0				0.003		90
	북 구	1971	팔 달	25.0	주 양 수		10,000	0.002	전 동 기	50
		1970	세 진	-	보 조 양 수		110	0.001	전 동 기	40
인천광역시			1	-				0.003		15
	남 동 구	1969	석 전	-	보 조 양 수		45	0.003	전 동 기	15
광주광역시			8	127.3				0.261		130
	서 구	1965	풍향촌	9.5	주 양 수		27	0.025	전 동 기	20
		1965	광 수	15.1	주 양 수		35	0.032	전 동 기	10
		1967	서창 1	26.0	주 양 수		68	0.041	전 동 기	10
		1968	민성기	16.0	주 양 수		35	0.041	전 동 기	10
		1965	용두 1	10.5	주 양 수		27	0.027	전 동 기	20
		1968	문촌	13.0	주 양 수		31	0.034	전 동 기	40
		1968	치평 2	21.1	주 양 수		200	0.030	전 동 기	5
		1968	쌍촌	16.1	주 양 수		150	0.031	전 동 기	15
대전광역시			3	41.6				0.056		57
	유 성 구	1977	원촌	40.7	주 양 수		924	0.041	전 동 기	30
		1966	중앙	0.9	주 양 수		5,519	0.009	전 동 기	12
		1968	색골	-	보 조 양 수		50	0.006	전 동 기	15
경기도			8	281.3				0.348		970
	안 산	1982	선감	7.0	주 양 수		-	0.003	전 동 기	10
	시 흥	1985	정왕	10.0	주 양 수		300	0.046	전 동 기	40
	여 주	1980	사곡	49.0	주 양 수		49	0.122	전 동 기	410
		1968	건쟁이	20.0	주 양 수		20	0.034	전 동 기	30
		1978	도	40.0	주 양 수		40	0.064	전 동 기	50
		1968	장안 2	40.0	주 양 수		40	0.079	엔 진	30
		1980	계신	89.3	주 양 수		90	-	전 동 기	200
		1979	이포	26.0	주 양 수		26	-	전 동 기	200

26. 수 리 시 설

Withdrawals and Inactivated

면적 : 헥타아르

시 도	시 군	설치년도 Year of Construction	수원공명 Name of Facilities	수혜면적 Benefitted Area	시설구분 Irrigation Source	양배수구분 Use	유역면적 Catchment Area	양(배)수량 Capacity (m ³ /s)	원 동 기	
									종 류 Type	마 력 HP
강 원 도			3	38.4				0.186		185
	강 룡	1980	홍 계	-	보 조	양 수	320	0.043	전동기	100
	홍 천	1977	도 둔	23.0	주	양 수	32	0.125	엔 진	50
	화 천	1980	신 읍	15.4	주	양 수	114	0.018	전동기	35
충 청 북 도			2	9.0				0.014		20
	재 천	1981	팔 송	4.3	주	양 수	142	0.007	엔 진	10
		1982	연 박	4.7	주	양 수	192	0.007	엔 진	10
전 라 북 도			9	122.5				0.323		364
	진 안	1978	대 천	17.0	주	양 수	95	0.041	엔 진	28
		1978	황 산	7.0	주	양 수	65	0.009	전동기	10
		1980	망 화	30.0	주	양 수	590	0.031	전동기	25
		1987	송 립	16.6	주	양 수	108	0.194	전동기	50
		1978	두 곡	22.0	주	양 수	250	0.048	전동기	28
	임 실	1969	사 오	7.5	주	양 수	1,070	-	전동기	20
		1969	어 목	6.3	주	양 수	200	-	엔 진	15
		1978	광 석	4.2	주	양 수	1,650	-	엔 진	38
		1975	농 원	11.9	주	양 수	700	-	전동기	150
경 상 북 도			5	63.0				0.123		250
	경 산	1979	우 립	-	보 조	양 수	10	0.012	전동기	20
	예 천	1978	덕 읍	-	보 조	양 수	880	0.020	전동기	50
		1982	방 송	20.0	주	양 수	70	0.033	전동기	100
	울 진	1979	월 변	3.0	주	양 수	568	0.017	엔 진	30
		1985	정 명	40.0	주	양 수	4,997	0.041	전동기	50
경 상 남 도			5	25.8				0.056		185
	사 천	1978	감 곡	8.1	주	양 수	323	0.006	전동기	30
	밀 양	1975	장 내	-	보 조	양 수	110	0.017	전동기	15
	산 청	1945	도 곡	-	보 조	양 수	70	0.004	전동기	25
	함 양	1981	해 평	5.0	주	양 수	32	-	전동기	40
	함 천	1973	소 부	12.5	주	양 수	25,600	0.029	엔 진	75

26. 수 리 시 설

Withdrawals and Inactivated

면적 : 헥타아르 (3) 보 Weir

시 도	시 군	설치년도 Year of Construction	수원공명 Name of Facilities	수혜면적 Benefitted Area	시설구분 Irrigation Source	유역면적 Catchment Area	취수량 Water Intake (m^3/s)	높이 Height (m)	길이 Length (m)
총 계			104	767.7			1.212	112.4	3,732
부산광역시			1	-			0.002	0.5	28
	북 구	1945	화 명			954	0.002	0.5	28
대구광역시			2	22.0			0.010	2.2	92
	북 구	1970	태 전	4.0	주	457	0.008	1.2	42
		1971	광 야	18.0	주	1,360	0.002	1.0	50
대전광역시			18	112.5			0.337	29.8	775
	동 구	1945	가 오	10.0	주	98	0.017	2.7	70
		1966	느 레	2.0	주	136	0.005	1.5	5
		1945	황 축	0.7	주	61	0.001	0.5	2
		1945	중 보	0.5	주	43	0.001	0.7	6
		1976	마 드 니	-	부 속	776	0.014	0.5	70
		1945	오 시 미	1.0	주	45	0.009	1.0	20
	서 구	1945	신 평	53.2	주	1,151	0.066	12.0	265
	유 성 구	1945	방 아	5.1	주	20	0.145	1.2	50
		1945	장 대	5.4	주	5	0.028	1.1	35
		1972	고 래 들	3.8	주	73	0.002	1.5	37
		1975	장 성 거	2.2	주	120	0.005	1.3	30
		1980	반 석	1.2	주	326	0.009	0.6	30
		1945	삼 보	4.3	주	39	0.002	0.8	20
		1977	송 아 들	3.6	주	426	0.004	0.5	20
		1977	세 동	12.3	주	383	0.007	1.6	20
		1963	비 아 산	3.4	주	418	0.008	0.6	60
		1981	둔 곡	3.8	주	778	0.010	0.5	20
		1969	신 대	-	보 조	39	0.004	1.0	15
강 원 도			39	259.5			0.413	32.9	1,082
	강 룡	1968	양 촌	8.0	주	1,581	0.010	0.5	17
		1945	대 기 2	1.5	주	2,406	0.004	0.2	40
		1977	대 기 3	2.0	주	469	0.005	0.6	17
		1976	방 동	12.5	주	28	0.005	0.5	10

물 폐 기 현 황(계속)

Status of Irrigation Facilities(Cont'd)

Area : ha

인 체 Body		용 수 로 Irrigation Canal				Province Shi and Gun	
조절문비 Gate		형 식 Type	간 선 Main		지 선 Second		
규 격 Size (m×m)	련 No. of		토 공 Earthworks (조/m)	공작물 Structures (개소)	토 공 Earthworks (조/m)		공작물 Structures (개소)
	8		-	-	-	-	Total
	-		-	-	-	-	Pusan-kwangyökshi
-	-	콘크리트	-	-	-	-	Puk-gu
	-		-	-	-	-	Taeju-kwangyökshi
-	-	콘크리트	-	-	-	-	Puk-gu
-	-	콘크리트	-	-	-	-	
	-		-	-	-	-	Taejön-kwangyökshi
-	-	콘크리트	-	-	-	-	Tong-gu
-	-	콘크리트	-	-	-	-	
-	-	콘크리트	-	-	-	-	
-	-	콘크리트	-	-	-	-	
-	-	재래보	-	-	-	-	
-	-	콘크리트	-	-	-	-	
-	-	재래보	-	-	-	-	Sö-gu
-	-	콘크리트	-	-	-	-	Yunsöng-gu
-	-	콘크리트	-	-	-	-	
-	-	콘크리트	-	-	-	-	
-	-	재래보	-	-	-	-	
-	-	재래보	-	-	-	-	
-	-	재래보	-	-	-	-	
-	-	재래보	-	-	-	-	
-	-	콘크리트	-	-	-	-	
-	-	콘크리트	-	-	-	-	
	-		-	-	-	-	Kang-won-do
-	-	콘크리트	-	-	-	-	Kangnŭng
-	-	콘크리트	-	-	-	-	
-	-	콘크리트	-	-	-	-	
-	-	콘크리트	-	-	-	-	

26. 수 리 시 설 Withdrawals and Inactivated

면적 : 헥타아르

시	도	시	군	설치년도 Year of Construction	수원공명 Name of Facilities	수혜면적 Benefitted Area	시설구분 Irrigation Source	유역면적 Catchment Area	취수량 Water Intake (m^3/s)	높이 Height (m)	길이 Length (m)
				1977	물푸레	24.3	주	783	0.010	1.0	54
				1945	장씨나	19.8	주	44	0.019	0.3	40
				1976	돌	68.0	주	240	0.012	0.6	90
				1975	앞돌	15.0	주	194	0.005	0.7	22
				1974	박월	5.8	주	269	0.006	0.5	18
		홍	천	1945	장자골	-	보조	4,190	0.004	1.1	28
				1980	원자운	8.6	주	725	0.011	0.7	19
				1977	도장골	-	보조	1,061	0.006	0.9	20
				1945	학교원	-	보조	1,684	0.009	0.7	17
				1981	백마지	-	보조	2,223	0.011	0.6	17
				1991	솔무	-	보조	2,245	0.001	1.0	35
				1945	덕두들	10.2	주	799	0.009	0.8	15
				1981	학교앞	-	보조	1,041	0.009	0.8	30
				1981	하채뜰	20.5	주	1,134	0.030	0.8	32
				1967	화채뜰	-	보조	991	0.021	0.9	54
				1979	서남골	-	보조	1,331	0.006	0.8	34
				1981	솔모치	-	보조	1,433	0.009	0.8	32
				1974	곶창뜰	10.8	주	1,965	0.035	0.6	38
				1979	창촌	6.0	주	5,219	0.019	1.0	30
				1945	광원1	7.0	주	7,615	0.016	1.2	25
				1945	아진동	-	보조	1,523	0.009	1.0	15
				1975	광대평	19.0	주	10,230	0.031	1.0	29
				1945	신월	-	보조	10,251	0.002	0.8	32
				1945	광대평	-	보조	10,435	0.012	1.2	25
				1984	양지	-	보조	10,846	0.016	0.8	33
				1945	가덕	-	보조	11,351	0.003	0.8	30
				1979	원당	1.5	주	14,839	0.011	1.0	35
				1985	상벻재	10.5	주	508	0.006	0.9	15
				1976	하벻재	-	보조	883	0.012	1.2	16
				1977	울전	-	보조	935	0.012	1.2	19

26. 수 리 시 설 Withdrawals and Inactivated

면적 : 헥타아르

시	도	시	군	설치년도	수원공명	수혜면적	시설구분	유역면적	취수량	높이	길이
				Year of Construction	Name of Facilities	Benefitted Area	Irrigation Source	Catchment Area	Water Intake (m ³ /s)	Height (m)	Length (m)
충청북도	괴	산		1980	일송정	7.5	주	1,053	0.008	1.5	17
				1979	일송정	-	보조	1,154	0.003	1.5	18
				1974	가진포	-	보조	1,332	0.009	1.0	29
				1975	가진포	-	보조	1,511	0.005	0.4	13
				1991	앞보	1.0	주	-	0.002	1.0	22
				6	47.0		0.051	5.9	239		
				1973	정안	31.3	주	7,844	0.039	1.5	100
				1948	오미	12.2	주	4,562	0.003	1.0	20
				1945	새	2.0	주	4,402	0.002	1.0	70
				1945	장봉	1.5	주	75	0.001	0.6	15
충청남도	보	령		1945	행촌	-	보조	160	0.004	1.0	20
				1968	유하	-	보조	89	0.002	0.8	14
				18	280.2		0.116	17.0	859		
				1965	새들	5.0	주	2,380	0.013	2.0	43
				1945	새버	25.0	주	520	0.017	0.5	60
				1975	검지들	20.0	주	130	0.008	2.0	135
				1974	심전	20.0	주	160	0.003	0.5	28
				1976	새보2	15.0	주	420	0.012	1.2	76
				1945	번논들	12.0	주	400	0.013	0.8	120
				1976	용배	9.0	주	58	0.004	1.0	25
충청남도	청	양		1967	용암	20.0	주	250	0.008	0.4	40
				1974	별곡1	14.0	주	650	0.014	0.7	33
				1975	새보3	18.0	주	47	0.003	0.8	45
				1975	평타1	30.0	주	7	0.001	0.8	45
				1985	용배	14.2	주	10,940	0.002	1.0	90
				1945	방아	5.7	주	732	0.003	0.8	22
				1972	용달말	6.2	주	108	0.003	1.0	10
				1962	양달말	22.7	주	126	0.003	1.0	20
				1960	외광	15.9	주	527	0.003	0.5	20
				1965	신정	5.0	주	255	0.003	1.0	22

물 폐 기 현 황(계속)

Status of Irrigation Facilities(Cont'd)

Area : ha

인 체 Body			용 수 로 Irrigation Canal				Province Shi and Gun
조절문비 Gate		형 식 Type	간 선 Main		지 선 Second		
규 격 Size (m×m)	련 No. of		토 공 Earthworks (조/m)	공작물 Structures (개소)	토 공 Earthworks (조/m)	공작물 Structures (개소)	
-	-	콘크리트	-	-	-	-	Ch'ungch'ōngbuk-do Koesan
-	-	콘크리트	-	-	-	-	
-	-	콘크리트	-	-	-	-	
-	-	콘크리트	-	-	-	-	
-	-	콘크리트	-	-	-	-	
	2		-	-	-	-	
1.0×1.0	2	콘크리트	-	-	-	-	
-	-	재래보	-	-	-	-	
-	-	재래보	-	-	-	-	
-	-	재래보	-	-	-	-	
-	-	재래보	-	-	-	-	
	6		-	-	-	-	Ch'ungch'ōngnam-do Poryōng
-	-	콘크리트	-	-	-	-	
-	-	콘크리트	-	-	-	-	
-	-	콘크리트	-	-	-	-	
-	-	콘크리트	-	-	-	-	
-	-	콘크리트	-	-	-	-	
-	-	콘크리트	-	-	-	-	
-	-	콘크리트	-	-	-	-	
-	-	콘크리트	-	-	-	-	
-	-	콘크리트	-	-	-	-	
1.0×1.0	1	콘크리트	-	-	-	-	Ch'ōng-yang
1.0×1.0	1	콘크리트	-	-	-	-	
1.0×1.0	1	콘크리트	-	-	-	-	
1.0×1.0	1	콘크리트	-	-	-	-	
1.0×1.0	1	콘크리트	-	-	-	-	

26. 수 리 시 설

Withdrawals and Inactivated

면적 : 헥타아르

시	도	시	군	설치년도	수원공명	수혜면적	시설구분	유역면적	취수량	높이	길이				
				Year of Construction	Name of Facilities	Benefitted Area	Irrigation Source	Catchment Area	Water Intake (m^3/s)	Height (m)	Length (m)				
전라북도				1972	수 석	2.5	주	101	0.003	1.0	25				
					1	11.9			0.152	0.5	60				
경상남도		임	실	1947	동 막	11.9	주	145	0.152	0.5	60				
					19	54.6			0.131	23.8	597				
경상남도		사	천	1945	녹 천	14.4	주	826	0.015	0.8	35				
				1945	작 팔	16.2	주	22	0.003	1.0	58				
				1945	만 지	8.3	주	160	0.003	1.5	33				
				1979	새 미	0.5	주	26	0.002	0.5	11				
				1969	상	9.0	주	35	0.002	0.8	6				
				1979	중	1.2	주	5	0.002	0.5	6				
				1979	모 래	5.0	주	9	0.002	0.4	6				
				1979	버 들	-	주	7	0.002	0.4	8				
				하 동		1945	방 화 앞	-	보 조	4	0.001	2.5	20		
								산 청	1945	양 촌	-	보 조	495	0.004	1.5
				경상남도				1945	연 시	-	보 조	25	0.001	1.5	12
								1974	양 촌 1	-	보 조	40	0.001	1.5	7
								1945	양 촌 2	-	보 조	55	0.001	1.5	7
								1945	양 촌 3	-	보 조	25	0.001	1.5	8
								1974	양 촌 4	-	보 조	15	0.001	1.0	8
								1945	물 레 방	-	보 조	756	0.027	2.0	15
								1945	중	-	보 조	56	0.010	3.0	23
								1945	쌍 수 정	-	보 조	79	0.001	1.0	152
								1972	오 동	-	보 조	354	0.052	0.9	172

물 폐 기 현 황(계속)

Status of Irrigation Facilities(Cont'd)

Area : ha

언 체 Body			용 수 로 Irrigation Canal				Province Shi and Gun
조절문비 Gate		형 식 Type	간 선 Main		지 선 Second		
규 격 Size (m×m)	련 No. of		토 공 Earthworks (조/m)	공작물 Structures (개소)	토 공 Earthworks (조/m)	공작물 Structures (개소)	
1.0×1.0	1	콘크리트	-	-	-	-	Chollabuk-do Imshil Kyongsangnam-do Sach'on Hadong Sanch'ong
-	-	-	-	-	-	-	
-	-	재래보	-	-	-	-	
-	-	-	-	-	-	-	
-	-	콘크리트	-	-	-	-	
-	-	콘크리트	-	-	-	-	
-	-	콘크리트	-	-	-	-	
-	-	콘크리트	-	-	-	-	
-	-	콘크리트	-	-	-	-	
-	-	콘크리트	-	-	-	-	
-	-	콘크리트	-	-	-	-	
-	-	콘크리트	-	-	-	-	
-	-	콘크리트	-	-	-	-	
-	-	콘크리트	-	-	-	-	
-	-	재래보	-	-	-	-	
-	-	재래보	-	-	-	-	
-	-	콘크리트	-	-	-	-	
-	-	콘크리트	-	-	-	-	
-	-	재래보	-	-	-	-	
-	-	재래보	-	-	-	-	
-	-	콘크리트	-	-	-	-	
-	-	콘크리트	-	-	-	-	

26. 수 리 시 설

Withdrawals and Inactivated

면적 : 헥타아르 (4) 집수암거 Infiltration Gallery

시 도	시 군	수원공명 Name of Facilities	수혜면적 Benefitted Area	시설구분 Irrigation Source	유역면적 Catchment Area	집수량 Catchment Discharge (m ³ /day)	관 계	
							관 경 Pipe Diameter (mm)	심 도 Depth (m)
총 계		24	101.2			17,871		
대전광역시		8	18.8			3,057		
	동 구	관 암	5.4	주	50	190	-	-
		삼 피 상	0.6	주	3,270	140	-	-
		삼 피 하	2.8	주	3,268	420	-	-
		구 도	4.0	주	3,600	752	-	-
		삼 피 1	0.8	주	3,150	610	-	-
		삼 피 2	1.0	주	3,130	506	-	-
		대 별	2.0	주	337	259	-	-
		세 천	-	보 조	84	180	-	-
충청북도		1	16.8			2,448		
	괴 산	오 미	16.8	주	4,562	2,448	-	-
충청남도		4	29.0			1,719		
	보 령	중 계	1.0	주	117	197	900	3.0
		양 작	28.0	주	15,600	950	900	3.0
	예 산	금 치	-	부 속	161	432	-	-
		고 덕	-	부 속	280	140	-	-
경상북도		3	33.0			2,873		
	예 천	우 곡	-	보 조	75	385	-	-
	울 진	명 도	6.7	주	111	1,211	-	-
		정 명	26.3	주	4,997	1,277	-	-
경상남도		8	5.8			7,574		
	울 산	양 정	2.0	주	190	296	-	-
	사 천	우 천	3.8	주	2,900	570	-	-
	산 청	어 서	-	보 조	1,705	1,008	-	-
		중 암	-	보 조	970	806	-	-
		화 계	-	보 조	150	1,008	-	-
		자 양	-	보 조	745	1,814	-	-
		진 태 1	-	보 조	412	1,036	-	-
		진 태 2	-	보 조	412	1,036	-	-

26. 수 리 시 설

Withdrawals and Inactivated

면적 : 헥타아르 (5) 관 정 Tube Well

시 도	시 군	수 원 공 명	수 해 면 적	시 설 구 분	종 류	채 수 량	심 도
Province	Shi and Gun	Name of Facilities	Benefitted Area	Irrigation Source	Type	Amount of Water Attained (m ³ /day)	Depth (m)
총 계		108	249.3			38,145	
Total							
부산광역시		1	-			720	
Pusan-kwangyökshi							
	북 구	화 명	-	주	우 물	720	2
	Puk-gu						
대구광역시		8	4.5			1,070	
Taegu-kwangyökshi							
	동 구	송 호	-	보 조	우 물	815	8
	Tong-gu	백 안	0.9	주	우 물	165	4
		능 성	1.1	주	우 물	90	5
		울 암	2.0	주	우 물	815	4
		취 표 4	0.5	주	우 물	82	4
	북 구	국 우 3	-	보 조	우 물	689	5
	Puk-gu	국 우 1	-	보 조	우 물	619	4
		운 암	-	보 조	우 물	772	5
인천광역시		1	4.0			432	
Inch'ön-kwangyökshi							
	중 구	운 서 15	4.0	주	암 반	432	50
	Chung-gu						
광주광역시		5	11.1			2,462	
Kwangju-kwangyökshi							
	서 구	풍 암	3.3	주	암 반	516	70
	Sö-gu	만 월	1.5	주	암 반	400	50
		용 두 1	-	보 조	암 반	530	58
		용 두 2	3.0	주	암 반	566	49
		금 호	3.3	주	암 반	450	77
대전광역시		6	17.2			3,766	
Taejön-kwangyökshi							
	동 구	이 사	1.5	주	우 물	657	5
	Tong-gu	장 척	1.3	주	우 물	190	4
	유 성 구	화 암	1.8	주	층 적	285	8
	Yusöng-gu	학 하	5.1	주	우 물	777	2
		성 북	4.3	주	우 물	1,054	3
		봉 산	3.2	주	우 물	803	7

물 폐 기 현 황(계속)

Status of Irrigation Facilities(Cont'd)

Area : ha

시 도	시 군	수원공명	수혜면적	시설구분	종 류	채 수 량	심 도
Province	Shi and Gun	Name of Facilities	Benefitted Area	Irrigation Source	Type	Amount of Water Attained (m ³ /day)	Depth (m)
경 기도		16	87.1			8,843	
Kyōnggi-do							
	성 남	여 수 3	1.4	주	우 물	370	3
	Sōngnam	여 수 5	2.3	주	우 물	130	4
		금 부 1	1.5	주	우 물	1,000	3
	의 정 부	의 정 부 1	2.9	주	층 적	86	8
	Ūijōngbu	의 정 부 2	3.3	주	층 적	173	9
		의 정 부 9	2.7	주	층 적	173	8
		금 오 1	2.0	주	층 적	605	8
		금 오 2	2.0	주	층 적	605	8
		금 오 3	2.0	주	층 적	691	8
	안 산	고 잔 1	56.0	주	압 반	1,296	60
	Ansan	고 잔 2	-	보 조	압 반	778	100
		고 잔 3	-	보 조	압 반	1,296	100
	용 인	초 부	-	보 조	층 적	173	5
	Yong-in	일 산 1	5.0	주	층 적	432	5
		일 산 2	3.0	주	층 적	518	5
		일 산 3	3.0	주	층 적	518	5
강 원 도		9	26.0			1,739	
Kang-won-do							
	강 룡	입 압 1	6.5	주	층 적	346	8
	Kangnūng	초 당 3	-	주	층 적	173	11
		초 당 1	5.8	주	층 적	173	10
		초 당 2	6.5	주	층 적	259	13
		입 악 2	3.3	주	층 적	346	8
		안 현	0.9	주	층 적	86	2
	홍 천	성 수 3	-	보 조	층 적	356	6
	Hongch'ōn						
	화 천	최 기 옥	1.1	주	우 물	180	7
	Hwach'ōn	이 동 일	1.9	주	우 물	873	3
충 청 북 도		5	15.4			1,210	
Ch'ungch'ōngbuk-do							
	충 주	대 소	3.9	주	층 적	-	9
	Ch'ungju	본 리	2.5	주	층 적	-	7
	괴 산	웅 동	3.0	주	압 반	346	79
	Koesan	웅 동 2	3.0	주	압 반	518	68

26. 수 리 시 설 Withdrawals and Inactivated

면적 : 헥타아르

시 도	시 군	수 원 공 명	수 혜 면 적	시 설 구 분	종 류	채 수 량	심 도	
Province	Shi and Gun	Name of Facilities	Benefitted Area	Irrigation Source	Type	Amount of Water Attained (m ³ /day)	Depth (m)	
충 청 남 도 Ch'ungch'öngnam-do		용 강	3.0	주	암 반	346	70	
		2	4.0			510		
	예 산 Yesan	대 동	2.3	주	층 적	259	8	
		대 동	1.7	주	층 적	251	8	
전 라 북 도 Chöllabuk-do		9	13.9			3,284		
	남 원 Namwon	오 신	9 1.9	주	층 적	86	8	
		강 석	-	보 조	암 반	346	85	
		육 전	4.0	주	암 반	432	52	
		연 동	3.0	주	암 반	346	76	
		월 평	0.2	주	층 적	259	9	
		임 실	79-4	0.8	주	층 적	346	7
		Imshil	79-5	0.5	주	층 적	605	6
	부 안 Puan	79-6	0.5	주	층 적	432	6	
		지 서	3.0	주	암 반	432	62	
		28	49.4			6,928		
전 라 남 도 Chöllanam-do								
	무 안 Muan	현 화	2 1.5	주	층 적	173	19	
		현 화	3 4.0	주	층 적	346	7	
		해 운	1 2.6	주	층 적	173	14	
		해 운	2 1.0	주	층 적	173	16	
		강 정	1 3.0	주	층 적	346	20	
		강 정	2 1.0	주	층 적	86	24	
		수 량	2.0	주	층 적	259	13	
		동 산	1 2.0	주	층 적	259	15	
		양 매	3 2.0	주	층 적	173	20	
		창 매	4 2.0	주	층 적	173	30	
		목 동	2 2.0	주	층 적	259	20	
		북 길	1 2.0	주	층 적	778	14	
		북 길	2 2.0	주	층 적	259	24	
		강 정	2 2.0	주	층 적	259	20	
		8 4 - 1	2.0	주	층 적	346	26	
		8 4 - 2	2.0	주	층 적	605	15	

물 폐 기 현 황(계속)

Status of Irrigation Facilities(Cont'd)

Area : ha

시 도	시 군	수원공명	수혜면적	시설구분	종 류	채수량	심 도
Province	Shi and Gun	Name of Facilities	Benefitted Area	Irrigation Source	Type	Amount of Water Attained (m ³ /day)	Depth (m)
		8 4 - 5	2.0	주	층 적	173	15
		외 반 1	2.0	주	층 적	173	8
		외 반 2	2.0	주	층 적	173	17
		외 반 3	2.0	주	층 적	259	18
		해 운	2.0	주	층 적	173	18
		청 수	0.7	주	우 물	346	5
		사 마	1.2	주	우 물	432	4
		화 설	1.4	주	우 물	86	6
		복 용 2	0.7	주	우 물	86	3
		송 현	0.6	주	우 물	86	4
		남 안	1.0	주	우 물	173	3
		송 정	0.7	주	우 물	102	4
경 상 북 도		17	13.7			6,750	
Kyongsangbuk-do							
	경 산	1 - 6	0.2	주	우 물	432	2
	Kyongsan	남 방	3.0	주	암 반	346	148
		상 방	3.0	주	암 반	518	87
		평 산	3.0	주	암 반	259	30
	군 위	2 - 4	-	보 조	우 물	605	2
	Kunwi	달 산	-	보 조	암 반	320	5
	칠 곡	왜 관 5	-	보 조	우 물	173	4
	Ch'ilgok	왜 관 6	-	보 조	우 물	164	4
		가 산 3	-	보 조	우 물	1,123	3
		평 북 3	-	보 조	암 반	346	40
		평 북 3	-	보 조	암 반	259	40
		평 북 3	-	보 조	암 반	395	40
		평 북 3	-	보 조	암 반	346	40
		포 남	-	보 조	암 반	330	3
	예 천	예 천 27	1.5	주	층 적	57	10
	Yech'on	상 동	3.0	주	암 반	627	103
		장 송	-	보 조	암 반	450	5
경 상 남 도		1	3.0			432	
Kyongsangnam-do							
	창 념	두 곡	3.0	주	암 반	432	100
	Ch'angnyong						

26. 수 리 시 설
Withdrawals and Inactivated

다. 농조별 by FIA
(1) 저수지 Reservoir

면적: 헥타아르

시 도	농 조	설치년도 Year of Construction	수원공명 Name of Facilities	수혜면적 Benefitted Area	시설구분 Irrigation Source	유역면적 Catchment Area	만수면적 Area of Full Water	유효저수량 Effective Storage Capacity (천m ³)
총 계			9	56.1			18.4	344.30
충 청 북 도			2	30.9			5.6	99.00
	괴 산	1945	광 전	-	부 속	-	2.0	32.00
	충 주	1945	대 가 미	30.9	주	900	3.6	67.00
전 라 북 도			1	25.2			7.3	164.00
	남 원	1949	두 산	25.2	주	285	7.3	164.00
전 라 남 도			2	-			3.1	70.00
	영 산 강	1945	월 산 제	-	보 조	41	1.6	50.00
	구 례	1953	구 성	-	보 조	-	1.5	20.00
경 상 북 도			4	-			2.4	11.30
	경 주	1945	어 봉 지	-	보 조	50	0.2	3.40
	예 천	1945	성 당	-	보 조	23	1.0	2.00
		1945	동 립	-	보 조	43	1.0	2.40
		1945	풍 실	-	보 조	12	0.2	3.50

물 폐 기 현 황(계속)

Status of Irrigation Facilities(Cont'd)

Area : ha

제 당 Dam			용 수 로 Irrigation Canal				Province Name of FIA
높 이 Height (m)	길 이 Length (m)	형 식 Type	간 선 Main		지 선 Second		
			토 공 Earthworks (조/m)	공작물 Structures (개소)	토 공 Earthworks (조/m)	공작물 Structures (개소)	
56.3	1,092		1/150	-	-	-	Total
11.0	500		-	-	-	-	Ch'ungch'öngbuk-do
5.0	100	토언제균일	-	-	-	-	Koesan
6.0	400	토언제균일	-	-	-	-	Ch'ungju
11.8	175		-	-	-	-	Chöllabuk-do
11.8	175	토언제균일	-	-	-	-	Namwon
14.0	163		1/150	-	-	-	Chöllanam-do
4.0	70	토언제중심	1/150	-	-	-	Yöngsan-gang
10.0	93	토언제균일	-	-	-	-	Kurye
19.5	254		-	-	-	-	Kyöngsangbuk-do
5.5	14	토언제균일	-	-	-	-	Kyöngju
5.0	90	토언제균일	-	-	-	-	Yech'ön
5.0	70	토언제균일	-	-	-	-	
4.0	80	토언제중심	-	-	-	-	

26. 수 리 시 설

Withdrawals and Inactivated

면적 : 헥타아르 (2) 양(배)수장 Pumping & Drainage Station

시 도	농 조	설치년도 Year of Construction	수원공명 Name of Facilities	수혜면적 Benefitted Area	시설구분 Irrigation Source	양배수구분 Use	유역면적 Catchment Area	양(배)수량 Capacity (m ³ /s)	원 동 기	
									종 류 Type	마 력 HP
총 계			23	222.1				10.620		1,660
인천광역시			3	-				0.300		62
	강 화	1971	내 리	-	보 조 양 수	110.0	0.100	엔 진	20	
		1983	간 척 지	-	부 속 양 수	-	0.100	엔 진	20	
		1983	창후보조	-	부 속 양 수	-	0.100	엔 진	22	
경 기도			3	-				0.345		380
	이 천	1983	남 천 2	-	부 속 양 수	-	0.058	전 동 기	20	
		1983	남 천 3	-	부 속 양 수	-	0.030	전 동 기	10	
	파 주	1989	장 좌	-	보 조 양 수	-	0.257	전 동 기	350	
충 청 남 도			2	205.1				0.797		175
	대 금	1945	신 대	69.8	주 양 수	59,000.0	0.470	전 동 기	75	
	공 주	1973	한 천 1	135.3	주 양 수	198.0	0.327	전 동 기	100	
전 라 북 도			10	-				3.835		355
	전 북	1987	안 당	-	부 속 양 수	30.0	0.160	전 동 기	30	
		1953	금 압	-	보 조 양 수	-	1.200	전 동 기	75	
		1934	석 화	-	부 속 양 수	-	0.350	전 동 기	30	
		1934	옥 하	-	부 속 양 수	-	0.350	전 동 기	30	
		1934	용 회	-	부 속 양 수	-	0.120	전 동 기	15	
		1934	연 계 인	-	부 속 양 수	-	0.130	전 동 기	15	
		1934	연 계 하 1	-	보 조 양 수	-	0.310	전 동 기	30	
	금 강	1967	연 화	-	부 속 양 수	-	0.541	전 동 기	50	
		1977	송 산	-	부 속 양 수	-	0.308	전 동 기	30	
		1985	남 당	-	부 속 양 수	-	0.366	전 동 기	50	
경 상 북 도			1	-				0.020		10
	경 산	1952	울 하 2	-	보 조 양 수	300	0.020	전 동 기	10	
경 상 남 도			4	17.0				5.323		678
	진 산	1979	봉 강	-	부 속 배 수	-	0.550	전 동 기	50	
	합 안	1987	이 룡	-	보 조 배 수	-	4.620	전 동 기	425	
	합 천	1969	유 천	17.0	주 양 수	-	0.125	엔 진	185	
		1970	우 곡	-	부 속 양 수	-	0.028	엔 진	18	

26. 수 리 시 설 Withdrawals and Inactivated

면적: 헥타아르 (3) 보 Weir

시 도	농 조	설치년도 Year of Construction	수 원 공 명 Name of Facilities	수 혜 면 적 Benefitted Area	시 설 구 분 Irrigation Source	유 역 면 적 Catchment Area	취 수 량 Water Intake (m^3/s)	높 이 Height (m)	길 이 Length (m)
총 계				12	—		0.173	27.8	538
충청북도				2	—		0.028	10.8	58
	괴 산	1986	후 평	—	보 조	1,000	0.026	10.0	16
	충 주	1945	장 터 보	—	보 조	1,350	0.002	0.8	40
충청남도				1	—		0.025	0.5	260
	대 금	1988	신 대	—	부 속	4,326	0.025	0.5	260
전라남도				1	—		0.020	1.0	60
	장 흥	1981	삼 교	—	보 조	326	0.020	1.0	60
경상북도				8	—		0.080	15.5	162
	예 천	1970	송 전	—	부 속	50	0.022	2.0	16
		1970	손 기 제 1	—	부 속	68	0.022	2.5	30
		1969	손 기 제 2	—	부 속	30	0.011	2.0	20
		1969	손 기 제 3	—	부 속	20	0.006	2.0	15
		1967	광 전	—	부 속	30	0.019	2.0	25
		1967	송 지	—	부 속	15	0.006	2.0	26
		1967	수 심	—	부 속	20	0.006	1.5	5
		1974	송 평	—	부 속	—	0.027	1.5	25

26. 수 리 시 설 Withdrawals and Inactivated

면적 : 헥타아르 (4) 집수암거 Infiltration Gallery

시 도	농 조	수원공명 Name of Facilities	수혜면적 Benefitted Area	시설구분 Irrigation Source	유역면적 Catchment Area	집수량 Catchment Discharge (m ³ /day)	관 체	
							관 경 Pipe Diameter (mm)	깊 이 Depth (m)
총 계		5	-			18,179		
충청북도		2	-			3,457		
	영 동	봉 립	-	부 속	2,142	1,728	400	0.4
		봉 립 중	-	부 속	2,352	1,729	400	0.4
충청남도		1	-			5,650		
	대 급	신 대	-	부 속	-	5,650	1,000	3.5
전라남도		2	-			9,072		
	화 순	평 리	-	부 속	-	6,912	800	2.7
	영 암	장 동	-	보 조	2,715	2,160	400	0.9

26. 수 리 시 설

Withdrawals and Inactivated

면적 : 헥타아르 (5) 관 정 Tube Well

시 도	농 조	수 원 공 명 Name of Facilities	수 혜 면 적 Benefitted Area	시 설 구 분 Irrigation Source
총 계		15	-	
경 상 북 도		14	-	
	영 덕	2-50	-	보 조
		2-90	-	보 조
		2-91	-	보 조
		2-92	-	보 조
		2-94	-	보 조
		2-96	-	보 조
		2-99	-	보 조
		2-101	-	보 조
		2-102	-	보 조
		1-3	-	보 조
		1-3	-	보 조
	상 주	2-6	-	보 조
		2-18	-	보 조
		2-34	-	보 조
경 상 남 도		1	-	
	진 산	사 붕	-	보 조

물 폐 기 현 황(계속)

Status of Irrigation Facilities(Cont'd)

Area : ha

종 류 Type	채 수 량 Amount of Water Attained (m ³ /day)	심 도 Depth (m)	Province Name of FIA
	18,035		Total
	17,603		Kyöngsangbuk-do
층 적	1,064	16	Yöngdöök
층 적	938	12	
층 적	938	11	
층 적	1,088	13	
층 적	422	10	
층 적	464	9	
층 적	432	10	
층 적	530	9	
층 적	453	8	
층 적	1,510	3	
층 적	8,219	4	
층 적	960	11	Sangju
층 적	284	8	
층 적	301	7	
	432		Kyöngsangnam-do
우 물	432	3	Chinsan

27. 발 기 반 정 비

Completion Status of

단위: 면적...헥타아르
금액.....천원 가. 총괄 Summary

시 도	계 Total					발 경 지 정 리	
	지 구 수 No. of Project Unit	면 적 Area	사 업 비 Project Cost			지 구 수 No. of Project Unit	면 적 Area
			계 Total	국고보조금 Government Subsidy	기 타 Others		
1994~1995 ¹⁾	491	5,592.1	73,401,930	48,096,682	25,305,248	149	2,715.4
1 9 9 6	350	4,068	44,958,919	33,133,569	11,825,350	97	1,688.6
서울특별시	-	-	-	-	-	-	-
부산광역시	-	-	-	-	-	-	-
대구광역시	3	9.0	90,000	-	90,000	-	-
인천광역시	-	-	-	-	-	-	-
광주광역시	-	-	-	-	-	-	-
대전광역시	-	-	-	-	-	-	-
경기도	6	33.7	1,024,235	738,279	285,956	3	18.5
강원도	52	679.0	6,320,864	4,487,652	1,833,212	11	232.0
충청북도	20	226.0	2,763,431	1,948,083	815,348	5	116.0
충청남도	12	139.0	2,010,400	1,413,280	597,120	2	64.0
전라북도	36	269.2	2,836,278	2,168,644	667,634	8	110.9
전라남도	69	834.0	9,078,540	6,686,517	2,392,023	18	425.6
경상북도	86	1,102.1	9,891,796	7,093,370	2,798,426	35	528.4
경상남도	46	429.4	5,675,720	4,383,579	1,292,141	15	193.2
제주도	20	346.8	5,267,655	4,214,165	1,053,490	-	-

주: 1) '94. 1. 1~'95.12.31 준공된 실적임.

사업준공현황

Upland Improvement Projects

Unit : Area ha
Cost 1,000 Won

Upland consolidation			관정 Tube Well					Province
사업비 Project Cost			지구수 No. of Project Unit	면적 Area	사업비 Project Cost			
계 Total	국고보조금 Government Subsidy	기타 Others			계 Total	국고보조금 Government Subsidy	기타 Others	
51,466,384	32,293,566	19,172,818	342	2,876.7	21,935,546	15,803,116	6,132,430	1994~1995
29,649,763	21,292,847	8,356,916	253	2,379.6	15,909,156	11,840,722	3,468,434	1 9 9 6
-	-	-	-	-	-	-	-	Seoul-t'ükyölsi
-	-	-	-	-	-	-	-	Pusan-kwangyökshi
-	-	-	3	9.0	90,000	-	90,000	Taegu-kwangyökshi
-	-	-	-	-	-	-	-	Inch'on-kwangyökshi
-	-	-	-	-	-	-	-	Kwangju-kwangyökshi
-	-	-	-	-	-	-	-	Taejön-kwangyökshi
828,107	632,439	195,668	3	15.2	196,128	105,840	90,288	Kyönggi-do
4,334,449	2,895,201	1,439,248	41	447.0	1,986,415	1,592,451	393,964	Kang-won-do
2,212,203	1,548,742	663,461	15	110.0	551,228	399,341	151,887	Ch'ungch'öngbuk-do
1,390,400	973,280	417,120	10	75.0	620,000	440,000	180,000	Ch'ungch'öngnam-do
1,881,554	1,256,920	624,634	28	158.3	954,724	911,724	43,000	Ch'öllabuk-do
7,412,916	5,304,063	2,108,853	51	408.4	1,665,624	1,382,454	283,170	Ch'öllanam-do
7,758,814	5,788,816	1,969,998	51	573.7	2,132,982	1,304,554	828,428	Kyöngsangbuk-do
3,831,320	2,893,386	937,934	31	236.2	1,844,400	1,490,193	354,207	Kyöngsangnam-do
-	-	-	20	346.8	5,267,655	4,214,165	1,053,490	Cheju-dó

Note : 1) The status of completion from January.1, 1994 to December.31, 1995

27. 발 기 반 정 비 Completion Status of

단위 : 면적...헥타아르
금액.....천원

나. 발경지정리 Upland consolidation

시 도	시 군	지구명	인가년월일	공사기간	준공면적 Completed Area			사 업 비 Project Cost			농 도	
					계	답	전	계	국고보조금	지방비	진 입 로	
											Total	Paddy Field
총 계		97			1,688.6	64.4	1,624.2	29,649,763	21,292,847	8,356,916	964	31,642
경 기도		3			18.5	1.6	16.9	828,107	632,439	195,668	6	804
Yangp'yŏng												
	양 평 부 리	1995.12. 2	'95.12.27~ '96.12.31		8.0	1.2	6.8	404,582	308,906	95,676	3.0	640.0
	대 석	1995.12. 2	'95.12.27~ '96. 7.24		8.6	-	8.6	308,141	231,032	77,109	3.0	164.0
	교 령	1995.12. 2	'95.12.27~ '96. 6.24		1.9	0.4	1.5	115,384	92,501	22,883	-	-
강 원 도		11			232.0	45.0	187.0	4,334,449	2,895,201	1,439,248	20	6,345
Kang-won-do												
	춘 천 산 천	1995.12.27	'95.12.17~ '96. 9. 2		21.5	-	21.5	351,685	250,001	101,684	-	-
	원 주 홍 법	1995.10.25	'95.11.30~ '96. 4.31		22.0	22.0	-	400,000	254,800	145,200	5	991
	강 룡 안 반 역	1995.10.16	'95.12. 1~ '96. 9. 4		33.0	-	33.0	611,000	399,000	212,000	4	2,868
	삼 척 재 동	1995.10.16	'95.11.20~ '96. 5.20		7.2	7.2	-	119,000	72,800	46,200	3	475
	고 자	1995.10.16	'95.11.21~ '96. 5.29		10.2	10.2	-	185,000	119,000	66,000	-	-
	상 월 산	1995.10.16	'95.11.25~ '96. 6. 3		5.6	5.6	-	163,000	103,600	59,400	3	735
	홍 천 자 운	1995.10.18	'95.11.28~ '96.10. 1		26.0	-	26.0	479,000	351,000	128,000	-	-
	평 창 재 산	1995.10.10	'95.11. 6~ '96. 8.16		48.5	-	48.5	930,000	613,000	317,000	5	1,276
	화 천 신 대	1995.10.25	'95.11.13~ '96. 5.30		32.0	-	32.0	683,000	478,000	205,000	-	-
	용 답	1995.10.25	'95.11.13~ '96. 5.30		9.0	-	9.0	166,764	107,000	59,764	-	-
	인 계 용 수 골	1995.10.23	'95.12. 2~ '96.10.28		17.0	-	17.0	246,000	147,000	99,000	-	-
충 청 북 도		5			116.0	12.4	103.6	2,212,203	1,548,742	663,461	5	607
Ch'ungch'ŏngbuk-do												
	옥 천 대 안	1995.10. 9	'95.11.14~ '96. 5.13		15.0	-	15.0	330,000	231,000	99,000	-	-
	영 동 신 탄	1995.10. 9	'95.10.25~ '96. 5.22		17.0	-	17.0	374,000	262,000	112,000	-	-
	괴 산 평 탄	1995.10.16	'95.11.13~ '96. 5.10		19.0	-	19.0	418,000	292,600	125,400	5	607

사업준공현황(계속)

Upland Improvement Projects(Cont'd)

Unit : Area ha
Cost.....1,000 Won

Rural Road		구 획 크 기	용수로 Irrigation Canal						배수로 Drainage Canal						사업구분 Project Source
농로 Farm Road			간선 Main			지선 Second			간선 Main			지선 Second			
구 격 Width (m)	연 장 Length (m)		토 공 Earth- works (조/m)	공 작 물 Structures		토 공 Earth- works (조/m)	공 작 물 Structures		토 공 Earth- works (조/m)	공 작 물 Structures		토 공 Earth- works (조/m)	공 작 물 Structures		
		Block Size (m×m)	연 장 Length (m)	개 소 Place	연 장 Length (m)	개 소 Place	연 장 Length (m)	개 소 Place	연 장 Length (m)	개 소 Place	연 장 Length (m)	개 소 Place	연 장 Length (m)	개 소 Place	
277	86,363		122/32,174	41,406	25	35/15,388	38,109	57	-	4,614	21	82/19,070	40,129	107	
9	2,098	-	-	-	-	-	3,086	-	-	-	-	-	1,597	9	
3	848	-	-	-	-	-	1,420	-	-	-	-	-	200	2	단독사업
3	920	-	-	-	-	-	1,382	-	-	-	-	-	1,382	4	단독사업
3	330	-	-	-	-	-	284	-	-	-	-	-	15	3	단독사업
30	13,221		1/483	-	-	8/2,630	9,871	11	4/2,377	-	-	8/3,876	9,042	6	
4	926	140x140	1/483	-	-	-	-	-	4/2,377	-	-	2/618	-	-	단독사업
-	-	-	-	-	-	-	3,154	1	-	-	-	-	-	-	단독사업
3	582	100x100	-	-	-	8/2,630	-	-	-	-	-	-	-	-	농업용수 병행사업
-	303	252x252	-	-	-	-	-	-	-	-	-	-	-	-	단독사업
3	-	300x300	-	-	-	-	-	-	-	-	-	-	-	-	단독사업
-	-	220x220	-	-	-	-	-	-	-	-	-	-	-	-	단독사업
4	1,980	-	-	-	-	-	-	-	-	-	-	-	-	-	단독사업
4	3,355	-	-	-	-	-	916	3	-	-	-	4/3,058	3,058	-	단독사업
4	3,189	100x40	-	-	-	-	1,500	2	-	-	-	-	4,202	4	단독사업
4	1,680	-	-	-	-	-	372	1	-	-	-	-	1,782	2	단독사업
4	1,206	-	-	-	-	-	3,929	4	-	-	-	-	-	-	단독사업
20	4,569		-	4,528	2	5/528	528	5	1/354	132	4	4/639	3,632	39	
3	1,181	-	-	-	-	5/528	528	5	-	-	-	-	2,761	24	농업용수 병행사업
4	400	-	-	4,528	2	-	-	-	-	-	-	-	-	-	단독사업
3	1,120	100x30	-	-	-	-	-	-	1/354	132	4	3/430	364	14	단독사업

27. 발 기 반 정 비 Completion Status of

단위 : 면적...헥타아르
금액.....천원

시 도 Province	시 군 Shi and Gun	지구명 Name of Project Unit	인가년월일 Date of Establishment Authorized	공사기간 Construction Period	준공면적 Completed Area			사 업 비 Project Cost			농 도	
					계 Total	답 Paddy Field	전 Upland	계 Total	국고보조금 Government Subsidy	지방비 Local Government Subsidy	진 입 로 Access Road	
											규 격 Width (m)	연 장 Length (m)
		신 평	1995. 8.21	'95.10.23~ '96. 5.30	46.3	-	46.3	242,352	193,881	48,471	-	-
	보 성 Posŏng	도 안	1995. 8.21	'95.11. 3~ '96. 4.30	9.1	-	9.1	264	159	105	5	140
		오 봉	1995. 8.21	'95.11. 3~ '96. 4.30	14.1	-	14.1	330	231	99	5	314
	장 흥 Changhŭng	내 안	1995. 9. 1	'95.10. 9~ '96. 1. 2	10.3	-	10.3	176,000	123,200	52,800	4	546
		자 미	1995. 9. 1	'95.10. 9~ '96. 1. 2	7.0	-	7.0	154,000	107,800	46,200	-	365
	영 암 Yŏng-am	구 학	1995. 8.30	'95.10.10~ '96. 5.30	20.9	-	20.9	566,000	308,000	258,000	-	-
		봉 호	1995. 8.30	'95.10.15~ '96. 5.30	17.1	-	17.1	486,000	308,000	178,000	4	300
	무 안 Muan	죽 산	1995. 5.30	'95.10.1~ '96.5.30	36.0	-	36.0	770,000	616,000	154,000	-	-
	합 평 Hamp'yŏng	예 덕	1995. 9.25	'95.10. 1~ '96. 5.30	45.0	-	45.0	990,000	693,000	297,000	5	970
	완 도 Wando	배 운	1995. 8.21	'95.10.15~ '96. 3.28	25.0	-	25.0	550,000	385,000	165,000	6	1,157
	진 도 Chindo	옥 대	1995.10. 1	'95.10.12~ '96. 8.31	19.9	-	19.9	506,000	354,200	151,800	5	512
	신 안 Shinan	백 산	1995. 9.28	'95.10.18~ '96. 6. 3	53.6	-	53.6	986,104	812,000	174,104	-	-
경 상 북 도 Kyŏngsangbuk-do		35			528.4	0.7	527.7	7,758,814	5,788,816	1,969,998	69	8,141
	포 항 P'ohang	중 산	1995.10. 8	'95.10.24~ '96. 4.20	14.0	-	14.0	220,000	110,000	110,000	5	852
	안 동 Andong	안 신 양	1995.10.17	'95.12. 5~ '96. 5.30	11.7	-	11.7	190,000	152,000	38,000	-	-
		모 살 미	1995.10.17	'95.12. 5~ '96. 5.30	6.4	-	6.4	109,000	87,200	21,800	-	-
		망 호	1995.10.17	'95.12. 5~ '96. 5.30	24.5	-	24.5	331,000	264,800	66,200	-	-
		고 하	1995.10.17	'95.12. 5~ '96. 5.30	12.8	-	12.8	211,000	168,800	42,200	-	-
		원 립	1995.10.17	'95.12. 5~ '96. 5.30	15.6	-	15.6	226,000	180,800	45,200	-	-
		늑 대	1995.10.17	'95.12. 5~ '96. 5.30	20.2	-	20.2	396,000	316,800	79,200	-	-
	영 주 Yŏngju	버 드 레	1995.12. 2	'95.12.23~ '96. 7.24	14.7	-	14.7	263,856	263,856	-	5	340

27. 발 기 반 정 비 Completion Status of

단위: 면적...헥타아르
금액.....천원

시 도 Province	시 군 Shi and Gun	지구명 Name of Project Unit	인가년월일 Date of Establishment Authorized	공사기간 Construction Period	준공면적 Completed Area			사 업 비 Project Cost			농 도	
					계 Total	답 Paddy Field	전 Upland	계 Total	국고보조금 Government Subsidy	지방비 Local Government Subsidy	진 입 로 Access Road	
											규 격 Width (m)	연 장 Length (m)
		원 통	1995. 12.1	'95.12.22~ '96. 8.21	19.1	-	19.1	330,486	330,486	-	5	380
		소 다 래	1995. 12.2	'95.12.22~ '96. 6.29	9.7	-	9.7	162,640	162,640	-	5	163
	영 천 Yŏngch'ŏn	덕 연	1995.11. 9	'95.11.23~ '96. 7. 5	23.0	-	23.0	589	412	177	-	-
		옥 천	1995.11. 9	'95.11.23~ '96. 5.26	23.3	-	23.3	416	262	154	-	-
	경 산 Kyŏngsan	산 전	1995.10. 4	'95.11.11~ '96. 4. 8	17.0	-	17.0	226,000	158,000	68,000	4	420
		내 촌	1995.10. 4	'95.12.18~ '96. 4.20	10.0	-	10.0	194,000	136,000	58,000	3	840
	군 위 Kunwi	화 창	1995.11. 3	'95.12.19~ '96. 9. 9	7.0	-	7.0	253	177	76	-	-
		고 곡	1995.11. 3	'95.12.19~ '96. 7. 1	20.0	-	20.0	284	199	85	-	-
		중 용	1995.11. 3	'95.12.18~ '96. 8.27	10.0	-	10.0	368	258	110	-	-
		번 덕	1995.11. 3	'95.12.18~ '96. 8. 6	9.0	-	9.0	276	193	83	-	-
	의 성 Ŭisŏng	신 계	1995.10. 2	'95.11.20~ '96. 6.30	28.0	-	28.0	435,000	305,000	130,000	5	670
		용 사	1995.10. 2	'95.11.15~ '96. 7. 3	14.0	-	14.0	361,000	253,000	108,000	5	470
	청 송 Ch'ŏngsong	거 대	1995.10.20	'95.11.11~ '96. 5.28	10.0	-	10.0	152,000	106,000	46,000	-	-
		두 들	1995.10.20	'95.11.13~ '96. 5.28	16.0	-	16.0	234,000	163,000	71,000	-	-
		양 숙	1995.10.20	'95.11.10~ '96. 5.28	18.0	-	18.0	213,000	148,000	65,000	-	-
		늘 인	1995.10.20	'95.11. 6~ '96. 5.28	7.0	-	7.0	107,000	75,000	32,000	-	-
	영 덕 Yŏngdŏk	오 천	1995.10. 5	'95.11.23~ '96. 5.20	20.0	0.3	19.7	197,000	118,000	79,000	-	-
		삼 화	1995.10. 5	'95.11.23~ '96. 5.20	28.0	0.4	27.6	826,000	496,000	330,000	-	-
	청 도 Ch'ŏngdo	석 통	1995.11.18	'95.12.16~ '96. 5.13	7.6	-	7.6	107,836	75,485	32,351	-	-
	봉 화 Ponghwa	건 정	1995.11.21	'95.11.30~ '96.5.30	8.7	-	8.7	155,784	124,628	31,156	4	260
		오 천	1995.11.21	'95.11.30~ '96.5.30	20.0	-	20.0	384,387	307,509	76,878	5	586

사업준공현황(계속)

Upland Improvement Projects(Cont'd)

Unit : Area ha
Cost 1,000 Won

Rural Road		구획크기 Block Size (m×m)	용수로 Irrigation Canal						배수로 Drainage Canal						사업구분 Project Source	
농로 Farm Road			간선 Main			지선 Second			간선 Main			지선 Second				
규격 Width (m)	연장 Length (m)		토공 Earth-works (조/m)	공작물 Structures		토공 Earth-works (조/m)	공작물 Structures		토공 Earth-works (조/m)	공작물 Structures		토공 Earth-works (조/m)	공작물 Structures			
		연장 Length (m)		개소 Place	연장 Length (m)		개소 Place	연장 Length (m)		개소 Place	연장 Length (m)		개소 Place			
4	1,100	-	2/1,490	-	-	-	-	-	8/3,894	-	-	-	-	-	-	단독사업
4	940	-	7/2,198	-	-	-	-	-	-	-	-	-	-	-	-	단독사업
4	2,915	-	-	-	-	-	974	4	-	-	-	-	2,989	10	-	단독사업
4	268	-	-	-	-	-	2,360	3	-	-	-	-	1,956	5	-	단독사업
3	1,170	-	1/490	-	-	-	-	-	1/1,560	-	-	-	-	-	-	단독사업
-	-	-	1/1,090	-	-	-	-	-	1/1,940	-	-	-	-	-	-	단독사업
5	531	-	-	1,110	-	-	-	-	-	-	-	-	-	-	-	단독사업
5	1,138	-	-	-	-	-	-	-	-	368	4	-	-	-	-	단독사업
5	958	-	-	1,583	-	-	-	-	-	240	3	-	-	-	-	단독사업
5	424	-	-	1,280	-	-	-	-	-	553	4	-	-	-	-	단독사업
5	2,275	-	-	-	-	-	-	-	-	-	-	-	-	-	-	단독사업
4	950	-	-	884	1	-	1,864	3	-	-	-	-	906	2	-	단독사업
-	-	-	-	-	-	-	1,084	2	-	-	-	-	1,093	7	-	단독사업
-	-	-	-	-	-	-	554	2	-	-	-	-	1,496	5	-	단독사업
-	-	-	-	-	-	-	437	2	-	-	-	-	1,399	6	-	단독사업
-	-	-	-	-	-	-	260	1	-	-	-	-	784	3	-	단독사업
5	1,286	-	-	-	-	-	1,518	2	-	-	-	-	920	2	-	단독사업
5	2,140	-	-	-	-	-	678	1	-	-	-	-	1,560	5	-	단독사업
4	431	-	-	1,118	1	-	-	-	-	-	-	-	-	-	-	단독사업
-	-	-	-	-	-	-	40	-	-	-	-	-	962	-	-	단독사업
4	180	-	-	-	-	-	900	-	-	-	-	-	1,410	-	-	단독사업

27. 발 기 반 정 비 Completion Status of

단위 : 면적...헥타아르
금액.....천원

시 도	시 군	지구명	인가년월일	공사기간	준공면적 Completed Area			사 업 비 Project Cost			농 도	
					계	답	전	계	국고보조금	지방비	진 입 로	
											Total	Paddy Field
경 상 남 도 Kyongsangnam-do	울 진 Ulchin	평 마	1995.11.21	'95.11.30~ '96.5.30	7.3	-	7.3	145,516	116,412	29,104	-	-
		양 지 마	1995.11.21	'95.11.30~ '96.5.30	13.7	-	13.7	150,329	120,265	30,064	5	100
		평 지	1995.11.21	'95.11.30~ '96.5.30	19.4	-	19.4	337,627	270,101	67,526	5	300
		군 메 리	1995.11.21	'95.11.30~ '96.5.30	12.7	-	12.7	133,167	106,533	26,634	5	360
		홍 달	1995.10.20	'95.12.21~ '96. 8.21	15.0	-	15.0	317,000	222,000	95,000	4	780
	깨 발 골	1995.10.20	'95.12.18~ '96.12. 9	15.0	-	15.0	640,000	449,000	191,000	4	1,620	
	15				193.2	4.7	188.5	3,831,320	2,893,388	937,934	785	4,454
	통 영 T'ongyöng 밀 양 Miryang 거 제 Köje 의 령 Üiryöng 고 성 Kosöng 남 해 Namhae 하 동 Hadong 산 청 Sanch'öng 함 양 Hamyang 거 창 Köch'ang 합 천 Hapch'ön	신 봉	1995.10.30	'95.11.16~ '96. 3.25	5.0	-	5.0	75,000	42,000	33,000	4	144
		신 안	1995.10.30	'95.12. 4~ '96. 5. 1	7.0	0.5	6.5	138,612	94,256	44,356	-	-
		대 곡	1995.10.30	'95.12. 4~ '96. 6. 4	20.0	4.2	15.8	367,128	249,647	117,481	-	-
		송 포	1995.12. 3	'95.12.10~ '96.12.31	6.6	-	6.6	109,000	87,000	22,000	-	-
		산 북	1995.10.10	'95.10.24~ '96. 6.27	9.2	-	9.2	143,953	100,767	43,186	-	-
		대 곡	1995.11.23	'95.12. 8~ '96. 7.26	25.0	-	25.0	217,807	152,464	65,343	4	651
		매 수	1995.11.29	'95.12.19~ '96. 3.23	8.0	-	8.0	215,700	172,700	43,000	-	-
		곡 용	1995.11.29	'95.12. 7~ '96. 3.15	5.0	-	5.0	145,900	116,900	29,000	-	-
덕 월		1995.12. 2	'95.12. 5~ '96. 6.30	7.0	-	7.0	151,000	101,000	50,000	4	3,000	
목 도		1995. 7.10	'96.11. 1~ '97. 9.30	34.0	-	34.0	811,800	648,800	163,000	-	-	
양 촌	1995.11.10	'95.11.30~ '96. 7.30	7.8	-	7.8	288,920	173,352	115,568	-	-		
하 교	1995.11.20	'95.11.30~ '96.3.30	19.4	-	19.4	307,300	245,300	62,000	650	5		
내 백	1995.11.20	'95.11.30~ '96.3.30	24.2	-	24.2	439,200	351,200	88,000	120	4		
갈 마	1995. 9.19	'95.10.27~ '96. 7.25	15.0	-	15.0	310,000	248,000	62,000	-	-		
동 발 골	1995.10.20	'95.11.25~ '96. 5.23	-	-	-	110,000	110,000	-	3	650		

사업준공현황(계속)

Upland Improvement Projects(Cont'd)

Unit : Area ha
Cost 1,000 Won

시도	시군	수원공명	준공면적 Completed Area			사업비 Project Cost				시설구분	직경	채수량	심도
			계	전	답	계	국고보조금	지방비	기타				
Province	Shi and Gun	Name of Facilities	Total	Upland	Paddy Field	Total	Government Subsidy	Local Government Subsidy	Others	Irrigation Source	Diameter (mm)	Amount of Water Attained (m ³ /s)	Depth (m)
		일천 2	8.0	8.0	-	54,900	36,600	18,300	-	암반	200	0.003	150
		일천 3	8.0	8.0	-	54,900	36,600	18,300	-	암반	200	0.004	150
		건천 1	7.0	7.0	-	39,100	39,100	-	-	암반	200	0.002	274
		건천 2	8.0	8.0	-	39,100	39,100	-	-	암반	200	0.003	50
		건천 3	8.0	8.0	-	39,100	39,100	-	-	암반	200	0.002	270
		건천 4	8.0	8.0	-	39,100	39,100	-	-	암반	200	0.002	55
		건천 5	8.0	8.0	-	39,100	39,100	-	-	암반	200	0.004	220
		건천 6	8.0	8.0	-	39,100	39,100	-	-	암반	200	0.003	201
		건천 7	8.0	8.0	-	39,100	39,100	-	-	암반	200	0.002	250
		건천 8	8.0	8.0	-	39,100	39,100	-	-	암반	200	0.002	230
		건천 9	8.0	8.0	-	39,100	39,100	-	-	암반	200	0.002	350
		건천 10	8.0	8.0	-	39,100	39,100	-	-	암반	200	0.002	230
		건천 11	8.0	8.0	-	39,100	39,100	-	-	암반	200	0.002	104
		낙천 1	18.0	18.0	-	42,000	42,000	-	-	암반	200	0.002	205
		낙천 2	18.0	18.0	-	42,000	42,000	-	-	암반	200	0.003	250
	철원	청하골1	9.0	9.0	-	86,221	51,733	34,488	-	암반	200	0.002	148
	Ch'ŏrwon	청하골2	9.0	9.0	-	86,221	51,733	34,488	-	암반	200	0.003	200
		청하골3	10.0	10.0	-	86,221	51,733	34,488	-	암반	200	0.002	185
	화천	신대1호	15.0	15.0	-	42,000	42,000	-	-	암반	200	0.002	82
	Hwach'ŏn	신대2호	17.0	17.0	-	42,000	42,000	-	-	암반	200	0.001	200
		용당3호	9.0	9.0	-	42,000	42,000	-	-	암반	200	0.003	200
	인제	용수골1	9.0	9.0	-	44,000	44,000	-	-	암반	200	0.002	200
	Inje	용수골2	8.0	8.0	-	40,000	40,000	-	-	암반	200	0.002	200
충청북도		15	110.0	97.8	12.4	551,228	399,341	151,887	-				
Ch'ungch'ŏngbuk-do													
	제천	자작	3.0	3.0	-	36,902	29,522	7,380	-	암반	200	0.003	183
	Chech'ŏn												
	옥천	대안 1	3.0	3.0	-	26,550	21,240	5,310	-	암반	200	0.004	96
	Okch'ŏn	대안 2	3.0	3.0	-	26,550	21,240	5,310	-	암반	200	0.004	83
	영동	신탄 1	8.0	8.0	-	38,312	26,819	11,493	-	암반	250	0.003	150
	Yŏngdong	신탄 2	9.0	9.0	-	38,312	26,819	11,493	-	암반	250	0.003	150
	괴산	평탄 1	13.0	13.0	-	18,542	14,833	3,709	-	암반	250	0.005	127
	Koesan	평탄 2	6.0	6.0	-	26,263	21,010	5,253	-	암반	250	0.001	178
	음성	영산 1	6.9	4.4	2.5	50,824	35,576	15,248	-	암반	200	0.003	98
	Ŭmsŏng	영산 2	12.2	7.9	4.3	50,825	35,579	15,246	-	암반	200	0.002	82

27. 발 기 반 정 비

Completion Status of

단위: 면적...헥타아르
금액.....천원

시 도	시 군	수원공명	준공면적 Completed Area			사 업 비 Project Cost				시설구분	직 경	채수량	심 도	
			계	전	답	계	국고보조금	지방비	기 타					
Province	Shi and Gun	Name of Facilities	Total	Upland	Paddy Field	Total	Government Subsidy	Local Government Subsidy	Others	Irrigation Source	Diameter (mm)	Amount of Water Attained (m ³ /s)	Depth (m)	
충청남도 Ch'ungch'ōngnam-do	단 양 Tanyang	영 산 3	7.2	4.6	2.6	50,824	35,577	15,247	-	암 반	200	0.003	80	
		영 산 4	8.7	5.7	3.0	50,824	35,576	15,248	-	암 반	200	0.002	83	
		동 대 1	8.0	8.0	-	34,125	23,888	10,237	-	암 반	50	0.005	80	
		동 대 2	8.0	8.0	-	34,125	23,888	10,237	-	암 반	50	0.005	150	
		동 대 3	7.0	7.0	-	34,125	23,887	10,238	-	암 반	65	0.003	182	
		동 대 4	7.0	7.0	-	34,125	23,887	10,238	-	암 반	65	0.003	150	
		10	75.0	75.0	-	620,000	440,000	180,000	-					
	전라북도 Ch'ōllabuk-do	논 산 Nonsan	산 노 1	8.0	8.0	-	70,000	49,000	21,000	-	암 반	200	0.003	200
			산 노 2	8.0	8.0	-	70,000	49,000	21,000	-	암 반	200	0.003	200
			산 노 3	8.0	8.0	-	70,000	49,000	21,000	-	암 반	200	0.003	200
산 노 4			8.0	8.0	-	70,000	49,000	21,000	-	암 반	200	0.003	200	
채 광		채 광 1	8.0	8.0	-	70,000	49,000	21,000	-	암 반	200	0.003	200	
		채 광 2	8.0	8.0	-	70,000	49,000	21,000	-	암 반	200	0.003	200	
		채 광 3	8.0	8.0	-	70,000	49,000	21,000	-	암 반	200	0.003	200	
		채 광 4	8.0	8.0	-	70,000	49,000	21,000	-	암 반	200	0.003	200	
청 양 Ch'ōng-yang		용 마 1	5.5	5.5	-	30,000	24,000	6,000	-	암 반	200	0.003	76	
		용 마 2	5.5	5.5	-	30,000	24,000	6,000	-	암 반	200	0.003	45	
	28	158.3	158.3	-	954,724	911,724	43,000	-						
강원도 Kangwon-do	남 원 Namwon	일 대	9.5	9.5	-	40,000	32,000	8,000	-	암 반	200	0.003	200	
		인 풍	4.5	4.5	-	40,000	32,000	8,000	-	암 반	200	0.002	150	
	장 수 Changsu	송 천 1	6.0	6.0	-	35,000	35,000	-	-	암 반	200	0.002	120	
		송 천 2	6.0	6.0	-	35,000	35,000	-	-	암 반	200	0.002	120	
		앞 들 1	5.0	5.0	-	35,000	35,000	-	-	암 반	200	0.002	150	
		앞 들 2	5.0	5.0	-	35,000	35,000	-	-	암 반	200	0.002	130	
		남 산 1	6.0	6.0	-	35,000	35,000	-	-	암 반	200	0.002	193	
	갈 별	남 산 2	5.0	5.0	-	35,000	35,000	-	-	암 반	200	0.002	150	
		갈 별 1	6.0	6.0	-	35,000	35,000	-	-	암 반	200	0.003	120	
		갈 별 2	6.0	6.0	-	35,000	35,000	-	-	암 반	200	0.002	130	
	갈 별	갈 별 3	6.0	6.0	-	35,000	35,000	-	-	암 반	200	0.002	140	
		임 실 Imshil	물 우 1	5.5	5.5	-	30,000	21,000	9,000	-	암 반	200	0.002	150
			물 우 2	5.5	5.5	-	30,000	21,000	9,000	-	암 반	200	0.003	150
고 창 Koch'ang	막 동	10.3	10.3	-	30,000	21,000	9,000	-	암 반	200	0.002	150		
	성 남 1	9.0	9.0	-	45,000	45,000	-	-	암 반	200	0.002	100		

27. 발 기 반 정 비 Completion Status of

단위 : 면적...헥타아르
금액.....천원

시 도	시 군	수원공명	준공면적 Completed Area			사 업 비 Project Cost				시설구분	직 경	채수량	심 도
			계	전	답	계	국고보조금	지방비	기 타				
Province	Shi and Gun	Name of Facilities	Total	Upland	Paddy Field	Total	Government Subsidy	Local Government Subsidy	Others	Irrigation Source	Diameter (mm)	Amount of Water Attained (m ³ /s)	Depth (m)
		연 지 2	3.0	3.0	-	30,000	24,000	6,000	-	암 반	200	0.003	150
		연 지 3	3.0	3.0	-	30,000	24,000	6,000	-	암 반	200	0.003	150
		도 청 1	3.0	3.0	-	30,000	24,000	6,000	-	암 반	200	0.003	160
		도 청 2	3.0	3.0	-	30,000	24,000	6,000	-	암 반	200	0.003	170
	영 암	조 동	108.4	108.4	-	350,000	280,000	70,000	-	암 반	200	0.406	130
	Yöng-am	부 암	11.2	11.2	-	53,000	42,400	10,600	-	암 반	200	0.047	130
	무 안	죽 산 1	3.0	3.0	-	30,000	24,000	6,000	-	암 반	200	0.001	90
	Muan	죽 산 1	3.0	3.0	-	30,000	24,000	6,000	-	암 반	200	0.001	90
		죽 산 1	3.0	3.0	-	30,000	24,000	6,000	-	암 반	200	0.001	90
	함 평	예 덕 1	10.0	10.0	-	30,000	24,000	6,000	-	암 반	200	0.002	100
	Hampy'öng	예 덕 2	10.0	10.0	-	30,000	24,000	6,000	-	암 반	200	0.002	100
		예 덕 3	10.0	10.0	-	30,000	24,000	6,000	-	암 반	200	0.002	100
		예 덕 4	10.0	10.0	-	30,000	24,000	6,000	-	암 반	200	0.002	100
		예 덕 5	5.0	5.0	-	30,000	24,000	6,000	-	암 반	200	0.002	100
	완 도	백 운 1	5.0	5.0	-	30,000	21,000	9,000	-	암 반	250	0.002	72
	Wando	백 운 2	4.0	4.0	-	30,000	21,000	9,000	-	암 반	250	0.002	70
		백 운 3	3.0	3.0	-	30,000	21,000	9,000	-	암 반	250	0.001	70
	진 도	고 야 1	3.0	3.0	-	17,000	17,000	-	-	암 반	200	0.003	77
	Chindo	고 야 1	3.0	3.0	-	17,000	17,000	-	-	암 반	200	0.002	81
		옥 대 1	3.0	3.0	-	30,000	24,000	3,000	3,000	암 반	200	0.002	100
		옥 대 2	3.0	3.0	-	30,000	24,000	3,000	3,000	암 반	200	0.003	100
		옥 대 3	3.0	3.0	-	30,000	24,000	3,000	3,000	암 반	200	0.003	100
		수 역 1	3.0	3.0	-	16,000	16,000	-	-	암 반	200	0.002	105
		수 역 2	3.0	3.0	-	16,000	16,000	-	-	암 반	200	0.002	80
		수 역 3	3.0	3.0	-	15,000	15,000	-	-	암 반	200	0.002	92
		수 역 4	3.0	3.0	-	15,000	15,000	-	-	암 반	200	0.002	84
	신 안	백 산 1	11.0	11.0	-	30,000	30,000	-	-	암 반	200	0.001	95
	Shinan	백 산 2	10.0	10.0	-	30,000	30,000	-	-	암 반	200	0.001	80
		백 산 3	11.0	11.0	-	30,000	30,000	-	-	암 반	200	0.001	85
		백 산 4	11.0	11.0	-	30,000	30,000	-	-	암 반	200	0.001	110
		백 산 5	10.6	10.6	-	30,000	30,000	-	-	암 반	200	0.001	90
경 상 북 도		50	573.7	573.7	-	2,132,982	1,304,554	828,428	-				
Kyöngsangbuk-do													
	포 항	중 산 1	7.0	7.0	-	30,000	-	30,000	-	암 반	150	0.004	120
	P'ohang	중 산 2	7.0	7.0	-	30,000	-	30,000	-	암 반	150	0.007	122

사 업 준 공 현 황(계속)

Upland Improvement Projects(Cont'd)

Unit : Area ha
Cost 1,000 Won

시 도 Province	시 군 Shi and Gun	수원공명 Name of Facilities	준공면적 Completed Area			사 업 비 Project Cost				시설구분 Irrigation Source	직 경 Diameter (mm)	채수량 Amount of Water Attained (m^3/s)	심 도 Depth (m)		
			계 Total	전 Upland	답 Paddy Field	계 Total	국고보조금 Government Subsidy	지방비 Local Government Subsidy	기 타 Others						
안 동 Andong	망 초 1 망 초 2 망 초 3 원 립 1 원 립 2 고 하 1 고 하 2 모 살 미 안신양1 안신양2 녹 래 1 녹 래 2	망 초 1	8.1	8.1	-	38,717	30,974	7,743	-	암 반	250	0.003	148		
		망 초 2	9.2	9.2	-	43,975	35,180	8,795	-	암 반	250	0.003	194		
		망 초 3	7.2	7.2	-	34,415	27,532	6,883	-	암 반	250	0.003	102		
		원 립 1	7.3	7.3	-	34,893	30,314	4,579	-	암 반	250	0.003	175		
		원 립 2	8.3	8.3	-	39,673	31,738	7,935	-	암 반	250	0.005	98		
		고 하 1	6.4	6.4	-	30,591	24,473	6,118	-	암 반	250	0.003	80		
		고 하 2	6.4	6.4	-	30,591	24,473	6,118	-	암 반	250	0.003	112		
		모 살 미	6.4	6.4	-	30,591	24,473	6,118	-	암 반	250	0.003	175		
		안신양1	5.7	5.7	-	27,246	21,797	5,449	-	암 반	250	0.003	220		
		안신양2	6.0	6.0	-	28,680	22,944	5,736	-	암 반	250	0.003	117		
		녹 래 1	10.2	10.2	-	48,755	39,004	9,751	-	암 반	250	0.003	193		
		녹 래 2	10.0	10.0	-	47,799	38,239	9,560	-	암 반	250	0.003	167		
		영 주 Yŏngju	버드래 원 통 1 원 통 2 소 다 래	버드래	14.0	14.0	-	40,000	32,000	8,000	-	암 반	200	0.002	200
				원 통 1	10.0	10.0	-	40,000	32,000	8,000	-	암 반	200	0.002	195
원 통 2	9.1			9.1	-	40,000	32,000	8,000	-	암 반	200	0.002	205		
소 다 래	9.7			9.7	-	40,000	32,000	8,000	-	암 반	200	0.003	150		
영 천 Yŏngch'ŏn	덕 연 1 덕 연 2 덕 연 3 옥 천 1 옥 천 2 옥 천 3 옥 천 4	덕 연 1	23.0	23.0	-	44,262	44,262	-	-	암 반	200	0.002	240		
		덕 연 2	23.0	23.0	-	44,262	44,262	-	-	암 반	200	0.003	160		
		덕 연 3	23.0	23.0	-	44,262	44,262	-	-	암 반	200	0.003	190		
		옥 천 1	23.3	23.3	-	44,262	44,262	-	-	암 반	200	0.002	210		
		옥 천 2	23.3	23.3	-	44,262	44,262	-	-	암 반	200	0.003	170		
		옥 천 3	23.3	23.3	-	44,262	44,262	-	-	암 반	200	0.002	210		
		옥 천 4	23.3	23.3	-	44,262	44,262	-	-	암 반	200	0.003	210		
		상 주 Sangju	황 령 황 령 갈 골 갈 골	황 령	17.0	17.0	-	40,000	-	40,000	-	암 반	250	0.003	203
황 령	18.0			18.0	-	40,000	-	40,000	-	암 반	250	0.005	203		
갈 골	16.0			16.0	-	40,000	-	40,000	-	암 반	250	0.003	200		
갈 골	10.0			10.0	-	40,000	-	40,000	-	암 반	250	0.003	200		
문 경 Munkyŏng	내 화 화 산 하 초	내 화	7.0	7.0	-	42,000	33,600	8,400	-	암 반	250	0.002	114		
		화 산	22.2	22.2	-	84,000	67,200	16,800	-	암 반	250	0.001	90		
		하 초	11.5	11.5	-	42,000	33,600	8,400	-	암 반	250	0.002	90		
군 위 Kunwi	사 촌 사 촌	사 촌	3.0	3.0	-	40,000	32,000	8,000	-	암 반	200	0.003	120		
		사 촌	3.0	3.0	-	40,000	32,000	8,000	-	암 반	200	0.002	120		
의 성 Ūisŏng	용 사 1 용 사 2	용 사 1	14.0	14.0	-	36,000	25,200	10,800	-	암 반	200	0.003	150		
		용 사 2	-	-	-	36,000	25,200	10,800	-	암 반	200	0.003	150		
청 송 Ch'ŏngsong	거 대	10.0	10.0	-	45,832	31,781	14,051	-	암 반	250	0.004	160			

27. 발 기 반 정 비

Completion Status of

단위 : 면적...헥타아르
금액.....천원

시 도	시 군	수원공명 Name of Facilities	준공면적 Completed Area			사 업 비 Project Cost				시설구분 Irrigation Source	직 경 Diameter (mm)	채수량 Amount of Water Attained (m^3/s)	심 도 Depth (m)
			계 Total	전 Upland	답 Paddy Field	계 Total	국고보조금 Government Subsidy	지방비 Local Government Subsidy	기 타 Others				
영 양 Yöng-yang	영 덕 Yöngdök	두 들	16.0	16.0	-	79,844	55,617	24,227	-	암 반	250	0.007	182
		양 속	18.0	18.0	-	75,797	52,757	23,040	-	암 반	250	0.007	165
		늘 인	7.0	7.0	-	37,834	26,624	11,210	-	암 반	250	0.004	190
		동 부	1.0	1.0	-	40,000	40,000	-	-	암 반	250	0.003	100
	봉 화 Ponghwa	오 천 2-1	10.0	10.0	-	50,000	30,000	20,000	-	암 반	250	0.004	120
		오 천 2-2	10.0	10.0	-	50,000	30,000	20,000	-	암 반	250	0.004	120
		건 정	8.7	8.7	-	44,000	-	44,000	-	암 반	200	0.003	132
		오 전	10.5	10.5	-	44,000	-	44,000	-	암 반	200	0.002	70
		오 전	9.5	9.5	-	44,000	-	44,000	-	암 반	200	0.002	90
		평 마	7.3	7.3	-	44,000	-	44,000	-	암 반	200	0.003	81
경 상 남 도 Kyöngsangnam-do	양 지 마	13.7	13.7	-	44,000	-	44,000	-	암 반	200	0.002	174	
	평 지	10.0	10.0	-	44,000	-	44,000	-	암 반	200	0.004	70	
	평 지	9.4	9.4	-	43,915	-	43,915	-	암 반	200	0.003	85	
	31	236.2	236.2	-	1,844,400	1,490,193	354,207	-					
울 산 Ülsan	신 암	72.9	72.9	-	563,600	450,920	112,680	-	암 반	200	0.032	150	
	김 해 Kimhae	양 지 1	6.0	6.0	-	42,000	33,600	8,400	-	암 반	200	0.003	120
		양 지 1	4.0	4.0	-	42,000	33,600	8,400	-	암 반	200	0.003	105
	거 제 Köje	송 포 1	3.0	3.0	-	30,000	30,000	-	-	암 반	250	0.002	98
		송 포 2	3.0	3.0	-	30,000	30,000	-	-	암 반	250	0.002	101
	의 령 Üiryöng	대 곡 1	2.0	2.0	-	23,000	16,100	6,900	-	암 반	200	0.002	150
		대 곡 2	2.0	2.0	-	23,000	16,100	6,900	-	암 반	200	0.002	150
		대 곡 3	2.0	2.0	-	23,000	16,100	6,900	-	암 반	200	0.002	150
		대 곡 4	2.0	2.0	-	23,000	16,100	6,900	-	암 반	200	0.002	150
	합 안 Haman	산 북	2.0	2.0	-	23,000	16,100	6,900	-	암 반	200	0.002	110
양 촌		7.5	7.5	-	125,005	74,204	50,801	-	암 반	250	0.001	130	
창 념 Ch'angnyöng	덕 암	5.7	5.7	-	93,995	55,769	38,226	-	암 반	250	0.002	120	
	연 당	20.0	20.0	-	328,300	262,300	66,000	-	암 반	250	0.003	150	
	고 성 Kosöng	매 수 1	4.0	4.0	-	20,000	20,000	-	-	암 반	200	0.002	100
		매 수 2	4.0	4.0	-	20,000	20,000	-	-	암 반	200	0.002	100
	하 동 Hadong	곡 용	5.0	5.0	-	33,000	33,000	-	-	암 반	200	0.002	100
		목 도 1	5.0	5.0	-	21,000	16,800	4,200	-	암 반	200	0.002	100
	목 도 2	6.0	6.0	-	21,000	16,800	4,200	-	암 반	200	0.002	100	


사업준공현황(계속)

Upland Improvement Projects(Cont'd)

Unit : Area ha
Cost.....1,000 Won

시도	시군	수원공명	준공면적 Completed Area			사업비 Project Cost				시설구분	직경	채수량	심도
			계	전	답	계	국고보조금	지방비	기타				
Province	Shi and Gun	Name of Facilities	Total	Upland	Paddy Field	Total	Government Subsidy	Local Government Subsidy	Others	Irrigation Source	Diameter (mm)	Amount of Water Attained (m ³ /s)	Depth (m)
		목도 3	5.0	5.0	-	21,000	16,800	4,200	-	암반	200	0.002	100
		목도 4	6.0	6.0	-	21,000	16,800	4,200	-	암반	200	0.002	100
		목도 5	6.0	6.0	-	21,000	16,800	4,200	-	암반	200	0.002	96
		목도 6	6.0	6.0	-	21,000	16,800	4,200	-	암반	200	0.002	100
	산청	신연	4.5	4.5	-	30,000	30,000	-	-	암반	250	0.002	152
	Sanch'ŏng												
	함양	하교 1	9.7	9.7	-	33,100	33,100	-	-	암반	250	0.003	100
	Hamyang	하교 2	9.7	9.7	-	33,100	33,100	-	-	암반	250	0.003	100
		내백 1	8.1	8.1	-	33,100	33,100	-	-	암반	250	0.003	100
		내백 2	8.1	8.1	-	33,100	33,100	-	-	암반	250	0.003	100
		내백 3	8.0	8.0	-	33,100	33,100	-	-	암반	250	0.002	100
		도천	3.0	3.0	-	10,000	-	10,000	-	암반	150	0.002	80
	거창	W-1	3.0	3.0	-	35,000	35,000	-	-	암반	200	0.002	140
	Kŏch'ang	W-2	3.0	3.0	-	35,000	35,000	-	-	암반	200	0.002	100
제주도		20	346.8	346.8	-	5,267,655	4,214,165	1,053,490	-				
Cheju-do													
	제주	도련 2	18.0	18.0	-	228,000	182,400	45,600	-	암반	100	0.008	103
	Cheju	회천 1	16.0	16.0	-	308,000	246,400	61,600	-	암반	100	0.007	275
		회천 2	15.0	15.0	-	287,000	229,600	57,400	-	암반	100	0.007	200
		정실	18.0	18.0	-	336,000	268,800	67,200	-	암반	100	0.008	270
		이호 1	13.0	13.0	-	218,200	174,600	43,600	-	암반	80	0.006	55
		용강	18.0	18.0	-	364,000	291,200	72,800	-	암반	100	0.006	282
		삼양 1	12.0	12.0	-	175,000	140,000	35,000	-	암반	80	0.008	70
		영평하동	18.0	18.0	-	312,000	249,600	62,400	-	암반	100	0.007	215
		회천 3	21.5	21.5	-	354,000	283,200	70,800	-	암반	100	0.007	200
	서귀포	서호	16.0	16.0	-	396,000	316,800	79,200	-	암반	250	0.007	290
	Sŏgwip'o	호근	16.0	16.0	-	341,000	272,800	68,200	-	암반	250	0.007	168
		서홍	16.0	16.0	-	444,000	355,200	88,800	-	암반	250	0.006	315
		강정	17.0	17.0	-	262,000	209,600	52,400	-	암반	250	0.007	96
		대포	17.0	17.0	-	421,000	336,800	84,200	-	암반	250	0.010	84
		하예	17.0	17.0	-	271,000	216,800	54,200	-	암반	250	0.007	90
	북제주	F-126	18.3	18.3	-	74,497	59,598	14,899	-	암반	250	0.007	132
	Pukjeju	D-303	20.0	20.0	-	86,006	68,805	17,201	-	암반	250	0.006	150
		D-301	20.0	20.0	-	112,340	89,872	22,468	-	암반	250	0.006	200
		D-302	20.0	20.0	-	154,617	123,694	30,923	-	암반	250	0.009	280
		D-305	20.0	20.0	-	122,995	98,396	24,599	-	암반	250	0.006	220

부 록
Appendix



농업생산기반정비사업 연혁

History of Agricultural Land and Water Development Projects

시 대	연 대	주 요 사 항	시 대	연 대	주 요 사 항
삼국시대	100년대까지		고려·명종 18	1195.	◦ 상주에 공검제 축조
백제·다루 6	33. 2	◦ 남부의 주·군에서 도작 시작 (삼국사기 첫 도작기록)		1200년대	
	100년대		고려·고종 22	1235.	◦ 강화에 연안제방 축조 - 1231 몽고침입으로 1232개경에서 강화로 천도(~1292) - 1235 제3차 몽고침입시 해상방어 용으로 연안제방 축조함(몽고침입 30년전쟁(1231~1259))
신라·일성11(계림)	144. 2	◦ 모든 군의 제방을 수축하여 전담을 개척	고려·고종 40	1253.	◦ 강화에 간척제방 축조(군량화보책)
	200년대		고려·고종 43	1256. 3	◦ 강화도내 제포, 와포, 초포, 리포에 제언을 축조
백제·구수 9	222. 2	◦ 유사에게 명하여 제방을 수축		1300년대	
백제·고이 9	242. 2	◦ 국민에게 명하여 남택에 벼를 심음	고려·공민 11	1362.	◦ 백문보에 의해 수차 전래(원)
	300년대		조선시대		
신라·홀해 21	330.	◦ 벽골제*를 축조 제장, 1800보(김제) * <당시 백제의 영역인 벽골제에 신라 가 제언을 쌓을 수 없었을 것이므로 이는 홀해왕과 동대인 백제 비류왕 대의 것으로 추정됨>	조선·태조 4	1395. 7.	◦ 정분의 진언에 따라 전국 주, 부, 군, 현에 권농관을 배치하고 제언을 수 축케 함
	400년대			1400년대	
신라·눌지 13	429.	◦ 시제를 축조, 제장 2170보	태종 13	1413. 10.	◦ 행정구역을 8도로 정하고 군, 현을 개정
	500년대		태종 15	1415. 8.	◦ 벽골제 수축
신라·지증 3	502.	◦ 우경법 사용	세종 1	1419. 2.	◦ 놀제수축(고부) 정전법 실시: 전라감사 이안우가 놀제 몽리지 만 여결에 실시
백제·무령 10	510. 1.	◦ 제방을 수축하여 유민을 정착케 함	세종 2	1420.	◦ 평안도에 수전경작 보급
신라·법흥 18	531. 3.	◦ 유사에게 명하여 제방을 수축	세종 2	1429. 12.	◦ 박서생에 의해 예수차 전래
통일신라시대	600년대		세종 23	1441. 8.	◦ 측우기를 비치하고 양수표를 설치
신라·신문 7	687. 5.	◦ 문무관에 대한 직전제 제정	세종 24	1442. 5.	◦ 측우제도를 상세히 제정
	700년대		세조 1	1455. 9.	◦ 판작사 낭관으로 하여금 제언사를 전담케함
신라·원성 6	790. 1.	◦ 벽골제를 증축, 전주동 7주인을 동원	성종 4	1473. 4.	◦ 영사 홍윤성의 계청에 의하여 함덕 제 수축
	800년대		성종 5	1474. 7.	◦ 연안 남대지를 수축할 것을 의정
신라·현덕 2	810. 2.	◦ 왕이 친히 신궁에 제사하고 사자를 보내어 국내 제방을 수축	성종 7	1476.	◦ 각도 제언 대수축
신라·현안 3	859.	◦ 제방을 수리하고 농사를 권장	성종 16	1485. 10.	◦ 천방사업을 널리 추진할 것을 의정 하고 동년 10.15 그 취지를 각도에 하달
고려시대	900년대		성종 19	1488. 1.	◦ 이세좌의 계청에 따라 제언의 수축 은 관찰사가 먼저 착공하고 뒤에 계 문하도록 하여 제언사의 허가에 시 일이 요하여 실기함을 없도록 함
고려·광종 24	973. 12.	◦ 묵은밭을 개간 경작함에 따르는 수 조법 제정 (개간에 주력)			
	1000년대				
고려·문종 23	1069. 7.	◦ 양전보수법 제정			
	1100년대				
고려·인종 21	1143.	◦ 각주 제방을 수축			
고려·인종 24	1146. 3.	◦ 무언에 따라 벽골제를 결괴시킴			
고려·의종	1169.	◦ 남대지개축(황해도 연백군)			

시 대	연 대	주 요 사 항	시 대	연 대	주 요 사 항
성종 20	1489. 8.	○ 이말의 격수기 사용	정조 2	1778.	○ 합덕제 수축
	1500년대		정조 13	1789.	○ 전국인구 7,403,606명(1,752,837호)
연산군 8	1502. 3.	○ 김익경 수차사용	정조 19	1795.	○ 수원 만석거 축조
중종 11	1516. 6.	○ 광주 태항 방축	정조 21~23	1797~1799.	○ 수원 축만제(서호) 축조
중종 12	1516. 7.	○ 안당, 박설, 남쇄, 증용개, 김안국등 제언사 부설을 의정		1800년대	
명종 1	1546. 4.	○ 제주표류인 박손 등이 전습에 온 수 차를 8도에 분송	순조 7	1807.	○ 조선팔도 지도 제작
	1600년대		순조 11	1811. 9.	○ 각도에 수해
선조 35	1602. 4.	○ 선천군수 강인이 수로 30리를 개설	순조 18	1818.	○ 역법을 개정
인조 14	1636.	○ 강화에 간척제방 “삼간포언” 축조	헌종 3	1837. 1.	○ 정약용 『목민심서』 펴냄, 방조제방 및 배수갑문 축조방법등 수록
인조 21	1643.	○ 황해도 사리원 재령강 연변에 김자 점에 의해 간척제방 축조, 농토개 척과 함께 관개시설로 “어지둔보” 설치	철종 5	1854. 6.	○ 각도 제언 수축
효종 1	1650. 5.	○ 수차를 만들어 각도에 분송	철종 5	1854.	○ 남대지 준설
효종 1~10	1650~1659	○ 강화에 간척제방 “굴곶언” 축조	철종 5	1854.	○ 해정제 축조
현종 3	1662. 8.	○ 제언사를 부설하고 제언사목을 발표	고종 2	1865.	○ 제언사 의정부에 예속
현종 1~15	1660~1674	○ 강화에 간척제방 “대청언” 축조	고종 30	1893. 12.	○ 전봉준등 고부군수 조병갑에게 만 석보수세면세등 확정시정을 진정
현종 6	1665.	○ 강화에 간척제방 “장지언” 축조	고종 31	1894. 6.	○ 갑오경장 시작(~1895) 신식정부 조직(궁정과 정부 분리. 탁지부로 재정일원화)
숙종 1	1675.	○ 제언 수축을 명함	고종 31	1894. 10	○ 청일전쟁
숙종 6	1680. 1.	○ 각도에서 상경한 난민으로 하여금 “강화굴간포언”을 개척	고종 33	1896. 1.	○ 태양력사용(음력 1895. 11.17) 전 국 23부를 13도로 개편
숙종 22	1696.	○ 강화 간척제방 “기포언”을 축조	고종 35	1898. 7.	○ 양지아문 설치
	1700년대		광무 6	1902.	○ 제언사를 내장사로 개편
숙종 26	1700. 7.	○ 수차를 각도에 분송	광무 6	1902. 10.	○ 도량형규칙 공포
숙종 32	1706.	○ 강화에 간척제방 “선두언” 축조	광무 6	1904. 4.	○ 지계아문을 폐지하고, 탁지부에 양 지국을 설치
숙종 40	1714. 1.	○ 8도에 지진	광무 6	1904. 6.	○ 일본공사 황무지 개간권을 요구 (불허응답)
숙종 41	1715. 4.	○ 허원이 청나라로 부터 역서 및 측량 기기 도입	광무 10	1906. 4.	○ 수리조합 조례공포 (탁지부령 3호)
숙종 41	1715.	○ 강화에 간척제방 “선두중언” 축조	융희 1	1907. 7.	○ 국유미간지 이용법 공포 (법률 제 4호)
영조 2	1726. 1.	○ 각도의 제도 제언을 수축	융희 2	1908. 7.	○ 국유미간지 이용법에 의한 이용허 가 개시
영조 5	1729.	○ 전국 제언수 3,527개소	융희 2	1908.	○ 수리조합 설치요강 및 모범규약 공포
영조 16	1740. 2.	○ 도량형을 교정	융희 3	1909.	- 옥구서부 수리조합을 비롯 4개 수리조합사업착수(4,301 정보)
영조 38	1762.	○ 합덕제 수축	융희 4	1910. 3.	○ 제언, 보의 조사
영조 44	1768.	○ 남대지 준설			○ 임시토지조사국관계 제정
영조 47	1771. 1.	○ 각도 제언 수축			
정조 1~24	1777~1800	○ 강화 간척제방 “사곡남북언”외 21개 소 축조(민간)			
정조 2	1778. 1.	○ 제언절목 (제언대장)을 작성, 전국에 배포			

시 대	연 대	주 요 사 항	시 대	연 대	주 요 사 항
융희 4 일정시대	1910. 8.	◦ 토지조사법 공포			◦ 조선토지개량령 시행규칙 공포
	1910. 8. 29	◦ 한일합병	1928. 7.		◦ 토지개량 동기규칙 공포
	1910. 9.	◦ 임시토지조사국 관제 제편	1928. 11.		◦ 조선토지개량령 및 동 시행규칙 시행
	1911. 6.	◦ 국유미간지 이용법 시행규칙 공포			◦ 개간, 간척지 이주장려 보조규칙 제정(개정 1942. 12.314호)
		개정 { 1921. 2 총령 20호 1927. 11 총령 110호	1929. 3.		◦ 토지개량 보조규칙 개정
	1912. 8.	◦ 토지조사령 및 동 시행규칙 공포	1929. 11.		◦ 경지확장, 개량에 관한 기본조사 완료
	1914. 3.	◦ 부, 군, 면, 폐합 : 전국 317군을 12부 218군으로 합	1930. 3.		◦ 총독부 농사시험장 김제간척출장소 설치
	1917. 7.	◦ 조선수리조합령 및 동 시행규칙 공포(제령 2호 및 총령 제42호)	1930. 4.		◦ 소규모 토지개량사업 장려
	1918. 11.	◦ 토지조사사업 완료	1930.		◦ 일본인 토지회사인 불이흥업주식회사에서 전복익산군에 50ha 경지정리 실시
	1918. 11.	◦ 임시토지조사국 관제 폐지	1931. 5.		◦ 동양척식주식회사 토지개량부를 폐지하고 그 대행사업을 조선토지개량 주식회사에 인계
	1919. 3.	◦ 3·1운동	1932. 7.		◦ 총독부 관제중 토지개량부 및 임업부를 폐지하고 농림국을 신설, 농무, 토지개량, 수리, 임정, 임업등 5과를 설치
	1919. 4.	◦ 수리조합, 보조규정 공포			◦ 조선농지령 공포
	1919. 8.	◦ 조선총독부 관제 개정(농상공부를 식산국으로)	1934. 4.		◦ 산미증식계획에 따른 토지개량사업 중지 공포
	1919. 8.	◦ 임시 한해구제위원회 개최	1934. 6.		◦ 68개 불량수리조합 정리 착수
	1920. 4.	◦ 산미증식계획 수립(15개년)	1935. 4.		◦ 조선수리조합령 시행규칙 개정
	1920. 6.	◦ 토지개량 보조규칙 제정, 경지확장 및 개량에 대한 기본조사 착수	1935. 5.		◦ 경영난 수리조합 정리계획 발표
	1923. 3.	◦ 토지개량 보조규칙 개정			◦ 갯생수리조합연합회 설립 인가
	1923. 3. 12	◦ 조선공유수면매립령 공포(개정 1927. 12. 1929. 1)			◦ 농지이주 장려 보조규칙 공포
	1923.	◦ 전남 학파농장 (민간간척지)개발	1935. 7.		◦ 조선토지개량주식회사 해산
	1924. 6.	◦ 조선공유수면매립령 시행규칙 공포	1935~1936.		◦ 전북 김제에서 간척지 제염촉진을 위한 시험필지 설치(표면세척법)
	1926. 4.	◦ 산미증식 갯신계획 수립 (14개년)	1937.		◦ 공려수리조합 설치 개시
	1926. 6.	◦ 식산국에 토지개량과 외에 수리, 개간 2과 증설	1937.		◦ 경지정리사업 20개년 계획 수립(매년 1,500ha씩 30,000ha를 20년간에 실시)
	1926. 7.	◦ 동양척식 주식회사에 토지개량부 신설	1938. 5.		◦ 조선 토지개량협회 설립 - 경지정리 사무처리를 대행
	1927. 5.	◦ 총독부에 토지개량부 신설 - 식산국의 토지개량, 수리, 개간 3과 이속	1939.		◦ 남선일대 대한제-한해구제 토지개량사업 실시
	1927. 5.	◦ 토지개량사업 저리자금 용자에 관한 통첩	1940. 7.		◦ 조선수리조합 연합회 설립 (조선토지개량협회 해산)
	1927. 7.	◦ 조선토지개량 주식회사 설립			
	1927. 12.	◦ 조선토지개량령 공포			
		◦ 조선공유수면매립령 및 조선수리조합령 개정			

시 대	연 대	주 요 사 항	시 대	연 대	주 요 사 항
제1공화국	1940.	○ 조선증미계획 수립		1949. 6. 18	○ 조선수리조합연합회를 대한수리조합
	1940.	○ 농업용 지하수개발 5개년계획수립 - 조사사업 실시		1950. 3. 25	○ 농지개혁법 시행령 공포
	1941.	○ 수리조합의 일부합병(전북수리조합 익 옥, 임익, 전익, 옥구서부 4개 합병)		1950. 4. 28	○ 상동법 시행규칙 공포
	1942. 12.	○ 조선농지개발 영단령 및 시행규칙 공포		1950. 6. 1	○ 대한농지개발영단을 대한수리조합 연합회로 이관, 운영할 것을 유지 (대통령)
	1942.	○ 조선증미 확충계획 수립		1950. 6. 25	○ 6. 25동안 발발
	1943. 3.	○ 선전토지개발령 시행규칙 개정 - 긴급 소유지사업 실시		1952. 4. 12	○ 농지개혁사업 특별회계법 공포
	1943. 3.	○ 선전토지개발령 시행규칙 개정 - 긴급소유지사업 실시 - 미군정청 행정기구 정비 (중앙: 농무부-토지개발과 각도: 농산국-토지개발과)		1952. 8. 5	○ 제2대 대통령 선거 (대통령 이승만, 부통령 함태영)
	1945. 10. 9	○ 조선농지개발영단 수습 착수(기능부 활)		1952. 10. 3	○ 수리조합비 물납제 실시
	1945. 12. 6	○ 미군정청 개간조사계획 발표		1953. 3. 10	○ 수리제도 심의회 개최
	1945. 12. 8	○ 조선수리조합 연합회 재건(기능부활)		1953. 6. 30	○ 식량증산 및 수리시설 복구를 위 한 원조협정체결(정부-수련- UNKRA-UN군 총사령부)
	1946. 5. 8	○ 일본인 소유 간척공사를 조선수리조 합 연합회에 이관		1953. 7. 27	○ 휴전협정 체결
	1946. 10. 21	○ 수리제도 심의회 개최		1954. 8. 1	○ 수리조합 일시차입금 취급업무 식 산은행에서 저축은행으로 이관
	1946. 11. 12	○ 전국 수리조합 대회개최		1956. 12. 8	○ 한국 토지개발사업 10년사 간행
	1947. 1. 15	○ 수리제도 심의회 및 전국수리조합대 회 결의에 의하여 토지개발제도 개 척안과 사업실시 적극화방안을 과도 입법의원에게 청원		1957. 12. 27	○ 농업증산 5개년 계획 수립(국무회 의 의결)
	1947. 7. 29	○ 1947년도 수리자금 장기채 수련에서 전대개시		1957.	○ 해방후 처음으로 정부예산에 의한 개간사업시작
	1948. 3. 19	○ 중앙토지 행정처 설치		1958. 1. 7	○ 토지개발사업 보조규칙 제정
	1948. 3. 22	○ 귀속농지에 대한 수리공사를 수련에 서 시행토록 과도정부지시		1958. 1.	○ 대소지구 설치사업(수리사업) 계 속공사에 대한 준공 3년계획 수립
	1948. 3. 31	○ 갯생수리조합 연합회를 조선수리조 합 연합회에 합병		1958. 1.	○ 제2차 농업증산 5개년계획 수립
	1948. 7.	○ 정부조직법 개정(농림부 농지국 농 지개발과 각도 농림국 농지개발과)		1958. 6. 30	○ 수리자금 융자업무 산업은행에서 농업은행으로 이관
	1948. 8. 15	○ 대한민국 정부수립 선포		1958. 10. 1	○ 간척지 개발자금 DLF 차관 1,350 만불을 부흥부에 요청
	1949. 2. 1	○ 조선수리조합연합회 각도지부 재편 성		1959. 7. 1	○ 산지개간사업계획 한미간 합의
	1949. 6. 18	○ 조선수리조합연합회를 대한수리조합 회로 개칭		1959. 7. 22	○ 공유수면매립 분배요령 시달(농림 부)
				1959. 10.	○ UN특별기금에 의한 간척개간사업 지원 요청

시 대	연 대	주 요 사 항	시 대	연 대	주 요 사 항
제2공화국	1960. 2. 8	○ 농림부 농경지 확장 5개년계획 수립	제3공화국	1963. 3. 5	○ 토지개량사업 장기채정리 특별조치법 공포
	1960. 12. 29	○ UN특별기금에 의한 간척조사사업 계획 동의 국회 통과(개간계획 1961. 5 통과)		1963. 3. 15	○ 동진강 수리간척공사 기공(건설부-토련)
	1961. 5. 16	○ 5. 16 군사혁명		1963. 6. 11	○ 토지개량사업 장기채정리 특별조치법 시행령 공포
	1961. 5. 21	○ 농어촌 고리채 정리법 공포		1963. 12. 5	○ 방조제 관리법 공포
	1961. 6. 5	○ 대한수리조합연합회 및 수리조합 평의회 기능정지		1964. 1. 23	○ 계단식 개간계획 한미협정(USOM 처장-농림부장관)
	1961. 8. 9	○ 귀농정착사업 실시 - 도시실업자의 영농정착		1964. 5. 25	○ 대한 농지개발 영단 청산등기 완료
	1961. 8. 31	○ 수리조합 합병에 관한 특별조치법 공포		1964. 5.	○ 공유수면 매립법 1차 개정 (헌법 개정에 따른 권력구조변경)
	1961. 9. 12	○ UN특별기금에 의한 간척 및 개간조사사업 협정 체결(정부-FAO-UN 특별기금 기구)		1964.	○ 경북도 자체사업으로 경지정리사업 시작
	1961. 11. 20	○ 대한수련 동력경운기 40대도입, 한강, 대저수리조합등에 배부		1964. 2~	○ 경기·강화지구에서 간척제염효과 시험 실시
	1961. 12. 12	○ 전국 수리조합 통합		1966. 말	(배수로의 깊이 및 간격별)
	1961. 12. 19	○ 공유수면관리법 공포(국토건설청관리)		1965. 3. 12	○ 경지정리사업 기본계획 수립-사업 시행
	1961. 12. 31	○ 토지개량사업법 공포		1965. 7. 9	○ 식량증산 7개년계획 수립
	1962. 1. 11	○ UN 특별기금에 의한 개간, 간척조사사업 착수		1965. 9. 17	○ 전천후 농업용수원 개발계획 발표
	1962. 1. 13	○ 제1차 경제개발5개년계획 발표		1965.	○ 전천후 농업대책위원회 규정 공포
	1962. 2. 22	○ 개간촉진법 공포		1965.	○ 정부예산에 의해 처음으로 경지정리사업 시행
	1962. 3. 10	○ 토지개량사업법 시행령 공포		1966. 4. 11	○ 방조제 관리법 시행령 공포
	1962. 3. 24	○ 개간촉진법 시행령 공포		1966. 7. 29	○ 제2차 경제개발 5개년계획 발표 (1967~1971)
	1962. 3. 27	○ 공유수면매립법 시행령 공포		1966. 8.	○ 공유수면매립법 2차 개정 (매립면 허권 건설부장관 일원화)
	1962. 6. 2	○ 토지개량사업법 시행규칙 공포		1967. 1.	○ 개간촉진법을 농경지조성법으로 대체
	1962. 8. 22	○ 토지개량사업 보조금 교부규칙 공포		1967. 3.	○ 월남국에 한국농업사절단 파견 (기술협력)
1962. 11. 26	○ 상동 교부세칙 공포	1968.	○ 미면간척지 방조제 준공		
1962. 12. 24	○ 공유수면매립법 시행규칙 공포	1968. 8. 26	○ 지하수 개발단 발족		
1962. 12. 28	○ 토지개량조합연합회에 부정공사처리 위원회 설치	1969. 2. 15	○ 지하수 개발공사 발족		
			1969. 5. 23	○ 금강, 평택지구 IBRD 차관 협정 체결	
			1969. 8. 14	○ 방조제관리법 시행규칙 공포 (농림부령)	

시 대	연 대	주 요 사 항	시 대	연 대	주 요 사 항
제4공화국	1969. 10. 25	○ UNDP 한국 관정식 관개사업 지원 협정 체결		1974. 12. 27	○ 임진지구 ADB 차관협정 체결
	1970. 2. 7	○ 농업진흥공사 발족(토지개발조합연합회 해체)			○ 농업진흥공사에 농지확대개발기술 단 발족
	1970. 2. 12	○ 금강·평택지구 착공		1974. 12.	○ 계화도지구 한일차관협정 체결
	1970. 4. 10	○ 금강·평택지구 WFP양곡 무상원조 지원 협정 체결 (소맥분 67,301 톤 통조림 4,206 톤)		1975. 4. 11	○ 농지확대개발촉진법 공포
	1971. 3. 23	○ 금강·평택지구 기공식		1975. 7. 22	○ 상동법 시행령 공포
	1971. 5.	○ 영산강 I 단계사업 IBRD 최종평가		1975. 9. 17	○ 상동법 시행규칙 공포
	1971. 9. 28	○ 사단법인 농지개발협회 설립		1975. 9. 24	○ 임진지구 착공
	1972. 2. 2	○ 영산강 I 단계사업 IBRD차관 협정 체결		1976. 3.	○ 야산개발사업 IBRD 새마을 차관 협정 체결(4,100천 \$)
	2. 28~12. 31	○ 야산개발(콩단지) 4개지구 603ha 개발		1976. 8.	○ 미호천지구 차관협정체결(29,000천 \$)
	1972. 9.	○ 한일각료회의-계화도 및 삼교천지구 차관협의(확정)		1976. 10. 14	○ 영산강지구 4개담 준공식
	1972. 12.	○ 공유수면매립법 3차개정(비상각의) - 농업목적의 경우 외곽공사 완료 후 농림부장관에게 이관 규정 신설(내부개답)		1976. 10. 25	○ 창녕지구 착공
	1973. 4.	○ 영산강 I 단계 4개담 착공		1976. 12. 29	○ 남강지구 차관협정 체결
	1973. 7. 1	○ 계화도지구 건설부로부터 농수산부로 사업이관		1977. 1.	○ 야산개발사업 소유주 개발에서 국가지점개발로 전환(시군시행주체에 서 농업진흥공사 시행주체로 바뀜)
	1973. 7.	○ ADB 새마을조사단 남강지구 개발 협의		1977. 2.	○ 영산강 II 단계 개발 IBRD차관 협정 체결
	1973. 9. 24	○ 농지개발협회를 농지개발연합회로 개칭		1977. 3.	○ 한일경제협력 실무진 서남해안 간척농지개발 현지답사
	1973. 11. 23	○ 전북 고창지구 대단위 콩단지 개간 시작		1977. 4. 13	○ 삼교천지구 기공식
	1973. 12.	○ 평택지구, 아산, 남양 2대 방조제 준공 ○ 제7차 한일각료회의-창녕지구 새마을 경제협력사업 협의		1977. 8. 17	○ 미호천지구 착공
	1974. 1.	○ 경주지구 개발 IBRD 차관협정 체결		1977. 8. 31	○ 낙동강지구 ADB 차관협정 체결
	1974. 5. 22	○ 평택지구, 아산, 남양방조제 준공식		1977. 11~12	○ 대호지구 타당성조사 (일본 San yu 용역단)
	1974. 11.	○ 계화도지구 착공		1977. 11. 18	○ 남강지구 착공
	1974. 12.	○ 경주지구 착공		1977. 12.	○ 영산강 방조제 착공
	1974. 12. 8	○ 농지확대개발 촉진법 확정 (국회 미 통과) ○ 대통령 농업진흥공사에 농지확대개발기술단 설치를 지시		1977. 12.	○ 계화도 내부개답 준공
	1974. 12. 26	○ 창녕 및 삼교천지구 OECF 차관협정 체결		1978. 1. 20	○ 영산강 II 단계 하구언 공사 착공
				1978. 1.	○ 논산지구 개발 IBRD 차관협정 체결
				1978. 4. 24	○ 공법인 농지개발조합 연합회 설립
				1978. 12.	○ 대호지구 개발 일본 OECF차관협정 체결
				1978. 12. 21	○ 서남해안간척 김포 및 서산 A·B 지구 세부조사 실시
				1978. 12. 25	○ 대호지구 OECF차관협정 체결
				1979. 1.	○ 채소 주산단지 지하수개발사업 착수
				1979. 10.	○ 낙동강지구 착공
			1979. 10. 26	○ 삼교천지구 하구언(삼교천) 준공식	
			1979. 12.	○ 논산지구 착공	

시 대	연 대	주 요 사 항	시 대	연 대	주 요 사 항
제5공화국	1980. 1.	○ 전국 원예주산단지 용수개발사업 실시(지하수 위주)	제6공화국	1987. 1. 30	- 농어촌 지역 종합개발사업 예산은 개별사업별로 보조금 신청
	1980. 10. 25	○ 수리시설 내한능력조사 착수(농진공)		○ 농림수산업 구조개선 본격추진	
	1983. 12. 5	○ 금강하구언 기공식		- 농지구입자금 지원 개시	
	1985. 1.	○ 국유재산 및 농지개발시설부지 실태 조사(전국 1. 1~7. 31)		- 이양, 수확기 중심 기계화 촉진	
	1985. 8. 12	○ 방조제 관리법 시행령 개정 (관리대행자 <제4조> 농조-농조 또는 시군)		- 경지정리: 산간지대까지 확대 실시	
	1985. 12. 30	○ 농업용수개발사업 측량설계 및 공사 감독비 요율조정(공사감독비 대상: 계약금액→예정가격)		1987. 3. 16	○ 농어가 부채경감 대책 확정 - 총 2조원 투입 연간 2,500여억원 부담경감
	1985. 11.	○ 농어촌지역 종합개발사업 3개 시범 지역사업 착수		1987. 7. 18	○ 농어촌 지역개발 기금 신설 - '87 기금조성: 2,500억원
	1986. 3. 5	○ 농어촌종합대책 발표 - 농어촌종합개발방식과 지역별 예산편성방식 도입 - 농조수리시설 개보수사업 지원을 변경 (용자 70% 자부담 30%→국고 70% 용자 30%) - 장기채 반당 15kg 초과분 납부연기→장기채와 특별조합비를 합쳐 반당 15kg 초과분 납부 연기 - 방조제 수축사업 지원을 변경 (국고 80% 자부담 20%→국고 80% 용자 20%) - 농지제도등 농어촌개발에 따르는 각종제도 개선		1987. 10.	○ 농어촌 종합개발의 추진계획 수립과 시행의무가 헌법에 명시됨(헌법 제123조 12항)
	1986. 5. 6	○ 물관리 지침시달		1987. 12. 9	○ 농어촌 경제활성화 종합대책 발표 - 특별상호 금융이자율을 14.5%에서 10%로 경감 - 농수산 증장기 자금: 5년 거치 7년 균분상환(년리 8%) - 농업 기반조성사업의 농민 부담경감 · 대중규모 수리시설 사업비를 '88년부터 현행 70~85%를 전액 국고보조로 함 · 농조조합비: 반당 벼 23.7kg에서 10kg으로 · 경지정리사업 - 국고보조율 80%에서 90%로 - 국민부담율 20%에서 10%로
	1986. 5. 31	○ 농수산부 직제개편-농지국을 농어촌개발국으로 개칭(지정과, 수리과, 개량과, 조성과, 특정지역개발과⇒종합개발과, 농지과, 수리과, 개량과, 조성과, 특정지역개발과)		1987. 12. 12	○ 새만금지구 농업간척사업 시행
1986. 11. 10	○ 농수산부 훈령 641호로 농지개발시설관리규정 제정 - 농업진흥공사에 수리시설관리단을 설치토록 함	1988. 2. 17	○ 농촌근대화촉진법 시행규칙 개정 입법 예고 - 농지구입자금 지원 개시 - 이양, 수확기 중심 기계화 촉진 - 경지정리: 산간지대까지 확대 실시		
1986. 12	○ 보조금관리법을 『보조금의 예산 및 관리에 관한 법률』로 개정	1988. 6. 27	○ 긴급 가뭄대책 비상령 발동 - 인력동원: 414천명 - 양 수 기: 418천대 - 송수호스: 44.5천km - 하상굴라: 1,869개소 개발 - 들 샘: 1,816개소 개발		

시 대	연 대	주 요 사 항	시 대	연 대	주 요 사 항
	1988. 8. 26	<ul style="list-style-type: none"> ○ 지역 농업종합개발사업 추진계획 수립 - 읍면을 1개 개발단위로 입지적·지대적 특성을 고려 종합개발 계획을 수립 - 단위 농협이 중심된 지역 농업종합개발 위원회를 구성 농어민 스스로가 수립 - 1면당 15억을 3개년에 걸쳐 지원 ('89년에는 100개면에 700억원 지원) 		1989. 9. 4	<ul style="list-style-type: none"> ○ 농촌개발사업 관리에 관한 국제 workshop 개최 - 주 최: 한국농촌경제 연구원 - 참가국: 아시아 9개국, 아프리카 6개국 - 참가국제기구: UNESCO, AARRO
	1989. 4. 1	<ul style="list-style-type: none"> ○ 농지개량조합 육성에 관한 특별조치법 개정 - 농지개량조합비 인하(10kg→5kg) ○ 농촌근대화 촉진법 개정 - 농지개량조합연합 회장 및 조합장 직선제 		1989. 10. 4	<ul style="list-style-type: none"> ○ 농어촌관련 2개법(안) 당정 협의 - 농어촌발전특별조치법 - 농어촌진흥공사 설립 및 농지관리기금 설치법
	1989. 4. 28	<ul style="list-style-type: none"> ○ 농어촌발전 종합대책 발표 - 농어촌진흥공사 및 농지관리기금 설치 - 농지 장기임대와 공동영농조직제도 도입 - 농업진흥 권역의 설정 운용 - 농수산업 구조 조정기금의 설치 - 농의소득원 개발 촉진 - 농어촌 정주권 개발 		1990. 3. 16	<ul style="list-style-type: none"> ○ 농어촌발전특별조치법 국회 통과
	1989. 6. 30	<ul style="list-style-type: none"> ○ 농어가 부채 경감 대책 시행 - 영농, 영어, 양축자금 금리인하(8%→5%) 		1990. 4. 7	<ul style="list-style-type: none"> ○ 농어촌진흥공사 및 농지관리기금법 공포(법률 제4229호)
	1989. 8. 19	<ul style="list-style-type: none"> ○ 농지확대개발촉진법 시행령 개정안 입법예고 - 야산개간등 개발농지의 전용 허가 절차 간소화 - 개발농지 전용 허가시 10ha 이상인 경우 국무회의 심의 - 농어촌소득원 개발사업을 목적으로 전용시는 15ha 이상인 경우 국무회의 심의 - 개발농지 전용 허가권 시도 지사에 위임 		1990. 4. 23	<ul style="list-style-type: none"> ○ 농어촌진흥공사 및 농지관리기금법 시행령 공포 - 공사의 사업시행 계획수립 - 농지개발, 농지관리기금의 용자한도, 조건 - 농지관리기금의 보조사업과 보조금의 범위
				1990. 7. 2	<ul style="list-style-type: none"> ○ 농어촌진흥공사 발족 - 자본금 1조원 정부 출연 - 농어촌 구조개선사업 - 정주생활권 개발 - 농어민 직업훈련
				1990. 7. 14	<ul style="list-style-type: none"> ○ 농정 민생관련 3개 법안 개정 - 농업재해대책법 - 수산업법 - 한국마사회법
				1990. 9. 10	<ul style="list-style-type: none"> ○ 농어촌 문제와 대책 발표 - 제도의 개선 - 농·수·축협, 농수산물 유통공사의 기능 재정립 - 농수산물 수입개방 대응 방안 강구 - 농어촌 투자재원 확보와 지방자치단체의 농정활동 강화
				1990. 12. 1	<ul style="list-style-type: none"> ○ 농어업 총 조사 실시

시 대	연 대	주 요 사 항	시 대	연 대	주 요 사 항
	1990. 12. 31	<ul style="list-style-type: none"> ○ 농어촌발전특별조치법 시행규칙 제정 공포 (농림수산부령 제1060호) 			<ul style="list-style-type: none"> - 사업시기 <ul style="list-style-type: none"> · 착공: 1992. 11 · 완공: 1993. 5
	1991. 1. 5	<ul style="list-style-type: none"> ○ 농어촌진흥공사 및 농지관리기금법 시행규칙 확정 		1992. 12. 24	<ul style="list-style-type: none"> ○ 농업진흥지역 지정고시 <ul style="list-style-type: none"> - 지정면적: 1,008천ha - 농업진흥지역에 농업생산기반시설 우선시행
	1991. 2. 28	<ul style="list-style-type: none"> ○ 전국 경지정리 실태 및 예정지 조사 실시 <ul style="list-style-type: none"> - 조사대상: 논, 밭 2,109천ha 	문민정부	1993. 1. 21	<ul style="list-style-type: none"> ○ '93농림수산부 주요업무계획 <ul style="list-style-type: none"> - 진흥지역의 경지정리는 자부담 10% 면제 - 집단마을 정비사업으로 농어촌 생활환경 개선
	1991. 3. 2	<ul style="list-style-type: none"> ○ 농어촌발전특별조치법 시행령 개정 <ul style="list-style-type: none"> - 양축시설을 위하여 신고만으로 전용할 농지면적: 1,500㎡에서 3,300㎡로 상향 - 농지관리위원회에 5인이내의 소위원회 구성, 운영가능 		1993. 5. 18	<ul style="list-style-type: none"> ○ 농어촌발전특별조치법 개정 <ul style="list-style-type: none"> - 농림어업구조개선을 위한 기틀 마련 - 농업진흥지역안의 농지소유상한 선을 10ha로 확대 <ul style="list-style-type: none"> · 시장, 군수가 농지매매 증명을 발급한 경우 농지 20ha 소유 허용
	1991. 8. 30	<ul style="list-style-type: none"> ○ 농지종합정비 시범사업 실시 <ul style="list-style-type: none"> - 1도 1지구 총 8지구 1,533ha에 대하여 경지종합정비시범사업 실시 - 경지정리사업의 필지규모를 3,000~9,000평으로 대구확화 		1993. 7. 2	<ul style="list-style-type: none"> ○ 신농정 5개년계획 확정 <ul style="list-style-type: none"> - 진흥지역내의 경지정리안된 논 17만4천ha 경지정리완료
	1991. 12. 26	<ul style="list-style-type: none"> ○ 농지확대개발 촉진지역 고시해제 <ul style="list-style-type: none"> - 농지확대개발 촉진지역 148지구 867ha 고시해제 		1993. 12. 31	<ul style="list-style-type: none"> ○ 우루과이라운드 농산물 협상타결 <ul style="list-style-type: none"> - 농산물에 대한 예외없는 관세화 원칙반영 - 모든 농산물의 관세 및 관세상 당치를 양허하여 감축 - 최소시장 접근 및 현행시장 접근 인정 - 일정한 허용기준에 합치하는 경우를 제외한 모든 국내보조금에 대한 감축 - 쌀 관세화에 의한 수입자유화 유예('95~2004)
	1992. 1. 28	<ul style="list-style-type: none"> ○ 농업생산기반 조성 및 농어촌 정주 생활권 개발 <ul style="list-style-type: none"> - 농업용수개발사업 확대: 62천 ha 개발 - 농어촌용수개발사업: 50지구 신규 개발착수 - 경지정리사업 시행: 30천ha - 경지종합정비사업: 8지구(870ha) 개발 - 배수개선정비사업: 28천ha - 농어촌 정주생활권 개발사업 <ul style="list-style-type: none"> · 대 상: 137개면 · 사업비: 1,318억원 		1994. 4. 5	<ul style="list-style-type: none"> ○ 농업생산기반정비사업 조사설계 및 공사감리 업무 개방 <ul style="list-style-type: none"> - 농진공, 농조연등 시행에서 민간 업체가 참여하는 경쟁입찰제로 변경
	1992. 10. 28	<ul style="list-style-type: none"> ○ '92 가을착수 경지정리사업 계획 시 달 <ul style="list-style-type: none"> - 규 모: 436지구, 20천ha - 사업비: 4,204억원 			

시 대	연 대	주 요 사 항	시 대	연 대	주 요 사 항
		<ul style="list-style-type: none"> · '95. 1. 1일 이후:사업량의 25% 개방 · '96. 1. 1일 이후:사업량의 50% 개방 · '97. 1. 1일 이후:사업량의 75% 개방 · '99. 1. 1일 이후:사업량의 100% 개방 		1996. 1. 1	○ 농지법 시행
				1996. 1. 31	○ 쌀 생산 종합대책 시행
				1996. 3. 15	○ 금호방조제 도로 개통
				1996. 8. 8	○ 수리시설 개보수·보강 개발사업
				~8. 9	토론회 개최
				1996. 11. 6	○ 영암·금호 방조제 준공
	1994. 11. 15	<ul style="list-style-type: none"> ○ 일반경지정리 및 경제제정리사업 신규 추진 <ul style="list-style-type: none"> - 2004년까지 902천 ha의 일반경지정리와 200천 ha의 대구획 경제제정리사업 완료 - '94년에는 27천 ha의 일반경지정리와 5천 ha의 경제제정리사업 신규 추진 			
	1994. 12. 22	<ul style="list-style-type: none"> ○ 농어촌정비법 제정(법률 제4823호) <ul style="list-style-type: none"> - 농수산업 및 농어촌을 체계적 종합적으로 정비, 개발하여 농수산업의 경쟁력 향상과 농어촌생활환경 개선을 촉진 <ul style="list-style-type: none"> · 농업생산기반정비 사업 · 수산업생산기반조성 사업 · 농어촌생활환경정비 사업 · 농어촌휴양자원개발 사업 및 한계농지등의 정비사업 			
	1995. 6. 9	<ul style="list-style-type: none"> ○ 금강(II)지구 대단위농업개발사업 나포양수장 준공 및 통수식 			
	1995. 12. 1	<ul style="list-style-type: none"> ○ 농어업 총조사 실시 <ul style="list-style-type: none"> - 농어업전반에 관한 실태를 파악, 세계화 농정의 추진 및 지역농정 수립에 필요한 기초자료제공 <ul style="list-style-type: none"> · 기 간: 95. 12. 1~12. 22(22일간) · 대 상: 전국의 농어가 및 농어촌 · 방 법: 조사원이 직접 방문조사 			
	1995. 12. 29	<ul style="list-style-type: none"> ○ 농지개량 조합법 제정 공포 <ul style="list-style-type: none"> · 농지개량조합 설립근거 · 농지개량조합 자립육성 금고 설치 			

정부간행물 판매센터 현황

판 매 센 타 명	주 소	전 화
1) 경제자료안내실(과천)	(427-760) 경기도 과천시 중앙동 1, 정부제2청사 안내동	502-2312
2) (주) 교보문고	(110-120) 서울시 종로구 종로1가	730-7891
3) (주) 종로서적	(110-121) 서울시 종로구 종로2가 84-9	732-2331
4) (주) 을지서적	(100-101) 서울시 중구 을지로2가 9-1 내외빌딩 지하	757-8991
5) 프레스센터 정부간행물 판매센터	(100-101) 서울시 중구 태평로 1가 25	734-6818
6) 태평서적센터	(100-102) 서울시 중구 태평로 2가 58-2	777-7551
7) (주) 동화서적	(135-080) 서울시 강남구 역삼동 821-1	555-7312
8) (주) 서울문고	(135-090) 서울시 강남구 삼성동 159-1	553-3038
9) 매거진월드	(150-010) 서울시 영등포구 여의도동 36-2	785-6136
10) 영광도서	(614-030) 부산시 부산진구 부전동 397-55	816-9500
11) 학원사(대구)	(700-040) 대구시 중구 사일동 11-1	425-0050
12) 대한서림	(400-180) 인천시 중구 인현동 21	762-7337
13) 나라서적	(501-012) 광주시 동구 충장로 2가 15-1	222-2828
14) 대훈서적	(300-160) 대전시 중구 선화2동 137-9	254-7001
15) 경제자료안내실(대전)	(301-130) 대전시 중구 문화동 145-3, 한밭도서관 별관	580-4414
16) 교학사	(440-023) 수원시 팔달로3가 80	88-5706
17) 청구서적	(200-042) 춘천시 조양동 50-10	57-3300
18) 홍지서림	(560-020) 전주시 경원동1가 15	88-5311~3
19) 한림서림	(530-230) 목포시 무안동 6-8	44-5703
20) 학원사(포항)	(790-040) 포항시 남빈동 415-11	47-3396
21) 학문당	(631-090) 마산시 합포구 창동 63	46-2925
22) 학생서림	(690-021) 제주시 이도1동 1369-4	57-0727

통계청 승인간행물 : 311-01호

농업생산기반정비사업통계연보
1997.

발행일 : 1997년 10월 일
발행 : 농림부·농어촌진흥공사
편집 : 농어촌진흥공사 농지규모화사업처
(경기도 안양시 안양우체국 사서함 12호)

**Yearbook of Agricultural Land and Water
Development Statistics**
1997

Published in September 1997
Publication : Ministry of Agriculture & Forestry
Rural Development Corporation
Editing : Rural Development Corporation
P.O.BOX 12, Anyang-shi
Kyŏnggi-do, Korea

인쇄 : 이문기업주식회사