

발 간 등 록 번 호

11-1543000-002432-10

2018 농업용저수지 수질전수조사 보고서

[1차년도]

2018. 12



2018년

농업용저수지 수질전수조사 보고서

(1차년도)

2018. 12



농림축산식품부



한국농어촌공사

목 차

제 1 장 조사개요

1.1 조사목적	3
1.2 조사근거	3
1.3 조사방향	3
1.4 조사체계	3
1.5 조사내용	4

제 2 장 조사 및 평가방법

2.1 조사 방법	9
2.1.1 현장조사 방법	9
2.1.2 실내분석 방법	10
2.1.3 주요염원 조사 방법	11
2.2 수질평가방법	12

제 3 장 조사결과

3.1 기 상	17
3.2 수 질	21
3.2.1 수질조사 결과	21
3.2.2 시도별 수질현황	25

제 4 장 부 록

4.1 시도별 기상현황	37
4.1.1 시도별·월별 기온 현황	37
4.2 시설별 수질 결과	43
4.2.1 부산광역시	43
4.2.2 대구광역시	43
4.2.3 인천광역시	45

4.2.4 광주광역시	45
4.2.5 대전광역시	46
4.2.6 울산광역시	46
4.2.7 세종특별자치시	48
4.2.8 경기도	49
4.2.9 강원도	51
4.2.10 충청북도	53
4.2.11 충청남도	57
4.2.12 전라북도	63
4.2.13 전라남도	78
4.2.14 경상북도	96
4.2.15 경상남도	124

표 목 차

(표 1.5-1) 지역별 수질조사 대상시설 현황	4
(표 1.5-2) 농업용 저수지 수해면적 및 유효저수량 현황	6
(표 2.1-1) 실내분석항목 시험방법	10
(표 2.1-2) 측정결과 기재방법	10
(표 2.1-3) 오염원의 구분	11
(표 2.1-4) 오염원의 종류	11
(표 2.2-1) 호소 수질 및 수생태계 환경기준	13
(표 3.1-1) 연도별 연강수량 현황	17
(표 3.1-2) 월별 전국 강수량 분포 현황	18
(표 3.1-3) '18년 시·도별 연강수량 현황	19
(표 3.1-4) '18년 시도별·월별 강수량 평년비	20
(표 3.1-5) '18년 평년대비 시도별·월별 평균 기온차 현황	20
(표 3.2-1) '18년 '특이측정값' 기록 시설현황 (5개소)	22
(표 3.2-2) '18년 TOC 등급별 농업용 저수지 현황	22
(표 3.2-3) TOC 기준 호소수질환경기준 IV등급 초과 농업용 저수지 현황	23
(표 3.2-4) '18년 T-P 등급별 농업용 저수지 현황	24
(표 3.2-5) TOC 기준 호소수질환경기준 IV등급 초과 농업용 저수지 현황	25
(표 3.2-6) 시·도별 농업용 저수지 TOC기준 수질등급 현황	26
(표 3.2-7) 시·도별 평균 TOC 및 IV등급 초과 농업용 저수지 현황	27
(표 3.2-8) 시·도별 T-P기준 농업용 저수지 수질등급 현황	28
(표 3.2-9) 시·도별 평균 T-P 및 호소수질 IV등급 초과 농업용 저수지 현황	29
(표 3.2-10) 시·군·구별 수질조사 결과	29

그림 목 차

〈그림 1.4-1〉 농업용 저수지 수질전수조사 추진 계획	4
〈그림 1.5-1〉 농업용 호소 수질조사 체계도	5
〈그림 2.1-1〉 농업용 저수지 시료 채취지점 선정 우선순위	9
〈그림 3.1-1〉 연도별 연강수량 변화 추이	17
〈그림 3.1-2〉 최근 3개년 동안의 월별 강수량 변화 추이	18
〈그림 3.1-3〉 '18년 시·도별 평년대비 강수량 현황	19
〈그림 3.2-1〉 '18년 TOC 등급별 농업용 저수지 현황	23
〈그림 3.2-2〉 '18년 T-P 등급별 농업용 저수지 현황	24
〈그림 3.2-3〉 시·도별 호소수질기준 IV등급 초과율 현황	25
〈그림 3.2-4〉 시·도별 농업용 저수지 평균 TOC 농도 현황	27
〈그림 3.2-5〉 시·도별 T-P기준 호소수질기준 IV등급 초과율 현황	27
〈그림 3.2-6〉 시·도별 농업용 저수지 평균 T-P 농도 현황	29

조 사 개 요

- 1.1 조사목적
- 1.2 조사근거
- 1.3 추진방향
- 1.4 조사체계
- 1.5 조사내용

1. 조사개요

1.1 조사목적

- 농산물 안전성에 대한 국민 관심이 높아지면서, 깨끗한 농업용수 관리 필요성 증대
- 지자체 관리 저수지의 농촌용수 수질관리 및 개선을 위한 국가 정책수립 기초자료 확보

1.2 조사근거

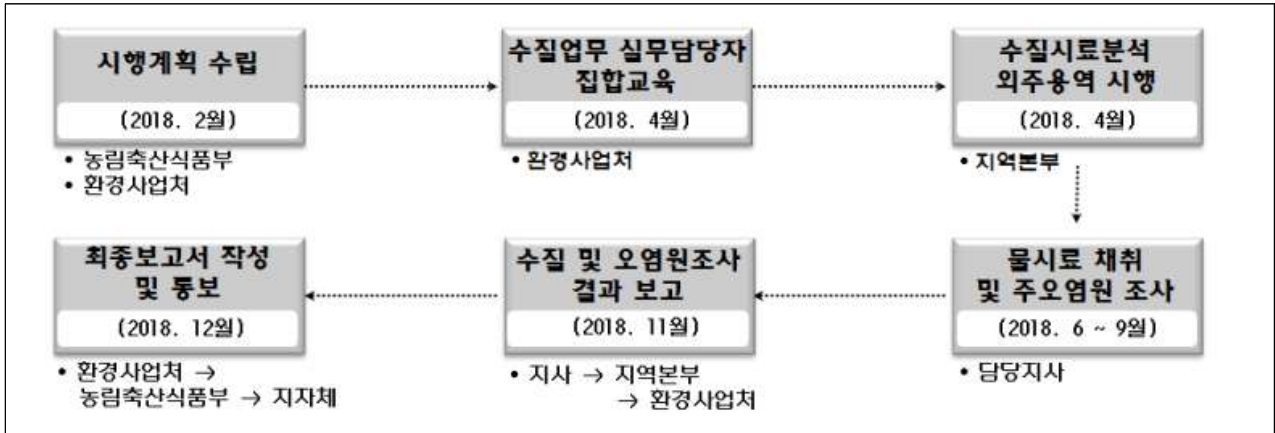
- 농어촌정비법 제21조(농어촌용수 오염 방지 및 수질개선 등)
- 농업용 호소 수질관리지침 제4조(수질조사) ※ 농림축산식품부훈령 제274호(2018.1.18.)

1.3 조사방향

- 전국 농업용저수지 17,313개소 중 지자체 관리 저수지 13,910개소에 대해 3개년에 걸쳐 전수조사 시행 (2018년 ~ 2020년, 3개년)
- 2016 농업생산기반통계연보(2017, 농림축산식품부, 한국농어촌공사) 기준 지자체 관리 저수지 13,910개소 중 농업용수 수질측정망조사 대상 101개소, 수혜면적이 0ha이거나 유효저수량이 0m³인 시설 2,451개소를 제외한 11,358개소를 조사 대상으로 함
- 2018년(1차년도) 3,786개소 조사 시행

1.4 조사체계

- 농림축산식품부 : 조사 총괄, 시행계획 승인, 조사결과 평가·활용
- 한국농어촌공사
 - 환경사업처 : 조사계획 수립·시달, 조사결과 분석·보고(농식품부)
 - 지역본부 : 세부 조사 실시계획 수립·시달, 지사별 조사결과 취합 및 보고
 - 지사 : 수질분석을 위한 수질시료 채취·운송
 - 시료분석 : 수질분석 전문기관 의뢰
- 수질분석 전문기관 : 수질시료 실내분석



〈그림 1.4-1〉 농업용 저수지 수질전수조사 추진 계획(2018년)

1.5 조사내용

- 조사항목 : 2개 항목 (TOC, T-P)
- 조사횟수 : 년 1회
- 조사기간 : 6월 ~ 10월 중 (농업용수 공급시기)
- 조사대상 : 3,786개소 (수질전수조사 대상 11,358개소의 1/3)
- 지역별 저수지 수를 고려하여 균등한 비율로 분할하여 조사 시행

〈표 1.5-1〉 지역별 수질조사 대상시설 현황

(단위 : 개소)

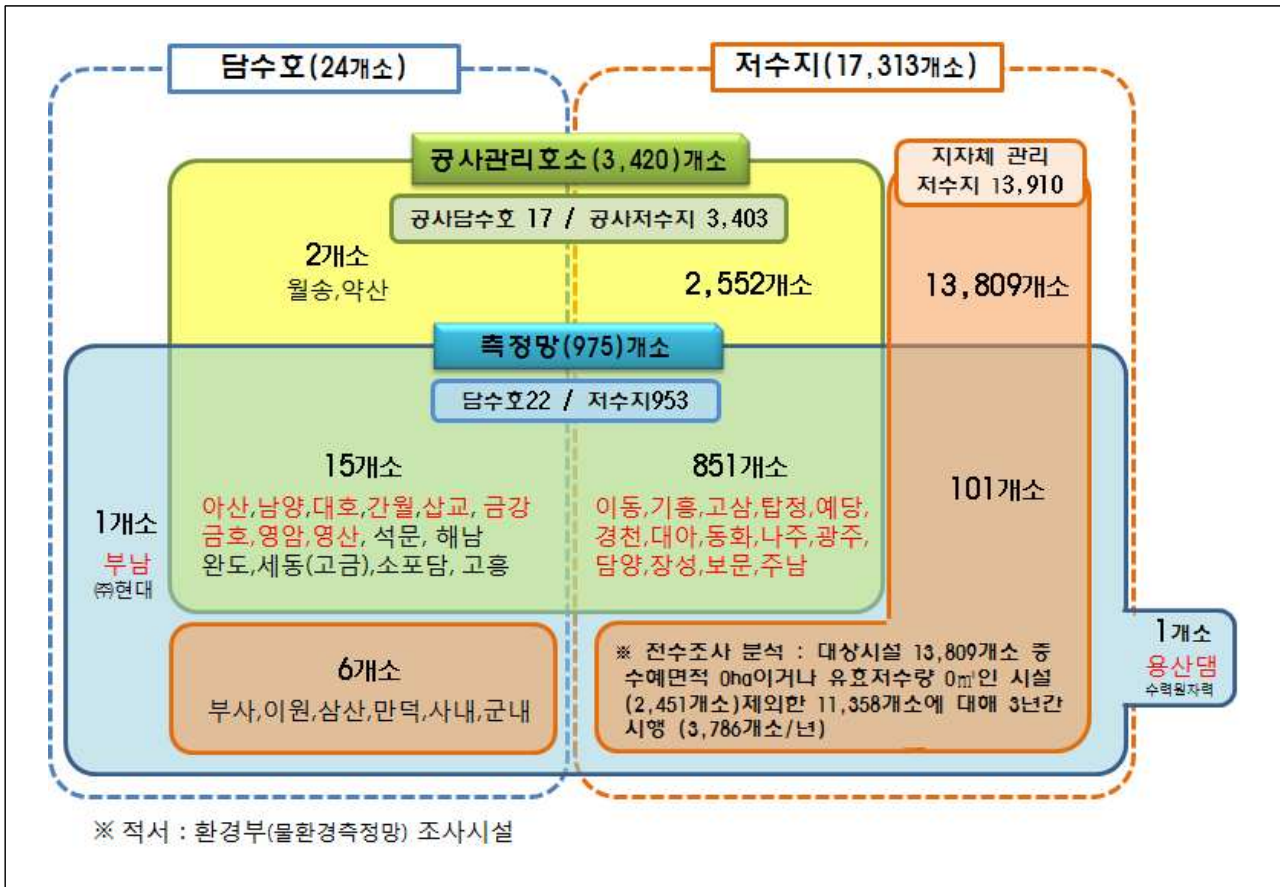
구 분	계	경기	강원	충북	충남	전북	전남	경북	경남	제주	사업단	비고
계 (A)	17,313	385	317	761	952	2,238	3,342	5,689	3,624	4	1	-
수질측정망 시설* (B)	952	68	60	78	114	114	221	168	129	-	-	-
농어촌공사 관리 시설 ** (C)	2,552	53	27	108	120	317	868	527	528	3	1	-
제외시설 (D)	2,451	14	37	45	58	136	98	1,633	430	-	-	-
전수조사 대상시설*** (F)	11,358	249	193	531	660	1,670	2,156	3,361	2,537	1	-	A-B-C-D
'18년 전수조사 시설 (G)	3,786	83	64	177	220	557	719	1,120	846	-	-	F/3

* 수질측정망 시설 : 국가 물환경측정망의 중 수질측정망의 한 종류인 '농업용수 수질측정망 조사' 대상 시설로 전국 주요 농업용 호소 975개소에 대한 수질 분석 시행 (년 4회, 19개 항목 분석)

** 농어촌공사 관리시설 : 농어촌공사 관리 저수지 3천여개소 중 수질측정망 대상시설 866개소를 제외한 2천여개소 수질 분석 시행(년 4회, 6개 항목 분석, '18년 2,554개소)

*** 전수조사 대상시설 : 전국 지자체 관리 농업용저수지 1만 7천여개소 중 수질측정망 대상시설 109개소를 제외한 1만여개소를 3년에 걸쳐 조사하는 '농업용저수지 수질전수조사' 대상 시설(년 1회, 3개년간, 2개 항목 분석, '18년 기준 11,358개소 대상)

- 지자체 저수지인 수질전수조사 대상 저수지 11,358개소는 전국 농업용저수지 17,313개소 중 65.6%를 차지하고 있음
- 2018년 조사대상 3,786개소는 전국 농업용 저수지의 22.9%를 차지하고 있음



〈그림 1.5-1〉 농업용 호소 수질조사 체계도(2018년)

- 수질전수조사 대상 저수지의 수혜면적은 96,536ha로 전국 농업용저수지 수혜면적 440,281ha 대비 21.9%를 차지하고 있음
- 2018년 조사대상 저수지의 수혜면적은 26,783ha로 전체 수혜면적의 6.1%를 차지하고 있음
- 수질전수조사 대상 저수지의 유효저수량은 231,551천m³로 전국 농업용저수지 유효저수량 3,086,466천m³ 대비 7.5%를 차지하고 있음
- 2018년 조사대상 저수지의 유효저수량은 66,220천m³로 전체 유효저수량의 2.1%를 차지하고 있음

(표 1.5-2) 농업용 저수지 수혜면적 및 유효저수량 현황

구 분	전국 농업용 저수지 현황(A)			수질전수조사(B)			수질전수조사(B/A)%		
	시설수 (개소)	수혜면적 (ha)	유효저수량 (천 m ³)	시설수 (개소)	수혜면적 (ha)	유효저수량 (천 m ³)	시설수 (개소)	수혜면적 (ha)	유효저수량 (천 m ³)
총 계	17,313	440,281	3,086,466	11,358	96,536	231,551	65.6	21.9	7.5
2018년 조사	-	-	-	3,786	25,896	64,166	21.9	5.9	2.1

농업용저수지 수질전수조사 보고서

조사 및 평가방법

2.1 조사방법

2.2 수질평가 방법

2. 조사 및 평가방법

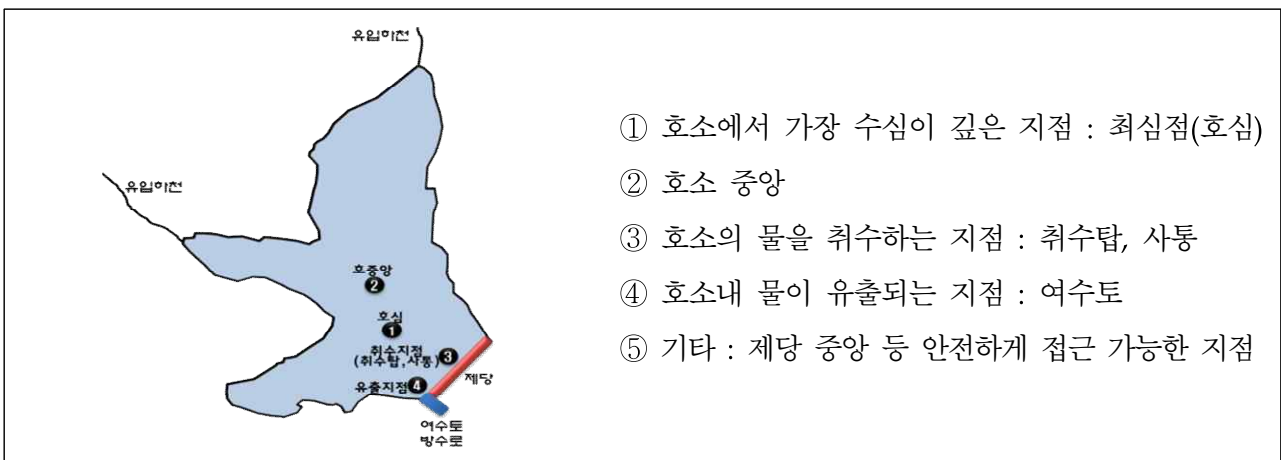
2.1 조사 방법

- 대상 농업용 저수지 수질시료 채취 후 총유기탄소(TOC), 총인(T-P) 항목에 대한 실내 수질분석 시험을 실시하였음

2.1.1 현장조사 방법

1) 시료채취 지점

- 저수지의 대표성, 접근 가능성, 안정성을 고려하여 호소의 수질을 대표할 수 있는 곳을 선정하였음



〈그림 2.1-1〉 농업용 저수지 시료 채취지점 선정 우선순위

2) 시료채취 시기

- 수질이 안정되고 대표적인 상태라고 판단되는 시기에 조사 실시
 - 강우 시, 혹은 강우 직후, 강풍은 피하여 조사를 실시하였음
 - 용도폐지, 저수량 부족 등 불가피하게 수질조사가 불가능한 경우는 제외하였음
- 가능한 수도작 작물의 물 흡수가 가장 활발한 이앙기에서 유수형성기가 포함될 수 있도록 6 ~ 9월 사이에 물 시료 채취

3) 시료의 채취

- 시료용기는 1L 폴리에틸렌 용기 혹은 채수병을 사용하였으며, 시료채취 전 채수지점의 물로 채수용기를 2~3회 정도 씻어낸 후 물 시료를 채취하였음

- 채수 시 표수층에 부유할 가능성이 있는 쓰레기 등의 부유물이 포함되지 않도록 채수하고, 채수 및 운반 중 가능한 공기와 접촉되는 시간을 최소화하기 위해 채취 즉시 밀봉하였음

4) 시료의 관리

- 채취한 시료는 수질오염공정시험기준에서 정한 방법에 따라 관리·보존하였음
- 조사자가 장비와 시약 등을 갖추지 않았을 경우에는 시료채취 후 직접운반하거나 택배 등을 이용하여 최단시간 내에 각 광역지자체 내 지정된 실험실로 운반하여 수질분석시험을 실시하였음

2.1.2 실내분석 방법

1) 실내분석시험

- 물시료 채취 후 총유기탄소(TOC), 총인(T-P) 2개 항목에 대한 수질 실내분석을 실시하였음
- 수질분석시험은 수질오염공정시험기준에 준하여 실시하였으며, 각 항목별 시험 방법은 다음과 같음

(표 2.1-1) 실내분석항목 시험방법

구 분	실내분석항목 시험방법
총유기탄소 (Total Organic Carbon)	• 자외선 과황산 산화방법(ES 04311.1)
총인(Total Phosphorus)	• 연속자동측정방법(ES 04907.1)

2) 분석자료 정리

- '18년 물환경측정망 운영계획(환경부고시 제2018-102호)에 의거하여 다음과 같이 측정결과를 정리하였음

(표 2.1-2) 측정결과 기재방법

항 목	단 위	호소수질환경기준 (IV등급)	정량한계	표시자리수 기재방법
총유기탄소(TOC)	mg/L	6 이하	0.5	0.0
총 인(T-P)	mg/L	0.1 이하	0.003	0.000

비고 : 범위로 표기된 항목은 동일항목에 복수의 시험법이 있어 최소 및 최대 정량한계를 범위로 나타낸 것으로 실제 측정값 산출시에는 수질오염공정시험기준에 따른 해당 시험법의 정량한계를 적용하여야 함

2.1.3 주요오염원 조사 방법

1) 주요오염원 조사

가) 오염원 개요

- 일반적으로 농업용수 수질오염은 오염물질이 자연정화능력을 초과하여 자연수내로 배출되어 농업용 호소가 수질관리 목적에 적합하지 않게 된 상태를 말하며, 이러한 수질오염을 초래할 수 있는 원인물질의 생산·보관·이동·배출의 주체가 되는 행위, 시설 및 장소를 오염물질 발생원이라 함
- 농업용 호소의 유역으로부터 유입되는 오염물질은 그 발생과 유입형태에 따라 점오염원(point source)와 비점오염원(non-point source)으로 구분할 수 있음
 - 한 지점 혹은 아주 좁은 구역 내에서 오염물질이 집중적으로 배출되는 곳으로서 일반적으로 하나의 배출구나 배출단위로 파악 가능한 것을 점오염원이라 하며, 가정하수(생활하수), 공장폐수(산업폐수), 가축분뇨 등이 그 범주에 포함됨
 - 오염물질이 넓은 지역으로부터 배출되어 배출원을 하나의 점으로 파악 곤란한 것을 비점오염원(면오염원)이라 정의하고, 주거지역, 농경지 및 산림지역의 토지유출수가 범주에 포함됨

(표 2.1-3) 오염원의 구분

구 분	정 의
점오염원	· 폐수배출시설, 하수발생시설, 축사 등으로서, 관·수로 등을 통하여 일정한 지점으로 수질오염물질을 배출하는 오염원
비점오염원	· 도시, 도로, 농지, 산지, 공사장 등으로서, 불특정 장소에서 불특정하게 수질오염물질을 배출하는 오염원

자료 : 한강수계 오염총량관리계획수립 지침 별표 1(환경부 고시 제2010-151호)

(표 2.1-4) 오염원의 종류

구 분	정 의
생활계	· 주택, 음식점, 숙박, 위락시설 등 사람이 거주하거나 생활 및 서비스에 관련된 시설과 이와 유사한 시설
축산계	· 「가축분뇨의 관리 및 이용에 관한 법률」에 따른 가축 및 그 사육시설과 이와 유사한 시설
산업계	· 「수질 및 수생태계 보전에 관한 법률」에 의하여 신고·허가된 배출시설 및 폐수처리시설과 「폐기물관리법」에 의하여 설치된 폐기물처리시설과 이와 유사한 시설로서 매립시설을 제외한 시설
토지계	· 「지적법」에 의하여 지목별로 구분된 토지
양식계	· 「내수면어업법」 제6조의1의 규정에 의하여 신고된 양식시설 및 이와 유사한 시설
매립계	· 「폐기물관리법」에 의하여 설치된 매립시설 중 침출수가 나오는 매립시설

자료 : 한강수계 오염총량관리계획수립 지침 별표 1(환경부 고시 제2010-151호)

나) 주요오염원 조사 방법

- 오염원 중에서 해당 농업용 저수지 수질에 가장 큰 영향을 미치는 오염원을 주요오염원이라 하며, 주요오염원을 판단하는 방법은 유역 내 분포하는 오염원의 종류별 분포수(오염원수)를 조사한 후 오염원수에 오염원단위를 곱하여 발생 및 배출오염부하량을 산출하여 가장 큰 비중을 차지하는 오염원을 주요오염원으로 결정하게 됨
- 그러나 농업용 저수지 유역에 대한 오염원에 대한 정밀조사는 시간·비용적 측면에서 한계가 있으므로 평상시 해당시설 관리 과정에서 얻어진 경험, 탐문조사, 항공사진 및 한국농어촌공사 농지공간정보시스템 등을 참고하여, 유역 오염원 개황을 간접적으로 파악한 후 조사자의 종합적 검토를 통해 주요오염원을 판단하였음

2.2 수질평가방법

- 농업용수 수질평가 방법은 해당 조사항목별 환경목표 기준 달성여부, 과거 조사결과와 비교·분석, 수질오염 평가지수에 의한 방법 등 조사 목적에 따라 평가 방법이 달라질 수 있으며, 수질분석을 실시할 항목에 따라 적합한 평가방법을 선택해야 함
- 본 조사에서는 장비, 인력, 비용 등의 한계로 현장 수질조사 항목(수온, 투명도, DO, EC 등) 및 현장 전처리를 요하는 클로로필-a 등 주요 항목에 대한 조사가 이루어지지 못하여 현장 수질을 고려한 종합적인 수질현황을 평가하기에는 한계가 있음
- 따라서 제2차 물환경관리 기본계획(환경부, 2015)에 따라 주요 수질지표항목 중 총유기탄소(TOC), 총인(T-P)에 대한 수질분석 결과를 토대로, 환경정책기본법 제10조 및 동시행령 제2조에서 규정한 수역별 “수질 및 수생태계 환경기준”에 의거 수질등급을 결정하고 호소수질환경기준(IV등급) 달성 여부를 판단하였음

1) 수질 및 수생태계 환경기준에 의한 수질평가

- 환경정책기본법 제10조 및 동시행령 제2조에 규정된 “호소 수질 및 수생태계 환경기준 IV등급(약간나쁨)”을 농업용수원 수질관리의 목표치로 설정하여 초과여부에 따라 조사대상시설의 수질오염 정도를 평가하였음
- 수질환경기준을 이용하여 수질을 평가하는 방법으로는 분석 항목별로 등급을 구분한 후 가장 나쁜 등급을 이용하여 수질을 판단하는 종합 비교법과 각 항목별로 호소수질환경기준과 단순 비교하여 초과여부를 파악하는 단순비교법이 있음

- 본 조사결과의 평가는 농업용 저수지 유기오염 정도의 주요 지표로 활용되고 있는 총유기탄소량(TOC)을 중심으로 단순비교법에 의거하여 실시하였으며, 그 외 총인(T-P)의 분석항목별 초과여부에 대한 검토도 병행하였음

(표 2.2-1) 호소 수질 및 수생태계 환경기준 (환경정책기본법 제10조 동시행령 제2조, 별표)

등급	상태 (캐릭터)	기준										
		수소이온 농도 (pH)	화학적산소 요구량 (COD) (mg/L)	총유기 탄소량 (TOC) (mg/L)	부유 물질량 (SS) (mg/L)	용존 산소량 (DO) (mg/L)	총인 (T-P) (mg/L)	총질소 (T-N) (mg/L)	클로로필- a (Chl-a) (mg/m ³)	대장균군 (군수/100mL)		
										총 대장균군	분원성 대장균군	
매우 좋음	la		6.5~8.5	2 이하	2이하	1 이하	7.5 이상	0.01 이하	0.2 이하	5 이하	50 이하	10 이하
좋음	lb		6.5~8.5	3 이하	3이하	5 이하	5.0 이상	0.02 이하	0.3 이하	9 이하	500 이하	100 이하
약간 좋음	II		6.5~8.5	4 이하	4이하	5 이하	5.0 이상	0.03 이하	0.4 이하	14 이하	1,000 이하	200 이하
보통	III		6.5~8.5	5 이하	5이하	15 이하	5.0 이상	0.05 이하	0.6 이하	20 이하	5,000 이하	1,000 이하
약간 나쁨	IV		6.0~8.5	8 이하	6이하	15 이하	2.0 이상	0.10 이하	1.0 이하	35 이하	-	-
나쁨	V		6.0~8.5	10 이하	8이하	쓰레기 등 이 떠있지 아니할 것	2.0 이상	0.15 이하	1.5 이하	70 이하	-	-
매우 나쁨	VI		-	10 초과	8초과	-	2.0 미만	0.15 초과	1.5 초과	70 초과		

비 고

1. 총인, 총질소의 경우 총인에 대한 총질소의 농도비율이 7 미만일 경우에는 총인의 기준을 적용하지 아니하며, 그 비율이 16 이상일 경우에는 총질소의 기준을 적용하지 아니한다.
2. 등급별 수질 및 수생태계 상태
 - 가. 매우 좋음 : 용존산소가 풍부하고 오염물질이 없는 청정상태의 생태계로 여과·살균 등 간단한 정수처리 후 생활용수로 사용할 수 있음.
 - 나. 좋음 : 용존산소가 많은 편이고 오염물질이 거의 없는 청정상태에 근접한 생태계로 여과·침전·살균 등 일반적인 정수처리 후 생활용수로 사용할 수 있음.
 - 다. 약간 좋음 : 약간의 오염물질은 있으나 용존산소가 많은 상태의 다소 좋은 생태계로 여과·침전·살균 등 일반적인 정수처리 후 생활용수 또는 수영용수로 사용할 수 있음.
 - 라. 보통 : 보통의 오염물질로 인하여 용존산소가 소모되는 일반 생태계로 여과, 침전, 활성탄 투입, 살균 등 고도의 정수처리 후 생활용수로 이용하거나 일반적 정수처리 후 농업용수로 사용할 수 있음.
 - 마. 약간 나쁨 : 상당량의 오염물질로 인하여 용존산소가 소모되는 생태계로 농업용수로 사용하거나, 여과, 침전, 활성탄 투입, 살균 등 고도의 정수처리 후 농업용수로 사용할 수 있음.
 - 바. 나쁨 : 다량의 오염물질로 인하여 용존산소가 소모되는 생태계로 산책 등 국민의 일상생활에 불편감을 유발하지 아니하며, 활성탄 투입, 역삼투압 공법 등 특수한 정수처리 후 농업용수로 사용할 수 있음.
 - 사. 매우 나쁨 : 용존산소가 거의 없는 오염된 물로 물고기가 살기 어려움.
 - 아. 용수는 당해 등급보다 낮은 등급의 용도로 사용할 수 있음.
 - 자. 수소이온농도(pH) 등 각 기준항목에 대한 오염도 현황, 용수처리방법 등을 종합적으로 검토하여 그에 맞는 처리방법에 따라 용수를 처리하는 경우에는 당해 등급보다 높은 등급의 용도로도 사용할 수 있음.
3. 화학적 산소요구량(COD) 기준은 2015년 12월 31일까지 적용한다.

조 사 결 과

- 3.1 기 상
- 3.2 수 질
- 3.3 시설별 수질성적

3.1 기 상 (2018 기상특성)

- 기상청 국가기후데이터센터의 한반도 기후통계에 따르면, 최근 10개년('08~'17년) 동안 우리나라(전국평균 45개 지점)의 연평균 강수량은 '11년 1,622.6mm로 최고 강수량을 기록한 이후 계속 감소하는 경향이며, '15년 949.0mm로 10개년 내 최저점을 기록하였으며, '18년 10월까지의 평년이상의 강우와 함께 높은 기온을 보이고 있음
- 평년기온 및 강수량은 각각 12.5℃, 1,307.8mm이며, '18년 10월까지의 평균기온 및 강수량은 각각 14.7℃, 1,308.8mm로 평년보다 기온이 다소 높고, 이미 평년보다 많은 강우를 기록하고 있음

(표 3.1-1) 연도별 연강수량 현황

구 분	2008년	2009년	2010년	2011년	2012년	2013년	2014년	2015년	2016년	2017년	2018년*
강수량(mm)	988.7	1,204.9	1,444.9	1,622.6	1,479.1	1,162.9	1,173.8	949.0	1,272.5	967.8	1,308.8

* '18년은 1월 ~ 10월까지의 누적 강수량임



〈그림 3.1-1〉 연도별 연강수량 변화 추이

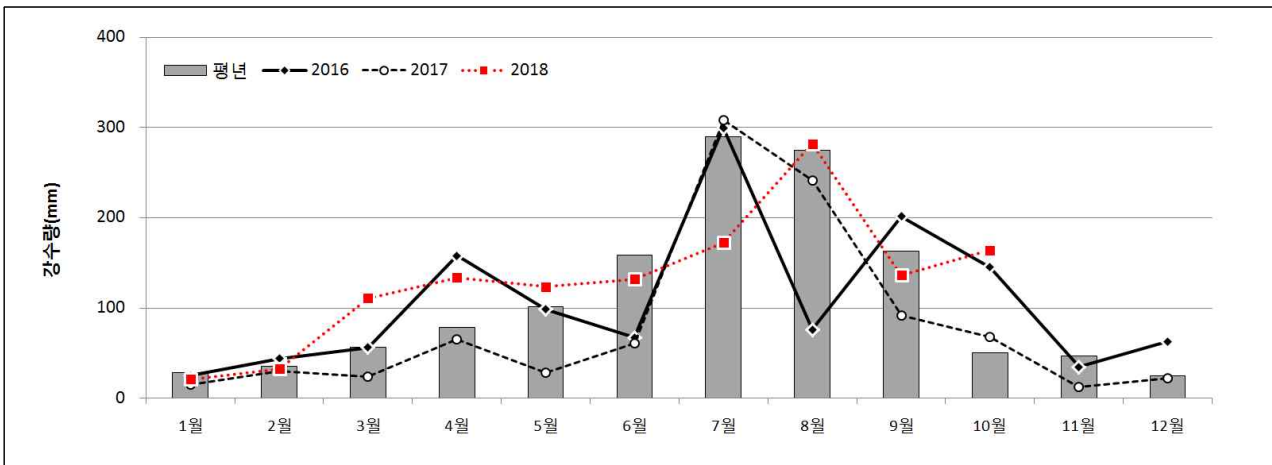
- 우리나라의 일반적인 기후 특성은 풍수기인 6~9월에 장마와 태풍 등으로 연간 강수량이 집중되는 반면, 갈수기인 11월부터 익년 4월까지 6개월간은 연강수량의 30~40%에 불과하여 강우의 계절적 편중이 매우 심한 편으로 수자원 및 수질관리에 불리한 여건임
- 풍수기이자 조사기간인 2018년 6~9월 동안 강수량은 7월 초 장마의 이른 종료 및 여름철 가뭄, 폭염 등의 영향으로 평년대비 81.6%(평년 886.0mm, '18년 723.0mm) 수준에 그쳐 평년대비 적은 강수량을 기록하였음

- 수질조사 전 금년 3~5월간은 평년보다 높고 큰 기온변화가 있었으며, 날씨의 변화가 잦았는데, 강수 또한 잦고 많았음
- '18년 3~5월 누적강수량은 368.0mm로 동기간 평년(236.6mm)대비 155.5%의 강수량을 보임
- 특히 3월 강수량은 '73년 기상관측 이후 역대 3위, 4월은 역대 9위를 기록하는 등의 많은 강수량을 보였음

(표 3.1-2) 월별 전국 강수량 분포 현황

(단위 : mm)

구 분	1월	2월	3월	4월	5월	6월	7월	8월	9월	10월	11월	12월
'16년	25.1	43.8	56.2	158.1	98.4	67.4	299.8	76.2	201.7	145.3	34.6	63.1
'17년	15.3	29.8	24.1	65.0	28.5	60.7	308.0	241.0	92.1	67.6	12.7	21.9
'18년	21.1	32.5	110.7	133.6	123.7	132.1	172.3	282.1	136.5	164.2	-	-
평년	28.3	35.5	56.4	78.5	101.7	158.6	289.7	274.9	162.8	50.2	46.7	24.5



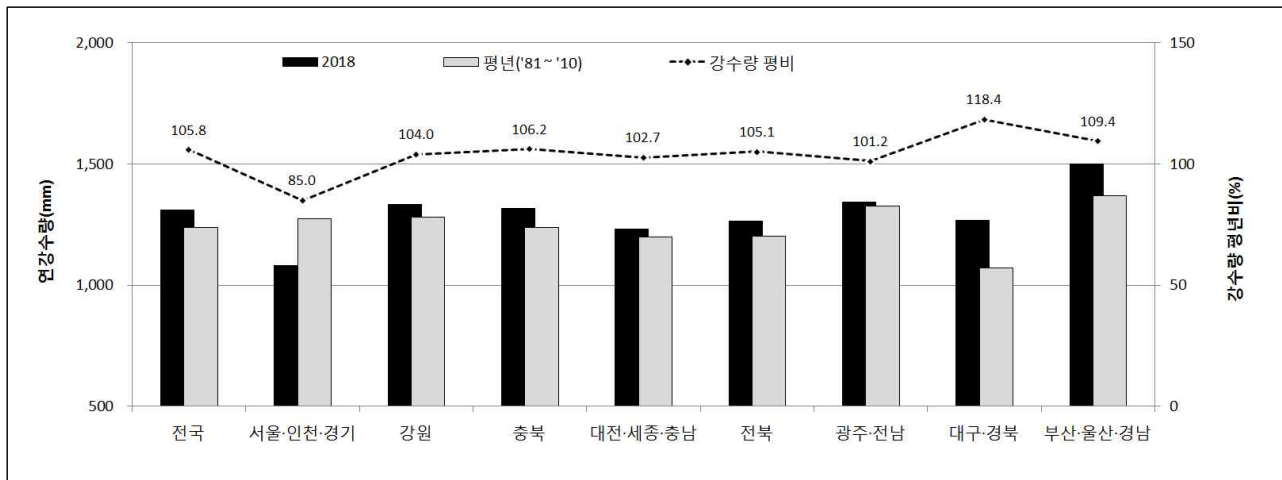
〈그림 3.1-2〉 최근 3개년 동안의 월별 강수량 변화 추이

- 시·도별 강수량을 보면 부산·울산·경남, 광주·전남, 강원 순으로 많은 강수 분포를 보였으며, 서울·인천·경기지역에서는 전국 평균 강수량에 비해 상대적으로 적은 강수분포를 나타냈음
- 최대강수량을 보인 부산·울산·경남(1,499.6mm)과 최소강수량을 보인 서울·인천·경기(1,109.4mm)간의 강우편차는 417.5mm에 달하여 남북간 강우 편중이 크게 나타났으며, 주로 남부지방과 강원, 충북 산간지방에 평년대비 다소 많은 강우가 나타났음

(표 3.1-3) '18년 시·도별 연강수량 현황

(단위 : mm)

구 분	전국	서울·인천·경기	강원	충북	대전·세종·충남	전북	광주·전남	대구·경북	부산·울산·경남
계	1,308.8	1,082.1	1,331.8	1,315.2	1,231.9	1,264.2	1,344.3	1,266.8	1,499.6
1월	21.1	5.9	4.4	16.5	20.1	34.8	39.8	17.7	26.8
2월	32.5	29.1	34.9	27.6	35.4	31.5	32.1	28.9	38.3
3월	110.7	53.2	51.5	79.0	84.3	99.0	164.5	120.1	159.9
4월	133.6	118.7	136.0	128.4	135.4	113.7	140.5	135.5	138.8
5월	123.7	177.2	191.4	122.8	112.3	106.8	99.0	95.8	112.8
6월	132.1	138.5	82.3	92.4	106.7	130.8	228.1	82.3	186.5
7월	172.3	161.7	200.0	237.1	208.7	191.0	80.5	192.4	147.4
8월	282.1	237.1	376.5	328.1	273.3	320.1	213.8	262.1	296.7
9월	136.5	57.3	98.1	174.7	119.8	90.8	180.0	131.5	192.8
10월	164.2	103.4	156.7	108.6	135.9	145.7	166.0	200.5	199.6



〈그림 3.1-3〉 '18년 시·도별 평년대비 강수량 현황

- 월별기온은 1~10월 간 평년대비 월평균 0.6℃가 높았으며, 최저 -1.3℃(3월), 최고 2.3℃(8월)의 차이를 보였음
- 특히 3월 기온은 많은 강우에도 불구하고 평년대비 2.2℃상승하여 '73년 기상관측 이후 역대 1위의 기온을 보이며, 올해 지속적인 고온 현상을 보였음
- 수질조사가 진행된 6~9월 중에는 평년대비 평균 1.4℃가 높은 고온(20.4~27.3℃)이 지속되었고, 7월 폭염일수, 열대야일수, 일조시간에서 '73년 기상관측 이후 역대 2위를 기록하는 등의 7~8월간 기록적 폭염 및 가뭄이 나타났음

- 따라서 본 조사 전 3~5월은 고온현상 및 많은 강우가 나타났고, 수질조사가 진행된 기간은 고온(폭염) 및 가뭄이 지속되다 8월 말 이후 태풍, 저기압 등의 영향으로 강수가 집중되었음

(표 3.1-4) '18년 시도별·월별 강수량 평년비

(단위 : %)

구 분	평년대비 2018년 강수량 (2018년 강수량/평년 강수량)									
	1월	2월	3월	4월	5월	6월	7월	8월	9월	10월
전국	74.6	91.5	196.3	170.2	121.6	83.3	59.5	102.6	83.8	327.1
인천·경기	29.9	134.1	125.5	188.4	168.8	112.7	45.2	72.8	35.2	198.5
강원	14.7	108.4	102.0	209.6	197.1	65.1	61.9	124.8	51.4	244.8
충북	64.0	90.8	154.9	178.6	129.3	60.6	73.4	113.3	116.2	222.1
대전·세종·충남	72.8	115.3	170.6	192.1	119.9	71.3	72.7	94.8	79.7	260.8
전북	97.5	78.9	187.5	150.8	116.5	82.8	67.0	120.3	62.5	274.4
광주·전남	126.8	69.2	222.0	141.1	82.6	110.4	29.2	82.2	107.8	348.0
대구·경북	65.6	89.8	237.4	199.0	112.2	59.6	80.4	111.0	87.1	475.1
부산·울산·경남	91.8	87.4	234.5	135.2	91.8	95.0	49.3	104.3	110.4	404.0

비고) 평년 : 제주도를 제외한 기상청 45개 지점(기상청 국가데이터센터 전국 평균 45개 지점) 중 1981~2010년의 30년간의 평균 데이터

2018년 : 제주도를 제외한 기상청 45개 지점의 강수량을 산술평균하여 산정

(표 3.1-5) '18년 평년대비 시도별·월별 평균 기온차 현황

(단위 : °C)

구 분	평년대비 '18년 기온 ('18년 기온 - 평년 기온)									
	1월	2월	3월	4월	5월	6월	7월	8월	9월	10월
전국	2.2	-1.0	-1.3	2.2	1.1	0.6	1.0	2.3	2.2	-0.1
인천·경기	2.1	-1.5	-1.9	2.0	0.5	0.4	0.5	2.5	2.8	0.3
강원	2.4	-0.5	-1.4	2.9	1.2	0.2	1.7	2.1	2.2	0.1
충북	2.6	-0.7	-1.4	2.6	1.3	1.0	1.1	2.6	2.7	0.2
대전·세종·충남	2.1	-1.2	-1.5	2.4	1.0	0.8	0.6	2.1	2.3	-0.2
전북	2.1	-1.3	-1.4	2.4	1.3	0.7	0.7	2.0	2.3	0.0
광주·전남	2.0	-1.3	-1.2	1.9	1.3	0.9	0.9	2.4	2.1	-0.2
대구·경북	2.3	-0.9	-1.2	2.4	1.4	0.7	1.3	2.5	2.0	0.0
부산·울산·경남	2.0	-1.0	-1.1	1.7	1.1	0.7	0.8	2.3	1.7	-0.3

3.2 수 질

3.2.1 수질조사 결과

1) 특이측정값 검토

- 환경부는 「수질 및 수생태계 목표기준 평가규정(환경부고시 제2015-255호)」 및 「물환경측정망 운영계획(환경부고시 제2018-102호)」에 따라 ‘특이측정값’을 기록하고 있음
- ‘특이측정값’은 아래 사항에 따라 유효측정값으로의 사용여부가 결정되는 측정값을 의미함

수질 및 수생태계 목표기준 평가 규정 (환경부고시 제2015-255호, 2015.12.30.)

제4조(평가자료)

- ③ 연간산출평균값 산정 시 다음 각 호의 어느 하나에 해당하는 자료는 제외한다.
1. 자연재해 또는 인근지역 공사 등으로 인해 한시적으로 유난히 높거나 낮게 나타난 특이 측정값
 2. 연간 275일 이상 유지되는 저수위보다 낮은 수위에서 측정된 하천의 수질오염도. 다만, 수질 및 유량을 동시에 측정하는 지점에 한한다.

2018년 물환경측정망 운영계획 (환경부고시 제2018-102호, 2018.06.29.)

Ⅲ. 측정자료의 관리·활용

1. 조사결과의 처리 및 보고

가. 조사기관의 측정자료 확인

- (측정값의 즉시확인) 조사기관은 측정결과가 산출된 즉시 다음 사항 중 하나(이하 “**특이 측정값**”에 해당 여부를 확인
 - 해당 지점 최근 10년간 측정자료의 최소 또는 최대 값을 벗어난 경우
 - 유사한 경향을 보이는 같은 지점 다른항목(예; BOD, COD, TOC)의 오염도 경향(악화 또는 개선의 정도)과 다른 경우

(이하 생략)

- 금번 조사에서도 아래의 기준을 통해 ‘특이측정값’을 기록·구분하였음

특이 측정값 기준

- 측정결과가 산출된 즉시 다음 사항 중 하나(이하 “특이 측정값”이라 한다)에 해당여부를 확인한다.
 1. 자연재해 또는 인근지역 공사 등으로 인해 유난히 높거나 낮게 나타난 경우
 2. 수질조사 시 가뭄 및 공사 등으로 인해 저수율이 심각단계(평년대비 50% 이하)인 경우
 3. 평년 저수율을 알 수 없는 시설은 시료 채취 시 저수율 20% 이하인 경우
- 특이측정값이 확인된 경우에는 현장여건, 기기이상여부, 정도관리 등 제반절차를 정밀 검토하여 유효측정값으로 사용여부를 결정한다.

- '18년 조사시설 총 3,786개소 중 5개소의 특이측정값을 기록하였고 그 내역은 아래와 같으며, 추후 재조사를 통해 수질분석결과를 재평가할 계획임

(표 3.2-1) '18년 '특이측정값' 기록 시설현황 (5개소)

지역	시설명	주소	TOC (mg/L)	T-P (mg/L)	특이사항
충남	흑석	서산시 부석면	870.7	20.280	채수 시 낮은 저수율
	뒤죽골	논산시 노성면	불검출	0.035	-
	정량골	논산시 노성면	불검출	0.037	-
	답곡	금산군 복수면	불검출	0.032	-
	지푸실	청양군 청양읍	0.0	0.032	-

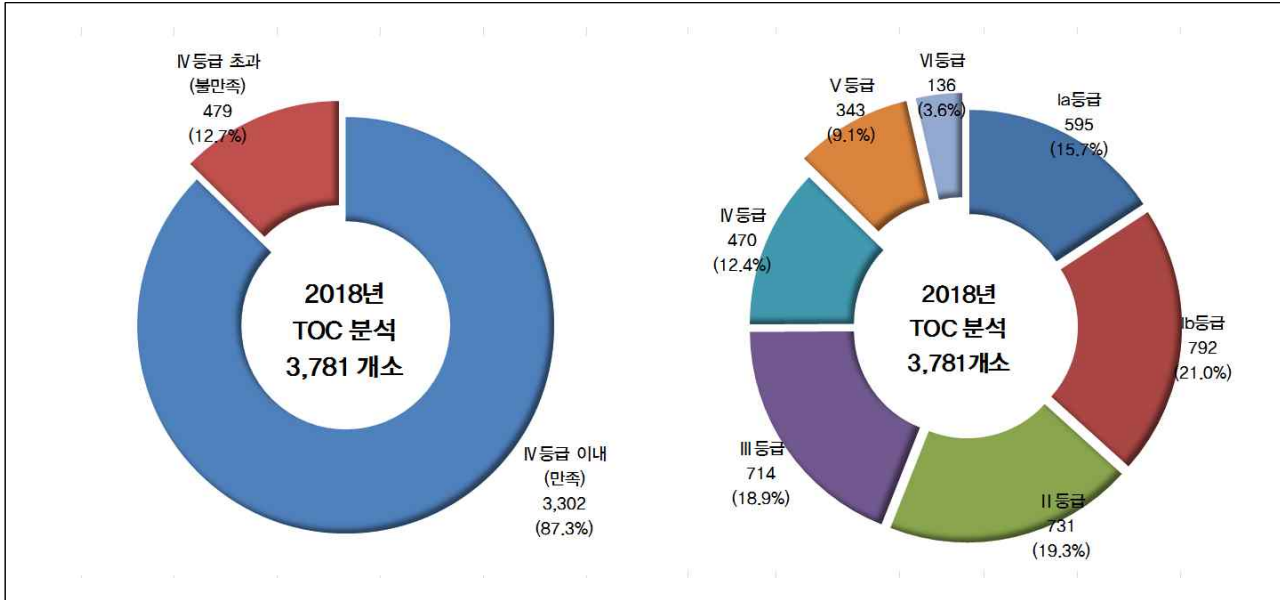
2) TOC(총유기탄소) 분석

- 환경정책기본법 제10조(환경기준의 설정) 호소의 수질 및 수생태계환경기준(TOC기준)에 의거한 수질등급 분석 결과, Ib등급에 해당하는 시설이 전체 조사시설 대비 21.0%(792개소)로 가장 높은 비율을 차지하고 있음
- 평균 TOC 농도는 4.0 mg/L(호소수질 II등급 수준)으로 조사되었으며, 호소수질환경기준 IV등급(TOC 6.0mg/L)을 상회하는 시설은 전체 조사시설의 12.7%인 479개소로 조사되었음
- 조사시설 3,786개소 중 '특이측정값' 발생으로 대표성이 우려되는 5개소는 분석결과에서 제외하였음

(표 3.2-2) '18년 TOC 등급별 농업용 저수지 현황

(단위 : 개소)

조사시설수 (TOC, mg/L)	소계	IV등급 만족					소계	IV등급 초과	
		Ia등급 (2이하)	Ib등급 (3이하)	II등급 (4이하)	III등급 (5이하)	IV등급 (6이하)		V등급 (8이하)	VI등급 (8초과)
3,781 (100.0%)	3,302 (87.3%)	595 (15.7%)	792 (21.0%)	731 (19.3%)	714 (18.9%)	470 (12.4%)	479 (12.7%)	343 (9.1%)	136 (3.6%)



〈그림 3.2-1〉 '18년 TOC 등급별 농업용 저수지 현황

- 호소수질기준 IV등급을 초과한 479개소의 수혜면적은 2,983 ha로 2018년 조사시설 대비 11.5 %, 전국 농업용 저수지 대비 0.7 % 를 차지하는 것으로 분석됨
- 또한, 호소수질기준 IV등급을 초과한 479개소의 유효저수량은 7,835천 m³로 2018년 조사시설 대비 12.2 %, 전국 농업용 저수지 대비 0.3 %를 차지하고 있음

(표 3.2-3) TOC 기준 호소수질환경기준 IV등급 초과 농업용 저수지 현황

구 분	수질전수조사			IV등급 초과시설			IV등급 초과시설 비율(%)		
	시설수 (개소)	수혜면적 (ha)	유효저수량 (천 m ³)	시설수 (개소)	수혜면적 (ha)	유효저수량 (천 m ³)	시설수	수혜면적	유효저수량
전체시설	11,358	96,536	231,551	479	2,983	7,835	(4.3)	(0.7)	(0.3)
2018년 조사	3,781	25,858	64,131	479	2,983	7,835	(12.7)	(11.5)	(12.2)

3) T-P(총인) 분석 결과

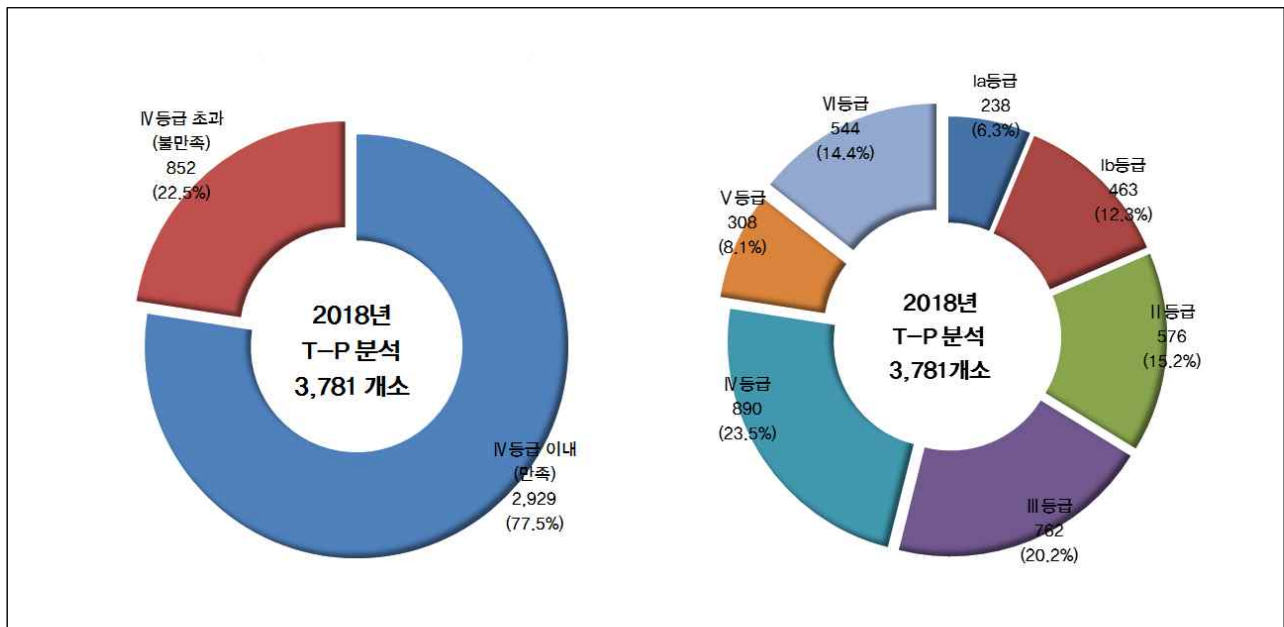
- 환경정책기본법 제10조(환경기준의 설정) 호소의 수질 및 수생태계환경기준(T-P기준)에 의거한 수질등급 분석 결과, IV등급에 해당하는 시설이 전체 조사시설 대비 23.5%(852개소)로 가장 높은 비율을 차지하고 있음

- 평균 T-P 농도는 0.098 mg/L(호소수질 IV등급 수준)로 조사되었으며, 호소수질환경 기준 IV등급(T-P 0.100mg/L)을 상회하는 시설은 전체 조사시설의 22.5%에 해당하는 852개소로 조사되었음
- 조사시설 3,786개소 중 '특이측정값' 발생으로 대표성이 우려되는 5개소는 분석결과에서 제외하였음

(표 3.2-4) '18년 T-P 등급별 농업용 저수지 현황

(단위 : 개소)

조사시설수 (T-P, mg/L)	소계	IV등급 만족					소계	IV등급 초과	
		Ia등급 (0.01이하)	Ib등급 (0.02이하)	II등급 (0.03이하)	III등급 (0.05이하)	IV등급 (0.10이하)		V등급 (0.15이하)	VI등급 (0.15초과)
3,781 (100.0%)	2,929 (77.5%)	238 (6.3%)	463 (12.3%)	576 (15.2%)	762 (20.2%)	890 (23.5%)	852 (22.5%)	308 (8.1%)	544 (14.4%)



<그림 3.2-2> '18년 T-P 등급별 농업용 저수지 현황

- 호소수질기준 IV등급을 초과한 시설 852개소의 수혜면적은 6,031 ha로 '18년 조사 시설 대비 23.3%, 전국 농업용 저수지 대비 1.4% 를 차지하는 것으로 조사됨
- 또한, 호소수질기준 IV등급을 초과한 852개소의 유효저수량은 12,964천 m³로 '18년 조사시설 대비 20.2%, 전국 농업용 저수지 대비 0.4%를 차지하고 있음

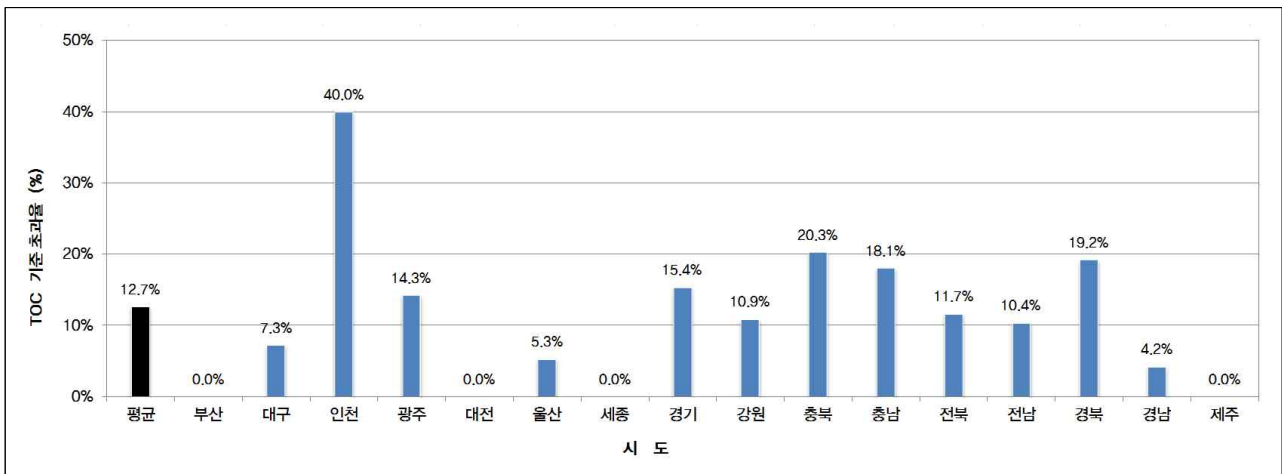
(표 3.2-5) TOC 기준 호소수질환경기준 IV등급 초과 농업용 저수지 현황

구 분	수질전수조사			IV등급 초과시설			IV등급 초과시설 비율(%)		
	시설수 (개소)	수해면적 (ha)	유효저수량 (천m ³)	시설수 (개소)	수해면적 (ha)	유효저수량 (천m ³)	시설수	수해면적	유효저수량
전체시설	11,358	96,536	231,551	852	6,031	12,964	(7.6)	(1.4)	(0.4)
2018년 조사	3,781	25,858	64,131	852	6,031	12,964	(22.5)	(23.3)	(20.2)

3.2.2 시도별 수질현황

1) TOC(총유기탄소) 분석 결과

- 시·도별 수질환경기준 등급현황은 다음의 (표 3.2-6)와 같으며, 인천, 충북, 경북 순으로 호소수질 IV등급 초과율이 높았음



〈그림 3.2-3〉 시·도별 호소수질기준 IV등급 초과율 현황

(표 3.2-6) 시·도별 농업용 저수지 TOC기준 수질등급 현황

(단위 : 개소)

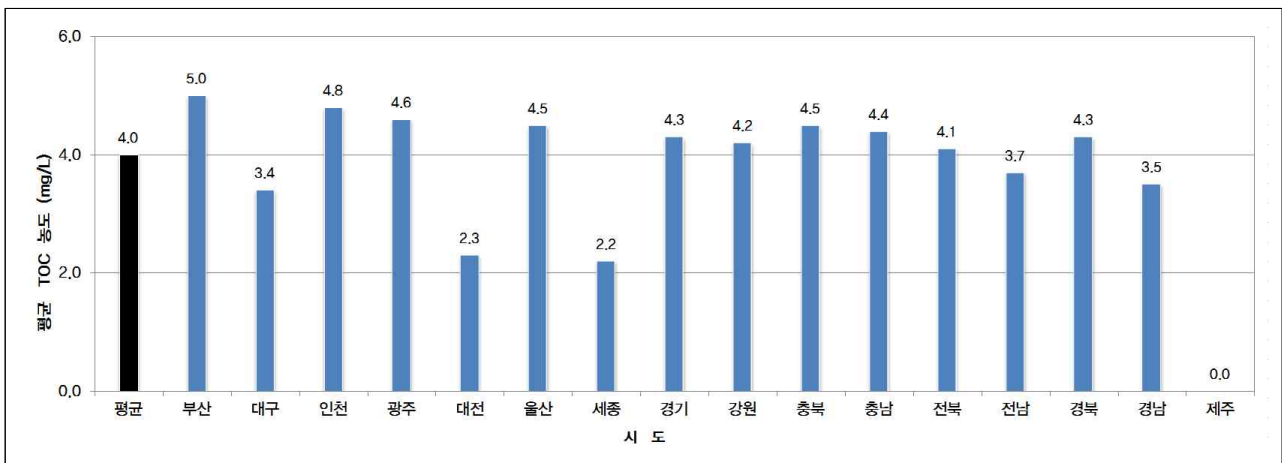
구 분	시설수 (개소)	소계	IV등급 만족					IV등급 초과		
			Ia등급 (2이하)	Ib등급 (3이하)	II 등급 (4이하)	III등급 (5이하)	IV등급 (6이하)	소계	V 등급 (8이하)	VI등급 (8초과)
계 (%)	3,781 (100.0%)	3,302 (87.3%)	595 (15.7%)	792 (21.0%)	731 (19.3%)	714 (18.9%)	470 (12.4%)	479 (12.7%)	343 (9.1%)	136 (3.6%)
부 산 (%)	17 (100.0%)	17 (100.0%)	- -	- -	2 (11.8%)	5 (29.4%)	10 (58.8%)	- -	- -	- -
대 구 (%)	55 (100.0%)	51 (92.7%)	8 (14.5%)	25 (45.5%)	9 (16.4%)	7 (12.7%)	2 (3.6%)	4 (7.3%)	3 (5.5%)	1 (1.8%)
인 천 (%)	5 (100.0%)	3 (60.0%)	- -	2 (40.0%)	- -	1 (20.0%)	- -	2 (40.0%)	2 (40.0%)	- -
대 전 (%)	28 (100.0%)	24 (85.7%)	3 (10.7%)	2 (7.1%)	8 (28.6%)	8 (28.6%)	3 (10.7%)	4 (14.3%)	1 (3.6%)	3 (10.7%)
광 주 (%)	5 (100.0%)	5 (100.0%)	3 (60.0%)	- -	1 (20.0%)	1 (20.0%)	- -	- -	- -	- -
울 산 (%)	75 (100.0%)	71 (94.7%)	2 (2.7%)	9 (12.0%)	13 (17.3%)	21 (28.0%)	26 (34.7%)	4 (5.3%)	4 (5.3%)	- -
세 종 (%)	11 (100.0%)	11 (100.0%)	6 (54.5%)	2 (18.2%)	2 (18.2%)	1 (9.1%)	- -	- -	- -	- -
경 기 (%)	78 (100.0%)	66 (84.6%)	12 (15.4%)	18 (23.1%)	17 (21.8%)	11 (14.1%)	8 (10.2%)	12 (15.4%)	8 (10.3%)	4 (5.1%)
강 원 (%)	64 (100.0%)	57 (89.1%)	11 (17.2%)	18 (28.1%)	11 (17.2%)	12 (18.8%)	5 (7.8%)	7 (10.9%)	5 (7.8%)	2 (3.1%)
충 북 (%)	177 (100.0%)	141 (79.7%)	28 (15.8%)	22 (12.4%)	38 (21.5%)	33 (18.7%)	20 (11.3%)	36 (20.3%)	23 (13.0%)	13 (7.3%)
충 남 (%)	199 (100.0%)	163 (81.9%)	35 (17.6%)	47 (23.6%)	34 (17.1%)	28 (14.1%)	19 (9.5%)	36 (18.1%)	18 (9.0%)	18 (9.0%)
전 북 (%)	557 (100.0%)	492 (88.3%)	51 (9.1%)	132 (23.7%)	119 (21.4%)	103 (18.5%)	87 (15.6%)	65 (11.7%)	54 (9.7%)	11 (2.0%)
전 남 (%)	691 (100.0%)	619 (89.6%)	125 (18.1%)	159 (23.0%)	135 (19.6%)	146 (21.1%)	54 (7.8%)	72 (10.4%)	52 (7.5%)	20 (2.9%)
경 북 (%)	1,065 (100.0%)	860 (80.8%)	135 (12.7%)	213 (20.0%)	183 (17.1%)	198 (18.6%)	131 (12.3%)	205 (19.2%)	146 (13.7%)	59 (5.5%)
경 남 (%)	754 (100.0%)	722 (95.8%)	176 (23.3%)	143 (19.0%)	159 (21.1%)	139 (18.5%)	105 (13.9%)	32 (4.2%)	27 (3.6%)	5 (0.6%)

- 평균 TOC(총유기탄소) 농도는 부산, 인천, 울산, 충북 순으로 높았음

(표 3.2-7) 시·도별 평균 TOC 및 IV등급 초과 농업용 저수지 현황

(단위 : 개소, mg/L)

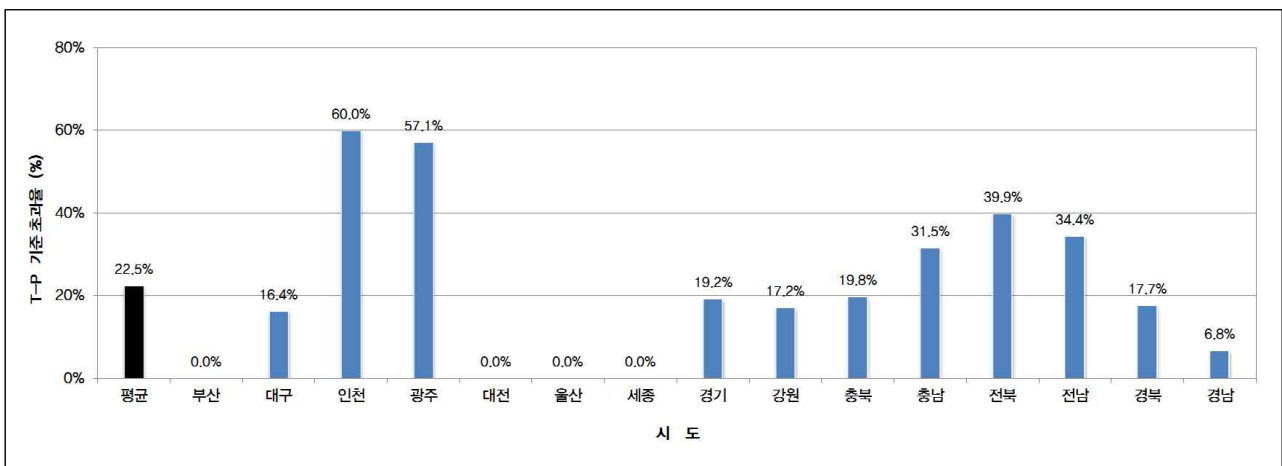
구 분	계	부산	대구	인천	광주	대전	울산	세종	경기	강원	충북	충남	전북	전남	경북	경남
조사시설	3,781	17	55	5	28	5	75	11	78	64	177	199	557	691	1,065	754
초과시설	479	-	4	2	4	-	4	-	12	7	36	36	65	72	205	32
초과율(%)	(12.7)	-	(7.3)	(40.0)	(14.3)	-	(5.3)	-	(15.4)	(10.9)	(20.3)	(18.1)	(11.7)	(10.4)	(19.2)	(4.2)
평균TOC	4.0	5.0	3.4	4.8	4.6	2.3	4.5	2.2	4.3	4.2	4.5	4.4	4.1	3.7	4.3	3.5



〈그림 3.2-4〉 시·도별 농업용 저수지 평균 TOC 농도 현황

2) T-P(총인) 분석 결과

- 시·도별 수질환경기준 등급현황은 다음의 (표 3.2-9)와 같으며, 인천, 대전, 전북, 전남 순으로 호소수질 IV등급 초과율이 높았음



〈그림 3.2-5〉 시·도별 T-P기준 호소수질기준 IV등급 초과율 현황

(표 3.2-8) 시·도별 T-P기준 농업용 저수지 수질등급 현황

(단위 : 개소)

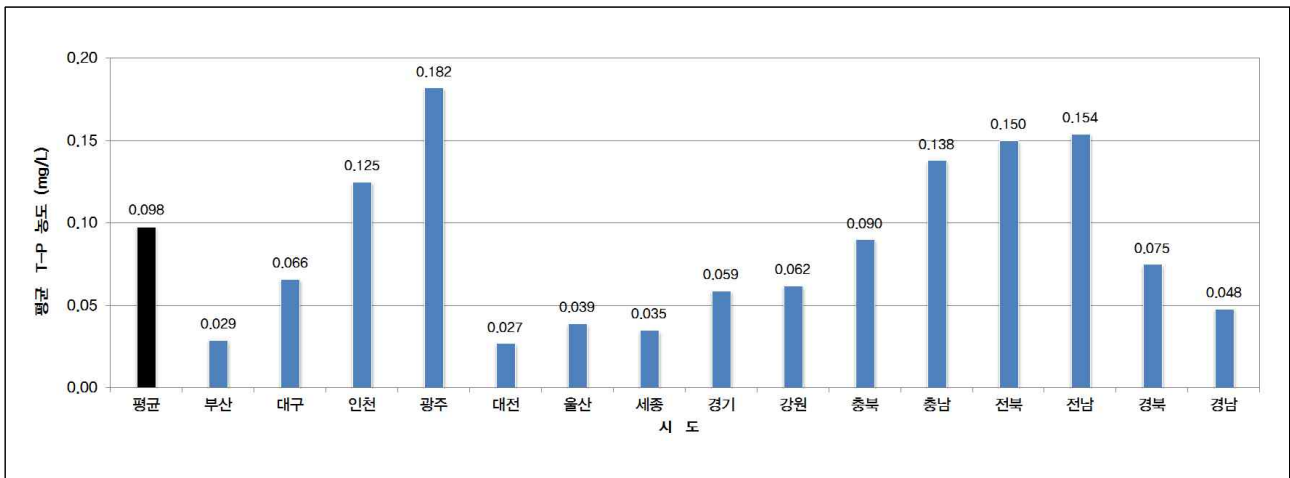
구 분	시설수 (개소)	소계	IV등급 만족					IV등급 초과		
			la등급 (2이하)	lb등급 (3이하)	II 등급 (4이하)	III등급 (5이하)	IV등급 (6이하)	소계	V 등급 (8이하)	VI등급 (8초과)
계	3,785 (100.0%)	2,933 (77.5%)	238 (6.3%)	463 (12.2%)	576 (15.2%)	766 (20.3%)	890 (23.5%)	852 (22.5%)	308 (8.1%)	544 (14.4%)
부 산	17 (100.0%)	17 (100.0%)	- -	- -	14 (82.3%)	2 (11.8%)	1 (5.9%)	- -	- -	- -
대 구	55 (100.0%)	46 (83.6%)	1 (1.9%)	8 (14.5%)	8 (14.5%)	12 (21.8%)	17 (30.9%)	9 (16.4%)	3 (5.5%)	6 (10.9%)
인 천	5 (100.0%)	2 (40.0%)	- -	- -	1 (20.0%)	- -	1 (20.0%)	3 (60.0%)	1 (20.0%)	2 (40.0%)
대 전	28 (100.0%)	12 (42.9%)	- -	- -	- -	4 (14.3%)	8 (28.6%)	16 (57.1%)	7 (25.0%)	9 (32.1%)
광 주	5 (100.0%)	5 (100.0%)	- -	1 (20.0%)	3 (60.0%)	- -	1 (20.0%)	- -	- -	- -
울 산	75 (100.0%)	75 (100.0%)	2 (2.7%)	17 (22.7%)	21 (28.0%)	15 (20.0%)	20 (26.6%)	- -	- -	- -
세 종	11 (100.0%)	11 (100.0%)	- -	2 (18.2%)	6 (54.5%)	- -	3 (27.3%)	- -	- -	- -
경 기	78 (100.0%)	63 (80.8%)	6 (7.7%)	14 (18.0%)	11 (14.1%)	15 (19.2%)	17 (21.8%)	15 (19.2%)	9 (11.5%)	6 (7.7%)
강 원	64 (100.0%)	53 (82.8%)	5 (7.8%)	12 (18.8%)	7 (10.9%)	11 (17.2%)	18 (28.1%)	11 (17.2%)	5 (7.8%)	6 (9.4%)
충 북	177 (100.0%)	142 (80.2%)	7 (4.0%)	31 (17.5%)	28 (15.8%)	34 (19.2%)	42 (23.7%)	35 (19.8%)	11 (6.2%)	24 (13.6%)
충 남	203 (100.0%)	139 (68.5%)	- -	12 (5.9%)	26 (12.8%)	46 (22.7%)	55 (27.1%)	64 (31.5%)	24 (11.8%)	40 (19.7%)
전 북	557 (100.0%)	335 (60.1%)	22 (4.0%)	49 (8.8%)	57 (10.2%)	86 (15.4%)	121 (21.7%)	222 (39.9%)	65 (11.7%)	157 (28.2%)
전 남	691 (100.0%)	453 (65.6%)	80 (11.6%)	78 (11.3%)	87 (12.6%)	100 (14.5%)	108 (15.6%)	238 (34.4%)	71 (10.3%)	167 (24.1%)
경 북	1,065 (100.0%)	877 (82.3%)	32 (3.0%)	91 (8.5%)	177 (16.6%)	282 (26.5%)	295 (27.7%)	188 (17.7%)	83 (7.8%)	105 (9.9%)
경 남	754 (100.0%)	703 (93.2%)	83 (11.0%)	148 (19.6%)	130 (17.2%)	159 (21.1%)	183 (24.3%)	51 (6.8%)	29 (3.9%)	22 (2.9%)

- 평균 T-P(총인) 농도는 광주, 전남, 전북, 인천 순으로 높았음

(표 3.2-9) 시·도별 평균 T-P 및 호수수질 IV등급 초과 농업용 저수지 현황

(단위 : 개소, mg/L)

구 분	계	부산	대구	인천	광주	대전	울산	세종	경기	강원	충북	충남	전북	전남	경북	경남
조사시설	3,785	17	55	5	28	5	75	11	78	64	177	203	557	691	1,065	754
초과시설	852	-	9	3	16	-	-	-	15	11	35	64	222	238	188	51
초과율(%)	(22.5)	-	(16.4)	(60.0)	(57.1)	-	-	-	(19.2)	(17.2)	(19.8)	(31.5)	(39.9)	(34.4)	(17.7)	(6.8)
평균T-P	0.098	0.029	0.066	0.125	0.182	0.027	0.039	0.035	0.059	0.062	0.090	0.138	0.150	0.154	0.075	0.048



(그림 3.2-6) 시·도별 농업용 저수지 평균 T-P 농도 현황

(표 3.2-10) 시·군·구별 수질조사 결과

(단위 : 개소)

시도	시군	전체시설	조사시설	평균 TOC (mg/L)	평균 T-P (mg/L)	TOC 초과시설	T-P 초과시설
전국		11,358	3,786	4.0	0.098	479	852
부산	소계	75	17	5.0	0.029	-	-
	금정구	7	-	-	-	-	-
	강서구	12	-	-	-	-	-
	기장군	56	17	5.0	0.029	-	-
대구	소계	166	55	3.4	0.066	4	9
	동구	44	-	-	-	-	-
	북구	15	-	-	-	-	-
	수성구	17	-	-	-	-	-
	달서구	4	-	-	-	-	-
	달성군	86	55	3.4	0.066	4	9

(표 3.2-10) 시·군·구별 수질조사 결과(계속)

(단위 : 개소)

시도	시군	전체시설	조사시설	평균 TOC (mg/L)	평균 T-P (mg/L)	TOC 초과시설	T-P 초과시설
전국		11,358	3,786	4.0	0.098	479	852
인천	소계	17	5	4.8	0.125	2	3
	중구	1	-	-	-	-	-
	서구	1	1	7.4	0.148	1	1
	강화군	12	3	3.2	0.093	-	1
	옹진군	3	1	7.0	0.200	1	1
광주	소계	81	28	4.6	0.182	4	16
	동구	4	4	3.7	0.089	-	1
	서구	9	5	7.7	0.449	2	5
	남구	23	16	3.8	0.127	1	8
	북구	11	3	5.1	0.155	1	2
	광산구	34	-	-	-	-	-
대전	소계	11	5	2.3	0.027	-	-
	동구	1	-	-	-	-	-
	중구	1	1	1.7	0.022	-	-
	서구	-	-	-	-	-	-
	유성구	7	4	2.5	0.029	-	-
	대덕구	2	-	-	-	-	-
울산	소계	222	75	4.5	0.039	4	-
	중구	2	2	6.3	0.041	1	-
	남구	4	2	4.0	0.050	-	-
	동구	2	2	4.3	0.029	-	-
	북구	24	21	4.5	0.024	3	-
	울주군	190	48	4.5	0.046	-	-
세종	소계	32	11	-	-	-	-
경기	소계	232	78	4.3	0.059	12	15
	수원시	1	-	-	-	-	-
	성남시	2	1	2.1	0.041	-	-
	의정부시	-	-	-	-	-	-
	광명시	1	-	-	-	-	-
	평택시	10	3	6.0	0.136	1	1
	안산시	4	1	7.7	0.242	1	1
	과천시	1	-	-	-	-	-
	남양주시	3	-	-	-	-	-
	오산시	5	2	5.2	0.101	-	1
	시흥시	1	-	-	-	-	-
	군포시	1	-	-	-	-	-
	의왕시	1	1	1.8	0.015	-	-
	하남시	-	-	-	-	-	-
	용인시	47	19	3.3	0.033	1	1
	파주시	1	-	-	-	-	-
이천시	13	4	11.1	0.073	1	2	

(표 3.2-10) 시·군·구별 수질조사 결과(계속)

(단위 : 개소)

시도	시군	전체시설	조사시설	평균 TOC (mg/L)	평균 T-P (mg/L)	TOC 초과시설	T-P 초과시설
전 국		11,358	3,786	4.0	0.098	479	852
경기	안성시	45	12	5.0	0.069	4	4
	김포시	5	3	4.6	0.051	1	-
	화성시	33	11	4.3	0.068	2	2
	광주시	7	1	2.4	0.015	-	-
	양주시	6	2	4.4	0.077	-	1
	포천시	17	5	2.8	0.029	-	-
	여주시	8	3	5.0	0.082	1	1
	연천군	1	1	3.9	0.020	-	-
	가평군	-	-	-	-	-	-
	양평군	19	9	2.6	0.049	-	1
강원	소 계	193	64	4.2	0.062	7	11
	춘천시	15	6	2.5	0.056	-	-
	원주시	72	24	5.7	0.069	3	5
	강릉시	1	-	-	-	-	-
	동해시	1	-	-	-	-	-
	속초시	4	3	3.0	0.071	1	1
	삼척시	2	2	3.1	0.007	-	-
	홍천군	18	7	2.8	0.035	-	-
	횡성군	37	11	4.4	0.079	1	2
	영월군	4	3	1.3	0.017	-	-
	평창군	3	-	-	-	-	-
	철원군	5	2	3.8	0.089	-	1
	화천군	2	-	-	-	-	-
	양구군	9	3	4.1	0.070	1	1
	인제군	3	-	-	-	-	-
	고성군	10	-	-	-	-	-
양양군	7	3	4.5	0.066	1	1	
충북	소 계	531	177	4.5	0.090	36	35
	청주시	160	54	5.0	0.169	17	22
	충주시	47	16	3.5	0.046	-	1
	제천시	36	12	3.2	0.057	1	1
	보은군	39	13	2.9	0.054	-	2
	옥천군	51	18	4.3	0.042	3	1
	영동군	53	17	6.7	0.036	8	-
	증평군	8	3	6.8	0.129	2	1
	진천군	31	11	4.3	0.042	2	2
	괴산군	45	14	3.8	0.063	2	2
	음성군	47	15	4.8	0.102	1	3
	단양군	14	4	1.4	0.022	-	-

(표 3.2-10) 시·군·구별 수질조사 결과(계속)

(단위 : 개소)

시도	시군	전체시설	조사시설	평균 TOC (mg/L)	평균 T-P (mg/L)	TOC 초과시설	T-P 초과시설
전 국		11,358	3,786	4.0	0.098	479	852
충남	소 계	617	204	4.4	0.136	36	64
	천안시	46	15	7.1	0.368	7	9
	공주시	61	19	2.7	0.061	-	4
	보령시	66	22	3.8	0.206	4	11
	아산시	24	9	3.9	0.094	1	3
	서산시	31	8	4.7	0.155	2	1
	논산시	46	16	3.6	0.078	1	3
	계룡시	7	1	0.9	0.053	-	-
	금산군	65	22	4.4	0.067	4	4
	부여군	96	32	4.5	0.047	6	4
	서천군	11	4	2.9	0.052	-	-
	청양군	61	21	3.1	0.063	1	4
	홍성군	33	11	5.5	0.228	4	8
	예산군	19	5	4.2	0.229	1	3
	태안군	20	8	12.2	0.466	5	5
당진시	31	11	3.1	0.114	-	5	
전북	소 계	1,670	557	4.1	0.150	65	222
	전주시	42	8	4.7	0.475	2	8
	군산시	74	25	4.4	0.164	1	15
	익산시	98	33	3.9	0.228	1	18
	정읍시	191	64	4.8	0.133	14	24
	남원시	202	68	3.1	0.095	1	20
	김제시	90	29	5.0	0.114	7	11
	완주군	146	51	4.3	0.209	8	24
	진안군	105	68	2.6	0.050	-	10
	무주군	60	-	-	-	-	-
	장수군	40	-	-	-	-	-
	임실군	152	55	3.4	0.067	1	15
	순창군	97	32	4.4	0.073	6	5
	고창군	303	101	4.7	0.254	14	60
	부안군	70	23	6.3	0.181	10	12
전남	소 계	2,075	691	3.7	0.154	72	238
	목포시	12	12	5.7	0.124	5	5
	여수시	47	13	2.6	0.062	1	2
	순천시	45	20	3.4	0.089	2	5
	나주시	52	17	5.2	0.089	5	6
	광양시	22	5	3.5	0.121	-	2
	담양군	65	28	2.4	0.040	-	1
	곡성군	74	27	4.5	0.081	6	7
	구례군	5	-	-	-	-	-
고흥군	204	70	2.6	0.075	-	12	

(표 3.2-10) 시·군·구별 수질조사 결과(계속)

(단위 : 개소)

시도	시군	전체시설	조사시설	평균 TOC (mg/L)	평균 T-P (mg/L)	TOC 초과시설	T-P 초과시설
전 국		11,358	3,786	4.0	0.098	479	852
전남	보성군	93	30	3.5	0.035	2	4
	화순군	110	41	3.4	0.041	1	3
	장흥군	79	26	2.4	0.051	-	5
	강진군	98	16	4.0	0.106	2	3
	해남군	287	98	4.0	0.302	6	54
	영암군	86	30	5.0	0.120	9	11
	무안군	129	55	3.9	0.284	7	22
	함평군	118	39	3.7	0.266	-	28
	영광군	149	51	4.0	0.219	5	28
	장성군	66	22	1.7	0.003	-	-
	완도군	37	13	2.5	0.043	-	1
	진도군	95	30	3.5	0.138	2	10
	신안군	202	48	5.7	0.228	19	29
경북	소 계	3,195	1,065	4.3	0.075	205	188
	포항시	156	52	4.7	0.054	10	8
	경주시	231	77	3.2	0.072	2	9
	김천시	203	70	4.7	0.067	17	11
	안동시	88	29	4.8	0.157	9	11
	구미시	169	54	5.8	0.065	20	7
	영주시	54	20	3.6	0.148	-	7
	영천시	274	91	4.3	0.097	11	18
	상주시	164	54	3.8	0.078	4	17
	문경시	26	8	2.6	0.028	-	-
	경산시	126	42	5.6	0.070	19	7
	군위군	250	83	4.9	0.067	18	11
	의성군	491	164	5.9	0.074	71	34
	청송군	133	45	2.5	0.035	1	1
	영양군	54	18	2.3	0.043	-	-
	영덕군	100	32	4.4	0.055	6	4
	청도군	211	70	2.6	0.072	-	14
	고령군	110	37	2.8	0.047	1	5
	성주군	157	51	3.9	0.096	8	12
	칠곡군	133	46	3.6	0.048	3	5
예천군	18	7	5.3	0.067	3	2	
봉화군	36	10	3.1	0.290	1	5	
울진군	11	5	3.1	0.059	1	-	

(표 3.2-10) 시·군·구별 수질조사 결과(계속)

(단위 : 개소)

시도	시군	전체시설	조사시설	평균 TOC (mg/L)	평균 TOC (mg/L)	TOC초과 시설	T-P 초과시설
전 국		11,358	3,786	4.0	0.098	479	852
경남	소계	2,240	754	3.5	0.048	32	51
	창원시	136	46	3.3	0.057	-	5
	진주시	186	82	4.8	0.045	7	3
	통영시	45	-	-	-	-	-
	사천시	72	37	2.6	0.036	-	1
	김해시	102	22	4.4	0.057	3	2
	밀양시	126	42	4.3	0.064	7	7
	거제시	79	-	-	-	-	-
	양산시	45	33	2.4	0.027	-	1
	의령군	123	41	3.9	0.031	-	1
	함안군	150	50	3.4	0.037	-	-
	창녕군	156	51	5.0	0.083	9	11
	고성군	180	103	2.9	0.032	1	1
	남해군	105	35	0.9	0.025	-	-
	하동군	70	23	1.5	0.029	-	-
	산청군	152	34	3.7	0.049	1	2
	함양군	158	42	4.0	0.082	3	9
거창군	120	34	3.7	0.085	1	6	
합천군	235	79	3.2	0.044	-	2	
제주	제주시	1	-	-	-	-	-

W

부 록

4.1 시도별 기상현황

4.2 시설별 수질 결과

4.1 시도별 기상현황

4.1.1 시도별·월별 기온 현황 (2018년 전국 45개 기상대)

1) 서울·인천·경기지역

기상대	1월	2월	3월	4월	5월	6월	7월	8월	9월	10월	11월	12월
평균	-4.1	-1.9	7.3	12.1	17.3	21.9	26.9	28.0	21.1	12.9	-	-
평년	-2.8	-0.1	5.0	11.5	16.7	21.1	24.1	25.1	20.7	14.4	6.9	0.2
서울	-4.0	-1.6	8.1	13.0	18.2	23.1	27.8	28.8	21.5	13.1	-	-
인천	-3.8	-1.8	6.9	11.9	17.0	21.2	26.6	28.1	21.6	13.8	-	-
강화	-5.0	-2.6	6.1	11.0	16.2	20.5	25.5	26.7	20.0	12.1	-	-
수원	-3.6	-1.6	7.9	12.6	17.9	22.6	27.5	28.4	21.1	12.6	-	-

2) 강원 지역

기상대	1월	2월	3월	4월	5월	6월	7월	8월	9월	10월	11월	12월
평균	-3.8	-2.0	7.6	12.7	16.9	22.4	26.0	26.4	19.4	11.6	-	-
평년	-3.3	-0.6	4.7	11.5	16.7	20.7	23.9	24.2	19.3	13.1	6.1	-0.3
속초	-1.4	-0.5	8.0	13.0	15.9	21.3	25.0	25.6	20.0	13.5	-	-
춘천	-5.5	-3.0	7.3	12.4	17.7	23.1	26.7	27.3	19.6	10.9	-	-
강릉	-0.2	0.5	9.2	14.5	17.3	23.2	26.8	26.2	20.0	14.1	-	-
원주	-3.8	-1.6	8.2	13.2	17.9	23.0	27.1	27.4	19.9	11.6	-	-
인제	-6.0	-4.0	6.2	10.9	15.6	20.9	24.0	24.9	17.6	9.5	-	-
홍천	-6.1	-3.6	6.8	12.0	17.1	22.6	26.6	27.2	19.2	10.2	-	-

3) 충북지역

기상대	1월	2월	3월	4월	5월	6월	7월	8월	9월	10월	11월	12월
평균	-4.4	-2.4	7.1	12.7	17.8	22.4	26.8	27.2	19.5	11.2	-	-
평년	-3.7	-1.0	4.5	11.4	16.8	21.3	24.2	24.5	19.3	12.5	5.3	-1.1
청주	-2.9	-0.7	8.5	14.1	19.3	23.8	28.2	28.9	21.3	13.3	-	-
제천	-6.0	-4.0	5.7	11.4	16.4	21.4	25.8	25.9	18.0	9.7	-	-
보은	-4.3	-2.4	7.1	12.5	17.6	21.9	26.3	26.9	19.2	10.7	-	-

4) 대전·세종·충남지역

기상대	1월	2월	3월	4월	5월	6월	7월	8월	9월	10월	11월	12월
평균	-3.2	-1.4	7.3	12.3	17.6	21.9	26.7	27.5	20.1	12.0	-	-
평년	-2.0	0.1	4.9	11.3	16.8	21.3	24.6	25.2	20.3	13.6	6.7	0.6
서산	-3.2	-1.7	6.7	11.7	17.1	21.6	26.5	27.4	20.3	12.3	-	-
천안	-4.2	-2.0	7.4	12.4	17.5	21.9	26.3	27.2	19.3	11.1	-	-
보령	-1.9	-0.5	7.3	12.1	17.2	21.4	26.7	27.6	21.2	13.7	-	-
부여	-2.9	-0.9	7.8	12.6	18.2	22.5	27.4	27.9	20.4	12.0	-	-
금산	-3.9	-1.8	7.2	12.5	17.9	22.2	26.8	27.2	19.5	11.0	-	-

5) 전북지역

기상대	1월	2월	3월	4월	5월	6월	7월	8월	9월	10월	11월	12월
평균	-1.8	-0.1	8.3	13.4	18.3	22.6	27.4	28.2	21.2	13.5	-	-
평년	-0.5	1.3	5.9	12.1	17.6	21.9	25.4	25.9	21.2	14.9	8.2	2.1
전주	-1.5	0.4	9.0	14.0	18.9	23.1	27.8	28.6	21.7	13.9	-	-
부안	-1.7	-0.2	7.8	12.9	17.9	22.4	27.4	28.2	21.3	13.6	-	-
정읍	-2.1	-0.5	8.2	13.4	18.1	22.3	27.0	27.9	20.7	12.9	-	-

6) 광주·전남지역

기상대	1월	2월	3월	4월	5월	6월	7월	8월	9월	10월	11월	12월
평균	0.2	1.8	8.9	13.9	18.3	22.2	27.1	27.9	21.6	14.8	-	-
평년	1.5	3.0	7.0	12.6	17.4	21.3	24.7	25.8	21.8	16.1	9.6	3.9
광주	-0.2	1.8	10.0	15.1	19.5	23.6	28.3	28.4	21.6	14.5	-	-
목포	0.1	1.1	8.6	13.7	18.2	22.6	27.7	28.7	22.3	15.5	-	-
여수	1.4	3.1	9.4	14.2	18.2	21.9	26.9	28.1	22.1	16.4	-	-
완도	1.5	3.2	9.4	14.3	18.3	22.0	26.8	27.9	22.1	15.9	-	-
장흥	-0.3	1.3	8.6	13.5	18.1	22.2	26.9	27.6	21.1	13.9	-	-
해남	-0.9	0.3	8.0	13.0	18.0	21.7	26.7	27.5	20.7	13.3	-	-
고흥	-0.1	1.5	8.5	13.5	17.8	21.4	26.4	27.4	21.0	14.0	-	-

7) 대구·경북지역

기상대	1월	2월	3월	4월	5월	6월	7월	8월	9월	10월	11월	12월
평균	-1.8	0.1	8.5	13.9	18.0	22.4	26.8	26.8	20.0	12.9	-	-
평년	-0.9	1.3	6.1	12.5	17.3	21.1	24.3	24.8	20.0	14.1	7.4	1.5
울진	0.1	0.8	8.8	13.6	16.4	20.2	24.7	25.5	19.9	13.5	-	-
추풍령	-3.4	-1.4	7.1	12.7	17.3	21.6	25.9	26.3	19.0	11.5	-	-
포항	0.6	2.5	10.2	15.5	18.7	23.3	27.3	27.7	21.9	15.5	-	-
대구	-0.9	1.3	9.2	15.0	19.2	23.6	28.2	27.7	21.0	14.3	-	-
영주	-3.9	-1.6	7.3	12.8	17.1	21.9	26.0	25.3	18.2	11.0	-	-
문경	-3.1	-0.7	7.9	13.5	17.8	22.5	26.6	26.6	19.2	11.7	-	-
영덕	-0.4	1.1	9.1	13.9	17.2	22.0	26.1	25.9	20.1	13.6	-	-
의성	-3.6	-1.9	7.5	13.5	18.4	22.7	27.7	27.8	19.9	11.8	-	-
구미	-1.3	0.7	8.9	14.5	19.1	23.4	27.5	27.7	20.3	13.1	-	-
영천	-1.6	0.2	8.5	14.3	18.5	22.7	27.7	27.1	20.4	13.4	-	-

8) 부산·울산·경남지역

기상대	1월	2월	3월	4월	5월	6월	7월	8월	9월	10월	11월	12월
평균	-0.3	1.6	8.9	14.1	18.3	22.2	27.0	27.2	20.7	13.9	-	-
평년	0.7	2.7	7.2	13.0	17.6	21.4	24.7	25.5	21.0	15.1	8.7	2.9
부산	1.9	3.9	10.0	14.5	17.8	21.5	26.7	27.9	21.9	16.4	-	-
울산	0.7	2.6	9.5	14.5	18.1	21.6	26.8	27.0	21.1	15.1	-	-
거창	-2.3	-0.5	7.6	12.9	17.7	21.7	26.3	26.2	19.0	11.5	-	-
합천	-1.6	0.4	8.5	14.1	18.8	22.9	27.6	27.3	20.3	12.7	-	-
밀양	-0.7	1.2	8.8	14.5	19.0	23.1	27.8	27.6	21.1	13.7	-	-
산청	-1.0	0.7	8.4	13.6	18.1	22.2	27.0	26.6	19.8	12.8	-	-
남해	0.9	2.9	9.3	14.4	18.8	22.4	27.1	28.0	21.5	15.2	-	-

4.1.1 시도별·월별 강수량(mm) 현황 (2018년 전국 45개 기상대)

1) 서울·인천·경기지역

기상대	1월	2월	3월	4월	5월	6월	7월	8월	9월	10월	11월	12월
평균	6.4	29.1	61.4	121.2	182.0	130.7	177.0	232.5	58.4	110.7	-	-
평년	19.7	21.7	42.4	63.0	105.0	122.9	357.5	325.5	162.8	52.1	51.4	19.8
서울	8.5	29.6	49.5	130.3	222.0	171.5	185.6	202.6	68.5	120.5	-	-
인천	4.5	27.0	78.6	112.2	158.9	144.0	148.8	214.9	46.1	116.2	-	-
강화	4.8	30.7	31.6	113.6	150.7	100.1	150.7	293.7	57.3	73.5	-	-
수원	7.9	29.1	86.0	128.8	196.4	107.0	222.7	218.6	61.7	132.7	-	-

2) 강원 지역

기상대	1월	2월	3월	4월	5월	6월	7월	8월	9월	10월	11월	12월
평균	4.4	34.9	51.5	136.0	191.4	82.3	200.0	376.5	98.1	156.7	-	-
평년	29.9	32.2	50.5	64.9	97.1	126.4	323.3	301.6	191.0	64.0	54.6	26.7
속초	3.9	54.4	55.0	141.7	123.6	46.5	185.4	625.0	66.1	257.6	-	-
춘천	5.9	36.5	32.8	139.5	201.9	104.1	213.6	389.5	69.9	127.5	-	-
강릉	2.5	52.0	94.0	151.4	162.9	38.6	195.5	419.1	161.2	248.0	-	-
원주	4.4	27.4	53.6	112.6	211.3	131.8	122.5	258.2	147.6	89.5	-	-
인제	6.2	14.7	31.0	127.2	180.0	71.3	278.5	266.5	66.6	107.7	-	-
홍천	3.7	24.6	42.8	143.8	268.6	101.4	204.5	300.6	77.0	110.0	-	-

3) 충북지역

기상대	1월	2월	3월	4월	5월	6월	7월	8월	9월	10월	11월	12월
평균	16.5	27.6	79.0	128.4	122.8	92.4	237.1	328.1	174.7	108.6	-	-
평년	25.8	30.4	51.0	71.9	95.0	152.6	323.1	289.7	150.4	48.9	44.4	24.9
청주	17.6	30.6	81.7	133.0	92.0	63.3	324.9	247.9	204.0	112.2	-	-
제천	6.9	23.8	61.7	112.9	172.5	138.5	161.5	350.3	185.5	105.4	-	-
보은	25.0	28.5	93.5	139.2	103.9	75.3	224.9	386.0	134.7	108.3	-	-

4) 대전·세종·충남지역

기상대	1월	2월	3월	4월	5월	6월	7월	8월	9월	10월	11월	12월
평균	20.1	35.4	84.3	135.4	112.3	106.7	208.7	273.3	119.8	135.9	-	-
평년	27.6	30.7	49.4	70.5	93.7	149.6	286.9	288.2	150.3	52.1	52.7	28.9
서산	21.0	40.5	76.6	132.8	147.7	162.3	152.9	156.8	82.7	153.2	-	-
천안	14.0	31.6	62.2	117.0	82.7	88.9	185.8	282.7	124.6	99.8	-	-
보령	15.0	33.6	92.0	128.1	104.5	71.0	262.7	239.6	158.2	154.7	-	-
부여	25.0	43.1	99.3	156.5	116.1	107.1	278.8	277.0	98.3	159.2	-	-
금산	25.7	28.1	91.5	142.4	110.4	104.3	163.5	410.4	135.2	112.6	-	-

5) 전북지역

기상대	1월	2월	3월	4월	5월	6월	7월	8월	9월	10월	11월	12월
평균	34.8	31.5	99.0	113.7	106.8	130.8	191.0	320.1	90.8	145.7	-	-
평년	35.7	39.9	52.8	75.4	91.7	158.0	285.1	266.0	145.2	53.1	53.9	36.8
전주	28.4	21.5	98.0	98.7	122.1	137.2	169.1	368.9	101.8	123.2	-	-
부안	34.6	31.5	98.5	124.6	112.5	105.0	258.2	299.5	67.0	161.5	-	-
정읍	41.5	41.4	100.6	117.7	85.9	150.3	145.8	291.9	103.5	152.3	-	-

6) 광주·전남지역

기상대	1월	2월	3월	4월	5월	6월	7월	8월	9월	10월	11월	12월
평균	39.8	32.1	164.5	140.5	99.0	228.1	80.5	213.8	180.0	166.0	-	-
평년	31.4	46.4	74.1	99.6	119.8	206.6	275.3	260.1	166.9	47.7	48.2	26.0
광주	38.8	22.0	115.8	127.4	85.4	222.4	84.5	397.1	129.7	125.2	-	-
목포	58.0	39.3	152.7	169.0	89.3	162.0	67.6	246.2	151.4	138.4	-	-
여수	24.7	33.4	223.8	125.3	134.5	291.8	149.7	89.8	281.4	146.6	-	-
완도	47.4	44.0	181.8	200.4	120.0	192.2	47.8	147.2	190.1	169.5	-	-
장흥	38.1	26.3	133.8	112.2	81.7	220.2	87.3	302.8	144.3	193.5	-	-
해남	44.8	24.3	147.6	120.1	75.3	238.9	18.8	204.2	128.4	214.1	-	-
고흥	26.8	35.1	195.9	128.8	106.6	268.9	107.7	109.2	235.0	174.7	-	-

7) 대구·경북지역

기상대	1월	2월	3월	4월	5월	6월	7월	8월	9월	10월	11월	12월
평균	17.7	28.9	120.1	135.5	95.8	82.3	192.4	262.1	131.5	200.5	-	-
평년	27.0	32.2	50.6	68.1	85.4	138.2	239.4	236.2	150.9	42.2	39.0	20.9
울진	9.8	32.2	130.6	167.1	46.2	27.0	229.0	211.3	143.7	336.1	-	-
추풍령	29.2	44.3	127.7	132.0	81.1	89.6	123.8	335.4	92.3	196.4	-	-
포항	20.0	33.5	153.7	106.5	71.6	89.1	164.1	175.4	160.0	261.6	-	-
대구	21.1	25.1	98.7	113.0	99.7	121.1	169.6	334.2	109.0	165.1	-	-
영주	11.5	17.5	110.0	175.1	162.6	78.8	234.2	411.5	166.5	129.8	-	-
문경	22.0	29.7	116.0	157.6	128.1	62.9	174.2	275.1	164.9	141.6	-	-
영덕	12.0	30.0	105.5	149.6	71.4	29.3	211.6	196.2	140.5	358.1	-	-
의성	14.0	20.0	111.6	121.5	104.5	70.4	197.6	180.0	101.7	113.0	-	-
구미	19.0	32.3	131.4	120.8	109.1	150.4	262.8	258.2	129.5	158.5	-	-
영천	18.6	24.5	115.7	112.0	83.4	104.5	156.6	243.2	107.1	144.7	-	-

8) 부산·울산·경남지역

기상대	1월	2월	3월	4월	5월	6월	7월	8월	9월	10월	11월	12월
평균	26.8	38.3	159.9	138.8	112.8	186.5	147.4	296.7	192.8	199.6	-	-
평년	29.2	43.8	68.2	102.7	122.9	196.4	298.8	284.5	174.6	49.4	41.0	20.0
부산	40.9	52.5	206.1	156.4	155.8	276.7	122.1	169.7	308.4	123.7	-	-
울산	31.3	44.8	155.3	123.3	95.4	127.6	160.3	279.3	156.9	162.0	-	-
거창	18.8	28.2	113.7	122.5	89.5	129.6	95.0	273.6	140.2	160.3	-	-
합천	19.7	35.0	124.2	137.2	88.8	123.7	206.9	319.0	137.9	239.0	-	-
밀양	28.5	25.0	122.6	103.9	93.5	142.6	145.9	372.3	97.7	155.3	-	-
산청	19.0	33.5	103.6	147.0	78.1	173.6	100.4	489.7	162.3	241.2	-	-
남해	29.1	49.0	294.0	181.1	188.4	332.0	201.0	173.6	346.5	315.8	-	-

4.2 시설별 수질 결과

4.2.1 부산광역시

번호	시설명	주소	조사날짜		TOC (mg/L)	T-P (mg/L)	주 오염원	분석기관	조사 년도
			월	일					
1	죽곡	기장군 기장읍 신천리	7	17	4.3	0.028	토지계	(주)엔텍분석연구원	'18
2	무곡	기장군 기장읍 청강리	7	17	4.4	0.042	토지계	(주)엔텍분석연구원	'18
3	큰아네트	기장군 기장읍 만화리	7	17	4.0	0.059	토지계	(주)엔텍분석연구원	'18
4	작은아네트	기장군 기장읍 만화리	7	17	4.8	0.024	토지계	(주)엔텍분석연구원	'18
5	두화	기장군 기장읍 만화리	7	17	5.1	0.034	토지계	(주)엔텍분석연구원	'18
6	예지골	기장군 기장읍 만화리	7	17	5.3	0.025	토지계	(주)엔텍분석연구원	'18
7	대방덕	기장군 기장읍 석산리	7	17	5.0	0.028	토지계	(주)엔텍분석연구원	'18
8	이양산	기장군 장안읍 장안리	7	17	5.6	0.028	토지계	(주)엔텍분석연구원	'18
9	풍년	기장군 장안읍 장안리	7	17	5.2	0.026	토지계	(주)엔텍분석연구원	'18
10	덕선	기장군 장안읍 덕선리	7	17	5.4	0.022	토지계	(주)엔텍분석연구원	'18
11	용소	기장군 장안읍 용소리	7	17	5.9	0.025	토지계	(주)엔텍분석연구원	'18
12	바그달	기장군 장안읍 기룡리	7	17	5.4	0.028	토지계	(주)엔텍분석연구원	'18
13	대명	기장군 장안읍 명례리	7	17	5.5	0.024	토지계	(주)엔텍분석연구원	'18
14	사근달	기장군 장안읍 명례리	7	17	5.6	0.028	토지계	(주)엔텍분석연구원	'18
15	심산	기장군 장안읍 반룡리	7	17	3.7	0.029	토지계	(주)엔텍분석연구원	'18
16	뒷골	기장군 장안읍 오리	7	17	4.7	0.022	토지계	(주)엔텍분석연구원	'18
17	친선	기장군 장안읍 오리	7	17	5.4	0.023	토지계	(주)엔텍분석연구원	'18

4.2.2 대구광역시

번호	시설명	주소	조사날짜		TOC (mg/L)	T-P (mg/L)	주 오염원	분석기관	조사 년도
			월	일					
18	원당	달성군 화원읍 명곡리	9	27	2.3	0.058	토지계	(주)한국이엔씨	'18
19	세미들	달성군 가창면 대일리	9	4	2.1	0.023	토지계	(주)한국이엔씨	'18
20	주동	달성군 가창면 주리	9	4	2.3	0.021	토지계	(주)한국이엔씨	'18
21	삼산	달성군 가창면 삼산리	9	4	1.7	0.038	토지계	(주)한국이엔씨	'18
22	애화	달성군 가창면 삼산리	9	4	2.6	0.077	토지계	(주)한국이엔씨	'18
23	우록	달성군 가창면 우록리	9	4	1.7	0.061	토지계	(주)한국이엔씨	'18
24	묘동	달성군 하빈면 묘리	9	11	2.8	0.053	토지계	(주)한국이엔씨	'18
25	기곡	달성군 하빈면 기곡리	9	11	7.4	0.046	토지계	(주)한국이엔씨	'18
26	터실	달성군 하빈면 기곡리	9	11	6.7	0.084	토지계	(주)한국이엔씨	'18
27	서부2	달성군 하빈면 대평리	9	12	3.3	0.040	토지계	(주)한국이엔씨	'18
28	장명	달성군 하빈면 대평리	9	12	3.0	0.032	토지계	(주)한국이엔씨	'18
29	겸동	달성군 하빈면 무등리	9	12	5.5	0.021	토지계	(주)한국이엔씨	'18
30	대곡	달성군 하빈면 무등리	9	11	4.3	0.018	토지계	(주)한국이엔씨	'18

번호	시설명	주소	조사날짜		TOC (mg/L)	T-P (mg/L)	주 오염원	분석기관	조사년도
			월	일					
31	태일	달성군 하빈면 무등리	9	11	6.3	0.028	토지계	(주)한국이엔씨	'18
32	무등	달성군 하빈면 무등리	9	11	4.8	0.030	토지계	(주)한국이엔씨	'18
33	가실	달성군 하빈면 무등리	9	12	4.8	0.035	토지계	(주)한국이엔씨	'18
34	지실	달성군 하빈면 무등리	9	12	4.6	0.127	토지계	(주)한국이엔씨	'18
35	중방	달성군 하빈면 현내리	9	12	5.2	0.417	토지계	(주)한국이엔씨	'18
36	선학	달성군 하빈면 현내리	9	11	2.5	0.033	토지계	(주)한국이엔씨	'18
37	매낙	달성군 하빈면 감문리	9	11	4.1	0.026	토지계	(주)한국이엔씨	'18
38	감문	달성군 하빈면 감문리	9	11	4.6	0.051	토지계	(주)한국이엔씨	'18
39	선녀	달성군 옥포면 교항리	9	11	3.0	0.095	토지계	(주)한국이엔씨	'18
40	유정	달성군 옥포면 교항리	9	11	2.5	0.049	토지계	(주)한국이엔씨	'18
41	송촌	달성군 옥포면 송촌리	9	13	1.9	0.019	토지계	(주)한국이엔씨	'18
42	반송1	달성군 옥포면 반송리	9	13	1.8	0.007	토지계	(주)한국이엔씨	'18
43	반송2	달성군 옥포면 반송리	9	13	2.6	0.023	토지계	(주)한국이엔씨	'18
44	귀남	달성군 옥포면 반송리	9	13	2.9	0.016	토지계	(주)한국이엔씨	'18
45	금흥2	달성군 옥포면 김흥리	9	13	2.1	0.205	토지계	(주)한국이엔씨	'18
46	만수	달성군 옥포면 김흥리	9	13	2.3	0.077	토지계	(주)한국이엔씨	'18
47	능전	달성군 옥포면 김흥리	9	13	2.1	0.028	토지계	(주)한국이엔씨	'18
48	김흥	달성군 옥포면 김흥리	9	11	2.9	0.049	토지계	(주)한국이엔씨	'18
49	김흥1	달성군 옥포면 김흥리	9	11	2.5	0.049	토지계	(주)한국이엔씨	'18
50	김흥3	달성군 옥포면 김흥리	9	11	2.9	0.173	토지계	(주)한국이엔씨	'18
51	사방	달성군 현풍면 자모리	9	13	2.0	0.019	토지계	(주)한국이엔씨	'18
52	자오	달성군 현풍면 자모리	9	13	1.9	0.019	토지계	(주)한국이엔씨	'18
53	지동	달성군 현풍면 지리	9	13	2.6	0.121	토지계	(주)한국이엔씨	'18
54	대동	달성군 현풍면 대리	9	13	3.4	0.068	토지계	(주)한국이엔씨	'18
55	음동	달성군 유가면 음리	9	13	1.0	0.016	토지계	(주)한국이엔씨	'18
56	초곡2	달성군 유가면 초곡리	9	13	4.0	0.107	토지계	(주)한국이엔씨	'18
57	초곡	달성군 유가면 초곡리	9	11	1.0	0.019	토지계	(주)한국이엔씨	'18
58	유곡	달성군 유가면 유곡리	9	11	2.9	0.012	토지계	(주)한국이엔씨	'18
59	성	달성군 유가면 유곡리	9	11	2.6	0.046	토지계	(주)한국이엔씨	'18
60	외평	달성군 유가면 유곡리	9	5	3.4	0.066	토지계	(주)한국이엔씨	'18
61	지내	달성군 유가면 도의리	9	5	3.2	0.059	토지계	(주)한국이엔씨	'18
62	부곡2	달성군 유가면 가태리	9	5	14.7	0.065	토지계	(주)한국이엔씨	'18
63	구통	달성군 유가면 가태리	9	5	3.0	0.047	토지계	(주)한국이엔씨	'18
64	갈산	달성군 유가면 본말리	9	5	3.6	0.061	토지계	(주)한국이엔씨	'18
65	본말	달성군 유가면 본말리	9	5	3.2	0.053	토지계	(주)한국이엔씨	'18
66	태봉	달성군 유가면 본말리	9	5	4.1	0.159	토지계	(주)한국이엔씨	'18
67	대곡	달성군 유가면 본말리	9	5	3.7	0.210	토지계	(주)한국이엔씨	'18
68	고봉	달성군 구지면 고봉리	9	5	3.5	0.157	토지계	(주)한국이엔씨	'18

번호	시설명	주소	조사날짜		TOC (mg/L)	T-P (mg/L)	주 오염원	분석기관	조사 년도
			월	일					
69	화산	달성군 구지면 화산리	9	11	2.5	0.054	토지계	(주)한국이엔씨	'18
70	수리	달성군 구지면 수리리	9	11	2.3	0.070	토지계	(주)한국이엔씨	'18
71	수모	달성군 구지면 수리리	9	11	2.6	0.049	토지계	(주)한국이엔씨	'18
72	오설	달성군 구지면 오설리	9	11	2.4	0.054	토지계	(주)한국이엔씨	'18

4.2.3 인천광역시

번호	시설명	주소	조사날짜		TOC (mg/L)	T-P (mg/L)	주 오염원	분석기관	조사 년도
			월	일					
73	금곡	서구 금곡동	6	25	7.4	0.148	생활계	(주)케이지환경	'18
74	선행	강화군 선원면 선행리	7	3	2.7	0.060	토지계	(주)케이지환경	'18
75	박공재	강화군 불은면 삼동암리	7	3	4.2	0.189	토지계	(주)케이지환경	'18
76	유수곡	강화군 불은면 삼동암리	7	3	2.7	0.030	토지계	(주)케이지환경	'18
77	벗개	옹진군 덕적면 서포리	6	25	7.0	0.200	토지계	(주)케이지환경	'18

4.2.4 광주광역시

번호	시설명	주소	조사날짜		TOC (mg/L)	T-P (mg/L)	주 오염원	분석기관	조사 년도
			월	일					
78	소태	동구 소태동	8	30	3.7	0.048	토지계	(주)디엠이테크	'18
79	주남	동구 월남동	8	29	3.6	0.094	토지계	(주)디엠이테크	'18
80	선교	동구 선교동	8	30	4.4	0.123	토지계	(주)디엠이테크	'18
81	내지	동구 내남동	8	30	3.2	0.089	생활계	(주)디엠이테크	'18
82	사동	서구 서창동	8	30	8.1	0.117	토지계	(주)디엠이테크	'18
83	백마1	서구 세하동	8	30	5.2	0.622	토지계	(주)디엠이테크	'18
84	백마2	서구 세하동	8	30	3.5	0.157	생활계	(주)디엠이테크	'18
85	산정	서구 용두동	8	29	4.1	0.141	생활계	(주)디엠이테크	'18
86	만호	서구 금호동	8	29	17.6	1.209	생활계	(주)디엠이테크	'18
87	노대북	남구 노대동	8	30	4.4	0.107	토지계	(주)디엠이테크	'18
88	노대남	남구 노대동	8	30	6.2	0.066	토지계	(주)디엠이테크	'18
89	진월	남구 진월동	8	30	4.5	0.281	생활계	(주)디엠이테크	'18
90	덕남	남구 덕남동	8	30	4.9	0.044	토지계	(주)디엠이테크	'18
91	도동	남구 행암동	8	20	4.4	0.067	토지계	(주)디엠이테크	'18
92	압촌	남구 압촌동	8	20	2.2	0.070	생활계	(주)디엠이테크	'18
93	지석	남구 압촌동	8	20	3.1	0.113	토지계	(주)디엠이테크	'18
94	화장	남구 화장동	8	21	5.1	0.038	토지계	(주)디엠이테크	'18
95	지동	남구 화장동	8	21	2.6	0.156	토지계	(주)디엠이테크	'18
96	철석1	남구 철석동	8	20	3.5	0.095	토지계	(주)디엠이테크	'18

번호	시설명	주소	조사날짜		TOC (mg/L)	T-P (mg/L)	주 오염원	분석기관	조사년도
			월	일					
97	칠석3	남구 칠석동	8	20	4.0	0.105	토지계	(주)디엠이테크	'18
98	상신	남구 석정동	8	21	1.3	0.034	토지계	(주)디엠이테크	'18
99	광곡	남구 양과동	8	20	4.8	0.052	토지계	(주)디엠이테크	'18
100	옥곡	남구 양과동	8	21	3.6	0.493	토지계	(주)디엠이테크	'18
101	이장	남구 이장동	8	21	1.3	0.167	생활계	(주)디엠이테크	'18
102	이동	남구 원산동	8	21	5.6	0.149	토지계	(주)디엠이테크	'18
103	덕의	북구 충효동	8	21	8.7	0.237	토지계	(주)디엠이테크	'18
104	석저	북구 덕의동	8	21	2.0	0.156	토지계	(주)디엠이테크	'18
105	금곡	북구 금곡동	8	21	4.7	0.072	토지계	(주)디엠이테크	'18

4.2.5 대전광역시

번호	시설명	주소	조사날짜		TOC (mg/L)	T-P (mg/L)	주 오염원	분석기관	조사년도
			월	일					
106	정생	중구 정생동	7	16	1.7	0.022	토지계	(주)동우환경기술연구원	'18
107	세동	유성구 세동	7	16	1.3	0.012	토지계	(주)동우환경기술연구원	'18
108	송정	유성구 송정동	7	16	3.2	0.026	토지계	(주)동우환경기술연구원	'18
109	방죽	유성구 방동	7	16	4.2	0.052	생활계	(주)동우환경기술연구원	'18
110	둔곡	유성구 둔곡동	7	16	1.3	0.024	토지계	(주)동우환경기술연구원	'18

4.2.6 울산광역시

번호	시설명	주소	조사날짜		TOC (mg/L)	T-P (mg/L)	주 오염원	분석기관	조사년도
			월	일					
111	사곡	중구 유곡동	7	24	7.0	0.037	토지계	(주)엔텍분석연구원	'18
112	독적	중구 태화동	7	24	5.5	0.044	토지계	(주)엔텍분석연구원	'18
113	지산	남구 옥동	7	17	3.9	0.076	토지계	(주)엔텍분석연구원	'18
114	상개	남구 선암동	7	17	4.0	0.023	토지계	(주)엔텍분석연구원	'18
115	갑골	동구 주전동	7	25	4.4	0.023	토지계	(주)엔텍분석연구원	'18
116	홍골	동구 주전동	7	25	4.1	0.035	토지계	(주)엔텍분석연구원	'18
117	남골	북구 창평동	7	25	5.2	0.053	토지계	(주)엔텍분석연구원	'18
118	가동	북구 가대동	7	25	5.8	0.019	토지계	(주)엔텍분석연구원	'18
119	무릉골하	북구 가대동	7	25	4.5	0.016	토지계	(주)엔텍분석연구원	'18
120	뒤동못	북구 가대동	7	25	5.0	0.018	토지계	(주)엔텍분석연구원	'18
121	약수	북구 중산동	7	25	5.3	0.016	토지계	(주)엔텍분석연구원	'18
122	창좌	북구 상안동	7	25	5.3	0.016	토지계	(주)엔텍분석연구원	'18
123	동산	북구 상안동	7	25	6.4	0.035	토지계	(주)엔텍분석연구원	'18
124	선장골	북구 천곡동	7	25	5.0	0.017	토지계	(주)엔텍분석연구원	'18

번호	시설명	주소	조사날짜		TOC (mg/L)	T-P (mg/L)	주 오염원	분석기관	조사 년도
			월	일					
125	새못	북구 천곡동	7	25	5.0	0.020	토지계	(주)엔텍분석연구원	'18
126	제전	북구 천곡동	7	25	6.0	0.049	토지계	(주)엔텍분석연구원	'18
127	술구름	북구 달천동	7	25	6.7	0.016	토지계	(주)엔텍분석연구원	'18
128	만석골	북구 달천동	7	25	7.4	0.022	토지계	(주)엔텍분석연구원	'18
129	뒷골	북구 시례동	7	25	2.6	0.005	토지계	(주)엔텍분석연구원	'18
130	신성곡	북구 구유동	7	25	2.9	0.023	토지계	(주)엔텍분석연구원	'18
131	셋곡	북구 대안동	7	25	2.9	0.026	토지계	(주)엔텍분석연구원	'18
132	구남	북구 신현동	7	25	3.0	0.025	토지계	(주)엔텍분석연구원	'18
133	저명곡	북구 산하동	7	25	3.0	0.025	토지계	(주)엔텍분석연구원	'18
134	주렴	북구 산하동	7	25	3.1	0.025	토지계	(주)엔텍분석연구원	'18
135	불매골	북구 산하동	7	25	3.2	0.025	토지계	(주)엔텍분석연구원	'18
136	물청천	북구 어물동	7	25	3.0	0.025	토지계	(주)엔텍분석연구원	'18
137	연암	북구 연암동	7	25	3.2	0.030	토지계	(주)엔텍분석연구원	'18
138	구리가남	울주군 온양읍 학남리	7	17	3.9	0.020	토지계	(주)엔텍분석연구원	'18
139	골안	울주군 언양읍 반송리	6	11	3.1	0.061	토지계	(주)엔텍분석연구원	'18
140	소먹이	울주군 언양읍 반천리	6	11	5.2	0.090	토지계	(주)엔텍분석연구원	'18
141	진현	울주군 언양읍 반곡리	6	11	5.4	0.091	토지계	(주)엔텍분석연구원	'18
142	황갑1	울주군 언양읍 평리	6	11	2.0	0.040	토지계	(주)엔텍분석연구원	'18
143	새모담	울주군 언양읍 직동리	6	11	2.7	0.041	토지계	(주)엔텍분석연구원	'18
144	샘목골	울주군 언양읍 직동리	6	11	5.2	0.084	토지계	(주)엔텍분석연구원	'18
145	외골	울주군 언양읍 직동리	6	11	4.6	0.085	토지계	(주)엔텍분석연구원	'18
146	외상	울주군 언양읍 직동리	6	11	5.2	0.089	토지계	(주)엔텍분석연구원	'18
147	장곡1	울주군 언양읍 반연리	6	11	4.6	0.031	토지계	(주)엔텍분석연구원	'18
148	토곡	울주군 언양읍 반연리	6	11	4.6	0.042	토지계	(주)엔텍분석연구원	'18
149	장곡2	울주군 언양읍 반연리	6	11	3.5	0.013	토지계	(주)엔텍분석연구원	'18
150	태기(가자)	울주군 언양읍 태기리	6	11	5.2	0.088	토지계	(주)엔텍분석연구원	'18
151	응태	울주군 언양읍 태기리	6	11	5.5	0.084	토지계	(주)엔텍분석연구원	'18
152	큰골	울주군 언양읍 구수리	6	11	4.3	0.083	토지계	(주)엔텍분석연구원	'18
153	새곡	울주군 온양읍 발리	7	24	5.3	0.022	토지계	(주)엔텍분석연구원	'18
154	물한곡	울주군 온양읍 발리	7	24	4.9	0.023	토지계	(주)엔텍분석연구원	'18
155	가는곡	울주군 온양읍 대안리	7	24	3.9	0.029	토지계	(주)엔텍분석연구원	'18
156	못안골	울주군 온양읍 망양리	7	24	4.5	0.053	토지계	(주)엔텍분석연구원	'18
157	삼박곡	울주군 온양읍 망양리	7	24	5.4	0.034	토지계	(주)엔텍분석연구원	'18
158	새마을곡	울주군 온양읍 삼광리	7	24	5.7	0.041	토지계	(주)엔텍분석연구원	'18
159	금정곡	울주군 온양읍 삼광리	7	24	3.8	0.011	토지계	(주)엔텍분석연구원	'18
160	후곡	울주군 온양읍 삼광리	7	24	4.6	0.014	토지계	(주)엔텍분석연구원	'18
161	불당골	울주군 온양읍 내광리	7	24	5.2	0.052	토지계	(주)엔텍분석연구원	'18
162	교동곡	울주군 온양읍 외광리	7	24	4.4	0.013	토지계	(주)엔텍분석연구원	'18

번호	시설명	주소	조사날짜		TOC (mg/L)	T-P (mg/L)	주 오염원	분석기관	조사년도
			월	일					
163	정곡	울주군 온양읍 외광리	7	24	5.4	0.010	토지계	(주)엔텍분석연구원	'18
164	평광	울주군 온양읍 외광리	7	24	4.2	0.023	토지계	(주)엔텍분석연구원	'18
165	예동곡	울주군 온양읍 운화리	7	24	5.6	0.024	토지계	(주)엔텍분석연구원	'18
166	하대곡	울주군 온양읍 운화리	7	24	4.7	0.030	토지계	(주)엔텍분석연구원	'18
167	안곡	울주군 온양읍 운화리	7	24	5.8	0.059	토지계	(주)엔텍분석연구원	'18
168	흥곡	울주군 온양읍 운화리	7	24	5.0	0.036	토지계	(주)엔텍분석연구원	'18
169	상대곡	울주군 온양읍 운화리	7	24	5.5	0.017	토지계	(주)엔텍분석연구원	'18
170	상순동	울주군 온양읍 고산리	7	24	5.1	0.082	토지계	(주)엔텍분석연구원	'18
171	하순동	울주군 온양읍 고산리	7	24	5.6	0.028	토지계	(주)엔텍분석연구원	'18
172	시비곡	울주군 온양읍 고산리	7	24	5.2	0.028	토지계	(주)엔텍분석연구원	'18
173	가장못	울주군 범서읍 사연리	6	11	4.0	0.049	토지계	(주)엔텍분석연구원	'18
174	가상내골	울주군 범서읍 천상리	6	11	5.4	0.088	토지계	(주)엔텍분석연구원	'18
175	뿌당골	울주군 범서읍 천상리	6	11	3.3	0.041	토지계	(주)엔텍분석연구원	'18
176	골안	울주군 범서읍 굴화리	6	11	5.0	0.025	토지계	(주)엔텍분석연구원	'18
177	백천	울주군 범서읍 굴화리	6	11	5.3	0.079	토지계	(주)엔텍분석연구원	'18
178	연동지	울주군 범서읍 두산리	6	11	5.3	0.077	토지계	(주)엔텍분석연구원	'18
179	된박재	울주군 범서읍 두산리	6	11	4.1	0.073	토지계	(주)엔텍분석연구원	'18
180	안곡지	울주군 범서읍 구영리	6	11	4.5	0.084	토지계	(주)엔텍분석연구원	'18
181	갈곡	울주군 청량면 덕하리	9	11	3.2	0.034	토지계	(주)엔텍분석연구원	'18

4.2.7 세종특별자치시

번호	시설명	주소	조사날짜		TOC (mg/L)	T-P (mg/L)	주 오염원	분석기관	조사년도
			월	일					
186	수산	연기면 수산리	10	11	4.4	0.052	토지계	(주)동우환경기술연구원	'18
187	송곳재	금남면 금천리	7	16	1.0	0.025	토지계	(주)동우환경기술연구원	'18
188	밤절	금남면 영대리	7	16	1.8	0.025	토지계	(주)동우환경기술연구원	'18
189	수령골	장군면 하봉리	7	16	3.6	0.061	축산계	(주)동우환경기술연구원	'18
190	송학	장군면 송학리	7	16	3.3	0.095	토지계	(주)동우환경기술연구원	'18
191	안성골	연서면 신대리	7	20	2.7	0.028	토지계	(주)동우환경기술연구원	'18
192	종성골	전의면 신정리	7	20	1.6	0.026	토지계	(주)동우환경기술연구원	'18
193	금사	전의면 금사리	7	20	1.0	0.016	토지계	(주)동우환경기술연구원	'18
194	보덕	전동면 보덕리	7	16	2.0	0.022	토지계	(주)동우환경기술연구원	'18
195	송곡	전동면 송곡리	7	16	1.9	0.022	축산계	(주)동우환경기술연구원	'18
196	심중	전동면 심중리	7	16	0.6	0.018	생활계	(주)동우환경기술연구원	'18

4.2.8 경기도

번호	시설명	주소	조사날짜		TOC (mg/L)	T-P (mg/L)	주 오염원	분석기관	조사 년도
			월	일					
197	운중	성남시 분당구 운중동	6	20	2.1	0.041	토지계	(주)케이지환경	'18
198	사후동	평택시 진위면 동천리	6	27	3.6	0.056	토지계	(주)케이지환경	'18
199	새말	평택시 서탄면 금암리	6	27	5.4	0.265	생활계	(주)케이지환경	'18
200	도도리	평택시 서탄면 수월암리	6	27	9.0	0.088	생활계	(주)케이지환경	'18
201	능앞	안산시 상록구 팔곡일동	6	22	7.7	0.242	생활계	(주)케이지환경	'18
202	원1	오산시 원동	6	27	4.9	0.099	토지계	(주)케이지환경	'18
203	원4	오산시 원동	6	27	5.4	0.102	토지계	(주)케이지환경	'18
204	오전	의왕시 오전동	6	20	1.8	0.015	토지계	(주)케이지환경	'18
205	관곡	용인시 처인구 역북동	6	18	3.4	0.036	생활계	(주)케이지환경	'18
206	장재미	용인시 처인구 운학동	6	18	2.2	0.113	생활계	(주)케이지환경	'18
207	갈담	용인시 처인구 모현면	6	18	1.4	0.010	생활계	(주)케이지환경	'18
208	동막	용인시 처인구 남사면	6	27	4.9	0.072	생활계	(주)케이지환경	'18
209	방아	용인시 처인구 남사면	6	25	3.7	0.017	토지계	(주)케이지환경	'18
210	월곡	용인시 처인구 남사면	6	25	3.5	0.001	토지계	(주)케이지환경	'18
211	완장1	용인시 처인구 남사면	6	25	1.9	0.015	토지계	(주)케이지환경	'18
212	장울	용인시 처인구 이동면	6	25	4.9	0.070	토지계	(주)케이지환경	'18
213	수역	용인시 처인구 이동면	6	25	2.7	0.004	생활계	(주)케이지환경	'18
214	중리	용인시 처인구 이동면	6	25	4.0	0.003	토지계	(주)케이지환경	'18
215	하리	용인시 처인구 이동면	6	25	4.8	0.033	토지계	(주)케이지환경	'18
216	좌향2	용인시 처인구 원삼면	6	18	3.3	0.038	토지계	(주)케이지환경	'18
217	좌향1	용인시 처인구 원삼면	6	18	1.6	0.015	토지계	(주)케이지환경	'18
218	아곡	용인시 처인구 백암면	6	18	4.0	0.034	토지계	(주)케이지환경	'18
219	가리산	용인시 처인구 백암면	6	18	7.0	0.092	토지계	(주)케이지환경	'18
220	남곡	용인시 처인구 양지면	6	18	1.4	0.018	기타	(주)케이지환경	'18
221	평창	용인시 처인구 양지면	6	18	3.5	0.037	양식계	(주)케이지환경	'18
222	정수	용인시 처인구 양지면	6	18	2.0	0.014	생활계	(주)케이지환경	'18
223	대대	용인시 처인구 양지면	6	18	2.2	0.011	양식계	(주)케이지환경	'18
224	사음	이천시 사음동	6	25	5.5	0.022	토지계	(주)케이지환경	'18
225	도지	이천시 백사면 도지리	6	25	5.6	0.025	토지계	(주)케이지환경	'18
226	진가	이천시 모가면 진가리	6	25	27.8	0.141	토지계	(주)케이지환경	'18
227	분죽	이천시 울면 분죽리	6	25	5.5	0.105	토지계	(주)케이지환경	'18
228	북좌	안성시 보개면 북좌리	6	18	3.7	0.026	토지계	(주)케이지환경	'18
229	양협	안성시 보개면 양복리	6	18	6.0	0.128	축산계	(주)케이지환경	'18
230	방축	안성시 보개면 구사리	6	18	8.0	0.104	토지계	(주)케이지환경	'18
231	중동	안성시 서운면 인리	6	18	2.1	0.022	토지계	(주)케이지환경	'18
232	신흥	안성시 서운면 신흥리	6	18	7.2	0.122	토지계	(주)케이지환경	'18
233	연하	안성시 서운면 양촌리	6	18	7.3	0.098	토지계	(주)케이지환경	'18

번호	시설명	주소	조사날짜		TOC (mg/L)	T-P (mg/L)	주 오염원	분석기관	조사 년도
			월	일					
234	산우물	안성시 양성면 산정리	6	18	2.6	0.022	생활계	(주)케이지환경	'18
235	방축	안성시 양성면 방축리	6	18	3.0	0.020	토지계	(주)케이지환경	'18
236	주천	안성시 일죽면 주천리	6	18	10.1	0.204	토지계	(주)케이지환경	'18
237	호동2	안성시 고삼면 신창리	6	18	2.7	0.021	토지계	(주)케이지환경	'18
238	밤고개	안성시 고삼면 가유리	6	18	4.6	0.037	기타	(주)케이지환경	'18
239	월동	안성시 고삼면 월향리	6	18	2.9	0.020	생활계	(주)케이지환경	'18
240	장능	김포시 풍무동	6	26	6.1	0.067	토지계	(주)케이지환경	'18
241	고막	김포시 월곶면 고막리	6	25	4.6	0.065	생활계	(주)케이지환경	'18
242	조강	김포시 월곶면 조강리	6	25	3.1	0.022	생활계	(주)케이지환경	'18
243	삼화	화성시 황계동	6	20	6.2	0.071	토지계	(주)케이지환경	'18
244	뱅치	화성시 배양동	6	20	6.0	0.035	토지계	(주)케이지환경	'18
245	원송	화성시 송산동	6	20	5.9	0.200	토지계	(주)케이지환경	'18
246	상리	화성시 봉담읍 상리	6	20	4.3	0.158	토지계	(주)케이지환경	'18
247	지월	화성시 향남읍 장침리	6	19	5.0	0.034	토지계	(주)케이지환경	'18
248	모즐	화성시 송산면 칠곡리	6	19	4.2	0.054	토지계	(주)케이지환경	'18
249	하저	화성시 팔탄면 하저리	6	19	6.1	0.062	토지계	(주)케이지환경	'18
250	독골	화성시 팔탄면 창곡리	6	19	3.4	0.038	토지계	(주)케이지환경	'18
251	기천3	화성시 팔탄면 기천리	6	19	1.7	0.021	토지계	(주)케이지환경	'18
252	띠밭	화성시 팔탄면 울암리	6	19	2.5	0.032	토지계	(주)케이지환경	'18
253	풀무골	화성시 동탄면 중리	6	20	1.9	0.042	토지계	(주)케이지환경	'18
254	매산	광주시 오포읍 매산리	7	3	2.4	0.015	생활계	(주)케이지환경	'18
255	어둔	양주시 어둔동	6	21	4.8	0.051	토지계	(주)케이지환경	'18
256	연곡	양주시 백석읍 연곡리	6	21	3.9	0.102	생활계	(주)케이지환경	'18
257	고모	포천시 소흘읍 고모리	7	4	1.8	0.009	토지계	(주)케이지환경	'18
258	목욕동	포천시 군내면 좌의리	7	4	4.5	0.080	토지계	(주)케이지환경	'18
259	직천	포천시 가산면 마전리	7	4	3.1	0.026	토지계	(주)케이지환경	'18
260	삼산	포천시 영중면 성동리	7	4	2.5	0.019	토지계	(주)케이지환경	'18
261	조치미	포천시 일동면 사직리	7	4	2.1	0.013	토지계	(주)케이지환경	'18
262	역골	여주시 가남읍 신해리	6	26	9.7	0.176	토지계	(주)케이지환경	'18
263	이현	여주시 흥천면 외사리	6	26	2.4	0.021	토지계	(주)케이지환경	'18
264	효지	여주시 흥천면 효지리	6	26	3.0	0.049	토지계	(주)케이지환경	'18
265	삼화	연천군 미산면 삼화리	7	4	3.9	0.020	토지계	(주)케이지환경	'18
266	신애	양평군 양평읍 신애리	7	3	2.0	0.032	토지계	(주)케이지환경	'18
267	삼풍	양평군 양평읍 덕평리	7	4	3.1	0.019	토지계	(주)케이지환경	'18
268	병산	양평군 강상면 병산리	7	5	2.4	0.073	토지계	(주)케이지환경	'18
269	성덕	양평군 강하면 성덕리	7	5	2.3	0.047	토지계	(주)케이지환경	'18
270	사호	양평군 강하면 전수리	7	5	1.9	0.003	토지계	(주)케이지환경	'18
271	점골	양평군 단월면 덕수리	7	3	1.5	0.064	토지계	(주)케이지환경	'18

번호	시설명	주소	조사날짜		TOC (mg/L)	T-P (mg/L)	주 오염원	분석기관	조사 년도
			월	일					
272	곡수	양평군 지평면 곡수리	7	4	3.8	0.067	토지계	(주)케이지환경	'18
273	중성	양평군 용문면 삼성리	7	4	2.5	0.115	토지계	(주)케이지환경	'18
274	철정	양평군 용문면 금곡리	7	4	3.5	0.021	토지계	(주)케이지환경	'18

4.2.9 강원도

번호	시설명	주소	조사날짜		TOC (mg/L)	T-P (mg/L)	주 오염원	분석기관	조사 년도
			월	일					
275	용기점말	춘천시 신북읍 유포리	10	2	2.7	0.083	생활계	(주)세현에코텍	'18
276	발산	춘천시 신북읍 발산리	10	2	3.0	0.062	토지계	(주)세현에코텍	'18
277	지내	춘천시 신북읍 지내리	10	2	2.6	0.098	토지계	(주)세현에코텍	'18
278	절골	춘천시 동면 만천리	10	2	3.0	0.056	토지계	(주)세현에코텍	'18
279	송하골	춘천시 신동면 증리	10	2	2.1	0.018	토지계	(주)세현에코텍	'18
280	사자우상	춘천시 신동면 정족리	10	2	1.8	0.016	토지계	(주)세현에코텍	'18
281	우곡	원주시 태장동	9	12	3.2	0.024	토지계	(주)세현에코텍	'18
282	적동	원주시 태장동	9	12	4.6	0.065	토지계	(주)세현에코텍	'18
283	장전	원주시 태장동	9	12	3.0	0.052	토지계	(주)세현에코텍	'18
284	집너머	원주시 태장동	9	12	6.4	0.248	토지계	(주)세현에코텍	'18
285	번재	원주시 봉산동	9	12	2.4	0.022	토지계	(주)세현에코텍	'18
286	모래기	원주시 봉산동	9	12	2.7	0.017	토지계	(주)세현에코텍	'18
287	막골	원주시 호저면 주산리	9	14	4.0	0.150	토지계	(주)세현에코텍	'18
288	평촌	원주시 호저면 주산리	9	14	44.3	0.220	토지계	(주)세현에코텍	'18
289	삼골	원주시 호저면 광격리	9	14	3.9	0.042	토지계	(주)세현에코텍	'18
290	동막	원주시 호저면 광격리	9	14	2.7	0.052	토지계	(주)세현에코텍	'18
291	대미기	원주시 호저면 만종리	9	18	5.2	0.074	토지계	(주)세현에코텍	'18
292	휴계	원주시 호저면 만종리	9	18	5.1	0.118	토지계	(주)세현에코텍	'18
293	안골	원주시 호저면 만종리	9	18	2.6	0.019	토지계	(주)세현에코텍	'18
294	장포	원주시 호저면 무장리	9	14	4.1	0.024	토지계	(주)세현에코텍	'18
295	장남	원주시 부론면 노림리	9	11	3.8	0.041	토지계	(주)세현에코텍	'18
296	무상골	원주시 부론면 노림리	9	11	4.4	0.060	토지계	(주)세현에코텍	'18
297	무상골하	원주시 부론면 노림리	9	11	7.1	0.157	토지계	(주)세현에코텍	'18
298	황수골	원주시 부론면 노림리	9	11	2.5	0.060	토지계	(주)세현에코텍	'18
299	왜둔	원주시 부론면 단강리	9	12	4.3	0.014	토지계	(주)세현에코텍	'18
300	염터	원주시 부론면 단강리	9	12	5.3	0.052	토지계	(주)세현에코텍	'18
301	단강	원주시 부론면 단강리	9	12	4.0	0.024	토지계	(주)세현에코텍	'18
302	도매촌	원주시 관부면 서곡리	9	10	3.0	0.014	토지계	(주)세현에코텍	'18
303	내남송	원주시 관부면 서곡리	9	10	3.0	0.023	토지계	(주)세현에코텍	'18
304	외남송	원주시 관부면 서곡리	9	10	5.4	0.091	토지계	(주)세현에코텍	'18

번호	시설명	주소	조사날짜		TOC (mg/L)	T-P (mg/L)	주 오염원	분석기관	조사년도
			월	일					
305	청대	속초시 조양동	9	20	0.8	0.014	토지계	(주)세현에코텍	'18
306	논산	속초시 조양동	9	20	1.0	0.014	토지계	(주)세현에코텍	'18
307	대포	속초시 대포동	9	20	7.2	0.186	토지계	(주)세현에코텍	'18
308	오리	삼척시 근덕면 교가리	9	14	5.0	0.008	토지계	(주)세현에코텍	'18
309	교곡	삼척시 근덕면 교곡리	9	14	1.1	0.005	토지계	(주)세현에코텍	'18
310	덕발재	홍천군 서석면 풍암리	10	2	2.5	0.040	토지계	(주)세현에코텍	'18
311	청량	홍천군 서석면 청량리	10	2	1.5	0.008	토지계	(주)세현에코텍	'18
312	삼제골	홍천군 동면 속초리	10	2	4.1	0.043	토지계	(주)세현에코텍	'18
313	뱃터	홍천군 동면 삼현리	10	2	2.3	0.035	토지계	(주)세현에코텍	'18
314	월운	홍천군 동면 월운리	10	2	1.6	0.011	토지계	(주)세현에코텍	'18
315	후동	홍천군 동면 후동리	10	2	3.0	0.011	토지계	(주)세현에코텍	'18
316	모곡	홍천군 서면 모곡리	10	2	4.3	0.100	토지계	(주)세현에코텍	'18
317	북천	횡성군 횡성읍 북천리	10	2	4.0	0.032	토지계	(주)세현에코텍	'18
318	내지	횡성군 횡성읍 내지리	10	2	2.7	0.046	토지계	(주)세현에코텍	'18
319	산수골	횡성군 횡성읍 개전리	10	2	3.2	0.044	토지계	(주)세현에코텍	'18
320	무덤실	횡성군 횡성읍 개전리	10	2	3.4	0.065	토지계	(주)세현에코텍	'18
321	본말	횡성군 횡성읍 개전리	10	2	3.9	0.052	토지계	(주)세현에코텍	'18
322	말미	횡성군 횡성읍 마산리	10	2	3.6	0.030	토지계	(주)세현에코텍	'18
323	웅골	횡성군 횡성읍 마산리	10	2	4.4	0.037	토지계	(주)세현에코텍	'18
324	고네미	횡성군 횡성읍 조곡리	10	2	5.0	0.256	토지계	(주)세현에코텍	'18
325	도일	횡성군 횡성읍 조곡리	10	2	4.7	0.078	토지계	(주)세현에코텍	'18
326	왕가래	횡성군 횡성읍 조곡리	10	2	4.1	0.038	토지계	(주)세현에코텍	'18
327	새골	횡성군 횡성읍 조곡리	10	2	8.9	0.190	축산계	(주)세현에코텍	'18
328	연덕	영월군 북면 연덕리	9	7	0.7	0.007	토지계	(주)세현에코텍	'18
329	새터	영월군 남면 연당리	9	7	1.5	0.018	토지계	(주)세현에코텍	'18
330	나분동	영월군 남면 연당리	9	7	1.8	0.026	토지계	(주)세현에코텍	'18
331	울리	철원군 철원읍 울이리	9	19	1.8	0.032	토지계	(주)세현에코텍	'18
332	안터	철원군 갈말읍 지포리	9	19	5.7	0.146	토지계	(주)세현에코텍	'18
333	윗말	양구군 양구읍 공리	10	2	6.3	0.142	생활계	(주)세현에코텍	'18
334	샘골	양구군 양구읍 학조리	10	2	1.6	0.007	토지계	(주)세현에코텍	'18
335	이리	양구군 양구읍 이리	10	2	4.5	0.060	토지계	(주)세현에코텍	'18
336	메기골	양양군 양양읍 감곡리	9	21	7.2	0.125	토지계	(주)세현에코텍	'18
337	포매	양양군 현남면 후포매리	9	21	2.8	0.014	토지계	(주)세현에코텍	'18
338	사교	양양군 강현면 사교리	9	21	3.5	0.059	토지계	(주)세현에코텍	'18

4.2.10 충청북도

번호	시설명	주소	조사날짜		TOC (mg/L)	T-P (mg/L)	주 오염원	분석기관	조사 년도
			월	일					
339	산성	청주시 상당구 산성동	9	6	4.8	0.085	토지계	(주)한국산업공해	'18
340	절골	청주시 상당구 낭성면	9	6	1.6	0.017	생활계	(주)한국산업공해	'18
341	낭성호정골	청주시 상당구 낭성면	9	6	1.8	0.037	토지계	(주)한국산업공해	'18
342	낭성안골	청주시 상당구 낭성면	9	6	2.4	0.029	생활계	(주)한국산업공해	'18
343	낭성안간이	청주시 상당구 낭성면	9	6	0.9	0.028	토지계	(주)한국산업공해	'18
344	미원삼흥	청주시 상당구 미원면	9	7	3.8	0.084	토지계	(주)한국산업공해	'18
345	미원숫골	청주시 상당구 미원면	9	7	1	0.023	토지계	(주)한국산업공해	'18
346	미원방죽골	청주시 상당구 미원면	9	7	4.6	0.057	토지계	(주)한국산업공해	'18
347	가덕귀골	청주시 상당구 가덕면	9	6	2.8	0.024	산업계	(주)한국산업공해	'18
348	가덕띠골	청주시 상당구 가덕면	9	6	7.6	0.252	산업계	(주)한국산업공해	'18
349	가덕수곡	청주시 상당구 가덕면	9	6	4.3	0.419	생활계	(주)한국산업공해	'18
350	가덕원동	청주시 상당구 가덕면	9	6	4.5	0.016	축산계	(주)한국산업공해	'18
351	남일황청	청주시 상당구 남일면	9	3	3.5	0.069	토지계	(주)한국산업공해	'18
352	남일도덕골	청주시 상당구 남일면	9	3	4.3	0.033	토지계	(주)한국산업공해	'18
353	남일오리골	청주시 상당구 남일면	9	3	6.4	0.065	토지계	(주)한국산업공해	'18
354	남일독징이	청주시 상당구 남일면	9	3	3.2	0.021	토지계	(주)한국산업공해	'18
355	문의성남	청주시 상당구 문의면	9	6	15.5	0.142	토지계	(주)한국산업공해	'18
356	문의지산	청주시 상당구 문의면	9	6	1.5	0.037	토지계	(주)한국산업공해	'18
357	문의품곡	청주시 상당구 문의면	9	6	2.8	0.028	토지계	(주)한국산업공해	'18
358	문의어은	청주시 상당구 문의면	9	7	3.4	0.021	토지계	(주)한국산업공해	'18
359	남이입암	청주시 서원구 남이면	9	7	3.7	0.137	토지계	(주)한국산업공해	'18
360	남이부처대	청주시 서원구 남이면	9	7	4.4	0.115	토지계	(주)한국산업공해	'18
361	남이사동	청주시 서원구 남이면	9	7	2.9	0.07	토지계	(주)한국산업공해	'18
362	현도상삼	청주시 서원구 현도면	9	5	5.6	0.094	토지계	(주)한국산업공해	'18
363	현도선동	청주시 서원구 현도면	9	5	6.5	0.295	토지계	(주)한국산업공해	'18
364	현도매봉	청주시 서원구 현도면	9	5	8.3	0.091	토지계	(주)한국산업공해	'18
365	동네안	청주시 흥덕구 석곡동	9	4	2.8	0.062	생활계	(주)한국산업공해	'18
366	호암	청주시 흥덕구 석곡동	9	14	2.6	0.046	생활계	(주)한국산업공해	'18
367	도고머리	청주시 흥덕구 신전동	9	4	4.3	0.208	토지계	(주)한국산업공해	'18
368	동막	청주시 흥덕구 동막동	9	4	5.4	0.116	토지계	(주)한국산업공해	'18
369	꼬깔랭이	청주시 흥덕구 지동동	9	4	6.4	0.315	토지계	(주)한국산업공해	'18
370	방죽골	청주시 흥덕구 상신동	9	4	4.8	0.172	생활계	(주)한국산업공해	'18
371	오송원터	청주시 흥덕구 오송읍	9	3	2.6	0.022	토지계	(주)한국산업공해	'18
372	오송안골	청주시 흥덕구 오송읍	9	3	3.5	0.044	토지계	(주)한국산업공해	'18
373	오송동림골	청주시 흥덕구 오송읍	9	3	3.3	0.049	토지계	(주)한국산업공해	'18
374	강내저산	청주시 흥덕구 강내면	9	4	4.7	0.254	토지계	(주)한국산업공해	'18
375	옥산몽단이	청주시 흥덕구 옥산면	9	5	4	0.026	산업계	(주)한국산업공해	'18

번호	시설명	주소	조사날짜		TOC (mg/L)	T-P (mg/L)	주 오염원	분석기관	조사 년도
			월	일					
376	옥산송화골	청주시 흥덕구 옥산면	9	5	7.6	0.408	토지계	(주)한국산업공해	'18
377	내수법득	청주시 청원구 내수읍	9	5	6.6	0.394	토지계	(주)한국산업공해	'18
378	내수비흥	청주시 청원구 내수읍	9	5	5.1	0.061	토지계	(주)한국산업공해	'18
379	내수인평	청주시 청원구 내수읍	9	5	9	0.561	토지계	(주)한국산업공해	'18
380	내수탑전	청주시 청원구 내수읍	9	5	7	0.168	산업계	(주)한국산업공해	'18
381	오창장골	청주시 청원구 오창읍	9	5	4.6	0.092	토지계	(주)한국산업공해	'18
382	오창중리	청주시 청원구 오창읍	9	5	6.6	0.089	토지계	(주)한국산업공해	'18
383	오창우산	청주시 청원구 오창읍	9	5	6.2	0.532	토지계	(주)한국산업공해	'18
384	오창번개	청주시 청원구 오창읍	9	6	3.4	0.036	토지계	(주)한국산업공해	'18
385	오창두문	청주시 청원구 오창읍	9	6	5.2	0.086	토지계	(주)한국산업공해	'18
386	북이천수	청주시 청원구 북이면	9	5	7.9	0.241	토지계	(주)한국산업공해	'18
387	북이새누리	청주시 청원구 북이면	9	5	6.7	0.252	토지계	(주)한국산업공해	'18
388	북이선암	청주시 청원구 북이면	9	5	5.3	0.061	토지계	(주)한국산업공해	'18
389	북이은성	청주시 청원구 북이면	9	6	5.8	0.233	토지계	(주)한국산업공해	'18
390	북이복개울	청주시 청원구 북이면	9	6	14.9	1.793	토지계	(주)한국산업공해	'18
391	북이신촌	청주시 청원구 북이면	9	6	7.7	0.135	토지계	(주)한국산업공해	'18
392	북이문의기	청주시 청원구 북이면	9	6	6.4	0.398	산업계	(주)한국산업공해	'18
393	관주	충주시 호암동	10	8	2.3	0.028	토지계	(주)한국산업공해	'18
394	목수	충주시 목행동	10	8	3.1	0.034	생활계	(주)한국산업공해	'18
395	동산미	충주시 주덕읍 대곡리	10	8	4.1	0.022	토지계	(주)한국산업공해	'18
396	미락	충주시 주덕읍 삼청리	10	8	1.8	0.012	토지계	(주)한국산업공해	'18
397	울곡	충주시 주덕읍 제내리	10	8	4.9	0.077	토지계	(주)한국산업공해	'18
398	유동	충주시 주덕읍 당우리	10	10	3.7	0.014	토지계	(주)한국산업공해	'18
399	수주	충주시 이류면 문주리	10	10	1.6	0.044	토지계	(주)한국산업공해	'18
400	거리	충주시 이류면 완오리	10	10	3.7	0.037	토지계	(주)한국산업공해	'18
401	방추	충주시 신니면 화석리	10	10	4.4	0.023	토지계	(주)한국산업공해	'18
402	향촌	충주시 신니면 견학리	10	10	5.5	0.066	토지계	(주)한국산업공해	'18
403	삼당	충주시 양성면 지당리	10	11	2	0.02	토지계	(주)한국산업공해	'18
404	대강	충주시 산척면 송강리	10	11	4.7	0.207	토지계	(주)한국산업공해	'18
405	소강	충주시 산척면 송강리	10	11	3.6	0.066	생활계	(주)한국산업공해	'18
406	독동	충주시 산척면 영덕리	10	11	3.2	0.019	토지계	(주)한국산업공해	'18
407	상촌	충주시 소태면 복탄리	10	12	3.1	0.032	토지계	(주)한국산업공해	'18
408	대곡	충주시 소태면 덕은리	10	12	4.3	0.034	축산계	(주)한국산업공해	'18
409	둔전골	제천시 고암동	10	8	2.7	0.036	토지계	(주)한국산업공해	'18
410	쥐실	제천시 흑석동	10	8	4.4	0.06	토지계	(주)한국산업공해	'18
411	안간지	제천시 두학동	10	8	5.1	0.031	토지계	(주)한국산업공해	'18
412	절골	제천시 강제동	10	8	2.2	0.032	토지계	(주)한국산업공해	'18
413	못골	제천시 산곡동	10	8	6.3	0.083	토지계	(주)한국산업공해	'18

번호	시설명	주소	조사날짜		TOC (mg/L)	T-P (mg/L)	주 오염원	분석기관	조사 년도
			월	일					
414	지심골	제천시 봉양읍 구곡리	10	8	1.4	0.037	토지계	(주)한국산업공해	'18
415	위실	제천시 금성면 구룡리	10	10	4.2	0.114	토지계	(주)한국산업공해	'18
416	차골	제천시 덕산면 성암리	10	10	4.2	0.091	토지계	(주)한국산업공해	'18
417	절안	제천시 백운면 도곡리	10	10	1.3	0.064	토지계	(주)한국산업공해	'18
418	독점재	제천시 백운면 모정리	10	10	2.2	0.097	토지계	(주)한국산업공해	'18
419	시곡	제천시 송학면 시곡리	10	11	3.2	0.017	토지계	(주)한국산업공해	'18
420	안말	제천시 송학면 포전리	10	11	1.4	0.016	토지계	(주)한국산업공해	'18
421	분덕	보은군 보은읍 금굴리	9	11	3.5	0.102	축산계	(주)한국산업공해	'18
422	어용골	보은군 보은읍 어암리	9	11	4.6	0.269	생활계	(주)한국산업공해	'18
423	집너머	보은군 보은읍 신태리	9	11	3.9	0.083	축산계	(주)한국산업공해	'18
424	절골	보은군 마로면 소여리	9	11	1.7	0.014	토지계	(주)한국산업공해	'18
425	갈전	보은군 마로면 갈전리	9	11	4	0.028	생활계	(주)한국산업공해	'18
426	오리골	보은군 삼승면 원남리	9	11	5.4	0.033	토지계	(주)한국산업공해	'18
427	독징이	보은군 삼승면 선곡리	9	12	1.6	0.02	토지계	(주)한국산업공해	'18
428	교암	보은군 수한면 교암리	9	12	2.5	0.016	토지계	(주)한국산업공해	'18
429	차정	보은군 수한면 차정리	9	12	0.9	0.008	토지계	(주)한국산업공해	'18
430	신문	보은군 회북면 신문리	9	12	2	0.011	토지계	(주)한국산업공해	'18
431	대안	보은군 내북면 대안리	9	12	1.5	0.023	생활계	(주)한국산업공해	'18
432	절골	보은군 산외면 봉계리	9	12	1.8	0.026	토지계	(주)한국산업공해	'18
433	목골	보은군 산외면 탁주리	9	12	3.7	0.072	토지계	(주)한국산업공해	'18
434	교동	옥천군 옥천읍 교동리	8	8	6.3	0.071	축산계	(주)한국산업공해	'18
435	귀현	옥천군 옥천읍 구일리	8	8	5.5	0.052	생활계	(주)한국산업공해	'18
436	향곡	옥천군 동이면 남곡리	8	8	7.1	0.117	토지계	(주)한국산업공해	'18
437	화일	옥천군 안남면 화학리	8	9	3.4	0.016	토지계	(주)한국산업공해	'18
438	궁촌2	옥천군 청성면 궁촌리	8	9	13.6	0.069	토지계	(주)한국산업공해	'18
439	화동	옥천군 청성면 화성리	8	9	3.4	0.028	토지계	(주)한국산업공해	'18
440	브르실	옥천군 청산면 판수리	8	8	4.8	0.047	토지계	(주)한국산업공해	'18
441	강청	옥천군 이원면 강청리	8	8	2.1	0.013	토지계	(주)한국산업공해	'18
442	의평	옥천군 이원면 의평리	8	8	4.6	0.025	토지계	(주)한국산업공해	'18
443	계촌	옥천군 이원면 평계리	8	9	0.4	0.009	토지계	(주)한국산업공해	'18
444	현리	옥천군 이원면 이원리	8	9	5.5	0.074	생활계	(주)한국산업공해	'18
445	말랑	옥천군 군서면 동평리	8	9	3	0.022	산업계	(주)한국산업공해	'18
446	함박골	옥천군 군서면 사양리	8	8	0.9	0.021	산업계	(주)한국산업공해	'18
447	하동	옥천군 군서면 하동리	8	8	3.7	0.037	생활계	(주)한국산업공해	'18
448	갯골	옥천군 군북면 이백리	8	8	2.4	0.053	토지계	(주)한국산업공해	'18
449	와정	옥천군 군북면 대정리	8	9	3.5	0.03	토지계	(주)한국산업공해	'18
450	떼방골	옥천군 군북면 지오리	8	9	2.8	0.036	토지계	(주)한국산업공해	'18
451	늘티	옥천군 군북면 국원리	8	9	5.1	0.032	토지계	(주)한국산업공해	'18

번호	시설명	주소	조사날짜		TOC (mg/L)	T-P (mg/L)	주 오염원	분석기관	조사년도
			월	일					
452	도리비	영동군 영동읍 매천리	8	9	8.4	0.063	토지계	(주)한국산업공해	'18
453	심원	영동군 영동읍 심원리	8	9	6.2	0.023	토지계	(주)한국산업공해	'18
454	지맹이	영동군 용산면 구촌리	8	9	16.5	0.035	토지계	(주)한국산업공해	'18
455	천작	영동군 용산면 천작리	8	9	10.3	0.03	토지계	(주)한국산업공해	'18
456	청화	영동군 용산면 청화리	8	9	4.8	0.02	토지계	(주)한국산업공해	'18
457	난곡	영동군 황간면 난곡리	8	8	4.1	0.017	토지계	(주)한국산업공해	'18
458	신탄	영동군 황간면 서송원리	8	8	2.7	0.023	토지계	(주)한국산업공해	'18
459	낙천	영동군 상촌면 임산리	8	9	8.3	0.05	토지계	(주)한국산업공해	'18
460	대해	영동군 상촌면 대해리	8	9	3.4	0.018	토지계	(주)한국산업공해	'18
461	대죽	영동군 상촌면 유곡리	8	9	5.9	0.065	생활계	(주)한국산업공해	'18
462	괴목	영동군 양강면 괴목리	8	8	7.8	0.055	토지계	(주)한국산업공해	'18
463	내만	영동군 양강면 만계리	8	8	5.4	0.031	토지계	(주)한국산업공해	'18
464	당곡	영동군 학산면 학산리	8	8	2.8	0.018	토지계	(주)한국산업공해	'18
465	삼정	영동군 학산면 봉소리	8	9	11.1	0.032	토지계	(주)한국산업공해	'18
466	수동	영동군 학산면 봉림리	8	9	7.4	0.034	토지계	(주)한국산업공해	'18
467	불당골	영동군 학산면 범화리	8	9	3.9	0.011	토지계	(주)한국산업공해	'18
468	명천	영동군 심천면 명천리	8	9	5	0.082	토지계	(주)한국산업공해	'18
469	내성동소류지	증평군 증평읍 내성리	9	10	10.1	0.266	토지계	(주)한국산업공해	'18
470	미암소류지	증평군 증평읍 미암리	9	10	6.1	0.089	토지계	(주)한국산업공해	'18
471	배위골소류지	증평군 도안면 도당리	9	10	4.3	0.033	생활계	(주)한국산업공해	'18
472	원앙	진천군 진천읍 신정리	9	11	2.7	0.024	토지계	(주)한국산업공해	'18
473	석박	진천군 진천읍 사석리	9	11	4.6	0.051	토지계	(주)한국산업공해	'18
474	가척2	진천군 덕산면 신척리	9	11	11.4	0.132	축산계	(주)한국산업공해	'18
475	사곡	진천군 초평면 진암리	9	11	4.1	0.012	토지계	(주)한국산업공해	'18
476	안적골	진천군 문백면 계산리	9	11	4	0.011	생활계	(주)한국산업공해	'18
477	흐내기	진천군 문백면 계산리	9	11	2.8	0.034	생활계	(주)한국산업공해	'18
478	어은	진천군 문백면 봉죽리	9	11	1.9	0.015	토지계	(주)한국산업공해	'18
479	한티골	진천군 문백면 태락리	9	11	2.8	0.032	토지계	(주)한국산업공해	'18
480	성터	진천군 백곡면 성대리	9	11	1.4	0.01	토지계	(주)한국산업공해	'18
481	마차	진천군 광혜원면 금곡리	9	11	5.9	0.044	축산계	(주)한국산업공해	'18
482	절터골	진천군 광혜원면 죽현리	9	11	6.2	0.101	생활계	(주)한국산업공해	'18
483	항동	괴산군 괴산읍 신향리	9	10	3.5	0.076	토지계	(주)한국산업공해	'18
484	울전	괴산군 연풍면 행촌리	9	10	1.5	0.01	토지계	(주)한국산업공해	'18
485	비곡	괴산군 칠성면 비도리	9	10	6.8	0.047	생활계	(주)한국산업공해	'18
486	문법	괴산군 문광면 대명리	9	10	3.1	0.228	생활계	(주)한국산업공해	'18
487	양곡	괴산군 문광면 양곡리	9	10	0.8	0.008	토지계	(주)한국산업공해	'18
488	등고개	괴산군 청안면 문방리	9	10	2.9	0.045	토지계	(주)한국산업공해	'18
489	이동	괴산군 청안면 효근리	9	10	3.4	0.054	토지계	(주)한국산업공해	'18

번호	시설명	주소	조사날짜		TOC (mg/L)	T-P (mg/L)	주 오염원	분석기관	조사 년도
			월	일					
490	개명골	괴산군 청안면 조천리	9	10	6.4	0.216	생활계	(주)한국산업공해	'18
491	둔기	괴산군 사리면 소매리	9	10	5.2	0.009	토지계	(주)한국산업공해	'18
492	노동	괴산군 사리면 노송리	9	10	3.7	0.06	토지계	(주)한국산업공해	'18
493	방축	괴산군 사리면 방축리	9	10	4.2	0.013	토지계	(주)한국산업공해	'18
494	내곡	괴산군 소수면 수리	9	10	5.3	0.049	토지계	(주)한국산업공해	'18
495	귀농	괴산군 소수면 소암리	9	10	4.5	0.052	토지계	(주)한국산업공해	'18
496	사현	괴산군 불정면 외령리	9	10	1.9	0.012	토지계	(주)한국산업공해	'18
497	큰말	음성군 음성읍 소여리	9	11	3.5	0.012	토지계	(주)한국산업공해	'18
498	제수리	음성군 금왕읍 내곡리	9	11	14.1	0.07	토지계	(주)한국산업공해	'18
499	장구실	음성군 소이면 후미리	9	11	3.3	0.015	토지계	(주)한국산업공해	'18
500	오랫말	음성군 소이면 비산리	9	11	3.9	0.021	토지계	(주)한국산업공해	'18
501	송곡	음성군 원남면 문암리	9	11	3.1	0.014	토지계	(주)한국산업공해	'18
502	야동	음성군 원남면 조촌리	9	11	3.2	0.013	토지계	(주)한국산업공해	'18
503	제촌	음성군 삼성면 덕정리	9	10	4.8	0.087	토지계	(주)한국산업공해	'18
504	김장골	음성군 삼성면 선정리	9	10	5.7	0.739	토지계	(주)한국산업공해	'18
505	용두미실	음성군 삼성면 선정리	9	10	4.8	0.03	토지계	(주)한국산업공해	'18
506	문앞	음성군 생극면 관성리	9	11	5.2	0.137	토지계	(주)한국산업공해	'18
507	배남이	음성군 생극면 관성리	9	11	5.4	0.287	토지계	(주)한국산업공해	'18
508	능안	음성군 생극면 방축리	9	11	4.4	0.037	토지계	(주)한국산업공해	'18
509	중생	음성군 생극면 생리	9	11	3.8	0.03	토지계	(주)한국산업공해	'18
510	영촌	음성군 감곡면 영산리	9	11	3.1	0.019	토지계	(주)한국산업공해	'18
511	문암	음성군 감곡면 문촌리	9	11	4.1	0.022	토지계	(주)한국산업공해	'18
512	우덕	단양군 매포읍 우덕리	10	11	2	0.051	토지계	(주)한국산업공해	'18
513	배골	단양군 매포읍 가평리	10	11	1.5	0.015	토지계	(주)한국산업공해	'18
514	사이곡	단양군 영춘면 사이곡리	10	12	1.1	0.013	토지계	(주)한국산업공해	'18
515	기동	단양군 적성면 기동리	10	12	0.8	0.009	토지계	(주)한국산업공해	'18

4.2.11 충청남도

번호	시설명	주소	조사날짜		TOC (mg/L)	T-P (mg/L)	주 오염원	분석기관	조사 년도
			월	일					
516	유량	천안시 동남구 유량동	9	17	2.8	0.064	토지계	(주)동우환경기술연구원	'18
517	검사울	천안시 동남구 성남면	8	31	6.5	0.073	축산계	(주)동우환경기술연구원	'18
518	관성	천안시 동남구 병천면	8	31	3.5	0.319	토지계	(주)동우환경기술연구원	'18
519	수입	천안시 동남구 병천면	8	31	5.5	0.062	토지계	(주)동우환경기술연구원	'18
520	밤고개	천안시 동남구 동면	8	31	11.0	2.520	토지계	(주)동우환경기술연구원	'18
521	대동(죽계)	천안시 동남구 동면	8	31	7.9	0.109	토지계	(주)동우환경기술연구원	'18
522	중리	천안시 동남구 동면	8	31	5.9	0.124	토지계	(주)동우환경기술연구원	'18

번호	시설명	주소	조사날짜		TOC (mg/L)	T-P (mg/L)	주 오염원	분석기관	조사 년도
			월	일					
523	성성	천안시 서북구 성성동	9	17	2.9	0.031	생활계	(주)동우환경기술연구원	'18
524	금배	천안시 서북구 신당동	9	17	6.2	0.174	생활계	(주)동우환경기술연구원	'18
525	부대2	천안시 서북구 부대동	9	17	5.7	0.085	토지계	(주)동우환경기술연구원	'18
526	소우	천안시 서북구 성거읍	9	28	5.8	0.860	생활계	(주)동우환경기술연구원	'18
527	요골	천안시 서북구 직산읍	9	28	14.8	0.218	축산계	(주)동우환경기술연구원	'18
528	원통	천안시 서북구 직산읍	9	28	6.7	0.210	축산계	(주)동우환경기술연구원	'18
529	미력산	천안시 서북구 직산읍	10	4	15.7	0.588	산업계	(주)동우환경기술연구원	'18
530	갈산	천안시 서북구 입장면	10	4	5.7	0.076	토지계	(주)동우환경기술연구원	'18
531	안골	공주시 주미동	9	5	2.0	0.108	토지계	(주)동우환경기술연구원	'18
532	문금	공주시 유구읍 문금리	9	11	2.7	0.020	토지계	(주)동우환경기술연구원	'18
533	수작골	공주시 이인면 발양리	9	5	4.8	0.185	토지계	(주)동우환경기술연구원	'18
534	웃고개	공주시 이인면 발양리	9	5	2.8	0.072	토지계	(주)동우환경기술연구원	'18
535	복룡	공주시 이인면 복룡리	9	5	2.9	0.054	토지계	(주)동우환경기술연구원	'18
536	대학	공주시 이인면 운암리	9	11	2.3	0.019	토지계	(주)동우환경기술연구원	'18
537	절골	공주시 탄천면 광명리	9	6	5.1	0.055	토지계	(주)동우환경기술연구원	'18
538	안영1	공주시 탄천면 안영리	9	6	3.7	0.174	토지계	(주)동우환경기술연구원	'18
539	송학	공주시 탄천면 송학리	9	6	5.1	0.102	토지계	(주)동우환경기술연구원	'18
540	중장	공주시 계룡면 중장리	9	5	2.7	0.050	토지계	(주)동우환경기술연구원	'18
541	흥두개살	공주시 계룡면 하대리	9	5	1.6	0.024	토지계	(주)동우환경기술연구원	'18
542	등대골	공주시 계룡면 하대리	9	5	1.4	0.023	토지계	(주)동우환경기술연구원	'18
543	승조골	공주시 반포면 송곡리	9	6	2.4	0.038	토지계	(주)동우환경기술연구원	'18
544	온천	공주시 반포면 온천리	9	6	1.5	0.024	토지계	(주)동우환경기술연구원	'18
545	오얏골	공주시 정안면 장원리	9	6	2.4	0.055	토지계	(주)동우환경기술연구원	'18
546	어물	공주시 정안면 어물리	9	6	2.4	0.019	토지계	(주)동우환경기술연구원	'18
547	양지말	공주시 정안면 어물리	9	6	1.6	0.044	토지계	(주)동우환경기술연구원	'18
548	대산	공주시 정안면 대산리	9	6	2.9	0.073	토지계	(주)동우환경기술연구원	'18
549	귀암	공주시 사곡면 운암리	9	11	1.8	0.020	토지계	(주)동우환경기술연구원	'18
550	마강	보령시 주포면 마강리	9	12	3.4	0.040	토지계	(주)동우환경기술연구원	'18
551	봉뽕도당	보령시 주포면 봉당리	9	12	2.6	0.059	토지계	(주)동우환경기술연구원	'18
552	소성	보령시 오천면 소성리	9	12	6.6	0.167	토지계	(주)동우환경기술연구원	'18
553	대관5	보령시 오천면 교성리	9	13	3.8	0.041	토지계	(주)동우환경기술연구원	'18
554	학성3	보령시 천북면 학성리	9	13	11.1	0.122	토지계	(주)동우환경기술연구원	'18
555	사호2	보령시 천북면 사호리	9	13	4.4	0.118	토지계	(주)동우환경기술연구원	'18
556	원죽	보령시 청소면 죽림리	9	13	1.9	0.024	토지계	(주)동우환경기술연구원	'18
557	의평1	보령시 청라면 의평리	9	13	2.3	0.030	토지계	(주)동우환경기술연구원	'18
558	옥계1	보령시 청라면 옥계리	9	13	6.2	0.085	토지계	(주)동우환경기술연구원	'18
559	제석2	보령시 남포면 제석리	9	12	6.8	0.118	토지계	(주)동우환경기술연구원	'18
560	양기2	보령시 남포면 양기리	9	12	1.9	0.022	토지계	(주)동우환경기술연구원	'18

번호	시설명	주소	조사날짜		TOC (mg/L)	T-P (mg/L)	주 오염원	분석기관	조사 년도
			월	일					
561	월계	보령시 남포면 월전리	9	12	2.0	0.251	토지계	(주)동우환경기술연구원	'18
562	금암2	보령시 주산면 금암리	9	12	2.0	0.058	토지계	(주)동우환경기술연구원	'18
563	야룡	보령시 주산면 야룡리	9	12	3.1	0.030	토지계	(주)동우환경기술연구원	'18
564	유곡	보령시 주산면 유곡리	9	12	1.6	0.040	토지계	(주)동우환경기술연구원	'18
565	송림	보령시 주산면 증산리	9	13	1.5	0.220	토지계	(주)동우환경기술연구원	'18
566	증산2	보령시 주산면 증산리	9	13	4.5	0.852	토지계	(주)동우환경기술연구원	'18
567	삼곡3	보령시 주산면 삼곡리	9	13	4.1	0.864	토지계	(주)동우환경기술연구원	'18
568	송학2	보령시 주교면 송학리	9	12	2.4	0.031	토지계	(주)동우환경기술연구원	'18
569	절골	보령시 주교면 관창리	9	12	5.8	0.236	토지계	(주)동우환경기술연구원	'18
570	사기점골	보령시 주교면 신대리	9	12	2.1	0.211	토지계	(주)동우환경기술연구원	'18
571	신대	보령시 주교면 신대리	9	12	2.8	0.902	토지계	(주)동우환경기술연구원	'18
572	산골	아산시 염치읍 대동리	9	6	3.6	0.101	토지계	(주)동우환경기술연구원	'18
573	안공수	아산시 배방읍 공수리	9	6	3.2	0.046	토지계	(주)동우환경기술연구원	'18
574	능탁골	아산시 배방읍 회룡리	9	6	2.3	0.056	토지계	(주)동우환경기술연구원	'18
575	가력바위	아산시 탕정면 명암리	9	6	4.2	0.059	토지계	(주)동우환경기술연구원	'18
576	소동	아산시 음봉면 소동리	9	6	3.7	0.060	토지계	(주)동우환경기술연구원	'18
577	달보기	아산시 영인면 월선리	9	6	7.4	0.108	토지계	(주)동우환경기술연구원	'18
578	석당	아산시 도고면 석당리	9	6	2.0	0.038	토지계	(주)동우환경기술연구원	'18
579	읍내	아산시 신창면 읍내리	9	6	5.1	0.277	토지계	(주)동우환경기술연구원	'18
580	창암2	아산시 신창면 창암리	9	6	3.3	0.097	토지계	(주)동우환경기술연구원	'18
581	오지	서산시 대산읍 오지리	8	28	6.7	0.100	토지계	(주)동우환경기술연구원	'18
582	기은	서산시 대산읍 기은리	8	28	3.1	0.058	토지계	(주)동우환경기술연구원	'18
583	산동1	서산시 인지면 산동리	8	28	5.2	0.035	토지계	(주)동우환경기술연구원	'18
584	황도곡	서산시 부석면 월계리	8	28	3.6	0.049	토지계	(주)동우환경기술연구원	'18
585	흑석	서산시 부석면 봉락리	8	28	870.7	20.280	토지계	(주)동우환경기술연구원	'18
586	학림	서산시 팔봉면 대항리	8	28	7.9	0.788	토지계	(주)동우환경기술연구원	'18
587	산지	서산시 운산면 갈산리	8	28	4.6	0.034	생활계	(주)동우환경기술연구원	'18
588	사좌	서산시 운산면 갈산리	8	28	1.6	0.020	생활계	(주)동우환경기술연구원	'18
589	상봉	논산시 연무읍 봉동리	9	19	4.8	0.056	토지계	(주)동우환경기술연구원	'18
590	둥덩골	논산시 노성면 읍내리	7	26	4.5	0.048	토지계	(주)동우환경기술연구원	'18
591	덕지미	논산시 노성면 병사리	7	26	2.5	0.154	토지계	(주)동우환경기술연구원	'18
592	뒤죽골	논산시 노성면 노티리	7	26	불검출	0.035	토지계	(주)동우환경기술연구원	'18
593	정량골	논산시 노성면 화곡리	7	26	불검출	0.037	토지계	(주)동우환경기술연구원	'18
594	산성	논산시 상월면 산성리	8	6	5.8	0.058	토지계	(주)동우환경기술연구원	'18
595	상도	논산시 상월면 상도리	8	6	5.0	0.043	토지계	(주)동우환경기술연구원	'18
596	진동	논산시 상월면 대명리	8	6	3.6	0.030	토지계	(주)동우환경기술연구원	'18
597	학당	논산시 상월면 학당리	8	6	6.1	0.097	토지계	(주)동우환경기술연구원	'18
598	덕암	논산시 연산면 덕암리	9	11	2.5	0.223	토지계	(주)동우환경기술연구원	'18

번호	시설명	주소	조사날짜		TOC (mg/L)	T-P (mg/L)	주 오염원	분석기관	조사년도
			월	일					
599	흰돌	논산시 연산면 백석리	9	11	2.4	0.034	토지계	(주)동우환경기술연구원	'18
600	백촌	논산시 양촌면 임화리	9	13	3.3	0.052	토지계	(주)동우환경기술연구원	'18
601	빈골	논산시 양촌면 임화리	9	13	1.7	0.024	토지계	(주)동우환경기술연구원	'18
602	뒷목	논산시 양촌면 산직리	9	14	0.6	0.216	토지계	(주)동우환경기술연구원	'18
603	여수고개	논산시 양촌면 명암리	9	14	4.9	0.059	토지계	(주)동우환경기술연구원	'18
604	삼재	논산시 양촌면 중산리	9	14	2.2	0.077	토지계	(주)동우환경기술연구원	'18
605	상산명	계룡시 엄사면 도곡리	9	19	0.9	0.053	토지계	(주)동우환경기술연구원	'18
606	용연	당진시 용연동	9	5	2.3	0.173	기타	(주)동우환경기술연구원	'18
607	도산	당진시 정미면 도산리	9	5	2.5	0.052	토지계	(주)동우환경기술연구원	'18
608	산성	당진시 정미면 산성리	9	5	4.7	0.190	토지계	(주)동우환경기술연구원	'18
609	원골	당진시 정미면 덕삼리	9	5	2.1	0.038	토지계	(주)동우환경기술연구원	'18
610	수당2	당진시 정미면 수당리	9	5	2.1	0.025	생활계	(주)동우환경기술연구원	'18
611	사관	당진시 정미면 사관리	9	5	3.4	0.056	생활계	(주)동우환경기술연구원	'18
612	골정	당진시 면천면 성상리	9	5	4.6	0.335	생활계	(주)동우환경기술연구원	'18
613	절골	당진시 면천면 성하리	9	5	2.4	0.101	생활계	(주)동우환경기술연구원	'18
614	청용	당진시 면천면 죽동리	9	5	2.7	0.126	토지계	(주)동우환경기술연구원	'18
615	양유	당진시 순성면 양유리	9	5	2.7	0.072	기타	(주)동우환경기술연구원	'18
616	화전	당진시 순성면 성북리	9	5	4.3	0.084	생활계	(주)동우환경기술연구원	'18
617	백골	금산군 금산읍 하옥리	9	5	2.0	0.060	토지계	(주)동우환경기술연구원	'18
618	거꾸질	금산군 금산읍 양지리	9	5	0.4	0.029	토지계	(주)동우환경기술연구원	'18
619	모단	금산군 금성면 도곡리	9	18	3.8	0.157	토지계	(주)동우환경기술연구원	'18
620	송현	금산군 금성면 상가리	9	18	2.4	0.082	토지계	(주)동우환경기술연구원	'18
621	배미실	금산군 금성면 의총리	9	18	5.2	0.094	토지계	(주)동우환경기술연구원	'18
622	금성	금산군 제원면 금성리	8	6	5.5	0.060	토지계	(주)동우환경기술연구원	'18
623	내탑	금산군 부리면 창평리	8	6	9.6	0.154	토지계	(주)동우환경기술연구원	'18
624	가정	금산군 부리면 선원리	8	6	7.5	0.193	토지계	(주)동우환경기술연구원	'18
625	상구지	금산군 부리면 신촌리	8	6	6.1	0.053	토지계	(주)동우환경기술연구원	'18
626	금고	금산군 부리면 현내리	8	6	3.4	0.028	토지계	(주)동우환경기술연구원	'18
627	어은	금산군 군북면 호티리	8	3	5.8	0.043	토지계	(주)동우환경기술연구원	'18
628	통점	금산군 군북면 동편리	8	3	4.7	0.050	토지계	(주)동우환경기술연구원	'18
629	안골	금산군 군북면 조정리	8	3	4.8	0.040	토지계	(주)동우환경기술연구원	'18
630	호미	금산군 남일면 마장리	8	7	4.1	0.073	토지계	(주)동우환경기술연구원	'18
631	홍도	금산군 남일면 신정리	8	7	4.3	0.034	토지계	(주)동우환경기술연구원	'18
632	명고동	금산군 남이면 대양리	8	7	4.7	0.062	토지계	(주)동우환경기술연구원	'18
633	원석동	금산군 남이면 석동리	8	7	10.2	0.109	토지계	(주)동우환경기술연구원	'18
634	지방	금산군 진산면 지방리	9	13	1.5	0.028	토지계	(주)동우환경기술연구원	'18
635	답곡	금산군 복수면 용진리	9	6	불검출	0.032	토지계	(주)동우환경기술연구원	'18
636	백암	금산군 복수면 백암리	9	6	2.5	0.038	토지계	(주)동우환경기술연구원	'18

번호	시설명	주소	조사날짜		TOC (mg/L)	T-P (mg/L)	주 오염원	분석기관	조사 년도
			월	일					
637	마음	금산군 추부면 비례리	9	13	1.5	0.020	토지계	(주)동우환경기술연구원	'18
638	오상	금산군 추부면 서대리	9	13	1.5	0.031	토지계	(주)동우환경기술연구원	'18
639	오수	부여군 규암면 오수리	7	26	3.5	0.023	토지계	(주)동우환경기술연구원	'18
640	상홍	부여군 은산면 홍산리	7	26	3.2	0.054	토지계	(주)동우환경기술연구원	'18
641	조령	부여군 은산면 나령리	7	26	3.4	0.109	토지계	(주)동우환경기술연구원	'18
642	내중	부여군 은산면 가중리	7	26	3.1	0.042	토지계	(주)동우환경기술연구원	'18
643	하둔	부여군 은산면 경둔리	7	26	1.9	0.058	토지계	(주)동우환경기술연구원	'18
644	옥가	부여군 은산면 가곡리	7	26	1.7	0.026	토지계	(주)동우환경기술연구원	'18
645	가덕	부여군 외산면 가덕리	9	12	0.7	0.020	토지계	(주)동우환경기술연구원	'18
646	수신	부여군 외산면 수신리	9	12	0.5	0.024	토지계	(주)동우환경기술연구원	'18
647	하륵	부여군 내산면 천보리	9	18	4.3	0.118	토지계	(주)동우환경기술연구원	'18
648	해치	부여군 내산면 온해리	9	17	2.9	0.036	토지계	(주)동우환경기술연구원	'18
649	마전1	부여군 내산면 마전리	9	18	1.9	0.032	토지계	(주)동우환경기술연구원	'18
650	울치	부여군 내산면 울암리	9	17	9.6	0.085	토지계	(주)동우환경기술연구원	'18
651	상기	부여군 옥산면 상기리	8	6	2.6	0.026	토지계	(주)동우환경기술연구원	'18
652	대선	부여군 남면 대선리	8	6	9.4	0.121	토지계	(주)동우환경기술연구원	'18
653	내동	부여군 남면 내곡리	8	6	3.8	0.055	토지계	(주)동우환경기술연구원	'18
654	상천곡	부여군 총화면 천당리	8	13	5.1	0.026	토지계	(주)동우환경기술연구원	'18
655	오덕	부여군 총화면 오덕리	8	13	3.7	0.026	토지계	(주)동우환경기술연구원	'18
656	두현2	부여군 총화면 팔총리	8	13	4.0	0.028	토지계	(주)동우환경기술연구원	'18
657	만지	부여군 총화면 만지리	8	13	4.3	0.019	토지계	(주)동우환경기술연구원	'18
658	청등	부여군 총화면 청남리	8	13	5.8	0.011	토지계	(주)동우환경기술연구원	'18
659	구교	부여군 임천면 구교리	7	27	4.0	0.029	토지계	(주)동우환경기술연구원	'18
660	안현	부여군 임천면 점리	7	27	11.6	0.124	토지계	(주)동우환경기술연구원	'18
661	상황	부여군 장암면 상황리	7	27	3.4	0.023	토지계	(주)동우환경기술연구원	'18
662	백티	부여군 장암면 지토리	7	27	5.0	0.044	토지계	(주)동우환경기술연구원	'18
663	등애	부여군 장암면 지토리	7	27	4.6	0.043	토지계	(주)동우환경기술연구원	'18
664	유촌	부여군 장암면 합곡리	7	27	3.2	0.046	토지계	(주)동우환경기술연구원	'18
665	신암	부여군 세도면 장산리	8	13	12.1	0.038	토지계	(주)동우환경기술연구원	'18
666	토정	부여군 세도면 청포리	8	13	10.3	0.037	토지계	(주)동우환경기술연구원	'18
667	화수	부여군 세도면 화수리	8	13	6.9	0.044	토지계	(주)동우환경기술연구원	'18
668	정각2	부여군 석성면 정각리	9	12	3.5	0.047	토지계	(주)동우환경기술연구원	'18
669	청용	부여군 석성면 현내리	9	13	3.1	0.020	토지계	(주)동우환경기술연구원	'18
670	소사	부여군 초촌면 세탑리	9	12	2.4	0.082	토지계	(주)동우환경기술연구원	'18
671	죽촌	서천군 한산면 죽촌리	9	5	3.8	0.100	토지계	(주)동우환경기술연구원	'18
672	명곡	서천군 문산면 지원리	9	5	3.0	0.058	토지계	(주)동우환경기술연구원	'18
673	산천	서천군 종천면 산천리	9	5	1.9	0.025	토지계	(주)동우환경기술연구원	'18
674	남당	서천군 비인면 남당리	9	5	3.0	0.025	토지계	(주)동우환경기술연구원	'18

번호	시설명	주소	조사날짜		TOC (mg/L)	T-P (mg/L)	주 오염원	분석기관	조사년도
			월	일					
675	지푸실	청양군 청양읍 장승리	9	11	0.0	0.032	토지계	(주)동우환경기술연구원	'18
676	장승1	청양군 청양읍 장승리	9	11	4.1	0.031	토지계	(주)동우환경기술연구원	'18
677	여우실	청양군 청양읍 학당리	9	11	1.3	0.118	토지계	(주)동우환경기술연구원	'18
678	안부동	청양군 청양읍 학당리	9	11	2.4	0.060	토지계	(주)동우환경기술연구원	'18
679	영곡	청양군 운곡면 영양리	9	11	2.2	0.127	토지계	(주)동우환경기술연구원	'18
680	미동	청양군 운곡면 미량리	9	11	3.3	0.064	토지계	(주)동우환경기술연구원	'18
681	추광	청양군 운곡면 추광리	9	11	13.7	0.073	토지계	(주)동우환경기술연구원	'18
682	광금	청양군 대치면 광금리	9	12	1.3	0.019	토지계	(주)동우환경기술연구원	'18
683	이화	청양군 대치면 이화리	9	12	2.0	0.023	토지계	(주)동우환경기술연구원	'18
684	농소2	청양군 대치면 농소리	9	12	2.8	0.068	토지계	(주)동우환경기술연구원	'18
685	백곡	청양군 정산면 백곡리	9	19	3.3	0.066	생활계	(주)동우환경기술연구원	'18
686	상장	청양군 청남면 상장리	9	19	2.8	0.071	토지계	(주)동우환경기술연구원	'18
687	수단	청양군 남양면 신왕리	9	19	1.3	0.043	토지계	(주)동우환경기술연구원	'18
688	용마	청양군 남양면 용마리	9	19	1.9	0.126	축산계	(주)동우환경기술연구원	'18
689	고실	청양군 남양면 대봉리	9	19	5.1	0.161	생활계	(주)동우환경기술연구원	'18
690	봉암	청양군 남양면 봉암리	9	19	1.8	0.037	토지계	(주)동우환경기술연구원	'18
691	장계	청양군 화성면 장계리	9	12	2.7	0.049	생활계	(주)동우환경기술연구원	'18
692	수정1	청양군 화성면 수정리	9	12	2.9	0.019	토지계	(주)동우환경기술연구원	'18
693	구재	청양군 화성면 구재리	9	12	2.3	0.029	토지계	(주)동우환경기술연구원	'18
694	중목	청양군 비봉면 중목리	9	11	1.5	0.067	생활계	(주)동우환경기술연구원	'18
695	느랭이못	청양군 비봉면 양사리	9	11	2.4	0.036	토지계	(주)동우환경기술연구원	'18
696	공수	홍성군 광천읍 월림리	9	11	10.5	0.901	축산계	(주)동우환경기술연구원	'18
697	산성1	홍성군 장곡면 산성리	9	11	2.7	0.133	토지계	(주)동우환경기술연구원	'18
698	박동굴	홍성군 장곡면 옥계리	9	11	2.1	0.068	토지계	(주)동우환경기술연구원	'18
699	평티	홍성군 장곡면 대현리	9	11	3.2	0.048	토지계	(주)동우환경기술연구원	'18
700	반송	홍성군 장곡면 상송리	9	11	1.9	0.040	토지계	(주)동우환경기술연구원	'18
701	장신	홍성군 은하면 장척리	9	11	4.8	0.325	생활계	(주)동우환경기술연구원	'18
702	원천	홍성군 결성면 금곡리	9	11	5.2	0.380	토지계	(주)동우환경기술연구원	'18
703	광리1	홍성군 서부면 광리	9	11	7.5	0.204	토지계	(주)동우환경기술연구원	'18
704	궁리	홍성군 서부면 궁리	9	11	5.0	0.125	토지계	(주)동우환경기술연구원	'18
705	중리2	홍성군 서부면 중리	9	11	10.7	0.152	토지계	(주)동우환경기술연구원	'18
706	부기2	홍성군 갈산면 부기리	9	11	6.7	0.128	축산계	(주)동우환경기술연구원	'18
707	발연	예산군 예산읍 발연리	9	14	4.1	0.398	생활계	(주)동우환경기술연구원	'18
708	석양남	예산군 예산읍 석양리	9	14	3.0	0.481	생활계	(주)동우환경기술연구원	'18
709	시산	예산군 대술면 시산리	9	14	2.1	0.092	토지계	(주)동우환경기술연구원	'18
710	장신	예산군 광시면 광시리	9	14	7.7	0.109	토지계	(주)동우환경기술연구원	'18
711	옥전	예산군 봉산면 옥전리	9	14	3.9	0.064	토지계	(주)동우환경기술연구원	'18
712	반곡	태안군 태안읍 반곡리	8	28	33.2	2.640	토지계	(주)동우환경기술연구원	'18

번호	시설명	주소	조사날짜		TOC (mg/L)	T-P (mg/L)	주 오염원	분석기관	조사 년도
			월	일					
713	큰먹뱅	태안군 안면읍 승언리	8	28	4.4	0.118	토지계	(주)동우환경기술연구원	'18
714	벗뚝	태안군 안면읍 승언리	8	28	11.7	0.262	토지계	(주)동우환경기술연구원	'18
715	참새골	태안군 안면읍 창기리	8	28	4.4	0.049	토지계	(주)동우환경기술연구원	'18
716	당암	태안군 남면 당암리	8	28	6.3	0.299	토지계	(주)동우환경기술연구원	'18
717	법산1	태안군 소원면 법산리	8	28	10.6	0.061	토지계	(주)동우환경기술연구원	'18
718	당산3	태안군 이원면 당산리	8	28	23.0	0.253	토지계	(주)동우환경기술연구원	'18
719	외포	태안군 이원면 포지리	8	28	3.8	0.042	토지계	(주)동우환경기술연구원	'18

4.2.12 전라북도

번호	시설명	주소	조사날짜		TOC (mg/L)	T-P (mg/L)	주 오염원	분석기관	조사 년도
			월	일					
720	북당	전주시 덕진구 산정동	10	8	2.3	0.662	토지계	전북대 물환경연구소	'18
721	사동	전주시 덕진구 금상동	10	8	6.4	0.122	토지계	전북대 물환경연구소	'18
722	두현	전주시 덕진구 만성동	9	13	5.8	0.163	토지계	전북대 물환경연구소	'18
723	만성	전주시 덕진구 만성동	9	13	5.2	0.162	토지계	전북대 물환경연구소	'18
724	후곡	전주시 덕진구 만성동	9	13	4.4	0.446	토지계	전북대 물환경연구소	'18
725	부동	전주시 덕진구 장동	9	13	2.2	0.352	토지계	전북대 물환경연구소	'18
726	제방	전주시 덕진구 장동	9	13	6.3	1.517	토지계	전북대 물환경연구소	'18
727	내동	전주시 덕진구 장동	9	13	5.0	0.378	토지계	전북대 물환경연구소	'18
728	안정	군산시 내흥동	9	10	4.0	0.232	생활계	전북대 물환경연구소	'18
729	거척	군산시 내흥동	9	10	5.5	0.655	생활계	전북대 물환경연구소	'18
730	장군	군산시 개정동	9	12	5.0	0.079	토지계	전북대 물환경연구소	'18
731	지곡	군산시 지곡동	9	12	4.8	0.131	생활계	전북대 물환경연구소	'18
732	원당	군산시 미룡동	9	12	4.5	0.198	생활계	전북대 물환경연구소	'18
733	옥정	군산시 옥구읍 옥정리	9	12	5.6	0.136	토지계	전북대 물환경연구소	'18
734	척동	군산시 옥구읍 옥정리	9	12	5.8	0.223	토지계	전북대 물환경연구소	'18
735	상평	군산시 옥구읍 상평리	9	12	4.2	0.190	토지계	전북대 물환경연구소	'18
736	옥산	군산시 옥산면 옥산리	9	12	4.1	0.056	토지계	전북대 물환경연구소	'18
737	망동	군산시 옥산면 남내리	9	12	5.2	0.045	토지계	전북대 물환경연구소	'18
738	당북	군산시 옥산면 당북리	9	12	7.9	0.633	토지계	전북대 물환경연구소	'18
739	한림	군산시 옥산면 당북리	9	12	4.1	0.057	토지계	전북대 물환경연구소	'18
740	신용전	군산시 서수면 서수리	9	10	4.6	0.318	토지계	전북대 물환경연구소	'18
741	서수	군산시 서수면 서수리	9	10	3.7	0.036	토지계	전북대 물환경연구소	'18
742	구곡	군산시 서수면 서수리	9	10	4.5	0.063	토지계	전북대 물환경연구소	'18
743	복우	군산시 서수면 축동리	9	10	3.0	0.125	토지계	전북대 물환경연구소	'18
744	외무장	군산시 서수면 축동리	9	10	3.2	0.083	토지계	전북대 물환경연구소	'18
745	내무장	군산시 서수면 축동리	9	10	2.4	0.071	토지계	전북대 물환경연구소	'18

번호	시설명	주소	조사날짜		TOC (mg/L)	T-P (mg/L)	주 오염원	분석기관	조사 년도
			월	일					
746	흥법	군산시 서수면 축동리	9	10	2.0	0.021	토지계	전북대 물환경연구센터	'18
747	방령	군산시 서수면 관원리	9	10	5.1	0.218	토지계	전북대 물환경연구센터	'18
748	신당	군산시 서수면 관원리	9	10	4.8	0.113	토지계	전북대 물환경연구센터	'18
749	신관원	군산시 서수면 관원리	9	10	3.6	0.112	토지계	전북대 물환경연구센터	'18
750	우유	군산시 서수면 관원리	9	10	2.4	0.129	토지계	전북대 물환경연구센터	'18
751	원관원	군산시 서수면 관원리	9	10	3.7	0.125	토지계	전북대 물환경연구센터	'18
752	신시도	군산시 옥도면 신시도리	9	17	5.2	0.048	토지계	전북대 물환경연구센터	'18
753	사곡	익산시 모현동1가	9	6	5.7	0.331	토지계	전북대 물환경연구센터	'18
754	모인	익산시 모현동1가	9	6	5.8	0.607	생활계	전북대 물환경연구센터	'18
755	덕기	익산시 팔봉동	9	5	4.6	0.454	토지계	전북대 물환경연구센터	'18
756	신왕	익산시 석왕동	9	5	4.3	0.415	생활계	전북대 물환경연구센터	'18
757	하왕	익산시 석왕동	9	5	4.3	0.133	토지계	전북대 물환경연구센터	'18
758	원봉	익산시 정족동	9	6	4.7	0.399	토지계	전북대 물환경연구센터	'18
759	하정	익산시 정족동	9	6	5.2	0.447	생활계	전북대 물환경연구센터	'18
760	금곡	익산시 함라면 금성리	9	5	2.6	0.057	토지계	전북대 물환경연구센터	'18
761	성림	익산시 함라면 신대리	9	5	4.2	0.035	토지계	전북대 물환경연구센터	'18
762	와우	익산시 함라면 신대리	9	5	4.7	0.062	토지계	전북대 물환경연구센터	'18
763	어등	익산시 함라면 신대리	9	5	3.7	0.161	생활계	전북대 물환경연구센터	'18
764	죽	익산시 함라면 신대리	9	5	3.4	0.064	토지계	전북대 물환경연구센터	'18
765	장고재	익산시 함라면 신등리	9	5	3.1	0.076	토지계	전북대 물환경연구센터	'18
766	장점	익산시 함라면 신목리	9	6	5.3	0.172	축산계	전북대 물환경연구센터	'18
767	입동	익산시 응포면 입점리	9	6	3.7	0.100	토지계	전북대 물환경연구센터	'18
768	서방	익산시 응포면 입점리	9	6	2.6	0.042	토지계	전북대 물환경연구센터	'18
769	동산	익산시 응포면 맹산리	9	6	4.2	0.088	토지계	전북대 물환경연구센터	'18
770	유성	익산시 여산면 여산리	9	5	3.7	0.211	생활계	전북대 물환경연구센터	'18
771	진사	익산시 여산면 원수리	9	5	2.4	0.053	토지계	전북대 물환경연구센터	'18
772	학동	익산시 여산면 원수리	9	5	1.2	0.022	토지계	전북대 물환경연구센터	'18
773	유점	익산시 여산면 호산리	9	5	1.5	0.057	토지계	전북대 물환경연구센터	'18
774	천호동	익산시 여산면 호산리	9	5	1.9	0.096	생활계	전북대 물환경연구센터	'18
775	천호	익산시 여산면 호산리	9	6	1.1	0.026	토지계	전북대 물환경연구센터	'18
776	관연	익산시 여산면 태성리	9	6	4.5	0.335	생활계	전북대 물환경연구센터	'18
777	성치	익산시 여산면 태성리	9	6	5.4	0.269	토지계	전북대 물환경연구센터	'18
778	누항	익산시 여산면 태성리	9	6	0.6	0.002	토지계	전북대 물환경연구센터	'18
779	덕곡	익산시 여산면 태성리	9	6	3.6	0.070	토지계	전북대 물환경연구센터	'18
780	신동	익산시 춘포면 신동리	9	5	5.3	0.375	토지계	전북대 물환경연구센터	'18
781	노적	익산시 춘포면 신동리	9	5	4.1	0.687	생활계	전북대 물환경연구센터	'18
782	갈전	익산시 춘포면 창평리	9	6	5.3	0.754	생활계	전북대 물환경연구센터	'18
783	창평	익산시 춘포면 창평리	9	6	7.3	0.417	토지계	전북대 물환경연구센터	'18

번호	시설명	주소	조사날짜		TOC (mg/L)	T-P (mg/L)	주 오염원	분석기관	조사 년도
			월	일					
784	상하다	익산시 춘포면 천서리	9	6	3.6	0.218	토지계	전북대 물환경연구센터	'18
785	수양	익산시 춘포면 천서리	9	6	3.7	0.285	토지계	전북대 물환경연구센터	'18
786	정일	정읍시	8	30	4.9	0.062	토지계	전북대 물환경연구센터	'18
787	용흥	정읍시 수성동	8	29	6.2	0.351	생활계	전북대 물환경연구센터	'18
788	군대	정읍시 수성동	8	29	4.0	0.173	토지계	전북대 물환경연구센터	'18
789	실봉	정읍시 농소동	8	29	6.2	0.063	토지계	전북대 물환경연구센터	'18
790	대암	정읍시 농소동	8	30	4.2	0.059	토지계	전북대 물환경연구센터	'18
791	음성	정읍시 상평동	9	4	6.6	0.143	축산계	전북대 물환경연구센터	'18
792	향제	정읍시 상평동	9	4	5.3	0.062	토지계	전북대 물환경연구센터	'18
793	당현	정읍시 상평동	9	3	7.4	0.422	생활계	전북대 물환경연구센터	'18
794	삼산	정읍시 과교동	9	4	7.3	0.160	토지계	전북대 물환경연구센터	'18
795	동월	정읍시 과교동	9	3	5.2	0.065	토지계	전북대 물환경연구센터	'18
796	조월	정읍시 과교동	9	3	7.1	0.239	토지계	전북대 물환경연구센터	'18
797	평점	정읍시 과교동	9	3	3.5	0.043	생활계	전북대 물환경연구센터	'18
798	석산	정읍시 과교동	9	3	2.4	0.012	토지계	전북대 물환경연구센터	'18
799	서당	정읍시 과교동	9	3	8.0	0.003	토지계	전북대 물환경연구센터	'18
800	어구	정읍시 과교동	9	13	2.0	0.015	토지계	전북대 물환경연구센터	'18
801	송학	정읍시 내장동	9	11	4.6	0.151	토지계	전북대 물환경연구센터	'18
802	금봉	정읍시 내장동	9	10	2.5	0.014	생활계	전북대 물환경연구센터	'18
803	부무	정읍시 내장동	9	11	2.5	0.025	토지계	전북대 물환경연구센터	'18
804	회룡	정읍시 내장동	9	11	2.3	0.033	토지계	전북대 물환경연구센터	'18
805	치	정읍시 흑암동	9	10	7.4	0.097	토지계	전북대 물환경연구센터	'18
806	신흥	정읍시 흑암동	9	10	5.0	0.097	토지계	전북대 물환경연구센터	'18
807	천곡	정읍시 망제동	9	13	3.9	0.260	토지계	전북대 물환경연구센터	'18
808	부암	정읍시 망제동	8	30	6.0	0.180	토지계	전북대 물환경연구센터	'18
809	신곡2리	정읍시 신태인읍 신태인리	8	29	5.3	0.164	토지계	전북대 물환경연구센터	'18
810	신곡1리	정읍시 신태인읍 청천리	8	29	5.7	0.027	토지계	전북대 물환경연구센터	'18
811	육리	정읍시 신태인읍 육리	8	29	4.8	0.212	토지계	전북대 물환경연구센터	'18
812	요동	정읍시 신태인읍 육리	8	30	4.0	0.122	토지계	전북대 물환경연구센터	'18
813	연정	정읍시 신태인읍 연정리	9	3	9.1	0.484	토지계	전북대 물환경연구센터	'18
814	연지	정읍시 신태인읍 연정리	8	30	6.2	0.115	토지계	전북대 물환경연구센터	'18
815	소포	정읍시 신태인읍 양괴리	8	30	3.6	0.136	토지계	전북대 물환경연구센터	'18
816	원백산	정읍시 신태인읍 백산리	9	3	1.3	0.024	토지계	전북대 물환경연구센터	'18
817	이교	정읍시 신태인읍 백산리	9	3	15.8	0.079	토지계	전북대 물환경연구센터	'18
818	복흥	정읍시 북면 복흥리	9	12	3.1	0.047	토지계	전북대 물환경연구센터	'18
819	금당	정읍시 북면 태곡리	9	12	6.0	0.438	생활계	전북대 물환경연구센터	'18
820	서음	정읍시 북면 태곡리	9	12	15.0	0.072	토지계	전북대 물환경연구센터	'18
821	보상	정읍시 북면 보림리	9	12	7.9	0.059	토지계	전북대 물환경연구센터	'18

번호	시설명	주소	조사날짜		TOC (mg/L)	T-P (mg/L)	주 오염원	분석기관	조사년도
			월	일					
822	신선	정읍시 북면 마정리	9	12	5.4	0.184	생활계	전북대 물환경연구소	'18
823	마정	정읍시 북면 마정리	9	12	5.0	0.183	토지계	전북대 물환경연구소	'18
824	용소	정읍시 북면 화해리	9	12	8.1	0.586	토지계	전북대 물환경연구소	'18
825	반주	정읍시 입암면 단곡리	9	12	2.6	0.043	토지계	전북대 물환경연구소	'18
826	압곡	정읍시 입암면 연월리	9	12	2.6	0.030	토지계	전북대 물환경연구소	'18
827	옹암	정읍시 입암면 천원리	9	12	4.4	0.094	토지계	전북대 물환경연구소	'18
828	등천	정읍시 입암면 등천리	9	13	3.3	0.032	생활계	전북대 물환경연구소	'18
829	백년	정읍시 입암면 등천리	9	13	2.3	0.017	토지계	전북대 물환경연구소	'18
830	만화	정읍시 입암면 하부리	9	13	2.9	0.026	토지계	전북대 물환경연구소	'18
831	산성	정읍시 입암면 하부리	9	13	2.3	0.042	토지계	전북대 물환경연구소	'18
832	송정	정읍시 입암면 접지리	9	13	4.5	0.090	생활계	전북대 물환경연구소	'18
833	수암	정읍시 입암면 신면리	9	13	2.4	0.017	토지계	전북대 물환경연구소	'18
834	덕곡	정읍시 입암면 신면리	9	13	2.4	0.024	토지계	전북대 물환경연구소	'18
835	양동	정읍시 입암면 마석리	9	10	3.5	0.028	토지계	전북대 물환경연구소	'18
836	마석	정읍시 입암면 마석리	9	10	3.4	0.042	토지계	전북대 물환경연구소	'18
837	독동	정읍시 입암면 봉양리	9	11	2.9	0.034	토지계	전북대 물환경연구소	'18
838	안당	정읍시 입암면 봉양리	9	11	3.0	0.037	토지계	전북대 물환경연구소	'18
839	봉양	정읍시 입암면 봉양리	9	11	3.4	0.032	토지계	전북대 물환경연구소	'18
840	대동2	정읍시 소성면 등계리	9	4	4.1	0.083	토지계	전북대 물환경연구소	'18
841	송학	정읍시 소성면 등계리	9	10	3.0	0.045	토지계	전북대 물환경연구소	'18
842	대동1	정읍시 소성면 등계리	9	5	3.3	0.028	토지계	전북대 물환경연구소	'18
843	구룡	정읍시 소성면 화룡리	9	5	3.4	0.835	토지계	전북대 물환경연구소	'18
844	한정	정읍시 소성면 고교리	9	5	3.6	0.018	토지계	전북대 물환경연구소	'18
845	모촌	정읍시 소성면 애당리	9	5	5.9	0.246	생활계	전북대 물환경연구소	'18
846	두암2	정읍시 소성면 애당리	9	5	3.9	0.230	토지계	전북대 물환경연구소	'18
847	두암1	정읍시 소성면 애당리	9	5	5.7	0.028	토지계	전북대 물환경연구소	'18
848	광산	정읍시 소성면 증광리	9	4	5.0	0.331	토지계	전북대 물환경연구소	'18
849	광조	정읍시 소성면 증광리	9	4	3.9	0.405	생활계	전북대 물환경연구소	'18
850	배덕2	남원시 주천면 배덕리	9	12	2.9	0.020	토지계	전북대 물환경연구소	'18
851	덕안	남원시 주천면 배덕리	9	12	2.9	0.018	토지계	전북대 물환경연구소	'18
852	낙덕	남원시 주천면 배덕리	9	12	2.8	0.010	토지계	전북대 물환경연구소	'18
853	배덕1	남원시 주천면 배덕리	9	12	2.8	0.016	토지계	전북대 물환경연구소	'18
854	은송	남원시 주천면 은송리	9	12	3.2	0.030	토지계	전북대 물환경연구소	'18
855	용궁1	남원시 주천면 용궁리	9	12	2.2	0.016	토지계	전북대 물환경연구소	'18
856	장길	남원시 수지면 남창리	9	12	5.4	0.231	토지계	전북대 물환경연구소	'18
857	신평	남원시 수지면 남창리	9	12	7.5	0.039	토지계	전북대 물환경연구소	'18
858	성적	남원시 수지면 남창리	9	12	3.8	0.242	토지계	전북대 물환경연구소	'18
859	산정	남원시 수지면 산정리	9	12	2.3	0.004	토지계	전북대 물환경연구소	'18

번호	시설명	주소	조사날짜		TOC (mg/L)	T-P (mg/L)	주 오염원	분석기관	조사 년도
			월	일					
860	장사	남원시 수지면 산정리	9	12	4.5	0.033	토지계	전북대 물환경연구소	'18
861	등동	남원시 수지면 산정리	9	12	4.9	0.060	토지계	전북대 물환경연구소	'18
862	유산	남원시 수지면 유암리	9	12	2.5	0.120	토지계	전북대 물환경연구소	'18
863	유암	남원시 수지면 유암리	9	12	3.8	0.098	토지계	전북대 물환경연구소	'18
864	포암	남원시 수지면 유암리	9	12	2.9	0.028	토지계	전북대 물환경연구소	'18
865	갈촌	남원시 수지면 유암리	9	12	4.4	0.077	토지계	전북대 물환경연구소	'18
866	유포	남원시 수지면 유암리	9	12	2.2	0.449	토지계	전북대 물환경연구소	'18
867	가장	남원시 수지면 호곡리	9	12	5.5	0.093	토지계	전북대 물환경연구소	'18
868	한천	남원시 수지면 호곡리	9	12	3.1	0.057	토지계	전북대 물환경연구소	'18
869	송계	남원시 수지면 호곡리	9	12	2.2	0.059	토지계	전북대 물환경연구소	'18
870	곡내	남원시 수지면 고평리	9	12	4.6	0.159	토지계	전북대 물환경연구소	'18
871	양촌	남원시 수지면 고평리	9	12	2.8	0.041	토지계	전북대 물환경연구소	'18
872	두곡	남원시 수지면 고평리	9	12	3.1	0.194	토지계	전북대 물환경연구소	'18
873	마암	남원시 주생면 지당리	9	12	2.8	0.059	토지계	전북대 물환경연구소	'18
874	이언	남원시 주생면 정송리	9	12	2.9	0.054	토지계	전북대 물환경연구소	'18
875	청용	남원시 주생면 영천리	9	12	2.9	0.026	토지계	전북대 물환경연구소	'18
876	제천2	남원시 주생면 제천리	9	12	2.8	0.071	토지계	전북대 물환경연구소	'18
877	모사	남원시 주생면 도산리	9	12	2.9	0.077	토지계	전북대 물환경연구소	'18
878	매촌	남원시 금지면 서매리	9	12	2.9	0.169	토지계	전북대 물환경연구소	'18
879	상동	남원시 금지면 서매리	9	12	2.5	0.082	토지계	전북대 물환경연구소	'18
880	월촌1	남원시 대신면	9	12	1.8	0.046	토지계	전북대 물환경연구소	'18
881	금강2	남원시 대신면 금성리	9	12	1.8	0.171	토지계	전북대 물환경연구소	'18
882	노촌	남원시 대신면 수덕리	9	12	3.2	0.131	토지계	전북대 물환경연구소	'18
883	월촌2	남원시 대신면 신계리	9	12	1.9	0.089	토지계	전북대 물환경연구소	'18
884	월촌3	남원시 대신면 신계리	9	12	2.4	0.049	토지계	전북대 물환경연구소	'18
885	월촌4	남원시 대신면 신계리	9	12	2.7	0.098	토지계	전북대 물환경연구소	'18
886	분저운	남원시 대신면 운교리	9	12	2.8	0.115	토지계	전북대 물환경연구소	'18
887	운교신	남원시 대신면 운교리	9	12	2.9	0.043	토지계	전북대 물환경연구소	'18
888	길곡	남원시 대신면 길곡리	9	12	2.8	0.046	토지계	전북대 물환경연구소	'18
889	심곡	남원시 대신면 길곡리	9	12	2.8	0.066	토지계	전북대 물환경연구소	'18
890	노봉	남원시 사매면 서도리	9	12	2.9	0.040	토지계	전북대 물환경연구소	'18
891	서도	남원시 사매면 서도리	9	12	2.9	0.113	토지계	전북대 물환경연구소	'18
892	수촌	남원시 사매면 서도리	9	12	3.0	0.076	토지계	전북대 물환경연구소	'18
893	계동	남원시 사매면 계수리	9	12	2.9	0.030	토지계	전북대 물환경연구소	'18
894	소곡	남원시 사매면 계수리	9	12	2.9	0.097	토지계	전북대 물환경연구소	'18
895	방축	남원시 사매면 계수리	9	12	2.8	0.153	토지계	전북대 물환경연구소	'18
896	수동	남원시 사매면 계수리	9	12	3.0	0.055	토지계	전북대 물환경연구소	'18
897	구술	남원시 사매면 계수리	9	12	2.9	0.156	토지계	전북대 물환경연구소	'18

번호	시설명	주소	조사날짜		TOC (mg/L)	T-P (mg/L)	주 오염원	분석기관	조사 년도
			월	일					
898	어은	남원시 사매면 대울리	9	12	2.8	0.115	토지계	전북대 물환경연구소	'18
899	덕평	남원시 사매면 월평리	9	12	2.9	0.045	토지계	전북대 물환경연구소	'18
900	계명	남원시 사매면 월평리	9	12	2.8	0.056	토지계	전북대 물환경연구소	'18
901	춘향	남원시 사매면 오신리	9	12	2.8	0.139	토지계	전북대 물환경연구소	'18
902	노구	남원시 사매면 오신리	9	12	2.8	0.036	토지계	전북대 물환경연구소	'18
903	대산1	남원시 사매면 대신리	9	12	3.0	0.700	토지계	전북대 물환경연구소	'18
904	오류2	남원시 사매면 대신리	9	12	3.4	0.145	토지계	전북대 물환경연구소	'18
905	거자	남원시 덕과면 만도리	9	12	2.8	0.095	토지계	전북대 물환경연구소	'18
906	양선	남원시 덕과면 신양리	9	12	3.7	0.089	토지계	전북대 물환경연구소	'18
907	창촌	남원시 덕과면 신양리	9	12	3.3	0.122	토지계	전북대 물환경연구소	'18
908	산수	남원시 이백면 초촌리	9	12	3.5	0.043	토지계	전북대 물환경연구소	'18
909	초동	남원시 이백면 초촌리	9	12	3.5	0.044	토지계	전북대 물환경연구소	'18
910	오촌	남원시 이백면 초촌리	9	12	3.6	0.050	토지계	전북대 물환경연구소	'18
911	내기2	남원시 이백면 강기리	9	12	3.5	0.065	토지계	전북대 물환경연구소	'18
912	내기	남원시 이백면 강기리	9	12	3.5	0.053	토지계	전북대 물환경연구소	'18
913	강기	남원시 이백면 강기리	9	12	1.3	0.060	토지계	전북대 물환경연구소	'18
914	가정	남원시 이백면 평촌리	9	12	2.3	0.040	토지계	전북대 물환경연구소	'18
915	과리	남원시 이백면 과립리	9	12	3.4	0.114	토지계	전북대 물환경연구소	'18
916	오치	남원시 이백면 과립리	9	12	2.0	0.169	토지계	전북대 물환경연구소	'18
917	입촌1	남원시 이백면 과립리	9	12	3.1	0.066	토지계	전북대 물환경연구소	'18
918	대리	김제시 순동	9	11	4.7	0.054	생활계	전북대 물환경연구소	'18
919	대덕	김제시 백학동	9	11	4.2	0.111	생활계	전북대 물환경연구소	'18
920	백학	김제시 백학동	9	11	5.7	0.238	생활계	전북대 물환경연구소	'18
921	신성	김제시 상동동	9	11	6.1	0.188	생활계	전북대 물환경연구소	'18
922	상오	김제시 황산동	9	10	6.4	0.044	생활계	전북대 물환경연구소	'18
923	덕조	김제시 황산동	9	10	5.3	0.044	생활계	전북대 물환경연구소	'18
924	봉곡	김제시 난봉동	9	12	5.8	0.102	생활계	전북대 물환경연구소	'18
925	난봉	김제시 난봉동	9	12	5.7	0.055	생활계	전북대 물환경연구소	'18
926	묘암	김제시 난봉동	9	12	5.0	0.079	생활계	전북대 물환경연구소	'18
927	유	김제시 난봉동	9	12	5.6	0.126	생활계	전북대 물환경연구소	'18
928	우산	김제시 오정동	9	10	3.7	0.030	생활계	전북대 물환경연구소	'18
929	명덕	김제시 명덕동	9	10	6.7	0.279	생활계	전북대 물환경연구소	'18
930	석정	김제시 서정동	9	10	6.3	0.127	생활계	전북대 물환경연구소	'18
931	부	김제시 백산면 석교리	9	10	6.4	0.099	생활계	전북대 물환경연구소	'18
932	평고	김제시 용지면 구암리	9	11	3.8	0.281	생활계	전북대 물환경연구소	'18
933	진목	김제시 용지면 구암리	9	11	5.7	0.168	생활계	전북대 물환경연구소	'18
934	응	김제시 용지면 예촌리	9	11	7.0	0.247	생활계	전북대 물환경연구소	'18
935	입	김제시 황산면 용마리	9	12	4.2	0.032	생활계	전북대 물환경연구소	'18

번호	시설명	주소	조사날짜		TOC (mg/L)	T-P (mg/L)	주 오염원	분석기관	조사 년도
			월	일					
936	윤수	김제시 황산면 쌍감리	9	10	5.8	0.544	생활계	전북대 물환경연구센터	'18
937	묘능	김제시 황산면 쌍감리	9	12	4.5	0.080	생활계	전북대 물환경연구센터	'18
938	독화	김제시 황산면 쌍감리	9	12	4.7	0.080	생활계	전북대 물환경연구센터	'18
939	문수	김제시 황산면 쌍감리	9	12	4.9	0.071	생활계	전북대 물환경연구센터	'18
940	산수	김제시 금산면 선동리	9	13	3.7	0.035	생활계	전북대 물환경연구센터	'18
941	금화	김제시 금산면 화율리	9	13	1.8	0.031	생활계	전북대 물환경연구센터	'18
942	은곡	김제시 금산면 장흥리	9	13	2.5	0.025	생활계	전북대 물환경연구센터	'18
943	신흥	김제시 금산면 장흥리	9	13	3.1	0.019	생활계	전북대 물환경연구센터	'18
944	반곡	김제시 금산면 삼봉리	9	13	2.8	0.014	생활계	전북대 물환경연구센터	'18
945	용정	김제시 금산면 용산리	9	13	6.1	0.086	생활계	전북대 물환경연구센터	'18
946	어유	김제시 금산면 구월리	9	13	6.0	0.018	생활계	전북대 물환경연구센터	'18
947	땅골	완주군 삼례읍 삼례리	9	13	7.4	1.131	생활계	전북대 물환경연구센터	'18
948	제촌	완주군 봉동읍 제내리	9	12	5.4	0.043	토지계	전북대 물환경연구센터	'18
949	탑	완주군 봉동읍 제내리	9	12	4.5	0.070	토지계	전북대 물환경연구센터	'18
950	관음	완주군 봉동읍 제내리	9	12	3.8	0.070	토지계	전북대 물환경연구센터	'18
951	만동	완주군 봉동읍 제내리	9	12	5.3	0.102	산업계	전북대 물환경연구센터	'18
952	신보	완주군 봉동읍 제내리	9	12	8.4	0.641	산업계	전북대 물환경연구센터	'18
953	옥동	완주군 봉동읍 제내리	9	12	5.8	0.330	토지계	전북대 물환경연구센터	'18
954	전강	완주군 봉동읍 장구리	9	12	4.3	0.108	토지계	전북대 물환경연구센터	'18
955	목동	완주군 봉동읍 장구리	9	13	3.0	0.428	산업계	전북대 물환경연구센터	'18
956	구암	완주군 봉동읍 구암리	9	13	7.8	1.565	토지계	전북대 물환경연구센터	'18
957	신하	완주군 봉동읍 둔산리	9	13	2.7	0.000	토지계	전북대 물환경연구센터	'18
958	봉암	완주군 봉동읍 둔산리	9	13	2.9	0.064	토지계	전북대 물환경연구센터	'18
959	용암	완주군 봉동읍 용암리	9	13	3.7	0.044	토지계	전북대 물환경연구센터	'18
960	제상	완주군 봉동읍 은하리	9	13	2.5	0.326	산업계	전북대 물환경연구센터	'18
961	범북	완주군 봉동읍 은하리	9	14	5.1	0.092	토지계	전북대 물환경연구센터	'18
962	은하	완주군 봉동읍 은하리	9	14	6.2	0.505	토지계	전북대 물환경연구센터	'18
963	구호	완주군 봉동읍 은하리	9	14	6.6	0.248	토지계	전북대 물환경연구센터	'18
964	추동	완주군 봉동읍 은하리	9	14	3.4	0.095	토지계	전북대 물환경연구센터	'18
965	산정	완주군 봉동읍 은하리	9	14	7.5	0.676	토지계	전북대 물환경연구센터	'18
966	울소	완주군 봉동읍 울소리	9	14	5.5	0.137	산업계	전북대 물환경연구센터	'18
967	설경	완주군 용진면 상삼리	9	13	5.2	0.166	토지계	전북대 물환경연구센터	'18
968	윤수	완주군 용진면 상삼리	9	13	4.5	0.054	토지계	전북대 물환경연구센터	'18
969	척동	완주군 용진면 상삼리	9	13	6.3	0.069	토지계	전북대 물환경연구센터	'18
970	목단	완주군 용진면 구억리	9	13	3.1	0.048	토지계	전북대 물환경연구센터	'18
971	성뜰	완주군 용진면 구억리	9	13	5.7	0.096	토지계	전북대 물환경연구센터	'18
972	금성	완주군 용진면 용흥리	9	17	7.8	0.735	토지계	전북대 물환경연구센터	'18
973	초당	완주군 용진면 용흥리	9	17	3.9	0.054	토지계	전북대 물환경연구센터	'18

번호	시설명	주소	조사날짜		TOC (mg/L)	T-P (mg/L)	주 오염원	분석기관	조사 년도
			월	일					
974	신당	완주군 용진면 옹흥리	9	17	5.2	0.063	토지계	전북대 물환경연구소	'18
975	오천	완주군 용진면 간중리	9	17	4.6	0.197	토지계	전북대 물환경연구소	'18
976	소암	완주군 용진면 간중리	9	17	2.9	0.021	토지계	전북대 물환경연구소	'18
977	운지	완주군 용진면 운곡리	9	17	3.0	0.045	토지계	전북대 물환경연구소	'18
978	오봉	완주군 용진면 운곡리	9	17	2.7	0.020	토지계	전북대 물환경연구소	'18
979	류억	완주군 용진면 운곡리	9	18	3.8	0.136	토지계	전북대 물환경연구소	'18
980	신흥	완주군 상관면 신리	9	18	2.2	0.010	토지계	전북대 물환경연구소	'18
981	월암	완주군 상관면 신리	9	18	4.2	0.031	토지계	전북대 물환경연구소	'18
982	신일	완주군 상관면 신리	9	18	1.8	0.015	토지계	전북대 물환경연구소	'18
983	토끼	완주군 상관면 신리	9	18	1.2	0.006	토지계	전북대 물환경연구소	'18
984	도정골	완주군 고산면 서봉리	9	12	2.7	0.026	토지계	전북대 물환경연구소	'18
985	소농	완주군 고산면 서봉리	9	12	4.4	0.614	토지계	전북대 물환경연구소	'18
986	신덕	완주군 고산면 서봉리	9	12	4.5	0.149	산업계	전북대 물환경연구소	'18
987	관덕	완주군 고산면 서봉리	9	12	5.5	0.132	토지계	전북대 물환경연구소	'18
988	내곡	완주군 고산면 울곡리	9	12	3.8	0.154	토지계	전북대 물환경연구소	'18
989	분토	완주군 고산면 울곡리	9	12	3.2	0.125	토지계	전북대 물환경연구소	'18
990	노초	완주군 고산면 남봉리	9	12	2.7	0.242	토지계	전북대 물환경연구소	'18
991	석탄	완주군 고산면 화정리	9	17	4.0	0.066	토지계	전북대 물환경연구소	'18
992	방죽골	완주군 고산면 양아리	9	17	1.9	0.081	토지계	전북대 물환경연구소	'18
993	인풍	완주군 고산면 양아리	9	17	4.0	0.311	토지계	전북대 물환경연구소	'18
994	동봉	완주군 고산면 오산리	9	13	6.0	0.177	토지계	전북대 물환경연구소	'18
995	안남	완주군 고산면 소향리	9	13	2.4	0.056	토지계	전북대 물환경연구소	'18
996	안성	완주군 고산면 소향리	9	14	2.7	0.034	토지계	전북대 물환경연구소	'18
997	신상	완주군 고산면 소향리	9	14	3.5	0.066	토지계	전북대 물환경연구소	'18
998	목골	진안군 진안읍 군상리	9	11	4.2	0.329	토지계	전북대 물환경연구소	'18
999	후곡	진안군 진안읍 군상리	9	11	1.8	0.011	토지계	전북대 물환경연구소	'18
1000	미재	진안군 진안읍 단양리	9	11	2.5	0.029	토지계	전북대 물환경연구소	'18
1001	단남	진안군 진안읍 단양리	9	11	1.2	0.007	토지계	전북대 물환경연구소	'18
1002	지재	진안군 진안읍 단양리	9	11	2.8	0.028	토지계	전북대 물환경연구소	'18
1003	부곡	진안군 진안읍 가림리	9	11	1.0	0.011	토지계	전북대 물환경연구소	'18
1004	가림	진안군 진안읍 가림리	9	11	3.0	0.268	토지계	전북대 물환경연구소	'18
1005	목골	진안군 진안읍 가림리	9	11	2.0	0.017	토지계	전북대 물환경연구소	'18
1006	탄곡	진안군 진안읍 가림리	9	11	2.0	0.016	토지계	전북대 물환경연구소	'18
1007	금마	진안군 진안읍 반월리	9	11	3.5	0.108	토지계	전북대 물환경연구소	'18
1008	사루개	진안군 진안읍 반월리	9	11	3.3	0.095	토지계	전북대 물환경연구소	'18
1009	외기	진안군 진안읍 반월리	9	11	2.3	0.028	토지계	전북대 물환경연구소	'18
1010	황조	진안군 진안읍 반월리	9	11	2.4	0.028	토지계	전북대 물환경연구소	'18
1011	산암	진안군 진안읍 반월리	9	11	1.1	0.009	토지계	전북대 물환경연구소	'18

번호	시설명	주소	조사날짜		TOC (mg/L)	T-P (mg/L)	주 오염원	분석기관	조사 년도
			월	일					
1012	평촌	진안군 진안읍 오천리	9	11	2.1	0.010	토지계	전북대 물환경연구소	'18
1013	하도치	진안군 진안읍 오천리	9	11	2.6	0.012	토지계	전북대 물환경연구소	'18
1014	상도치	진안군 진안읍 물곡리	9	11	2.6	0.020	토지계	전북대 물환경연구소	'18
1015	암곡	진안군 진안읍 구룡리	9	11	2.1	0.043	토지계	전북대 물환경연구소	'18
1016	미곡	진안군 진안읍 정곡리	9	11	2.8	0.026	토지계	전북대 물환경연구소	'18
1017	대연	진안군 진안읍 연장리	9	11	2.6	0.033	토지계	전북대 물환경연구소	'18
1018	관암	진안군 진안읍 연장리	9	11	3.0	0.016	토지계	전북대 물환경연구소	'18
1019	유산	진안군 진안읍 운산리	9	12	4.2	0.100	토지계	전북대 물환경연구소	'18
1020	대접	진안군 진안읍 운산리	9	12	3.8	0.040	토지계	전북대 물환경연구소	'18
1021	궁검	진안군 진안읍 운산리	9	12	2.2	0.012	토지계	전북대 물환경연구소	'18
1022	후사	진안군 진안읍 운산리	9	12	2.7	0.016	토지계	전북대 물환경연구소	'18
1023	언건	진안군 진안읍 운산리	9	12	2.2	0.016	토지계	전북대 물환경연구소	'18
1024	홍골	진안군 안천면 노성리	9	12	2.6	0.024	토지계	전북대 물환경연구소	'18
1025	갈티	진안군 안천면 노성리	9	12	2.0	0.040	토지계	전북대 물환경연구소	'18
1026	회곡	진안군 안천면 노성리	9	12	5.9	0.126	토지계	전북대 물환경연구소	'18
1027	하리	진안군 안천면 백화리	9	12	4.7	0.212	토지계	전북대 물환경연구소	'18
1028	백화	진안군 안천면 백화리	9	12	3.7	0.140	토지계	전북대 물환경연구소	'18
1029	지사	진안군 안천면 신괴리	9	12	2.6	0.054	토지계	전북대 물환경연구소	'18
1030	창촌	진안군 동향면 대량리	9	12	2.5	0.040	토지계	전북대 물환경연구소	'18
1031	목동	진안군 동향면 능금리	9	12	1.6	0.011	토지계	전북대 물환경연구소	'18
1032	중노	진안군 동향면 자산리	9	12	2.1	0.047	토지계	전북대 물환경연구소	'18
1033	고산동	진안군 동향면 자산리	9	12	1.9	0.008	토지계	전북대 물환경연구소	'18
1034	상향	진안군 동향면 성산리	9	12	2.6	0.020	토지계	전북대 물환경연구소	'18
1035	후가막	진안군 상전면 주평리	9	12	1.8	0.018	토지계	전북대 물환경연구소	'18
1036	원가막	진안군 상전면 주평리	9	12	1.5	0.012	토지계	전북대 물환경연구소	'18
1037	회사	진안군 상전면 주평리	9	12	1.1	0.028	토지계	전북대 물환경연구소	'18
1038	지사	진안군 상전면 주평리	9	12	1.0	0.012	토지계	전북대 물환경연구소	'18
1039	동창	진안군 백운면 동창리	9	12	3.9	0.146	토지계	전북대 물환경연구소	'18
1040	번덕	진안군 백운면 동창리	9	12	1.3	0.016	토지계	전북대 물환경연구소	'18
1041	은번	진안군 백운면 동창리	9	12	1.0	0.009	토지계	전북대 물환경연구소	'18
1042	백운	진안군 백운면 동창리	9	12	1.0	0.003	토지계	전북대 물환경연구소	'18
1043	정천	진안군 백운면 평장리	9	12	2.3	0.028	토지계	전북대 물환경연구소	'18
1044	하남	진안군 백운면 남계리	9	12	1.8	0.014	토지계	전북대 물환경연구소	'18
1045	소곡	진안군 백운면 반송리	9	12	1.7	0.026	토지계	전북대 물환경연구소	'18
1046	두원	진안군 백운면 반송리	9	12	2.1	0.037	토지계	전북대 물환경연구소	'18
1047	반송	진안군 백운면 반송리	9	12	2.6	0.023	토지계	전북대 물환경연구소	'18
1048	성송	진안군 백운면 노촌리	9	12	2.5	0.042	토지계	전북대 물환경연구소	'18
1049	신마	진안군 백운면 노촌리	9	12	5.6	0.278	토지계	전북대 물환경연구소	'18

번호	시설명	주소	조사날짜		TOC (mg/L)	T-P (mg/L)	주 오염원	분석기관	조사년도
			월	일					
1050	마치	진안군 백운면 노촌리	9	12	1.4	0.010	토지계	전북대 물환경연구소	'18
1051	신전	진안군 백운면 운교리	9	12	1.3	0.016	토지계	전북대 물환경연구소	'18
1052	주천	진안군 백운면 운교리	9	12	1.4	0.020	토지계	전북대 물환경연구소	'18
1053	정곡	진안군 성수면 외궁리	9	12	5.9	0.101	토지계	전북대 물환경연구소	'18
1054	신리	진안군 성수면 외궁리	9	12	3.5	0.043	토지계	전북대 물환경연구소	'18
1055	문사	진안군 성수면 외궁리	9	12	4.4	0.081	토지계	전북대 물환경연구소	'18
1056	상촌	진안군 성수면 좌산리	9	12	2.3	0.026	토지계	전북대 물환경연구소	'18
1057	거문	진안군 성수면 좌산리	9	12	2.0	0.010	토지계	전북대 물환경연구소	'18
1058	송기	진안군 성수면 좌산리	9	12	3.1	0.025	토지계	전북대 물환경연구소	'18
1059	학곡	진안군 성수면 좌산리	9	12	5.0	0.171	토지계	전북대 물환경연구소	'18
1060	상가수	진안군 성수면 좌산리	9	12	4.2	0.040	토지계	전북대 물환경연구소	'18
1061	중기	진안군 성수면 좌산리	9	12	3.5	0.027	토지계	전북대 물환경연구소	'18
1062	원신기	진안군 성수면 신기리	9	12	4.2	0.035	토지계	전북대 물환경연구소	'18
1063	장성	진안군 성수면 구신리	9	12	2.0	0.026	토지계	전북대 물환경연구소	'18
1064	용덕	진안군 성수면 구신리	9	12	2.6	0.022	토지계	전북대 물환경연구소	'18
1065	장성2	진안군 성수면 구신리	9	12	2.6	0.024	토지계	전북대 물환경연구소	'18
1066	한가실	임실군 임실읍 오정리	9	5	4.5	0.071	토지계	전북대 물환경연구소	'18
1067	두실	임실군 임실읍 두곡리	8	31	2.5	0.022	토지계	전북대 물환경연구소	'18
1068	두곡	임실군 임실읍 두곡리	8	31	3.7	0.059	토지계	전북대 물환경연구소	'18
1069	샛터	임실군 임실읍 두곡리	9	5	2.3	0.005	토지계	전북대 물환경연구소	'18
1070	구치	임실군 임실읍 갈마리	8	31	5.3	0.056	토지계	전북대 물환경연구소	'18
1071	후곡임실	임실군 임실읍 갈마리	9	5	4.0	0.105	토지계	전북대 물환경연구소	'18
1072	감성	임실군 임실읍 감성리	8	31	4.2	0.185	토지계	전북대 물환경연구소	'18
1073	내집	임실군 임실읍 감성리	8	31	3.7	0.155	토지계	전북대 물환경연구소	'18
1074	원중	임실군 임실읍 대곡리	9	5	3.7	0.027	토지계	전북대 물환경연구소	'18
1075	당곡	임실군 임실읍 대곡리	8	31	2.7	0.018	토지계	전북대 물환경연구소	'18
1076	고산	임실군 임실읍 정월리	8	31	2.2	0.032	토지계	전북대 물환경연구소	'18
1077	이인	임실군 임실읍 이인리	9	5	2.9	0.027	토지계	전북대 물환경연구소	'18
1078	두만	임실군 임실읍 두만리	8	31	3.7	0.028	토지계	전북대 물환경연구소	'18
1079	매치	임실군 임실읍 장재리	9	5	2.8	0.154	토지계	전북대 물환경연구소	'18
1080	장재	임실군 임실읍 장재리	9	5	3.2	0.082	토지계	전북대 물환경연구소	'18
1081	낙촌	임실군 임실읍 신안리	8	31	3.8	0.088	토지계	전북대 물환경연구소	'18
1082	정촌	임실군 임실읍 신안리	9	5	3.1	0.027	토지계	전북대 물환경연구소	'18
1083	현곡1	임실군 임실읍 현곡리	9	5	3.0	0.035	토지계	전북대 물환경연구소	'18
1084	금당	임실군 임실읍 금성리	8	31	3.6	0.025	토지계	전북대 물환경연구소	'18
1085	금성	임실군 임실읍 금성리	8	31	3.3	0.021	토지계	전북대 물환경연구소	'18
1086	망전1	임실군 임실읍 망전리	9	5	1.7	0.012	토지계	전북대 물환경연구소	'18
1087	망전2	임실군 임실읍 망전리	9	5	3.0	0.021	토지계	전북대 물환경연구소	'18

번호	시설명	주소	조사날짜		TOC (mg/L)	T-P (mg/L)	주 오염원	분석기관	조사 년도
			월	일					
1088	외야	임실군 성수면 도인리	8	30	4.9	0.073	토지계	전북대 물환경연구소	'18
1089	신흥	임실군 성수면 도인리	8	30	6.2	0.116	토지계	전북대 물환경연구소	'18
1090	효촌	임실군 성수면 도인리	8	30	3.8	0.106	토지계	전북대 물환경연구소	'18
1091	부동	임실군 성수면 양지리	8	29	5.3	0.226	토지계	전북대 물환경연구소	'18
1092	금동	임실군 성수면 삼봉리	8	29	2.1	0.035	토지계	전북대 물환경연구소	'18
1093	삼봉	임실군 성수면 삼봉리	8	29	3.7	0.071	토지계	전북대 물환경연구소	'18
1094	도화	임실군 성수면 태평리	8	29	3.3	0.082	토지계	전북대 물환경연구소	'18
1095	대덕	임실군 성수면 성수리	8	29	1.7	0.012	토지계	전북대 물환경연구소	'18
1096	북치	임실군 성수면 왕방리	8	29	2.4	0.017	토지계	전북대 물환경연구소	'18
1097	조치	임실군 성수면 오봉리	8	30	3.6	0.032	토지계	전북대 물환경연구소	'18
1098	천동	임실군 성수면 삼청리	8	30	2.0	0.012	토지계	전북대 물환경연구소	'18
1099	삼정	임실군 성수면 삼청리	8	28	4.1	0.135	토지계	전북대 물환경연구소	'18
1100	구곡	임실군 성수면 삼청리	8	29	3.8	0.133	토지계	전북대 물환경연구소	'18
1101	수월	임실군 성수면 월평리	8	30	1.4	0.008	토지계	전북대 물환경연구소	'18
1102	계곡	임실군 성수면 봉강리	8	29	1.7	0.024	토지계	전북대 물환경연구소	'18
1103	저동	임실군 오수면 둔덕리	8	28	3.2	0.026	토지계	전북대 물환경연구소	'18
1104	칠수	임실군 오수면 대명리	8	28	4.8	0.118	토지계	전북대 물환경연구소	'18
1105	오동	임실군 오수면 오산리	8	28	3.2	0.037	토지계	전북대 물환경연구소	'18
1106	주천(오수)	임실군 오수면 주천리	8	28	4.5	0.240	토지계	전북대 물환경연구소	'18
1107	노산	임실군 오수면 주천리	8	27	4.2	0.125	토지계	전북대 물환경연구소	'18
1108	제전	임실군 오수면 주천리	8	28	4.3	0.116	토지계	전북대 물환경연구소	'18
1109	목기	임실군 오수면 오암리	8	27	4.4	0.107	토지계	전북대 물환경연구소	'18
1110	오암	임실군 오수면 오암리	8	28	2.5	0.029	토지계	전북대 물환경연구소	'18
1111	오촌	임실군 오수면 오암리	8	28	3.2	0.068	토지계	전북대 물환경연구소	'18
1112	한암	임실군 오수면 오암리	8	28	3.0	0.072	토지계	전북대 물환경연구소	'18
1113	곡담	임실군 오수면 오암리	8	27	2.9	0.115	토지계	전북대 물환경연구소	'18
1114	봉산	임실군 오수면 봉천리	8	27	3.8	0.064	토지계	전북대 물환경연구소	'18
1115	봉천	임실군 오수면 봉천리	8	27	5.0	0.096	토지계	전북대 물환경연구소	'18
1116	원정	임실군 오수면 봉천리	8	28	2.5	0.029	토지계	전북대 물환경연구소	'18
1117	군곡	임실군 오수면 군평리	8	27	2.0	0.019	토지계	전북대 물환경연구소	'18
1118	비노	임실군 오수면 군평리	8	27	1.8	0.016	토지계	전북대 물환경연구소	'18
1119	관평	임실군 오수면 금암리	8	27	3.9	0.040	토지계	전북대 물환경연구소	'18
1120	우당	임실군 오수면 금암리	8	28	2.2	0.024	토지계	전북대 물환경연구소	'18
1121	금산	순창군 순창읍 순화리	7	26	4.8	0.045	토지계	전북대 물환경연구소	'18
1122	순화2	순창군 순창읍 순화리	7	26	2.4	0.022	토지계	전북대 물환경연구소	'18
1123	신촌	순창군 순창읍 백산리	7	26	3.4	0.044	토지계	전북대 물환경연구소	'18
1124	교성	순창군 순창읍 교성리	7	26	6.9	0.182	토지계	전북대 물환경연구소	'18
1125	남산	순창군 순창읍 교성리	7	26	4.8	0.008	토지계	전북대 물환경연구소	'18

번호	시설명	주소	조사날짜		TOC (mg/L)	T-P (mg/L)	주 오염원	분석기관	조사 년도
			월	일					
1126	무수2	순창군 순창읍 신남리	7	26	2.7	0.066	토지계	전북대 물환경연구소	'18
1127	호계	순창군 인계면 갑동리	7	26	5.8	0.064	토지계	전북대 물환경연구소	'18
1128	도치	순창군 풍산면 삼촌리	7	25	3.6	0.043	토지계	전북대 물환경연구소	'18
1129	가덕	순창군 풍산면 삼촌리	7	25	3.5	0.045	토지계	전북대 물환경연구소	'18
1130	소촌	순창군 풍산면 삼촌리	7	25	2.3	0.023	토지계	전북대 물환경연구소	'18
1131	상촌1	순창군 풍산면 상촌리	7	25	4.6	0.057	토지계	전북대 물환경연구소	'18
1132	상촌2	순창군 풍산면 상촌리	7	25	3.8	0.330	토지계	전북대 물환경연구소	'18
1133	용내	순창군 풍산면 용내리	7	25	5.7	0.059	토지계	전북대 물환경연구소	'18
1134	상죽	순창군 풍산면 죽곡리	7	25	2.6	0.035	토지계	전북대 물환경연구소	'18
1135	하죽	순창군 풍산면 죽곡리	7	25	4.3	0.048	토지계	전북대 물환경연구소	'18
1136	수양	순창군 금과면 수양리	7	25	5.2	0.060	토지계	전북대 물환경연구소	'18
1137	고산	순창군 금과면 수양리	7	25	3.3	0.033	토지계	전북대 물환경연구소	'18
1138	산수	순창군 금과면 발산리	7	25	3.4	0.032	축산계	전북대 물환경연구소	'18
1139	연화	순창군 금과면 내동리	7	25	3.3	0.037	토지계	전북대 물환경연구소	'18
1140	치등	순창군 금과면 청용리	7	25	3.6	0.065	토지계	전북대 물환경연구소	'18
1141	이목	순창군 금과면 목동리	7	25	10.4	0.279	토지계	전북대 물환경연구소	'18
1142	일목	순창군 금과면 목동리	7	25	4.4	0.038	토지계	전북대 물환경연구소	'18
1143	물무	순창군 팔덕면 구룡리	7	25	7.1	0.208	토지계	전북대 물환경연구소	'18
1144	설현	순창군 팔덕면 월곡리	7	25	3.6	0.021	토지계	전북대 물환경연구소	'18
1145	도장굴	순창군 팔덕면 월곡리	7	25	2.0	0.033	토지계	전북대 물환경연구소	'18
1146	배실	순창군 팔덕면 광암리	7	25	3.4	0.053	토지계	전북대 물환경연구소	'18
1147	장안	순창군 팔덕면 장안리	7	25	3.5	0.050	생활계	전북대 물환경연구소	'18
1148	덕진	순창군 팔덕면 창덕리	7	25	2.4	0.044	토지계	전북대 물환경연구소	'18
1149	백야	순창군 팔덕면 덕천리	7	25	3.6	0.040	토지계	전북대 물환경연구소	'18
1150	건곡	순창군 유등면 건곡리	7	26	6.4	0.079	생활계	전북대 물환경연구소	'18
1151	외이	순창군 유등면 외이리	7	26	7.1	0.084	토지계	전북대 물환경연구소	'18
1152	오금	순창군 유등면 오교리	7	26	6.8	0.117	토지계	전북대 물환경연구소	'18
1153	유천	고창군 고창읍 월곡리	9	11	3.9	0.039	토지계	전북대 물환경연구소	'18
1154	상원	고창군 고창읍 월곡리	9	11	2.2	0.011	토지계	전북대 물환경연구소	'18
1155	상월2	고창군 고창읍 월곡리	9	11	2.1	0.006	토지계	전북대 물환경연구소	'18
1156	외정1	고창군 고창읍 석정리	9	10	1.7	0.007	토지계	전북대 물환경연구소	'18
1157	온수	고창군 고창읍 월산리	9	11	2.8	0.055	토지계	전북대 물환경연구소	'18
1158	호동	고창군 고창읍 노동리	9	11	3.0	0.021	토지계	전북대 물환경연구소	'18
1159	등선	고창군 고창읍 노동리	9	13	4.2	0.104	토지계	전북대 물환경연구소	'18
1160	비악골	고창군 고창읍 화산리	9	11	7.2	0.039	토지계	전북대 물환경연구소	'18
1161	화산	고창군 고창읍 화산리	9	10	5.2	0.126	토지계	전북대 물환경연구소	'18
1162	은동	고창군 고창읍 내동리	9	11	5.9	0.193	토지계	전북대 물환경연구소	'18
1163	내동	고창군 고창읍 내동리	9	13	5.2	0.053	토지계	전북대 물환경연구소	'18

번호	시설명	주소	조사날짜		TOC (mg/L)	T-P (mg/L)	주 오염원	분석기관	조사 년도
			월	일					
1164	백양1	고창군 고창읍 덕산리	9	10	5.8	0.054	토지계	전북대 물환경연구센터	'18
1165	백양2	고창군 고창읍 덕산리	9	10	5.1	0.069	토지계	전북대 물환경연구센터	'18
1166	덕산	고창군 고창읍 덕산리	9	10	5.8	0.126	토지계	전북대 물환경연구센터	'18
1167	청솔	고창군 고창읍 도산리	9	11	5.8	0.077	토지계	전북대 물환경연구센터	'18
1168	죽림	고창군 고창읍 죽림리	9	11	3.5	0.044	토지계	전북대 물환경연구센터	'18
1169	사실	고창군 고창읍 신월리	9	11	4.1	0.057	토지계	전북대 물환경연구센터	'18
1170	봉곡	고창군 고창읍 신월리	9	11	3.6	0.061	토지계	전북대 물환경연구센터	'18
1171	울계	고창군 고창읍 울계리	9	13	2.8	0.104	토지계	전북대 물환경연구센터	'18
1172	상성	고창군 고창읍 성두리	9	11	4.0	0.121	토지계	전북대 물환경연구센터	'18
1173	성두	고창군 고창읍 성두리	9	11	3.2	0.032	토지계	전북대 물환경연구센터	'18
1174	오향	고창군 아산면 봉덕리	8	29	5.2	0.377	토지계	전북대 물환경연구센터	'18
1175	중북	고창군 아산면 중월리	8	29	4.9	0.302	토지계	전북대 물환경연구센터	'18
1176	와룡	고창군 아산면 목동리	8	29	4.8	0.303	토지계	전북대 물환경연구센터	'18
1177	상갑	고창군 아산면 상갑리	8	29	5.1	0.217	토지계	전북대 물환경연구센터	'18
1178	서당	고창군 아산면 상갑리	9	12	4.9	0.344	토지계	전북대 물환경연구센터	'18
1179	금척	고창군 아산면 하갑리	9	12	3.4	0.030	토지계	전북대 물환경연구센터	'18
1180	대기	고창군 아산면 대동리	9	12	5.2	0.136	토지계	전북대 물환경연구센터	'18
1181	주진	고창군 아산면 주진리	9	12	4.6	0.111	토지계	전북대 물환경연구센터	'18
1182	관우	고창군 아산면 남산리	9	12	5.0	0.166	토지계	전북대 물환경연구센터	'18
1183	가장	고창군 아산면 남산리	9	12	3.7	0.024	토지계	전북대 물환경연구센터	'18
1184	죽청	고창군 아산면 남산리	8	29	3.5	0.648	토지계	전북대 물환경연구센터	'18
1185	효생	고창군 아산면 성산리	8	29	4.4	0.063	토지계	전북대 물환경연구센터	'18
1186	죽산	고창군 아산면 성산리	8	29	4.0	0.190	토지계	전북대 물환경연구센터	'18
1187	학전	고창군 아산면 학전리	8	29	5.0	0.112	토지계	전북대 물환경연구센터	'18
1188	매사	고창군 아산면 학전리	9	12	6.0	0.045	토지계	전북대 물환경연구센터	'18
1189	제내	고창군 아산면 학전리	9	12	3.0	0.120	토지계	전북대 물환경연구센터	'18
1190	사신	고창군 아산면 계산리	9	12	3.9	0.027	토지계	전북대 물환경연구센터	'18
1191	구암	고창군 아산면 구암리	9	12	6.2	0.014	토지계	전북대 물환경연구센터	'18
1192	마명	고창군 아산면 반암리	9	12	5.3	0.035	토지계	전북대 물환경연구센터	'18
1193	한	고창군 무장면 교흥리	8	20	4.8	0.238	토지계	전북대 물환경연구센터	'18
1194	인교	고창군 무장면 교흥리	8	20	5.7	0.499	토지계	전북대 물환경연구센터	'18
1195	서원	고창군 무장면 교흥리	8	20	4.3	0.154	토지계	전북대 물환경연구센터	'18
1196	송현	고창군 무장면 송현리	8	20	4.5	0.042	토지계	전북대 물환경연구센터	'18
1197	화산	고창군 무장면 송현리	9	11	3.4	0.018	토지계	전북대 물환경연구센터	'18
1198	연수	고창군 무장면 송현리	9	11	4.2	0.051	토지계	전북대 물환경연구센터	'18
1199	조치	고창군 무장면 강남리	9	11	5.5	0.498	토지계	전북대 물환경연구센터	'18
1200	석수	고창군 무장면 강남리	9	11	5.4	1.010	토지계	전북대 물환경연구센터	'18
1201	방축	고창군 무장면 덕림리	9	11	6.2	0.641	토지계	전북대 물환경연구센터	'18

번호	시설명	주소	조사날짜		TOC (mg/L)	T-P (mg/L)	주 오염원	분석기관	조사년도
			월	일					
1202	정동	고창군 무장면 덕림리	9	11	4.7	0.566	토지계	전북대 물환경연구소	'18
1203	신월후	고창군 무장면 옥산리	9	11	6.6	0.831	토지계	전북대 물환경연구소	'18
1204	신월전	고창군 무장면 옥산리	9	11	7.9	0.462	토지계	전북대 물환경연구소	'18
1205	짜대	고창군 무장면 옥산리	8	20	5.0	0.682	토지계	전북대 물환경연구소	'18
1206	옥산	고창군 무장면 옥산리	8	20	5.3	0.628	토지계	전북대 물환경연구소	'18
1207	평장	고창군 무장면 백양리	8	20	5.2	0.134	토지계	전북대 물환경연구소	'18
1208	울곡	고창군 무장면 백양리	8	20	4.6	0.227	토지계	전북대 물환경연구소	'18
1209	석동	고창군 무장면 신촌리	9	11	5.7	0.148	토지계	전북대 물환경연구소	'18
1210	후동	고창군 무장면 신촌리	9	11	5.5	0.398	토지계	전북대 물환경연구소	'18
1211	효정	고창군 무장면 만화리	9	11	5.8	0.297	토지계	전북대 물환경연구소	'18
1212	사미	고창군 무장면 만화리	9	11	4.1	0.040	토지계	전북대 물환경연구소	'18
1213	죽림	고창군 무장면 월림리	9	11	4.6	0.052	토지계	전북대 물환경연구소	'18
1214	정동	고창군 무장면 월림리	9	11	4.5	0.283	토지계	전북대 물환경연구소	'18
1215	양곡	고창군 무장면 도곡리	9	11	3.7	0.197	토지계	전북대 물환경연구소	'18
1216	구덕	고창군 무장면 도곡리	9	11	4.4	0.122	토지계	전북대 물환경연구소	'18
1217	도산	고창군 무장면 도곡리	9	11	3.9	0.216	토지계	전북대 물환경연구소	'18
1218	남창	고창군 성송면 하고리	9	13	3.5	0.057	토지계	전북대 물환경연구소	'18
1219	낙양	고창군 성송면 무송리	9	13	4.1	0.393	토지계	전북대 물환경연구소	'18
1220	외원	고창군 성송면 무송리	9	13	6.1	0.130	토지계	전북대 물환경연구소	'18
1221	간성	고창군 성송면 무송리	9	13	5.9	0.339	토지계	전북대 물환경연구소	'18
1222	송산	고창군 성송면 무송리	9	13	4.5	0.043	토지계	전북대 물환경연구소	'18
1223	내정	고창군 성송면 무송리	9	13	3.7	0.428	토지계	전북대 물환경연구소	'18
1224	내원	고창군 성송면 무송리	9	13	7.3	0.189	토지계	전북대 물환경연구소	'18
1225	고산	고창군 성송면 무송리	9	13	1.6	0.014	토지계	전북대 물환경연구소	'18
1226	무송	고창군 성송면 무송리	9	13	7.5	0.246	토지계	전북대 물환경연구소	'18
1227	운암	고창군 성송면 암치리	9	13	1.7	0.000	토지계	전북대 물환경연구소	'18
1228	선동1	고창군 성송면 계당리	9	13	2.7	0.082	토지계	전북대 물환경연구소	'18
1229	추산	고창군 성송면 계당리	9	13	4.0	0.212	토지계	전북대 물환경연구소	'18
1230	양실	고창군 성송면 괴치리	9	13	4.9	0.236	토지계	전북대 물환경연구소	'18
1231	성산	고창군 성송면 향산리	9	13	6.8	0.558	토지계	전북대 물환경연구소	'18
1232	청월	고창군 성송면 향산리	9	13	4.2	0.363	토지계	전북대 물환경연구소	'18
1233	학전	고창군 성송면 학천리	9	13	5.2	0.910	토지계	전북대 물환경연구소	'18
1234	포동	고창군 성송면 사내리	9	13	5.1	0.458	토지계	전북대 물환경연구소	'18
1235	성남	고창군 대신면 성남리	9	12	8.3	1.367	토지계	전북대 물환경연구소	'18
1236	관동	고창군 대신면 광대리	9	12	9.0	1.330	토지계	전북대 물환경연구소	'18
1237	용강	고창군 대신면 광대리	9	12	6.9	1.136	토지계	전북대 물환경연구소	'18
1238	곡촌1	고창군 대신면 광대리	9	12	5.6	0.672	토지계	전북대 물환경연구소	'18
1239	곡촌2	고창군 대신면 광대리	9	12	5.1	0.247	토지계	전북대 물환경연구소	'18

번호	시설명	주소	조사날짜		TOC (mg/L)	T-P (mg/L)	주 오염원	분석기관	조사 년도
			월	일					
1240	계량	고창군 대산면 광대리	9	12	4.2	0.464	토지계	전북대 물환경연구센터	'18
1241	광대	고창군 대산면 광대리	9	12	4.6	0.204	토지계	전북대 물환경연구센터	'18
1242	세장	고창군 대산면 매산리	9	12	5.5	0.742	토지계	전북대 물환경연구센터	'18
1243	신장	고창군 대산면 매산리	9	12	6.7	0.625	토지계	전북대 물환경연구센터	'18
1244	발산	고창군 대산면 산정리	9	12	5.4	0.793	토지계	전북대 물환경연구센터	'18
1245	기산	고창군 심원면 주산리	9	10	4.0	0.014	토지계	전북대 물환경연구센터	'18
1246	죽곡	고창군 심원면 주산리	9	10	3.7	0.038	토지계	전북대 물환경연구센터	'18
1247	양산	고창군 심원면 주산리	9	10	2.1	0.016	토지계	전북대 물환경연구센터	'18
1248	주산	고창군 심원면 주산리	9	10	5.1	0.080	토지계	전북대 물환경연구센터	'18
1249	화산	고창군 심원면 연화리	9	10	6.9	0.098	토지계	전북대 물환경연구센터	'18
1250	옥동	고창군 심원면 하전리	9	10	4.2	0.068	토지계	전북대 물환경연구센터	'18
1251	하전	고창군 심원면 하전리	9	10	3.3	0.013	토지계	전북대 물환경연구센터	'18
1252	용기	고창군 심원면 용기리	9	10	2.6	0.001	토지계	전북대 물환경연구센터	'18
1253	고막	고창군 심원면 용기리	9	10	4.1	0.014	토지계	전북대 물환경연구센터	'18
1254	건선	부안군 부안읍 연곡리	9	18	5.8	0.470	토지계	전북대 물환경연구센터	'18
1255	순	부안군 부안읍 신흥리	9	18	6.8	0.372	토지계	전북대 물환경연구센터	'18
1256	석	부안군 부안읍 신흥리	9	18	7.8	0.259	토지계	전북대 물환경연구센터	'18
1257	신당	부안군 주산면 소주리	9	18	4.2	0.052	토지계	전북대 물환경연구센터	'18
1258	화봉	부안군 주산면 동정리	9	18	5.3	0.068	토지계	전북대 물환경연구센터	'18
1259	소두원	부안군 주산면 소산리	9	18	6.4	0.133	토지계	전북대 물환경연구센터	'18
1260	조곡	부안군 주산면 소산리	9	17	4.5	0.073	토지계	전북대 물환경연구센터	'18
1261	고산	부안군 주산면 갈촌리	9	17	4.7	0.040	토지계	전북대 물환경연구센터	'18
1262	계골	부안군 주산면 사산리	9	17	4.4	0.081	토지계	전북대 물환경연구센터	'18
1263	허성	부안군 주산면 돈계리	9	18	5.9	0.116	토지계	전북대 물환경연구센터	'18
1264	청도	부안군 동진면 증산리	9	18	6.1	0.052	토지계	전북대 물환경연구센터	'18
1265	서둔	부안군 계화면 의복리	9	18	9.3	0.034	토지계	전북대 물환경연구센터	'18
1266	현지	부안군 계화면 의복리	9	18	4.0	0.027	토지계	전북대 물환경연구센터	'18
1267	신월	부안군 보안면 영전리	9	18	5.5	0.862	토지계	전북대 물환경연구센터	'18
1268	후곡	부안군 보안면 영전리	9	18	11.5	0.198	토지계	전북대 물환경연구센터	'18
1269	묘동	부안군 보안면 상입석리	9	18	5.9	0.345	토지계	전북대 물환경연구센터	'18
1270	흥산	부안군 보안면 상입석리	9	18	7.4	0.107	토지계	전북대 물환경연구센터	'18
1271	소두	부안군 보안면 상입석리	9	18	6.6	0.152	토지계	전북대 물환경연구센터	'18
1272	석동	부안군 보안면 상림리	9	18	10.0	0.211	토지계	전북대 물환경연구센터	'18
1273	신성	부안군 보안면 상림리	9	18	6.8	0.333	토지계	전북대 물환경연구센터	'18
1274	복두	부안군 보안면 월천리	9	18	5.4	0.046	토지계	전북대 물환경연구센터	'18
1275	금종	부안군 보안면 월천리	9	18	6.0	0.038	토지계	전북대 물환경연구센터	'18
1276	도송	부안군 보안면 월천리	9	18	4.2	0.092	토지계	전북대 물환경연구센터	'18

4.2.13 전라남도

번호	시설명	주소	조사날짜		TOC (mg/L)	T-P (mg/L)	주 오염원	분석기관	조사년도
			월	일					
1277	검성	목포시 달동	9	10	5.5	0.114	토지계	(주)디엠이테크	'18
1278	괭골	목포시 달동	9	10	6.0	0.079	토지계	(주)디엠이테크	'18
1279	두더지	목포시 달동	9	10	7.1	0.021	토지계	(주)디엠이테크	'18
1280	대노골	목포시 달동	9	10	6.3	0.036	토지계	(주)디엠이테크	'18
1281	달리	목포시 달동	9	10	4.4	0.061	토지계	(주)디엠이테크	'18
1282	동부	목포시 울도동	9	10	3.7	0.162	토지계	(주)디엠이테크	'18
1283	남부	목포시 울도동	9	10	6.9	0.067	토지계	(주)디엠이테크	'18
1284	수용골	목포시 울도동	9	10	5.9	0.030	토지계	(주)디엠이테크	'18
1285	북부	목포시 울도동	9	10	6.2	0.023	토지계	(주)디엠이테크	'18
1286	산계	목포시 대양동	9	10	7.0	0.320	산업계	(주)디엠이테크	'18
1287	대박산	목포시 대양동	9	10	4.7	0.308	생활계	(주)디엠이테크	'18
1288	산양	목포시 대양동	9	10	4.1	0.264	생활계	(주)디엠이테크	'18
1289	소호	여수시 소호동	8	10	3.6	0.051	생활계	(주)디엠이테크	'18
1290	중흥	여수시 중흥동	8	10	1.9	0.038	생활계	(주)디엠이테크	'18
1291	묘읍	여수시 묘도동	8	9	2.2	0.050	생활계	(주)디엠이테크	'18
1292	신덕	여수시 신덕동	8	10	1.5	0.026	생활계	(주)디엠이테크	'18
1293	작양	여수시 상암동	8	9	2.2	0.037	생활계	(주)디엠이테크	'18
1294	진례	여수시 상암동	8	9	1.1	0.030	생활계	(주)디엠이테크	'18
1295	작읍	여수시 상암동	8	9	0.8	0.025	생활계	(주)디엠이테크	'18
1296	호명	여수시 호명동	8	10	1.5	0.041	생활계	(주)디엠이테크	'18
1297	모하	여수시 남면 두모리	8	9	7.0	0.133	생활계	(주)디엠이테크	'18
1298	직포	여수시 남면 두모리	8	9	3.8	0.063	생활계	(주)디엠이테크	'18
1299	두모	여수시 남면 두모리	8	9	1.2	0.022	생활계	(주)디엠이테크	'18
1300	화태	여수시 남면 화태리	8	10	4.8	0.247	생활계	(주)디엠이테크	'18
1301	개도	여수시 화정면 개도리	8	10	2.5	0.037	토지계	(주)디엠이테크	'18
1302	업동	순천시 용당동	8	13	1.9	0.047	생활계	(주)디엠이테크	'18
1303	연향	순천시 연향동	8	13	3.5	0.122	생활계	(주)디엠이테크	'18
1304	야흥	순천시 야흥동	8	13	3.4	0.087	생활계	(주)디엠이테크	'18
1305	신전	순천시 승주읍 신전리	8	13	1.8	0.042	생활계	(주)디엠이테크	'18
1306	대안	순천시 해룡면 대안리	8	10	3.6	0.073	생활계	(주)디엠이테크	'18
1307	남가	순천시 해룡면 남가리	8	10	4.0	0.097	생활계	(주)디엠이테크	'18
1308	용전	순천시 해룡면 용전리	8	9	6.1	0.239	생활계	(주)디엠이테크	'18
1309	신월	순천시 해룡면 용전리	8	9	3.0	0.050	토지계	(주)디엠이테크	'18
1310	해창	순천시 해룡면 해창리	8	9	2.9	0.060	생활계	(주)디엠이테크	'18
1311	동산	순천시 서면 동산리	8	10	2.8	0.053	생활계	(주)디엠이테크	'18
1312	월곡	순천시 서면 운평리	8	10	2.2	0.036	생활계	(주)디엠이테크	'18
1313	죽평	순천시 서면 죽평리	8	13	2.0	0.069	토지계	(주)디엠이테크	'18

번호	시설명	주소	조사날짜		TOC (mg/L)	T-P (mg/L)	주 오염원	분석기관	조사 년도
			월	일					
1314	구상	순천시 서면 구상리	8	10	3.7	0.131	생활계	(주)디엠이테크	'18
1315	구룡	순천시 서면 지본리	8	13	7.1	0.097	생활계	(주)디엠이테크	'18
1316	내운	순천시 낙안면 내운리	9	18	2.1	0.041	토지계	(주)디엠이테크	'18
1317	봉림	순천시 별량면 봉림리	8	13	4.7	0.115	생활계	(주)디엠이테크	'18
1318	대곡	순천시 별량면 대곡리	8	10	4.3	0.258	생활계	(주)디엠이테크	'18
1319	무풍	순천시 별량면 무풍리	8	10	2.6	0.050	토지계	(주)디엠이테크	'18
1320	칠동	순천시 별량면 두고리	8	10	3.0	0.063	생활계	(주)디엠이테크	'18
1321	용두	순천시 별량면 구룡리	8	10	3.4	0.055	토지계	(주)디엠이테크	'18
1322	오두	나주시 경현동	7	25	2.3	0.016	토지계	(주)디엠이테크	'18
1323	포두	나주시 오량동	7	25	4.8	0.053	토지계	(주)디엠이테크	'18
1324	기능	나주시 오량동	7	25	6.5	0.102	토지계	(주)디엠이테크	'18
1325	오량	나주시 오량동	7	25	5.4	0.125	토지계	(주)디엠이테크	'18
1326	황교	나주시 세지면 교산리	7	25	1.5	0.010	토지계	(주)디엠이테크	'18
1327	가지	나주시 세지면 성산리	7	25	6.7	0.019	토지계	(주)디엠이테크	'18
1328	구호	나주시 왕곡면 송죽리	7	25	8.7	0.230	토지계	(주)디엠이테크	'18
1329	어성	나주시 왕곡면 송죽리	7	25	5.3	0.096	토지계	(주)디엠이테크	'18
1330	도토리	나주시 공산면 가송리	7	25	6.5	0.144	토지계	(주)디엠이테크	'18
1331	성산	나주시 동강면 인동리	7	25	5.5	0.050	토지계	(주)디엠이테크	'18
1332	봉추	나주시 동강면 옥정리	7	25	10.5	0.379	토지계	(주)디엠이테크	'18
1333	종동	나주시 동강면 양지리	7	25	3.9	0.047	토지계	(주)디엠이테크	'18
1334	산제	나주시 산포면 산제리	7	25	4.0	0.156	토지계	(주)디엠이테크	'18
1335	유천	나주시 다도면 송학리	7	25	4.4	0.024	토지계	(주)디엠이테크	'18
1336	닭금	나주시 다도면 방산리	7	25	4.6	0.012	토지계	(주)디엠이테크	'18
1337	대동	나주시 봉황면 철천리	7	25	4.5	0.043	토지계	(주)디엠이테크	'18
1338	용반	나주시 봉황면 만봉리	7	25	3.0	0.007	토지계	(주)디엠이테크	'18
1339	황금	광양시 황금동	8	9	1.4	0.030	생활계	(주)디엠이테크	'18
1340	통사	광양시 황길동	8	9	4.7	0.090	생활계	(주)디엠이테크	'18
1341	황곡	광양시 황길동	8	10	2.0	0.026	생활계	(주)디엠이테크	'18
1342	장내	광양시 태인동	8	9	5.4	0.310	생활계	(주)디엠이테크	'18
1343	태인1	광양시 태인동	8	9	3.9	0.148	생활계	(주)디엠이테크	'18
1344	심곡	담양군 담양읍 학동리	9	13	2.3	0.024	생활계	(주)디엠이테크	'18
1345	학동	담양군 담양읍 학동리	9	13	2.4	0.012	토지계	(주)디엠이테크	'18
1346	상덕	담양군 봉산면 기곡리	9	13	4.9	0.213	토지계	(주)디엠이테크	'18
1347	사제	담양군 봉산면 연동리	9	13	4.1	0.049	생활계	(주)디엠이테크	'18
1348	덕곡	담양군 고서면 고읍리	9	12	1.4	0.035	토지계	(주)디엠이테크	'18
1349	성월	담양군 고서면 성월리	9	12	1.4	0.034	토지계	(주)디엠이테크	'18
1350	개선	담양군 남면 학선리	9	12	1.4	0.040	토지계	(주)디엠이테크	'18
1351	만월	담양군 남면 만월리	9	12	2.2	0.051	토지계	(주)디엠이테크	'18

번호	시설명	주소	조사날짜		TOC (mg/L)	T-P (mg/L)	주 오염원	분석기관	조사년도
			월	일					
1352	부동	담양군 창평면 용수리	9	12	2.9	0.038	생활계	(주)디엠이테크	'18
1353	월동	담양군 창평면 용수리	9	12	3.0	0.042	축산계	(주)디엠이테크	'18
1354	유천	담양군 창평면 유천리	9	12	2.0	0.027	생활계	(주)디엠이테크	'18
1355	한방	담양군 창평면 유천리	9	12	2.4	0.009	토지계	(주)디엠이테크	'18
1356	강촌	담양군 창평면 오강리	9	12	3.1	0.018	토지계	(주)디엠이테크	'18
1357	장화	담양군 창평면 장화리	9	12	4.1	0.014	토지계	(주)디엠이테크	'18
1358	유곡	담양군 창평면 유곡리	9	12	3.4	0.025	토지계	(주)디엠이테크	'18
1359	신흥	담양군 창평면 광덕리	9	12	2.8	0.059	토지계	(주)디엠이테크	'18
1360	현암	담양군 창평면 광덕리	9	12	1.8	0.028	토지계	(주)디엠이테크	'18
1361	조현	담양군 창평면 광덕리	9	12	2.7	0.071	토지계	(주)디엠이테크	'18
1362	상외동	담양군 창평면 외동리	9	12	2.7	0.058	토지계	(주)디엠이테크	'18
1363	하외동	담양군 창평면 외동리	9	12	2.8	0.018	토지계	(주)디엠이테크	'18
1364	외동	담양군 창평면 외동리	9	12	2.2	0.020	토지계	(주)디엠이테크	'18
1365	금성	담양군 금성면 금성리	9	20	2.7	0.006	토지계	(주)디엠이테크	'18
1366	청양	담양군 용면 추성리	9	12	1.6	0.020	토지계	(주)디엠이테크	'18
1367	금산	담양군 용면 쌍태리	9	12	1.7	0.012	축산계	(주)디엠이테크	'18
1368	상월	담양군 용면 쌍태리	9	12	1.3	0.090	토지계	(주)디엠이테크	'18
1369	용연	담양군 용면 용연리	9	12	1.8	0.074	토지계	(주)디엠이테크	'18
1370	견양	담양군 용면 용치리	9	12	1.4	0.026	토지계	(주)디엠이테크	'18
1371	용치	담양군 용면 용치리	9	12	1.9	0.021	토지계	(주)디엠이테크	'18
1372	영운	곡성군 곡성읍 학정리	8	20	4.4	0.054	토지계	(주)디엠이테크	'18
1373	은곡	곡성군 곡성읍 죽동리	8	21	5.7	0.092	토지계	(주)디엠이테크	'18
1374	죽동1	곡성군 곡성읍 죽동리	8	20	6.5	0.115	토지계	(주)디엠이테크	'18
1375	죽동2	곡성군 곡성읍 죽동리	8	20	4.1	0.080	토지계	(주)디엠이테크	'18
1376	신월	곡성군 곡성읍 신월리	8	21	3.0	0.050	토지계	(주)디엠이테크	'18
1377	월봉	곡성군 곡성읍 월봉리	8	21	3.1	0.014	토지계	(주)디엠이테크	'18
1378	구중	곡성군 곡성읍 구원리	8	20	6.5	0.100	토지계	(주)디엠이테크	'18
1379	구원2	곡성군 곡성읍 구원리	8	20	5.3	0.046	토지계	(주)디엠이테크	'18
1380	구원3	곡성군 곡성읍 구원리	8	20	1.2	0.008	토지계	(주)디엠이테크	'18
1381	구성	곡성군 오곡면 구성리	8	21	2.4	0.018	토지계	(주)디엠이테크	'18
1382	미산1	곡성군 오곡면 미산리	8	21	9.8	0.147	토지계	(주)디엠이테크	'18
1383	미산2	곡성군 오곡면 미산리	8	21	4.1	0.112	토지계	(주)디엠이테크	'18
1384	의암	곡성군 삼기면 의암리	8	22	3.1	0.064	생활계	(주)디엠이테크	'18
1385	청계	곡성군 삼기면 노동리	8	22	3.7	0.021	토지계	(주)디엠이테크	'18
1386	수산2	곡성군 삼기면 수산리	8	22	3.1	0.036	생활계	(주)디엠이테크	'18
1387	당월	곡성군 석곡면 당월리	8	20	2.1	0.016	토지계	(주)디엠이테크	'18
1388	봉전	곡성군 석곡면 봉전리	8	20	2.5	0.030	토지계	(주)디엠이테크	'18
1389	평리	곡성군 목사동면 평리	8	20	3.9	0.154	토지계	(주)디엠이테크	'18

번호	시설명	주소	조사날짜		TOC (mg/L)	T-P (mg/L)	주 오염원	분석기관	조사 년도
			월	일					
1390	고모	곡성군 목사동면 평리	8	21	3.9	0.033	토지계	(주)디엠이테크	'18
1391	구룡	곡성군 목사동면 구룡리	8	21	4.3	0.082	토지계	(주)디엠이테크	'18
1392	용사	곡성군 목사동면 용사리	8	21	3.2	0.154	토지계	(주)디엠이테크	'18
1393	수곡	곡성군 목사동면 수곡리	8	22	6.9	0.195	토지계	(주)디엠이테크	'18
1394	공북1	곡성군 목사동면 공북리	8	20	14.1	0.330	토지계	(주)디엠이테크	'18
1395	공북2	곡성군 목사동면 공북리	8	22	2.4	0.062	토지계	(주)디엠이테크	'18
1396	대곡1	곡성군 목사동면 대곡리	8	20	3.8	0.080	토지계	(주)디엠이테크	'18
1397	동암	곡성군 목사동면 용봉리	8	21	6.2	0.046	토지계	(주)디엠이테크	'18
1398	신전2	곡성군 목사동면 신전리	8	21	2.6	0.041	토지계	(주)디엠이테크	'18
1399	고소	고흥군 고흥읍 고소리	9	13	1.8	0.011	토지계	(주)디엠이테크	'18
1400	유동	고흥군 고흥읍 고소리	9	13	3.8	0.031	토지계	(주)디엠이테크	'18
1401	신촌	고흥군 고흥읍 고소리	9	13	5.8	0.719	생활계	(주)디엠이테크	'18
1402	호동1	고흥군 고흥읍 호동리	9	13	1.6	0.039	토지계	(주)디엠이테크	'18
1403	상동	고흥군 고흥읍 호동리	9	13	2.0	0.024	토지계	(주)디엠이테크	'18
1404	동산	고흥군 고흥읍 호동리	9	13	1.8	0.016	생활계	(주)디엠이테크	'18
1405	호동2	고흥군 고흥읍 호동리	9	12	1.8	0.014	토지계	(주)디엠이테크	'18
1406	남산	고흥군 고흥읍 호동리	9	12	1.7	0.014	토지계	(주)디엠이테크	'18
1407	등암	고흥군 고흥읍 등암리	9	12	2.2	0.017	토지계	(주)디엠이테크	'18
1408	신흥	고흥군 고흥읍 호형리	9	12	3.3	0.546	토지계	(주)디엠이테크	'18
1409	송곡	고흥군 고흥읍 남계리	9	12	2.3	0.024	토지계	(주)디엠이테크	'18
1410	행정	고흥군 고흥읍 행정리	9	12	2.8	0.015	생활계	(주)디엠이테크	'18
1411	안골	고흥군 도양읍 장계리	9	12	2.7	0.022	토지계	(주)디엠이테크	'18
1412	장수	고흥군 도양읍 장계리	9	12	0.7	0.023	토지계	(주)디엠이테크	'18
1413	비선	고흥군 도양읍 관리	9	12	2.1	0.054	생활계	(주)디엠이테크	'18
1414	수안	고흥군 도양읍 용정리	9	12	2.3	0.045	토지계	(주)디엠이테크	'18
1415	상유	고흥군 도양읍 용정리	9	12	1.7	0.029	토지계	(주)디엠이테크	'18
1416	장사	고흥군 도양읍 봉암리	9	12	1.2	0.008	토지계	(주)디엠이테크	'18
1417	동봉	고흥군 도양읍 봉암리	9	12	3.9	0.028	토지계	(주)디엠이테크	'18
1418	소봉	고흥군 도양읍 봉암리	9	12	3.5	0.028	토지계	(주)디엠이테크	'18
1419	북촌	고흥군 도양읍 봉암리	9	12	4.9	0.047	토지계	(주)디엠이테크	'18
1420	하림	고흥군 풍양면 상림리	9	12	3.8	0.173	생활계	(주)디엠이테크	'18
1421	청용	고흥군 풍양면 야막리	9	12	2.0	0.035	토지계	(주)디엠이테크	'18
1422	야막	고흥군 풍양면 야막리	9	12	3.6	0.061	토지계	(주)디엠이테크	'18
1423	보천	고흥군 풍양면 보천리	9	12	2.9	0.031	토지계	(주)디엠이테크	'18
1424	공호	고흥군 풍양면 당두리	9	12	4.9	0.132	토지계	(주)디엠이테크	'18
1425	당두1	고흥군 풍양면 당두리	9	13	4.1	0.068	토지계	(주)디엠이테크	'18
1426	한동	고흥군 풍양면 한동리	9	13	4.5	0.206	토지계	(주)디엠이테크	'18
1427	문암	고흥군 풍양면 안동리	9	13	1.6	0.008	토지계	(주)디엠이테크	'18

번호	시설명	주소	조사날짜		TOC (mg/L)	T-P (mg/L)	주 오염원	분석기관	조사년도
			월	일					
1428	송정1	고흥군 풍양면 송정리	9	13	2.4	0.051	토지계	(주)디엠이테크	'18
1429	봉양	고흥군 풍양면 봉양리	9	13	3.8	0.105	토지계	(주)디엠이테크	'18
1430	재래	고흥군 도덕면 가야리	9	12	3.1	0.068	토지계	(주)디엠이테크	'18
1431	원두2	고흥군 도덕면 가야리	9	12	2.0	0.018	토지계	(주)디엠이테크	'18
1432	한적	고흥군 도덕면 용동리	9	12	2.1	0.451	토지계	(주)디엠이테크	'18
1433	용동	고흥군 도덕면 용동리	9	12	2.9	0.014	토지계	(주)디엠이테크	'18
1434	중촌	고흥군 금산면 대흥리	9	12	3.2	0.014	토지계	(주)디엠이테크	'18
1435	상하촌	고흥군 금산면 대흥리	9	12	3.0	0.148	토지계	(주)디엠이테크	'18
1436	신흥	고흥군 금산면 대흥리	9	12	1.2	0.015	토지계	(주)디엠이테크	'18
1437	평지	고흥군 금산면 어전리	9	13	2.4	0.068	토지계	(주)디엠이테크	'18
1438	오천	고흥군 금산면 어전리	9	13	4.8	0.005	토지계	(주)디엠이테크	'18
1439	연소	고흥군 금산면 어전리	9	13	3.5	0.025	토지계	(주)디엠이테크	'18
1440	신촌	고흥군 금산면 신촌리	9	13	4.2	0.214	토지계	(주)디엠이테크	'18
1441	돈청	고흥군 금산면 신촌리	9	12	3.2	0.025	토지계	(주)디엠이테크	'18
1442	금진	고흥군 금산면 신촌리	9	12	1.3	0.075	토지계	(주)디엠이테크	'18
1443	석교	고흥군 금산면 석정리	9	13	2.0	0.073	토지계	(주)디엠이테크	'18
1444	성치	고흥군 금산면 석정리	9	13	1.2	0.006	토지계	(주)디엠이테크	'18
1445	일정	고흥군 금산면 석정리	9	13	2.7	0.005	토지계	(주)디엠이테크	'18
1446	월포상	고흥군 금산면 신평리	9	12	2.1	0.006	토지계	(주)디엠이테크	'18
1447	지등	고흥군 도화면 가화리	9	12	1.8	0.020	토지계	(주)디엠이테크	'18
1448	원도동	고흥군 도화면 가화리	9	12	3.4	0.018	토지계	(주)디엠이테크	'18
1449	사동	고흥군 도화면 구암리	9	12	4.2	0.025	토지계	(주)디엠이테크	'18
1450	상동	고흥군 도화면 구암리	9	13	1.1	0.014	토지계	(주)디엠이테크	'18
1451	하동	고흥군 도화면 구암리	9	13	1.9	0.019	토지계	(주)디엠이테크	'18
1452	덕산	고흥군 도화면 덕중리	9	13	2.2	0.057	토지계	(주)디엠이테크	'18
1453	당오	고흥군 도화면 당오리	9	12	1.5	0.007	생활계	(주)디엠이테크	'18
1454	서오치	고흥군 도화면 당오리	9	12	2.2	0.024	토지계	(주)디엠이테크	'18
1455	음성	고흥군 도화면 신호리	9	13	2.7	0.004	토지계	(주)디엠이테크	'18
1456	내밭1	고흥군 도화면 발포리	9	13	2.7	0.021	토지계	(주)디엠이테크	'18
1457	익금	고흥군 포두면 남성리	9	12	0.5	0.015	토지계	(주)디엠이테크	'18
1458	우산1	고흥군 포두면 옥강리	9	12	2.4	0.116	토지계	(주)디엠이테크	'18
1459	옥강	고흥군 포두면 옥강리	9	12	2.5	0.024	토지계	(주)디엠이테크	'18
1460	차동	고흥군 포두면 차동리	9	13	2.4	0.025	축산계	(주)디엠이테크	'18
1461	감당	고흥군 포두면 길두리	9	13	3.7	0.014	토지계	(주)디엠이테크	'18
1462	안동	고흥군 포두면 길두리	9	12	1.7	0.255	생활계	(주)디엠이테크	'18
1463	연등2	고흥군 포두면 장수리	9	12	2.5	0.035	토지계	(주)디엠이테크	'18
1464	연등1	고흥군 포두면 장수리	9	12	4.0	0.037	토지계	(주)디엠이테크	'18
1465	상포	고흥군 포두면 상포리	9	13	2.6	0.573	토지계	(주)디엠이테크	'18

번호	시설명	주소	조사날짜		TOC (mg/L)	T-P (mg/L)	주 오염원	분석기관	조사 년도
			월	일					
1466	남촌	고흥군 포두면 남촌리	9	13	2.5	0.046	토지계	(주)디엠이테크	'18
1467	연등	고흥군 점암면 연봉리	9	13	2.8	0.028	토지계	(주)디엠이테크	'18
1468	내로	고흥군 과역면 노일리	9	13	0.5	0.029	생활계	(주)디엠이테크	'18
1469	백학	보성군 보성읍 옥평리	7	23	2.0	0.002	토지계	(주)디엠이테크	'18
1470	정곡	보성군 보성읍 봉산리	7	23	1.5	0.004	토지계	(주)디엠이테크	'18
1471	협촌	보성군 보성읍 대아리	9	17	3.1	0.032	토지계	(주)디엠이테크	'18
1472	소암	보성군 보성읍 원봉리	7	23	5.5	0.067	토지계	(주)디엠이테크	'18
1473	부곡	보성군 보성읍 주봉리	7	23	4.4	0.126	토지계	(주)디엠이테크	'18
1474	도락	보성군 보성읍 주봉리	7	23	0.9	0.030	토지계	(주)디엠이테크	'18
1475	주음	보성군 보성읍 용문리	7	23	4.5	0.030	토지계	(주)디엠이테크	'18
1476	낙성	보성군 벌교읍 낙성리	7	25	2.6	0.003	토지계	(주)디엠이테크	'18
1477	칠동	보성군 벌교읍 칠동리	7	25	1.8	0.003	토지계	(주)디엠이테크	'18
1478	봉림	보성군 벌교읍 봉림리	7	25	1.9	0.005	토지계	(주)디엠이테크	'18
1479	매산	보성군 벌교읍 장양리	7	25	5.2	0.145	토지계	(주)디엠이테크	'18
1480	축내	보성군 노동면 금호리	8	1	5.4	0.013	토지계	(주)디엠이테크	'18
1481	신촌	보성군 노동면 신천리	7	25	2.9	0.005	토지계	(주)디엠이테크	'18
1482	학동	보성군 노동면 학동리	8	1	6.7	0.024	토지계	(주)디엠이테크	'18
1483	명봉	보성군 노동면 명봉리	8	1	2.2	0.024	토지계	(주)디엠이테크	'18
1484	도개	보성군 미력면 도개리	7	25	3.4	0.015	토지계	(주)디엠이테크	'18
1485	입석	보성군 미력면 도개리	7	25	5.3	0.138	토지계	(주)디엠이테크	'18
1486	상화	보성군 미력면 미력리	7	25	5.3	0.026	토지계	(주)디엠이테크	'18
1487	석호	보성군 미력면 화방리	7	25	3.0	0.153	토지계	(주)디엠이테크	'18
1488	춘정1	보성군 미력면 용정리	7	25	2.7	0.007	토지계	(주)디엠이테크	'18
1489	춘정2	보성군 미력면 용정리	7	25	2.8	0.013	토지계	(주)디엠이테크	'18
1490	풍치	보성군 미력면 초당리	7	25	2.2	0.005	토지계	(주)디엠이테크	'18
1491	고전	보성군 검백면 석호리	8	1	4.1	0.018	토지계	(주)디엠이테크	'18
1492	자포	보성군 검백면 석호리	8	1	2.1	0.024	토지계	(주)디엠이테크	'18
1493	평화	보성군 검백면 평호리	8	1	7.9	0.031	토지계	(주)디엠이테크	'18
1494	오초	보성군 검백면 도안리	8	1	4.9	0.039	토지계	(주)디엠이테크	'18
1495	도안	보성군 검백면 도안리	8	1	3.3	0.023	토지계	(주)디엠이테크	'18
1496	용산	보성군 검백면 용산리	8	1	3.3	0.023	토지계	(주)디엠이테크	'18
1497	사곡	보성군 검백면 사곡리	8	1	2.2	0.012	토지계	(주)디엠이테크	'18
1498	초암	보성군 검백면 사곡리	8	1	2.2	0.018	토지계	(주)디엠이테크	'18
1499	교리	화순군 화순읍 교리	8	21	2.5	0.020	토지계	(주)디엠이테크	'18
1500	만연	화순군 화순읍 만연리	8	21	2.9	0.043	토지계	(주)디엠이테크	'18
1501	일심	화순군 화순읍 일심리	8	21	2.2	0.029	토지계	(주)디엠이테크	'18
1502	광화	화순군 화순읍 이십곡리	8	21	2.3	0.023	토지계	(주)디엠이테크	'18
1503	하만	화순군 화순읍 감도리	9	3	2.1	0.026	토지계	(주)디엠이테크	'18

번호	시설명	주소	조사날짜		TOC (mg/L)	T-P (mg/L)	주 오염원	분석기관	조사년도
			월	일					
1504	용계	화순군 화순읍 도옹리	9	3	2.0	0.024	토지계	(주)디엠이테크	'18
1505	세량	화순군 화순읍 세량리	9	3	1.3	0.035	토지계	(주)디엠이테크	'18
1506	앵남	화순군 화순읍 앵남리	9	6	2.6	0.033	토지계	(주)디엠이테크	'18
1507	결우	화순군 한천면 정리	9	5	3.6	0.045	토지계	(주)디엠이테크	'18
1508	정동	화순군 한천면 정리	9	5	4.9	0.038	토지계	(주)디엠이테크	'18
1509	가암	화순군 한천면 가암리	9	5	4.5	0.019	토지계	(주)디엠이테크	'18
1510	주암	화순군 한천면 가암리	9	6	2.9	0.035	토지계	(주)디엠이테크	'18
1511	동가	화순군 한천면 고시리	9	10	1.2	0.007	토지계	(주)디엠이테크	'18
1512	석정	화순군 춘양면 석정리	9	6	2.4	0.033	토지계	(주)디엠이테크	'18
1513	화림	화순군 춘양면 화림리	9	6	5.8	0.050	토지계	(주)디엠이테크	'18
1514	대신	화순군 춘양면 대신리	9	7	4.4	0.028	토지계	(주)디엠이테크	'18
1515	외신	화순군 춘양면 대신리	9	7	4.7	0.052	토지계	(주)디엠이테크	'18
1516	지동	화순군 춘양면 대신리	9	7	4.6	0.039	토지계	(주)디엠이테크	'18
1517	용곡	화순군 춘양면 용곡리	9	10	3.5	0.128	토지계	(주)디엠이테크	'18
1518	구천	화순군 춘양면 용곡리	9	10	2.6	0.011	토지계	(주)디엠이테크	'18
1519	사동	화순군 춘양면 가동리	9	5	1.7	0.001	토지계	(주)디엠이테크	'18
1520	산간	화순군 춘양면 산간리	9	10	1.2	0.014	토지계	(주)디엠이테크	'18
1521	한지	화순군 청풍면 한지리	9	7	1.3	0.007	토지계	(주)디엠이테크	'18
1522	세청2	화순군 청풍면 세청리	9	12	3.2	0.012	토지계	(주)디엠이테크	'18
1523	백운	화순군 청풍면 백운리	9	12	4.7	0.014	토지계	(주)디엠이테크	'18
1524	차리	화순군 청풍면 차리	9	12	3.5	0.045	토지계	(주)디엠이테크	'18
1525	천덕	화순군 능주면 천덕리	8	20	3.5	0.199	토지계	(주)디엠이테크	'18
1526	만인	화순군 능주면 만인리	8	20	3.7	0.082	토지계	(주)디엠이테크	'18
1527	광사	화순군 능주면 광사리	8	20	4.3	0.029	토지계	(주)디엠이테크	'18
1528	백암	화순군 능주면 백암리	9	3	3.2	0.144	토지계	(주)디엠이테크	'18
1529	만수	화순군 능주면 만수리	8	20	1.3	0.033	토지계	(주)디엠이테크	'18
1530	등광	화순군 도암면 등광리	8	20	4.5	0.030	토지계	(주)디엠이테크	'18
1531	대초	화순군 도암면 대초리	8	20	3.6	0.038	토지계	(주)디엠이테크	'18
1532	동림	화순군 동면 오동리	9	14	3.2	0.008	토지계	(주)디엠이테크	'18
1533	오곡	화순군 동면 오동리	9	14	3.5	0.013	토지계	(주)디엠이테크	'18
1534	장동	화순군 동면 장동리	9	14	8.6	0.068	토지계	(주)디엠이테크	'18
1535	농신	화순군 동면 운농리	9	13	2.6	0.088	토지계	(주)디엠이테크	'18
1536	운산	화순군 동면 옥호리	9	13	2.6	0.010	토지계	(주)디엠이테크	'18
1537	자포	화순군 동면 대포리	9	12	4.3	0.008	토지계	(주)디엠이테크	'18
1538	구수	화순군 동면 대포리	9	13	4.9	0.033	토지계	(주)디엠이테크	'18
1539	대암	화순군 동면 대포리	9	13	5.1	0.077	토지계	(주)디엠이테크	'18
1540	석동	장흥군 장흥읍 영전리	9	4	1.5	0.009	생활계	(주)디엠이테크	'18
1541	덕제	장흥군 장흥읍 덕제리	9	4	3.1	0.105	산업계	(주)디엠이테크	'18

번호	시설명	주소	조사날짜		TOC (mg/L)	T-P (mg/L)	주 오염원	분석기관	조사 년도
			월	일					
1542	부평	장흥군 관산읍 부평리	9	4	2.0	0.019	토지계	(주)디엠이테크	'18
1543	용전	장흥군 관산읍 용전리	9	4	2.2	0.017	토지계	(주)디엠이테크	'18
1544	옥당	장흥군 관산읍 옥당리	9	4	1.0	0.096	생활계	(주)디엠이테크	'18
1545	우산	장흥군 관산읍 삼산리	9	4	4.1	0.242	생활계	(주)디엠이테크	'18
1546	외악	장흥군 관산읍 외동리	9	4	2.4	0.014	토지계	(주)디엠이테크	'18
1547	하밭	장흥군 관산읍 하밭리	9	4	1.6	0.011	토지계	(주)디엠이테크	'18
1548	동촌	장흥군 관산읍 하밭리	9	4	3.3	0.027	토지계	(주)디엠이테크	'18
1549	내저	장흥군 대덕읍 웅암리	9	4	2.9	0.005	토지계	(주)디엠이테크	'18
1550	보문	장흥군 대덕읍 가학리	9	4	2.6	0.014	토지계	(주)디엠이테크	'18
1551	영보	장흥군 대덕읍 가학리	9	4	5.1	0.141	생활계	(주)디엠이테크	'18
1552	어동	장흥군 용산면 어산리	9	4	1.1	0.015	토지계	(주)디엠이테크	'18
1553	봉황	장흥군 용산면 운주리	9	4	2.1	0.013	축산계	(주)디엠이테크	'18
1554	초당	장흥군 용산면 운주리	9	4	4.1	0.096	토지계	(주)디엠이테크	'18
1555	차동	장흥군 용산면 운주리	9	4	1.9	0.024	토지계	(주)디엠이테크	'18
1556	상금	장흥군 용산면 운주리	9	4	2.1	0.077	토지계	(주)디엠이테크	'18
1557	상밭	장흥군 용산면 운주리	9	4	1.2	0.015	토지계	(주)디엠이테크	'18
1558	송전	장흥군 용산면 운주리	9	4	1.5	0.030	토지계	(주)디엠이테크	'18
1559	사점	장흥군 용산면 월송리	9	4	1.7	0.007	토지계	(주)디엠이테크	'18
1560	운흥	장흥군 안양면 운흥리	9	4	2.2	0.046	축산계	(주)디엠이테크	'18
1561	상운	장흥군 안양면 운흥리	9	4	3.7	0.124	축산계	(주)디엠이테크	'18
1562	장곡	장흥군 장동면 봉동리	9	4	1.5	0.001	토지계	(주)디엠이테크	'18
1563	울리	장흥군 장동면 배산리	9	4	2.6	0.112	축산계	(주)디엠이테크	'18
1564	내반	장흥군 장동면 반산리	9	4	2.4	0.070	생활계	(주)디엠이테크	'18
1565	정암	장흥군 장동면 북교리	9	4	1.9	0.002	토지계	(주)디엠이테크	'18
1566	고성	강진군 강진읍 서성리	8	21	2.9	0.023	토지계	(주)디엠이테크	'18
1567	신평	강진군 강진읍 교촌리	8	21	3.3	0.048	토지계	(주)디엠이테크	'18
1568	장동	강진군 강진읍 영파리	8	21	4.1	0.045	토지계	(주)디엠이테크	'18
1569	호계	강진군 군동면 호계리	8	21	5.3	0.086	토지계	(주)디엠이테크	'18
1570	동동	강진군 군동면 라천리	8	21	4.4	0.101	토지계	(주)디엠이테크	'18
1571	삼화	강진군 군동면 화산리	8	21	4.9	0.067	토지계	(주)디엠이테크	'18
1572	달영	강진군 군동면 화산리	8	21	2.1	0.024	토지계	(주)디엠이테크	'18
1573	수동1	강진군 대구면 수동리	8	21	2.8	0.050	토지계	(주)디엠이테크	'18
1574	수동2	강진군 대구면 수동리	8	21	2.6	0.077	토지계	(주)디엠이테크	'18
1575	삼곡	강진군 대구면 수동리	8	21	3.0	0.046	토지계	(주)디엠이테크	'18
1576	구수	강진군 대구면 구수리	8	21	2.8	0.006	토지계	(주)디엠이테크	'18
1577	만세	강진군 도암면 덕서리	8	21	3.1	0.069	토지계	(주)디엠이테크	'18
1578	신덕	강진군 도암면 덕년리	8	21	2.8	0.034	토지계	(주)디엠이테크	'18
1579	용월	강진군 신전면 용월리	8	21	3.7	0.042	토지계	(주)디엠이테크	'18

번호	시설명	주소	조사날짜		TOC (mg/L)	T-P (mg/L)	주 오염원	분석기관	조사년도
			월	일					
1580	사초1	강진군 신전면 사초리	8	21	8.2	0.134	토지계	(주)디엠이테크	'18
1581	사초2	강진군 신전면 사초리	8	21	8.5	0.841	토지계	(주)디엠이테크	'18
1582	금강	해남군 송지면 금강리	9	4	2.5	0.030	토지계	(주)디엠이테크	'18
1583	신정	해남군 송지면 군곡리	9	4	4.4	0.057	토지계	(주)디엠이테크	'18
1584	학가	해남군 송지면 학가리	9	4	6.1	0.197	토지계	(주)디엠이테크	'18
1585	동현	해남군 송지면 어란리	9	4	4.2	0.026	토지계	(주)디엠이테크	'18
1586	소죽	해남군 송지면 소죽리	9	4	2.6	0.025	토지계	(주)디엠이테크	'18
1587	송호	해남군 송지면 송호리	9	4	3.2	0.014	토지계	(주)디엠이테크	'18
1588	사구	해남군 송지면 통호리	9	4	1.6	0.010	토지계	(주)디엠이테크	'18
1589	마봉1	해남군 송지면 마봉리	9	4	2.6	0.025	토지계	(주)디엠이테크	'18
1590	중리2	해남군 송지면 서정리	9	4	2.0	0.008	토지계	(주)디엠이테크	'18
1591	중리1	해남군 송지면 서정리	9	4	4.4	0.023	토지계	(주)디엠이테크	'18
1592	치소	해남군 송지면 서정리	9	4	2.2	0.023	토지계	(주)디엠이테크	'18
1593	만년	해남군 옥천면 성산리	9	4	4.3	0.138	토지계	(주)디엠이테크	'18
1594	이목	해남군 황산면 일신리	9	11	3.8	0.331	토지계	(주)디엠이테크	'18
1595	가마	해남군 황산면 원호리	9	11	3.4	0.662	토지계	(주)디엠이테크	'18
1596	일제	해남군 황산면 원호리	9	11	2.3	0.060	토지계	(주)디엠이테크	'18
1597	원호	해남군 황산면 원호리	9	11	3.6	0.035	토지계	(주)디엠이테크	'18
1598	와등1	해남군 황산면 연호리	9	11	2.1	0.009	토지계	(주)디엠이테크	'18
1599	송호1	해남군 황산면 송호리	9	11	3.7	0.521	토지계	(주)디엠이테크	'18
1600	송호2	해남군 황산면 송호리	9	11	4.3	0.121	토지계	(주)디엠이테크	'18
1601	송호3	해남군 황산면 송호리	9	11	4.8	0.308	토지계	(주)디엠이테크	'18
1602	송호4	해남군 황산면 송호리	9	11	4.1	0.097	토지계	(주)디엠이테크	'18
1603	송호5	해남군 황산면 송호리	9	11	4.3	0.917	토지계	(주)디엠이테크	'18
1604	송호6	해남군 황산면 송호리	9	11	1.7	0.041	토지계	(주)디엠이테크	'18
1605	병운1	해남군 황산면 우항리	9	11	4.1	0.543	토지계	(주)디엠이테크	'18
1606	병운2	해남군 황산면 우항리	9	11	2.4	0.020	토지계	(주)디엠이테크	'18
1607	우항2	해남군 황산면 우항리	9	11	3.6	0.196	토지계	(주)디엠이테크	'18
1608	기성	해남군 황산면 우항리	9	11	4.8	0.068	토지계	(주)디엠이테크	'18
1609	신흥1	해남군 황산면 호동리	9	11	4.4	0.351	토지계	(주)디엠이테크	'18
1610	신흥2	해남군 황산면 호동리	9	11	3.1	0.098	토지계	(주)디엠이테크	'18
1611	증의3	해남군 황산면 한자리	9	11	4.5	0.037	생활계	(주)디엠이테크	'18
1612	증의1	해남군 황산면 한자리	9	11	4.5	0.058	토지계	(주)디엠이테크	'18
1613	산소	해남군 황산면 한자리	9	11	4.3	0.280	토지계	(주)디엠이테크	'18
1614	증의	해남군 황산면 한자리	9	11	3.2	0.071	토지계	(주)디엠이테크	'18
1615	남성	해남군 황산면 남리리	9	11	4.9	0.595	토지계	(주)디엠이테크	'18
1616	미류	해남군 황산면 남리리	9	11	4.4	0.477	토지계	(주)디엠이테크	'18
1617	춘정2	해남군 황산면 부곡리	9	11	1.7	0.016	토지계	(주)디엠이테크	'18

번호	시설명	주소	조사날짜		TOC (mg/L)	T-P (mg/L)	주 오염원	분석기관	조사 년도
			월	일					
1618	평덕1	해남군 황산면 관춘리	9	11	2.2	0.029	토지계	(주)디엠이테크	'18
1619	관춘	해남군 황산면 관춘리	9	11	3.2	0.021	토지계	(주)디엠이테크	'18
1620	신성2	해남군 황산면 관춘리	9	11	4.2	0.040	토지계	(주)디엠이테크	'18
1621	건춘2	해남군 산이면 노송리	9	4	5.6	1.086	토지계	(주)디엠이테크	'18
1622	노송1	해남군 산이면 노송리	9	4	6.2	0.697	토지계	(주)디엠이테크	'18
1623	노송2	해남군 산이면 노송리	9	4	5.6	0.862	토지계	(주)디엠이테크	'18
1624	건춘1	해남군 산이면 노송리	9	4	3.8	0.117	토지계	(주)디엠이테크	'18
1625	노송	해남군 산이면 노송리	9	4	4.0	0.086	토지계	(주)디엠이테크	'18
1626	금송	해남군 산이면 금송리	9	4	4.6	0.410	토지계	(주)디엠이테크	'18
1627	덕호1	해남군 산이면 덕호리	9	4	3.0	0.357	토지계	(주)디엠이테크	'18
1628	덕호2	해남군 산이면 덕호리	9	4	11.7	2.009	토지계	(주)디엠이테크	'18
1629	부흥	해남군 산이면 덕호리	9	4	2.2	0.086	토지계	(주)디엠이테크	'18
1630	송천2	해남군 산이면 송천리	9	4	4.6	0.409	토지계	(주)디엠이테크	'18
1631	송천1	해남군 산이면 송천리	9	4	3.7	0.431	토지계	(주)디엠이테크	'18
1632	외송	해남군 산이면 초송리	9	11	3.8	0.715	토지계	(주)디엠이테크	'18
1633	초두	해남군 산이면 초송리	9	11	4.7	0.064	토지계	(주)디엠이테크	'18
1634	진산	해남군 산이면 진산리	9	11	4.5	0.125	토지계	(주)디엠이테크	'18
1635	원항	해남군 산이면 대진리	9	11	7.0	0.158	토지계	(주)디엠이테크	'18
1636	덕송	해남군 산이면 덕송리	9	11	4.3	0.443	토지계	(주)디엠이테크	'18
1637	덕곡1	해남군 산이면 덕송리	9	11	6.8	1.045	토지계	(주)디엠이테크	'18
1638	신농	해남군 산이면 덕송리	9	11	3.4	0.043	토지계	(주)디엠이테크	'18
1639	구성1	해남군 산이면 구성리	9	11	2.4	0.043	토지계	(주)디엠이테크	'18
1640	상공1	해남군 산이면 상공리	9	10	5.9	0.817	토지계	(주)디엠이테크	'18
1641	유동	해남군 산이면 상공리	9	10	4.9	0.239	토지계	(주)디엠이테크	'18
1642	부동	해남군 산이면 부동리	9	10	5.4	0.099	토지계	(주)디엠이테크	'18
1643	금호	해남군 산이면 금호리	9	10	4.2	0.221	토지계	(주)디엠이테크	'18
1644	외암2	해남군 문내면 용암리	9	10	4.1	0.653	토지계	(주)디엠이테크	'18
1645	외암3	해남군 문내면 용암리	9	10	1.8	0.051	토지계	(주)디엠이테크	'18
1646	석룡	해남군 문내면 석교리	9	10	1.9	0.027	토지계	(주)디엠이테크	'18
1647	원동	해남군 문내면 석교리	9	10	4.4	0.397	토지계	(주)디엠이테크	'18
1648	심동	해남군 문내면 석교리	9	10	4.2	0.312	토지계	(주)디엠이테크	'18
1649	신창	해남군 문내면 석교리	9	10	4.3	0.092	토지계	(주)디엠이테크	'18
1650	선두2	해남군 문내면 선두리	9	10	4.2	0.510	토지계	(주)디엠이테크	'18
1651	선두1	해남군 문내면 선두리	9	10	3.9	0.459	토지계	(주)디엠이테크	'18
1652	선두	해남군 문내면 선두리	9	10	2.4	0.037	토지계	(주)디엠이테크	'18
1653	학동	해남군 문내면 학동리	9	10	3.6	1.233	토지계	(주)디엠이테크	'18
1654	학동1	해남군 문내면 학동리	9	10	4.2	0.849	토지계	(주)디엠이테크	'18
1655	학동2	해남군 문내면 학동리	9	10	4.2	0.207	토지계	(주)디엠이테크	'18

번호	시설명	주소	조사날짜		TOC (mg/L)	T-P (mg/L)	주 오염원	분석기관	조사년도
			월	일					
1656	학동3	해남군 문내면 학동리	9	11	3.1	0.918	토지계	(주)디엠이테크	'18
1657	예락2	해남군 문내면 예락리	9	11	4.5	0.668	토지계	(주)디엠이테크	'18
1658	난대	해남군 문내면 난대리	9	11	6.3	0.925	토지계	(주)디엠이테크	'18
1659	일성	해남군 문내면 총평리	9	11	3.0	0.076	토지계	(주)디엠이테크	'18
1660	총평3	해남군 문내면 총평리	9	11	4.9	0.655	토지계	(주)디엠이테크	'18
1661	총평2	해남군 문내면 총평리	9	11	4.5	0.703	토지계	(주)디엠이테크	'18
1662	고당2	해남군 문내면 고당리	9	11	4.2	0.464	토지계	(주)디엠이테크	'18
1663	사동	해남군 화원면 신덕리	9	11	3.8	0.635	토지계	(주)디엠이테크	'18
1664	영호	해남군 화원면 영호리	9	11	2.8	0.005	토지계	(주)디엠이테크	'18
1665	마산	해남군 화원면 마산리	9	11	4.1	0.290	토지계	(주)디엠이테크	'18
1666	월하	해남군 화원면 월호리	9	11	4.0	0.034	토지계	(주)디엠이테크	'18
1667	월하2	해남군 화원면 월호리	9	11	2.3	0.016	토지계	(주)디엠이테크	'18
1668	양화	해남군 화원면 매월리	9	11	4.4	0.251	토지계	(주)디엠이테크	'18
1669	온덕	해남군 화원면 매월리	9	11	5.3	0.023	토지계	(주)디엠이테크	'18
1670	저상	해남군 화원면 후산리	9	11	4.4	0.024	토지계	(주)디엠이테크	'18
1671	가마1	해남군 화원면 후산리	9	11	3.7	0.037	토지계	(주)디엠이테크	'18
1672	가마2	해남군 화원면 후산리	9	11	2.8	0.061	토지계	(주)디엠이테크	'18
1673	인지	해남군 화원면 인지리	9	11	5.4	0.366	토지계	(주)디엠이테크	'18
1674	역양	해남군 화원면 주광리	9	11	5.2	0.139	토지계	(주)디엠이테크	'18
1675	척북	해남군 화원면 주광리	9	11	5.5	0.531	토지계	(주)디엠이테크	'18
1676	외주	해남군 화원면 주광리	9	11	3.9	0.029	토지계	(주)디엠이테크	'18
1677	온수	해남군 화원면 산호리	9	11	5.1	0.337	토지계	(주)디엠이테크	'18
1678	이목	해남군 화원면 산호리	9	11	4.6	0.148	토지계	(주)디엠이테크	'18
1679	성산	해남군 화원면 성산리	9	11	4.8	0.274	토지계	(주)디엠이테크	'18
1680	망호	영암군 영암읍 망호리	8	29	9.3	0.210	토지계	(주)디엠이테크	'18
1681	선황	영암군 영암읍 장암리	8	29	3.3	0.028	생활계	(주)디엠이테크	'18
1682	신석	영암군 영암읍 장암리	8	29	2.4	0.004	토지계	(주)디엠이테크	'18
1683	둔덕	영암군 영암읍 농덕리	8	29	2.6	0.013	토지계	(주)디엠이테크	'18
1684	농덕	영암군 영암읍 농덕리	8	29	4.1	0.082	토지계	(주)디엠이테크	'18
1685	월송	영암군 영암읍 학송리	8	29	1.9	0.003	토지계	(주)디엠이테크	'18
1686	서호	영암군 삼호읍 서호리	8	29	7.6	0.216	토지계	(주)디엠이테크	'18
1687	금곡	영암군 삼호읍 산호리	8	29	7.0	0.483	생활계	(주)디엠이테크	'18
1688	호동	영암군 삼호읍 산호리	8	29	2.7	0.023	생활계	(주)디엠이테크	'18
1689	윤전	영암군 삼호읍 용양리	8	29	6.4	0.013	토지계	(주)디엠이테크	'18
1690	하춘	영암군 삼호읍 용양리	8	29	6.8	0.041	토지계	(주)디엠이테크	'18
1691	삼봉	영암군 삼호읍 삼포리	8	29	6.2	0.141	토지계	(주)디엠이테크	'18
1692	노송	영암군 덕진면 노송리	8	29	4.5	0.141	생활계	(주)디엠이테크	'18
1693	허문	영암군 덕진면 노송리	8	29	4.0	0.028	토지계	(주)디엠이테크	'18

번호	시설명	주소	조사날짜		TOC (mg/L)	T-P (mg/L)	주 오염원	분석기관	조사 년도
			월	일					
1694	대천	영암군 덕진면 운암리	8	29	11.9	0.114	축산계	(주)디엠이테크	'18
1695	송석	영암군 덕진면 운암리	8	29	3.0	0.028	토지계	(주)디엠이테크	'18
1696	운곡	영암군 덕진면 운암리	8	29	3.4	0.012	토지계	(주)디엠이테크	'18
1697	서당	영암군 덕진면 영보리	8	29	6.7	0.758	생활계	(주)디엠이테크	'18
1698	백계2	영암군 덕진면 백계리	8	29	5.4	0.375	생활계	(주)디엠이테크	'18
1699	금성	영암군 덕진면 금강리	8	29	5.5	0.091	축산계	(주)디엠이테크	'18
1700	신방	영암군 금정면 연보리	8	30	4.5	0.049	토지계	(주)디엠이테크	'18
1701	아천	영암군 금정면 아천리	8	30	5.6	0.035	토지계	(주)디엠이테크	'18
1702	토동2	영암군 금정면 아천리	8	30	4.5	0.008	토지계	(주)디엠이테크	'18
1703	학송	영암군 금정면 월평리	8	30	3.9	0.066	토지계	(주)디엠이테크	'18
1704	취정	영암군 금정면 월평리	8	30	4.6	0.018	토지계	(주)디엠이테크	'18
1705	봉덕	영암군 금정면 용흥리	8	30	4.0	0.164	토지계	(주)디엠이테크	'18
1706	용천	영암군 금정면 용흥리	8	30	5.8	0.208	토지계	(주)디엠이테크	'18
1707	기동	영암군 금정면 안노리	8	30	6.6	0.134	토지계	(주)디엠이테크	'18
1708	양지	영암군 금정면 와운리	8	30	3.8	0.028	토지계	(주)디엠이테크	'18
1709	와운	영암군 금정면 와운리	8	30	2.7	0.080	토지계	(주)디엠이테크	'18
1710	용산	무안군 무안읍 성동리	9	11	4.2	0.025	토지계	(주)디엠이테크	'18
1711	상봉	무안군 무안읍 교촌리	9	11	4.3	0.524	토지계	(주)디엠이테크	'18
1712	토성	무안군 무안읍 용월리	9	11	2.8	0.044	토지계	(주)디엠이테크	'18
1713	오리정	무안군 무안읍 고절리	9	11	4.1	0.894	토지계	(주)디엠이테크	'18
1714	평촌	무안군 무안읍 고절리	9	11	3.5	0.170	토지계	(주)디엠이테크	'18
1715	사양동	무안군 일로읍 망월리	9	13	4.3	0.022	토지계	(주)디엠이테크	'18
1716	박곡	무안군 일로읍 망월리	9	11	5.7	0.146	토지계	(주)디엠이테크	'18
1717	비노	무안군 일로읍 망월리	9	11	6.1	0.282	토지계	(주)디엠이테크	'18
1718	야골	무안군 일로읍 죽산리	9	11	1.5	0.013	토지계	(주)디엠이테크	'18
1719	현공	무안군 일로읍 광암리	9	11	3.6	0.041	토지계	(주)디엠이테크	'18
1720	광암	무안군 일로읍 광암리	9	11	2.8	0.014	토지계	(주)디엠이테크	'18
1721	상신3	무안군 일로읍 상선거리	9	10	5.2	0.199	토지계	(주)디엠이테크	'18
1722	상신1	무안군 일로읍 상선거리	9	10	2.7	0.005	토지계	(주)디엠이테크	'18
1723	상신2	무안군 일로읍 상선거리	9	10	4.5	0.034	토지계	(주)디엠이테크	'18
1724	서당골	무안군 일로읍 감돈리	9	13	2.2	0.002	토지계	(주)디엠이테크	'18
1725	뒷제	무안군 일로읍 감돈리	9	13	1.0	0.004	토지계	(주)디엠이테크	'18
1726	상용	무안군 삼향면 임성리	9	10	3.4	0.110	토지계	(주)디엠이테크	'18
1727	용포	무안군 삼향면 용포리	9	13	1.3	0.004	토지계	(주)디엠이테크	'18
1728	죽림	무안군 삼향면 맥포리	9	13	2.2	0.022	토지계	(주)디엠이테크	'18
1729	백학	무안군 삼향면 맥포리	9	13	0.9	0.003	토지계	(주)디엠이테크	'18
1730	송산	무안군 삼향면 맥포리	9	13	3.4	0.142	축산계	(주)디엠이테크	'18
1731	평산	무안군 삼향면 왕산리	9	11	3.2	0.106	산업계	(주)디엠이테크	'18

번호	시설명	주소	조사날짜		TOC (mg/L)	T-P (mg/L)	주 오염원	분석기관	조사년도
			월	일					
1732	검동	무안군 삼향면 왕산리	9	10	4.6	0.283	토지계	(주)디엠이테크	'18
1733	복용	무안군 삼향면 지산리	9	11	4.1	0.422	토지계	(주)디엠이테크	'18
1734	지산1	무안군 삼향면 지산리	9	11	3.2	0.088	토지계	(주)디엠이테크	'18
1735	지산2	무안군 삼향면 지산리	9	11	4.6	0.122	축산계	(주)디엠이테크	'18
1736	월명	무안군 몽탄면 달산리	9	11	0.9	0.005	토지계	(주)디엠이테크	'18
1737	도림산	무안군 몽탄면 양장리	9	10	2.1	0.012	토지계	(주)디엠이테크	'18
1738	양장	무안군 몽탄면 양장리	9	10	2.3	0.039	토지계	(주)디엠이테크	'18
1739	월산	무안군 몽탄면 내리	9	10	1.9	0.023	토지계	(주)디엠이테크	'18
1740	대치	무안군 몽탄면 대치리	9	11	3.4	0.035	토지계	(주)디엠이테크	'18
1741	방축	무안군 몽탄면 학산리	9	11	2.7	0.019	토지계	(주)디엠이테크	'18
1742	대치	무안군 청계면 월선리	9	11	3.4	0.037	토지계	(주)디엠이테크	'18
1743	월선1	무안군 청계면 월선리	9	11	2.2	0.028	토지계	(주)디엠이테크	'18
1744	월선	무안군 청계면 월선리	9	11	2.4	0.049	토지계	(주)디엠이테크	'18
1745	도림	무안군 청계면 도림리	9	10	3.1	0.008	토지계	(주)디엠이테크	'18
1746	남성	무안군 청계면 남성리	9	10	4.3	0.046	토지계	(주)디엠이테크	'18
1747	뚝재	무안군 청계면 남성리	9	10	4.1	0.088	토지계	(주)디엠이테크	'18
1748	구로	무안군 청계면 구로리	9	10	3.6	0.026	토지계	(주)디엠이테크	'18
1749	도골	무안군 청계면 상마리	9	10	4.5	0.099	토지계	(주)디엠이테크	'18
1750	석정	무안군 청계면 상마리	9	10	3.1	0.049	토지계	(주)디엠이테크	'18
1751	상마	무안군 청계면 상마리	9	10	2.8	0.040	생활계	(주)디엠이테크	'18
1752	복용	무안군 청계면 북룡리	9	10	4.2	0.115	토지계	(주)디엠이테크	'18
1753	강정	무안군 청계면 강정리	9	10	2.9	0.026	토지계	(주)디엠이테크	'18
1754	짓돌	무안군 청계면 도대리	9	10	4.1	0.047	토지계	(주)디엠이테크	'18
1755	동암	무안군 청계면 남안리	9	10	2.8	0.028	토지계	(주)디엠이테크	'18
1756	용동	무안군 운남면 동암리	9	3	9.2	1.948	토지계	(주)디엠이테크	'18
1757	죽산	무안군 운남면 동암리	9	3	9.0	1.769	토지계	(주)디엠이테크	'18
1758	양곡	무안군 운남면 연리	9	3	6.0	1.010	토지계	(주)디엠이테크	'18
1759	연체	무안군 운남면 연리	9	3	5.2	0.895	토지계	(주)디엠이테크	'18
1760	연동	무안군 운남면 연리	9	3	8.0	1.567	토지계	(주)디엠이테크	'18
1761	저동	무안군 운남면 연리	9	3	7.8	1.114	생활계	(주)디엠이테크	'18
1762	농장	무안군 운남면 내리	9	3	6.8	1.122	토지계	(주)디엠이테크	'18
1763	물목제	무안군 운남면 내리	9	3	6.5	1.046	토지계	(주)디엠이테크	'18
1764	도원	무안군 운남면 성내리	9	3	5.8	0.621	토지계	(주)디엠이테크	'18
1765	내대화	함평군 함평읍 내교리	9	6	3.6	0.250	토지계	(주)디엠이테크	'18
1766	외대화	함평군 함평읍 내교리	9	6	3.1	0.065	토지계	(주)디엠이테크	'18
1767	평호	함평군 함평읍 수호리	9	6	3.6	0.240	토지계	(주)디엠이테크	'18
1768	수호	함평군 함평읍 수호리	9	6	4.0	0.050	토지계	(주)디엠이테크	'18
1769	자풍	함평군 함평읍 자풍리	9	6	4.0	0.164	토지계	(주)디엠이테크	'18

번호	시설명	주소	조사날짜		TOC (mg/L)	T-P (mg/L)	주 오염원	분석기관	조사 년도
			월	일					
1770	금곡	함평군 함평읍 자풍리	9	6	3.2	0.797	토지계	(주)디엠이테크	'18
1771	송풍	함평군 함평읍 자풍리	9	6	3.8	0.216	토지계	(주)디엠이테크	'18
1772	초동	함평군 함평읍 만흥리	9	6	4.5	0.414	축산계	(주)디엠이테크	'18
1773	만년	함평군 함평읍 만흥리	9	6	4.4	0.183	토지계	(주)디엠이테크	'18
1774	국산	함평군 함평읍 만흥리	9	6	3.9	0.265	토지계	(주)디엠이테크	'18
1775	산음	함평군 함평읍 장교리	9	6	5.0	0.255	토지계	(주)디엠이테크	'18
1776	옥산	함평군 함평읍 옥산리	9	6	4.6	0.502	토지계	(주)디엠이테크	'18
1777	가동	함평군 함평읍 가동리	9	6	4.7	0.753	토지계	(주)디엠이테크	'18
1778	성덕	함평군 함평읍 석성리	9	6	4.6	1.034	토지계	(주)디엠이테크	'18
1779	장년	함평군 함평읍 장년리	9	6	4.5	0.459	생활계	(주)디엠이테크	'18
1780	백년	함평군 함평읍 장년리	9	6	4.1	0.173	생활계	(주)디엠이테크	'18
1781	중량	함평군 함평읍 진양리	9	6	2.3	0.127	토지계	(주)디엠이테크	'18
1782	양림	함평군 함평읍 진양리	9	6	3.8	0.322	토지계	(주)디엠이테크	'18
1783	백곡	함평군 함평읍 대덕리	9	6	4.7	0.323	토지계	(주)디엠이테크	'18
1784	평산	함평군 손불면 학산리	9	6	4.7	0.572	생활계	(주)디엠이테크	'18
1785	석포	함평군 손불면 학산리	9	6	6.0	0.682	축산계	(주)디엠이테크	'18
1786	동편	함평군 손불면 월천리	9	6	5.9	0.442	토지계	(주)디엠이테크	'18
1787	어전	함평군 손불면 월천리	9	6	4.1	0.066	토지계	(주)디엠이테크	'18
1788	저전	함평군 손불면 대전리	9	6	2.0	0.041	토지계	(주)디엠이테크	'18
1789	복흥	함평군 손불면 동암리	9	6	2.1	0.013	토지계	(주)디엠이테크	'18
1790	죽사	함평군 손불면 죽장리	9	6	3.8	0.162	토지계	(주)디엠이테크	'18
1791	수철	함평군 손불면 죽장리	9	6	2.8	0.066	토지계	(주)디엠이테크	'18
1792	석령	함평군 손불면 죽암리	9	6	2.8	0.300	토지계	(주)디엠이테크	'18
1793	금천	함평군 손불면 죽암리	9	6	2.3	0.303	토지계	(주)디엠이테크	'18
1794	세날	함평군 손불면 죽암리	9	6	3.3	0.192	토지계	(주)디엠이테크	'18
1795	하대밭	함평군 손불면 석창리	9	6	5.5	0.101	토지계	(주)디엠이테크	'18
1796	상대밭	함평군 손불면 석창리	9	6	3.8	0.357	토지계	(주)디엠이테크	'18
1797	용흥	함평군 손불면 산남리	9	6	2.2	0.034	토지계	(주)디엠이테크	'18
1798	구계	함평군 해보면 금덕리	9	7	3.0	0.105	토지계	(주)디엠이테크	'18
1799	탑치	함평군 해보면 해보리	9	7	3.5	0.196	토지계	(주)디엠이테크	'18
1800	금산	함평군 해보면 금계리	9	7	2.0	0.010	토지계	(주)디엠이테크	'18
1801	송산	함평군 해보면 산내리	9	7	2.4	0.063	토지계	(주)디엠이테크	'18
1802	광암	함평군 해보면 광암리	9	7	2.0	0.050	토지계	(주)디엠이테크	'18
1803	대각	함평군 해보면 대각리	9	7	2.5	0.035	토지계	(주)디엠이테크	'18
1804	무령1	영광군 영광읍 무령리	9	5	4.9	0.071	토지계	(주)디엠이테크	'18
1805	무령2	영광군 영광읍 무령리	9	5	5.2	0.037	토지계	(주)디엠이테크	'18
1806	교촌	영광군 영광읍 교촌리	9	3	5.0	0.067	토지계	(주)디엠이테크	'18
1807	성동	영광군 영광읍 연성리	9	3	4.2	0.069	토지계	(주)디엠이테크	'18

번호	시설명	주소	조사날짜		TOC (mg/L)	T-P (mg/L)	주 오염원	분석기관	조사년도
			월	일					
1808	입동	영광군 영광읍 연성리	9	3	5.9	0.819	토지계	(주)디엠이테크	'18
1809	고무	영광군 영광읍 연성리	9	3	8.4	2.832	토지계	(주)디엠이테크	'18
1810	월평	영광군 영광읍 월평리	9	5	4.6	1.754	토지계	(주)디엠이테크	'18
1811	주만	영광군 영광읍 단주리	9	5	3.7	0.071	토지계	(주)디엠이테크	'18
1812	백동	영광군 영광읍 덕호리	9	5	5.0	0.353	토지계	(주)디엠이테크	'18
1813	칠백	영광군 영광읍 양평리	9	5	5.0	0.074	토지계	(주)디엠이테크	'18
1814	입석	영광군 영광읍 입석리	9	5	6.8	0.336	토지계	(주)디엠이테크	'18
1815	녹사	영광군 영광읍 녹사리	9	5	5.3	0.231	토지계	(주)디엠이테크	'18
1816	도양	영광군 영광읍 녹사리	9	5	3.5	0.208	토지계	(주)디엠이테크	'18
1817	세월	영광군 영광읍 학정리	9	5	5.1	0.140	토지계	(주)디엠이테크	'18
1818	학곡	영광군 영광읍 학정리	9	5	4.8	0.010	토지계	(주)디엠이테크	'18
1819	신만	영광군 영광읍 송림리	9	5	4.2	0.247	토지계	(주)디엠이테크	'18
1820	송림	영광군 영광읍 송림리	9	5	7.2	0.240	토지계	(주)디엠이테크	'18
1821	구호	영광군 백수읍 길용리	9	3	3.0	0.107	토지계	(주)디엠이테크	'18
1822	길용	영광군 백수읍 길용리	9	3	1.2	0.052	토지계	(주)디엠이테크	'18
1823	용암	영광군 백수읍 길용리	9	3	2.4	0.123	토지계	(주)디엠이테크	'18
1824	대흥	영광군 백수읍 천정리	9	3	1.0	0.032	토지계	(주)디엠이테크	'18
1825	월계	영광군 백수읍 장산리	9	3	0.6	0.040	토지계	(주)디엠이테크	'18
1826	장동	영광군 백수읍 장산리	9	3	0.9	0.115	토지계	(주)디엠이테크	'18
1827	상둔	영광군 백수읍 장산리	9	3	0.8	0.060	토지계	(주)디엠이테크	'18
1828	운정	영광군 백수읍 장산리	9	3	1.1	0.056	토지계	(주)디엠이테크	'18
1829	월산	영광군 백수읍 논산리	9	3	2.6	0.062	토지계	(주)디엠이테크	'18
1830	칠백	영광군 백수읍 양성리	9	5	2.6	0.012	토지계	(주)디엠이테크	'18
1831	한시	영광군 백수읍 구수리	9	3	2.5	0.013	토지계	(주)디엠이테크	'18
1832	상봉	영광군 흥농읍 상하리	9	5	4.3	0.524	토지계	(주)디엠이테크	'18
1833	상하	영광군 흥농읍 상하리	9	3	3.7	0.228	토지계	(주)디엠이테크	'18
1834	죽동	영광군 흥농읍 성산리	9	5	1.5	0.123	토지계	(주)디엠이테크	'18
1835	양지	영광군 흥농읍 성산리	9	5	6.2	0.115	토지계	(주)디엠이테크	'18
1836	성산	영광군 흥농읍 성산리	9	5	5.1	0.008	토지계	(주)디엠이테크	'18
1837	상삼	영광군 흥농읍 진덕리	9	3	3.0	0.109	토지계	(주)디엠이테크	'18
1838	풍암	영광군 흥농읍 월암리	9	5	5.4	0.016	토지계	(주)디엠이테크	'18
1839	황곡	영광군 흥농읍 가곡리	9	3	4.7	0.046	토지계	(주)디엠이테크	'18
1840	진정	영광군 흥농읍 가곡리	9	3	4.6	0.051	토지계	(주)디엠이테크	'18
1841	갑촌	영광군 흥농읍 신석리	9	3	5.1	0.028	토지계	(주)디엠이테크	'18
1842	상평	영광군 대마면 남산리	9	3	4.9	0.173	토지계	(주)디엠이테크	'18
1843	구천	영광군 대마면 남산리	9	3	3.2	0.107	토지계	(주)디엠이테크	'18
1844	죽동	영광군 대마면 송죽리	9	3	1.5	0.123	토지계	(주)디엠이테크	'18
1845	원당	영광군 대마면 화평리	9	3	7.3	0.089	토지계	(주)디엠이테크	'18

번호	시설명	주소	조사날짜		TOC (mg/L)	T-P (mg/L)	주 오염원	분석기관	조사 년도
			월	일					
1846	칠울	영광군 대마면 화평리	9	3	4.9	0.106	토지계	(주)디엠이테크	'18
1847	상화	영광군 대마면 화평리	9	3	5.2	0.105	토지계	(주)디엠이테크	'18
1848	산정	영광군 대마면 화평리	9	3	4.5	0.128	토지계	(주)디엠이테크	'18
1849	우평	영광군 대마면 원흥리	9	3	5.6	0.363	토지계	(주)디엠이테크	'18
1850	우궁	영광군 대마면 원흥리	9	3	3.1	0.177	토지계	(주)디엠이테크	'18
1851	선산	영광군 대마면 성산리	9	3	3.3	0.157	토지계	(주)디엠이테크	'18
1852	장곡	영광군 대마면 성산리	9	3	3.2	0.144	토지계	(주)디엠이테크	'18
1853	생애	영광군 대마면 북평리	9	3	2.3	0.029	토지계	(주)디엠이테크	'18
1854	사동	영광군 묘량면 월암리	9	5	2.7	0.004	토지계	(주)디엠이테크	'18
1855	밀등	장성군 장성읍 성산리	9	3	2.2	0.005	토지계	(주)디엠이테크	'18
1856	구산	장성군 장성읍 영천리	9	3	1.8	0.004	토지계	(주)디엠이테크	'18
1857	단광1	장성군 장성읍 단광리	9	4	1.6	0.002	토지계	(주)디엠이테크	'18
1858	구암	장성군 장성읍 안평리	9	4	1.9	0.004	축산계	(주)디엠이테크	'18
1859	구신1	장성군 장성읍 덕진리	9	5	1.7	0.002	토지계	(주)디엠이테크	'18
1860	구신2	장성군 장성읍 덕진리	9	5	1.6	0.002	토지계	(주)디엠이테크	'18
1861	베니실	장성군 장성읍 상오리	9	6	1.7	0.005	생활계	(주)디엠이테크	'18
1862	우지	장성군 장성읍 상오리	9	6	1.7	0.006	토지계	(주)디엠이테크	'18
1863	채락	장성군 장성읍 아은리	9	7	1.7	0.006	토지계	(주)디엠이테크	'18
1864	온곡	장성군 진원면 울곡리	9	7	1.5	0.001	토지계	(주)디엠이테크	'18
1865	고산	장성군 진원면 진원리	9	7	1.6	0.002	토지계	(주)디엠이테크	'18
1866	상림	장성군 진원면 상림리	9	7	1.6	0.003	토지계	(주)디엠이테크	'18
1867	오봉	장성군 진원면 상림리	9	7	1.7	0.006	토지계	(주)디엠이테크	'18
1868	마흥	장성군 남면 분향리	9	7	1.8	0.003	생활계	(주)디엠이테크	'18
1869	외마	장성군 남면 마령리	9	7	1.7	0.002	토지계	(주)디엠이테크	'18
1870	황산	장성군 동화면 남산리	9	7	1.5	0.002	토지계	(주)디엠이테크	'18
1871	만화	장성군 동화면 월산리	9	10	1.6	0.001	토지계	(주)디엠이테크	'18
1872	초지	장성군 동화면 월산리	9	10	1.7	0.005	토지계	(주)디엠이테크	'18
1873	초지하	장성군 동화면 월산리	9	10	1.8	0.004	토지계	(주)디엠이테크	'18
1874	삼용	장성군 동화면 구룡리	9	10	1.7	0.002	토지계	(주)디엠이테크	'18
1875	구룡	장성군 동화면 구룡리	9	10	1.9	0.005	토지계	(주)디엠이테크	'18
1876	송계	장성군 동화면 송계리	9	10	1.7	0.003	토지계	(주)디엠이테크	'18
1877	월양	완도군 신지면 월양리	9	4	1.9	0.013	토지계	(주)디엠이테크	'18
1878	동고	완도군 신지면 동고리	9	4	2.6	0.105	토지계	(주)디엠이테크	'18
1879	세동	완도군 고금면 세동리	9	4	3.6	0.066	토지계	(주)디엠이테크	'18
1880	내동	완도군 고금면 세동리	9	4	4.4	0.075	토지계	(주)디엠이테크	'18
1881	항동	완도군 고금면 세동리	9	4	1.5	0.010	토지계	(주)디엠이테크	'18
1882	여동	완도군 약산면 우두리	9	4	1.9	0.030	토지계	(주)디엠이테크	'18
1883	화가	완도군 약산면 우두리	9	4	3.9	0.051	토지계	(주)디엠이테크	'18

번호	시설명	주소	조사날짜		TOC (mg/L)	T-P (mg/L)	주 오염원	분석기관	조사년도
			월	일					
1884	천동2	완도군 약산면 우두리	9	4	2.9	0.088	토지계	(주)디엠이테크	'18
1885	천동1	완도군 약산면 우두리	9	4	2.8	0.016	토지계	(주)디엠이테크	'18
1886	당목	완도군 약산면 해동리	9	4	3.4	0.063	토지계	(주)디엠이테크	'18
1887	구장	완도군 청산면 읍리	9	4	1.0	0.004	토지계	(주)디엠이테크	'18
1888	신평	완도군 청산면 부흥리	9	4	1.0	0.011	토지계	(주)디엠이테크	'18
1889	지리	완도군 청산면 지리	9	4	1.2	0.032	토지계	(주)디엠이테크	'18
1890	동외	진도군 진도읍 동외리	9	6	2.9	0.101	토지계	(주)디엠이테크	'18
1891	쌍정	진도군 진도읍 쌍정리	9	6	4.0	0.041	토지계	(주)디엠이테크	'18
1892	지도	진도군 진도읍 포산리	9	6	4.3	0.016	토지계	(주)디엠이테크	'18
1893	포산	진도군 진도읍 포산리	9	6	3.9	0.271	토지계	(주)디엠이테크	'18
1894	수유	진도군 진도읍 수유리	9	6	4.4	0.145	토지계	(주)디엠이테크	'18
1895	월평	진도군 진도읍 수유리	9	6	3.0	0.078	토지계	(주)디엠이테크	'18
1896	나리1	진도군 군내면 나리	9	5	4.6	0.204	토지계	(주)디엠이테크	'18
1897	나리2	진도군 군내면 나리	9	5	2.8	0.009	토지계	(주)디엠이테크	'18
1898	녹진	진도군 군내면 녹진리	9	5	6.5	0.677	토지계	(주)디엠이테크	'18
1899	망금	진도군 군내면 녹진리	9	5	4.7	0.495	토지계	(주)디엠이테크	'18
1900	큰들	진도군 군내면 녹진리	9	5	6.1	0.092	토지계	(주)디엠이테크	'18
1901	대사	진도군 군내면 녹진리	9	5	4.7	0.182	토지계	(주)디엠이테크	'18
1902	용인	진도군 군내면 덕병리	9	5	2.7	0.028	토지계	(주)디엠이테크	'18
1903	신동2	진도군 군내면 둔전리	9	5	3.7	0.010	토지계	(주)디엠이테크	'18
1904	신동3	진도군 군내면 둔전리	9	5	4.2	0.059	토지계	(주)디엠이테크	'18
1905	둔전	진도군 군내면 둔전리	9	5	2.9	0.041	토지계	(주)디엠이테크	'18
1906	용장	진도군 군내면 용장리	9	5	3.1	0.063	토지계	(주)디엠이테크	'18
1907	상가	진도군 군내면 송산리	9	5	2.2	0.017	토지계	(주)디엠이테크	'18
1908	송산	진도군 군내면 송산리	9	5	3.9	0.069	토지계	(주)디엠이테크	'18
1909	유동	진도군 군내면 월가리	9	6	2.6	0.043	토지계	(주)디엠이테크	'18
1910	정자	진도군 군내면 정자리	9	6	2.3	0.054	토지계	(주)디엠이테크	'18
1911	석현	진도군 고군면 석현리	9	6	3.3	0.022	토지계	(주)디엠이테크	'18
1912	도평	진도군 고군면 도평리	9	5	3.0	0.224	토지계	(주)디엠이테크	'18
1913	오류1	진도군 고군면 오류리	9	5	4.9	0.491	토지계	(주)디엠이테크	'18
1914	오류2	진도군 고군면 오류리	9	5	5.3	0.498	토지계	(주)디엠이테크	'18
1915	오산	진도군 고군면 오산리	9	5	2.0	0.023	토지계	(주)디엠이테크	'18
1916	지막1	진도군 고군면 지막리	9	5	1.2	0.036	토지계	(주)디엠이테크	'18
1917	모사	진도군 고군면 향동리	9	5	2.2	0.057	토지계	(주)디엠이테크	'18
1918	향동	진도군 고군면 향동리	9	5	1.2	0.012	토지계	(주)디엠이테크	'18
1919	회동	진도군 고군면 금계리	9	5	1.6	0.091	토지계	(주)디엠이테크	'18
1920	둔곡	신안군 지도읍 내양리	9	18	7.1	0.073	토지계	(주)디엠이테크	'18
1921	적동	신안군 지도읍 내양리	9	18	3.2	0.078	토지계	(주)디엠이테크	'18

번호	시설명	주소	조사날짜		TOC (mg/L)	T-P (mg/L)	주 오염원	분석기관	조사 년도
			월	일					
1922	송황	신안군 지도읍 내양리	9	18	2.3	0.020	생활계	(주)디엠이테크	'18
1923	황금	신안군 지도읍 봉리	9	18	4.3	0.521	토지계	(주)디엠이테크	'18
1924	취동	신안군 지도읍 봉리	9	18	3.3	0.049	토지계	(주)디엠이테크	'18
1925	소금출	신안군 지도읍 봉리	9	18	3.9	0.029	토지계	(주)디엠이테크	'18
1926	금출	신안군 지도읍 감정리	9	18	3.4	0.080	토지계	(주)디엠이테크	'18
1927	조비1	신안군 지도읍 감정리	9	18	2.9	0.136	토지계	(주)디엠이테크	'18
1928	탄동1	신안군 지도읍 탄동리	9	13	3.0	0.012	토지계	(주)디엠이테크	'18
1929	주동1	신안군 지도읍 선도리	9	11	3.8	0.128	토지계	(주)디엠이테크	'18
1930	주동3	신안군 지도읍 선도리	9	11	3.3	0.195	토지계	(주)디엠이테크	'18
1931	북촌	신안군 지도읍 선도리	9	11	3.9	0.146	토지계	(주)디엠이테크	'18
1932	대촌	신안군 지도읍 선도리	9	11	3.2	0.042	토지계	(주)디엠이테크	'18
1933	주동2	신안군 지도읍 선도리	9	11	4.5	0.287	토지계	(주)디엠이테크	'18
1934	매개	신안군 지도읍 선도리	9	11	4.9	0.050	토지계	(주)디엠이테크	'18
1935	고장	신안군 압해읍 고이리	9	11	3.2	0.010	토지계	(주)디엠이테크	'18
1936	대동	신안군 압해읍 매화리	9	12	4.8	0.008	토지계	(주)디엠이테크	'18
1937	매화	신안군 압해읍 매화리	9	12	4.2	0.010	토지계	(주)디엠이테크	'18
1938	산두	신안군 압해읍 매화리	9	12	4.5	0.015	토지계	(주)디엠이테크	'18
1939	대장	신안군 신의면 상태서리	8	21	4.0	0.018	토지계	(주)디엠이테크	'18
1940	염분	신안군 신의면 상태서리	8	21	3.6	0.028	토지계	(주)디엠이테크	'18
1941	소장	신안군 신의면 상태서리	8	21	6.2	0.121	토지계	(주)디엠이테크	'18
1942	모농	신안군 신의면 상태동리	8	21	6.6	0.094	토지계	(주)디엠이테크	'18
1943	구만2	신안군 신의면 하태동리	8	21	11.7	0.314	토지계	(주)디엠이테크	'18
1944	죽두	신안군 장산면 오음리	9	4	4.9	0.222	토지계	(주)디엠이테크	'18
1945	도창	신안군 장산면 도창리	9	4	5.6	0.438	토지계	(주)디엠이테크	'18
1946	마초	신안군 장산면 공수리	9	4	8.0	1.496	토지계	(주)디엠이테크	'18
1947	상용	신안군 장산면 팽진리	9	4	6.6	1.547	토지계	(주)디엠이테크	'18
1948	신촌	신안군 장산면 다수리	9	4	4.7	0.212	토지계	(주)디엠이테크	'18
1949	월산	신안군 장산면 다수리	9	4	11.6	0.965	토지계	(주)디엠이테크	'18
1950	성주골	신안군 장산면 다수리	9	4	5.7	0.018	토지계	(주)디엠이테크	'18
1951	다수	신안군 장산면 다수리	9	4	4.3	0.012	토지계	(주)디엠이테크	'18
1952	금산1	신안군 안좌면 금산리	8	20	7.7	0.147	생활계	(주)디엠이테크	'18
1953	탄동2	신안군 안좌면 탄동리	8	20	5.2	0.126	토지계	(주)디엠이테크	'18
1954	금산2	신안군 안좌면 탄동리	8	20	4.1	0.033	토지계	(주)디엠이테크	'18
1955	탄동3	신안군 안좌면 탄동리	8	20	11.5	0.227	토지계	(주)디엠이테크	'18
1956	산두	신안군 안좌면 산두리	8	20	9.8	0.236	토지계	(주)디엠이테크	'18
1957	존포	신안군 안좌면 대리	8	20	7.6	0.320	토지계	(주)디엠이테크	'18
1958	자라	신안군 안좌면 자라리	8	20	8.5	0.289	토지계	(주)디엠이테크	'18
1959	돌산	신안군 안좌면 향목리	8	20	5.4	0.107	토지계	(주)디엠이테크	'18

번호	시설명	주소	조사날짜		TOC (mg/L)	T-P (mg/L)	주 오염원	분석기관	조사년도
			월	일					
1960	포수	신안군 안좌면 여흘리	8	20	6.8	0.139	토지계	(주)디엠이테크	'18
1961	소척	신안군 안좌면 대척리	8	20	4.4	0.120	토지계	(주)디엠이테크	'18
1962	대척	신안군 안좌면 대척리	8	20	8.2	0.435	토지계	(주)디엠이테크	'18
1963	전우	신안군 안좌면 대척리	8	20	8.4	0.393	토지계	(주)디엠이테크	'18
1964	대탄	신안군 안좌면 대척리	8	20	7.7	0.230	토지계	(주)디엠이테크	'18
1965	방월	신안군 안좌면 방월리	8	20	6.3	0.198	토지계	(주)디엠이테크	'18
1966	시서1	신안군 안좌면 시서리	8	20	7.0	0.327	생활계	(주)디엠이테크	'18
1967	읍동	신안군 안좌면 읍동리	8	20	6.4	0.245	생활계	(주)디엠이테크	'18

4.2.14 경상북도

번호	시설명	주소	조사날짜		TOC (mg/L)	T-P (mg/L)	주 오염원	분석기관	조사년도
			월	일					
1968	성동	포항시 남구 구룡포읍	6	22	3.6	0.021	토지계	(주)한국이엔씨	'18
1969	대평	포항시 남구 구룡포읍	6	22	4.9	0.069	토지계	(주)한국이엔씨	'18
1970	도구정지	포항시 남구 구룡포읍	6	22	6.0	0.019	토지계	(주)한국이엔씨	'18
1971	하정	포항시 남구 구룡포읍	6	22	1.8	0.007	토지계	(주)한국이엔씨	'18
1972	눌태	포항시 남구 구룡포읍	6	22	3.9	0.164	토지계	(주)한국이엔씨	'18
1973	봉학	포항시 남구 연일읍	6	25	6.0	0.033	토지계	(주)한국이엔씨	'18
1974	원곡	포항시 남구 연일읍	6	22	5.4	0.040	토지계	(주)한국이엔씨	'18
1975	중단	포항시 남구 연일읍	6	25	3.9	0.146	토지계	(주)한국이엔씨	'18
1976	용산	포항시 남구 연일읍	6	25	6.3	0.049	토지계	(주)한국이엔씨	'18
1977	갈평	포항시 남구 오천읍	6	25	3.9	0.048	토지계	(주)한국이엔씨	'18
1978	문충	포항시 남구 오천읍	6	25	2.9	0.033	토지계	(주)한국이엔씨	'18
1979	원세계	포항시 남구 오천읍	6	25	6.0	0.044	토지계	(주)한국이엔씨	'18
1980	대안	포항시 북구 용흥동	6	25	10.3	0.361	토지계	(주)한국이엔씨	'18
1981	아치	포항시 북구 우현동	6	25	10.6	0.084	토지계	(주)한국이엔씨	'18
1982	이곡	포항시 북구 장성동	6	21	9.1	0.135	토지계	(주)한국이엔씨	'18
1983	사랑	포항시 북구 양덕동	6	21	4.0	0.000	토지계	(주)한국이엔씨	'18
1984	갈밭	포항시 북구 양덕동	6	21	4.6	0.023	토지계	(주)한국이엔씨	'18
1985	지산	포항시 북구 흥해읍	6	25	9.9	0.069	생활계	(주)한국이엔씨	'18
1986	남실	포항시 북구 흥해읍	7	17	0.9	0.009	토지계	(주)한국이엔씨	'18
1987	신장	포항시 북구 신광면	7	17	5.5	0.068	토지계	(주)한국이엔씨	'18
1988	후지	포항시 북구 신광면	7	17	7.0	0.058	토지계	(주)한국이엔씨	'18
1989	냉수	포항시 북구 신광면	7	17	4.2	0.021	토지계	(주)한국이엔씨	'18
1990	기증	포항시 북구 신광면	7	17	8.2	0.068	축산계	(주)한국이엔씨	'18
1991	흥곡1	포항시 북구 신광면	7	17	3.0	0.021	토지계	(주)한국이엔씨	'18
1992	은곡	포항시 북구 신광면	7	17	2.8	0.141	토지계	(주)한국이엔씨	'18

번호	시설명	주소	조사날짜		TOC (mg/L)	T-P (mg/L)	주 오염원	분석기관	조사 년도
			월	일					
1993	엄골	포항시 북구 신광면	7	17	7.0	0.141	토지계	(주)한국이엔씨	'18
1994	우각1	포항시 북구 신광면	7	17	4.7	0.039	토지계	(주)한국이엔씨	'18
1995	지리골	포항시 북구 청하면	7	17	5.6	0.021	토지계	(주)한국이엔씨	'18
1996	새정	포항시 북구 청하면	7	19	5.5	0.016	토지계	(주)한국이엔씨	'18
1997	이가1	포항시 북구 청하면	7	17	6.1	0.023	토지계	(주)한국이엔씨	'18
1998	청진	포항시 북구 청하면	7	19	6.0	0.018	토지계	(주)한국이엔씨	'18
1999	노곡	포항시 북구 청하면	7	19	2.2	0.014	토지계	(주)한국이엔씨	'18
2000	안들	포항시 북구 청하면	7	17	2.0	0.007	토지계	(주)한국이엔씨	'18
2001	제일	포항시 북구 청하면	7	19	4.6	0.023	토지계	(주)한국이엔씨	'18
2002	소동	포항시 북구 청하면	7	19	7.9	0.014	토지계	(주)한국이엔씨	'18
2003	이곡	포항시 북구 청하면	7	19	4.4	0.016	토지계	(주)한국이엔씨	'18
2004	복골	포항시 북구 기계면	8	30	1.9	0.026	토지계	(주)한국이엔씨	'18
2005	모시밭골	포항시 북구 기계면	8	30	3.2	0.019	토지계	(주)한국이엔씨	'18
2006	큰두들	포항시 북구 기계면	8	30	4.4	0.131	토지계	(주)한국이엔씨	'18
2007	봉계	포항시 북구 기계면	9	4	2.4	0.044	생활계	(주)한국이엔씨	'18
2008	무등골	포항시 북구 기계면	9	4	4.1	0.096	토지계	(주)한국이엔씨	'18
2009	용치	포항시 북구 기계면	9	4	3.5	0.122	토지계	(주)한국이엔씨	'18
2010	계전	포항시 북구 기계면	9	4	3.6	0.042	토지계	(주)한국이엔씨	'18
2011	당곡	포항시 북구 기계면	9	4	2.7	0.038	토지계	(주)한국이엔씨	'18
2012	마당	포항시 북구 기계면	9	4	3.0	0.049	토지계	(주)한국이엔씨	'18
2013	살막	포항시 북구 기계면	9	4	5.6	0.023	토지계	(주)한국이엔씨	'18
2014	서리골	포항시 북구 죽장면	9	3	2.2	0.018	토지계	(주)한국이엔씨	'18
2015	사곡	포항시 북구 죽장면	9	3	1.7	0.009	토지계	(주)한국이엔씨	'18
2016	등골	포항시 북구 죽장면	9	3	4.2	0.033	토지계	(주)한국이엔씨	'18
2017	석계	포항시 북구 죽장면	9	3	2.7	0.014	토지계	(주)한국이엔씨	'18
2018	비계시	포항시 북구 죽장면	9	3	4.2	0.042	토지계	(주)한국이엔씨	'18
2019	웃골	포항시 북구 죽장면	9	3	5.0	0.032	토지계	(주)한국이엔씨	'18
2020	강당	경주시 탑동	8	22	3.2	0.063	토지계	(주)한국이엔씨	'18
2021	식화	경주시 탑동	8	22	2.7	0.042	토지계	(주)한국이엔씨	'18
2022	능남	경주시 서악동	8	22	4.7	0.016	토지계	(주)한국이엔씨	'18
2023	와산	경주시 효현동	8	22	4.4	0.019	토지계	(주)한국이엔씨	'18
2024	와룡	경주시 효현동	8	22	1.9	0.016	토지계	(주)한국이엔씨	'18
2025	제공	경주시 광명동	9	3	2.7	0.028	토지계	(주)한국이엔씨	'18
2026	화절	경주시 광명동	9	3	2.6	0.042	토지계	(주)한국이엔씨	'18
2027	형산	경주시 도지동	8	22	4.2	0.047	생활계	(주)한국이엔씨	'18
2028	옥포	경주시 배반동	8	22	4.5	0.028	생활계	(주)한국이엔씨	'18
2029	대곡	경주시 보문동	8	22	2.1	0.051	토지계	(주)한국이엔씨	'18
2030	쌍지	경주시 보문동	8	22	4.5	0.074	토지계	(주)한국이엔씨	'18

번호	시설명	주소	조사날짜		TOC (mg/L)	T-P (mg/L)	주 오염원	분석기관	조사년도
			월	일					
2031	다불	경주시 용강동	8	22	3.0	0.070	토지계	(주)한국이엔씨	'18
2032	사리	경주시 평동	9	3	5.4	0.044	토지계	(주)한국이엔씨	'18
2033	운운골	경주시 구정동	9	3	1.4	0.049	토지계	(주)한국이엔씨	'18
2034	피박	경주시 구정동	9	3	1.4	0.040	토지계	(주)한국이엔씨	'18
2035	탑곡	경주시 마동	8	22	2.1	0.032	토지계	(주)한국이엔씨	'18
2036	분점	경주시 하동	8	22	3.1	0.040	토지계	(주)한국이엔씨	'18
2037	오곡	경주시 하동	8	22	1.5	0.028	토지계	(주)한국이엔씨	'18
2038	풍녕	경주시 천군동	8	22	3.2	0.067	토지계	(주)한국이엔씨	'18
2039	소맥	경주시 천군동	8	22	1.7	0.026	토지계	(주)한국이엔씨	'18
2040	어봉곡	경주시 천군동	8	22	3.4	0.026	토지계	(주)한국이엔씨	'18
2041	감곡	경주시 천군동	9	5	2.7	0.040	토지계	(주)한국이엔씨	'18
2042	큰골	경주시 암곡동	8	22	5.0	0.074	토지계	(주)한국이엔씨	'18
2043	연정	경주시 손곡동	8	22	2.1	0.040	토지계	(주)한국이엔씨	'18
2044	두대	경주시 율동	8	22	2.1	0.076	생활계	(주)한국이엔씨	'18
2045	터진	경주시 배동	8	22	2.5	0.030	토지계	(주)한국이엔씨	'18
2046	배상	경주시 배동	8	22	3.2	0.056	토지계	(주)한국이엔씨	'18
2047	희곡	경주시 감포읍 대본리	9	3	2.1	0.075	토지계	(주)한국이엔씨	'18
2048	상오이곡	경주시 감포읍 전동리	9	3	1.4	0.028	토지계	(주)한국이엔씨	'18
2049	덕곡	경주시 감포읍 전동리	9	3	2.8	0.100	토지계	(주)한국이엔씨	'18
2050	하이곡	경주시 감포읍 전동리	9	3	3.3	0.190	토지계	(주)한국이엔씨	'18
2051	노루곡	경주시 감포읍 노동리	9	3	3.1	0.056	토지계	(주)한국이엔씨	'18
2052	거치곡	경주시 감포읍 팔조리	9	4	2.6	0.095	토지계	(주)한국이엔씨	'18
2053	오이곡	경주시 감포읍 호동리	9	4	2.1	0.083	토지계	(주)한국이엔씨	'18
2054	성봉	경주시 감포읍 감포리	9	4	1.5	0.046	토지계	(주)한국이엔씨	'18
2055	오곡	경주시 감포읍 감포리	9	4	2.4	0.058	토지계	(주)한국이엔씨	'18
2056	갑산	경주시 안강읍 갑산리	9	4	5.5	0.195	토지계	(주)한국이엔씨	'18
2057	대밭곡	경주시 안강읍 노당리	9	4	6.5	0.042	토지계	(주)한국이엔씨	'18
2058	남산	경주시 안강읍 노당리	9	5	5.6	0.290	토지계	(주)한국이엔씨	'18
2059	사리골	경주시 안강읍 노당리	9	5	2.9	0.112	토지계	(주)한국이엔씨	'18
2060	섬촌	경주시 안강읍 옥산리	9	5	3.9	0.018	토지계	(주)한국이엔씨	'18
2061	유곡	경주시 안강읍 두류리	9	5	5.8	0.046	토지계	(주)한국이엔씨	'18
2062	범상곡	경주시 안강읍 두류리	9	3	5.1	0.032	토지계	(주)한국이엔씨	'18
2063	불미곡	경주시 안강읍 하곡리	9	3	4.4	0.037	생활계	(주)한국이엔씨	'18
2064	금곡	경주시 안강읍 강교리	9	3	3.5	0.081	토지계	(주)한국이엔씨	'18
2065	상피일	경주시 안강읍 산대리	9	6	5.4	0.053	토지계	(주)한국이엔씨	'18
2066	안전	경주시 안강읍 산대리	9	6	4.6	0.030	토지계	(주)한국이엔씨	'18
2067	원곡	경주시 안강읍 청령리	9	6	1.4	0.014	토지계	(주)한국이엔씨	'18
2068	범타	경주시 건천읍 대곡리	9	3	3.5	0.046	토지계	(주)한국이엔씨	'18

번호	시설명	주소	조사날짜		TOC (mg/L)	T-P (mg/L)	주 오염원	분석기관	조사 년도
			월	일					
2069	외골	경주시 건천읍 용명리	8	22	6.0	0.134	토지계	(주)한국이엔씨	'18
2070	군수방	경주시 건천읍 용명리	8	22	3.7	0.028	토지계	(주)한국이엔씨	'18
2071	탑골	경주시 건천읍 용명리	8	22	2.3	0.042	토지계	(주)한국이엔씨	'18
2072	옥수골	경주시 건천읍 용명리	9	4	0.5	0.019	토지계	(주)한국이엔씨	'18
2073	땅골	경주시 건천읍 송선리	9	4	0.4	0.028	토지계	(주)한국이엔씨	'18
2074	신흥	경주시 건천읍 화천리	8	22	3.0	0.058	토지계	(주)한국이엔씨	'18
2075	당사	경주시 건천읍 화천리	8	22	3.1	0.054	토지계	(주)한국이엔씨	'18
2076	머느리	경주시 건천읍 모량리	8	22	2.7	0.023	토지계	(주)한국이엔씨	'18
2077	정골	경주시 건천읍 방내리	9	6	3.7	0.028	토지계	(주)한국이엔씨	'18
2078	배앞골	경주시 건천읍 조전리	8	22	3.4	0.014	토지계	(주)한국이엔씨	'18
2079	배병들	경주시 건천읍 조전리	8	22	2.7	0.350	토지계	(주)한국이엔씨	'18
2080	백골	경주시 건천읍 조전리	8	22	2.8	0.042	토지계	(주)한국이엔씨	'18
2081	삼태	경주시 외동읍 석계리	9	4	2.5	0.068	토지계	(주)한국이엔씨	'18
2082	뽕당	경주시 외동읍 냉천리	9	4	2.4	0.093	토지계	(주)한국이엔씨	'18
2083	사곡	경주시 외동읍 말방리	9	4	1.3	0.053	토지계	(주)한국이엔씨	'18
2084	신계	경주시 외동읍 신계리	9	4	1.3	0.051	토지계	(주)한국이엔씨	'18
2085	원동	경주시 산내면 감산리	9	3	2.3	0.053	토지계	(주)한국이엔씨	'18
2086	장척	경주시 산내면 일부리	9	4	6.2	0.193	토지계	(주)한국이엔씨	'18
2087	도독곡	경주시 서면 아화리	9	6	2.9	0.346	토지계	(주)한국이엔씨	'18
2088	애기	경주시 서면 아화리	9	3	5.6	0.614	토지계	(주)한국이엔씨	'18
2089	뚝들(두달)	경주시 서면 아화리	9	6	1.3	0.053	토지계	(주)한국이엔씨	'18
2090	빠골새	경주시 서면 아화리	9	6	5.2	0.035	토지계	(주)한국이엔씨	'18
2091	오롱곡	경주시 서면 아화리	9	3	4.7	0.028	토지계	(주)한국이엔씨	'18
2092	새뚫안길뚫	경주시 서면 아화리	9	4	5.4	0.032	토지계	(주)한국이엔씨	'18
2093	울전	경주시 서면 운대리	9	4	2.4	0.046	토지계	(주)한국이엔씨	'18
2094	죽전	경주시 서면 운대리	9	6	2.4	0.046	토지계	(주)한국이엔씨	'18
2095	숫목	경주시 현곡면 하구리	9	3	4.8	0.056	토지계	(주)한국이엔씨	'18
2096	뒷못	경주시 현곡면 하구리	9	4	1.8	0.086	토지계	(주)한국이엔씨	'18
2097	웃밭	김천시 남면 초곡리	7	13	6.7	0.349	토지계	(주)한국이엔씨	'18
2098	오룡	김천시 개령면 신룡리	7	12	6.2	0.027	토지계	(주)한국이엔씨	'18
2099	서부	김천시 개령면 덕촌리	7	12	6.0	0.247	토지계	(주)한국이엔씨	'18
2100	자방	김천시 개령면 덕촌리	7	12	13.5	0.118	토지계	(주)한국이엔씨	'18
2101	산당	김천시 개령면 덕촌리	7	12	7.5	0.198	토지계	(주)한국이엔씨	'18
2102	잣골	김천시 개령면 양천리	7	13	3.9	0.062	토지계	(주)한국이엔씨	'18
2103	남밭	김천시 개령면 남전리	7	12	3.8	0.065	토지계	(주)한국이엔씨	'18
2104	남전	김천시 개령면 남전리	7	12	4.1	0.062	토지계	(주)한국이엔씨	'18
2105	건들	김천시 개령면 남전리	7	12	7.8	0.199	토지계	(주)한국이엔씨	'18
2106	용정	김천시 개령면 남전리	7	12	7.8	0.148	토지계	(주)한국이엔씨	'18

번호	시설명	주소	조사날짜		TOC (mg/L)	T-P (mg/L)	주 오염원	분석기관	조사년도
			월	일					
2107	송림	김천시 감문면 금라리	7	13	9.0	0.113	토지계	(주)한국이엔씨	'18
2108	장전	김천시 감문면 금라리	7	13	6.1	0.095	토지계	(주)한국이엔씨	'18
2109	배미	김천시 감문면 은림리	7	13	12.3	0.090	토지계	(주)한국이엔씨	'18
2110	춘우	김천시 감문면 도명리	7	13	10.4	0.104	토지계	(주)한국이엔씨	'18
2111	도명	김천시 감문면 도명리	7	13	8.2	0.116	토지계	(주)한국이엔씨	'18
2112	상여	김천시 감문면 문무리	7	13	6.7	0.037	생활계	(주)한국이엔씨	'18
2113	하여	김천시 감문면 문무리	7	16	5.2	0.025	생활계	(주)한국이엔씨	'18
2114	장전(문무)	김천시 감문면 문무리	7	16	4.5	0.109	생활계	(주)한국이엔씨	'18
2115	문무	김천시 감문면 문무리	7	16	6.6	0.332	생활계	(주)한국이엔씨	'18
2116	남곡	김천시 감문면 남곡리	7	16	3.3	0.016	생활계	(주)한국이엔씨	'18
2117	백운	김천시 감문면 남곡리	7	16	5.7	0.016	생활계	(주)한국이엔씨	'18
2118	가장	김천시 감문면 남곡리	7	16	6.4	0.033	생활계	(주)한국이엔씨	'18
2119	너말	김천시 감문면 남곡리	7	16	4.8	0.030	생활계	(주)한국이엔씨	'18
2120	봉골	김천시 감문면 남곡리	7	16	7.3	0.035	생활계	(주)한국이엔씨	'18
2121	골안	김천시 감문면 송북리	7	17	4.8	0.025	토지계	(주)한국이엔씨	'18
2122	중터	김천시 감문면 송북리	7	17	6.0	0.035	토지계	(주)한국이엔씨	'18
2123	송북	김천시 감문면 송북리	7	17	7.0	0.030	토지계	(주)한국이엔씨	'18
2124	집실	김천시 감문면 송북리	7	17	12.5	0.026	토지계	(주)한국이엔씨	'18
2125	위곡	김천시 감문면 금곡리	7	24	3.9	0.054	토지계	(주)한국이엔씨	'18
2126	송림	김천시 감문면 금곡리	7	24	5.6	0.045	토지계	(주)한국이엔씨	'18
2127	금곡	김천시 감문면 금곡리	7	24	6.0	0.047	토지계	(주)한국이엔씨	'18
2128	구릉	김천시 감문면 삼성리	7	24	4.5	0.049	토지계	(주)한국이엔씨	'18
2129	진골	김천시 감문면 삼성리	7	24	4.1	0.049	토지계	(주)한국이엔씨	'18
2130	상봉	김천시 감문면 삼성리	7	24	4.9	0.065	토지계	(주)한국이엔씨	'18
2131	삼성	김천시 감문면 삼성리	7	24	4.6	0.038	토지계	(주)한국이엔씨	'18
2132	가척	김천시 감문면 광덕리	7	24	4.4	0.044	생활계	(주)한국이엔씨	'18
2133	장내	김천시 감문면 광덕리	7	24	4.9	0.040	생활계	(주)한국이엔씨	'18
2134	광덕	김천시 감문면 광덕리	7	24	4.4	0.059	생활계	(주)한국이엔씨	'18
2135	완동	김천시 감문면 태촌리	7	24	4.2	0.044	생활계	(주)한국이엔씨	'18
2136	대양	김천시 감문면 대양리	7	24	4.5	0.028	생활계	(주)한국이엔씨	'18
2137	대양뒤	김천시 감문면 대양리	7	24	4.5	0.032	생활계	(주)한국이엔씨	'18
2138	천동	김천시 감문면 대양리	7	24	4.5	0.070	생활계	(주)한국이엔씨	'18
2139	못골	김천시 감천면 용호리	9	11	2.9	0.065	토지계	(주)한국이엔씨	'18
2140	무릉	김천시 감천면 무안리	9	11	2.3	0.051	토지계	(주)한국이엔씨	'18
2141	큰골	김천시 감천면 무안리	9	11	2.5	0.021	토지계	(주)한국이엔씨	'18
2142	외안	김천시 감천면 무안리	9	13	2.0	0.088	토지계	(주)한국이엔씨	'18
2143	바란	김천시 감천면 무안리	9	13	4.2	0.040	토지계	(주)한국이엔씨	'18
2144	세를	김천시 감천면 광기리	9	13	2.6	0.065	토지계	(주)한국이엔씨	'18

번호	시설명	주소	조사날짜		TOC (mg/L)	T-P (mg/L)	주 오염원	분석기관	조사 년도
			월	일					
2145	강성	김천시 구성면 하강리	9	10	1.6	0.062	토지계	(주)한국이엔씨	'18
2146	여의	김천시 구성면 하강리	9	10	5.2	0.077	토지계	(주)한국이엔씨	'18
2147	소정	김천시 구성면 양각리	9	10	4.3	0.032	토지계	(주)한국이엔씨	'18
2148	먹방	김천시 구성면 양각리	9	10	2.1	0.069	토지계	(주)한국이엔씨	'18
2149	외고	김천시 구성면 흥평리	9	10	1.9	0.026	토지계	(주)한국이엔씨	'18
2150	금곡	김천시 구성면 금평리	9	10	2.4	0.030	토지계	(주)한국이엔씨	'18
2151	팔고개	김천시 구성면 금평리	9	11	1.7	0.067	토지계	(주)한국이엔씨	'18
2152	하두	김천시 구성면 금평리	9	11	1.6	0.033	토지계	(주)한국이엔씨	'18
2153	광수	김천시 구성면 금평리	9	11	3.5	0.040	토지계	(주)한국이엔씨	'18
2154	두둑	김천시 구성면 금평리	9	11	1.6	0.065	토지계	(주)한국이엔씨	'18
2155	미너매	김천시 구성면 임평리	9	11	1.6	0.019	토지계	(주)한국이엔씨	'18
2156	갯골	김천시 구성면 임천리	9	11	2.1	0.026	토지계	(주)한국이엔씨	'18
2157	월계	김천시 구성면 월계리	9	11	1.9	0.037	토지계	(주)한국이엔씨	'18
2158	너터	김천시 구성면 작내리	9	11	2.2	0.040	토지계	(주)한국이엔씨	'18
2159	범어	김천시 구성면 작내리	9	12	2.3	0.032	토지계	(주)한국이엔씨	'18
2160	흙되	김천시 구성면 옹호리	9	12	1.7	0.040	토지계	(주)한국이엔씨	'18
2161	와룡	김천시 구성면 옹호리	9	12	2.2	0.047	토지계	(주)한국이엔씨	'18
2162	복호	김천시 구성면 옹호리	9	12	2.2	0.042	토지계	(주)한국이엔씨	'18
2163	베어	김천시 구성면 상거리	9	13	2.5	0.074	토지계	(주)한국이엔씨	'18
2164	나시리	김천시 구성면 상거리	9	13	3.6	0.044	토지계	(주)한국이엔씨	'18
2165	수도	김천시 구성면 상원리	9	13	1.7	0.028	토지계	(주)한국이엔씨	'18
2166	못골	김천시 구성면 상원리	9	13	3.8	0.058	토지계	(주)한국이엔씨	'18
2167	제봉	안동시 노하동	8	30	3.5	0.346	토지계	(주)한국이엔씨	'18
2168	방곡	안동시 풍산읍 마애리	8	29	5.3	0.115	토지계	(주)한국이엔씨	'18
2169	제비곡	안동시 풍산읍 노리	8	29	3.4	0.053	토지계	(주)한국이엔씨	'18
2170	정산곡	안동시 풍산읍 소산리	8	29	3.9	0.226	토지계	(주)한국이엔씨	'18
2171	용계	안동시 와룡면 주계리	8	30	3.8	0.056	토지계	(주)한국이엔씨	'18
2172	장수곡	안동시 와룡면 지내리	8	30	7.1	0.976	토지계	(주)한국이엔씨	'18
2173	개일	안동시 와룡면 태리	8	30	4.9	0.401	토지계	(주)한국이엔씨	'18
2174	서도촌	안동시 와룡면 태리	8	30	3.6	0.164	토지계	(주)한국이엔씨	'18
2175	옥산	안동시 북후면 도촌리	8	30	3.0	0.012	토지계	(주)한국이엔씨	'18
2176	매일	안동시 북후면 연곡리	8	30	4.0	0.157	토지계	(주)한국이엔씨	'18
2177	당곡	안동시 북후면 월전리	8	30	4.2	0.229	토지계	(주)한국이엔씨	'18
2178	부곡	안동시 서후면 성곡리	8	29	1.8	0.069	토지계	(주)한국이엔씨	'18
2179	대석	안동시 서후면 교리	7	12	4.2	0.814	토지계	(주)한국이엔씨	'18
2180	송내	안동시 서후면 명리	7	12	1.2	0.037	토지계	(주)한국이엔씨	'18
2181	가리골	안동시 풍천면 인금리	8	30	3.7	0.016	토지계	(주)한국이엔씨	'18
2182	못골	안동시 일직면 망호리	7	24	6.2	0.349	토지계	(주)한국이엔씨	'18

번호	시설명	주소	조사날짜		TOC (mg/L)	T-P (mg/L)	주 오염원	분석기관	조사년도
			월	일					
2183	시내미	안동시 일직면 조탑리	8	29	5.6	0.019	토지계	(주)한국이엔씨	'18
2184	구운산	안동시 일직면 운산리	8	29	3.6	0.127	생활계	(주)한국이엔씨	'18
2185	몽곡	안동시 남후면 무릉리	9	5	6.9	0.044	토지계	(주)한국이엔씨	'18
2186	이천	안동시 남선면 이천리	7	17	6.2	0.054	생활계	(주)한국이엔씨	'18
2187	신평	안동시 남선면 신석리	7	17	4.4	0.021	생활계	(주)한국이엔씨	'18
2188	세곡	안동시 임하면 신덕리	9	5	6.5	0.030	토지계	(주)한국이엔씨	'18
2189	개곡	안동시 길안면 만음리	9	5	4.9	0.026	토지계	(주)한국이엔씨	'18
2190	마사	안동시 길안면 송사리	9	5	6.1	0.025	토지계	(주)한국이엔씨	'18
2191	잉골	안동시 길안면 현하리	8	1	3.5	0.026	토지계	(주)한국이엔씨	'18
2192	사곡	안동시 임동면 마리	9	5	6.8	0.063	토지계	(주)한국이엔씨	'18
2193	임당	안동시 임동면 망천리	9	5	6.8	0.032	토지계	(주)한국이엔씨	'18
2194	신기	안동시 예안면 정산리	8	30	8.8	0.032	토지계	(주)한국이엔씨	'18
2195	연곡	안동시 도산면 온혜리	8	30	4.1	0.042	토지계	(주)한국이엔씨	'18
2196	원성	구미시 무을면 무수리	7	12	6.1	0.026	토지계	(주)한국이엔씨	'18
2197	무수	구미시 무을면 무수리	7	12	5.0	0.037	토지계	(주)한국이엔씨	'18
2198	질매실	구미시 무을면 무수리	7	12	7.9	0.148	토지계	(주)한국이엔씨	'18
2199	장자	구미시 무을면 무수리	7	12	5.8	0.028	토지계	(주)한국이엔씨	'18
2200	구평	구미시 무을면 오가리	7	13	7.9	0.051	토지계	(주)한국이엔씨	'18
2201	오가일	구미시 무을면 오가리	7	13	7.0	0.055	토지계	(주)한국이엔씨	'18
2202	오가이	구미시 무을면 오가리	7	13	4.9	0.044	토지계	(주)한국이엔씨	'18
2203	계양지	구미시 무을면 오가리	7	13	6.8	0.090	토지계	(주)한국이엔씨	'18
2204	선들	구미시 무을면 상송리	7	16	4.7	0.026	토지계	(주)한국이엔씨	'18
2205	수다	구미시 무을면 상송리	7	16	4.4	0.037	토지계	(주)한국이엔씨	'18
2206	안실	구미시 무을면 안곡리	7	16	3.6	0.095	토지계	(주)한국이엔씨	'18
2207	송정	구미시 무을면 안곡리	7	16	5.3	0.037	토지계	(주)한국이엔씨	'18
2208	대곡	구미시 무을면 안곡리	7	17	4.7	0.021	토지계	(주)한국이엔씨	'18
2209	산태백	구미시 무을면 안곡리	7	17	5.7	0.035	토지계	(주)한국이엔씨	'18
2210	무등	구미시 무을면 무등리	7	17	5.8	0.039	토지계	(주)한국이엔씨	'18
2211	머무골	구미시 무을면 무등리	7	31	3.2	0.037	토지계	(주)한국이엔씨	'18
2212	원동	구미시 무을면 원리	7	23	5.8	0.068	토지계	(주)한국이엔씨	'18
2213	초막골	구미시 무을면 원리	7	23	5.2	0.021	토지계	(주)한국이엔씨	'18
2214	가내실	구미시 무을면 백자리	7	31	3.6	0.034	토지계	(주)한국이엔씨	'18
2215	내월	구미시 무을면 백자리	7	24	5.7	0.040	토지계	(주)한국이엔씨	'18
2216	웅곡일	구미시 무을면 웅곡리	7	24	3.6	0.033	토지계	(주)한국이엔씨	'18
2217	웅곡이	구미시 무을면 웅곡리	7	24	4.9	0.114	토지계	(주)한국이엔씨	'18
2218	무이	구미시 무을면 무이리	7	17	7.1	0.460	토지계	(주)한국이엔씨	'18
2219	농소	구미시 옥성면 농소리	7	31	2.9	0.035	토지계	(주)한국이엔씨	'18
2220	주아	구미시 옥성면 주아리	7	31	2.6	0.014	토지계	(주)한국이엔씨	'18

번호	시설명	주소	조사날짜		TOC (mg/L)	T-P (mg/L)	주 오염원	분석기관	조사 년도
			월	일					
2221	옥관	구미시 옥성면 옥관리	7	31	4.2	0.049	토지계	(주)한국이엔씨	'18
2222	산촌	구미시 옥성면 산촌리	8	1	3.8	0.037	토지계	(주)한국이엔씨	'18
2223	산골	구미시 옥성면 산촌리	8	1	6.9	0.097	토지계	(주)한국이엔씨	'18
2224	갓골	구미시 옥성면 덕촌리	8	1	7.7	0.469	토지계	(주)한국이엔씨	'18
2225	신기	구미시 옥성면 덕촌리	8	1	3.5	0.019	토지계	(주)한국이엔씨	'18
2226	죽원	구미시 옥성면 대원리	8	1	4.6	0.064	토지계	(주)한국이엔씨	'18
2227	부흥	구미시 산동면 동곡리	7	17	14.3	0.049	생활계	(주)한국이엔씨	'18
2228	재래	구미시 산동면 동곡리	7	17	6.9	0.109	생활계	(주)한국이엔씨	'18
2229	동곡	구미시 산동면 동곡리	7	17	11.6	0.044	생활계	(주)한국이엔씨	'18
2230	동산	구미시 산동면 동곡리	7	17	9.5	0.039	생활계	(주)한국이엔씨	'18
2231	정곡	구미시 산동면 동곡리	7	17	14.1	0.028	생활계	(주)한국이엔씨	'18
2232	큰곡	구미시 산동면 도중리	8	10	4.6	0.111	토지계	(주)한국이엔씨	'18
2233	도중	구미시 산동면 도중리	8	10	2.0	0.014	토지계	(주)한국이엔씨	'18
2234	도리미	구미시 산동면 도중리	7	24	8.9	0.040	토지계	(주)한국이엔씨	'18
2235	적림	구미시 산동면 적림리	8	7	1.8	0.025	토지계	(주)한국이엔씨	'18
2236	사창	구미시 산동면 봉산리	7	24	6.3	0.040	산업계	(주)한국이엔씨	'18
2237	몽대	구미시 산동면 임천리	7	24	10.2	0.051	산업계	(주)한국이엔씨	'18
2238	갈곡	구미시 산동면 임천리	7	24	8.9	0.051	산업계	(주)한국이엔씨	'18
2239	승지	구미시 산동면 임천리	7	24	10.4	0.032	산업계	(주)한국이엔씨	'18
2240	갈곡이	구미시 산동면 인덕리	8	7	4.3	0.033	토지계	(주)한국이엔씨	'18
2241	안문수	구미시 산동면 인덕리	8	7	4.0	0.202	토지계	(주)한국이엔씨	'18
2242	백현	구미시 산동면 백현리	8	7	4.3	0.033	토지계	(주)한국이엔씨	'18
2243	흥정(흥경)	구미시 산동면 백현리	8	10	1.9	0.023	토지계	(주)한국이엔씨	'18
2244	웅현	구미시 산동면 백현리	8	10	2.0	0.030	토지계	(주)한국이엔씨	'18
2245	백현이	구미시 산동면 백현리	8	10	3.9	0.052	토지계	(주)한국이엔씨	'18
2246	송산	구미시 산동면 송산리	8	1	6.2	0.048	생활계	(주)한국이엔씨	'18
2247	자방	구미시 산동면 송산리	8	1	6.1	0.026	토지계	(주)한국이엔씨	'18
2248	한들	구미시 산동면 송산리	8	1	5.6	0.030	토지계	(주)한국이엔씨	'18
2249	정실	구미시 산동면 송산리	8	1	5.1	0.034	토지계	(주)한국이엔씨	'18
2250	대부내	영주시 가흥동	9	6	4.7	0.032	축산계	(주)한국이엔씨	'18
2251	노현	영주시 조암동	9	6	5.3	0.420	토지계	(주)한국이엔씨	'18
2252	전단	영주시 조암동	9	6	3.1	0.063	생활계	(주)한국이엔씨	'18
2253	자라	영주시 적서동	9	6	4.7	0.429	토지계	(주)한국이엔씨	'18
2254	미곡	영주시 풍기읍 미곡리	9	6	3.2	0.144	토지계	(주)한국이엔씨	'18
2255	용천	영주시 풍기읍 금계리	9	6	1.0	0.019	토지계	(주)한국이엔씨	'18
2256	용산골	영주시 풍기읍 백리	9	6	0.9	0.009	토지계	(주)한국이엔씨	'18
2257	오류골	영주시 풍기읍 백리	9	6	5.8	0.550	토지계	(주)한국이엔씨	'18
2258	백동	영주시 풍기읍 백리	9	6	1.5	0.042	토지계	(주)한국이엔씨	'18

번호	시설명	주소	조사날짜		TOC (mg/L)	T-P (mg/L)	주 오염원	분석기관	조사 년도
			월	일					
2259	창락	영주시 풍기읍 창락리	9	6	2.6	0.547	토지계	(주)한국이엔씨	'18
2260	울곡	영주시 이산면 원리	9	10	3.3	0.060	토지계	(주)한국이엔씨	'18
2261	지동	영주시 이산면 지동리	9	10	2.7	0.040	토지계	(주)한국이엔씨	'18
2262	공밭골	영주시 이산면 지동리	9	10	2.7	0.033	토지계	(주)한국이엔씨	'18
2263	윗배해	영주시 이산면 용상리	9	10	5.0	0.130	토지계	(주)한국이엔씨	'18
2264	조우골	영주시 이산면 운문리	9	10	5.6	0.160	토지계	(주)한국이엔씨	'18
2265	덕골	영주시 이산면 두월리	9	10	4.0	0.063	토지계	(주)한국이엔씨	'18
2266	마전	영주시 평은면 지곡리	9	10	4.5	0.095	토지계	(주)한국이엔씨	'18
2267	왕유	영주시 평은면 지곡리	9	10	4.4	0.032	토지계	(주)한국이엔씨	'18
2268	질골	영주시 평은면 용혈리	9	10	2.6	0.032	토지계	(주)한국이엔씨	'18
2269	지산	영주시 평은면 용혈리	9	10	4.0	0.067	토지계	(주)한국이엔씨	'18
2270	삼막	영천시 아사동	8	28	5.8	0.084	토지계	(주)한국이엔씨	'18
2271	동당	영천시 도동	8	28	4.7	0.201	토지계	(주)한국이엔씨	'18
2272	금노	영천시 금노동	9	17	5.9	0.053	토지계	(주)한국이엔씨	'18
2273	본촌	영천시 본촌동	8	28	4.5	0.026	토지계	(주)한국이엔씨	'18
2274	마곡	영천시 괴연동	8	28	4.4	0.074	토지계	(주)한국이엔씨	'18
2275	대장	영천시 대전동	9	17	4.3	0.046	토지계	(주)한국이엔씨	'18
2276	우죽	영천시 대전동	9	17	4.2	0.035	토지계	(주)한국이엔씨	'18
2277	대추밭	영천시 녹전동	9	17	5.6	0.021	토지계	(주)한국이엔씨	'18
2278	탄곡	영천시 도림동	9	17	2.1	0.099	토지계	(주)한국이엔씨	'18
2279	직동	영천시 도림동	9	17	3.8	0.058	토지계	(주)한국이엔씨	'18
2280	천왕	영천시 도림동	9	17	6.2	0.055	토지계	(주)한국이엔씨	'18
2281	긴골	영천시 오미동	9	17	5.4	0.051	토지계	(주)한국이엔씨	'18
2282	밭상구	영천시 오미동	9	17	6.1	0.071	토지계	(주)한국이엔씨	'18
2283	괴재	영천시 쌍계동	8	28	4.1	0.142	토지계	(주)한국이엔씨	'18
2284	금당지	영천시 언하동	8	28	3.8	0.242	생활계	(주)한국이엔씨	'18
2285	연하곡지	영천시 언하동	9	17	6.5	0.104	토지계	(주)한국이엔씨	'18
2286	서남	영천시 서산동	9	17	5.3	0.041	토지계	(주)한국이엔씨	'18
2287	작은우	영천시 금호읍 성천리	8	30	4.8	0.097	토지계	(주)한국이엔씨	'18
2288	내곡	영천시 금호읍 대미리	8	30	3.9	0.005	생활계	(주)한국이엔씨	'18
2289	대미	영천시 금호읍 대미리	8	29	3.2	0.675	토지계	(주)한국이엔씨	'18
2290	고수골	영천시 금호읍 원제리	9	3	1.8	0.009	토지계	(주)한국이엔씨	'18
2291	신당	영천시 금호읍 신월리	8	29	4.2	0.244	토지계	(주)한국이엔씨	'18
2292	신굴	영천시 금호읍 신월리	8	30	3.7	0.083	생활계	(주)한국이엔씨	'18
2293	외곡	영천시 금호읍 구암리	8	30	5.0	0.165	토지계	(주)한국이엔씨	'18
2294	상곡2	영천시 금호읍 구암리	8	30	4.7	0.418	토지계	(주)한국이엔씨	'18
2295	갈마	영천시 금호읍 약남리	8	30	4.4	0.035	토지계	(주)한국이엔씨	'18
2296	염정4	영천시 금호읍 약남리	8	30	6.5	0.070	토지계	(주)한국이엔씨	'18

번호	시설명	주소	조사날짜		TOC (mg/L)	T-P (mg/L)	주 오염원	분석기관	조사 년도
			월	일					
2297	오현	영천시 금호읍 대곡리	8	29	4.4	0.040	토지계	(주)한국이엔씨	'18
2298	사근달	영천시 금호읍 호남리	8	29	4.9	0.047	토지계	(주)한국이엔씨	'18
2299	사근2	영천시 금호읍 호남리	8	29	4.1	0.012	토지계	(주)한국이엔씨	'18
2300	서낭	영천시 금호읍 어은리	9	4	7.1	0.069	토지계	(주)한국이엔씨	'18
2301	미곡	영천시 금호읍 오계리	8	30	5.0	0.425	생활계	(주)한국이엔씨	'18
2302	대호	영천시 금호읍 오계리	8	30	5.8	0.343	생활계	(주)한국이엔씨	'18
2303	남성	영천시 금호읍 남성리	9	4	6.0	0.249	토지계	(주)한국이엔씨	'18
2304	굴안	영천시 금호읍 남성리	8	30	4.1	0.040	토지계	(주)한국이엔씨	'18
2305	암산	영천시 금호읍 삼호리	8	30	3.0	0.091	토지계	(주)한국이엔씨	'18
2306	새들	영천시 청통면 호당리	9	13	5.1	0.032	토지계	(주)한국이엔씨	'18
2307	방하	영천시 청통면 호당리	8	28	4.2	0.037	토지계	(주)한국이엔씨	'18
2308	손오곡	영천시 청통면 호당리	8	28	5.5	0.049	토지계	(주)한국이엔씨	'18
2309	지풍곡	영천시 청통면 우천리	8	28	4.6	0.089	토지계	(주)한국이엔씨	'18
2310	평곡	영천시 청통면 우천리	8	28	6.5	0.144	토지계	(주)한국이엔씨	'18
2311	토봉	영천시 청통면 우천리	8	28	6.0	0.298	생활계	(주)한국이엔씨	'18
2312	용산	영천시 청통면 우천리	8	29	4.7	0.735	토지계	(주)한국이엔씨	'18
2313	거적	영천시 청통면 보성리	8	28	4.1	0.102	토지계	(주)한국이엔씨	'18
2314	장곡	영천시 청통면 보성리	8	28	2.7	0.039	토지계	(주)한국이엔씨	'18
2315	보목	영천시 청통면 보성리	8	28	4.8	0.061	토지계	(주)한국이엔씨	'18
2316	내어무	영천시 청통면 보성리	8	28	4.4	0.040	토지계	(주)한국이엔씨	'18
2317	성동	영천시 청통면 신덕리	8	28	4.4	0.294	토지계	(주)한국이엔씨	'18
2318	안곡(대하)	영천시 청통면 신덕리	9	13	3.3	0.044	토지계	(주)한국이엔씨	'18
2319	상가목	영천시 청통면 대평리	9	13	3.7	0.046	토지계	(주)한국이엔씨	'18
2320	사락	영천시 청통면 대평리	9	13	4.9	0.028	토지계	(주)한국이엔씨	'18
2321	관방	영천시 청통면 송천리	9	13	3.9	0.060	토지계	(주)한국이엔씨	'18
2322	안곡	영천시 청통면 송천리	9	13	4.2	0.065	토지계	(주)한국이엔씨	'18
2323	황세곡	영천시 청통면 송천리	9	13	5.6	0.047	토지계	(주)한국이엔씨	'18
2324	오독	영천시 청통면 원촌리	9	13	3.8	0.028	토지계	(주)한국이엔씨	'18
2325	마평	영천시 청통면 계포리	9	13	2.0	0.030	생활계	(주)한국이엔씨	'18
2326	지곡(후곡)	영천시 청통면 계지리	9	13	3.5	0.053	토지계	(주)한국이엔씨	'18
2327	문산	영천시 청통면 신원리	9	13	2.6	0.054	토지계	(주)한국이엔씨	'18
2328	여무	영천시 화산면 기상리	9	27	0.9	0.062	토지계	(주)한국이엔씨	'18
2329	새	영천시 화산면 대기리	9	27	3.5	0.049	토지계	(주)한국이엔씨	'18
2330	빙골	영천시 화산면 삼부리	9	27	2.7	0.033	토지계	(주)한국이엔씨	'18
2331	어상	영천시 화산면 유성리	9	27	3.3	0.060	토지계	(주)한국이엔씨	'18
2332	제부	영천시 화산면 부계리	9	27	2.3	0.047	토지계	(주)한국이엔씨	'18
2333	한낙골	영천시 화산면 부계리	9	27	2.0	0.051	토지계	(주)한국이엔씨	'18
2334	곤실	영천시 화북면 자천리	9	27	2.3	0.032	토지계	(주)한국이엔씨	'18

번호	시설명	주소	조사날짜		TOC (mg/L)	T-P (mg/L)	주 오염원	분석기관	조사년도
			월	일					
2335	입석	영천시 화북면 입석리	9	27	9.3	0.176	토지계	(주)한국이엔씨	'18
2336	원당	영천시 화북면 하송리	9	27	2.6	0.058	토지계	(주)한국이엔씨	'18
2337	수기	영천시 화북면 죽전리	9	27	2.8	0.053	토지계	(주)한국이엔씨	'18
2338	죽전	영천시 화북면 죽전리	9	27	2.3	0.079	토지계	(주)한국이엔씨	'18
2339	탑골1	영천시 화북면 공덕리	9	27	4.5	0.032	토지계	(주)한국이엔씨	'18
2340	대왕	영천시 화북면 공덕리	9	27	2.9	0.069	토지계	(주)한국이엔씨	'18
2341	해천	영천시 화북면 오산리	9	27	0.8	0.037	토지계	(주)한국이엔씨	'18
2342	운산지	영천시 화북면 오산리	9	27	4.2	0.060	토지계	(주)한국이엔씨	'18
2343	세곡	영천시 화남면 금호리	9	4	4.3	0.160	토지계	(주)한국이엔씨	'18
2344	유산곡	영천시 화남면 금호리	9	4	7.0	0.095	토지계	(주)한국이엔씨	'18
2345	신당	영천시 화남면 죽곡리	9	19	6.3	0.092	토지계	(주)한국이엔씨	'18
2346	대곡	영천시 화남면 죽곡리	9	19	6.1	0.041	토지계	(주)한국이엔씨	'18
2347	비갈자포	영천시 화남면 죽곡리	9	19	3.9	0.032	토지계	(주)한국이엔씨	'18
2348	죽	영천시 화남면 죽곡리	9	19	4.3	0.062	토지계	(주)한국이엔씨	'18
2349	노방안노방	영천시 화남면 사천리	8	30	5.7	0.070	토지계	(주)한국이엔씨	'18
2350	바글	영천시 화남면 사천리	8	30	6.3	0.060	토지계	(주)한국이엔씨	'18
2351	성내실	영천시 화남면 대천리	9	19	4.7	0.085	토지계	(주)한국이엔씨	'18
2352	햇갈한구지	영천시 화남면 선천리	9	19	2.9	0.048	토지계	(주)한국이엔씨	'18
2353	숲뒤지	영천시 화남면 삼창리	8	30	4.9	0.040	토지계	(주)한국이엔씨	'18
2354	오천	영천시 화남면 귀호리	9	19	4.3	0.046	토지계	(주)한국이엔씨	'18
2355	망양	영천시 화남면 안천리	8	30	3.2	0.049	토지계	(주)한국이엔씨	'18
2356	등곡	영천시 화남면 온천리	8	30	4.1	0.030	토지계	(주)한국이엔씨	'18
2357	파계	영천시 화남면 용계리	9	4	3.8	0.053	토지계	(주)한국이엔씨	'18
2358	계내	영천시 화남면 월곡리	9	4	4.5	0.032	토지계	(주)한국이엔씨	'18
2359	자밭얕지	영천시 화남면 월곡리	8	30	3.6	0.026	토지계	(주)한국이엔씨	'18
2360	논실	영천시 화남면 월곡리	8	30	4.3	0.032	토지계	(주)한국이엔씨	'18
2361	나한	상주시 함창읍 나한리	8	29	3.2	0.135	토지계	(주)한국이엔씨	'18
2362	신흥	상주시 함창읍 신흥리	8	29	4.2	0.142	토지계	(주)한국이엔씨	'18
2363	구서2	상주시 외남면 구서리	7	17	4.5	0.053	토지계	(주)한국이엔씨	'18
2364	구서1	상주시 외남면 구서리	7	17	4.5	0.105	토지계	(주)한국이엔씨	'18
2365	불당	상주시 외남면 소상리	7	17	2.6	0.019	토지계	(주)한국이엔씨	'18
2366	장자밭	상주시 외남면 소상리	7	31	1.6	0.025	토지계	(주)한국이엔씨	'18
2367	내동	상주시 외남면 신촌리	7	24	4.9	0.077	토지계	(주)한국이엔씨	'18
2368	서당	상주시 외남면 신촌리	7	24	4.0	0.040	토지계	(주)한국이엔씨	'18
2369	농골	상주시 외남면 신촌리	7	31	1.8	0.040	토지계	(주)한국이엔씨	'18
2370	정골	상주시 외남면 송지리	7	31	3.8	0.065	토지계	(주)한국이엔씨	'18
2371	보평	상주시 외남면 흔평리	8	13	3.5	0.051	토지계	(주)한국이엔씨	'18
2372	두곡	상주시 외남면 소은리	8	13	4.3	0.131	토지계	(주)한국이엔씨	'18

번호	시설명	주소	조사날짜		TOC (mg/L)	T-P (mg/L)	주 오염원	분석기관	조사 년도
			월	일					
2373	송골	상주시 외남면 소은리	8	14	5.8	0.119	토지계	(주)한국이엔씨	'18
2374	도계	상주시 외남면 소은리	8	14	7.5	0.145	토지계	(주)한국이엔씨	'18
2375	도계	상주시 외남면 소은리	8	14	2.6	0.021	토지계	(주)한국이엔씨	'18
2376	탑골	상주시 외남면 지사리	7	18	3.9	0.052	토지계	(주)한국이엔씨	'18
2377	신촌	상주시 내서면 신촌리	7	18	4.2	0.051	토지계	(주)한국이엔씨	'18
2378	동역	상주시 내서면 서원리	7	18	7.6	0.089	토지계	(주)한국이엔씨	'18
2379	쑥골	상주시 내서면 낙서리	7	18	4.2	0.033	토지계	(주)한국이엔씨	'18
2380	산데기	상주시 화동면 어산리	7	25	3.8	0.018	토지계	(주)한국이엔씨	'18
2381	어산	상주시 화동면 어산리	7	25	4.7	0.009	토지계	(주)한국이엔씨	'18
2382	정안	상주시 화동면 신촌리	7	31	4.8	0.107	토지계	(주)한국이엔씨	'18
2383	반곡1	상주시 화동면 반곡리	7	27	1.9	0.028	토지계	(주)한국이엔씨	'18
2384	반곡2내반	상주시 화동면 반곡리	7	27	2.7	0.074	토지계	(주)한국이엔씨	'18
2385	평산	상주시 화동면 평산리	7	31	3.2	0.136	토지계	(주)한국이엔씨	'18
2386	동낙	상주시 화서면 상현리	7	19	3.5	0.072	토지계	(주)한국이엔씨	'18
2387	무동	상주시 화서면 상현리	7	31	2.3	0.067	토지계	(주)한국이엔씨	'18
2388	외항	상주시 화서면 봉촌리	7	25	3.2	0.132	토지계	(주)한국이엔씨	'18
2389	지산	상주시 화서면 지산리	7	19	2.6	0.127	토지계	(주)한국이엔씨	'18
2390	어항	상주시 화북면 용유리	7	19	4.8	0.049	토지계	(주)한국이엔씨	'18
2391	터골	상주시 화북면 장암리	7	18	1.4	0.005	토지계	(주)한국이엔씨	'18
2392	대흥	상주시 화북면 중벌리	7	18	1.0	0.016	토지계	(주)한국이엔씨	'18
2393	중말	상주시 화북면 운흥리	7	18	4.8	0.044	토지계	(주)한국이엔씨	'18
2394	벌들	상주시 화북면 운흥리	7	18	1.2	0.007	토지계	(주)한국이엔씨	'18
2395	가는골	상주시 외서면 연봉리	8	29	3.9	0.088	토지계	(주)한국이엔씨	'18
2396	오가실	상주시 외서면 가곡리	8	29	6.3	0.128	토지계	(주)한국이엔씨	'18
2397	젬마	상주시 외서면 이촌리	8	29	6.2	0.123	토지계	(주)한국이엔씨	'18
2398	죽림	상주시 은척면 봉상리	7	23	3.7	0.077	토지계	(주)한국이엔씨	'18
2399	마무대	상주시 은척면 봉상리	7	23	3.6	0.051	토지계	(주)한국이엔씨	'18
2400	문암	상주시 은척면 문암리	7	25	3.7	0.114	토지계	(주)한국이엔씨	'18
2401	두곡	상주시 은척면 두곡리	7	25	2.9	0.056	토지계	(주)한국이엔씨	'18
2402	운현	상주시 은척면 두곡리	7	23	5.3	0.090	토지계	(주)한국이엔씨	'18
2403	원당	상주시 은척면 장암리	7	25	3.2	0.055	토지계	(주)한국이엔씨	'18
2404	어운	상주시 은척면 장암리	7	25	2.5	0.053	토지계	(주)한국이엔씨	'18
2405	무릉	상주시 은척면 무릉리	7	25	4.2	0.078	토지계	(주)한국이엔씨	'18
2406	검한	상주시 이안면 양범리	7	19	3.5	0.039	토지계	(주)한국이엔씨	'18
2407	사음	상주시 이안면 안용리	7	19	2.4	0.033	토지계	(주)한국이엔씨	'18
2408	구미1	상주시 이안면 구미리	7	26	2.2	0.053	토지계	(주)한국이엔씨	'18
2409	구미	상주시 이안면 구미리	7	19	3.2	0.026	토지계	(주)한국이엔씨	'18
2410	호산	상주시 이안면 흑암리	7	17	4.8	0.170	토지계	(주)한국이엔씨	'18

번호	시설명	주소	조사날짜		TOC (mg/L)	T-P (mg/L)	주 오염원	분석기관	조사년도
			월	일					
2411	봉림	상주시 이안면 소암리	7	17	3.3	0.298	토지계	(주)한국이엔씨	'18
2412	여물	상주시 이안면 여물리	7	17	4.9	0.180	토지계	(주)한국이엔씨	'18
2413	임실	상주시 화남면 임곡리	8	29	5.0	0.152	토지계	(주)한국이엔씨	'18
2414	머내	상주시 화남면 소곡리	7	24	5.4	0.063	토지계	(주)한국이엔씨	'18
2415	기제	문경시 신기동	7	19	2.4	0.029	토지계	(주)한국이엔씨	'18
2416	유곡	문경시 유곡동	7	19	2.6	0.028	토지계	(주)한국이엔씨	'18
2417	요곡	문경시 유곡동	7	19	2.8	0.025	토지계	(주)한국이엔씨	'18
2418	진곡	문경시 공평동	7	20	2.3	0.037	토지계	(주)한국이엔씨	'18
2419	공평	문경시 공평동	7	20	2.4	0.046	토지계	(주)한국이엔씨	'18
2420	민지	문경시 가은읍 민지리	7	20	2.9	0.023	토지계	(주)한국이엔씨	'18
2421	전곡	문경시 가은읍 전곡리	7	20	2.8	0.014	토지계	(주)한국이엔씨	'18
2422	원북	문경시 가은읍 원북리	7	20	2.2	0.021	토지계	(주)한국이엔씨	'18
2423	소우곡	경산시 상방동	7	26	6.8	0.111	생활계	(주)한국이엔씨	'18
2424	밀양	경산시 여천동	7	26	6.7	0.051	토지계	(주)한국이엔씨	'18
2425	여유	경산시 여천동	7	26	7.7	0.047	토지계	(주)한국이엔씨	'18
2426	유곡	경산시 유곡동	7	24	4.2	0.295	토지계	(주)한국이엔씨	'18
2427	늪	경산시 신천동	7	24	6.4	0.088	생활계	(주)한국이엔씨	'18
2428	점촌	경산시 점촌동	7	24	4.9	0.023	토지계	(주)한국이엔씨	'18
2429	산막	경산시 사동	7	27	4.0	0.064	토지계	(주)한국이엔씨	'18
2430	냉천	경산시 사동	7	27	3.9	0.042	토지계	(주)한국이엔씨	'18
2431	대풍	경산시 갑제동	7	27	6.1	0.049	생활계	(주)한국이엔씨	'18
2432	부지	경산시 갑제동	7	27	2.7	0.048	토지계	(주)한국이엔씨	'18
2433	서사	경산시 하양읍 서사리	7	25	2.0	0.037	토지계	(주)한국이엔씨	'18
2434	명곡	경산시 하양읍 양지리	7	25	5.6	0.040	토지계	(주)한국이엔씨	'18
2435	대곡	경산시 하양읍 대곡리	7	26	1.8	0.010	토지계	(주)한국이엔씨	'18
2436	신지	경산시 하양읍 교리	7	26	3.6	0.093	생활계	(주)한국이엔씨	'18
2437	토산	경산시 진량읍 신상리	7	25	4.1	0.054	토지계	(주)한국이엔씨	'18
2438	동자	경산시 진량읍 선화리	7	25	6.2	0.023	토지계	(주)한국이엔씨	'18
2439	무창	경산시 진량읍 북리	7	26	8.6	0.151	토지계	(주)한국이엔씨	'18
2440	내평	경산시 진량읍 평리평리	7	26	6.2	0.054	토지계	(주)한국이엔씨	'18
2441	한제	경산시 진량읍 평리평리	7	26	6.9	0.049	토지계	(주)한국이엔씨	'18
2442	심성	경산시 진량읍 평리평리	7	26	10.4	0.032	토지계	(주)한국이엔씨	'18
2443	석곡	경산시 진량읍 평리평리	7	25	10.7	0.051	토지계	(주)한국이엔씨	'18
2444	연지	경산시 진량읍 평리평리	7	25	8.5	0.184	토지계	(주)한국이엔씨	'18
2445	연화	경산시 자인면 동부리	7	25	6.1	0.067	생활계	(주)한국이엔씨	'18
2446	당산	경산시 자인면 동부리	7	25	9.3	0.132	생활계	(주)한국이엔씨	'18
2447	울전	경산시 자인면 동부리	7	25	6.2	0.049	생활계	(주)한국이엔씨	'18
2448	삼정	경산시 자인면 서부리	7	25	5.1	0.098	토지계	(주)한국이엔씨	'18

번호	시설명	주소	조사날짜		TOC (mg/L)	T-P (mg/L)	주 오염원	분석기관	조사 년도
			월	일					
2449	궁감	경산시 용성면 부제리	7	24	6.1	0.054	토지계	(주)한국이엔씨	'18
2450	용당	경산시 용성면 부제리	7	24	7.8	0.042	토지계	(주)한국이엔씨	'18
2451	새양	경산시 용성면 부제리	7	24	5.2	0.035	토지계	(주)한국이엔씨	'18
2452	회곡	경산시 용성면 곡란리	7	26	3.2	0.030	토지계	(주)한국이엔씨	'18
2453	용산	경산시 용성면 용산리	7	25	5.5	0.026	토지계	(주)한국이엔씨	'18
2454	유천	경산시 용성면 용산리	7	25	4.5	0.162	토지계	(주)한국이엔씨	'18
2455	죽곡	경산시 용성면 용산리	7	25	4.2	0.012	토지계	(주)한국이엔씨	'18
2456	가전	경산시 용성면 용산리	7	25	6.5	0.084	토지계	(주)한국이엔씨	'18
2457	효과	경산시 용성면 고죽리	7	26	11.1	0.061	토지계	(주)한국이엔씨	'18
2458	용두	경산시 용성면 미산리	7	26	4.9	0.028	토지계	(주)한국이엔씨	'18
2459	구경	경산시 남산면 경리	9	4	3.8	0.212	토지계	(주)한국이엔씨	'18
2460	신	경산시 남산면 경리	9	4	2.1	0.089	토지계	(주)한국이엔씨	'18
2461	망풍	경산시 남천면 신석리	7	26	3.5	0.026	토지계	(주)한국이엔씨	'18
2462	오동	경산시 남천면 금곡리	7	25	3.9	0.072	토지계	(주)한국이엔씨	'18
2463	고로곡	경산시 남천면 송백리	7	25	3.2	0.016	토지계	(주)한국이엔씨	'18
2464	신방2	경산시 남천면 신방리	7	25	3.8	0.047	토지계	(주)한국이엔씨	'18
2465	교동	군위군 군위읍 동부리	8	7	7.4	0.074	토지계	(주)한국이엔씨	'18
2466	골안	군위군 군위읍 동부리	8	7	7.3	0.192	토지계	(주)한국이엔씨	'18
2467	금구	군위군 군위읍 금구리	8	7	6.9	0.255	토지계	(주)한국이엔씨	'18
2468	비들	군위군 군위읍 금구리	8	7	3.2	0.041	토지계	(주)한국이엔씨	'18
2469	용산	군위군 군위읍 무성리	8	7	4.1	0.067	토지계	(주)한국이엔씨	'18
2470	상무	군위군 군위읍 무성리	8	7	9.1	0.030	토지계	(주)한국이엔씨	'18
2471	곡래	군위군 군위읍 수서리	8	9	5.4	0.025	토지계	(주)한국이엔씨	'18
2472	내장수	군위군 군위읍 수서리	8	9	5.9	0.026	토지계	(주)한국이엔씨	'18
2473	개봉	군위군 군위읍 내량리	8	8	5.7	0.033	토지계	(주)한국이엔씨	'18
2474	독산	군위군 군위읍 내량리	8	8	7.7	0.111	토지계	(주)한국이엔씨	'18
2475	송현	군위군 군위읍 외량리	8	8	4.6	0.067	토지계	(주)한국이엔씨	'18
2476	오가2	군위군 군위읍 외량리	8	8	3.7	0.134	토지계	(주)한국이엔씨	'18
2477	삼정	군위군 군위읍 외량리	8	8	4.3	0.997	토지계	(주)한국이엔씨	'18
2478	어은	군위군 군위읍 대북리	8	8	7.6	0.148	토지계	(주)한국이엔씨	'18
2479	금당	군위군 소보면 사리리	8	20	12.8	0.223	토지계	(주)한국이엔씨	'18
2480	새	군위군 소보면 사리리	8	20	10.6	0.121	토지계	(주)한국이엔씨	'18
2481	후곡1	군위군 소보면 보현리	8	20	3.8	0.053	토지계	(주)한국이엔씨	'18
2482	등명	군위군 소보면 보현리	8	17	3.8	0.040	토지계	(주)한국이엔씨	'18
2483	가래	군위군 소보면 보현리	8	17	3.5	0.047	토지계	(주)한국이엔씨	'18
2484	청산	군위군 소보면 보현리	8	17	6.0	0.132	토지계	(주)한국이엔씨	'18
2485	후곡4	군위군 소보면 복성리	8	20	6.4	0.019	토지계	(주)한국이엔씨	'18
2486	법주2	군위군 소보면 위성리	8	17	5.1	0.056	토지계	(주)한국이엔씨	'18

번호	시설명	주소	조사날짜		TOC (mg/L)	T-P (mg/L)	주 오염원	분석기관	조사년도
			월	일					
2487	후곡2	군위군 소보면 위성리	8	17	6.6	0.139	토지계	(주)한국이엔씨	'18
2488	낭성	군위군 소보면 위성리	8	20	5.3	0.090	토지계	(주)한국이엔씨	'18
2489	사촌	군위군 소보면 위성리	8	17	3.6	0.090	생활계	(주)한국이엔씨	'18
2490	심원	군위군 효령면 노행리	8	14	5.1	0.040	토지계	(주)한국이엔씨	'18
2491	부곡	군위군 효령면 노행리	8	14	5.5	0.040	토지계	(주)한국이엔씨	'18
2492	도장	군위군 효령면 노행리	8	14	4.8	0.037	토지계	(주)한국이엔씨	'18
2493	도로곡	군위군 효령면 노행리	8	14	3.1	0.035	토지계	(주)한국이엔씨	'18
2494	지산	군위군 효령면 노행리	8	14	4.9	0.044	토지계	(주)한국이엔씨	'18
2495	풍곡	군위군 효령면 노행리	8	14	4.5	0.045	토지계	(주)한국이엔씨	'18
2496	직동	군위군 효령면 오천리	8	14	4.9	0.047	토지계	(주)한국이엔씨	'18
2497	오천	군위군 효령면 오천리	8	14	3.5	0.031	토지계	(주)한국이엔씨	'18
2498	상덕	군위군 효령면 성리	8	16	4.7	0.037	토지계	(주)한국이엔씨	'18
2499	비작	군위군 효령면 성리	8	16	3.7	0.024	토지계	(주)한국이엔씨	'18
2500	덕곡	군위군 효령면 성리	8	16	3.5	0.024	토지계	(주)한국이엔씨	'18
2501	후곡	군위군 효령면 성리	8	16	1.8	0.063	토지계	(주)한국이엔씨	'18
2502	고곡	군위군 효령면 병수리	8	20	7.9	0.068	토지계	(주)한국이엔씨	'18
2503	대곡	군위군 효령면 병수리	8	20	7.1	0.049	토지계	(주)한국이엔씨	'18
2504	이병1	군위군 효령면 병수리	8	16	1.3	0.016	토지계	(주)한국이엔씨	'18
2505	대밭	군위군 효령면 병수리	8	16	5.4	0.054	토지계	(주)한국이엔씨	'18
2506	곡내	군위군 효령면 불로리	8	20	8.5	0.044	토지계	(주)한국이엔씨	'18
2507	외화	군위군 효령면 내리리	8	20	7.6	0.025	토지계	(주)한국이엔씨	'18
2508	수리	군위군 효령면 내리리	8	20	8.1	0.032	토지계	(주)한국이엔씨	'18
2509	미터	군위군 부계면 창평리	8	21	6.0	0.037	토지계	(주)한국이엔씨	'18
2510	기	군위군 부계면 창평리	8	21	3.8	0.039	토지계	(주)한국이엔씨	'18
2511	대각	군위군 부계면 창평리	8	20	4.3	0.011	토지계	(주)한국이엔씨	'18
2512	곡내	군위군 부계면 창평리	8	20	5.1	0.037	토지계	(주)한국이엔씨	'18
2513	사기	군위군 부계면 가호리	8	21	4.8	0.047	토지계	(주)한국이엔씨	'18
2514	돌태	군위군 부계면 가호리	8	21	3.5	0.046	토지계	(주)한국이엔씨	'18
2515	송곡	군위군 부계면 가호리	8	21	4.8	0.047	토지계	(주)한국이엔씨	'18
2516	대곡	군위군 우보면 나호리	8	14	4.7	0.031	토지계	(주)한국이엔씨	'18
2517	나호	군위군 우보면 나호리	8	14	3.3	0.073	생활계	(주)한국이엔씨	'18
2518	비호	군위군 우보면 나호리	8	14	5.4	0.035	토지계	(주)한국이엔씨	'18
2519	십리곡	군위군 우보면 이화리	8	15	4.1	0.021	토지계	(주)한국이엔씨	'18
2520	안못	군위군 우보면 이화리	8	15	4.7	0.065	토지계	(주)한국이엔씨	'18
2521	사라곡	군위군 우보면 이화리	8	15	3.4	0.019	토지계	(주)한국이엔씨	'18
2522	사라	군위군 우보면 이화리	8	15	1.9	0.028	토지계	(주)한국이엔씨	'18
2523	와곡	군위군 우보면 두북리	8	14	3.2	0.017	토지계	(주)한국이엔씨	'18
2524	대도곡	군위군 의흥면 읍내리	8	9	4.6	0.039	토지계	(주)한국이엔씨	'18

번호	시설명	주소	조사날짜		TOC (mg/L)	T-P (mg/L)	주 오염원	분석기관	조사 년도
			월	일					
2525	방향	군위군 의흥면 수북리	8	9	5.7	0.100	토지계	(주)한국이엔씨	'18
2526	길마하	군위군 의흥면 수북리	8	9	6.2	0.049	토지계	(주)한국이엔씨	'18
2527	누곡	군위군 의흥면 수북리	8	9	6.5	0.019	토지계	(주)한국이엔씨	'18
2528	무검	군위군 의흥면 수북리	8	9	5.1	0.026	토지계	(주)한국이엔씨	'18
2529	수서	군위군 의흥면 수서리	8	10	4.2	0.032	토지계	(주)한국이엔씨	'18
2530	사라	군위군 의흥면 수서리	8	10	3.5	0.030	토지계	(주)한국이엔씨	'18
2531	대방	군위군 의흥면 이지리	8	10	4.7	0.030	토지계	(주)한국이엔씨	'18
2532	서당	군위군 의흥면 이지리	8	10	4.2	0.032	토지계	(주)한국이엔씨	'18
2533	압수	군위군 의흥면 이지리	8	10	8.0	0.129	토지계	(주)한국이엔씨	'18
2534	지곡	군위군 산성면 백학리	8	8	4.3	0.046	토지계	(주)한국이엔씨	'18
2535	아담	군위군 산성면 백학리	8	8	2.2	0.037	토지계	(주)한국이엔씨	'18
2536	범곡	군위군 산성면 삼산리	8	8	4.1	0.012	토지계	(주)한국이엔씨	'18
2537	사곡	군위군 산성면 봉림리	8	8	4.9	0.025	토지계	(주)한국이엔씨	'18
2538	반내	군위군 산성면 봉림리	8	8	3.3	0.026	토지계	(주)한국이엔씨	'18
2539	여덕	군위군 고로면 화수리	8	20	3.0	0.075	토지계	(주)한국이엔씨	'18
2540	덕천	군위군 고로면 화북리	8	20	5.8	0.049	토지계	(주)한국이엔씨	'18
2541	장야	군위군 고로면 화북리	8	20	3.4	0.023	토지계	(주)한국이엔씨	'18
2542	동정	군위군 고로면 괴산리	8	16	2.7	0.054	토지계	(주)한국이엔씨	'18
2543	건너	군위군 고로면 괴산리	8	16	1.2	0.023	토지계	(주)한국이엔씨	'18
2544	감평	군위군 고로면 괴산리	8	16	1.2	0.021	토지계	(주)한국이엔씨	'18
2545	고래	군위군 고로면 괴산리	8	16	2.5	0.031	토지계	(주)한국이엔씨	'18
2546	부곡	군위군 고로면 괴산리	8	16	0.6	0.068	토지계	(주)한국이엔씨	'18
2547	당말	군위군 고로면 장곡리	8	16	3.6	0.045	토지계	(주)한국이엔씨	'18
2548	성조	의성군 의성읍 중리리	9	11	5.3	0.040	토지계	(주)한국이엔씨	'18
2549	수록곡	의성군 의성읍 중리리	9	11	6.5	0.079	토지계	(주)한국이엔씨	'18
2550	청애곡	의성군 의성읍 중리리	9	11	9.6	0.353	토지계	(주)한국이엔씨	'18
2551	도덕	의성군 의성읍 상리리	9	11	5.2	0.025	토지계	(주)한국이엔씨	'18
2552	원흥	의성군 의성읍 도동리	9	12	4.2	0.047	토지계	(주)한국이엔씨	'18
2553	구룡	의성군 의성읍 오로리	9	12	4.5	0.035	토지계	(주)한국이엔씨	'18
2554	정자	의성군 의성읍 오로리	9	13	6.0	0.040	토지계	(주)한국이엔씨	'18
2555	남산지	의성군 단촌면 세촌리	9	19	2.1	0.072	토지계	(주)한국이엔씨	'18
2556	원석	의성군 단촌면 하화리	9	19	4.2	0.051	토지계	(주)한국이엔씨	'18
2557	대곡	의성군 단촌면 상화리	9	19	5.4	0.026	토지계	(주)한국이엔씨	'18
2558	다부곡	의성군 단촌면 상화리	9	19	4.9	0.049	토지계	(주)한국이엔씨	'18
2559	신적	의성군 단촌면 상화리	9	19	5.8	0.104	토지계	(주)한국이엔씨	'18
2560	상곡	의성군 단촌면 상화리	9	19	3.7	0.053	토지계	(주)한국이엔씨	'18
2561	존당	의성군 단촌면 관덕리	9	19	4.1	0.032	토지계	(주)한국이엔씨	'18
2562	안정	의성군 단촌면 병방리	9	19	5.0	0.079	토지계	(주)한국이엔씨	'18

번호	시설명	주소	조사날짜		TOC (mg/L)	T-P (mg/L)	주 오염원	분석기관	조사 년도
			월	일					
2563	구사곡	의성군 점곡면 황룡리	9	3	8.1	0.065	토지계	(주)한국이엔씨	'18
2564	검두곡	의성군 점곡면 황룡리	9	3	4.6	0.026	토지계	(주)한국이엔씨	'18
2565	둔두곡	의성군 점곡면 황룡리	9	3	6.1	0.079	토지계	(주)한국이엔씨	'18
2566	사곡	의성군 점곡면 황룡리	9	3	9.2	0.076	토지계	(주)한국이엔씨	'18
2567	고무곡	의성군 점곡면 황룡리	9	3	4.6	0.053	토지계	(주)한국이엔씨	'18
2568	녹수곡	의성군 점곡면 구암리	9	5	5.9	0.028	토지계	(주)한국이엔씨	'18
2569	신현	의성군 점곡면 구암리	9	5	5.7	0.060	토지계	(주)한국이엔씨	'18
2570	소랑	의성군 옥산면 구성리	9	5	7.2	0.055	토지계	(주)한국이엔씨	'18
2571	비도곡	의성군 옥산면 정자리	9	5	5.5	0.049	토지계	(주)한국이엔씨	'18
2572	상반밭	의성군 옥산면 감계리	9	5	6.7	0.091	토지계	(주)한국이엔씨	'18
2573	해반밭지	의성군 옥산면 감계리	9	13	5.9	0.079	토지계	(주)한국이엔씨	'18
2574	갸지곡	의성군 옥산면 감계리	9	13	7.2	0.136	토지계	(주)한국이엔씨	'18
2575	먹적곡	의성군 옥산면 감계리	9	13	7.8	0.120	토지계	(주)한국이엔씨	'18
2576	골마곡	의성군 옥산면 감계리	9	13	4.4	0.076	토지계	(주)한국이엔씨	'18
2577	신당곡	의성군 옥산면 감계리	9	14	5.0	0.028	토지계	(주)한국이엔씨	'18
2578	상감곡	의성군 옥산면 감계리	9	14	2.6	0.053	토지계	(주)한국이엔씨	'18
2579	구눌	의성군 사곡면 양지리	9	5	5.4	0.125	토지계	(주)한국이엔씨	'18
2580	절골	의성군 사곡면 양지리	9	5	4.0	0.053	토지계	(주)한국이엔씨	'18
2581	장골	의성군 사곡면 양지리	9	5	6.7	0.065	토지계	(주)한국이엔씨	'18
2582	뒷치곡	의성군 사곡면 양지리	9	5	3.7	0.046	토지계	(주)한국이엔씨	'18
2583	지곡	의성군 사곡면 양지리	9	4	8.1	0.069	토지계	(주)한국이엔씨	'18
2584	세곡	의성군 사곡면 음지리	9	4	6.0	0.042	토지계	(주)한국이엔씨	'18
2585	골안	의성군 사곡면 음지리	9	4	6.0	0.042	토지계	(주)한국이엔씨	'18
2586	골안세	의성군 사곡면 음지리	9	4	6.6	0.030	토지계	(주)한국이엔씨	'18
2587	오상	의성군 사곡면 오상리	9	10	2.5	0.039	토지계	(주)한국이엔씨	'18
2588	대감	의성군 사곡면 신감리	8	31	8.3	0.040	토지계	(주)한국이엔씨	'18
2589	소감	의성군 사곡면 신감리	8	31	7.9	0.047	토지계	(주)한국이엔씨	'18
2590	머박골	의성군 사곡면 신감리	8	31	7.4	0.046	토지계	(주)한국이엔씨	'18
2591	대산곡	의성군 사곡면 매곡리	9	10	7.6	0.107	토지계	(주)한국이엔씨	'18
2592	소랑	의성군 춘산면 옥정리	9	12	9.3	0.079	토지계	(주)한국이엔씨	'18
2593	두곡	의성군 춘산면 옥정리	9	12	2.4	0.111	토지계	(주)한국이엔씨	'18
2594	서재외	의성군 춘산면 옥정리	9	12	7.8	0.072	토지계	(주)한국이엔씨	'18
2595	서재내	의성군 춘산면 옥정리	9	12	6.2	0.065	토지계	(주)한국이엔씨	'18
2596	갈마	의성군 춘산면 옥정리	9	10	4.8	0.026	토지계	(주)한국이엔씨	'18
2597	머리골	의성군 춘산면 옥정리	9	10	8.7	0.016	토지계	(주)한국이엔씨	'18
2598	오망	의성군 춘산면 금오리	9	18	5.0	0.072	토지계	(주)한국이엔씨	'18
2599	보안	의성군 춘산면 금오리	9	18	3.3	0.019	토지계	(주)한국이엔씨	'18
2600	성지곡	의성군 춘산면 금오리	9	18	4.4	0.032	토지계	(주)한국이엔씨	'18

번호	시설명	주소	조사날짜		TOC (mg/L)	T-P (mg/L)	주 오염원	분석기관	조사 년도
			월	일					
2601	언지	의성군 춘산면 신흥리	9	14	1.3	0.049	토지계	(주)한국이엔씨	'18
2602	신흥	의성군 춘산면 신흥리	9	14	4.4	0.051	토지계	(주)한국이엔씨	'18
2603	짓골	의성군 가음면 장리	9	5	4.9	0.028	토지계	(주)한국이엔씨	'18
2604	덕천	의성군 가음면 장리	9	5	5.8	0.063	토지계	(주)한국이엔씨	'18
2605	반도곡	의성군 가음면 장리	9	5	6.2	0.111	토지계	(주)한국이엔씨	'18
2606	덕곡	의성군 가음면 장리	9	5	6.8	0.042	토지계	(주)한국이엔씨	'18
2607	장제	의성군 가음면 장리	9	10	6.0	0.100	토지계	(주)한국이엔씨	'18
2608	덕천뿔	의성군 가음면 장리	9	10	4.8	0.067	토지계	(주)한국이엔씨	'18
2609	애시당	의성군 가음면 장리	9	7	6.0	0.037	토지계	(주)한국이엔씨	'18
2610	소석곡	의성군 가음면 장리	9	7	5.8	0.021	토지계	(주)한국이엔씨	'18
2611	석실	의성군 가음면 이리	9	7	5.0	0.018	토지계	(주)한국이엔씨	'18
2612	고현앞	의성군 금성면 탑리리	9	6	5.5	0.128	토지계	(주)한국이엔씨	'18
2613	고현뿔	의성군 금성면 탑리리	9	6	5.4	0.167	토지계	(주)한국이엔씨	'18
2614	노루	의성군 금성면 탑리리	9	10	6.1	0.098	토지계	(주)한국이엔씨	'18
2615	위마	의성군 금성면 탑리리	9	10	6.1	0.030	토지계	(주)한국이엔씨	'18
2616	현탕웃	의성군 금성면 탑리리	9	10	6.2	0.025	토지계	(주)한국이엔씨	'18
2617	고현	의성군 금성면 탑리리	9	6	5.9	0.063	토지계	(주)한국이엔씨	'18
2618	가창	의성군 금성면 학미리	9	11	6.2	0.086	토지계	(주)한국이엔씨	'18
2619	이동	의성군 금성면 학미리	9	11	7.5	0.030	토지계	(주)한국이엔씨	'18
2620	금강	의성군 금성면 학미리	9	10	5.0	0.028	토지계	(주)한국이엔씨	'18
2621	덕곡	의성군 금성면 학미리	9	11	7.6	0.126	토지계	(주)한국이엔씨	'18
2622	봉황	의성군 금성면 학미리	9	11	4.2	0.035	토지계	(주)한국이엔씨	'18
2623	둔대	의성군 금성면 제오리	9	12	5.7	0.088	토지계	(주)한국이엔씨	'18
2624	가는곡	의성군 금성면 제오리	9	12	6.5	0.026	토지계	(주)한국이엔씨	'18
2625	한자곡	의성군 금성면 제오리	9	12	5.3	0.026	토지계	(주)한국이엔씨	'18
2626	상소	의성군 금성면 제오리	9	12	5.4	0.054	토지계	(주)한국이엔씨	'18
2627	소문	의성군 금성면 제오리	9	10	5.2	0.023	토지계	(주)한국이엔씨	'18
2628	소	의성군 금성면 운곡리	9	10	5.3	0.083	토지계	(주)한국이엔씨	'18
2629	신	의성군 금성면 운곡리	9	10	5.6	0.079	토지계	(주)한국이엔씨	'18
2630	후곡	의성군 금성면 운곡리	9	10	6.8	0.107	토지계	(주)한국이엔씨	'18
2631	성남	의성군 금성면 만천리	9	12	5.0	0.035	토지계	(주)한국이엔씨	'18
2632	오당	의성군 봉양면 삼산리	9	14	4.6	0.083	토지계	(주)한국이엔씨	'18
2633	오산	의성군 봉양면 삼산리	9	14	6.0	0.040	토지계	(주)한국이엔씨	'18
2634	나호	의성군 봉양면 장대리	9	14	7.0	0.058	토지계	(주)한국이엔씨	'18
2635	신의	의성군 봉양면 풍리리	9	13	3.9	0.065	토지계	(주)한국이엔씨	'18
2636	미박곡	의성군 봉양면 풍리리	9	13	7.7	0.068	토지계	(주)한국이엔씨	'18
2637	진박곡	의성군 봉양면 풍리리	9	13	1.3	0.040	토지계	(주)한국이엔씨	'18
2638	지장	의성군 봉양면 풍리리	9	13	7.5	0.065	토지계	(주)한국이엔씨	'18

번호	시설명	주소	조사날짜		TOC (mg/L)	T-P (mg/L)	주 오염원	분석기관	조사년도
			월	일					
2639	풍림	의성군 봉양면 풍리리	9	13	6.5	0.051	토지계	(주)한국이엔씨	'18
2640	깨밭곡	의성군 봉양면 풍리리	9	12	6.0	0.033	토지계	(주)한국이엔씨	'18
2641	성지골	의성군 봉양면 풍리리	9	12	3.3	0.049	토지계	(주)한국이엔씨	'18
2642	삼덕	의성군 봉양면 구산리	9	12	3.6	0.023	토지계	(주)한국이엔씨	'18
2643	무등	의성군 봉양면 구산리	9	12	3.8	0.084	토지계	(주)한국이엔씨	'18
2644	목곡	의성군 봉양면 구산리	9	12	6.4	0.058	토지계	(주)한국이엔씨	'18
2645	구연	의성군 비안면 옥연리	9	13	5.2	0.028	토지계	(주)한국이엔씨	'18
2646	막골	의성군 비안면 용남리	9	12	6.3	0.030	토지계	(주)한국이엔씨	'18
2647	동래	의성군 비안면 용남리	9	10	8.9	0.155	토지계	(주)한국이엔씨	'18
2648	마당	의성군 비안면 용남리	9	10	6.0	0.030	토지계	(주)한국이엔씨	'18
2649	내두	의성군 비안면 이두리	9	13	2.0	0.007	생활계	(주)한국이엔씨	'18
2650	불노	의성군 비안면 이두리	9	13	5.6	0.060	토지계	(주)한국이엔씨	'18
2651	양지	의성군 비안면 외국리	9	11	11.7	0.091	토지계	(주)한국이엔씨	'18
2652	자포	의성군 비안면 외국리	9	11	2.4	0.040	토지계	(주)한국이엔씨	'18
2653	달팽이	의성군 비안면 외국리	9	11	10.6	0.177	토지계	(주)한국이엔씨	'18
2654	성곡	의성군 비안면 외국리	9	11	6.0	0.032	토지계	(주)한국이엔씨	'18
2655	피전	의성군 비안면 자락리	9	11	2.6	0.065	토지계	(주)한국이엔씨	'18
2656	영하	의성군 비안면 자락리	9	11	9.0	0.195	토지계	(주)한국이엔씨	'18
2657	고현	의성군 비안면 자락리	9	11	10.2	0.098	토지계	(주)한국이엔씨	'18
2658	송곡	의성군 구천면 위성리	9	14	4.9	0.028	토지계	(주)한국이엔씨	'18
2659	장곡	의성군 구천면 장곡리	9	14	9.2	0.072	토지계	(주)한국이엔씨	'18
2660	상곡	의성군 구천면 용사리	9	14	6.1	0.040	토지계	(주)한국이엔씨	'18
2661	골안	의성군 단밀면 서제리	9	5	2.7	0.058	토지계	(주)한국이엔씨	'18
2662	팔등	의성군 단밀면 팔등리	9	5	6.1	0.025	토지계	(주)한국이엔씨	'18
2663	솔티	의성군 단밀면 팔등리	9	5	5.3	0.014	토지계	(주)한국이엔씨	'18
2664	기치	의성군 단북면 노연리	9	4	3.3	0.253	생활계	(주)한국이엔씨	'18
2665	신제	의성군 안계면 용기리	9	5	6.8	0.338	생활계	(주)한국이엔씨	'18
2666	갈전	의성군 안계면 용기리	9	5	7.6	0.155	토지계	(주)한국이엔씨	'18
2667	강동	의성군 안계면 위양리	9	10	6.7	0.039	생활계	(주)한국이엔씨	'18
2668	너부	의성군 안계면 교촌리	9	10	9.7	0.260	토지계	(주)한국이엔씨	'18
2669	정곡	의성군 안계면 안정리	9	10	9.6	0.235	토지계	(주)한국이엔씨	'18
2670	매곡	의성군 안계면 안정리	9	10	10.7	0.292	토지계	(주)한국이엔씨	'18
2671	딱박곡	의성군 안계면 봉양리	9	13	9.3	0.096	토지계	(주)한국이엔씨	'18
2672	구곡	의성군 안계면 도덕리	9	13	2.5	0.053	토지계	(주)한국이엔씨	'18
2673	사호	의성군 다인면 송호리	9	6	8.8	0.163	토지계	(주)한국이엔씨	'18
2674	명산	의성군 다인면 평림리	9	6	9.1	0.158	토지계	(주)한국이엔씨	'18
2675	죽림	의성군 다인면 평림리	9	6	3.4	0.037	토지계	(주)한국이엔씨	'18
2676	봉산	의성군 다인면 평림리	9	6	4.4	0.058	토지계	(주)한국이엔씨	'18

번호	시설명	주소	조사날짜		TOC (mg/L)	T-P (mg/L)	주 오염원	분석기관	조사 년도
			월	일					
2677	어부	의성군 신평면 용봉리	9	7	3.8	0.162	토지계	(주)한국이엔씨	'18
2678	용봉	의성군 신평면 용봉리	9	7	5.0	0.037	토지계	(주)한국이엔씨	'18
2679	갑지곡	의성군 신평면 용봉리	9	7	3.5	0.040	토지계	(주)한국이엔씨	'18
2680	가음	의성군 신평면 덕봉리	9	11	6.4	0.047	토지계	(주)한국이엔씨	'18
2681	멸골	의성군 신평면 덕봉리	9	11	3.9	0.179	토지계	(주)한국이엔씨	'18
2682	덕봉	의성군 신평면 덕봉리	9	11	5.0	0.040	토지계	(주)한국이엔씨	'18
2683	안지곡	의성군 안평면 창길리	9	7	5.5	0.023	토지계	(주)한국이엔씨	'18
2684	대곡	의성군 안평면 창길리	9	7	5.9	0.047	토지계	(주)한국이엔씨	'18
2685	도독	의성군 안평면 창길리	9	7	9.4	0.035	토지계	(주)한국이엔씨	'18
2686	상인적	의성군 안평면 창길리	9	7	8.7	0.153	토지계	(주)한국이엔씨	'18
2687	가곡	의성군 안평면 창길리	9	10	1.9	0.040	토지계	(주)한국이엔씨	'18
2688	개상곡	의성군 안평면 창길리	9	10	7.3	0.195	토지계	(주)한국이엔씨	'18
2689	구부곡	의성군 안평면 창길리	9	10	5.5	0.054	토지계	(주)한국이엔씨	'18
2690	창길	의성군 안평면 창길리	9	10	5.3	0.051	토지계	(주)한국이엔씨	'18
2691	죽전	의성군 안평면 괴산리	9	11	5.6	0.028	토지계	(주)한국이엔씨	'18
2692	괴촌	의성군 안평면 괴산리	9	11	6.9	0.130	토지계	(주)한국이엔씨	'18
2693	동산	의성군 안평면 괴산리	9	11	8.6	0.054	토지계	(주)한국이엔씨	'18
2694	박실	의성군 안평면 박곡리	9	7	7.4	0.195	토지계	(주)한국이엔씨	'18
2695	시곡	의성군 안평면 박곡리	9	7	6.7	0.130	토지계	(주)한국이엔씨	'18
2696	송계곡	의성군 안평면 박곡리	9	7	4.9	0.065	토지계	(주)한국이엔씨	'18
2697	인바	의성군 안평면 석탑리	9	10	6.4	0.018	토지계	(주)한국이엔씨	'18
2698	묵곡	의성군 안평면 석탑리	9	10	4.6	0.028	토지계	(주)한국이엔씨	'18
2699	세장	의성군 안평면 석탑리	9	10	7.0	0.061	토지계	(주)한국이엔씨	'18
2700	결촌	의성군 안평면 석탑리	9	10	6.2	0.160	토지계	(주)한국이엔씨	'18
2701	장자골	의성군 안평면 석탑리	9	10	6.8	0.018	토지계	(주)한국이엔씨	'18
2702	도곡	의성군 안평면 석탑리	9	11	4.3	0.028	토지계	(주)한국이엔씨	'18
2703	상곡	의성군 안평면 신월리	9	11	6.1	0.065	토지계	(주)한국이엔씨	'18
2704	대사곡	의성군 안평면 신월리	9	11	7.4	0.160	토지계	(주)한국이엔씨	'18
2705	세곡	의성군 안평면 신월리	9	11	5.4	0.060	토지계	(주)한국이엔씨	'18
2706	안정	의성군 안사면 중하리	9	10	4.0	0.023	토지계	(주)한국이엔씨	'18
2707	방동	의성군 안사면 중하리	9	10	3.9	0.009	토지계	(주)한국이엔씨	'18
2708	장하	의성군 안사면 중하리	9	10	6.3	0.037	토지계	(주)한국이엔씨	'18
2709	송곡	의성군 안사면 중하리	9	10	6.5	0.019	토지계	(주)한국이엔씨	'18
2710	동정	의성군 안사면 중하리	9	10	9.0	0.142	토지계	(주)한국이엔씨	'18
2711	안심	의성군 안사면 안사리	9	10	9.1	0.158	토지계	(주)한국이엔씨	'18
2712	갈비곡	청송군 청송읍 금곡리	9	10	2.1	0.037	토지계	(주)한국이엔씨	'18
2713	큰골	청송군 청송읍 금곡리	9	10	1.6	0.014	토지계	(주)한국이엔씨	'18
2714	가래곡	청송군 안덕면 명당리	9	10	3.0	0.007	토지계	(주)한국이엔씨	'18

번호	시설명	주소	조사날짜		TOC (mg/L)	T-P (mg/L)	주 오염원	분석기관	조사 년도
			월	일					
2715	범덕곡	청송군 안덕면 명당리	9	10	2.0	0.026	토지계	(주)한국이엔씨	'18
2716	묵방	청송군 안덕면 감은리	9	10	1.3	0.019	토지계	(주)한국이엔씨	'18
2717	장대정	청송군 안덕면 감은리	9	10	1.7	0.025	토지계	(주)한국이엔씨	'18
2718	사곡	청송군 안덕면 문거리	9	10	1.9	0.026	토지계	(주)한국이엔씨	'18
2719	불미골	청송군 안덕면 문거리	9	10	1.3	0.018	토지계	(주)한국이엔씨	'18
2720	진골	청송군 안덕면 신성리	9	10	1.9	0.025	토지계	(주)한국이엔씨	'18
2721	만안	청송군 안덕면 지소리	9	10	1.8	0.028	토지계	(주)한국이엔씨	'18
2722	성지곡	청송군 안덕면 성재리	9	10	1.3	0.018	토지계	(주)한국이엔씨	'18
2723	도치골	청송군 파천면 관리	9	10	1.4	0.018	토지계	(주)한국이엔씨	'18
2724	못골	청송군 파천면 중평리	9	10	1.2	0.014	토지계	(주)한국이엔씨	'18
2725	가산	청송군 파천면 덕천리	9	10	2.0	0.037	토지계	(주)한국이엔씨	'18
2726	당들	청송군 파천면 신흥리	9	10	2.6	0.041	토지계	(주)한국이엔씨	'18
2727	인맛	청송군 파천면 신흥리	9	11	4.0	0.037	토지계	(주)한국이엔씨	'18
2728	수청들	청송군 파천면 신흥리	9	11	2.8	0.039	토지계	(주)한국이엔씨	'18
2729	호박골	청송군 파천면 지경리	9	11	3.3	0.060	토지계	(주)한국이엔씨	'18
2730	웃모질	청송군 파천면 황목리	9	11	6.2	0.035	토지계	(주)한국이엔씨	'18
2731	불미골	청송군 파천면 송강리	9	11	5.3	0.098	토지계	(주)한국이엔씨	'18
2732	새골	청송군 파천면 송강리	9	11	2.2	0.023	토지계	(주)한국이엔씨	'18
2733	말미골	청송군 파천면 송강리	9	11	5.6	0.033	토지계	(주)한국이엔씨	'18
2734	진등밀	청송군 파천면 송강리	9	11	1.9	0.012	토지계	(주)한국이엔씨	'18
2735	논골	청송군 파천면 웅점리	9	11	1.6	0.005	토지계	(주)한국이엔씨	'18
2736	수구너미	청송군 진보면 이촌리	9	11	1.6	0.009	토지계	(주)한국이엔씨	'18
2737	당골	청송군 진보면 후평리	9	11	4.4	0.105	토지계	(주)한국이엔씨	'18
2738	가는골	청송군 진보면 기곡리	9	11	3.4	0.033	토지계	(주)한국이엔씨	'18
2739	텃골	청송군 진보면 기곡리	9	11	2.2	0.011	토지계	(주)한국이엔씨	'18
2740	도막골	청송군 진보면 기곡리	9	11	2.9	0.046	토지계	(주)한국이엔씨	'18
2741	추현	청송군 진보면 추현리	9	11	5.7	0.063	토지계	(주)한국이엔씨	'18
2742	가래골	청송군 진보면 추현리	9	12	2.2	0.037	토지계	(주)한국이엔씨	'18
2743	고무곡	청송군 진보면 부곡리	9	12	2.7	0.032	토지계	(주)한국이엔씨	'18
2744	석장곡	청송군 진보면 부곡리	9	12	2.7	0.028	토지계	(주)한국이엔씨	'18
2745	자불곡	청송군 진보면 부곡리	9	12	2.5	0.058	토지계	(주)한국이엔씨	'18
2746	미장골	청송군 진보면 세장리	9	12	2.7	0.040	토지계	(주)한국이엔씨	'18
2747	황골	청송군 진보면 세장리	9	12	1.9	0.023	토지계	(주)한국이엔씨	'18
2748	동천	청송군 진보면 각산리	9	12	2.3	0.030	토지계	(주)한국이엔씨	'18
2749	장평	청송군 진보면 시량리	9	12	2.1	0.021	토지계	(주)한국이엔씨	'18
2750	시릿골	청송군 진보면 시량리	9	12	1.8	0.053	토지계	(주)한국이엔씨	'18
2751	어무곡	청송군 진보면 시량리	9	12	1.9	0.028	토지계	(주)한국이엔씨	'18
2752	진시곡	청송군 진보면 시량리	9	12	1.9	0.047	토지계	(주)한국이엔씨	'18

번호	시설명	주소	조사날짜		TOC (mg/L)	T-P (mg/L)	주 오염원	분석기관	조사 년도
			월	일					
2753	묵미곡	청송군 진보면 고현리	9	12	1.6	0.051	토지계	(주)한국이엔씨	'18
2754	장수곡	청송군 진보면 고현리	9	12	2.4	0.058	토지계	(주)한국이엔씨	'18
2755	이무곡	청송군 진보면 괴정리	9	12	2.3	0.054	토지계	(주)한국이엔씨	'18
2756	갈머리	청송군 진보면 괴정리	9	12	1.9	0.032	토지계	(주)한국이엔씨	'18
2757	금학	영양군 입암면 금학리	9	6	2.4	0.058	토지계	(주)한국이엔씨	'18
2758	동산령	영양군 입암면 산해리	9	6	2.3	0.049	토지계	(주)한국이엔씨	'18
2759	골노달	영양군 입암면 노달리	9	6	2.7	0.067	토지계	(주)한국이엔씨	'18
2760	우천	영양군 수비면 오기리	9	10	2.6	0.041	토지계	(주)한국이엔씨	'18
2761	가래곡	영양군 수비면 오기리	9	10	0.9	0.007	토지계	(주)한국이엔씨	'18
2762	광석	영양군 수비면 오기리	9	10	1.9	0.048	토지계	(주)한국이엔씨	'18
2763	대교곡	영양군 수비면 오기리	9	10	2.6	0.051	토지계	(주)한국이엔씨	'18
2764	광곡	영양군 석보면 옥계리	9	6	2.3	0.030	토지계	(주)한국이엔씨	'18
2765	원곡	영양군 석보면 옥계리	9	6	2.3	0.030	토지계	(주)한국이엔씨	'18
2766	오도곡	영양군 석보면 소계리	9	6	2.1	0.063	토지계	(주)한국이엔씨	'18
2767	삼막골	영양군 석보면 소계리	9	6	2.2	0.026	토지계	(주)한국이엔씨	'18
2768	은행정	영양군 석보면 소계리	9	6	2.3	0.058	토지계	(주)한국이엔씨	'18
2769	사시곡	영양군 석보면 답곡리	9	6	2.6	0.070	토지계	(주)한국이엔씨	'18
2770	띠밭골	영양군 석보면 답곡리	9	6	2.6	0.033	토지계	(주)한국이엔씨	'18
2771	조곡	영양군 석보면 답곡리	9	6	2.4	0.019	토지계	(주)한국이엔씨	'18
2772	동네들	영양군 석보면 흥계리	9	10	1.3	0.033	토지계	(주)한국이엔씨	'18
2773	기와골	영양군 석보면 지경리	9	6	2.5	0.053	토지계	(주)한국이엔씨	'18
2774	구수곡	영양군 석보면 지경리	9	6	2.5	0.039	토지계	(주)한국이엔씨	'18
2775	충상곡	영덕군 영덕읍 구미리	9	5	2.7	0.009	토지계	(주)한국이엔씨	'18
2776	가지골	영덕군 영덕읍 남산리	9	5	3.3	0.035	토지계	(주)한국이엔씨	'18
2777	자뽕골	영덕군 영덕읍 화수리	9	5	4.4	0.011	토지계	(주)한국이엔씨	'18
2778	삼계새	영덕군 영덕읍 삼계리	9	10	3.2	0.028	토지계	(주)한국이엔씨	'18
2779	삼백곡	영덕군 영덕읍 매정리	9	10	4.8	0.300	토지계	(주)한국이엔씨	'18
2780	창포	영덕군 영덕읍 창포리	9	10	2.8	0.025	토지계	(주)한국이엔씨	'18
2781	갈전	영덕군 영덕읍 화천리	9	5	4.1	0.011	토지계	(주)한국이엔씨	'18
2782	큰골	영덕군 영덕읍 화천리	9	5	3.2	0.025	토지계	(주)한국이엔씨	'18
2783	오일	영덕군 영덕읍 화천리	9	5	3.1	0.018	토지계	(주)한국이엔씨	'18
2784	화천	영덕군 영덕읍 화천리	9	10	4.6	0.040	토지계	(주)한국이엔씨	'18
2785	계목곡	영덕군 강구면 삼사리	9	10	8.5	0.195	토지계	(주)한국이엔씨	'18
2786	못골	영덕군 강구면 상직리	9	10	3.8	0.021	토지계	(주)한국이엔씨	'18
2787	베시이	영덕군 강구면 상직리	9	5	6.0	0.350	토지계	(주)한국이엔씨	'18
2788	구리골	영덕군 남정면 봉천리	9	5	2.6	0.018	토지계	(주)한국이엔씨	'18
2789	박대	영덕군 남정면 도천리	9	5	4.0	0.019	토지계	(주)한국이엔씨	'18
2790	사곡	영덕군 남정면 중화리	9	7	3.0	0.026	토지계	(주)한국이엔씨	'18

번호	시설명	주소	조사날짜		TOC (mg/L)	T-P (mg/L)	주 오염원	분석기관	조사년도
			월	일					
2791	중화	영덕군 남정면 중화리	9	7	3.0	0.028	토지계	(주)한국이엔씨	'18
2792	심곡	영덕군 남정면 중화리	9	7	3.3	0.023	토지계	(주)한국이엔씨	'18
2793	뒷골	영덕군 남정면 구계리	9	5	14.2	0.067	토지계	(주)한국이엔씨	'18
2794	어사곡	영덕군 달산면 주응리	9	5	1.3	0.026	토지계	(주)한국이엔씨	'18
2795	세류골	영덕군 지품면 삼화리	9	5	6.6	0.106	토지계	(주)한국이엔씨	'18
2796	복곡	영덕군 지품면 복곡리	9	7	4.9	0.021	토지계	(주)한국이엔씨	'18
2797	봉답	영덕군 지품면 지품리	9	7	5.0	0.097	토지계	(주)한국이엔씨	'18
2798	한골	영덕군 지품면 지품리	9	6	7.3	0.030	토지계	(주)한국이엔씨	'18
2799	황장	영덕군 지품면 황장리	10	8	1.0	0.018	토지계	(주)한국이엔씨	'18
2800	토곡	영덕군 지품면 황장리	9	6	7.7	0.060	토지계	(주)한국이엔씨	'18
2801	허무골	영덕군 지품면 황장리	9	6	1.9	0.012	토지계	(주)한국이엔씨	'18
2802	석문	영덕군 영해면 묘곡리	9	7	3.1	0.025	토지계	(주)한국이엔씨	'18
2803	금곡	영덕군 병곡면 금곡리	9	7	1.6	0.018	토지계	(주)한국이엔씨	'18
2804	거무역	영덕군 병곡면 거무역	9	6	6.1	0.019	토지계	(주)한국이엔씨	'18
2805	이천	영덕군 병곡면 이천리	9	6	4.9	0.051	토지계	(주)한국이엔씨	'18
2806	가산	영덕군 창수면 가산리	9	6	4.1	0.021	토지계	(주)한국이엔씨	'18
2807	무명	청도군 화양읍 서상리	7	24	3.2	0.046	토지계	(주)한국이엔씨	'18
2808	신봉	청도군 화양읍 교촌리	7	24	3.2	0.180	토지계	(주)한국이엔씨	'18
2809	범곡	청도군 화양읍 범곡리	7	24	3.3	0.100	토지계	(주)한국이엔씨	'18
2810	혼신	청도군 화양읍 고평리	7	24	3.1	0.079	토지계	(주)한국이엔씨	'18
2811	오복	청도군 화양읍 고평리	7	24	3.2	0.053	토지계	(주)한국이엔씨	'18
2812	진라	청도군 화양읍 진라리	7	24	2.9	0.197	토지계	(주)한국이엔씨	'18
2813	내진	청도군 화양읍 진라리	8	22	3.3	0.086	토지계	(주)한국이엔씨	'18
2814	재양	청도군 화양읍 삼신리	8	22	3.1	0.140	토지계	(주)한국이엔씨	'18
2815	금곡	청도군 화양읍 송금리	8	22	3.1	0.065	토지계	(주)한국이엔씨	'18
2816	연지	청도군 화양읍 유등리	8	22	3.1	0.140	토지계	(주)한국이엔씨	'18
2817	상곡	청도군 화양읍 유등리	8	22	2.2	0.068	생활계	(주)한국이엔씨	'18
2818	내곡	청도군 화양읍 유등리	8	22	1.9	0.060	토지계	(주)한국이엔씨	'18
2819	노산	청도군 화양읍 유등리	8	28	2.6	0.125	토지계	(주)한국이엔씨	'18
2820	구룡	청도군 화양읍 유등리	8	28	2.4	0.139	축산계	(주)한국이엔씨	'18
2821	상평	청도군 청도읍 무등리	9	27	1.2	0.040	토지계	(주)한국이엔씨	'18
2822	신지	청도군 청도읍 내리	8	28	2.7	0.141	토지계	(주)한국이엔씨	'18
2823	용지	청도군 청도읍 내리	8	28	2.6	0.218	토지계	(주)한국이엔씨	'18
2824	대능	청도군 청도읍 내리	8	28	2.6	0.223	토지계	(주)한국이엔씨	'18
2825	불무	청도군 청도읍 내리	8	28	2.7	0.134	토지계	(주)한국이엔씨	'18
2826	귀곡	청도군 청도읍 내리	8	28	1.6	0.070	토지계	(주)한국이엔씨	'18
2827	내동	청도군 청도읍 내리	8	29	1.2	0.037	토지계	(주)한국이엔씨	'18
2828	아간	청도군 청도읍 안인리	8	29	1.2	0.046	토지계	(주)한국이엔씨	'18

번호	시설명	주소	조사날짜		TOC (mg/L)	T-P (mg/L)	주 오염원	분석기관	조사 년도
			월	일					
2829	용담	청도군 청도읍 안인리	8	29	0.9	0.005	토지계	(주)한국이엔씨	'18
2830	관곡	청도군 청도읍 안인리	8	29	0.7	0.007	토지계	(주)한국이엔씨	'18
2831	팔치	청도군 청도읍 안인리	8	29	1.7	0.065	토지계	(주)한국이엔씨	'18
2832	내곡	청도군 청도읍 운산리	8	29	1.2	0.019	토지계	(주)한국이엔씨	'18
2833	사미	청도군 청도읍 운산리	8	30	1.2	0.032	토지계	(주)한국이엔씨	'18
2834	팔지	청도군 청도읍 운산리	8	30	1.3	0.028	토지계	(주)한국이엔씨	'18
2835	내야	청도군 청도읍 운산리	8	30	1.3	0.039	토지계	(주)한국이엔씨	'18
2836	내사미	청도군 청도읍 운산리	8	30	1.5	0.044	토지계	(주)한국이엔씨	'18
2837	각산	청도군 청도읍 운산리	8	30	2.5	0.089	토지계	(주)한국이엔씨	'18
2838	운산구	청도군 청도읍 운산리	8	31	5.7	0.348	생활계	(주)한국이엔씨	'18
2839	상곡	청도군 청도읍 부아리	8	31	2.2	0.056	토지계	(주)한국이엔씨	'18
2840	연지	청도군 청도읍 부아리	9	3	2.3	0.094	토지계	(주)한국이엔씨	'18
2841	부곡	청도군 청도읍 부아리	9	3	3.0	0.072	토지계	(주)한국이엔씨	'18
2842	곰티	청도군 청도읍 부아리	9	3	2.4	0.077	토지계	(주)한국이엔씨	'18
2843	연곡	청도군 청도읍 부아리	9	3	1.5	0.023	토지계	(주)한국이엔씨	'18
2844	능곡	청도군 청도읍 원정리	9	3	1.8	0.101	토지계	(주)한국이엔씨	'18
2845	월곡	청도군 청도읍 월곡리	9	3	2.1	0.044	토지계	(주)한국이엔씨	'18
2846	원동	청도군 청도읍 원리	9	3	2.1	0.089	토지계	(주)한국이엔씨	'18
2847	모른골	청도군 금천면 동곡리	8	22	2.7	0.091	토지계	(주)한국이엔씨	'18
2848	서촌	청도군 금천면 사전리	8	22	2.6	0.140	토지계	(주)한국이엔씨	'18
2849	개곡	청도군 금천면 김전리	7	23	4.3	0.047	토지계	(주)한국이엔씨	'18
2850	화일	청도군 금천면 김전리	7	23	3.4	0.042	토지계	(주)한국이엔씨	'18
2851	유정	청도군 금천면 김전리	7	23	2.5	0.037	토지계	(주)한국이엔씨	'18
2852	신유	청도군 금천면 김전리	7	23	3.0	0.040	토지계	(주)한국이엔씨	'18
2853	김전	청도군 금천면 김전리	7	23	2.3	0.009	토지계	(주)한국이엔씨	'18
2854	각골	청도군 금천면 김전리	7	23	2.9	0.042	토지계	(주)한국이엔씨	'18
2855	물골	청도군 금천면 김전리	7	23	2.3	0.010	토지계	(주)한국이엔씨	'18
2856	정곡	청도군 금천면 갈지리	7	23	2.0	0.010	토지계	(주)한국이엔씨	'18
2857	삼성	청도군 금천면 갈지리	7	23	2.3	0.019	토지계	(주)한국이엔씨	'18
2858	갈리	청도군 금천면 갈지리	7	23	1.9	0.014	토지계	(주)한국이엔씨	'18
2859	송곡	청도군 금천면 갈지리	7	23	2.2	0.018	토지계	(주)한국이엔씨	'18
2860	구복	청도군 금천면 갈지리	7	23	3.2	0.023	토지계	(주)한국이엔씨	'18
2861	골곡	청도군 금천면 갈지리	7	23	2.7	0.023	토지계	(주)한국이엔씨	'18
2862	조곡	청도군 금천면 소천리	7	23	3.2	0.023	토지계	(주)한국이엔씨	'18
2863	고자곡	청도군 금천면 소천리	7	25	1.8	0.023	토지계	(주)한국이엔씨	'18
2864	구복	청도군 금천면 소천리	7	25	2.7	0.039	토지계	(주)한국이엔씨	'18
2865	내곡	청도군 금천면 소천리	7	25	3.7	0.056	토지계	(주)한국이엔씨	'18
2866	우봉	청도군 금천면 소천리	7	25	3.4	0.046	토지계	(주)한국이엔씨	'18

번호	시설명	주소	조사날짜		TOC (mg/L)	T-P (mg/L)	주 오염원	분석기관	조사 년도
			월	일					
2867	남산	청도군 금천면 임당리	7	25	5.1	0.085	토지계	(주)한국이엔씨	'18
2868	원두름	청도군 금천면 임당리	7	25	4.8	0.088	토지계	(주)한국이엔씨	'18
2869	장글	청도군 금천면 임당리	7	25	4.1	0.063	토지계	(주)한국이엔씨	'18
2870	꽃등	청도군 금천면 임당리	7	25	4.4	0.092	토지계	(주)한국이엔씨	'18
2871	칠전	청도군 금천면 신지리	8	22	2.1	0.061	토지계	(주)한국이엔씨	'18
2872	독방	청도군 금천면 박곡리	8	22	2.2	0.056	토지계	(주)한국이엔씨	'18
2873	기암	청도군 금천면 박곡리	8	22	1.7	0.014	토지계	(주)한국이엔씨	'18
2874	사곡	청도군 금천면 오봉리	8	22	1.9	0.018	토지계	(주)한국이엔씨	'18
2875	궁곡	청도군 금천면 오봉리	8	22	2.2	0.063	토지계	(주)한국이엔씨	'18
2876	망정	청도군 금천면 오봉리	8	22	3.4	0.112	토지계	(주)한국이엔씨	'18
2877	월기	고령군 고령읍 지산리	7	27	2.5	0.033	토지계	(주)한국이엔씨	'18
2878	막골	고령군 고령읍 지산리	7	27	2.9	0.044	토지계	(주)한국이엔씨	'18
2879	호랑이골	고령군 고령읍 지산리	7	27	3.2	0.039	토지계	(주)한국이엔씨	'18
2880	큰골	고령군 고령읍 지산리	7	27	2.3	0.049	토지계	(주)한국이엔씨	'18
2881	무덤골	고령군 고령읍 중화리	7	27	2.6	0.025	토지계	(주)한국이엔씨	'18
2882	호주골	고령군 고령읍 중화리	7	27	2.1	0.019	토지계	(주)한국이엔씨	'18
2883	반수골	고령군 고령읍 중화리	7	27	3.1	0.032	토지계	(주)한국이엔씨	'18
2884	섬마	고령군 고령읍 저전리	7	27	2.9	0.028	토지계	(주)한국이엔씨	'18
2885	미륵	고령군 고령읍 신리	7	27	1.9	0.012	토지계	(주)한국이엔씨	'18
2886	심어동	고령군 덕곡면 원송리	7	27	2.4	0.023	토지계	(주)한국이엔씨	'18
2887	배울	고령군 덕곡면 백리	7	27	2.5	0.019	토지계	(주)한국이엔씨	'18
2888	새터	고령군 덕곡면 백리	7	26	1.1	0.016	토지계	(주)한국이엔씨	'18
2889	백동	고령군 덕곡면 백리	7	26	3.0	0.026	토지계	(주)한국이엔씨	'18
2890	부싯골	고령군 덕곡면 옥계리	7	26	1.0	0.009	토지계	(주)한국이엔씨	'18
2891	용흥	고령군 덕곡면 용흥리	7	26	2.2	0.025	토지계	(주)한국이엔씨	'18
2892	오리동	고령군 덕곡면 용흥리	7	26	0.8	0.019	토지계	(주)한국이엔씨	'18
2893	정지	고령군 덕곡면 본리리	7	26	0.9	0.014	토지계	(주)한국이엔씨	'18
2894	윗승암	고령군 덕곡면 본리리	7	25	1.3	0.139	토지계	(주)한국이엔씨	'18
2895	원전	고령군 덕곡면 반성리	7	25	5.9	0.030	토지계	(주)한국이엔씨	'18
2896	금산	고령군 덕곡면 반성리	7	25	5.9	0.009	토지계	(주)한국이엔씨	'18
2897	지사	고령군 덕곡면 후암리	7	25	2.3	0.060	토지계	(주)한국이엔씨	'18
2898	빨당골	고령군 운수면 봉평리	7	25	3.3	0.023	토지계	(주)한국이엔씨	'18
2899	망금점	고령군 운수면 대평리	7	25	3.8	0.298	토지계	(주)한국이엔씨	'18
2900	광산골	고령군 운수면 대평리	7	25	2.5	0.023	토지계	(주)한국이엔씨	'18
2901	덤봉	고령군 운수면 대평리	7	25	1.7	0.007	토지계	(주)한국이엔씨	'18
2902	절골	고령군 운수면 대평리	7	25	4.5	0.049	토지계	(주)한국이엔씨	'18
2903	신기골	고령군 운수면 신간리	7	25	2.3	0.164	토지계	(주)한국이엔씨	'18
2904	이리골	고령군 운수면 신간리	7	25	1.7	0.058	토지계	(주)한국이엔씨	'18

번호	시설명	주소	조사날짜		TOC (mg/L)	T-P (mg/L)	주 오염원	분석기관	조사 년도
			월	일					
2905	붕덕	고령군 운수면 신간리	7	25	3.9	0.040	토지계	(주)한국이엔씨	'18
2906	도장골	고령군 운수면 신간리	7	25	1.9	0.016	토지계	(주)한국이엔씨	'18
2907	법치골	고령군 운수면 법리	7	25	3.8	0.144	토지계	(주)한국이엔씨	'18
2908	용소골	고령군 운수면 유리	7	25	3.8	0.033	토지계	(주)한국이엔씨	'18
2909	담못	고령군 운수면 팔산리	7	25	3.5	0.021	토지계	(주)한국이엔씨	'18
2910	도장골	고령군 운수면 팔산리	7	25	6.1	0.028	토지계	(주)한국이엔씨	'18
2911	버들골	고령군 운수면 팔산리	7	25	3.2	0.023	토지계	(주)한국이엔씨	'18
2912	득전	고령군 운수면 팔산리	7	25	3.8	0.051	토지계	(주)한국이엔씨	'18
2913	갈골	고령군 운수면 월산리	7	25	2.0	0.109	토지계	(주)한국이엔씨	'18
2914	골안지	성주군 성주읍 대항리	9	10	2.4	0.026	토지계	(주)한국이엔씨	'18
2915	막골지	성주군 성주읍 대항리	9	10	2.6	0.160	토지계	(주)한국이엔씨	'18
2916	안골지	성주군 성주읍 대항리	9	10	2.1	0.021	토지계	(주)한국이엔씨	'18
2917	앞들지	성주군 성주읍 대항리	9	10	2.5	0.032	토지계	(주)한국이엔씨	'18
2918	칠산지	성주군 성주읍 대항리	9	10	2.2	0.023	토지계	(주)한국이엔씨	'18
2919	시비실지	성주군 성주읍 성산리	9	10	1.5	0.037	생활계	(주)한국이엔씨	'18
2920	차동지	성주군 성주읍 성산리	9	10	1.9	0.023	토지계	(주)한국이엔씨	'18
2921	북성지	성주군 성주읍 성산리	9	10	1.8	0.026	토지계	(주)한국이엔씨	'18
2922	갈막지	성주군 성주읍 삼산리	9	10	3.4	0.217	생활계	(주)한국이엔씨	'18
2923	답개지	성주군 성주읍 학산리	9	10	7.5	0.240	토지계	(주)한국이엔씨	'18
2924	돛산지	성주군 성주읍 학산리	9	10	3.0	0.511	토지계	(주)한국이엔씨	'18
2925	어언곡지	성주군 성주읍 용산리	9	10	2.6	0.205	토지계	(주)한국이엔씨	'18
2926	모전지	성주군 선남면 용신리	9	3	6.2	0.047	양식계	(주)한국이엔씨	'18
2927	신흥지	성주군 선남면 도흥리	9	3	6.4	0.047	토지계	(주)한국이엔씨	'18
2928	차곡지	성주군 선남면 도흥리	9	3	6.0	0.122	토지계	(주)한국이엔씨	'18
2929	광영지	성주군 선남면 도성리	9	3	4.2	0.086	생활계	(주)한국이엔씨	'18
2930	중리지	성주군 선남면 도성리	9	3	6.3	0.018	토지계	(주)한국이엔씨	'18
2931	신부지	성주군 선남면 신부리	9	5	4.6	0.082	토지계	(주)한국이엔씨	'18
2932	성원지	성주군 선남면 성원리	9	5	4.1	0.045	토지계	(주)한국이엔씨	'18
2933	문방지	성주군 선남면 문방리	9	3	2.6	0.021	토지계	(주)한국이엔씨	'18
2934	사곡지	성주군 선남면 문방리	9	3	6.3	0.173	토지계	(주)한국이엔씨	'18
2935	성전지	성주군 선남면 문방리	9	3	3.3	0.051	토지계	(주)한국이엔씨	'18
2936	문포지	성주군 선남면 문방리	9	3	4.9	0.042	토지계	(주)한국이엔씨	'18
2937	서재지	성주군 선남면 관화리	9	5	8.6	0.035	토지계	(주)한국이엔씨	'18
2938	안동지	성주군 선남면 유서리	9	5	7.5	0.173	토지계	(주)한국이엔씨	'18
2939	유촌지	성주군 선남면 유서리	9	5	6.1	0.094	토지계	(주)한국이엔씨	'18
2940	진골지	성주군 선남면 유서리	9	5	5.3	0.033	토지계	(주)한국이엔씨	'18
2941	금곡지	성주군 선남면 명포리	9	5	4.0	0.051	토지계	(주)한국이엔씨	'18
2942	정골지	성주군 선남면 명포리	9	5	3.9	0.024	토지계	(주)한국이엔씨	'18

번호	시설명	주소	조사날짜		TOC (mg/L)	T-P (mg/L)	주 오염원	분석기관	조사년도
			월	일					
2943	두리티지	성주군 선남면 명포리	9	5	4.9	0.018	토지계	(주)한국이엔씨	'18
2944	가라골지	성주군 선남면 명포리	9	5	3.2	0.047	토지계	(주)한국이엔씨	'18
2945	장골지	성주군 선남면 장학리	9	3	2.9	0.084	토지계	(주)한국이엔씨	'18
2946	공장리지	성주군 대가면 옥성리	9	10	2.0	0.070	토지계	(주)한국이엔씨	'18
2947	단산지	성주군 대가면 옥성리	9	10	2.8	0.062	토지계	(주)한국이엔씨	'18
2948	내기지	성주군 대가면 옥성리	9	10	5.6	0.150	토지계	(주)한국이엔씨	'18
2949	왕자곡지	성주군 대가면 용흥리	9	10	5.6	0.558	생활계	(주)한국이엔씨	'18
2950	복산지	성주군 대가면 흥산리	9	11	3.5	0.075	토지계	(주)한국이엔씨	'18
2951	복천지	성주군 대가면 흥산리	9	11	3.6	0.007	토지계	(주)한국이엔씨	'18
2952	이곡지	성주군 대가면 흥산리	9	10	3.5	0.447	토지계	(주)한국이엔씨	'18
2953	화령지	성주군 대가면 옥련리	9	11	3.6	0.061	토지계	(주)한국이엔씨	'18
2954	지산지	성주군 대가면 옥련리	9	11	2.6	0.021	토지계	(주)한국이엔씨	'18
2955	금곡지	성주군 대가면 금산리	9	11	2.5	0.207	토지계	(주)한국이엔씨	'18
2956	가능골지	성주군 대가면 금산리	9	11	2.5	0.025	토지계	(주)한국이엔씨	'18
2957	중마지	성주군 대가면 옥화리	9	11	4.7	0.049	토지계	(주)한국이엔씨	'18
2958	행화지	성주군 대가면 옥화리	9	11	2.1	0.047	토지계	(주)한국이엔씨	'18
2959	남전지	성주군 대가면 옥화리	9	11	5.5	0.018	토지계	(주)한국이엔씨	'18
2960	셀물지	성주군 대가면 옥화리	9	11	3.0	0.054	생활계	(주)한국이엔씨	'18
2961	갈밭지	성주군 대가면 도남리	9	17	2.8	0.088	토지계	(주)한국이엔씨	'18
2962	개정지	성주군 대가면 도남리	9	17	2.8	0.023	토지계	(주)한국이엔씨	'18
2963	수영지	성주군 대가면 도남리	9	17	2.2	0.033	토지계	(주)한국이엔씨	'18
2964	못안지	성주군 대가면 도남리	9	17	1.9	0.076	토지계	(주)한국이엔씨	'18
2965	신금	칠곡군 왜관읍 매원리	9	27	3.6	0.065	토지계	(주)한국이엔씨	'18
2966	죽곡	칠곡군 왜관읍 매원리	9	27	3.9	0.040	토지계	(주)한국이엔씨	'18
2967	봉계	칠곡군 왜관읍 봉계리	9	27	2.9	0.067	토지계	(주)한국이엔씨	'18
2968	어곡	칠곡군 왜관읍 봉계리	9	27	4.6	0.023	토지계	(주)한국이엔씨	'18
2969	월곡	칠곡군 왜관읍 삼청리	8	20	7.6	0.030	토지계	(주)한국이엔씨	'18
2970	사라	칠곡군 왜관읍 삼청리	9	11	4.0	0.119	산업계	(주)한국이엔씨	'18
2971	한실	칠곡군 왜관읍 삼청리	9	11	4.4	0.009	산업계	(주)한국이엔씨	'18
2972	오곡	칠곡군 왜관읍 삼청리	8	22	5.7	0.051	토지계	(주)한국이엔씨	'18
2973	금청	칠곡군 왜관읍 금산리	8	22	3.9	0.049	토지계	(주)한국이엔씨	'18
2974	보병	칠곡군 왜관읍 낙산리	9	5	5.2	0.051	토지계	(주)한국이엔씨	'18
2975	낙산	칠곡군 왜관읍 낙산리	9	5	7.2	0.053	토지계	(주)한국이엔씨	'18
2976	박곡	칠곡군 왜관읍 아곡리	9	5	6.3	0.030	생활계	(주)한국이엔씨	'18
2977	어부	칠곡군 북삼읍 어로리	8	29	2.6	0.014	토지계	(주)한국이엔씨	'18
2978	곡내	칠곡군 북삼읍 어로리	8	29	4.9	0.053	토지계	(주)한국이엔씨	'18
2979	낙수	칠곡군 북삼읍 어로리	8	29	5.0	0.219	생활계	(주)한국이엔씨	'18
2980	목장	칠곡군 북삼읍 어로리	8	20	2.2	0.018	생활계	(주)한국이엔씨	'18

번호	시설명	주소	조사날짜		TOC (mg/L)	T-P (mg/L)	주 오염원	분석기관	조사 년도
			월	일					
2981	어로	칠곡군 북삼읍 어로리	8	20	2.0	0.021	생활계	(주)한국이엔씨	'18
2982	중리	칠곡군 북삼읍 보손리	8	20	3.3	0.054	토지계	(주)한국이엔씨	'18
2983	보손	칠곡군 북삼읍 보손리	9	10	1.3	0.005	토지계	(주)한국이엔씨	'18
2984	문산	칠곡군 북삼읍 송오리	9	10	1.6	0.067	생활계	(주)한국이엔씨	'18
2985	유강	칠곡군 북삼읍 송오리	9	10	3.7	0.054	토지계	(주)한국이엔씨	'18
2986	죽곡	칠곡군 북삼읍 인평리	9	10	2.7	0.019	토지계	(주)한국이엔씨	'18
2987	상강	칠곡군 북삼읍 인평리	9	10	2.9	0.009	생활계	(주)한국이엔씨	'18
2988	성곡	칠곡군 석적읍 성곡리	8	28	4.6	0.026	토지계	(주)한국이엔씨	'18
2989	발령	칠곡군 석적읍 성곡리	8	28	2.1	0.014	산업계	(주)한국이엔씨	'18
2990	포남	칠곡군 석적읍 포남리	8	28	2.5	0.077	산업계	(주)한국이엔씨	'18
2991	하포	칠곡군 석적읍 포남리	8	28	2.4	0.019	산업계	(주)한국이엔씨	'18
2992	중지	칠곡군 석적읍 중지리	8	29	3.2	0.069	토지계	(주)한국이엔씨	'18
2993	삭제	칠곡군 석적읍 반계리	8	29	5.1	0.039	토지계	(주)한국이엔씨	'18
2994	반계	칠곡군 석적읍 반계리	8	29	4.7	0.014	산업계	(주)한국이엔씨	'18
2995	망정	칠곡군 석적읍 망정리	8	29	3.5	0.102	생활계	(주)한국이엔씨	'18
2996	사곡	칠곡군 석적읍 망정리	8	29	2.1	0.016	토지계	(주)한국이엔씨	'18
2997	도당	칠곡군 지천면 송정리	9	27	2.5	0.047	생활계	(주)한국이엔씨	'18
2998	감정	칠곡군 지천면 송정리	9	27	4.6	0.060	토지계	(주)한국이엔씨	'18
2999	목골	칠곡군 지천면 송정리	9	27	2.5	0.033	토지계	(주)한국이엔씨	'18
3000	건지	칠곡군 약목면 북성리	8	29	2.7	0.049	토지계	(주)한국이엔씨	'18
3001	약수	칠곡군 약목면 북성리	8	29	2.6	0.058	토지계	(주)한국이엔씨	'18
3002	노전	칠곡군 약목면 북성리	8	31	2.6	0.019	토지계	(주)한국이엔씨	'18
3003	상당	칠곡군 약목면 남계리	8	31	1.8	0.009	생활계	(주)한국이엔씨	'18
3004	금학	칠곡군 기산면 영리	9	11	4.3	0.051	토지계	(주)한국이엔씨	'18
3005	행정지	칠곡군 기산면 행정리	9	11	2.2	0.032	생활계	(주)한국이엔씨	'18
3006	조양	칠곡군 기산면 봉산리	9	11	1.7	0.016	생활계	(주)한국이엔씨	'18
3007	봉산1	칠곡군 기산면 봉산리	8	31	3.3	0.167	토지계	(주)한국이엔씨	'18
3008	방아	칠곡군 기산면 봉산리	8	21	5.4	0.035	생활계	(주)한국이엔씨	'18
3009	봉산2	칠곡군 기산면 봉산리	8	21	4.9	0.112	토지계	(주)한국이엔씨	'18
3010	찰전	칠곡군 기산면 각산리	8	21	4.7	0.030	토지계	(주)한국이엔씨	'18
3011	구계	예천군 용문면 직리	7	12	4.2	0.101	토지계	(주)한국이엔씨	'18
3012	우망	예천군 용문면 사부리	7	12	3.2	0.012	토지계	(주)한국이엔씨	'18
3013	원당	예천군 용궁면 무이리	7	12	6.8	0.099	토지계	(주)한국이엔씨	'18
3014	신당	예천군 용궁면 대은리	7	12	7.4	0.121	토지계	(주)한국이엔씨	'18
3015	회룡	예천군 용궁면 대은리	7	12	5.8	0.051	토지계	(주)한국이엔씨	'18
3016	보곡	예천군 효자면 보곡리	7	12	3.2	0.023	토지계	(주)한국이엔씨	'18
3017	부초	예천군 은풍면 부초리	7	12	6.4	0.063	토지계	(주)한국이엔씨	'18
3018	구현	봉화군 봉화읍 유곡리	9	6	2.3	0.084	토지계	(주)한국이엔씨	'18

번호	시설명	주소	조사날짜		TOC (mg/L)	T-P (mg/L)	주 오염원	분석기관	조사년도
			월	일					
3019	토곡	봉화군 봉화읍 유곡리	9	6	2.0	0.026	토지계	(주)한국이엔씨	'18
3020	석평	봉화군 봉화읍 석평리	9	6	5.4	0.116	토지계	(주)한국이엔씨	'18
3021	망도	봉화군 봉화읍 적덕리	9	6	4.8	0.600	축산계	(주)한국이엔씨	'18
3022	구수골	봉화군 물야면 오록리	9	6	1.0	0.039	토지계	(주)한국이엔씨	'18
3023	부곡	봉화군 물야면 가평리	9	6	2.3	0.302	토지계	(주)한국이엔씨	'18
3024	방평	봉화군 물야면 가평리	9	6	2.9	0.070	토지계	(주)한국이엔씨	'18
3025	은봉	봉화군 물야면 개단리	9	6	2.7	0.176	토지계	(주)한국이엔씨	'18
3026	은봉골	봉화군 물야면 개단리	9	6	7.0	1.463	토지계	(주)한국이엔씨	'18
3027	월계	봉화군 물야면 개단리	9	6	0.6	0.023	토지계	(주)한국이엔씨	'18
3028	연호	울진군 울진읍 연지리	9	5	1.9	0.072	토지계	(주)한국이엔씨	'18
3029	뒷골	울진군 평해읍 평해리	10	8	1.7	0.053	토지계	(주)한국이엔씨	'18
3030	금매	울진군 원남면 금매리	9	27	1.2	0.079	토지계	(주)한국이엔씨	'18
3031	후정	울진군 죽변면 후정리	9	5	6.6	0.045	토지계	(주)한국이엔씨	'18
3032	매정	울진군 죽변면 후정리	9	5	4.1	0.044	토지계	(주)한국이엔씨	'18

4.2.15 경상남도

번호	시설명	주소	조사날짜		TOC (mg/L)	T-P (mg/L)	주 오염원	분석기관	조사년도
			월	일					
3033	초계신	창원시 의창구 소계동	8	31	1.6	0.016	토지계	(주)엔텍분석연구원	'18
3034	소봉	창원시 의창구 사림동	8	31	1.6	0.017	토지계	(주)엔텍분석연구원	'18
3035	덕산2	창원시 의창구 동읍	7	12	3.1	0.044	토지계	(주)엔텍분석연구원	'18
3036	봉산	창원시 의창구 동읍	7	12	1.3	0.008	토지계	(주)엔텍분석연구원	'18
3037	신방	창원시 의창구 동읍	7	12	5.5	0.036	토지계	(주)엔텍분석연구원	'18
3038	다호	창원시 의창구 동읍	7	12	4.2	0.032	토지계	(주)엔텍분석연구원	'18
3039	모암1	창원시 의창구 동읍	7	12	5.2	0.056	토지계	(주)엔텍분석연구원	'18
3040	고양	창원시 의창구 동읍	7	12	1.7	0.010	토지계	(주)엔텍분석연구원	'18
3041	석산2	창원시 의창구 동읍	7	12	3.4	0.025	토지계	(주)엔텍분석연구원	'18
3042	석산1	창원시 의창구 동읍	7	12	3.4	0.023	토지계	(주)엔텍분석연구원	'18
3043	금산1	창원시 의창구 동읍	7	12	4.7	0.037	토지계	(주)엔텍분석연구원	'18
3044	금산2	창원시 의창구 동읍	7	12	5.4	0.018	토지계	(주)엔텍분석연구원	'18
3045	봉곡2	창원시 의창구 동읍	7	12	1.6	0.036	토지계	(주)엔텍분석연구원	'18
3046	고암	창원시 의창구 북면	7	12	1.9	0.011	토지계	(주)엔텍분석연구원	'18
3047	잉어터	창원시 의창구 북면	7	12	3.9	0.034	토지계	(주)엔텍분석연구원	'18
3048	월백	창원시 의창구 북면	7	12	5.5	0.074	토지계	(주)엔텍분석연구원	'18
3049	남백2	창원시 의창구 북면	7	12	2.4	0.054	토지계	(주)엔텍분석연구원	'18
3050	절골	창원시 의창구 북면	7	12	2.2	0.054	토지계	(주)엔텍분석연구원	'18
3051	남백1	창원시 의창구 북면	7	12	2.5	0.038	토지계	(주)엔텍분석연구원	'18

번호	시설명	주소	조사날짜		TOC (mg/L)	T-P (mg/L)	주 오염원	분석기관	조사 년도
			월	일					
3052	외감	창원시 의창구 북면	7	12	3.5	0.013	토지계	(주)엔텍분석연구원	'18
3053	동전	창원시 의창구 북면	7	12	3.6	0.059	토지계	(주)엔텍분석연구원	'18
3054	무곡1	창원시 의창구 북면	7	12	4.1	0.030	토지계	(주)엔텍분석연구원	'18
3055	현천	창원시 의창구 북면	8	30	3.4	0.089	토지계	(주)엔텍분석연구원	'18
3056	무곡2	창원시 의창구 북면	7	12	3.3	0.040	토지계	(주)엔텍분석연구원	'18
3057	병천	창원시 의창구 북면	8	30	4.2	0.135	토지계	(주)엔텍분석연구원	'18
3058	송촌	창원시 의창구 북면	8	30	4.2	0.086	토지계	(주)엔텍분석연구원	'18
3059	중리	창원시 의창구 북면	8	30	3.5	0.090	토지계	(주)엔텍분석연구원	'18
3060	봉촌	창원시 의창구 북면	8	30	5.8	0.286	토지계	(주)엔텍분석연구원	'18
3061	중촌	창원시 의창구 북면	8	30	5.2	0.133	토지계	(주)엔텍분석연구원	'18
3062	현도	창원시 의창구 북면	8	30	4.6	0.048	토지계	(주)엔텍분석연구원	'18
3063	마산	창원시 의창구 북면	8	30	2.8	0.060	토지계	(주)엔텍분석연구원	'18
3064	월계	창원시 의창구 북면	8	30	2.8	0.091	토지계	(주)엔텍분석연구원	'18
3065	사파정1	창원시 성산구 사파정동	8	31	1.4	0.035	토지계	(주)엔텍분석연구원	'18
3066	삼귀	창원시 성산구 귀산동	8	31	3.9	0.132	토지계	(주)엔텍분석연구원	'18
3067	상북1	창원시 성산구 웅남동	8	31	4.0	0.086	토지계	(주)엔텍분석연구원	'18
3068	완암2	창원시 성산구 웅남동	8	31	2.0	0.010	토지계	(주)엔텍분석연구원	'18
3069	남지	창원시 성산구 웅남동	8	31	5.7	0.155	토지계	(주)엔텍분석연구원	'18
3070	고산2	창원시 성산구 사파동	8	31	4.4	0.042	토지계	(주)엔텍분석연구원	'18
3071	유산1	창원시 마산합포구 구산면	9	20	1.8	0.097	토지계	(주)엔텍분석연구원	'18
3072	유산2	창원시 마산합포구 구산면	9	20	1.2	0.020	토지계	(주)엔텍분석연구원	'18
3073	이명2	창원시 마산합포구 진전면	9	6	3.6	0.092	토지계	(주)엔텍분석연구원	'18
3074	이명1	창원시 마산합포구 진전면	9	6	4.2	0.080	토지계	(주)엔텍분석연구원	'18
3075	정곡(진전)	창원시 마산합포구 진전면	9	6	1.6	0.010	토지계	(주)엔텍분석연구원	'18
3076	시락	창원시 마산합포구 진전면	9	6	1.6	0.014	토지계	(주)엔텍분석연구원	'18
3077	미천1	창원시 마산합포구 진전면	9	6	2.2	0.026	토지계	(주)엔텍분석연구원	'18
3078	미천2	창원시 마산합포구 진전면	9	5	2.8	0.049	토지계	(주)엔텍분석연구원	'18
3079	장재	진주시 장재동	7	25	5.2	0.098	토지계	(주)엔텍분석연구원	'18
3080	각한	진주시 유곡동	7	25	5.9	0.031	토지계	(주)엔텍분석연구원	'18
3081	유계	진주시 유곡동	7	25	5.2	0.085	토지계	(주)엔텍분석연구원	'18
3082	판북	진주시 판문동	7	25	5.1	0.040	토지계	(주)엔텍분석연구원	'18
3083	판남	진주시 판문동	7	25	5.2	0.024	토지계	(주)엔텍분석연구원	'18
3084	호탄	진주시 호탄동	7	25	5.3	0.059	토지계	(주)엔텍분석연구원	'18
3085	상이	진주시 문산읍 상문리	7	18	3.3	0.020	토지계	(주)엔텍분석연구원	'18
3086	법윤	진주시 문산읍 상문리	7	18	5.6	0.010	토지계	(주)엔텍분석연구원	'18
3087	계곡	진주시 문산읍 상문리	7	18	4.0	0.008	토지계	(주)엔텍분석연구원	'18
3088	월광	진주시 문산읍 상문리	7	18	5.5	0.016	토지계	(주)엔텍분석연구원	'18
3089	육곡	진주시 문산읍 소문리	7	18	6.2	0.082	토지계	(주)엔텍분석연구원	'18

번호	시설명	주소	조사날짜		TOC (mg/L)	T-P (mg/L)	주 오염원	분석기관	조사 년도
			월	일					
3090	대제곡	진주시 문산읍 삼곡리	7	18	6.4	0.068	토지계	(주)엔텍분석연구원	'18
3091	이곡	진주시 문산읍 이곡리	7	18	7.5	0.083	토지계	(주)엔텍분석연구원	'18
3092	대곡	진주시 문산읍 이곡리	7	18	4.2	0.013	토지계	(주)엔텍분석연구원	'18
3093	이제곡	진주시 문산읍 안전리	7	18	4.1	0.022	토지계	(주)엔텍분석연구원	'18
3094	안전	진주시 문산읍 안전리	7	25	4.4	0.026	토지계	(주)엔텍분석연구원	'18
3095	동방	진주시 문산읍 안전리	7	25	4.0	0.029	토지계	(주)엔텍분석연구원	'18
3096	정동	진주시 문산읍 옥산리	7	25	5.2	0.038	토지계	(주)엔텍분석연구원	'18
3097	넛골	진주시 문산읍 갈곡리	7	25	5.5	0.042	토지계	(주)엔텍분석연구원	'18
3098	외골	진주시 문산읍 갈곡리	7	25	5.2	0.042	토지계	(주)엔텍분석연구원	'18
3099	송정	진주시 문산읍 갈곡리	7	25	4.5	0.014	토지계	(주)엔텍분석연구원	'18
3100	동물	진주시 문산읍 두산리	7	25	5.3	0.092	토지계	(주)엔텍분석연구원	'18
3101	용소	진주시 문산읍 두산리	7	25	5.9	0.065	토지계	(주)엔텍분석연구원	'18
3102	산강	진주시 내동면 독산리	8	7	5.1	0.042	토지계	(주)엔텍분석연구원	'18
3103	밤실골	진주시 내동면 신율리	8	7	4.3	0.018	토지계	(주)엔텍분석연구원	'18
3104	미르실	진주시 내동면 신율리	8	7	3.5	0.024	토지계	(주)엔텍분석연구원	'18
3105	유동	진주시 내동면 유수리	8	7	3.8	0.053	토지계	(주)엔텍분석연구원	'18
3106	정동	진주시 내동면 유수리	7	25	4.7	0.031	토지계	(주)엔텍분석연구원	'18
3107	화동	진주시 정촌면 화개리	8	7	10.7	0.324	토지계	(주)엔텍분석연구원	'18
3108	죽봉	진주시 정촌면 화개리	8	7	3.7	0.025	토지계	(주)엔텍분석연구원	'18
3109	봉전	진주시 정촌면 관봉리	8	7	5.2	0.073	토지계	(주)엔텍분석연구원	'18
3110	봉동	진주시 정촌면 관봉리	8	7	4.2	0.040	산업계	(주)엔텍분석연구원	'18
3111	소곡	진주시 정촌면 소곡리	8	7	4.8	0.138	토지계	(주)엔텍분석연구원	'18
3112	삼웅	진주시 정촌면 소곡리	8	7	5.0	0.049	토지계	(주)엔텍분석연구원	'18
3113	대초	진주시 정촌면 예상리	8	7	4.9	0.030	토지계	(주)엔텍분석연구원	'18
3114	강주	진주시 정촌면 예하리	8	7	3.4	0.127	토지계	(주)엔텍분석연구원	'18
3115	심대	진주시 정촌면 대축리	8	7	4.0	0.043	토지계	(주)엔텍분석연구원	'18
3116	하박골	진주시 금곡면 검암리	7	18	3.9	0.029	토지계	(주)엔텍분석연구원	'18
3117	우봉	진주시 금곡면 가봉리	7	18	5.9	0.014	토지계	(주)엔텍분석연구원	'18
3118	가봉	진주시 금곡면 가봉리	7	18	4.5	0.030	토지계	(주)엔텍분석연구원	'18
3119	우봉2	진주시 금곡면 가봉리	7	18	4.9	0.046	토지계	(주)엔텍분석연구원	'18
3120	절골	진주시 금곡면 정자리	7	18	5.3	0.028	토지계	(주)엔텍분석연구원	'18
3121	석계	진주시 금곡면 두문리	7	18	3.7	0.022	토지계	(주)엔텍분석연구원	'18
3122	방아골	진주시 금곡면 죽곡리	7	18	2.8	0.013	축산계	(주)엔텍분석연구원	'18
3123	어정골	진주시 금곡면 죽곡리	7	18	2.6	0.055	토지계	(주)엔텍분석연구원	'18
3124	죽곡	진주시 금곡면 죽곡리	7	18	3.2	0.076	토지계	(주)엔텍분석연구원	'18
3125	속골	진주시 금곡면 성산리	7	18	4.1	0.011	토지계	(주)엔텍분석연구원	'18
3126	용지	진주시 대곡면 설매리	8	16	5.9	0.096	토지계	(주)엔텍분석연구원	'18
3127	싸골	진주시 대곡면 설매리	8	16	5.9	0.023	토지계	(주)엔텍분석연구원	'18

번호	시설명	주소	조사날짜		TOC (mg/L)	T-P (mg/L)	주 오염원	분석기관	조사 년도
			월	일					
3128	간곡	진주시 대곡면 와룡리	8	16	6.9	0.024	토지계	(주)엔텍분석연구원	'18
3129	유동	진주시 대곡면 와룡리	8	7	4.7	0.041	토지계	(주)엔텍분석연구원	'18
3130	자비	진주시 대곡면 와룡리	8	16	7.1	0.052	토지계	(주)엔텍분석연구원	'18
3131	유동	진주시 대곡면 와룡리	8	7	5.6	0.029	토지계	(주)엔텍분석연구원	'18
3132	가정	진주시 대곡면 가정리	8	16	5.6	0.028	토지계	(주)엔텍분석연구원	'18
3133	절골	진주시 대곡면 용암리	7	18	4.2	0.064	토지계	(주)엔텍분석연구원	'18
3134	지내	진주시 집현면 지내리	8	8	4.4	0.092	토지계	(주)엔텍분석연구원	'18
3135	기동	진주시 집현면 사촌리	8	8	4.9	0.029	토지계	(주)엔텍분석연구원	'18
3136	어실	진주시 집현면 대암리	8	8	4.1	0.018	토지계	(주)엔텍분석연구원	'18
3137	대암	진주시 집현면 대암리	8	8	4.3	0.062	토지계	(주)엔텍분석연구원	'18
3138	평방	진주시 집현면 정평리	8	8	4.6	0.053	토지계	(주)엔텍분석연구원	'18
3139	정수	진주시 집현면 정수리	8	8	3.4	0.029	토지계	(주)엔텍분석연구원	'18
3140	철수	진주시 집현면 정수리	8	8	3.0	0.018	토지계	(주)엔텍분석연구원	'18
3141	장흥1	진주시 집현면 장흥리	8	8	5.5	0.095	생활계	(주)엔텍분석연구원	'18
3142	절골	진주시 미천면 오방리	7	18	4.2	0.041	토지계	(주)엔텍분석연구원	'18
3143	안골	진주시 미천면 어육리	8	9	5.0	0.022	토지계	(주)엔텍분석연구원	'18
3144	덕진	진주시 미천면 어육리	8	9	4.7	0.017	토지계	(주)엔텍분석연구원	'18
3145	신촌	진주시 미천면 미곡리	8	9	3.4	0.018	토지계	(주)엔텍분석연구원	'18
3146	오목	진주시 미천면 미곡리	8	9	4.0	0.024	토지계	(주)엔텍분석연구원	'18
3147	불당	진주시 미천면 안간리	8	9	2.6	0.017	토지계	(주)엔텍분석연구원	'18
3148	정촌	진주시 미천면 효자리	8	9	4.0	0.044	산업계	(주)엔텍분석연구원	'18
3149	무동	진주시 미천면 효자리	8	9	2.4	0.011	토지계	(주)엔텍분석연구원	'18
3150	효자	진주시 미천면 효자리	8	9	2.7	0.011	토지계	(주)엔텍분석연구원	'18
3151	관지	진주시 명석면 관지리	7	17	5.8	0.061	토지계	(주)엔텍분석연구원	'18
3152	갈전	진주시 명석면 계원리	7	17	5.6	0.032	토지계	(주)엔텍분석연구원	'18
3153	내울	진주시 명석면 외울리	7	17	4.9	0.024	토지계	(주)엔텍분석연구원	'18
3154	팔미	진주시 명석면 외울리	7	17	6.6	0.073	토지계	(주)엔텍분석연구원	'18
3155	외울	진주시 명석면 외울리	7	17	4.2	0.014	토지계	(주)엔텍분석연구원	'18
3156	용산	진주시 명석면 용산리	7	17	4.4	0.011	토지계	(주)엔텍분석연구원	'18
3157	상촌	진주시 대평면 상촌리	7	17	4.7	0.016	토지계	(주)엔텍분석연구원	'18
3158	하촌	진주시 대평면 하촌리	7	17	5.2	0.064	토지계	(주)엔텍분석연구원	'18
3159	당촌	진주시 대평면 당촌리	7	17	5.7	0.072	토지계	(주)엔텍분석연구원	'18
3160	내촌	진주시 대평면 내촌리	7	17	5.6	0.029	토지계	(주)엔텍분석연구원	'18
3161	이곡	사천시 이홀동	9	11	0.9	0.002	토지계	(주)엔텍분석연구원	'18
3162	죽전	사천시 죽림동	9	11	1.6	0.031	생활계	(주)엔텍분석연구원	'18
3163	문화	사천시 죽림동	9	11	2.6	0.012	생활계	(주)엔텍분석연구원	'18
3164	심시곡	사천시 사천읍 구암리	9	13	3.0	0.051	토지계	(주)엔텍분석연구원	'18
3165	토촌	사천시 사천읍 구암리	9	13	3.0	0.051	토지계	(주)엔텍분석연구원	'18

번호	시설명	주소	조사날짜		TOC (mg/L)	T-P (mg/L)	주 오염원	분석기관	조사 년도
			월	일					
3166	백산	사천시 사천읍 구암리	9	13	2.4	0.023	토지계	(주)엔텍분석연구원	'18
3167	기곡	사천시 사천읍 구암리	9	13	1.8	0.018	토지계	(주)엔텍분석연구원	'18
3168	어정곡	사천시 사천읍 장전리	9	13	2.2	0.035	토지계	(주)엔텍분석연구원	'18
3169	전곡	사천시 사천읍 장전리	9	13	2.3	0.014	토지계	(주)엔텍분석연구원	'18
3170	지곡	사천시 사천읍 장전리	9	14	2.3	0.038	토지계	(주)엔텍분석연구원	'18
3171	묵곡	사천시 사천읍 금곡리	9	14	1.5	0.025	토지계	(주)엔텍분석연구원	'18
3172	웅곡	사천시 사천읍 두량리	9	14	2.9	0.028	토지계	(주)엔텍분석연구원	'18
3173	미곡	사천시 사천읍 두량리	9	14	2.2	0.058	토지계	(주)엔텍분석연구원	'18
3174	침곡	사천시 정동면 예수리	9	14	2.5	0.042	생활계	(주)엔텍분석연구원	'18
3175	화암전	사천시 정동면 화암리	9	14	3.3	0.049	생활계	(주)엔텍분석연구원	'18
3176	화암	사천시 정동면 화암리	9	14	2.1	0.053	토지계	(주)엔텍분석연구원	'18
3177	풍정	사천시 정동면 풍정리	9	11	4.5	0.065	토지계	(주)엔텍분석연구원	'18
3178	수청	사천시 정동면 수청리	9	11	1.6	0.011	토지계	(주)엔텍분석연구원	'18
3179	대산	사천시 정동면 장산리	9	11	1.5	0.006	토지계	(주)엔텍분석연구원	'18
3180	노천	사천시 정동면 장산리	9	11	1.5	0.012	토지계	(주)엔텍분석연구원	'18
3181	노시곡	사천시 정동면 감곡리	9	11	1.2	0.011	토지계	(주)엔텍분석연구원	'18
3182	대야곡	사천시 정동면 감곡리	9	11	1.5	0.012	토지계	(주)엔텍분석연구원	'18
3183	금곡전	사천시 정동면 소곡리	9	11	1.5	0.038	생활계	(주)엔텍분석연구원	'18
3184	금곡	사천시 정동면 소곡리	9	11	0.9	0.016	토지계	(주)엔텍분석연구원	'18
3185	본촌	사천시 곤양면 환덕리	9	12	5.1	0.047	토지계	(주)엔텍분석연구원	'18
3186	광암	사천시 곤양면 환덕리	9	12	4.6	0.040	토지계	(주)엔텍분석연구원	'18
3187	동천	사천시 곤양면 묵곡리	9	12	3.1	0.067	생활계	(주)엔텍분석연구원	'18
3188	실밖	사천시 곤양면 중항리	9	12	5.0	0.032	토지계	(주)엔텍분석연구원	'18
3189	안도	사천시 곤양면 중항리	9	12	5.3	0.061	토지계	(주)엔텍분석연구원	'18
3190	점복	사천시 곤양면 중항리	9	12	4.9	0.257	생활계	(주)엔텍분석연구원	'18
3191	와티	사천시 곤양면 중항리	9	13	3.6	0.026	토지계	(주)엔텍분석연구원	'18
3192	방골	사천시 곤양면 무고리	9	13	2.0	0.009	토지계	(주)엔텍분석연구원	'18
3193	원동	사천시 곤양면 무고리	9	13	1.9	0.007	토지계	(주)엔텍분석연구원	'18
3194	다섯골	사천시 곤양면 무고리	9	13	1.5	0.067	생활계	(주)엔텍분석연구원	'18
3195	신해골	사천시 곤양면 맥사리	9	13	3.0	0.010	토지계	(주)엔텍분석연구원	'18
3196	숫골	사천시 곤양면 맥사리	9	13	3.0	0.003	토지계	(주)엔텍분석연구원	'18
3197	오사	사천시 곤명면 추천리	9	13	1.4	0.016	토지계	(주)엔텍분석연구원	'18
3198	상두곡	김해시 삼계동	7	9	2.9	0.020	토지계	(주)엔텍분석연구원	'18
3199	우동2	김해시 진영읍 우동리	7	2	2.4	0.041	토지계	(주)엔텍분석연구원	'18
3200	우동3	김해시 진영읍 우동리	7	2	2.1	0.031	토지계	(주)엔텍분석연구원	'18
3201	하계2	김해시 진영읍 하계리	7	2	2.7	0.076	토지계	(주)엔텍분석연구원	'18
3202	오척2	김해시 진영읍 하계리	7	2	2.5	0.072	토지계	(주)엔텍분석연구원	'18
3203	방동	김해시 진영읍 방동리	7	2	2.6	0.066	토지계	(주)엔텍분석연구원	'18

번호	시설명	주소	조사날짜		TOC (mg/L)	T-P (mg/L)	주 오염원	분석기관	조사 년도
			월	일					
3204	본산1	김해시 진영읍 본산리	7	9	4.4	0.080	토지계	(주)엔텍분석연구원	'18
3205	용전	김해시 진영읍 신용리	7	9	4.5	0.046	토지계	(주)엔텍분석연구원	'18
3206	의전2	김해시 진영읍 의전리	7	9	2.7	0.043	토지계	(주)엔텍분석연구원	'18
3207	대리큰	김해시 주촌면 원지리	7	9	3.2	0.013	토지계	(주)엔텍분석연구원	'18
3208	새터	김해시 주촌면 원지리	9	7	2.3	0.053	토지계	(주)엔텍분석연구원	'18
3209	옥계	김해시 주촌면 원지리	9	7	2.7	0.031	토지계	(주)엔텍분석연구원	'18
3210	덕암	김해시 주촌면 덕암리	9	7	2.4	0.047	토지계	(주)엔텍분석연구원	'18
3211	용곡	김해시 주촌면 덕암리	9	13	12.0	0.136	토지계	(주)엔텍분석연구원	'18
3212	점골	김해시 주촌면 덕암리	9	13	20.5	0.173	토지계	(주)엔텍분석연구원	'18
3213	흥제	김해시 주촌면 덕암리	9	13	7.3	0.094	토지계	(주)엔텍분석연구원	'18
3214	연지	김해시 주촌면 천곡리	9	20	3.4	0.033	토지계	(주)엔텍분석연구원	'18
3215	날안	김해시 주촌면 내삼리	9	20	3.4	0.044	산업계	(주)엔텍분석연구원	'18
3216	대두리	김해시 주촌면 내삼리	9	20	3.3	0.044	산업계	(주)엔텍분석연구원	'18
3217	학교앞	김해시 주촌면 내삼리	9	20	3.4	0.046	산업계	(주)엔텍분석연구원	'18
3218	신기	김해시 주촌면 망덕리	9	20	3.5	0.024	토지계	(주)엔텍분석연구원	'18
3219	소읍	김해시 한림면 퇴래리	9	20	3.4	0.044	토지계	(주)엔텍분석연구원	'18
3220	용평	밀양시 용평동	6	21	6.4	0.138	생활계	(주)엔텍분석연구원	'18
3221	상신기	밀양시 삼랑진읍 용전리	7	10	6.5	0.078	토지계	(주)엔텍분석연구원	'18
3222	용전	밀양시 삼랑진읍 용전리	7	10	4.1	0.072	토지계	(주)엔텍분석연구원	'18
3223	서당골	밀양시 삼랑진읍 용전리	7	10	2.9	0.005	토지계	(주)엔텍분석연구원	'18
3224	직전	밀양시 삼랑진읍 용전리	7	10	4.1	0.013	토지계	(주)엔텍분석연구원	'18
3225	미전	밀양시 삼랑진읍 미전리	7	10	6.8	0.061	토지계	(주)엔텍분석연구원	'18
3226	우곡2	밀양시 삼랑진읍 우곡리	7	10	4.8	0.059	토지계	(주)엔텍분석연구원	'18
3227	염동	밀양시 삼랑진읍 우곡리	7	10	2.8	0.082	토지계	(주)엔텍분석연구원	'18
3228	청학	밀양시 삼랑진읍 청학리	6	21	3.8	0.023	토지계	(주)엔텍분석연구원	'18
3229	청학2	밀양시 삼랑진읍 청학리	6	21	4.3	0.055	토지계	(주)엔텍분석연구원	'18
3230	철성	밀양시 삼랑진읍 용성리	6	21	5.6	0.079	토지계	(주)엔텍분석연구원	'18
3231	대사1	밀양시 하남읍 대사리	6	19	3.7	0.074	토지계	(주)엔텍분석연구원	'18
3232	현포	밀양시 부북면 후사포리	6	21	3.6	0.062	토지계	(주)엔텍분석연구원	'18
3233	송악	밀양시 부북면 제대리	7	13	3.9	0.108	토지계	(주)엔텍분석연구원	'18
3234	기산	밀양시 상남면 기산리	6	25	5.2	0.078	생활계	(주)엔텍분석연구원	'18
3235	이연	밀양시 상남면 연금리	6	25	6.5	0.133	토지계	(주)엔텍분석연구원	'18
3236	내금	밀양시 상남면 연금리	6	25	5.3	0.066	토지계	(주)엔텍분석연구원	'18
3237	무량원	밀양시 상남면 마산리	6	25	5.7	0.074	토지계	(주)엔텍분석연구원	'18
3238	세천	밀양시 상남면 남산리	6	25	5.6	0.032	토지계	(주)엔텍분석연구원	'18
3239	평리	밀양시 상남면 남산리	6	25	4.5	0.077	토지계	(주)엔텍분석연구원	'18
3240	명포	밀양시 초동면 명성리	6	19	6.9	0.128	토지계	(주)엔텍분석연구원	'18
3241	대구령	밀양시 초동면 성만리	6	19	5.7	0.059	토지계	(주)엔텍분석연구원	'18

번호	시설명	주소	조사날짜		TOC (mg/L)	T-P (mg/L)	주 오염원	분석기관	조사년도
			월	일					
3242	신월	밀양시 초동면 신월리	6	19	7.7	0.133	토지계	(주)엔텍분석연구원	'18
3243	자양동	밀양시 초동면 신월리	6	19	6.4	0.138	토지계	(주)엔텍분석연구원	'18
3244	외대	밀양시 초동면 봉황리	6	20	4.2	0.130	토지계	(주)엔텍분석연구원	'18
3245	내대	밀양시 초동면 봉황리	6	20	2.6	0.073	토지계	(주)엔텍분석연구원	'18
3246	연곡1	밀양시 초동면 봉황리	6	20	6.0	0.031	토지계	(주)엔텍분석연구원	'18
3247	조곡	밀양시 초동면 봉황리	6	20	3.4	0.077	토지계	(주)엔텍분석연구원	'18
3248	장곡	밀양시 무안면 운정리	6	20	4.5	0.072	토지계	(주)엔텍분석연구원	'18
3249	점동	밀양시 무안면 마흘리	6	20	0.4	0.074	토지계	(주)엔텍분석연구원	'18
3250	호음	밀양시 청도면 구기리	7	13	1.5	0.043	토지계	(주)엔텍분석연구원	'18
3251	구기상	밀양시 청도면 구기리	7	13	2.6	0.059	토지계	(주)엔텍분석연구원	'18
3252	구기하	밀양시 청도면 구기리	7	13	3.4	0.054	토지계	(주)엔텍분석연구원	'18
3253	솔마	밀양시 청도면 소태리	7	12	0.7	0.013	토지계	(주)엔텍분석연구원	'18
3254	소태1	밀양시 청도면 소태리	7	12	1.9	0.011	토지계	(주)엔텍분석연구원	'18
3255	계양골	밀양시 청도면 소태리	7	12	2.8	0.018	토지계	(주)엔텍분석연구원	'18
3256	소배죽	밀양시 청도면 인산리	7	13	4.3	0.036	토지계	(주)엔텍분석연구원	'18
3257	인목상	밀양시 청도면 인산리	7	13	4.2	0.030	토지계	(주)엔텍분석연구원	'18
3258	덕산	밀양시 청도면 고법리	7	12	3.2	0.017	토지계	(주)엔텍분석연구원	'18
3259	팔방상	밀양시 청도면 고법리	7	12	3.7	0.049	토지계	(주)엔텍분석연구원	'18
3260	팔방중	밀양시 청도면 고법리	7	12	4.2	0.032	토지계	(주)엔텍분석연구원	'18
3261	매곡	밀양시 청도면 요고리	7	12	4.5	0.029	토지계	(주)엔텍분석연구원	'18
3262	명곡	양산시 명곡동	7	12	2.2	0.047	토지계	(주)엔텍분석연구원	'18
3263	소매골	양산시 명곡동	7	12	2.1	0.053	토지계	(주)엔텍분석연구원	'18
3264	남락골	양산시 명곡동	7	12	1.0	0.010	토지계	(주)엔텍분석연구원	'18
3265	호계	양산시 호계동	7	12	1.2	0.010	토지계	(주)엔텍분석연구원	'18
3266	삼용	양산시 삼호동	7	20	1.0	0.013	토지계	(주)엔텍분석연구원	'18
3267	명곡	양산시 명동	7	20	0.9	0.005	토지계	(주)엔텍분석연구원	'18
3268	주남	양산시 주남동	7	20	0.8	0.002	산업계	(주)엔텍분석연구원	'18
3269	백동1	양산시 소주동	7	20	1.0	0.006	토지계	(주)엔텍분석연구원	'18
3270	백동2	양산시 소주동	7	20	2.9	0.077	양식계	(주)엔텍분석연구원	'18
3271	주진	양산시 주진동	7	26	2.2	0.007	토지계	(주)엔텍분석연구원	'18
3272	신명골	양산시 평산동	7	26	2.2	0.010	생활계	(주)엔텍분석연구원	'18
3273	개곡	양산시 동면 개곡리	7	26	2.8	0.025	토지계	(주)엔텍분석연구원	'18
3274	본법	양산시 동면 법기리	7	26	2.6	0.016	토지계	(주)엔텍분석연구원	'18
3275	남락밖	양산시 동면 여락리	8	2	1.4	0.004	토지계	(주)엔텍분석연구원	'18
3276	남락안	양산시 동면 여락리	8	2	1.8	0.005	토지계	(주)엔텍분석연구원	'18
3277	앞내삼환	양산시 동면 여락리	8	2	2.2	0.002	토지계	(주)엔텍분석연구원	'18
3278	사배큰	양산시 동면 사송리	8	2	1.9	0.098	양식계	(주)엔텍분석연구원	'18
3279	남락골	양산시 동면 사송리	8	9	2.2	0.004	토지계	(주)엔텍분석연구원	'18

번호	시설명	주소	조사날짜		TOC (mg/L)	T-P (mg/L)	주 오염원	분석기관	조사 년도
			월	일					
3280	당촌	양산시 원동면 용당리	8	9	2.2	0.005	양식계	(주)엔텍분석연구원	'18
3281	지나1	양산시 원동면 화제리	8	9	2.2	0.004	토지계	(주)엔텍분석연구원	'18
3282	명언	양산시 원동면 화제리	8	16	4.0	0.089	토지계	(주)엔텍분석연구원	'18
3283	지나2	양산시 원동면 화제리	8	16	5.2	0.125	축산계	(주)엔텍분석연구원	'18
3284	위천	양산시 상북면 석계리	8	16	2.0	0.006	토지계	(주)엔텍분석연구원	'18
3285	소노	양산시 상북면 소토리	8	16	1.4	0.004	토지계	(주)엔텍분석연구원	'18
3286	효감	양산시 상북면 소토리	8	21	2.8	0.023	토지계	(주)엔텍분석연구원	'18
3287	상삼	양산시 상북면 상삼리	8	21	2.2	0.040	양식계	(주)엔텍분석연구원	'18
3288	내석	양산시 상북면 내석리	8	21	2.4	0.040	토지계	(주)엔텍분석연구원	'18
3289	지내	양산시 하북면 순지리	8	21	3.8	0.023	산업계	(주)엔텍분석연구원	'18
3290	정자	양산시 하북면 순지리	8	29	2.8	0.023	토지계	(주)엔텍분석연구원	'18
3291	한들	양산시 하북면 지산리	8	29	2.9	0.024	토지계	(주)엔텍분석연구원	'18
3292	갈밭	양산시 하북면 지산리	8	29	4.3	0.040	토지계	(주)엔텍분석연구원	'18
3293	성천	양산시 하북면 답곡리	8	29	3.8	0.032	토지계	(주)엔텍분석연구원	'18
3294	녹동	양산시 하북면 백록리	8	29	3.7	0.029	양식계	(주)엔텍분석연구원	'18
3295	우수곡	의령군 의령읍 서동리	7	31	5.7	0.030	토지계	(주)엔텍분석연구원	'18
3296	구룡포	의령군 의령읍 동동리	7	31	5.4	0.047	토지계	(주)엔텍분석연구원	'18
3297	무상	의령군 의령읍 무전리	7	31	5.2	0.121	토지계	(주)엔텍분석연구원	'18
3298	오감	의령군 의령읍 대신리	7	31	5.5	0.038	토지계	(주)엔텍분석연구원	'18
3299	대산	의령군 의령읍 대신리	7	31	5.2	0.034	토지계	(주)엔텍분석연구원	'18
3300	내산다	의령군 의령읍 상리	7	31	4.5	0.024	토지계	(주)엔텍분석연구원	'18
3301	오령지	의령군 의령읍 상리	7	31	4.3	0.020	토지계	(주)엔텍분석연구원	'18
3302	외산다	의령군 의령읍 상리	7	31	5.3	0.020	토지계	(주)엔텍분석연구원	'18
3303	척곡	의령군 의령읍 중리	8	1	2.9	0.023	토지계	(주)엔텍분석연구원	'18
3304	운곡	의령군 의령읍 중리	8	1	5.6	0.084	토지계	(주)엔텍분석연구원	'18
3305	수암	의령군 의령읍 하리	8	1	3.9	0.020	생활계	(주)엔텍분석연구원	'18
3306	장재	의령군 의령읍 하리	8	1	2.8	0.025	축산계	(주)엔텍분석연구원	'18
3307	개승	의령군 가례면 갑을리	8	1	2.8	0.005	토지계	(주)엔텍분석연구원	'18
3308	운암	의령군 가례면 운암리	8	1	3.3	0.016	토지계	(주)엔텍분석연구원	'18
3309	양천	의령군 칠곡면 외조리	8	7	3.6	0.016	토지계	(주)엔텍분석연구원	'18
3310	방곡	의령군 칠곡면 외조리	8	7	3.4	0.043	토지계	(주)엔텍분석연구원	'18
3311	항수	의령군 칠곡면 내조리	8	7	3.3	0.019	토지계	(주)엔텍분석연구원	'18
3312	산상	의령군 칠곡면 내조리	8	7	2.7	0.014	토지계	(주)엔텍분석연구원	'18
3313	자굴티	의령군 칠곡면 내조리	8	7	3.1	0.014	토지계	(주)엔텍분석연구원	'18
3314	우곡	의령군 칠곡면 신포리	8	7	5.9	0.007	토지계	(주)엔텍분석연구원	'18
3315	수부	의령군 칠곡면 도산리	8	8	2.8	0.019	토지계	(주)엔텍분석연구원	'18
3316	압수	의령군 칠곡면 도산리	8	8	4.6	0.038	토지계	(주)엔텍분석연구원	'18
3317	산남	의령군 칠곡면 산남리	8	8	2.4	0.022	토지계	(주)엔텍분석연구원	'18

번호	시설명	주소	조사날짜		TOC (mg/L)	T-P (mg/L)	주 오염원	분석기관	조사 년도
			월	일					
3318	죽공	의령군 칠곡면 산북리	8	8	3.6	0.098	토지계	(주)엔텍분석연구원	'18
3319	양촌	의령군 칠곡면 산북리	8	8	1.6	0.017	토지계	(주)엔텍분석연구원	'18
3320	산북	의령군 칠곡면 산북리	8	8	2.4	0.036	토지계	(주)엔텍분석연구원	'18
3321	신전소	의령군 대의면 신전리	8	9	2.4	0.012	토지계	(주)엔텍분석연구원	'18
3322	신전대	의령군 대의면 신전리	8	9	1.4	0.008	토지계	(주)엔텍분석연구원	'18
3323	곡소	의령군 대의면 신전리	8	9	3.9	0.014	토지계	(주)엔텍분석연구원	'18
3324	사곡	의령군 대의면 중촌리	8	9	3.0	0.023	토지계	(주)엔텍분석연구원	'18
3325	마전	의령군 대의면 중촌리	8	9	3.7	0.091	토지계	(주)엔텍분석연구원	'18
3326	하촌	의령군 대의면 하촌리	8	9	3.3	0.012	토지계	(주)엔텍분석연구원	'18
3327	서솔	의령군 대의면 하촌리	8	13	3.4	0.011	토지계	(주)엔텍분석연구원	'18
3328	내동	의령군 대의면 다사리	8	13	4.5	0.019	토지계	(주)엔텍분석연구원	'18
3329	평촌	의령군 대의면 마쌍리	8	13	3.6	0.046	토지계	(주)엔텍분석연구원	'18
3330	부곡	의령군 대의면 추산리	8	13	3.1	0.011	토지계	(주)엔텍분석연구원	'18
3331	우시곡	의령군 용덕면 연리	8	13	5.4	0.023	토지계	(주)엔텍분석연구원	'18
3332	태오곡	의령군 용덕면 연리	8	13	5.0	0.016	토지계	(주)엔텍분석연구원	'18
3333	울산	의령군 낙서면 울산리	8	2	5.4	0.035	토지계	(주)엔텍분석연구원	'18
3334	하여	의령군 부림면 여배리	8	2	4.6	0.086	생활계	(주)엔텍분석연구원	'18
3335	상여	의령군 부림면 여배리	8	2	4.1	0.030	토지계	(주)엔텍분석연구원	'18
3336	광정(하)	함안군 가야읍 도항리	8	29	3.0	0.030	토지계	(주)엔텍분석연구원	'18
3337	광정(상)	함안군 가야읍 도항리	8	29	3.1	0.022	토지계	(주)엔텍분석연구원	'18
3338	도음(하)	함안군 가야읍 신음리	8	29	3.0	0.032	토지계	(주)엔텍분석연구원	'18
3339	못뚝골	함안군 가야읍 신음리	8	29	3.1	0.031	토지계	(주)엔텍분석연구원	'18
3340	도음내동	함안군 가야읍 신음리	8	29	4.4	0.047	토지계	(주)엔텍분석연구원	'18
3341	기일골	함안군 가야읍 혈곡리	8	29	4.7	0.066	토지계	(주)엔텍분석연구원	'18
3342	부정골	함안군 가야읍 혈곡리	8	30	4.4	0.058	토지계	(주)엔텍분석연구원	'18
3343	상곡	함안군 가야읍 춘곡리	8	30	4.6	0.086	토지계	(주)엔텍분석연구원	'18
3344	덕전(외동)	함안군 가야읍 사내리	8	30	4.8	0.052	토지계	(주)엔텍분석연구원	'18
3345	계터	함안군 가야읍 사내리	8	30	4.2	0.082	토지계	(주)엔텍분석연구원	'18
3346	덕전(내동)	함안군 가야읍 사내리	8	30	4.4	0.089	토지계	(주)엔텍분석연구원	'18
3347	선왕	함안군 가야읍 가야리	8	30	4.7	0.053	토지계	(주)엔텍분석연구원	'18
3348	묘동	함안군 가야읍 묘사리	8	30	3.4	0.050	생활계	(주)엔텍분석연구원	'18
3349	석산(상)	함안군 가야읍 묘사리	8	30	4.3	0.092	생활계	(주)엔텍분석연구원	'18
3350	석산(하)	함안군 가야읍 묘사리	8	30	3.5	0.023	토지계	(주)엔텍분석연구원	'18
3351	이팍가야	함안군 가야읍 산서리	8	30	3.4	0.029	생활계	(주)엔텍분석연구원	'18
3352	데미기	함안군 함안면 봉성리	8	30	4.7	0.082	토지계	(주)엔텍분석연구원	'18
3353	백암	함안군 함안면 북촌리	8	30	4.3	0.089	토지계	(주)엔텍분석연구원	'18
3354	흰바우	함안군 함안면 북촌리	9	5	3.0	0.026	토지계	(주)엔텍분석연구원	'18
3355	죽령골	함안군 산인면 입곡리	9	5	3.1	0.008	토지계	(주)엔텍분석연구원	'18

번호	시설명	주소	조사날짜		TOC (mg/L)	T-P (mg/L)	주 오염원	분석기관	조사 년도
			월	일					
3356	양천(산인)	함안군 산인면 입곡리	9	5	3.3	0.008	토지계	(주)엔텍분석연구원	'18
3357	진능골	함안군 산인면 입곡리	9	5	3.0	0.014	토지계	(주)엔텍분석연구원	'18
3358	안령곡	함안군 산인면 입곡리	9	5	4.2	0.052	생활계	(주)엔텍분석연구원	'18
3359	산익	함안군 산인면 신산리	9	5	4.0	0.046	토지계	(주)엔텍분석연구원	'18
3360	모곡제2	함안군 산인면 신산리	9	5	3.9	0.055	토지계	(주)엔텍분석연구원	'18
3361	모곡제1	함안군 산인면 신산리	9	5	4.3	0.043	토지계	(주)엔텍분석연구원	'18
3362	부곡(산인)	함안군 산인면 신산리	9	5	4.3	0.035	토지계	(주)엔텍분석연구원	'18
3363	대전	함안군 산인면 모곡리	9	5	3.5	0.029	토지계	(주)엔텍분석연구원	'18
3364	수동	함안군 산인면 모곡리	9	5	3.6	0.049	토지계	(주)엔텍분석연구원	'18
3365	갈전	함안군 산인면 모곡리	9	5	2.4	0.013	토지계	(주)엔텍분석연구원	'18
3366	도천	함안군 산인면 모곡리	9	6	2.5	0.007	토지계	(주)엔텍분석연구원	'18
3367	가산	함안군 산인면 송정리	9	6	3.4	0.014	토지계	(주)엔텍분석연구원	'18
3368	외동	함안군 산인면 내인리	9	6	3.1	0.030	토지계	(주)엔텍분석연구원	'18
3369	안인제1	함안군 산인면 내인리	9	6	2.1	0.006	토지계	(주)엔텍분석연구원	'18
3370	안인제2	함안군 산인면 내인리	9	6	2.0	0.006	토지계	(주)엔텍분석연구원	'18
3371	내인	함안군 산인면 내인리	9	6	2.2	0.028	토지계	(주)엔텍분석연구원	'18
3372	어연	함안군 산인면 부봉리	9	10	1.6	0.012	토지계	(주)엔텍분석연구원	'18
3373	이창곡	함안군 산인면 부봉리	9	10	3.6	0.010	토지계	(주)엔텍분석연구원	'18
3374	부봉	함안군 산인면 부봉리	9	10	3.8	0.019	토지계	(주)엔텍분석연구원	'18
3375	부봉원곡	함안군 산인면 부봉리	9	10	2.1	0.006	토지계	(주)엔텍분석연구원	'18
3376	도둑골	함안군 산인면 운곡리	9	10	1.9	0.011	토지계	(주)엔텍분석연구원	'18
3377	운봉	함안군 산인면 운곡리	9	10	3.6	0.018	토지계	(주)엔텍분석연구원	'18
3378	장승곡	함안군 산인면 운곡리	9	10	2.1	0.017	토지계	(주)엔텍분석연구원	'18
3379	대장골	함안군 산인면 운곡리	9	10	2.2	0.024	토지계	(주)엔텍분석연구원	'18
3380	조곡	함안군 여항면 외암리	9	11	2.8	0.047	토지계	(주)엔텍분석연구원	'18
3381	찬샘	함안군 여항면 내곡리	9	11	2.8	0.028	토지계	(주)엔텍분석연구원	'18
3382	내곡2	함안군 여항면 내곡리	9	11	2.6	0.020	토지계	(주)엔텍분석연구원	'18
3383	양천(여항)	함안군 여항면 내곡리	9	11	2.7	0.025	토지계	(주)엔텍분석연구원	'18
3384	내곡1	함안군 여항면 내곡리	9	11	3.7	0.044	토지계	(주)엔텍분석연구원	'18
3385	대촌	함안군 여항면 주서리	9	11	4.4	0.092	토지계	(주)엔텍분석연구원	'18
3386	송현	창녕군 창녕읍 송현리	7	24	2.8	0.056	토지계	(주)엔텍분석연구원	'18
3387	말흘	창녕군 창녕읍 말흘리	7	24	4.0	0.078	토지계	(주)엔텍분석연구원	'18
3388	상동	창녕군 창녕읍 도아리	7	24	5.3	0.038	토지계	(주)엔텍분석연구원	'18
3389	우진기	창녕군 창녕읍 퇴천리	7	25	4.0	0.035	토지계	(주)엔텍분석연구원	'18
3390	물땡	창녕군 창녕읍 탐하리	7	25	4.4	0.127	생활계 ,토지계	(주)엔텍분석연구원	'18
3391	옥정골	창녕군 창녕읍 탐하리	7	25	5.2	0.088	생활계 ,토지계	(주)엔텍분석연구원	'18
3392	상탐	창녕군 창녕읍 탐하리	7	25	5.4	0.088	토지계	(주)엔텍분석연구원	'18

번호	시설명	주소	조사날짜		TOC (mg/L)	T-P (mg/L)	주 오염원	분석기관	조사년도
			월	일					
3393	서젯골	창녕군 창녕읍 용석리	7	25	7.3	0.053	토지계	(주)엔텍분석연구원	'18
3394	석현	창녕군 창녕읍 외부리	7	25	4.9	0.082	토지계, 축산계	(주)엔텍분석연구원	'18
3395	외부	창녕군 창녕읍 외부리	7	25	5.9	0.088	토지계	(주)엔텍분석연구원	'18
3396	초막골	창녕군 창녕읍 여초리	7	25	3.6	0.023	토지계	(주)엔텍분석연구원	'18
3397	관동	창녕군 이방면 안리	8	6	6.5	0.326	토지계, 축산계	(주)엔텍분석연구원	'18
3398	안리	창녕군 이방면 안리	8	6	5.6	0.221	토지계	(주)엔텍분석연구원	'18
3399	후동	창녕군 이방면 안리	8	6	6.7	0.026	토지계	(주)엔텍분석연구원	'18
3400	석리	창녕군 이방면 석리	8	6	4.8	0.019	토지계	(주)엔텍분석연구원	'18
3401	문방	창녕군 이방면 석리	8	6	5.2	0.125	토지계	(주)엔텍분석연구원	'18
3402	모곡	창녕군 이방면 모곡리	8	6	6.0	0.082	토지계	(주)엔텍분석연구원	'18
3403	초곡	창녕군 이방면 초곡리	8	6	7.0	0.041	생활계	(주)엔텍분석연구원	'18
3404	우만	창녕군 이방면 초곡리	8	6	7.0	0.302	토지계	(주)엔텍분석연구원	'18
3405	정곡	창녕군 이방면 초곡리	8	6	5.3	0.042	토지계	(주)엔텍분석연구원	'18
3406	방골	창녕군 이방면 초곡리	8	6	7.3	0.029	토지계	(주)엔텍분석연구원	'18
3407	구학	창녕군 이방면 거남리	8	6	6.8	0.293	토지계	(주)엔텍분석연구원	'18
3408	송곡	창녕군 이방면 송곡리	7	25	5.3	0.056	토지계	(주)엔텍분석연구원	'18
3409	명리	창녕군 계성면 명리	7	25	3.8	0.022	토지계	(주)엔텍분석연구원	'18
3410	사리	창녕군 계성면 사리	7	25	5.0	0.088	토지계	(주)엔텍분석연구원	'18
3411	전평	창녕군 계성면 사리	7	25	1.4	0.010	토지계	(주)엔텍분석연구원	'18
3412	화곡	창녕군 계성면 신당리	7	24	3.2	0.018	토지계	(주)엔텍분석연구원	'18
3413	계성	창녕군 계성면 계성리	7	24	4.6	0.029	토지계	(주)엔텍분석연구원	'18
3414	광계	창녕군 계성면 광계리	7	24	3.6	0.029	토지계	(주)엔텍분석연구원	'18
3415	봉산	창녕군 계성면 봉산리	8	6	5.0	0.018	토지계	(주)엔텍분석연구원	'18
3416	내촌	창녕군 영산면 구계리	8	6	3.0	0.008	토지계	(주)엔텍분석연구원	'18
3417	중촌	창녕군 영산면 구계리	8	6	4.0	0.011	토지계	(주)엔텍분석연구원	'18
3418	외촌	창녕군 영산면 구계리	8	6	3.7	0.007	토지계	(주)엔텍분석연구원	'18
3419	포강	창녕군 영산면 성내리	8	6	5.1	0.034	토지계	(주)엔텍분석연구원	'18
3420	대한골	창녕군 영산면 성내리	8	6	4.5	0.042	토지계	(주)엔텍분석연구원	'18
3421	동리	창녕군 영산면 동리	8	6	4.1	0.013	토지계	(주)엔텍분석연구원	'18
3422	희야3	창녕군 영산면 죽사리	8	6	4.2	0.121	토지계	(주)엔텍분석연구원	'18
3423	희야2	창녕군 영산면 죽사리	8	6	5.5	0.128	토지계	(주)엔텍분석연구원	'18
3424	죽사	창녕군 영산면 죽사리	8	6	5.7	0.085	토지계	(주)엔텍분석연구원	'18
3425	희야1	창녕군 영산면 죽사리	8	6	4.7	0.131	토지계	(주)엔텍분석연구원	'18
3426	세못	창녕군 영산면 신제리	8	7	6.5	0.084	토지계	(주)엔텍분석연구원	'18
3427	희정	창녕군 도천면 도천리	8	7	12.2	0.547	토지계	(주)엔텍분석연구원	'18
3428	희야	창녕군 도천면 일리	8	7	4.5	0.238	토지계	(주)엔텍분석연구원	'18
3429	웃못	창녕군 도천면 예리	8	7	4.4	0.026	토지계	(주)엔텍분석연구원	'18

번호	시설명	주소	조사날짜		TOC (mg/L)	T-P (mg/L)	주 오염원	분석기관	조사 년도
			월	일					
3430	예리1	창녕군 도천면 예리	8	7	4.0	0.080	토지계	(주)엔텍분석연구원	'18
3431	안어만	창녕군 도천면 어만리	8	7	4.7	0.035	토지계	(주)엔텍분석연구원	'18
3432	뒷들	창녕군 도천면 어만리	8	7	5.5	0.025	토지계	(주)엔텍분석연구원	'18
3433	정곡	창녕군 도천면 어만리	8	7	5.2	0.007	토지계	(주)엔텍분석연구원	'18
3434	새못	창녕군 도천면 어만리	8	7	3.2	0.018	토지계	(주)엔텍분석연구원	'18
3435	숫골	창녕군 도천면 논리	8	7	5.5	0.019	토지계	(주)엔텍분석연구원	'18
3436	말골	창녕군 도천면 우강리	8	8	4.4	0.038	토지계	(주)엔텍분석연구원	'18
3437	가동	고성군 대가면 금산리	9	19	1.4	0.023	토지계	(주)엔텍분석연구원	'18
3438	월촌	고성군 대가면 금산리	9	19	1.7	0.047	토지계	(주)엔텍분석연구원	'18
3439	세동	고성군 대가면 금산리	9	19	1.6	0.016	토지계	(주)엔텍분석연구원	'18
3440	침점1구	고성군 영현면 침점리	9	18	1.0	0.012	토지계	(주)엔텍분석연구원	'18
3441	침점2구	고성군 영현면 침점리	9	18	1.4	0.030	토지계	(주)엔텍분석연구원	'18
3442	봉발	고성군 영현면 봉발리	9	18	1.4	0.025	토지계	(주)엔텍분석연구원	'18
3443	발촌	고성군 영현면 봉발리	9	18	1.4	0.013	토지계	(주)엔텍분석연구원	'18
3444	영부	고성군 영현면 영부리	9	18	1.4	0.010	토지계	(주)엔텍분석연구원	'18
3445	고시남	고성군 영현면 영부리	9	18	1.8	0.037	토지계	(주)엔텍분석연구원	'18
3446	매촌	고성군 영현면 신분리	9	18	2.6	0.088	토지계	(주)엔텍분석연구원	'18
3447	선리	고성군 영현면 연화리	9	18	5.7	0.093	토지계	(주)엔텍분석연구원	'18
3448	옥동	고성군 영오면 영대리	7	30	4.4	0.040	토지계	(주)엔텍분석연구원	'18
3449	영대	고성군 영오면 영대리	7	30	4.0	0.019	토지계	(주)엔텍분석연구원	'18
3450	전골	고성군 영오면 오서리	7	30	4.7	0.024	토지계	(주)엔텍분석연구원	'18
3451	온수	고성군 영오면 오동리	7	30	4.4	0.055	축산계	(주)엔텍분석연구원	'18
3452	오동	고성군 영오면 오동리	7	30	4.2	0.006	토지계	(주)엔텍분석연구원	'18
3453	금산	고성군 영오면 성곡리	7	30	4.0	0.014	토지계	(주)엔텍분석연구원	'18
3454	본양	고성군 영오면 연당리	7	30	5.6	0.054	토지계	(주)엔텍분석연구원	'18
3455	연촌	고성군 영오면 연당리	7	30	5.0	0.126	축산계	(주)엔텍분석연구원	'18
3456	백장골	고성군 영오면 연당리	7	30	4.5	0.047	토지계	(주)엔텍분석연구원	'18
3457	상사	고성군 영오면 연당리	7	30	5.4	0.022	토지계	(주)엔텍분석연구원	'18
3458	신양기	고성군 영오면 양산리	7	30	4.4	0.032	토지계	(주)엔텍분석연구원	'18
3459	양기	고성군 영오면 양산리	7	30	3.9	0.026	토지계	(주)엔텍분석연구원	'18
3460	수동	고성군 영오면 양산리	7	30	5.3	0.016	토지계	(주)엔텍분석연구원	'18
3461	청남뒷	고성군 개천면 청광리	7	31	5.6	0.079	토지계	(주)엔텍분석연구원	'18
3462	수동	고성군 개천면 나선리	7	31	5.4	0.023	토지계	(주)엔텍분석연구원	'18
3463	원통	고성군 개천면 가천리	7	31	5.6	0.056	토지계	(주)엔텍분석연구원	'18
3464	봉치	고성군 개천면 봉치리	7	31	6.9	0.043	토지계	(주)엔텍분석연구원	'18
3465	용안숫골	고성군 개천면 용안리	7	31	5.6	0.058	토지계	(주)엔텍분석연구원	'18
3466	유전	고성군 개천면 북평리	7	31	2.2	0.025	생활계	(주)엔텍분석연구원	'18
3467	상명	고성군 개천면 명성리	7	31	1.9	0.010	토지계	(주)엔텍분석연구원	'18

번호	시설명	주소	조사날짜		TOC (mg/L)	T-P (mg/L)	주 오염원	분석기관	조사 년도
			월	일					
3468	좌이큰골	고성군 개천면 좌연리	7	31	3.3	0.007	토지계	(주)엔텍분석연구원	'18
3469	상좌이	고성군 개천면 좌연리	7	31	4.3	0.030	토지계	(주)엔텍분석연구원	'18
3470	월곡제2	고성군 개천면 좌연리	7	31	1.6	0.030	생활계	(주)엔텍분석연구원	'18
3471	운암	고성군 개천면 좌연리	7	31	1.8	0.017	토지계	(주)엔텍분석연구원	'18
3472	하좌이	고성군 개천면 좌연리	7	31	1.8	0.008	토지계	(주)엔텍분석연구원	'18
3473	월곡제1	고성군 개천면 좌연리	7	31	2.2	0.011	축산계	(주)엔텍분석연구원	'18
3474	낙동하	고성군 구만면 효락리	7	30	2.5	0.013	토지계	(주)엔텍분석연구원	'18
3475	선동	고성군 구만면 화림리	7	30	2.2	0.008	토지계	(주)엔텍분석연구원	'18
3476	화촌물	고성군 구만면 화림리	7	30	2.2	0.088	생활계	(주)엔텍분석연구원	'18
3477	화촌뚝	고성군 구만면 화림리	7	30	5.3	0.070	토지계	(주)엔텍분석연구원	'18
3478	화촌	고성군 구만면 화림리	7	30	5.8	0.038	토지계	(주)엔텍분석연구원	'18
3479	당산	고성군 구만면 화림리	7	30	3.1	0.028	토지계	(주)엔텍분석연구원	'18
3480	연동	고성군 구만면 자연리	7	30	5.6	0.090	토지계	(주)엔텍분석연구원	'18
3481	저동앞	고성군 구만면 자연리	7	30	5.4	0.076	생활계	(주)엔텍분석연구원	'18
3482	저동뚝	고성군 구만면 자연리	7	30	2.6	0.007	토지계	(주)엔텍분석연구원	'18
3483	용당	고성군 구만면 용와리	7	30	4.0	0.010	토지계	(주)엔텍분석연구원	'18
3484	당항	고성군 회화면 당항리	7	31	4.0	0.013	토지계	(주)엔텍분석연구원	'18
3485	승강골	고성군 회화면 봉동리	7	31	2.4	0.026	기타	(주)엔텍분석연구원	'18
3486	한밭	고성군 회화면 봉동리	7	31	3.7	0.038	생활계	(주)엔텍분석연구원	'18
3487	웅곡하	고성군 회화면 봉동리	7	31	2.5	0.013	토지계	(주)엔텍분석연구원	'18
3488	웅곡상	고성군 회화면 봉동리	7	31	1.8	0.010	토지계	(주)엔텍분석연구원	'18
3489	불당골	고성군 회화면 봉동리	7	31	2.7	0.012	기타	(주)엔텍분석연구원	'18
3490	어신	고성군 회화면 어신리	7	31	1.5	0.011	토지계	(주)엔텍분석연구원	'18
3491	석전	고성군 회화면 어신리	7	31	2.6	0.024	토지계	(주)엔텍분석연구원	'18
3492	덕농개	고성군 회화면 어신리	7	31	3.1	0.054	토지계	(주)엔텍분석연구원	'18
3493	남진	고성군 회화면 삼덕리	7	31	3.5	0.025	토지계	(주)엔텍분석연구원	'18
3494	버드실	고성군 회화면 삼덕리	7	31	3.0	0.012	토지계	(주)엔텍분석연구원	'18
3495	월계	고성군 회화면 삼덕리	7	31	3.4	0.008	토지계	(주)엔텍분석연구원	'18
3496	녹명	고성군 회화면 녹명리	7	31	4.6	0.008	토지계	(주)엔텍분석연구원	'18
3497	승박골	고성군 회화면 녹명리	7	31	2.4	0.011	토지계	(주)엔텍분석연구원	'18
3498	두호	고성군 마암면 두호리	9	18	3.2	0.036	토지계	(주)엔텍분석연구원	'18
3499	부곡	고성군 마암면 삼락리	9	18	1.5	0.047	생활계	(주)엔텍분석연구원	'18
3500	곤기	고성군 마암면 삼락리	9	18	5.7	0.097	토지계	(주)엔텍분석연구원	'18
3501	낙정	고성군 마암면 삼락리	9	18	3.7	0.077	토지계	(주)엔텍분석연구원	'18
3502	보대	고성군 마암면 보전리	9	18	1.6	0.016	토지계	(주)엔텍분석연구원	'18
3503	전포	고성군 마암면 보전리	9	18	2.9	0.092	산업계	(주)엔텍분석연구원	'18
3504	서화	고성군 마암면 화산리	9	18	1.9	0.038	생활계	(주)엔텍분석연구원	'18
3505	동화	고성군 마암면 화산리	9	18	4.0	0.025	토지계	(주)엔텍분석연구원	'18

번호	시설명	주소	조사날짜		TOC (mg/L)	T-P (mg/L)	주 오염원	분석기관	조사 년도
			월	일					
3506	도전	고성군 마암면 도전리	9	18	1.2	0.013	토지계	(주)엔텍분석연구원	'18
3507	초곡	고성군 마암면 도전리	9	18	1.9	0.033	토지계	(주)엔텍분석연구원	'18
3508	기전	고성군 마암면 도전리	9	18	0.9	0.019	토지계	(주)엔텍분석연구원	'18
3509	성전	고성군 마암면 성전리	9	18	1.7	0.021	토지계	(주)엔텍분석연구원	'18
3510	발산	고성군 마암면 성전리	9	18	1.8	0.014	토지계	(주)엔텍분석연구원	'18
3511	신리	고성군 마암면 신리	9	18	1.4	0.010	토지계	(주)엔텍분석연구원	'18
3512	골간못	고성군 마암면 신리	9	18	1.0	0.022	토지계	(주)엔텍분석연구원	'18
3513	위계	고성군 마암면 석마리	9	18	0.7	0.016	토지계	(주)엔텍분석연구원	'18
3514	숲담	고성군 동해면 장기리	9	18	2.2	0.044	토지계	(주)엔텍분석연구원	'18
3515	덕곡	고성군 동해면 양촌리	9	18	2.9	0.013	토지계	(주)엔텍분석연구원	'18
3516	큰골	고성군 동해면 양촌리	9	18	1.3	0.015	토지계	(주)엔텍분석연구원	'18
3517	좌부천	고성군 동해면 외산리	9	18	1.5	0.013	토지계	(주)엔텍분석연구원	'18
3518	범바위	고성군 동해면 내산리	9	18	2.2	0.017	토지계	(주)엔텍분석연구원	'18
3519	숲위	고성군 동해면 내산리	9	18	1.7	0.027	토지계	(주)엔텍분석연구원	'18
3520	감정골	고성군 동해면 외곡리	9	18	3.0	0.015	토지계	(주)엔텍분석연구원	'18
3521	용동	고성군 거류면 신용리	9	19	2.5	0.049	생활계	(주)엔텍분석연구원	'18
3522	상원	고성군 거류면 신용리	9	19	1.7	0.010	토지계	(주)엔텍분석연구원	'18
3523	하원1	고성군 거류면 신용리	9	19	1.7	0.016	토지계	(주)엔텍분석연구원	'18
3524	하원2	고성군 거류면 신용리	9	19	1.0	0.011	토지계	(주)엔텍분석연구원	'18
3525	화당1	고성군 거류면 화당리	9	19	1.1	0.010	토지계	(주)엔텍분석연구원	'18
3526	화당2	고성군 거류면 화당리	9	19	2.1	0.009	토지계	(주)엔텍분석연구원	'18
3527	거산1	고성군 거류면 거산리	9	18	2.0	0.027	토지계	(주)엔텍분석연구원	'18
3528	거산2	고성군 거류면 거산리	9	18	1.2	0.062	토지계	(주)엔텍분석연구원	'18
3529	구현	고성군 거류면 송산리	9	19	3.7	0.097	축산계	(주)엔텍분석연구원	'18
3530	산촌	고성군 거류면 송산리	9	19	4.1	0.043	생활계	(주)엔텍분석연구원	'18
3531	송정	고성군 거류면 송산리	9	19	2.0	0.022	토지계	(주)엔텍분석연구원	'18
3532	월치1	고성군 거류면 은월리	9	19	1.5	0.020	토지계	(주)엔텍분석연구원	'18
3533	월치2	고성군 거류면 은월리	9	19	1.7	0.024	토지계	(주)엔텍분석연구원	'18
3534	정촌	고성군 거류면 은월리	9	19	1.5	0.021	토지계	(주)엔텍분석연구원	'18
3535	봉림1	고성군 거류면 감서리	9	19	1.6	0.039	토지계	(주)엔텍분석연구원	'18
3536	봉림2	고성군 거류면 감서리	9	19	1.1	0.011	토지계	(주)엔텍분석연구원	'18
3537	하감	고성군 거류면 감서리	9	18	3.9	0.063	토지계	(주)엔텍분석연구원	'18
3538	송위원	고성군 거류면 감서리	9	18	1.4	0.019	토지계	(주)엔텍분석연구원	'18
3539	감동	고성군 거류면 감서리	9	18	1.0	0.008	토지계	(주)엔텍분석연구원	'18
3540	모산	남해군 남해읍 심천리	9	10	1.1	0.062	토지계	(주)엔텍분석연구원	'18
3541	상심천	남해군 남해읍 심천리	9	10	1.0	0.055	토지계	(주)엔텍분석연구원	'18
3542	아산	남해군 남해읍 아산리	9	10	1.5	0.026	토지계	(주)엔텍분석연구원	'18
3543	신촌	남해군 남해읍 평현리	9	10	1.5	0.038	토지계	(주)엔텍분석연구원	'18

번호	시설명	주소	조사날짜		TOC (mg/L)	T-P (mg/L)	주 오염원	분석기관	조사년도
			월	일					
3544	외금	남해군 남해읍 평리	9	10	0.6	0.029	토지계	(주)엔텍분석연구원	'18
3545	내금	남해군 남해읍 평리	9	10	1.7	0.085	토지계	(주)엔텍분석연구원	'18
3546	대입현1	남해군 남해읍 입현리	9	10	0.5	0.025	생활계	(주)엔텍분석연구원	'18
3547	토촌	남해군 남해읍 입현리	9	10	0.5	0.028	토지계	(주)엔텍분석연구원	'18
3548	섬호	남해군 남해읍 입현리	9	10	0.7	0.032	토지계	(주)엔텍분석연구원	'18
3549	대입현2	남해군 남해읍 입현리	9	10	1.8	0.013	토지계	(주)엔텍분석연구원	'18
3550	다천2	남해군 이동면 다정리	9	10	0.6	0.014	토지계	(주)엔텍분석연구원	'18
3551	정지	남해군 이동면 다정리	9	10	0.5	0.030	토지계	(주)엔텍분석연구원	'18
3552	청용	남해군 이동면 석평리	9	12	0.5	0.027	토지계	(주)엔텍분석연구원	'18
3553	보량	남해군 이동면 석평리	9	12	0.5	0.010	토지계	(주)엔텍분석연구원	'18
3554	원천	남해군 이동면 신전리	9	11	0.9	0.010	토지계	(주)엔텍분석연구원	'18
3555	금양	남해군 상주면 상주리	9	12	0.8	0.013	토지계	(주)엔텍분석연구원	'18
3556	생골	남해군 상주면 상주리	9	12	1.2	0.011	토지계	(주)엔텍분석연구원	'18
3557	원앙골	남해군 상주면 상주리	9	11	0.7	0.014	토지계	(주)엔텍분석연구원	'18
3558	강촌	남해군 삼동면 영지리	9	11	0.6	0.043	토지계	(주)엔텍분석연구원	'18
3559	수곡	남해군 삼동면 영지리	9	11	0.5	0.047	토지계	(주)엔텍분석연구원	'18
3560	뒤링개	남해군 삼동면 영지리	9	11	0.8	0.044	토지계	(주)엔텍분석연구원	'18
3561	와현	남해군 삼동면 지족리	9	11	0.6	0.008	토지계	(주)엔텍분석연구원	'18
3562	전도	남해군 삼동면 금송리	9	12	0.6	0.005	토지계	(주)엔텍분석연구원	'18
3563	동천	남해군 삼동면 동천리	9	12	1.0	0.020	토지계	(주)엔텍분석연구원	'18
3564	양지	남해군 삼동면 봉화리	9	12	0.7	0.005	토지계	(주)엔텍분석연구원	'18
3565	물건	남해군 삼동면 물건리	9	11	1.2	0.025	토지계	(주)엔텍분석연구원	'18
3566	송상	남해군 미조면 송정리	9	12	0.8	0.021	생활계	(주)엔텍분석연구원	'18
3567	초전	남해군 미조면 송정리	9	12	0.7	0.009	토지계	(주)엔텍분석연구원	'18
3568	송남	남해군 미조면 송정리	9	12	0.5	0.004	토지계	(주)엔텍분석연구원	'18
3569	중보	남해군 남면 당항리	9	11	0.9	0.035	토지계	(주)엔텍분석연구원	'18
3570	재경	남해군 남면 석교리	9	11	1.7	0.005	토지계	(주)엔텍분석연구원	'18
3571	숙호	남해군 남면 석교리	9	11	1.6	0.007	토지계	(주)엔텍분석연구원	'18
3572	홍현2	남해군 남면 홍현리	9	11	0.8	0.038	토지계	(주)엔텍분석연구원	'18
3573	홍현1	남해군 남면 홍현리	9	11	0.7	0.019	토지계	(주)엔텍분석연구원	'18
3574	홍현3	남해군 남면 홍현리	9	11	0.8	0.007	토지계	(주)엔텍분석연구원	'18
3575	호암	하동군 하동읍 흥룡리	8	30	2.6	0.048	토지계	(주)엔텍분석연구원	'18
3576	두곡	하동군 하동읍 두곡리	8	30	2.0	0.064	생활계	(주)엔텍분석연구원	'18
3577	상덕	하동군 화개면 덕은리	9	6	0.8	0.018	토지계	(주)엔텍분석연구원	'18
3578	관동	하동군 적량면 관리	9	5	1.0	0.017	토지계	(주)엔텍분석연구원	'18
3579	원우	하동군 적량면 우계리	9	5	1.1	0.022	생활계	(주)엔텍분석연구원	'18
3580	신촌	하동군 적량면 우계리	9	6	2.8	0.090	토지계	(주)엔텍분석연구원	'18
3581	하곡	하동군 적량면 동리	8	30	1.7	0.008	토지계	(주)엔텍분석연구원	'18

번호	시설명	주소	조사날짜		TOC (mg/L)	T-P (mg/L)	주 오염원	분석기관	조사 년도
			월	일					
3582	중서	하동군 적량면 서리	8	30	1.8	0.061	토지계	(주)엔텍분석연구원	'18
3583	죽전	하동군 황천면 전대리	9	5	5.8	0.046	토지계	(주)엔텍분석연구원	'18
3584	횡계	하동군 황천면 황천리	9	5	0.6	0.006	토지계	(주)엔텍분석연구원	'18
3585	학동	하동군 황천면 학리	9	6	1.9	0.028	토지계	(주)엔텍분석연구원	'18
3586	아동	하동군 고전면 범아리	9	6	1.0	0.030	토지계	(주)엔텍분석연구원	'18
3587	매자	하동군 고전면 범아리	9	10	1.3	0.014	토지계	(주)엔텍분석연구원	'18
3588	신월	하동군 고전면 신월리	9	10	0.8	0.006	토지계	(주)엔텍분석연구원	'18
3589	시목1	하동군 고전면 신월리	9	10	2.6	0.066	토지계	(주)엔텍분석연구원	'18
3590	냉정	하동군 고전면 신월리	9	10	0.7	0.017	토지계	(주)엔텍분석연구원	'18
3591	용수골	하동군 고전면 신월리	9	12	1.0	0.011	토지계	(주)엔텍분석연구원	'18
3592	진내곡	하동군 고전면 전도리	9	12	0.9	0.009	축산계	(주)엔텍분석연구원	'18
3593	월진	하동군 고전면 전도리	9	12	0.8	0.017	생활계	(주)엔텍분석연구원	'18
3594	검단	하동군 고전면 성평리	9	12	0.9	0.022	토지계	(주)엔텍분석연구원	'18
3595	몰랑	하동군 고전면 성평리	9	18	0.7	0.018	토지계	(주)엔텍분석연구원	'18
3596	성평	하동군 고전면 성평리	9	18	1.3	0.027	토지계	(주)엔텍분석연구원	'18
3597	구노량	하동군 금남면 노량리	9	18	0.6	0.031	토지계	(주)엔텍분석연구원	'18
3598	내수	산청군 산청읍 내수리	7	13	3.6	0.035	축산계	(주)엔텍분석연구원	'18
3599	외정	산청군 산청읍 정곡리	7	13	4.7	0.078	토지계	(주)엔텍분석연구원	'18
3600	척지	산청군 산청읍 척지리	7	11	1.7	0.011	토지계	(주)엔텍분석연구원	'18
3601	신기	산청군 산청읍 범학리	7	11	1.7	0.011	토지계	(주)엔텍분석연구원	'18
3602	상터	산청군 산청읍 범학리	7	11	4.1	0.038	토지계	(주)엔텍분석연구원	'18
3603	외동	산청군 산청읍 내리	7	11	3.9	0.016	토지계	(주)엔텍분석연구원	'18
3604	당산	산청군 산청읍 내리	7	12	4.1	0.012	토지계	(주)엔텍분석연구원	'18
3605	괭변들	산청군 금서면 향양리	7	23	2.8	0.020	토지계	(주)엔텍분석연구원	'18
3606	해내	산청군 금서면 지막리	7	12	2.6	0.019	토지계	(주)엔텍분석연구원	'18
3607	구지서	산청군 금서면 특리	7	23	2.2	0.086	토지계	(주)엔텍분석연구원	'18
3608	사평	산청군 금서면 특리	7	23	4.2	0.018	토지계	(주)엔텍분석연구원	'18
3609	가재골	산청군 금서면 특리	7	23	4.0	0.036	토지계	(주)엔텍분석연구원	'18
3610	도룡골	산청군 금서면 특리	7	23	3.2	0.094	토지계	(주)엔텍분석연구원	'18
3611	주지골	산청군 금서면 특리	7	23	2.2	0.084	산업계	(주)엔텍분석연구원	'18
3612	개간지	산청군 금서면 신아리	7	13	4.0	0.030	토지계	(주)엔텍분석연구원	'18
3613	배재	산청군 금서면 신아리	7	12	5.5	0.073	토지계	(주)엔텍분석연구원	'18
3614	순군지	산청군 금서면 신아리	7	23	3.1	0.060	토지계	(주)엔텍분석연구원	'18
3615	웃장고개	산청군 금서면 신아리	7	23	3.4	0.050	토지계	(주)엔텍분석연구원	'18
3616	무재골	산청군 금서면 신아리	7	23	2.3	0.025	토지계	(주)엔텍분석연구원	'18
3617	상밭골	산청군 금서면 화계리	7	23	4.6	0.029	토지계	(주)엔텍분석연구원	'18
3618	동촌	산청군 삼장면 흥계리	7	27	3.3	0.012	토지계	(주)엔텍분석연구원	'18
3619	말랑들	산청군 삼장면 흥계리	7	27	3.4	0.012	토지계	(주)엔텍분석연구원	'18

번호	시설명	주소	조사날짜		TOC (mg/L)	T-P (mg/L)	주 오염원	분석기관	조사년도
			월	일					
3620	짓기	산청군 삼장면 흥계리	7	27	3.5	0.020	토지계	(주)엔텍분석연구원	'18
3621	양당	산청군 시천면 사리	7	27	4.0	0.113	토지계	(주)엔텍분석연구원	'18
3622	후평	산청군 시천면 내공리	7	27	3.4	0.085	토지계	(주)엔텍분석연구원	'18
3623	성내	산청군 단성면 성내리	7	23	2.7	0.032	토지계	(주)엔텍분석연구원	'18
3624	탑동	산청군 단성면 윤리	8	16	3.2	0.030	토지계	(주)엔텍분석연구원	'18
3625	길리	산청군 단성면 길리	8	16	3.6	0.092	토지계	(주)엔텍분석연구원	'18
3626	상사	산청군 단성면 사월리	7	27	4.7	0.032	양식계	(주)엔텍분석연구원	'18
3627	목상	산청군 단성면 목곡리	7	27	6.1	0.054	토지계	(주)엔텍분석연구원	'18
3628	소남	산청군 단성면 소남리	7	27	5.1	0.032	토지계	(주)엔텍분석연구원	'18
3629	아미랑	산청군 단성면 창촌리	8	16	5.3	0.074	토지계	(주)엔텍분석연구원	'18
3630	당산	산청군 단성면 창촌리	7	12	5.7	0.242	토지계	(주)엔텍분석연구원	'18
3631	백운	산청군 단성면 백운리	8	16	2.5	0.018	토지계	(주)엔텍분석연구원	'18
3632	마상	함양군 휴천면 태관리	9	18	2.2	0.044	토지계	(주)엔텍분석연구원	'18
3633	속골	함양군 안의면 황곡리	9	10	3.4	0.053	토지계	(주)엔텍분석연구원	'18
3634	독자	함양군 안의면 황곡리	9	10	3.8	0.089	토지계	(주)엔텍분석연구원	'18
3635	독자뒤	함양군 안의면 황곡리	9	10	4.4	0.031	토지계	(주)엔텍분석연구원	'18
3636	이문	함양군 안의면 황곡리	9	10	4.8	0.262	토지계	(주)엔텍분석연구원	'18
3637	신당	함양군 안의면 황곡리	9	10	3.1	0.062	토지계	(주)엔텍분석연구원	'18
3638	사벌	함양군 안의면 황곡리	9	11	1.7	0.008	토지계	(주)엔텍분석연구원	'18
3639	숙림	함양군 안의면 도림리	9	10	3.6	0.113	토지계	(주)엔텍분석연구원	'18
3640	관동	함양군 안의면 도림리	9	10	2.3	0.041	토지계	(주)엔텍분석연구원	'18
3641	중동	함양군 안의면 도림리	9	10	3.6	0.026	토지계	(주)엔텍분석연구원	'18
3642	불당골	함양군 안의면 도림리	9	11	2.4	0.027	토지계	(주)엔텍분석연구원	'18
3643	말터	함양군 안의면 초동리	9	11	4.6	0.127	토지계	(주)엔텍분석연구원	'18
3644	임내	함양군 안의면 초동리	9	17	7.6	0.252	토지계	(주)엔텍분석연구원	'18
3645	도장골	함양군 안의면 초동리	9	11	5.1	0.079	토지계	(주)엔텍분석연구원	'18
3646	석반	함양군 안의면 초동리	9	11	5.6	0.272	토지계	(주)엔텍분석연구원	'18
3647	재너머못	함양군 안의면 귀곡리	9	11	4.1	0.261	토지계	(주)엔텍분석연구원	'18
3648	삼산	함양군 안의면 대대리	9	13	4.4	0.076	토지계	(주)엔텍분석연구원	'18
3649	하비	함양군 안의면 대대리	9	11	4.5	0.050	토지계	(주)엔텍분석연구원	'18
3650	초전	함양군 안의면 대대리	9	13	16.6	0.469	생활계	(주)엔텍분석연구원	'18
3651	돌정	함양군 안의면 대대리	9	13	5.6	0.127	토지계	(주)엔텍분석연구원	'18
3652	대대웃못	함양군 안의면 대대리	9	13	5.6	0.131	토지계	(주)엔텍분석연구원	'18
3653	매산	함양군 안의면 하원리	9	13	4.9	0.062	토지계	(주)엔텍분석연구원	'18
3654	꽃밭무리	함양군 안의면 하원리	9	13	4.1	0.081	토지계	(주)엔텍분석연구원	'18
3655	상비	함양군 안의면 하원리	9	13	1.1	0.039	토지계	(주)엔텍분석연구원	'18
3656	미음웃터	함양군 안의면 상원리	9	13	4.1	0.087	토지계	(주)엔텍분석연구원	'18
3657	월림	함양군 안의면 상원리	9	11	2.4	0.050	토지계	(주)엔텍분석연구원	'18

번호	시설명	주소	조사날짜		TOC (mg/L)	T-P (mg/L)	주 오염원	분석기관	조사 년도
			월	일					
3658	거기	함양군 서하면 송계리	9	17	5.2	0.036	토지계	(주)엔텍분석연구원	'18
3659	거양	함양군 서하면 송계리	9	17	1.7	0.016	토지계	(주)엔텍분석연구원	'18
3660	송계	함양군 서하면 송계리	9	17	2.8	0.020	토지계	(주)엔텍분석연구원	'18
3661	동문	함양군 서하면 황산리	9	18	2.6	0.009	토지계	(주)엔텍분석연구원	'18
3662	삭제	함양군 서하면 황산리	9	18	5.3	0.056	토지계	(주)엔텍분석연구원	'18
3663	다곡	함양군 서하면 황산리	9	18	3.2	0.046	토지계	(주)엔텍분석연구원	'18
3664	월평	함양군 서하면 봉전리	9	17	4.9	0.093	토지계	(주)엔텍분석연구원	'18
3665	반정	함양군 서하면 봉전리	9	17	3.6	0.043	토지계	(주)엔텍분석연구원	'18
3666	봉전지구	함양군 서하면 봉전리	9	17	2.2	0.022	토지계	(주)엔텍분석연구원	'18
3667	월도천	함양군 서상면 도천리	9	17	7.7	0.051	토지계	(주)엔텍분석연구원	'18
3668	송골	함양군 서상면 도천리	9	17	1.2	0.012	토지계	(주)엔텍분석연구원	'18
3669	너문들	함양군 서상면 옥산리	9	18	3.2	0.025	토지계	(주)엔텍분석연구원	'18
3670	고사리	함양군 서상면 옥산리	9	18	5.0	0.049	토지계	(주)엔텍분석연구원	'18
3671	깊은골	함양군 서상면 옥산리	9	18	1.1	0.004	토지계	(주)엔텍분석연구원	'18
3672	봉정	함양군 서상면 옥산리	9	18	1.1	0.008	토지계	(주)엔텍분석연구원	'18
3673	신거리	함양군 서상면 중남리	9	18	3.3	0.025	토지계	(주)엔텍분석연구원	'18
3674	성령	거창군 주상면 성기리	9	12	5.7	0.132	토지계	(주)엔텍분석연구원	'18
3675	장들	거창군 주상면 성기리	9	12	4.5	0.086	토지계	(주)엔텍분석연구원	'18
3676	원남산	거창군 주상면 남산리	9	11	1.9	0.010	토지계	(주)엔텍분석연구원	'18
3677	회남	거창군 주상면 남산리	9	11	2.9	0.037	토지계	(주)엔텍분석연구원	'18
3678	외장포	거창군 주상면 거기리	9	11	5.2	0.067	토지계	(주)엔텍분석연구원	'18
3679	고대	거창군 주상면 거기리	9	10	3.7	0.026	토지계	(주)엔텍분석연구원	'18
3680	원골	거창군 주상면 거기리	9	10	5.5	0.016	토지계	(주)엔텍분석연구원	'18
3681	원거기	거창군 주상면 거기리	9	11	3.2	0.029	토지계	(주)엔텍분석연구원	'18
3682	상도평	거창군 주상면 도평리	9	11	4.7	0.090	토지계	(주)엔텍분석연구원	'18
3683	기리골	거창군 주상면 도평리	9	10	4.0	0.035	토지계	(주)엔텍분석연구원	'18
3684	왕생	거창군 주상면 도평리	9	10	4.6	0.269	토지계	(주)엔텍분석연구원	'18
3685	내오	거창군 주상면 내오리	9	10	3.1	0.047	토지계	(주)엔텍분석연구원	'18
3686	신촌	거창군 웅양면 신촌리	9	14	3.7	0.087	토지계	(주)엔텍분석연구원	'18
3687	한기	거창군 웅양면 한기리	9	14	4.3	0.261	토지계	(주)엔텍분석연구원	'18
3688	노현2	거창군 웅양면 노현리	9	13	3.0	0.052	토지계	(주)엔텍분석연구원	'18
3689	와룡	거창군 고제면 봉산리	9	11	2.9	0.046	토지계	(주)엔텍분석연구원	'18
3690	용초	거창군 고제면 봉산리	9	13	2.9	0.038	토지계	(주)엔텍분석연구원	'18
3691	봉산	거창군 고제면 봉산리	9	13	2.1	0.035	토지계	(주)엔텍분석연구원	'18
3692	원봉계	거창군 고제면 봉계리	9	13	2.8	0.074	토지계	(주)엔텍분석연구원	'18
3693	농산	거창군 고제면 농산리	9	11	2.7	0.094	토지계	(주)엔텍분석연구원	'18
3694	산양	거창군 고제면 궁향리	9	11	4.8	0.269	토지계	(주)엔텍분석연구원	'18
3695	중산1	거창군 북상면 갈계리	9	11	2.5	0.034	토지계	(주)엔텍분석연구원	'18

번호	시설명	주소	조사날짜		TOC (mg/L)	T-P (mg/L)	주 오염원	분석기관	조사년도
			월	일					
3696	갈계	거창군 북상면 갈계리	9	11	2.3	0.019	토지계	(주)엔텍분석연구원	'18
3697	성골	거창군 북상면 갈계리	9	11	2.2	0.013	토지계	(주)엔텍분석연구원	'18
3698	금곡	거창군 위천면 남산리	9	13	4.2	0.093	토지계	(주)엔텍분석연구원	'18
3699	상천	거창군 위천면 상천리	9	13	2.7	0.031	토지계	(주)엔텍분석연구원	'18
3700	당산1	거창군 위천면 당산리	9	13	5.5	0.097	토지계	(주)엔텍분석연구원	'18
3701	마항1	거창군 위천면 강천리	9	12	3.3	0.051	토지계	(주)엔텍분석연구원	'18
3702	면동	거창군 위천면 강천리	9	12	2.8	0.028	토지계	(주)엔텍분석연구원	'18
3703	무월1	거창군 위천면 모동리	9	12	5.0	0.138	토지계	(주)엔텍분석연구원	'18
3704	석동1	거창군 위천면 모동리	9	12	3.7	0.048	토지계	(주)엔텍분석연구원	'18
3705	원당	거창군 위천면 모동리	9	11	2.6	0.049	토지계	(주)엔텍분석연구원	'18
3706	지실	거창군 남상면 대산리	9	12	3.3	0.034	0.000	(주)엔텍분석연구원	'18
3707	가곡	거창군 남상면 대산리	9	12	7.2	0.459	0.000	(주)엔텍분석연구원	'18
3708	신소양	합천군 합천읍 영창리	9	11	5.0	0.095	토지계	(주)엔텍분석연구원	'18
3709	가산	합천군 합천읍 내곡리	9	11	1.0	0.013	토지계	(주)엔텍분석연구원	'18
3710	배풍	합천군 합천읍 내곡리	9	11	3.3	0.044	토지계	(주)엔텍분석연구원	'18
3711	들목	합천군 합천읍 내곡리	9	11	1.9	0.086	토지계	(주)엔텍분석연구원	'18
3712	외안계	합천군 합천읍 서산리	9	11	4.1	0.025	토지계	(주)엔텍분석연구원	'18
3713	내안계	합천군 합천읍 서산리	9	11	3.1	0.082	토지계	(주)엔텍분석연구원	'18
3714	서산	합천군 합천읍 서산리	9	11	5.6	0.050	토지계	(주)엔텍분석연구원	'18
3715	하용계	합천군 합천읍 용계리	9	12	3.3	0.070	토지계	(주)엔텍분석연구원	'18
3716	지실	합천군 합천읍 용계리	9	12	3.2	0.024	토지계	(주)엔텍분석연구원	'18
3717	고송골	합천군 합천읍 외곡리	9	11	1.2	0.098	토지계	(주)엔텍분석연구원	'18
3718	피말등	합천군 합천읍 외곡리	9	11	3.8	0.026	토지계	(주)엔텍분석연구원	'18
3719	외곡	합천군 합천읍 외곡리	9	11	3.3	0.095	토지계	(주)엔텍분석연구원	'18
3720	마령하	합천군 합천읍 외곡리	9	12	1.1	0.030	토지계	(주)엔텍분석연구원	'18
3721	소매	합천군 합천읍 외곡리	9	12	2.8	0.044	토지계	(주)엔텍분석연구원	'18
3722	신평	합천군 합천읍 장계리	9	12	2.4	0.041	토지계	(주)엔텍분석연구원	'18
3723	넘실	합천군 합천읍 장계리	9	11	2.4	0.032	토지계	(주)엔텍분석연구원	'18
3724	안터	합천군 합천읍 장계리	9	12	1.5	0.031	토지계	(주)엔텍분석연구원	'18
3725	장계	합천군 합천읍 장계리	9	12	5.6	0.034	토지계	(주)엔텍분석연구원	'18
3726	남옥	합천군 합천읍 장계리	9	11	3.5	0.012	토지계	(주)엔텍분석연구원	'18
3727	백자동	합천군 합천읍 인곡리	9	11	1.0	0.092	토지계	(주)엔텍분석연구원	'18
3728	동전	합천군 합천읍 인곡리	9	11	3.5	0.022	토지계	(주)엔텍분석연구원	'18
3729	우산골	합천군 합천읍 인곡리	9	12	1.5	0.031	토지계	(주)엔텍분석연구원	'18
3730	약수방	합천군 합천읍 인곡리	9	12	1.9	0.028	토지계	(주)엔텍분석연구원	'18
3731	정골	합천군 율곡면 기리	9	12	4.4	0.059	토지계	(주)엔텍분석연구원	'18
3732	외동	합천군 율곡면 내천리	9	12	4.7	0.032	토지계	(주)엔텍분석연구원	'18
3733	내천	합천군 율곡면 내천리	9	12	4.6	0.094	토지계	(주)엔텍분석연구원	'18

번호	시설명	주소	조사날짜		TOC (mg/L)	T-P (mg/L)	주 오염원	분석기관	조사 년도
			월	일					
3734	귀봉	합천군 율곡면 낙민리	9	11	4.6	0.097	토지계	(주)엔텍분석연구원	'18
3735	남동	합천군 율곡면 낙민리	9	11	3.8	0.096	토지계	(주)엔텍분석연구원	'18
3736	셋담	합천군 율곡면 낙민리	9	11	4.8	0.094	토지계	(주)엔텍분석연구원	'18
3737	가재	합천군 율곡면 노양리	9	11	3.5	0.062	토지계	(주)엔텍분석연구원	'18
3738	원촌	합천군 율곡면 노양리	9	11	3.5	0.011	토지계	(주)엔텍분석연구원	'18
3739	옹기터	합천군 율곡면 와리	9	11	5.5	0.005	토지계	(주)엔텍분석연구원	'18
3740	기시기	합천군 율곡면 울진리	9	11	4.5	0.034	토지계	(주)엔텍분석연구원	'18
3741	구지동	합천군 율곡면 향곡리	9	12	5.4	0.071	토지계	(주)엔텍분석연구원	'18
3742	목실	합천군 율곡면 향곡리	9	12	4.5	0.012	토지계	(주)엔텍분석연구원	'18
3743	장전(본천)	합천군 율곡면 본천리	9	11	3.5	0.012	토지계	(주)엔텍분석연구원	'18
3744	수실	합천군 율곡면 본천리	9	11	3.2	0.022	토지계	(주)엔텍분석연구원	'18
3745	샘실	합천군 율곡면 본천리	9	11	4.8	0.025	토지계	(주)엔텍분석연구원	'18
3746	이난이	합천군 율곡면 본천리	9	12	4.3	0.010	토지계	(주)엔텍분석연구원	'18
3747	웃담	합천군 율곡면 영전리	9	12	2.0	0.090	토지계	(주)엔텍분석연구원	'18
3748	종간이	합천군 율곡면 임북리	9	12	5.1	0.085	토지계	(주)엔텍분석연구원	'18
3749	아천	합천군 대양면 아천리	9	12	5.6	0.024	토지계	(주)엔텍분석연구원	'18
3750	한원	합천군 대양면 아천리	9	11	3.6	0.133	토지계	(주)엔텍분석연구원	'18
3751	염제포강	합천군 대양면 아천리	9	11	5.5	0.161	토지계	(주)엔텍분석연구원	'18
3752	아천포강	합천군 대양면 아천리	9	11	2.0	0.071	토지계	(주)엔텍분석연구원	'18
3753	갈골	합천군 대양면 대목리	9	11	4.3	0.047	토지계	(주)엔텍분석연구원	'18
3754	장지	합천군 대양면 무곡리	9	11	1.8	0.056	토지계	(주)엔텍분석연구원	'18
3755	장지포강	합천군 대양면 무곡리	9	11	1.9	0.026	토지계	(주)엔텍분석연구원	'18
3756	남암	합천군 대양면 덕정리	9	12	4.0	0.014	토지계	(주)엔텍분석연구원	'18
3757	덕정	합천군 대양면 덕정리	9	12	4.3	0.016	토지계	(주)엔텍분석연구원	'18
3758	염제	합천군 대양면 도리	9	11	3.9	0.023	토지계	(주)엔텍분석연구원	'18
3759	함지	합천군 대양면 함지리	9	12	3.5	0.060	토지계	(주)엔텍분석연구원	'18
3760	사동	합천군 대양면 양산리	9	12	2.6	0.035	토지계	(주)엔텍분석연구원	'18
3761	양산	합천군 대양면 양산리	9	12	5.8	0.019	토지계	(주)엔텍분석연구원	'18
3762	후사포강	합천군 대양면 안금리	9	11	3.3	0.022	토지계	(주)엔텍분석연구원	'18
3763	후사	합천군 대양면 안금리	9	11	2.9	0.029	토지계	(주)엔텍분석연구원	'18
3764	안금	합천군 대양면 안금리	9	11	3.6	0.031	토지계	(주)엔텍분석연구원	'18
3765	구사	합천군 대양면 백암리	9	11	4.4	0.092	토지계	(주)엔텍분석연구원	'18
3766	가리곡	합천군 대양면 백암리	9	12	4.6	0.007	토지계	(주)엔텍분석연구원	'18
3767	상촌포강	합천군 대양면 백암리	9	12	2.2	0.012	토지계	(주)엔텍분석연구원	'18
3768	황계1	합천군 용주면 황계리	9	11	1.6	0.010	토지계	(주)엔텍분석연구원	'18
3769	사우실	합천군 용주면 장전리	9	11	1.3	0.024	토지계	(주)엔텍분석연구원	'18
3770	생이골	합천군 용주면 노리	9	12	1.4	0.007	토지계	(주)엔텍분석연구원	'18
3771	대남1	합천군 용주면 손목리	9	12	3.8	0.024	토지계	(주)엔텍분석연구원	'18

번호	시설명	주소	조사날짜		TOC (mg/L)	T-P (mg/L)	주 오염원	분석기관	조사 년도
			월	일					
3772	사곡	합천군 용주면 팔산리	9	12	2.7	0.086	토지계	(주)엔텍분석연구원	'18
3773	조곡	합천군 용주면 팔산리	9	11	3.5	0.032	토지계	(주)엔텍분석연구원	'18
3774	팔산	합천군 용주면 팔산리	9	11	2.6	0.049	토지계	(주)엔텍분석연구원	'18
3775	노이지골	합천군 용주면 용지리	9	12	0.6	0.048	토지계	(주)엔텍분석연구원	'18
3776	부흥골	합천군 용주면 용지리	9	12	0.7	0.014	토지계	(주)엔텍분석연구원	'18
3777	버리실	합천군 용주면 성산리	9	11	4.1	0.031	토지계	(주)엔텍분석연구원	'18
3778	대남2	합천군 용주면 성산리	9	11	4.0	0.022	토지계	(주)엔텍분석연구원	'18
3779	월평	합천군 용주면 월평리	9	11	1.3	0.031	토지계	(주)엔텍분석연구원	'18
3780	절골	합천군 용주면 월평리	9	11	1.7	0.012	토지계	(주)엔텍분석연구원	'18
3781	두곡	합천군 용주면 방곡리	9	11	3.0	0.025	토지계	(주)엔텍분석연구원	'18
3782	관음	합천군 용주면 방곡리	9	12	3.2	0.040	토지계	(주)엔텍분석연구원	'18
3783	죽방이	합천군 용주면 봉기리	9	12	1.6	0.007	토지계	(주)엔텍분석연구원	'18
3784	우곡	합천군 용주면 우곡리	9	12	2.5	0.038	토지계	(주)엔텍분석연구원	'18
3785	내가2	합천군 용주면 가호리	9	12	1.5	0.077	토지계	(주)엔텍분석연구원	'18
3786	내가1	합천군 용주면 가호리	9	12	1.2	0.035	토지계	(주)엔텍분석연구원	'18

2018년 농업용저수지 수질전수조사 보고서

발 행 일 : 2018년 12월

발 행 인 : **농림수산식품부 · 한국농어촌공사**
www.mafra.go.kr www.ekr.or.kr

편 집 인 : **한국농어촌공사**
나주시 그린로20 (빛가람동 358)
(061) 338-5828

인 쇄 처 : **현디자인**
나주시 금천면 금영로 852-110
(061) 334-4561

본서의 무단전재 및 복제행위를 금합니다.