

발 간 등 록 번 호

11-1543000-001602-11

www.ekr.or.kr

2016 농업용수 수질실태 일제조사 보고서



농림축산식품부



한국농어촌공사

2016

농업용수 수질실태 일제조사 보고서

2016. 12



농림축산식품부



한국농어촌공사

제 I 장 요약

| | |
|------------------|---|
| 1.1 조사목적 | 3 |
| 1.2 조사실적 | 3 |
| 1.3 조사기간 | 3 |
| 1.4 조사 및 평가방법 | 4 |
| 1.5 조사결과 | 5 |
| 1.5.1 1단계 간이수질조사 | 5 |
| 1.5.2 2단계 수질분석시험 | 7 |

제 II 장 조사개요

| | |
|--------------------|----|
| 2.1 조사목적 | 13 |
| 2.2 법적근거 | 13 |
| 2.3 추진방향 | 13 |
| 2.4 결과활용 | 13 |
| 2.5 조사체계 | 14 |
| 2.6 조사일정 | 14 |
| 2.7 조사내용 | 15 |
| 2.7.1 1단계 간이수질조사 | 15 |
| 2.7.2 2단계 수질분석시험 | 15 |
| 2.8 조사대상 선정기준 및 실적 | 16 |
| 2.8.1 선정기준 | 16 |
| 2.8.2 조사실적 | 16 |

제 III 장 조사 및 평가방법

| | |
|------------------|----|
| 3.1 조사방법 | 21 |
| 3.1.1 1단계 간이수질조사 | 21 |
| 3.1.2 2단계 수질분석시험 | 27 |

| | |
|------------------------|----|
| 3.2 수질평가방법 | 29 |
| 3.2.1 1단계 간이수질조사 | 29 |
| 3.2.2 2단계 수질분석시험 | 30 |

제 IV 장 조사결과

| | |
|--------------------------|----|
| 4.1 기 상 | 37 |
| 4.1.1 기후특성 | 37 |
| 4.1.2 2016년 기상분석 | 40 |
| 4.2 수 질 | 46 |
| 4.2.1 1단계 간이수질조사 | 46 |
| 4.2.2 2단계 수질분석시험 | 59 |
| 4.3 주요염원 | 75 |
| 4.3.1 1단계 간이수질조사시설 | 75 |
| 4.3.2 2단계 수질분석시험시설 | 79 |

제 V 장 결과요약 및 고찰

| | |
|---|----|
| 5.1 1단계 간이수질조사 | 85 |
| 5.1.1 수질현황 | 85 |
| 5.1.2 주요염원 | 85 |
| 5.2 2단계 수질분석시험 | 86 |
| 5.3 고 찰 | 87 |
| 5.3.1 지역별 강수편중 심화로 뚜렷한 지역간 수질오염도 차이 | 87 |
| 5.3.2 가뭄발생 빈도로 수질악화 지속 우려 | 90 |
| 5.3.3 결과 고찰 | 92 |

제 VI 장 부 록

| | |
|---------------------------------|----|
| 6.1 시군구별 간이수질 및 주요염원 조사결과 | 95 |
| 6.2 시설관리자별 1단계 간이수질조사 결과 | 99 |
| 6.2.1 시군 및 기타기관 관리시설 | 99 |

| | |
|-------------------------------|-----|
| 6.2.2 한국농어촌공사 관리시설 | 124 |
| 6.3. 시설관리자별 주요염원 조사결과 | 132 |
| 6.3.1 시군 및 기타기관 관리시설 | 132 |
| 6.3.2 한국농어촌공사 관리시설 | 153 |
| 6.4. 조사구분별 2단계 수질분석시험결과 | 161 |
| 6.4.1 농업용수 수질측정망 조사결과 | 161 |
| 6.4.2 농업용수 수질실태 일제조사 | 178 |
| 6.4.3 한국농어촌공사 수질전수조사 | 194 |

| | |
|---|----|
| (표 2.8-1) 시·도별 1단계 간이수질조사 농업용 저수지 현황 | 16 |
| (표 2.8-2) 시도별·조사구분별 2단계 수질분석시험 조사시설 | 17 |
| (표 2.8-3) 2단계 수질분석시험 조사대상 농업용 저수지 수혜면적 및 유효저수량 현황 | 18 |
| (표 3.1-1) 냄새의 종류와 수질 분류기준 | 23 |
| (표 3.1-2) 냄새종류별 오염물질 | 23 |
| (표 3.1-3) 수색의 종류와 수질 분류기준 | 24 |
| (표 3.1-4) 부유물질량에 따른 수질 분류기준 | 25 |
| (표 3.1-5) 수질육안조사에 의한 수질등급 판단 기준 | 25 |
| (표 3.1-6) 오염원의 구분 | 26 |
| (표 3.1-7) 오염원의 종류 | 26 |
| (표 3.1-8) 실내분석항목 시험방법 | 29 |
| (표 3.1-9) 측정결과 기재방법 | 29 |
| (표 3.2-1) 호소 수질 및 수생태계 환경기준(환경정책기본법 제10조 동시행령 제2조, 별표) .. | 31 |
| (표 3.2-2) 농업용 저수지 부영양화 발생기작 | 32 |
| (표 3.2-3) 호소 영양상태에 따른 특성 | 32 |
| (표 3.2-4) 질소와 인에 의한 영양상태의 구분(R.V. Vollenweider) | 33 |
| (표 4.1-1) 연도별 연강수량 현황 | 37 |
| (표 4.1-2) 월별 강수량 분포 현황 | 38 |
| (표 4.1-3) 2016년 지역별 연강수량 현황 | 39 |
| (표 4.1-4) 평년(1981~2010년) 대비 2016년 지역별·월별 강수량 평년비 | 44 |
| (표 4.1-5) 평년(1981~2010년) 대비 2016년 지역별·월별 평균기온 변화 현황 | 44 |
| (표 4.2-1) 1단계 간이수질조사결과 수질등급별 농업용 저수지 현황 | 47 |
| (표 4.2-2) 연도별 농업용 저수지 수질변화 추이(1단계 간이수질조사) | 48 |
| (표 4.2-3) 시·도별 농업용 저수지 수질현황(1단계 간이수질조사) | 49 |
| (표 4.2-4) 지역별 농업용 저수지 나쁨등급 구성비 현황(1단계 간이수질조사) | 50 |
| (표 4.2-5) 유효저수량 규모별 농업용 저수지 수질현황(1단계 간이수질조사) | 51 |
| (표 4.2-6) 유효저수량 규모별 농업용 저수지 나쁨등급 구성비 현황(1단계 간이수질조사) .. | 52 |
| (표 4.2-7) 수혜면적 규모별 농업용 저수지 수질현황(1단계 간이수질조사) | 53 |
| (표 4.2-8) 수혜면적 규모별 농업용 저수지 나쁨등급 구성비 현황(1단계 간이수질조사) | 54 |

| | |
|--|----|
| (표 4.2-9) 설치년대별 농업용 저수지 수질현황(1단계 간이수질조사) | 54 |
| (표 4.2-10) 설치년대별 농업용 저수지 나쁨등급 구성비 현황(1단계 간이수질조사) | 55 |
| (표 4.2-11) 관리주체별 농업용 저수지 수질현황(1단계 간이수질조사) | 56 |
| (표 4.2-12) 권역별 농업용 저수지 수질등급 현황(1단계 간이수질조사) | 57 |
| (표 4.2-13) 수계별 농업용 저수지 수질등급 현황(1단계 간이수질조사) | 58 |
| (표 4.2-14) 수질환경기준 등급별 농업용 저수지 현황(2단계 수질분석시험) | 60 |
| (표 4.2-15) 농업용수 수질환경기준 초과 농업용 저수지 현황(2단계 수질분석시험) | 61 |
| (표 4.2-16) 시·도별 농업용 저수지 수질등급 현황(2단계 수질분석시험) | 62 |
| (표 4.2-17) 지역별 평균 TOC 및 초과 농업용 저수지 현황(2단계 수질분석시험) | 63 |
| (표 4.2-18) 지역별·수질조사 항목별 평균 수질 현황(2단계 수질분석시험) | 64 |
| (표 4.2-19) 유효저수량 규모별 수질현황 | 65 |
| (표 4.2-20) 설치년대별 농업용 저수지 수질현황(2단계 수질분석시험) | 66 |
| (표 4.2-21) 관리주체별 농업용 저수지 수질등급(TOC) 현황(2단계 수질분석시험) | 67 |
| (표 4.2-22) 관리주체별 수질기준 초과 및 부영양화 농업용 저수지 현황(2단계 수질분석시험) | 68 |
| (표 4.2-23) 권역별 농업용 저수지 수질등급 현황(2단계 수질분석시험) | 69 |
| (표 4.2-24) 권역별 농업용 저수지 평균 TOC 및 초과시설 현황(2단계 수질분석시험) | 69 |
| (표 4.2-25) 수계별 농업용 저수지 수질등급 현황(2단계 수질분석시험) | 70 |
| (표 4.2-26) 수질조사 구분별 농업용 저수지 수질등급 현황(2단계 수질분석시험) | 72 |
| (표 4.2-27) 지역별 농업용 저수지 영양상태(2단계 수질분석시험) | 73 |
| (표 4.2-28) 호소수질기준 IV등급 초과 저수지의 영양상태 현황(2단계 수질분석시험) | 74 |
| (표 4.3-1) 주요염원 현황(1단계 간이수질조사) | 75 |
| (표 4.3-2) 지역별 농업용 저수지 주요염원 현황(1단계 간이수질조사) | 77 |
| (표 4.3-3) 수질등급별 농업용 저수지 주요염원 현황(1단계 간이수질조사) | 78 |
| (표 4.3-4) 지역별 농업용 저수지 주요염원 현황(2단계 수질분석시험) | 79 |
| (표 4.3-5) 수질기준 초과시설 주요염원 현황(2단계 수질분석시험) | 81 |
| (표 5.3-1) 지역별·월별 강수량 평년비 | 87 |
| (표 5.3-2) 최근 10개년간 가뭄 발생현황 | 90 |
| (표 5.3-3) 전년대비 지역별 저수율 현황 | 91 |

| | |
|--|----|
| <그림 1.5-1> 수질환경기준 등급별 농업용 저수지 시설수 | 8 |
| <그림 1.5-2> 지역별 호소수질기준 IV등급 초과율 현황 | 8 |
| <그림 1.5-3> 설치 년대별 농업용 호소수질 IV등급 초과율 | 9 |
| <그림 2.5-1> 농업용수 수질실태 일제조사 추진체계도 | 14 |
| <그림 2.6-1> 농업용수 수질실태 일제조사 조사기간 및 업무흐름도 | 15 |
| <그림 2.8-1> 2단계 수질분석시험 농업용 저수지 현황 | 17 |
| <그림 3.1-1> 수질육안조사 주요 관찰지점 | 22 |
| <그림 4.1-1> 연도별 연강수량 변화 추이 | 37 |
| <그림 4.1-2> 최근 3개년 동안의 월별 강수량 변화 추이 | 38 |
| <그림 4.1-3> 지역별 연강수량 현황 | 39 |
| <그림 4.1-4> 지역별 평년대비 2016년 강수량 현황 | 39 |
| <그림 4.1-5> 월별 평년대비 강수량 현황 | 40 |
| <그림 4.1-6> 봄철 평균기온 및 강수량 현황 및 평년비 | 42 |
| <그림 4.1-7> 풍수기 지역별 평균기온 편차 및 강수량 평년비 분포 | 43 |
| <그림 4.1-8> 가을철 평균기온 및 강수량 현황 및 평년비 | 43 |
| <그림 4.2-1> 1단계 간이수질조사 결과 수질등급별 농업용 저수지 구성비 | 47 |
| <그림 4.2-2> 육안조사 등급별 구성비 변화추이 | 48 |
| <그림 4.2-3> 지역별 농업용 저수지 나쁨등급 구성비(1단계 간이수질조사) | 50 |
| <그림 4.2-4> 유효저수량별 규모별 농업용 저수지 나쁨등급 구성비(1단계 간이수질조사) | 52 |
| <그림 4.2-5> 수해면적 규모별 농업용 저수지 나쁨등급 구성비(1단계 간이수질조사) | 54 |
| <그림 4.2-6> 설치년도별 농업용 저수지 나쁨등급(약간나쁨~매우나쁨) 구성비 | 55 |
| <그림 4.2-7> 관리주체별 농업용 저수지 수질등급별 구성비(1단계 간이수질조사) | 56 |
| <그림 4.2-8> 권역별 농업용 저수지 나쁨등급(약간나쁨~매우나쁨) 구성비 | 57 |
| <그림 4.2-9> 수계별 농업용 저수지 나쁨등급(약간나쁨~매우나쁨) 구성비 | 58 |
| <그림 4.2-10> 수질환경기준 등급별 농업용 저수지 시설수(2단계 수질분석시험) | 59 |
| <그림 4.2-11> 연도별 수질등급 변화 '10년~'16(COD), '14년~'16(TOC) | 61 |
| <그림 4.2-12> 지역별 호소수질기준 IV등급 초과율 현황(2단계 수질분석시험) | 63 |
| <그림 4.2-13> 지역별 농업용 저수지 평균 TOC 농도 현황(2단계 수질분석시험) | 64 |
| <그림 4.2-14> 유효저수량 규모별 호소수질기준 IV등급 초과율 | 66 |

| | |
|--|----|
| <그림 4.2-15> 설치년대별 호소수질기준 IV등급(2단계 수질분석시험) | 67 |
| <그림 4.2-16> 권역별 농업용 저수지 평균 호소 수질기준 IV등급 초과율(2단계 수질분석시험) .. | 69 |
| <그림 4.2-17> 권역별 농업용 저수지 평균 TOC 농도(2단계 수질분석시험) | 70 |
| <그림 4.2-18> 수계별 농업용 저수지 수질기준 초과율(2단계 수질분석시험) | 71 |
| <그림 4.2-19> 수계별 농업용 저수지 평균 TOC 농도(2단계 수질분석시험) | 72 |
| <그림 4.2-20> 지역별 부영양 이상 농업용 저수지 분포현황(2단계 수질분석시험) | 74 |
| <그림 4.2-21> 농업용 저수지 영양상태별 구성비(2단계 수질분석시험) | 75 |
| <그림 4.3-1> 수질등급에 따른 주요염원 현황 비교(1단계 간이수질조사) | 79 |
| <그림 4.3-2> 농업용 저수지 주요염원별 구성비(2단계 수질분석시험) | 81 |
| <그림 5.3-1> 지역별 · 월별 평년대비 강수량 현황 | 88 |
| <그림 5.3-2> 지역별 · 월별 저수율 현황 | 89 |
| <그림 5.3-3> 최근 5개년 연속 가뭄 발생 | 90 |
| <그림 5.3-4> 최근 6개년간 저수율 및 농업용수 수질과의 관계 | 91 |
| <그림 5.3-5> 최근 6개년간 가뭄발생 및 호소수질기준 IV등급 초과율 현황 | 92 |

요 약

- 1.1 조사목적
- 1.2 조사실적
- 1.3 조사기간
- 1.4 조사 및 평가방법
- 1.5 조사결과

I 요약

1.1 조사목적

- 전국 농업용 저수지에 대한 수질실태를 일제히 조사하여 전국 단위의 농업용수 수질현황을 동시에 파악
- 전국 단위의 농촌용수 수질관리 및 개선을 위한 정책수립 기초자료 확보

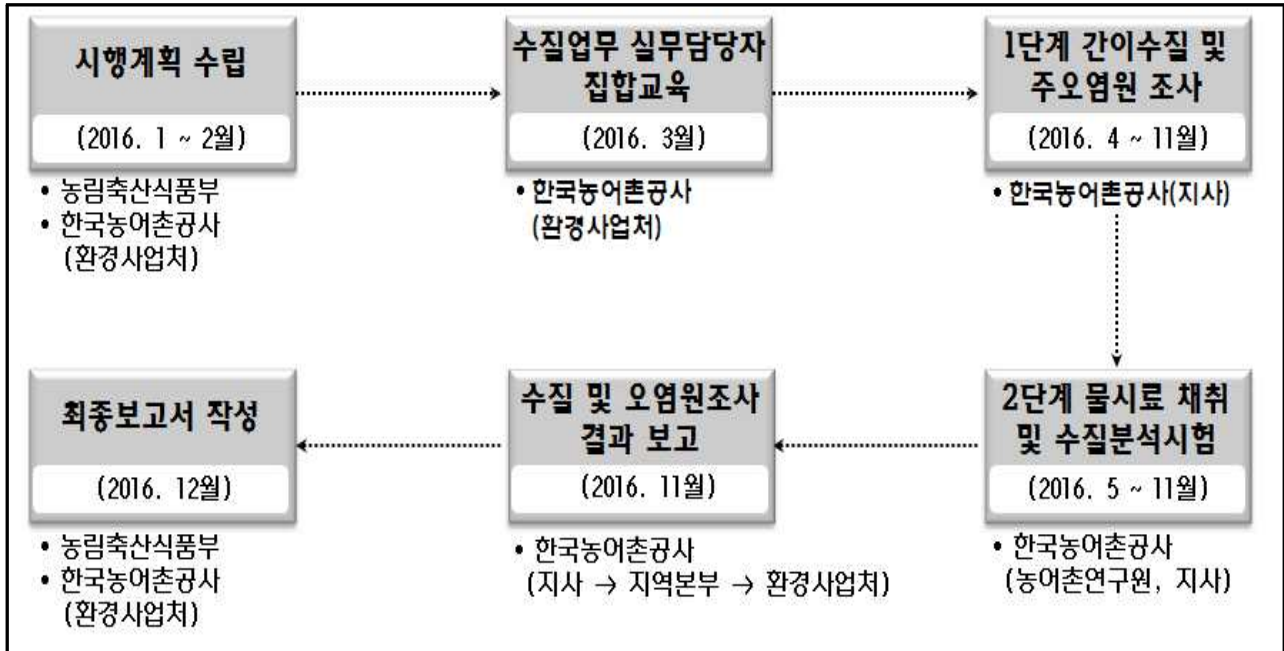
1.2 조사실적

- 1단계 간이수질조사(주오염원 조사 포함)
 - 전국 농업용 저수지 17,401개소 중 조사당시 저수량 부족, 용수공급 기능상실 등으로 현장조사가 불가능한 농업용 저수지 1,026개소를 제외한 16,375개소에 대한 조사 실시
- 2단계 수질분석시험 : 4,486개소
 - 농업용수 수질측정망 조사 : 938개소
 - 환경부 호소 수질측정망 조사 : 15개소
 - 농업용수 수질실태 일제조사 : 1,028개소(시군관리 호소 중 수혜면적 20ha 이상)
 - 한국농어촌공사 수질전수조사 : 2,505개소

1.3 조사기간

- 농업용수 수질실태 일제조사 계획 수립 : 2016. 1~2월
- 농업용수 수질실태 일제조사 실무담당자 집합교육 : 2016. 3월
- 1단계 간이수질 및 주오염원 조사 : 2016. 3~10월
- 2단계 물시료 채취 및 수질분석시험 : 2016. 5~7월
- 수질조사결과 종합 분석 및 보고서 작성 : 2016. 12월

■ 농업용수 수질실태 일제조사 업무흐름도



1.4 조사 및 평가방법

- 1단계 간이수질조사
 - 조사방법 : 수질육안조사(냄새, 수색, 부유물질 등 농업용 저수지의 외관상 특징 조사)
 - 평가방법
 - 간이수질 조사결과를 토대로 우수, 양호, 보통, 약간나쁨, 나쁨, 매우나쁨 등 6개 수준으로 구분하여 평가하였음
 - 또한, 과거 수질변화 추이와의 비교·분석 등 종합적 수질평가를 위해 “양호”(우수·양호), “보통”(보통), “나쁨”(약간나쁨·나쁨·매우나쁨) 등 3단계 등급으로 구분·평가하였음
- 2단계 수질분석시험
 - 조사방법 : 수소이온농도(pH), 총유기탄소(TOC), 화학적산소요구량(COD), 총질소(T-N), 총인(T-P), 부유물질(SS) 등 6개 항목에 대하여 수질분석시험 실시
 - 평가방법 : 환경정책기본법 제10조 동법 시행령 제2조에서 규정한 호소의 “수질 및 수생태계 환경기준”에 의거 수질등급 구분

1.5 조사결과

1.5.1 1단계 간이수질조사

1 수질등급별 현황

- “양호”등급(우수·양호) : 46.7%(7,925/16,977개소)
- “보통”등급(보통) : 46.4%(7,885/16,977개소)
- “나쁨”등급(약간나쁨·나쁨·매우나쁨) : 6.9%(1,167/16,977개소)

(단위 : 개소)

| 구 분 | 전체 농업용저수지 | 조사시설 | 양호등급 | | 보통등급 | 나쁨등급 | | |
|-----|--------------|----------|--------|--------|--------|-------|-------|-------|
| | | | 우 수 | 양 호 | 보 통 | 약간나쁨 | 나쁨 | 매우나쁨 |
| 시설수 | 17,401 | 16,977 | 4,043 | 3,882 | 7,885 | 652 | 330 | 185 |
| (%) | | (100.0%) | (23.8) | (22.9) | (46.4) | (3.8) | (1.9) | (1.1) |

비고) '14년 농업생산기반정비통계연보 기준 농업용 저수지 17,401개소 중 현장조사가 불가능한 424개소 제외

2 시·도별 수질현황

- 양호등급 구성비가 평균보다 높은 지역 : 부산, 울산, 강원, 전북, 전남
- 나쁨등급 구성비가 평균보다 높은 지역 : 대구, 인천, 울산, 경기, 충북, 충남, 경북

(단위 : 개소, %)

| 구 분 | 계 | 부산 | 대구 | 인천 | 광주 | 대전 | 울산 | 세종 | 경기 | 강원 | 충북 | 충남 | 전북 | 전남 | 경북 | 경남 | 제주 |
|------|--------|----|--------|---------|--------|----|--------|----|---------|--------|---------|--------|--------|--------|--------|--------|----|
| 전체시설 | 17,401 | 97 | 201 | 37 | 138 | 16 | 362 | 38 | 354 | 316 | 771 | 897 | 2,251 | 3,207 | 5,528 | 3,184 | 4 |
| 조사시설 | 16,977 | 93 | 201 | 36 | 136 | 16 | 358 | 35 | 340 | 311 | 748 | 883 | 2,196 | 3,168 | 5,326 | 3,127 | 3 |
| 나쁨등급 | 1,060 | - | 14 | 11 | 5 | - | 31 | - | 60 | 8 | 127 | 83 | 80 | 177 | 369 | 202 | - |
| (%) | (6.9%) | - | (7.0%) | (30.6%) | (3.7%) | - | (8.7%) | - | (17.6%) | (2.6%) | (17.0%) | (9.4%) | (3.6%) | (5.6%) | (6.9%) | (6.5%) | - |

3 유효저수량에 따른 수질현황

- 유효저수량 대비 약 6.5%(196,386/3,014,697천 m³)가 “나쁨”등급에 해당됨
- 유효저수량 기준 1만 m³~5만 m³ 범위에서 “나쁨”등급 구성비가 상대적으로 낮음

(단위 : 개소, %)

| 구 분 | 계 | 1만 ^m 미만 | 1만 ^m 이상~ 5만 ^m 미만 | 5만 ^m 이상~ 10만 ^m 미만 | 10만 ^m 이상~ 50만 ^m 미만 | 50만 ^m 이상~ 100만 ^m 미만 | 100만 ^m 이상 |
|-------------|-----------------|--------------------|---|--|---|--|----------------------|
| 전체시설 | 17,401 | 7,836 | 6,481 | 1,001 | 1,198 | 396 | 489 |
| 조사시설 | 16,977 | 7,510 | 6,397 | 992 | 1,194 | 395 | 489 |
| 나쁨등급 (%) | 1,167 (6.9%) | 524 (7.0%) | 369 (5.8%) | 66 (6.7%) | 83 (7.0%) | 66 (16.7%) | 59 (12.1%) |

4 설치년대에 따른 수질현황

- 전반적으로 노후화된 농업용 저수지에서 인위적 부영양화에 따른 수질오염도 증가하는 경향을 보임

(단위 : 개소, %)

| 구 분 | 계 | 1945년 이전 | 1946~ 1959년 | 1960~ 1969년 | 1970~ 1979년 | 1980~ 1989년 | 1990~ 1999년 | 2000년 이후 |
|-------------|-----------------|---------------|----------------|----------------|----------------|----------------|----------------|-------------|
| 전체시설 | 17,401 | 8,984 | 2,056 | 3,681 | 1,588 | 558 | 276 | 258 |
| 조사시설 | 16,977 | 8,746 | 2,011 | 3,591 | 1,547 | 551 | 273 | 258 |
| 나쁨등급 (%) | 1,167 (6.9%) | 652 (7.5%) | 159 (7.9%) | 214 (6.0%) | 96 (6.2%) | 31 (5.6%) | 11 (4.0%) | 4 (1.6%) |

5 수질 변화경향

- 과거에 비해 전반적으로 수질오염도가 증가하는 추이를 보임

(단위 : 개소, %)

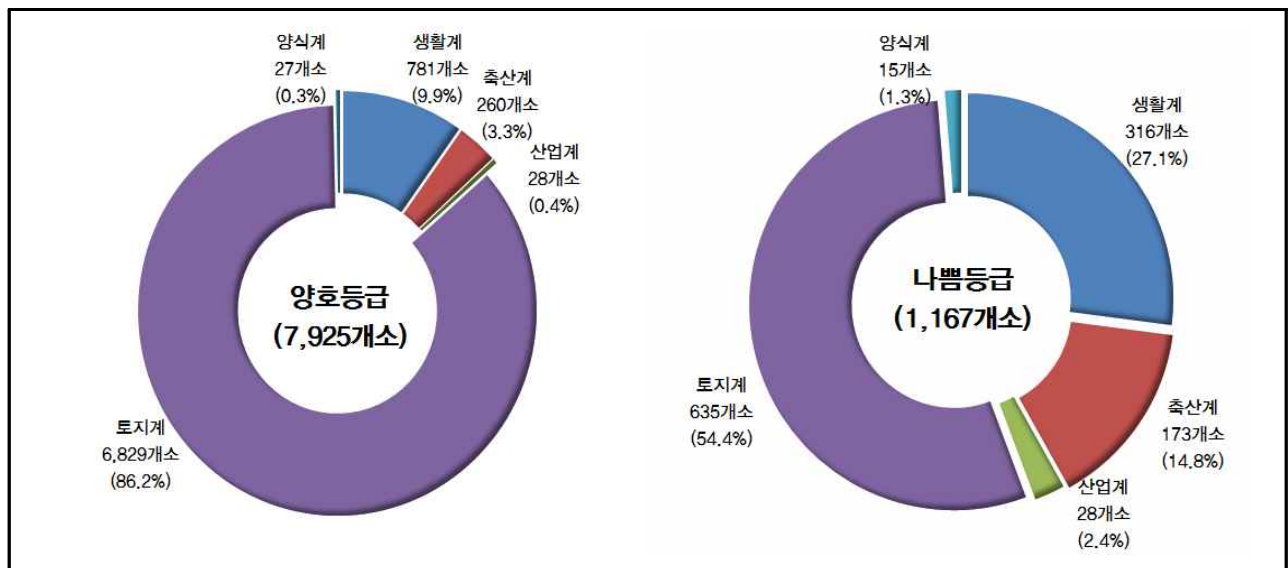
| 구 분 | '02년 | '04년 | '06년 | '08년 | '10년 | '12년 | '14년 | '16년 |
|-------------|---------------|---------------|---------------|---------------|---------------|-----------------|-----------------|-----------------|
| 전체시설 | 17,891 | 17,773 | 17,708 | 17,661 | 17,581 | 17,439 | 17,439 | 17,401 |
| (통계시설) | (17,882) | (17,764) | (17,699) | (17,649) | (17,569) | (17,427) | (17,427) | (17,401) |
| 조사시설 | 17,847 | 17,648 | 17,545 | 17,032 | 17,150 | 17,060 | 17,060 | 16,977 |
| 나쁨등급 (%) | 354 (2.0%) | 473 (2.7%) | 544 (3.1%) | 558 (3.3%) | 702 (4.1%) | 1,043 (6.1%) | 1,114 (6.5%) | 1,167 (6.9%) |

6 주요염원 현황

- 육안수질이 양호에서 나쁨으로 갈수록 생활계, 축산계 등 점오염원 영향 증가

(단위 : 개소, %)

| 구분 | 계 | 생활계 | 축산계 | 산업계 | 토지계 | 양식계 |
|---------------------|--------------------|------------------|----------------|---------------|-------------------|--------------|
| 전체 조사시설 | 16,977 (100.0%) | 1,969 (11.6%) | 712 (4.2%) | 100 (0.6%) | 14,113 (83.1%) | 83 (0.5%) |
| 양호등급 (우수, 양호) | 7,925 (100.0%) | 781 (9.9%) | 260 (3.3%) | 28 (0.4%) | 6,829 (86.2%) | 27 (0.3%) |
| 보통등급 (보통) | 7,885 (100.0%) | 872 (11.1%) | 279 (3.5%) | 44 (0.6%) | 6,649 (84.3%) | 41 (0.5%) |
| 나쁨등급 (약간나쁨~매우나쁨) | 1,167 (100.0%) | 316 (27.1%) | 173 (14.8%) | 28 (2.4%) | 635 (54.4%) | 15 (1.3%) |



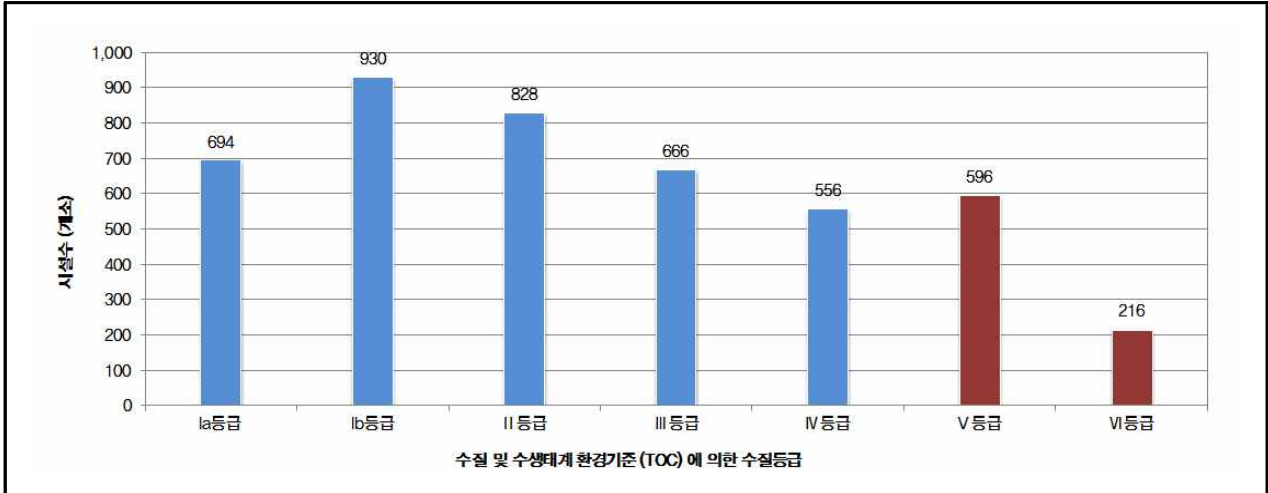
1.5.2 2단계 수질분석시험

1 수질 및 수생태계 환경기준 TOC에 의한 수질현황

- 호소수질기준 IV등급 초과율 : 18.1% (812개소/4,486개소)
- 평균 TOC 농도 : 4.2mg/L

(단위 : 개소, %)

| 조사시설수 | Ia등급 (2이하) | Ib등급 (3이하) | II등급 (4이하) | III등급 (5이하) | IV등급 (6이하) | V등급 (8이하) | VI등급 (8초과) |
|-------------------|----------------|----------------|----------------|----------------|----------------|----------------|---------------|
| 4,486 (100.0%) | 694 (15.5%) | 930 (20.7%) | 828 (18.5%) | 666 (14.8%) | 556 (12.4%) | 596 (13.3%) | 216 (4.8%) |

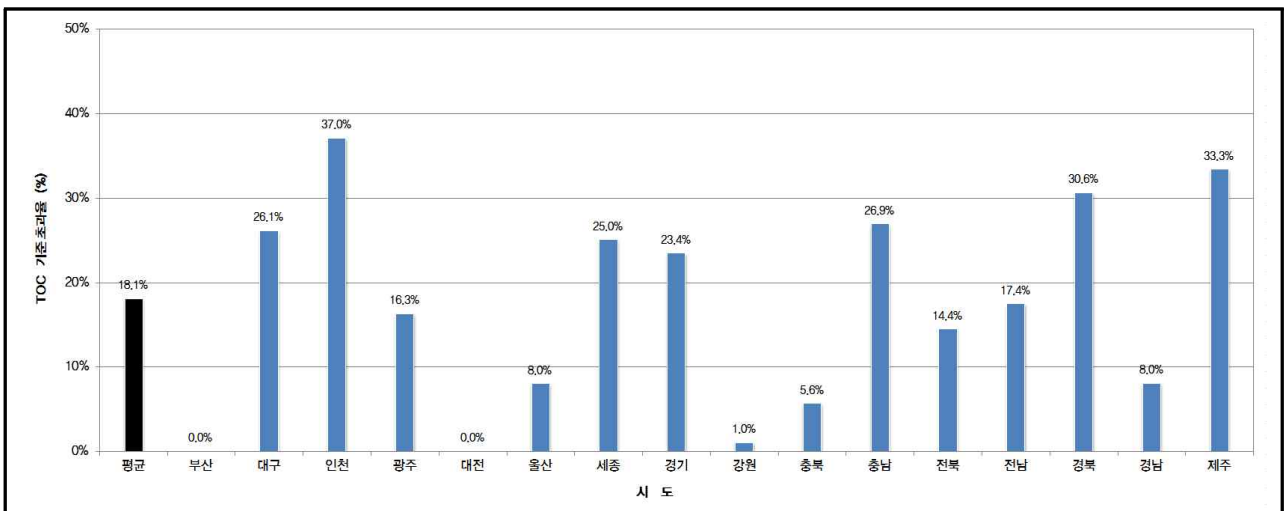


<그림 1.5-1> 수질환경기준 등급별 농업용 저수지 시설수

2 시도별 수질현황

- 평균 TOC 농도 초과지역 : 대구, 인천, 세종, 경기, 충남, 경북, 제주
 - 평균 TOC 농도 초과지역 : 부산, 광주, 대전, 울산, 강원, 충북, 전북, 전남, 경남
- (단위 : 개소, mg/L)

| 구분 | 계 | 부산 | 대구 | 인천 | 광주 | 대전 | 울산 | 세종 | 경기 | 강원 | 충북 | 충남 | 전북 | 전남 | 경북 | 경남 | 제주 |
|----------|---------|-----|---------|---------|---------|-----|--------|---------|---------|--------|--------|---------|---------|---------|---------|--------|---------|
| 조사시설(A) | 4,486 | 6 | 23 | 27 | 80 | 3 | 88 | 4 | 141 | 101 | 195 | 335 | 513 | 1,401 | 867 | 699 | 3 |
| 초과시설(B) | 812 | - | 6 | 10 | 13 | - | 7 | 1 | 33 | 1 | 11 | 90 | 74 | 244 | 265 | 56 | 1 |
| (B/A, %) | (18.1%) | - | (26.1%) | (37.0%) | (16.3%) | - | (8.0%) | (25.0%) | (23.4%) | (1.0%) | (5.6%) | (26.9%) | (14.4%) | (17.4%) | (30.6%) | (8.0%) | (33.3%) |
| 평균 TOC | 4.2 | 2.0 | 4.8 | 6.1 | 4.7 | 3.1 | 3.8 | 4.5 | 4.7 | 2.6 | 3.7 | 5.1 | 3.9 | 4.0 | 5.2 | 3.2 | 4.8 |

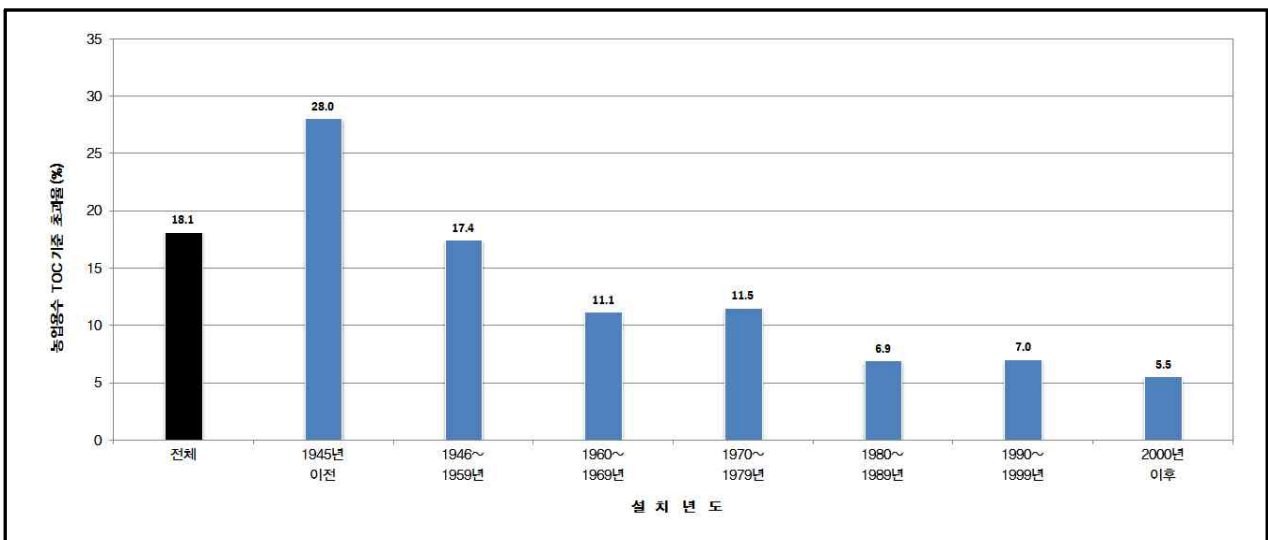


<그림 1.5-2> 지역별 호소수질기준 IV등급 초과율 현황

3 설치년대에 따른 수질현황

- 농업용 저수지 수질과 설치년도와의 관계는 오래된 시설일수록 호소수질기준 IV 등급 초과시설수가 점차 증가하는 경향을 보이고 있음

| 구 분 | 계 | 1945년 이전 | 1946~1959년 | 1960~1969년 | 1970~1979년 | 1980~1989년 | 1990~1999년 | 2000년 이후 |
|-----------------|---------|----------|------------|------------|------------|------------|------------|----------|
| 계 | 4,486 | 1,733 | 826 | 747 | 442 | 290 | 213 | 235 |
| 호소수질 IV등급 초과 | 시설수(개소) | 812 | 486 | 144 | 83 | 51 | 20 | 15 |
| | 초과율(%) | 18.1 | 28.0 | 17.4 | 11.1 | 11.5 | 6.9 | 7.0 |



〈그림 1.5-3〉 설치 년대별 농업용 호소수질 IV등급 초과율

4 관리주체에 따른 수질현황

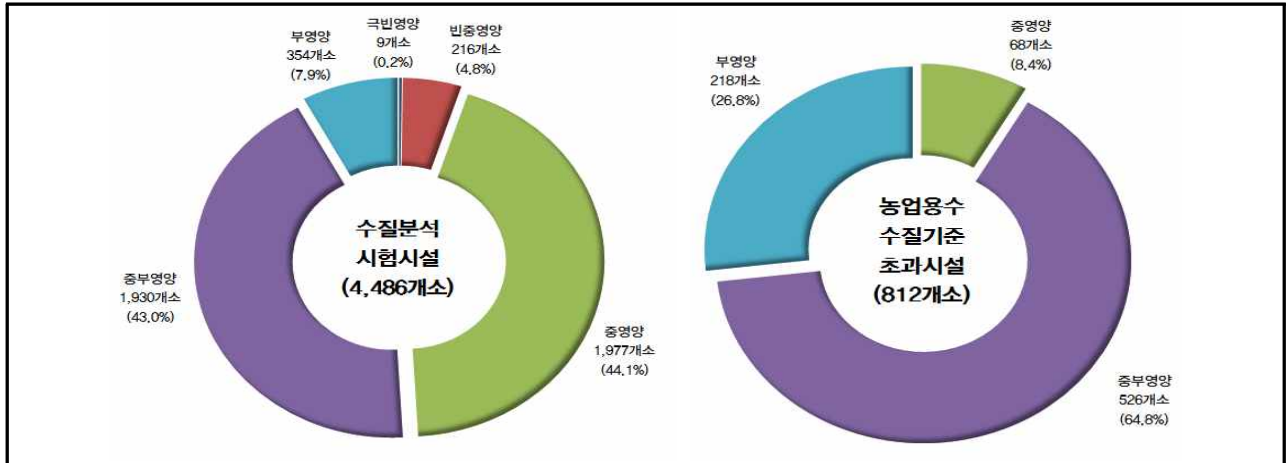
- 농어촌공사 관리시설 : 호소 수질기준 IV등급 초과율 17.1 %, 평균 TOC 농도 4.2mg/L
- 시군 관리시설 : 호소 수질기준 IV등급 초과율 20.9 %, 평균 TOC 농도 4.3mg/L

| 구 분 | 2단계 수질분석시험시설 | | 호소수질기준 IV등급 초과시설 | | | 부영양화시설 | |
|-------|--------------|---------------|------------------|---------------|-----------|----------|-----------|
| | 시설수 (개소) | 평균 TOC (mg/L) | 시설수 (개소) | 평균 TOC (mg/L) | 기준초과율 (%) | 시설수 (개소) | 부영양화율 (%) |
| 계 | 4,486 | 4.2 | 812 | 7.7 | 18.1 | 354 | 7.3 |
| 농어촌공사 | 3,355 | 4.2 | 576 | 7.4 | 17.1 | 282 | 6.4 |
| 시 군 | 1,131 | 4.3 | 236 | 8.6 | 20.9 | 72 | 12.6 |

5 호소 영양상태

• 부영양호 구성비 : 2단계 전체 수질분석시험시설(7.9%) < 호소수질기준 IV등급 초과시설(26.8%)

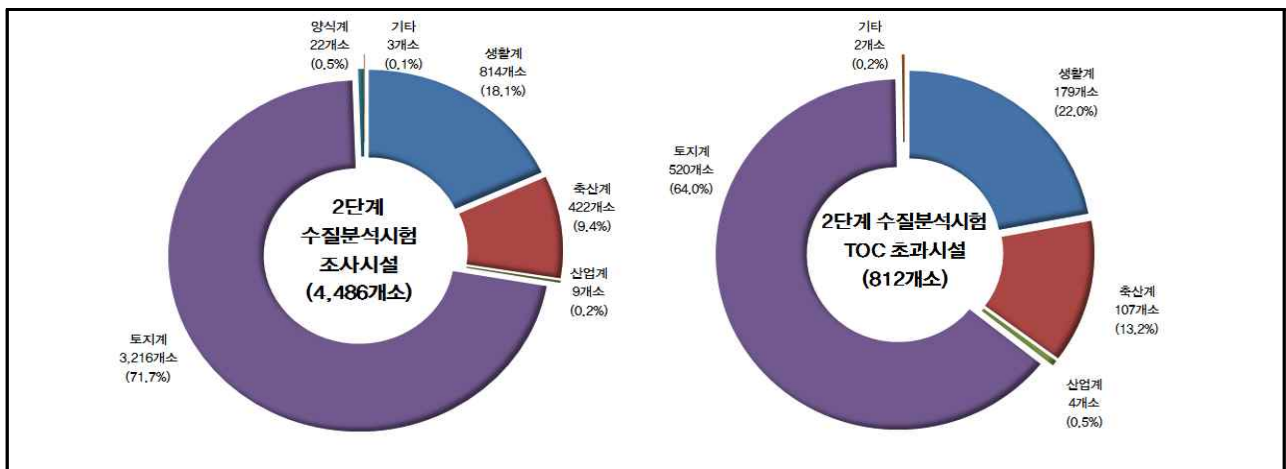
| 구분 | 시설수 | 극빈영양 | 빈중영양 | 중영양 | 중부영양 | 부영양 |
|----------------|-------------------|-------------|---------------|------------------|------------------|----------------|
| 전체 조사시설 (%) | 4,486 (100.0%) | 9 (0.2%) | 216 (4.8%) | 1,977 (44.1%) | 1,930 (43.0%) | 354 (7.9%) |
| 기준 초과시설 (%) | 812 (100.0%) | - - | - - | 68 (8.4%) | 526 (64.8%) | 218 (26.8%) |



6 주요염원 현황

• 호소수질 기준 IV등급을 초과한 농업용 저수지 812개소에 대한 주요염원 현황 분석 결과, 토지계가 36.9%(520개소)로 가장 많았음

| 시도 | 계 | 생활계 | 축산계 | 산업계 | 토지계 | 양식계 | 기타 |
|----------------|-------------------|----------------|---------------|-------------|------------------|--------------|-------------|
| 전체 조사시설 (%) | 4,486 (100.0%) | 814 (18.2%) | 422 (9.4%) | 9 (0.2%) | 3,216 (71.7%) | 22 (0.5%) | 3 (0.1%) |
| 기준 초과시설 (%) | 812 (57.6%) | 179 (12.7%) | 107 (7.6%) | 4 (0.3%) | 520 (36.9%) | 0 (0.0%) | 2 (0.1%) |



조사 개요

- 2.1 조사목적
- 2.2 법적근거
- 2.3 추진방향
- 2.4 결과활용
- 2.5 조사체계
- 2.6 조사일정
- 2.7 조사내용
- 2.8 조사대상 시설 및 선정기준

II 조사개요

2.1 조사목적

- 전국 농업용 저수지에 대한 수질실태를 일제히 조사하여 전국 단위의 농업용수 수질현황을 동시에 파악
- 전국 단위의 농업용수 수질관리 및 개선을 위한 정책수립 기초자료 확보

2.2 법적근거

- 농어촌정비법 제21조(농어촌용수 오염 방지와 수질 개선 등)
- 친환경농어업 육성 및 유기식품 등의 관리·지원에 관한 법률 제11조 (농어업 자원과 농어업 환경의 실태조사 및 평가)
- 농업용 호소 수질관리지침 제4조(수질조사)

2.3 추진방향

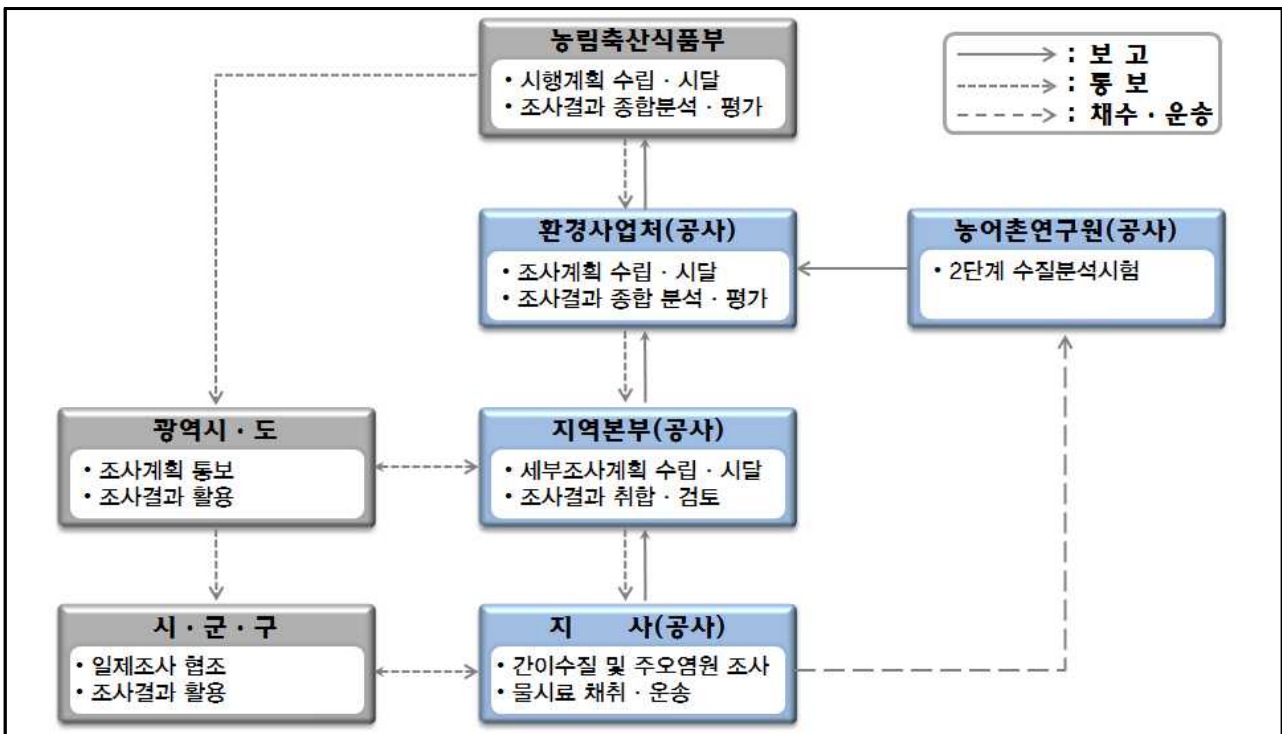
- 매 2년(짝수년)마다 전국의 농업용 저수지에 대한 수질실태 일제조사 실시
- 조사담당자를 대상으로 조사요령 교육을 통한 조사의 객관성 확보로 수질조사 결과의 정밀도 제고

2.4 결과활용

- 1단계 간이수질조사 결과를 토대로 전국 단위의 수질현황 및 오염추이를 파악하여 수질관리정책 수립을 위한 기초자료 확보
- 2단계 수질분석시험 결과를 활용하여 호소수질 IV등급 초과한 시설에 대하여 수질관리 방안 마련
- 농어촌정비법 제21조(농어촌용수 오염방지과 수질개선 등) 및 동법 시행령 제28조 (농어촌용수의 수질개선 대책 등)에 의거 농어촌용수의 수질개선대책 수립, 관련 기관 환경기초시설 우선 설치 요청 등 수질보전 노력 촉구

2.5 조사체계

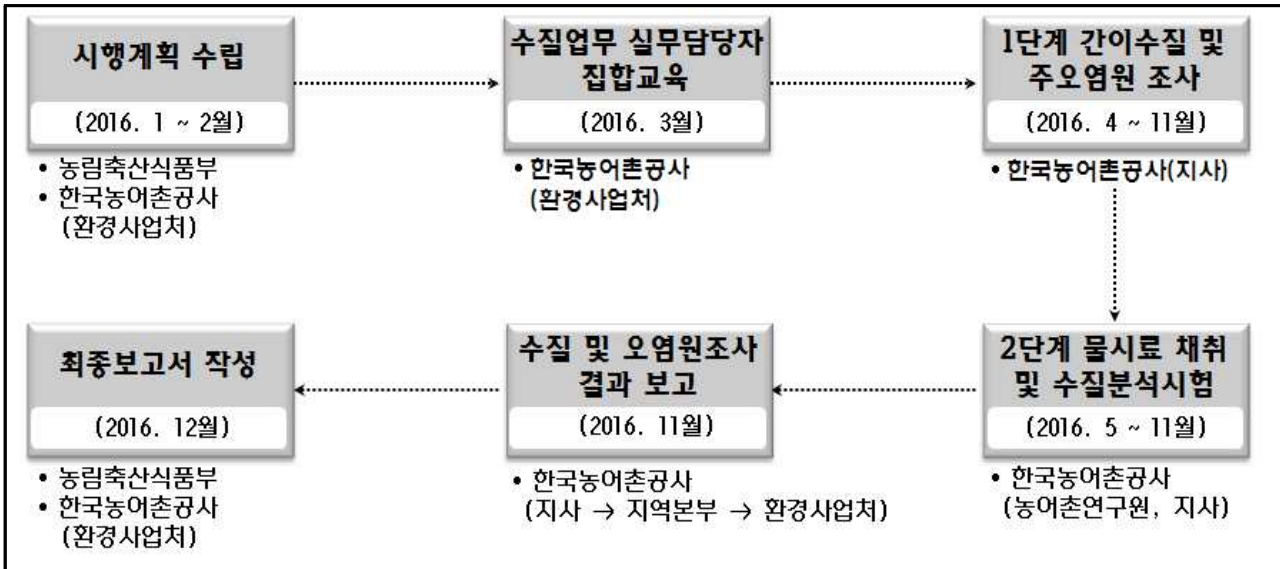
- 농림축산식품부 : 일제조사 총괄, 시행계획 수립·시달, 조사결과 평가·활용
- 한국농어촌공사
 - 환경사업처 : 조사계획 수립·시달, 조사결과 종합분석·보고(농식품부)
 - 농어촌연구원 : 2단계 수질분석시험·결과 보고(환경사업처)
 - 지역본부 : 세부 조사 실시계획 수립·시달, 지사별 조사결과 취합 및 보고
 - 지 사 : 1단계 간이수질조사시험 및 결과보고(지역본부)
2단계 수질분석시험을 위한 수질시료 채취·운송(농어촌연구원)
 - 지방자치단체 : 현장수질조사 협조 및 조사결과 활용 등



〈그림 2.5-1〉 농업용수 수질실태 일제조사 추진체계도

2.6 조사일정

- 농업용수 수질실태 일제조사 계획 수립 : 2016. 1~2월
- 농업용수 수질실태 일제조사 실무담당자 집합교육 : 2016. 3월
- 1단계 간이수질 및 주요염원 조사 : 2016. 3~10월
- 2단계 물시료 채취 및 수질분석시험 : 2016. 5~7월
- 수질조사결과 종합 분석 및 보고서 작성 : 2016. 12월



〈그림 2.6-1〉 농업용수 수질실태 일제조사 조사기간 및 업무흐름도

2.7 조사내용

2.7.1 1단계 간이수질조사

- 1단계 간이수질조사에서는 조사자가 직접 현장에서 농업용 저수지의 수질 오염 정도를 간접적으로 파악하기 위하여 냄새, 수색, 부유물질 등 농업용 저수지의 외관적 특징을 토대로 수질육안조사를 실시하였음
- 1단계 간이수질조사와 병행하여 해당 농업용 저수지의 수질에 가장 큰 영향을 미치는 주요염원 조사를 실시하였음
- 농업용 저수지에 대한 시설 제원은 기 조사된 통계자료(『2014년 농업생산기반 정비 통계연보(2015, 농림축산식품부·한국농어촌공사)』)를 활용하였음

2.7.2 2단계 수질분석시험

- 2단계 수질분석시험 대상시설로 선정된 농업용 저수지(1,028개소)에서는 물시료 채취 후 수소이온농도(pH), 화학적산소요구량(COD), 총유기탄소(TOC), 총질소(T-N), 총인(T-P), 부유물질(SS) 등 6개 항목에 대한 수질 실내분석을 실시하였음
- 농업용수 수질측정망(938개소), 환경부 호소 수질측정망(15개소) 및 한국농어촌공사 관리시설에 대한 수질전수조사(2,505개소) 등 매년 년 4회 이상 수질 조사를 실시하는 농업용 저수지(3,458개소)에 대해서는 '16년 수질조사 결과를 인용하여 종합적으로 수질분석결과를 평가하였음

2.8 조사대상 선정기준 및 실적

2.8.1 선정기준

1 1단계 간이수질조사

- 전국의 모든 농업용 저수지 17,401개소를 조사대상으로 선정하였음

2 2단계 수질분석시험

- 농업용수 수질조사 신뢰도 제고를 위해 농업용수 수질측정망 조사, 환경부 호소 수질측정망 및 한국농어촌공사 수질전수조사 등 년 4회 이상 수질조사를 실시하여 왔던 시설은 해당 부처 및 기관의 수질조사 결과를 인용하여 종합·분석하였음
- 수질조사의 객관성 제고 및 수질관리의 효율성을 고려하여 상기의 기존 수질조사시설을 제외한 시군관리 농업용 저수지 중 수혜면적 20ha 이상인 주수원공 1,028개소를 수질실태 일제조사 2단계 수질분석시험 조사대상으로 선정하였음
- 2단계 수질분석시험 대상시설 선정기준이 되는 시설제원은 농업생산기반정비 통계연보(농림축산식품부·한국농어촌공사)를 활용하였음
- 조사결과 종합분석 및 보고서 작성 : '14년 농업생산기반정비통계연보(2015.10.)

2.8.2 조사실적

1 1단계 간이수질조사

- 전국 농업용 저수지 17,401개소 중 조사당시 기능상실, 저수량 부족 등으로 현장 조사가 불가능한 농업용 저수지 424개소를 제외한 16,977개소를 조사하였음

[표 2.8-1] 시·도별 1단계 간이수질조사 농업용 저수지 현황

(단위 : 개소)

| 구 분 | 계 | 부산 | 대구 | 인천 | 광주 | 대전 | 울산 | 세종 | 경기 | 강원 | 충북 | 충남 | 전북 | 전남 | 경북 | 경남 | 제주 |
|------------------|---------|---------|----------|---------|---------|----------|---------|---------|---------|---------|---------|---------|---------|---------|---------|---------|---------|
| 농업용 저수지(A) | 17,401 | 97 | 201 | 37 | 138 | 16 | 362 | 38 | 354 | 316 | 771 | 897 | 2,251 | 3,207 | 5,528 | 3,184 | 4 |
| 1단계 간이수질조사(B) | 16,977 | 93 | 201 | 36 | 136 | 16 | 358 | 35 | 340 | 311 | 748 | 883 | 2,196 | 3,168 | 5,326 | 3,127 | 3 |
| (조사율, B/A, %) | (97.6%) | (95.9%) | (100.0%) | (97.3%) | (98.6%) | (100.0%) | (98.9%) | (92.1%) | (96.0%) | (98.4%) | (98.4%) | (98.4%) | (97.6%) | (98.8%) | (96.3%) | (98.2%) | (75.0%) |

2 단계 수질분석시험

- 수질조사의 객관성 확보 및 수질관리의 효율성을 고려하여 시군관리 농업용 저수지 가운데 수혜면적 20ha 내외의 주수원공 1,028개소에 대해서는 농업용수 수질실태 일제조사 2단계 수질분석시험을 실시하였음
- 또한, 정기적으로 년 4회 이상 수질분석시험을 실시하고 있는 농업용수 수질 측정망 조사(938개소), 환경부 호소 수질측정망(15개소) 및 한국농어촌공사 수질전수 조사시설(2,505개소) 등 총 4,486개소에 대해서는 년 4회 수질조사 결과를 인용하여 종합·분석하였음

[표 2.8-2] 시도별·조사구분별 2단계 수질분석시험 조사시설

(단위 : 개소)

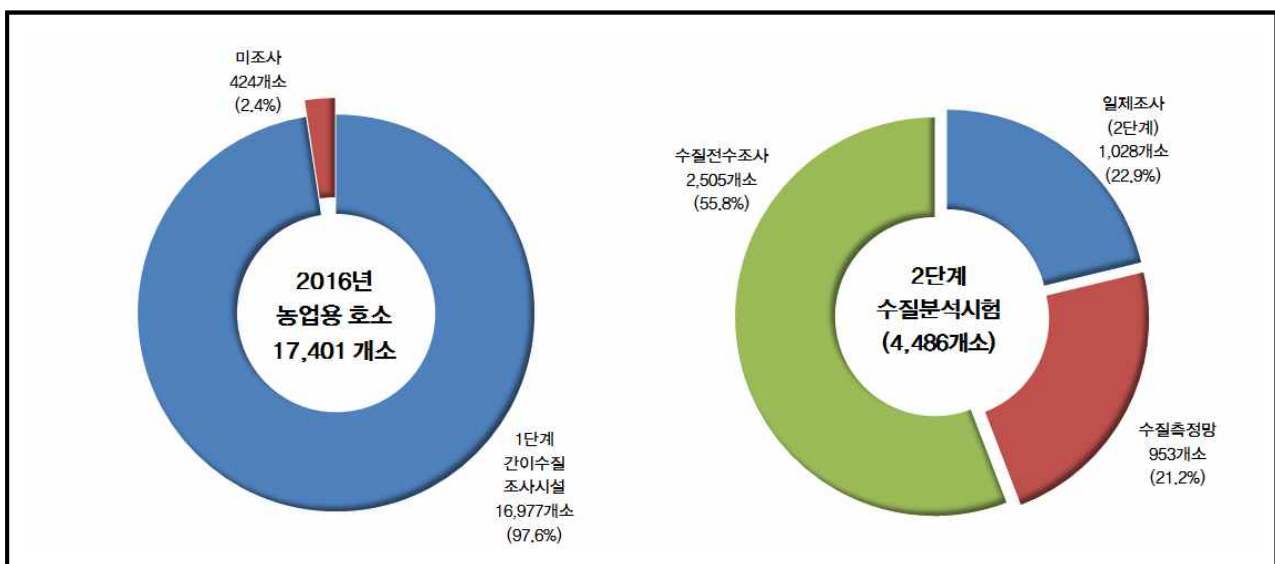
| 구분 | 계 | 부산 | 대구 | 인천 | 광주 | 대전 | 울산 | 세종 | 경기 | 강원 | 충북 | 충남 | 전북 | 전남 | 경북 | 경남 | 제주 |
|------------------------|--------|--------|--------|--------|--------|--------|--------|--------|--------|--------|--------|--------|---------|---------|---------|---------|--------|
| 계 | 4,486 | 6 | 23 | 27 | 80 | 3 | 88 | 4 | 141 | 101 | 195 | 335 | 513 | 1,401 | 867 | 699 | 3 |
| (구성비, %) | (100%) | (0.1%) | (0.5%) | (0.6%) | (1.8%) | (0.1%) | (2.0%) | (0.1%) | (3.1%) | (2.3%) | (4.3%) | (7.5%) | (11.4%) | (31.2%) | (19.3%) | (15.6%) | (0.1%) |
| 농식품부 측정망 ¹⁾ | 938 | 3 | 6 | 14 | 4 | 2 | 11 | 1 | 52 | 60 | 77 | 109 | 112 | 212 | 161 | 114 | - |
| 환경부 측정망 ²⁾ | 15 | - | - | - | - | - | - | - | 3 | - | - | 2 | 3 | 5 | 1 | 1 | - |
| 일제조사 ³⁾ | 1,028 | 1 | 2 | 9 | 28 | - | 5 | 3 | 44 | 15 | 10 | 105 | 88 | 367 | 217 | 134 | - |
| 수질전수조사 ⁴⁾ | 2,505 | 2 | 15 | 4 | 48 | 1 | 72 | - | 42 | 26 | 108 | 119 | 310 | 817 | 488 | 450 | 3 |

주 1) 농식품부 농업용수 수질측정망 조사 : 938개소(년 4회 조사)

2) 환경부 호소 수질측정망 : 15개소(전체 환경부 조사 호소 수질측정망 189개소 중 농업용 저수지는 15개소임)

3) 농업용수 수질실태 일제조사 : 시군관리 농업용 저수지 중 수혜면적 20ha 내외 시설 1,028개소(년 1회 조사)

4) 수질전수조사 : 한국농어촌공사 관리 농업용 호소 중 수질측정망 조사시설 제외한 수질전수조사 시설 2,505개소(년 4회 조사)



<그림 2.8-1> 2단계 수질분석시험 농업용 저수지 현황

- 전국 농업용 저수지 17,401개소 중 수질분석시험을 실시한 농업용 저수지는 4,486개소로 시설수 대비 전체의 25.8%를 차지하고 있음
- 전국 농업용 저수지 수혜면적 445,504ha 대비 수질분석시험을 실시한 농업용 저수지 4,486개소의 수혜면적은 375,089 ha로 84.2%를 차지하고 있음
- 전국 농업용 저수지 유효저수량 3,027,009천 m³ 대비 수질분석시험을 실시한 농업용 저수지 4,486개소의 유효저수량은 2,815,983천 m³로 93.0%를 차지하고 있음

[표 2.8-3] 2단계 수질분석시험 조사대상 농업용 저수지 수혜면적 및 유효저수량 현황

| 구 분 | 전국 농업용 저수지 현황(A) | | | 2단계 수질분석시험(B) | | | 2단계 수질분석시험 비율(B/A,%) | | |
|-----|------------------|--------------|-----------------------------|---------------|--------------|-----------------------------|----------------------|--------------|-----------------------------|
| | 시설수 (개소) | 수혜면적 (ha) | 유효저수량 (천m ³) | 시설수 (개소) | 수혜면적 (ha) | 유효저수량 (천m ³) | 시설수 (개소) | 수혜면적 (ha) | 유효저수량 (천m ³) |
| 계 | 17,401 | 445,504 | 3,027,009 | 4,486 | 375,089 | 2,815,983 | 25.8 | 84.2 | 93.0 |

조사 및 평가방법

3.1 조사방법

3.2 수질평가방법

III 조사 및 평가방법

3.1 조사방법

3.1.1 1단계 간이수질조사

1 농업용 저수지 제원 조사

1) 조사항목

- 농업용 저수지의 제원은 명칭, 위치, 시설관리자, 유효저수량, 수혜면적, 설치년도, 수계 등의 항목을 조사하였음
- 시설위치는 읍·면·동·리까지, 유효저수량은 천^{m³} 단위로, 수혜면적은 ha를 단위로 하여 소수점 첫째자리까지 표기하였으며, 수계는 「물관리정보 표준」(2006, 건설교통부)에 의해 중권역 단위까지 조사하였음

2) 조사방법

- 농업용 저수지의 시설 제원은 보고서 작성 시점을 기준으로 최근에 발행된 통계자료인 『2014년 농업생산기반정비통계연보(2015.10, 농림축산식품부·한국농어촌공사)』를 이용하였음

2 1단계 간이수질조사

- 1단계 간이수질조사는 조사자가 농업용 저수지를 직접 방문한 후 도보 또는 차량 등을 이용하여 주변 지역을 답사하면서 수질육안조사 및 주요염원 조사를 실시하였음

(1) 수질육안조사

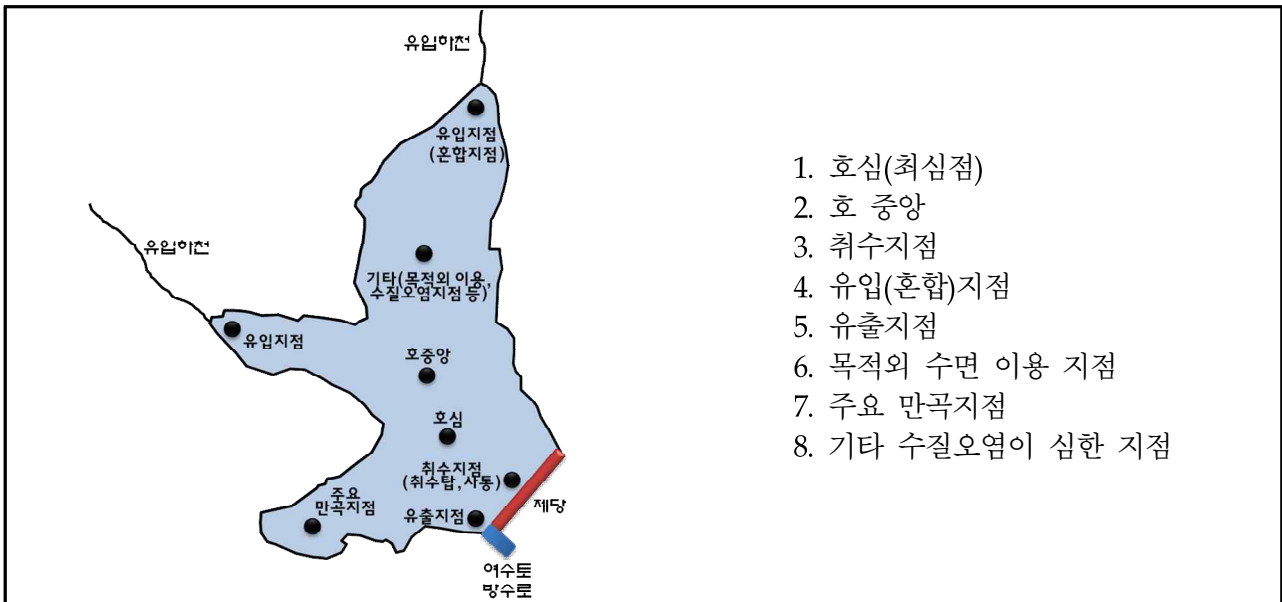
① 조사개요

- 농업용 저수지의 외관상 특징을 조사하여 수질오염정도를 파악하는 수질조사 방법임
- 가장 기본적이고 고전적 수질조사 방법으로 별도의 측정장비 없이 수질오염정도를 판단할 수 있어 현장에서 신속하게 수질오염 여부를 파악할 수 있다는 장점이 있음
- 그러나, 수질오염정도 판단 과정에서 상당 부분 조사자의 주관적 판단에 의존함으로써 조사자에 따라 결과가 상이하게 나타날 수 있기 때문에 수질조사의 객관성 및 신뢰도 확보 측면에서는 다소 미흡할 수 있다는 단점이 있음

- 따라서, 상기의 단점을 보완하기 위해 현장 조사 업무담당자를 대상으로 현장조사 요령 교육을 사전에 실시하여 수질육안조사의 객관성과 정밀도를 제고하고자 하였음

② 조사방법

- 농업용 저수지 주변을 도보 또는 차량 등을 이용하여 답사하면서 주요 지점에서 수색, 냄새, 부유물질 상태를 육안으로 관찰한 후 각 항목별 조사결과를 종합하여 해당 호소의 수질상태를 판단하였음



<그림 3.1-1> 수질육안조사 주요 관찰지점

③ 조사시기

- 영농기가 포함될 수 있도록 3~10월 사이에 중점적으로 수질육안조사를 실시하였으며, 가뭄, 장마, 태풍 등 지역별 기상여건에 따라 조사 시기를 탄력적으로 조정할 수 있도록 하였음
- 강우중이거나 강우직후 등 저수지 내 수질에 직접 영향을 받을 수 있는 기간을 피하여 가능한 한 수질이 안정되고 대표적인 상태라고 판단되는 시기에 조사를 실시하였음
- 강풍에 의한 수층교란 시 수질육안조사 결과에 영향을 미칠 수 있으므로 강풍시 또는 강풍 직후는 피하고, 특히 바람에 의해 퇴적층이 교란될 정도의 수심이 얕은 소규모 농업용 저수지에서는 가능한 바람의 영향이 적은 시기에 조사를 실시하였음
- 조사시간은 조류(Algae)의 활동을 고려하여 오전 중 현장조사를 실시하는 것을 기본방향으로 설정하였음

④ 수질육안조사 항목별 조사방법 및 수질 분류기준

가. 냄새

가) 지표개요

- 자연수는 무미·무취하나, 농업용 호소 수체에서는 혼합 또는 용해된 물질의 특성에 따라 냄새가 다르게 나타나므로 이를 통해 수질오염 정도를 간접적으로 파악하는 지표임

나) 조사방법

- 농업용 저수지 주변(호소 외부)의 오염물질 위치와 바람의 방향을 고려하여 저수지 외부 오염물질의 냄새에 영향 받지 않고 전체적인 물의 냄새를 맡을 수 있도록 조사자가 현장에서 적절한 조사지점을 선정하여 냄새 여부·종류를 관능검사에 의해 판단함

[표 3.1-1] 냄새의 종류와 수질 분류기준

| 대표적인 냄새의 종류 | 냄새에 따른 수질분류기준 | |
|--|---------------|--|
| ○분뇨 냄새 ○암모니아 냄새 ○생선 썩는 냄새(비린내, 쿼퀴한 냄새) ○하수구 냄새 ○황화수소 냄새 : 계란·채소 썩는 냄새 ※ 메탄가스냄새 : 무취 | 우 수 | ○냄새가 전혀 나지 않음 |
| | 보 통 | ○일시적으로 약한 냄새 |
| | 나쁨 | ○썩은 냄새, 하수도 냄새, 분뇨 냄새, 메탄가스 또는 황화수소 냄새 |

[표 3.1-2] 냄새종류별 오염물질

| 냄새의 구분 | 포함물질 | 수중냄새한계(ppb) | 주요 제조 및 사용처 |
|-----------------------|----------|-------------|-------------|
| 계란/채소 썩는 냄새 (황화합물) | 황화수소 | 50~100 | 석유정제공장 |
| | 메틸메캅탄 | 1.1 | 제약/유기합성공장 |
| | 이황화디메틸 | 100 | 농약합성공장 |
| | 황화디메틸 | 1 | 석유정제공장 |
| | 이황화탄소 | 3 | 레이온/셀로판지공장 |
| 신나냄새 | 스틸렌 | 400~700 | 고분자합성공장 |
| | 톨루엔 | - | 용제사용/유기합성공장 |
| 약간의 향기와 석유냄새 | 벤젠 | 1,000 | 용제사용/유기합성공장 |
| | 에틸벤젠 | - | 유기합성공장 |
| 석유/세탁소 냄새 (염화탄소류) | 삼(사)염화에탄 | 50,000 | 정밀기계/전자부품공장 |
| | 삼염화에틸렌 | 10,000 | 정밀기계/전자부품공장 |
| | 사염화에틸렌 | 300~50,000 | 정밀기계/세탁소 |
| | 사염화탄소 | 50,000 | 정밀기계/전자부품공장 |

| 냄새의 구분 | 포함물질 | 수중냄새한계(ppb) | 주요 제조 및 사용처 |
|-----------------------|-----------------------|--------------------------------|--|
| 흙먼지 냄새의 소독, 약품냄새 | 염화벤젠 이염화벤젠 | 20~100 0.3~10 | 유기합성공장 정밀기계/유기합성공장 |
| 불쾌한 병원 소독약품냄새(페놀류) | 페놀 일(이)염화페놀 피시피 | 100~1,000 1~10 100~1,000 | 정밀기계/유기합성공장 유기합성(염료 등)공장 농약공장 |
| 암모니아/분뇨냄새 (질소화합물) | 암모니아 아닐린 삼메칠아민 | 37 2,000 1,700 | 염색/섬유(수지)공장 염료/농약합성공장 유기합성(수지 등)공장 |
| 자극성 향기 | 아세트알데히드 | 10 | 피혁/알콜제조공장 |
| 버터/식품 부패한 냄새 | 프로판산 부(펜)탄산 | - - | 향료/의약품공장 향료/의약품공장 |

나. 수 색

가) 지표개요

- 물의 겉보기 상태를 나타낼 때 사용하는 지표임
- 자연수는 무색·투명하지만, 현탁 및 색상물질 등에 의하여 수색이 변화하기 때문에 수색변화의 정도에 따라 오염여부를 판단함

나) 조사방법

- 태양이 비치는 방향을 고려하여 주위 지형지물의 그림자가 비치지 않고, 햇빛이 수면에서 반사되지 않도록 적정한 위치를 선정하여 물의 색깔을 관찰함
- 투명한 용기에 담아서 보지 말고 조사지점에 선 채로 주위 수색을 관찰함
- 봄에는 송화가루 등 꽃가루의 영향에 따른 수색 변화 정도를 감안하여 관찰함

[표 3.1-3] 수색의 종류와 수질 분류기준

| 대표적인 수색의 종류 | 수색에 따른 수질분류기준 | |
|---|---------------|---------------------------------------|
| ○녹색 : 조류발생, 산업폐수의 유입 ○남색 : 조류발생, 산업폐수의 유입 ○갈색 또는 암갈색 : 분뇨유입, 퇴비, 유기물부패, 조류발생 ○기타 : 흙색, 검붉은색, 회색 | 우 수 | ○물의 색이 맑고 하늘빛처럼 푸른색 |
| | 보 통 | ○약간 흐리거나 부분적으로 녹색, 남색, 갈색, 암갈색을 띠는 경우 |
| | 나쁨 | ○전반적으로 녹색, 남색, 갈색, 암갈색 등을 띠는 경우 |

다. 부유물질

가) 지표개요

- 물 속에 있는 입자지름 2mm 이하의 유기물이나 무기물을 포함한 고형물질을 총칭하며, 현탁물질이라고도 함(수면에 떠 있는 부유쓰레기는 제외함)
- 물에 용해되지 않아 부유물질이 많은 호소에서는 빛의 수중전달을 방해·차단하여 식물의 광합성작용에 장애를 일으키고 어류 아가미에 부착되어 폐사를 유발할 수 있음

나) 조사방법

- 주요 조사지점에서 투명한 용기를 이용하여 채수한 후 채수용기의 측면에서 관찰하여 부유 정도를 조사

[표 3.1-4] 부유물질량에 따른 수질 분류기준

| | |
|-----|-----------------------------|
| 우 수 | ○ 부유물질이 없거나 아주 적은 경우 |
| 보 통 | ○ 부유물질이 약간 있는 경우 |
| 나 뻘 | ○ 수면에 유분이 떠 있거나 부유물질이 많은 경우 |

라. 1단계 간이수질조사 결과 판단기준

- 1단계 간이수질조사에서는 수질육안조사를 실시하고, 각 항목별 조사결과를 바탕으로 우수, 양호, 보통, 약간나쁨, 나쁨, 매우나쁨 등 6개 수질상태로 세분하였음
- 또한, 과거 수질변화 추이분석 등 종합적 수질평가를 위해 “양호”(우수·양호), “보통”(보통), “나쁨”(약간나쁨·나쁨·매우나쁨)의 3개 수질등급으로 구분·평가하였음

[표 3.1-5] 수질육안조사에 의한 수질등급 판단 기준

| 수질등급 | 육안조사에 의한 수질등급 판단 기준 |
|------|---|
| 우 수 | 우수(3) |
| 양 호 | 우수(2) 보통(1) 또는 우수(1) 보통(2) 또는 우수(2) 나쁨(1) |
| 보 통 | 우수(1) 보통(1) 나쁨(1) 또는 보통(3) |
| 약간나쁨 | 우수(1) 나쁨(2) 또는 보통(2) 나쁨(1) |
| 나 뻘 | 보통(1) 나쁨(2) |
| 매우나쁨 | 나쁨(3) |

* () : 육안 수질조사항목(냄새, 수색, 부유물질)별 조사결과 합계

[2] 주요오염원 조사

① 주요오염원 개요

- 일반적으로 농업용수 수질오염은 오염물질이 자연정화능력을 초과하여 자연수내로 배출됨으로서 농업용 호소가 이용목적에 적합하지 않게 된 상태를 말하며, 이러한 수질오염을 초래할 수 있는 원인물질의 생산·보관·이동·배출의 주체가 되는 행위, 시설 및 장소를 오염물질 발생원이라 함
- 농업용 호소의 유역으로부터 유입되는 오염물질은 그 발생과 유입형태에 따라 점오염원(point source)와 비점오염원(non-point source)으로 구분할 수 있음
 - 한 지점 혹은 아주 좁은 구역 내에서 오염물질이 집중적으로 배출되는 곳으로서 일반적으로 하나의 배출구나 배출단위로 파악 가능한 것을 점오염원이라 하며, 가정하수(생활하수), 공장폐수(산업폐수), 가축분뇨 등이 그 범주에 포함됨
 - 오염물질이 넓은 지역으로부터 배출되어 배출원을 하나의 점으로 파악 곤란한 것을 비점오염원(면오염원)이라 정의하고, 주거지역, 농경지 및 산림지역의 토지유출수가 범주에 포함됨

[표 3.1-6] 오염원의 구분

| 구분 | 정의 |
|-------|---|
| 점오염원 | · 폐수배출시설, 하수발생시설, 축사 등으로서, 관거·수로 등을 통하여 일정한 지점으로 수질오염물질을 배출하는 오염원 |
| 비점오염원 | · 도시, 도로, 농지, 산지, 공사장 등으로서, 불특정 장소에서 불특정하게 수질오염물질을 배출하는 오염원 |

자료 : 한강수계 오염총량관리계획수립 지침 별표 1(환경부 고시 제2010-151호)

[표 3.1-7] 오염원의 종류

| 구분 | 정의 |
|-----|--|
| 생활계 | · 주택, 음식점, 숙박, 위락시설 등 사람이 거주하거나 생활 및 서비스업에 관련된 시설과 이와 유사한 시설 |
| 축산계 | · 「가축분뇨의 관리 및 이용에 관한 법률」에 따른 가축 및 그 사육시설과 이와 유사한 시설 |
| 산업계 | · 「수질 및 수생태계 보전에 관한 법률」에 의하여 신고·허가된 배출시설 및 폐수처리시설과 「폐기물관리법」에 의하여 설치된 폐기물처리시설과 이와 유사한 시설로서 매립시설을 제외한 시설 |
| 토지계 | · 「지적법」에 의하여 지목별로 구분된 토지 |
| 양식계 | · 「내수면어업법」 제6조의1의 규정에 의하여 신고된 양식시설 및 이와 유사한 시설 |
| 매립계 | · 「폐기물관리법」에 의하여 설치된 매립시설 중 침출수가 나오는 매립시설 |

자료 : 한강수계 오염총량관리계획수립 지침 별표 1(환경부 고시 제2010-151호)

② 조사방법

- 오염원 중에서 해당 농업용 저수지 수질에 가장 큰 영향을 미치는 오염원을 주요오염원이라 하며, 주요오염원을 판단하는 방법은 유역 내 분포하는 오염원의 종류별 분포수(오염원수)를 조사한 후 오염원수에 오염원단위를 곱하여 오염부하량을 산출하고 총오염부하량 중에서 가장 큰 비중을 차지하는 오염원을 주요오염원으로 결정하게 됨
- 그러나, 농업용 저수지 유역에 대한 오염원에 대한 정밀조사는 시간·비용적 측면에서 한계가 있으므로 평상시 해당시설 관리 과정에서 얻어진 경험, 탐문조사, 항공사진 및 한국농어촌공사 농지공간정보시스템 등을 참고로 하여 유역 오염원 개황을 간접적으로 파악한 후 조사자의 종합적 검토를 통해 주요오염원을 판단하였음

3.1.2 2단계 수질분석시험

1 수질조사 항목

- 2단계 수질분석시험은 수소이온농도(pH), 총유기탄소(TOC), 화학적산소요구량(COD), 총질소(T-N), 총인(T-P), 부유물질(SS) 등 6개 항목에 대하여 수질실내 분석시험을 실시하였음

2 수질시료 채취

1) 시료채취 지점

- 시료 채취시기, 지점 등 현장조사여건 및 시료보관 등 적정 시료 관리여부에 따라 조사결과가 현저하게 차이가 날 수 있으므로 동일한 방법으로 시료 채취 및 관리가 될 수 있도록 시료채취 및 관리방법에 대한 교육을 실시한 후 조사를 실시하였음
- 농업용 저수지 내 채수지점은 대표성, 접근 가능성, 안전성을 고려하여 다음의 우선 순위에 따라 결정하였음
 - 선박과 채수기 등의 장비를 모두 갖춘 경우에는 농업용 저수지 수질을 대표할 수 있는 지점(호 중앙 또는 최심점)을 선정하여 채수
 - 선박을 이용할 수 없을 경우에는 농업용수 취수지점(취수탑, 사통, 복통 등)에서 채수
 - 선박 및 채수기 등의 장비 이용이 어려울 경우에는 방류구(여수토)에서 채수
 - 기타 농업용 저수지 수질의 오염추세 및 유입 오염물질의 영향을 파악하기 적합한 지점(주요 하천수가 유입·혼합되는 지점, 목적외 수면 임대지점 등)에서 채수

2) 시료채취 시기

- 강우중이거나 강우직후 등 호소내 수질에 직접 영향을 받을 수 있는 기간을 피하여 가능한 한 수질이 안정되고 대표적인 상태라고 판단되는 시기에 조사를 실시하였음
- 가능한 수도작 작물의 물 흡수가 가장 활발한 이양기에서 유수형성기가 포함될 수 있도록 5~9월 사이에 물시료 채취
- 강풍에 의한 수층교란 시 수질에 영향을 미칠 수 있으므로 강풍 시 또는 강풍 직후는 피하고, 특히 바람에 의해 퇴적층이 교란될 정도의 수심이 낮은 농업용 저수지에서는 가능한 바람의 영향이 적은 시기에 조사하였음
- 조사시간은 식물플랑크톤 일주기 변동 등을 고려하여 현장조사를 가급적 오전 중에 실시하고자 하였음

3) 시료의 채취

- 시료용기는 2L 폴리에틸렌 용기나 채수병을 사용하였으며, 시료채취 전 채수 지점의 물로 채수용기를 2~3회 정도 씻어낸 후 물 시료를 채취하였음
- 채수시 표수층에 부유할 가능성이 있는 송화가루나 쓰레기 등이 포함되지 않도록 수표면에서의 채수는 피하고, 채수 및 운반 중 가능한 한 공기와 접촉하는 시간을 최소화하기 위해 채취 즉시 밀봉하였음
- 시료 채취량은 시험항목 및 반복 횟수에 따라 다르나, 본 조사에서는 2L의 시료를 채수하여 수질실태내분석시험을 실시하였음

4) 시료의 관리

- 현장에서 채취한 시료는 수질오염공정시험기준에서 정한 방법에 따라 관리·보존하였으며, 조사자가 장비와 시약 등을 갖추지 않았을 경우에는 시료채취 후 직접운반하거나 택배 등을 이용하여 최단시간 내에 실험실(한국농어촌공사 농어촌연구원 환경시험분석센터)로 운반하여 수질분석시험을 실시하였음

5) 수질분석시험

(1) 시험방법

- 수질분석시험은 수질오염공정시험기준에 준하여 실시하였으며, 각 항목별 시험방법은 다음과 같음

[표 3.1-8] 실내분석항목 시험방법

| 구 분 | 실내분석항목 시험방법 |
|--------------------------------------|--|
| pH | • pH 측정기를 이용하여 측정(ES 04306.1) |
| 화학적산소요구량 (Chemical Oxygen Demand) | • 적정법 - 산성 과망간산칼륨(KMnO ₄)법(ES 04315.1) |
| 총유기탄소 (Total Organic Carbon) | • 자외선 과황산 산화방법(ES 04311.1) |
| 총질소(Total Nitrogen) | • 연속자동측정방법(ES 04908.1) |
| 총인(Total Phosphorus) | • 연속자동측정방법(ES 04907.1) |
| 부유물질(Suspended Solids) | • 유리섬유여과지(GF/C)에 의한 중량법(ES 04303.1) |

[2] 측정결과 자료정리

- '16년 물환경측정망 운영계획(환경부고시 제2016-058호)에 의거하여 다음과 같이 측정결과를 정리하였음

[표 3.1-9] 측정결과 기재방법

| 항 목 | 단 위 | 농업용수 수질환경기준 (IV등급) | 정량한계 | 표시자리수 기재방법 |
|---------------|------|--------------------------|-----------|---------------|
| 수소이온농도(pH) | - | 6.0~8.5 | - | 0.0 |
| 화학적산소요구량(COD) | mg/L | 8 이하 | - | 0.0 |
| 총유기탄소(TOC) | mg/L | 6 이하 | 0.5 | 0.0 |
| 총질소(T-N) | mg/L | 1.0 이하 | 0.004~0.1 | 0.000 |
| 총 인(T-P) | mg/L | 0.1 이하 | 0.003 | 0.000 |
| 부유물질(SS) | mg/L | 15이하 | - | 0.0 |

비고 : 범위로 표기된 항목은 동일항목에 복수의 시험법이 있어 최소 및 최대 정량한계를 범위로 나타낸 것으로 실제 측정값 산출시에는 수질오염공정시험기준에 따른 해당 시험법의 정량한계를 적용하여야 함

3.2 수질평가방법

3.2.1 1단계 간이수질조사

- 1단계 간이수질조사에서 이용한 수질육안조사 방법은 수질오염공정시험기준에 따른 공인된 시험방법이 아니며, 환경정책기본법 수질환경기준에 준하여 수질등급 구분을 할 수 없으므로 과거부터 농업용수 수질실태 일제조사 결과 분석 시 계속 이용하였던 분류기준에 따라 우수, 양호, 보통, 약간나쁨, 나쁨, 매우나쁨 등 6개 수준으로 세분화하였음

- 또한, 과거 수질변화 추이와의 비교·분석 등 종합적 수질변화 경향을 파악하기 위해 “양호”(우수·양호), “보통”(보통), “나쁨”(약간나쁨·나쁨·매우나쁨) 3단계 등급으로 구분·평가하였음








3.2.2 2단계 수질분석시험

- 농업용수 수질평가 방법은 해당 조사항목별 환경목표 기준 달성여부, 과거 조사결과와 비교·분석, 수질오염 평가지수에 의한 방법 등 조사 목적에 따라 평가 방법이 달라질 수 있으며, 수질분석을 실시할 항목에 따라 적합한 평가방법을 선택해야 함
- 본 조사에서는 장비, 인력, 비용 등의 한계로 현장 수질조사 항목(수온, 투명도, DO, EC 등) 및 현장 전처리를 요하는 클로로필-a 등 주요 항목에 대한 조사가 이루어지지 못하여 현장 수질을 고려한 종합적인 수질현황을 평가하기에는 한계가 있음
- 따라서, 주요 유기오염 지표항목(TOC, COD, T-P 등)에 대한 수질분석 결과를 토대로 환경정책기본법 제10조 동시행령 제2조에서 규정한 수역별 “수질 및 수생태계 환경기준”에 의거 수질등급을 결정하고 농업용수 수질환경기준(IV등급) 달성 여부를 판단하였음
- 그리고, 농업용 저수지의 영양상태를 파악하는 여러 가지 방법 가운데 본 조사에서는 수질분석시험을 실시한 후 총질소와 총인을 지표항목으로 하여 호소의 영양상태를 구분·평가하였음

1 수질 및 수생태계 환경기준에 의한 수질평가

- 환경정책기본법 제10조 및 동법 시행령 제2조에 규정된 “호소 수질 및 수생태계 환경기준 IV등급(약간나쁨)”을 농업용수원 수질관리의 목표치로 설정하여 초과여부에 따라 조사대상시설의 수질오염 정도를 평가하였음
- 수질환경기준을 이용하여 수질을 평가하는 방법으로는 분석 항목별로 등급을 구분한 후 가장 나쁜 등급을 이용하여 수질을 판단하는 종합 비교법과 각 항목별로 농업용수 수질환경기준과 단순 비교하여 초과여부를 파악하는 단순비교법이 있음
- 본 조사결과의 평가는 농업용 저수지 유기오염 정도의 주요 지표로 활용되고 있는 총유기탄소량(TOC)을 중심으로 단순비교법에 의거하여 실시하였으며, 그 외 pH, COD, T-N, T-P, SS 등 분석항목별 초과여부에 대한 검토도 병행하였음

[표 3.2-1] 호소 수질 및 수생태계 환경기준 (환경정책기본법 제10조 동시행령 제2조, 별표)

| 등급 | 상태 (캐릭터) | 기준 | | | | | | | | | | |
|----------|-------------|--|---------------------------------|-------------------------------|-----------------------------|-----------------------------|-----------------------|------------------------|---|--------------------|-------------|-------------|
| | | 수소이온 농도 (pH) | 화학적산소 요구량 (COD) (mg/L) | 총유기 탄소량 (TOC) (mg/L) | 부유 물질량 (SS) (mg/L) | 용존 산소량 (DO) (mg/L) | 총인 (T-P) (mg/L) | 총질소 (T-N) (mg/L) | 클로로필-a (Chl-a) (mg/m ³) | 대장균군 (균수/100mL) | | |
| | | | | | | | | | | 총 대장균군 | 분원성 대장균군 | |
| 매우 좋음 | Ia |  | 6.5~8.5 | 2 이하 | 2이하 | 1 이하 | 7.5 이상 | 0.01 이하 | 0.2 이하 | 5 이하 | 50 이하 | 10 이하 |
| 좋음 | Ib |  | 6.5~8.5 | 3 이하 | 3이하 | 5 이하 | 5.0 이상 | 0.02 이하 | 0.3 이하 | 9 이하 | 500 이하 | 100 이하 |
| 약간 좋음 | II |  | 6.5~8.5 | 4 이하 | 4이하 | 5 이하 | 5.0 이상 | 0.03 이하 | 0.4 이하 | 14 이하 | 1,000 이하 | 200 이하 |
| 보통 | III |  | 6.5~8.5 | 5 이하 | 5이하 | 15 이하 | 5.0 이상 | 0.05 이하 | 0.6 이하 | 20 이하 | 5,000 이하 | 1,000 이하 |
| 약간 나쁨 | IV |  | 6.0~8.5 | 8 이하 | 6이하 | 15 이하 | 2.0 이상 | 0.10 이하 | 1.0 이하 | 35 이하 | - | - |
| 나쁨 | V |  | 6.0~8.5 | 10 이하 | 8이하 | 쓰레기 등 이 떠있지 아니할 것 | 2.0 이상 | 0.15 이하 | 1.5 이하 | 70 이하 | - | - |
| 매우 나쁨 | VI |  | - | 10 초과 | 8초과 | - | 2.0 미만 | 0.15 초과 | 1.5 초과 | 70 초과 | | |

비 고

- 총인, 총질소의 경우 총인에 대한 총질소의 농도비율이 7 미만일 경우에는 총인의 기준을 적용하지 아니하며, 그 비율이 16 이상일 경우에는 총질소의 기준을 적용하지 아니한다.
- 등급별 수질 및 수생태계 상태
 - 매우 좋음 : 용존산소가 풍부하고 오염물질이 없는 청정상태의 생태계로 여과·살균 등 간단한 정수처리 후 생활용수로 사용할 수 있음.
 - 좋음 : 용존산소가 많은 편이고 오염물질이 거의 없는 청정상태에 근접한 생태계로 여과·침전·살균 등 일반적인 정수처리 후 생활용수로 사용할 수 있음.
 - 약간 좋음 : 약간의 오염물질은 있으나 용존산소가 많은 상태의 다소 좋은 생태계로 여과·침전·살균 등 일반적인 정수처리 후 생활용수 또는 수영용수로 사용할 수 있음.
 - 보통 : 보통의 오염물질로 인하여 용존산소가 소모되는 일반 생태계로 여과, 침전, 활성탄 투입, 살균 등 고도의 정수처리 후 생활용수로 이용하거나 일반적 정수처리 후 농업용수로 사용할 수 있음.
 - 약간 나쁨 : 상당량의 오염물질로 인하여 용존산소가 소모되는 생태계로 농업용수로 사용하거나, 여과, 침전, 활성탄 투입, 살균 등 고도의 정수처리 후 농업용수로 사용할 수 있음.
 - 나쁨 : 다량의 오염물질로 인하여 용존산소가 소모되는 생태계로 산책 등 국민의 일상생활에 불쾌감을 유발하지 아니하며, 활성탄 투입, 역삼투압 공법 등 특수한 정수처리 후 농업용수로 사용할 수 있음.
 - 매우 나쁨 : 용존산소가 거의 없는 오염된 물로 물고기가 살기 어려움.
- 아. 용수는 당해 등급보다 낮은 등급의 용도로 사용할 수 있음.
- 자. 수소이온농도(pH) 등 각 기준항목에 대한 오염도 현황, 용수처리방법 등을 종합적으로 검토하여 그에 맞는 처리방법에 따라 용수를 처리하는 경우에는 당해 등급보다 높은 등급의 용도로도 사용할 수 있음.
3. 화학적 산소요구량(COD) 기준은 2015년 12월 31일까지 적용한다.

2 영양상태에 따른 수질평가

1) 부영양화 개요

- 부영양화는 일반적으로 호소 등 수중생태계의 영양물질이 증가하여 조류가 급속히 증식하여 수질과 수생태계 변화를 초래하고 호소의 생산력 증대와 체적이 감소되는 현상으로 유역 특성과 호소의 물리적인 구조에 따라 매우 복잡한 양상으로 나타남

[표 3.2-2] 농업용 저수지 부영양화 발생기작

| 구분 | 개요 |
|--------------------|---|
| 빈영양 (Oligotrophic) | · 수중 유기물이 충분하지 못하고, 조류에 의한 생산성이 낮은 호소 |
| 중영양 (Mesotrophic) | · 유역에서의 생활하수, 가축분뇨 등 유기물 유입이 증가하는 상태 |
| 부영양 (Eutrophic) | · 수중 질소, 인 등 영양물질이 풍부해져 조류가 대량증식하고, 바닥에 조류 사체가 쌓이게 되면서 수질과 수생태계 변화 초래 |

- 주로 물의 흐름이 약한 정체수역에서 수온이 상승하고, 일조량이 증가하면 식물성 플랑크톤이 대량 증식하는 수화현상이 발생하는데 조류가 대량 발생한 수역에서는 물의 색이 녹색이나 갈색 등을 띠며, 조류 및 조류의 사체에 의한 부유물질이 증가하여 투명도가 악화됨
- 표층수에서는 조류의 광합성에 따른 용존산소 과포화 현상과 수소이온농도의 상승이 나타나고, 심층에서는 조류 사체의 산화에 의한 산소 소비로 용존산소가 급격하게 감소하여 혐기성 상태에서 환원성 유해물질의 용출 등으로 호소 수질에도 나쁜 영향을 주게 됨

[표 3.2-3] 호소 영양상태에 따른 특성

| 항목 | 빈영양상태(Oligotrophic) | 부영양상태(Eutrophic) |
|------|------------------------------------|-------------------------------------|
| 수심 | 깊음 | 얕음 |
| 수색 | 무색~청색 | 녹색~황색 |
| 투명도 | 2m 이상 | 2m 이하 |
| pH | 중성~약알칼리성, 산성에 가까울 수도 있음 | 중성 또는 약알칼리성, 여름에는 표층이 때때로 강알칼리성 |
| 영양염류 | T-N < 0.100 mg/L, T-P < 0.010 mg/L | T-N > 1.5 mg/L, T-P > 0.35~0.1 mg/L |
| 현탁물질 | 매우 소량 | 플랑크톤 및 그 잔재에 의한 현탁물 다량 |

| 항 목 | 빈영양상태(Oligotrophic) | 부영양상태(Eutrophic) |
|----------|--|---|
| 용존산소 | 표층에서 심층까지 산소 존재, 일반적으로 농도 거의 비슷 | 표층은 포화 또는 과포화, 심층은 상당히 감소(여름 무산소 상태) |
| 식물성 플랑크톤 | 수적으로 매우 적고, 크기가 작은 남조류 형태의 피코플랑크톤이 주를 이룸 | 수적으로 풍부하며, 남조류 등이 주를 이룸(bloom 자주 발생) |
| 동물성 플랑크톤 | 소수, 크기가 작은 지각류나 요각류가 우점 | 풍부, 입자상의 유기물이나 박테리아를 먹고 사는 종류가 많음 |
| 어 류 | 개체수가 적음. 송어, 메기 등 한수성 어종이 주종 | 개체수가 많음. 잉어, 붕어, 뱀장어 등 온수성, 오염에 강한 어류가 주종 |

2) 부영양화 판정기준

- 부영양화를 판단하는 방법은 사용인자, 제안자 등에 따라 여러 가지 방법이 있으며, 분석방법은 다양한 수질자료를 통한 정성적인 분석, 조사항목별 정량적인 분석 및 부영양화 지수(TSI, Trophic State Index)에 의한 방법들로 대별됨
- 정량적인 방법에서는 투명도, 영양염류(질소, 인 등)의 양, 클로로필-a 농도 등을 주로 이용하며, 본 조사에서는 투명도와 클로로필-a 항목에 대한 분석이 제외되어 영양 상태 평가에 활용가능한 수질인자의 제약이 있으므로 총질소와 총인을 이용하여 부영양화 정도를 판단하는 R.V. Vollenweider의 호소 영양상태 분류방법을 이용하였음
- “수질 및 수생태계 환경기준(환경정책기본법 제10조 동시행령 제2조, 별표1)”에 따라 총질소와 총인의 비가 7 미만 일 경우 총질소를 기준으로, 16을 초과하였을 때 총인의 기준을 적용하여 농업용 저수지의 영양상태를 평가하였음

[표 3.2-4] 질소와 인에 의한 영양상태의 구분(R.V. Vollenweider)

| 호소상태 | 총 인(mg/L) | 총질소(mg/L) |
|-------|------------|-----------|
| 극빈영양호 | < 0.005 | < 0.20 |
| 빈중영양호 | 0.005~0.01 | 0.20~0.40 |
| 중영양호 | 0.01~0.03 | 0.30~0.65 |
| 중부영양호 | 0.03~0.10 | 0.50~1.50 |
| 부영양호 | > 0.10 | > 1.50 |

자료 : 수환경정책자료집 I (환경처, 1994)

조사 결과

4.1 기 상

4.2 수 질

4.3 주요염원

IV 조사결과

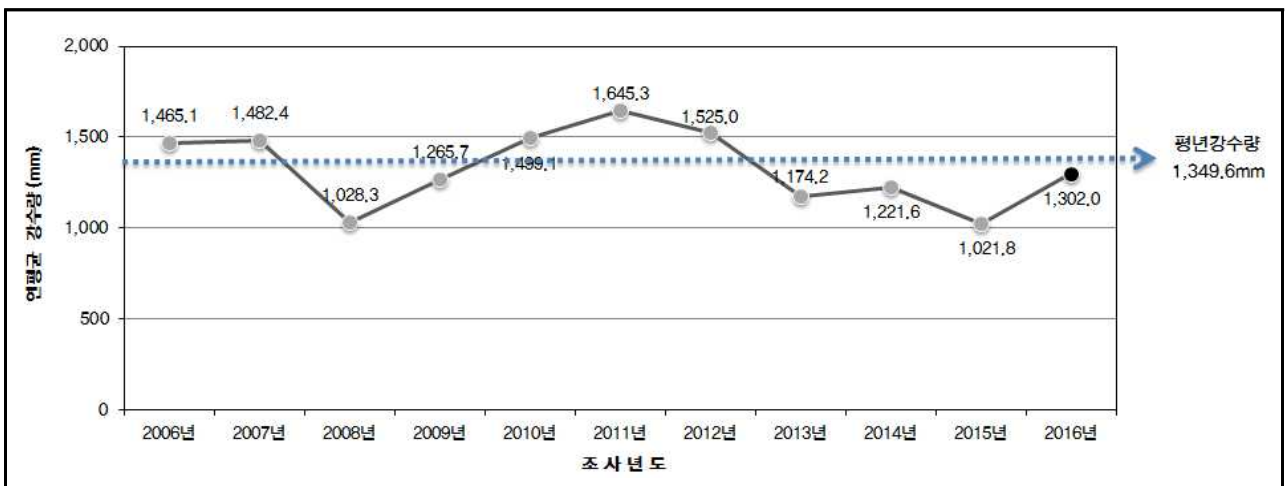
4.1 기상

4.1.1 기후특성

- 최근 10개년('07~'16년) 동안 우리나라의 연평균 강수량은 '11년 1,645.3mm로 최고 강수량을 기록한 이후 계속 감소하는 경향이며, '15년 1,021.8mm로 10개년 내 최저점을 기록한 후, 금년에는 1,302mm로 반등하여 증가하였음
- '16년 우리나라 연간 강수량에 많은 부분을 차지하는 여름철 강수량(455.3mm)이 평년(738.1mm)대비 62%로 적었으나, 4월, 10월 및 12월의 강수량이 각각 최다 5위, 3위 및 2위를 기록하여 연강수량이 평년 수준에 해당하였음
- 1981~2010 한국기후표(기상청, 2011)에서 월별 평년 관측자료가 수록된 73개 기상 관측지점의 최근 30년간 연평균 기온 및 강수량은 각각 12.4℃, 1,349.6mm이며, '16년 평균기온 및 강수량은 각각 13.5℃, 1,302.0mm로 평년보다 기온은 다소 높아진 반면, 강수량은 감소하였음
- 풍수기인 6~9월 동안 강수량은 집중호우의 편중, 고수온기 가뭄 등의 영향으로 평년대비 71.9%(평년 903.4mm, '16년 649.5mm) 수준에 그쳐 평년대비 강수량은 253.9mm 감소하였음

[표 4.1-1] 연도별 연강수량 현황

| 구분 | 2007년 | 2008년 | 2009년 | 2010년 | 2011년 | 2012년 | 2013년 | 2014년 | 2015년 | 2016년 |
|---------|---------|---------|---------|---------|---------|---------|---------|---------|---------|---------|
| 강수량(mm) | 1,482.4 | 1,028.3 | 1,265.7 | 1,499.1 | 1,645.3 | 1,525.0 | 1,174.2 | 1,221.6 | 1,021.8 | 1,302.0 |



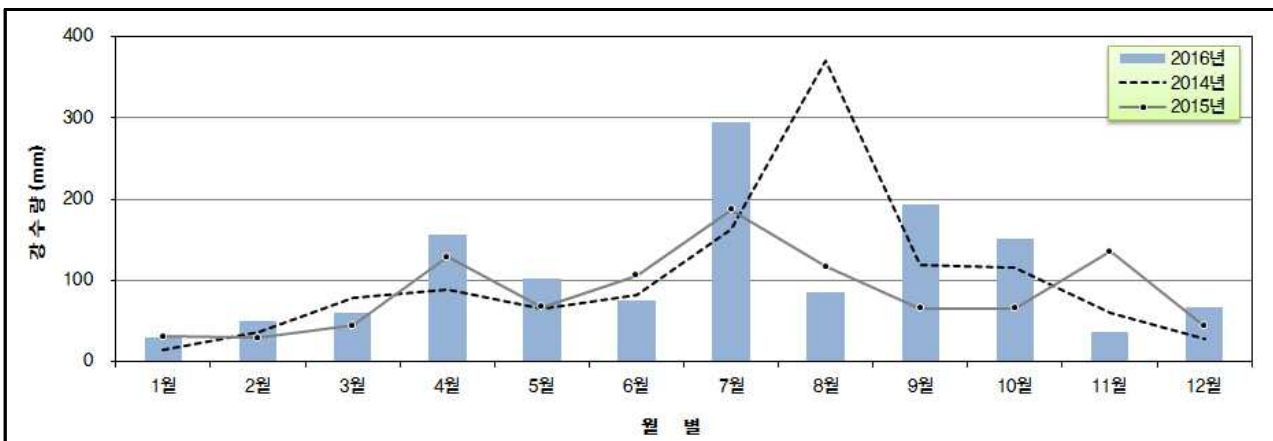
<그림 4.1-1> 연도별 연강수량 변화 추이

- 우리나라의 일반적인 기후 특성은 홍수기인 6~9월에 장마와 태풍 등으로 연간 강수량이 집중되는 반면, 갈수기인 11월부터 익년 4월까지 6개월간은 연강수량의 37.2%에 불과하여 강우의 계절적 편중이 매우 심한 편으로 수자원 및 수질관리에 불리한 여건을 가지고 있음
- 전년 영농기 이후 금년 4월까지의 평년대비 높은 강수량을 보였으며, 4월과 10월 우리나라로 저기압이 자주 통과하여 강수량이 많았던 가운데, 특히 10월에는 이례적으로 태풍이 우리나라에 직접영향을 미쳐 많은 비가 내렸으며, 12월초 강한 저기압의 영향으로 12월 평년 강수량을 웃도는 많은 비가 내렸음
- 갈수기에 해당하는 '15년 11월부터 '16년 4월까지의 강수량은 476.1mm로 6개월간의 강수가 연강수량의 약 37.2% 수준으로 전년(32%) 대비 다소 높은 강수분포를 보였음
- 홍수기(6~9월) 강수량은 649.5mm로 7월 이후 집중호우를 보인 전년(476.2mm)에 비해 높은 강수분포를 보였으나, 평년(903.4mm)에 비해서는 낮은 수준을 보였음

[표 4.1-2] 월별 강수량 분포 현황

(단위 : mm)

| 구 분 | 1월 | 2월 | 3월 | 4월 | 5월 | 6월 | 7월 | 8월 | 9월 | 10월 | 11월 | 12월 |
|-------|------|------|------|-------|-------|-------|-------|-------|-------|-------|-------|------|
| 2014년 | 15.1 | 35.7 | 78.5 | 88.1 | 65.5 | 82.0 | 163.1 | 371.3 | 119.1 | 115.5 | 59.9 | 27.9 |
| 2015년 | 31.0 | 29.5 | 44.4 | 128.8 | 66.9 | 106.3 | 187.2 | 116.7 | 66.0 | 65.2 | 135.9 | 43.9 |
| 2016년 | 29.7 | 50.7 | 59.5 | 156.4 | 101.9 | 74.6 | 294.6 | 86.1 | 194.2 | 150.9 | 36.4 | 67.1 |



<그림 4.1-2> 최근 3개년 동안의 월별 강수량 변화 추이

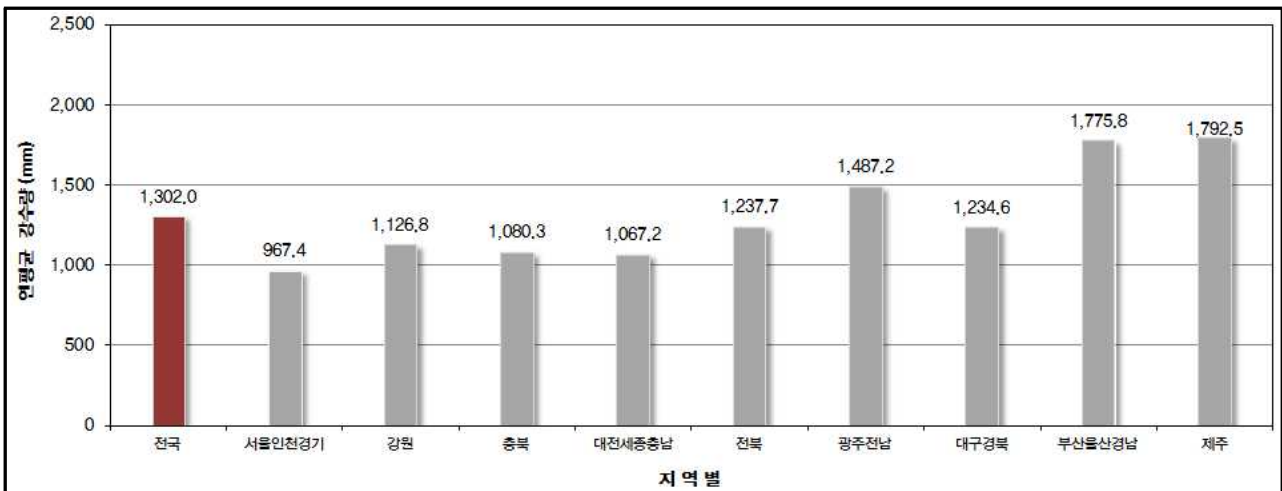
- 지역별 강수량을 보면 제주, 부산·울산·경남, 광주·전남 순으로 많은 강수 분포를 보였으며, 서울·인천·경기지역, 강원, 충북, 대전·세종·충남, 대구·경북 등 중부 및 서해안 지방에서는 전국 평균 강수량에 비해 상대적으로 적은 강수분포를 나타냈음
- 특히, 우리나라 최대의 다우지역인 제주지역(1,792.5mm)과 최소강수량을 보인 서울·인천·경기(967.4mm)간의 강우편차는 825.1mm에 달하여 남북간 강우 편중이 크게 나타났음

[표 4.1-3] 2016년 지역별 연강수량 현황

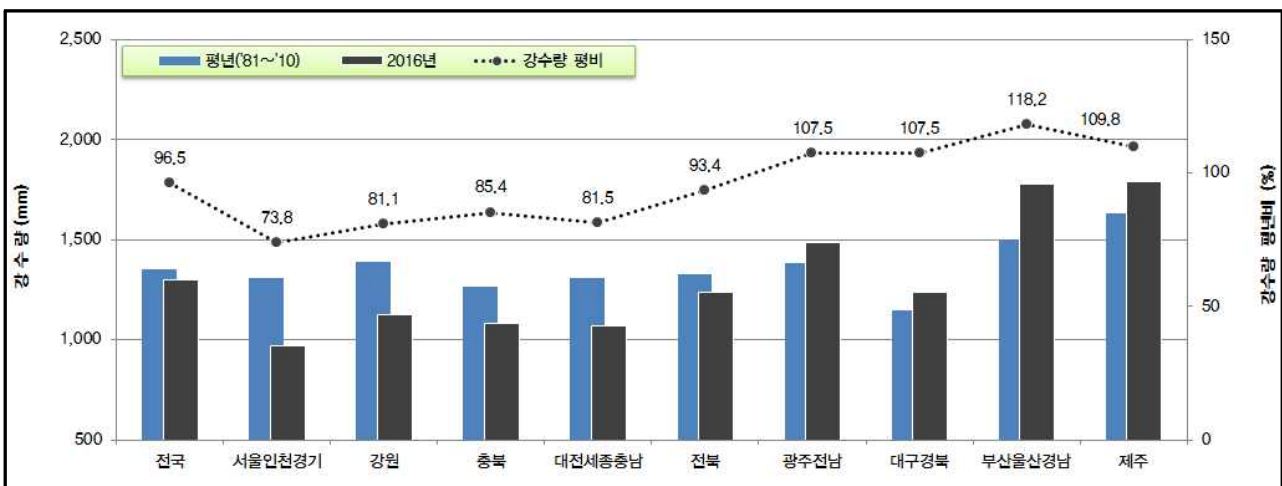
(단위 : mm)

| 구분 | 전국 | 서울· 인천·경기 | 강원 | 충북 | 대전· 세종·충남 | 전북 | 광주· 전남 | 대구· 경북 | 부산· 울산·경남 | 제주 |
|------|---------|--------------|---------|---------|--------------|---------|-----------|-----------|--------------|---------|
| 2016 | 1,302.0 | 967.4 | 1,126.8 | 1,080.3 | 1,067.2 | 1,237.7 | 1,487.2 | 1,234.6 | 1,775.8 | 1,792.5 |
| 1월 | 29.7 | 2.3 | 7.4 | 8.1 | 11.2 | 40.4 | 48.2 | 26.0 | 46.7 | 109.7 |
| 2월 | 50.7 | 48.8 | 45.1 | 47.5 | 51.8 | 42.4 | 50.9 | 37.9 | 65.3 | 90.8 |
| 3월 | 59.5 | 42.3 | 33.8 | 29.9 | 28.9 | 54.6 | 84.0 | 46.6 | 101.9 | 132.7 |
| 4월 | 156.4 | 81.0 | 82.8 | 130.3 | 133.6 | 175.7 | 221.2 | 148.3 | 244.0 | 198.8 |
| 5월 | 101.9 | 146.3 | 68.3 | 77.1 | 114.1 | 100.8 | 121.3 | 55.6 | 120.4 | 167.7 |
| 6월 | 74.6 | 30.0 | 49.8 | 43.0 | 49.3 | 63.2 | 133.5 | 47.3 | 100.5 | 219.7 |
| 7월 | 294.6 | 318.8 | 435.1 | 382.7 | 324.5 | 267.4 | 216.4 | 283.9 | 222.4 | 147.3 |
| 8월 | 86.1 | 54.6 | 135.1 | 74.1 | 52.9 | 70.6 | 43.6 | 119.6 | 87.0 | 101.1 |
| 9월 | 194.2 | 38.2 | 82.5 | 104.6 | 112.0 | 185.9 | 244.4 | 240.4 | 435.4 | 192.9 |
| 10월 | 150.9 | 129.1 | 96.8 | 111.1 | 112.9 | 157.6 | 184.8 | 127.6 | 211.5 | 279.6 |
| 11월 | 36.4 | 16.3 | 22.9 | 27.0 | 22.7 | 29.6 | 73.4 | 36.1 | 40.7 | 64.9 |
| 12월 | 67.1 | 59.7 | 67.2 | 44.9 | 53.2 | 49.4 | 65.6 | 65.2 | 99.8 | 87.5 |

비고) 전국 연강수량 : 제주도를 포함한 기상청 78개 지점의 2016년 강수량을 산술평균하여 산정한 결과임



<그림 4.1-3> 지역별 연강수량 현황



<그림 4.1-4> 지역별 평년대비 2016년 강수량 현황

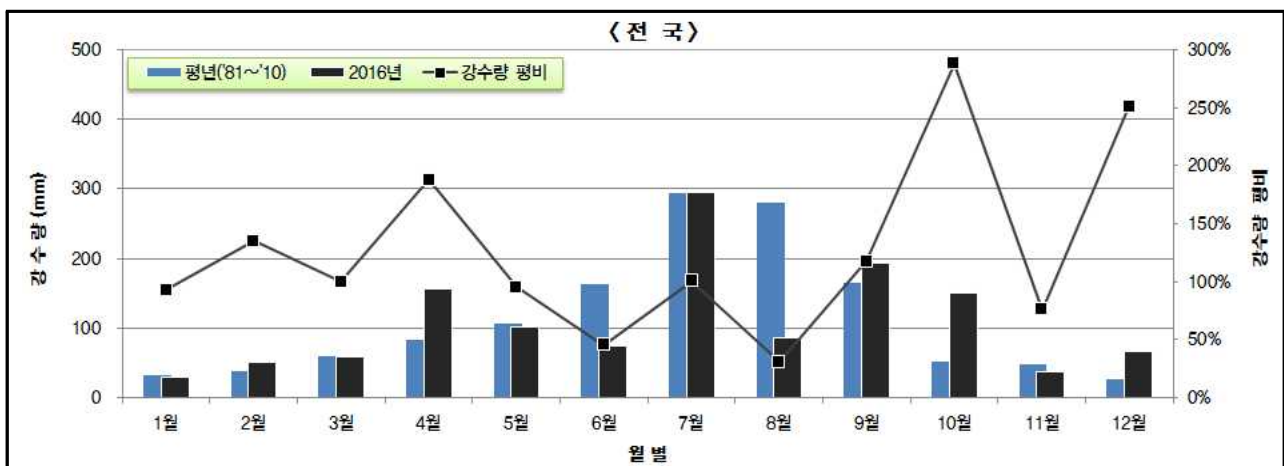
4.1.2 2016년 기상분석

요약

○ 하계 가뭄 이상 고온 등 이상기후로 인한 저수율 감소로 농업용 저수지 수질관리 여건 악화

1 계절별 기상현황

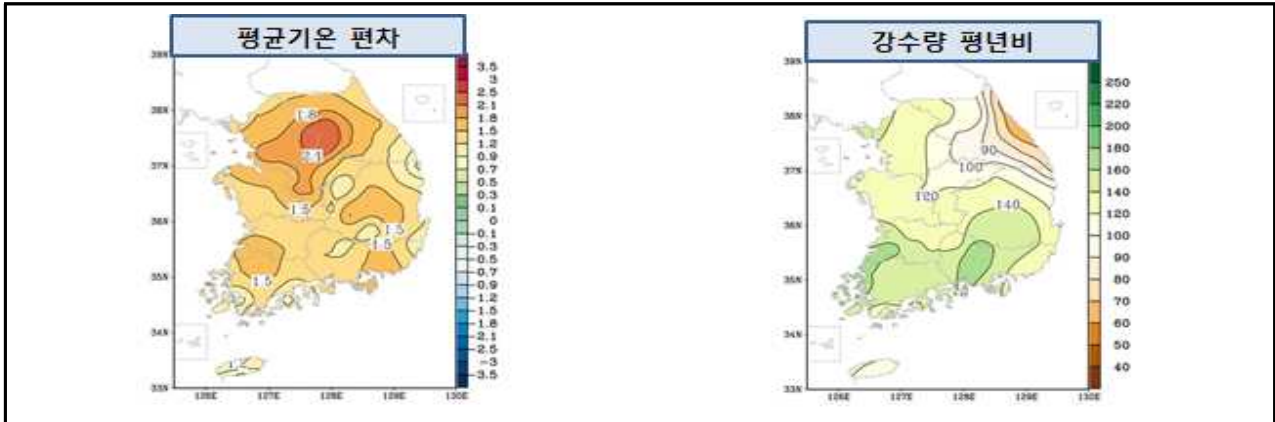
- 1981~2010 한국기후표(2011, 기상청)에 수록된 73개 관측지점의 평년기후를 기준으로 2016년 기상특성분석 결과, 평균기온도 13.5℃로 평년(12.4℃)보다 1.1℃ 높아 1973년 이래 최고 1위를 기록하였으며, 한 해 동안의 강수량이 평년(1349.6mm)보다 다소 낮은 1302.0mm(평년대비 96.5%)로 나타남
- 겨울철(2015.12~2016.1) 평균기온은 평년대비 같았고, 서해안지방은 평년보다 강수가 많고, 동해안지방은 평년보다 강수가 적어 지역적으로 큰 차이를 보였음
 - 기 온 : 평균 1.5℃로 평년(0.7℃) 대비 2배 이상 높은 기온분포를 나타냄
 - 강수량 : 평균 강수량은 124.3mm로 평년(96.1mm)대비 129.3%의 다소 높은 수준을 보임
- 봄철(2016.3~2016.5) 평균기온은 13.0℃로 평년(11.6℃)보다 1.4℃ 높았으며, 강수량 또한 317.8mm로 평년(249.6mm)대비 127.3%의 높은 수준을 보였음
- 여름철(2016.6~2016.8) 평균기온은 24.5℃로 평년(23.4℃) 대비 1.1℃ 높았으며, 강수량은 455.3mm로 평년(738.1mm)대비 61.7%로 매우 낮은 수준을 보였음
 - 여름철 월별 강수량은 각각 101.1mm, 74.6mm, 294.6mm로 평년보다 적었음
 - 특히, 여름철 전국 평균 강수량은 1973년 이후 최저 강수량 5위를 기록하였으며, 서울의 강수량은 1973년 관측 이후 최저 강수량 5위를 기록하였음
- 가을철(2016.9~2016.11) 전국 평균기온은 15.0℃로 평년(14.1℃)보다 0.9℃ 높았으며, 전국 강수량은 381.5mm로 평년(265.9mm)대비 143.5%로 높은 수준을 보였음



<그림 4.1-5> 월별 평년대비 강수량 현황

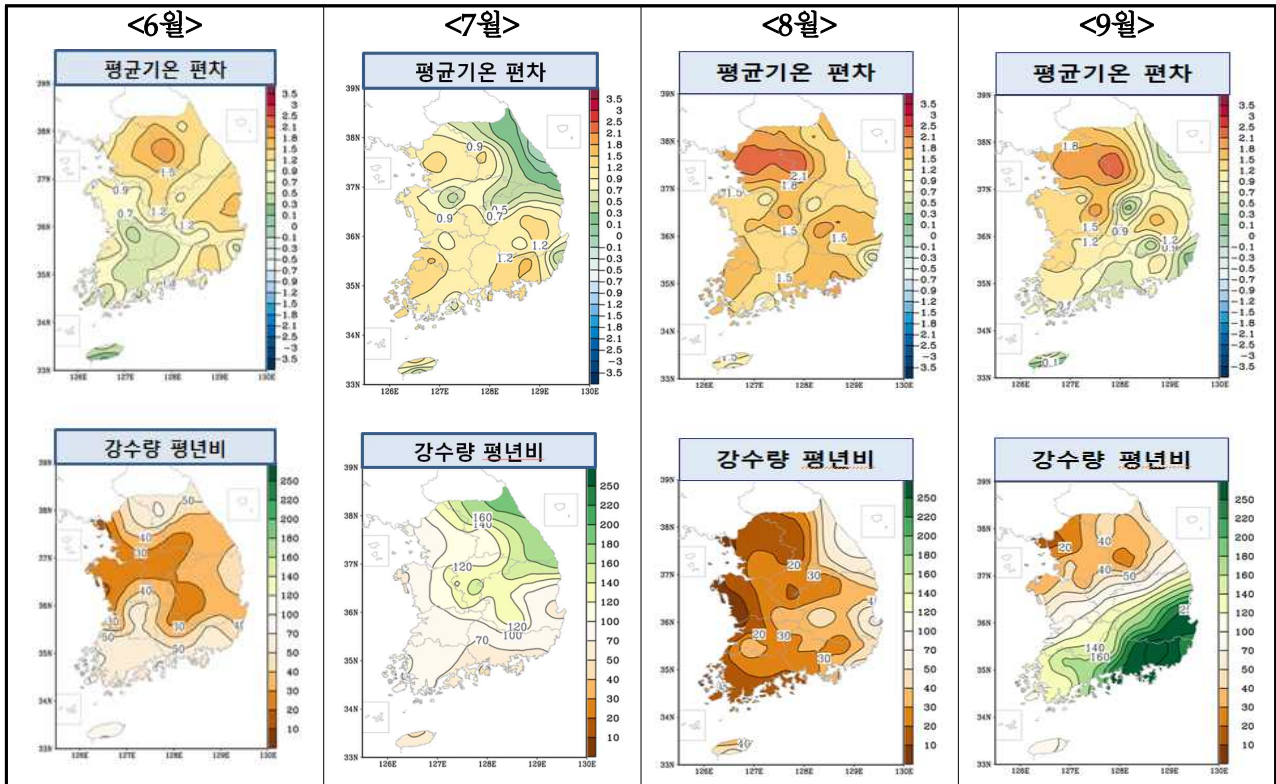
2 월별 기상현황

- '15년 12월 : 평년대비 낮은 기온과 서해안지방을 중심으로 많은 눈
 - 기 온 : 평균기온 3.6℃로 평년(1.6℃)에 비해 2.0℃ 높았음
 - 강수량 : 43.9mm로 평년(26.7mm)에 비해 약간 높은 수준을 보였음
- '16년 1월 : 평년과 평균기온이 동일한 1월
 - 기 온 : 전국 평균기온은 -0.8℃로 평년(-0.8℃)과 동일하였음
 - 강수량 : 평균강수량은 29.7mm로 평년(31.9mm)대비 93.1%로 다소 낮았으며, 수도권 및 강원도 영서지방의 강수량은 평년대비 10% 이하로 매우 적었음
- '16년 2월 : 평년보다 높은 기온
 - 기 온 : 평년(1.3℃)보다 0.4℃ 높은 1.7℃으로 포근한 겨울이 지속되었고, 이동성 고기압과 대륙고기압의 영향을 번갈아 받아 기온변화가 크게 나타났으며, 13일에는 전국 평균기온이 11.7℃로 평년(1.4℃)보다 10.3℃ 높았음
 - 강수량 : 평년(37.5 mm)보다 높은 50.7 mm의 강수량을 보였으며, 중부 및 남해안지방을 중심으로 강수량이 평년보다 많았음
- '16년 3월 : 평균기온 역대 최고 4위에 해당하는 3월
 - 기 온 : 평년(5.8℃)대비 1.3℃ 높은 7.1℃으로 고기압의 영향을 받았으나, 동중국해상으로부터 습한 공기가 유입되어 4~6일 동안 약 40mm의 많은 비가 내렸으며, 특히 5일에는 일 강수량 극값을 경신한 곳이 많았음
 - 강수량 : 강수량이 59.5mm로 평년(59.6mm)과 비슷하였으며, 저기압이 우리나라 남쪽으로 통과하여 남부지방의 강수량이 평년과 비슷하거나 많았으며, 충청도 및 강원도 영동지역 강수량은 평년보다 적어 지역적 편차가 나타났음
- '16년 4월 : 이상고온과 많은 강수
 - 기 온 : 평균기온 13.6℃로 평년(12.0℃)보다 1.6℃ 높았으며, 남서풍계열의 따뜻한 공기가 지속적으로 유입되면서 기온이 크게 상승하였음
 - 강수량 : 평균 강수량은 156.4mm로 평년(83.2mm)대비 188.0%의 높은 수준을 보였음
- '16년 5월 : 역대 가장 더웠던 5월, 3년 연속 기록 경신
 - 기 온 : 평균기온 18.3℃로 평년(16.9℃)보다 1.4℃ 높았으며, 1973년 이래 기온이 가장 높았던 5월이었음
 - 강수량 : 101.9mm로 평년(106.8mm)과 비슷하였으며, 전반에는 주기적으로 서쪽에서 다가오는 저기압의 영향을 받아 비가 많이 내렸으나, 강원도 영동은 평년대비 40% 미만으로 적었음



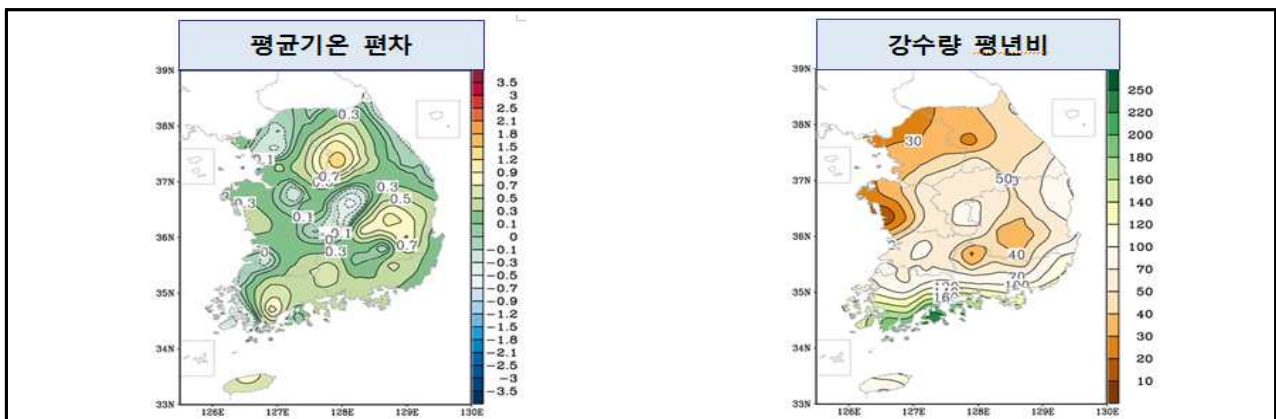
〈그림 4.1-6〉 봄철 평균기온 및 강수량 현황 및 평년비

- '16년 6월 : 평년보다 높았던 기온, 중부지방중심 고온현상
 - 기 온 : 평균기온 22.0℃로 평년(21.0℃)보다 1.0℃ 높았음
 - 강수량 : 74.6mm로 평년(163.7mm)대비 45.6%로 적어 1973년 이래 최소 4위를 기록하였음
- '16년 7월 : 계속되는 고온현상과 평년과 비슷했던 강수량
 - 기 온 : 평균기온 25.1℃로 평년(24.2℃)보다 0.9℃ 높았음
 - 강수량 : 294.6mm로 평년(293.3mm)과 비슷한 수준으로 전반에 장마전선과 저기압의 영향으로 전국에 많은 비가 내렸으나, 후반에 장마전선이 소강상태를 보일 때가 많아 전국 강수량이 평년과 비슷하였음
- '16년 8월 : 계속되는 고온현상과 1973년 이래 가장 적었던 8월 강수량
 - 기 온 : 평균기온 26.4℃로 평년(24.2℃)보다 2.2℃ 높았으며, 고기압으로 가열된 공기가 우리나라 상공으로 지속적으로 유입되어 무더위가 지속되었음
 - 강수량 : 86.1mm로 평년(281.1mm) 대비 30.6% 수준으로 적은 강수량을 보였으며, 우리나라로 찬 공기 유입이 원활하지 않아 비가 내리지 못했음
- '16년 9월 : 중부지방 중심으로 높았던 기온, 남부지방 중심으로 많았던 강수량
 - 기 온 : 평균기온 21.4℃로 평년(20.4℃)보다 1.0℃ 높았으며, 중부와 남부지방의 기온 편차가 크게 나타났음
 - 강수량 : 194.2mm로 평년(165.3mm)대비 117.5%로 다소 높은 수준을 보였음
- '16년 10월 : 기온 변화가 크고, 강수량이 많았던 10월
 - 기 온 : 평균기온 15.7℃로 평년(14.3℃)보다 1.4℃ 높았으며, 고기압의 영향을 받아 남쪽으로부터 따뜻한 공기가 유입되어 평균기온이 높았음
 - 강수량 : 150.9mm로 평년(52.4mm) 대비 288.0%로 매우 높았으며, 우리나라 남쪽으로 지나가는 저기압의 영향을 받아 전국에 많은 비가 내렸음



〈그림 4.1-7〉 풍수기 지역별 평균기온 편차 및 강수량 평년비 분포

- '16년 11월 : 기온변화가 심하고 평년보다 적었던 강수량
 - 기 온 : 평균기온 7.9℃로 평년(7.6℃)보다 0.3℃ 높았음
 - 강수량 : 36.4mm로 평년(48.1mm) 대비 75.7%로 낮은 수준을 보였으며, 우리나라 남쪽을 지나는 저기압의 영향으로 남해안 지역으로 많은 비가 내렸으나, 그 외 지역에서는 고기압 영향을 받아 강수량이 평년보다 적었음
- '16년 12월 : 기온 높고, 강수량이 많았던 12월
 - 기 온 : 평균기온 3.2℃로 평년(1.6℃)에 비해 1.6℃ 높았음
 - 강수량 : 67.1mm로 평년(26.7mm)에 비해 2배 이상 높은 수준을 보였음



〈그림 4.1-8〉 가을철 평균기온 및 강수량 현황 및 평년비

[표 4.1-4] 평년(1981~2010년) 대비 2016년 지역별 · 월별 강수량 평년비

(단위 : %)

| 구 분 | 2015 | 평년대비 2016년 강수량 (2016년 강수량/평년 강수량) | | | | | | | | | | | | |
|----------|-------|-----------------------------------|-------|-------|-------|-------|-------|-------|------|-------|-------|-------|-------|-------|
| | 12월 | 1월 | 2월 | 3월 | 4월 | 5월 | 6월 | 7월 | 8월 | 9월 | 10월 | 11월 | 12월 | 전년 |
| 전국 | 164.3 | 93.1 | 135.2 | 99.8 | 188.0 | 95.4 | 45.6 | 100.4 | 30.6 | 117.5 | 288.0 | 75.7 | 251.3 | 96.5 |
| 인천·경기 | 170.7 | 11.9 | 221.8 | 103.7 | 124.6 | 149.7 | 23.9 | 90.5 | 17.1 | 24.1 | 274.1 | 37.7 | 312.6 | 73.8 |
| 강원 | 68.3 | 22.2 | 133.8 | 63.3 | 121.2 | 70.9 | 36.7 | 137.5 | 44.0 | 41.3 | 146.0 | 42.4 | 265.6 | 81.1 |
| 충북 | 155.5 | 32.9 | 159.4 | 60.3 | 186.9 | 84.1 | 29.1 | 123.7 | 26.8 | 70.7 | 224.0 | 60.9 | 187.1 | 85.4 |
| 대전·세종·충남 | 177.4 | 40.1 | 165.5 | 57.2 | 184.8 | 119.6 | 31.0 | 110.1 | 17.9 | 73.0 | 220.1 | 44.7 | 187.3 | 81.4 |
| 전북 | 197.8 | 116.8 | 104.4 | 103.4 | 227.3 | 106.1 | 38.0 | 91.5 | 24.1 | 132.4 | 319.0 | 58.6 | 149.2 | 93.4 |
| 광주·전남 | 216.6 | 158.6 | 113.4 | 119.3 | 228.7 | 103.3 | 65.6 | 78.2 | 16.7 | 150.0 | 389.9 | 157.2 | 254.3 | 107.5 |
| 대·경북 | 121.3 | 77.6 | 108.3 | 89.3 | 213.1 | 62.3 | 34.5 | 120.8 | 52.3 | 158.4 | 286.1 | 83.4 | 232.9 | 107.5 |
| 부산·울산·경남 | 229.5 | 149.7 | 145.8 | 136.6 | 210.9 | 85.9 | 48.3 | 71.4 | 30.2 | 250.7 | 416.3 | 93.8 | 475.2 | 118.2 |
| 제주 | 202.9 | 173.3 | 141.7 | 121.2 | 158.7 | 113.7 | 105.8 | 58.3 | 36.2 | 101.2 | 374.8 | 94.1 | 178.2 | 109.8 |

비고) 평년 : 제주도를 포함한 기상청 78개 지점 중 1981~2010 한국기후표(2011, 기상청)에 수록된 73개 관측지점 자료 분석
 2016년 : 제주도를 포함한 기상청 78개 지점의 강수량을 산술평균하여 산정한 결과임

[표 4.1-5] 평년(1981~2010년) 대비 2016년 지역별 · 월별 평균기온 변화 현황

(단위 : °C)

| 구 분 | 2015 | 평년대비 2016년 기온 (2016년 평균기온 - 평년 평균기온) | | | | | | | | | | | | |
|----------|------|--------------------------------------|-----|-----|-----|-----|-----|-----|-----|-----|-----|-----|-----|-----|
| | 12월 | 1월 | 2월 | 3월 | 4월 | 5월 | 6월 | 7월 | 8월 | 9월 | 10월 | 11월 | 12월 | 전년 |
| 전국 | 2.0 | 0.0 | 0.4 | 1.3 | 1.6 | 1.4 | 1.0 | 0.9 | 1.5 | 1.0 | 1.4 | 0.3 | 1.6 | 1.1 |
| 인천·경기 | 1.9 | -0.4 | 0.2 | 1.4 | 1.7 | 1.5 | 1.2 | 0.9 | 1.9 | 1.5 | 1.2 | 0.0 | 1.5 | 1.0 |
| 강원 | 2.0 | 0.7 | 0.7 | 1.9 | 2.1 | 1.8 | 1.5 | 0.6 | 1.7 | 1.4 | 1.6 | 0.8 | 2.4 | 1.5 |
| 충북 | 2.0 | 0.3 | 0.7 | 1.3 | 2.0 | 1.5 | 1.3 | 0.9 | 1.7 | 1.6 | 1.8 | 0.2 | 1.6 | 1.3 |
| 대전·세종·충남 | 2.1 | 0.3 | 0.7 | 1.2 | 1.8 | 1.3 | 0.9 | 1.0 | 1.4 | 1.3 | 1.5 | 0.0 | 1.4 | 1.1 |
| 전북 | 2.2 | 0.1 | 0.9 | 1.2 | 2.1 | 1.3 | 0.8 | 1.3 | 1.5 | 1.4 | 2.0 | 0.5 | 1.6 | 1.2 |
| 광주·전남 | 1.9 | -0.2 | 0.2 | 0.6 | 1.4 | 0.9 | 0.4 | 0.8 | 1.2 | 0.6 | 1.1 | 0.0 | 1.2 | 0.7 |
| 대구·경북 | 1.9 | -0.1 | 0.4 | 1.4 | 1.4 | 1.5 | 1.4 | 0.9 | 1.5 | 0.9 | 1.4 | 0.2 | 1.8 | 1.0 |
| 부산·울산·경남 | 2.0 | -0.2 | 0.5 | 1.1 | 1.3 | 1.3 | 0.9 | 1.1 | 1.5 | 0.5 | 1.3 | 0.2 | 1.3 | 0.9 |
| 제주 | 1.3 | -0.3 | 0.2 | 0.7 | 1.3 | 0.7 | 0.4 | 1.1 | 1.4 | 0.3 | 1.5 | 0.5 | 1.2 | 0.7 |

비고) 평년 : 제주도를 포함한 기상청 78개 지점 중 1981~2010 한국기후표(2011, 기상청)에 수록된 73개 관측지점 자료 분석
 2016년 : 제주도를 포함한 기상청 78개 지점의 평균기온을 산술평균하여 산정한 결과임

3 기상변화에 따른 수질영향

- 농업용 저수지는 다음해 안정적 농업용수 공급을 위해 영농기 이후에는 방류를 거의 하지 않아 갈수기 호순환율은 매우 낮은 실정으로 본격적인 영농기가 시작되는 5월까지의 수질은 기온과 저수율에 의한 영향을 비교적 많이 받음
- 전년 여름철 가뭄 및 태풍의 직접 영향이 없어 영농기 이후에도 평년 대비 낮은 저수율이 지속되었으나, 갈수기에는 평년대비 강수량이 증가하였으나 저수율은 전년대비 다소 낮은 상태를 보였음
- 3월에는 이동성 고기압과 대륙고기압의 영향을 번갈아 받아 기온변화가 주기적으로 나타났고, 전국 평균기온이 평년보다 높았으며, 큰 일교차로 인해 호소 내 상·하층이 혼합되는 봄철 전도현상이 급격하게 진행되었음
- 이동성 고기압의 영향으로 따뜻한 공기가 유입되어 평균기온이 평년보다 높았으며, 호내 조류 발생여건이 평년에 비해 빠르게 조성되는 등 전반적인 수질관리 여건은 매우 열악한 상태에서 영농기가 시작되었음
- 본격적인 영농기가 시작되는 5월은 1973년 이래 평균기온이 가장 높았으며, 평년 대비 높은 수온 등으로 조류 번성여건이 조성되었으며, 이앙기 농업용수 수요 증가에 따른 저수율 급감으로 농업용 저수지의 수질오염도가 가중되는 경향을 보였음
- 5월부터 7월까지 평년 강수량 대비 84% 이하의 강수분포와 영농기 용수 수요 증가로 저수율이 급감하여 호소정체, 오염물질 농축, 조류 발생 등 수질관리에 있어 열악한 환경여건이 장기간 지속되었음
- 7월 전반에 장마전선과 저기압의 영향으로 전국에 많은 비가 내렸으나, 후반에 장마전선이 소강상태를 보이면서 비가 적게 내려 저수율은 평년과 비슷하였음
- 9월 강수량은 평년 대비 118% 정도로 높은 수준을 보였으나, 저수율은 평년 대비 78%로 낮은 수준을 보이며, 큰 일교차로 인해 호소 내 상·하층이 혼합되는 추계 전도현상이 급격하게 진행되었음
- 10월 남부지방을 중심으로 태풍의 간접 영향으로 강수량이 평년 대비 많은 수준을 보여 평년 저수율 수준을 회복하였으나, 중부지방 및 서해중부 이북지역에서는 여전히 낮은 저수율로 인한 호순환 정체 등으로 평년에 비해 높은 수질 오염도를 보였음
- 11월 중순까지 따뜻한 기온이 유지되면서 추계 전도현상이 장기간에 걸쳐 이루어져 호소의 부영양화에 따른 녹조현상이 늦가을까지 지속되는 경향을 보였음

4.2 수 질

4.2.1 1단계 간이수질조사

- 전국 17천여개소의 농업용 저수지에서 단기간 동시에 수질시험분석을 통해 농업용수 수질현황을 객관적으로 파악하는 것은 비용, 인력, 시간적 측면에서 한계가 있음
- 따라서, '96년 농업용수 수질실태 일제조사 시작한 이후 농업용 저수지의 외형적 특성을 근거로 하는 수질육안조사, 간단한 시약을 활용한 간이수질조사 등을 통해 농업용 저수지의 수질을 개략적·간접적으로 파악하여 왔음
 - 육안수질조사(냄새, 수색, 부유물질 등) : '96~'06년, '12~'16년
 - 육안수질조사와 시약을 활용한 간이수질조사(시약 색변화 정도를 통한 수질오염 정도 파악) 병행 : '08, '10년
- 육안수질 및 시약을 활용한 간이수질조사 방법은 농업용 저수지의 수질을 간단하게 측정할 수 있는 장점이 있는 반면, 수질오염공정시험방법에 준한 객관적인 수질 조사방법이 아닐 뿐더러 수질육안조사 및 색변화와 같은 수질판단기준은 조사자의 주관적 판단에 따라 조사결과가 현저하게 다르게 나타날 수 있다는 단점이 있음
- 이러한 단점을 보완하고, 간이수질조사의 객관성과 정밀도를 제고하기 위하여 현장 조사투입 인력을 대상으로 수질조사 요령에 대한 사전교육을 실시하였음
- 조사자가 현장에서 실시한 간이 조사결과를 바탕으로 과거 농업용수 수질실태 일제 조사의 분류기준에 따라 우수, 양호, 보통, 약간나쁨, 나쁨, 매우나쁨 등 6개 수준으로 세분하였음
- 또한, 과거 수질변화 추이와의 비교·분석 등 종합적 수질평가를 위해 “양호”(우수·양호), “보통”(보통), “나쁨”(약간나쁨·나쁨·매우나쁨) 등 3단계 등급으로 구분·평가하였음

1 육안수질등급 현황

요 약

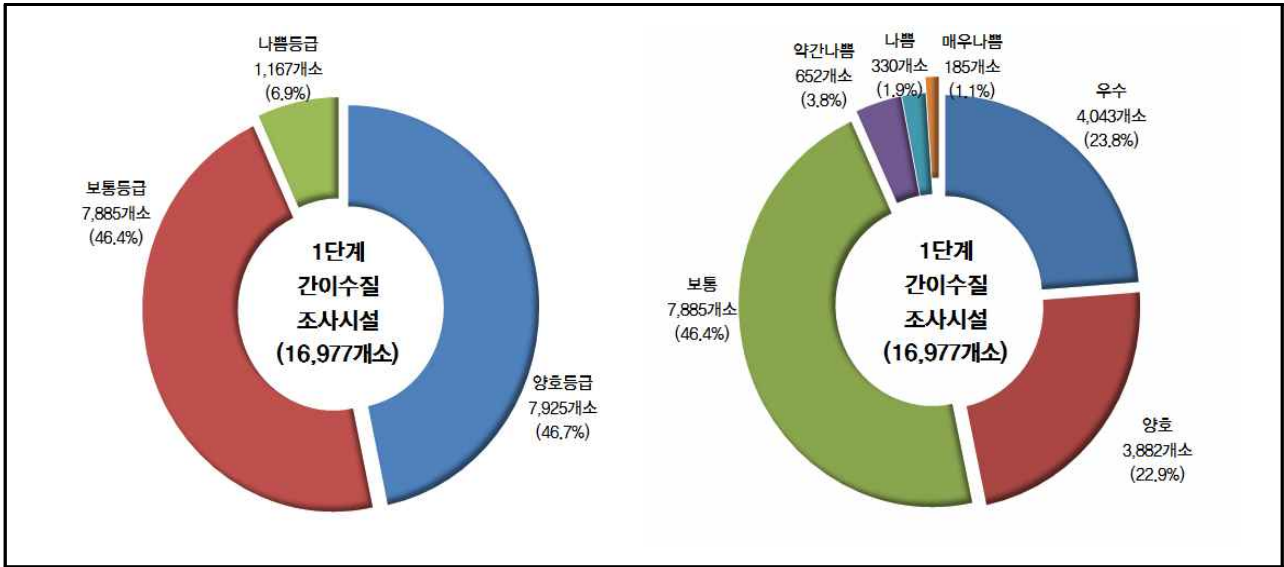
○ “나쁨” 등급 시설 구성비 : 조사시설의 6.9%를 차지 (1,167/16,977개소)

- 1단계 간이수질조사를 실시한 농업용 저수지 16,977개소의 수질은 “양호”등급(우수·양호)이 7,925개소로 전체의 46.7%를 차지하며, “나쁨”등급(약간나쁨~매우나쁨)으로 조사된 농업용 저수지는 1,167개소로 전체의 6.9%로 조사되었음

[표 4.2-1] 1단계 간이수질조사결과 수질등급별 농업용 저수지 현황

| 구 분 | 전체 농업용저수지 | 조사시설 | 양호등급 | | 보통등급 | 나쁨등급 | | |
|------------|--------------|--------------------|-----------------|-----------------|-----------------|--------------|--------------|--------------|
| | | | 우 수 | 양 호 | 보 통 | 약간나쁨 | 나쁨 | 매우나쁨 |
| 시설수 (%) | 17,401 | 16,977 (100.0%) | 4,043 (23.8) | 3,882 (22.9) | 7,885 (46.4) | 652 (3.8) | 330 (1.9) | 185 (1.1) |

비고) '14년 농업생산기반정비통계연보 기준 농업용 저수지 17,401개소 중 현장조사가 불가능한 424개소 제외



<그림 4.2-1> 1단계 간이수질조사 결과 수질등급별 농업용 저수지 구성비

2 연도별 수질변화 추이

요 약

○ 전반적으로 지속적으로 수질오염도 증가 경향

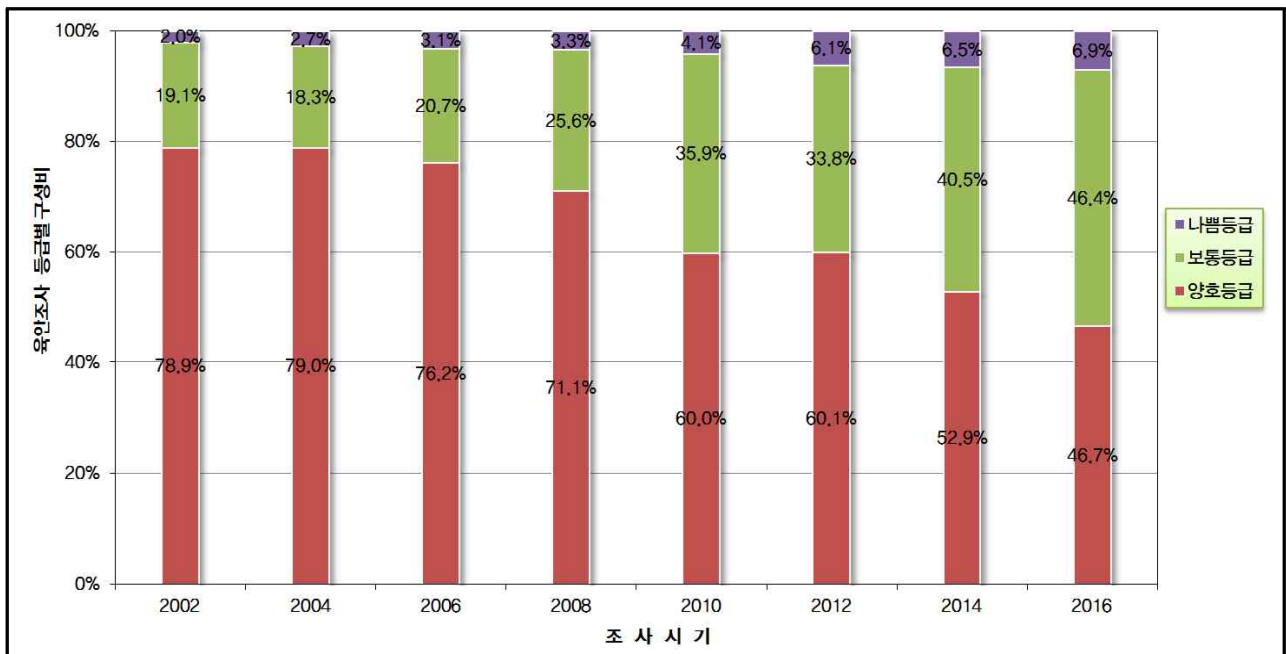
- 조사년도에 따라 수질조사 방법 및 조사주체가 상이하여 연도별 조사결과의 단순 비교를 통해 수질변화 추이를 정확하게 판단·평가하기에는 다소 한계가 있을 수 있으나, 전반적인 농업용수 수질변화 경향을 파악하기 위한 참고자료를 확보하기 위하여 연도별 수질변화 추이에 대한 분석을 실시하였음
- 수질현황 구분은 과거자료와의 비교가 용이하도록 6단계 수질 수준 가운데 우수와 양호를 “양호”, 보통은 “보통”, 약간나쁨, 나쁨 그리고 매우나쁨은 “나쁨”등급으로 구분하여 연도별 수질변화 추이를 분석하였음
- 육안조사 결과 '02년부터 '16년 까지 양호등급은 계속 감소추세를 보이며 보통등급과 나쁨등급은 증가하는 추세를 보이고 있음

[표 4.2-2] 연도별 농업용 저수지 수질변화 추이(1단계 간이수질조사)

(단위 : 개소)

| 년도 | 등급 | 전체시설 ¹⁾ | 간이수질 조사시설 ¹⁾ | 양호등급 (우수, 양호) | 보통등급 (보통) | 나쁨등급 (약간나쁨~매우나쁨) | 비고 |
|------|----|--------------------|-------------------------|-------------------|------------------|------------------|------------------------|
| 2002 | | 17,891 | 17,847 (100.0%) | 14,089 (78.9%) | 3,404 (19.1%) | 354 (2.0%) | 수질육안조사 |
| 2004 | | 17,773 | 17,648 (100.0%) | 13,943 (79.0%) | 3,232 (18.3%) | 473 (2.7%) | 수질육안조사 |
| 2006 | | 17,708 | 17,545 (100.0%) | 13,369 (76.2%) | 3,632 (20.7%) | 544 (3.1%) | 수질육안조사 |
| 2008 | | 17,661 | 17,032 (100.0%) | 12,108 (71.1%) | 4,366 (25.6%) | 558 (3.3%) | COD Test Kit 수질육안조사 |
| 2010 | | 17,581 | 17,150 (100.0%) | 10,298 (60.0%) | 6,150 (35.9%) | 702 (4.1%) | COD Test Kit 수질육안조사 |
| 2012 | | 17,517 | 17,060 (100.0%) | 10,296 (60.1%) | 5,795 (33.8%) | 1,043 (6.1%) | 수질육안조사 |
| 2014 | | 17,439 | 17,060 (100.0%) | 9,033 (52.9%) | 6,913 (40.5%) | 1,114 (6.5%) | 수질육안조사 |
| 2016 | | 17,401 | 16,977 (100.0%) | 7,925 (46.7%) | 7,885 (46.4%) | 1,167 (6.9%) | 수질육안조사 |

주 1. 간이수질 조사시설 : 기능상실, 저수량 저하 등으로 현장조사가 불가능한 농업용 저수지를 제외한 실제 조사시설
 ※ '02~'14년은 담수호 포함 결과임



<그림 4.2-2> 육안조사 등급별 구성비 변화추이

3 시도별 수질현황

요약

- 양호등급 구성비가 평균보다 높은 지역 : 부산, 울산, 강원, 전북, 전남
- 나쁨등급 구성비가 평균보다 높은 지역 : 대구, 인천, 울산, 경기, 충북, 충남, 경북

• “양호” 등급(우수·양호)에 해당하는 시설은 전체 조사시설의 46.7%를 차지하고 있으며, 시·도별로는 부산, 울산, 강원, 전북, 전남지역에서 전국 평균 “양호”등급 구성비(46.7%)를 상회하여 전반적으로 육안수질이 양호한 것으로 조사되었음

[표 4.2-3] 시·도별 농업용 저수지 수질현황 (1단계 간이수질조사)

(단위 : 개소)

| 구분 | 전체시설 | 조사시설 | 양호등급 | | 보통등급 | 나쁨등급 | | |
|----|--------|--------------------|------------------|------------------|------------------|---------------|---------------|---------------|
| | | | 우수 | 양호 | | 약간나쁨 | 나쁨 | 매우나쁨 |
| 전국 | 17,401 | 16,977 (100.0%) | 4,403 (23.8%) | 3,882 (22.9%) | 7,885 (46.4%) | 652 (3.8%) | 330 (1.9%) | 185 (1.1%) |
| 부산 | 97 | 93 (100.0%) | 70 (75.3%) | 15 (16.1%) | 8 (8.6%) | - - | - - | - - |
| 대구 | 201 | 201 (100.0%) | 23 (11.4%) | 53 (26.4%) | 111 (55.2%) | 7 (3.5%) | 3 (1.5%) | 4 (2.0%) |
| 인천 | 37 | 36 (100.0%) | 4 (11.1%) | 5 (13.9%) | 16 (44.4%) | 5 (13.9%) | 5 (13.9%) | 1 (2.8%) |
| 광주 | 138 | 136 (100.0%) | 20 (14.7%) | 14 (10.3%) | 97 (71.3%) | 4 (2.9%) | - - | 1 (0.7%) |
| 대전 | 16 | 16 (100.0%) | - - | - - | 16 (100.0%) | - - | - - | - - |
| 울산 | 362 | 358 (100.0%) | 40 (11.2%) | 181 (50.6%) | 106 (29.6%) | 20 (5.6%) | 11 (3.1%) | - - |
| 세종 | 38 | 35 (100.0%) | 4 (11.4%) | 3 (8.6%) | 28 (80.0%) | - - | - - | - - |
| 경기 | 354 | 340 (100.0%) | 60 (17.6%) | 63 (18.5%) | 157 (46.2%) | 24 (7.1%) | 22 (6.5%) | 14 (4.1%) |
| 강원 | 316 | 311 (100.0%) | 166 (53.4%) | 68 (21.9%) | 69 (22.2%) | - - | 7 (2.3%) | 1 (0.3%) |
| 충북 | 771 | 748 (100.0%) | 178 (23.8%) | 108 (14.4%) | 335 (44.8%) | 65 (8.7%) | 40 (5.3%) | 22 (2.9%) |
| 충남 | 897 | 883 (100.0%) | 140 (15.9%) | 188 (21.3%) | 472 (53.5%) | 47 (5.3%) | 20 (2.3%) | 16 (1.8%) |
| 전북 | 2,251 | 2,196 (100.0%) | 656 (29.9%) | 412 (18.8%) | 1,048 (47.7%) | 25 (1.1%) | 24 (1.1%) | 31 (1.4%) |
| 전남 | 3,207 | 3,168 (100.0%) | 1,162 (36.7%) | 507 (16.0%) | 1,322 (41.7%) | 86 (2.7%) | 50 (1.6%) | 41 (1.3%) |
| 경북 | 5,528 | 5,326 (100.0%) | 837 (15.7%) | 1,649 (31.0%) | 2,471 (46.4%) | 236 (4.4%) | 101 (1.9%) | 32 (0.6%) |

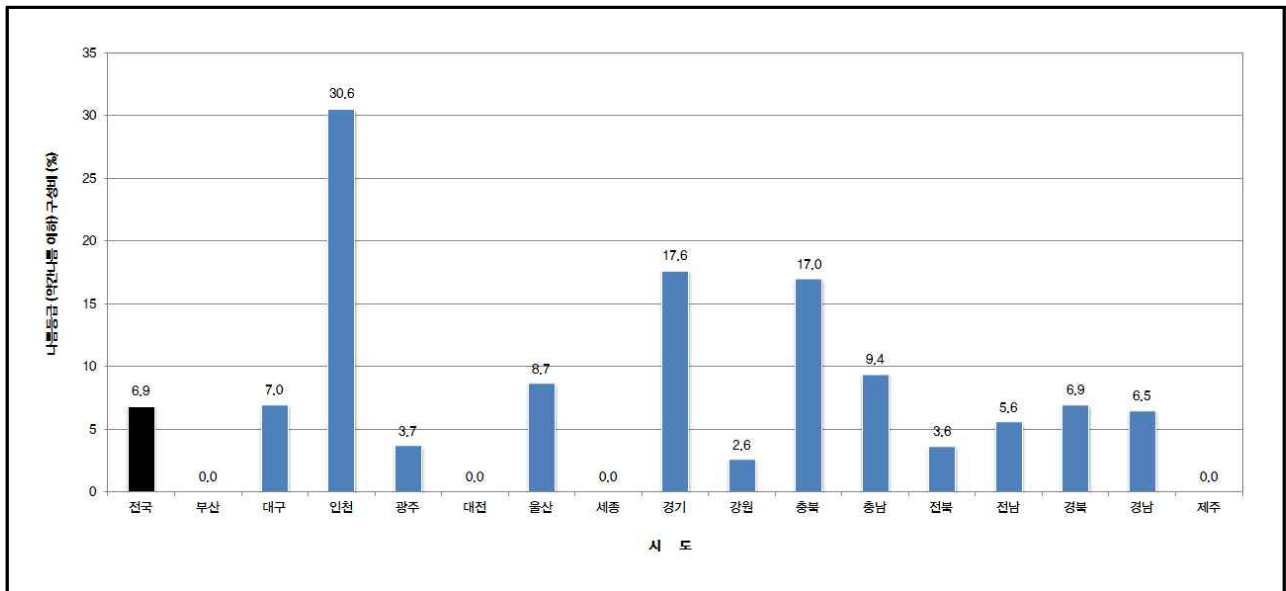
| 구 분 | 전체시설 | 조사시설 | 양호등급 | | 보통등급 | 나쁨등급 | | |
|-----|-------|-------------------|----------------|----------------|------------------|---------------|--------------|--------------|
| | | | 우수 | 양호 | 보통 | 약간나쁨 | 나쁨 | 매우나쁨 |
| 경 남 | 3,184 | 3,127 (100.0%) | 683 (21.8%) | 615 (19.7%) | 1,627 (52.0%) | 133 (4.3%) | 47 (1.5%) | 22 (0.7%) |
| 제 주 | 4 | 3 (100.0%) | - | 1 (33.3%) | 2 (66.7%) | - | - | - |

- “나쁨”등급(약간나쁨~매우나쁨)에 해당하는 농업용 저수지의 비율은 전체 조사 시설의 6.9%를 차지하고 있으며, 시·도별로는 대구, 인천, 울산, 경기, 충북, 충남, 경북지역에서 전국 평균 “나쁨” 등급 구성비(6.9%)를 상회하여 상대적으로 육안 수질이 좋지 않은 것으로 조사되었음

[표 4.2-4] 지역별 농업용 저수지 나쁨등급 구성비 현황 (1단계 간이수질조사)

(단위 : 개소)

| 구 분 | 계 | 부산 | 대구 | 인천 | 광주 | 대전 | 울산 | 세종 | 경기 | 강원 | 충북 | 충남 | 전북 | 전남 | 경북 | 경남 | 제주 |
|------|--------|----|--------|---------|--------|----|--------|----|---------|--------|---------|--------|--------|--------|--------|--------|----|
| 전체시설 | 17,401 | 97 | 201 | 37 | 138 | 16 | 362 | 38 | 354 | 316 | 771 | 897 | 2,251 | 3,207 | 5,528 | 3,184 | 4 |
| 조사시설 | 16,977 | 93 | 201 | 36 | 136 | 16 | 358 | 35 | 340 | 311 | 748 | 883 | 2,196 | 3,168 | 5,326 | 3,127 | 3 |
| 나쁨등급 | 1,060 | - | 14 | 11 | 5 | - | 31 | - | 60 | 8 | 127 | 83 | 80 | 177 | 369 | 202 | - |
| (%) | (6.9%) | - | (7.0%) | (30.6%) | (3.7%) | - | (8.7%) | - | (17.6%) | (2.6%) | (17.0%) | (9.4%) | (3.6%) | (5.6%) | (6.9%) | (6.5%) | - |



<그림 4.2-3> 지역별 농업용 저수지 나쁨등급 구성비(1단계 간이수질조사)

4 시설제원에 따른 수질현황

1) 유효저수량 규모별 수질현황

요약

- 유효저수량 기준 : 나뭇등급 구성비 6.5% [196,386천 m³/3,014,697 m³]
- 1만 ~ 5만 m³ 규모의 농업용 저수지에서 육안수질이 상대적으로 양호

- 전국 농업용 저수지의 총 유효저수량은 3,027,009천 m³이며, 그 중 1단계 간이 수질조사를 실시한 시설의 유효저수량은 3,014,697천 m³로 99.6%를 차지하고 있음
- 1단계 간이수질조사를 실시한 농업용 저수지 가운데 “나뭇”등급(약간나뭇~매우나뭇)시설의 유효저수량은 196,386천 m³로 전체 조사시설의 6.5%를 차지하고 있음
- 농업용 저수지 유효저수량 규모별 수질현황에 있어 “나뭇”(약간나뭇~매우나뭇) 등급으로 조사된 시설 구성비는 1만 ~ 5만 m³ 미만의 농업용 저수지에서 5.8%(369개소/6,397개소)로 가장 낮게 조사되었으며, 이를 기준으로 유효저수량 규모가 작아지거나 커질수록 수질오염도가 증가되는 경향을 보이고 있음

[표 4.2-5] 유효저수량 규모별 농업용 저수지 수질현황(1단계 간이수질조사)

(단위 : 개소, 천m³)

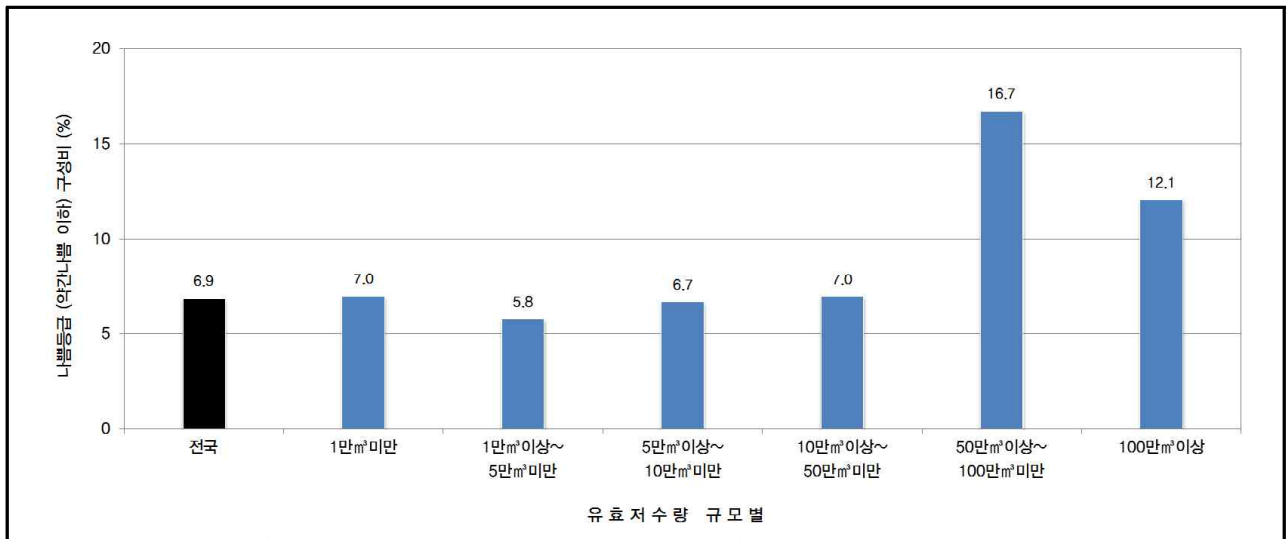
| 구분 | | 전체시설 | 조사시설 | 양호등급 | | 보통등급 | 나뭇등급 | | |
|--|-----|-----------|-----------|-----------|---------|---------|---------|--------|--------|
| | | | | 우수 | 양호 | 보통 | 약간나뭇 | 나뭇 | 매우나뭇 |
| 계 | 개소 | 17,401 | 16,977 | 4,403 | 3,882 | 7,885 | 652 | 330 | 185 |
| | (%) | | (100.0%) | (23.8%) | (22.9%) | (46.4%) | (3.8%) | (1.9%) | (1.1%) |
| | 저수량 | 3,027,009 | 3,014,697 | 1,416,322 | 686,750 | 715,239 | 104,056 | 52,003 | 40,327 |
| | (%) | | (100.0%) | (47.0%) | (22.8%) | (23.7%) | (3.5%) | (1.7%) | (1.3%) |
| 1만m ³ 미만 | 개소 | 7,836 | 7,510 | 1,407 | 1,725 | 3,854 | 301 | 146 | 77 |
| | (%) | | (100.0%) | (18.7%) | (23.0%) | (51.3%) | (4.0%) | (1.9%) | (1.0%) |
| 1만m ³ 이상~5만m ³ 미만 | 개소 | 6,481 | 6,397 | 1,610 | 1,496 | 2,922 | 212 | 100 | 57 |
| | (%) | | (100.0%) | (25.2%) | (23.4%) | (45.7%) | (3.3%) | (1.6%) | (0.9%) |
| 5만m ³ 이상~10만m ³ 미만 | 개소 | 1,001 | 992 | 294 | 210 | 422 | 35 | 19 | 12 |
| | (%) | | (100.0%) | (29.6%) | (21.2%) | (42.5%) | (3.5%) | (1.9%) | (1.2%) |
| 10만m ³ 이상~50만m ³ 미만 | 개소 | 1,198 | 1,194 | 421 | 233 | 457 | 39 | 33 | 11 |
| | (%) | | (100.0%) | (35.3%) | (19.5%) | (38.3%) | (3.3%) | (2.8%) | (0.9%) |
| 50만m ³ 이상~100만m ³ 미만 | 개소 | 396 | 395 | 145 | 91 | 93 | 32 | 17 | 17 |
| | (%) | | (100.0%) | (36.7%) | (23.0%) | (23.5%) | (8.1%) | (4.3%) | (4.3%) |
| 100만m ³ 이상 | 개소 | 489 | 489 | 166 | 127 | 137 | 33 | 15 | 11 |
| | (%) | | (100.0%) | (33.9%) | (26.0%) | (28.0%) | (6.7%) | (3.1%) | (2.2%) |

- 유효저수량 규모가 커질수록 유역에서 유입되는 오염물질량은 증가하는 반면, 긴 체류시간으로 물순환율이 낮아져 수질오염에 취약한 측면이 있으며, 이와 반대로 유효저수량 규모가 매우 작은 소규모 시설에서는 외부 오염물질 유입에 대한 자정능력이 상대적으로 적어 부영양화에 취약한 것으로 판단됨

[표 4.2-6] 유효저수량 규모별 농업용 저수지 나뭇등급 구성비 현황 (1단계 간이수질조사)

(단위 : 개소)

| 구 분 | 계 | 1만 ³ 미만 | 1만 ³ 이상~5만 ³ 미만 | 5만 ³ 이상~10만 ³ 미만 | 10만 ³ 이상~50만 ³ 미만 | 50만 ³ 이상~100만 ³ 미만 | 100만 ³ 이상 |
|------|--------|--------------------|---------------------------------------|--|---|--|----------------------|
| 전체시설 | 17,401 | 7,836 | 6,481 | 1,001 | 1,198 | 396 | 489 |
| 조사시설 | 16,977 | 7,510 | 6,397 | 992 | 1,194 | 395 | 489 |
| 나뭇등급 | 1,167 | 524 | 369 | 66 | 83 | 66 | 59 |
| (%) | (6.9%) | (7.0%) | (5.8%) | (6.7%) | (7.0%) | (16.7%) | (12.1%) |



<그림 4.2-4> 유효저수량별 규모별 농업용 저수지 나뭇등급 구성비(1단계 간이수질조사)

2) 수혜면적 규모별 수질현황

요약

- 수혜면적 기준 나쁨등급(약간나쁨~매우나쁨) 구성비 : 7.4 %
- 수혜면적 규모 50ha 미만의 농업용 저수지 에서 전반적으로 수질이 양호함

- 전국 농업용 저수지의 총 수혜면적은 445,504 ha이고, 간이수질조사를 실시한 농업용 저수지의 수혜면적은 441,220 ha로 99.0%를 차지하고 있으며, “나쁨”등급에 해당하는 시설의 수혜면적은 32,789 ha로 전체 조사시설의 7.4%를 차지하고 있음
- 농업용 저수지 수혜면적 규모별 수질현황 분석결과, “나쁨”(약간나쁨~매우나쁨) 등급으로 조사된 시설 구성비는 10~20 ha 미만의 농업용 저수지에서 5.4%(138 개소/2,540개소)로 가장 낮게 조사되었으며, 이를 기준으로 수혜면적 규모가 작아 지거나 커질수록 육안수질이 나빠지는 경향을 보이고 있음

[표 4.2-7] 수혜면적 규모별 농업용 저수지 수질현황 (1단계 간이수질조사)

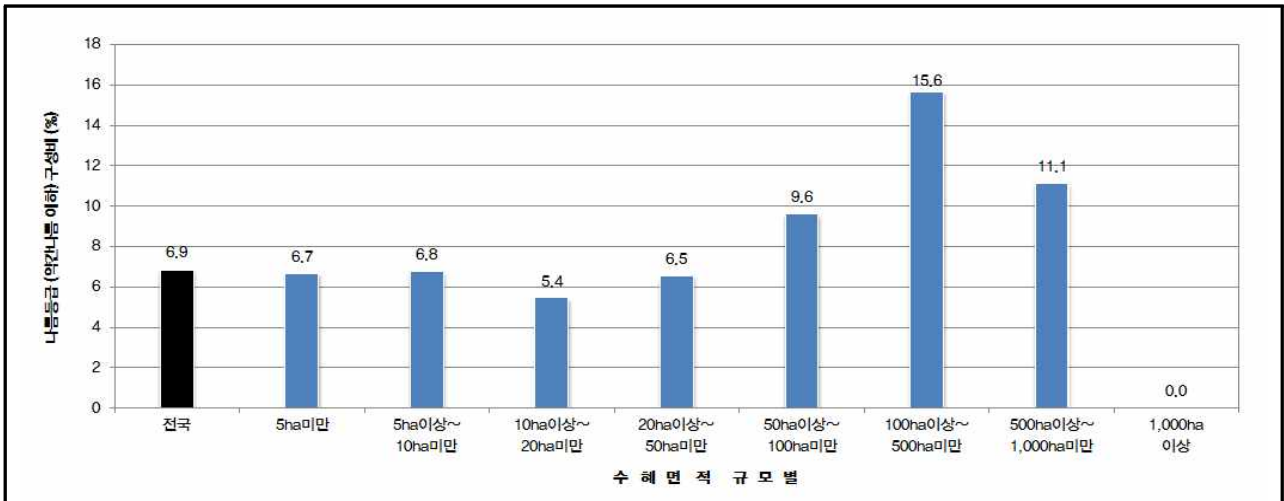
(단위 : 개소, ha)

| 수혜면적 | 구 분 | 전체시설 | 조사시설 | 양호등급 | | 보통등급 | 나쁨등급 | | |
|-------------------|------|---------|----------|---------|---------|---------|--------|--------|--------|
| | | | | 우 수 | 양 호 | 보 통 | 약간나쁨 | 나쁨 | 매우나쁨 |
| 계 | 개소 | 17,401 | 16,977 | 4,043 | 3,882 | 7,885 | 652 | 330 | 185 |
| | (%) | | (100.0%) | (23.8%) | (22.9%) | (46.4%) | (3.8%) | (1.9%) | (1.1%) |
| | 수혜면적 | 445,504 | 441,220 | 175,574 | 99,742 | 133,115 | 18,196 | 8,211 | 6,382 |
| | (%) | | (100.0%) | (39.8%) | (22.6%) | (30.2%) | (4.1%) | (1.9%) | (1.4%) |
| 5ha미만 | 개소 | 8,584 | 8,262 | 1,837 | 1,964 | 3,911 | 323 | 141 | 86 |
| | (%) | | (100.0%) | (22.2%) | (23.8%) | (47.3%) | (3.9%) | (1.7%) | (1.0%) |
| 5ha이상~10ha미만 | 개소 | 3,814 | 3,747 | 765 | 868 | 1,861 | 129 | 83 | 41 |
| | (%) | | (100.0%) | (20.4%) | (23.2%) | (49.7%) | (3.4%) | (2.2%) | (1.1%) |
| 10ha이상~20ha미만 | 개소 | 2,566 | 2,540 | 610 | 550 | 1,242 | 85 | 39 | 14 |
| | (%) | | (100.0%) | (24.0%) | (21.7%) | (48.9%) | (3.3%) | (1.5%) | (0.6%) |
| 20ha이상~50ha미만 | 개소 | 1,295 | 1,287 | 424 | 246 | 533 | 38 | 27 | 19 |
| | (%) | | (100.0%) | (32.9%) | (19.1%) | (41.4%) | (3.0%) | (2.1%) | (1.5%) |
| 50ha이상~100ha미만 | 개소 | 460 | 459 | 178 | 93 | 144 | 27 | 12 | 5 |
| | (%) | | (100.0%) | (38.8%) | (20.3%) | (31.4%) | (5.9%) | (2.6%) | (1.1%) |
| 100ha이상~500ha미만 | 개소 | 588 | 588 | 197 | 134 | 165 | 45 | 28 | 19 |
| | (%) | | (100.0%) | (33.5%) | (22.8%) | (28.1%) | (7.7%) | (4.8%) | (3.2%) |
| 500ha이상~1,000ha미만 | 개소 | 54 | 54 | 14 | 16 | 18 | 5 | - | 1 |
| | (%) | | (100.0%) | (25.9%) | (29.6%) | (33.3%) | (9.3%) | - | (1.9%) |
| 1,000ha 이상 | 개소 | 40 | 40 | 18 | 11 | 11 | - | - | - |
| | (%) | | (100.0%) | (45.0%) | (27.5%) | (27.5%) | - | - | - |

[표 4.2-8] 수혜면적 규모별 농업용 저수지 나뭇등급 구성비 현황 (1단계 간이수질조사)

(단위 : 개소)

| 구분 | 계 | 5ha 미만 | 5ha이상~10ha미만 | 10ha이상~20ha미만 | 20ha이상~50ha미만 | 50ha이상~100ha미만 | 100ha이상~500ha미만 | 500ha이상~1,000ha미만 | 1,000ha 이상 |
|----------|--------------|------------|--------------|---------------|---------------|----------------|-----------------|-------------------|------------|
| 전체시설 | 17,401 | 8,584 | 3,814 | 2,566 | 1,295 | 460 | 588 | 54 | 40 |
| 조사시설 | 16,977 | 8,262 | 3,747 | 2,540 | 1,287 | 459 | 588 | 54 | 40 |
| 나뭇등급 (%) | 1,167 (6.9%) | 550 (6.7%) | 253 (6.8%) | 138 (5.4%) | 84 (6.5%) | 44 (9.6%) | 92 (15.6%) | 6 (11.1%) | - |



<그림 4.2-5> 수혜면적 규모별 농업용 저수지 나뭇등급 구성비 (1단계 간이수질조사)

3) 설치년대별 수질현황

요약

○ 노후화된 농업용 저수지에서 수질오염이 가중되는 경향을 보이고 있음

- 설치년대별 수질 분석결과, “양호” 등급(우수·양호)으로 조사된 시설 구성비는 ‘45년 이전에 설치되어 노후한 시설물에서 45.1%(3,940/8,984개소)로 낮은 반면, “나뭇” 등급(약간나뭇~매우나뭇) 구성비는 7.5%(652/8,984개소)로 상대적으로 높게 나타났으며, 전반적으로 최근에 준공된 시설에서 육안수질이 양호한 것으로 조사됨

[표 4.2-9] 설치년대별 농업용 저수지 수질현황 (1단계 간이수질조사)

(단위 : 개소)

| 설치년대별 | 구분 | 전체시설 | 조사시설 | 양호등급 | | 보통등급 | 나뭇등급 | | |
|----------|--------|--------|-----------------|---------------|---------------|---------------|------------|------------|------------|
| | | | | 우수 | 양호 | 보통 | 약간나뭇 | 나뭇 | 매우나뭇 |
| 계 | 개소 (%) | 17,401 | 16,977 (100.0%) | 4,043 (23.8%) | 3,882 (22.9%) | 7,885 (46.4%) | 652 (3.8%) | 330 (1.9%) | 185 (1.1%) |
| 1945년 이전 | 개소 (%) | 8,984 | 8,746 (100.0%) | 1,880 (21.5%) | 2,060 (23.6%) | 4,154 (47.5%) | 365 (4.2%) | 172 (2.0%) | 115 (1.3%) |

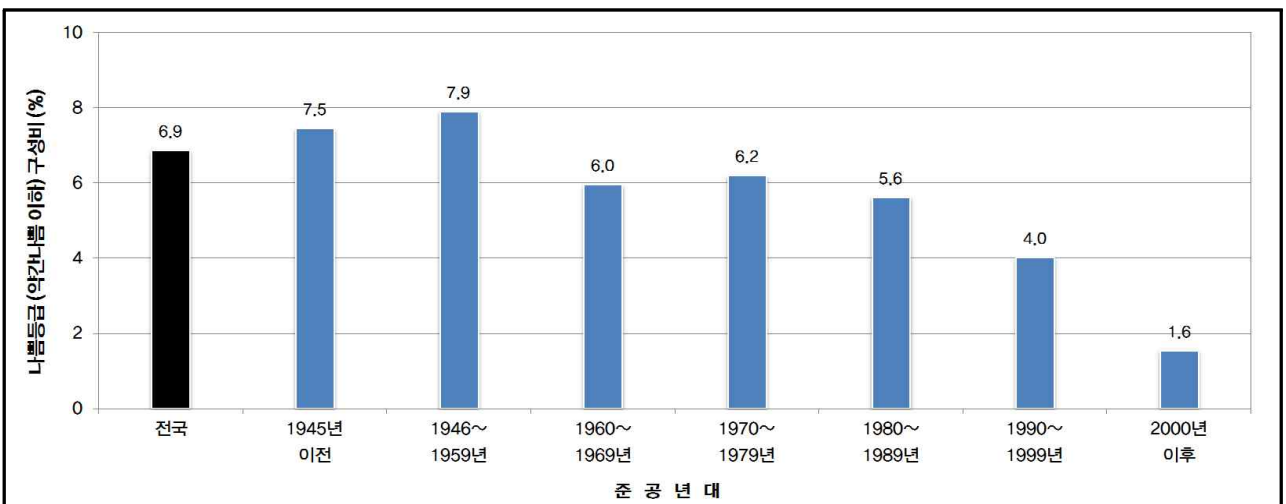
| 설치년대별 | 구분 | 전체시설 | 조사시설 | 양호등급 | | 보통등급 | 나쁨등급 | | |
|------------|-----------|-------|-------------------|----------------|----------------|------------------|---------------|--------------|--------------|
| | | | | 우수 | 양호 | 보통 | 약간나쁨 | 나쁨 | 매우나쁨 |
| 1946~1959년 | 개소 (%) | 2,056 | 2,011 (100.0%) | 438 (21.8%) | 508 (25.3%) | 906 (45.1%) | 87 (4.3%) | 52 (2.6%) | 20 (1.0%) |
| 1960~1969년 | 개소 (%) | 3,681 | 3,591 (100.0%) | 882 (24.6%) | 759 (21.1%) | 1,736 (48.3%) | 117 (3.3%) | 63 (1.8%) | 34 (0.9%) |
| 1970~1979년 | 개소 (%) | 1,588 | 1,547 (100.0%) | 410 (26.5%) | 334 (21.6%) | 707 (45.7%) | 59 (3.8%) | 25 (1.6%) | 12 (0.8%) |
| 1980~1989년 | 개소 (%) | 558 | 551 (100.0%) | 177 (32.1%) | 109 (19.8%) | 234 (42.5%) | 14 (2.5%) | 14 (2.5%) | 3 (0.5%) |
| 1990~1999년 | 개소 (%) | 276 | 273 (100.0%) | 127 (46.5%) | 51 (18.7%) | 84 (30.8%) | 8 (2.9%) | 3 (1.1%) | - |
| 2000년 이후 | 개소 (%) | 258 | 258 (100.0%) | 129 (50.0%) | 61 (23.6%) | 64 (24.8%) | 2 (0.8%) | 1 (0.4%) | 1 (0.4%) |

- 1단계 간이수질조사 결과, 노후화된 시설물일수록 토사, 유기물 및 영양염류 등이 저층에 장기간 퇴적되어 바다에서 용출되는 오염물질의 영향을 많이 받을 수 있는 인위적인 부영양화 영향으로 수질오염이 심화되는 것으로 판단됨

[표 4.2-10] 설치년대별 농업용 저수지 나쁨등급 구성비 현황 (1단계 간이수질조사)

(단위 : 개소)

| 구분 | 계 | 1945년 이전 | 1946~1959년 | 1960~1969년 | 1970~1979년 | 1980~1989년 | 1990~1999년 | 2000년 이후 |
|----------|-----------------|---------------|---------------|---------------|--------------|--------------|--------------|-------------|
| 전체시설 | 17,401 | 8,984 | 2,056 | 3,681 | 1,588 | 558 | 276 | 258 |
| 조사시설 | 16,977 | 8,746 | 2,011 | 3,591 | 1,547 | 551 | 273 | 258 |
| 나쁨등급 (%) | 1,167 (6.9%) | 652 (7.5%) | 159 (7.9%) | 214 (6.0%) | 96 (6.2%) | 31 (5.6%) | 11 (4.0%) | 4 (1.6%) |



<그림 4.2-6> 설치년도별 농업용 저수지 나쁨등급(약간나쁨~매우나쁨) 구성비

5 관리주체별 수질현황

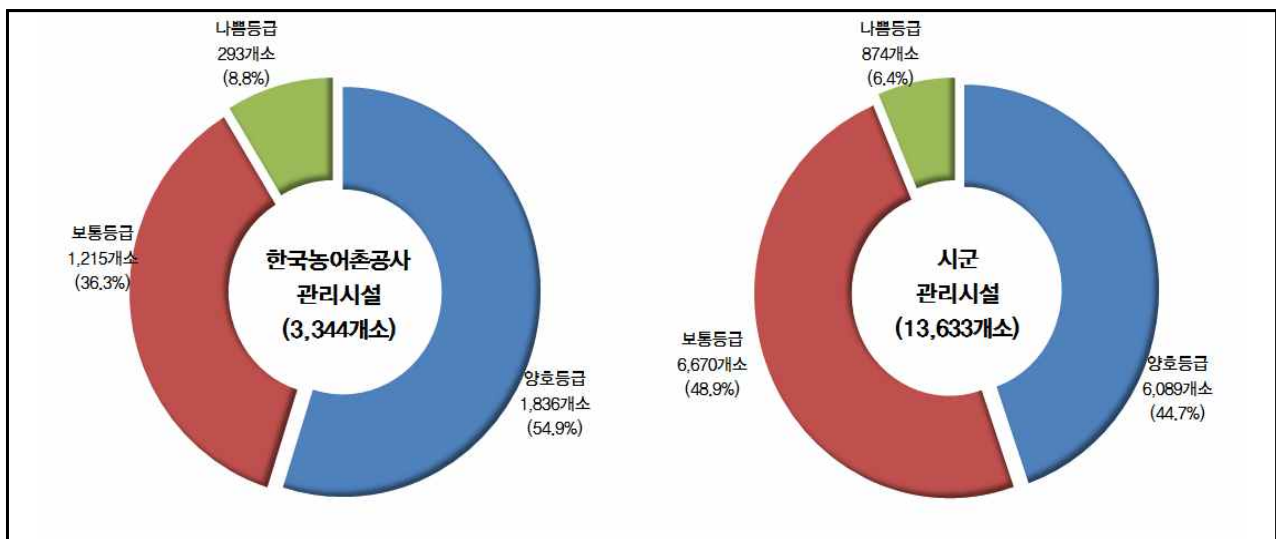
요약

○ 양호등급 구성비 : 시군 관리시설 44.7% (6,089/13,633개소)
한국농어촌공사 관리시설 54.9% (1,836개소/3,344개소)

- 관리주체별 1단계 간이수질조사 결과, “양호”등급(우수·양호) 시설 구성비는 시군관리시설 44.7% (6,089/13,633개소), 한국농어촌공사 관리시설 54.9% (1,836개소/3,344개소)로 조사되었고, “나쁨”등급(약간 나쁨~매우 나쁨) 시설 구성비는 시군 6.4%(874/ 13,633개소), 공사 8.8%(293/3,344개소)로 나타났다

[표 4.2-11] 관리주체별 농업용 저수지 수질현황 (1단계 간이수질조사)

| 관리구분 | 구분 | 전체 시설 | 조사 시설 | 양호등급 | | 보통등급 | 나쁨등급 | | |
|----------|--------|--------|-----------------|---------------|---------------|---------------|------------|------------|------------|
| | | | | 우수 | 양호 | 보통 | 약간나쁨 | 나쁨 | 매우나쁨 |
| 조사시설 (계) | 개소 (%) | 17,401 | 16,977 (100.0%) | 4,043 (23.8%) | 3,882 (22.9%) | 7,885 (46.4%) | 652 (3.8%) | 330 (1.9%) | 185 (1.1%) |
| 농어촌공사 관리 | 개소 (%) | 3,379 | 3,344 (100.0%) | 1,118 (33.4%) | 718 (21.5%) | 1,215 (36.3%) | 158 (4.7%) | 80 (2.4%) | 55 (1.6%) |
| 시군 관리 | 개소 (%) | 14,022 | 13,633 (100.0%) | 2,925 (21.5%) | 3,164 (23.2%) | 6,670 (48.9%) | 494 (3.6%) | 250 (1.8%) | 130 (1.0%) |



<그림 4.2-7> 관리주체별 농업용 저수지 수질등급별 구성비 (1단계 간이수질조사)

6 권역 · 수계별 수질현황

1) 권역별 수질현황

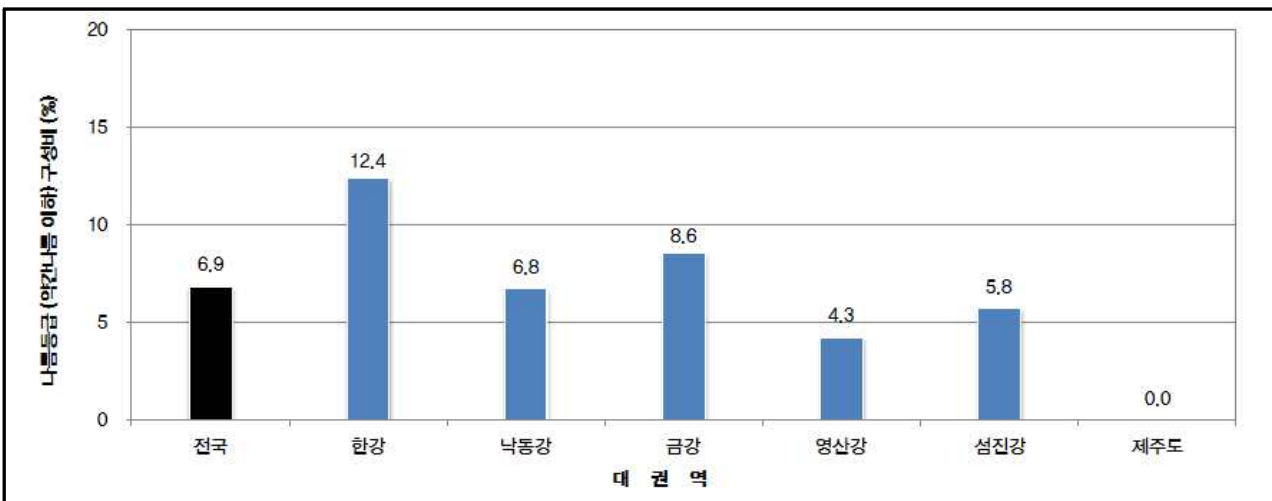
요약

- 양호등급 구성비가 높은 권역 : 섬진강, 영산강, 한강 권역
- 나쁨등급 구성비가 높은 권역 : 한강, 금강 권역

- 「물관리정보 표준」(2006, 건설교통부)에 의거하여 전국 농업용 저수지를 6대 권역으로 구분·분석 결과, 권역별 “양호”(우수·양호) 등급 시설 구성비는 섬진강(53.3%), 영산강(49.9%), 한강(47.7%) 등의 순으로, “나쁨”(약간나쁨~매우나쁨) 등급 시설 구성비는 한강(12.4%), 금강(8.6%) 등의 순으로 조사되었음

[표 4.2-12] 권역별 농업용 저수지 수질등급 현황 (1단계 간이수질조사)

| 권역 | 구분 | 전체시설 | 조사시설 | 양호등급 | | 보통등급 | 나쁨등급 | | |
|-----|-----------|--------|--------------------|------------------|------------------|------------------|---------------|---------------|---------------|
| | | | | 우수 | 양호 | 보통 | 약간나쁨 | 나쁨 | 매우나쁨 |
| 계 | 개소 (%) | 17,401 | 16,977 (100.0%) | 4,043 (23.8%) | 3,882 (22.9%) | 7,885 (46.4%) | 652 (3.8%) | 330 (1.9%) | 185 (1.1%) |
| 한강 | 개소 (%) | 1,038 | 1,005 (100.0%) | 317 (31.5%) | 162 (16.1%) | 401 (39.9%) | 50 (5.0%) | 47 (4.7%) | 28 (2.8%) |
| 낙동강 | 개소 (%) | 9,306 | 9,039 (100.0%) | 1,651 (18.3%) | 2,488 (27.5%) | 4,289 (47.4%) | 391 (4.3%) | 162 (1.8%) | 58 (0.6%) |
| 금강 | 개소 (%) | 2,554 | 2,488 (100.0%) | 545 (21.9%) | 482 (19.4%) | 1,247 (50.1%) | 108 (4.3%) | 58 (2.3%) | 48 (1.9%) |
| 영산강 | 개소 (%) | 2,659 | 2,623 (100.0%) | 876 (33.4%) | 433 (16.5%) | 1,202 (45.8%) | 53 (2.0%) | 30 (1.1%) | 29 (1.1%) |
| 섬진강 | 개소 (%) | 1,840 | 1,819 (100.0%) | 654 (36.0%) | 316 (17.4%) | 744 (40.9%) | 50 (2.7%) | 33 (1.8%) | 22 (1.2%) |
| 제주도 | 개소 (%) | 4 | 3 (100.0%) | - | 1 (33.3%) | 2 (66.7%) | - | - | - |



<그림 4.2-8> 권역별 농업용 저수지 나쁨등급(약간나쁨~매우나쁨) 구성비

2) 수계별 수질현황

요약

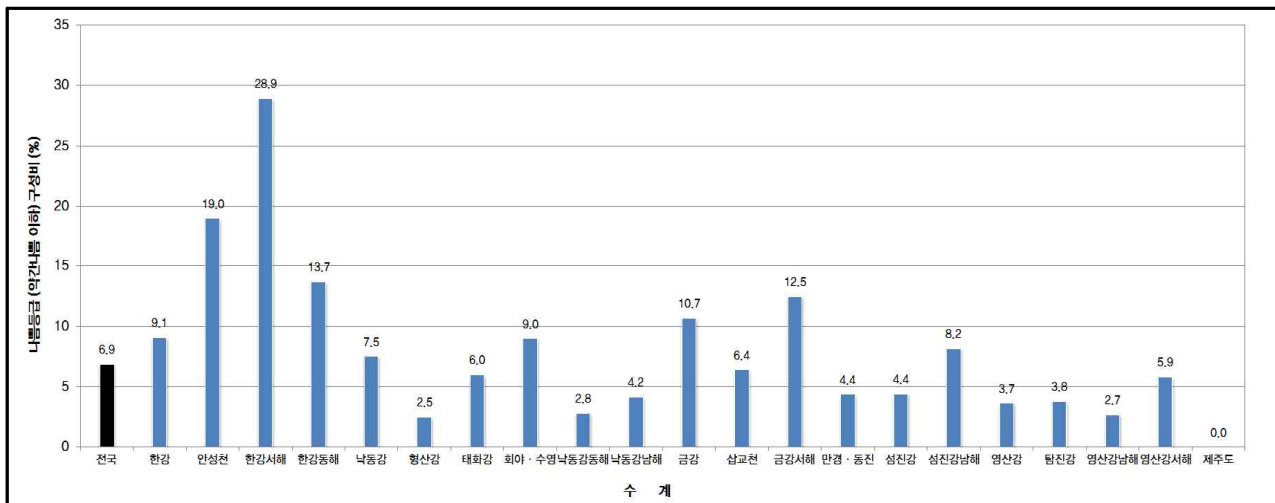
- 양호등급 구성비가 높은 권역 : 한강동해, 회야·수영, 탐진강, 영산강 수계 등
- 나쁨등급 구성비가 높은 권역 : 한강서해, 안성천, 한강동해, 금강서해 수계 등

- 조사시설을 「물관리정보 표준」(2006, 건설교통부)에 의거하여 권역별·수계별 분포현황을 보면, 한강권역은 4개 수계(한강, 안성천, 한강서해, 한강동해), 낙동강 권역은 6개 수계(낙동강, 형산강, 태화강, 회야·수영, 낙동강동해, 낙동강남해), 금강권역은 4개 수계(금강, 삼교천, 금강서해, 만경·동진), 섬진강권역은 2개의 수계(섬진강, 섬진강남해), 영산강권역은 4개의 수계(영산강, 탐진강, 영산강남해, 영산강서해)가 포함됨
- 수계별 수질조사 결과, 권역별 “양호”(우수·양호) 등급 시설 구성비는 한강동해(78.4%), 회야·수영(73.5%), 탐진강(71.4%), 영산강(66.4%), 낙동강남해(59.9%), 삼교천(59.3%) 등의 순으로, “나쁨”(약간나쁨~매우나쁨) 등급 시설 구성비는 한강서해(28.9%), 안성천(19.0%), 한강동해(13.7%), 금강서해(12.5%), 금강(10.7%), 한강(9.1%), 회야·수영(9.0%), 섬진강남해(8.2%) 등의 순으로 조사되었음

[표 4.2-13] 수계별 농업용 저수지 수질등급 현황 (1단계 간이수질조사)

| 대권역 | 수 계 | 전체 시설 | 조사 시설 | 양호등급 | | 보통등급 | 나쁨등급 | | |
|-----|-------|--------|--------|-------|-------|-------|------|-----|------|
| | | | | 우수 | 양호 | 보통 | 약간나쁨 | 나쁨 | 매우나쁨 |
| 전 국 | 계 | 17,401 | 16,977 | 4,043 | 3,882 | 7,885 | 652 | 330 | 185 |
| 한 강 | 소 계 | 1,038 | 1,005 | 317 | 162 | 401 | 50 | 47 | 28 |
| | 한 강 | 736 | 715 | 272 | 90 | 288 | 30 | 22 | 13 |
| | 안성천 | 174 | 163 | 17 | 40 | 75 | 13 | 8 | 10 |
| | 한강서해 | 77 | 76 | 8 | 12 | 34 | 7 | 10 | 5 |
| | 한강동해 | 51 | 51 | 20 | 20 | 4 | - | 7 | - |
| 낙동강 | 소 계 | 9,306 | 9,039 | 1,651 | 2,488 | 4,289 | 391 | 162 | 58 |
| | 낙동강 | 7,153 | 6,916 | 955 | 1,968 | 3,472 | 326 | 139 | 56 |
| | 형산강 | 487 | 475 | 176 | 96 | 191 | 7 | 5 | - |
| | 태화강 | 236 | 233 | 42 | 94 | 83 | 12 | 2 | - |
| | 회야·수영 | 215 | 211 | 70 | 85 | 37 | 10 | 9 | - |
| | 낙동강동해 | 398 | 389 | 75 | 90 | 213 | 9 | 1 | 1 |
| | 낙동강남해 | 817 | 815 | 333 | 155 | 293 | 27 | 6 | 1 |
| 금 강 | 소 계 | 2,554 | 2,488 | 545 | 482 | 1,247 | 108 | 58 | 48 |
| | 금 강 | 1,280 | 1,241 | 181 | 196 | 731 | 66 | 37 | 30 |
| | 삼교천 | 143 | 140 | 50 | 33 | 48 | 4 | 3 | 2 |
| | 금강서해 | 289 | 288 | 53 | 82 | 117 | 26 | 8 | 2 |
| | 만경·동진 | 842 | 819 | 261 | 171 | 351 | 12 | 10 | 14 |

| 대권역 | 수 계 | 전체 시설 | 조사 시설 | 양호등급 | | 보통등급 | 나쁨등급 | | |
|-----|-------|-------|-------|------|-----|-------|------|----|------|
| | | | | 우수 | 양호 | 보통 | 약간나쁨 | 나쁨 | 매우나쁨 |
| 섬진강 | 소 계 | 1,840 | 1,819 | 654 | 316 | 744 | 50 | 33 | 22 |
| | 섬진강 | 1,186 | 1,171 | 467 | 197 | 455 | 29 | 14 | 9 |
| | 섬진강남해 | 654 | 648 | 187 | 119 | 289 | 21 | 19 | 13 |
| 영산강 | 소 계 | 2,659 | 2,623 | 876 | 433 | 1,202 | 53 | 30 | 29 |
| | 영산강 | 1,086 | 1,065 | 539 | 168 | 319 | 19 | 11 | 9 |
| | 탐진강 | 108 | 105 | 73 | 2 | 26 | 3 | 1 | - |
| | 영산강남해 | 519 | 514 | 135 | 86 | 279 | 6 | - | 8 |
| | 영산강서해 | 946 | 939 | 129 | 177 | 578 | 25 | 18 | 12 |
| 제주도 | 소 계 | 4 | 3 | - | 1 | 2 | - | - | - |
| | 제주도 | 4 | 3 | - | 1 | 2 | - | - | - |



〈그림 4.2-9〉 수계별 농업용 저수지 나쁨등급(약간나쁨~매우나쁨) 구성비

4.2.2 2단계 수질분석시험

- '00년 이후 농업용수 수질실태 일제조사시 수질분석시험 대상시설 선정은 수질 육안 조사결과 수질이 나쁠 것으로 판단되는 시설을 2단계 수질분석시험시설로 정하여 조사를 실시하였음
- '08년부터는 농업용수 수질측정망 조사시설을 제외한 전국 농업용 저수지 가운데 유효저수량, 수해면적 등 시설제원을 기준으로 일정규모 이상 시설('08년 : 600개소, '10년 : 639개소)을 2단계 수질분석시험 시설로 선정하여 주요 농업용 저수지에 대한 수질조사 결과를 토대로 전국 농업용 저수지 수질을 종합적으로 평가하였음
- '12년부터는 수질조사 신뢰도 제고 및 일관성 확보를 위해 수질분석 대상지구 확대를 위해 다음과 같이 조사체계를 조정하여 2단계 수질분석시험을 실시하고 있음

- 수질분석 조사시설의 대표성 및 객관성 제고를 위해 시군관리 농업용 저수지 가운데 수혜면적 20 ha 이상인 주수원공('12년 1,084개소, '14년 1,066개소, '16년 1,028개소)에 대하여 수질실태 일제조사 2단계 수질분석시험을 실시하였음
- 또한, 정기적으로 수질분석시험을 실시하고 있는 농업용수 수질측정망 조사(938개소), 환경부 호소 수질측정망(15개소) 및 한국농어촌공사 수질전수 조사시설(2,505개소) 등 총 4,486개소에 대해서는 년 4회 수질조사 결과를 인용하여 통합·분석하였음

1 수질 및 수생태계 환경기준(TOC)에 의한 수질현황

요약

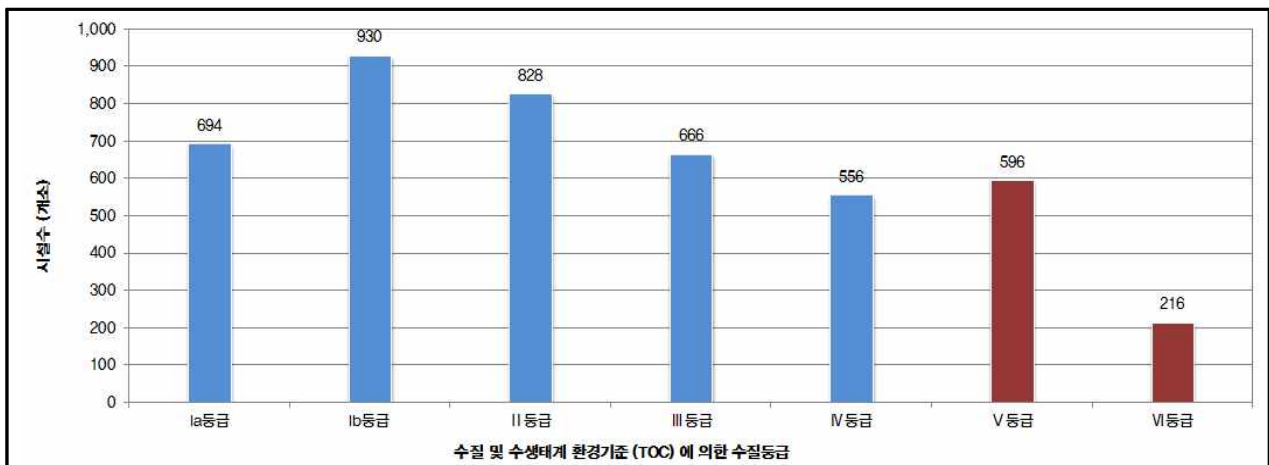
○ 평균 TOC 농도 4.2mg/L, 호소수질기준 IV등급 초과율 18.1% (812/4,486개소)

- 환경정책기본법 제10조(환경기준의 설정) 호소의 수질 및 수생태계환경기준(TOC 기준)에 의거한 수질등급 분석 결과, Ib등급에 해당하는 시설이 전체 조사시설 대비 20.7%(930개소)로 가장 높은 비율을 차지하고 있음
- 2단계 수질분석시험시설의 평균 TOC 농도는 4.2mg/L로 조사되었으며, 호소수질 환경기준 IV등급(TOC 6.0mg/L)을 상회하는 시설은 전체 조사시설의 18.1%에 해당하는 812개소로 조사됨

[표 4.2-14] 수질환경기준 등급별 농업용 저수지 현황(2단계 수질분석시험)

(단위 : 개소)

| 조사시설수 (TOC, mg/L) | Ia등급 (2이하) | Ib등급 (3이하) | II 등급 (4이하) | III등급 (5이하) | IV등급 (6이하) | V 등급 (8이하) | VI등급 (8초과) |
|----------------------|----------------|----------------|----------------|----------------|----------------|----------------|---------------|
| 4,486 (100.0%) | 694 (15.5%) | 930 (20.7%) | 828 (18.5%) | 666 (14.8%) | 556 (12.4%) | 596 (13.3%) | 216 (4.8%) |



<그림 4.2-10> 수질환경기준 등급별 농업용 저수지 시설수 (2단계 수질분석시험)

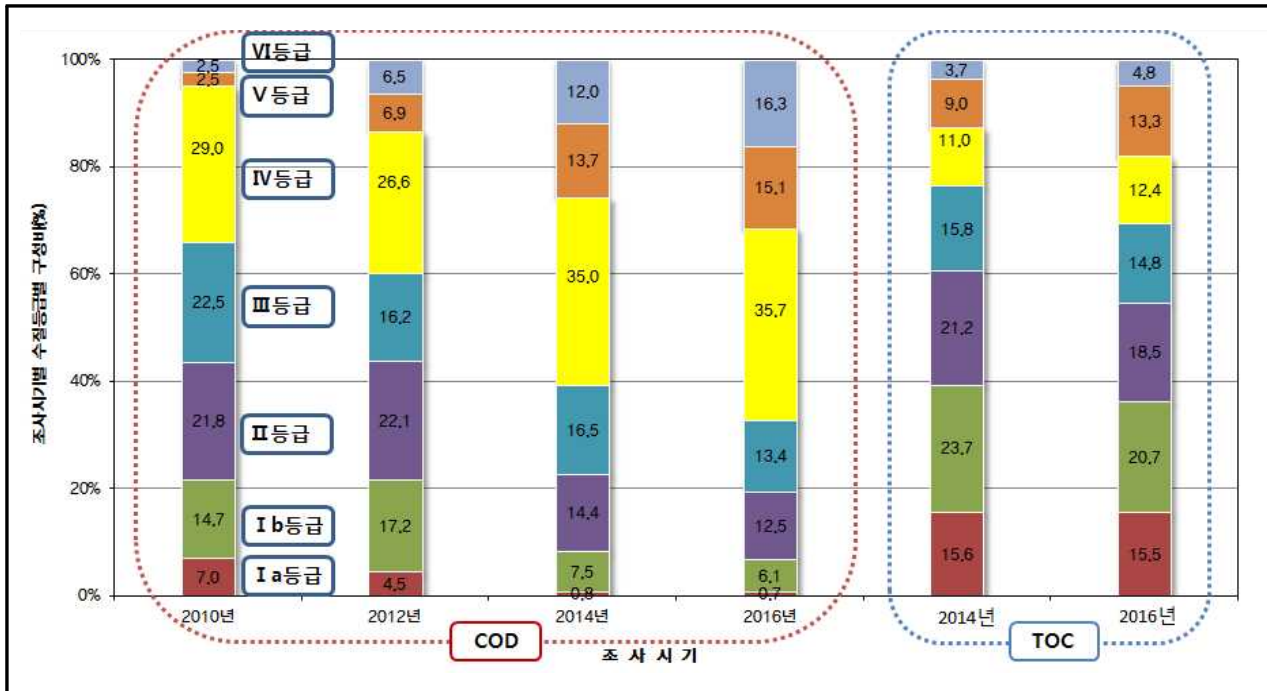
- 수질분석시험대상 농업용 저수지 4,486개소의 수혜면적은 375,089 ha이며, 그 중 호소수질기준 IV등급을 초과한 시설 812개소의 수혜면적은 39,154 ha로 조사시설 대비 10.4 %를 차지하는 것으로 조사됨
- 또한, 수질분석시험시설의 유효저수량은 2,815,983천 m³이며, 그 중 호소수질기준 IV등급을 초과한 812개소의 유효저수량은 253,361천 m³로 조사시설 대비 9.0 %를 차지하고 있음

[표 4.2-15] 농업용수 수질환경기준 초과 농업용 저수지 현황 (2단계 수질분석시험)

| 구분 | 전국 농업용 저수지 | | | 수질분석시험시설(A) ¹⁾ | | | 호소수질기준 IV등급 초과시설(B) | | | 수질기준 초과율 (B/A,%) | | |
|----|------------|-----------|--------------------------|---------------------------|-----------|--------------------------|---------------------|-----------|--------------------------|------------------|---------|----------|
| | 시설수 (개소) | 수혜면적 (ha) | 유효저수량 (천m ³) | 시설수 (개소) | 수혜면적 (ha) | 유효저수량 (천m ³) | 시설수 (개소) | 수혜면적 (ha) | 유효저수량 (천m ³) | 시설수 기준 | 수혜면적 기준 | 유효저수량 기준 |
| 계 | 17,401 | 445,504 | 3,027,009 | 4,486 | 375,089 | 2,815,983 | 812 | 39,154 | 253,361 | (18.1) | (10.4) | (9.0) |

주 1) 수질분석시험시설 : 수질측정망(953개소), 공사관리 수질전수조사(2,505개소), 일제조사 2단계(1,028개소) 합계

- '10년~'16년 일제조사 대상 4천여 개소 시설의 수질등급별 변화 추이는 I~Ⅲ등급은 지속 감소, IV~VI등급은 지속 증가하는 경향을 보임



<그림 4.2-11> 연도별 수질등급 변화 '10년~'16(COD), '14년~'16(TOC)

2 시도별 수질현황

요약

- TOC 기준 전국 평균 초과율 상위지역 : 대구, 인천, 세종, 경기, 충남, 경북, 제주
- TOC 기준 전국 평균 초과율 하위지역 : 부산, 광주, 대전, 울산, 강원, 충북, 전북, 전남, 경남

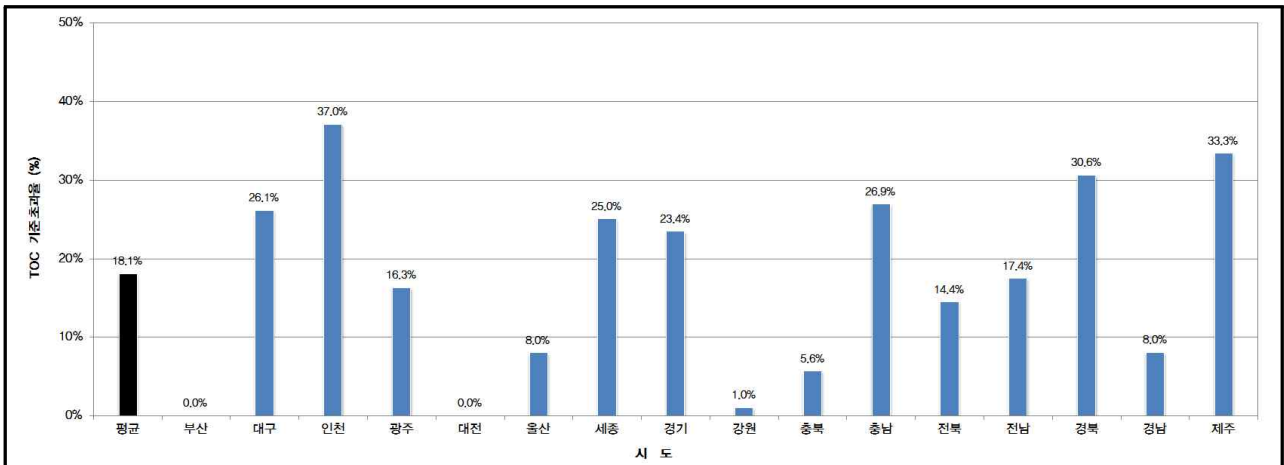
- 시도별 수질 환경기준 등급 현황은 다음의 (표 4.2-16)와 같으며, 2단계 수질분석 시험 시설의 평균 호소수질기준 IV등급 초과율은 18.1%(812개소/4,486개소)임
- 전국 평균 기준 초과율 상위지역 : 대구, 인천, 세종, 경기, 충남, 경북, 제주
- 전국 평균 기준 초과율 하위지역 : 부산, 광주, 대전, 울산, 강원, 충북, 전북, 전남, 경남

[표 4.2-16] 시·도별 농업용 저수지 수질등급 현황 (2단계 수질분석시험)

(단위 : 개소)

| 구분 (TOC, mg/L) | 시설수 (개소) | Ia등급 (2이하) | Ib등급 (3이하) | II등급 (4이하) | III등급 (5이하) | IV등급 (6이하) | V등급 (8이하) | VI등급 (8초과) |
|-------------------|-------------|---------------|---------------|---------------|----------------|---------------|--------------|---------------|
| 계 | 4,486 | 694 | 930 | 828 | 666 | 556 | 596 | 216 |
| (%) | (100.0%) | (15.5%) | (20.7%) | (18.5%) | (14.8%) | (12.4%) | (13.3%) | (4.8%) |
| 부 산 | 6 | 5 | - | 1 | - | - | - | - |
| (%) | (100.0%) | (83.3%) | - | (16.7%) | - | - | - | - |
| 대 구 | 23 | 1 | 3 | 5 | 4 | 4 | 5 | 1 |
| (%) | (100.0%) | (4.3%) | (13.0%) | (21.7%) | (17.4%) | (17.4%) | (21.7%) | (4.3%) |
| 인 천 | 27 | 1 | - | 2 | 3 | 11 | 6 | 4 |
| (%) | (100.0%) | (3.7%) | - | (7.4%) | (11.1%) | (40.7%) | (22.2%) | (14.8%) |
| 대 전 | 80 | 1 | 8 | 17 | 27 | 14 | 13 | - |
| (%) | (100.0%) | (1.3%) | (10.0%) | (21.3%) | (33.8%) | (17.5%) | (16.3%) | - |
| 광 주 | 3 | - | 1 | 2 | - | - | - | - |
| (%) | (100.0%) | - | (33.3%) | (66.7%) | - | - | - | - |
| 울 산 | 88 | 8 | 17 | 33 | 15 | 8 | 7 | - |
| (%) | (100.0%) | (9.1%) | (19.3%) | (37.5%) | (17.0%) | (9.1%) | (8.0%) | - |
| 세 종 | 4 | - | 1 | 1 | - | 1 | 1 | - |
| (%) | (100.0%) | - | (25.0%) | (25.0%) | - | (25.0%) | (25.0%) | - |
| 경 기 | 141 | 8 | 25 | 27 | 25 | 23 | 24 | 9 |
| (%) | (100.0%) | (5.7%) | (17.7%) | (19.1%) | (17.7%) | (16.3%) | (17.0%) | (6.4%) |
| 강 원 | 101 | 33 | 43 | 20 | 3 | 1 | - | 1 |
| (%) | (100.0%) | (32.7%) | (42.6%) | (19.8%) | (3.0%) | (1.0%) | - | (1.0%) |
| 충 북 | 195 | 15 | 52 | 58 | 40 | 19 | 11 | - |
| (%) | (100.0%) | (7.7%) | (26.7%) | (29.7%) | (20.5%) | (9.7%) | (5.6%) | - |
| 충 남 | 335 | 18 | 67 | 57 | 54 | 49 | 56 | 34 |
| (%) | (100.0%) | (5.4%) | (20.0%) | (17.0%) | (16.1%) | (14.6%) | (16.7%) | (10.1%) |
| 전 북 | 513 | 70 | 151 | 94 | 76 | 48 | 51 | 23 |
| (%) | (100.0%) | (13.6%) | (29.4%) | (18.3%) | (14.8%) | (9.4%) | (9.9%) | (4.5%) |
| 전 남 | 1,401 | 295 | 297 | 199 | 174 | 192 | 194 | 50 |

| 구 분 (TOC, mg/L) | 시설수 (개소) | Ia등급 (2이하) | Ib등급 (3이하) | Ⅱ등급 (4이하) | Ⅲ등급 (5이하) | Ⅳ등급 (6이하) | V 등급 (8이하) | Ⅵ등급 (8초과) |
|--------------------|-------------|---------------|---------------|--------------|--------------|--------------|---------------|--------------|
| (%) | (100.0%) | (21.1%) | (21.2%) | (14.2%) | (12.4%) | (13.7%) | (13.8%) | (3.6%) |
| 경 북 | 867 | 33 | 92 | 167 | 161 | 149 | 185 | 80 |
| (%) | (100.0%) | (3.8%) | (10.6%) | (19.3%) | (18.6%) | (17.2%) | (21.3%) | (9.2%) |
| 경 남 | 699 | 206 | 173 | 144 | 84 | 36 | 42 | 14 |
| (%) | (100.0%) | (29.5%) | (24.7%) | (20.6%) | (12.0%) | (5.2%) | (6.0%) | (2.0%) |
| 제 주 | 3 | - | - | 1 | - | 1 | 1 | - |
| (%) | (100.0%) | - | - | (33.3%) | - | (33.3%) | (33.3%) | - |



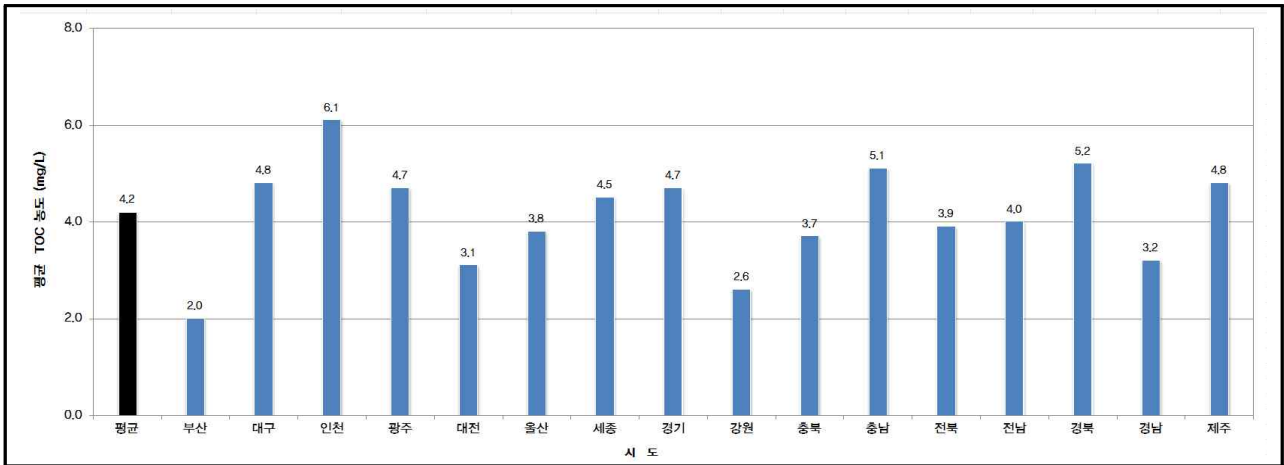
〈그림 4.2-12〉 지역별 호소수질기준 IV등급 초과율 현황 (2단계 수질분석시험)

- 향후 공공수역 유기물질 관리 선진화 지표로 도입된 평균 TOC 농도 : 4.2 mg/L
- TOC농도전 국 평균 상회지역 : 대구, 인천, 광주, 세종, 경기, 충남, 경북, 제주
- TOC농도 전국 평균 하회지역 : 부산, 대전, 울산, 강원, 충북, 전북, 전남, 경남

[표 4.2-17] 지역별 평균 TOC 및 초과 농업용 저수지 현황 (2단계 수질분석시험)

(단위 : 개소, mg/L)

| 구 분 | 계 | 부산 | 대구 | 인천 | 광주 | 대전 | 울산 | 세종 | 경기 | 강원 | 충북 | 충남 | 전북 | 전남 | 경북 | 경남 | 제주 |
|----------|---------|-----|---------|---------|---------|-----|--------|---------|---------|--------|--------|---------|---------|---------|---------|--------|---------|
| 조사시설(A) | 4,486 | 6 | 23 | 27 | 80 | 3 | 88 | 4 | 141 | 101 | 195 | 335 | 513 | 1,401 | 867 | 699 | 3 |
| 초과시설(B) | 812 | - | 6 | 10 | 13 | - | 7 | 1 | 33 | 1 | 11 | 90 | 74 | 244 | 265 | 56 | 1 |
| (B/A, %) | (18.1%) | - | (26.1%) | (37.0%) | (16.3%) | - | (8.0%) | (25.0%) | (23.4%) | (1.0%) | (5.6%) | (26.9%) | (14.4%) | (17.4%) | (30.6%) | (8.0%) | (33.3%) |
| 평균 TOC | 4.2 | 2.0 | 4.8 | 6.1 | 4.7 | 3.1 | 3.8 | 4.5 | 4.7 | 2.6 | 3.7 | 5.1 | 3.9 | 4.0 | 5.2 | 3.2 | 4.8 |



〈그림 4.2-13〉 지역별 농업용 저수지 평균 TOC 농도 현황 (2단계 수질분석시험)

- 호소 부영양화의 주요원인 물질은 일반적으로 질소, 인 등 영양물질로 수체의 1차 생산력 증감에 직접적으로 영향을 주는 것으로 알려져 있음
- 일반적으로 호소환경에서는 인의 용해도가 낮아 대부분 인이 수중생물의 성장에 1차적인 제한영양소가 되며, 인의 농도가 증가할 경우 질소가 2차 제한영양소로 작용하는 것으로 알려져 있음
- 2단계 수질분석시험 시설(4,486개소)의 평균 총질소(T-N) 농도 : 1.259mg/L
 - T-N농도 전국 평균 상회지역 : 대구, 경기, 강원, 충북, 충남, 전북, 전남, 제주
 - T-N농도 전국 평균 하회지역 : 부산, 인천, 광주, 대전, 울산, 세종, 경북, 경남
- 2단계 수질분석시험 시설(4,486개소)의 평균 총인(T-P) 농도 : 0.050mg/L
 - T-P농도 전국 평균 상회지역 : 인천, 광주, 충남, 전남, 제주
 - T-P농도 전국 평균 하회지역 : 부산, 대구, 대전, 울산, 세종, 경기, 강원, 충북, 전북, 경북, 경남

〈표 4.2-18〉 지역별 · 수질조사 항목별 평균 수질 현황 (2단계 수질분석시험)

(단위 : mg/L)

| 구분 | 조사시설 | pH | COD | TOC | T-N | T-P | SS |
|----|-------|-----|------|-----|-------|-------|------|
| 전국 | 4,486 | 7.7 | 7.1 | 4.2 | 1.259 | 0.050 | 9.3 |
| 부산 | 6 | 7.6 | 4.2 | 2.0 | 0.868 | 0.019 | 8.1 |
| 대구 | 23 | 7.9 | 7.7 | 4.8 | 1.357 | 0.040 | 5.8 |
| 인천 | 27 | 8.1 | 10.8 | 6.1 | 1.197 | 0.162 | 9.5 |
| 광주 | 80 | 7.2 | 7.6 | 4.7 | 0.995 | 0.059 | 8.5 |
| 대전 | 3 | 6.6 | 5.3 | 3.1 | 1.184 | 0.033 | 2.8 |
| 울산 | 88 | 7.6 | 6.1 | 3.8 | 1.047 | 0.044 | 10.1 |
| 세종 | 4 | 8.5 | 7.7 | 4.5 | 1.253 | 0.044 | 5.2 |

| 구 분 | 조사시설 | pH | COD | TOC | T-N | T-P | SS |
|-----|-------|-----|------|-----|-------|-------|------|
| 경 기 | 141 | 8.1 | 8.2 | 4.7 | 1.470 | 0.048 | 10.5 |
| 강 원 | 101 | 7.5 | 4.9 | 2.6 | 1.345 | 0.023 | 4.4 |
| 충 북 | 195 | 7.8 | 6.2 | 3.7 | 1.347 | 0.035 | 6.6 |
| 충 남 | 335 | 7.7 | 9.0 | 5.1 | 1.380 | 0.058 | 17.2 |
| 전 북 | 513 | 7.4 | 6.5 | 3.9 | 1.371 | 0.044 | 7.8 |
| 전 남 | 1,401 | 7.7 | 7.0 | 4.0 | 1.286 | 0.062 | 10.8 |
| 경 북 | 867 | 7.8 | 8.3 | 5.2 | 1.179 | 0.044 | 7.5 |
| 경 남 | 699 | 7.9 | 5.7 | 3.2 | 1.139 | 0.039 | 7.0 |
| 제 주 | 3 | 7.9 | 10.3 | 4.8 | 1.964 | 0.064 | 29.1 |

3 시설제원에 따른 수질현황

요 약

○ 노후화된 시설에서 호소수질기준 IV등급 초과율 및 평균 TOC 농도가 높은 경향을 보임

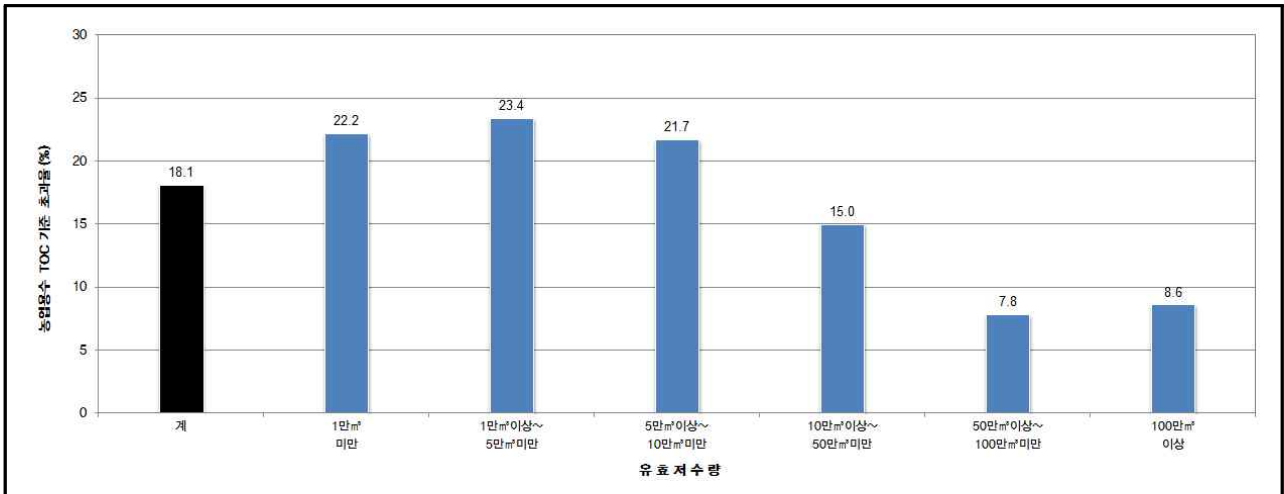
1) 유효저수량 규모에 따른 수질현황

- 호소 규모별 수질현황을 살펴보면 전반적으로 유효저수량 50만 m³ 이상의 비교적 규모가 큰 시설에서 평균 TOC농도 기준 호소수질기준 IV등급 초과율은 낮은 반면, 시설규모가 작아질수록 수질오염도가 증가하는 경향을 보이고 있음

[표 4.2-19] 유효저수량 규모별 수질현황

(단위 : 개소, mg/L)

| 구 분 | 계 | 1만m ³ 미만 | 1만m ³ 이상~ 5만m ³ 미만 | 5만m ³ 이상~ 10만m ³ 미만 | 10만m ³ 이상~ 50만m ³ 미만 | 50만m ³ 이상~ 100만m ³ 미만 | 100만m ³ 이상 |
|-----------------|-------|------------------------|---|--|---|--|--------------------------|
| 조사시설수(개소) | 4,486 | 639 | 1,399 | 517 | 1,047 | 395 | 489 |
| Ia등급 (2이하) | 694 | 59 | 166 | 64 | 185 | 99 | 121 |
| Ib등급 (3이하) | 930 | 98 | 233 | 97 | 267 | 104 | 131 |
| II등급 (4이하) | 828 | 121 | 250 | 96 | 189 | 82 | 90 |
| III등급 (5이하) | 666 | 127 | 221 | 78 | 136 | 41 | 63 |
| IV등급 (6이하) | 556 | 92 | 201 | 70 | 113 | 38 | 42 |
| V등급 (8이하) | 596 | 104 | 251 | 81 | 105 | 20 | 35 |
| VI등급 (8초과) | 216 | 38 | 77 | 31 | 52 | 11 | 7 |
| 평균 TOC 농도(mg/L) | 4.2 | 4.6 | 4.6 | 4.5 | 3.9 | 3.4 | 3.4 |
| 농업용수 시설 수 | 812 | 142 | 328 | 112 | 157 | 31 | 42 |
| 수질기준초과 초과율(%) | 18.1 | 22.2 | 23.4 | 21.7 | 15.0 | 7.8 | 8.6 |



〈그림 4.2-14〉 유효저수량 규모별 호소수질기준 IV등급 초과율

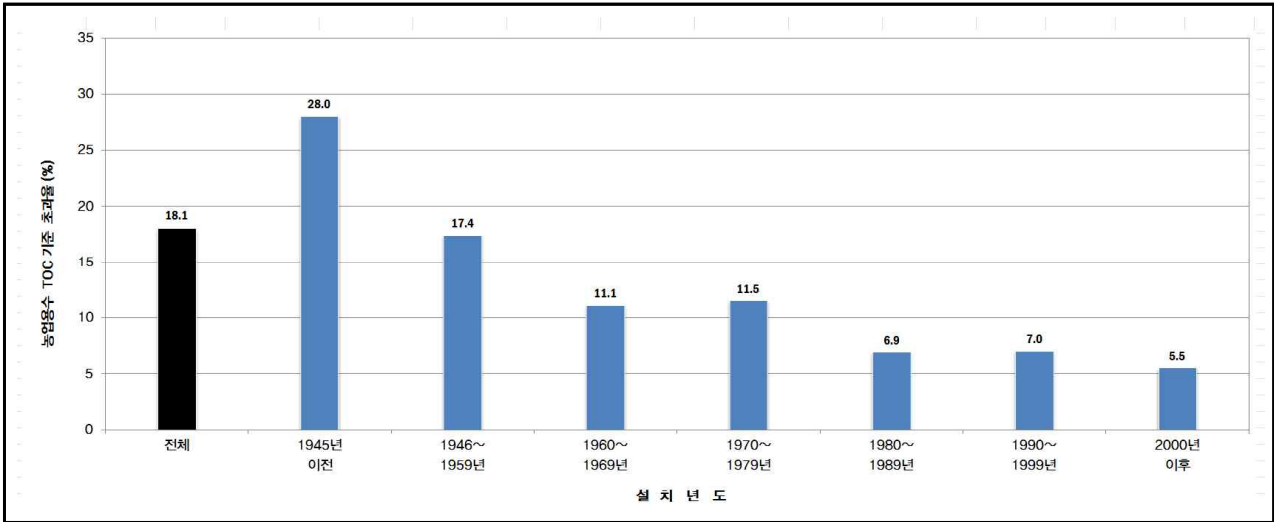
2) 설치연대에 따른 수질현황

- 농업용 저수지 수질과 설치년도와의 관계는 오래된 시설일수록 호소수질기준 IV 등급 초과율 및 평균 TOC 농도가 점차 증가하는 경향을 보이고 있음
- 1945년 이전에 설치된 농업용 저수지의 호소수질기준 IV등급 초과율은 28.0%로 2000년대 준공된 농업용 저수지에 비해 약 5배 이상 높은 수준을 보이고, 평균 TOC 농도 역시 5.0mg/L로 가장 높게 조사되었음

〈표 4.2-20〉 설치연대별 농업용 저수지 수질현황 (2단계 수질분석시험)

(단위 : 개소, mg/L)

| 구 분 | | 계 | 1945년 이전 | 1946~1959년 | 1960~1969년 | 1970~1979년 | 1980~1989년 | 1990~1999년 | 2000년 이후 |
|-----------------|---------|-------|----------|------------|------------|------------|------------|------------|----------|
| 계 | | 4,486 | 1,733 | 826 | 747 | 442 | 290 | 213 | 235 |
| Ia등급 | (2이하) | 694 | 137 | 91 | 144 | 102 | 71 | 76 | 73 |
| Ib등급 | (3이하) | 930 | 225 | 169 | 171 | 127 | 91 | 69 | 78 |
| II등급 | (4이하) | 828 | 290 | 155 | 160 | 80 | 59 | 36 | 48 |
| III등급 | (5이하) | 666 | 299 | 147 | 124 | 46 | 29 | 7 | 14 |
| IV등급 | (6이하) | 556 | 296 | 120 | 65 | 36 | 20 | 10 | 9 |
| V등급 | (8이하) | 596 | 359 | 110 | 63 | 31 | 13 | 10 | 10 |
| VI등급 | (8초과) | 216 | 127 | 34 | 20 | 20 | 7 | 5 | 3 |
| 평균 TOC 농도(mg/L) | | 4.2 | 5.0 | 4.3 | 3.7 | 3.6 | 3.3 | 2.9 | 2.9 |
| 농업용수 수질기준초과 | 시설수(개소) | 812 | 486 | 144 | 83 | 51 | 20 | 15 | 13 |
| | 초과율(%) | 18.1 | 28.0 | 17.4 | 11.1 | 11.5 | 6.9 | 7.0 | 5.5 |



〈그림 4.2-15〉 설치년대별 농업용 저수지 수질기준 초과율 (2단계 수질분석시험)

4 관리주체별 수질현황

요약

- 농어촌공사 관리시설 : 호소 수질기준 IV등급 초과율 17.1%, 평균 TOC 농도 4.2mg/L
- 시군 및 기타기관 관리시설 : 호소 수질기준 IV등급 초과율 20.9%, 평균 TOC 농도 4.3mg/L

- 2단계 수질분석시험 조사시설(4,486개소)에 대한 관리주체별 수질등급 현황은 다음의 (표 4.2-21)과 같으며, 한국농어촌공사 관리시설 3,355개소 중 호소수질기준 IV등급 초과시설은 576개소(17.1%)로 조사되었음
- 시군 및 기타기관에서 관리하는 농업용 저수지의 호소수질기준 IV등급 초과율은 20.9% (236개소/1,131개소)로 한국농어촌공사 관리시설에 비해 비교적 높게 조사되었음

[표 4.2-21] 관리주체별 농업용 저수지 수질등급(TOC) 현황 (2단계 수질분석시험)

(단위 : 개소)

| 구분 (TOC, mg/L) | 시설수 (개소) | Ia등급 (2이하) | Ib등급 (3이하) | II등급 (4이하) | III등급 (5이하) | IV등급 (6이하) | V등급 (8이하) | VI등급 (8초과) |
|-------------------|-------------------|----------------|----------------|----------------|----------------|----------------|----------------|---------------|
| 2단계 수질분석시험 | 4,486 (100.0%) | 694 (15.5%) | 930 (20.7%) | 828 (18.5%) | 666 (14.8%) | 556 (12.4%) | 596 (13.3%) | 216 (4.8%) |
| 농어촌공사 관리 | 3,355 (100.0%) | 466 (13.9%) | 672 (20.0%) | 659 (19.6%) | 551 (16.4%) | 431 (12.8%) | 457 (13.6%) | 119 (3.5%) |
| 시군 관리 | 1,131 (100.0%) | 228 (20.2%) | 258 (22.8%) | 169 (14.9%) | 115 (10.2%) | 125 (11.1%) | 139 (12.3%) | 97 (8.6%) |

- 농업용 저수지 관리주체별 평균 TOC 농도 분석결과, 농어촌공사 관리시설에서는 4.2mg/L로 시군관리시설 4.3mg/L로 비슷한 수준의 농도로 나타났음
- 시군 관리시설에서 호소수질기준 IV등급 초과율, 평균 TOC 농도가 높게 나타난 이유는 유효저수량 등 시설규모가 상대적으로 작아 수질관리를 위한 적정수량의 확보가 어렵고, 외부 오염물질 유입에 대한 자정능력이 상대적으로 적은 것에 기인한 것으로 판단됨

[표 4.2-22] 관리주체별 수질기준 초과 및 부영양화 농업용 저수지 현황 (2단계 수질분석시험)

| 구 분 | 2단계 수질분석시험시설 | | 호소수질기준 IV등급 초과시설 | | | 부영양화시설 | |
|---------|--------------|---------------|------------------|---------------|-----------|----------|-----------|
| | 시설수 (개소) | 평균 TOC (mg/L) | 시설수 (개소) | 평균 TOC (mg/L) | 기준초과율 (%) | 시설수 (개소) | 부영양화율 (%) |
| 계 | 4,486 | 4.2 | 812 | 7.7 | 18.1 | 354 | 7.3 |
| 농어촌공사 | 3,355 | 4.2 | 576 | 7.4 | 17.1 | 282 | 6.4 |
| 시군·기타기관 | 1,131 | 4.3 | 236 | 8.6 | 20.9 | 72 | 12.6 |

5 권역별 수질현황

1) 권역별 수질현황

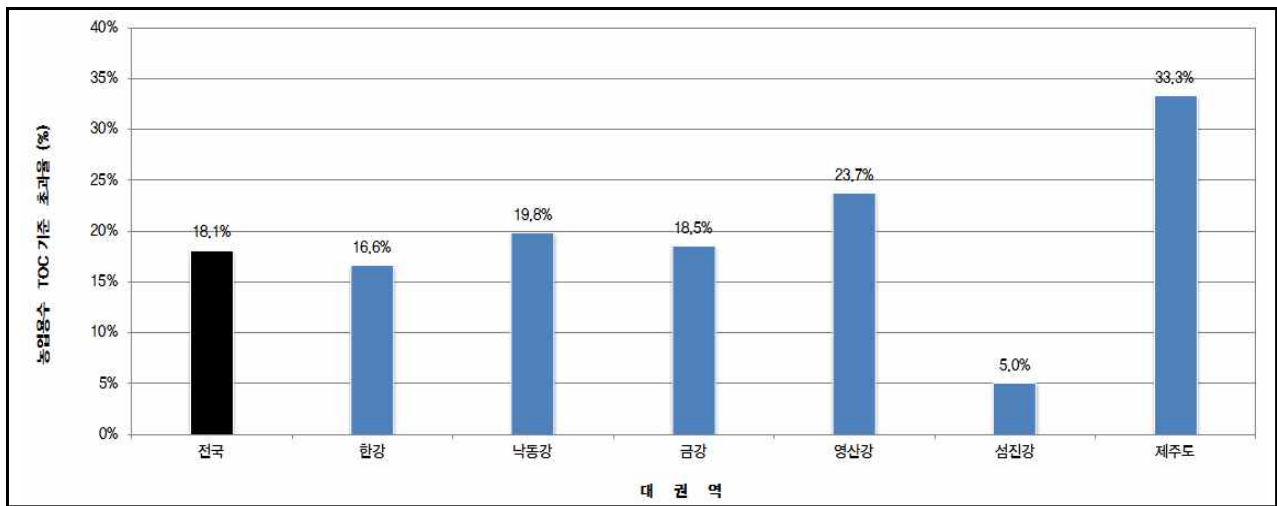
요 약

- 수질기준 초과율 높은 권역 : 제주도(33.3%), 영산강(23.7%), 낙동강(19.8%)
- 수질기준 초과율 낮은 권역 : 한강(16.6%), 섬진강(5.0%)

- 한강, 낙동강, 금강, 섬진강, 영산강, 제주도 등 6대 권역으로 나누어 수질현황 분석 결과, 권역별 호소 수질기준 IV등급 초과율은 제주도가 33.3%로 가장 높게 나타났으며, 그 외 영산강(23.7%), 낙동강(19.8%), 금강(18.5%), 한강(16.6%), 섬진강(5.0%) 등의 순으로 조사되었음
- 6대 권역별 평균 TOC 농도 분석 결과, 섬진강 권역에서 2.9mg/L로 가장 양호한 수질을 보인 반면, 제주도 및 영산강권역에서 각각 4.8mg/L, 4.6mg/L로 수질오염도가 높게 나타났음

[표 4.2-23] 권역별 농업용 저수지 수질등급 현황 (2단계 수질분석시험)

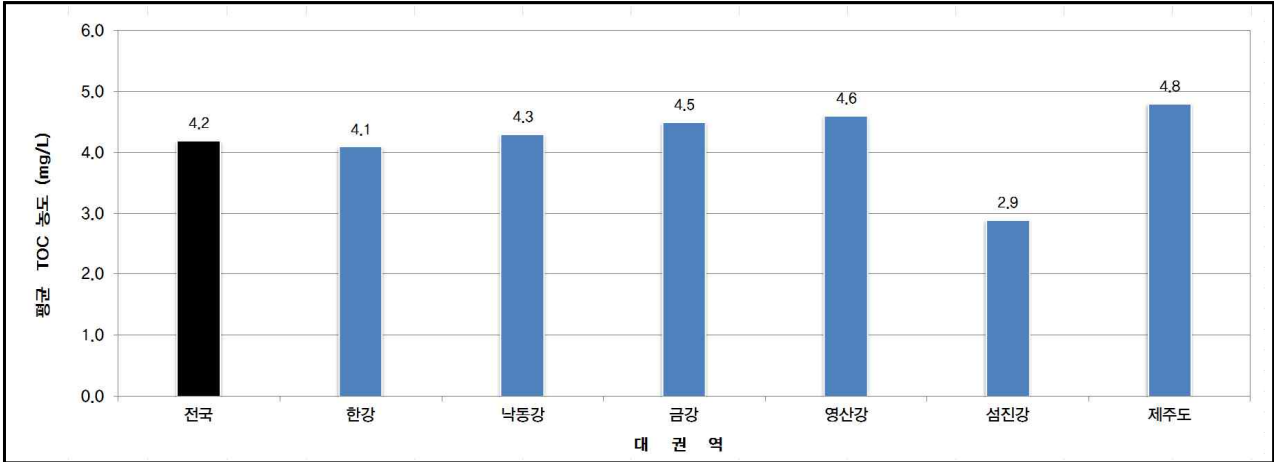
| 구 분 (TOC,mg/L) | 조사시설 (개소) | Ia등급 (2이하) | Ib등급 (3이하) | II등급 (4이하) | III등급 (5이하) | IV등급 (6이하) | V등급 (8이하) | VI등급 (8초과) |
|-------------------|--------------|---------------|---------------|---------------|----------------|---------------|--------------|---------------|
| 계 | 4,486 | 694 | 930 | 828 | 666 | 556 | 596 | 216 |
| (%) | (100.0%) | (15.5%) | (20.7%) | (18.5%) | (14.8%) | (12.4%) | (13.3%) | (4.8%) |
| 한 강 | 374 | 49 | 95 | 70 | 50 | 48 | 45 | 17 |
| (%) | (100.0%) | (13.1%) | (25.4%) | (18.7%) | (13.4%) | (12.8%) | (12.0%) | (4.5%) |
| 낙동강 | 1,669 | 245 | 287 | 347 | 262 | 197 | 237 | 94 |
| (%) | (100.0%) | (14.7%) | (17.2%) | (20.8%) | (15.7%) | (11.8%) | (14.2%) | (5.6%) |
| 금 강 | 675 | 47 | 166 | 136 | 117 | 84 | 85 | 40 |
| (%) | (100.0%) | (7.0%) | (24.6%) | (20.1%) | (17.3%) | (12.4%) | (12.6%) | (5.9%) |
| 영산강 | 1,091 | 108 | 182 | 173 | 177 | 192 | 206 | 53 |
| (%) | (100.0%) | (9.9%) | (16.7%) | (15.9%) | (16.2%) | (17.6%) | (18.9%) | (4.9%) |
| 섬진강 | 674 | 245 | 200 | 101 | 60 | 34 | 22 | 12 |
| (%) | (100.0%) | (36.4%) | (29.7%) | (15.0%) | (8.9%) | (5.0%) | (3.3%) | (1.8%) |
| 제주도 | 3 | - | - | 1 | - | 1 | 1 | - |
| (%) | (100.0%) | - | - | (33.3%) | - | (33.3%) | (33.3%) | - |



<그림 4.2-16> 권역별 농업용 저수지 평균 호소 수질기준 IV등급 초과율 (2단계 수질분석시험)

[표 4.2-24] 권역별 농업용 저수지 평균 TOC 및 초과시설 현황 (2단계 수질분석시험)

| 구 분 | 계 | 한강 | 낙동강 | 금강 | 영산강 | 섬진강 | 제주도 |
|-----------------|---------|---------|---------|---------|---------|--------|---------|
| 조사시설(개소) | 4,486 | 374 | 1,669 | 675 | 1,091 | 674 | 3 |
| 수질기준 초과시설(개소) | 812 | 62 | 331 | 125 | 259 | 34 | 1 |
| (기준초과율, %) | (18.1%) | (16.6%) | (19.8%) | (18.5%) | (23.7%) | (5.0%) | (33.3%) |
| 평균 TOC 농도(mg/L) | 4.2 | 4.1 | 4.3 | 4.5 | 4.6 | 2.9 | 4.8 |



<그림 4.2-17> 권역별 농업용 저수지 평균 TOC 농도 (2단계 수질분석시험)

2) 수계별 수질현황

요약

○ 수질이 가장 양호한 수계: 한강권역 한강동해, 영산강권역 탐진강수계 (평균 TOC 농도 2.2 mg/L)

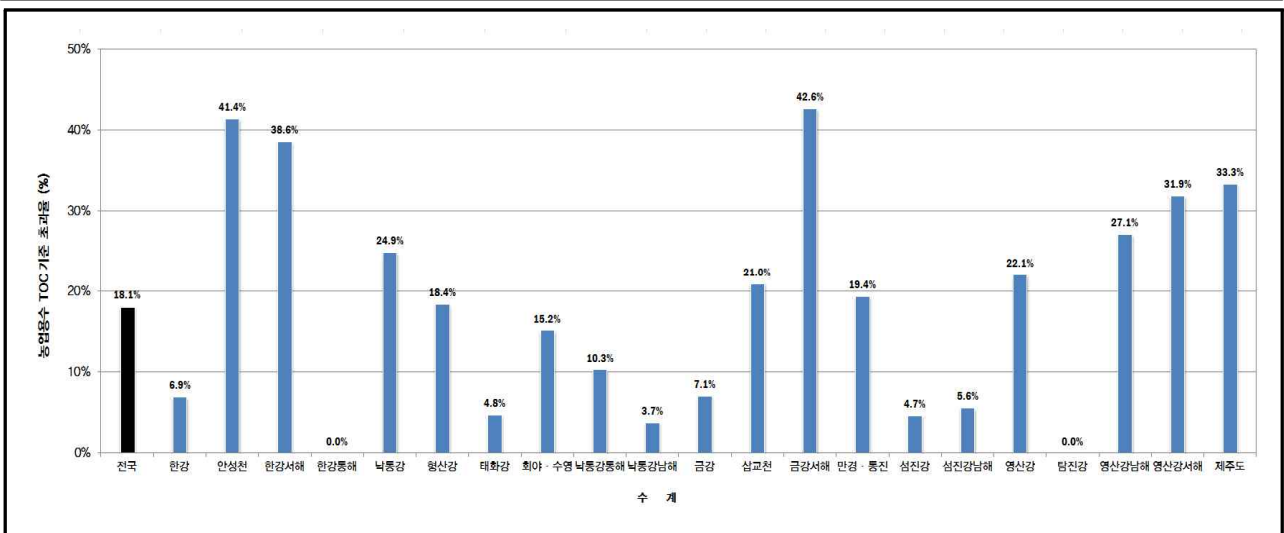
- 조사시설을 「물관리정보 표준」(2006, 건설교통부)에 의거하여 권역별·수계별 분포현황을 보면, 한강권역은 4개 수계(한강, 안성천, 한강서해, 한강동해), 낙동강 권역은 6개 수계(낙동강, 형산강, 태화강, 회야·수영, 낙동강동해, 낙동강남해), 금강권역은 4개의 수계(금강, 삽교천, 금강서해, 만경·동진), 섬진강권역은 2개의 수계(섬진강, 섬진강남해), 영산강권역은 4개의 수계(영산강, 탐진강, 영산강남해, 영산강서해), 제주도권역은 1개의 수계(제주도)에 포함됨
- 수계별 수질조사 결과, 금강권역의 금강서해수계가 평균 6.2mg/L로 가장 수질이 나쁜 수계로 조사되었고, 한강권역 한강동해수계와 영산강권역 탐진강수계의 평균 TOC농도는 2.2mg/L로 가장 수질이 양호한 수계로 조사됨

[표 4.2-25] 수계별 농업용 저수지 수질등급 현황 (2단계 수질분석시험)

(단위 : 개소)

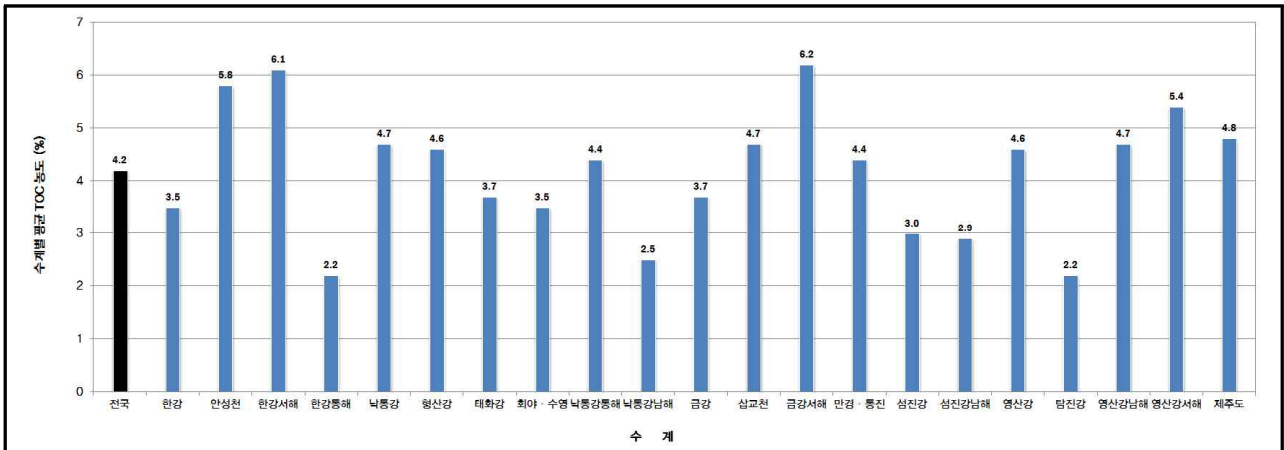
| 대권역 | 수 계 | 조사시설 (개소) | Ia등급 (2이하) | Ib등급 (3이하) | II등급 (4이하) | III등급 (5이하) | IV등급 (6이하) | V등급 (8이하) | VI등급 (8초과) | 평균TOC (mg/L) |
|-----|------|-----------|------------|------------|------------|-------------|------------|-----------|------------|--------------|
| 전 국 | 계 | 4,486 | 694 | 930 | 828 | 666 | 556 | 596 | 216 | 4.2 |
| 한 강 | 소 계 | 374 | 49 | 95 | 70 | 50 | 48 | 45 | 17 | 4.1 |
| | 한 강 | 231 | 34 | 77 | 54 | 33 | 17 | 13 | 3 | 3.5 |
| | 안성천 | 70 | - | 7 | 8 | 12 | 14 | 21 | 8 | 5.8 |
| | 한강서해 | 44 | 1 | - | 4 | 5 | 17 | 11 | 6 | 6.1 |
| | 한강동해 | 29 | 14 | 11 | 4 | - | - | - | - | 2.2 |

| 대권역 | 수 계 | 조사시설 (개소) | Ia등급 (2이하) | Ib등급 (3이하) | II등급 (4이하) | III등급 (5이하) | IV등급 (6이하) | V등급 (8이하) | VI등급 (8초과) | 평균TOC (mg/L) |
|-----|-------|--------------|---------------|---------------|---------------|----------------|---------------|--------------|---------------|-----------------|
| 낙동강 | 소 계 | 1,669 | 245 | 287 | 347 | 262 | 197 | 237 | 94 | 4.3 |
| | 낙동강 | 1,120 | 112 | 186 | 220 | 174 | 149 | 196 | 83 | 4.7 |
| | 형산강 | 141 | 2 | 18 | 46 | 31 | 18 | 21 | 5 | 4.6 |
| | 태화강 | 63 | 5 | 14 | 23 | 13 | 5 | 3 | - | 3.7 |
| | 회야·수영 | 33 | 10 | 5 | 8 | 2 | 3 | 5 | - | 3.5 |
| | 낙동강동해 | 97 | 5 | 19 | 22 | 25 | 16 | 7 | 3 | 4.4 |
| | 낙동강남해 | 215 | 111 | 45 | 28 | 17 | 6 | 5 | 3 | 2.5 |
| 금 강 | 소 계 | 675 | 47 | 166 | 136 | 117 | 84 | 85 | 40 | 4.5 |
| | 금 강 | 312 | 32 | 86 | 80 | 62 | 30 | 19 | 3 | 3.7 |
| | 삼교천 | 62 | 1 | 18 | 12 | 12 | 6 | 8 | 5 | 4.7 |
| | 금강서해 | 136 | 7 | 15 | 16 | 12 | 28 | 34 | 24 | 6.2 |
| | 만경·동진 | 165 | 7 | 47 | 28 | 31 | 20 | 24 | 8 | 4.4 |
| 섬진강 | 소 계 | 674 | 245 | 200 | 101 | 60 | 34 | 22 | 12 | 2.9 |
| | 섬진강 | 387 | 123 | 125 | 65 | 40 | 16 | 10 | 8 | 3.0 |
| | 섬진강남해 | 287 | 122 | 75 | 36 | 20 | 18 | 12 | 4 | 2.9 |
| 영산강 | 소 계 | 1,091 | 108 | 182 | 173 | 177 | 192 | 206 | 53 | 4.6 |
| | 영산강 | 598 | 42 | 97 | 90 | 115 | 122 | 121 | 11 | 4.6 |
| | 탐진강 | 67 | 34 | 20 | 10 | 1 | 2 | - | - | 2.2 |
| | 영산강남해 | 188 | 24 | 31 | 28 | 23 | 31 | 38 | 13 | 4.7 |
| | 영산강서해 | 238 | 8 | 34 | 45 | 38 | 37 | 47 | 29 | 5.4 |
| 제주도 | 소 계 | 3 | - | - | 1 | - | 1 | 1 | - | 4.8 |
| | 제주도 | 3 | - | - | 1 | - | 1 | 1 | - | 4.8 |



〈그림 4.2-18〉 수계별 농업용 저수지 수질기준 초과율 (2단계 수질분석시험)

- 2단계 수질분석시험 시설(4,486개소)의 평균 TOC 농도 : 4.2mg/L
 - 전국 평균 TOC 상회수계 : 안성천, 한강서해, 낙동강, 형산강, 낙동강동해, 삽교천, 금강서해, 만경·동진, 영산강, 영산강남해, 영산강서해, 제주도
 - 전국 평균 TOC 하회수계 : 한강, 한강동해, 태화강, 회야·수영, 낙동강남해, 금강, 섬진강, 섬진강남해, 탐진강



〈그림 4.2-19〉 수계별 농업용 저수지 평균 TOC 농도 (2단계 수질분석시험)

6 수질조사 구분별 수질현황

요약

○ 조사별 비교시 일제조사 수질분석시험 대상시설에서 수질오염도가 다소 높게 조사됨

- 수질조사 구분별 수질현황을 보면, 분기별 조사(년 4회)를 실시하는 수질측정망 및 전수조사시설의 평균 TOC 농도는 각각 3.5mg/L, 4.4mg/L이며, 일제조사 시설의 평균 TOC 농도 4.3mg/L로 전수조사시설과 비슷한 수준으로 조사되었음

[표 4.2-26] 수질조사 구분별 농업용 저수지 수질등급 현황 (2단계 수질분석시험)

| 구분 (TOC,mg/L) | 조사시설 (개소) | Ia등급 (2이하) | Ib등급 (3이하) | II등급 (4이하) | III등급 (5이하) | IV등급 (6이하) | V등급 (8이하) | VI등급 (8초과) | 평균TOC (mg/L) |
|--------------------|--------------|---------------|---------------|---------------|----------------|---------------|--------------|---------------|-----------------|
| 계 | 4,486 | 694 | 930 | 828 | 666 | 556 | 596 | 216 | 4.2 |
| (%) | (100.0%) | (15.5%) | (20.7%) | (18.5%) | (14.8%) | (12.4%) | (13.3%) | (4.8%) | |
| 수질측정망 (구성비, %) | 953 | 239 | 254 | 169 | 109 | 91 | 66 | 25 | 3.5 |
| (구성비, %) | (100.0%) | (25.1%) | (26.7%) | (17.7%) | (11.4%) | (9.5%) | (6.9%) | (2.6%) | |
| 수질전수조사 (구성비, %) | 2,505 | 250 | 447 | 504 | 450 | 348 | 404 | 102 | 4.4 |
| (구성비, %) | (100.0%) | (10.0%) | (17.8%) | (20.1%) | (18.0%) | (13.9%) | (16.1%) | (4.1%) | |
| 일제조사 (구성비, %) | 1,028 | 205 | 229 | 155 | 107 | 117 | 126 | 89 | 4.3 |
| (구성비, %) | (100.0%) | (19.9%) | (22.3%) | (15.1%) | (10.4%) | (11.4%) | (12.3%) | (8.7%) | |

주 : 농업용수 수질측정망 조사 및 공사관리 농업용 호소 수질전수조사 : 년 4회 조사 평균 수질성적 기준
일제조사 : 년 1회 수질조사 결과 수질성적 기준

7 영양상태 평가

1) 지역별 영양상태

요 약

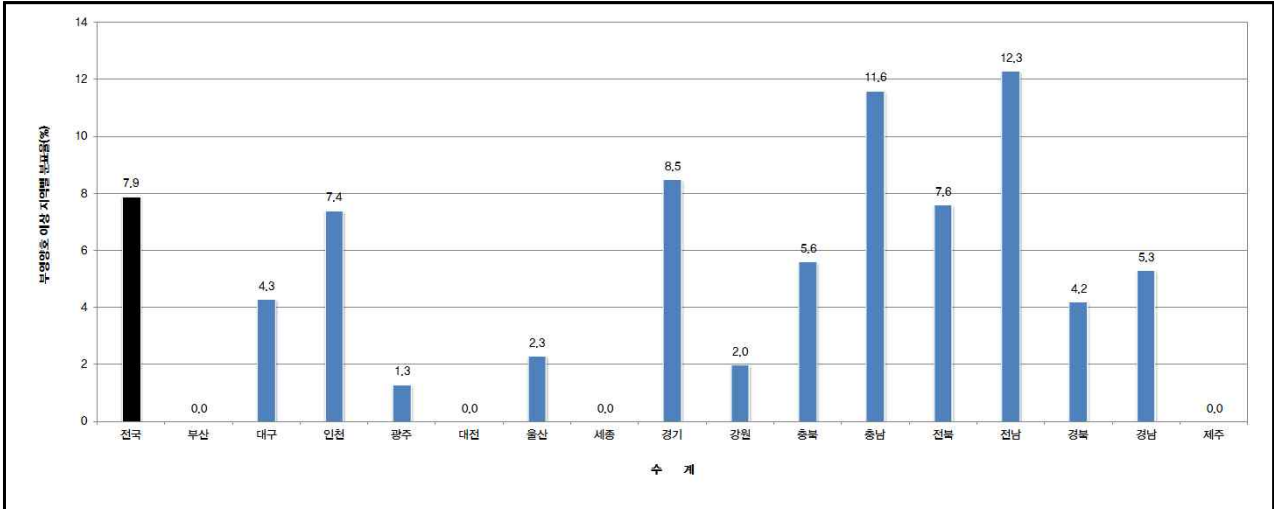
○ 부영양호 분포비율 : 전남 12.3% , 충남 11.6% , 경기 8.5% , 충북 5.6%의 순

- R.V. Vollenweider의 총인과 총질소 기준에 따라 농업용 저수지의 영양상태 분석 결과, 2단계 수질분석시험 대상시설 4,486개소 가운데 354개소(7.9%)가 부영양 상태로 조사되었음
- 부영양화 전 단계인 중부영양 상태가 1,930개소(43.0%), 중영양상태가 1,977개소(44.1%)로 대부분 시설이 중영양호 이상으로 조사되었음
- 부영양 농업용 저수지 분포비율을 지역별로 살펴보면 전남, 충남지역에서 각각 12.3%, 11.6%로 부영양화도가 비교적 높은 것으로 조사되었으며, 이는 수질 조사시기에 장기간에 걸친 가뭄의 영향으로 인한 수질관리 여건 악화 및 도시화에 따른 상류 유역개발 등으로 오염물질 유입량이 상대적으로 많은데 기인하는 것으로 판단됨

[표 4.2-27] 지역별 농업용 저수지 영양상태 (2단계 수질분석시험)

(단위 : 개소)

| 구 분 | 시설수 | 극빈영양 | 빈중영양 | 중영양 | 중부영양 | 부영양 |
|-----|----------|--------|--------|---------|---------|--------|
| 계 | 4,486 | 9 | 216 | 1,977 | 1,930 | 354 |
| (%) | (100.0%) | (0.2%) | (4.8%) | (44.1%) | (43.0%) | (7.9%) |
| 부 산 | 6 | 1 | - | 4 | 1 | - |
| 대 구 | 23 | - | - | 13 | 9 | 1 |
| 인 천 | 27 | - | 1 | 4 | 20 | 2 |
| 광 주 | 80 | - | - | 19 | 60 | 1 |
| 대 전 | 3 | - | - | 1 | 2 | - |
| 울 산 | 88 | - | - | 41 | 45 | 2 |
| 세 종 | 4 | - | - | 2 | 2 | - |
| 경 기 | 141 | - | 6 | 56 | 67 | 12 |
| 강 원 | 101 | 2 | 18 | 63 | 16 | 2 |
| 충 북 | 195 | - | 8 | 114 | 62 | 11 |
| 충 남 | 335 | - | 7 | 111 | 178 | 39 |
| 전 북 | 513 | 1 | 40 | 254 | 179 | 39 |
| 전 남 | 1,401 | 4 | 78 | 540 | 607 | 172 |
| 경 북 | 867 | - | 12 | 364 | 455 | 36 |
| 경 남 | 699 | 1 | 46 | 391 | 224 | 37 |
| 제 주 | 3 | - | - | - | 3 | - |



〈그림 4.2-20〉 지역별 부영양 이상 농업용 저수지 분포현황 (2단계 수질분석시험)

2) 수질기준 초과시설(TOC 기준) 영양상태 분포현황

요 약

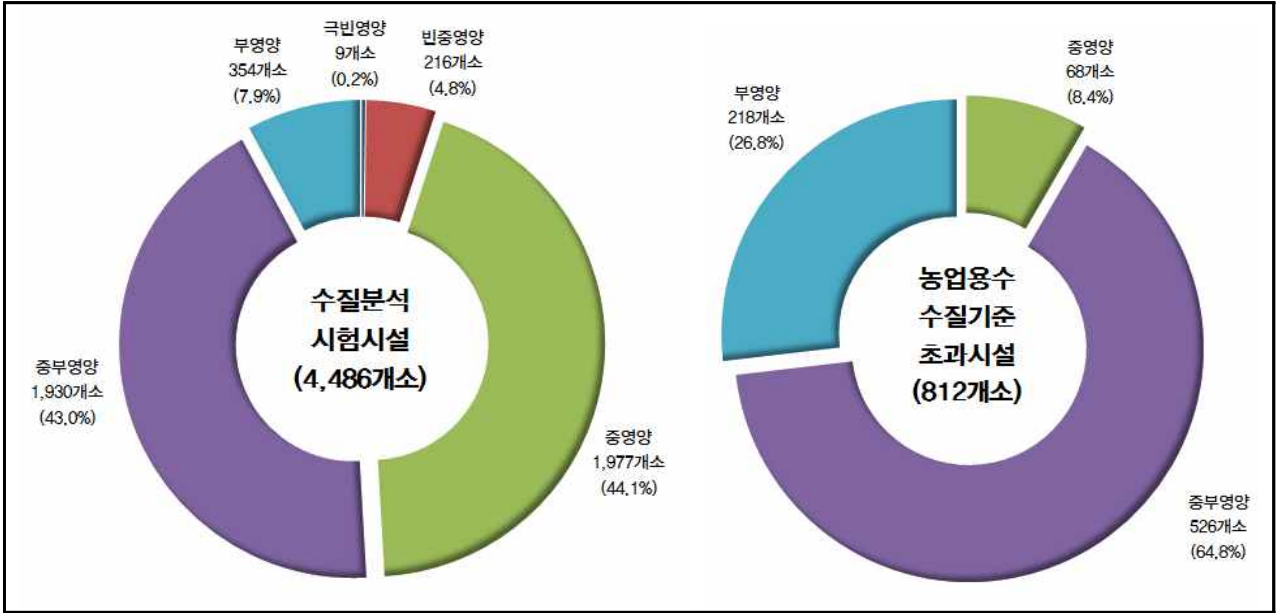
○ 부영양 시설 비율 : 전체 조사시설 7.9% < 호소 수질기준 IV등급 초과시설 : 26.8%

- 2단계 조사시설 중 호소 수질기준 IV등급을 초과한 812개소에 대한 영양상태 분석 결과, 부영양 시설은 218개소로 26.8%를 차지하여 전체 조사시설 기준 부영양 시설 구성비 7.9%에 비해 부영양화 정도가 심화되어 있음
- 호소 수질기준 IV등급(TOC) 초과시설의 영양상태는 전체 조사시설 대비 극빈 및 빈중영양 시설은 전무한 반면, 중부영양 이상 시설이 대부분을 차지하여 총인, 총질소를 평가인자로 하는 호소 영양상태와 TOC 농도 사이의 높은 상관성을 갖고 있음을 간접적으로 보여주고 있음

[표 4.2-28] 호소수질기준 IV등급 초과 저수지의 영양상태 현황 (2단계 수질분석시험)

(단위 : 개소)

| 구 분 | 시설수 | 극빈영양 | 빈중영양 | 중영양 | 중부영양 | 부영양 |
|---------|----------|--------|--------|---------|---------|---------|
| 전체 조사시설 | 4,486 | 9 | 216 | 1,977 | 1,930 | 354 |
| (%) | (100.0%) | (0.2%) | (4.8%) | (44.1%) | (43.0%) | (7.9%) |
| 기준 초과시설 | 812 | - | - | 68 | 526 | 218 |
| (%) | (100.0%) | - | - | (8.4%) | (64.8%) | (26.8%) |



〈그림 4.2-21〉 농업용 저수지 영양상태별 구성비 (2단계 수질분석시험)

4.3 주요염원

4.3.1 1단계 간이수질조사시설

1 전국 주요염원

요약

○ 주요염원 : 토지계 83.1%, 생활계 11.6%, 축산계 4.2%, 기타 1.1%

- 1단계 간이수질조사를 실시한 농업용 저수지 16,977개소에 대한 주요염원을 분석한 결과, 토지계(비점오염원)가 83.1%인 14,113개소로 가장 많은 것으로 조사되었고, 생활계 11.6%(1,969개소), 축산계 4.2%(712개소), 산업계 0.6%(100개소), 양식계 0.5%(83개소) 등의 순으로 조사되었음
- 농업용 저수지 대부분이 산간 계곡부에 위치한 소규모 시설로 비점오염원(토지계)에 의한 영향을 가장 많이 받는 것으로 조사되었으며, 유역이 넓거나 도시근교에 입지한 농업용 저수지에서는 생활계, 축산계 등 점오염원에 의한 영향이 증가하는 경향을 보였음

〈표 4.3-1〉 주요염원 현황 (1단계 간이수질조사)

| 구분 | 전체시설 | 조사시설 | 생활계 | 축산계 | 산업계 | 토지계 | 양식계 |
|----------|--------|----------|---------|--------|--------|---------|--------|
| 시설수 | 17,401 | 16,977 | 1,969 | 712 | 100 | 14,113 | 83 |
| (구성비, %) | - | (100.0%) | (11.6%) | (4.2%) | (0.6%) | (83.1%) | (0.5%) |

2 지역별 주요오염원 현황

요약

- 비점오염원 영향이 비교적 큰 지역 : 부산, 광주, 강원, 전북, 경북, 경남
- 점오염원 영향이 비교적 큰 지역 : 대구, 인천, 대전, 울산, 세종, 경기, 충북, 충남, 전남

- 지역별로 주요오염원 분포현황을 살펴보면, 경기지역은 토지계가 47.9%(163/340개소)로 가장 큰 영향을 주는 것으로 나타났으나, 활발한 도시개발에 따라 생활계에 의한 영향은 28.2%(96/340개소)로 타 시도에 비해 가장 높은 것으로 조사됨
- 강원지역 농업용 저수지 대부분은 산간지형에 위치하고 있는 지리적 특성으로 토지계에 의한 비점오염원이 전체의 96.1%(299/311개소)로 가장 높은 비율로 조사된 반면, 점오염원은 3.9%(12/311개소)로 상대적으로 낮게 나타났음
- 충청지역의 주요오염원은 토지계 74.9%(560/771개소), 생활계 17.4%(130/748개소), 축산계 4.9%(37/748개소) 등의 순으로 조사되었음
- 충남지역의 주요오염원은 토지계 70.7%(624/883개소), 생활계 17.4%(154/883개소), 축산계 10.0%(88/883개소) 등 순으로 조사되어 경기를 제외하고 타 시도에 비해 점오염원에 의한 영향을 많이 받는 것으로 조사되었음
- 전북지역의 주요오염원은 토지계가 85.7%(1,883/2,196개소)로 비점오염원에 의한 영향이 높으며, 그 외 생활계 8.9%(196/2,196개소), 축산계 5.1%(111/2,196개소) 등의 순으로 조사되었음
- 전남지역의 주요오염원은 토지계 78.2%(2,478/3,168개소), 생활계 18.2%(576/3,168개소), 축산계 3.6%(114/3,168개소) 등의 순으로 조사되었음
- 경북지역은 산지가 많은 지역적 특성으로 토지계가 89.5%(4,766/5,326개소)로 가장 높은 비율을 보였으며, 그 외 생활계 6.0%(318/5,326개소), 축산계 4.1%(220/5,326개소) 등의 순으로 조사되었음
- 경남지역의 주요오염원은 토지계가 83.7%(2,618/3,127개소)로 가장 많았으며, 그 외 생활계 11.4%(356/3,127개소), 축산계 3.2%(99/3,127개소) 등의 순으로 조사되었음

[표 4.3-2] 지역별 농업용 저수지 주요염원 현황 (1단계 간이수질조사)

(단위 : 개소)

| 구 분 | 전체시설 | 조사시설 | 생활계 | 축산계 | 산업계 | 토지계 | 양식계 |
|-----|--------|--------------------|------------------|---------------|---------------|-------------------|---------------|
| 전 국 | 17,401 | 16,977 (100.0%) | 1,969 (11.6%) | 712 (4.2%) | 100 (0.6%) | 14,113 (83.1%) | 83 (0.5%) |
| 부 산 | 97 | 93 (100.0%) | 2 (2.2%) | 1 (1.1%) | 1 (1.1%) | 89 (95.7%) | - - |
| 대 구 | 201 | 201 (100.0%) | 27 (13.4%) | 5 (2.5%) | - - | 166 (82.6%) | 3 (1.5%) |
| 인 천 | 37 | 36 (100.0%) | 8 (22.2%) | 1 (2.8%) | - - | 24 (66.7%) | 3 (8.3%) |
| 광 주 | 138 | 136 (100.0%) | 12 (8.8%) | - - | - - | 124 (91.2%) | - - |
| 대 전 | 16 | 16 (100.0%) | 4 (25.0%) | 1 (6.3%) | - - | 10 (62.5%) | 1 (6.3%) |
| 울 산 | 362 | 358 (100.0%) | 76 (21.2%) | - - | - - | 282 (78.8%) | - - |
| 세 종 | 38 | 35 (100.0%) | 5 (14.3%) | 3 (8.6%) | - - | 27 (77.1%) | - - |
| 경 기 | 354 | 340 (100.0%) | 96 (28.2%) | 28 (8.2%) | 15 (4.4%) | 163 (47.9%) | 38 (11.2%) |
| 강 원 | 316 | 311 (100.0%) | 6 (1.9%) | 4 (1.3%) | - - | 299 (96.1%) | 2 (0.6%) |
| 충 북 | 771 | 748 (100.0%) | 130 (17.4%) | 37 (4.9%) | 10 (1.3%) | 560 (74.9%) | 11 (1.5%) |
| 충 남 | 897 | 883 (100.0%) | 154 (17.4%) | 88 (10.0%) | 6 (0.7%) | 624 (70.7%) | 11 (1.2%) |
| 전 북 | 2,251 | 2,196 (100.0%) | 196 (8.9%) | 111 (5.1%) | 6 (0.3%) | 1,883 (85.7%) | - - |
| 전 남 | 3,207 | 3,168 (100.0%) | 576 (18.2%) | 114 (3.6%) | - - | 2,478 (78.2%) | - - |
| 경 북 | 5,528 | 5,326 (100.0%) | 318 (6.0%) | 220 (4.1%) | 15 (0.3%) | 4,766 (89.5%) | 7 (0.1%) |
| 경 남 | 3,184 | 3,127 (100.0%) | 356 (11.4%) | 99 (3.2%) | 47 (1.5%) | 2,618 (83.7%) | 7 (0.2%) |
| 제 주 | 4 | 3 (100.0%) | 3 (100.0%) | - - | - - | - - | - - |

3 육안수질등급에 따른 주요염원 현황

요 약

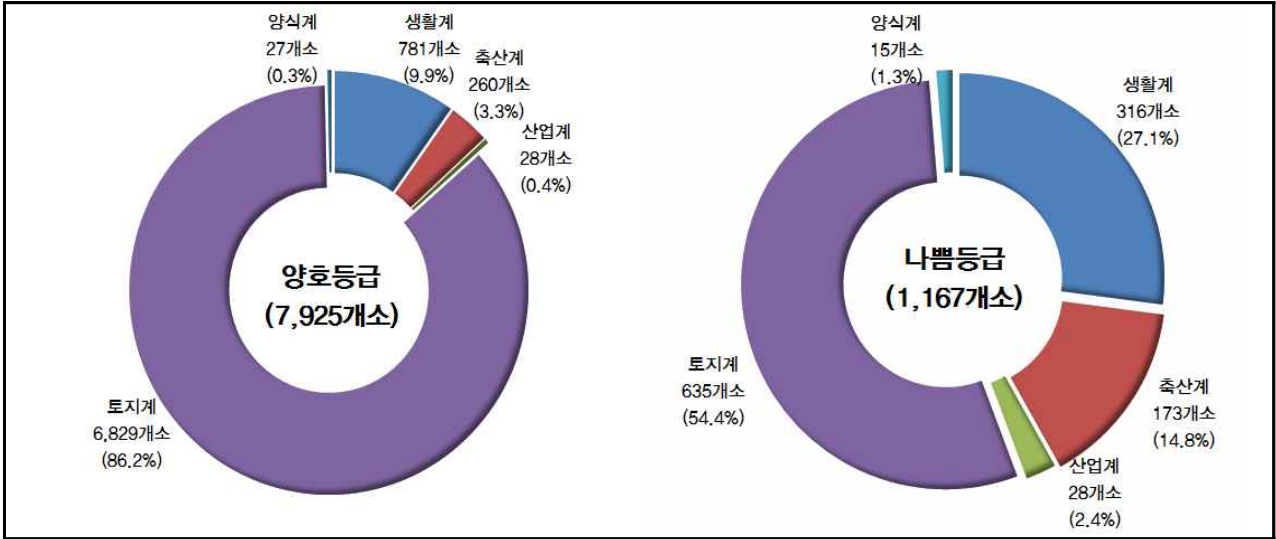
○ 육안수질이 좋지 않은 시설에서 생활계, 축산계 등 점오염원에 의한 영향 증가

- 현장조사 수질등급별 주요염원 현황을 분석한 결과, “나쁨” 등급(약간나쁨~매우나쁨)에 해당하는 1,167개소의 농업용 저수지에서 비점오염원인 토지계에 의한 영향이 54.4% (635/1,167개소)이며, 그 외 생활계 27.1%(316/1,167개소), 축산계 14.8%(173/1,167개소) 등의 순으로 조사되었음
- “양호”등급(우수, 양호)에 해당하는 농업용 저수지(7,925개소)인 경우, 주요염원이 토지계인 농업용 저수지가 전체 조사시설의 86.2%에 해당하는 6,829개소로 대부분을 차지하고 있음
- 전반적으로 수질등급이 “우수”에서 “나쁨”등급 쪽으로 갈수록 생활계, 축산계 등 점오염원에 의한 영향이 뚜렷하게 증가하는 경향을 보이고 있음

[표 4.3-3] 수질등급별 농업용 저수지 주요염원 현황 (1단계 간이수질조사)

(단위 : 개소)

| 주요염원 수질등급 | | 계 | 생활계 | 축산계 | 산업계 | 토지계 | 양식계 |
|--------------|----------|-------------------|--------------------|------------------|---------------|------------------|-------------------|
| | | 계 | 16,977 (100.0%) | 1,969 (11.6%) | 712 (4.2%) | 100 (0.6%) | 14,113 (83.1%) |
| 양호 등급 | 우수 | 4,043 (100.0%) | 313 (7.7%) | 96 (2.4%) | 12 (0.3%) | 3,614 (89.4%) | 8 (0.2%) |
| | 양호 | 3,882 (100.0%) | 468 (12.1%) | 164 (4.2%) | 16 (0.4%) | 3,215 (82.8%) | 19 (0.5%) |
| 보통 등급 | 보통 | 7,885 (100.0%) | 872 (11.1%) | 279 (3.5%) | 44 (0.6%) | 6,649 (84.3%) | 41 (0.5%) |
| 나쁨 등급 | 약간 나쁨 | 652 (100.0%) | 176 (27.0%) | 64 (9.8%) | 10 (1.5%) | 391 (60.0%) | 11 (1.7%) |
| | 나쁨 | 330 (100.0%) | 88 (26.7%) | 51 (15.5%) | 12 (3.6%) | 176 (53.3%) | 3 (0.9%) |
| | 매우 나쁨 | 185 (100.0%) | 52 (28.1%) | 58 (31.4%) | 6 (3.2%) | 68 (36.8%) | 1 (0.5%) |



〈그림 4.3-1〉 수질등급에 따른 주요염원 현황 비교 (1단계 간이수질조사)

4.3.2 2단계 수질분석시험시설

1 주요염원 현황

요약

○ 주요염원 : 토지계 71.7%, 생활계 18.2%, 축산계 9.4%, 기타 1.1%

- 2단계 수질분석시험 조사시설 4,486개소에 대한 주요염원 분석 결과, 토지계가 71.7%(3,216개소)로 가장 많았고, 그 외 생활계 18.2%(814개소), 축산계 9.4%(422개소) 등의 순으로 조사되었음

〈표 4.3-4〉 지역별 농업용 저수지 주요염원 현황 (2단계 수질분석시험)

(단위 : 개소)

| 시 도 | 계 | 생활계 | 축산계 | 산업계 | 토지계 | 양식계 | 기타 |
|-----|----------|---------|--------|--------|---------|--------|--------|
| 계 | 4,486 | 814 | 422 | 9 | 3,216 | 22 | 3 |
| (%) | (100.0%) | (18.2%) | (9.4%) | (0.2%) | (71.7%) | (0.5%) | (0.1%) |
| 부 산 | 6 | 1 | 1 | - | 4 | - | - |
| 대 구 | 23 | 6 | 4 | - | 13 | - | - |
| 인 천 | 27 | 7 | 1 | - | 16 | 3 | - |
| 광 주 | 80 | 9 | - | - | 71 | - | - |
| 대 전 | 3 | 2 | 1 | - | - | - | - |

| 시 도 | 계 | 생활계 | 축산계 | 산업계 | 토지계 | 양식계 | 기타 |
|-----|-------|-----|-----|-----|-------|-----|----|
| 울 산 | 88 | 9 | - | - | 79 | - | - |
| 세 종 | 4 | - | 1 | - | 3 | - | - |
| 경 기 | 141 | 52 | 23 | 2 | 51 | 13 | - |
| 강 원 | 101 | 6 | 4 | - | 89 | 2 | - |
| 충 북 | 195 | 38 | 23 | - | 133 | 1 | - |
| 충 남 | 335 | 86 | 53 | 1 | 194 | 1 | - |
| 전 북 | 513 | 58 | 62 | - | 393 | - | - |
| 전 남 | 1,401 | 309 | 86 | - | 1,006 | - | - |
| 경 북 | 867 | 106 | 126 | 4 | 628 | 1 | 2 |
| 경 남 | 699 | 122 | 37 | 2 | 536 | 1 | 1 |
| 제 주 | 3 | 3 | - | - | - | - | - |

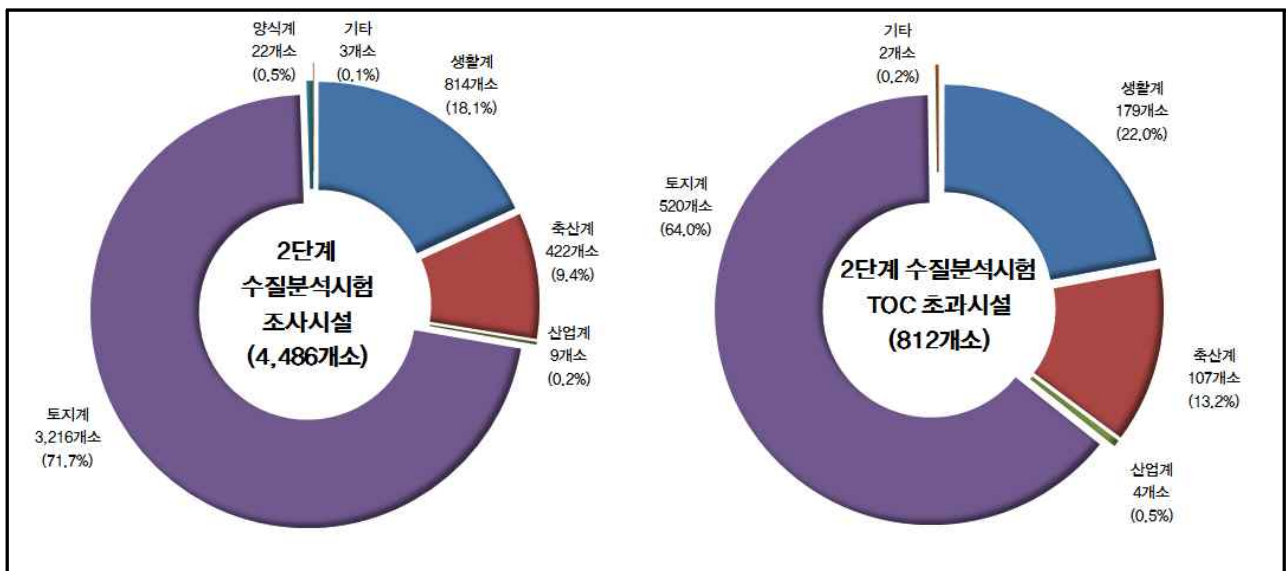
2 수질기준 초과시설 주요오염원 현황

- 농업용수 수질환경기준(IV등급)을 초과한 농업용 저수지 812개소에 대한 주요오염원 현황 분석 결과, 토지계가 36.9%(520개소)로 가장 많았고, 그 외 생활계 12.9%(179개소), 축산계 7.6%(107개소) 등의 순으로 조사되어 전체 수질분석 시험시설에 비해 점오염원에 의한 영향을 많이 받는 것으로 나타났음
- 따라서 농업용 저수지 수질보전을 위해서 비점오염원 유입저감 대책의 일환으로 인공습지, 침강지 설치 등 호소내 친환경적 수질보전방안의 적극적인 추진이 필요하며, 수질기준 초과시설의 수질개선을 위해서는 점오염원 유입저감대책(환경기초시설, 가축분뇨처리시설 등)의 확충이 중요한 것으로 판단됨

[표 4.3-5] 수질기준 초과시설 주요염원 현황 (2단계 수질분석시험)

(단위 : 개소)

| 구분 | 계 | 생활계 | 축산계 | 산업계 | 토지계 | 양식계 | 기타 |
|-----|---------|---------|--------|--------|---------|--------|--------|
| 계 | 812 | 179 | 107 | 4 | 520 | 0 | 2 |
| (%) | (57.6%) | (12.7%) | (7.6%) | (0.3%) | (36.9%) | (0.0%) | (0.1%) |
| 부산 | - | - | - | - | - | - | - |
| 대구 | 6 | 1 | - | - | 5 | - | - |
| 인천 | 10 | 3 | 1 | - | 6 | - | - |
| 광주 | 13 | 2 | - | - | 11 | - | - |
| 대전 | - | - | - | - | - | - | - |
| 울산 | 7 | - | - | - | 7 | - | - |
| 세종 | 1 | - | - | - | 1 | - | - |
| 경기 | 33 | 15 | 8 | 2 | 8 | - | - |
| 강원 | 1 | - | 1 | - | - | - | - |
| 충북 | 11 | 2 | 2 | - | 7 | - | - |
| 충남 | 90 | 32 | 20 | 1 | 37 | - | - |
| 전북 | 74 | 7 | 16 | - | 51 | - | - |
| 전남 | 244 | 70 | 25 | - | 149 | - | - |
| 경북 | 265 | 30 | 29 | - | 205 | - | 1 |
| 경남 | 56 | 16 | 5 | 1 | 33 | - | 1 |
| 제주 | 1 | 1 | - | - | - | - | - |



<그림 4.3-2> 농업용 저수지 주요염원별 구성비 (2단계 수질분석시험)

결과 요약 및 고찰

5.1 1단계 간이수질조사

5.2 2단계 수질분석시험

5.3 고찰

V 조사결과 요약 및 고찰

5.1 1단계 간이수질조사

5.1.1 수질현황

- 전국 농업용 저수지 17,401개소 중 기능상실, 저수량 부족 등으로 현장조사가 불가능한 농업용 저수지 424개소를 제외한 16,977개소에 대해 수질육안 및 주요염원 조사를 주요 내용으로 하는 1단계 간이수질조사를 실시하였음
- 간이수질조사를 실시한 농업용 저수지 16,977개소 가운데 “양호”등급(우수·양호)이 7,925개소로 전체의 46.7%를 차지하며, “나쁨”등급(약간나쁨~매우나쁨)으로 조사된 농업용 저수지는 1,167개소로 전체의 6.9%로 조사되었음
- ‘00년 이후 “양호”(우수·양호)등급 시설 구성비는 감소한 반면, 보통등급과 나쁨(약간나쁨~매우나쁨)등급에 해당하는 시설 구성비는 증가하여 전반적으로 수질 오염도가 지속적으로 증가하는 경향을 보이고 있음
- “나쁨”등급(약간나쁨~매우나쁨)로 조사된 농업용 저수지는 유효저수량 기준으로 전체 조사시설의 6.5%를 차지하고, 수혜면적 기준으로 전체의 7.4%를 차지하는 것으로 조사되었음
- 설치년대에 따른 농업용 저수지의 수질은 오래된 시설일수록 “나쁨”등급(약간나쁨~매우나쁨) 시설 구성비가 증가하는 경향을 보이고 있으며, 이는 노후된 농업용 저수지 내 토사, 유기물 및 영양염류 등이 호저층에 상당히 퇴적되어 바닥에서 용출되는 오염물질의 영향을 많이 받을 수 있는 환경이 조성되는 인위적 부영양화에 의해 수질오염이 심화되는 것으로 판단됨

5.1.2 주요염원

- 1단계 간이수질조사를 실시한 농업용 저수지 16,977개소에 대한 주요염원을 분석한 결과, 토지계(비점오염원)가 83.1%인 14,113개소로 가장 많은 것으로 조사되었고, 생활계 11.6%(1,969개소), 축산계 4.2%(712개소), 산업계 0.6%(100개소), 양식계 0.5%(83개소) 등의 순으로 조사되었음

- 농업용 저수지의 대부분이 산간 계곡부에 위치한 소규모 시설로 비점오염원(토지계)에 의한 영향을 가장 많이 받는 것으로 조사되었으며, 유역이 넓거나 도시근교에 입지한 농업용 저수지에서는 생활계, 축산계 등 점오염원에 의한 영향이 증가하는 경향을 보였음
- 전반적으로 수질등급이 “우수”에서 “나쁨”등급 쪽으로 갈수록 생활계, 축산계 등 점오염원에 의한 영향이 뚜렷하게 증가하는 경향을 보이고 있음

5.2 2단계 수질분석시험

- ‘12년 이후 수질조사 신뢰도 제고 및 일관성 확보를 위해 수질분석 대상지구를 확대하는 등 조사체계를 다음과 같이 조정하여 2단계 수질분석시험을 실시하였음
 - 수질분석 조사시설의 대표성 및 객관성 제고를 위해 시군관리 농업용 저수지 가운데 수혜면적 20ha 이상인 주수원공(‘12년 1,084개소, ‘14년 1,066개소, ‘16년 1,028개소)을 수질실태 일제조사 2단계 수질분석 시험 조사대상으로 선정하였음
 - 또한, 정기적으로 수질분석시험을 실시하고 있는 농업용수 수질측정망 조사(938개소), 환경부 호소 수질측정망(15개소) 및 한국농어촌공사 수질전수 조사시설(2,505개소) 등 총 4,486개소에 대해서는 년 4회 수질조사 결과를 인용하여 통합·분석하였음
- 환경정책기본법 제10조(환경기준의 설정) 호소의 수질 및 수생태계환경기준(TOC 기준)에 의거한 수질등급 분석 결과, Ib등급에 해당하는 시설이 전체 조사시설 대비 20.7%(930개소)로 가장 높은 비율을 차지하고 있음
- 2단계 수질분석시험시설의 평균 TOC 농도는 4.2mg/L로 조사되었으며, 호소수질 환경기준 IV등급(TOC 6.0 mg/L)을 상회하는 시설은 전체 조사시설의 18.1%에 해당하는 812개소로 조사됨
- 호소수질기준 IV등급 초과한 농업용 저수지(812개소)의 수혜면적, 유효저수량은 각각 39,154 ha, 253,361천 m³로 전체 조사시설 대비 수혜면적 기준 10.4%, 유효저수량 기준 9.0%에 해당됨
- R.V. Vollenweider의 총인과 총질소 기준에 따라 농업용 저수지의 영양상태 분석 결과, 2단계 수질분석시험 대상시설 4,486개소 중 1,930개소(43.0%), 중영양상태가 1,977개소(44.1%), 부영양 354개소(7.9%) 등의 순으로 조사되었음

- 부영양 농업용 저수지 분포비율을 지역별로 살펴보면 전남, 충남지역에서 각각 12.3%, 11.6%로 부영양화도가 비교적 높은 것으로 조사되었으며, 이는 수질 조사시기에 장기간에 걸친 가뭄의 영향으로 인한 수질관리 여건 악화 및 도시화에 따른 상류 유역개발 등으로 오염물질 유입량이 상대적으로 많은데 기인하는 것으로 판단됨

5.3 고찰

- 최근 기후변화에 따른 이상기후 발생 빈도와 강도의 증가로 인하여 농업용 저수지의 수질관리여건은 지속적으로 악화되고 있으며, 특히 '12년 이후 3개년 연속 가뭄으로 급격하게 수질오염도가 높아지는 경향을 나타나고 있음

5.3.1 지역별 강수편중 심화로 뚜렷한 지역간 수질오염도 차이

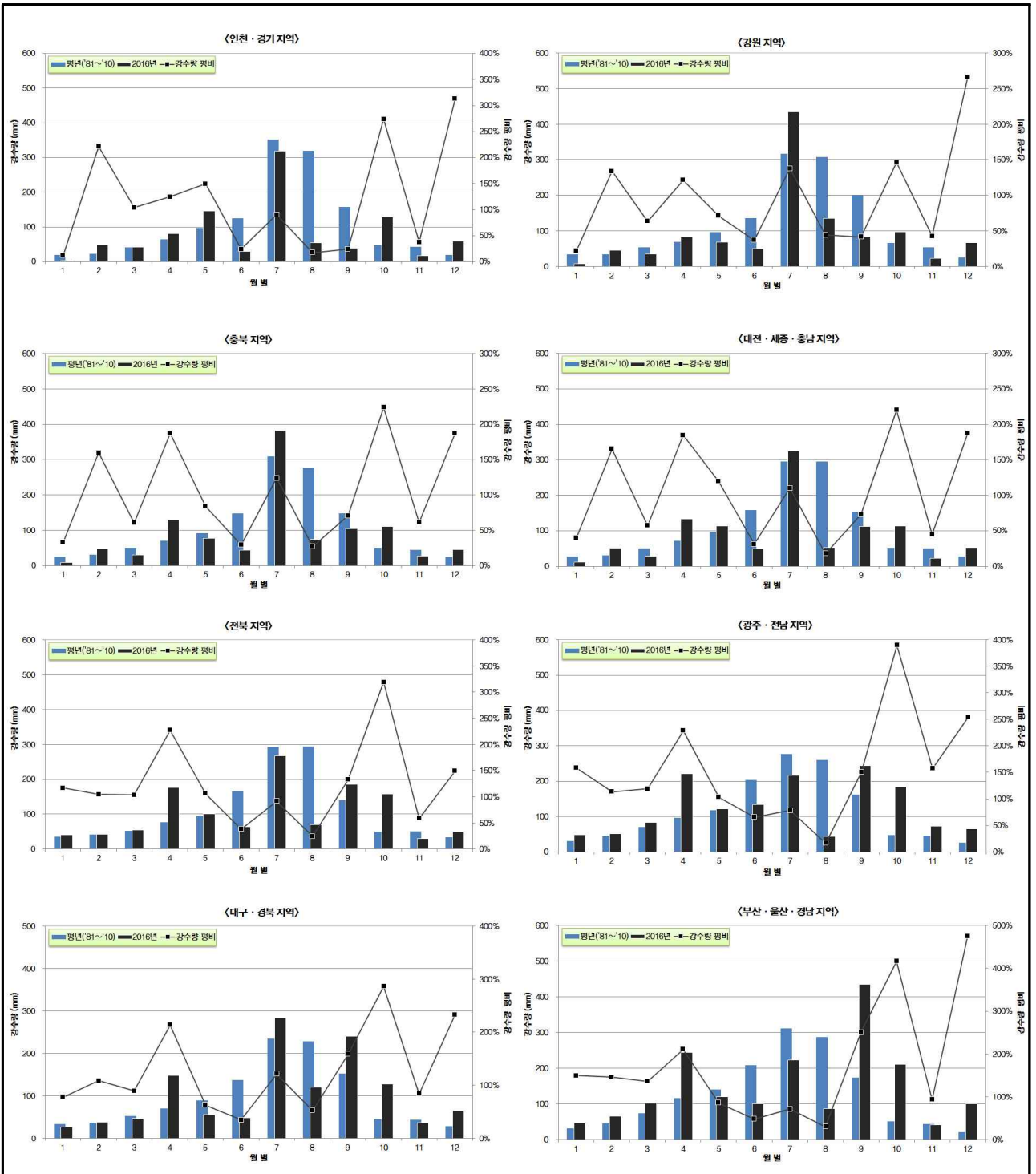
- 지역별로는 연간 강수량 평년비가 73.8 ~ 81.4%인 인천·경기, 강원, 충북, 대전·세종·충남에서 수질오염이 가중되었으며, 특히 6~9월 강수량 평년비가 매우 낮은 수준을 유지하였고, 또한 이상기온에 의한 고수온기에 호소 수질관리를 위한 희석수량의 절대적 부족 및 오염물질 농축 등으로 평균 TOC 농도가 크게 증가하였음

[표 5.3-1] 지역별·월별 강수량 평년비

(단위 : mm, %)

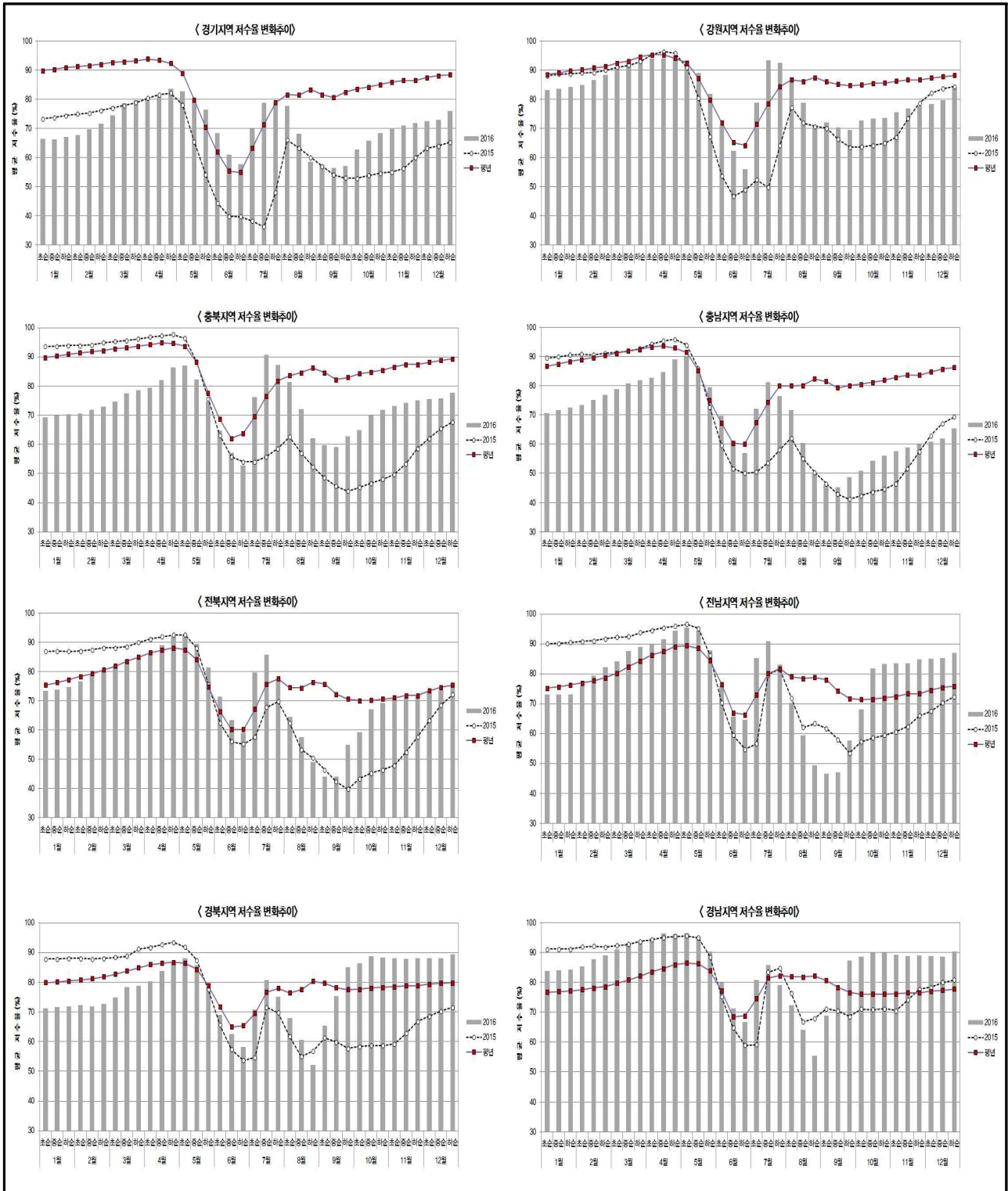
| 구분 | 1월 | 2월 | 3월 | 4월 | 5월 | 6월 | 7월 | 8월 | 9월 | 10월 | 11월 | 12월 | 전년 | |
|----------------|-------------|-------|-------|-------|-------|-------|-------|-------|-------|-------|-------|-------|-------|---------|
| 전국 | 평년 강수량 | 31.9 | 37.5 | 59.6 | 83.2 | 106.8 | 163.7 | 293.3 | 281.1 | 165.3 | 52.4 | 48.1 | 26.7 | 1,349.6 |
| | '14년 강수량 | 29.7 | 50.7 | 59.5 | 156.4 | 101.9 | 74.6 | 294.6 | 86.1 | 194.2 | 150.9 | 36.4 | 67.1 | 1,302.1 |
| | 평년비(%) | 93.1 | 135.2 | 99.8 | 188.0 | 95.4 | 45.6 | 100.4 | 30.6 | 117.5 | 288.0 | 75.7 | 251.3 | 96.5 |
| 인천 경기 | 평년('81~'10) | 19.3 | 22.0 | 40.8 | 65.0 | 97.7 | 125.6 | 352.2 | 319.7 | 158.4 | 47.1 | 43.2 | 19.1 | 1,310.1 |
| | 2014년 | 2.3 | 48.8 | 42.3 | 81.0 | 146.3 | 30.0 | 318.8 | 54.6 | 38.2 | 129.1 | 16.3 | 59.7 | 967.4 |
| | 평년비(%) | 11.9 | 221.8 | 103.7 | 124.6 | 149.7 | 23.9 | 90.5 | 17.1 | 24.1 | 274.1 | 37.7 | 312.6 | 73.8 |
| 강원 | 평년('81~'10) | 33.4 | 33.7 | 53.4 | 68.3 | 96.3 | 135.8 | 316.5 | 307.3 | 199.8 | 66.3 | 54.0 | 25.3 | 1,390.1 |
| | 2014년 | 7.4 | 45.1 | 33.8 | 82.8 | 68.3 | 49.8 | 435.1 | 135.1 | 82.5 | 96.8 | 22.9 | 67.2 | 1,126.8 |
| | 평년비(%) | 22.2 | 133.8 | 63.3 | 121.2 | 70.9 | 36.7 | 137.5 | 44.0 | 41.3 | 146.0 | 42.4 | 265.6 | 81.1 |
| 충북 | 평년('81~'10) | 24.6 | 29.8 | 49.6 | 69.7 | 91.7 | 147.7 | 309.5 | 276.4 | 147.9 | 49.6 | 44.3 | 24.0 | 1,264.8 |
| | 2014년 | 8.1 | 47.5 | 29.9 | 130.3 | 77.1 | 43.0 | 382.7 | 74.1 | 104.6 | 111.1 | 27.0 | 44.9 | 1,080.3 |
| | 평년비(%) | 32.9 | 159.4 | 60.3 | 186.9 | 84.1 | 29.1 | 123.7 | 26.8 | 70.7 | 224.0 | 60.9 | 187.1 | 85.4 |
| 대전 세종 충남 | 평년('81~'10) | 27.9 | 31.3 | 50.5 | 72.3 | 95.4 | 159.1 | 294.8 | 295.1 | 153.5 | 51.3 | 50.8 | 28.4 | 1,310.4 |
| | 2014년 | 11.2 | 51.8 | 28.9 | 133.6 | 114.1 | 49.3 | 324.5 | 52.9 | 112.0 | 112.9 | 22.7 | 53.2 | 1,067.1 |
| | 평년비(%) | 40.1 | 165.5 | 57.2 | 184.8 | 119.6 | 31.0 | 110.1 | 17.9 | 73.0 | 220.1 | 44.7 | 187.3 | 81.4 |
| 전북 | 평년('81~'10) | 34.6 | 40.6 | 52.8 | 77.3 | 95.0 | 166.3 | 292.1 | 293.5 | 140.4 | 49.4 | 50.5 | 33.1 | 1,325.6 |
| | 2014년 | 40.4 | 42.4 | 54.6 | 175.7 | 100.8 | 63.2 | 267.4 | 70.6 | 185.9 | 157.6 | 29.6 | 49.4 | 1,237.6 |
| | 평년비(%) | 116.8 | 104.4 | 103.4 | 227.3 | 106.1 | 38.0 | 91.5 | 24.1 | 132.4 | 319.0 | 58.6 | 149.2 | 93.4 |
| 광주 전남 | 평년('81~'10) | 30.4 | 44.9 | 70.4 | 96.7 | 117.4 | 203.5 | 276.7 | 260.5 | 162.9 | 47.4 | 46.7 | 25.8 | 1,383.3 |
| | 2014년 | 48.2 | 50.9 | 84.0 | 221.2 | 121.3 | 133.5 | 216.4 | 43.6 | 244.4 | 184.8 | 73.4 | 65.6 | 1,487.3 |
| | 평년비(%) | 158.6 | 113.4 | 119.3 | 228.7 | 103.3 | 65.6 | 78.2 | 16.7 | 150.0 | 389.9 | 157.2 | 254.3 | 107.5 |

| 구 분 | | 1월 | 2월 | 3월 | 4월 | 5월 | 6월 | 7월 | 8월 | 9월 | 10월 | 11월 | 12월 | 전년 |
|----------|-------------|-------|-------|-------|-------|-------|-------|-------|-------|-------|-------|------|-------|---------|
| 대구 경북 | 평년('81~'10) | 33.5 | 35.0 | 52.2 | 69.6 | 89.3 | 137.1 | 235.0 | 228.8 | 151.8 | 44.6 | 43.3 | 28.0 | 1,148.2 |
| | 2016년 | 26.0 | 37.9 | 46.6 | 148.3 | 55.6 | 47.3 | 283.9 | 119.6 | 240.4 | 127.6 | 36.1 | 65.2 | 1,234.5 |
| | 평년비(%) | 77.6 | 108.3 | 89.3 | 213.1 | 62.3 | 34.5 | 120.8 | 52.3 | 158.4 | 286.1 | 83.4 | 232.9 | 107.5 |
| 부산 울산 | 평년('81~'10) | 31.2 | 44.8 | 74.6 | 115.7 | 140.1 | 208.0 | 311.4 | 288.1 | 173.7 | 50.8 | 43.4 | 21.0 | 1,502.8 |
| | 2016년 | 46.7 | 65.3 | 101.9 | 244.0 | 120.4 | 100.5 | 222.4 | 87.0 | 435.4 | 211.5 | 40.7 | 99.8 | 1,775.6 |
| 경남 | 평년비(%) | 149.7 | 145.8 | 136.6 | 210.9 | 85.9 | 48.3 | 71.4 | 30.2 | 250.7 | 416.3 | 93.8 | 475.2 | 118.2 |



<그림 5.3-1> 지역별 · 월별 평년대비 강수량 현황

- 평년 및 전년도 일별 저수율 자료가 있는 저수지 849개소에 대한 지역별, 시기별 저수율 현황 분석 결과, 강수편중 현상은 농업용 저수지 저수율뿐만 아니라 지역별 수질과 뚜렷한 상관관계를 보이고 있음



〈그림 5.3-2〉 지역별 · 월별 저수율 현황

5.3.2 가뭄발생 빈도로 수질악화 지속 우려

- 한반도 기후변화대응 미래수자원전략에 따르면, 기후변화로 가뭄의 위험성은 비가 적게 오는 해도 많아져 가뭄발생 기간이 과거에 비해 3.4배 이상 증가하며, 기온 상승은 농업용수를 포함한 모든 부분에서 수요 증가 및 부족을 초래하고, 또한 비가 많이 오는 기간이 6~8월에서 7~9월로 이동함에 따라 농업용수 수요가 많은 6월 강수량 감소로 농업 생산성 저하가 우려된다고 전망하고 있음
- 최근 10개년 동안의 가뭄발생 현황을 보면 가뭄발생 빈도 및 강도는 지속적으로 증가하고 있음

[표 5.3-2] 최근 10개년간 가뭄 발생현황

| 연도 | 가뭄시기 | 주요 가뭄지역 | 가뭄상황 |
|-----------|-------|----------------------|---|
| 2006 | 10월 | 충남, 전남북, 경남 | • 평년강수량(8~10월)의 30% 수준 - 저수율 67%(평년대비 ▲8%) |
| 2008~2009 | 9월~2월 | 전남, 경남, 강원 | • 전국 평균 강수량 평년대비 46.4% - 남부34%, 강원58%(태백32%), 충북35.5% • 전국 평균저수율 58%(평년대비 ▲25%) |
| 2012 | 5월~6월 | 경기, 충남, 전북, 전남 | • 전국 평균 강수량 평년대비 32% - 경기 15%, 충남 19%, 전북 21%, 전남 23% • 전국 평균저수율 40%(평년대비 ▲47%) |
| 2013 | 7월~8월 | 경남, 제주도 | • 제주도 강우량 평년대비 25% 수준 • 울산, 부산 강우량 평년대비 38, 48% 수준 |
| 2014 | 7월 | 강원, 경기, 충청일부 | • 서울, 경기, 충청 강우량 평년대비 50~61% 수준 |
| 2015 | 연중 | 강원, 인천, 충남북, 전남북, 경북 | • 전국 평균 강수량 평년대비 62%수준, 중부지방은 45~54% 수준('15.11.1기준) |

※ 자료 : 물과 미래(2016, 국토교통부-Kwater)

- '12년 서해안지역을 중심으로 104년만의 봄가뭄, '13년 남해안지역을 중심으로 여름 가뭄, '14년 연간 농업용수 공급량의 75%에 해당하는 4~8월 초순(묘대기~수잉기) 까지 중부지방 장기가뭄, 특히 '15~'16년 중부지방의 극심한 가뭄 등 5개년 연속 가뭄이 발생하였음



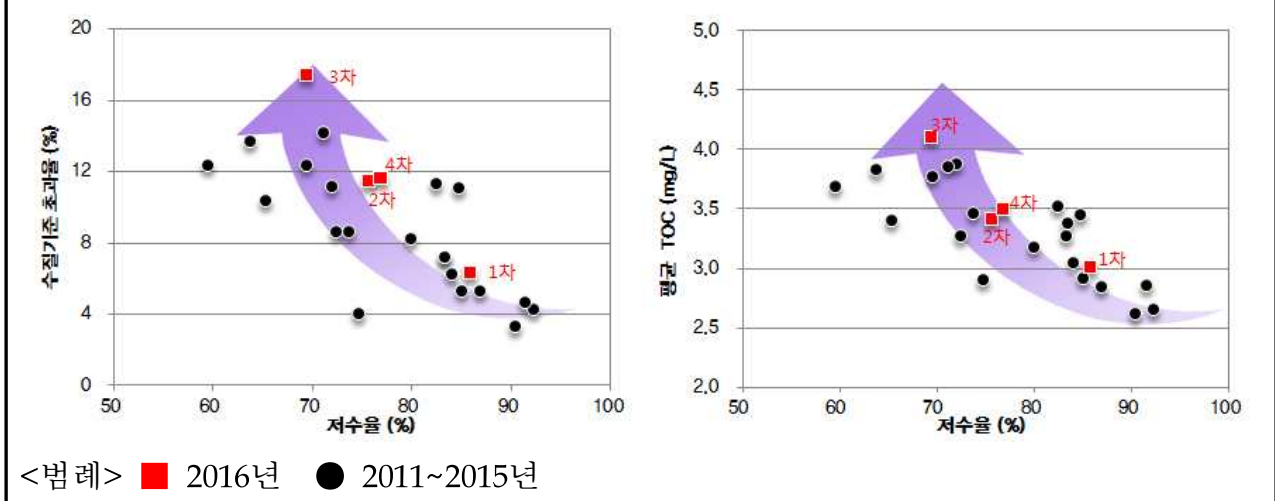
<그림 5.3-3> 최근 5개년 연속 가뭄 발생

- 갈수기간의 장기화로 농업용 호소 저수율이 낮게 유지되고, 또한 호소내 퇴적 오염물질의 체류시간이 길어져 호소수질기준 IV등급 초과율 및 평균 TOC 농도가 증가하는 경향이 나타나고, 특히 영농기 농업·환경용수 수요 증가로 저수율 급감, 호소 물순환 정체 및 수질오염물질 농축으로 수질오염도 급증 경향은 뚜렷하게 나타남

[표 5.3-3] 전년대비 지역별 저수율 현황

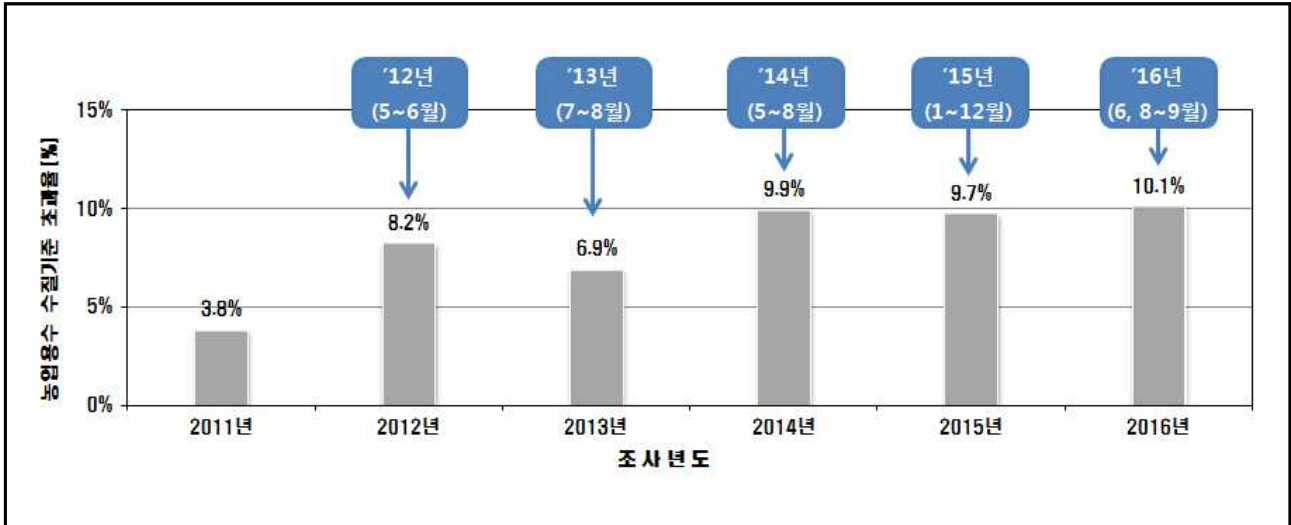
| 구분 | 2015년 저수율 | | | | | 2016년 저수율 | | | | | 전년 대비 저수율 비율(%) | | | | |
|----|-----------|------|------|------|------|-----------|------|------|------|------|-----------------|-------|-------|-------|-------|
| | 1차 | 2차 | 3차 | 4차 | 평균 | 1차 | 2차 | 3차 | 4차 | 평균 | 1차 | 2차 | 3차 | 4차 | 평균 |
| 전국 | 91.5 | 72.4 | 63.8 | 59.5 | 71.8 | 85.7 | 75.5 | 69.3 | 76.7 | 76.8 | 93.7 | 104.3 | 108.6 | 128.9 | 107.0 |
| 경기 | 79.4 | 62.0 | 59.2 | 47.5 | 62.0 | 76.7 | 71.5 | 68.2 | 63.2 | 69.8 | 96.6 | 115.3 | 115.2 | 133.1 | 112.6 |
| 강원 | 89.6 | 65.2 | 65.5 | 65.0 | 71.3 | 92.0 | 71.1 | 88.4 | 72.5 | 81.0 | 102.7 | 109.0 | 135.0 | 111.5 | 113.6 |
| 충북 | 97.6 | 58.0 | 52.1 | 51.5 | 64.8 | 81.1 | 65.1 | 68.2 | 74.2 | 72.2 | 83.1 | 112.2 | 130.9 | 144.1 | 111.4 |
| 충남 | 93.5 | 68.6 | 51.7 | 50.5 | 66.1 | 80.4 | 74.6 | 70.5 | 52.9 | 69.6 | 86.0 | 108.7 | 136.4 | 104.8 | 105.3 |
| 전북 | 90.6 | 73.8 | 64.4 | 48.2 | 69.3 | 88.4 | 75.3 | 62.8 | 70.4 | 74.2 | 97.6 | 102.0 | 97.5 | 146.1 | 107.1 |
| 전남 | 92.6 | 78.1 | 68.7 | 63.3 | 75.7 | 87.4 | 81.6 | 69.2 | 80.6 | 79.7 | 94.4 | 104.5 | 100.7 | 127.3 | 105.3 |
| 경북 | 91.7 | 70.6 | 63.4 | 62.5 | 72.1 | 81.8 | 72.3 | 65.6 | 86.9 | 76.7 | 89.2 | 102.4 | 103.5 | 139.0 | 106.4 |
| 경남 | 92.3 | 84.3 | 74.7 | 76.2 | 81.9 | 94.8 | 80.2 | 71.4 | 93.9 | 85.1 | 102.7 | 95.1 | 95.6 | 123.2 | 103.9 |

< 저수율 : 호소수질기준 IV등급 초과율 및 평균 TOC 농도 반비례 >



<그림 5.3-4> 최근 6개년간 저수율 및 농업용수 수질과의 관계

- 연도별 가뭄발생 및 호소수질기준 IV등급 초과율 현황 분석 결과, 가뭄발생시기에 따라 당해 또는 다음연도에 수질오염도가 증가하는 경향이 나타남
- '12년 이후 5개년 연속 가뭄에 따른 수질오염 현상이 장기화되고 있으며, 중부지방에서 영농기 이후 집중호우, 태풍 등에 의한 물갈이(flushing) 등 자연적 수질개선이 이루어지지 않아 수질관리 여건이 계속하여 악화될 것으로 우려됨



〈그림 5.3-5〉 최근 6개년간 가뭄발생 및 호소수질기준 IV등급 초과율 현황

5.3.3 결과 고찰

- 농업용 저수지의 대부분이 산간 계곡부에 위치한 소규모 시설로 농경지, 산림 등 토지유출에 따른 비점오염원에 의한 수질영향을 받는 시설이 가장 많은 구성비를 차지하나, 간이수질 및 수질분석시험 결과 수질오염이 우려되는 시설에서는 생활하수, 가축분뇨 등 점오염원에 의한 영향이 상대적으로 높은 것으로 나타나 농어촌 지역에서의 환경기초시설 설치 확대 등 점오염원 관리가 시급한 실정임
- 노후화된 농업용 저수지에서 인위적 부영양화에 따른 내부오염 생산성 증가로 인하여 수질오염도가 가중되는 경향을 보이고 있어 상류 오염물질 저감대책 및 호내 퇴적물 관리 등 내부오염 부하를 제어할 수 있는 대책마련이 요구됨
- 퇴비 농경지 적용, 자연마을 산재분포 등 점오염원과 비점오염원 구분이 모호한 농촌지역에서의 오염원 분포 특성을 고려할 때 비점오염 유입저감을 위한 환경친화적인 자연정화시설 설치 확대 등 농촌 비점오염원 관리대책의 지속적 추진이 필요함
- 또한, 기후변화에 따른 이상기후 발생 빈도와 강도의 증가로 인하여 농업용 저수지의 수질오염도가 지속적으로 증가하는 경향을 보이고 있어 기후변화에 대응한 종합적 수질보전·관리대책 마련이 요구됨

부 록

- 6.1 시군구별 간이수질 및 주요염원 조사결과
- 6.2 시설관리자별 1단계 간이수질조사 결과
- 6.3 시설관리자별 주요염원 조사결과
- 6.4 조사구분별 2단계 수질분석시험결과

VI 부 록

6.1 시군구별 간이수질 및 주요염원 조사결과

| 구분 | 시군구 | 전체시설 | 조사시설 | 양호등급 | | 보통등급 | 나쁨등급 | | | 주요염원 | | | | |
|-----|------|--------|--------|-------|-------|-------|------|-----|------|-------|-----|-----|--------|-----|
| | | | | 우수 | 양호 | 보통 | 약간나쁨 | 나쁨 | 매우나쁨 | 생활계 | 축산계 | 산업계 | 토지계 | 양식계 |
| 전국 | 계 | 17,358 | 16,919 | 4,037 | 3,877 | 7,844 | 649 | 330 | 182 | 1,951 | 707 | 100 | 14,078 | 83 |
| 부산 | 소 계 | 97 | 93 | 70 | 15 | 8 | | | | 2 | 1 | 1 | 89 | |
| | 금정구 | 12 | 12 | 4 | 6 | 2 | | | | 1 | | | 11 | |
| | 강서구 | 12 | 12 | 11 | 1 | | | | | | | | 12 | |
| | 기장군 | 73 | 69 | 55 | 8 | 6 | | | | 1 | 1 | 1 | 66 | |
| 대구 | 소 계 | 201 | 201 | 23 | 53 | 111 | 7 | 3 | 4 | 27 | 5 | | 166 | 3 |
| | 동구 | 49 | 49 | 6 | 8 | 32 | 2 | | 1 | 11 | 1 | | 37 | |
| | 북구 | 23 | 23 | | | 19 | 1 | 2 | 1 | 6 | 1 | | 16 | |
| | 수성구 | 26 | 26 | 1 | 25 | | | | | 1 | | | 25 | |
| | 달서구 | 5 | 5 | 3 | 2 | | | | | | | | 5 | |
| | 달성군 | 98 | 98 | 13 | 18 | 60 | 4 | 1 | 2 | 9 | 3 | | 83 | 3 |
| 인천 | 소 계 | 37 | 36 | 4 | 5 | 16 | 5 | 5 | 1 | 8 | 1 | | 24 | 3 |
| | 중구 | 2 | 1 | | 1 | | | | | | | | 1 | |
| | 서구 | 1 | 1 | 1 | | | | | | 1 | | | | |
| | 강화군 | 31 | 31 | 3 | 4 | 15 | 4 | 4 | 1 | 7 | 1 | | 20 | 3 |
| | 옹진군 | 3 | 3 | | | 1 | 1 | 1 | | | | | 3 | |
| 광주 | 소 계 | 139 | 136 | 20 | 14 | 97 | 4 | | 1 | 12 | | | 124 | |
| | 동구 | 5 | 5 | 1 | | 4 | | | | | | | 5 | |
| | 서구 | 11 | 11 | | 2 | 9 | | | | 2 | | | 9 | |
| | 남구 | 25 | 25 | 4 | 2 | 19 | | | | | | | 25 | |
| | 북구 | 21 | 21 | 4 | 3 | 14 | | | | 4 | | | 17 | |
| | 광산구 | 77 | 74 | 11 | 7 | 51 | 4 | | 1 | 6 | | | 68 | |
| 대전 | 소 계 | 16 | 16 | | | 16 | | | | 4 | 1 | | 10 | 1 |
| | 동구 | 3 | 3 | | | 3 | | | | | | | 2 | 1 |
| | 중구 | 1 | 1 | | | 1 | | | | | | | 1 | |
| | 서구 | 2 | 2 | | | 2 | | | | 2 | | | | |
| | 유성구 | 8 | 8 | | | 8 | | | | 1 | 1 | | 6 | |
| | 대덕구 | 2 | 2 | | | 2 | | | | 1 | | | 1 | |
| 울산 | 소 계 | 362 | 358 | 40 | 181 | 106 | 20 | 11 | | 76 | | | 282 | |
| | 중구 | 5 | 5 | 1 | 4 | | | | | 2 | | | 3 | |
| | 남구 | 6 | 6 | | 6 | | | | | 4 | | | 2 | |
| | 동구 | 2 | 2 | | 1 | 1 | | | | | | | 2 | |
| | 북구 | 34 | 31 | 3 | 12 | 11 | 3 | 2 | | 9 | | | 22 | |
| | 울주군 | 315 | 314 | 36 | 158 | 94 | 17 | 9 | | 61 | | | 253 | |
| 세종 | 소 계 | | | | | | | | | | | | | |
| | 세종시 | | | | | | | | | | | | | |
| 경기 | 소 계 | 354 | 340 | 60 | 63 | 157 | 24 | 22 | 14 | 96 | 28 | 15 | 163 | 38 |
| | 수원시 | 3 | 3 | 1 | | 1 | | 1 | | 1 | | | 2 | |
| | 성남시 | 4 | 4 | 2 | 1 | 1 | | | | 1 | | | 3 | |
| | 의정부시 | 1 | 1 | 1 | | | | | | | | | 1 | |
| | 광명시 | 1 | 1 | | 1 | | | | | | | | | 1 |
| | 평택시 | 21 | 15 | | | 14 | 1 | | | 2 | | 4 | 9 | |
| | 안산시 | 4 | 4 | 1 | 3 | | | | | | | | 2 | 2 |
| | 과천시 | 2 | 2 | | | 2 | | | | | | | 2 | |
| | 남양주시 | 8 | 8 | 1 | 1 | 2 | 3 | 1 | | 3 | | | 2 | 3 |
| 오산시 | 7 | 6 | | | 6 | | | | 3 | | 2 | 1 | | |

| 구분 | 시군구 | 전체시설 | 조사시설 | 양호등급 | | 보통등급 | 나쁨등급 | | | 주요염원 | | | | |
|-----------|------------|------------|------------|------------|------------|------------|-----------|-----------|-----------|------------|-----------|-----------|------------|-----------|
| | | | | 우수 | 양호 | 보통 | 약간나쁨 | 나쁨 | 매우나쁨 | 생활계 | 축산계 | 산업계 | 토지계 | 양식계 |
| | 시흥시 | 7 | 7 | 1 | 1 | 1 | | 4 | | 5 | | | | 2 |
| | 군포시 | 2 | 2 | | 1 | 1 | | | | 2 | | | | |
| | 의왕시 | 3 | 2 | | 1 | | | | 1 | 2 | | | | |
| | 하남시 | 1 | 1 | | | | 1 | | | | | | | 1 |
| | 용인시 | 54 | 53 | 14 | 2 | 36 | 1 | | | 20 | 2 | 3 | 22 | 6 |
| | 파주시 | 7 | 7 | 3 | 1 | 2 | 1 | | | 2 | 3 | | 2 | |
| | 이천시 | 18 | 18 | 2 | 3 | 4 | 1 | 5 | 3 | | 3 | | 15 | |
| | 안성시 | 65 | 63 | 6 | 29 | 23 | 1 | 3 | 1 | 18 | 13 | 1 | 23 | 8 |
| | 김포시 | 7 | 7 | 2 | 1 | 4 | | | | 4 | | | 3 | |
| | 화성시 | 42 | 42 | 1 | 4 | 16 | 6 | 6 | 9 | 18 | 4 | 5 | 15 | |
| | 광주시 | 9 | 9 | | 2 | 5 | 1 | 1 | | 2 | | | 4 | 3 |
| | 양주시 | 14 | 13 | 6 | 1 | 4 | 1 | 1 | | 2 | 2 | | 9 | |
| | 포천시 | 31 | 31 | 10 | 6 | 15 | | | | 6 | 1 | | 15 | 9 |
| | 여주시 | 13 | 12 | 1 | 4 | 2 | 5 | | | 1 | | | 11 | |
| | 연천군 | 3 | 3 | 2 | | 1 | | | | 1 | | | 1 | 1 |
| | 가평군 | 2 | 2 | 1 | | 1 | | | | | | | 2 | |
| | 양평군 | 25 | 24 | 5 | 1 | 16 | 2 | | | 3 | | | 19 | 2 |
| | 소 계 | 316 | 311 | 166 | 68 | 69 | | 7 | 1 | 6 | 4 | | 299 | 2 |
| | 춘천시 | 27 | 27 | 8 | 4 | 15 | | | | | | | 27 | |
| | 원주시 | 95 | 92 | 83 | 9 | | | | | 4 | 1 | | 87 | |
| | 강릉시 | 14 | 14 | 7 | 4 | | | 3 | | 2 | | | 11 | 1 |
| | 동해시 | 1 | 1 | | | | | 1 | | | | | 1 | |
| | 속초시 | 5 | 5 | 1 | | 4 | | | | | | | 5 | |
| | 삼척시 | 6 | 6 | 2 | 1 | | | 3 | | | | | 5 | 1 |
| | 홍천군 | 44 | 42 | 20 | 9 | 13 | | | | | | | 42 | |
| | 횡성군 | 51 | 51 | 6 | 11 | 33 | | | 1 | | 3 | | 48 | |
| | 영월군 | 5 | 5 | 5 | | | | | | | | | 5 | |
| | 평창군 | 5 | 5 | 5 | | | | | | | | | 5 | |
| | 철원군 | 16 | 16 | 13 | 2 | 1 | | | | | | | 16 | |
| | 화천군 | 4 | 4 | 4 | | | | | | | | | 4 | |
| | 양구군 | 13 | 13 | 2 | 10 | 1 | | | | | | | 13 | |
| | 인제군 | 5 | 5 | | 3 | 2 | | | | | | | 5 | |
| | 고성군 | 16 | 16 | 5 | 11 | | | | | | | | 16 | |
| | 양양군 | 9 | 9 | 5 | 4 | | | | | | | | 9 | |
| | 소 계 | 771 | 748 | 178 | 108 | 335 | 65 | 40 | 22 | 130 | 37 | 10 | 560 | 11 |
| | 청주시 | 183 | 177 | 10 | 12 | 83 | 38 | 25 | 9 | 38 | 10 | 7 | 120 | 2 |
| | 충주시 | 74 | 71 | 40 | 4 | 22 | 3 | 1 | 1 | 11 | 1 | 2 | 57 | |
| | 제천시 | 52 | 49 | 13 | 2 | 29 | | | 5 | 14 | 3 | | 32 | |
| | 보은군 | 59 | 59 | 23 | 15 | 19 | | 2 | | 4 | 6 | | 49 | |
| | 옥천군 | 89 | 89 | 23 | 22 | 30 | 11 | 2 | 1 | 17 | 4 | 1 | 60 | 7 |
| | 영동군 | 73 | 72 | 31 | 26 | 7 | 4 | 2 | 2 | 7 | 3 | | 61 | 1 |
| | 증평군 | 17 | 15 | | | 12 | 1 | 2 | | 4 | | | 11 | |
| | 진천군 | 52 | 51 | 7 | 17 | 22 | 2 | 3 | | 14 | 3 | | 34 | |
| | 괴산군 | 79 | 73 | 18 | 6 | 41 | 5 | 1 | 2 | 13 | 3 | | 56 | 1 |
| | 음성군 | 78 | 77 | 8 | 4 | 61 | 1 | 2 | 1 | 5 | 4 | | 68 | |
| | 단양군 | 15 | 15 | 5 | | 9 | | | 1 | 3 | | | 12 | |
| 충남 | 소 계 | 878 | 863 | 138 | 187 | 461 | 44 | 20 | 13 | 144 | 86 | 6 | 616 | 11 |
| | 천안시 | 54 | 51 | 4 | 14 | 28 | 3 | 2 | | 11 | | 3 | 31 | 6 |
| | 공주시 | 80 | 80 | 5 | 15 | 59 | 1 | | | 6 | 5 | | 69 | |
| | 보령시 | 98 | 97 | 30 | 46 | 9 | 8 | 4 | | 11 | 4 | | 80 | 2 |

| 구분 | 시군구 | 전체시설 | 조사시설 | 양호등급 | | 보통등급 | 나쁨등급 | | | 주요염원 | | | | |
|-----------|------------|--------------|--------------|--------------|------------|--------------|-----------|-----------|-----------|------------|------------|----------|--------------|-----|
| | | | | 우수 | 양호 | 보통 | 약간나쁨 | 나쁨 | 매우나쁨 | 생활계 | 축산계 | 산업계 | 토지계 | 양식계 |
| | 아산시 | 46 | 44 | 20 | 6 | 14 | 4 | | | 7 | 7 | | 30 | |
| | 서산시 | 48 | 48 | 13 | 10 | 21 | 2 | 2 | | 17 | 4 | 2 | 25 | |
| | 논산시 | 76 | 75 | 3 | 9 | 62 | | 1 | | 2 | 2 | | 70 | 1 |
| | 계룡시 | 7 | 7 | | | 7 | | | | | | | 7 | |
| | 당진시 | 41 | 41 | 2 | 11 | 19 | 4 | 1 | 4 | 3 | | | 84 | 2 |
| | 금산군 | 91 | 89 | 4 | | 85 | | | | 18 | 18 | 1 | 66 | |
| | 부여군 | 107 | 103 | 4 | 13 | 66 | 7 | 4 | 9 | 5 | 2 | | 12 | |
| | 서천군 | 19 | 19 | | 4 | 10 | 3 | 2 | | 21 | 10 | | 56 | |
| | 청양군 | 88 | 87 | 36 | 39 | 12 | | | | | 17 | | 27 | |
| | 홍성군 | 44 | 44 | 3 | 13 | 23 | 3 | 2 | | 2 | 9 | | 20 | |
| | 예산군 | 32 | 31 | 13 | 6 | 10 | | 2 | | 11 | 2 | | 34 | |
| | 태안군 | 47 | 47 | 1 | 1 | 36 | 9 | | | 30 | 6 | | 5 | |
| 전북 | 소 계 | 2,251 | 2,196 | 656 | 412 | 1,048 | 25 | 24 | 31 | 196 | 111 | 6 | 1,883 | |
| | 전주시 | 54 | 52 | 10 | 4 | 34 | 4 | | | 3 | | | 49 | |
| | 군산시 | 100 | 100 | 56 | 18 | 24 | 1 | 1 | | 24 | 5 | 2 | 69 | |
| | 익산시 | 139 | 139 | 1 | 58 | 73 | | 2 | 5 | 35 | 9 | 4 | 91 | |
| | 정읍시 | 224 | 224 | 93 | 6 | 124 | | 1 | | 13 | 9 | | 202 | |
| | 남원시 | 300 | 290 | 227 | 45 | 18 | | | | 5 | 5 | | 280 | |
| | 김제시 | 127 | 112 | 10 | 9 | 74 | 3 | 7 | 9 | 15 | 22 | | 75 | |
| | 완주군 | 189 | 183 | 101 | 41 | 37 | 4 | | | 8 | 2 | | 173 | |
| | 진안군 | 140 | 135 | 18 | 1 | 113 | | | 3 | 3 | | | 132 | |
| | 무주군 | 77 | 66 | 9 | 1 | 52 | | | 4 | 7 | 2 | | 57 | |
| | 장수군 | 79 | 79 | 16 | 3 | 56 | 3 | | 1 | 2 | 4 | | 73 | |
| | 임실군 | 203 | 199 | 23 | 12 | 163 | | | 1 | 3 | 7 | | 189 | |
| | 순창군 | 173 | 172 | 40 | 22 | 87 | 6 | 11 | 6 | 27 | 16 | | 129 | |
| | 고창군 | 349 | 348 | 43 | 135 | 163 | 3 | 2 | 2 | 33 | 21 | | 294 | |
| | 부안군 | 97 | 97 | 9 | 57 | 30 | 1 | | | 18 | 9 | | 70 | |
| 전남 | 소 계 | 3,209 | 3,168 | 1,162 | 507 | 1,322 | 86 | 50 | 41 | 576 | 114 | | 2,478 | |
| | 목포시 | 14 | 13 | | | 12 | | | 1 | 2 | | | 11 | |
| | 여수시 | 66 | 66 | 42 | 3 | 18 | | 1 | 2 | 15 | | | 51 | |
| | 순천시 | 68 | 68 | 24 | 35 | 9 | | | | 38 | 1 | | 29 | |
| | 나주시 | 222 | 222 | 184 | 34 | 4 | | | | 65 | 37 | | 120 | |
| | 광양시 | 38 | 35 | 22 | 5 | 5 | 3 | | | 8 | | | 27 | |
| | 담양군 | 117 | 112 | 59 | 31 | 12 | 7 | 1 | 2 | 27 | 7 | | 78 | |
| | 곡성군 | 129 | 129 | 8 | 52 | 47 | 18 | 3 | 1 | 6 | 3 | | 120 | |
| | 구례군 | 56 | 56 | 42 | 9 | 5 | | | | 13 | | | 43 | |
| | 고흥군 | 275 | 273 | 17 | 24 | 203 | 10 | 13 | 6 | 79 | 12 | | 182 | |
| | 보성군 | 128 | 126 | 90 | 26 | 8 | 1 | 1 | | 28 | 7 | | 91 | |
| | 화순군 | 158 | 156 | 52 | 44 | 51 | 6 | 2 | 1 | 44 | 4 | | 108 | |
| | 장흥군 | 115 | 115 | 10 | 2 | 83 | 10 | 5 | 5 | 22 | 8 | | 85 | |
| | 강진군 | 131 | 128 | 118 | 6 | 3 | | | 1 | 6 | 5 | | 117 | |
| | 해남군 | 375 | 374 | 37 | 73 | 253 | 5 | | 6 | 32 | | | 342 | |
| | 영암군 | 227 | 214 | 175 | 16 | 19 | | 3 | 1 | 13 | 2 | | 199 | |
| | 무안군 | 182 | 181 | 4 | 9 | 153 | 3 | 8 | 4 | 7 | 5 | | 169 | |
| | 함평군 | 160 | 159 | 11 | 15 | 117 | 5 | 8 | 3 | 21 | 15 | | 123 | |
| | 영광군 | 197 | 196 | 41 | 7 | 142 | 3 | | 3 | 80 | 2 | | 114 | |
| | 장성군 | 122 | 121 | 91 | 27 | 2 | 1 | | | 11 | 3 | | 107 | |
| | 완도군 | 50 | 50 | 14 | 29 | 7 | | | | 3 | | | 47 | |
| | 진도군 | 134 | 134 | 78 | 25 | 29 | 1 | | 1 | 19 | 2 | | 113 | |
| | 신안군 | 245 | 240 | 43 | 35 | 140 | 13 | 5 | 4 | 37 | 1 | | 202 | |

| 구분 | 시군구 | 전체시설 | 조사시설 | 양호등급 | | 보통등급 | 나쁨등급 | | | 주요염원 | | | | |
|-----|-----|-------|-------|------|-------|-------|------|-----|------|------|-----|-----|-------|-----|
| | | | | 우수 | 양호 | 보통 | 약간나쁨 | 나쁨 | 매우나쁨 | 생활계 | 축산계 | 산업계 | 토지계 | 양식계 |
| 경북 | 소 계 | 5,529 | 5,326 | 837 | 1,649 | 2,471 | 236 | 101 | 32 | 318 | 220 | 15 | 4,766 | 7 |
| | 포항시 | 294 | 282 | 27 | 46 | 201 | 6 | 1 | 1 | 16 | 12 | 1 | 252 | 1 |
| | 경주시 | 447 | 438 | 234 | 77 | 117 | 7 | 3 | | 24 | 14 | 2 | 394 | 4 |
| | 김천시 | 247 | 240 | 15 | 15 | 161 | 36 | 10 | 3 | 18 | 6 | | 216 | |
| | 안동시 | 184 | 178 | 25 | 31 | 100 | 14 | 4 | 4 | 3 | 7 | | 168 | |
| | 구미시 | 213 | 202 | 53 | 27 | 111 | 7 | 4 | | 28 | 10 | | 164 | |
| | 영주시 | 64 | 60 | | 16 | 43 | 1 | | | | 3 | 1 | 56 | |
| | 영천시 | 1,021 | 970 | 37 | 189 | 651 | 60 | 23 | 10 | 66 | 70 | 4 | 830 | |
| | 상주시 | 212 | 210 | 5 | 8 | 174 | 18 | 3 | 2 | 10 | 13 | | 187 | |
| | 문경시 | 46 | 45 | 3 | 2 | 29 | 1 | 5 | 5 | 9 | 5 | | 31 | |
| | 경산시 | 315 | 296 | 85 | 83 | 118 | 9 | 1 | | 27 | 8 | 3 | 258 | |
| | 군위군 | 380 | 374 | 8 | 295 | 58 | 12 | 1 | | 6 | 4 | | 364 | |
| | 의성군 | 693 | 689 | 140 | 440 | 89 | 16 | 4 | | 24 | 24 | | 641 | |
| | 청송군 | 187 | 186 | 15 | 75 | 84 | 8 | 4 | | 16 | 5 | | 165 | |
| | 영양군 | 96 | 96 | 1 | 32 | 60 | 1 | 1 | 1 | 8 | 1 | | 87 | |
| | 영덕군 | 127 | 127 | 22 | 36 | 68 | 1 | | | 1 | 1 | | 125 | |
| | 청도군 | 286 | 266 | 104 | 126 | 31 | 5 | | | 9 | 9 | | 248 | |
| | 고령군 | 168 | 150 | 3 | 79 | 43 | 14 | 11 | | 14 | 8 | | 127 | 1 |
| | 성주군 | 176 | 166 | 37 | 10 | 100 | 10 | 8 | 1 | 9 | 4 | | 152 | 1 |
| | 칠곡군 | 189 | 172 | 12 | 13 | 129 | 5 | 11 | 2 | 22 | 8 | 4 | 138 | |
| | 예천군 | 124 | 121 | 11 | 38 | 57 | 5 | 7 | 3 | 6 | 4 | | 111 | |
| 봉화군 | 41 | 39 | | 3 | 36 | | | | 2 | 2 | | 35 | | |
| 울진군 | 19 | 19 | | 8 | 11 | | | | | 2 | | 17 | | |
| 경남 | 소 계 | 3,194 | 3,127 | 683 | 615 | 1,627 | 133 | 47 | 22 | 356 | 99 | 47 | 2,618 | 7 |
| | 창원시 | 173 | 165 | 105 | 49 | 11 | | | | 7 | | | 158 | |
| | 진주시 | 268 | 263 | 18 | 58 | 183 | 4 | | | 8 | 2 | | 253 | |
| | 통영시 | 50 | 50 | 9 | 11 | 29 | 1 | | | 14 | 2 | 1 | 33 | |
| | 사천시 | 156 | 155 | 44 | 43 | 67 | | | 1 | 32 | 6 | | 117 | |
| | 김해시 | 141 | 122 | 34 | 17 | 64 | 7 | | | 8 | 1 | 17 | 95 | 1 |
| | 밀양시 | 204 | 186 | 21 | 24 | 86 | 29 | 25 | 1 | 47 | 14 | 6 | 119 | |
| | 거제시 | 100 | 100 | 10 | 24 | 45 | 15 | 6 | | 19 | 2 | | 79 | |
| | 양산시 | 53 | 51 | 15 | 8 | 15 | 6 | 4 | 3 | 4 | 2 | 12 | 28 | 5 |
| | 의령군 | 165 | 161 | 27 | 37 | 83 | 9 | 3 | 2 | 10 | 5 | 1 | 145 | |
| | 함안군 | 195 | 194 | 3 | | 187 | 3 | | 1 | 2 | 1 | | 191 | |
| | 창녕군 | 225 | 225 | 46 | 80 | 64 | 27 | 2 | 6 | 35 | 11 | 5 | 174 | |
| | 고성군 | 219 | 219 | 40 | 60 | 111 | 8 | | | 48 | 12 | | 159 | |
| | 남해군 | 168 | 168 | 143 | | 25 | | | | 9 | 6 | | 153 | |
| | 하동군 | 154 | 154 | 68 | 37 | 42 | 7 | | | 53 | 15 | | 86 | |
| | 산청군 | 218 | 218 | | 39 | 162 | 9 | 4 | 4 | 11 | 4 | | 203 | |
| | 함양군 | 184 | 184 | | 21 | 163 | | | | | 1 | | 182 | 1 |
| 거창군 | 178 | 178 | 1 | 4 | 173 | | | | | | | 178 | | |
| 합천군 | 343 | 334 | 99 | 103 | 117 | 8 | 3 | 4 | 49 | 15 | 5 | 265 | | |
| 제주 | 소 계 | 4 | | | | | | | | | | | | |
| | 제주시 | 4 | | | | | | | | | | | | |

6.2. 시설관리자별 1단계 간이수질조사 결과

6.2.1 시군 및 기타기관 관리시설

| 시도 | 시설관리자 | 조사결과 | 시설수 | 시설명 | |
|------|-------|------|-----|--|----|
| 부산 | 금정구 | 소계 | 12 | | |
| | | 우수 | 4 | 보굴/물통/남산/신천 | |
| | | 양호 | 6 | 중리/수내/골새/새척/작장/녹동 | |
| | | 보통 | 2 | 석지/하정 | |
| | 강서구 | 소계 | 12 | | |
| | | 우수 | 11 | 옥포2/신촌/방근/옥포1/화전/산양1/마음/동선/밤나무골/불미골/서중 | |
| | | 양호 | 1 | 성북 | |
| | 기장군 | 소계 | 64 | | |
| | | 우수 | 53 | 죽곡/무곡/연곡/큰이네트/두화/예지골/야무락/대방덕/내동/내리/이양산/내덕/덕산/용소/바그달/대명/사근달/심산/뒷골/천선/개천안골/참샘골/계일/계이/문동/청광뒷/세정/원당/덕치/정골/뒷뜰/상곡하/상곡상/임곡/두명/예림(하)/장골/와여/와여포강/대곡/두더곡/대곡포강/백길/입석/홍류동/석길/도독골/마지큰들/용고실/곽암/금낙곡/만화곡/성지곡 | |
| | | 양호 | 8 | 청광앞/앞뜰/뒷논골/월평(하)/달산큰/지석골/가동상/예림 | |
| | | 보통 | 3 | 풍년/상곡중/서편 | |
| | 대구 | 동구 | 소계 | 47 | |
| 우수 | | | 5 | 쇠금/신용/학두/대신/신지 | |
| 양호 | | | 7 | 신덕/중대/조항/세청/당정/맹기/대곡 | |
| 보통 | | | 32 | 평광/당남/시랑/강동/대명/구미/상곡/다리/중동/소동/대암/가동/가산/월천/부동/서곡/상매/죽전/마곡/나불/답곡/오곡/동곡/가남/활감/기곡/오실/가청/지장/송정/나래/중 | |
| 약간나쁨 | | | 2 | 신/내 | |
| 매우나쁨 | | | 1 | 진인2 | |
| 북구 | | 소계 | 17 | | |
| | | 양호 | 17 | 이곡/도곡/안양/상/용곡/산곡/수방/숫골/완전/국우/관음/양/소금정/신락/미곡/금호/도덕 | |
| 수성구 | | 소계 | 22 | | |
| | | 양호 | 22 | 조일/이전/서당/모산/망월/가전/대전/계곡/송곡/구라/당현/운곡/송정/내/외/내/당현/서당/옥내/팔현/월정/내관 | |
| 달서구 | | 소계 | 4 | | |
| | | 우수 | 2 | 중방/갈전 | |
| | | 양호 | 2 | 수전/대곡 | |
| 달성군 | | 소계 | 89 | | |
| | | 우수 | 12 | 서부/서부1/행정/상원2/상원1/묘동/중방/선학/매낙/감문/반송1/귀남 | |
| | | 양호 | 17 | 정대/냉천1/전평/단산/세미들/애화/우록/도채/대곡/마송/강림/음동/초곡2/초곡/구통/본말/대봉 | |
| | | 보통 | 55 | 원당/터실(명곡지)/미수/본리/본리/용문/양곡/노이/삼리/위천/상동/하동2/하동/남동/박곡/부곡/장곡(문양지)/장곡/장검/냉천/대일/주동/삼산/기곡/장명/태일/가실/지실/선녀/유정/송촌/반송2/금홍2/만수/능전/김홍/김홍1/김홍3/사방/자오/지동/대동/대동2/유곡/성/외평/지내/부곡2/갈산/대곡/고봉/화산/수리/수모/오설 | |
| | | 약간나쁨 | 2 | 청산/터실 | |
| | | 매우나쁨 | 2 | 서부2/겸동 | |
| 인천 | | 중구 | 소계 | 1 | |
| | | | 양호 | 1 | 운북 |
| | | 서구 | 소계 | 1 | |
| | | | 양호 | 1 | 금곡 |
| | 강화군 | 소계 | 14 | | |
| | | 우수 | 3 | 삼거/복성/교산 | |
| | | 양호 | 1 | 유수곡 | |
| | | 보통 | 8 | 선행/박공재/신평/김촌/매음1/매음2/서검/불음 | |
| | 옹진군 | 소계 | 3 | | |
| | | 보통 | 1 | 벗개 | |

| 시도 | 시설관리자 | 조사결과 | 시설수 | 시설명 |
|-----|-------|------|--|--|
| 광주 | | 약간나쁨 | 1 | 염촌 |
| | | 나쁨 | 1 | 서포 |
| | 동구 | 소계 | 5 | |
| | | 우수 | 1 | 주남 |
| | | 보통 | 4 | 소태/선교/내지/화산 |
| | | 양호 | 0 | |
| | 서구 | 소계 | 9 | |
| | | 양호 | 2 | 봉화/마현 |
| | | 보통 | 7 | 사동/백마1/백마2/산정/만호/전평/매월 |
| | 남구 | 소계 | 23 | |
| | | 우수 | 3 | 향동/상신/옥곡 |
| | | 양호 | 2 | 지동/광곡 |
| | | 보통 | 18 | 노대북/노대남/진월/덕남/도동/도촌1/도촌2/압촌/지석/맹간/화장/농막/칠석1/칠석3/석정/수춘/이장/이동 |
| | 북구 | 소계 | 11 | |
| | | 우수 | 2 | 풍암/월산 |
| | | 양호 | 2 | 삼각/장동 |
| | | 보통 | 7 | 덕의/석저/금곡/평용/장등/외막/양산 |
| | 광산구 | 소계 | 34 | |
| | | 우수 | 4 | 가야/두정/오운1/삼화 |
| | | 양호 | 3 | 박호/장수/중산 |
| | | 보통 | 26 | 운수/선암/남성/소촌/신창/단전/수남1/수남2/산정/외등/내등/방혜/산막/가정1/가정2/광산/오룡/가삼/오운2/칠성/내산1/내산2/송계/후석/황산/북산 |
| | | 매우나쁨 | 1 | 본촌 |
| | 대전 | 동구 | 소계 | 3 |
| 보통 | | | 3 | 대별/광영/하소 |
| 중구 | | 소계 | 1 | |
| | | 보통 | 1 | 정생 |
| 유성구 | | 소계 | 7 | |
| | | 보통 | 7 | 세동/송정/방동/안산/둔곡/구룡/구룡 |
| 대덕구 | | 소계 | 2 | |
| | | 보통 | 2 | 읍내/연축 |
| 울산 | 중구 | 소계 | 5 | |
| | | 우수 | 1 | 유곡 |
| | | 양호 | 4 | 성안/장암/사곡/독적 |
| | 남구 | 소계 | 6 | |
| | | 양호 | 6 | 정골1못/정골2못/두왕/지산/지내/상계 |
| | 동구 | 소계 | 2 | |
| | | 양호 | 1 | 갑골 |
| | | 보통 | 1 | 홍골 |
| | 북구 | 소계 | 24 | |
| | | 우수 | 2 | 흙골/약수 |
| | | 양호 | 9 | 산골/등넘어/동산/새못/재전/신성곡/셋곡/구남/저명곡 |
| | | 보통 | 8 | 가동/무릉골하/창좌/선장골/솔구름/뒷골/불매골/연암 |
| | | 약간나쁨 | 3 | 낭골/뒤동못/주립 |
| | | 나쁨 | 2 | 만석골/물청천 |
| | 울주군 | 소계 | 238 | |
| 우수 | | 27 | 구리(거남)/골안/황새골/곰재/추성2/장곡1/토곡/장곡2/웅태/안곡/시비곡/문곡지/새못/대천곡/상대못/못산/지내(못안)/무능곡/주투곡/상학골/봉화/송내곡/골안/송락골/의성/구일곡/가랫골 | |
| 양호 | | 121 | 진현/새곡/물한곡/가늌곡/못안골/삼박곡/새마을곡/금정곡/후곡/교동곡/정곡/평광/예동곡/하대곡/상순동/하순동/가장못/서당골/뿌당골/골안/화산/용리/솔마앞/갈곡/가문곡/양동/문초관/새미곡/큰산/지개곡/사이정/새못/장수곡/산수곡/반정/고량수곡/탑골/숯돌곡/울현/안영축/망해/장곡/초천/서중/암곡/산대골/암곡안/뒷못/갓골/삼박골/염천곡/큰골/복골못/시바대/미역곡/울림상/울림중/울림하/칠조/허지기/솔방/못곡/주투곡하/계땅앞/계땅윗/천곡/거무골/새바대/원들/신기말/고사골/서너못/옥동/상학골하/오작골/가메골/가정/재궁곡하/재궁곡상/후평들/새골/지통곡/산막골/양지/내곡지/지곡/수남/연봉/상천/쌍수/원종장/세미골 | |

| 시도 | 시설관리자 | 조사결과 | 시설수 | 시설명 | | |
|-----|-------|------|---|---|----|--|
| | | 보통 | 66 | /상방/지내안/지내밖/장재위(1)/장재아(2)/골안/미영밭/윗골/밭고개/암리곡/대비곡/산현곡/백학곡/대안곡/지궁곡/채안곡/재궁곡/울대곡/송정/논골/새삼곡/못곡/후곡/대곡/동래곡/소곡/왕방골/중금곡/상금곡 | | |
| | | | | 약간나쁨 | 15 | 황감1/황감2/새모담/샘목골/외골/추성1/외상/태기털못/태기(기지)/큰골/불당골/상대곡/어린지곡/가산/불당골/동작골/서당골/참나무/소독곡/세정골/월하곡/상보못/중보못/사잇골/말랑들못/포강/큰외장골/큰골/뒷골/고래못/배내전/배내뒷/송중곡/담뒤/쌍용곡/후평/신당/상전/가장곡/재궁/못안/당곡/명동/소부당/골새/양등/건천/금호곡/파도/사광/까치말(석리)/남해/모래골/갈치/하동/곡내/음달/오산/순정/신기/장성못(숯피못)/등억/천지/공암/관음곡/하금곡 |
| | | | | 나쁨 | 9 | 대밭골/설못/백천/지곡지/연동지/된박재/안곡지/서생/범나무/수문지/아랫말/동녁골/장학골/못골(도호)/하방세홍곡/가상내골/술마뒷/화정/황새곡/월천곡/누리곡/밤티못/갯골부채골 |
| 경기 | 수원시 | 소계 | 2 | | | |
| | | 우수 | 1 | 하광교 | | |
| | | 보통 | 1 | 오목천 | | |
| | 성남시 | 소계 | 2 | | | |
| | | 우수 | 1 | 운중 | | |
| | | 양호 | 1 | 서현 | | |
| | 의정부시 | 소계 | 1 | | | |
| | | 양호 | 1 | 산곡 | | |
| | 광명시 | 소계 | 1 | | | |
| | | 양호 | 1 | 노온사 | | |
| | 평택시 | 소계 | 11 | | | |
| | | 보통 | 10 | 칠원/팔용당/내리/청룡/사후동/고현/새말/금암/도도리/마두 | | |
| | | 약간나쁨 | 1 | 아래말 | | |
| | 안산시 | 소계 | 4 | | | |
| | | 우수 | 1 | 복동 | | |
| | | 양호 | 3 | 능앞/수암/장상 | | |
| | 과천시 | 소계 | 1 | | | |
| | | 보통 | 1 | 문원 | | |
| | 남양주시 | 소계 | 7 | | | |
| | | 양호 | 1 | 새말 | | |
| | | 보통 | 2 | 검터/도사 | | |
| | | 약간나쁨 | 3 | 배양/새말/숫골 | | |
| | | 나쁨 | 1 | 이곡 | | |
| | 오산시 | 소계 | 5 | | | |
| | | 보통 | 5 | 원1/원4/외삼미2/외삼미1/서 | | |
| | 시흥시 | 소계 | 2 | | | |
| | | 우수 | 1 | 마전 | | |
| | | 양호 | 1 | 뒷방울 | | |
| 군포시 | 소계 | 1 | | | | |
| | 보통 | 1 | 갈치 | | | |
| 하남시 | 소계 | 1 | | | | |
| | 약간나쁨 | 1 | 춘궁 | | | |
| 용인시 | 소계 | 47 | | | | |
| | 우수 | 14 | 관곡/마가/신원/갈담/당아/북리/상동/완장2/요산/화산/시미곡/좌향2/좌향1/정수 | | | |
| | 보통 | 33 | 동진/신기/장재미/성저/유실/소운/동산/통삼/동막/방아/월곡2/월곡/창리/완장1/요덕/장울/수역/중리/하리/안악골/상터/맹리/후동/학일1/학일2/아곡/가리산/구백암/남곡/평창/대대/지곡/삼마곡 | | | |
| 파주시 | 소계 | 1 | | | | |
| | 양호 | 1 | 초리 | | | |
| 이천시 | 소계 | 14 | | | | |
| | 우수 | 1 | 고담 | | | |
| | 양호 | 3 | 학암/각평/서경 | | | |
| | 보통 | 3 | 사읍/대관/용산 | | | |
| | 약간나쁨 | 1 | 원두 | | | |
| | 나쁨 | 4 | 내하/진가/조제/본죽 | | | |
| | 매우나쁨 | 2 | 도지/내석 | | | |

| 시도 | 시설관리자 | 조사결과 | 시설수 | 시설명 |
|----|-------|------------|--------|--|
| | 안성시 | 소계 | 47 | |
| | | 우수 | 5 | 남풍/동향/산우물/이현/덕봉 |
| | | 양호 | 26 | 적가/북좌/상삼/신장/양협/방축/신안/동신곡/인처동/중동/연하/신흥/양촌/법전/고지/추조/도곡/산정/장서/방축/성은/상지/성은2/성주/호동1/밤고개 |
| | | 보통 | 12 | 인리/갈전/내가천/주천/산북/화봉/한평/상곡/설동/도화동/회암/월동 |
| | | 약간나쁨 나쁨 | 1 3 | 가락골 독정/호동2/삼은 |
| | 김포시 | 소계 | 6 | |
| | | 우수 | 1 | 보구곳 |
| | | 양호 | 1 | 양택 |
| | | 보통 | 4 | 장능/대벽/고막/조강 |
| | 화성시 | 소계 | 34 | |
| | | 양호 | 1 | 독골 |
| | | 보통 | 4 | 뱅치/기천3/기천2/풀무골 |
| | | | 15 | 상리/동화/요리/증거/관리/지월/장집/자안/모즐/앞실/당너머/하저/대성/띠밭/월문 |
| | | | 4 | 청운/삼화/품목골/기안 |
| | | 약간나쁨 나쁨 | 3 7 | 맹계/앞방죽/하길3 황계동/송산/원송/평만/맨드리/하길1/송라 |
| | 광주시 | 소계 | 7 | |
| | | 양호 | 1 | 매산 |
| | | 보통 | 5 | 목동/양촌/추곡/진우3/진우1 |
| | | 약간나쁨 | 1 | 수동 |
| | 양주시 | 소계 | 6 | |
| | | 우수 | 3 | 연곡/도하/금바위 |
| | | 양호 | 1 | 어둔 |
| | | 보통 | 2 | 묵은/신내 |
| | 포천시 | 소계 | 19 | |
| | | 우수 | 6 | 술다리/목욕동/치미/삼산/조치미/사정 |
| | | 양호 | 1 | 자작 |
| | | 보통 | 12 | 호병/동교/고모/명산/직천/심곡/장암/연곡/연곡1/소회산/용담/화현 |
| | 여주시 | 소계 | 7 | |
| | | 양호 | 3 | 효지/장풍/옥촌 |
| | | 보통 | 1 | 엄나무골 |
| | | 약간나쁨 | 3 | 역골/가시리/귀백(귀백2) |
| | 연천군 | 소계 | 1 | |
| | | 우수 | 1 | 삼화 |
| | 가평군 | 소계 | 2 | |
| | | 우수 | 1 | 소법 |
| | | 보통 | 1 | 상천 |
| | 양평군 | 소계 | 18 | |
| | | 우수 | 5 | 도곡/점골/비룡/금왕/계정 |
| | | 양호 | 1 | 사호 |
| | | 보통 | 11 | 오빈/신애/병산/성덕/수대/옥천/부안/곡수/광양/중성/칠정 |
| | | 약간나쁨 | 1 | 대석 |
| | 춘천시 | 소계 | 19 | |
| | | 우수 | 4 | 절골/가정/추곡/탄부 |
| | | 보통 | 15 | 옹기점말/지내/메지울/송하골/사자우상/사자우하/발산/가지런이/고탄/인람/방아골/향군마을/못둔덕/오리골/갈기리 |
| | 원주시 | 소계 | 76 | |
| | | 우수 | 72 | 귀론/웃골/우곡/적동/장전/집너머/변재/모래기/살구독/거음대/신월랑/동막/오리현/송삼/섬제/삼목골/무네미/문막/두독/선녀골/진양진/새래울/황골/현인/관암/보뜰지/세연/고리골/막골/평촌/샘골/동막/대미기/휴계/안골/장포/생담/송정/작동/차면/송호/분터골/산수동/고사골/송정/능골/조산/가래울/진검/장남/무상골/무상골하/황수골/섬뜰/염터/공론/단강/법동/새말터/용암말/육골/가마골/가래골/터골/칠통/소리개상/지둔/가리골/재재기/터둔/미촌/도매촌 |

| 시도 | 시설관리자 | 조사결과 | 시설수 | 시설명 |
|------|-------|---|---|--|
| 충청남도 | 강릉시 | 양호 | 4 | 잣나무골/대안/내남송/외남송 |
| | | 소계 | 3 | |
| | | 나쁨 | 3 | 상서연/쟁골/독골 |
| | 동해시 | 소계 | 1 | |
| | | 나쁨 | 1 | 심곡 |
| | 속초시 | 소계 | 4 | |
| | | 양호 | 4 | 청대/논산/대포/외웅치 |
| | 삼척시 | 소계 | 3 | |
| | | 나쁨 | 3 | 등봉/오리/교곡 |
| | 홍천군 | 소계 | 27 | |
| | | 우수 | 8 | 물길/월운/후동/유목정/계곡/용수/모곡/두미리 |
| | | 양호 | 6 | 신대/자터/구만/굴지/양수/소매곡 |
| | | 보통 | 13 | 장전평/골말/가쟁이/담동/터밭재/청량/삼제골/삼현/뱃터/홍성골/역전평/북정/앗별 |
| | 횡성군 | 소계 | 45 | |
| | | 우수 | 1 | 상안 |
| | | 양호 | 10 | 양촌/하궁/역골/안담/덧재/새수골/당산/자포/화동/삼배 |
| | | 보통 | 33 | 북천/내지/마옥/산수골/무덤실/분말/말미/옹골/고네미/도일/왕가래/새골/목계/모평/사재울/갈풍/새터/내추동/우복골/밀말/중급/매일/농막들/백인별/배실/웃말/셋말/초당/덧골/솔미/오미/옹고들/회진 |
| | | 매우나쁨 | 1 | 청용 |
| | 영월군 | 소계 | 5 | |
| | | 우수 | 5 | 연덕/새터/나분동/평촌/금마 |
| | 평창군 | 소계 | 3 | |
| 우수 | | 3 | 천동/방축/거문 | |
| 철원군 | 소계 | 8 | | |
| | 우수 | 8 | 울리/모시울/안터/문혜/내대/옹장골/오지/풍암 | |
| 화천군 | 소계 | 4 | | |
| | 우수 | 4 | 풍산/터둔지/오읍/작은말 | |
| 양구군 | 소계 | 11 | | |
| | 양호 | 10 | 윗말/오리게/샘골/한세골/이리/너분동/관암골/용두암/운오골/독골 | |
| | 보통 | 1 | 오유 | |
| 인제군 | 소계 | 5 | | |
| | 양호 | 3 | 월학/제당골/고원동 | |
| | 보통 | 2 | 구미/의식동 | |
| 고성군 | 소계 | 11 | | |
| | 우수 | 3 | 장신/오정/용촌 | |
| | 양호 | 8 | 어천/원당/철통/공수골/대장동/소내미/중구터/사천 | |
| 양양군 | 소계 | 8 | | |
| | 우수 | 4 | 숫골/인구/포매/사교 | |
| | 양호 | 4 | 서당말/방축말/매기골/건분 | |
| 충청북도 | 청주시 | 소계 | 161 | |
| | | 양호 | 11 | 낭성상전하/낭성안건이/가덕장터/문의덕은이/문의상구/남이바릿절/오창우산/오창큰말/오창시동/오창두문/오창어리골 |
| | 보통 | 79 | 성안/산성/낙가동/가덕금곡1/가덕금곡2/가덕수곡/남일항청/남일하가산/남일사동/농촌/남이척산/남이은골/남이덕고개/현도상삼/현도불목이/홍골/황새울/동네안/가남절/가래울/도고머리/현암/동막/강촌/숫절/피아골/송말/꼬플랭이/마래/뚝새/소래울/방죽골/송절/주봉앞/부대앞/오송안골/강내침교/강내부량/강내저산/강내유두/강내송우/옥산안골2/옥산송화골/철골/주중/봉정/오동/내수외수/내수법득/내수영산/내수당진/내수비홍/내수영제뜰/내수안말/내수인평/내수우산/내수물방아/내수탑전/오창강당말/오창장골/오창비골/오창산정/오창중리/오창한고개/오창산수동/북이천수/북이서당/북이호명/북이분터골/북이은성/북이결칭이/북이모암/북이복개울/북이다락말/북이대뻘/북이신촌/북이문의기/북이새터/북이송정 | |
| | | 약간나쁨 | 37 | 낭성귀골/낭성절골/낭성하전하/낭성호정골/낭성요골/미원제실골/미원오르다리/미원지왕이/가덕귀골/가덕미골/가덕원동/남일주동/남일오리골/남일독정이/문의방죽골/문의성남/문의어은/방죽말/남이입암/남이비룡/남이사동/남이안골/남이수대/현도선동/현도시목/현도양지/호암/오송원터/오송요골/오송섬바위/오송동림골/옥산안골1/오창가좌울/북이새누리/북이대단/북이탑선이/북이선암 |
| 나쁨 | 25 | 지북/낭성안골/낭성백성골/낭성검배/미원안골/미원삼흥/미원무주리골/미원숫골/미원숫골/미원방죽골/미 | | |

| 시도 | 시설관리자 | 조사결과 | 시설수 | 시설명 | |
|-----|-------|------|------|--|---|
| 충주시 | 매우나쁨 | | 9 | 원훈정/가덕과밭/가덕저거울/남일도덕골/문의품곡/문의승적골/문의목동/문의하동골/남이부처대/남이읍지/현도우록/현도매봉/옥산몽단이/오창번개/복이작고나미 | |
| | | | | 가덕상금/남일농골/남일독바위/남일진목/문의지산/문의증가울/남이농안/신정/내수오리골 | |
| | 중주시 | 소계 | 52 | | |
| | | | 우수 | 33 | 관주/금제2구/금곡/목수/미륵/석포/동산미/농촌/삼방/미락/원사락/풍덕/울곡/봉천/원당우/유동/석우/방추/송암/선당/향촌/가신/산막/삼당/본평/대강/소강/용전/계척/독동/탄방/직동/원곡 |
| | | | 양호 | | |
| | | | 보통 | 16 | 은행정/함박골/대소1/수주/가정/내용/월탄/품무골/신구실/느렁골/질가마골/목골/상촌/대곡/풍무골/송곡 |
| | | | 약간나쁨 | 2 | 대소2/독동 |
| | | | 나쁨 | 1 | 거리 |
| | 제천시 | 소계 | 36 | | |
| | | | 우수 | 3 | 둔전골/선림/송한 |
| | | | 보통 | 28 | 절골/솔터/취실/서무니/막음골/안간지/싸리재/한천/절골/못주골/갓나무골/못골/작은명/지십골/공전/도전/차골/공제/절안/새방아다리/꼴미/독점재/동막골/입석/시곡/귀사리/뒤실/안말 |
| | | | 매우나쁨 | 5 | 마촌/고모동/미실/위실/느락골 |
| | 보은군 | 소계 | 42 | | |
| | | | 우수 | 13 | 홍골/웃골/상관/절골/교암/거현/진골/신문/오동/건천/수적골/도적골/질골 |
| | | | 양호 | 15 | 샛터/산지골/복암/봉비/대양/오리골/망우리/목골/독정이/서원/서당골/오정/차정/성리/골안방죽 |
| | | | 보통 | 14 | 분덕/월고지/어용골/집너머/구리목/한신/갈천/상장/대안/절골/큰골/목골/아시/동화 |
| | 옥천군 | 소계 | 62 | | |
| | | | 우수 | 20 | 옥각/향곡/이평/오덕/월외/구음/대안/망월/화동/못안/참실/브르실/집마골/목동/덕지/예실/강청/동오/증곡/증약 |
| | | | 양호 | 19 | 매화/귀현/세교/학촌/만곡/화일/소야/도이/동대/궁촌1/궁촌2/월남/대성/개심/현리/갯골/환평/농골/늘티/교동/동안/서대/장화/계촌/대동/원동/지탄/오리/말랑/함박골/마음/하동/접산/자모/와정/고갯골/떼방골/명지동 |
| | | | 보통 | 19 | |
| | | | 약간나쁨 | 2 | 죽촌/흔흠 |
| 영동군 | 소계 | 54 | | | |
| | | 우수 | 26 | 산익/탑선/심원/사동/하가/지맹이/구촌/큰골/달박골/난곡/도동/안화/신탄/작점/구리기/지산/파밭골/장척/내오곡/사야1/낙천/대해/소죽/순양/명덕/법곡 | |
| | | 양호 | 22 | 반곡/도리비/신항/천작/현곡/법화/청화/용산/교동/두릉/내만/괴목/입석/광소/서곡/당곡/삼정/태곡/조령/수동/불당골/상시 | |
| | | 보통 | 5 | 에미실/가곡/단전/옥계/명천 | |
| | | 나쁨 | 1 | 대죽 | |
| 증평군 | 소계 | 8 | | | |
| | | 보통 | 5 | 내성동 소류지/정안 소류지/탄티 소류지/서동 소류지/송정 소류지 | |
| | | 약간나쁨 | 1 | 바위골 소류지 | |
| | | 나쁨 | 2 | 가장골 소류지/미암 소류지 | |
| 진천군 | 소계 | 38 | | | |
| | | 우수 | 3 | 대낙2/오데골/성터 | |
| | | 양호 | 15 | 석박/트미실/개미실/안구말/부창/양화/사곡/대밭골/사골/막골/대낙1/적정이/장골/유곡/밤나무골 | |
| | | 보통 | 15 | 금암/윗머리골/안적골/호대기/어은/은탄/상대음/한티골/반지/갈산/미리실/세산/절터골/탑골/원대 | |
| | | 약간나쁨 | 2 | 원암/성암 | |
| | | 나쁨 | 3 | 지장골/늦점/마차 | |
| 괴산군 | 소계 | 54 | | | |
| | | 우수 | 13 | 오가/추점/장암/울전/분지/내음/마향/금평절/성산/노동/안골/말림안/대곡 | |
| | | 양호 | 3 | 비곡/검단/평단 | |
| | | 보통 | 32 | 정용/항동/황골/방곡/조곡/원풍/송우/울곡/아미동/문법/유평/전법/양곡/음촌/어룡/등고개/봉성/부흥/동막동/사담/둔기/송오/방축/시동/상리/내곡/귀농/장개울/도룡/상촌말/사현/세곡 | |
| | | 약간나쁨 | 4 | 도근/고자배/수작골/개명골 | |
| | | 나쁨 | 1 | 이동 | |
| 음성군 | 소계 | 47 | | | |
| | | 매우나쁨 | 1 | 수암 | |

| 시도 | 시설관리자 | 조사결과 | 시설수 | 시설명 | |
|------|-------|------|--|---|---------------|
| | | 우수 | 2 | 남천/주주골1 | |
| | | 양호 | 1 | 야동 | |
| | | 보통 | 43 | 생골/강당말/큰말/윗가래/제수리/분무실/장구실/큰골/오랫말/후평/가산/구성/서당/송곡/대곡/가동지/제촌/덜리기/대촌/가산/상곡/김장골/용두미실/대정/능동/용대/방죽말/문앞/배냇이/지부내/임오산/능안/차곡/다락개/중생/거일/행군이/영촌/구라우/문촌1(오갑)/늘거리/문암/오궁 | |
| | | 매우나쁨 | 1 | 맷골 | |
| | | 소계 | 14 | | |
| | 단양군 | 우수 | 4 | 우덕/도곡/각기/파랑 | |
| | | 보통 | 9 | 심곡/어의곡/배골/삼곡/구익동/사이곡/우무실/황학/두항 | |
| | | 매우나쁨 | 1 | 기동 | |
| | 충남 | 천안시 | 소계 | 51 | |
| | | | 우수 | 4 | 동막/지산/자오곡/강당골 |
| 양호 | | | 14 | 무상/셋골/안산/성성/금배/부대제1/상암/자매/안무중/화원/백자/상장/차중/갈산 | |
| 보통 | | | 28 | 구성/부대/구룡/신월/도래미/방축/요골/원통/미력산/두지/상동/탑골/관성/삼성/석항/수입/밤고개/무내미/상덕/행암/덕성/초봉/죽계/송정/차여/도명/중리/가좌울 | |
| 약간나쁨 | | | 3 | 유량/오목/안역골 | |
| 나쁨 | | | 2 | 자은방/검사 | |
| 공주시 | | 소계 | 68 | | |
| | | 우수 | 3 | 대학/송조골/갈마제 | |
| | | 양호 | 11 | 명곡/절골/백골/공암/마암2/온천/어물/양지말/반촌/신영1/신영2 | |
| | | 보통 | 53 | 쇼골/발지울/안골/점촌/막골/한자리/신달/문금/작은골/원골/원신홍/남월/수작골/원발양/웃고개/꽃세울/초봉/북룡/반송/웃삼각/안영1/안영2/산골/남산/송곡/유하/우외동/봉곡/상봉/중장/하대/홍두개살/등대골/양화/밀머리/불장골/마암1/창말/동막골/오얏골/사현/대산/방문/상서1/방홍/화월/화월/산소골/집터/대중/귀암/오름실/선학 | |
| | | 약간나쁨 | 1 | 만년동 | |
| 보령시 | | 소계 | 67 | | |
| | | 우수 | 21 | 이천/명암/삼시도/성당/의평2/의평1/양기2/금암1/금암2/통점/야룡/주야2/유곡/송림/삼계/송학1/송학2/절골/사기점골/절원골/신대 | |
| | | 양호 | 31 | 원평/송정/화평/보령2/보령1/봉당1(원당)/연지2/소성2/영보2/대관1/탑골/대관5/웅포/대관2/수연골/학성3/사호1/사호2/원죽/장산2/옥계1/황룡2/명대/옥동2/주야1/중산1/중산2/창암/삼곡3/장적골/파제비 | |
| | | 보통 | 6 | 마강/수정동/공포/제석2/소송/월계 | |
| | | 약간나쁨 | 6 | 보령3/봉당2(도량당)/오포/하만3/학성2/옥동1 | |
| | | 나쁨 | 3 | 소성/영보1/학성1 | |
| 아산시 | | 소계 | 26 | | |
| | | 우수 | 15 | 산골/외암/수철/창터/능탁골/세나리/웃바골/가락바위/갈산/달보기/도산/원당/읍내/창암1/창암2 | |
| | | 양호 | 6 | 갈월/황골/소동/신희/신왕/쇠골 | |
| | 보통 | 5 | 새터/안공수/석당/행목/남성 | | |
| 서산시 | 소계 | 32 | | | |
| | 우수 | 10 | 기은/화곡/운산1/영탑/산동1/산동2/금학/학림/신대/환성2 | | |
| | 양호 | 5 | 오지/운산2/당울/덕송/왕정 | | |
| | 보통 | 15 | 온석/축자제/황도곡/배랏이/토곡/사양골/혹석/개암/봉전/서당/산지/중들/사좌/넛골/대곡 | | |
| | 나쁨 | 2 | 황곡/팔중 | | |
| 논산시 | 소계 | 49 | | | |
| | 우수 | 2 | 송동/구야 | | |
| | 양호 | 7 | 소중/유동/등등골/장탑골/송대이/터지미/뒤죽골 | | |
| | 보통 | 40 | 옥골/죽림/구상동/상봉/외송/옥골/산성/월오/세접/왜동/상도/상도/검정/진동/대우/학당/당골/덕암/점등/흰돌/일음골/덕목/백촌/무수/빈골/오산/남산/섭적골/뒷목/산직/여수고개/고말/석서/절골/삼계/세목/왕암/삼전/넛성골/산터골 | | |
| 계룡시 | 소계 | 7 | | | |
| | 보통 | 7 | 구래실/입암/방죽안/장자동/하산명/상산명/멘계 | | |
| 금산군 | 소계 | 80 | | | |
| | 우수 | 1 | 보티 | | |
| | 보통 | 79 | 원줄/백골/상짓말/셋골/거푸질/월산/가락/가래울/모단/오룡/상탄/송현/소란재/가치리/석두/배미실/하신/압질/수당/토성/안골/금성/나천/내탑/양양/가정/жат티/가덕/관천/이정/양곡/목골/상구지/학곡/마곡/안 | | |

| 시도 | 시설관리자 | 조사결과 | 시설수 | 시설명 |
|----|-------|------|-----|---|
| | | | | 의/노티2/노티/현내/송림/어은/시드물/관산/통전/민제/안골/사미/황풍/호미/삼태/홍도/금평/역평/명고 동/소티/사정/원석동/성곡/소래/성곡1/목골/방충/다리골/지방/장대동/갈골/답곡/화평/수영/백암/용지/ 추정/미삭/셋터/마음/남산/서대/수통/오상 |
| | 부여군 | 소계 | 93 | |
| | | 우수 | 4 | 수신/서운/마전1/마전2 |
| | | 양호 | 11 | 상둔/반교/화성/녹간/묘원/세동/당곡/두현1/두현2/시남/청등 |
| | | 보통 | 58 | 용정/반학동/함양/오수/부암/하홍/상홍/조령/내중/하둔/망해/옥가/문신/하북/신기/저동/해치/등촌/산저 /현암/환희동/상기/안동/일유/차동/대선/유곡/진곡/금천/오덕/하지/수철/내성/오량/초왕/방죽골/구교 /세동/발산/비동/원우/안현/신기/발티/상황/등애/상용/유촌/합하/신암/상송1/화수/정각1/청용/응평/세 탑/소사/새탑2 |
| | | 약간나쁨 | 7 | 대양/가덕/갈은내/무량곡/중천곡/만지/군사 |
| | | 나쁨 | 4 | 수목/율치/새터말/정각2 |
| | | 매우나쁨 | 9 | 수량/내동/상천곡/백티/귀덕/모곡2/모곡1/토정/반조원 |
| | 서천군 | 소계 | 12 | |
| | | 양호 | 4 | 명곡/성내/성북/원두 |
| | | 보통 | 6 | 죽촌/은곡/중천/산천/남당/장포 |
| | | 나쁨 | 2 | 호암/마명 |
| | 청양군 | 소계 | 61 | |
| | | 우수 | 20 | 적누/지푸실/외실/추광2/상갑/상갑2/농소3/백곡/대박/외직/내직/압술/백금/큰골/온직/봉암/정자/수정2/ 구재/작은원골 |
| | | 양호 | 30 | 사기점/장승1/방축/사라동/청계/소주골/후덕/영곡/양지/미동/추광/탄정/이화/농소1/농소2/수석/후동/ 무술/중절/가평/수단/용마/용마2/고실/턱골/산정1/수정1/용당2/원동/느랭이못 |
| | | 보통 | 11 | 여우실/안부동/장수동/광금/상장/중추/합천/장계/산동/중목/여술 |
| | 홍성군 | 소계 | 35 | |
| | | 우수 | 3 | 서당골/평티/장곡 |
| | | 양호 | 13 | 역재/연골/신흥2/산성3/월현/고기/호천골/무량/광리1/광리2/중리1/중리2/부기1 |
| | | 보통 | 15 | 신흥1/산성1/산성2(별티)/막동골/소리개들/반송/대울/장신/원천/중촌/상황/어사/신리/부기2/마은 |
| | | 약간나쁨 | 2 | 공수/공리 |
| | | 나쁨 | 2 | 읍내/내동 |
| | 예산군 | 소계 | 19 | |
| | | 우수 | 10 | 결곡/시산/마전/황계/장신/마사/월송/신흥/낙상/서원 |
| | | 양호 | 4 | 광시/은사/사천/옥전 |
| | | 보통 | 3 | 발연/한당/대천 |
| | | 나쁨 | 2 | 석양남/석양북 |
| | 태안군 | 소계 | 29 | |
| | | 양호 | | |
| | | 보통 | 28 | 반곡/큰머벙/벗목/그물목/합산/방포/절골/참새골/춘산동/지루지/귓골/누동/진산/인창/당암/두야/정죽/ 죽림/산지골/법산1/소근2/모항2/반계/당산1/당산3/포지1/외포/포지2 |
| | | 약간나쁨 | 1 | 도내 |
| | | 나쁨 | | |
| | 당진시 | 소계 | 31 | |
| | | 우수 | 2 | 송정/원골 |
| | | 양호 | 9 | 대덕/구룡/도산/매방/수당1/덕마/백곡/잣디/화전 |
| | | 보통 | 15 | 용연/동산/사근절/난지/산성/덕삼/봉성/원당/수당2/사관/절골/삼용/다산/청용/양유 |
| | | 약간나쁨 | 1 | 초락도 |
| | | 나쁨 | 1 | 백석 |
| | | 매우나쁨 | 3 | 신동/신시/골정 |
| 전북 | 전주시 | 소계 | 46 | |
| | | 우수 | 9 | 신덕/중인/오리/안심/방마/원색/상중/오산/만성 |
| | | 양호 | 2 | 모과/후곡 |
| | | 보통 | 33 | 장천/어두/작지/우목/석산/삼산/능내/갈마/숙호/호동/장동/외절/비아/한절/만지/객사/봉곡/덕촌전/북당 /오공/사동/산제/금상/무릉/재전/대홍/칠정/하회/양마/두현/부동/제방/로강 |
| | | 약간나쁨 | 2 | 가련/내동 |
| | 군산시 | 소계 | 75 | |
| | | 우수 | 41 | 죽동/원우/송림/읍내/불곡/칠천/축산/계남/유남/유곡/황계/침동/공창/월하/영창/신용전/서수/구곡/복우 |

| 시도 | 시설관리자 | 조사결과 | 시설수 | 시설명 |
|------|-------|------|--|--|
| 익산시 | | | | /외무장/내무장/홍법/방령/신당/신관원/원관원/철봉/안정/초산/월곡/창암/칠거/동요/수심/기린/대명/창안/산곡/와촌/등등/자양 |
| | 양호 | 12 | 옥산/백촌/남정/미산/선달/석곡/남산/우유/수철/반곡/외곤/신기 | |
| | 보통 | 21 | 안정/거척/장군/지곡/원당/옥정/척동/상평/연병/망동/당북/한림/원충량/아촌/금당/아산/개야도/신시도/수라/남동/삼불 | |
| | 나쁨 | 1 | 서지 | |
| | 소계 | 111 | | |
| | 양호 | 40 | 서성/석치/하남/석교/하조/신평/성림/와우/어등/죽/장고재/장점/입동/서방/대마/동산/회선/장전/외두/호천/상용/대정/구곡/양촌/서편/학동/상망/사정/양곡/동화/신동/원정/노적/갈전/창평/상하다/금은조/죽청/신왕/화배 | |
| | 보통 | 66 | 사곡/모인/덕기/신왕/하왕/원봉/하정/송정/상동/하동/금곡/간이/순풍/백장/마산/상석/동신복/우무/하남/성남/신정/중리/유성/진사/학동/유점/신평/천호동/천호/관연/성치/누항/덕곡/이평/화산/하용/월곡/금곡/진기/신촌/교동/연동/상재/승곡/신기/기양/향산/구룡목/각동/동촌/후암/외/내/발산/기양/근남/가좌/금곡/신사/업곡/동별/상정/수양/연동/두무/사결 | |
| | 나쁨 | 1 | 앵금 | |
| | 매우나쁨 | 4 | 봉암/학평/용호/도화 | |
| | 정읍시 | 소계 | | |
| 우수 | | 82 | 천곡/신흥/삼산/조월/석산/서당/송학/금봉/부무/육리/원백산/탑성/북흥/만주/용암/백년/만화/산성/제내/송정/수암/독동/대동2/구룡/광산/신정/강고/음지/학정/탑림/제내/성남어/성지골/동죽/학전/상학1/객망/용두/요동/덕촌/공사/하중/상중/독양/피항/태서/관봉/호리/소관/오공/동곡/오주/가락/진농/산지/순촌/녹동/석정/갑산/천곡/풍촌/수락/매당신/상산/계내/은석/압소/옥축/관계1/관계2/매죽/사적/정량/척곡/농골/지금실/만병/진계/홍용/주곡/이치/외목 | |
| 보통 | | 113 | 정일/오정/용흥/군대/치/부암/실봉/대암/음성/향계/당현/동월/평점/어구/회룡/신곡1리/신곡2리/요동/연정/연지/소포/이교/금당/서음/보상/신선/마정/용소/압곡/등천/덕곡/양동/마석/안당/봉양/송학/대동1/한정/모촌/두암2/두암1/광조/소원/신천/당덕/신중/남영/양지/청용/입석1/입석2/은선/후지/가정/장문/천치/대덕/상학2/신기/용전/배장/산매/무룡/화랑/주산/대지/우산/갈마/여숙/막동/천오/청석/천애/신성/금성/신지/승방/원삼/진흥/소계/신순촌/화농/대포/천촌/유치/수천구/수천신/수암/매당구/대정/내동/우동/영삼/성철/칠석/농원/내칠/용호/용이/송월/두립/상백/와우/상두/부곡/석탄/수만/북당/방하/유곡/업계/상두/내목 | |
| 나쁨 | | 1 | 괴동 | |
| 남원시 | 소계 | 215 | | |
| | 우수 | 177 | 불당/상정/내제/백곡/후지/율치/산곡/미동/하갈/가장/후곡/노암3호/노암4호/봉대/주촌2/가장/수철/행정/옥립/동천/준향/장동/가동/술물/권포/불당/임리/신기/매요/점촌/가산/방현/양촌/오리내/백덕2/낙덕/백덕1/은송/용궁1/용궁2/장길/성적/외석/산정/장사/등동/유산/유암/포암/갈촌/신유암/가장/한천/방평/부석/송계/심동/곡내/진동/양촌/상양/두곡/백평/수촌/옥금/개동/갑산/동내/양가/태동/언이/지사/각궁/구곡/금지/장포/양치/집안/손동/영촌/연산/마암/이연/청용/계천1/계천2/내기/매촌/상동/수흥1/수흥2/비흥/옥전/평촌/덕동/산촌/입암/입암신/강촌/강석/방동/광동/가랑/보통/등산/방산/월촌1/노촌/월촌3/월촌4/분저운/운교신/지사/장천/길곡/알길/노봉/수촌/계동/소곡/방축/수동/어은/계명/춘향/노구/대산/오류2/거자/양선/창촌/연화/최금/초지/신동/제림/심곡/내항1/내항2/술개/성락/갈골/침동/이곡/월석/요동/산수/오촌/외동/내동/금곡/내기2/내기/강기/신곡/양가/가정/오치/입촌1/입촌2/효촌/용치/봉대신/인풍/매산/오산/송리/부동/부동신/울동/하황/중황/삼화/입석하/사창/상우/연실 | |
| | 양호 | 34 | 고산/주촌1/용산/탑동/덕안/신평/유포/숙호/동지/후송/정곡/신촌/세전구/왕재/모사/여월/도곡/태촌/번덕/월산/금탄/금강2/감동/월촌2/심곡/서도/구술/덕평/외황/초동/과리/청계/성산/자래 | |
| | 보통 | 5 | 왕정/덕산/입석상/덕곡/취암 | |
| | 나쁨 | | | |
| 매우나쁨 | | | | |
| 김제시 | 소계 | 89 | | |
| | 우수 | 5 | 부/소용/상화/은곡/반곡 | |
| | 양호 | 5 | 신모/지장/목련/의곡/금화 | |
| | 보통 | 63 | 대리/대덕/백학/신성/상오/덕조/난봉/묘암/유/우산/명덕/평고/응/연지/노/관/마항/통수/군요/왕립/호미/반교/반지/외/내/시아/양상/송삼/선/신기/상영동/순지/동을/오지/침자/여막/허천/호/대청/큰석동/작은석동/당/어전/장성/서목/연지/운수/묘농/고산/독화/문수/매산/상교/학성/남성/진천/주을/선동/산수/밤티/유산/용정/어유 | |
| | 약간나쁨 | 3 | 석정/후백자/호 | |
| | 나쁨 | 6 | 봉곡/진목/옥산/삼원/식동/울산 | |
| | 매우나쁨 | 7 | 무수/북방/부교/백자/마교/상학/남양 | |
| 완주군 | 소계 | 144 | | |
| | 우수 | 79 | 탑/만동/신보/전강/신하/봉암/용암/범북/은하/추동/울소/설경/운수/척동/금성/초당/신당/오천/소암/운 | |

| 시도 | 시설관리자 | 조사결과 | 시설수 | 시설명 | | |
|------|-------|------|-----|---|---|--|
| 전안군 | 양호 | 32 | 32 | 지/오봉/류역/신흥/월암/신일/토끼/내주/죽절/분토/황운/다리/신평/대승/화곡/복은/평촌/광곡/덕천/공수/하학/상학/고리실/뒷동/무지/한자실/갯들/대모/호동/상용/백여/도정골/소농/관덕/내곡/분토/방죽골/인풍/독죽/용동/명곡/천호/방곡/미곡/내월/무능/능암/사계보/평지/수청/원구/서신/예곡/춘산/우월/나복/구두/변대/남동/만수 | | |
| | | | | 관음/구암/산정/덕동/마산/이성/남태/대문제/도덕/개태/앵곡/지산/원양/은교/신월/두필/은행/산정/갈동/행단/응암/호동/일입/오상/마월/명덕/신덕/석탄/신상/자암/성곡/안심 | | |
| | | | | 보통 | 29 | 땅골/후정/제촌/신촌/옥동/목동/구호/목단/성필/지리/용연/미수/두지/대흥/송광/오성/유상/화심/하리/노초/동봉/안남/안성/사치/대치/담곡/금곡/정동/운곡 |
| | | | | 약간나쁨 | 4 | 제상/용암/관동/세곡 |
| | 소계 | 111 | 111 | 관암/대접/궁검/분퇴/두원/성송/중평/울곡/오룡/미곡/연화/하막 | | |
| | | | | 후곡/지재/가림/목골/탄곡/금마/사루개/외기/황조/산암/평촌/원촌/하도치/상도치/암곡/미곡/정곡/대연/구상/유산/후사/연전/홍골/갈티/하리/백화/지사/창촌/목동/고산동/상향/후가막/원가막/회사/지사/동창/화산/번덕/은변/백운/정천/월남/하남/소곡/만송/신마/신전/운교/주천/외궁/정곡/신리/문사/상촌/거문/송기/학곡/상가수/중기/신기/원신기/장성/용덕/구신/원구신/장성2/산지곡/음수동/배치/고분/마치/상달/남악/산수곡/서촌/비리소골/오룡/계남/형치/방화/판치/신동/서당/안방/장재/오산/잠동/적천/판치/신당/금/진상동/조포/상초/하초/탑영/운봉 | | |
| | | | | 매우나쁨 | 3 | 목골/미계/중노 |
| | | | | 무주군 | 소계 | 58 |
| | 무주군 | 우수 | 6 | 6 | 동월/공진1/신평/공정/두문2/안기 | |
| | | | | 보통 | 48 | 지내/산의실/사직골/터평/금척/계부/간재/울평/부등/사동/점곡/기곡/진평/원청/양지/신두/증가/상가/도류/상유/치목/상이목/가마골/모두제/공진2/마암/죽장/신무/갈마/골곡위/골곡/내당/메포/외당/수락/안산/두문1/진도/대티/사근/도소/문암/촌곡/유평/대월/고리티/대원/지삼 |
| 매우나쁨 | | | | 4 | 뒷방죽/응곡/야당/하가 | |
| 장수군 | | | | 소계 | 45 | 45 |
| 장수군 | 우수 | 11 | 11 | 수분/대성/금평/침동/도장/명덕/반월/침령/문성/당골/장곡 | | |
| | | | 양호 | | | |
| | 보통 | 30 | 30 | 동만1/동만2/용계1/월안양/식천/간두/대산/진전/건지/월평/영대/구암/농실/등석/교동/금덕1/호덕/송천/서변/이방/시목/지사/조치/화양/신전/상월/매동/산막/영풍/양수 | | |
| | 약간나쁨 | 3 | 3 | 월강1/연평/파곡1 | | |
| | 나쁨 | | | | | |
| | 매우나쁨 | 1 | 1 | 양지 | | |
| 임실군 | 소계 | 165 | 165 | | | |
| | | | 우수 | 14 | 산막/연터/성동/산수/동산/응구/담전/유천/목동/덕곡(삼계)/해곡/미산/어은/운곡 | |
| | 양호 | 10 | 10 | 상가/죽림/울치(신평)/외랑/응골/지장/마골/택승/귀동/세곡 | | |
| | 보통 | 140 | 140 | 한가실/두실/두곡/셋터/구치/후곡(임실)/감성/내집/대곡(임실)/원중/당곡/정월/고산/이인/두만/매치/장재/낙촌/정촌/현곡1/현곡2/금당/금성/망전1/망전2/암포/수룡/중산/상산/가작/홀다리/셋골/청계/옥석1/조항/옥석2/학암/후동/시목/지천/사양/기암/쌍암/용운/청운/사곡(신평)/가적/가덕/덕암/피암/죽지/광명/탑곡/대곡(신평)/애곡/외야/신흥/효촌/부동/금동/삼봉/도화/대덕/북치/사구/조치/천동/삼청/구곡/신촌/수월/계곡/저동/대촌/칠수/오동/주천(오수)/노산/제전/목기/오암/오촌/한암/곡담/봉산/봉천/원정/군곡/비노/군평/관평/우당/수천/내랑/태지/황학/조월/후곡(신평)/대한/금정2(신평)/수랑/덕계/주천(관촌)/덕곡(관촌)/일봉/덕인/안골/도장/사곡(관촌)/회봉/방수/형암/금정1(관촌)/금정2(관촌)/횡산/원부흥/백련/부흥/가옥/수방/필봉/죽원/울치(강진)/신기/하두/사기/광량/소울/평지/가곡/장암/물우/학운/대정/영신/방계/방목/옥산/방죽/광암 | | |
| 매우나쁨 | 1 | 1 | 오지 | | | |
| 순창군 | 소계 | 138 | 138 | | | |
| | | | 우수 | 26 | 무수1/도사/안골/세룡/장치/마홀/차치/인화/가덕/소촌/간대골/수양/고산/늑곡1/고례/적곡/어은/유곡/탁골/억대골/밭골/남정/금창/방화/삭골/외양 | |
| | 양호 | 15 | 15 | 가성/중산/지산/용내/상죽/물무/설현/도장골/오룡/학선/양신/피까리/요골/하마/문치 | | |
| | 보통 | 83 | 83 | 금산/순화2/순화1/광암/아미/신촌/서당/교성/교현/남산/성현/좌찬/무수2/호계/갑동/시목/건지/마곡/지곡/용암1/정산/용암2/탑리/십초1/노동/서호/늦점/느계/구미/아동/장동/이동/장항/내촌/주월/주치/내령/도치/상촌1/상촌2/하죽/연화/내동/청용/치등/방성/늑곡2/이목/일목/방죽/배실/장안/덕진/백야/전암/과수/내동/가자근이/곡두/회계/대가/성좌/칠립/금월/창등/가작골/묘동/내적/농소/화산/금관/전곡/외이/오교/오금/유촌/둔기/마홍/태자/호곡/통안/구곡/자양 | | |

| 시도 | 시설관리자 | 조사결과 | 시설수 | 시설명 | |
|------|-------|------|--|---|--|
| 경상남도 | | 약간나쁨 | 4 | 장덕/산수/방산/만수 | |
| | | 나쁨 | 6 | 동촌/덕산/지내/백암/성리/안동 | |
| | | 매우나쁨 | 4 | 애산/옥산/지선/운곡 | |
| | 고창군 | 소계 | 313 | | |
| | | 우수 | 31 | 백양1/외기/구암/탑정/도솔재/짜대/석동/양곡/한원/장곡뒤편/자룡/상라/고십/승방/월봉/상부/세장/대촌/대장/화산/고막/교운/굴산/작천/내동/관동/선양/대동/송현/바람/사창 | |
| | | 양호 | 123 | 유천/상원/외정1/온수/월산1/등선/은동/덕산/청솔/죽림/사실/상성/성두/사동/황산/산동/인성/인동/구암/양산/중복/심성/여단/인교/화산/방축/정동/평장/과치/후동/효정/정동/형제/각동/양동/용산/산정/신촌/칠암/원동/덧골/거성/숙골/건동/금정/북홍/가작/용산/섬포/판정/석남/택동/삭골/안동/모암/송정/수락/행산/용반/나산/성산/미산/중포/목동/산수/남창/낙양/간성/송산/내정/내원/고산/무송/암치/운암/선동1/추산/선동2/중산/성산/호동/신장/울지/신기/반룡/장동/용산/용두/지석/상금/기산/주산/하전/용기/사근/견양/목우/향교/자태/석양/월성/금평/외석/신시/칠성/동산/신홍/해평/교동/낙산/봉양/죽동/기곡/구산/남성/월계/반룡/동원/수동/선운/연기/용산/진목 | |
| | | 보통 | 153 | 상월2/상월/외정2/호동/비악골/화산/내동/백양2/동해원/봉곡/들담/울계/성산/쟁침/안산/선양/장암/학동/예하/양정/예동/궁원/월계/산양/연당/중산/목동/연동/오향/와룡/당산/상갑/서당/금척/대기/주진/관우/가장/죽정/효생/죽산/매사/제내/마평/중촌/한/서원/송현/조치/석수/신월후/신월전/옥산/울곡/사미/죽림/구덕/도산/신대/남동/장곡/내대/구격/연동/사기/덕골/신대울/남산/옥산/선동/하진/송산/비석/하동/신계동/고산/복구/정동/하장/장암/생장/검산/송림/상송/가동/중구/유암/대정/어룡/사반/방축/명고/외경/후방/외원/초산/계당/양실/괴치/정월/학전/포동/덕절/성남/관동/용강/발산/성학/백운/춘산/약산/연화/갈마/장자/양지/해룡/남월/차동/죽곡/양산/옥동/하전2/연지/용반/신덕/대촌/주교/간전/제하/위동/생근/옥도/국지/대홍/보은/난담/학동/용교/두암/은동/도산/유점/동호/덕화/월평/남세/송용/장수/중산/용현/후동/덕망/가막 | |
| | | 약간나쁨 | 2 | 학전/연수 | |
| | | 나쁨 | 2 | 계량/광대 | |
| | 매우나쁨 | 2 | 곡촌1/곡촌2 | | |
| | 부안군 | 소계 | 75 | | |
| | | 우수 | 6 | 후곡/임/둔바밭/선황당/가느골/금광 | |
| | | 양호 | 44 | 다정/석/신당/화봉/소두원/조곡/예동/서둔/신월/제내/영전/홍산/소두/당골/장춘/상하/석동/신성/복두/금종/군자/도송/성산/숯/장구/망포/고사/새방죽/수련/도화/삼현/계곡/석불/가락/문수/평지/송림/양지/사거/선양/용암/감동/목상/반월 | |
| | | 보통 | 24 | 건선/순/고산/계골/신홍/허성/청도/현지/묘동/감불/감불계2/홍사/외유/외포/목정/연동/백포/용서/청림(거석)/노곡/하서/복용/장신/은향 | |
| | | 약간나쁨 | 1 | 종암 | |
| | 전남 | 목포시 | 소계 | 13 | |
| | | | 보통 | 12 | 검성/평골/두더지/대노골/달리/동부/남부/수용골/북부/대박산/내화촌/산양 |
| | | | 매우나쁨 | 1 | 산계 |
| 여수시 | | 소계 | 48 | | |
| | | 우수 | 28 | 소호/중홍/월내/묘읍/신덕/진례/석전/봉양/평사/하동/죽림/마산/봉두2/봉두1/중산/대곡/응동/소장/용주/소옥1/소옥2/봉오/안정/세포/원포/모하/직포/두모 | |
| | | 보통 | 17 | 작양/작읍/호명/신복/속전/둔전/상동/덕곡/복산/사곡/봉두/상의곡/송곡/봉전/대옥/구미/개도 | |
| | | 나쁨 | 1 | 화태 | |
| | | 매우나쁨 | 2 | 풍류/마상 | |
| 순천시 | | 소계 | 48 | | |
| | | 우수 | 18 | 석현/업동/유서/용전/선학/구룡/봉성/분황/신기/월용/주암/오산/비룡/가읍/장동/풍교/오룡/내운 | |
| | | 양호 | 26 | 연향/신전/삼동/대안/남가/신월/해창/유룡/동산/죽평/구상/백야/내동/자은/미초/구룡/월곡/송천/금곡/어왕/후곡/봉림/대곡/무풍/칠동/용두 | |
| | | 보통 | 4 | 야홍/월곡/명산/갈평 | |
| 나주시 | 소계 | 60 | | | |
| | 우수 | 55 | 오두/포두/기능/오량/오창/남석/상남/죽림/풍림/원적/노동/정평/수청/황교/가지/식산/구호/어성/성산/봉추/중동/풍호/신사직/남동/구사직/운암/원동/구가동/신가동/청림/백운/임금/신광/탄방/계로/신방/보홍/소학/동막/회두/신경/만년/금안/여장/계량/오리/석정/산계/유천/담금/방산/행산/대동/용곡/월림 | | |
| | 양호 | 5 | 투주/도토리/영안/용반/덕용 | | |
| | 보통 | 0 | | | |
| 광양시 | 소계 | 26 | | | |
| | 우수 | 13 | 황금/고길1/통사/황곡/대실/기두/신두/봉계/중홍/추산/금이/송금/월길 | | |
| | 양호 | 5 | 계곡/덕례/석사/부현/산본 | | |
| | 보통 | 5 | 태인1/조령/재동/대죽/수평 | | |
| | 약간나쁨 | 3 | 우산/점동/죽림 | | |

| 시도 | 시설관리자 | 조사결과 | 시설수 | 시설명 |
|------|-------|--|-----|---|
| 충청남도 | 담양군 | 소계 | 68 | |
| | | 우수 | 37 | 오현/성월/개천/무동/용운/유천/오강/강촌/신흥/상외동/하외동/외동/장산/시목/금산/무월/문학/덕봉/용대/가계/기우/산정/입석/오례/문암/외추/봉황/금산/견양/용치/월평/홍암/신계/광덕/광암/오성/공산 |
| | | 양호 | 21 | 심곡/상덕/사계/덕곡/월동/한방/장화/유곡/현암/서당/비차/원효/청운/송산/오룡/도동/동산/동고/금성/덕성/청양 |
| | | 보통 | 6 | 학동/만월/부동/가리실/상월/월곡 |
| | | 약간나쁨 | 2 | 칠전/덕곡 |
| | | 나쁨 | 1 | 용연 |
| | | 매우나쁨 | 1 | 평지 |
| 충청북도 | 곡성군 | 소계 | 84 | |
| | | 우수 | 3 | 구원3/봉전/약천 |
| | | 양호 | 31 | 영운/죽동1/신월/구중/구원2/신기1/구성/쌍구/수산/염곡/수곡/공북1/대곡2/신전1/삼송/하한/대사1/상백1/상백3/백곡1/백곡3/수월/설옥1/설옥2/울사/배감/매월2/약천1/용두/대홍/성덕1 |
| | | 보통 | 37 | 죽동2/월봉/신기2/미산1/미산2/의암/수산2/당월/평리/고모리/동암/구룡/공북2/대곡1/죽정/연화/월달/개령/목동2/상백2/수리/매월1/대장/약천2/삼호2/삼오1/송전/현정/마전1/마전2/칠봉/봉동/단사/조양2/신세/가곡/연화 |
| | | 약간나쁨 | 11 | 은곡/구원1/청계/신전2/대사2/백곡2/죽림/죽림2/소룡/만수/조양1 |
| | | 나쁨 | 2 | 용사/서봉 |
| 충청북도 | 구례군 | 소계 | 7 | |
| | | 우수 | 5 | 구산/시랑/사포/중기/현천 |
| | | 양호 | 1 | 내안 |
| | | 보통 | 1 | 정산 |
| 충청남도 | 고흥군 | 소계 | 227 | |
| | | 우수 | 10 | 오천/이목동/구암/용은/송산/가학/시목2/금사1/금사2/우천 |
| | | 양호 | 24 | 장사/봉서/하림/문암/중촌/상하촌/신흥/평지/연소/신촌/돈청/금진/석교/성치/동정/월포상/월포하/대곡/남양/윤교/왕주/화장/사포/남열 |
| | | 보통 | 170 | 고소/호동1/호동2/등암/신흥/호천/송곡/장유/안골/장수/비선/상림/청용/야막/보천/당두1/당두2/삼각/한동/송정1/송정2/봉양/도촌/재대/대곡/원두1/원두2/한적/용동/일정/지등/원도동/사동/상동/하동/덕산/당오/서오치/교촌/동백/음성/신흥/황산/내밭1/내밭2/남성1/남성2/익곡/우산1/우산2/우강/차동/세동/감당/안동/봉덕/연등2/연등1/장수/남촌/외초1/외초2/염포/내초/비치/신금/천학1/천학3/천학2/장남/시목1/방내/여호/신전/당치1/당치2/화계/상촌/대촌/월송/연등/상신/인학1/구곡/심포/인학2/외백/내백/솔향/연등2/연등1/여동/호덕/가산/석촌1/월악/석촌2/봉촌/유동/상분/하분/내로/거량/외로/도야/방관/상송/장담/송정/옥천/장동/주교2/중산/신정/화담/매곡/한천/세곡/청송/장동/금당1/송정/개령/금당2/해월/중남/봉덕/화회/서호1/서호2/풍천/온동/지북/두곡/학림/관덕/풍류/신성/신흥/금산/구룡/내당/대전1/대전2/상예/예회/진목/오수/영동/대산/용산/신송/반송/대곡/금계/안양/금성/동촌/반산/금오/윤곡/신성/봉영/와야/고막포/화등/백양1/숙동/백양2/덕흥 |
| | | 약간나쁨 | 6 | 행정/신양/민등/해내/아평/성두 |
| | | 나쁨 | 12 | 유동/상동/남산/수안/동봉/북촌/신양/세동/상포/망동/당곡/대야 |
| 매우나쁨 | 5 | 신촌/동산/상유/공호/염소 | | |
| 충청남도 | 보성군 | 소계 | 101 | |
| | | 우수 | 71 | 백화/정곡/평촌/소암/부곡/도락/죽천/전동/지동/낙성/칠동/마동/연산/양동/매산/대련/고치실/오동/신의/신촌/학동/명봉/우봉/도개/은곡/고전/상덕/평화/오초/도안/용산/사곡/고읍/죽포/유신/장수/장동/장천/내관/동교/용암/봉정/귀산/동산/법화/은림/대야/상신/축내/봉산/송곡/감동/오봉/비봉/명교/회령/동을/화동/화동/서동/객산/연향/중선/서동/강산/북흥/덕산1/덕산/용추/봉산/내동 |
| | | 양호 | 23 | 협촌/봉림/둔다/입/상화/석호/춘정1/춘정2/풍치/상가/전/대동/장동/수당/수풍/호동/죽림/전일/군학/모원/은행/신전/대은 |
| | | 보통 | 7 | 주읍/축내/자포/초암/양동/파정/개산 |
| 충청남도 | 화순군 | 소계 | 115 | |
| | | 우수 | 26 | 결우/주암/오읍/동가/고시/한지/백운/왕정/원리/송단/노기1/노기2/길성/와천/수리/약수/가수/원진/벽송1/벽송2/오룡/사수/주산/송암/용리/야동 |
| | | 양호 | 38 | 정동/가암/석정/화림/대신/외신/지동/양곡1/양곡2/용곡/구천/사동/부곡/어리1/세정2/금능/강성/묵곡1/묵곡2/오류/이양/초방/매정/연화/구례/쌍봉/월곡1/월곡2/신덕/원화/등광/읍애1/읍애2/구암/한천/대곡/운산/윤곡 |
| 보통 | 46 | 교리/만연/유천1/유천2/광화/감도/하만/용계/세량/쌍계/앵남/산간/가봉/어리2/차리/중리/만인/광사/백암/대곡/효산/성곡/양정/쌍옥/미곡/오도/봉동/대초/동유/안성/검산/오성/신원/경지/북림/동림/오곡/장동/우평/농신/운농/호동/운산/자포/구수/대암 | | |

| 시도 | 시설관리자 | 조사결과 | 시설수 | 시설명 |
|------|-------|------|---|--|
| | | 약간나쁨 | 3 | 일십/천덕/천동 |
| | | 나쁨 | 1 | 만수 |
| | | 매우나쁨 | 1 | 서유 |
| | 장흥군 | 소계 | 81 | |
| | | 우수 | 1 | 조양 |
| | | 보통 | 71 | 석동/덕계/우목/부평/용전/옥당/우산/외약/하밭/동촌/산정/내저/보문/어동/봉황/초당/차동/상금/농어두/상밭/송전/사점/기산/비담/우홍/상운/덕산/교동/진곡/장곡/양곡/울리/내반/외반/정암/북동/신월/석교/만수/만년/거개/월곡/용강/축내/여의/병동/청용/하동/서봉/선정/죽동/내동/북홍/마정/상촌/금곡/금곡2/밤제/내동/거동/빈치/양촌/용반/금장/효자/사곡/이곡/월만/역기/회진/장산 |
| | | 약간나쁨 | 6 | 평화/연산/어북/모산/진목소/덕산 |
| | | 나쁨 | 2 | 영보/진목대 |
| | 매우나쁨 | 1 | 해창 | |
| | 강진군 | 소계 | 101 | |
| 우수 | | 95 | 고성/신평/장동/아양/송현1/송현2/보전/부춘/생동/호계/라천/삼화/달영/묘암/장산/쌍덕/동백/벽송/만복/학동/아산/장계/수동1/수동2/삼곡/용문/민등/구수/구곡1/저두/저두2/만세/청룡/만세2/계라/계산/영락/만년/신태/신기/용산/월하/수양/용월/조동계/어관/월남/월하골/안운/백화/메주골/제전/월송/성산/모작골/명동/명산/수암2/수암3/수암4/도립1/도립2/장등/관서/거목/금당/금당2/평학/송학/척동/부와/토마계/부홍/삼당/교동/갈동/학동/상림/흙골/학사/한림/도룡/삭둔/죽림/화신/황곡/동막/좌척/동적/사동/정동/영동/월곡/수인 | |
| 양호 | | 5 | 파산/금곡/중홍/사초1/사초2 | |
| 보통 | | 1 | 대월 | |
| 해남군 | 소계 | 295 | | |
| | 우수 | 25 | 송평/읍동/구산/신평/조산2/송촌2/향교/송촌1/금강/신정/동현/소죽/송호/신기/금자1/기성/가마1/가마2/인지/역양/척북/척북/외주2/화봉/성산 | |
| | 양호 | 64 | 연곡/울동/혹석/안정/삼마1/삼마2/하구시/상구시/고현/봉림/덕홍/사구/서정/서흥2/평암1/평암2/북평/영전/차경1/차경2/동해/만수/금당/신월/삼성/홍촌/수동/방산/신방/영안/내동/만년/청신/동리/강정/상가/가성/마고/용동/도립/장산1/장산2/소은/황죽1/황죽2/석장/신태/용전/장성1/장성2/교동/이목/일신/만년/기성/신평2/월하2/양화/송촌/온덕/부동/저상/온수/이목 | |
| | 보통 | 203 | 신안/남송3/남송2/남송1/안동1/안동2/오천/백야/월교/길호/기동/부호/장활/남천/신리/용정/용정/북평/학동/항리/신평/금산/방축/저산/송정/송정/도토계/봉학/목신/원진/수림/상가/중리/명금2/신평/명금1/고담/원진/조산1/월송/학가/마봉1/마봉2/신평/중리2/중리1/치소/서정2/신기/남창1/이진/산마/서흥1/강절/태인/당산/사촌/신기/월신/장소/선진/마고/만년/여수/신평/양지/남계/고암/월산/외호/노하/덕인/자동/금자2/금자3/금자4/오호1/학의/금자5/용전1/호교/신기/유목/용반/용전2/가마/일계/원호/연자/와동1/와동2/송호1/송호2/송호3/송호4/송호5/송호6/삼호/초월/병은1/우항/신계/배득1/병은2/우항2/병은3/배득2/배득3/신평1/중의2/중의3/충신/중의1/산소/산소/중의/남성/미류/연당/춘정2/부곡/신성1/평덕1/평덕2/관촌/신성2/옥동2/장안/관두/건촌2/엽자/노송1/노송2/건촌1/노송/금송/학림1/해월/방축/학림2/대명/덕호1/덕호2/부홍/백동/송천2/송천1/외송/반송/초두/진산/대진/원항/덕송/덕곡1/신농/덕곡2/황조3/황조2/구성1/구성2/당후/상공1/상공2/유동/부동/혹두/금호/외암2/외암/외암3/석룡/원동/심동/동성/신창/선두2/선두1/선두/선두/학동/학동1/학동2/학동3/예락/예락2/예락/내대/일성/충평3/신평/충평2/고당1/고당2/청용/금평/뒤지기/사동/영호/마산/수동/월하/외주 | |
| | 약간나쁨 | 2 | 만안/마봉2 | |
| 매우나쁨 | 1 | 오호 | | |
| 영암군 | 소계 | 75 | | |
| | 우수 | 48 | 망호/선황/신석/둔덕/농덕/월송/청용/학송/노송/허문/대천/송석/운곡/냉천2/학송/봉덕/옥포/와운/쌍호/세류/가막/옥정/명동/호동/용산/원목/성덕/오산2/원마산/죽정/노동/소산/내곡1/내곡2/호동/유천/제각/광암1/광암2/학계/영흥/석포2/석포1/은곡/매월/주룡/미교/남산2 | |
| | 양호 | 13 | 망산/오목/용수/세태골계/금곡/동암/운전/하촌/신방/용천/반계/모정2/월동 | |
| | 보통 | 14 | 서당/백계2/아천/도동2/취정/기동/모정1/양지/사정/성산/역수/남산1/남산3/신기 | |
| 무안군 | 소계 | 130 | | |
| | 우수 | 4 | 죽전/대치/각현/신기 | |
| | 양호 | 9 | 송산/곽단/월명/도립산/청용/개야/월산/방축/구산 | |
| | 보통 | 105 | 용산/상봉/용암/토성/오리정/평촌/발산/사양동/박곡/비노/야골/현공/광암/상신3/상신1/상신2/서당골/뒷계/상용/용포/죽림/백학/관동/평산/검동/장곡/복용/월호/지산1/지산2/귀학/대치/월선1/월선/도립/남성/똥계/관동/구로/도골/석정/상마/복용/강정/짓물/동암/병산/동산/세물/오장/조암/청용/성계/해운/우혈/작은/도동/수양촌/수양/봉대/사은/오류/지석1호/수무계/지석2호/야골/장계/춘교/유중/성동/용동/황산/ | |

| 시도 | 시설관리자 | 조사결과 | 시설수 | 시설명 |
|------|-------|------|---|--|
| 충청남도 | 합평군 | | | 어은동/용학/입석3/입석2/입석1/신만/송석/송계/고색/덕산2/술산/신사/학송1/학송/성포/구등/보촌/산길/천장/돌기/해당/창산/신월/두곡/용동/죽산/양곡/연체/연동/저동/농장/물목제/도원 |
| | | 약간나쁨 | 3 | 학동/토치/덕산3 |
| | | 나쁨 | 8 | 조금다/감동/돌계/덕산1/한아치/석룡/석산/용홍 |
| | | 매우나쁨 | 1 | 월선 |
| | 합평군 | 소계 | 123 | |
| | | 우수 | 4 | 호암/수철/원선2/구산 |
| | | 양호 | 11 | 내대화/외대화/복성/은곡/비룡/광진/송암계/백호/백년/향교/대안 |
| | | 보통 | 97 | 평호/자풍/금곡/송풍/초동/만년/자명/중량/양림/백곡/대천/평산/석포/승선/사기/동편/어전/저전/복암/복홍/죽사/석령/금천/세날/하대밭/상대밭/용홍/보여/수정/냉천/바금/덕동3/학동/해산/덕동2/원남/호덕/덕암/덕천/덕산/운재/신기/복치/석계/월암/매산/미출/학천/방우/월호계/세동/곡창/대곡/선암/정자동/호암/죽정/동림계/성산/노상/일재/송촌/송촌2계/화계/신계/성남/영화정/용호/용동/상옥/남악/금곡/보화/동암/상강/남교/운교/금산/연암/수하1/수하2/나산/송암/월현/유덕/용두/원선/삼구/덕립/구계/탑치/금산/송산/광암/대각/무봉/월계 |
| | | 약간나쁨 | 4 | 수호/장년/백년/신평 |
| | | 나쁨 | 5 | 국산/산음/옥산/가동/연화 |
| | 매우나쁨 | 2 | 성덕/가정 | |
| | 영광군 | 소계 | | |
| | | 우수 | 24 | 교촌/성동/월평/주만/백동/쑥두/학곡/신만/대홍/월계/상둔/구호/성산/생애/회산/안맹1/외우2/외우/동고1/대덕/남계/당두/신장/산아치 |
| 보통 | | 129 | 무령1/무령2/고무/칠백/입석/우평/우궁/녹사/도양/대신/길용/용암/장동/운정/월산/칠백/한시/구수/상봉/상하/안마/죽동/상삼/진정/풍암/황곡/갑촌/상평/구천/죽동/칠울/상화/산정/원당/신산/장곡/석정/복곡/문암/화산/영당/운당/석산/신정/공적/죽림/사동/연암/월산1/월산2/덕산/가로/유봉/진촌/박산/장동/압수/불갑사/삼수/오사/안맹2/운재/쌍운/회복/건무/황산/부촌/용봉/봉영/외우1/생실/녹동/생곡/저만/세월/내기/신촌/회송/남동/사동/마읍/고참/해산/송금/만년/백동/영동/만곡/복호/도철/도장/갈마/아양/월암/구산/봉덕/한수/대화/홍곡/광암/암정/육창/배재/반안/안수/신동/동산/상논1/상논2/송암/두우/오동/상오/연화/미동1/미동2/신덕/지장/입암/마촌/덕평/복평/월산/성촌/용성/덕산/신계/성적/안마 | |
| 매우나쁨 | | 3 | 입동/송림/양지 | |
| 장성군 | 소계 | 71 | | |
| | 우수 | 58 | 밀동/구산/단광1/단광2/세미네/구신2/베니실/우지/채략/은곡/고산/상림/마홍/황산/만화/초지하/덕산/삼용/송계/보생/두동/서재/외동/도동/석천/조산/덕산/부성/염치/금호/통안/난산/외우/입곡/장산/송현/모암/대덕1계/대덕2/봉연/용전/대계/용연/성산/유태/용암/복룡/조산/내시/원덕/목란/이동/금량/모현/오현1/송산/결전/신성 | |
| | 양호 | 13 | 구암/구신1/오봉/외마/초지/구룡/원당/월정/외곡/오복/제암/수명/조양 | |
| 완도군 | 소계 | 41 | | |
| | 우수 | 13 | 정도1/정도2/대신/월송/구목/황진/갈문/삼두/덕암/세동/가래/신평/지리 | |
| | 양호 | 21 | 가용1/가용2/장좌/대야/등산/양하/석중/충도/월양/내동/항동/가교/음마/교성/여동/화가/천동2/천동1/당목/구장/삼산 | |
| | 보통 | 7 | 대곡/입촌/동고/가학/진산1/진산2/정자 | |
| 진도군 | 소계 | 100 | | |
| | 우수 | 62 | 쌍정/수유/월평/신동3/용정/송산/유동/정자/석원/지막2/지막1/모사/항동/회동/사하/사곡/가단/가항/초상/초중/신정/송정/용산/사령/폐동/고방/석교/구분/송곡/송광/봉상/봉상/개용/신동/무학/남산/도동/도서/남동/상곡/연동/팽목/관마2/관마3/관마1/내삼당/외삼당2/고야2/고야1/소포1/안치/거계/보상1/보하/보상2/외우/가학/수마/월촌/송호/유목/가사 | |
| | 양호 | 17 | 지도/포산/죽전/대야/죽전2/죽전3/터병/연산/도평/오산/연주/정금/귀성/죽림/인치/갈두/가치 | |
| | 보통 | 21 | 동외/나리1/나리2/녹진/망금/큰들/대사/용인/신동1/신동2/둔전/상가/오류1/오류2/옥대/옥덕/길우/연동/인지1/외삼당1/봉암 | |
| 신안군 | 소계 | 211 | | |
| | 우수 | 41 | 하탑/효지/자동/장고/장성동/오산/대초/사동/부동/위남골/서산/용광/고서/상암/임리/돈북/금천2/춘경/발매/발매/수항1/죽년2/한밭/고란/수다/북포/기동/노은/구만1/금산2/탄동3/시서2/원산2/원산/중홍/송곡/해당/고장/수락/의금6/의금7 | |
| | 양호 | 35 | 백련/탄동1/안마/곡도2/곡도1/등선/구분포/금동굴/방축/터정/저동/불갑/조삼/넷가/유천1/죽치/수도/월포/팽마당/죽도/죽년1/피촌/국사당/제1호/제2호/가전/역구미/염분/모농/탄동1/탄동2/포수/소척/원산1/장목 | |
| | 보통 | 114 | 개머리/둔곡/적동/송황/황금/봉동/소금출/금출/조비2/읍서/장동1/장동2/용교/적거/탄동2/원달/묘동/진섬/후촌/자서/오룡1/오룡2/오룡3/오룡4/태천1/연화1/태천2/유동/연화2/주동1/주동3/복촌/대촌/주동2/매계/광암/중동/중북/중서/염산/우전/도찬/필길/육지2/육지1/진천/백길2/백길1/용소/가산/대두/오류/신교/이곡/ | |

| 시도 | 시설관리자 | 조사결과 | 시설수 | 시설명 | |
|------|-------|------|-----|---|--|
| | | | | 수향2/허박/오류/어은/치리/오림/막전/땅골/소포/대야/가전/소장/죽두/신촌/월산/성주골/다수/존포/자라/돌산/전우/대우/대심2/대심1/장촌3/장촌1/장촌2/읍리2/진고/도창/단고1/당고2/당고/신석/익금/오도/활목/들장/호래/상도/가룡2/천진/대동/매화/산두/동촌/광립/대별/대천/두지/익금3/익금4/수만/익금1/상장천/익금5/태도/신장/익금9/장감 | |
| | | 약간나쁨 | 13 | 조비1/소감정/감정/점압/백양/삼막/장동/신명/대장/구만2/도창/마초/대척 | |
| | | 나쁨 | 5 | 금포/구래/공수/상용/시서1 | |
| | | 매우나쁨 | 3 | 두모/마평/읍동 | |
| 경북 | 포항시 | 소계 | 226 | | |
| | | 우수 | 18 | 어령/남산2/남산1/못산/중성/갓골/정상곡/야부/우각/울금/지가/복골/모시밭골/새구덩/제골2/오망골/암작골/살막 | |
| | | 양호 | 31 | 큰골/갈평/대송/아치/신제/침촌/덕성1/덕장/초곡1/초곡/학천/신장/피박곡2/동풍/생계/은곡/우각1/장당/당들/당곡/서리골/등골/석계/비계시/비들/월평/당골/큰두들/못골/점안/점곡 | |
| | | 보통 | 172 | 앞골/뒷골/성동/대평/구평/하정/후동/눌태/월곡/중단/우북/우북지/문충/순제/원세계/장동/용산/홍계/대각/성좌/금광/수수령/홍터/소정/방어/계곡/거무곡/봉수/석동/우곡/동수/후곡/수자/낙곡/임중/신전/중리골/천마곡/범밭/왕곡/모전/가후곡/압곡/태봉/죽실/정천/명월/대안/마장지/이곡/사랑/수리/갈밭/지산/남실/절골/내백/덕성/상평1/상평2/억만곡/뒷골/대곡/덕성/후지/피박곡1/냉수/신광/조혜/새1/새2/새3/새4/새5/기중/수전/홍곡1/은곡1/은곡3/업골/우각2/생기/생골/소린/안골/산해/오통곡/등태골/휘미/황토곡/기일신/새정/청진/이거2/노곡/제일/소동/지리골/이곡/어화/금정/금사나무곡/인후곡/월곡/아치/유천/내청/성도/도두/홍곡/마사/시곡/하부/진담/후곡/삼마곡/월리/새정/말미평/봉계/골안/문성/작은뽕배이/큰뽕배이/장산골/학야/가마골/새망골/부죽/셋지곡/무등골/정각/용치/계천/제골1/더디미/마당/가안/남방골/남계/골안/골안/음지/사곡/웃골/참나무골/고평/월곡/새들/멧재/점안/무래/수곡1/수곡2/도란/앵골/대기터/새골/울산1/울산2/원당1/원당2/가곡1/가곡2/가곡3/용방/원곡/신안/번덕들/피박골/왜두들/골배이 | |
| | | 약간나쁨 | 4 | 도구정/봉학/이거1/안들 | |
| | 나쁨 | 1 | 동자방 | | |
| | 소계 | 361 | | | |
| | 경주시 | | 우수 | 213 | 강당/석화/와산/외룡/계곡/화절/평동/형산/세방/옥포/쌍지/배암/구곡/다불/갓골/사리/타거/노암/상보/삼/운운골/피박/탑곡/분점/오곡/필막/불미/내곡/강구/배상/상오이곡/덕곡/오이곡/조비곡/오류/초당/노루곡/거치곡/하이곡/성봉/오곡/지경/사곡/점곡/사박/청령/보시밭골/뒷골/원당골/새못/땅골/참나무들/적치/신홍/당사/산막/황수당/당지못/정골/길못/배야골/벼타/조방지/내면/성무/강대골/삼태/삼태안/냉천/턱방/새악지/개방/새못/사일/사두곡/사곡/사곡/만고/입지/순지/연지/못순/터진/순/성현/장아곡/사창/응곡/송전지/수저/주일/덕곡지/노루곡/내법실/범실/효룡/등디/어전/소탐/석촌/소목/산림/수두골/저사지/상라/시루골/지곡/금오/외룡/두동/방안/문암/오배/하오배/곡안/안심/구일지/방터/어두/장사/원동/굴안곡/월천/은척곡/장척/심원/거산/뒷들/임동/수의/상목/수피/외항/금정/주사곡/덕천/형계/외곡/대다곡/숫곡/존조/어부/대부/산성/도독골/심우곡/뚝들/빼골새/부들골/오룡골/새못안/태시못안/소목골/새못안/상오룡/응용골/새못/아화새지/샘골/진밭들/복골/생이골/침목/아곡/황곡/진태골/달전/관상/불못/동명곡/후곡상/후곡/조남/봉터/감탄골/대창골/점말골/조갈/심실골/독작골/자깃터/진골/취부자/모산곡/모상곡/진밭골1/진밭골/절골/울전/중기/동화/대밭골/죽전/내곡/석당/고등골/효청/서당/집수당/탑골/소절/사곡/새지골/분동/래테지/광지골/마룡/웃못/용담/비들/제타골/삼밭/불매지 |
| | | | 양호 | 54 | 암곡/큰골/상염불/하염불/두대/당사골/진동골/군수방/무등골지/탑골/우수골/장지/새지/백석지/염지막/신택지/배병들/새정지/백골/뒷솔백/빨당/신계/기곡/야부천/한박곡/외법실/마전/황새골/재랑/너죽골/독수/천용/하두동/어런/후평/반동/능천/유읍/도읍/독작골/터골/신당/지중곡/인촌/상동/장철용/어몽골/태골장/골안/독지골/교곡/배낭골/광자골/빈암 |
| | | | 보통 | 89 | 상황수방/하황수방/약수/능남/간곡/대곡/풍당/어봉곡/감곡/연정/회곡/갑산지/대동/하능골/능골/대밭골/남산/사리골/호룡/섬촌/유곡/김천지/범상곡/내평/고용지/불미곡/대곡/소장곡지/시곡곡지/분두곡지/금곡/계사곡/노곡지/성적곡/상피일/하피일/안전/원곡/외골/조반/길방/불매지/사일/토상/상계/신지/오부지/현당/새골/사곡/개곡/애기/골안/뒷못/못골/주초/윗골/지일/큰각골/숫목/탑지/독초/독조하/당골/응암/골안/상가미/별봉/사곡/뒷골/다산/마곡/유금/돌곡/내곡/인동/하불암/손실골/명승/명승상/중방곡/말바/동산/휘미지/부곡/서당골/나리/이반/보동 |
| 약간나쁨 | | | 4 | 소맥/터진/하후곡/영지 | |
| 나쁨 | | | 1 | 대계 | |
| 김천시 | | 소계 | 232 | | |
| | | 우수 | 15 | 문당1/노곡/각골지/직동/상조삼/하조삼/강성/하두/두둑/범어/외룡/나시리/주평/내회/중희 | |
| | | 양호 | 14 | 갈항/옥울/송죽/구능/은석/재궁/고도암/가성/세틀/광수/상두/배어/수도/못골 | |
| | | 보통 | 157 | 문당2/이천/어곡/문산/이로/애인2/애인1/백옥/고성/성주/양곡/등골/봉명2/연지/미한/백모/대동/대신/대법/대성/골배이/관동/목골/수락/수호/노산2/노산/모산/등골/목골/마곡2/솔밭/은숙골/섣밭/운봉/월명/당골/부상/웃밭/개기/오룡/서부/자방/갯골/남밭/용지/남전/건들/용정/송림/보광/장전/앞못/갈골/배미/춘우/도명/ | |

| 시도 | 시설관리자 | 조사결과 | 시설수 | 시설명 |
|------|-------|---|--|--|
| 안동시 | 약간나쁨 | 나쁨 | 매우나쁨 | 상여/하여/문무/문무/남곡/백운/가장/너말/남곡/남곡/골안/송복/집실/위곡/적하/송림/금곡/금곡/구룡/진골1/구룡/진골/상봉/삼성/가척/장내/광덕/곡송/덕남앞/완동/대양/대양뒤/옛골/오파/구룡/상덕/구례/덕자/와룡/작동1/작동1/외입석/용배/태평/봉평/중리/상리/정골/사자원/갈밭골/큰골/분두골/못골/무릉/큰골/외안/내신/금단/강평/등개/미실/삼산/송정/신왕/옥계/여의/소정/떡방/금곡/팔고개/미너매/갯골/월계/너터/복호/목골중/목골하/한밤/팔골/거물/오리골/주추골/할람/삼실/불당골/이천/짐바실/울곡/씨밭골/재무골/여배/서당골/무풍지/정각/소태/연화/정디/삼막/텃골/질골 |
| | | | | 당곡/봉명1/신지/상곡/금계/상송/금계1/오봉/갈항/대곡/중터/전동/송골/인의/바란/세례/지동/중말/물왕실/원두박/외고/가부리/고렘/등현/등재/구개들/안골/남양/개밭골/한적/새못/속구랑/동안/황정/가렛제 |
| | | | | 지사/송천/솔방1/신거리/유산1/세제/달매/텃골 |
| | 매우나쁨 | 3 | 탁골/백일대/외야골 | |
| | 소계 | 161 | | |
| | 우수 | 17 | 제봉/사곡/수남/시무골/솔티/이마골/거물역/제궁/어담/가리골/월애/점골/인금/목장/도래/바람골/팽목 | |
| | 양호 | 29 | 따웃/새원/다시골/지곡/대곡/구음/점곡/서곡/송정/보연/제2용각/소뜸이/제1용각/이루골/신물/가현/풍현/장수곡/벽수/추목/점곡/모시곡/갈전/가래곡/경곡/제2마령/사곡/보마/적설 | |
| | 보통 | 94 | 언곡/산계곡/진곡/계곡/모노곡/제비곡/대추월/현풍/정산곡/산동/용계/늪곡/장수곡/오리원/가구/미암/개일/보현/서도촌/태곡/산매/울미/이중/천곡/후곡/명계/우무실/토곡/남실/옥산/선울/작산/매일/마사/두음/마점/중야/당곡/미산/부곡/독점/송내/자품/대두서/평목/못골/제궁/동곡/거무지/중수/계곡/단곡/하곡곡/상곡곡/간평/텃골/사내미/흙실/송곡/내랑골/구운산/한곡/몽곡/진곡/흙실/노현/남시/상야/후곡/만호/공실/이천/이곡/신평/진실/상리/사부곡/제곡/토지/세곡/고곡/미천/마사/입당/기사/미연/신기/고렘/양곡/천곡/연곡/원천/죽송/사신 | |
| | 약간나쁨 | 13 | 방곡/봉화/가야/대석/주평/방곡/사곡/아울/고음곡/토선/만음/기곡/외곡 | |
| | 나쁨 | 4 | 도점/천평/백자/금곡 | |
| 매우나쁨 | 4 | 수직/용정/지대/덕곡 | | |
| 구미시 | 소계 | 180 | | |
| 우수 | 51 | 부곡1/신동/산성/마재/홍안/내고/부산/습례/갯골/용동골/습실/원당/신기/소재/대조/성달/점곡/산막/도장/송림/양진/우산/집수곡/원성/무수/질매실/오가일/오가이/상송/선들/수다/안실/대곡/산태백/사북/무등/머무골/초막골/내월/웅곡일/무이/대곡/골안/주아/옥관/산촌/산골/태봉/갯골/신기/죽원 | | |
| 양호 | 15 | 독동/신기/구평/웅곡이/농소/웃곡/오층골/오로골/정운/일선/송곡/교리/평송/비곡/야곡 | | |
| 보통 | 107 | 밤실/천선/수점/구봉/오태/목곡/천성/하동/양호/명동/못두들/국지/망장/구들/연홍/정골/원호/원호이/양진이/송삼/장차/송정/원동/가내실/신평/가득/동산/동정/동산일/동산이/감말/갈곡/열곡/계곡/농암/우곡/산재/도송/갈현/도곡/법화/수철/신화촌/다곡/금산/대송/부흥/재래/동곡/동산/적립/원당/봉래/사창/몽대/갈곡/승지/갈곡이/안문수/문수/백현/웅현/백곡/백현이/송산/자방/한들/정실/정실이/선교/덕무/금동/웅곡/각식/오지/상가/사부/하기/관곡/갈곡이/여곡/장차/금화/설곡/중화/생곡/오실/목방/불암/수암/불당/외곡/내곡/초곡/목평/저전/정각/금산/금박/여수/여희/기린/부곡/덕곡/마전/수명/곡내 | | |
| 약간나쁨 | 5 | 계양지/굴현/굴암/갈곡/기동 | | |
| 나쁨 | 2 | 사곡/삼산 | | |
| 영주시 | 소계 | 55 | | |
| 양호 | 13 | 용산골/오류골/백동/창락/오운지/먹골/지산/와현/가천/생현/봉암1/해갈/안남 | | |
| 보통 | 41 | 노현/전단/자라/대부내/살막지/미곡/용천/울곡/지동/풍밭골/윗배해/조우골/덕골/마전/왕유/질골/평은/신방/피밭골/난곡/속골/궁기/기니골/전도/조제/금연골/가천1/가천2/녹동/매감/용산/여류/서재/뒷밭/지곡/동호/수나리/양중/망감/감산/잡실 | | |
| 약간나쁨 | 1 | 성곡 | | |
| 영천시 | 우수 | 33 | 신재/정곡/새들/내배양/와곡/부산/도근/가과/소매곡/태일/윗골/채골안/지난골/한낙골/과계/솔명/소막곡/소막곡/둔달추/배양곡/보현/광대/조곡/조산/당골/국수곡/우봉후/진곡신/비내1/말골/도유/냉정/절골 | |
| 양호 | 178 | 등곡/후곡/휘무골/밤나무/안삼막/금강/범어/아브랑/장무골/기곡/본촌/신당/후/독조골/계곡/내곡/대장/우죽/성산/오목/여낙/칠근/수박골/진골/우철/애기/발상구/괴재/예정곡/갈마하/연하곡/서남/뒷갯골/어곡/성역/염정1/줄/어은/새/가느골/거적/성동/안곡/정곡/치일/신일/상마/부산/핏골/화서/둔/청석골/안둔/화남/우등곡/연정/연정/첫골/연/부곡/고인/채골/건너/국곡/개곡/갈마1/갈마2/효정/효지미/여부/병곡/이방/감남/제부/한낙골/금계/별래골/삼귀/목골/소작곡/운곡/삼박골/내조산/장안곡/도일/양수2/선원1/미곡/공덕/큰골후/북낙골/북낙골/중골내/봉무곡/장동/원기/바야/연화안/금강대/태곡/음지골/도독곡/지곡/차거곡/질부곡/바란곡/외곡/새/제미/외곡/민도/장천/장전곡/진등골/소공동토/소곡나/정광1/대추밭골/용강/청석곡/재무곡/유동/말미/금정/골안/금송골/윗금숫/머못곡/상박골/대곡4/대제곡/구룡골/마곡/대곡2/전사/소곡5/절골/대곡1/외/감정곡/윤씨곡/자곡1/소계2/신2/노계1/골안/부모곡/대지/독쟁이1/대군수/시태/괴남곡2/화북곡2/새2/새1/아화장/상기곡/해인/몽당내/할모당/다라곡/점골/바갈점/통수곡/송정/복동/구/전녕/햇빙골/대저지윗/정동/내동방/사곡/외곡/직곡1/효일1/외강계/지골 | | |
| 보통 | 592 | 우로/장골/야사/삼막/작은애기/동당/금노/이곡/불탄정/설/히히/울곡/나곡/소신당/아치날/섬/애병/학이/ | | |

| 시도 | 시설관리자 | 조사결과 | 시설수 | 시설명 | | | |
|----|-------|------|-----|---|----|--|--|
| | | | | <p>용울/대추밭/떡국/탄국/예곡/완수/풍곡/역곡/안풍곡/천왕/삼귀/봉담/큰골/오미/태암/새논/대/금당곡/하 신기/동산골/하산/신기/돌곡/서남/어분/작은우/내곡/대미/후곡/고수골/신당/신골/외곡/성안/개곡/계곡 1/매실/새/진덕/계곡2/상곡2/갈마/염정2/송골/염정4/오현/유당/준1/범암/복지/현등/염정3/서남/미곡/사 근달/대호/학당골/굴안/가늌골/지지골/암산/상티골/가골/방하/세/빙골/큰뜰실/평곡/내평곡/토봉/갈산/ 도룡곡/금수곡/내어무/월부령/담곡/모계골/두곡/용산/두곡/추곡/하가목/사락/한티/관방/장곡/안곡/배양 /오독/오리곡/범천/안새/지세곡/등지/척일/봉산/지곡/문산/신원/뒷골/홈골/구지경/개곡/홈골지/집앞지/ 지경/치산/중마/남현/안우동고/후곡/가소곡/가마골/가일안/가일/석곡/동비골/늘을지아/개일/디밭/이모/ 속곡2/삼박골/우명/샘골/용실/능덕/분득/홍농/도덕곡/대마골/상/선왕/독죽/안독죽/모산/두태/여무/대계 /앞골/예정/말구별/곽산/새/탁곡/구성/초막골/당의/섭/부계/한낙골/자포곡/말굽이/독자곡/복시곡/미등 곡/근실/마곡/입석/가리곡/범화/원당/상송/갈절/수기/소일안/소일중/소일상/소일상/죽전/매대이/탑골1/ 탑골2/복곡/세곡/장골/대왕/해천/호/강정/운산지/소비지/망양/세곡/피망/현곡/유산곡/인기1/인기2/후용 곡/신당/명곡/유곡/대곡/배안곡/큰골바/바갈자포/안자포곡/죽/질동/냉곡/논곡/논곡바/대곡2/다락곡/대내 /버드목/가마곡/고려장골/한장골/노방/임장/작은바/성내실/성내바깥/바글/선내내/햇골/꼭내/숲뒤1/숲뒤 지/오천/지당/고망/복곡/소곡/내곡/우명/잘티/형제/술티/고부터/새마을/등곡/고망/고망2/고망3/소마1/ 소마2/기곡1/기곡2/계내/점/자리밭/신/안마을/논실/유곡2/달밭/가자곡/탑전/중귀/갓곡/곡곡/골매/원각/ 소갓곡/논골/이농/배영곡/고내곡/대곡2/상도일/선원2/양수1/미곡외/아자곡/매곡/부무곡/신촌/중세돈/황 강내/안새/큰골/큰골전/후곡1/이봉곡/효부곡/마차곡/마차곡중/마차곡내/북너골/마차전/효부곡/중골우/중 골좌/중골/방목내/사곡/작골/후곡2/당곡/전년곡/유수곡/우봉/군관/원기내/안골/전곡/기곡지/영전내/장고 내안/구만/구만우/구만내/조산지/영전/장고내곡/송곡/장산/연하/연하골/운천/하곡/개방골/대곡1/해상곡/ 맘실/맘실외/대성/정각단/대의/버들곡/법석곡/재보곡/신곡/새미곡/구태곡/대지6/동당3/오중곡/한자곡/중 간/막지/미터/수구내미/대추밭골/모나골/대곡3/일번/소나곡/정광/사부/진동골/모나골/새각/개막곡/용당/ 소정곡/소곡3/송정/단봉/진박곡/지곡지/묵은태/신기3/자석곡/태곡/도독곡/함박곡/함박곡/내금정/자판/중 간금/민도곡/장곡/샘골1/샘골2/허지못곡/허진/대곡2/대곡5/배상곡/봉담/점지/수박곡/삼박곡/대곡7/용재/ 바깥밭나/밤나무곡/인곡/안독지/굴안/속곡2/갓곡2/소리정/속부모곡/속곡/우정곡/독쟁이2/가수/독쟁이3/ 한자/구/신/큰들/소군수/지매곡외/선녀곡/감남곡/지곡/심청지/모박곡/내락곡/구매/웅당4/안노골소/괴남 곡1/요광/장장곡/화북곡1/새기막골/배나무골/어부실/어부실외/정곡/신지1/목곡/칠전/영천장/상기곡/상기 곡/몽당1/다락곡/다락곡/화북곡/야수/속곡1/집안/하상곡/산윗골/들무덤/벼죽/갓곡/황/논곡/감곡2/감곡1/ 감곡3/진동/비내3/매화/새/맹당/구/세곡/가늌곡2/나현2/나현1/원정곡/가마골/가마골바/기지/택곡/원당곡/ /신하1/장곡외/장곡아래/야곡외/야곡내/금곡1/전못/분식2/다락골/효동/계곡/창락/정자/용천/전해/윗선어/아래 선어/샘곡/시글/가늌골1/팔골/신계/복매/안목매/서원3/서원2/원두평/목매들지/입암1/정자/용천/감골/작은 매/매/서당골/봉화/역넘어/석불/봉수/신촌/청주내미/마현/산화2/소곡/남성/독/지청3/지청1/달전1/달전 2/지청3/논골/송곡1/송곡2/신당/대자/제현/청자골1/성자골2/성자골3/내곡/금곡2/야곡/후곡/소후곡/인내 곡/업현/뒤문/독정/마곡/지연/샌방/외동방/경식/본촌/약목/용골/외개남/농곡업/채산/대산/채산내/채문/ 세동/가곡/내곡/원당1/송호지/지일/효일2/대곡/막곡/석곡/매/대계2/운/매넛골/건지/대계/장곡2/장곡내/ 용덕/백운/진드러/구지신/장곡/문이/등곡/세제3/오등내/오등의/누를/까지/신당/양당2/당농/모상/병암/ 약곡</p> | | | |
| | | | | 약간나쁨 | 50 | <p>시무골/수양/지갓골/골을곡/직동/남성/손오곡/지풍곡/장상곡/원당곡/장곡/보곡/추곡/상가목/신평/사브랑 /새못/황세곡/갑현/영남/갈마/소계곡/이마/떡국/뒤뉘/새/어상/내곡/목골/몽당2/안부모곡/고사리곡/작은 산/용천안/훈곡/등불/부곡/선우/길우/전곡/내개남곡/도화/강계/동곡2/양산/장계/사리/양당/양당1/대문 외</p> | |
| | | | | 나쁨 | 17 | <p>강시내/대진박/대명/마평/판문/온천/유정/사부/대평/신계/다락골/서원1/개남곡/반정/설영/오마3/강계내</p> | |
| | | | | 매우나쁨 | 7 | <p>괴연/청/매곡/굴건/능곡/신광/신광1</p> | |
| | | | | 상주시 | 소계 | 185 | |
| | | | | | 우수 | 4 | <p>소곡/득수/정안/반곡1</p> |
| | | | | | 양호 | 6 | <p>정양/교곡/백학/정산/정산/반곡2</p> |
| | | | | | 보통 | 158 | <p>낙양/개운/개운/지천/오대/오대2/인평/연원1/연원2/연원3/남정2/남정3/남적/나한/대조/신평/갈전/가지 박골/장천/까치골/대비/오하/소비골/안구령/소비/원달/중방/안골/수리골/구두물/동막안/월방/월상/가라 골/기와집/길마자/가시리/달지/뒷골/황통/목하2/목하1/반소/명지/송촌/상원/신오/서당/송계/장곡/부치 당/가막/대두/구들이/물량1/떡국/보양/세동/진곡/분황/송산/구촌/화산/승장/오리원/중용/음오/문현/유 포/삼봉산/가마실/엽속골/수선/청상/황골/달래/정오/대지랑/석산/셋들/영오/산현/용안/용신/불당/장자 발/흔평/동역/쑥골/송산/탑골/성곡/장구령/오얏골/큰못/분통골/대포/보양/지גיע/봉골/지장/산대기/어 산/평산/동녘/무동/봉산/울림/원통/전성/장림/지산/외항/어항/터골/원당/어운/대홍/중말/별들/가늌골/ 깃골/용순막/서당골/오가실/젓마/반포/상용/죽림/국작골/작은골/마무대/물방골/군양골/두곡/운현/무릉/ 가마실/새실/말골/양정/새마/집너머/새반/밤실/남제사/검한/사슴/구미1/구미/구미/호안/호산/봉림/여물 /울정/입실/머내</p> |
| | | | | 약간나쁨 | 14 | <p>이화/무곡/구서1/내동/신촌/서당/송지/정골/내금/두곡/송골/도계/탑골/지사</p> | |

| 시도 | 시설관리자 | 조사결과 | 시설수 | 시설명 |
|------|-------|------|---|--|
| 경기도 | | 나뭇 | 1 | 중덕 |
| | | 매우나뭇 | 2 | 장시/초오 |
| | 문경시 | 소계 | 32 | |
| | | 우수 | 2 | 갈평/내화 |
| | | 보통 | 26 | 홍덕/우지/신기/기재/요곡/진곡/공평/갈전/민지/전곡/원북/달지/만세/지천/연지/가락골/월천/사평지/정리/민무리/청용/백화/오천/남호/연천/선곡 |
| | | 나뭇 | 3 | 금포/백포/호계 |
| | | 매우나뭇 | 1 | 유곡 |
| | 경산시 | 소계 | 271 | |
| | | 우수 | 82 | 점곡/호곡/부지/서사/대곡/토산/육양/동자/상곡/무창/명곡/장곡/내곡/내평/한재/길억/심성/석곡/신지/연지/원곡/부재/개양/대곡/새곡/상곡/태봉/소고당/새막골/범어/애양/후곡/속골/원지/장곡/가곡/후포/신제/용당/용방/초산/호막/황계/서차/사산/적재/울전/삼정/작/천마/석/복신/신제/사제/삼천/만세/자제/가망/신/적재/삼락/주을/완재/양/신완재/제1부재/제2부재/사화/야창/연/구경/신/사도/구지/경일/신석/송라/야차/잉어/신방2/원동/구곡 |
| | | 양호 | 79 | 밀양/마관/상촌/대풍/신당1/곡물/대곡/익곡/소곡/은호대/밀곡2/호곡/후곡/황용/오목/신곡/소월/내곡/무소/후곡/장곡/쩍쩍/상천미/독자/진골/대한/부흥/불골/제1강학/봉산/황사/연화/당산/기리/중구/어봉/덕가/호명/용암/구등/심전/평기/후곡/안심/신지/다곡/후곡/사림/용수/묵곡/밀/내밀/연/남산/후곡/불땅/독자/약수/후당/성좌/오리/외방/신외방/성재/신성재/외지/내/송골/관음/백양/자라/마위/운문/지암/오동/매초/고로곡/탄곡/홍곡 |
| | | 보통 | 103 | 석경/어봉/다목/여유/이천/유곡/신지/명신/늪/점촌/풍락/갈/후신/산막/냉천/호곡소/도장/은호소/불곡/밀곡1/금강/당당/이양/단지/양곡/남곡/터전/궁감/용당/찰전곡/새양/구신지/후곡지/용산/회곡/새골/유천/갑두/죽곡/가전/외곡/영구/내영구/비건/이암/중구불/신/매남/한곡/한곡소/대계/사태곡/사태곡소/배안/원곡/덕곡/중곡/신제/굴현/가나/굴곡/효과/용두/정상/재공/성곡/점지/내곡/울능/취/소천/풍정/정골/능적/지능/신제/신/후방/도방/신방/이척소/부일/뿔땅곡/배남지/삼막/신/생골/사거/외지/동신지/약수지/당읍/선항/정상/울곡/신평/이목/내지/망풍/구지곡/차곡/신방/옥천 |
| | | 약간나뭇 | 6 | 소우곡/교곡/신지/덕곡/동강/대동 |
| | 나뭇 | 1 | 동자 | |
| | 군위군 | 소계 | 356 | |
| | | 우수 | 5 | 교동/망상/가래/비산/무십 |
| 양호 | | 285 | 골안/금구/비들/금구/용산/상무/무성/마골/금구/곡래/구장수/내장수/마차곡/삼막곡/지동/사동/개봉/독산/뒷골/송현/오가2/어은/덕곡/삼정/준골/명예/정북/반곡/덕곡/미골/월곡/상골/오곡하/오곡상/미늬/오곡중/신제/와곡/성황/골애/호암/오가1/성지상/지곡/용대/후음/가전/중방/구수/골안/영풍/도경/광현/새목/농암/금당/새/후곡1/등명/백현/후곡4/수동/범주2/후곡2/남성/사촌/화산/수철/두개/범주1/하곡/대송/석정/다항/정곡/칠풍/풍곡/점곡/삼악곡/불당/불미곡/국곡/모로곡/연방/후곡3/덕곡/촌후/월명/심원/부곡/풍곡/성자/오천/상덕/내성/덕곡/이병2/직동/인주/이병1/후곡/고곡/대밭/곡내/외화/내동/안/불곡/이곡/다락/외전/여림/구룡/녹동/구을/자림/어래/산막/원당/금곡/소로좌/하늘박/마시2/정남/가음/대사2/마시/은야/고기/귀곡/명성/비작/병비/마차/사여곡/미터/석등/곡내/사기/돌래/송곡/인동/송래/운곡/대동/오재/동산/청량/불곡/둔덕/수산상/정수/은곡/대곡/사여/신월/곡내/대곡/비호/심리곡/안못/사라곡/사라/외곡/두북/두실/시묘/도경/사답/선동/장갈/용연/중단/성평/당곡/근대/사구정/거평/문덕/구사/엔텔/부석/월곡/소달/신흥/달문/금동/덕곡/가목/풍곡/원당/무둔/대도곡/방향/계골상/서남/고곡/박사/후곡/대방/서당/압수/각곡/신방/이곡/미박/구일/안구일/하가곡/재마/신태/신덕/울수/신옥/금락/털못/아락/못골/백일/용아/평성/예수/상곡/하곡/수태/주수/계명/옥수/방양/삼정/말마/말마후/무천/미곡/금곡/행곡/장곡/변동/지곡/용생곡/재화/구라/독점/아담/못골/아라곡/범곡/사곡/새미/년덕곡/반내/아치/석목/여좌곡/장곡/소장곡/대곡/원곡/곡내/범곡/분토곡/소정곡/편덕/덕천/장야/무태/동정/감평/고래/부곡/안용아/고곡/정곡/용암/병암/복암/제궁/갈선/회곡/생치/석산/지내/지내2/지내1/학암 | |
| 보통 | | 53 | 서군/백령/성지하/내오가/정곡/무질바/분토/정곡/청산/도장/도로곡/지산/대곡/수리/유곡/북방/가곡/개곡/장기/소로우/내동/무동/내곡/기/궁울/소근/두둔/대각/나호/선곡/길마상/누곡/시곡/무검/무림/비룡/수서/사라/마곡/명곡/계한/가곡/화정/소정하/여덕/건너/도야/당말/분저/대곡/연천/불항/천곡 | |
| 약간나뭇 | | 12 | 미르골/마정/원곡/덕동/대사/상평/길마하/계골하/가곡/사곡/신/중리 | |
| 나뭇 | 1 | 신산 | | |
| 의성군 | 소계 | 638 | | |
| | 우수 | 138 | 동역/수철/방하/가중/후곡/외천/계일/농산곡/진락곡/소량/전대곡/떡적곡/실업/절골/웃못/용수곡/유동/진목/전대곡/가부곡/소배알곡/소량/오망/보안/모곡/아지곡/장척/빙계/사미/밥수곡/형계/경애보조/턱곡/절골/앞산/제원/동원/광정/쇠량/오당/오산/신의/미박곡/진박곡/지장/풍림/개반곡/무등/목곡/사구/오룡/덕은/마전/신동/갈골신/선만당/각골/도원/안호/삭시/박곡/묘곡/노매/절골/구룡/사마/군평/구연/달팽이/ | |

| 시도 | 시설관리자 | 조사결과 | 시설수 | 시설명 |
|------|-------|---|-----|--|
| 충청남도 | 청송군 | 양호 | 404 | 성곡/구고현/광전/박곡/모로/각골/청운1/명덕/모단/구서/솔티/생물/우곡/큰생물/세자곡/부영이곡/비곡/절골/뒷골/죽림/여호/반정/미력/지멜/모창/금제/어부/용봉/갑지곡/서낭당/멸골/덕봉/손우곡/어유/누룩/삼발곡/다리/저곡/마안/항서/세장/장자골/도곡/마전/안지곡/비령/세벽곡/박시곡/강산/태자암/장성/가자곡/갱지곡/한국/여득/개량곡/춘생/방동/장하/안심/내탑동/오가/장좌/수내/점골/오호/범왕/모소/신법 |
| | | | | 성조/수록곡/신곡/청애곡/상리/하이골/원흥/구룡/정자/대곡/이곡/고갑/가락곡/비전골/문의곡/후곡/손도/어분곡/후곡/세전/신/의곡/밤나무곡/행촌/신/부곡/남산지/다부곡/신적/상곡/존당/수랑/송곡/절골/갈라/지동곡/모시골/신제/오곡/서낭당/나부곡/묵방/거곡/용성/울곡/두곡/토곡/구사곡/사곡/고무곡/황룡지/녹수곡/내중암/중암/청옥/내청옥/대산/내대산/단의/송암/다적/비대/방하/내방하/용곡/비도곡/상반발/하반발지/괘지곡/골마곡/상감곡/셋터곡/죽곡/윗장곡/대곡/안지/국곡/후곡/절골/세곡/장골/뒷치곡/지곡/골안세/대갑/대산곡/웃골/내웃골/지곡/금산곡/울곡/정구미/신백곡/점나곡/구못/산바우/월물/옥박곡/금성/연골/밭골/화곡/하곡/둔디/동곡/전대/두곡/서제의/갈마/두마/머리골/성지곡/언지/신홍/화동/독점/집앞/마늘곡/마차곡/내곡/공정/은바위곡/너두/연점/거너실/개두들/한자곡/석전/골안/쇠방곡/가냥곡/임성곡/깃골/덕천/반도곡/덕곡/장제/덕천뿔/예시당/관곡/장자/소석곡/석실/덕곡/명토/머구리/지명/대곡/외곡/쌍곡/안/대동/용산/세곡/고현앞/고현뿔/노루/오새미/위마/경애/현당웃/고현/가창/이동/둔대/금강/덕곡/봉황/덕곡/가늌곡/한자곡/집앞하/집앞상/상소/소문/개야/소/신/후곡/골/운곡/외곡/성남/나방/송방/잡골/가문/가장/방창/나부/어름/빈도/빈도보조/와가/한자곡/대야/구련/갑산/신/명호/칠미/이정/이정안/구/구정/청용/육비/청노/갑장/동원/하세/지골/한가곡/봉우/뒷/딱지곡/외곡/용문/뒤미골/방우곡/화곡/하곡/복은/성지골/삼덕/소개곡/사곡/작은골/마전신/곡현/화전/답곡/노매구/구미/천동하/천동상/하곡/너들/엄현/성풍/곤평/대곡/장천/마당/불노/양지/자포/동래/피전/영하/고현/덕야/둔전/현산/큰골/산제/산두박/뒤골/구터/오봉/광현/사동/사곡/대곡/영풍/사발곡/보조/사남/사남보조/질구/장곡/한실/당곡/섬시곡/못골/후곡/가마/지초/풍부곡/십의곡/장암/모로골/곤배/용천/송곡/대곡/용정/모고/장곡/성곡/미곡/소리/조울/상곡/내산/용흥/단곡/모시곡/구운/내용암지/골안/보수곡/팔등/복곡/진골/신곡/시치곡/못골/이불골/들개곡/기치/신제/안지방구/갈전/강동/너부/고현/정곡/외곡/해방/묵/딱박곡/구곡/석원/일심/월등/대양/비봉/고암/명산/평림/내곡/광산/후곡/금곡/봉정/달제/속곡/남송/가음/사곡/석방/뒷골/청운/사곡/뒷골/검곡/대곡/동전/피촌/동산/박실/시곡/의성곡/송계곡/인바/묵곡/결촌/상곡/대사곡/세곡/원당곡/선덕/외곡/상월/상선덕/외곡/점곡/구봉/송곡/운암/이탁곡/지심곡/신안/신안/좌성곡/행할/월곡/삼박곡/세야곡/고지미/무수곡/도옥/송곡/음박곡/묵곡/지곡/상송/옥련/송현/송곡/동정/보조/탑동/못사/서당/후곡/후평보조/사계/만수/한골/신방/감나무곡/오성안 |
| | | | | 도덕/성동/방아곡/시곡/대울곡/동사곡/별그/가곡/우두/소울곡/원석/보리곡/금당/원골/대곡/안정/내안정/무룡/구제/모산/윗골/압곡/검두곡/둔두곡/신현/내신현/가남/대곡/신당곡/고사곡/배나무곡/배암곡/터곡/구늘/골안/토곡/오상/소감/머박골/공수곡/대곡/삼학/고대곡/뒷박곡/국곡/성사곡/하미나리/모내곡/서재내/대덕곡/대사미/사미뿔/순호/대곡/뿔지/나호/막골/내두/서부/중국/청울/청운2/안정/매곡/대덕/구제/송곡/용운/고사곡/도독/상인적/가곡/정승백/개상곡/구부곡/창길/죽전/풍덕/하월/하월안/가곡/방성/안정 |
| | | 제동/매사곡/공두박/사곡/불모/다박곡/소불모/토현/우곡/미나리/삼학/가매 | | |
| | | 나뿔 | 1 | 사리곡 |
| | | 소계 | 149 | |
| | | 우수 | 10 | 작두/금도곡/신평/대곡/두루곡/죽곡/대곡/웃모질/이무곡/갈머리 |
| | | 양호 | 57 | 갈비곡/마평/마곡/무시골/사리발골/못들/나기평/대지평/배추바위/가람/상봉평/하봉평/순못골/주산/추곡/간장/삼자현/당들/점곡/송아지/고무방/중리지/달정/원도동/샘내/금수곡/후곡/가래곡/범덕곡/묵방/사곡/불미골/거영곡/문거/진골/성지곡/가늌골/가산/수정들/호박골/불미골/새골/진등밀/인맛/공암/대평/득지/감곡/수구너미/뒷골/추현/가래골/고무곡/황골/장평/묵미곡/장수곡 |
| | | 보통 | 74 | 도치골/논시골/큰골/등방곡/웅곡/남개곡/골안/안머리/머리곡/길골/굿골/구미곡/까치곡/신평/달밭골/약수/못들/대곡/보은평/당골/무디골/진골/갈골/부일/가곡/이목/점골/뿔들/공골/갯골/당골/삼작곡/황정/대곡/국곡/당들/소삼자현/마정곡/기곡/삼낭곡/원곡/능남곡/장박골/고무/갈래/오음/국수/재림곡/대리곡/골안/고덕/용당/논실/못골/박삭골/중못골/소란자/대곡/지곡/생조전/장대정/만안/못골/송하지/당골/도막골/석장곡/자불골/미장골/동천/시랏골/어무곡/진시곡/오무골 |
| | | 약간나뿔 | 4 | 댕댕이/논골/당들/말미골 |
| | | 나뿔 | 4 | 원골/묵방/도도막/여우동 |
| | | 소계 | 73 | |
| 우수 | 1 | 도지평 | | |
| 양호 | 26 | 못두들/운용/아랫/향교/발매/못들/향지못/까까막골/수곡/갯골/마을곳/도당골/뒷골/용수곡/논골/연안곡/대남곡/우천/별동밭/광곡/원곡/오도곡/삼막골/뒷골/동네들/구수곡 | | |
| 보통 | 46 | 감천/뒷골/황용/수월/무창/옥산/누구/지그네미/거시막골/못곡/양향/주역/앞들/큰골/주파/서치/금학/동산령/골노달/구매/당진/뒤쓰/피밭골/골배골/본마들/조은골/옛구도실/반월형/세장골/한디/소한디/무티곡/갯대곡/분티골/강골/웃골/가래곡/광성/대교곡/독자골/양지곡/은행정/사시곡/따밭골/조곡/기와골 | | |

| 시도 | 시설관리자 | 조사결과 | 시설수 | 시설명 |
|----|-------|------|-----|--|
| | 영덕군 | 소계 | 105 | |
| | | 우수 | 20 | 중상곡/가지골/삼계/턱골/사자곡/큰골/양산/덕산/화천/계목곡/금곡/쟁암지/사곡/중화/심곡/가남곡/세류골/북곡안/보곡/이천 |
| | | 양호 | 30 | 구이/독지골/매정/행곡/달래곡/보리골/갈전/시미/뒷골/속곡/박대/뒷골/일이곡/뒷골/다리골/대곡/한골/황장/정시골/큰골/지리곡/서대실/한자곡/금곡/직곡/각낙/아곡/인량/가산/육조곡 |
| | | 보통 | 55 | 재궁/부미골/남산/꼭두곡/삼거리/자뽕골/상곡/삼계세/도룡곡/삼백곡/간곡/노물/뽕밭골/창포/답전/오일/큰골/안골/엇골/못골/베시이/중소월/구리골/가등곡/송전/뒷골/건너들/어사곡/매현/조양곡/엇밭골/너다리/국골/북곡/봉담/도곡/어분골/허무골/망골/턱골/초막골/장사곡/양자곡/땅골/옥시골/석문/요부/거무역/금치곡/신담/뒷골/선곡/못골/땅골/인천 |
| | | 청도군 | 소계 | 247 |
| | 청도군 | 우수 | 93 | 신봉/재양/금곡/연지/상곡/훈신/내곡/오복/상평/중평/뒷골/화정/고삼/생금/대능/귀곡/내동/팔치/내야/향죽/북정/일곡/내곡/상사/옥척/외골/동원/혹석/안곡/묘봉/구/명대/재대/삼영/벽수/가말/낙성/생금/병해/영전/오독/금천/송내/봉두/교산/오산/죽림/칠엽/중곡/가촌/이곡/용강/풍낙/관음/명덕/귀일/풍양/금촌/문수/칠점/자양/상당/칠골/진골/집이곡/팔조/신/고면/금곡/오동/발달하/박달상/도삼하/심곡/능묘/도삼/강입/향노/통곡/남지/회룡/구복/궁곡/입곡/동평/명대/송원/박곡/신천/관곡/고등곡/누울/월연 |
| | | 양호 | 120 | 범곡/송전/대동/진라/내진/노산/구룡/당지/후곡/신지/용지/불무/아간/용담/신지/관곡/내곡/사미/팔지/내사미/각산/운산구/신지/상곡/연지/부곡/곰티/연곡/변덕/능곡/월곡/원동/음지/구곡/가례/합박/부곡/봉비/장기/원당/성제/성곡/상장기/수월/상수월/화금/구산/안산/정해/월산/내곡/청석/신/월평/덕암/송월/극락/원당/나복/덕산/지촌/민자/남해/봉황/용곡/신/구/대곡/가곡/수덕/매기/송천/일건/구룡/수암/비조곡/가곡/울능/갈리/조곡/고자곡/우봉/꽃등/길부/금정/기암/대비/사곡1/서당곡/장등/남산/사곡2/무양/상령/범위/한테/복지/용연/용산/온막/동화/계당/모은/무등/녹등/목방/고란/금천/두룡/드네/이헌테/마당/곰태/월곡/고용/아차실/밤실/마/신지/새곡 |
| | | 보통 | 29 | 금장/하평/불목/풍녹/오목/서촌/화동/개곡/신유/김전/물골/정곡/정곡하/삼성/송곡/골곡/내고자곡/내곡/선두름/장글/칠전/위터골/독방/사곡/연하/망정/무등1/서당곡/가지곡 |
| | | 약간나쁨 | 5 | 모른골/화일/각골/구복/안십 |
| | | 고령군 | 소계 | 118 |
| | 고령군 | 양호 | 72 | 십어등/새터/백리소류지/부깃골/용홍/오리등/정지/원전/금산/지사/망금정/광산골/신기골/도장골/뽕당골/용소골/도장골/버들골/득전/갈골/웃말/웃골/가부/월산/신기/못골/상용/용기/느송골/절골/뒷골/안동골/진개울/시질/대밭/참나무골/배나골/방곡/장척/월암/마골/막방/어분골/갈현/송골/소달/안골/곤시질/사전/사읍/송림1/진등/후평/산주/합가/모사골/지릿재/장성골/해당상/상곡/수지/해당/오로골/내곡/정시질/방아실/고소/칠등/삼막/도장골/용소/반용 |
| | | 보통 | 28 | 월기/막골/호랑이골/무덤골/반수골/동촌/굴목/장자골/점안/가랑/배울/백동/덤봉/절골/이리골/봉덕/담못/가남/아랫골/구실골/박곡/거품/수자골/새나정/적촌/삼동/송촌/광도 |
| | | 약간나쁨 | 10 | 호주골/섬마/미골/여수말/미륵/범치골/기산/사부/내동/내동 |
| | | 나쁨 | 8 | 큰골/안골/집암/조정/지정/안산/옥섬/대곡 |
| | | 성주군 | 소계 | 159 |
| | 성주군 | 우수 | 35 | 골안/안골/앞뜰/칠산/차곡/중리/관석/신부/성원/서재/진골/명포2/윗골/상연/희봉/칠성/송림/새마/용암/대성/마천/유산/형곡/동원/중산/적산1/칠봉/장기/명곡/두덕/용봉/봉정/관동/유촌/묵산 |
| | | 양호 | 7 | 유촌/적산/동락/뒤영/덕산/적산2/야동 |
| | | 보통 | 99 | 막골/시비실/차동/복성/갈막/답계/돛산/광영/이정/사곡/성정/서재/안동/금곡/명포/두리/장골/덕평2/못골/해목/용골/용계/돌곡/대명/달곡/월곡/마월/진골/전골/전방/적송/작은/임천/송산/금성/서원/남창/성동/남전/외진/화음/소도/어은/어천/단산/왕자/복천/금곡/중마/행화/남전/썰물/갈밭/개정/수영/정곡/명간/가곡/추산/수남/봉양/월전/달밭/중리/나복/점복1/안산/점복2/갈매/우동/관동/문치/뒷미/후산/송리/회동/회골/신평/효동/송골/배골/덕목/계남/봉무/수정/새박골/월암/월곡/서원/죽관/봉산/필산/관정/폴모/우남/지산/모방/작촌/부인 |
| | | 약간나쁨 | 10 | 모전/신평/덕평/두부/상현/갈명/신봉/상산/사월/화령 |
| | | 나쁨 | 7 | 어연곡/송내/공장리/복산/이곡/가농골/못안 |
| | | 매우나쁨 | 1 | 송포 |
| | | 철곡군 | 소계 | 140 |
| | 철곡군 | 우수 | 7 | 성곡/삭계/반계/사곡/고전/산당지/내곡 |
| | | 양호 | 9 | 곡내/어로/가천/가산/탑곡/봉산1/방아/봉산2/찰전 |
| | | 보통 | 115 | 여의/신금/죽곡/봉계/어곡/월곡/사라/오곡/금정/한실/두무/보병/수문/공수/낙산/배태/박곡/아곡외/어부/폭포/중리/상강/문산/유강/죽곡/발령/청계/하포/망정/독죽/수암/도개/버등/땅골/물팔골/도당/수정/감정/솔티/목골/송정/불동/장원/왕방/중화/도암/완정/연화/달서/청구/안산/누록/덕골/떡막/갈금/오동/영오/미실/오산1/오산2/절골/법정/옥포/현곡/낙산/낙토/재골/황학/수정/백운/상원/칠전/용암/칠전2/송정/ |
| | | 철곡군 | 소계 | 140 |

| 시도 | 시설관리자 | 조사결과 | 시설수 | 시설명 |
|------|-------|----------------|---|--|
| 경상남도 | | | | 두묘/삼학/남원1/신흥/남원2/원당/신남원/득명/명연/기성/구호/봉암/오계지/다부/유전지/거문/복곡/절탑/응추/음곡/성항/감실/상곡/학사/무학/폭포/현곡/학산/석우/병비/골안/원곡/건지/약수/노전/상당/대송/행정1/행정2/협곡 |
| | | 약간나쁨 | 3 | 낙수/보손/회곡 |
| | | 나쁨 | 5 | 포남/중지/유등/점곡/냉천 |
| | | 매우나쁨 | 1 | 마두 |
| | 예천군 | 소계 | 79 | |
| | | 우수 | 3 | 논실/무집이/소감 |
| | | 양호 | 26 | 밤나무/옥박골/사내실/못골/인산/우망/울곡/새터골/산두박/미시골/고실/대산/승분/어등/가락/작곡/동막/행갈/담암/마천/푸젓골/동송/고실/대홍/봉화/직신 |
| | | 보통 | 45 | 능골/안석정/석정/땅골/뒷골/고개넘어/고개/나평/노사/구계/능천/두성/보곡/부초/감천/대실골/대낙골/산골/유동/참새골/신월/대야/문현/뒷골/쌍재/새터/임인들/송림/내신/원당/신당/회룡/동막/사곡/주곡/기곡/수월/만화/매창/구촌/도경/입천/풍덕/풍천/수산 |
| | | 약간나쁨 | 4 | 수용/오백이/빈숯골/무지 |
| | | 나쁨 | 1 | 여가 |
| | 봉화군 | 소계 | 36 | |
| | | 보통 | 36 | 천마/구현/토곡/석평/망도/너다리/구수골/부곡/방평/은봉/은봉골/옥골/사평/삼우실/공세동/둔지/약수/골마/숫터/옛터/음지/큰골/옛테/보라/기독실/삼동/관곡/쌍현/등자/덕골/백골/무진장/하늘/도기/골매/설매 |
| | 울진군 | 소계 | 14 | |
| | | 양호 | 5 | 뒷골/금매/음깃골/주담/후정 |
| | | 보통 | 9 | 연호/감시골/치니골/뫼단골/박시골/잘미/와수골/웃배실/매정 |
| 경남 | 창원시 | 소계 | 149 | |
| | | 우수 | 94 | 덕산2/봉산/신방/고양/금산1/고암/잉어터/남백2/절골/내감1/중방1/현천/중리/봉촌/중촌/현도/마산/월계/삼귀/상북1/남지/고산2/가포/덕동1/묘촌/유산1/유산2/수정/내포/큰골/도화골/양평/반동/심리/고현/죽전/주도/교동/목지/동전/정곡(진북)/금산/연동/정삼/대현/구석말/근곡1/입곡2/봉곡/대정/봉암2/봉암1/호산/회동1/회동2/이명2/정곡(진전)/시락/미천1/분지/원산/대량/송정/안성2/안성/평성/호계/우정/수곡1/죽암1/상곡2/상곡1/안계4/안계2/삼계/신목/돌산/광석골/백일/북부/관정/성내/서중/계덕/굴뜰골/남양2/남양1/내곡2/대장/변득/동매/두동2/두동6/전골 |
| | | 양호 | 46 | 초계신/다호/모암1/석산1/금산2/봉곡1/월백/장대/대천/중방2/내감2/동전/무곡1/병천/송촌/사과정1/완암2/덕동2/마천/군령/석곡/신촌/안골/광암/다구/진동/지산/인곡/부평/정현1/정현2/입곡1/일암1/일암2/이명1/합성/신성/신평2/안계3/안계1/감천/분동/계담/원포/소사/주포2 |
| | | 보통 | 9 | 소봉/석산2/봉곡2/달천/탑동/미천2/여양/동곡/큰두동 |
| 진주시 | 소계 | 225 | | |
| | 우수 | 14 | 상촌/중촌/당촌/내촌/포남/자매/대우/대각/대천/효동/중전/원내/도량대/도량소 | |
| | 양호 | 44 | 쪽방골/유곡/정동/동물/미르실/화동/모심/소곡/대초/웃글문/집수골/우봉/객숙/어정골/목골/하촌/도동/선동/뚝두골/운천/포실/원동/장평/절골/지화/모곡/대동/새골/초문/못골/지철1/신당/서재골/마곡/씩골/간곡/유동/기동/절골/덕진/나무터/사곡/남암/창촌대 | |
| | 보통 | 163 | 장재/하촌/각한/유계/판북/판남/호탄/상이/범윤/용소/월광/옥곡/대제곡/소제곡/이제곡/넷골/계곡/외골/이곡/대곡/안전/동방/테미골/송정/가시골/산강/대사골/밤실골/유동/정동/죽봉/봉천/봉동/삼웅/예상/강주/대방/심대/하박골/차현/가봉/우봉2/송곡/절골/상인담/석계/방아골/정곡/죽곡/속골/택동/내촌/천곡/월영/용교미/소아/가곡/양전구/도장/양전신/내기태/각골/원당/고동골/수리제/상남/금야/사령/반덕/점골/어석/서부곡/외곡/동촌/분동/숫골/계룡/시동/심신/오동/내동/북마성/방촌/동진/새령골/달골/터골/모곡/용당골/부동/화평/점골/절골/지철2/오동골/소리골/호노골/우금/평촌/허곡1/허곡3/허곡2/용지/도찬골/서지골/광석2/검암/유곡/대포/자비/유동/가정/덕곡/오곡/수리제/마진/대곡/작은골/절골/관방/남정/비석골/함곡/세곡/월이상/월이하/용신/검당/중마을/마산/아구재/청곡사/신기/사동/지내/혈암/어실/정수/철수/대암/평방/장흥1/안골/신촌/오목/불당/정촌/무동/효자/관지/추동앞/왕지/토담/엄목/홍지/갈천/신기/내울/외울/내울/팔미/시목/용산 | |
| 약간나쁨 | 4 | 교동/망금당/구리곡/장자곡 | | |
| 통영시 | 소계 | 47 | | |
| | 우수 | 6 | 산유골/영운/금평1/구촌/내촌/망곡 | |
| | 양호 | 11 | 봉전/남전/금평2/상촌2/숲곡/대촌/천개/임내/신거/대고포/읍포 | |
| | 보통 | 29 | 상촌1/하촌/상촌3/양산/선촌/동달/원평/음촌/삼화/원동/도선/동래/범송/대방골/덕치/저산/적덕/수직/전두/노산/홀리/음양지/향교/무량1/무량2/임중/예포/대당/덕동 | |
| | 약간나쁨 | 1 | 능양 | |
| 사천시 | 소계 | 86 | | |
| | 우수 | 25 | 봉전/이곡/죽전/전곡/지곡/대야곡/감곡/금곡/객방웃담/구룡/송암/계양/가천/사동/우터/구포곡/신평곡/ | |

| 시도 | 시설관리자 | 조사결과 | 시설수 | 시설명 |
|------|-------|--|--|---|
| | | 양호 | 30 | 실박/안도/외터/방골/대목골/곡내/두류언/노뒤개 |
| | | 보통 | 30 | 모정/토촌/어정곡/묵곡/화암/풍정/노시곡/신복하/용치/감골/세지골/한월/환덕/본촌/고동포/광암/원동/다섯골/신해골/숯골/오사/절골/원전/사양골/샘골/금막/성방/솔터골/원당/배낭골 |
| | | 매우나쁨 | 1 | 문화/심시곡/백산/기곡/웅곡/미곡/침곡/화암전/수청/대산/노천/금곡전/객방/조천/유천/지내/연호/관수골/간사지/신복상/덕석상/덕석하/관동상/관동하/신촌/용산/장곡/등천/한재골/앵골 |
| | 김해시 | 소계 | 116 | 점복 |
| | | 우수 | 30 | 신명/감분/우동2/우동1/하계2/오척2/용전/내룡/의전2/상곤법/청곡/산본2/하성/계동1/명동/소읍/금융/신천/안덕/장재/금곡2/천지/감내2/감내1/예안2/시례/괴정1/괴정2/덕산1/덕산2 |
| | | 양호 | 16 | 유하1/부곡1/부곡2/냉정/능동2/올하/대리큰/국제작/국제큰/국제/점골/내삼/백음/소락1/우계1/덕산3 |
| | | 보통 | 63 | 상두곡/우동3/방동/본산1/신용/새터/우계/덕암/옥천/용곡/연지/대두리/학교앞/시례1/상촌/도강/산월/토성/윗산안/용전/관동/산본1/신월/당리1/솔골/당리2/서재골/담안1/상평/담안3/상우/고모4/삼남곡/범곡2/어병/신등/모가정/수조/용덕/가영/장원/중리1/중리2/안곡/대곡/안하1/안하2/금곡1/안금/상나전/하사촌2/하사촌1/마현2/행정/마현1/참샘골/용전/소간1/여차2/여차1/우계2/광재1/장척 |
| | | 약간나쁨 | 7 | 부곡3/홍제/날안/훈옥/신기/담안2/계동2 |
| | 밀양시 | 소계 | 148 | |
| | | 우수 | 14 | 서당골/직전/내곡/내량/봉의/삼손/연곡2/내대/연곡1/조곡/자양동/응골/중촌/가곡 |
| 양호 | | 12 | 엄광1/사지/기산/이연/내금/무량원/평리/죽월/양효상/아곡/덕산/내곡 | |
| 보통 | | 70 | 교동구/용평/미전/올동/우곡/우곡2/염동/청용/칠성/덕동/대사1/대사2/오례/덕곡/정동/대방/고정/양덕/남가/남계/엄평2/다촌/서당/야지/양송정/미라/상촌/오치/발양/임양/왕정골/발음/화평윗/배람들/원당/동명/대곡/범홍/범홍/용소/지소/황새골/명포/점암/신월/자양동/봉대/약골/안골/영신/동산5/동산3/장곡/나뭇골/점동/정곡/상달/덕암/정두곡/신촌/못안/호음/구기상/소태1/두곡/조천/소배죽/인목상/팔방중/팔방하 | |
| 약간나쁨 | | 27 | 용전/화산/용포/유산2/가곡1/가곡2/구곡/곡내/도곡/신곡/저전/회곡/화평/뒷골/중리/부로숯골/부로/신법/양효하/동산2/운정/연상/서당골/고라/구기하/솔마/계양골 | |
| 나쁨 | | 24 | 상신기/현포/송악/한골위/오례안/도방/장동/유산1/신안/여수2/여수1/내매화/외매화/오곡/말방/세천/세천/외대/동산1/신술/고장골/인목하/팔방상/매곡 | |
| 매우나쁨 | | 1 | 만어 | |
| 거제시 | 소계 | 93 | | |
| | 우수 | 7 | 다대/웃말/거림/산방1/죽전1/대리/해안 | |
| | 양호 | 23 | 양정/소동/울포/송곡/고메/소량/술역1/사곡/흙치골/늘밭등/사근/오량/광리1/한곡2/중촌1/오비1/연중/연사/죽토/서면/실전/서당골/송진 | |
| | 보통 | 43 | 상덕/사기장골/용산/수월/구조라/대동/평지/억만골/부촌/학동/명사/다포/범동/산달/외간/옥산2/골말/옥산1/서상/산방2/녹산/옛등/오송골/절골/광리2/창외/덕호/한내/한곡1/오비2/중리/덕치/이목/덕곡/동편/중리/성동/송포/대곡/곡촌/장목/대금/울천 | |
| | 약간나쁨 | 14 | 지세포/산태골/덧골/오송/쌍근/양지말/방하/죽전2/술역2/학산/지석/청곡/중촌2/서리 | |
| | 나쁨 | 6 | 상동/문동/등넙/영복/귀목정/임호 | |
| 양산시 | 소계 | 48 | | |
| | 우수 | 14 | 명곡/남락골/백동2/매곡/남락골/앞건너1/사배/가산/내화/외화/지내2/위천/내석/한들 | |
| | 양호 | 6 | 주남/주진/남탁안/효감/성천/녹동 | |
| | 보통 | 15 | 명곡/소매골/호계/회현/삼용/소주/개곡/남락밖/앞건너2/사배큰/소노/상삼/정자/갈밭/초산 | |
| | 약간나쁨 | 6 | 백동1/본법/당촌/논실/포강/용연 | |
| | 나쁨 | 4 | 신명골/외송/지내/달방 | |
| | 매우나쁨 | 3 | 명연/울리/좌삼 | |
| 의령군 | 소계 | 123 | | |
| | 우수 | 16 | 척곡/수암/신전대/절골/장곡/우시곡/용소/월현/포수/남영/내곡/울리/방계/대현/지동/소화 | |
| | 양호 | 25 | 무상/오령지/개승/갑을/양천/방곡/내조/입수/신전소/평촌/선곡/유곡/이목/죽전/기본곡/성비/두곡/성황대/상신기/상태부/백야/경산/수축/단원/창곡 | |
| 보통 | 68 | 우수곡/구룡포/오감/대산/내산다/외산다/장계/운암/산상/자굴터/우곡/수부/산남/양촌/산북/곡소/사곡/중촌/마전/하촌/서술/내동/부곡/우수/원촌/원촌상/덕교/명주/문주하/문주상/삼정/보천/지곡상/지곡하/ | | |

| 시도 | 시설관리자 | 조사결과 | 시설수 | 시설명 | |
|------|-------|--------------------------|--|---|---|
| 충청남도 | 합안군 | 소계 | 178 | 여곡/공모/탑곡/미곡/보자곡/태오곡/예곡/문곡/대신/오동골/죽전/석곡/성황소/무곡/예동/무동/신기/웅곡/삼산/오척/울산/막곡/상여/익구/압곡/남곡/오목/구오목/신촌/상촌/구송산/옥동/덕천/덕천소 | |
| | | 약간나쁨 | 9 | 운곡/항수/남재/사곡/석수곡/나림/상촌/토곡/다현 | |
| | | 나쁨 | 3 | 죽곡/양동/대곡 | |
| | | 매우나쁨 | 2 | 각곡/하여 | |
| | 보통 | 소계 | 172 | 상광/광정(하)/광정(상)/도음(하)/못뚝골/도음내동/기일골/절골/부정골/연실/상곡/덕천(외동)/선왕/계터/덕천(내동)/묘동/석산(상)/석산(하)/이곡(가야)/데미기/백암/정동/태산/활곡/원마우/죽림/금천/알골/큰담/중담/영담(대)/영담(소)/고지골대/민드득/거리골/셋담/중산골/고심이/모산/미산/미미골/봉남/대배/옹당골/지피실/마흔재/뒷골/미다미/고심이/절골/오곡/오곡(대)/오곡(소)/부곡(군북)/사기절골/서재골/명지골/모로/사도/양달/봉산/골해/영운/숲안/신동/흙골/작은어석/큰어석/새작골/황사/부촌/목지/도홍/등능곡/신촌(대)/소사/대서/대사/사촌/구평림/취무/독점/옥지/사곡/이열/평기/서촌(대)/서촌(소)/입사/어령/신산/멋것골/무릉/구곡/점디골/천계/창동/강태/고실/이곡(칠서)/대치/령동/평서/양달/음달/상촌(대)/유계/아산/가동하/가동상/영동(소)/동태대/영동(대)/동태소/교동/상당골/못안/쟁미골/문도골/큰골/동암대/장동2/장동1/장암/웅수곡/오곡/부곡(칠원)/부곡(상)/호곡(하)/호곡상/곡촌/삼거리/석전/양정/달천/덕석골/산정/양촌(칠원)/기산/장수봉/무산/덕암/죽령골/양촌(산인)/입곡본/진능골/안령곡/산익/개산/부곡(산인)/대천/수동/갈전/도천/가산/외동/안인제1/안인제2/내인/어연/이창곡/부봉원곡/운봉/장승곡/삼밭/대장골/조곡/찬샘/내곡2/양촌(여항)/내곡1/대촌 | |
| | | 약간나쁨 | 3 | 모곡제2/모곡제1/도독골 | |
| | | 매우나쁨 | 1 | 부봉 | |
| | | 창녕군 | 소계 | 178 | |
| | | | 우수 | 35 | 송현/백암/우진기/옥정골/옥천/여초/초막골/남통/지경골/간적/상월/청간/세담/안신/안마실/상가복/가복/울곡/개복/운곡/대곡/관동/등산/석리/문방/모곡/초곡/정곡/방골/구학/송곡/(바깥)소림/안소림/전평/숫골 |
| | 양호 | | 65 | 말홀/물맹/상담/서재골/석현/외부/신전/성사/고개밀/대곡/제곡/영모/광산/원촌/도천/부곡/땅제곡(상)/땅제곡(하)/우천/안지곡/소곡/갈동/계팔/덕산/감골/구룡곡/뽕당골/냉천/중곡/구례동/후천/대산/연당/운봉/비퇴/매탄2/모전1/주매/구룡/천왕/옥산/대동/우만/세진/대대/진창/화북/어울/남학/회룡/관동/대초/계성/내촌/외촌/동리/초곡/신구/예리1/정곡/말골/안골/부마/큰골/막뚝골 | |
| | 보통 | | 49 | 상동/도야/홍정/뒷골/서재골/수개/청단/장곡/월미/월포1/안리/후동/어물리/명리/사리/화곡/광계/중촌/대환골/회야3/회야2/죽사/회야1/삼신/월명/소두방골(골절)/왕거름/지계/미구/숫골/하내/내동/건너마/등산/유신/동점/한골/가재골/원동/현곡2/뒷동/붉은등/온정/무정골/뽕당골2/뽕당골1/성인골/웅곡/안골 | |
| | 약간나쁨 | 22 | 허리골/절골/안골/고곡/이목/석동/미라얏/미라뒤/봉산/고지못/포강/세못/실절/회정/웃못/안어만/뒷들/새못/점등/현곡1/흔골/뒷골 | | |
| | 나쁨 | 1 | 논골 | | |
| 매우나쁨 | 6 | 시남/월하/서장가/회야/중길/강정 | | | |
| 고성군 | 소계 | 183 | | | |
| | 우수 | 28 | 내우산/틈실/월평/병산/큰골/장지/용호/배골/도동/부포/가동/영대/전골/신양기/양기/니동/용궁/월곡제2/운암/낙동하/저동뚝/웅곡하/금봉촌/웅곡상/산북/남진/신지/금곡 | | |
| | 양호 | 52 | 면전/당골/능골/제양골/세동/마전/장전/괴정/신전/침점1구/침점2구/봉밭/매촌/신리/오동/금산/분양/못골/상사/용안/옥천/상명/상좌이/월곡제1/선동/화촌뚝/화촌/당산/저연/와룡뚝/광덕/당항/석전/덕동개/버드실/월계/송박골/부곡/곤기/개운/보대/서화/신리/가부곡/큰골/당동/화당2/송정/월치1/신은/봉림2/감동 | | |
| | 보통 | 95 | 교사/이곡/독곡/미룡/산만/회룡/지포/큰골/신기/군호/두수/계전/정곡내곡/월홍/정곡외곡/사곡하/사곡상/봉현/막당골/외원/척정/불당골/비곡/고봉/고봉안/등산/망림/광산/척곡/관동/연동/방화골/소름곡/남산/발촌/영부/고시남/옥동/온수/금산소/연촌/백장골/수동/청남뚝/수동/원동/가천소/용안숫골/유전/좌이큰골/하좌이/낙동상/주평/신계/화촌물/연동/저동앞/외룡앞/용당/승강골/한밭/불당골/녹명/두호/낙정/전포/동화/도전/초곡/기전/성전/발산/골간못/위계/숲담/덕곡/청석골/법동/좌부천/범바위/숲위/매정/가룡/감정골/상원/하원1/하원2/화당1/거산1/거산2/월치2/정촌/용산/봉림1/승위원 | | |
| 약간나쁨 | 8 | 사독골/월촌/봉치/어신/용동/구현/산촌/하감 | | | |
| 남해군 | 소계 | 120 | | | |
| | 우수 | 107 | 모산/상심천/아산/신촌/외금/내금/다천2/정지/청용/보량/원천/금양/생골/원양골/강촌/수곡/뒤링개/지죽 | | |

| 시도 | 시설관리자 | 조사결과 | 시설수 | 시설명 |
|------|-------|------|---|--|
| 충청남도 | | | | /외현/금송/전도/동천/양지/물전/조전/송남/중보/우형/계경/숙호/홍현2/홍현1/홍현3/가천/운암1/운암2/평산/오리/유구/구미/배당/상가/가마/울곡1/채양/울곡2/죽전/금곡/서호하/서호상/서호동편/장항/서상/작장/중리/노구/중현/도산/회룡/우물/이어진/대곡1/도산구/도산신/광명/관당구/선원/천동/북남치/방월상/큰차면/소차면/갈화신/갈화/정대/동비구/동비신/동비/고사/문항구/모천구/모천/옥동구/금음구/용강구/문의구/왕지/수원늘/문의신/덕신/상신/동대1/곤유/당항/단항2/대벽/단항1/울도/고순/서대1/광천/사포/지족/청산/연곡/가인/대곡2 |
| | | 보통 | 13 | 대입현1/토촌/섬호/대입현2/송상/양지/정포/관당신/문항신/금음신/옥동신/남양/용강신 |
| | 하동군 | 소계 | 131 | |
| | | 우수 | 63 | 호암/관동/신촌/하곡/중서/횡계/학동/아동/매자/남성/지소/상성/탁곡/뽕나무/신월/시목1/냉정/용수골/불무곡/곡계/소녀곡/애동/양경산/물랑/남당/못치골/구노량/소송/신기우/미법/신기좌/대송/하삼천/문하/백련하/백련상/하락골/떠골/송림/감나무골/대곡/진대골/중하쌍/우북/박달/가락/지례/빙옥/상촌안/신기/미산/청용/대정/안계1/안계2/법대2/한계1/추동1/정수2/중대골/광포/용포상/용포하 |
| | | 양호 | 22 | 두곡/상덕/울동/원우/죽전/잔내/진내곡/월진/검단/성평/일기/중평/상촌/대치/마안골/덕포/금오/영천/신기/이동후/서항/화정동 |
| | | 보통 | 39 | 예원골/안심상/신안/원동/덕골/방전/사등/산구/구영/삼박골/밤피골/술상/술상머리/궁단이/지내/우동/대방골/상향/영계/서촌/서제/방화원/방화세/사평/사평논/직전/계명/중촌/두양/문암/법대1/후평/추동2/신촌/불무/숙골/정수1/양구/상촌 |
| | | 약간나쁨 | 7 | 안심하/상보/양포상/버디골/성평/신정/봉곡 |
| | 산청군 | 소계 | 185 | |
| | | 양호 | 35 | 임촌/외정/척지/상중/고황촌/길골/맷골/장박/솔티/이송골/한재물/장정/당골/원기/정생이/건는재/중남/차돌뱅이/독금/중촌/소귀/소남/상정/문대/방동/갈전/송죽/심거/외송/후천/봉두/거동/청산/연산/모례 |
| | | 보통 | 135 | 당기실/큰골/점골/운곡뒷/송경/석골/장재/모시골/불미골/가실음/살고개/중말/골안/내수/신기/상터/외동/당산/장위/은골/공소/송골/소동/단지/더무재/신기/철수/희티/송경/건지미/북동뒷/선양동/일물/철매/독직골/가마골/신촌/관정들/애물골/물방골/양촌/양촌/신촌/대현갈/황산골/어은골/뒷골/뒷골/화촌/막골/셋골/중암/원터/고촌/지심골/모래들/나복/월곡/제암골/구심개/뒷밭골/패밭골/절골/사두실/물들/밤나무골/창재/서당골/원계남/하양/쟁번들/해내/구지서/사평/가재골/도룡골/주지골/개간지/배재/순군지/웃장고개/무재골/가내실/배평전/귀머적/상밭골/말당들/짓기/양당/원리/후평/내공/담동/문물/매화정/길리/상사/옛골/아미랑/야정/진태/수탄/소이/외고/용흥/구시곡/구담/석남/명동2/명동1/덕현/가평/창안/솔가지/시매/안골/적기/내도/고치/절골/사대/머투터/내방/외방/화현/독자골/하능/재보/가린/간공아래/사정/물산/범서/장천/운용 |
| | | 약간나쁨 | 7 | 뽕어들/매곡/목상/당산/간공윗/구평/척지 |
| | | 나쁨 | 4 | 더운/실매/백운/간이 |
| | | 매우나쁨 | 4 | 동촌/성내/배양큰/구촌 |
| | 함양군 | 소계 | 171 | |
| | | 양호 | 20 | 후동/방정/신당/새머리골/갯골/삼휴/뒷골/매암/둔터/문정/화암/국계갈/사안/대공/상개평/마산/도불/숙골/하비/봉전지구 |
| 보통 | | 151 | 무술/셋골/원골/두산/삼천/범정/방지골/매당골/안방골/방곡/잡골/상백/남산/배더구/선시미/구리실/굴실/죽곡/음촌/새터/석북/도마/돌립/내마/양전/등구/록정/사구/왜야골/구시골/마상/몽룡/성배/도장골/솔티/산두상/화장골/화장골/운서뒷/상세미/문하지/동강/장고개/안골/무지리/회동/유평/판문/못골/뒷골/덕거리/국계뒤/곱고개/국계/대치/안평/옥동안/차의/매촌/던뒤/옥동뒤/솔비골/상백/갈밭골/장자골/안골/동주골/가성/하원/작동안/동산/월곡/죽곡/계곡/신영/용정/고리실/봉곡/중방/남효/거평/법정/정취/효산/반월생/마리평/보각/부야/독자/독자뒤/이문/신당/애방골/사벌/숙림/관동/중동/불당골/말터/박동/입내/도장골/석반/재너머못/삼산/초전/돌정/대대웃못/매산/꽃밭무리/상비/마음웃터/월림/거기/거양/송계/동문/삭재/다곡/월평/반정/소로/오산/월도천/아랫도천/송골/너문들/고사리/깊은골/봉정/흙두러지/신거리/상백현/하백현/평촌/동백/공새미/거망곡/구산/내천/아우평/아랫눈지/신기/후촌/둔기/새말/중촌/금당골/솔미골/반송전/마평 | |
| 거창군 | 소계 | 136 | | |
| | 양호 | 3 | 응곡(1030)/모동/덕산 | |
| | 보통 | 133 | 덕곡/응곡1/장팔1/장팔3/장팔4/세재/장팔2/죽동/정출/대한/덕골/마월/냉천/마당/가사/건너들/지내/당동/구례/성령/장들/신촌소류지/원남산/회남/남산/외장포/고대/원골/원거리/외장포2/상도평/기리골/왕생/내오/신촌/장지/한기/노현2/외룡/용초/봉산/원봉계/농산/매학/산양/원궁항/궁항/중산2/중산1/갈계/성골/내계/금곡/상천/덕거/당산1/마항1/면동/마항2/무월1/석동1/원당/석동2/무월2/주암/진산/영송/고학/고신 | |

| 시도 | 시설관리자 | 조사결과 | 시설수 | 시설명 |
|----|---------|------|-----|---|
| | | | | /고대/고대2/상울/어은/동편/장백/하고/사동/도점/지하/지실/가곡/남진1/동령/둔동/월평/전척/괘리/월포/남불/임불/춘전/진목/무릉/월곡2호/성척/월곡3호/아주/대곡/대촌/신촌/금천/자하/가천/상원/소야/비곡/수동/대현/상대/하대/외탐/신기/감악/원만/세안/양지/저전/오례/하유/예동/학산/음기2호/병산/대학/연각/동례/버지내/개재/율리/우혜/추동/송정/육산 |
| | 합천군 | 소계 | 262 | |
| | | 우수 | 81 | 압곡/남계/호미당/권빈/봉우재/상현/송림/갯들/계산/서편/인덕/시내지/양지/들목/팔십/굴평전/평촌/오리골/광산/서재골/도옥/산제/공곡/화양(건너들)/큰골/떡방/골안/내천/박곡안/도방/창동/중매/사양/점마/백정/덕봉/햇골/절골/다라/새못/안골/원두동/송기/미곡/소례/상운봉/평촌(운봉)/중회/정골/어유곡/예의곡/내초/삼곡/먹실/삼리/죽전/이암/도탄/지목골/복암/두심/섬들/목곡(중촌)/석골/합방/다공/그믐재/내사/왜안실/송정/송지/공암/황계2/사우실/조곡/팔산/노이지골/부흥골/절골/방곡/우곡 |
| | | 양호 | 74 | 가산/배풍/외안계/지실/소매/넘실/남옥/동전/약서방/앞들/두모산/진지/가산앞들/가산뒷들/화양(앞들)/가늌/목촌2/목촌1/미주말리/황새목/웃터/매촌/박곡/매호/상대/아곡/정동/장지포강/남암/염재/함지/사동/상촌/무조곡/월계/어파/큰골/외초/목곡/큰각골/오내/고오/설월/복곡/도랑골/아초/웃침실/봉두/양전/금리/소오/하판/마장/부치골/한골지/연동/장대/비기/상천/돌담이/도현/이정골/청광사/금성/한갓/오동골/황계1/생이골/대남1/사곡/버리실/대남2/월평/관음 |
| | | 보통 | 94 | 신소양/들목/내안계/서산/하용계/만대산/고송골/피말등/외곡/마량하/신평/장계/백자동/우산골/노곡/덕마령/대밭들/가재골/덕방/청계/정대/구정3/창전/금평1/상나대/모로동/정골/외동/귀봉/남동/셋담/가재/원촌/웅기터/기시기/구지동/목실/장전/수실/샘실/대암/이난이/웃담/영전3/영전2/종간이/대동/죽립/부곡/우곡(양진)/운봉/초곡/아천/한원/한원포강/염제포강/아천포강/갈골/대양이계/덕정/양산/후사포강/후사/안금/내동/배재/배실/청송골/웃골/원천/토굴/방아곡/술곡/형제봉/소내/외토/박실/내문/중문/송곡/덕진/옥동/농암/가등/울정/셋골/작은전/안봉/해월/지동/두곡/죽방이/내기2/내기1 |
| | | 약간나쁨 | 6 | 안터/장지/구사/상촌포강/가막골/조항 |
| | | 나쁨 | 3 | 안산/하부골/범수 |
| | | 매우나쁨 | 4 | 학동/가봉/가리곡/월계 |
| 전남 | 한국수력원자력 | 소계 | 1 | |
| | | 우수 | 1 | 용산(보성강) |

6.2.2 한국농어촌공사 관리시설

| 본부 | 시설관리자 | 조사결과 | 시설수 | 시설명 |
|--------|----------|------|---|--------------------------|
| 경기 | 여주이천지사 | 소계 | 9 | |
| | | 우수 | 2 | 용면/금사(장흥) |
| | | 양호 | 1 | 원부 |
| | | 보통 | 2 | 고척/신근 |
| | | 약간나쁨 | 2 | 삼합/매류 |
| | | 나쁨 | 1 | 용풍 |
| | | 매우나쁨 | 1 | 성호(설성) |
| | 양평광주서울지사 | 소계 | 9 | |
| | | 우수 | 1 | 오남 |
| | | 양호 | 1 | 도척 |
| | | 보통 | 5 | 단석/월산/대평/어은/부리 |
| | | 약간나쁨 | 1 | 향리 |
| | | 나쁨 | 1 | 홍중 |
| | | 매우나쁨 | | |
| | 화성수원지사 | 소계 | 21 | |
| | | 우수 | 1 | 대왕 |
| | | 양호 | 2 | 반월/백운 |
| | | 보통 | 5 | 낙생/청계/서량/홍부/덕우 |
| | | 약간나쁨 | 2 | 어천/기천 |
| | | 나쁨 | 8 | 일월/매화/칠리제/과림/소래/송라/버들/보통 |
| | | 매우나쁨 | 3 | 왕송/덕우/동방 |
| | 연천포천지사 | 소계 | 14 | |
| | | 우수 | 5 | 마전/기산/산정/중리/황지 |
| | | 양호 | 5 | 고모/우금/추동/금주/냉정 |
| | | 보통 | 4 | 후평/둔지/자일/백학 |
| | 파주고양지사 | 소계 | 13 | |
| | | 우수 | 5 | 애룡/금과/남방/덕계/신암 |
| 양호 | | 1 | 마장 | |
| 보통 | | 4 | 마지/발랑/기산/원당 | |
| 약간나쁨 | | 2 | 공능/봉암 | |
| 나쁨 | | 1 | 효촌 | |
| 강화지사 | 소계 | 17 | | |
| | 양호 | 3 | 길정/하점/대산 | |
| | 보통 | 7 | 길상2/길상1/인산/신선/황청/양오/난정 | |
| | 약간나쁨 | 4 | 국화/하도/고구/삼산 | |
| | 나쁨 | 2 | 하일/상하 | |
| | 매우나쁨 | 1 | 고려 | |
| 김포지사 | 소계 | 1 | | |
| | 우수 | 1 | 성동 | |
| 평택지사 | 소계 | 8 | | |
| | 양호 | 2 | 이동/기흥(신갈) | |
| | 보통 | 6 | 동막/울성/월곡/고잔/삼인동/용덕 | |
| 안성지사 | 소계 | 18 | | |
| | 우수 | 1 | 미장 | |
| | 양호 | 3 | 금광/미산/덕산 | |
| | 보통 | 12 | 용담/농촌/마둔/청용/오촌/거청/노곡/칠곡/운수/장계/용설/고삼 | |
| | 약간나쁨 | 1 | 두창 | |
| | 매우나쁨 | 1 | 만수 | |
| 홍천춘천지사 | 소계 | 32 | | |
| | 우수 | 23 | 우두/후평/원창/신매/와동/상오안/골운/생곡/청량/속초/노천/좌운/월천1호/월천2호/화동/대룡/오원/율동/추동/창봉/부곡/월운/만대 | |
| | 양호 | 9 | 조연/지내/용산/서상/우천/개운/시동/유치/반곡 | |
| 원주지사 | 소계 | 17 | | |
| | 우수 | 13 | 취병/건동/반계/고산/정산/운남/용암소류지/대안/대안/서곡/황둔/계촌/신리 | |
| | 양호 | 4 | 무실/손곡/궁촌/홍업 | |
| 강릉지사 | 소계 | 14 | | |
| | 우수 | 9 | 삼교/향호/동막/칠성/언별/사천/신왕/기곡/미로 | |
| | 양호 | 5 | 장현/경포/오봉/옥계/조당 | |

| 본부 | 시설관리자 | 조사결과 | 시설수 | 시설명 | |
|----------|----------|------|--|---|---------------------------|
| | 영북지사 | 소계 | 7 | | |
| | | 우수 | 4 | 신흥/인정/인홍/설악 | |
| | | 양호 | 3 | 거진/도원/학사평 | |
| | 철원지사 | 소계 | 8 | | |
| | | 우수 | 5 | 산명호/금연/토교/하갈/잠곡 | |
| | | 양호 | 2 | 용화/동송 | |
| 보통 | | 1 | 학 | | |
| | 청주지사 | 소계 | 17 | | |
| | | 우수 | 11 | 용정/용곡/노현/하석/사암/장동/소로/비홍/인평/부연/미호 | |
| | | 양호 | 1 | 오창 | |
| | | 보통 | 4 | 중리/한계/노산/학천 | |
| | | 약간나쁨 | 1 | 연계 | |
| | 보은지사 | 소계 | 17 | | |
| | | 우수 | 10 | 구룡/노티/비룡/박석/증상골/송평/보청/쌍암/도원/궁 | |
| | | 보통 | 5 | 석화/선지/증구지/둔덕/양지말 | |
| | | 나쁨 | 2 | 백록/터골 | |
| | 옥천영동지사 | 소계 | 45 | | |
| | | 우수 | 8 | 서대/장연/장찬/죽촌/산막/지촌/범화/누교 | |
| | | 양호 | 7 | 남평/도이/명경/어촌/오리곡/광평/오정 | |
| | | 보통 | 13 | 교동/가평/삼청/용암/마항/천곡/누동/의동/삼방/개심/지탄/강진/봉소 | |
| | | 약간나쁨 | 13 | 대전/양수/계룡곡/당수평/탑송곡/준곡/한국/목동/금산/가곡/아암/금정/용당 | |
| | | 나쁨 | 1 | 미전 | |
| | | 매우나쁨 | 3 | 농암/추풍령/원계 | |
| | 진천지사 | 소계 | | | |
| 우수 | | 9 | 사양/성대/송림/용산/무극/금석/용계/하당/맹동 | | |
| 양호 | | 4 | 신척/중도/오성/주봉 | | |
| 보통 | | 24 | 백곡/연곡/옥성/화산/무수/석장/황골/사계/용/망두골/정좌안/봉/봉천/역천/각골1/수인/가곡/마이/양덕/용성/바위암/유신/복자동/대곡 | | |
| 약간나쁨 | | 1 | 금성 | | |
| 나쁨 | | 2 | 금정/장군 | | |
| 괴산중평지사 | 소계 | 28 | | | |
| | 우수 | 5 | 방곡/철성/송면/용정/신흥 | | |
| | 양호 | 4 | 원남/지곡/신후평/이곡 | | |
| | 보통 | 17 | 연탄/영천/송오리/송티/삼기/백암1/영수/금성/이담/매전/문광/터평/소암/소수/창산/만년/덕실 | | |
| | 약간나쁨 | 1 | 신항 | | |
| | 매우나쁨 | 1 | 백마 | | |
| 충주제천단양지사 | 소계 | 33 | | | |
| | 우수 | 18 | 장저울/한두골/부연/후평/광월/목미/추평/신대/유동/비룡담/유암/용하/백곡/대미론/매곡/월립/선고/적성 | | |
| | 양호 | 6 | 대제/용당/송강/구룡(충주)/영호/백마 | | |
| | 보통 | 7 | 호암/화곡/중산/진골/모점/복성/구룡 | | |
| | 약간나쁨 | 1 | 대덕 | | |
| | 매우나쁨 | 1 | 오랑골 | | |
| 충남 | 공주세종대전지사 | 소계 | 1 | 원계 | |
| | | 우수 | 2 | 유계/영천(한천) | |
| | | 양호 | 4 | 기산/계룡/경천(양화)/요룡 | |
| | | 보통 | 6 | 봉명/월곡/중흥/평정/정안/우목 | |
| | | 보령지사 | 소계 | 30 | |
| | | | 우수 | 9 | 평리/구/수부/수지/장곡/월티/옥계/황룡/해창 |
| | 양호 | | 15 | 청천/구수/성연/야현/내현/의평/장전/대야/신흥2/신흥1/양기1/용계/유곡/삼곡2/삼곡1 | |
| | 보통 | | 3 | 죽림/옥서/은포 | |
| | 약간나쁨 | | 2 | 진죽/신구 | |
| | 나쁨 | | 1 | 신송 | |
| | 아산천안지사 | 소계 | 38 | | |
| | | 우수 | 7 | 수철/동천/신정/동암/신봉/문암/천홍 | |
| | | 양호 | 1 | 용연 | |
| | | 보통 | 20 | 미산/가해/궁평/월광/성내/문방/냉정/도고/신창/천호/발산/매주/왕림/학정/남창/성거/신월/마정/입장/풍년 | |
| | | 약간나쁨 | 7 | 신희/봉재/상성/죽산/대정/업성/양천 | |
| | | 매우나쁨 | 3 | 어룡/직산/울금 | |
| | 논산금산지사 | 소계 | 27 | | |
| | | 우수 | 1 | 수락 | |
| 양호 | | 2 | 월명/탑정 | | |
| 보통 | | 23 | 소룡/양지/고내/고합/안심/소곡/지경/석중/떠울/한천/수정골/도정골/신희/아곡/평촌/양동/입화/서당/강청/국동/유와골/성덕/현천 | | |
| 나쁨 | | 1 | 가곡 | | |

| 본부 | 시설관리자 | 조사결과 | 시설수 | 시설명 |
|------|-------|------|---|--|
| | 부여지사 | 소계 | 9 | |
| | | 양호 | 2 | 삼산/화성 |
| | | 보통 | 7 | 반산/상천/옥산/복심/가신/두곡/마하동 |
| | 서천지사 | 소계 | 8 | |
| | | 보통 | 5 | 덕용/동부/중천/서부/안치 |
| | | 약간나쁨 | 3 | 죽동/문산/주항 |
| | 청양지사 | 소계 | 26 | |
| | | 우수 | 16 | 모곡/신대(운곡)/칠갑/대박/천장/화암/신리/수정/원당1/신정/매산 /사점/관산2 /갈맷골/용천/방한 |
| | | 양호 | 9 | 적누/원용두/내지곡 /아산/도립 /은곡/관현(갓고개) /장재/안골 |
| | | 보통 | 1 | 관산 |
| | 홍성지사 | 소계 | 10 | |
| | | 양호 | 1 | 광천 |
| | | 보통 | 8 | 벽정/월암/홍양/장곡/천태/가곡/대사/공리 |
| | | 약간나쁨 | 1 | 홍동 |
| | 예산지사 | 소계 | 11 | |
| | | 우수 | 3 | 보강(대리)/옥계/상가 |
| | | 양호 | 1 | 여래미 |
| | | 보통 | 7 | 수철/방산/송석/산목/예당(대흥)/용봉/봉림 |
| | 당진지사 | 소계 | 10 | |
| | | 양호 | 2 | 항곡/당산 |
| 보통 | | 4 | 송악/전대/석문/순성 | |
| 약간나쁨 | | 3 | 은동/초대/오봉 | |
| 매우나쁨 | | 1 | 백미 | |
| 전북 | 남원지사 | 소계 | 75 | |
| | | 우수 | 52 | 임석/뒤뜰/주촌/옥계/악양/동마/고기/수송/마곡/금풍/감동/택촌1/택촌3/신계2/한사2/화정1/소학동/부흥/오류1/산수/안내(만도)/담울/성남/덕촌/서당/용산/서치/가장/음촌/매동/원곡/진기/구라/금계/금천/다산/도촌/용평/원산/만촌/목동/내담/연화/이실/태평/신덕/채곡/채동/서동/효기/구상/동화 |
| | | 양호 | 11 | 고석/내사촌/군지/구사/개금(개금실)/인홍/부흥/집촌/소석/일대/유곡 |
| | | 보통 | 12 | 공안/장안/무수/휴암/택촌2/신계1/인화/학동/오현/진목/신평/연지 |
| | | 소계 | 34 | |
| | 순창지사 | 우수 | 14 | 대산/수정/내령/난계/팔덕/강천/중암/양신/제2쌍치/금성/서마/화양/통안/청계 |
| | | 양호 | 7 | 동산/양립/대가/대방/낙덕/월정/구림 |
| | | 보통 | 4 | 동심3/동심1/외령/우계 |
| | | 약간나쁨 | 2 | 인계/지북 |
| | | 나쁨 | 5 | 동심2/죽전/죽곡/방죽골/지내 |
| | | 매우나쁨 | 2 | 구호/이산 |
| | 동진지사 | 소계 | | |
| | | 우수 | 4 | 선암/당월/금평/섬진 |
| 양호 | | 4 | 능/백산/학/대화 | |
| 보통 | | 11 | 안하/동변/서변/용/방/하쌍/부용/배달/운각/원연/신흥 | |
| 나쁨 | | 1 | 사가 | |
| 매우나쁨 | | 1 | 상서 | |
| 부안지사 | 소계 | 22 | | |
| | 우수 | 3 | 석포/개암/청림 | |
| | 양호 | 13 | 부/연/쌍구/심성/고마/동돈/남포/우동/유유/운호/사산/청호/아강 | |
| | 보통 | 6 | 운산/연정/작천/신/월평/연중 | |
| 군산지사 | 소계 | 25 | | |
| | 우수 | 15 | 대위/원우/축산/왕산/금굴/수시/중초산/북초산/성덕/요동/후곡/죽곡/강정/대동/부곡 | |
| | 양호 | 6 | 미룡/훈제/금산/신장/옥구/옥곡 | |
| | 보통 | 3 | 백석/충량/냉정 | |
| | 약간나쁨 | 1 | 옥너 | |
| 익산지사 | 소계 | 26 | | |
| | 우수 | 1 | 왕궁 | |
| | 양호 | 18 | 도촌/죽촌/부마/금성/신성/백운/입남/소룡/입북/오류/진소/송천/고창/서산/미륵(낭산)/원수/금마/고교 | |
| | 보통 | 6 | 어란/옥금/학동/홍왕/당하/초삼 | |
| | 나쁨 | 1 | 도순(용화) | |
| 고창지사 | 소계 | 33 | | |
| | 우수 | 12 | 노동/평지(해리)/도천/연화/성내/신평/신평/오산/창내/연기/삼태/백운 | |

| 본부 | 시설관리자 | 조사결과 | 시설수 | 시설명 |
|----------|-------|----------|--|--|
| | | 양호 | 10 | 청계/평지(고수)/고수/고라/석남/송곡/고성/공산/성송/상암 |
| | | 보통 | 10 | 덕립/예전/미동/양사/부귀/산정/교동/가평/수동/사창 |
| | | 약간나쁨 | 1 | 라성 |
| | 정읍지사 | 소계 | 29 | |
| | | 우수 | 11 | 신마/신성/부전/용산/북창/석우/오성/원백/후원백/신기/축촌 |
| | | 양호 | 7 | 내장/지선/입암/애당/만수/수청/홍덕 |
| | | 보통 | 11 | 구량/용호/학동/신평/노송/송월/보화/조소/금남/송배/일리 |
| | 무진장지사 | 소계 | 61 | |
| | | 우수 | 13 | 신반월/송풍/노촌/중평/신정/황금/괴목/공정/덕산/용림/필터/천천(와룡)/지소(양악) |
| | | 양호 | 5 | 신암/무풍(중산)/장남/대곡(오동)/벽남 |
| | | 보통 | 43 | 원당/군상/단양/반월/포강/구룡/연장/월포/백암/좌산/신기/지동/덕천/가정/궁항/봉암/대불/용덕/모시/입수/대불(설천)/금평/노곡/동촌/염해/개정/단평/오성/쌍용/유평/마평/동막/사계/반곡/척동/성동/우농/호병/마하1/마하2/원흥/매동/금덕 |
| | 전남 | 광주담양화순지사 | 소계 | 141 |
| 우수 | | | 58 | 금전/반곡/고시/가동/산간/우봉/세정1/대비/등용/백운/청용/신석/이만(청풍)/신리/장치/포평/정천1/정천2/도암/우치/안심/송단/동정/유천/내리/서성/삼다/가산/회룡/탄금/고읍/광주호/금현/보촌/후산읍/경상/외동/운암/담양호/월산1/월산2/대방/화방/대홍/대아/서옥/병봉/행성/대골/효령/생룡2/지동/송학/선동/지산/양동/명곡/동립 |
| 양호 | | | 21 | 옥동/안성/호암/보월/원동/마산/고가/덕촌/원강/월곡/두장/외산/추성/나산/궁암/신월/학동/고룡/용곡/평지/석문 |
| 보통 | | | 48 | 청영/해평산/벽지/권동/용강/운정/비아/교산/오봉/박곡/매월/옥산/운천/풍암/칠석2/두촌/수곡/쌍룡1/대야/금당/반산/비아/도천2/도천1/진성/진곡/가락/기룡/창교1/창교2/요기/영천/지로/용동/기곡/동산1/금곡/연산/두산1/두산2/운평/복만/대야(삼도)/해현/도야/복성/어천/평산 |
| 약간나쁨 | | | 11 | 도장/독상/축동/농안/송산/후산/성도/삼산/수원1/하남/지정 |
| 나쁨 | | | 1 | 백암 |
| 매우나쁨 | | | 2 | 정석/동산2 |
| 순천광양여수지사 | | 소계 | 47 | |
| | | 우수 | 29 | 여천/봉계1/봉계2/대복/승월/대포/산수/가장/연화/반월/취적/내동/신평/화동/행정/보령/동교/상송/운천/대룡/황길/인덕/백운/신금/망덕/차사/복곡/진월/오사 |
| | | 양호 | 12 | 대곡/해산/조화/대동/서동/죽청/용곡/용림/지본/운월/송기/평촌 |
| | 보통 | 6 | 관기/평지/연동/축내/월계/금동 | |
| 나주지사 | 소계 | 160 | | |
| | 우수 | 129 | 한수/보산/대호/칠전/청동/덕치/기동/동방/봉산/반계/상남/남석/오봉/반월/봉정/동신/교산/산계/동산/산정/박포/용교/정촌/평전/행장/봉화/신원/신정/양산/봉터/홍덕/월현/용산/월량/북두/방두/도마/송정/청용/월호/신흥/백동/갈마/사암/옥정/척포/연화/우습/금산/화산/상방/백두/대량/복용/석천/우사/대상/매동/월감/연화/동백/화정/몽송/만학/척고/영화/대각/백연/정룡/송암/신원/회룡/개정/동문/동촌/정립/송정/송림/금계/무수/대도/석교/금당(저류지)/학동/옥당/오룡/내동/도천/월곡/하치/신암/우월/연화/중월/고정/노안2/오정/장등/죽촌/태봉/태신/천석/추동/당가/유촌/제성/화지/산계/산대화/사다리/나주호/도천/강정/장암/덕립/선동/월봉/수각/각동/송현/문현/송촌/유치/장성1/박곡/유정/아세/외우/신항 | |
| | 양호 | 29 | 연화/우산/방축/방축/소용궁/용궁/신평/신기/형계/가흥/후동/영안/문동/월영/백용/신미/노안1/영안/신천/오강/신추/송림/원옥/덕동/방축/장성2/인읍/부정/옥실(옥곡) | |
| 보통 | 2 | 덕동1/만봉 | | |
| 곡성구례지사 | 소계 | 94 | | |
| | 우수 | 42 | 구성/괴소/봉정/신흥/운곡2/봉서/동산/원천/계산/만수/수평(간전면)/안읍/양천/효곡/문수/파도/용두/오미/청천/광평/하사/방광/천은/대전/상대전/난동/온난/온당/용정/사림/사두/감천/가동/도암/죽정/황사/상원/우와/신학/수평(산동면)/계척/둔사 | |
| | 양호 | 29 | 월정/근촌/죽산(적곡)/구봉/목동(고달)/뇌죽/금단/백련/만수/입석/목동(검면)/백운/운강/죽산(검면)/남양/울천/조양/성덕/황산/연화/운곡1/신촌/오동/사도/당촌/온동/온대/구만/용강 | |
| | 보통 | 14 | 원등/비등/우음/용주/유정/용봉/합강/대홍/화대/봉동/백련/전천/월평/대지 | |
| | 약간나쁨 | 7 | 금반/남계/신평/무창/산정/괴정/가곡 | |
| | 나쁨 | 1 | 방송 | |
| | 매우나쁨 | 1 | 혹석 | |
| 고흥지사 | 소계 | 46 | | |
| | 우수 | 7 | 덕중/대룡/금사/사정/원등/대강/운대1 | |
| | 보통 | 33 | 호성/등암/산당/백련/대분/하류/용정/풍도/삼신/사동/미인치/봉암/내봉/장승/대사/가화/당오/세곡/차동/미후/상대/상백/봉림/팔영/연봉2/연봉1/호덕/월악/주교1/덕촌/오월/동백/운대 | |
| | 약간나쁨 | 4 | 매곡/회룡/남성/침교 | |

| 본부 | 시설관리자 | 조사결과 | 시설수 | 시설명 |
|--------|-------|------|--|---|
| 경북 | 보성지사 | 나뽀 | 1 | 갓점 |
| | | 매우나뽀 | 1 | 도덕 |
| | 보성지사 | 소계 | 25 | |
| | | 우수 | 19 | 해경/지동/연동/칠동/학동/울어/진봉/일봉/산성/덕촌/용동/덕촌2/대동/신방/해평/도촌/화죽/임수/담안 |
| | | 양호 | 3 | 추동/증광/감동 |
| | | 보통 | 1 | 영천 |
| | | 약간나뽀 | 1 | 대곡 |
| | | 나뽀 | 1 | 덕산 |
| | 장흥지사 | 소계 | 34 | |
| | | 우수 | 9 | 성산/부안/동촌/연지/허분/운주/풍길/월계/신촌 |
| | | 양호 | 2 | 농안/계산 |
| | | 보통 | 12 | 하밭/죽청/도청/신리/가학/오도/목촌/녹원/학송/장수/하산/두봉 |
| | | 약간나뽀 | 4 | 축내/연동/양하/순흥 |
| | | 나뽀 | 3 | 금산/덕촌/모령 |
| | | 매우나뽀 | 4 | 지정/수동/어은/서산 |
| | 영암지사 | 소계 | 139 | |
| | | 우수 | 127 | 대동/남춘/사자/장암/울산/신현/큰골/방아틀/서창/목우천/송죽정/감치/동역/신호정/아래(아래방죽)/검길/가내항/영호정/신촌/마산/송내/세류/백계/용동/금강/항월/토동1/곡치/식산/지초/평유/갈곡/우정/학동/연동/태간/금동/행군/천동/어랑/이천/미남/냉천/옥봉/광암/유호/작수/덕립/백옥/서대머리/구산/봉소/동방/매화촌/만수/금천/태간/월룡/가랑/이월/월악2(월악)/금지/송내/갈마/송매/신원1/화수/백운/방축/연소재/신산/효동/항동/망월/봉호/상리/소정/부평/조감/연동/유수/당산/통정/신덕정/낙안/신마산/동호/양장1/양장2/모정/모정2/수지/월산1/호동/장사/도장/화송/청용/허교1/괴음/장동/영풍/허교2/신평/금강/태백/쌍암/안골/지소/개천(계천)/신평/광산/신태상/신태/장수/미암/산정/미촌/노송/대초/당리/울리/남산1/부암/춘동/채지/신평 |
| | | 양호 | 3 | 윗방죽/입석/울치 |
| | | 보통 | 5 | 쌍정/학곡/연보/연소/도갑 |
| 나뽀 | | 3 | 성산/성암/학파1 | |
| 매우나뽀 | | 1 | 학파2 | |
| 무안신안지사 | | 소계 | 79 | |
| | | 우수 | 2 | 고서/수곡 |
| | | 보통 | 73 | 복용/성동/대곡/용월/용암/도산/성암/봉산/청호/망월/망월동/죽산1/죽산2/삼천/용산/지장/석현/과동/안동/맥포/남양/복구/양동/남천/학산/구리/다산/사창/청계/남성/평립/도대/서호/송현/청수/태봉/이동/사마/현경/망운/해제6호/해제1호/해제2호/해제3호/해제4호/해제1-1호/해제5호/한운/송산/대울/대울2/신흥/고장/외기/외기2/구영/장교/구영2/광대/장산/산두1호/대송/후천/황금/용포/신촌/읍동/금읍/추포/신기/오상/기동/익금 |
| 매우나뽀 | | 4 | 감둔/일로2/사천/탄동 | |
| 장성합평지사 | 소계 | 86 | | |
| | 우수 | 40 | 강운/용성/강천/계동/금덕/금계/송산/유탕/장성호/덕진/성문/선동/궁구/진원/만수/신안/불정/구서양/서양/구산/연산/송계2/대곡/유정/유평/대도/석마/수각/죽림/절암/화산/신기/와룡/모암/추암/구봉/광암/백암/죽청/월성 | |
| | 양호 | 18 | 원곡2/청수/외치1/외치2/용동/수촌/죽분/학동/마산/자풍/백운/행정/통안/임곡/송계/죽산/수양/성산 | |
| | 보통 | 22 | 월천/목교/산남/동정/반곡/원곡1/송림/영천/대동/조포/월봉/모산/방축/덕령/순촌/연당/예덕/용암/용정/용강/풍정/녹진 | |
| | 약간나뽀 | 2 | 대창/달성 | |
| | 나뽀 | 3 | 석지/문암/내세 | |
| | 매우나뽀 | 1 | 수양 | |
| 영광지사 | 소계 | 41 | | |
| | 우수 | 17 | 길용/천마/대안/방축/북평/홍곡/영촌/보강/운암/몽강/영마/신기/용호/삼산/청암/불갑/용암 | |
| | 양호 | 8 | 대정/동고/장혈/명도/구내/노현/신대/계산 | |
| | 보통 | 13 | 칠성/신홍/상돈/천정/홍곡/칠곡/금곡/남산/학동/주교/평금/장등/옥실 | |
| | 약간나뽀 | 3 | 봉덕/봉양/오동 | |
| 진도지사 | 소계 | 34 | | |
| | 우수 | 16 | 성죽/송현/매향/월가/오산/사천2/사천/칠전/명술/호구/고야/길은/소포2/와우/심동/창유 | |
| | 양호 | 8 | 천망/월치/선향/수장/고길/봉암/대천/오류 | |
| | 보통 | 8 | 동외/남산/고성/도평/마산/용산/백동/내연 | |
| | 약간나뽀 | 1 | 둔전 | |
| | 매우나뽀 | 1 | 송정 | |
| 포항울릉지사 | 소계 | 59 | | |
| | 우수 | 9 | 선량/울골/방어/죽성/수정/후재/상마복/상안실/매산 | |

| 본부 | 시설관리자 | 조사결과 | 시설수 | 시설명 |
|--------|-------|------|-----|--|
| | | 양호 | 15 | 조박/오어/방산/강사/대보/지땡이/관답/송동/둔각/대재/마복/고현/청계/방화/탑정 |
| | | 보통 | 32 | 삼정(삼정리)/달천/제내/저림/천마/태평/삼정(금장리)/신리/용천/안신/반곡/기일/용연/하대/안심/회학/삼실/고지/화계/철성/다라골/기동/당곡(미현리)/상신야/하신야/남계/은천/용천/당곡(용기리)/에미/부흥/낙산 |
| | | 약간나쁨 | 2 | 보경/용곡 |
| | | 매우나쁨 | 1 | 오야 |
| 경주지사 | | 소계 | 75 | |
| | | 우수 | 21 | 양패/덕동/북군/대곡/화산곡/고척/흙곡/방내/후평/한강/입실/상보/연꽃/밤갓/송전하/송전/노곡/심원/두달/곤/동산 |
| | | 양호 | 23 | 독수골/충효/사근/옥산/밀이/용곡/소산/가척/모길/부곡/돈/품산/장천/고래/석계/화곡/대현/사라/운대/원주골/구평/금광/화산 |
| | | 보통 | 26 | 보문/허영/하동/육통/정혜/목곡/목수/산대/모화/대성/개곡/괘릉/명계/박달/심곡/군곡/내태/작동/양신/중명/물천/갈곡/분황/중방/대곡/성산 |
| | | 약간나쁨 | 3 | 하곡/송선/권이 |
| | | 나쁨 | 2 | 남사/성지 |
| | | 소계 | 21 | |
| 안동지사 | | 우수 | 11 | 건작/석방/명동/하회/한절골/위동/대곡/지동/원곡/산합/다암 |
| | | 양호 | 3 | 가곡/배방/갈포 |
| | | 보통 | 6 | 만운/신양/산곡/소산/단호/매정 |
| | | 약간나쁨 | 1 | 호민 |
| | | 소계 | 21 | |
| 구미김천지사 | | 소계 | 25 | |
| | | 우수 | 1 | 대성 |
| | | 양호 | 12 | 오봉/금오/초곡/서당/제비/가망/연지/창림/용수/송암/칠창/후곡 |
| | | 보통 | 7 | 송산/노곡/금화/대방/육성/학사/인덕 |
| | | 약간나쁨 | 3 | 직지/육관/오로 |
| | | 나쁨 | 2 | 광덕/무을 |
| 영주봉화지사 | | 소계 | 8 | |
| | | 양호 | 6 | 금계/순흥/단산/창평/금봉/동면 |
| | | 보통 | 2 | 대평/당남 |
| 영천지사 | | 소계 | 93 | |
| | | 우수 | 4 | 부/해현/오라/황계 |
| | | 양호 | 11 | 신양/화산/가천/구연/늘얼/갈미/당지/대곡(화북)/황강/방목/용천입/오수/우벌/남성/풍락/남티/왕산/매왕/하마/후곡/신(화산)/대안/효정/곽산/연지/삼부/달산/봉당/집당/황곡/선석/신(화북)/오곡/시목지/별못/천양/고려장/보두막/배암골/노방/골안/신(화남)/마골/선천/한곡/대곡(임고)/돌성곡/임고/우항/양호/서운/차당/삼포/미망/두곡/외동/범백/개/하신/황산/불/소부/대부/육평/불모/세곡/대운/우장 |
| | | 보통 | 58 | |
| | | 약간나쁨 | 11 | 탑/곡/고모/신(금호)/구룡/고경/신(북안)/신방/구로/원두평/천미 |
| | | 나쁨 | 6 | 대미/대승/숙/도유/마평/불암 |
| | | 매우나쁨 | 3 | 승일/가라/유상 |
| 상주지사 | | 소계 | 25 | |
| | | 우수 | 1 | 안룡 |
| | | 양호 | 2 | 덕곡/상관 |
| | | 보통 | 16 | 오대/홍각2/서곡/만산/오상/덕담/화달/유대/노류골/관곡/상덕/반곡/앞실/오태/지평/호암 |
| | | 약간나쁨 | 4 | 개운/보미/양지/황평 |
| | | 나쁨 | 2 | 덕가/청상 |
| 경천지사 | | 소계 | 51 | |
| | | 우수 | 6 | 내지(금당)/죽림/효갈/경천/죽안/한티 |
| | | 양호 | 13 | 운암/둔담/대맥/죽안/전평/마전2/석계/용암/도마/신평/삼풍/두봉/평지 |
| | | 보통 | 15 | 요성/구룡/마전1/청감/장안/우본/회룡/외석정/성현/덕신/마탑터/큰가산/산택/어룡/황산 |
| | | 약간나쁨 | 2 | 상락/반암 |
| | | 나쁨 | 8 | 우봉/소화/삼청/금림/먼갓/무동/이사/신음 |
| | | 매우나쁨 | 7 | 방화/별실/과곡/연화/봉정/약석/가오 |
| 경산청도지사 | | 소계 | 47 | |
| | | 우수 | 14 | 삼천/소월/침범/화강/남성현/삼신/부야/구만/구사동/불당/강정/각계/명곡/대비 |
| | | 양호 | 14 | 신/구천/옥수/연호/진촌/신한/송림/용성/대산/금곡/우산/지슬/금천/김전 |
| | | 보통 | 17 | 연/입/덕곡/신사/덕곡/철방/신당/미역/부계/궁정/하신/외촌/송내/송백/하도/사동/수야 |

| 본부 | 시설관리자 | 조사결과 | 시설수 | 시설명 |
|------|--------|------|---|---|
| 경남 | 의성군위지사 | 약간나쁨 | 2 | 남매/문천 |
| | | 소계 | 70 | |
| | | 우수 | 5 | 괴곶/동림/답하/실업/삼춘 |
| | | 양호 | 47 | 백현/알령/어미/내의/남방/창평/백학/가늌골/봉림/덧골/화본/중리/교곡/수봉/전대/독점/조곡/신계/새덕/수동/벼락/소/정곡/구룡/선안/양덕/신당/세례/연/한동/사제/사갑/모산/내송화/광덕/조산/행현/대동/용천/도관/등곡/살품/백수/가산/산정/내산정/상신 |
| | | 보통 | 11 | 산호/고매/고남/다리골/가곡/후평/각곡/금봉/매곡/기/개천 |
| | | 약간나쁨 | 4 | 조성/용암/효천/홍연 |
| | | 나쁨 | 3 | 점곡/가음/신산 |
| | 청송영양지사 | 소계 | 60 | |
| | | 우수 | 5 | 청운/감포/가창상/각산/배골 |
| | | 양호 | 24 | 묘곡/질부곡/신평/월매/장전/우질/오리골/운지곡/복사곡/이치미/못골/부곡/김천/덕재/송림/금평(공평)/진안/갈평/저동상/저동하/도곡/분터골/아랫골/화매 |
| | | 보통 | 24 | 화정/뒷골/덕성/은평/용담/가창하/조항/광덕/대원상/대원하/과대/내원당/대매이/탑구/저연/과장/목곡/연안골/오기/마우/덧골/용골/신평/대평 |
| | | 약간나쁨 | 5 | 계동/오누이하/오누이상/고현/왕산 |
| | | 나쁨 | 1 | 연지 |
| | | 매우나쁨 | 1 | 홍구 |
| | 영덕울진지사 | 소계 | 27 | |
| | | 우수 | 2 | 천을/회동 |
| | | 양호 | 9 | 화전/꼬부랑/독곡/기사/묘곡/백록/오곡/매화/온정 |
| | | 보통 | 15 | 가지밭골/양성/사암/대곡/남정/부흥/용전/봉산/병곡/영동/각리/수동/보림/부구/삼울 |
| | | 약간나쁨 | 1 | 도천 |
| | 고령달성지사 | 소계 | 45 | |
| | | 우수 | 7 | 단산/수성/도원/부동/신동/덕곡/육계 |
| | | 양호 | 8 | 사배/뒷개울/청용/거러실/신기지/아름다울/속동/윗마을 |
| | | 보통 | 20 | 연경/노홍/금봉/옥연/용홍/담마/중촌/힌곡/안일량/대평/용소/주울/안심/아시터/불당/웃골/사못/방아골/반운/구곡 |
| | | 약간나쁨 | 6 | 용연/달창/구서골/새꼬지/노수골/적산 |
| | | 나쁨 | 4 | 하빈/중화/사부골/법동 |
| | 성주칠곡지사 | 소계 | 48 | |
| | | 우수 | 8 | 백곡/금화/후평/봉림/봉화/두만/성주/인촌 |
| 양호 | | 7 | 도속/천평/평죽/각산/운산/봉화/소성 | |
| 보통 | | 18 | 대동/낙곡/학서/기곡/배야곡/작곡/송오/인강/유학/속적/지천/창평/십천/송산/석사/남계/노곡/월곡 | |
| 약간나쁨 | | 3 | 도남/용화/호암 | |
| 나쁨 | | 10 | 광대/내곡/남북/검성/매원/달서/동명/오리/곤산/자산 | |
| 매우나쁨 | | 2 | 신/내야 | |
| 울산지사 | 소계 | 83 | | |
| | 우수 | 10 | 정자/뒷골(다개)/다개(주)/천상/설못/우지곡(두산)/두돌(주)/하태평/후들/공암 | |
| | 양호 | 40 | 달골/소미하/화동/황제지2/우지곡/강양/골작못/직골/어린지/대촌/머골/두산/척과/윗골1/윗골/윗골2/곰내/은하/담뽀/관동갯/연담/반계2/반계1/저리/못안/월평/삼다리/동동지/두돌(보조)/뒷들/서너/상태평/계곡/수정/월부/창월/인보/후평/길천명촌/십천 | |
| | 보통 | 31 | 차일/달영/송정/황제지1/못안지/성지곡/오룡/다개(보조)/새못/상가/하가/들못/지곡/새정곡/조적곡/부근방/수정곡/화산/막곡/문죽/덕산/신암/수반/고련/차리/신당/아미산/복안/분곡/십천보층/구봉 | |
| | 약간나쁨 | 2 | 솔고개/오리밭들 | |
| | 진주산청지사 | 소계 | 71 | |
| | 우수 | 4 | 백암/월정/답천/평촌 | |
| | 양호 | 18 | 가봉/인담/저동/반성/하곡/가산/발산/금호/웅석/냉정/오방/동향/어욱/남성/정곡소류지/중방곡소류지/금곡/손항 | |
| | 보통 | 47 | 갈곡/송곡/성산/운천/대천/길성/칠성/봉대/사봉/움골/지수/설매/월암/용암/한치/상미/계원/솔기/지내/빅실/모고/상골소류지/병정/내정/범학/목곡소류지/내리/내리소류지/원방소류지/서당곡/대현/향양/안치골/묘산/관선/쌍정소류지/산태소류지/강효/강누/청계/목곡/자양소류지/청현소류지/도리/단계/양전소류지/울현 | |
| | 약간나쁨 | 2 | 사정/사정소류지 | |
| 의령지사 | 소계 | 38 | | |
| | 우수 | 12 | 서암/운암/천곡/석천/의령/가락/득소/예동/입사/마장/표촌/오산 | |
| | 양호 | 11 | 다사/죽전/심지하/신기/심지상/쌍실/천곡2/가수/덕암/천락/궁유 | |
| | 보통 | 15 | 대천/칠곡/추산/금등/저곡/백곡/와요/사래실/오천/두곡지정/관동/지산/방계/두곡/유곡 | |

| 본부 | 시설관리자 | 조사결과 | 시설수 | 시설명 |
|--------|-------|------|--|--|
| | 함안지사 | 소계 | 16 | |
| | | 우수 | 1 | 봉성 |
| | | 보통 | 15 | 협곡/장명/이곡/미산/사촌/명관/유현/우거/운내/문현/토현/달전/산정/운곡/입곡 |
| | 창녕지사 | 소계 | 47 | |
| | | 우수 | 11 | 말홀/퇴천/환곡/노단이/치이골/울곡/계양곡/신당/공수곡/도개/원동 |
| | | 양호 | 15 | 명덕/도야/옥천/십이리/신기/등지/장기/매탄1/모전/수장/석실/월분/구계/덕곡/십곡 |
| | | 보통 | 15 | 연화/술정/송고/화전/어은상/어은하/감동/웅골/월곡/모지/죽전/성당/봉산/장척/길곡 |
| | | 약간나쁨 | 5 | 정녕1/명전/관동/계남/유동 |
| | | 나쁨 | 1 | 연지 |
| | 밀양지사 | 소계 | 38 | |
| | | 우수 | 7 | 송진/가인(봉의)/국전/남산/성만/화봉/마홀 |
| | | 양호 | 12 | 상항/신위양/도곡/두암/금포/와지/백안/고사상/고사하/웅동/가례/서가정 |
| | | 보통 | 16 | 남전3/남전4/귀명/덕곡/정동/가산/퇴로동/퇴로서/구위양/무연/안뽕/감물/초동/봉대/소태/요고 |
| | | 약간나쁨 | 2 | 남전2/남전1 |
| | | 나쁨 | 1 | 단장 |
| 창원지사 | 소계 | 16 | | |
| | 우수 | 11 | 용동/가월/동면봉곡/동진봉곡/신리/불모산/입곡/추곡/근곡/곡안/오서 | |
| | 양호 | 3 | 우곡/학동/평암 | |
| | 보통 | 2 | 산남/주남 | |
| 서부지사 | 소계 | 141 | | |
| | 우수 | 61 | 백천/벽동/남양/가곡/석계/덕곡/목단/목곡/궁골/서릿개/후포(울포)/기와골/가랑골/외구/지진개/쌈사리/맛골/문촌/금산골/사촌/차산/아산/남해대곡/다정/석평/성현/골안/무림/봉곡/복곡/용문곡/용소2/용소1/난문/난곡/난등/시문1/시문2/영지/갈곡/내산/성하/산요/두곡/연죽/남상/노구/이어/오곡/도래도/진목/적곡/갈곡(소)/옥천/사시곡/장곡/적량/삼화/강선/목계/옥종 | |
| | 양호 | 28 | 와룡/관울/풍정/구룡/등화/사촌소/용치/송전/홍사/용산/잔드리/망구/자혜작은골/신대/신성/신흥/중대/노전하/매계/정서상/입석중/입석하/입석상/절골/서포/하동/북부/용포 | |
| | 보통 | 52 | 당산/노룡하/미룡/마당/구암/황전소류지/금곡/둔암/두량/대곡/대산/서택/가내/석계하/구월하/구월상/가마실/예동/상탑/굴포/달랑골/한개/오진열/양달/음달/중방이/큰골/대포/구평작은골/까치섬/신소/검섬/풍송골/광개/선창암/아포/염전/내금/다천/초음/장평/초양/광두/봉전/고잔/상보/고현대곡/남치/길가/송원/고이/대송 | |
| 거창함양지사 | 소계 | 55 | | |
| | 우수 | 1 | 가북 | |
| | 양호 | 2 | 죽산/상천 | |
| | 보통 | 52 | 대덕/구룡/월평/대천/공매/지곡/초동/서하/노상/서상/연덕/옥계/죽림/유령/성북/산포1/용양/화동/노현1/노현2/거창/강남/서덕/황산/무창/매산1/매산/한산/이인/진목/송변1/송변2/고척/오계/말랑들/천동/대천/당산/지산/금천/광성/읍기호/제동/생초/부산/녹동/초정/일부/대방/모덕/수월/학당 | |
| 합천지사 | 소계 | 72 | | |
| | 우수 | 17 | 장계/죽전/울곡/대암/큰골/신촌/상포/울원/송기/골안/명곡/황밭/한실/목동/중촌/대현/가회 | |
| | 양호 | 30 | 삼가/구미2/황산/하남1/막남/재못/원당2/원당3/대평2/각곡/유하1/유하2/유하3/유하/신촌2/상신/오서/제촌/두곡2/화동/황정/지다리/황정숲1/상정토/부수/무곡/상촌/백역/마당/하허 | |
| | 보통 | 23 | 성터/매화1/매화2/이천/토개/하남2/무릉4/원당1/두곡/성태/황정숲2/상부2/중부2/중정토/말미/당산/월막/명곡2/상부1/양립1/양립2/북조기/무곡2 | |
| | 약간나쁨 | 2 | 대동1/신평 | |

6.3. 시설관리자별 주요염원 조사결과

6.3.1 시군 및 기타기관 관리시설

| 시도 | 시설관리자 | 주요염원 | 시설수 | 시설명 | |
|-----|-------|----------|--|---|------------------------------|
| 부산 | 금정구 | 소계 | 12 | | |
| | | 생활계 | 1 | 하정 | |
| | | 토지계 | 11 | 중리/수내/골새/새척/석지/작장/녹동/보골/물통/남산/신천 | |
| | 강서구 | 소계 | 12 | | |
| | | 토지계 | 12 | 옥포2/신촌/방근/옥포1/화전/산양1/마음/동선/밤나무골/성북/불미골/서중 | |
| | 기장군 | 소계 | 64 | | |
| | | 산업계 | 1 | 입곡 | |
| | | 토지계 | 63 | 죽곡/무곡/연곡/큰이네트/두화/예지골/야무락/대방터/내동/내리/이양산/풍년/내덕/덕산/용소/바그달/대명/사근달/심산/뒷골/천선/개천안골/참샘골/제일/제이/문동/청광앞/청광뒷/세정/원당/덕치/정골/앞뜰/뒷뜰/뒷논골/상곡중/상곡하/상곡상/월평(하)/달산큰/지석골/가동상/두명/예림(하)/예림/서편/장골/와여/와여포장/대곡/두더곡/대곡포강/백길/입석/홍류동/석길/도독골/마지큰들/용고실/곽암/금낙곡/만화곡/성지곡 | |
| | 대구 | 동구 | 소계 | 47 | |
| | | | 생활계 | 10 | 가산/부동/신덕/동곡/오실/내/신용/신지/당정/맹기 |
| 축산계 | | | 1 | 진인2 | |
| 북구 | | 소계 | | | |
| | | 생활계 | 5 | 이곡/도곡/완전/국우/미곡 | |
| | | 토지계 | 12 | 안양/상/용곡/산곡/수방/숫골/관음/양/소금정/신락/금호/도덕 | |
| 수성구 | | 소계 | 22 | | |
| | | 토지계 | 22 | 조일/이전/서당/모산/망월/가전/대전/계곡/송곡/구라/당현/운곡/송정/내/외/내/당현/서당/옥내/팔현/원정/내관 | |
| 달서구 | | 소계 | 4 | | |
| | | 토지계 | 4 | 수전/대곡/중방/갈전 | |
| 달성군 | 소계 | 89 | | | |
| | 생활계 | 6 | 하동/청산/대일/주동/삼산/서부2 | | |
| | 토지계 | 80 | 원당/터실(명곡지)/마수/분리/분리/용문/양곡/노이/삼리/위천/상동/하동2/남동/박곡/부곡/장곡(문양지)/서부/서부1/장곡/장경/정대/냉천1/냉천/행정/전평/상원2/상원1/단산/세미들/애화/우록/묘동/기곡/터실/장명/경동/대곡/태일/무동/가실/지실/중방/선학/매낙/감문/선너/유정/강림/송촌/반송1/반송2/귀남/금흥2/만수/능전/김흥/김흥1/김흥3/사방/자오/지동/대동/대동2/음동/초곡2/초곡/유곡/성/외평/지내/부곡2/구룡/갈산/본말/태봉/대곡/고봉/화산/수리/수모 | | |
| 양식계 | 3 | 도채/마송/오설 | | | |
| 인천 | 중구 | 소계 | 1 | | |
| | | 토지계 | 1 | 운북 | |
| | 서구 | 소계 | 1 | | |
| | | 생활계 | 1 | 금곡 | |
| | 강화군 | 소계 | 14 | | |
| | | 생활계 | 1 | 김촌 | |
| | | 토지계 | 13 | 선행/박공재/신평/유수곡/돌성/삼거/북성/교산/매음1/매음2/서검/주문/불음 | |
| | 옹진군 | 소계 | 3 | | |
| 토지계 | | 3 | 염촌/서포/벗개 | | |
| 광주 | 동구 | 소계 | 5 | | |
| | | 토지계 | 5 | 소태/주남/선교/내지/화산 | |
| | 서구 | 소계 | 9 | | |
| | | 토지계 | 9 | 사동/백마1/백마2/봉학/마현/산정/만호/전평/매월 | |
| | 남구 | 소계 | 23 | | |
| | | 토지계 | 23 | 노대북/노대남/진월/덕남/향등/도동/도촌1/도촌2/압촌/지석/맹간/화장/지동/농막/칠석1/칠석3/상신/석정/광곡/옥곡/수춘/이장/이동 | |
| | 북구 | 소계 | 11 | | |
| | | 생활계 | 2 | 금곡/양산 | |
| 토지계 | | 9 | 덕의/석저/풍암/월산/평용/장동/삼각/장동/외막 | | |

| 시도 | 시설관리자 | 주요염원 | 시설수 | 시설명 |
|-----|-------|------|---|--|
| 대전 | 광산구 | 소계 | 34 | |
| | | 생활계 | 1 | 혹석 |
| | | 토지계 | 33 | 운수/선암/남성/소촌/박호/신창/단전/장수/수남1/수남2/가야/산정/외등/내등/방혜/산막/두정/가정1/가정2/광산/오룡/중산/가삼/오은1/오은2/칠성/내산1/내산2/삼화/송계/황산/복산/본촌 |
| | 동구 | 소계 | 3 | |
| | | 토지계 | 2 | 대별/광영 |
| | | 양식계 | 1 | 하소 |
| | 중구 | 소계 | 1 | |
| | | 토지계 | 1 | 정생 |
| | 유성구 | 소계 | 7 | |
| | | 생활계 | 1 | 안산 |
| | | 토지계 | 6 | 세동/송정/방동/둔곡/구룡/구룡 |
| | 대덕구 | 소계 | 2 | |
| | | 생활계 | 1 | 연축 |
| | | 토지계 | 1 | 읍내 |
| | 울산 | 중구 | 소계 | 5 |
| 생활계 | | | 2 | 장암/유곡 |
| 토지계 | | | 3 | 성안/사곡/독적 |
| 남구 | | 소계 | 6 | |
| | | 생활계 | 4 | 정골1못/정골2못/두왕/지산 |
| | | 토지계 | 2 | 지내/상계 |
| 동구 | | 소계 | 2 | |
| | | 토지계 | 2 | 갑골/홍골 |
| 북구 | | 소계 | 24 | |
| | | 생활계 | 9 | 등넘어/뒤동못/창좌/신장골/재전/만석골/뒷골/저명곡/주렴 |
| | | 토지계 | 15 | 낭골/산골/흙골/가동/무릉골하/약수/동산/새못/술구름/신성곡/셋곡/구남/불매골/물청천/연암 |
| 울주군 | | 소계 | 238 | |
| | | 생활계 | 53 | 구리(거담)/진현/추성1/외상/장곡1/장곡2/못안골/정곡/가장못/지곡지/용리/갈곡/참나무/지계곡/월천곡/울현/망해/월하곡/장곡/초천/중보못/뒷못/말랑들못/장학골/못산/지내(못안)/울림상/울림중/울림하/무능곡/못곡/주투곡/고래못/주투곡하/천곡/원들/고사골/재궁곡하/재궁곡상/지통곡/못골(도호)/원종장/지내안/지내밖/장재위(1)/장재아(2)/윗골/지궁곡/채안곡/재궁곡/울대곡/못곡/중금곡 |
| 토지계 | | 185 | 골안/황새골/곰재/황감1/황감2/새모담/샘목골/외골/추성2/토곡/태기털못/태기(기지)/옹태/큰골/새곡/물한곡/가는곡/삼박곡/새마을곡/금정곡/후곡/불당골/교동곡/평광/예동곡/하대곡/안곡/홍곡/상대곡/상순동/하순동/시비곡/서당골/어린지곡/가상내골/가산/뿌당골/대밭골/불당골/설못/골안/백천/문곡지/연동지/된박재/새못/안곡지/동작골/서당골/화산/서생/솔마뿔/화정/솔마얏/가문곡/양동/문초관/대천곡/새미곡/큰산/황새곡/사이정/소독곡/새못/세정골/범나무/강수곡/산수곡/수문지/반정/고랑수곡/누리곡/탑골/숫돌골/밤티못/안영축/아랫말/서중/암곡/산태골/동너골/암곡안/상보못/사잇골/자골/삼박골/자골부채골/상대못/포장/큰외장골/큰골/연천곡/큰골/복골/시바대/미역곡/칠조/뒷골/허지기/솔방/계땅앞/계땅윗/배내전/배내뒷/거무골/새바대/송중곡/신기말/담뒤/쌍용곡/후평/서너못/옥동/신당/상학골하/오작골/상학골/가메골/가정/후평들/새골/산막골/상전/양지/가장곡/내곡지/봉화/송내곡/재궁/못안/당곡/명동/소부당/골새/양등/건천/골안/송락골/금호곡/파도/사광/까지말(석리)/남해/모래골/갈치/하동/의성/곡내/음달/지곡/오산/순정/신기/장성못(술포못)/등여/천지/수남/연봉/상천/쌍수/세미골/하방재/상방/공암/관음곡/골안/미영밭/밭고개/구일곡/암리곡/대비곡/산현곡/백학곡/대안곡/송정/논골/새삼곡/후곡/대곡/동대곡/소곡/왕방골/하금곡/가랫골/상금곡 | |
| 경기 | | 수원시 | 소계 | 2 |
| | 토지계 | | 2 | 하광교/오목천 |
| | 성남시 | 소계 | 2 | |
| | | 토지계 | 2 | 서현/운중 |
| | 의정부시 | 소계 | 1 | |
| | | 토지계 | 1 | 산곡 |
| | 광명시 | 소계 | 1 | |
| | | 양식계 | 1 | 노은사 |
| | 평택시 | 소계 | 11 | |
| | | 생활계 | 2 | 내리/고현 |
| | | 산업계 | 2 | 팔용당/마두 |
| | | 토지계 | 7 | 칠원/청룡/사후동/아래말/새말/금암/도도리 |

| 시도 | 시설관리자 | 주요염원 | 시설수 | 시설명 |
|-----|-------|----------------------------|-----|--|
| | 안산시 | 소계 | 4 | |
| | | 토지계 | 2 | 능앞/장상 |
| | | 양식계 | 2 | 수암/북동 |
| | 과천시 | 소계 | 1 | |
| | | 토지계 | 1 | 문원 |
| | 남양주시 | 소계 | 7 | |
| | | 생활계 | 2 | 이곡/도사 |
| | | 토지계 | 2 | 새말/검터 |
| | | 양식계 | 3 | 배양/새말/숫골 |
| | 오산시 | 소계 | | |
| | | 생활계 | 2 | 원4/외삼미2 |
| | | 산업계 | 2 | 외삼미1/서 |
| | | 토지계 | 1 | 원1 |
| | 시흥시 | 소계 | 2 | |
| | | 양식계 | 2 | 마전/뒷방울 |
| | 군포시 | 소계 | 1 | |
| | | 생활계 | 1 | 갈치 |
| | 하남시 | 소계 | 1 | |
| | | 양식계 | 1 | 춘궁 |
| | 용인시 | 소계 | 47 | |
| | | 생활계 | 16 | 동진/신기/유실/소운/방아/월곡/완장1/장울/수역/상덕/맹리/이곡/가리산/남곡/지곡/삼마곡 |
| | | 축산계 | 1 | 창리 |
| | | 산업계 | 3 | 동막/중리/하리 |
| | | 토지계 | 21 | 관곡/장재미/마가/신원/갈담/당아/북리/통삼/월곡2/상동/완장2/요덕/요산/화산/안악골/시미곡/좌향2/좌향1/후동/학일2/정수 |
| | | 양식계 | 6 | 성저/동산/학일1/구백암/평창/대대 |
| | 파주시 | 소계 | 1 | |
| | | 토지계 | 1 | 초리 |
| | 이천시 | 소계 | 14 | |
| | | 축산계 | 1 | 내하 |
| | | 토지계 | 13 | 사읍/고담/대관/학암/도지/각평/진가/서경/원두/조제/본죽/용산/내석 |
| | 안성시 | 소계 | 47 | |
| | | 생활계 | 12 | 적가/신장/방죽/동신곡/추조/이현/덕봉/독정/주천/산북/화봉/월동 |
| | | 축산계 | 7 | 상삼/법전/고지/갈전/동향/장서/삼은 |
| | | 산업계 | 1 | 상곡 |
| | | 토지계 | 19 | 북좌/양협/신안/남풍/인처동/중동/인리/연하/신흥/양촌/도곡/산정/산우물/방죽/상지/호동1/호동2/가락골/밤고개 |
| 양식계 | 8 | 성은/성은2/내가천/성주/한평/설동/도화동/회암 | | |
| | 김포시 | 소계 | 6 | |
| | | 생활계 | 3 | 장능/대백/조강 |
| | | 토지계 | 3 | 고막/보구곳/양택 |
| | 화성시 | 소계 | 34 | |
| | | 생활계 | 13 | 청운/삼화/황계동/맹제/품목골/평만/앞방죽/동화/장집/앞실/대성/월문/풀무골 |
| | | 축산계 | 1 | 당너머 |
| | | 산업계 | 5 | 맨드리/요리/중거/하저/띠밭 |
| | | 토지계 | 15 | 뱅치/기안/송산/원송/상리/하길3/하길1/관리/지월/송라/자안/모즐/독골/기천3/기천2 |
| | 광주시 | 소계 | 7 | |
| | | 토지계 | 4 | 목동/매산/진우1/수동 |
| | | 양식계 | 3 | 양촌/추곡/진우3 |
| | 양주시 | 소계 | 6 | |
| | | 토지계 | 6 | 어둔/연곡/묵은/신내/도하/금바위 |
| | 포천시 | 소계 | 19 | |
| | | 축산계 | 1 | 호병 |
| | | 토지계 | 10 | 고모/치미/삼산/조치미/장암/연곡/연곡1/소회산/사정/화현 |
| | | 양식계 | 8 | 자작/동교/술다리/목욕동/명산/직천/심곡/용담 |
| | 여주시 | 소계 | 7 | |
| | | 생활계 | 1 | 역골 |
| | | 토지계 | 6 | 가시리/엄나무골/귀백(귀백2)/효지/장풍/옥촌 |

| 시도 | 시설관리자 | 주요염원 | 시설수 | 시설명 |
|-----|-------|------|--|-------|
| | 연천군 | 소계 | 1 | |
| | | 토지계 | 1 | 삼화 |
| | 가평군 | 소계 | 2 | |
| | | 토지계 | 2 | 상천/소법 |
| | 양평군 | 소계 | 18 | |
| | | 생활계 | 1 | 성덕 |
| 토지계 | | 15 | 오빈/신애/병산/사호/도곡/옥천/점골/비룡/부안/금왕/계정/곡수/광양/중성/칠정 | |
| 양식계 | | 2 | 대석/수대 | |
| 춘천시 | 소계 | 19 | | |
| | 토지계 | 19 | 옹기점말/지내/절골/메지울/송하골/사자우상/사자우하/가정/발산/추곡/가지런이/고탄/인랍/방아골/향군마을/못둔덕/오리골/갈기리/탄부 | |
| 원주시 | 소계 | 76 | | |
| | 토지계 | 76 | 귀론/웃골/우곡/적동/장전/집너머/번재/모래기/살구둑/거음대/신월랑/동막/오리현/송삼/섬재/삼목골/무네미/문막/두둑/선녀골/진양진/새래울/황골/현언/관암/보뜰지/세연/고리골/막골/평촌/샘골/동막/대미기/휴계/안골/장포/생담/송정/작동/차면/송호/분터골/산수동/고사골/갓나무골/송정/능골/조산/가래울/진점/장남/무상골/무상골하/황수골/섬뜰/염터/공룡/단강/법동/새말터/용암말/옥골/가마골/가래골/터골/칠통/소리개상/지둔/가리골/재재기/터둔/미촌/대안/도매촌/내남송/외남송 | |
| 강릉시 | 소계 | 3 | | |
| | 토지계 | 3 | 상서연/쟁골/독골 | |
| 동해시 | 소계 | 1 | | |
| | 토지계 | 1 | 심곡 | |
| 속초시 | 소계 | 4 | | |
| | 토지계 | 4 | 청대/논산/대포/외웅치 | |
| 삼척시 | 소계 | 3 | | |
| | 토지계 | 3 | 등봉/오리/교곡 | |
| 홍천군 | 소계 | 27 | | |
| | 토지계 | 27 | 장전평/골말/물걸/가쟁이/답동/덕발재/청량/삼계골/삼현/벧터/월운/후동/유목정/신대/자터/계곡/용수/홍성골/모곡/두미리/역전평/구만/북정/왓별/굴지/양수/소매곡 | |
| 횡성군 | 소계 | 45 | | |
| | 축산계 | 3 | 청용/자포/삼배 | |
| | 토지계 | 42 | 북천/내지/마옥/산수골/무덤실/본말/말미/옹골/고네미/도일/왕가래/새골/목계/도평/사재울/갈풍/새터/내추동/우북골/밀말/양촌/하궁/역골/안담/상안/덧재/새수골/당산/화동/중금/매일/농막들/백인별/배실/웃말/셋말/초당/뒷골/솔미/오미/옹고들/회진 | |
| 영월군 | 소계 | 5 | | |
| | 토지계 | 5 | 연덕/새터/나분동/평촌/금마 | |
| 평창군 | 소계 | 3 | | |
| | 토지계 | 3 | 천동/방축/거문 | |
| 철원군 | 소계 | 8 | | |
| | 토지계 | 8 | 율리/모시울/안터/문혜/내대/옹장골/오지/풍암 | |
| 화천군 | 소계 | 4 | | |
| | 토지계 | 4 | 풍산/덕둔지/오음/작은말 | |
| 양구군 | 소계 | 11 | | |
| | 토지계 | 11 | 윗말/오리개/샘골/한세골/이리/너분동/관암골/용두암/운오골/독골/오유 | |
| 인제군 | 소계 | 5 | | |
| | 토지계 | 5 | 월학/재당골/고원동/구미/의식동 | |
| 고성군 | 소계 | 11 | | |
| | 토지계 | 11 | 어천/장신/원당/오정/철통/공수골/대장동/소내미/중구터/사천/용촌 | |
| 양양군 | 소계 | 8 | | |
| | 토지계 | 8 | 서당말/방축말/매기골/숯골/인구/포매/견불/사교 | |
| 청주시 | 소계 | 161 | | |
| | 생활계 | 37 | 지복/낭성귀골/낭성절골/낭성화전하/낭성호정골/낭성안골/낭성요골/미원삼흥/미원방죽골/미원지왕이/가덕금곡1/가덕금곡2/가덕피골/가덕과밭/가덕장터/가덕징거울/남일주동/남일황청/남일농골/남일독바위/남일오리골/남일사동/문의성남/문의상구/문의어은/남이입암/남이척산/남이덕고개/남이사동/남이안골/남이수대/현도우록/현도시목/내수오리골/오창우산/오창큰말/북이새터 | |
| | 축산계 | 7 | 낭성백성골/미원훈정/가덕수곡/가덕상금/가덕원동/강내침교/북이작고너미 | |
| | 산업계 | 7 | 문의덕은이/문의품곡/문의승적골/문의목동/문의하동골/옥산봉단이/오창번개 | |

| 시도 | 시설관리자 | 주요염원 | 시설수 | 시설명 |
|-----|-------|-----------------------|-----|---|
| | | 토지계 | 109 | 정안/산정/낙가동/낭정상전하/낭정안건이/낭정검배/미원안골/미원부주리골/미원숫골1/미원숫골/미원제실골/미원오른다리/가덕귀골/남일도덕골/남일진목/남일하가산/남일독징이/문의방죽골/문의지산/문의증가울/농촌/방죽말/남이은골/남이부처대/남이비룡/남이바릿절/남이농안/남이읍지/현도상삼/현도불목이/현도선동/현도양지/현도매봉/홍골/황새울/동네안/호암/가남절/가래울/도고머리/현암/동막/강촌/숫절/피아골/송말/꼬골랭이/마래/뜯새/소래울/방죽골/신정/송절/주봉앞/부대앞/오송원터/오송안골/오송요골/오송섬바위/오송동림골/강내부랑/강내저산/강내유두/강내송우/옥산안골1/옥산안골2/옥산송화골/절골/주중/봉정/오동/내수외수/내수범덕/내수영산/내수당진/내수비룡/내수영재뜰/내수안말/내수인평/내수우산/내수물방아/내수탑전/오창강당말/오창장골/오창비골/오창산정/오창중리/오창한고개/오창산수동/오창시동/오창두문/오창어리골/북이천수/북이서당/북이새누리/북이대단/북이탑선이/북이선암/북이호명/북이분터골/북이은성/북이결칭이/북이모암/북이복개울/북이다락말/북이대뺨/북이신촌/북이문의기/북이송정 |
| | | 양식계 | 1 | 오창가좌울 |
| 충주시 | | 소계 | 52 | |
| | | 생활계 | 5 | 석포/농촌/거리/선당/본평 |
| | | 산업계 | 2 | 원당우/석우 |
| | | 토지계 | 45 | 관주/금제2구/금곡/목수/미륵/동산미/삼방/미락/원사락/풍덕/울곡/봉천/유동/은행정/함박골/대소1/대소2/수주/가정/독동/내용/방추/송암/향촌/가신/산막/삼당/월탄/품무골/신구실/느령골/질가마골/대강/소강/용천/계척/독동/탄방/직동/원곡/목골/상촌/대곡/풍무골/송곡 |
| 제천시 | | 소계 | 36 | |
| | | 생활계 | 11 | 마촌/둔전골/절골/한천/절안/새방아다리/독점재/동막골/입석/시곡/귀사리 |
| | | 축산계 | 2 | 공전/위실 |
| | | 토지계 | 24 | 솔터/취실/서무니/막음골/안간지/싸리재/절골/못주골/갓나무골/못골/고모동/작은명/미실/지심골/노항/도전/차골/선립/느락골/공제/풀미/뒤실/안말/송한 |
| 보은군 | | 소계 | 42 | |
| | | 생활계 | 4 | 월고지/어용골/차정/대안 |
| | | 축산계 | 2 | 집너머/갈전 |
| | | 토지계 | 36 | 분덕/홍골/셋터/웃골/구리목/산지골/상판/북암/봉비/한신/절골/상장/대양/오리골/망우리/목골/독징이/서원/서당골/교암/거현/오정/성리/진골/신문/오동/건천/수적골/도적골/절골/큰골/목골/아시/동화/질골/골안방죽 |
| 양식계 | 7 | 의평/현리/오룡/흔흙/오리/함박골/와정 | | |
| 옥천군 | | 소계 | 62 | |
| | | 생활계 | 10 | 동안/매화/귀현/궁촌1/월남/대성/강청/계촌/죽촌/하동 |
| | | 축산계 | 3 | 서대/향곡/접산 |
| | | 산업계 | 1 | 말당 |
| | | 토지계 | 41 | 교동/옥각/이평/세교/학촌/만곡/화일/소야/도이/동대/오덕/월외/궁촌2/구음/대안/망월/화동/못안/참실/브르실/집마골/목동/덕지/예실/장화/개심/대동/원동/지탄/마음/동오/중곡/갯골/자모/중약/환평/고갯골/떼방골/명지동/농골/늘터 |
| 양식계 | 7 | 의평/현리/오룡/흔흙/오리/함박골/와정 | | |
| 영동군 | | 소계 | 54 | |
| | | 생활계 | 6 | 에미실/신항/대죽/당곡/삼정/가곡 |
| | | 축산계 | 1 | 지댕이 |
| | | 토지계 | 46 | 산익/반곡/도리비/탑선/십원/사동/하가/천작/한곡/범화/청화/용산/큰골/달박골/난곡/도동/안화/신탄/작점/구리기/지산/파밭골/장척/내오곡/사야/낙천/대해/소죽/교동/두릉/내만/괴목/입석/광소/서곡/태곡/조령/순양/수동/불당골/상시/명덕/단전/옥계/법곡/명천 |
| 양식계 | 1 | 구촌 | | |
| 증평군 | | 소계 | 8 | |
| | | 생활계 | 1 | 바위골 소류지 |
| | | 토지계 | 7 | 내성동 소류지/정안 소류지/가장골 소류지/미암 소류지/탄터 소류지/서동 소류지/송정 소류지 |
| 진천군 | | 소계 | 38 | |
| | | 생활계 | 9 | 지장골/트미실/개미실/안구말/대밭골/안적골/막골/밤나무골/마차 |
| | | 축산계 | 2 | 가척2/사골 |
| | | 토지계 | 28 | 원양/늦절/석박/성암/금암/부창/양화/사곡/윗미력골/대낙2/호내기/대낙1/어은/은탄/상대음/한티골/적징이/장골/오데골/유곡/성터/반지/칼산/미리실/세산/절터골/탑골/원대 |
| 괴산군 | | 소계 | 54 | |
| | | 생활계 | 8 | 향동/원풍/송우/비곡/문법/개명골/사담/상촌말 |
| 음성군 | | 토지계 | 46 | 정용/황골/오가/추점/방곡/조곡/장암/울전/분지/내용/울곡/아미동/유평/전법/양곡/검단/음촌/평단/마향/어룡/금평절/등고개/구암/성산/이동/도근/고자배/수작골/봉성/부흥/동막동/둔기/송오/노동/방죽/시동/상리/안골/내곡/귀농/장개울/도룡/말림안/사현/대곡/세곡 |
| | | 소계 | 47 | |

| 시도 | 시설관리자 | 주요업원 | 시설수 | 시설명 |
|-----|-------|------|---|--|
| | 단양군 | 토지계 | 47 | 생골/강당말/큰밭/남천/주주골1/윗가래/제수리/문부실/장구실/맷골/큰골/오랫말/후평/가산/구정/서당/송곡/야동/대곡/가동지/제촌/덜리기/대촌/가산/상곡/김장골/용두미실/대정/능동/용대/방죽말/문앞/배넬이/지부내/임오산/능안/차곡/다락개/중생/거일/행군이/영촌/구라우/문촌1(오갑)/늘거리/문암/오궁 |
| | | 소계 | 14 | |
| | | 생활계 | 3 | 각기/파랑/두항 |
| 충남 | 천안시 | 토지계 | 11 | 심곡/우덕/어의곡/도곡/배골/삼곡/구익동/사이곡/우무실/황학/기동 |
| | | 소계 | 51 | |
| | | 생활계 | 11 | 유량/안산/동막/지산/두지/자오곡/자매/안무중/강당골/차중/갈산 |
| | | 산업계 | 3 | 구룡/겹사/화원 |
| | | 토지계 | 31 | 구성/상암/오목/신월/도래미/방축/요골/안역골/원통/자은방/미력산/상동/백자/탑골/관성/삼성/석항/수입/밤고개/무내미/상덕/행암/덕성/초봉/죽계/송정/상장/차여/도명/중리/가좌울 |
| | 공주시 | 양식계 | 6 | 무상/셋골/성성/금배/부대제1/부대 |
| | | 소계 | 68 | |
| | | 생활계 | 1 | 명곡 |
| | | 축산계 | 1 | 만년동 |
| | | 토지계 | 66 | 쇼골/발지울/안골/점촌/막골/한자리/신달/문금/작은골/원골/원신흥/남월/수작골/원밭양/웃고개/핏세울/초봉/복통/반송/웃삼각/절골/백골/안영1/안영2/산골/남산/송곡/유하/대학/우와동/봉곡/상봉/중장/하대/홍두개살/등대골/양화/밀머리/공암/불장골/승조골/마암1/마암2/온천/창말/동막골/오얏골/갈마제/어물/양지말/사현/대산/방문/상서1/반촌/방홍/신영1/신영2/화월/화월/산소골/집터/대중/귀암/오름실/선학 |
| 보령시 | 소계 | 67 | | |
| | 생활계 | 5 | 삼시도/학성3/송학1/송학2/장적골 | |
| | 축산계 | 1 | 제석2 | |
| | 토지계 | 59 | 원평/송정/이천/명암/화망/보령2/보령1/보령3/마강/봉당1(원당)/봉당2(도랑당)/연지2/소성2/소성/영보1/영보2/대관1/탑골/대관5/응포/대관2/수연골/오포/수청동/하만3/학성1/학성2/사호1/사호2/공포/원죽/성당/의평2/의평1/장산2/황룡2/명대/옥동2/옥동1/소송/양기2/월계/금암1/금암2/통점/야룡/주야1/주야2/유곡/중산1/송림/중산2/창암/삼곡3/절골/과제비/사기점골/절원골/신대 | |
| 아산시 | 양식계 | 2 | 옥계1/삼계 | |
| | 소계 | 26 | | |
| | 생활계 | 1 | 웃바골 | |
| 서산시 | 토지계 | 25 | 새터/갈월/산골/외암/수철/안공수/창터/능탁골/세나리/황골/가락바위/갈산/소동/신희/신왕/달보기/쇠골/도산/석당/원당/읍내/창암1/창암2/행목/남성 | |
| | 소계 | 32 | | |
| | 생활계 | 9 | 온석/축자계/운산2/팔중/산지/중들/사좌/넷골/대곡 | |
| 논산시 | 산업계 | 1 | 기은 | |
| | 토지계 | 22 | 오지/화곡/운산1/영탑/당울/산동1/산동2/황도곡/배람이/황곡/토곡/사양골/혹석/개암/봉전/서당/금학/학림/덕송/신대/환성2/왕정 | |
| | 소계 | 49 | | |
| | 생활계 | 2 | 왕암/산터골 | |
| 계룡시 | 토지계 | 46 | 옥골/구상동/상봉/외송/소중/유동/등당골/장탑골/송대이/덕지미/승동/뒤죽골/구야/옥골/산성/월오/세점/왜동/상도/상도/검정/진동/대우/학당/당골/덕암/점동/현들/일음골/덕목/백촌/무수/빈골/오산/남산/섬적골/뒷목/산직/여수고개/고말/석서/절골/삼재/세목/삼전/넘성골 | |
| | 양식계 | 1 | 죽림 | |
| | 소계 | 7 | | |
| 당진시 | 토지계 | 7 | 구래실/입암/방죽안/장자동/하산명/상산명/멘제 | |
| | 소계 | 31 | | |
| 금산군 | 생활계 | 24 | 송정/용연/동산/사근절/초락도/신동/도산/매방/산성/덕삼/원골/봉성/수당1/원당/수당2/사관/덕마/신시/다산/청용/백석/양유/잣디/화전 | |
| | 축산계 | 3 | 구룡/골정/백곡 | |
| | 토지계 | 4 | 대덕/난지/절골/삼용 | |
| | 소계 | 82 | | |
| | 토지계 | 80 | 원죽/백골/상짓말/셋골/거푸질/보터/월산/가락/가래울/모단/오룡/상탄/송현/소란재/가치리/석두/배미실/하신/암질/수당/토성/안골/금성/나천/내탑/양양/가정/잣터/가덕/관천/이정/양곡/목골/상구지/학곡/미곡/금고/안의/노티2/노티/현내/송림/어은/시드물/관산/통점/안골/황곡/사미/황봉/호미/삼태/홍도/금평/역평/명고동/소터/사정/원석동/성곡/소래/성곡1/목골/방중/다리골/지방/장대동/갈골/답곡/학평/수영/백암/용지/미삭/셋터/마음/남산/서대/수통/오상 | |
| | | 양식계 | 2 | 민제/추정 |
| | | 소계 | 82 | |

| 시도 | 시설관리자 | 주요염원 | 시설수 | 시설명 |
|-----|-------|------|---|--|
| 충청 | 부여군 | 소계 | 93 | |
| | | 생활계 | 18 | 상홍/상둔/하둔/수신/하북/신기/해치/산저/안동/유곡/당곡/오량/방죽골/군사/발티/모곡2/모곡1/새탑2 |
| | | 축산계 | 13 | 반학동/대양/망해/문신/갈은내/수량/일유/내동/상천곡/중천곡/오덕/안현/신기 |
| | | 산업계 | 1 | 새터말 |
| | | 토지계 | 61 | 용정/합양/오수/수목/부암/하홍/조령/내중/육가/가덕/반교/화성/서운/저동/등촌/녹간/마전1/마전2/묘원/울치/현암/환희동/무량곡/상기/차동/세동/대선/진곡/금천/하지/두현1/두현2/수철/만지/시남/청등/내성/초왕/구교/세동/발산/비동/원우/상항/백티/등애/상용/유촌/합하/귀덕/신암/상송1/토정/반조원/화수/정각1/정각2/청용/응평/새탑/소사 |
| | 서천군 | 소계 | 12 | |
| | | 생활계 | 1 | 호암 |
| | | 토지계 | 11 | 죽촌/마명/명곡/은곡/중천/산천/성내/성북/남당/장포/원두 |
| | 청양군 | 소계 | 61 | |
| | | 생활계 | 9 | 방축/안부동/탄정/농소1/수석/무술/산정1/합천/장계 |
| | | 축산계 | 8 | 지푸실/후동/압술/용마/용마2/고실/큰골/여술 |
| | | 토지계 | 44 | 사기점/적누/장승1/여우실/외실/사라동/정계/소주골/후덕/영곡/양지/미동/추광/추광2/장수동/광금/이화/상갑/상갑2/농소2/농소3/백곡/대박/중철/기평/외직/내직/상장/중추/수단/백곡/터골/온직/봉암/정자/수정2/수정1/용당2/산동/구재/작은원골/원동/중목/느랭이못 |
| | 홍성군 | 소계 | 35 | |
| | | 축산계 | 11 | 공수/산성1/산성2(별티)/원천/중촌/상항/어사/내동/신리/중리1/마온 |
| | | 토지계 | 24 | 역계/서당골/연골/신평1/신평2/산성3/박동골/월현/평티/고기/소리개들/반송/호천골/장곡/대울/장신/읍내/무량/평리1/평리2/공리/중리2/부기1/부기2 |
| | 예산군 | 소계 | 19 | |
| | | 생활계 | 1 | 사천 |
| | | 축산계 | 5 | 광시/장신/은사/마사/대천 |
| | | 토지계 | 25 | 반곡/큰떡방/벗떡/그물목/합산/방포/절골/참새골/춘산동/지루지/누동/진산/인창/당암/두야/산지골/법산1/소근2/모항2/반계/당산1/당산3/포지1/외포/포지2 |
| | 태안군 | 소계 | 46 | |
| | | 토지계 | 46 | 장천/어두/작지/우목/모과/석산/삼산/능내/신덕/갈마/숙호/중인/호동/오리/장동/외절/비아/한절/만지/안심/방마/객사/원색/봉곡/가린/덕촌전/복당/오공/사동/산계/금상/무릉/재전/상중/오산/대홍/칠정/하회/양마/두현/만성/후곡/부동/제방/내동/로강 |
| 전북 | 전주시 | 소계 | 46 | |
| | | 토지계 | 46 | 장천/어두/작지/우목/모과/석산/삼산/능내/신덕/갈마/숙호/중인/호동/오리/장동/외절/비아/한절/만지/안심/방마/객사/원색/봉곡/가린/덕촌전/복당/오공/사동/산계/금상/무릉/재전/상중/오산/대홍/칠정/하회/양마/두현/만성/후곡/부동/제방/내동/로강 |
| | 군산시 | 소계 | 75 | |
| | | 생활계 | 17 | 읍내/남산/월하/신관원/원관원/철봉/안정/초산/칠거/수심/수철/외촌/반곡/외곤/등동/신기/자양 |
| | | 축산계 | 4 | 백촌/내무장/우유/서지 |
| | | 산업계 | 2 | 구곡/신당 |
| | | 토지계 | 52 | 안정/거척/장군/지곡/원당/옥정/척동/상평/연병/옥산/망동/당북/한림/죽동/원우/송림/불곡/칠천/축산/계남/유남/유곡/황제/침동/남정/미산/선달/석곡/공청/영창/신용전/서수/복우/외무장/홍법/방령/원충량/아촌/금당/아산/월곡/창암/동요/기린/대명/창안/산곡/개야도/신시도/수라/남동/삼불 |
| | 익산시 | 소계 | 111 | |
| | | 생활계 | 32 | 서성/덕기/하남/원봉/송정/상동/하동/간이/순풍/백장/동신북/성남/신정/유성/진사/학동/유점/신평/천호동/천호/관연/성치/이평/상용/하용/월곡/금곡/진기/수양/신왕/사결/화배 |
| | | 축산계 | 6 | 하남/봉암/앵금/학평/용호/두무 |
| 산업계 | | 4 | 호천/상석/중리/도화 | |
| 토지계 | | 69 | 사곡/모인/석치/석교/신왕/하왕/하정/하조/신평/금곡/성림/외우/어등/죽/장고재/장점/입동/서방/대마/동산/회선/장전/외두/마산/우무/누항/덕곡/화산/신촌/대정/교동/연동/상계/송곡/구곡/양촌/신기/서편/기양/향산/구룡목/학동/각동/상방/동촌/후암/사정/외/내/발산/기양/근남/가좌/금곡/신사/염곡/동별/상정/양곡/동화/신동/원정/노적/갈전/창평/상하다/금은조/연동/죽정 | |
| 정읍시 | 소계 | 196 | | |
| | 생활계 | 9 | 광조/남영/피항/동곡/녹동/신순촌/석정/은석/사적 | |
| | 축산계 | 2 | 대덕/괴동 | |
| | 토지계 | 185 | 정일/오정/용흥/군대/천곡/치/신평/부암/실봉/대암/음성/향제/당현/삼산/동월/조월/평점/석산/서당/어구/송학/금봉/부부/회봉/신곡1리/신곡2리/육리/요동/연정/연지/소포/원백산/이교/탑성/북홍/금당/서읍/보상/신 | |

| 시도 | 시설관리자 | 주요업원 | 시설수 | 시설명 |
|-----|-------|------|-----|--|
| | | | | 선/마정/용소/반주/압곡/용암/등천/백년/만화/산정/제내/송정/수암/덕곡/양동/마석/독동/안당/봉양/대동2/송학/대동1/구룡/한정/모촌/두암2/두암1/광산/소원/신천/신정/당덕/신중/강고/양지/음지/청용/학정/입석1/입석2/탑립/은선/제내/성넘어/후지/성지골/가정/장문/천치/동죽/학전/상학1/상학2/괘망/신기/용전/배장/용두/산배/무릉/화랑/주산/요동/대지/우산/덕촌/갈마/여숙/박동/천오/청석/궁사/하중/상중/천애/독양/신성/금성/태서/신지/승방/관봉/호리/소관/오공/원삼/오주/가락/진홍/진농/산지/소계/순촌/갑산/화농/천곡/대포/천촌/유치/풍촌/수천구/수천신/수락/수암/매당구/대정/매당신/내동/우동/영삼/상산/성칠/칠석/농원/내칠/용호/용이/송월/제내/두립/상백/와우/상두/암소/부곡/옥축/석탄/관계1/관계2/수만/매죽/북당/방하/유곡/정량/적곡/농골/지급실/만병/업계/상두/진계/홍용/주곡/이치/내목/외목 |
| 남원시 | 소계 | | 215 | |
| | 생활계 | | 3 | 왕정/상정/주촌1 |
| | 토지계 | | 213 | 불당/내제/백곡/후치/울치/산곡/미동/고산/하갈/가장/후곡/노암3호/노암4호/봉대/주촌2/가장/수절/행정/덕산/옥립/동천/용산/준향/장동/가동/숲몰/탑동/권포/불당/임리/신기/매요/점촌/가산/방현/양촌/오리내/배덕2/덕안/낙덕/배덕1/은송/용궁1/용궁2/장길/신평/성적/외석/산정/장사/등동/유산/포암/갈촌/유포/신유암/가장/한천/방평/부석/송계/심동/곡내/숙우/진동/양촌/상양/두곡/백평/수촌/옥금/개동/갑산/동내/동지/양가/태동/혹송/언이/지사/각궁/구곡/정곡/금지/장포/양치/검안/손동/영촌/연산/신촌/세전구/마암/이연/청용/제천1/제천2/왕제/모사/여월/내기/매촌/상동/도곡/수흥1/수흥2/비흥/택촌/옥전/평촌/덕동/산촌/입암/입암신/강촌/강석/번덕/방동/월산/금탄/광동/가랑/보통/등산/방산/월촌1/금강2/노촌/감동/월촌2/월촌3/월촌4/분저운/운교신/지사/장전/길곡/알길/삼곡/노봉/서도/수촌/계동/소곡/방축/수동/구술/어은/덕평/계명/준향/노구/대산1/오류2/거자/양선/장촌/연화/최금/초지/신동/제립/심곡/내향1/내향2/술계/외향/성락/갈골/침동/이곡/월석/요동/산수/조동/오촌/외동/내동/금곡/내기2/내기/강기/신곡/양가/가정/과리/오치/입촌1/입촌2/효촌/용치/봉대신/인풍/매산/청계/오산/송리/부동/부동신/울동/허황/중황/삼화/입석상/입석하/사창/덕곡/취암/상우/성산/자래/연실 |
| 김제시 | 소계 | | 89 | |
| | 생활계 | | 8 | 평고/응/관/통수/백자/후백자/침자/허천 |
| | 축산계 | | 13 | 노/무수/북방/부교/마교/외/내/시아/선/상학/상영등/옥산/삼원 |
| | 토지계 | | 68 | 대리/대덕/백학/신정/상오/덕조/봉곡/난봉/묘암/유/우산/명덕/석정/부/진목/연지/마항/군요/왕립/호미/반교/반지/양상/송삼/신기/순지/동을/오지/신모/여막/호/대청/큰석동/작은석동/당/어진/지장/목련/석동/울산/호/장성/서목/연지/외곡/운수/묘농/고산/독학/문수/매산/상교/남양/학성/남성/진천/주을/소용/선동/산수/금화/상화/밭터/은곡/반곡/유산/용정/어유 |
| 완주군 | 소계 | | 144 | |
| | 생활계 | | 4 | 신보/천호/나복/남동 |
| | 축산계 | | 1 | 정동 |
| | 토지계 | | 139 | 망골/후정/제촌/탑/신촌/관음/만동/옥동/전강/목동/구암/신하/봉암/용암/제상/범북/은하/구호/추동/산정/울소/설정/운수/척동/목단/성뜰/금성/초당/신당/오천/소암/운지/오봉/류억/신홍/월암/신일/토기/용암/덕동/마산/이성/남태/대문제/도덕/개대/앵곡/지산/원암/은교/신월/두필/은행/산정/갈동/행단/용암/호동/일암/오상/마월/명덕/지리/내주/죽절/분토/용연/마수/황운/두지/대흥/송광/오성/다리/신풍/유상/화실/대승/화곡/복은/하리/평촌/광곡/덕천/공수/하학/상학/고리실/뒷동/무지/한자실/갯들/대도/호동/상용/백여/도정골/소농/신덕/관덕/내곡/분토/노초/석탄/방죽골/인풍/독축/동봉/안남/안성/신상/사치/용동/명곡/방곡/미곡/내월/무능/대치/자암/능암/담곡/사제보/성곡/금곡/곤동/평지/안심/수청/원구/서신/예곡/춘산/은곡/우월/세곡/구두/번데/만수 |
| 진안군 | 소계 | | 111 | |
| | 생활계 | | 3 | 백화/중노/동창 |
| | 토지계 | | 108 | 목골/후곡/미재/지재/가림/목골/탄곡/금마/사루개/외기/황조/산암/평촌/원촌/하도치/상도치/암곡/미곡/정곡/대연/관암/구상/유산/대접/궁검/후사/연건/홍골/갈티/하리/지사/창촌/목동/고산동/상향/후가막/원가막/회사/지사/화산/번덕/은번/백운/정천/분퇴/원남/하남/소곡/두원/반송/성송/신마/신천/운교/주천/외곡/정곡/신리/문사/상촌/거문/송기/학곡/상가수/중기/신기/원신기/장성/용덕/구신/원구신/장성2/산지곡/중평/음수동/배치/고분/마치/상달/남악/산수곡/울곡/서촌/비리소골/오동/계남/형치/방화/관치/신동/서당/안방/장재/오산/오룡/잡동/적천/관치/신당금/진상동/미곡/조포/상초/하초/연화/탑영/운봉/하막 |
| 무주군 | 소계 | | 58 | |
| | 생활계 | | 7 | 지내/사직골/계부/도류/상유/신무/유평 |
| | 축산계 | | 2 | 응곡/하가 |
| | 토지계 | | 49 | 뒷방죽/산의실/덕평/금척/간계/울평/부등/야당/사동/점곡/기곡/진평/원청/양지/신두/중가/상가/치목/동월/상이목/가마골/모두제/공진2/마암/공진1/죽장/신평/갈마/골곡위/골곡/내당/매포/외당/공정/수락/안산/두문2/안기/두문1/진도/대티/사근/도소/문암/춘곡/대월/고리티/대원/지삼 |
| 장수군 | 소계 | | 45 | |
| | 생활계 | | 2 | 금덕1/반월 |
| | 토지계 | | 43 | 동만1/동만2/수분/용계1/원안양/대성/식천/간두/대산/금평/진전/건지/월평/영대/구암/능실/등석/교동/침동/ |

| 시도 | 시설관리자 | 주요염원 | 시설수 | 시설명 |
|-----|-------|--|---|---|
| 전남 | 입실군 | 소계 | 165 | 호덕/송천/서변/도장/월강1/명덕/이방/시목/지사/조치/연평/침령/화양/신전/양지/상월/매동/문성/산막/당골/영풍/장곡/파곡1/양수 |
| | | 생활계 | 1 | 광명 |
| | | 축산계 | 4 | 가적/오지/수랑/덕계 |
| | 토지계 | 160 | 한가실/두실/두곡/셋터/구치/후곡(임실)/감성/내집/대곡(임실)/원중/당곡/정월/고산/이인/두만/매치/장제/낙촌/정촌/현곡1/현곡2/금당/금성/망전1/망전2/압포/수풍/중산/상산/가작/흙다리/셋골/청계/옥석1/조항/옥석2/학암/후동/시목/지천/사양/기암/쌍암/용운/청운/사곡(신평)/가덕/상가/덕암/피암/죽치/탑곡/대곡(신평)/애곡/외야/신흥/효촌/부동/금동/삼봉/도화/대덕/북치/사구/조치/천동/삼청/구곡/신촌/수월/계곡/저동/대촌/칠수/오동/주천(오수)/노산/계천/목기/오암/오촌/함암/곡담/봉산/봉천/원정/군곡/비노/군평/관평/우당/죽림/수천/울치(신평)/내량/외량/태지/황학/조월/용골/지장/후곡(신평)/대한/금정2(신평)/마골/택승/산막/언터/성동/산수/동산/응구/탑전/유천/목동/덕곡(삼계)/해곡/미산/어은/운곡/주천(관촌)/덕곡(관촌)/일봉/귀동/덕인/안골/세곡/도장/사곡(관촌)/회봉/방수/횡암/금정1(관촌)/금정2(관촌)/횡산/원부흥/백련/부흥/가옥/수방/필봉/죽원/울치(강진)/신기/하두/사기/광량/소울/평지/가곡/장암/물우/학운/대정/영신/방계/방목/옥산/방죽/광암 | |
| | | 소계 | 138 | |
| | | 생활계 | 18 | 장덕/광암/동촌/느제/장항/주월/방축/백암/장안/방산/만수/대가/지선/칠립/성리/농소/건곡/안동 |
| | 토지계 | 109 | 담리/애산/덕산/지내/옥산/산수/성좌/금관/운곡/마흥/자양 | |
| | | 109 | 금산/순화2/순화1/아미/신촌/서당/교성/교현/남산/성현/좌찬/무수1/무수2/호계/갑동/시목/건지/마곡/지곡/용암1/도사/정산/용암2/심초1/안골/세동/장치/마홀/가성/차치/중산/인화/지산/노동/서호/늦굴/구미/이동/장동/이동/내촌/주치/내령/도치/가덕/소촌/간대골/상촌1/상촌2/용내/상죽/하죽/수양/고산/연화/내동/청용/치등/방성/늑곡1/늑곡2/이목/일목/고례/물우/설현/도장골/배실/덕진/백야/오룡/학선/전암/양신/괴수/피까리/요골/내동/적곡/하마/가자근이/곡두/화계/금일/어은/유곡/창등/가작골/묘동/내적/탁골/화산/억대골/외이/오교/오금/유촌/밤골/남정/둔기/태자/호곡/통안/금창/문치/방화/석골/외양/구곡 | |
| | | 소계 | 313 | |
| | 고창군 | 소계 | 313 | |
| 생활계 | | 28 | 온수/선양/인동/연당/연동/오항/대기/서원/죽림/구덕/남동/장곡/중구/중포/목동/후방/성남/계량/광대/기산/용반/목우/자태/보은/송용/장수/수동/연기 | |
| 축산계 | | 8 | 와룡/당산/학전/옥산/수골/검산/초산/곡촌1 | |
| 토지계 | 277 | 유천/상원/상월2/상월/외정1/외정2/월산1/호동/등선/비악골/화산/은동/내동/백암1/백암2/덕산/청술/죽림/동혜원/사실/봉곡/들담/울계/상성/성두/사동/성산/쟁집/황산/안산/산동/장암/학동/예하/양정/예동/궁원/인성/월계/산양/중산/목동/외기/구암/양산/중복/상갑/서당/금척/주진/관우/가장/죽청/효생/심청/죽산/매사/계내/구암/탑정/마명/중촌/도솔계/여단/한/인교/송현/화산/연수/조치/석수/방축/정동/신월후/신월전/짜대/평장/울곡/과치/석동/후동/효정/사미/정동/양곡/도산/형계/신대/각동/양동/내대/용산/구격/연동/산정/신촌/사기/질암/원동/덕골/신대울/덧골/거성/남산/옥산/한원/선동/하진/송산/건동/비석/금정/하동/복흥/가작/신계동/장곡곶계/고산/복구/용산/섬포/판정/자룡/석남/정동/하장/택동/장암/생장/삭골/상라/안동/묘암/송림/송정/고십/수락/상송/행산/송방/용반/가동/나산/유암/월봉/성산/대정/어룡/사반/미산/방축/명고/상부/외경/산수/남창/낙양/외원/간성/송산/내정/내원/고산/무송/암치/운암/선동1/추산/선동2/계당/중산/양실/괴치/성산/청월/학전/포동/호동/덕질/관동/용강/곡촌2/세장/신장/발산/울치/신기/성화/반룡/백운/춘산/약산/장동/연화/갈마/대촌/장자/양지/해룡/대장/용산/용두/지석/남월/차동/상금/죽곡/양산/추산/화산/옥동/하진/하전2/용기/고막/사근/연지/견양/신평/대촌/주교/간전/교운/향교/제하/굴산/석양/월성/금평/와석/신시/위동/생근/작천/칠성/동산/옥토/국지/신흥/대흥/해평/난담/교동/학동/용교/낙산/두암/은동/봉양/죽동/내동/기곡/구산/도산/남성/유점/월계/동호/덕화/반룡/월평/남세/동원/관동/선양/중산/대동/용현/후동/송현/선운/떡망/용산/가막/바랑/사창/진목 | | |
| | 소계 | 75 | | |
| | 생활계 | 13 | 소두원/신월/제네/당골/감불/감불계2/금중/군자/도송/수련/삼현/계곡/석불 | |
| 토지계 | 55 | 허성/예동/영전/종암/망포/고사/응암 | | |
| | 55 | 다정/건선/순/석/신당/화봉/조곡/고산/계골/신흥/청도/서둔/현지/후곡/묘동/홍산/소두/임/홍사/장춘/외유/외포/상하/석동/신성/북두/성산/둔마말/숯/장구/선황당/목정/연동/백포/용서/새방죽/도화/침림(거석)/가는골/노곡/금광/가락/문수/평지/송림/양지/하서/복용/장신/은항/사거/선양/감동/목상/반월 | | |
| | 소계 | 48 | | |
| 여수시 | 소계 | 48 | | |
| | 생활계 | 7 | 속전/둔전/덕곡/복산/풍류/마상/화대 | |
| | 토지계 | 41 | 소호/중흥/월내/묘읍/신평/작양/진례/작읍/호명/석전/신복/봉양/평사/상동/하동/죽림/미산/사곡/봉두/상의곡/송곡/봉두2/봉두1/중산/봉전/대곡/응동/소장/용주/대옥/소옥1/소옥2/봉오/구미/안정/세포/원포/모하/적포/두모/개도 | |
| 순천시 | 소계 | 48 | | |

| 시도 | 시설관리자 | 주요업원 | 시설수 | 시설명 |
|-----|-------|---|---|-----|
| 나주시 | 생활계 | 31 | 연향/신전/대안/남가/신월/해창/유룡/동산/월곡/죽평/구상/백야/내동/자은/미초/구룡/월용/명산/월곡/갈평/송천/주암/오산/장동/풍교/후곡/오룡/내운/봉림/칠동/용두 | |
| | 토지계 | 17 | 석현/업동/야홍/유서/삼동/용전/선학/구룡/봉성/본향/신기/금곡/비룡/어왕/가음/대곡/무풍 | |
| | 소계 | 60 | | |
| | 생활계 | 2 | 산재/덕용 | |
| | 축산계 | 1 | 영안 | |
| 광양시 | 토지계 | 57 | 투주/오두/포두/기능/오량/오창/남석/상남/죽림/풍림/원적/노동/정광/수청/황교/가지/식산/구호/여성/도토리/성산/봉추/중동/풍호/신사직/낭동/구사직/운암/원동/구가동/신가동/청림/백운/임금/신광/탄방/계로/신방/보흥/소학/동막/회두/신경/만년/금안/어장/계량/오리/석정/유천/담금/방산/행산/대동/용곡/월립/용반 | |
| | 소계 | 26 | | |
| | 생활계 | 7 | 통사/계곡/재동/대죽/수평/금미/월길 | |
| 담양군 | 토지계 | 19 | 황금/고길1/황곡/태인1/우산/점동/죽림/대실/기두/신두/덕례/석사/봉계/부현/조령/산본/중흥/추산/송금 | |
| | 소계 | 68 | | |
| | 생활계 | 12 | 오현/심곡/사제/부동/유천/서당/무월/입석/평지/동고/봉황/공산 | |
| | 축산계 | 5 | 월동/비차/가제/송산/금산 | |
| 곡성군 | 토지계 | 51 | 학동/상덕/덕곡/성월/개선/만월/무동/용운/한방/오강/강촌/장화/유곡/신흥/현암/상외동/하외동/외동/장산/원효/시목/금산/문학/덕봉/청운/용대/기우/산정/오룡/도동/동산/칠전/덕곡/오례/문암/금성/덕성/외추/가라실/청양/상월/용연/견양/용치/월평/월곡/홍암/신계/광덕/광암/오성 | |
| | 소계 | 84 | | |
| 구례군 | 생활계 | 3 | 의암/수산2/올사 | |
| | 토지계 | 81 | 영운/은곡/죽동1/죽동2/신월/월봉/구중/구원1/구원2/구원3/신기1/신기2/구성/쌍구/미산1/미산2/청계/수산/당월/염곡/봉전/평리/고모리/동암/구룡/용사/수곡/공북1/공북2/대곡1/대곡2/죽정/신전1/신전2/연화/원달/삼송/하한/개령/목동2/대사1/대사2/상백1/상백2/백곡2/백곡3/수월/죽림/죽림2/설옥1/설옥2/매갈/수리/소룡/매월2/매월1/대장/약천1/약천2/약천/만수/서봉/삼호2/삼오1/송전/현정/용두/마전1/마전2/대흥/칠봉/봉동/단사/조양1/조양2/선세/성덕1/가곡/연화 | |
| 고흥군 | 소계 | 7 | | |
| | 토지계 | 7 | 구산/내안/시랑/사포/중기/현천/정산 | |
| 보성군 | 소계 | 227 | | |
| | 생활계 | 68 | 신촌/상동/남산/행정/비전/복촌/상림/청용/야막/보천/공호/당두1/당두2/삼각/한동/송정1/송정2/신양/일정/월포하/원도동/이목동/사동/상동/하동/구암/덕산/당오/서오치/교촌/동백/음성/신호/내말1/내말2/세동/안동/장수/신금/천학1/천학3/천학2/장남/시목1/방내/여호/신전/당치1/당치2/상촌/대촌/월송/연등/상신/민등/장담/장동/아평/서호2/구룡/영동/대산/와야/고막포/화등/백양1/백양2/덕홍 | |
| | 축산계 | 7 | 상유/금진/상포/선정/염소/금당2/대야 | |
| | 토지계 | 152 | 고소/유동/효동1/동산/효동2/등암/신흥/호천/송곡/장유/안골/장수/수안/장사/봉서/동봉/하림/문암/봉양/도촌/신양/재대/대곡/원두1/원두2/한적/용동/중촌/상하촌/신흥/평지/오천/연소/신촌/둔정/석교/성치/동정/월포상/지등/황산/남성1/남성2/익금/우산1/우산2/옥강/차동/세동/감당/봉덕/연등2/연등1/남촌/음은/송산/외초1/외초2/염포/내초/비치/가학/시목2/회계/인학1/구곡/심포/인학2/외백/내백/솔송/연등2/연등1/여동/호덕/가산/석촌1/월악/석촌2/봉촌/유동/상분/하분/내로/거랑/외로/도야/방란/상송/송정/옥천/주교2/대곡/남양/해내/운교/중산/왕주/망동/화담/당곡/매곡/한천/세곡/청송/장동/금당1/송정/개명/해월/중남/봉덕/화천/화장/서호1/풍천/온동/지복/두곡/학림/관덕/풍류/신성/신흥/금산/내당/대전1/대전2/상에/예회/성두/진목/우수/용산/신송/반송/대곡/금계/안양/금성/동촌/반산/금오/운곡/사포/금사1/금사2/남월/신성/우천/봉영/숙동 | |
| 소계 | 101 | | | |
| 생활계 | 21 | 주읍/둔다/축내/자포/상가/초암/대동/장동/양동/귀산/수당/축내/수풍/호동/오봉/화동/서동/은행/중선/신전/대은 | | |
| 축산계 | 5 | 양동/춘정2/풍치/파청/개산 | | |
| 토지계 | 75 | 백학/정곡/평촌/협촌/소암/부곡/도락/죽천/전동/지동/낙성/칠동/마동/연산/봉림/매산/대련/고치실/오동/신의/신촌/학동/명봉/우봉/도개/입/은곡/상화/석호/춘정1/고전/상덕/평화/오초/도안/용산/사곡/전/고읍/죽포/유신/장수/장동/장천/내관/동교/용암/봉정/동산/법화/은림/대야/상신/봉산/송곡/감동/비봉/죽림/명교/전일/군학/모원/회령/동울/화동/객산/연향/서동/강산/복흥/덕산1/덕산/용추/봉산/내동 | | |
| 화순군 | 소계 | 115 | | |
| 생활계 | 37 | 만연/유천1/유천2/일십/주암/오음/동가/화림/대신/지동/양곡2/사동/가봉/백운/차리/강성/목곡1/목곡2/오류/이양/매정/천덕/만인/대곡/성곡/신덕/오도/대초/원리/읍애1/읍애2/구암/한천/대곡/오룡/사수/주산 | | |
| 토지계 | 78 | 교리/평화/감도/하만/용계/세량/쌍계/앵남/결우/정동/가암/고시/석정/외신/양곡1/용곡/구천/산간/부곡/한지/어리1/어리2/세정2/금능/초방/연화/구례/쌍봉/중리/평사/백암/만수/효산/월곡1/월곡2/양정/향곡/미곡/원화/봉동/등평/왕정/서유/동유/송단/노기1/노기2/길성/와천/수리/약수/가수/안성/검산/운산/원전/벽송1/벽송2/송암/용리/야동/오성/신원/경치/복림/동림/오곡/천동/장동/우평/농신/운곡/운농/호동/운산/자포/구수/대암 | | |

| 시도 | 시설관리자 | 주요업원 | 시설수 | 시설명 |
|----|-------|------|-----|--|
| | 장흥군 | 소계 | 81 | |
| | | 생활계 | 10 | 평화/연산/영보/어복/모산/해창/역기/진목대/진목소/덕산 |
| | 토지계 | | 71 | 석동/덕계/우목/부평/용전/옥당/우산/의약/하밭/등촌/산정/내저/보문/어동/봉황/조당/차동/상금/농어두/상밭/송전/사점/기산/비동/운흥/상운/덕산/교동/진곡/장곡/양곡/울리/내반/외반/정암/북동/신월/석교/만수/만년/거개/월곡/용강/축내/여의/병동/청용/하동/서봉/선정/죽동/내동/북흥/마정/상촌/조양/금곡/금곡2/밤계/내동/거동/빈치/양촌/용반/금장/효자/사곡/이곡/월만/회진/장산 |
| | | 강진군 | 소계 | 101 |
| | 토지계 | | 101 | 고성/신평/장동/이양/송현1/송현2/보전/부춘/생동/파산/금곡/호계/라천/삼화/달영/묘암/장산/쌍덕/동백/벽송/만복/중흥/학동/아산/장계/수동1/수동2/삼곡/용문/민동/구수/구곡1/저두/저두2/만세/청룡/만세2/계라/계산/영락/만년/신덕/신기/용산/월하/수양/용월/대월/사초1/사초2/조동계/어란/월남/월하골/안운/백화/메주골/제전/월송/성산/모작골/명동/명산/수암2/수암3/수암4/도림1/도림2/장동/관서/거목/금당/금당2/평학/송학/척동/부외/토마제/부흥/삼당/교동/갈동/학동/상림/흙골/학사/한림/도룡/삭둔/죽림/화산/황곡/동막/좌척/동척/사동/정동/영동/월곡/수인 |
| | | 해남군 | 소계 | 295 |
| | 토지계 | 생활계 | 14 | 남송3/항리/신흥/방축/상가/중리/여수/신덕/오호/우항/평덕2/금송/반송/수동 |
| | | | 281 | 신안/남송2/남송1/안동1/안동2/오천/백야/월교/길호/기동/부호/장활/남천/신리/용정/용정/북평/학동/금산/저산/송정/송정/도도제/봉학/목신/원진/수림/명금2/신평/명금1/연곡/울동/혹석/안정/송평/삼마1/삼마2/만안/하구시/상구시/고현/봉림/덕흥/고담/읍호/구산/신평/원진/조산1/조산2/송촌2/향교/송촌1/월송/금강/신평/학가/동현/소죽/송호/사구/마봉2/마봉1/마봉3/신흥/중리2/중리1/서정/치소/서정2/신기/남창1/이진/산마/서흥1/서흥2/평암1/평암2/북평/영전/차경1/차경2/동해/만수/금당/신월/삼성/홍촌/수동/방산/신방/영안/내동/만년/청신/동리/강정/상가/가성/마고/용동/도림/장산1/장산2/강철/신기/태인/당산/사촌/신기/월신/장소/선진/마고/만년/신평/소은/황죽1/황죽2/석장/양지/남계/고암/월산/외호/노하/덕인/자동/금자1/금자2/금자3/금자4/오호1/학의/금자5/용전1/호교/신기/유목/용반/용전2/용전/장성1/장성2/교동/이곡/일신/가마/일제/원호/연자/외등1/외등2/송호1/송호2/송호3/송호4/송호5/송호6/삼호/만년/초월/병은1/신계/배독1/병은2/우항2/병은3/배독2/배독3/기성/신흥1/신흥2/중의2/중의3/중신/중의1/산소/산소/중의/기성/남성/미류/연당/준정2/부곡/신성1/평덕1/관촌/신성2/옥동2/장안/관두/건촌2/업자/노송1/노송2/건촌1/노송/학림1/해월/방축/학림2/대명/덕호1/덕호2/부흥/백동/송천2/송천1/외송/초두/진산/대진/원항/덕송/덕곡1/신농/덕곡2/황조1/황조2/구성1/구성2/당후/상공1/상공2/유동/부동/혹두/금호/외암2/외암/외암3/석룡/원동/심동/동성/신창/선두2/선두1/선두/선두/학동/학동1/학동2/학동3/예락/예락2/예락/난대/일성/충평3/신평/충평2/고당1/고당2/청용/금평/뒤지기/사동/영호/마산/월하/월하2/양화/송촌/온덕/부동/저상/가마1/가마2/인지/영양/척북/외주/척북/외주2/화봉/은수/이목/성산 |
| | 영암군 | 소계 | 75 | |
| | | 생활계 | 1 | 사정 |
| | 토지계 | | 74 | 망호/선황/신석/둔덕/농덕/월송/청용/학송/망산/오목/용수/세태골계/금곡/동암/윤전/하촌/노송/허문/대천/송석/운곡/서당/백계2/신방/냉천2/아천/도동2/학송/취정/봉덕/우곡/용천/반계/기동/모정/모정2/월동/양지/외운/쌍호/세류/가막/옥정/명동/호동/용산/원복/성덕/오산2/원마산/죽정/노동/소산/내곡1/내곡2/호동/유전/계가/광암1/광암2/학계/영흥/석포2/석포1/은곡/매월/주룡/미교/성산/역수/남산1/남산2/남산3/신기 |
| | | 무안군 | 소계 | 130 |
| | 토지계 | 생활계 | 2 | 관단/월선 |
| | | 축산계 | 2 | 병산/수양 |
| | 토지계 | | 126 | 용산/상봉/용암/토성/오리정/평촌/발산/사양동/박곡/비노/야골/현곡/광암/상신3/상신1/상신2/서당골/뒷계/상용/용포/죽림/백학/송산/관동/평산/검동/장곡/복용/월호/지산1/지산2/월명/죽전/도림산/청용/개야/귀학/월산/대치/각현/방축/대치/월선1/월선/도림/남성/풍계/관동/구로/도골/석정/상마/복용/강정/깃들/동암/학동/동산/세물/오장/조암/청용/성계/구산/해운/우혈/작은/도동/수양촌/봉대/사은/조금다/오류/지석1호/수무계/지석2호/야골/장계/춘교/유중/성동/용동/황산/어은동/용학/입석3/입석2/입석1/신만/송석/송계/토치/감동/돌계/고색/덕산2/덕산1/슬산/덕산3/한아치/신사/학송1/학송/석룡/석산/용흥/성포/구등/보촌/산길/천장/돌기/해당/창산/신월/두곡/신기/용동/죽산/양곡/연계/연동/저동/농장/물목계/도원 |
| | | 함평군 | 소계 | 123 |
| | 토지계 | 생활계 | 11 | 수호/만년/중량/양립/백곡/연화/월암/매산/미출/성산/광암 |
| | | 축산계 | 11 | 국산/산음/자평/옥산/가동/장년/백년/복암/학천/방우/가정 |
| | 토지계 | | 101 | 대대화/외대화/평호/자평/금곡/송풍/조동/성덕/대천/평산/석포/호암/승선/사기/복성/동편/어전/은곡/저전/북흥/죽사/수철/석령/금천/세날/비룡/하대밭/상대밭/용흥/보여/수정/냉천/바금/터동3/학동/해산/터동2/원남/호덕/터암/터천/터산/운계/신기/복치/석계/광진/송암계/월호계/세동/곡창/대곡/선암/정자동/호암/죽정/동림계/노상/일제/송촌/송촌2계/화계/신계/성남/영화정/용호/용동/상옥/남암/금곡/백호/백년/보화/동암/상강/남교/향교/운교/금산/연암/수하1/수하2/나산/신평/송암/월현/유덕/대안/용두/원선/원선2/삼구/구산/터림/구계/탑치/금산/송산/대각/무봉/월계 |

| 시도 | 시설관리자 | 주요염원 | 시설수 | 시설명 | |
|-----|-------|------|--|---|--|
| | 영광군 | 소계 | 156 | | |
| | | 생활계 | 57 | 입동/고무/입석/우궁/도양/송림/용암/월산/상봉/상하/양지/진정/풍암/상평/죽동/상화/원당/장곡/화산/석산/신정/사동/연암/월산2/가로/유봉/전촌/장동/압수/오사/운재/쌍운/회복/황산/응봉/생곡/내기/남동/해산/영동/도철/구산/광암/압정/반안/안수/상논2/두우/오동/신덕/마촌/덕평/월산/성촌/용성/신계/안마 | |
| | | 토지계 | 99 | 무령1/무령2/교촌/성동/월평/주만/백동/칠백/우평/녹사/죽두/학곡/신만/대신/길용/대흥/월계/장동/상둔/운정/칠백/구호/한시/구수/안마/죽동/성산/상삼/황곡/갑촌/구천/칠울/산정/선산/석정/생애/복곡/문암/영당/운당/궁적/죽림/월산1/덕산/회산/박산/불갑사/삼수/안맹1/안맹2/건무/부춘/봉영/와우1/와우2/와우/생실/녹동/저만/세월/신촌/회송/사동/마음/고참/송금/만년/백동/만곡/복호/도장/갈마/아양/월암/동고1/봉덕/한수/대화/홍곡/대덕/육창/배재/신동/동산/남계/상논1/송암/당두/상오/연화/미동1/미동2/지장/입암/신장/산아치/복평/덕산/성적 | |
| 장성군 | 소계 | 71 | | | |
| | 생활계 | 1 | 베니실 | | |
| | 축산계 | 1 | 구암 | | |
| | 토지계 | 69 | 밀동/구산/단광1/단광2/세미네/구신1/구신2/우지/채락/온곡/고산/상림/오봉/마홍/외마/황산/만화/초지/초지하/덕산/삼용/구룡/송계/보생/두동/서재/원당/외동/월정/도동/석전/조산/덕산/부성/염치/와곡/금호/동안/난산/와우/입곡/장산/송현/모암/대덕1/대덕2/봉연/용전/대계/오복/용연/성산/유태/용암/제암/복룡/조산/내시/원덕/목란/이동/금량/모현/수명/오현1/송산/조양/결전/신성 | | |
| 완도군 | 소계 | 41 | | | |
| | 생활계 | 2 | 양하/석중 | | |
| | 토지계 | 39 | 가용1/가용2/장좌/대야/정도1/정도2/대신/월송/등산/구목/중도/황진/갈문/삼두/대곡/월양/임촌/동고/덕암/세동/내동/항동/가교/음마/교성/여동/화가/천동2/천동1/당목/가래/구장/신평/지리/가학/진산1/진산2/삼산/정자 | | |
| 진도군 | 소계 | 100 | | | |
| | 생활계 | 4 | 큰들/오류1/오류2/응덕 | | |
| | 축산계 | 1 | 동의 | | |
| | 토지계 | 95 | 쌍정/지도/포산/수유/월평/나리1/나리2/죽전/녹진/망금/대야/죽전2/죽전3/대사/용인/덕병/연산/신동1/신동2/신동3/둔전/용장/상가/송산/유동/정자/석현/도평/오산/지막2/지막1/모사/항동/회동/사하/사곡/가단/옥대/가향/연주/초상/초중/신정/송정/용산/길우/사령/폐동/고방/석교/구분/송곡/송평/봉상/봉상/개웅/정금/귀성/죽림/신동/무학/남선/도동/도서/남동/연동/상곡/연동/팽목/인지/인지1/관미2/관미3/관미1/외삼당1/내삼당/외삼당2/고야2/고야1/소포1/안치/거재/보상1/갈두/보하/보상2/와우/봉암/가치/가학/수마/월촌/송호/유목/가사 | | |
| | | 신안군 | 소계 | 211 | |
| | | | 생활계 | 33 | 봉동/점암/평암/중동/중복/곡도2/곡도1/중서/우전/넷가/용소/죽치/대두/수도/막전/땅골/구만2/공수/마명/시서1/읍동/단고1/활목/들장/호래/가룡2/천진/산두/동촌/의금3/수만/의금1/장감 |
| 축산계 | 1 | | 오류 | | |
| | 토지계 | 177 | 개머리/둔곡/적동/송향/황금/소금출/금출/조비1/소감정/감정/백련/조비2/읍서/장동1/백양/장동2/용교/적거/탄동1/탄동2/원달/묘동/진섬/후촌/하담/효지/자서/오룡1/오룡2/오룡3/자동/오룡4/안마/태천1/연화1/태천2/유동/연화2/주동1/주동3/복촌/대촌/주동2/매계/장고/등신/구분포/금동골/방축/장성동/오산/대초/염산/덕정/사동/도찬/삼막/장동/신명/필길/저동/부동/불갑/조삼/위낭골/두모/육지2/유천1/육지1/진천/금포/백길2/백길1/구래/서산/용광/가산/고서/상암/임리/돈복/금천2/월포/춘경/발매/발매/팽마당/죽도/수항1/죽년2/죽년1/신교/이곡/한밭/고란/수다/수항2/복포/허박/오류/어은/치리/피촌/오림/국사당/제1호/제2호/가전/역구미/소포/대야/대장/가전/염분/소장/모농/기동/노은/구만1/죽두/도창/마초/상용/신촌/월산/성주골/다수/금산2/탄동1/탄동2/탄동3/존포/자라/돌산/포수/소척/대척/전우/대우/시서2/대심2/대심1/장촌3/장촌1/장촌2/원산1/원산2/원산/읍리2/장목/진고/도창/중흥/당고2/당고/송곡/해당/신석/익금/오도/상도/고장/대동/매화/광립/대별/대전/수락/두지/의금4/상장전/의금5/태도/신장/의금9/의금6/의금7 | | |
| | | 경북 | 포항시 | 소계 | 226 |
| | | | | 생활계 | 11 |
| 축산계 | 1 | | | 정천 | |
| | 토지계 | 213 | 앞골/성동/대평/도구정/구평/하정/후동/눌태/월곡/중단/큰골/우복지/갈평/문충/순재/원세계/대송/용산/홍계/대각/금광/수수령/홍덕/소정/방어/계곡/거무곡/봉수/석동/우곡/등수/후곡/수자/낙곡/임중/신전/중리골/천마곡/범밀/왕곡/모전/가후곡/압곡/태봉/죽실/명월/대안/아치/마장지/이곡/신계/침촌/사랑/수리/갈밭/지산/남실/절골/내백/덕성/덕성1/덕장/상평1/상평2/억만곡/뒷골/초곡1/초곡/학천/대곡/덕성/신장/후지/피박곡1/피박곡2/냉수/신광/조해/새1/새2/새3/새4/새5/기중/수전/동풍/홍곡1/생계/은곡/은곡1/은곡3/엄골/우각1/우각2/생기/생골/장당/소린/어령/남산2/안골/남산1/못산/중성/산해/오통곡/등태골/갓골/정상곡/휘미/야부/황토곡/우각/기일신/을금/새정/이가1/청진/이가2/노곡/안들/제일/소동/지리골/이곡/어화/금정/금사나무곡/인후곡/월곡/아차/유천/내청/성도/도두/홍곡/마사/시곡/하부/진담/후곡/삼마곡/당들/월리/새정/지가/말미평/복골/모시밭골/새구덩/문성/작은땀뽕이/장산골/화야/가마골/새망골/부죽/셋지곡/무등골/정각/용치/계전/당곡/제골1/제골2/더디미/오망골/암작골/살막/남방골/남계/골안/골안/음지/서리골/사곡/등골/석계/비게시/비 | | |

| 시도 | 시설관리자 | 주요업원 | 시설수 | 시설명 |
|-----|-------|------|---|--|
| 경주시 | | | | 들/웃골/참나무골/고평/월평/월곡/당골/큰두들/못골/점안/새들/멧재/점안/무래/수곡1/도란/점곡/앵골/대기터/새골/울산1/울산2/원당1/원당2/가곡1/가곡2/가곡3/용방/원곡/신암/번덕들/피박골/왜두들/골뱅이 |
| | | 양식계 | 1 | 봉계 |
| | 소계 | | 361 | |
| | 생활계 | | 11 | 옥포/대계/감곡/영지/반동/심우곡/소목골/응용골/신당/골안/지일 |
| | 축산계 | | 6 | 탁거/대동/은척곡/애기/터골/인출 |
| | 산업계 | | 2 | 나리/이반 |
| | 토지계 | | 338 | 상황수방/하황수방/약수/강당/석화/능남/간곡/와산/외룡/제곡/화절/평동/형산/세방/대곡/쌍지/배암/구곡/다불/갓골/사리/노암/상보/삼/운운골/피박/담곡/분점/오곡/풍당/소맥/필박/불미/내곡/어봉곡/암곡/큰골/연정/강구/상엽불/하엽불/두대/터진/배상/회곡/상오이곡/덕곡/오이곡/조비곡/오류/초당/노루곡/거치곡/하이곡/성봉/오곡/갑산지/하능골/능골/대밭골/남산/사리골/호통/섬촌/유곡/김천지/범상곡/내평/고용지/불미골/대곡/소장곡지/시목곡지/분두곡지/금곡/제사곡/사곡/노곡지/성적곡/점곡/사박/상피일/하피일/안전/원곡/청령/보시밭골/뒷골/외골/당사골/원당골/진동골/군수방/무등골지/탑골/옥수골/조반/새못/땅골/장지/참나무들/새지/백석지/적치/신흥/당사/염지막/하후곡/신태지/산막/황수당/길방/당지못/정골/길못/불매지/배병들/새정지/백골/뒷솔백/배앞골/범타/사일/조방지/내면/성무/강대골/삼태/삼태안/빨당/냉천/덕방/새악지/개방/토상/새못/사일/사두곡/사곡/사곡/만교/임지/신계/순지/연지/못순/터진/순/성현/장아곡/기곡/사창/응곡/송전지/수저/주일/야부천/덕곡지/한박곡/노루곡/내법실/외법실/법실/효룡/등디/상계/어전/소담/석촌/소목/산림/수두골/저사지/상라/마전/시루골/황새골/제량/지곡/너죽골/독수/천용/금요/외룡/하두동/신지/두동/방안/문암/어런/후평/오배/하오배/현동/곡안/안심/구일지/새골/사곡/방터/어두/장사/원동/굴안곡/월천/장척/심원/거산/뒷들/임동/수의/상목/수피/와항/금정/주사곡/덕천/형제/개곡/외곡/대다곡/수곡/존조/어부/대부/산성/도둑골/뚝들/배골새/부들골/오룡골/새못안/태시못안/새못안/상오룡/새못/능천/아화새지/유읍/샘골/진밭들/도읍/복골/생이골/독작골/침목/아곡/지중곡/황곡/진태골/달전/관상/불못/동명곡/후곡상/상동/후곡/조남/봉터/감탄골/대창골/점밭골/조갈/심실곡/독작골/장칠용/자짓터/어동골/진골/최부자/모산곡/모산곡/진밭골1/진밭골/점곡/울전/중기/동화/대밭골/태골장/죽전/뒷못/내곡/석당/못골/주초/윗골/골안/큰각골/수목/담지/독조/독조하/고등골/효정/서당/집수당/탑골/당골/독지골/소절/교곡/사곡/새지골/배안골/응암/골안/분동/대태지/광지골/광자골/마룡/웃못/용담/머들/제타골/상가미/삼밭/별봉/사곡/뒷골/마곡/유금/빈암/돌곡/내곡/하불암/손실곡/명승/명승상/중방곡/팔바/동산/휘미지/부곡/서당골/불매지/보동 |
| | 양식계 | | 4 | 지경/오부지/다산/인동 |
| | 소계 | | 232 | |
| | 생활계 | | 16 | 문당1/당곡/이로/탁골/미한/신지/상곡/금계/상송/금계1/월명/외입석/내신/지동/물왕실/가부리 |
| 축산계 | | 2 | 백옥/은석 | |
| 토지계 | | 214 | 문당2/이천/어곡/문산/에인2/에인1/고성/성주/양곡/등골/봉명2/봉명1/연지/백토/지사/대동/대신/송천/대평/대성/골뱅이/관동/목골/수락/수호/노산2/노산/모산/등골/목골/솔방1/마곡2/솔방/은숙골/쇠밭/신거리/운봉/당골/부상/갈항/오봉/갈항/대곡/웃밭/개기/오룡/서부/자방/갯골/남밭/용지/남전/건들/용정/송림/보광/장전/앞못/갈골/배미/춘우/도명/상여/하여/문무/문무/남곡/백운/가장/너말/남곡/골안/중터/송북/집실/위곡/적하/송림/금곡/금곡/구룡/진골1/구룡/진골/상봉/삼성/가척/장내/광덕/곡송/덕남앞/완동/대양/대양뒤/옛골/천동/노곡/옥울/오파/구룡/상덕/구레/덕자/송죽/구능/송골/각골지/외룡/직동/인의/직동1/직동1/용배/제궁/태평/봉명/중리/상리/상조삼/하조삼/고도암/가성/정골/사자원/갈밭골/큰골/분두골/못골/무릉/큰골/외안/바란/세들/세례/중밭/금단/강평/등개/미실/삼산/유산1/송정/신왕/옥계/강성/여의/소정/떡방/원두박/외고/백일대/금곡/팔고개/하두/광수/두둑/상두/미너매/갯골/월계/너더/범어/와룡/북호/배어/나시리/수도/못골/목골/중/목골하/한밭/팔골/고림/거물/오리골/주추골/할람/등현/등재/삼실/구개들/불당골/이전/집마실/울곡/씨밭골/재무골/여배/서당골/무풍지/주평/외야골/정각/내회/중회/소태/연화/정디/세계/달매/뒷골/삼막/안골/뒷골/남양/개밭골/한적/새못/질골/속구랑/동안/황정/가렛제 | |
| 소계 | | 161 | | |
| 축산계 | | 4 | 방곡/이곡/신물/고음곡 | |
| 토지계 | | 157 | 제봉/사곡/언곡/산개곡/진곡/계곡/모노곡/제비곡/대추월/현봉/정산곡/산동/용계/늘곡/장수곡/오리원/가구/마암/개일/보현/서도촌/태곡/산매/울미/이중/천곡/후곡/명계/우무실/토곡/낭실/옥산/선을/좌산/매일/마사/두음/마점/중야/당곡/봉화/가야/토점/수직/미산/부곡/용정/대석/독점/지대/송내/자품/대두서/수남/시무골/솔터/이마골/거물역/제곡/어담/가리골/월애/점골/인금/목장/도래/바람골/평목/못골/따웃/새원/다시골/지곡/대곡/구읍/점곡/제곡/동곡/서곡/송정/거무지/중수/계곡/보연/단곡/제2용각/소뜸이/제1용각/이루골/하곡곡/상곡곡/간평/뒷골/시내미/흡실/송곡/내랑골/주평/구운산/한국/방곡/몽곡/사곡/건곡/아을/덕골/흡실/노현/남시/상야/후곡/만호/공실/이천/천평/신평/진실/상리/사부곡/가현/풍현/제곡/토선/토지/장수곡/벽수/추목/점곡/세곡/고곡/만음/백자/미천/마사/기곡/의곡/금곡/행목/모시곡/갈전/가래곡/경곡/제2마령/사곡/보마/척실/입당/기사/미연/신기/고림/양옥/천곡/연곡/원천/죽송/사신 | |
| 소계 | | 180 | | |
| 생활계 | | 19 | 밤실/부곡1/구봉/오태/신동/천생/산성/마재/홍안/송삼/무수/송정/원동/가내실/옹곡이/갈곡/범화/재래/동산 | |

| 시도 | 시설관리자 | 주요업원 | 시설수 | 시설명 | |
|-----|-------|------|-----|--|--|
| | | 축산계 | 4 | 가득/우곡/대송/사창 | |
| | | 토지계 | 157 | 천선/수점/목곡/하동/양호/명동/내고/복산/습례/갯골/용동골/독동/습실/원당/신기/소재/대조/성달/점곡/못 두들/국지/망장/산막/도장/신기/구들/연홍/정골/원호/원호이/송림/양진이/양진/우산/집수곡/원성/질매실/장 자/구평/오가일/오가이/계양지/상송/선들/수다/안실/대곡/산태백/사북/무등/머무골/초막골/내월/옹곡/무 이/대곡/골안/농소/주아/옥관/산촌/산골/태봉/갯골/신기/죽원/신평/동산/동정/동산일/동산이/감말/열곡/사 곡/재궁/농암/산재/도송/갈현/도곡/수철/신화촌/다곡/웃곡/오층골/금산/오로골/정운/일선/송곡/교리/평송/ 비곡/야곡/부흥/동곡/적림/원당/봉래/몽대/갈곡/승지/갈곡이/안문수/문수/백현/웅현/백곡/백현이/송산/자방 /한들/정실/정실이/선교/덕무/금등/옹곡/각식/오지/굴현/상가/사부/굴암/하기/관곡/갈곡/갈곡이/여곡/장자 /기동/금화/설골/중화/생곡/오실/목방/불암/수암/불당/삼산/외곡/내곡/초곡/목평/저전/정각/금산/금박/여 수/여회/기린/부곡/덕곡/마전/수명/곡내 | |
| | | 영주시 | 소계 | 55 | |
| | | 축산계 | 1 | 지산 | |
| 산업계 | 1 | 성곡 | | | |
| | | 토지계 | 53 | 노현/전단/자라/대부내/살막지/미곡/용천/용산골/오류골/백동/창락/울곡/지동/쌍발골/윗배해/조우골/덕골/ 마전/왕유/오은지/떡골/질골/평은/신방/피발골/난곡/속골/와현/궁기/기니골/전도/조제/금연골/가천/가천1/ 가천2/녹동/매감/생현/봉암1/용산/여득/서계/뒷밭/지곡/동호/수나리/해갈/안남/양중/망감/감산/잡실 | |
| 영천시 | | 소계 | 877 | | |
| | | 생활계 | 51 | 우로/야사/용울/덕곡/곧을곡/오미/대미/북거/새들/방하/세/빙골/큰뚝실/지풍곡/내평곡/토봉/갈산/도룡곡/장 상곡/원당곡/보목/월부령/용산/추곡/추곡/하가목/상가목/신평/사락/한티/사브랑/안곡/오독/안세/새못/황세 곡/마평/판문/소계곡/가소곡/첫골/채골안/내곡/갓곡2/독쟁이1/신화1/개남곡/정석/채산내/도화/장곡내 | |
| | | 축산계 | 50 | 대추밭/탄곡/진골/개곡/중마/핏골/청석골/안둔/잉남/은천/연/매곡/소매곡/태일/가마골/가일안/굴전/윗골/늘 을지아/디밭/이모/건너/국곡/이마/속곡2/용실/효정/능덕/도덕곡/효지미/대마골/안독죽/두태/대제/말구밭/곽 산/새/뒤뒤/어상/탁곡/감남/구성/초막골/섭/제부/부계/한나골/한나골/반정/송호지 | |
| | | 산업계 | 4 | 매/사리/오등내/오등외 | |
| | | 토지계 | 772 | 등곡/후곡/휘무골/장골/밤나무/안삼막/삼막/강사내/작은애기/등당/금노/금강/범어/아브랑/장무골/기곡/본촌 /이곡/불탄정/철/허허/울곡/나곡/신당/소신당/후/독조골/계곡/괴연/아치날/시무골/내곡/섭/애병/학이/대장 /수양/우죽/지갯골/성산/예곡/완수/풍곡/오목/역곡/안풍곡/직동/여나/칠근/천왕/삼귀/봉담/큰골/대진박/수 박골/태암/우철/새논/애기/발상구/괴재/신계/청/대/예정곡/갈마하/금당곡/하신기/동산골/연하곡/하산/신기/ 들곡/서남/서남/뒷갯골/어분/어곡/작은우/내곡/대명/후곡/고수골/신당/신굴/외곡/성안/개곡/제궁1/매실/새/ 진덕/제궁2/상곡2/갈마/성역/염정2/송골/염정4/염정1/오현/유당/준1/범암/줄/흰들/정곡/염정3/서남/어은/미 곡/사근달/대호/학당골/남성/굴안/가늘골/지지골/압산/상티골/가골/손오곡/새/가늘골/평곡/금수곡/거적/장 곡/내어무/담곡/모계골/두곡/성동/두곡/안곡/관방/정곡/장곡/내배양/배양/오리곡/범천/지세곡/치일/신일/등 지/와곡/척일/봉산/지곡/문산/신원/뒷골/홀골/구지경/홀골지/집앞지/지경/치산/상마/부산/부산/도근/화서/ 둔/갈현/화남/갈마/남현/우등곡/안우등고/연정/연정/후곡/가과/가일/부곡/석곡/고인/두비골/개일/채골/개곡 /갈마1/갈마2/삼박골/우명/샘골/분득/덕곡/홍농/상/선왕/독죽/모산/여무/앞골/지나골/예정/여무/병곡/이방/ 새/유정/당외/한나골/자포곡/말굽이/독자곡/복시곡/미등곡/곤실/마곡/금계/벌레골/입석/가리곡/범화/원당/ 상송/갈절/수기/소일안/소일중/소일하/소일상/죽전/맹대이/탑골1/탑골2/북곡/세곡/장골/대왕/해천/호/강정/ 운산지/소비지/땅양/세곡/피망/현곡/유산곡/인기1/인기2/후용곡/신당/명곡/유곡/대곡/배안곡/큰골바/마갈자 포/안자포곡/죽/질동/냉곡/논곡/논곡바/대곡2/다락곡/대내/버드목/가마곡/고려장골/한장골/노방/임장/작은 바/성내실/성내마갈/바글/선판내/햇골/곡내/숲뒤1/숲뒤지/오천/지당/고망/북곡/소곡/내곡/우명/갈티/형제/ 술터/고부터/새마을/등곡/고망1/고망2/고망3/소마1/소마2/기곡1/기곡2/파계/솔명/소막골/소막골/둔달추/배 양곡/계내/점/자리밭/신/안마을/논실/유곡2/달밭/가자곡/탑전/보현/삼귀/목골/중귀/소갓곡/갓곡/곡골/골배/ 원각/광대/운곡/삼박골/조곡/소갓곡/조산/당골/내조산/논골/이농/배영곡/국수곡/고내곡/장안곡/대곡2/도일/ 상도일/선원2/양수2/선원1/양수1/미곡/미곡외/아차곡/매곡/공덕/부무곡/신촌/중세돈/황강내/안세/큰골/큰골 전/큰골후/후곡1/이봉곡/효부곡/마차곡/마차곡중/마차곡내/북녘골/북녘골/마차전/북녘골/효부곡/중골내/중골 우/중골좌/중골/방목내/사곡/착골/후곡2/당곡/건년곡/유수곡/우봉후/부무곡/우봉/군관/원기내/안골/전곡/기 곡지/영전내/장고내안/장동/구만/구만우/구만내/조산지/영전/장고내곡/송곡/원기/장산/마야/연하/연하안/연 하골/운천/금강대/하곡/개방골/대곡1/해상곡/맷실/맷실외/대성/태곡/정각단/대의/음지골/목골/도독곡/지곡/ 버들곡/차거곡/법석곡/질부곡/바란곡/외곡/재보곡/신곡/새미곡/구대곡/대지6/새/동당3/동당2/제미/외곡/오 중곡/한자곡/민도/중간/막지/장천/미터/장전곡/진곡신/수꾸내미/사부/진등골/대추밭골/모나골/소공동묘/태 곡3/일변/소나곡/소곡나/정광/정광1/사부/진등골/대추밭골/모나골/새각/개막골/용강/청석곡/용당/소정곡/소 곡3/송정/재무곡/유동/단봉/말미/진박골/지곡지/묵은테/신기3/금정/자석곡/태곡/도독곡/함박곡/함박곡/내금 정/골안/자판/금송골/중간금/윗금숫/머뭇곡/민도곡/상박골/대곡4/장곡/대제궁/샘골1/샘골2/구통골/마곡/허 지못곡/허진/대곡2/대곡2/전사/대곡5/소곡5/배상곡/절골/대곡1/외/봉담/점지/수박곡/삼박곡/감정곡/대곡7/ | |

| 시도 | 시설관리자 | 주요염원 | 시설수 | 시설명 |
|-----|-------|------|---|---|
| | | | | 용재/바깥밭나/윤짜곡/맷나무곡/갓곡1/소계2/인곡/안독지/골안/신2/노개1/숙곡2/골안/소리정/부모곡/안부모곡/속부모곡/대지/숙곡/우정곡/독쟁이2/가수/독쟁이3/한자/구/신/큰들/대군수/소군수/지매곡외/선녀곡/감남곡/고사리곡/지곡/심청지/모박곡/내락곡/구매/웅당4/안노골소/시대/괴남곡1/요광/장장곡/괴남곡2/화북곡1/화북곡2/새2/새1/새기막골/배나무골/어부실/어부실외/정곡/신지1/목곡/칠천/영천장/아화장/상기곡/상기곡/상기곡/해인/몽당1/몽당내/할모당/다락곡/다락곡/다락곡/화북곡/야수/숙곡1/집안/점골/하상곡/산윗골/바깥점/들무덤/통수곡/벼죽/갓곡/황/논곡/송정/감곡2/감곡1/감곡3/진등/비내3/비내1/말골/대평/매화/새/맹당/구/북동/세곡/가늌곡2/나현2/나현1/원정곡/도유/가마골/가마골바/기지/택곡/작은산/원당곡/장곡윗/장곡아래/야곡외/야곡내/금곡1/전못/분식2/신계/다락골/다락골/효동/제궁/창락/전촌/전해/윗산어/아래산어/샘곡/시골/가늌골1/팔골/신계/복매/안목매/서원3/서원2/서원1/원두평/목매들지/임암/정자/구/용천/냉정/전평/용천안/갑골/작은매/매/서당골/봉화/역남어/석불/봉수/신촌/절골/청주내미/마현/산화2/소곡/남성/훈곡/독/지청3/지청1/달전1/달전2/지청3/논골/송곡1/송곡2/신당/대자/햇방골/대자지윗/제현/성자골1/성자골2/성자골3/내곡/금곡2/야곡/후곡/소후곡/인내곡/정동/엄현/뒤문/독정/마곡/지연/내동방/샌방/사곡/외동방/본촌/약목/등불/부곡/용골/선우/길우/설영/능곡/전곡/내개남곡/외개남/능곡업/채산/대산/채문/세동/외곡/가곡/내곡/원당1/직곡1/신광/신광1/지일/효일2/효일1/오마3/대곡/막곡/석곡/강계내/외강계/대계2/강계/윤/지골/매넛골/건지/동곡2/양산/대계/장곡2/장계/용덕/백운/진드러/구지신/장곡/문이/등곡/세계3/양당/양동1/누를/까치/신당/양동2/당농/모상/병암/약곡/대문외 |
| 상주시 | 소계 | 185 | | |
| | 생활계 | 9 | 중덕/구서1/불당/내동/송지/정골/탑골/오얏골/분통골 | |
| | 축산계 | 4 | 이화/무곡/초오/지기재 | |
| 토지계 | | 172 | 낙양/개운/개운/지천/오대/오대2/인평/연원1/연원2/연원3/남정2/남정3/남적/나한/대조/신홍/갈전/가치박골/장천/까치골/대비/오하/소비골/안구령/소비/원달/중방/안골/수리골/구루불/동막안/월방/월상/가라골/기와집/길마자/가사리/달지/뒷골/황룡/목하2/목하1/반소/명지/송촌/상원/신오/서당/송계/장곡/부치당/가막/대두/구돌이/물량1/덕곡/보양/새동/진곡/분황/송산/구촌/화산/승장/오리원/중용/음오/문현/유포/삼봉산/가마실/염속골/수선/청상/황골/장시/달래/정오/대지랑/석산/셋들/영오/산현/용안/용신/소곡/장자발/신촌/서당/훈평/내금/두곡/송골/도계/탑골/지사/동역/쑥골/송산/성곡/정양/교곡/장구령/큰못/대포/봉양/봉남/득수/지장/백학/정산/정산/산데기/어산/정안/반곡1/반곡2/평산/동녘/무동/봉산/울림/원통/전성/장림/지산/외항/어항/터골/원당/어운/대홍/중말/별들/가늌골/깃골/용순막/서당골/오가실/갯마/반포/상용/죽림/국작골/작은골/마무대/물방골/군양골/두곡/운현/무룡/가마실/새실/망골/양정/새마/집너머/새반/밤실/남제사/검한/사음/구미1/구미/구미/호암/호산/봉림/여불/울정/임실/머내 | |
| | | | | |
| 문경시 | 소계 | 32 | | |
| | 생활계 | 9 | 우지/신기/유곡/진곡/공평/백포/지천/정리/백화 | |
| | 축산계 | 1 | 오천 | |
| 토지계 | | 22 | 홍덕/기재/요곡/갈평/갈전/민지/전곡/원복/달지/금포/만세/호계/연지/내화/가라골/월천/사평지/민무리/청용/남호/연천/선곡 | |
| 경산시 | 소계 | 271 | | |
| | 생활계 | 24 | 소우곡/석경/뉘/갈/후신/마관/대풍/도장/신지/토산/신지/부재/대동/연화/당산/울전/작/신/마위/와지/동신지/당음/정상/신평 | |
| | 산업계 | 3 | 중구/적계/연 | |
| 토지계 | | 244 | 어봉/밀양/다목/여유/이천/유곡/신지/명신/점곡/점촌/풍락/산막/냉천/상촌/호곡/호곡소/부지/서사/대곡/교곡/신당1/곡물/대곡/익곡/소곡/은호소/은호대/밀곡2/호곡/덕곡/후곡/불곡/밀곡1/육양/동자/상곡/황용/무창/명곡/장곡/내곡/오목/내평/한계/길역/심성/석곡/연지/원곡/개양/대곡/신곡/새곡/상곡/태봉/소고당/새막골/범어/애양/후곡/속골/원지/장곡/가곡/후포/신계/웅당/용방/초산/금강/호막/황계/서차/사산/적계/당당/이양/소월/단지/내곡/양곡/무소/후곡/동강/장곡/쩍쩍/상천미/독자/진골/동자/대한/부흥/불골/제1강학/봉산/황사/삼정/기리/천마/석/복신/신계/사제/삼천/만세/자계/가망/삼락/주을/완계/양/신안계/제1부계/제2부계/사화/야창/남곡/터전/궁감/웅당/찰전곡/새양/구신지/후곡지/용산/회곡/새골/유천/갑두/죽곡/가전/외곡/영구/내영구/비건/이암/중구불/신/매남/한곡/한곡소/대계/사태곡/사태곡소/배암/원곡/덕곡/중곡/신계/굴현/가나/굴곡/효과/용두/정상/재공/성곡/점지/내곡/울능/척/소척/풍정/정골/능적/지능/신계/신/후방/토방/신방/이척소/부일/빨당곡/구경/어봉/신/덕가/호명/용암/구등/심전/평기/매남지/삼막/후곡/안심/신지/다곡/후곡/사립/용수/목곡/밀/내밀/연/사도/남산/신/후곡/불당/독자/약수/생골/후당/사거/성화/오리/외방/신외방/성재/신성재/외지/내/송골/관음/백양/자라/약수지/운문/선향/울곡/구지/경일/이목/내지/망풍/구지곡/차곡/신석/지암/오동/매초/고로곡/탄곡/송라/아차/신방/잉어/신방2/홍곡/원동/구곡/옥천 | |
| | | | | |
| 군위군 | 소계 | 356 | | |
| | 생활계 | 4 | 자림/신월/대각/신방 | |
| | 축산계 | 2 | 신산/여림 | |
| 토지계 | | 350 | 교동/골안/금구/비들/금구/용산/상무/무성/마골/금구/곡래/서군/구장수/내장수/마차곡/삼막곡/지동/사동/개봉/독산/뒷골/미루골/송현/오가2/어은/덕곡/망상/삼정/준골/명에/정북/반곡/덕곡/미골/월곡/상곡/오곡하/오곡상/미늘/오곡중/신계/와곡/성황/골애/백령/호암/오가1/성지상/성지하/마정/내오가/원곡/지곡/용대/정곡/ | |

| 시도 | 시설관리자 | 주요업원 | 시설수 | 시설명 |
|-----|-------|--|---|---|
| | | | | 무질바/분토/후음/가진/중방/구수/골안/영풍/도경/정곡/광현/새목/농암/금담/새/후곡1/등명/백현/가래/청산/후곡4/수동/법주2/후곡2/낭성/사촌/화산/수철/두개/법주1/하곡/대송/석정/다항/정곡/칠풍/풍곡/점곡/삼악곡/불당/불미곡/국곡/모로곡/연방/후곡3/터곡/춘후/월명/심원/부곡/도장/도로곡/지산/풍곡/성자/오천/상덕/내성/터곡/이병2/직동/인주/이병1/후곡/고곡/대밭/곡내/외화/수리/내동/안/불곡/이곡/다락/외전/유곡/북방/구룡/녹동/구을/어래/산막/원당/가곡/개곡/장기/금곡/소로우/소로좌/내동/무동/내곡/덕동/하늘박/마시2/정남/가음/대사/대사2/마시/은야/고기/귀곡/상평/명성/비작/병비/마차/사여곡/미터/기/석동/곡내/사기/돌태/송곡/인동/궁을/송래/운곡/대동/오재/동산/청량/불곡/소근/둔덕/수산상/정수/운곡/대곡/사여/두둔/곡내/대곡/나호/비호/십리곡/안못/사라곡/사라/와곡/두복/두실/시묘/도경/사담/선동/장갈/용연/선곡/종단/성평/당곡/근대/사구정/거평/문덕/궁사/엔덴/부석/월곡/소달/신흥/달문/금동/터곡/가목/풍곡/원당/무둔/대도곡/방향/길마하/길마상/누곡/제골상/제골하/서남/시곡/무검/무림/고목/비룡/수서/사라/박사/비산/후곡/대방/서당/압수/각곡/이곡/미박/구일/안구일/하가곡/재마/가곡/신태/신태/울수/신곡/금락/마곡/틸못/아라/못골/백일/용아/평성/애수/상곡/하곡/수태/주수/계명/옥수/명곡/사곡/신/방양/계한/삼정/말마/말마후/가곡/무천/미곡/금곡/행곡/장곡/변동/지곡/용생곡/재화/구라/독점/아담/못골/아라곡/범곡/사곡/새미/년덕곡/반내/화정/아치/석목/여좌곡/장곡/소장곡/대곡/무심/원곡/곡내/범곡/분토곡/소정곡/소정하/여덕/원덕/덕전/장야/무태/동정/건너/갑평/고래/부곡/도야/안용아/당말/고곡/정곡/용암/분저/병암/대곡/북암/제곡/갈선/연전/회곡/중리/불항/생치/석산/지내/천곡/지내2/지내1/학암 |
| 의성군 | 소계 | 638 | | |
| | 생활계 | 18 | 성동/의곡/토곡/토곡/토현/탑곡/너들/내두/산재/산두박/장암/용천/기치/안지방구/강동/목/의곡/신방 | |
| | 축산계 | 16 | 구제/청옥/내청옥/용곡/하미나리/미나리/마전신/신동/곡현/구미/천동하/천동상/업현/장천/구터/구제 | |
| 토지계 | 소계 | 604 | 성조/수록곡/신곡/청애곡/도덕/상리/동역/하이골/원홍/구룡/정자/수철/대곡/이곡/고갑/가락곡/비전골/문의곡/후곡/손도/어분곡/후곡/세전/방아곡/신/시곡/방하/가중/대울곡/동사곡/밤나무곡/행촌/신/별고/가곡/부곡/우두/소울곡/남산지/원석/보리곡/금담/원골/대곡/다부곡/신직/상곡/존당/안정/내안정/수랑/후곡/송곡/외천/절골/갈라/지동곡/무릉/모시골/신계/오곡/모산/서낭당/나부곡/윗골/목방/거곡/용성/압곡/울곡/계일/농산곡/두곡/구사곡/검두곡/둔두곡/사곡/고무곡/황릉지/녹수곡/신헌/내중암/중암/내신헌/대산/내대산/단의/송암/다적/비대/방하/내방하/가남/진락곡/대곡/소량/전대곡/비도곡/상반발/하반발지/괘지곡/머적곡/골마곡/신당곡/상감곡/셋터곡/죽곡/실업/절골/윗장곡/제동/웃못/용수곡/대곡/유동/진목/안지/전대곡/국곡/가부곡/고사곡/후곡/배나무곡/배암곡/터곡/소배알곡/구늘/절골/세곡/장골/뒷치곡/지곡/골안/골안세/오상/대간/소감/머박골/대산곡/웃골/내웃골/지곡/공수곡/대곡/금산곡/삼학/고대곡/울곡/정구미/뒷박곡/메사곡/사리곡/신백곡/공두박/국곡/점나곡/사곡/구못/산바우/설물/옥박곡/금성/연골/밤골/화곡/불모/하곡/다박곡/둔덕/동곡/소불모/성사곡/우곡/전대/모내곡/소량/두곡/서제외/서제내/갈마/두마/머리골/오망/보안/성지곡/연지/신흥/회동/독점/집앞/마늘곡/마차곡/내곡/공정/은바위곡/너두/연점/모곡/아지곡/장척/빙계/거너실/사미/개두들/한자곡/석전/골안/쇠방곡/밤수곡/가낭곡/임성곡/형제/깃골/덕천/반도곡/터곡/장제/덕천/반도곡/판곡/장자/소석곡/석실/터곡/대터곡/대사미/명토/사미뒷/머구리/지명/순호/당곡/외곡/쌍곡/대곡/안/대동/용산/세곡/고현앞/고현뒷/노루/오새미/위마/경애/경애보조/현담웃/고현/가창/이동/둔대/금강/터곡/봉황/터곡/기논곡/한자곡/집앞하/집앞상/상소/소문/개야/삼학/소/신/후곡/골/운곡/외곡/성남/나방/승방/갑골/가문/가장/터곡/방창/나부/어름/빈도/빈도보조/와가/현자곡/대야/구련/절골/갑산/알산/신/명호/칠미/이정/이정안/구/구정/청용/육비/청노/재원/갑장/동원/하세/동원/광정/지골/한가곡/봉우/뒷지/뒷/딱지곡/외곡/용문/쇠랑/뒷미골/방우곡/화곡/오당/오산/신의/나호/미박곡/하곡/복은/진박곡/지장/풍림/개반곡/성지골/삼덕/무동/목곡/사구/소개곡/오룡/덕은/사곡/작은골/마전/갈골신/선만당/각골/도원/화전/안호/삭시/노매구/박곡/묘곡/노매/하곡/절골/구룡/사마/성룡/군평/곤평/대곡/구연/막골/마당/불노/서부/양지/자포/달팽이/성곡/동래/피전/영하/고현/구고현/덕야/광정/둔전/박곡/현산/큰골/뒤골/오봉/광현/사동/사곡/대곡/영풍/사발골/보조/사남/사남보조/질구/장곡/한실/당곡/섭시곡/못골/후곡/가마/지초/풍부곡/심의곡/모로골/모로/곤폐/송곡/대곡/용정/모고/장곡/중곡/성곡/미곡/소리/청울/조울/각골/상곡/내산/청운1/용홍/청운2/명덕/단곡/모시곡/구은/내용안지/모단/골안/보수곡/구서/팔등/술터/복곡/진골/신곡/생물/우곡/큰생물/제자곡/시치곡/부영이곡/부골/비곡/절골/이불골/들개곡/신계/갈전/가매/너부/안정/고현/정곡/매곡/외곡/해망/뒷골/딱박곡/구곡/대덕/석현/일십/월등/태양/송곡/용운/비봉/고암/명산/죽림/평림/여호/내곡/광산/반정/미려/지멜/후곡/금곡/봉정/모창/달계/금계/속곡/남송/어부/용봉/갑지곡/서낭당/가음/멸골/터봉/손우곡/사곡/석방/어유/누룩/털골/청운/삼발곡/다리/사곡/저곡/마안/항서/고사곡/털골/검곡/대곡/도독/상인적/가곡/정승백/개상곡/구부곡/장길/죽전/동전/피촌/동산/박실/시곡/의성곡/송계곡/인바/목곡/세장/결촌/장자골/도곡/상곡/대사곡/세곡/풍덕/원당곡/선덕/외곡/하월/상월/하월안/상선덕/점곡/구봉/송곡/가곡/운암/이타곡/지심곡/신안/신안/좌성곡/행창/방성/월곡/삼바곡/세야곡/고지미/무수곡/도옥/마전/송곡/음박곡/안지곡/비령/세벽곡/박시곡/강산/태자암/장성/목곡/가자곡/지곡/갱지곡/한국/여덕/개랑곡/상송/춘생/옥련/송현/안정/방동/장하/송곡/동정/안심/보조/탑동/못사/서당/내답동/후곡/후평보조/사계/민수/오가/한골/장좌/수내/점골/오호/법왕/모소/신법/갑나무곡/오성안 | |
| | 소계 | 149 | | |
| | 생활계 | 15 | 마평/무시골/길골/사리발골/보은평/당골/갯골/신헌/간장/원곡/대리곡/불미골/논골/동천/갈머리 | |
| 토지계 | 134 | 도치골/논시골/갈비곡/큰골/등방곡/작두/금도곡/마곡/웅곡/남개곡/골안/안머리/머리곡/구골/구미곡/까치곡/ | | |
| 청송군 | 소계 | 149 | | |
| 생활계 | 15 | 마평/무시골/길골/사리발골/보은평/당골/갯골/신헌/간장/원곡/대리곡/불미골/논골/동천/갈머리 | | |
| 토지계 | 134 | 도치골/논시골/갈비곡/큰골/등방곡/작두/금도곡/마곡/웅곡/남개곡/골안/안머리/머리곡/구골/구미곡/까치곡/ | | |

| 시도 | 시설관리자 | 주요염원 | 시설수 | 시설명 |
|-----|-------|------|-----|--|
| | | | | 신평/달밭골/약수/못들/못들/대곡/나기평/대지평/무티골/배추바위/가람/상봉평/하봉평/진골/갈골/순못골/부일/가곡/이목/점골/주산/뒷들/공골/당골/삼작곡/대대이/황정/대곡/추곡/국곡/당들/삼자현/소삼자현/당들/마정곡/점곡/기곡/삼남곡/대곡/원골/송아지/능남곡/고무곡/장박골/고무/중리지/갈래/오음/국수/목방/재림곡/달정/원도동/골안/고덕/두루곡/샘내/용당/도토막/논실/못골/박삭골/중못골/죽곡/금수곡/소란자/대곡/여우동/지곡/생조전/후곡/가래곡/범덕곡/목방/장대정/사곡/대곡/거영곡/문거/진골/만안/성지곡/가논골/가산/당들/수청들/호박골/못골/웃모질/불미골/새골/말미골/진등밀/인맛/공암/대평/득지/감골/수구너미/송하지/당골/뒷골/도막골/추현/가래골/고무곡/석장곡/자불곡/미장골/황골/장평/시릿골/어부곡/진사곡/목미곡/장수곡/오무골/이무곡 |
| 영양군 | 소계 | | 73 | |
| | 생활계 | | 6 | 옥산/발매/수곡/본마들/분디골/웃골 |
| | 토지계 | | 67 | 못두들/감천/뒷골/황용/수월/무창/늑구/지그내미/거시막골/못곡/양향/주억/앞들/큰골/운용/주와/서지/금학/동산령/골노달/구매/아랫/향교/도지평/못들/향지못/까까막골/갈골/당진/뒤쓰/피밭골/골배골/조은골/옛구도실/반월형/새장골/마을곳/한티/도당골/뒷골/소한티/용수곡/논골/무티곡/연안곡/대남곡/작대곡/강골/우천/가래곡/광석/대교곡/독자골/별동밭/광곡/원곡/양지곡/오도곡/삼막골/은행정/사시곡/뒷골/따밭골/조곡/동네들/기와골/구수곡 |
| 영덕군 | 소계 | 105 | | |
| | 토지계 | | 105 | 재궁/중상곡/부미골/남산/가지골/구이/꼭두곡/독지골/삼거리/자붓골/삼계/상곡/삼계새/매정/턱골/도룡곡/삼백곡/간곡/사자곡/노물/행곡/뽕밭골/달래곡/창포/보리골/갈전/담전/큰골/오일/양산/덕산/화천/큰골/계목곡/안골/엇골/시미/못골/메시이/중소월/뒷골/금곡/구리골/속곡/가등곡/쟁암지/박대/송전/사곡/중화/심곡/뒷골/건너들/뒷골/일어곡/가남곡/어사곡/매현/뒷골/조양곡/엇밭골/세류골/너다리/다리골/대곡/국골/북곡/북곡안/봉담/한골/황장/도곡/어분골/허무골/정시골/망골/턱골/초막골/큰골/장사곡/양자곡/지리곡/서대실/땅골/옥시골/한자곡/석문/금곡/직곡/보곡/요부/거무역/각낙/금치곡/신담/아곡/이천/뒷골/인량/가산/육조곡/선곡/못골/땅골/인천 |
| 청도군 | 소계 | | 247 | |
| | 생활계 | | 5 | 운산구/상곡/구곡/무등1/가자곡 |
| | 축산계 | | 1 | 구룡 |
| | 토지계 | | 241 | 신평/금장/범곡/송전/대동/진라/내진/재양/금곡/연지/상곡/훈신/내곡/노산/오복/하평/상평/중평/뒷골/학정/고삼/당지/후곡/생금/신지/용지/대능/불무/귀곡/내동/아간/용담/신지/관곡/팔지/내곡/사미/팔지/내야/내사미/각산/신지/불목/연지/부곡/곰티/연곡/변덕/풍녹/능곡/월곡/원동/음지/오목/향죽/북정/일곡/내곡/가래/상사/함박/옥척/부곡/봉비/외골/장기/원당/성재/성곡/상장기/수월/상수월/화금/동원/구산/안산/정해/혹석/안곡/묘봉/월산/구/내곡/청석/신/월평/덕암/송월/극락/명대/원당/나복/제대/삼영/벽수/가말/낙성/덕산/지촌/생금/병해/영전/오독/민갓/금천/남해/송내/봉두/교산/봉황/오산/죽림/칠엽/용곡/중곡/가촌/이곡/용강/풍낙/관음/명덕/귀일/풍양/금촌/문수/칠철/자양/신/구/상당/칠곡/긴골/대곡/가곡/집이곡/팔조/신/순덕/고면/금곡/매기/송천/오동/일건/구룡/발달하/박달상/도삼하/심곡/수암/능묘/도삼/장입/향노/비조곡/통곡/남지/가곡/울능/회룡/모른골/서촌/학동/개곡/화일/신유/김전/각골/물골/정곡/정곡하/삼성/갈리/송곡/구복/골곡/조곡/고자곡/내고자곡/구복/내곡/우봉/선두름/장골/꽃등/칠전/길부/위터골/금정/독방/기암/대비/사곡/연하/공곡/안심/망정/사곡1/서당곡/입곡/장등/동평/남산/사곡2/무양/상평/범위/한태/북지/용연/용산/온막/명대/동화/계당/송원/박곡/모은/무등/녹등/목방/신천/관곡/고란/서당곡/금천/두봉/드네/이현태/마당/고등곡/곰태/월곡/고용/아차실/밤실/마/누울/신지/월원/새곡 |
| 고령군 | 소계 | | 118 | |
| | 생활계 | | 6 | 이리골/봉덕/담못/집앞/사부/참나무골 |
| | 축산계 | | 5 | 섬마/미골/아랫골/조정/대곡 |
| | 토지계 | | 106 | 월기/막골/호랑이골/큰골/무덤골/호주골/반수골/동촌/여수말/굴목/장자골/안골/점안/미륵/가랑/심어등/배울/새터/백동/백리소류지/부실골/용흥/오리동/정지/원전/금산/지사/망금정/광산골/덤봉/절골/신기골/범치골/도장골/뽕당골/용소골/도장골/버들골/득전/가남/갈골/웃말/구실골/웃골/가부/박곡/월산/신기/못골/상용/용기/느승골/절골/뒷골/안동골/진개울/기산/지경/거품/안산/시절/대밭/수자골/배나골/방곡/내동/장척/월암/마골/새나정/막방/적촌/어분골/갈현/삼동/내동/송촌/광도/송골/소달/안골/곤시걸/사전/사읍/송림1/진등/후평/산주/합가/모사골/지릿재/장성골/해당상/상곡/수지/해당/오로골/내곡/정시걸/방아실/고소/칠등/삼막/도장골/용소/반용 |
| 양식계 | | 1 | 옥섬 | |
| 성주군 | 소계 | | 159 | |
| | 생활계 | | 8 | 시비실/갈막/광영/송포/덕평/용계/왕자/썰물 |
| | 축산계 | | 1 | 월곡 |
| | 토지계 | | 149 | 골안/안골/앞들/칠산/막골/차동/복성/담개/뚝산/어언곡/신흥/차곡/중리/관석/신부/청원/이정/사곡/성정/서계/서계/안동/유촌/진골/금곡/명포/두리/명포2/장골/윗골/덕평2/못골/해곡/용골/상원/회봉/칠성/송림/섬마/용암/대성/적산/동락/돌곡/대명/달곡/뒤영/마월/두부/마천/상현/갈명/진골/전골/신평/상진/천방/적송/작은/입천/송내/송산/금성/서원/유산/남창/형곡/성동/등원/중산/남전/외전/회음/덕산/소도/적산1/적산2/어은/ |

| 시도 | 시설관리자 | 주요업원 | 시설수 | 시설명 |
|-----|-------|---|---|---|
| 충청 | 칠곡군 | | | 어천/사월/칠봉/공장리/단산/복산/복천/이곡/화령/금곡/가능골/중마/행화/남전/갈밭/개정/수영/못안/정곡/명간/가곡/야동/추산/수남/장기/봉양/월전/달밭/중리/나복/점복1/안산/점복2/갈매/우동/관동/문치/뒷미/후산/송리/회동/회골/신평/효동/송골/배골/덕목/명곡/계남/두덕/봉무/용봉/수정/봉정/관동/새박골/월암/유촌/월곡/서원/죽관/목산/봉산/필산/관정/폴도/우남/지산/모방/작촌/부인 |
| | | 양식계 | 1 | 모전 |
| | | 소계 | 140 | |
| | | 생활계 | 15 | 신금/죽곡/보병/수문/공수/배태/아곡외/발령/포남/청계/중지/도개/유등/병비/대송 |
| | | 축산계 | 1 | 산당지 |
| | 토지계 | 121 | 여의/봉계/어곡/월곡/사라/오곡/낙산/박곡/어부/곡내/낙수/어로/폭포/중리/보손/상강/문산/유강/죽곡/성곡/하포/삭제/반계/망정/사곡/독죽/수암/버등/고전/땅골/물팔골/도당/수정/감정/솔터/목골/송정/불동/장원/왕방/중화/도암/완정/연화/달서/청구/안산/누룩/덕골/떡딱/갈금/오동/영오/미실/오산1/오산2/절골/범정/옥포/현곡/낙산/낙토/재골/황학/수정/백운/상원/칠전/점곡/용암/칠전2/송정/마두/가천/두묘/삼학/남원1/신흥/남원2/원당/신남원/득명/명연/기성/구호/봉암/오계지/다부/유전지/거문/복곡/가산/절밭/용추/음곡/내곡/성황/감실/상곡/학사/무학/폭포/현곡/학산/석우/회곡/골안/탑곡/냉천/원곡/건지/약수/노전/상당/행정1/행정2/봉산1/방아/봉산2/찰전/협곡 | |
| | 예천군 | 소계 | 79 | |
| | 생활계 | 3 | 고개/능천/수용 | |
| | 축산계 | 3 | 동막/마천/풍천 | |
| | 토지계 | 73 | 받나무/능골/우막골/안석정/석정/사내실/땅골/뒷골/고개넘어/못골/나평/여각/인산/노사/구계/우망/두성/보곡/울곡/부초/새터골/산두박/미시골/고실/감전/대실골/대낙골/산골/유동/대산/참새골/신월/송분/대야/문현/뒷골/어등/가락/쌍재/작곡/새터/행갈/임인들/송림/논실/오백이/무집이/내신/빈수골/담암/푸젯골/원당/신당/회룡/무지/동송/소감/동막/사곡/주곡/기곡/고실/수월/만화/매창/구촌/도정/대흥/인천/봉화/직신/풍덕/수산 | |
| 봉화군 | 소계 | 36 | | |
| 생활계 | 1 | 하늘 | | |
| 토지계 | 35 | 천마/구현/토곡/석평/망도/너다리/구수골/부곡/방평/은봉/은봉골/옥골/사령/삼우실/공세동/둔지/약수/골마/숫터/엿터/읍지/큰골/엿태/보라/기독실/삼동/관곡/쌍현/동자/덕골/백골/무진장/도기/골매/설매 | | |
| 울진군 | 소계 | 14 | | |
| 토지계 | 14 | 연호/뒷골/감시골/치니골/못단골/박시골/잘미/금매/와수골/읍시골/웃배실/주담/후정/매정 | | |
| 경남 | 창원시 | 소계 | 149 | |
| | | 토지계 | 149 | 초계신/소봉/덕산2/봉산/신방/다호/모암1/고양/석산2/석산1/금산1/금산2/봉곡1/봉곡2/달천/고암/잉어터/월백/남백2/절골/장대/대천/내감1/중방1/중방2/내감2/동전/무곡1/현천/병천/송촌/중리/봉촌/중촌/현도/마산/월계/사파정1/삼귀/상복1/완암2/남지/고산2/가포/덕동1/덕동2/묘촌/유산1/유산2/마진/군령/석곡/수정/내포/큰골/도화골/신촌/양평/반동/심리/안골/광암/고현/죽전/주도/다구/교동/진동/목지/동전/지산/정곡(진북)/인곡/금산/연동/부평/정삼/정현1/대현/정현2/구석밭/근곡1/임곡1/임곡2/봉곡/대정/봉암2/봉암1/일암1/일암2/호산/탑동/회동1/회동2/이명2/이명1/정곡(진전)/시락/미천1/미천2/분지/원산/대량/여양/합성/신성/송정/안성2/안성/평성/호계/신평2/옥정/수곡1/죽암1/상곡2/상곡1/안계4/안계3/안계2/안계1/삼계/신목/감전/돌산/본동/계림/광석골/백일/북부/관정/성내/서중/제덕/원포/굴뚝골/남양2/남양1/내곡2/소사/대장/동곡/번덕/동매/큰두동/두동2/두동6/전골/주포2 |
| | 진주시 | 소계 | 225 | |
| 생활계 | 6 | 속골/구리곡/하촌/월영/사곡/창촌대 | | |
| 토지계 | 219 | 쪽방골/장재/하촌/각한/유곡/유계/관남/호탄/상이/범운/용소/월광/옥곡/대제곡/소제곡/이제곡/넋골/계곡/외골/이곡/대곡/안전/동방/정동/테미골/송정/가시골/동물/산강/대사골/밤실골/미르실/유동/정동/화동/죽봉/모십/봉전/봉동/소곡/삼웅/예상/대초/강주/대방/심대/하박골/웃글문/집수골/차현/우봉/가봉/우봉2/송곡/절골/상인담/석계/방아골/객숙/어정골/정곡/죽곡/목골/택동/교동/망금담/내촌/천곡/도동/장자곡/용교미/선동/소아/가곡/양전구/도장/양전신/내기태/각골/떡두골/운천/포실/원당/고동골/수리재/상남/금야/원동/장평/절골/사령/반덕/점골/어석/지화/서부곡/외곡/동촌/모곡/본동/숫골/계룡/시동/대동/심신/오동/내동/북마성/방촌/동진/새령골/달골/터골/모곡/새골/초문/못골/용당골/부동/화광/점골/지철1/절골/지철2/신당/오동골/소리골/호노골/우금/시재골/마곡/평촌/허곡1/허곡3/허곡2/용지/도찬골/씩골/서지골/광성2/검암/유곡/대포/간곡/유동/자비/유동/가정/덕곡/오곡/수리재/마진/대곡/작은골/절골/관방/남성/비석골/함곡/세곡/월야상/월야하/용십/검당/중마을/마산/아구재/청곡사/신기/사동/지내/기동/혈암/어실/정수/철수/대안/평방/장흥1/절골/안골/덕진/신촌/오목/불당/정촌/무동/효자/관지/추동앞/왕지/토담/엄목/홍지/갈전/신기/내울/외울/내울/팔미/시목/용산/상촌/중촌/당촌/내촌/포남/자매/대우/대각/나무터/남암/대천/효동/중전/원내/도량대/도량소 | | |
| 통영시 | 소계 | 47 | | |
| 생활계 | 11 | 봉전/원평/법송/터치/적덕/대촌/전두/노산/향교/무량2/덕동 | | |
| 축산계 | 2 | 원동/수직 | | |

| 시도 | 시설관리자 | 주요업원 | 시설수 | 시설명 |
|-----|-------|------|--|---|
| | | 산업계 | 1 | 무량1 |
| | | 토지계 | 33 | 상촌1/하촌/산유골/상촌3/영운/남전/양산/금평1/금평2/선촌/동달/음촌/삼화/도선/동래/상촌2/금곡/대방골/저산/구촌/천계/홀리/음양지/내촌/임중/임내/예포/대당/망곡/신거/대고포/읍포/능양 |
| | 사천시 | 소계 | 86 | |
| | | 생활계 | 15 | 봉전/기곡/침곡/화암전/대산/노천/금곡전/객방/지내/연호/장곡/한월/환덕/동천/접북 |
| | | 축산계 | 2 | 십시곡/수청 |
| | 토지계 | 69 | 모정/이곡/죽전/문화/토촌/백산/어정곡/전곡/지곡/목곡/응곡/미곡/화암/풍정/노시곡/대야곡/감곡/금곡/객방/웃담/초전/유천/구룡/송암/계양/가천/관수골/간사지/신복상/신복하/덕석상/덕석하/관동상/관동하/용치/감골/세지골/신촌/용산/사동/우티/구포곡/신포곡/본촌/고동포/평암/실박/안도/와티/한계골/방골/원동/다섯골/신해골/숯골/오사/절골/원전/사양골/샘골/금막/성방/대목골/앵골/곡내/솔티골/원당/두류연/노뚜개/배날골 | |
| 김해시 | 소계 | 116 | | |
| | 생활계 | 6 | 본산1/새터/국계큰/당리1/당리2/장척 | |
| | 축산계 | 1 | 안하2 | |
| | 산업계 | 17 | 부곡3/방동/옥천/점골/홍계/연지/날안/훈육/대두리/학교앞/신기/고모4/신등/장원/소갑1/소락1/광재1 | |
| | 토지계 | 91 | 신명/상두곡/감분/유하1/부곡1/부곡2/냉정/능동2/올하/우동2/우동1/우동3/하계2/오척2/용천/신용/내룡/의전2/대리큰/국계작/옥계/국계/덕암/용곡/내삼/상근법/시례1/상촌/도강/산월/청곡/토성/윗산안/산본2/용천/관동/산본1/신월/술골/학성/서계골/담안1/담안2/상평/담안3/계동2/계동1/상우/명동/소읍/삼남곡/범곡2/어병/금용/신천/모가정/수조/용덕/가영/중리1/중리2/안곡/안덕/대곡/안하1/장계/금곡1/금곡2/안금/상나전/하사촌2/하사촌1/마현2/행정/마현1/참샘골/천지/용천/감내2/감내1/백운/여차2/우계1/우계2/예안2/시례/괴정1/괴정2/덕산1/덕산3/덕산2 | |
| | 양식계 | 1 | 여차1 | |
| 밀양시 | 소계 | 148 | | |
| | 생활계 | 33 | 교동신/청용/덕동/대사1/덕곡/정동/도방/대방/신안/고정/도곡/양덕/남가/남계/엄광1/야지/양송정/저전/상촌/임양/회곡/화평/사지/용소/세천/점암/신월/상달/신숲/못안/중촌/구기하/인목하 | |
| | 축산계 | 9 | 서당골/장동/발양/중리/지소/봉대/죽월/연상/서당골 | |
| | 산업계 | 6 | 상신기/우곡/이연/무량원/세천/삼손 | |
| | 토지계 | 101 | 교동구/용평/용천/만어/직전/미전/울동/우곡2/엄동/칠성/대사2/현포/내곡/송악/한골위/오배안/오배/내량/화산/용포/유산2/유산1/가곡1/가곡2/구곡/여수2/여수1/곡내/내매화/외매화/신곡/오곡/엄광2/다촌/서당/미라/봉의/오치/왕청골/밭음/화평윗/배람들/원당/동명/대곡/범홍/뒷골/범홍/황새골/말방/기산/내급/평리/명포/자양동/외대/연곡2/내대/연곡1/조곡/부로숯골/부로/신법/약골/안골/영신/양효상/양효하/동산5/동산2/동산3/동산1/운정/장곡/나뭇골/점동/정곡/덕암/정두곡/신촌/자양동/응골/아곡/고라/고장골/호음/구기상/솔마/소태1/계양골/가곡/두곡/조천/소배죽/인목상/덕산/팔방상/팔방중/내곡/팔방하/대곡 | |
| 거제시 | 소계 | 93 | | |
| | 생활계 | 15 | 상동/양정/산태골/털골/부촌/영북/송곡/웃말/옥산1/거림/산방2/사근/청곡/동편/대금 | |
| | 축산계 | 2 | 학산/지석 | |
| | 토지계 | 76 | 상덕/사기장골/용산/문동/수월/구조라/대동/지세포/소동/평지/억만골/오송/등넙/올포/학동/쌍근/명사/다포/다대/범동/산달/양지말/외간/귀목정/옥산2/고매/골말/서상/소량/산방1/방하/죽전1/죽전2/술역1/술역2/늑산/옛등/사곡/흙치골/늘발등/대리/오송골/오량/절골/광리2/광리1/창외/덕호/한내/한곡1/한곡2/중촌1/오비1/중촌2/오비2/연중/연사/죽토/중리/덕치/이목/해안/덕곡/서편/서리/중리/성동/실천/송포/대곡/곡촌/임호/서당골/송진/장목/울천 | |
| 양산시 | 소계 | 48 | | |
| | 생활계 | 3 | 주남/주진/신명골 | |
| | 축산계 | 2 | 명연/좌삼 | |
| | 산업계 | 12 | 회현/소주/백동2/매곡/소노/울리/효감/지내/정자/논실/성천/포강 | |
| | 토지계 | 26 | 명곡/소매골/명곡/남락골/호계/삼용/계곡/본법/남락골/남락밖/남락안/앞건너1/앞건너2/외송/사배큰/사배/가산/내화/외화/지나2/위천/내석/한들/갈밭/조산/달방 | |
| | 양식계 | 5 | 백동1/당촌/상삼/죽동/용연 | |
| 의령군 | 소계 | 123 | | |
| | 생활계 | 8 | 죽공/유수/보천/지곡상/지곡하/상촌/오목/구오목 | |
| | 축산계 | 2 | 울리/다현 | |
| | 산업계 | 1 | 각곡 | |
| | 토지계 | 112 | 우수곡/구룡포/무상/오감/대산/내산다/오령지/외산다/척곡/운곡/수암/장계/개승/갑을/운암/양천/방곡/내조/형수/산상/자굴티/우곡/수부/압수/산남/양촌/산북/신전소/신전대/곡소/사곡/중촌/마전/하촌/서술/내동/평촌/부곡/원촌/선곡/원촌상/덕교/명주/문주하/문주상/삼정/남계/사곡/여곡/공모/담곡/유곡/이목/절골/미곡/죽전/기본곡/성비/장곡/석수곡/보자곡/우시곡/태오곡/용소/예곡/두곡/문곡/대신/오동골/죽전/석곡/월현/성화대/성형소/무곡/예동/무동/신기/포수/나림/상신기/우곡/삼산/양동/남영/오척/내곡/상태부/백야/울산/막곡/경산/수축/단원/대곡/하여/상여/익구/창곡/방계/대현/압곡/토곡/지동/소화/남곡/신촌/상촌/구송산/옥동/덕천/덕천소 | |

| 시도 | 시설관리자 | 주요업원 | 시설수 | 시설명 |
|----|-------|------|-----|--|
| | 합안군 | 소계 | 178 | |
| | | 토지계 | 178 | 상평/광정(하)/광정(상)/도읍(하)/못뚝골/도읍내동/기일골/절골/부정골/연실/상곡/덕전(외동)/선왕/계터/덕전(내동)/묘동/석산(상)/석산(하)/이곡(가야)/데미기/백암/정동/태산/활곡/흰바우/죽림/금천/앞골/큰담/중담/영담(대)/영담(소)/고지골대/민드득/거리골/셋담/중산골/고심이/모산/미산/미미골/봉남/대배/옹당골/지피실/마흔제/뒷골/미디미/고심이/절골/오곡/오곡(대)/오곡(소)/부곡(군북)/사기점골/서재골/명지골/모로/사도/양달/봉산/골해/영운/지실/숲안/신동/홀골/낙동/작은어석/큰어석/새작골/황사/부촌/목지/도흥/등능곡/신촌(대)/소사/대서/대사/사촌/구평림/취무/독점/옥지/사곡/이열/평기/서촌(대)/서촌(소)/입사/어령/신산/멋짓골/무릉/구곡/점디골/천계/창동/강태/고실/이곡(칠서)/대치/령동/령서/양달/음달/상촌(대)/유계/아산/가동하/가동상/영동(소)/동태대/영동(대)/동태소/교동/상당골/못안/쟁미골/문도골/큰골/동암대/장동2/장동1/장암/용수곡/오곡/부곡(칠원)/부곡(상)/호곡(하)/호곡상/곡촌/삼거리/석전/양정/달전/덕석골/산정/양촌(칠원)/기산/장수봉/무산/덕암/죽령골/양촌(산인)/입곡본/진능골/안령곡/산익/모곡제2/모곡제1/개산/부곡(산인)/대천/수동/갈전/도천/가산/외동/안인제1/안인제2/내인/어연/이창곡/부봉/부봉원곡/도득골/운봉/장승곡/삼밭/대장골/조곡/찬샘/내곡2/양촌(여향)/내곡1/대촌 |
| | 창녕군 | 소계 | 178 | |
| | | 생활계 | 18 | 말홀/물땡/모전1/천왕/미락뒤/봉산/고지못/대한골/동리/회야1/회야/예리1/하내/내동/건너마/가갯골/흔골/온정 |
| | | 축산계 | 6 | 석현/홍정/수개/죽사/월명/새못 |
| | | 산업계 | 4 | 월하/영도/계성/강정 |
| | | 토지계 | 150 | 송현/상동/백암/도야/우진기/옥정골/상담/서갯골/외부/옥천/여초/초막골/남통/지경골/신전/허리골/뒷골/성사/서갯골/절골/안골/고개밀/고곡/청단/장곡/시남/이목/대곡/계곡/광산/원촌/도천/부곡/땅계곡(상)/땅계곡(하)/간적/월미/우천/안지곡/소곡/상월/갈동/계팔/덕산/감골/구룡곡/빨당곡/청간/냉천/중곡/구례동/후천/대산/새담/안심/연담/운봉/안마실/비퇴/상가복/가복/매탄2/울곡/개복/주매/구룡/옥산/운곡/월포1/대곡/대동/관동/안리/후동/동산/석리/문방/모곡/초곡/우만/정곡/방골/구학/송곡/세진/대대/진창/화북/어울/남학/회룡/석동/미락앞/어물리/(바깥)소림/안소림/관동/대초/명리/사리/전평/화곡/광계/내촌/중촌/외촌/포강/회야3/회야2/세못/삼신/실절/소두방골(골절)/서장가/초곡/왕거름/지계/신구/미구/희정/웃못/안어만/뒷들/정곡/숯골/말골/동산/안골/중길/유신/부마/동점/한골/숯골/원동/점등/현곡2/논골/현곡1/큰골/뒷등/붉은등/뒷골/무정골/빨당골2/빨당골1/성인골/막뒷골/용곡/안골 |
| | 고성군 | 소계 | 183 | |
| | | 생활계 | 39 | 교사/이곡/면전/병산/회룡/신기/고봉/동산/월촌/장전/영부/고시남/연촌/수동/나동/봉치/용안/용궁/유전/옥천/월곡제1/선동/화촌/외룡양/당향/승강골/한밭/불당골/녹명/부곡/개운/초곡/신지/용동/산촌/월치2/용산/봉림1/하감 |
| | | 축산계 | 6 | 독곡/연동/온수/좌이큰골/주평/구현 |
| | | 토지계 | 138 | 사독골/내우산/틈실/월평/당골/큰골/장지/미룡/용호/배골/능골/도동/산만/지포/큰골/군호/두수/계전/정곡내곡/월홍/정곡외곡/사곡하/사곡상/봉현/막당골/외원/척정/불당골/비곡/고봉안/제암골/망림/부포/광산/척곡/관등/가동/세동/마전/방화골/소름곡/남산/괴정/신전/침점1구/침점2구/봉밭/발촌/매촌/선리/옥동/영대/전골/오동/금산/금산소/본양/못골/백장골/상사/신양기/양기/수동/청남뒷/원동/가천소/용안숯골/상명/상좌이/월곡제2/운암/하좌이/낙동하/낙동상/신계/화촌물/화촌땡/당산/연동/저동앞/저동뒷/저원/용당/와룡뒷/광덕/옹곡하/금봉촌/옹곡상/산북/어신/석전/덕동개/남진/버드실/월계/승박골/두호/근기/낙정/보대/전포/서화/동화/도전/기전/성전/발산/신리/골간못/위계/가부곡/숲담/금곡/덕곡/청석골/큰골/법동/좌부천/범바위/숲위/매정/가룡/감정골/당동/상원/하원1/하원2/화당1/화당2/거산1/거산2/송정/월치1/정촌/신은/봉림2/승위원/감동 |
| | 남해군 | 소계 | 120 | |
| | | 생활계 | 8 | 대입현1/송상/중리/노구/정포/관당신/옥동신/남양 |
| | | 축산계 | 3 | 양지/문항신/용강신 |
| | | 토지계 | 109 | 모산/상십천/아산/신촌/외금/내금/토촌/섬호/대입현2/다천2/정지/정용/보량/원천/금양/생골/원안골/강촌/수곡/뒤링계/지족/외현/금송/전도/동천/양지/물건/초전/송남/중보/우형/제경/숙호/홍현2/홍현1/홍현3/가천/운암1/운암2/평산/오리/유구/구미/배당/상가/가마/울곡1/채양/울곡2/죽전/금곡/서호하/서호상/서호동편/장항/서상/작장/중현/도산/회룡/우물/어이신/대곡1/도산구/도산신/광명/관당구/선원/천동/북남치/방월상/큰차면/소차면/갈화신/갈화/정태/동비구/동비신/동비/고사/문항구/모천구/도천구/금음신/금음구/용강구/문의구/양지/수원늘/문의신/덕신/상신/동대1/곤유/당항/단항2/대벽/단항1/올도/고순/서대/광천/사포/지족/청산/연곡/가인/대곡2 |
| | 하동군 | 소계 | 131 | |
| | | 생활계 | 51 | 두곡/상덕/울동/원우/죽전/잔내/월진/중평/상촌/대치/마안골/덕포/금오/영천/신기/안심상/안심하/신안/상보/덕골/방전/사동/산구/양포상/버디골/성평/구영/술상/술상머리/지내/영계/서촌/신정/봉곡/방화원/방화세/사평/사평논/직전/중촌/두양/문암/법대1/후평/추동2/신촌/불무/숙골/정수1/양구/상촌 |
| | | 축산계 | 14 | 진내곡/검단/성평/일기/예원골/원동/삼박골/밤피골/궁단이/우동/대방골/상쌍/서계/계명 |
| | | 토지계 | 66 | 호암/관동/신촌/하곡/중서/회계/학동/아동/매사/남성/지소/상성/탁곡/뽕나무/신월/시목1/냉정/용수골/불무곡 |

| 시도 | 시설관리자 | 주요업원 | 시설수 | 시설명 |
|-----|---------|------|-----|---|
| 산청군 | 소계 | | 185 | /곡계/소녀곡/애등/양경산/물랑/남당/뭇치골/구노량/소송/신기우/미법/신기화/대송/하삼천/문하/백련하/백련상/하락골/따골/송림/감나무골/대곡/진대골/이동후/중하쌍/우복/박달/가락/지례/빙옥/서황/화정독/상촌안/신기/미산/청용/대정/안계1/안계2/법대2/한계1/추동1/정수2/중태골/광포/용포상/용포하 |
| | 생활계 | | 11 | 고황촌/길골/철수/동촌/말랑들/배양큰/백운/거동/간공아래/물산/척지 |
| | 축산계 | | 2 | 구촌/간이 |
| | 토지계 | | 172 | 덩기실/큰골/점골/운곡뒀/송경/임촌/석골/장재/모시골/불미골/가실음/살고개/중말/골안/내수/외정/척지/신기/상터/외동/당산/장위/은골/궁소/송골/더운/상중/소동/단지/뽕어들/실매/맷골/장박/더무재/신기/매곡/희터/송경/술터/건지미/북동뒀/선양동/일물/이승골/철매/독적골/한재물/가마골/신촌/관정들/애물골/물망골/왕촌/왕촌/신촌/대현갈/황산골/어은골/뒀골/뒀골/화촌/장정/막골/셋골/당골/중암/원터/원기/정생이/갈논재/고촌/지삼골/모래들/중남/나복/월곡/재양골/구심개/뒀발골/패발골/차들맹이/절골/사두실/풍들/독골/밤나무골/장재/서당골/원계남/하양/깡변들/해내/구지서/사평/가재골/도룡골/주지골/개간지/배계/순군지/웃장고개/무재골/가내실/배평전/귀머정/상발골/깃기/양당/원리/후평/내공/성내/탑동/문을/중촌/소귀/매화정/갈리/상사/목상/소남/당산/옛골/아미랑/상정/야정/문대/진대/수탄/소이/외고/용홍/구시곡/방동/구담/갈전/송죽/석남/심기/외송/명동2/명동1/덕현/후천/가평/청안/술가지/시매/안골/적기/봉두/내도/고치/절골/사대/머루터/내방/외방/화현/독자골/하능/제보/청산/가린/간공윗/연산/구평/사정/법서/모래/장천/운용 |
| 합양군 | 소계 | | 171 | 무술/셋골/원골/두산/후동/삼천/법정/방지골/방정/신당/매당골/안방골/방곡/잡골/상백/남산/새머리골/배더구/선시미/구리실/굴실/갯골/삼휴/뒀골/죽곡/음촌/새터/석복/도마/돌림/매암/내마/양정/등구/록정/사구/왜야골/구시골/마상/둔터/문정/몽룡/성매/도장골/술터/산두상/화장골/화장골/운서뒀/상세미/문하지/동강/장고개/안골/무지리/회동/화암/유평/판문/못골/뒀골/덕거리/국계갈/국계뒀/곰고개/국계/대치/사안/대궁/안평/옥동안/차의/매촌/둔뒤/옥동뒤/술비골/상백/갈발골/장자골/안골/등주골/가성/하원/작동안/상개평/동산/마산/월곡/죽곡/계곡/신영/용정/고리실/봉곡/중방/남효/거평/도불/법정/정취/효산/반월생/마리평/보각/부야/속골/독자/독자뒤/이문/신당/애방골/사벌/숙림/관동/중동/불당골/말터/박동/임내/도장골/석반/재너머뒀/삼산/하비/초전/돌정/대대웃뒀/매산/꽃발뒀/상비/마음웃터/월림/거기/거양/송계/동문/삭계/다곡/월평/반정/봉전지구/소로/오산/월도천/아랫도천/송골/너문들/고사리/깊은골/봉정/홍두러지/신거리/상백현/하백현/평촌/동백/공새미/거망곡/구산/내천/아우평/아랫눈지/신기/후촌/둔기/세말/중촌/금당골/술미골/반송전/마평 |
| 거창군 | 소계 | | 136 | 덕곡/응곡1/장팔1/장팔3/장팔4/세계/장팔2/응곡(1030)/죽동/정출/대한/덕골/마월/내천/마당/가사/전너들/지내/당동/구례/성령/장들/신촌소류지/원남산/회남/남산/외장포/고대/원골/원거기/외장포2/상도평/기리골/왕생/내오/신촌/장지/한기/노현2/외룡/용초/봉산/원봉계/농산/매화/산양/원궁항/궁항/중산2/중산1/갈계/성골/내계/금곡/상천/덕기/당산1/마항1/면동/마항2/무월1/석동1/석동2/무월2/모동/주암/진산/영승/고학/고신/고대/고대2/상울/어은/동편/장백/하교/사동/토점/지하/지실/가곡/남진1/동령/둔동/월평/전척/패리/월포/남불/임불/춘전/진목/무릉/월곡2호/성척/월곡3호/아주/대곡/대촌/신촌/금천/자하/가천/상원/소야/비곡/수동/대현/상대/하대/외담/신기/감악/원만/세안/양지/저전/오래/덕산/하유/예동/학산/음기2호/병산/대학/연각/동래/버지내/개재/울리/우혜/추동/송정/옥산 |
| 합천군 | 소계 | | 262 | |
| | 생활계 | | 39 | 들목/내안계/외곡/신평/남옥/우산골/청계/박곡/학동/가봉/부곡/정동/아천/염계포강/어파/떡실/아초/소오/마장/덕진/월계/가등/지목골/함방/비기/상천/이정골/청광사/금성/오동골/지동/공암/황계1/생이골/월평/관음/방곡/내가2/내가1 |
| | 축산계 | | 13 | 구정3/장전/금평1/모로동/매호/안산/구사/가리곡/무조곡/한골지/조항/한자/두곡 |
| | 산업계 | | 5 | 하부골/대남1/사곡/버리실/대남2 |
| | 토지계 | | 205 | 신소양/가산/매풍/외안계/서산/하용계/만대산/지실/고송골/피말들/마랑하/소매/넙실/안터/장계/백자동/동전/약서방/압곡/남계/호미당/권빈/봉우계/상현/송림/갯들/계산/서편/인덕/사내지/양지/들목/노곡/팔실/앞들/굴평전/평촌/두모산/오리골/진지/덕마령/대밭들/광산/가재골/서재골/도옥/산재/가산앞들/가산뒀들/공곡/화양(앞들)/화양(전너들)/큰골/떡방/떡방/골안/정대/가늌/목촌2/목촌1/미주말리/황새목/웃터/매촌/상나대/정골/외동/내천/귀봉/남동/셋담/가재/원촌/웅기터/기시기/구지동/목실/장전/수실/생실/대암/이난이/웃담/영전3/영전2/중간이/박곡안/도방/창동/중매/사양/점마/백정/떡봉/햇골/절골/다라/대동/상대/아곡/새뚝/죽림/안골/원두동/송기/우곡(양진)/미곡/소래/상운봉/운봉/평촌(운봉)/초곡/중회/한원/한원포강/아천포강/갈골/대양이계/장지/장지포강/남암/덕정/염계/정골/함지/사동/양산/후사포강/후사/안금/내동/상촌포강/상촌/배계/어유곡/예의곡/매실/월계/청송골/범수/큰골/내초/외초/삼곡/웃골/원천/토굴/목곡/방아곡/술곡/형제봉/삼리/죽전/이암/큰각골/오내/소내/고오/설월/복곡/도랑골/웃침실/외도2/봉두/양전/금리/박실/하판/내문/중문/송곡/가막골/옥동/농암/도탄/부치골/복암/두심/섬들/목곡(중촌)/연동/석골/장대/다공/그믐계/내사/왜안실/울정/셋골/돌담이/작은전/안봉/송정/도현/해월/송지/황계2/사우실/조곡/팔산/노이지골/부흥골/절골/죽방이/우곡 |
| 전남 | 한국수력원자력 | 소계 | 1 | |
| | | 생활계 | 1 | 용산(보성강) |

6.3.2 한국농어촌공사 관리시설

| 본부 | 시설관리자 | 주요업원 | 시설수 | 시 설 명 |
|--------|----------|------|---|--|
| 경기 | 여주이천지사 | 소계 | 9 | |
| | | 축산계 | 2 | 용풍/성호(설성) |
| | | 토지계 | 7 | 고척/용면/원부/삼합/신근/급사(장흥)/매류 |
| | 양평광주서울지사 | 소계 | 9 | |
| | | 생활계 | 5 | 오남/홍중/도척/대평/향리 |
| | | 토지계 | 4 | 단석/월산/어은/부리 |
| | 화성수원지사 | 소계 | 21 | |
| | | 생활계 | 16 | 일월/낙생/서랑/매화/칠리계/과림/소래/홍부/반월/백운/왕송/덕우/어천/송리/버들/보통 |
| | | 축산계 | 3 | 먹우/기천/동방 |
| | | 토지계 | 2 | 대왕/청계 |
| | 연천포천지사 | 소계 | 14 | |
| | | 생활계 | 7 | 고모/후평/우금/금주/자일/냉정/백학 |
| | | 토지계 | 5 | 마전/추동/기산/산정/중리 |
| | | 양식계 | 2 | 둔지/황지 |
| | 파주고양지사 | 소계 | 13 | |
| | | 생활계 | 4 | 공능/마장/남방/봉암 |
| | | 축산계 | 5 | 애룡/마지/발랑/효촌/원당 |
| | | 토지계 | 4 | 금파/덕계/기산/신암 |
| | 강화지사 | 소계 | 17 | |
| | | 생활계 | 6 | 국화/길상2/인산/길정/대산/하도 |
| | | 축산계 | 1 | 고려 |
| 토지계 | | 7 | 하일/하점/양오/고구/난정/삼산/상하 | |
| 김포지사 | 소계 | 1 | | |
| | 생활계 | 1 | 성동 | |
| 평택지사 | 소계 | 8 | | |
| | 생활계 | 3 | 이동/용덕/기흥(신갈) | |
| | 산업계 | 2 | 월곡/고잔 | |
| | 토지계 | 3 | 동막/울성/삼인동 | |
| 안성지사 | 소계 | 18 | | |
| | 생활계 | 7 | 용담/급광/거청/미산/칠곡/운수/용설 | |
| | 축산계 | 7 | 두창/농촌/만수/마둔/노곡/덕산/고삼 | |
| | 토지계 | 4 | 청용/오촌/장계/미장 | |
| 홍천춘천지사 | 소계 | 32 | | |
| | 생활계 | 1 | 우천 | |
| | 토지계 | 31 | 우두/조연/지내/용산/후평/원창/신매/서상/와동/상오안/굴운/생곡/청량/속초/개운/노천/좌운/시동/유치/월천1호/월천2호/화동/대룡/반곡/오원/율동/추동/장봉/부곡/월운/만대 | |
| 원주지사 | 소계 | 17 | | |
| | 생활계 | 3 | 반계/공촌/홍업 | |
| | 축산계 | 1 | 취병 | |
| | 토지계 | 13 | 무실/건등/고산/손곡/정산/운남/용암소류지/대안/대안/서곡/황둔/계촌/신리 | |
| 강릉지사 | 소계 | 14 | | |
| | 생활계 | 2 | 장현/경포 | |
| | 토지계 | 10 | 삼교/향호/오봉/동막/칠성/연별/사천/신왕/기곡/미로 | |
| 영북지사 | 소계 | 7 | | |
| | 토지계 | 7 | 신흥/인정/거진/도원/인홍/학사평/설악 | |
| 철원지사 | 소계 | 8 | | |
| | 토지계 | 8 | 산명호/용화/금연/학/토교/하갈/동송/잡곡 | |
| 청주지사 | 소계 | 17 | | |
| | 생활계 | 3 | 학천/장동/부연 | |
| | 축산계 | 3 | 용곡/연계/오창 | |
| | 토지계 | 10 | 용정/중리/한계/노현/하석/사암/소로/비룡/인평/미호 | |

| 본부 | 시설관리자 | 주요염원 | 시설수 | 시 설 명 | |
|--------|----------|----------|--|---|--------------------------|
| | 보은지사 | 소계 | 17 | | |
| | | 생활계 | 2 | 증구지/양지말 | |
| | | 축산계 | 4 | 백록/턱골/보청/쌍암 | |
| | | 토지계 | 11 | 구룡/노티/비룡/박석/증상골/송평/석화/선지/둔덕/도원/궁 | |
| | 옥천영동지사 | 소계 | 45 | | |
| | | 생활계 | 8 | 교동/삼청/마항/남평/도이/삼방/개심/미전 | |
| | | 축산계 | 3 | 농암/추풍령/강진 | |
| | | 토지계 | 34 | 가봉/용암/대천/양수/계룡곡/천곡/당수평/탑송곡/준곡/누동/서대/장연/한곡/북동/의동/장찬/지탄/금산/명경/가곡/어촌/오리곡/죽촌/산막/지촌/아암/봉소/광평/원계/범화/오정/누교/금정/용당 | |
| | 진천음성지사 | 소계 | 40 | | |
| | | 생활계 | 9 | 연곡/신척/화산/무수/무곡/금석/금성/오성/금정 | |
| | | 축산계 | 6 | 광혜/백곡/충도/주봉/양덕/장군 | |
| | | 토지계 | 26 | 사양/옥성/성대/증립/석장/용산/용계/황골/사계/용/망두골/정좌안/봉/봉천/역천/하당/맹동/각골1/수인/가곡/마이/용성/바위암/유신/복자동/대곡 | |
| | 괴산증평지사 | 소계 | 28 | | |
| | | 생활계 | 10 | 연탄/영천/송터/너실/원남/신항/지곡/문광/소수/만년 | |
| | | 축산계 | 4 | 금성/이담/이곡/소암 | |
| | | 토지계 | 15 | 송오리/삼기/백암1/영수/매전/방곡/칠성/덕평/신후평/송면/백마/용정/창산/신흥/덕실 | |
| | 충주제천단양지사 | 소계 | 33 | | |
| | | 생활계 | 9 | 호암/대제/광월/대덕/목미/북성/영호/유암/매곡 | |
| | | 축산계 | 3 | 용당/월립/공발골 | |
| | | 토지계 | 24 | 화곡/장저울/한두골/중산/부연/후평/진골/상촌/모점/송강/추평/오광골/구룡(충주)/신대/유등/비룡담/용하/왕암/백곡/대미론/구룡/선고/백마/적성 | |
| | 충남 | 공주세종대전지사 | 소계 | 16 | |
| | | | 생활계 | 7 | 장안/봉곡/기산/계룡/유계/요룡/영천(한천) |
| | | | 축산계 | 6 | 방동/용암/경천(양화)/중흥/정안/우목 |
| | | | 토지계 | 3 | 봉명/월곡/평정 |
| 보령지사 | | 소계 | 30 | | |
| | | 생활계 | 6 | 수지/진죽/성연/내현/장전/옥서 | |
| | | 축산계 | 3 | 청천/신송/신구 | |
| | | 토지계 | 21 | 평리/구/수부/구수/죽림/야현/장곡/월티/의평/옥계/황룡/대야/신흥2/신흥1/양기1/용계/유곡/삼곡2/삼곡1/은포/해창 | |
| 아산천안지사 | | 소계 | 38 | | |
| | | 생활계 | 16 | 문암/용연/대정/업성/어룡/신월/양전/마정/울금/입장/마산/공평/상성/문방/냉정/신창 | |
| | | 축산계 | 9 | 매주/풍년/가해/신희/월랑/봉재/성내/죽산/도고 | |
| | | 토지계 | 13 | 천호/발산/왕립/학정/남창/천흥/성거/직산/수철/동천/신정/동암/신봉 | |
| 서산태안지사 | | 소계 | 34 | | |
| | | 생활계 | 17 | 모월/풍천/마룡/중왕/지곡/성암/잠홍/산수/인평/승연1호/승연2호/승연3호/지포/중장/장곡/수룡/신투2호 | |
| | | 축산계 | 4 | 고남/용현/고풍/신송 | |
| | | 토지계 | 12 | 대산 | |
| 논산금산지사 | | 소계 | 36 | | |
| | | 생활계 | 3 | 지동/승암/장산 | |
| | | 축산계 | 2 | 가곡/탑정 | |
| | | 토지계 | 31 | 화립/동곡/홍도/신동/석동/청립/소룡/양지/고내/고합/안심/소곡/월명/지경/석중/떠울/한천/수정골/도정골/신흥/아곡/평촌/양동/수락/입화/서당/강정/국동/유외골/성덕/현천 | |
| 부여지사 | | 소계 | 9 | | |
| | | 축산계 | 4 | 반산/상천/옥산/복심 | |
| | | 토지계 | 5 | 삼산/화성/가신/두곡/마하동 | |
| 서천지사 | | 소계 | 8 | | |
| | 생활계 | 4 | 축동/문산/중천/주항 | | |
| | 토지계 | 1 | 덕용/동부/서부 | | |
| 청양지사 | 소계 | 26 | | | |
| | 생활계 | 12 | 신대(운곡)/대박/천장/도림/화암/신리/사점/장재/갈망골/안골/용천/방한 | | |
| | 축산계 | 2 | 적누/원용두 | | |

| 본부 | 시설관리자 | 주요염원 | 시설수 | 시 설 명 |
|----------|-------|------|--|---|
| | 홍성지사 | 토지계 | 12 | 모곡/칠갑/내지곡 /야산/은곡/관현(갓고개) /수정/원당1/신정/매산 /관산2 /관산 |
| | | 소계 | 10 | |
| | | 축산계 | 6 | 홍양/장곡/홍동/천대/대사/공리 |
| | 예산지사 | 토지계 | 4 | 벽정/월암/가곡/광천 |
| | | 소계 | 11 | |
| | | 생활계 | 1 | 옥계 |
| | 당진지사 | 축산계 | 4 | 방산/예당(대흥)/용봉/봉림 |
| | | 토지계 | 7 | 수철/송석/여래미/산목/보강(대리)/상가/하천 |
| | | 소계 | 10 | |
| | | 생활계 | 6 | 송악/은동/항곡/석문/순성/당산 |
| | | 축산계 | 3 | 전대/초대/오봉 |
| | | 토지계 | 1 | 백미 |
| 전북 | 남원지사 | 소계 | 75 | |
| | | 생활계 | 2 | 신파/연지 |
| | | 축산계 | 5 | 주촌/수송/금풍/일대/유곡 |
| | | 토지계 | 69 | 입석/뒤뜰/공안/옥계/악양/동마/장안/무수/고기/마곡/고삭/내사촌/군지/구사/감동/개금(개금실)/휴암/택촌1/택촌2/택촌3/신계1/신계2/한사2/인홍/인화/화정1/학동/소학동/오현/부흥/요류1/산수/안내(만도)/담을/성남/덕산/덕촌/서당/용산/서치/부흥/가장/음촌/매동/원곡/진기/구라/진목/금계/금천/다산/도촌/용평/접촌/원산/만촌/목동/내담/연화/이실/태평/신덕/소석/채곡/채동/서동/효기/구상/동화 |
| | | 소계 | 34 | |
| | | 생활계 | 9 | 인계/동심2/동심3/동심1/외령/난계/죽전/방죽골/지내 |
| | 순창지사 | 축산계 | 5 | 대산/이산/수정/지북/우계 |
| | | 토지계 | 21 | 구호/내령/죽곡/팔덕/강천/종암/양신/제2쌍치/금성/서마/동산/양림/화양/대가/대방/낙덕/동막/통안/월정/구립/청계 |
| | | 소계 | 21 | |
| | 동진지사 | 생활계 | 8 | 능/안하/백산/선암/대화/신홍/금평/섬진 |
| | | 축산계 | 8 | 서변/상서/웅/방/하쌍/사가/학/배달 |
| | | 토지계 | 5 | 동변/부용/운각/원연/당월 |
| 부안지사 | 소계 | 22 | | |
| | 생활계 | 5 | 연/고마/남포/우동/연정 | |
| | 축산계 | 2 | 유유/사산 | |
| | 토지계 | 15 | 부/쌍구/심성/동돈/운산/석포/운호/개암/청립/청호/작전/아강/신/월평/연중 | |
| | 소계 | 25 | | |
| | 생활계 | 7 | 미룡/옥녀/신장/옥구/대위/축산/금굴 | |
| 군산지사 | 축산계 | 1 | 옥곡 | |
| | 토지계 | 17 | 훈계/금산/백석/원우/왕산/수시/중초산/북초산/총량/냉정/성덕/요동/후곡/죽곡/강청/대동/부곡 | |
| | 소계 | 26 | | |
| 익산지사 | 생활계 | 3 | 미륵(낭산)/금마/도순(용화) | |
| | 축산계 | 2 | 원수/왕궁 | |
| | 토지계 | 21 | 도촌/죽촌/부마/금성/신성/백운/입남/소룡/입북/오류/진소/송천/고창/서산/어란/옥금/학동/고교/홍왕/당하/초삼 | |
| 전주완주임실지사 | 소계 | 87 | | |
| | 생활계 | 8 | 인교/백석/기지/왕석/서당/강대봉/구이/영천 | |
| | 축산계 | 6 | 흑석/학/경천/동막/청웅/남산 | |
| | 토지계 | 73 | 은석/전당/망우/신묘/영등/월산/학동/배월/용진/군목/신봉/지암/신지암/갈우/은곡/용복/소/가목/한수/어두/금평/빙등/지사/해교/이문/광석/광곡/육골/하치/안덕/오리/명석/신평/연곡/화정/송학/비봉/동상/대아/오산/명금/초장/암가/능곡/두곡/지산/용우/명동/행촌/도인/삼봉/성남/오봉/갈목/수천/삼길/월성/금정/오궁/학정/죽계/도봉/신전/고덕/서창/상강/서당/조치/대산/안하/금평/목평/암가 | |
| | 소계 | 33 | | |
| | 생활계 | 4 | 노동/라성/수동/상암 | |
| 고창지사 | 축산계 | 12 | 덕립/예전/석남/고성/공산/부귀/산정/교동/도천/성내/신림/창내 | |
| | 토지계 | 17 | 청계/평지(고수)/고수/고라/송곡/평지(해리)/미동/양사/성송/연화/가평/신평/오산/연기/사창/삼태/백운 | |
| | 소계 | 29 | | |
| 정읍지사 | 생활계 | 4 | 내장/학동/예당/일리 | |
| | 축산계 | 8 | 용호/지선/입암/보화/석우/만수/송매/홍덕 | |
| | 토지계 | 17 | 신마/신정/부전/구량/용산/북창/신평/노송/송월/조소/금남/오성/원백/후원백/신기/축촌/수정 | |

| 본부 | 시설관리자 | 주요염원 | 시설수 | 시 설 명 | |
|-----|--------|-------------------|----------|---|---|
| | 무진장지사 | 소계 | 61 | | |
| | | 생활계 | 1 | 장안 | |
| | | 축산계 | 4 | 필덕/장남/대곡(오동)/벽남 | |
| | 토지계 | 소계 | 57 | 원당/근상/단양/반월/포강/신반월/구룡/연장/송풍/월포/신암/백암/노촌/좌산/신기/지동/중평/덕천/신정/가정/황금/궁항/봉암/대불/용덕/모시/압수/무풍(중산)/대불(설천)/괴곡/공정/덕산/금평/노곡/동촌/용림/염해/개정/단평/오성/쌍용/유평/마평/동막/사계/반곡/척동/성동/우농/호병/마하1/마하2/원홍/매동/금덕/천천(와룡)/지소(양악) | |
| | | 전남 | 광주담양화순지사 | 소계 | 141 |
| | | 생활계 | | 33 | 금전/백암/해평산/벽지/도암/보월/마산/고가/탄금/방죽/광주호/보촌/월곡/후산/운암/오봉/성도/담양호/박곡/매월/나산/대방/대홍/운천/풍암/대야/금당/기룡/요기/지정/운평/석문/어전 |
| 축산계 | 6 | 도장/독상/죽동/서성/송산/정석 | | | |
| | 토지계 | 소계 | 104 | 반곡/고지/가동/산간/우봉/제천1/대비/등용/백운/청용/신석/이만(청룡)/신리/장치/품평/청영/정천1/정천2/옥동/권동/안성/용장/호암/우치/안심/송단/동정/유천/원동/내리/운정/삼다/가산/회룡/비아/농안/월전/교산/덕촌/고읍/금현/원강/후산읍/경상/외동/두장/와산/추성/월산1/월산2/궁암/신월/삼산/화방/대야/서옥/병봉/옥산/행성/칠석2/대골/두촌/수곡/학동/효령/생룡1/생룡2/반산/비아/도천2/도천1/수완1/진성/하남/고룡/진곡/가락/창교1/창교2/영천/지로/용동/용곡/기곡/평지/동산1/동산2/금곡/연산/두산1/두산2/지동/복만/대야(삼도)/해현/송화/도야/선동/지산/왕동/북성/명곡/동림/평산 | |
| | | 순천광양여수지사 | 소계 | 47 | |
| | | 생활계 | 16 | 대곡/해산/승월/관기/대포/조화/연화/화동/대동/연동/서동/용곡/용림/평촌/운천/백운 | |
| | 축산계 | 소계 | 1 | 축내 | |
| | | 토지계 | 31 | 여천/봉계1/봉계2/대복/산수/가장/반월/취정/내동/신평/평지/월계/죽정/지분/은월/행정/보령/동교/상송/송기/금동/대룡/황길/와우/인덕/신금/망덕/차사/복곡/진월/오사 | |
| | | 나주지사 | 소계 | 160 | |
| | 생활계 | 소계 | 62 | 한수/대호/연화/청동/덕치/기동/동방/방죽/방죽/소용궁/용교/홍덕/월현/신기/방두/도마/월호/신흥/사암/형제/우습/화산/백두/우사/몽송/대각/청룡/송암/회룡/동촌/송정/월영/백용/대도/금당(저류지)/학동/옥당/내동/도천/하치/노안1/노안2/오정/신천/오강/추동/당가/유촌/화지/산계/산매화/사다리/도천/방죽/월봉/각동/송현/문현/송촌/아세/와우/부정 | |
| | | 축산계 | 36 | 우산/오봉/반월/용궁/동산/동산/산정/신평/박포/정촌/신원/신정/용산/송정/옥정/적포/가흥/연화/금산/대량/후동/석천/대상/매동/월감/연화/백연/신원/영안/월곡/고정/영안/천석/장성1/유정/옥실(옥곡) | |
| | | 토지계 | 62 | 보산/칠전/봉산/반계/상남/남석/봉정/교산/산계/평전/행정/봉화/양산/봉덕/월랑/복두/청용/백동/갈마/상방/복용/동백/화정/만학/척고/영화/개정/문동/동문/청림/송림/금계/무수/석교/오룡/신암/우월/연화/신미/중월/장동/죽촌/태봉/태신/신추/제성/송림/원옥/나주호/덕동1/덕동/강정/장암/덕림/신동/수각/유치/장성2/박곡/인읍/신화/만봉 | |
| | 곡성구례지사 | 소계 | 94 | | |
| | | 생활계 | 16 | 백련/혹석/민수/신촌/전천/월평/용두/오미/광평/하사/방광/당촌/난동/온동/구만/죽정 | |
| | | 축산계 | 3 | 구성/방송/백운 | |
| | 토지계 | 소계 | 75 | 원동/비동/월정/괴소/우음/금반/남계/근촌/용주/죽산(석곡)/유정/구봉/용봉/봉정/신평/복동(고달)/너죽/금단/무창/합장/입석/목동(겸면)/산정/괴정/신흥/대홍/운강/죽산(겸면)/남양/화대/봉동/울천/조양/성덕/황산/가곡/연화/운곡2/운곡1/백련/봉서/오동/동산/원천/계산/민수/수평(간전면)/안음/양천/효곡/문수/파도/청천/사도/대지/천은/대전/상대전/온난/온당/온대/용정/사림/용강/사두/감천/가동/도암/황사/상원/우와/신학/수평(산동면)/계척/둔사 | |
| | | 고흥지사 | 소계 | 46 | |
| | | 생활계 | 11 | 풍도/도덕/봉암/내봉/남성/연봉2/월악/침교/오월/동백/운대 | |
| | 축산계 | 소계 | 5 | 호성/등암/하류/사동/미후 | |
| | | 토지계 | 30 | 산당/갯집/백련/대분/용정/매곡/삼신/미인지/회룡/장승/대사/가화/덕중/당오/세곡/차동/상대/상백/대룡/봉림/금사/팔영/사정/연봉1/호덕/주교1/원동/덕촌/대강/운대1 | |
| | | 보성지사 | 소계 | 25 | |
| | 생활계 | 소계 | 7 | 지동/일봉/산성/덕촌/용동/대동/신방 | |
| | | 축산계 | 2 | 연동/덕산 | |
| | | 토지계 | 16 | 해경/추동/중평/칠동/학동/울어/진봉/덕촌2/대곡/감동/해평/도촌/영천/화죽/임수/담안 | |
| | 장흥지사 | 소계 | 34 | | |
| | | 생활계 | 12 | 축내/지정/부안/동촌/죽정/연동/도청/양하/하분/월계/모령/순흥 | |
| | | 축산계 | 8 | 수동/어은/서산/신리/가학/오도/목촌/늑원 | |
| | 토지계 | 소계 | 14 | 금산/성산/농안/하발/연지/덕촌/운주/풍길/학송/장수/신촌/하산/계산/두봉 | |
| | | 영암지사 | 소계 | 139 | |
| | | 생활계 | 12 | 쌍정/울산/송죽정/검길/연동/태간/행군/매화촌/만수/태간/성산/학파1 | |
| | 축산계 | 소계 | 2 | 학파2/울치 | |

| 본부 | 시설관리자 | 주요염원 | 시설수 | 시설명 |
|--------|--------|------|---|--|
| 경북 | 무안신안지사 | 토지계 | 125 | 대동/남촌/사자/학곡/장암/신현/큰골/방아틀/서창/목우천/감치/동역/신호정/윗방죽/아래(아래방죽)/가내항/영호정/신촌/마산/송내/세류/백계/용동/금강/향월/연보/토동1/곡치/식산/지초/입석/연소/평유/갈곡/우정/학동/금동/천동/어랑/이천/미남/냉천/옥봉/광암/유호/작수/덕립/백옥/서대머리/구산/봉소/동방/금천/월룡/가랑/이월/월악2(월악)/금지/송내/갈마/송매/신원1/화수/백운/방축/연소계/신산/호동/향동/망월/봉호/상리/소정/부평/조감/연동/유수/당산/통정/신덕정/낙안/신마산/성양/동호/양장1/양장2/모정/모정2/수지/도갑/월산1/호동/장사/도장/화송/청용/허교1/괴음/장동/영풍/허교2/신평/금강/태백/쌍암/안골/지소/개천(계천)/신평/광산/신덕상/신덕/장수/미암/산정/미촌/노송/대초/당리/울리/남산1/부암/춘동/채지/신평 |
| | | 소계 | 79 | |
| | | 생활계 | 8 | 석현/괴동/맥포/남양/광대/고서/용포/신기 |
| | | 축산계 | 3 | 감둔/일로2/사천 |
| | 함평지사 | 토지계 | 68 | 복용/성동/대곡/용월/용암/도산/성암/봉산/청호/망월/망월동/죽산1/죽산2/삼천/용산/지장/안동/복구/양동/남천/학산/구리/다산/사창/청계/남성/평림/도대/서호/송현/청수/태봉/이동/사마/현경/망운/해제6호/해제1호/해제2호/해제3호/해제4호/해제1-1호/해제5호/탄동/한운/송산/대울/대울2/신흥/고장/외기/외기2/구영/장고/구영2/장산/산두1호/대송/후천/황금/신촌/읍동/금읍/추포/수곡/오상/기동/익금 |
| | | 소계 | 36 | |
| | | 생활계 | 10 | 동정/원곡2/영천/초포/대창/모산/금계/송산/방축/외치2 |
| | 영광지사 | 축산계 | 4 | 월천/대동/수양/내세 |
| | | 토지계 | 22 | 목교/산남/반곡/원곡1/송림/청수/강운/용성/석지/강천/계동/월봉/문암/금덕/덕령/외치1/순촌/연당/예덕/용암/용정/용강 |
| | | 소계 | 41 | |
| | | 생활계 | 24 | 대정/철성/신흥/천마/홍곡/칠곡/금곡/주교/평금/방축/홍곡/영촌/운암/몽강/삼산/청암/불갑/장월/명도/봉덕/봉양/구내/노현/검산 |
| | 장성함평지사 | 축산계 | 2 | 천정/오동 |
| | | 토지계 | 16 | 상돈/길용/남산/학동/대안/복평/장등/보강/영마/신기/용호/동고/용암/신대/옥실/상오 |
| | | 소계 | 86 | |
| | | 생활계 | 20 | 동정/원곡2/영천/초포/대창/모산/금계/송산/방축/외치2/유탕/장성호/만수/독진/백운/행정/대도/수양/신기/달성 |
| 진도지사 | 축산계 | 6 | 월천/대동/수양/내세/구봉/죽정 | |
| | 토지계 | 60 | 목교/산남/반곡/원곡1/송림/청수/강운/용성/석지/강천/계동/월봉/문암/금덕/덕령/외치1/순촌/연당/예덕/용암/용정/용강/덕진/용동/수촌/죽분/성문/선동/궁구/진원/학동/풍정/마산/신안/자룡/불정/구서양/서양/통안/구산/연산/입곡/송계/송계2/대곡/유정/유평/죽산/석마/성산/수각/죽림/절암/화산/와룡/모암/추암/평암/백암/월성 | |
| | 소계 | 34 | | |
| | 생활계 | 15 | 남산/둔전/고성/마산/사천2/사천/천망/칠전/송정/고야/길은/외우/봉암/대천/장유 | |
| 포항울릉지사 | 축산계 | 1 | 동외 | |
| | 토지계 | 18 | 성죽/송현/매항/월가/도평/오산/월치/명슬/선항/용산/호구/수장/백동/내연/고길/소포2/삼등/오류 | |
| | 소계 | 59 | | |
| | 생활계 | 5 | 조박/반곡/회화/화계/남계 | |
| | 축산계 | 11 | 삼정(삼정리)/방산/강사/대보/용천/오야/마복/용연/안심/기동/은천 | |
| | 산업계 | 1 | 계내 | |
| | 토지계 | 42 | 달전/오어/서림/지명이/관담/송동/천마/태평/둔각/삼정(금장리)/신리/선량/울골/방어/죽성/수정/후제/대재/안신/기일/상마복/고현/하대/삼실/청계/보경/용곡/방화/고지/칠성/다락골/당곡(미현리)/상안심/상신야/하신야/용전/당곡(용기리)/탑정/애미/부흥/낙산/매산 | |
| | 경주지사 | 소계 | 75 | |
| | | 생활계 | 13 | 허영/하곡/밀이/가척/모길/부곡/송선/대현/두달/곤/심곡/군곡/성지 |
| | | 축산계 | 8 | 덕동/옥산/명계/박달/금광/내태/왕신/화산 |
| 토지계 | | 54 | 독수골/중효/사근/양피/보문/하동/북군/용동/대곡/정혜/목곡/목수/화산곡/산대/용곡/소산/고척/돈/흙곡/폼산/방내/장천/후평/고래/한강/입실/상보/모화/석계/연꽃/대성/개곡/괘릉/밭갯/송전하/송전/권이/노곡/화곡/심원/동산/사라/운대/원주골/구평/남사/작동/중명/물천/갈곡/분황/중방/대곡/성산 | |
| 안동지사 | 소계 | 21 | | |
| | 생활계 | 3 | 소산/호민/가곡 | |
| | 축산계 | 3 | 만운/신양/명동 | |
| | 토지계 | 16 | 산곡/원당/건갯/석방/회화/단호/한절골/배방/위동/대곡/지동/매정/원곡/산합/갈포/다암 | |
| 구미김천지사 | 소계 | 25 | | |
| | 생활계 | 12 | 송산/금화/금오/문수/초곡/옥성/계비/가망/연지/송암/후곡/인덕 | |
| | 축산계 | 7 | 오봉/평덕/직지/무을/옥관/장림/오로 | |

| 본부 | 시설관리자 | 주요염원 | 시설수 | 시 설 명 |
|--------|-------|------|--|-------|
| 영주봉화지사 | 토지계 | 7 | 노곡/대방/대성/서당/용수/칠창/학사 | |
| | 소계 | 8 | | |
| | 생활계 | 1 | 동면 | |
| | 축산계 | 4 | 금계/순흥/창평/금봉 | |
| | 토지계 | 3 | 대평/단산/당남 | |
| 영천지사 | 소계 | 93 | | |
| | 생활계 | 15 | 오수/우벌/대미/부/담/곡/대승/풍락/남티/매왕/하마/구로/마평/하신/유상 | |
| | 축산계 | 21 | 숙/오라/후곡/화산/가천/갈마/효정/곽산/당지/달산/대곡(화북)/회계/오곡/사목지/천양/고려장/보두막/배 암골/마골/고경/천미 | |
| | 토지계 | 57 | 입/송일/해현/고모/신(금호)/구룡/남성/가라/왕산/신양/신(화산)/구연/대안/늘얼/연지/삼부/봉당/집당/황 곡/선석/신(화북)/별못/노방/골안/신(화남)/선천/한곡/황강/대곡(임고)/방목/돌성곡/임고/우항/양호/용진/ 서운/차당/삼포/미망/두곡/도유/신(북안)/신방/외통/범백/개/원두평/황산/불/소부/대부/옥평/불암/불모/ 세곡/대운/우장 | |
| 상주지사 | 소계 | 25 | | |
| | 생활계 | 1 | 반곡 | |
| | 축산계 | 9 | 덕가/상관/판곡/보미/양지/황령/오태/지평/안룡 | |
| | 토지계 | 15 | 개운/오대/홍각2/서곡/만산/오상/덕담/화달/유대/청상/덕곡/노류골/상덕/앞실/호암 | |
| 경천지사 | 소계 | 51 | | |
| | 생활계 | 3 | 죽안/무동/한티 | |
| | 축산계 | 5 | 운암/우분/연화/약석/경천 | |
| | 토지계 | 43 | 내지(금당)/죽림/돈담/대맥/우봉/전평/소화/요성/마전2/석계/상락/용암/도마/신룡/구룡/방화/마전1/별실/ /청감/삼품/삼청/효갈/금림/장안/만갯/과곡/두봉/봉정/반암/평지/회룡/외석정/성현/덕신/마라터/죽안/ 큰가산/산택/이사/신읍/어룡/가오/황산 | |
| 경산청도지사 | 소계 | 47 | | |
| | 생활계 | 8 | 구천/남매/연/입/화강/삼신/부야/대산 | |
| | 축산계 | 15 | 문천/소월/송림/용성/송내/송백/하도/남성현/사동/우산/지슬/금천/수야/김천/대미 | |
| | 토지계 | 24 | 신/옥수/연호/삼천/진촌/덕곡/신한/신사/덕곡/칠방/신당/미역/부계/궁정/하신/외촌/침법/구만/구사동/ 불당/금곡/강정/각계/명곡 | |
| 의성군위지사 | 소계 | 70 | | |
| | 생활계 | 8 | 어미/백학/연/사제/용천/삼품/벽수/상신 | |
| | 축산계 | 11 | 백현/산호/고매/점곡/금봉/가음/조성/용암/개천/홍연/신산 | |
| | 토지계 | 51 | 알령/괴곶/내의/고남/남방/창평/동림/가든골/담하/다리골/봉림/털골/화본/가곡/후평/중리/교곡/각곡/수 봉/전대/실업/독점/조곡/신계/매곡/기/새덕/수동/벼락/소/정곡/구룡/선안/양덕/신당/세례/한동/사갑/모 산/내송화/광덕/조산/효천/행현/대동/도관/등곡/가산/산정/내산정/삼춘 | |
| 청송영양지사 | 소계 | 60 | | |
| | 생활계 | 3 | 오누이상/연지/파대 | |
| | 축산계 | 6 | 화장/신풍/월매/고현/갈평/화매 | |
| | 토지계 | 51 | 청운/묘곡/질부곡/뒷골/장전/제동/우절/오리골/운지곡/복사곡/이치미/뒷골/부곡/김천/덕재/송림/덕성/감포 /금평(공평)/은평/용담/가창상/가창하/오누이하/조항/진안/광덕/각산/대원상/대원하/배골/내원당/대맥이/탑 구/저연/파장/왕산/목곡/연안골/홍구/저동상/저동하/도곡/오기/마우/분티골/아랫골/털골/용골/신평/대평 | |
| 영덕울진지사 | 소계 | 27 | | |
| | 생활계 | 1 | 도천 | |
| | 축산계 | 3 | 백록/매화/온정 | |
| | 토지계 | 23 | 화전/천을/가지밭골/회동/꼬부랑/양성/사암/독곡/대곡/남정/부흥/용전/봉산/기사/묘곡/병곡/영동/각리/ 수동/보림/오곡/부구/삼울 | |
| 고령달성지사 | 소계 | 45 | | |
| | 생활계 | 12 | 단산/금봉/용흥/하빈/구시골/새꼬지/범동/청용/용소/주을/아시터/구곡 | |
| | 축산계 | 7 | 연경/노홍/용연/달창/신동/덕곡/사부골 | |
| | 토지계 | 26 | 수성/도원/옥연/부동/사배/중화/담마/중촌/한곡/안일량/옥계/노수골/대평/뒷개울/거러실/신기지/아름다 울/안심/불당/웃골/사못/방아골/반운/적산/속동/윗마을 | |
| 성주칠곡지사 | 소계 | 48 | | |
| | 생활계 | 9 | 신/낙곡/배야곡/송오/석사/봉림/곤산/각산/자산 | |
| | 축산계 | 12 | 남북/검성/매원/달서/동명/금화/봉화/내야/노곡/성주/봉학/소성 | |
| | 산업계 | 1 | 용화 | |

| 분부 | 시설관리자 | 주요염원 | 시설수 | 시설명 |
|--------|----------|------|--|---|
| 경남 | 고성통영거제지사 | 토지계 | 26 | 도남/광대/대동/내곡/학서/백곡/기곡/작곡/인강/도속/유하/숙적/지천/창평/심천/송산/천평/후평/오리/남계/호압/두만/평죽/운산/월곡/인촌 |
| | | 소계 | 45 | |
| | | 생활계 | 16 | 원산/관덕/안정/문동/양정/동부/사동/삼봉/수양/중촌/회미/봉현/무선/추계/구례/용문 |
| | | 축산계 | 6 | 하이/적정/대가/양화/갈전/가천 |
| | 울산지사 | 토지계 | 23 | 동림/거계/명진/학림/금단/금단1/삼탄/계방골/진산골/오방/대곡/월흥/음촌/연화/선동/좌현/삼덕/봉암/남촌윗/남촌아래/내곡/덕촌1/덕촌2 |
| | | 소계 | 83 | |
| | | 생활계 | 8 | 오룡/골작못/두산/수청곡/문죽/덕산/반계2/고련 |
| | | 토지계 | 76 | 차일/사당골/달골/정자/소미하/화동/달영/송정/황세지1/황세지2/못안지/우지곡/청지곡/장양/다계(보조)/새못/뒷골(다계)/다계(주)/상가/하가/들못/직골/어린지/천상/솔고개/철못/지곡/새정곡/대촌/먹골/우지곡(두산)/조적곡/부근방곡/척과/화산/윗곡1/윗곡/막곡/윗곡2/곰네/은하/신암/담뒤/수반/관동갯/오리밭들/연담/반계1/저리/못안/월평/삼다리/등등지/두들(보조)/두들(주)/차리/뒷들/서덕/상태평/하태평/신당/아미산/북안/재궁곡/수정/월부/분곡/창월/후들/인보/후평/길천명촌/심천/공암/심천보충/구봉 |
| | 진주산청지사 | 소계 | 71 | |
| | | 생활계 | 2 | 평촌/금호 |
| | | 축산계 | 4 | 인담/가산/울현/손항 |
| | | 토지계 | 65 | 갈곡/가봉/송곡/성산/백암/저동/월정/답천/운천/반성/하곡/대천/길성/칠성/발산/봉대/사봉/울골/지수/설매/월암/용암/한치/은석/냉정/오방/동향/어육/상미/남성/계원/솔기/지내/빅실/모고/상골소류지/병정/정곡소류지/내정/범학/묵곡소류지/내리/내리소류지/중방곡소류지/원방소류지/금곡/서당곡/대현/향양/안치골/묘산/관선/쌍정소류지/산태소류지/강효/강누/청계/묵곡/자양소류지/청현소류지/도리/단계/양전소류지/사정/사정소류지 |
| | 의령지사 | 소계 | 38 | |
| | | 생활계 | 2 | 칠곡/죽전 |
| | | 축산계 | 2 | 서암/와요 |
| | | 토지계 | 35 | 운암/대천/다사/마쌍/추산/삼지하/신기/심지상/천곡/씩실/천곡2/가수/석천/금동/저곡/백곡/덕암/의령/가락/사례실/오천/두곡지정/관동/지산/득소/방계/두곡/천락/예동/공유/입사/마장/표촌/유곡/오산 |
| | 함안지사 | 소계 | 16 | |
| | | 생활계 | 2 | 이곡/봉성 |
| | | 축산계 | 1 | 입곡 |
| | | 토지계 | 13 | 혈곡/장명/미산/사촌/명관/유현/우거/운내/문현/토현/달전/산정/운곡 |
| 창녕지사 | 소계 | 47 | | |
| | 생활계 | 17 | 명덕/말홍/술정/송고/어은상/어은하/정녕1/십이리/등지/장기/매탄1/모전/수장/명전/연지/구계/유동 | |
| | 축산계 | 5 | 신기/울곡/석실/봉산/장척 | |
| | 산업계 | 1 | 모지 | |
| 밀양지사 | 소계 | 38 | | |
| | 생활계 | 15 | 도야/연화/퇴천/환곡/옥천/노단이/화전/감동/응골/치이골/월곡/계양곡/월분/신당/공수곡/도개/죽전/원동/관동/성당/계남/덕곡/심곡/길곡 | |
| | 축산계 | 5 | 단장/감물/성만/초동/봉대 | |
| | 토지계 | 18 | 남전2/남전4/귀명/정동/가산/퇴로서/구위양/신위양/무연/국전/두암/금포/와지/화봉/응동 | |
| 창원지사 | 소계 | 16 | | |
| | 생활계 | 7 | 충진/남전3/남전1/덕곡/상항/퇴로동/도곡/가인(봉의)/안법/남산/마홀/백안/고사상/고사하/가례/서가정/소태/요고 | |
| | 축산계 | 5 | 가월/등면봉곡/등진봉곡/산남/주남/신리/학동 | |
| | 토지계 | 9 | 용동/우곡/불모산/입곡/추곡/근곡/곡안/오서/평암 | |
| 서부지사 | 소계 | 141 | | |
| | 생활계 | 20 | 구암/황전소류지/가곡/구월하/용치/예동/상탑/용산/굴포/달랑골/한개/잔드리/대포/까치섬/신소/선창암/아포/내산/적량/묵계 | |
| | 축산계 | 8 | 두량/구룡/송전/홍사/복곡/연죽/남치/송원 | |
| | 토지계 | 114 | 외룡/당산/백천/벽동/노룡하/미룡/남양/마당/금곡/둔암/관울/풍정/대곡/능화/사촌소/대산/서택/가내/석계하/석계/구월상/가마실/덕곡/목단/묵곡/궁골/서릿개/후포(울포)/기와골/가랑골/외구/지진개/오진열/양달/음달/망구/자혜작은골/중방이/큰골/쌈사리/맛골/문촌/구평작은골/금산골/검섬/풍송골/광개/염전/사촌/차산/아산/남해대곡/내금/다천/다정/조음/장평/조양/광두/석평/성현/골안/무림/봉곡/용문곡/용소2/용소1/봉전/난문/난곡/난등/고잔/시문1/시문2/영지/갈곡/성하/산요/상보/두곡/남상/노구/이어/고현대곡/오곡/도래모/길가/진목/적곡/갈곡(소)/옥천/사시곡/장곡/신대/신성/신홍/중대/노전하/매계/정서상/입석중/입석하/입석상/삼화/강선/고이/절골/서포/하동/옥중/대송/북부/용포/가천(사촌) | |
| 거창함양지사 | 소계 | 55 | | |
| | 축산계 | 1 | 서상 | |

| 본부 | 시설관리자 | 주오염원 | 시설수 | 시 설 명 |
|----|-------|------|-----|---|
| | | 토지계 | 53 | 대덕/구룡/월평/대천/죽산/공매/지곡/초동/노상/연덕/옥계/죽림/유명/성북/산포1/옹양/화동/노현1/노현2/거창/강남/서덕/상천/황산/무창/매산1/매산/한산/이인/진목/송변1/송변2/고척/오계/말랑들/천동/대천/당산/지산/금천/광성/읍기1호/계동/생초/부산/녹동/조정/일부/대방/모덕/수월/학당/가북 |
| | | 양식계 | 1 | 서하 |
| | 합천지사 | 소계 | 72 | |
| | | 생활계 | 13 | 매화1/토개/대동1/하남1/대평2/유하/오서/화동/무곡2/백역/연동/가봉/박곡 |
| | | 축산계 | 3 | 삼가/장계/원당1 |
| | | | 토지계 | 65 |
| 소계 | | | | |
| 제주 | 본부직할 | 소계 | | |
| | | 생활계 | 3 | 광령/귀업/용수 |

6.4 조사구분별 2단계 수질분석시험결과

6.4.1 농업용수 수질측정망 조사결과

| 시도 | 시설 관리자 | 시설명 | 위 치 | 시설제원 | | | 2016년 연평균 수질현황 | | | | | | |
|----------|-----------|-------------|----------------|-------------|------------------|---------------------------------|----------------|---------------|---------------|---------------|---------------|--------------|----------|
| | | | | 준공 년도 | 수혜 면적 (ha) | 유효 저수량 (천m ³) | pH | COD (mg/L) | TOC (mg/L) | T-N (mg/L) | T-P (mg/L) | SS (mg/L) | 수질 등급 |
| 부산 | 김해양산지사 | 용천 | 기장군 일광면 용천리 | 1958 | 49.0 | 115.3 | 7.4 | 3.1 | 1.6 | 0.622 | 0.029 | 8.3 | Ia등급 |
| | 김해양산지사 | 병산 | 기장군 정관면 병산리 | 1942 | 56.0 | 163.8 | 7.7 | 4.1 | 2.0 | 0.827 | 0.017 | 3.6 | Ia등급 |
| | 김해양산지사 | 안평 | 기장군 철마면 안평리 | 1945 | 47.0 | 140.5 | 7.3 | 3.8 | 1.8 | 1.727 | 0.041 | 18.9 | Ia등급 |
| 대구 | 고령달성지사 | 단산 | 동구 봉무동 | 1932 | - | 2,253.0 | 7.4 | 5.9 | 4.3 | 0.503 | 0.013 | 1.5 | III등급 |
| | 고령달성지사 | 연경 | 북구 연경동 | 1979 | 23.0 | 613.2 | 7.3 | 9.4 | 6.0 | 1.115 | 0.027 | 2.6 | IV등급 |
| | 고령달성지사 | 노홍 | 달성군 노공읍 노이리 | 1977 | 73.0 | 1,153.3 | 7.5 | 6.6 | 4.2 | 1.130 | 0.021 | 3.8 | III등급 |
| | 고령달성지사 | 옥연 | 달성군 옥포면 기세리 | 1964 | 563.0 | 4,426.0 | 7.4 | 5.4 | 3.3 | 1.267 | 0.032 | 2.4 | II등급 |
| | 고령달성지사 | 용연 | 달성군 현풍면 신기리 | 1956 | 125.0 | 580.8 | 7.6 | 8.4 | 5.3 | 0.750 | 0.036 | 2.7 | IV등급 |
| | 고령달성지사 | 달창 | 달성군 유가면 한정리 | 1972 | 0.0 | 8,649.0 | 7.3 | 6.0 | 3.3 | 1.049 | 0.029 | 9.1 | II등급 |
| | 인천 | 강화군 | 김촌 | 강화군 화도면 여차리 | 1992 | 49.0 | 348.0 | 8.9 | 10.6 | 5.7 | 1.392 | 0.041 | 8.8 |
| 강화지사 | | 국화 | 강화군 강화읍 국화리 | 1978 | 96.4 | 1,058.0 | 8.2 | 8.8 | 4.8 | 0.763 | 0.039 | 8.4 | III등급 |
| 강화지사 | | 길상2 | 강화군 길상면 장흥리 | 1962 | 226.4 | 1,326.0 | 8.6 | 16.4 | 8.4 | 1.744 | 0.096 | 13.4 | VI등급 |
| 강화지사 | | 인산 | 강화군 양도면 인산리 | 1977 | 259.2 | 576.0 | 8.1 | 11.6 | 5.8 | 1.371 | 0.058 | 10.1 | IV등급 |
| 강화지사 | | 길정 | 강화군 양도면 길정리 | 1989 | 724.1 | 4,180.0 | 8.3 | 9.1 | 6.1 | 1.550 | 0.030 | 4.4 | V등급 |
| 강화지사 | | 고려 | 강화군 내가면 고천리 | 1957 | 884.7 | 4,183.0 | 8.2 | 12.7 | 6.7 | 0.847 | 0.056 | 12.8 | V등급 |
| 강화지사 | | 하점 | 강화군 하점면 삼거리 | 2004 | 462.0 | 1,009.0 | 8.0 | 6.6 | 4.0 | 1.954 | 0.040 | 3.1 | II등급 |
| 강화지사 | | 대산 | 강화군 송해면 송퇴리 | 1980 | 288.9 | 1,271.0 | 8.3 | 10.6 | 6.8 | 0.794 | 0.037 | 5.6 | V등급 |
| 강화지사 | | 하도 | 강화군 송해면 하도리 | 1999 | 78.0 | 525.0 | 8.2 | 9.3 | 5.2 | 0.916 | 0.036 | 5.1 | IV등급 |
| 강화지사 | | 양오 | 강화군 송해면 양오리 | 2013 | 258.8 | 1,466.0 | 8.2 | 12.5 | 7.4 | 2.031 | 0.058 | 3.0 | V등급 |
| 강화지사 | | 고구 | 강화군 교동면 고구리 | 1978 | 769.0 | 2,648.0 | 8.3 | 8.9 | 5.3 | 0.579 | 0.044 | 6.3 | IV등급 |
| 강화지사 | | 난정 | 강화군 교동면 난정리 | 2006 | 889.4 | 6,214.1 | 8.3 | 9.9 | 5.6 | 0.906 | 0.047 | 6.6 | IV등급 |
| 강화지사 | | 삼산 | 강화군 삼산면 석모리 | 1979 | 403.8 | 1,810.0 | 8.5 | 23.8 | 12.6 | 2.160 | 1.721 | 17.1 | VI등급 |
| 강화지사 | 상하 | 강화군 삼산면 하리 | 1992 | 341.4 | 2,367.0 | 8.2 | 17.6 | 8.8 | 1.835 | 1.521 | 14.6 | VI등급 | |
| 광주 | 광산구 | 오운1 | 광산구 오운동 | 1948 | 60.0 | 216.5 | 7.6 | 7.2 | 4.2 | 1.135 | 0.074 | 11.7 | III등급 |
| | 광주담양화순지사 | 풍암 | 서구 풍암동 | 1951 | 88.3 | 449.0 | 8.2 | 8.7 | 4.5 | 1.355 | 0.049 | 12.9 | III등급 |
| | 광주담양화순지사 | 지정 | 광산구 명화동 | 1926 | | 1,150.0 | 7.8 | 7.8 | 3.9 | 2.031 | 0.138 | 22.3 | II등급 |
| | 광주담양화순지사 | 왕동 | 광산구 왕동 | 1928 | | 2,265.4 | 7.5 | 5.6 | 3.3 | 0.836 | 0.020 | 3.0 | II등급 |
| 대전 | 공주세종대전지사 | 장안 | 서구 장안동 | 1993 | 78.7 | 998.3 | 6.1 | 4.4 | 2.3 | 1.979 | 0.036 | 3.0 | Ib등급 |
| | 공주세종대전지사 | 방동 | 유성구 방동 | 1977 | 196.2 | 2,820.5 | 6.2 | 6.3 | 3.4 | 0.987 | 0.047 | 3.6 | II등급 |
| 울산 | 울산지사 | 정자 | 북구 무룡동 | 1976 | 97.8 | 538.3 | 7.5 | 5.4 | 3.2 | 0.757 | 0.046 | 35.5 | II등급 |
| | 울산지사 | 송정 | 북구 송정동 | 1974 | 261.5 | 1,161.1 | 7.5 | 4.4 | 2.3 | 1.245 | 0.039 | 27.3 | Ib등급 |
| | 울산지사 | 두산 | 울주군 범서읍 두산리 | 1978 | 99.7 | 570.7 | 7.6 | 6.3 | 3.7 | 0.831 | 0.026 | 6.6 | II등급 |
| | 울산지사 | 화산 | 울주군 서생면 화산리 | 1997 | 309.3 | 1,338.9 | 7.8 | 6.2 | 3.6 | 1.197 | 0.031 | 4.2 | II등급 |
| | 울산지사 | 문죽 | 울주군 청량면 문죽리 | 1953 | 159.2 | 666.9 | 7.6 | 5.1 | 2.8 | 1.389 | 0.046 | 17.0 | Ib등급 |
| | 울산지사 | 고련 | 울주군 웅촌면 고련리 | 1976 | 120.1 | 515.0 | 7.2 | 3.9 | 1.7 | 0.551 | 0.044 | 38.3 | Ia등급 |
| | 울산지사 | 두돌(주) | 울주군 두동면 봉계리 | 1976 | 81.0 | 519.4 | 7.4 | 5.7 | 3.5 | 0.374 | 0.015 | 1.6 | II등급 |
| | 울산지사 | 차리 | 울주군 두서면 차리 | 2003 | 119.0 | 865.8 | 7.4 | 3.3 | 1.6 | 0.473 | 0.010 | 1.7 | Ia등급 |
| | 울산지사 | 복안 | 울주군 두서면 미호리 | 1996 | 225.4 | 1,934.5 | 7.2 | 4.9 | 2.4 | 0.577 | 0.011 | 2.9 | Ib등급 |
| | 울산지사 | 길천명촌 | 울주군 상북면 명촌리 | 2010 | 74.6 | 576.0 | 7.6 | 3.3 | 1.5 | 0.507 | 0.016 | 4.2 | Ia등급 |
| | 울산지사 | 공암 | 울주군 삼남면 가천리 | 1946 | 112.8 | 517.0 | 7.1 | 3.9 | 2.0 | 1.648 | 0.018 | 5.6 | Ia등급 |
| 세종 | 공주세종대전지사 | 용암 | 연서면 용암리 | 1989 | 477.5 | 4,868.2 | 7.9 | 10.0 | 5.1 | 1.649 | 0.076 | 10.4 | IV등급 |
| 경기 | 용인시 | 창리 | 용인시 처인구 남사면 창리 | 1971 | 61.0 | 201.0 | 8.2 | 11.0 | 5.9 | 1.268 | 0.043 | 9.9 | IV등급 |
| | 안성시 | 상지 | 안성시 원곡면 지문리 | 1987 | 44.0 | 300.0 | 8.0 | 7.9 | 5.0 | 0.820 | 0.030 | 6.8 | III등급 |
| | 가평군 | 소법 | 가평군 북면 소법리 | 1976 | 49.0 | 304.0 | 7.6 | 3.7 | 2.0 | 1.251 | 0.008 | 3.2 | Ia등급 |
| | 여주이천지사 | 용풍 | 이천시 장호원읍 송산리 | 1946 | 200.0 | 715.0 | 8.0 | 14.2 | 7.8 | 1.479 | 0.059 | 8.3 | V등급 |
| | 여주이천지사 | 성호(설성) | 이천시 설성면 장천리 | 1958 | 339.8 | 858.0 | 8.0 | 14.8 | 8.4 | 2.083 | 0.177 | 14.4 | VI등급 |
| | 여주이천지사 | 원부 | 여주시 점동면 관현리 | 1944 | 214.1 | 576.0 | 8.1 | 6.0 | 3.5 | 0.829 | 0.017 | 5.8 | II등급 |
| | 여주이천지사 | 삼합 | 여주시 점동면 삼합리 | 1944 | 41.6 | 145.0 | 8.2 | 9.5 | 5.4 | 0.705 | 0.018 | 7.8 | IV등급 |
| | 여주이천지사 | 금사(장흥) | 여주시 금사면 장흥리 | 1989 | 178.9 | 3,713.0 | 8.0 | 3.4 | 1.9 | 1.181 | 0.005 | 0.9 | Ia등급 |
| | 양평광주서울지사 | 오남 | 남양주시 오남읍 오남리 | 1985 | 70.9 | 2,435.1 | 8.2 | 3.7 | 2.1 | 2.553 | 0.014 | 2.2 | Ib등급 |
| | 양평광주서울지사 | 홍중 | 광주시 중대동 | 1957 | 127.4 | 482.7 | 8.2 | 11.0 | 5.5 | 1.939 | 0.061 | 17.5 | IV등급 |
| | 양평광주서울지사 | 도척 | 광주시 도척면 유정리 | 1975 | 148.8 | 700.6 | 8.2 | 4.9 | 2.7 | 1.705 | 0.019 | 3.9 | Ib등급 |
| 양평광주서울지사 | 대평 | 양평군 지평면 대평리 | 1962 | 144.5 | 1,135.7 | 8.5 | 7.3 | 4.1 | 0.792 | 0.017 | 5.2 | III등급 | |

2016 농업용수 수질실태 일제조사 보고서

제VI장 부 록

| 시도 | 시설 관리자 | 시설명 | 위 치 | 시설제원 | | | 2016년 연평균 수질현황 | | | | | | |
|----|----------|--------|-----------------|----------|------------------|---------------------------------|----------------|---------------|---------------|---------------|---------------|--------------|----------|
| | | | | 준공 년도 | 수혜 면적 (ha) | 유효 저수량 (천m ³) | pH | COD (mg/L) | TOC (mg/L) | T-N (mg/L) | T-P (mg/L) | SS (mg/L) | 수질 등급 |
| | 양평광주서울지사 | 향리 | 양평군 개군면 향리 | 1943 | 74.7 | 488.1 | 8.4 | 10.2 | 6.0 | 0.609 | 0.035 | 12.0 | IV등급 |
| | 화성수원지사 | 홍부 | 시흥시 물왕동 | 1944 | 652.2 | 1,839.7 | 7.8 | 10.2 | 5.2 | 1.255 | 0.071 | 16.6 | IV등급 |
| | 화성수원지사 | 반월 | 군포시 둔대동 | 1957 | 0.0 | 1,165.8 | 7.8 | 7.4 | 4.3 | 1.680 | 0.037 | 7.6 | III등급 |
| | 화성수원지사 | 왕송 | 의왕시 월암동 | 1948 | 0.0 | 2,077.3 | 7.9 | 14.7 | 6.7 | 2.333 | 0.082 | 17.3 | V등급 |
| | 화성수원지사 | 덕우 | 화성시 봉담읍 덕우리 | 1949 | 573.2 | 3,546.9 | 7.8 | 8.5 | 5.2 | 1.206 | 0.056 | 10.8 | IV등급 |
| | 화성수원지사 | 먹우 | 화성시 우정읍 먹우리 | 1945 | | 599.8 | 7.5 | 12.0 | 5.9 | 1.339 | 0.079 | 22.1 | IV등급 |
| | 화성수원지사 | 어천 | 화성시 매송면 어천리 | 1956 | 198.0 | 893.7 | 7.8 | 9.6 | 5.5 | 1.217 | 0.062 | 15.2 | IV등급 |
| | 화성수원지사 | 기천 | 화성시 팔탄면 기천리 | 1993 | 267.1 | 2,163.6 | 8.0 | 7.2 | 3.9 | 0.715 | 0.035 | 8.9 | II등급 |
| | 화성수원지사 | 동방 | 화성시 팔탄면 노하리 | 1939 | 217.2 | 1,014.3 | 8.0 | 13.9 | 7.7 | 0.802 | 0.142 | 9.7 | V등급 |
| | 화성수원지사 | 보통 | 화성시 정남면 보통리 | 1955 | 364.2 | 1,070.8 | 7.8 | 10.3 | 5.6 | 1.327 | 0.061 | 10.3 | IV등급 |
| | 연천포천지사 | 고모 | 포천시 소흘읍 고모리 | 2011 | 130.7 | 1,249.6 | 7.7 | 4.9 | 2.8 | 1.043 | 0.016 | 3.3 | Ib등급 |
| | 연천포천지사 | 우금 | 포천시 가산면 우금리 | 1958 | 199.0 | 1,009.3 | 8.0 | 4.8 | 2.7 | 1.914 | 0.017 | 4.8 | Ib등급 |
| | 연천포천지사 | 금주 | 포천시 영중면 금주리 | 1982 | 75.4 | 654.1 | 8.1 | 4.1 | 2.3 | 2.157 | 0.015 | 2.9 | Ib등급 |
| | 연천포천지사 | 기산 | 포천시 일동면 기산리 | 1979 | 105.3 | 1,161.5 | 7.8 | 3.6 | 1.8 | 1.923 | 0.008 | 2.0 | Ia등급 |
| | 연천포천지사 | 산정 | 포천시 영북면 산정리 | 1925 | 376.4 | 1,921.9 | 7.8 | 3.3 | 1.8 | 1.146 | 0.010 | 3.1 | Ia등급 |
| | 연천포천지사 | 중리 | 포천시 관인면 중리 | 1960 | 146.9 | 531.6 | 7.8 | 3.5 | 1.5 | 1.855 | 0.012 | 2.5 | Ia등급 |
| | 연천포천지사 | 냉정 | 포천시 관인면 냉정리 | 1945 | 333.8 | 774.9 | 7.6 | 5.4 | 2.9 | 0.373 | 0.027 | 13.7 | Ib등급 |
| | 연천포천지사 | 백학 | 연천군 백학면 통구리 | 1969 | 136.0 | 1,745.7 | 8.1 | 6.5 | 3.5 | 0.852 | 0.026 | 8.5 | II등급 |
| | 파주고양지사 | 예룡 | 파주시 법원읍 삼방리 | 1960 | 230.9 | 1,014.6 | 8.2 | 7.0 | 4.2 | 2.172 | 0.029 | 5.2 | III등급 |
| | 파주고양지사 | 마지 | 파주시 법원읍 직천리 | 1979 | 310.6 | 3,322.0 | 8.6 | 8.9 | 5.0 | 0.877 | 0.039 | 12.6 | III등급 |
| | 파주고양지사 | 공능 | 파주시 조리읍 장곡리 | 1966 | 196.8 | 621.0 | 8.4 | 9.1 | 4.6 | 1.358 | 0.076 | 21.3 | III등급 |
| | 파주고양지사 | 발랑 | 파주시 광탄면 발랑리 | 1974 | 186.6 | 596.0 | 8.2 | 6.6 | 3.1 | 2.383 | 0.034 | 10.9 | II등급 |
| | 파주고양지사 | 마장 | 파주시 광탄면 기산리 | 2001 | 179.0 | 2,637.0 | 8.2 | 5.0 | 2.9 | 1.955 | 0.014 | 3.1 | Ib등급 |
| | 파주고양지사 | 기산 | 양주시 백석읍 기산리 | 1975 | 215.5 | 871.0 | 8.3 | 5.2 | 3.1 | 1.472 | 0.017 | 3.8 | II등급 |
| | 파주고양지사 | 봉암 | 양주시 은현면 봉암리 | 1979 | 111.2 | 967.0 | 8.6 | 9.3 | 5.5 | 1.077 | 0.042 | 7.0 | IV등급 |
| | 파주고양지사 | 효촌 | 양주시 남면 두곡리 | 1982 | 161.2 | 1,395.0 | 8.6 | 12.3 | 6.8 | 1.456 | 0.053 | 7.6 | V등급 |
| | 파주고양지사 | 원당 | 양주시 남면 황방리 | 1979 | 208.0 | 1,194.0 | 8.8 | 9.4 | 4.3 | 2.054 | 0.029 | 8.3 | III등급 |
| | 평택지사 | 이동 | 용인시 처인구 이동면 어비리 | 1972 | 0.0 | 20,906.0 | 8.0 | 6.5 | 7.2 | 1.073 | 0.067 | 8.7 | V등급 |
| | 평택지사 | 용덕 | 용인시 처인구 이동면 묵리 | 1959 | 193.3 | 943.0 | 8.0 | 6.9 | 3.2 | 1.548 | 0.031 | 8.0 | II등급 |
| | 평택지사 | 기흥(신갈) | 용인시 기흥구 고매동 | 1964 | 0.0 | 11,630.0 | 8.0 | 7.8 | 7.1 | 3.819 | 0.063 | 6.4 | V등급 |
| | 안성지사 | 용당 | 용인시 처인구 원삼면 사암리 | 1978 | 203.2 | 1,128.3 | 7.6 | 9.2 | 4.9 | 1.131 | 0.059 | 15.0 | IV등급 |
| | 안성지사 | 두창 | 용인시 처인구 원삼면 두창리 | 1994 | 192.3 | 1,223.4 | 7.5 | 7.9 | 4.5 | 0.841 | 0.048 | 11.8 | III등급 |
| | 안성지사 | 만수 | 안성시 공도읍 만정리 | 1945 | 140.2 | 614.1 | 8.4 | 24.3 | 10.7 | 2.186 | 0.209 | 43.5 | VI등급 |
| | 안성지사 | 미둔 | 안성시 금광면 장죽리 | 1975 | 529.5 | 4,707.0 | 7.8 | 7.1 | 3.9 | 1.140 | 0.032 | 5.1 | II등급 |
| | 안성지사 | 금광 | 안성시 금광면 금광리 | 1961 | 0.0 | 12,047.0 | 7.8 | 7.4 | 4.1 | 1.210 | 0.029 | 6.7 | III등급 |
| | 안성지사 | 청용 | 안성시 서운면 청용리 | 1974 | 0.0 | 1,200.0 | 7.9 | 5.3 | 2.9 | 1.113 | 0.022 | 5.0 | Ib등급 |
| | 안성지사 | 미산 | 안성시 양성면 미산리 | 1985 | 149.6 | 1,826.2 | 7.7 | 5.2 | 2.7 | 1.445 | 0.016 | 2.5 | Ib등급 |
| | 안성지사 | 칠곡 | 안성시 원곡면 칠곡리 | 1958 | 129.3 | 544.0 | 8.1 | 10.3 | 5.1 | 0.934 | 0.053 | 16.9 | IV등급 |
| | 안성지사 | 장계 | 안성시 죽산면 장계리 | 1992 | 102.4 | 992.4 | 7.8 | 7.6 | 3.6 | 0.531 | 0.027 | 5.6 | II등급 |
| | 안성지사 | 용설 | 안성시 죽산면 용설리 | 1985 | 401.6 | 2,932.4 | 7.7 | 8.3 | 4.2 | 0.973 | 0.030 | 7.4 | III등급 |
| | 안성지사 | 덕산 | 안성시 삼죽면 덕산리 | 1992 | 192.2 | 1,859.2 | 7.6 | 6.4 | 3.6 | 1.026 | 0.027 | 4.3 | II등급 |
| | 안성지사 | 고삼 | 안성시 고삼면 율향리 | 1963 | 0.0 | 15,217.0 | 7.8 | 6.8 | 7.5 | 1.590 | 0.055 | 10.6 | V등급 |
| | 진천음성지사 | 광혜 | 안성시 죽산면 두교리 | 1988 | 0.0 | 4,025.0 | 7.7 | 6.6 | 4.0 | 0.936 | 0.019 | 5.0 | II등급 |
| 강원 | 춘천시 | 가정 | 춘천시 남면 가정리 | 1981 | 32.0 | 248.0 | 7.5 | 5.6 | 3.4 | 1.430 | 0.010 | 3.5 | II등급 |
| | 춘천시 | 탄부 | 춘천시 남산면 수동리 | 1991 | 46.0 | 331.0 | 7.1 | 5.0 | 2.9 | 0.984 | 0.011 | 1.9 | Ib등급 |
| | 홍천군 | 두미리 | 홍천군 서면 두미리 | 2009 | 43.0 | 220.7 | 6.9 | 4.1 | 2.1 | 0.730 | 0.007 | 1.8 | Ib등급 |
| | 횡성군 | 하궁 | 횡성군 우천면 하궁리 | 1990 | 44.0 | 323.0 | 8.4 | 6.1 | 3.1 | 3.235 | 0.035 | 5.1 | II등급 |
| | 횡성군 | 상안 | 횡성군 안흥면 상안리 | 1987 | 34.0 | 321.0 | 7.6 | 3.3 | 1.6 | 1.742 | 0.008 | 3.5 | Ia등급 |
| | 횡성군 | 자포 | 횡성군 둔내면 자포곡리 | 1983 | 39.8 | 201.0 | 7.9 | 4.6 | 2.3 | 3.873 | 0.035 | 6.8 | Ib등급 |
| | 횡성군 | 삼배 | 횡성군 공근면 삼배리 | 1984 | 36.8 | 220.0 | 7.9 | 6.5 | 3.2 | 1.610 | 0.019 | 5.0 | II등급 |
| | 양양군 | 인구 | 양양군 현남면 인구리 | 1995 | 41.4 | 227.7 | 7.0 | 4.3 | 2.2 | 0.460 | 0.038 | 3.2 | Ib등급 |
| | 홍천춘천지사 | 조연 | 춘천시 신북읍 유포리 | 1949 | 211.0 | 1,000.0 | 8.0 | 6.2 | 2.8 | 0.876 | 0.020 | 7.4 | Ib등급 |
| | 홍천춘천지사 | 원창 | 춘천시 동산면 원창리 | 1998 | 58.6 | 4,553.0 | 7.2 | 3.9 | 2.2 | 1.259 | 0.008 | 2.0 | Ib등급 |
| | 홍천춘천지사 | 신매 | 춘천시 서면 서상리 | 1985 | 254.8 | 1,878.0 | 7.0 | 3.1 | 1.5 | 1.156 | 0.004 | 2.0 | Ia등급 |
| | 홍천춘천지사 | 우천 | 원주시 소초면 학곡리 | 1961 | | 949.0 | 7.5 | 5.0 | 2.4 | 1.899 | 0.019 | 3.2 | Ib등급 |
| | 홍천춘천지사 | 상오안 | 홍천군 홍천읍 상오안리 | 1982 | 68.2 | 639.0 | 7.1 | 4.4 | 2.3 | 1.313 | 0.010 | 2.3 | Ib등급 |
| | 홍천춘천지사 | 굴운 | 홍천군 화촌면 굴운리 | 1977 | 127.5 | 1,079.0 | 7.3 | 4.7 | 2.7 | 1.438 | 0.010 | 1.3 | Ib등급 |
| | 홍천춘천지사 | 생곡 | 홍천군 서석면 생곡리 | 1985 | 177.7 | 2,230.0 | 7.4 | 3.3 | 1.6 | 2.557 | 0.009 | 1.2 | Ia등급 |

| 시도 | 시설 관리자 | 시설명 | 위 치 | 시설제원 | | | 2016년 연평균 수질현황 | | | | | | |
|----|--------|-----|--------------|----------|------------------|---------------------------------|----------------|---------------|---------------|---------------|---------------|--------------|----------|
| | | | | 준공 년도 | 수혜 면적 (ha) | 유효 저수량 (천m ³) | pH | COD (mg/L) | TOC (mg/L) | T-N (mg/L) | T-P (mg/L) | SS (mg/L) | 수질 등급 |
| | 홍천춘천지사 | 청량 | 홍천군 서석면 청량리 | 2000 | 65.9 | 662.0 | 7.5 | 3.2 | 1.5 | 2.029 | 0.010 | 1.5 | Ia등급 |
| | 홍천춘천지사 | 개운 | 홍천군 동면 개운리 | 1975 | 82.8 | 1,636.0 | 7.1 | 6.6 | 3.6 | 1.164 | 0.009 | 1.6 | II등급 |
| | 홍천춘천지사 | 좌운 | 홍천군 동면 좌운리 | 1959 | 90.0 | 1,368.0 | 7.1 | 4.5 | 2.2 | 2.011 | 0.011 | 1.5 | Ib등급 |
| | 홍천춘천지사 | 대룡 | 홍천군 북방면 성동리 | 1957 | 201.6 | 1,609.0 | 7.4 | 5.1 | 2.7 | 1.167 | 0.014 | 3.9 | Ib등급 |
| | 홍천춘천지사 | 오원 | 횡성군 우천면 오원리 | 1977 | 118.0 | 1,024.0 | 7.6 | 3.8 | 2.0 | 1.715 | 0.014 | 2.2 | Ia등급 |
| | 홍천춘천지사 | 추동 | 횡성군 갑천면 추동리 | 1979 | 67.8 | 708.0 | 7.5 | 4.6 | 2.6 | 2.309 | 0.012 | 1.8 | Ib등급 |
| | 홍천춘천지사 | 부곡 | 횡성군 강림면 부곡리 | 1992 | 60.1 | 595.0 | 7.3 | 3.3 | 1.8 | 1.549 | 0.010 | 1.6 | Ia등급 |
| | 홍천춘천지사 | 월운 | 양구군 동면 월운리 | 1962 | 114.0 | 1,171.0 | 7.3 | 4.0 | 2.0 | 0.851 | 0.012 | 4.0 | Ia등급 |
| | 홍천춘천지사 | 만대 | 양구군 해안면 만대리 | 2010 | 180.0 | 989.0 | 7.5 | 4.9 | 2.4 | 1.189 | 0.016 | 3.1 | Ib등급 |
| | 원주지사 | 취병 | 원주시 문막읍 취병리 | 1971 | 27.4 | 625.0 | 7.4 | 3.9 | 2.3 | 2.966 | 0.011 | 1.2 | Ib등급 |
| | 원주지사 | 반계 | 원주시 문막읍 반계리 | 1958 | 175.9 | 2,815.0 | 7.3 | 4.5 | 2.5 | 1.683 | 0.014 | 2.3 | Ib등급 |
| | 원주지사 | 고산 | 원주시 호저면 고산리 | 1987 | 50.7 | 547.0 | 7.6 | 5.0 | 2.7 | 2.059 | 0.018 | 3.6 | Ib등급 |
| | 원주지사 | 손곡 | 원주시 부론면 손곡리 | 1984 | 141.5 | 969.0 | 7.6 | 5.5 | 3.0 | 1.902 | 0.019 | 3.9 | Ib등급 |
| | 원주지사 | 운남 | 원주시 귀래면 운남리 | 2003 | 240.0 | 839.0 | 7.5 | 4.3 | 2.0 | 2.225 | 0.014 | 3.7 | Ia등급 |
| | 원주지사 | 궁촌 | 원주시 귀래면 귀래리 | 1971 | 242.2 | 1,159.0 | 7.6 | 6.3 | 3.0 | 2.381 | 0.029 | 8.5 | Ib등급 |
| | 원주지사 | 홍업 | 원주시 홍업면 매지리 | 1962 | 179.8 | 1,098.0 | 8.0 | 6.2 | 3.2 | 1.951 | 0.029 | 7.9 | II등급 |
| | 원주지사 | 대안 | 원주시 홍업면 대안리 | 1998 | 89.8 | 916.0 | 7.6 | 5.1 | 2.8 | 1.992 | 0.025 | 2.8 | Ib등급 |
| | 원주지사 | 황둔 | 원주시 신림면 황둔리 | 1974 | 87.0 | 570.0 | 8.1 | 3.1 | 1.7 | 1.890 | 0.014 | 0.9 | Ia등급 |
| | 원주지사 | 계촌 | 평창군 방림면 계촌리 | 1994 | 60.5 | 256.0 | 7.7 | 3.3 | 1.7 | 2.407 | 0.022 | 3.1 | Ia등급 |
| | 원주지사 | 신리 | 평창군 대화면 신리 | 2004 | 187.0 | 882.0 | 7.7 | 3.9 | 2.0 | 1.207 | 0.012 | 3.0 | Ia등급 |
| | 강릉지사 | 장현 | 강릉시 장현동 | 1947 | 406.4 | 2,176.0 | 7.5 | 6.0 | 2.9 | 0.890 | 0.043 | 5.3 | Ib등급 |
| | 강릉지사 | 경포 | 강릉시 지범동 | 1972 | 167.5 | 1,127.0 | 7.7 | 5.8 | 3.0 | 0.895 | 0.031 | 4.8 | Ib등급 |
| | 강릉지사 | 삼교 | 강릉시 주문진읍 삼교리 | 2003 | 138.5 | 1,019.0 | 7.2 | 3.6 | 1.7 | 0.485 | 0.009 | 1.5 | Ia등급 |
| | 강릉지사 | 향호 | 강릉시 주문진읍 향호리 | 1987 | 125.5 | 1,124.0 | 6.9 | 6.4 | 3.7 | 0.505 | 0.027 | 2.8 | II등급 |
| | 강릉지사 | 오봉 | 강릉시 성산면 오봉리 | 1983 | 379.9 | 12,707.6 | 7.2 | 4.2 | 2.1 | 0.674 | 0.009 | 2.7 | Ib등급 |
| | 강릉지사 | 동막 | 강릉시 구정면 어단리 | 1961 | 160.4 | 902.3 | 7.4 | 2.3 | 1.1 | 0.573 | 0.007 | 1.4 | Ia등급 |
| | 강릉지사 | 칠성 | 강릉시 구정면 어단리 | 1961 | 107.1 | 673.0 | 7.5 | 3.3 | 1.5 | 0.502 | 0.009 | 2.8 | Ia등급 |
| | 강릉지사 | 언별 | 강릉시 강동면 언별리 | 2006 | 156.0 | 972.0 | 7.2 | 2.5 | 0.9 | 0.477 | 0.004 | 1.2 | Ia등급 |
| | 강릉지사 | 옥계 | 강릉시 옥계면 북동리 | 1978 | 210.4 | 1,604.4 | 8.0 | 3.8 | 1.8 | 0.803 | 0.019 | 4.5 | Ia등급 |
| | 강릉지사 | 사천 | 강릉시 사천면 사기막리 | 1985 | 344.9 | 2,106.6 | 7.0 | 4.0 | 2.0 | 0.774 | 0.029 | 1.3 | Ia등급 |
| | 강릉지사 | 신왕 | 강릉시 연곡면 신왕리 | 1961 | 196.5 | 843.1 | 7.1 | 4.8 | 2.3 | 0.607 | 0.038 | 1.3 | Ib등급 |
| | 강릉지사 | 초당 | 삼척시 근덕면 하맹방리 | 1969 | 95.9 | 921.9 | 7.7 | 2.7 | 1.2 | 0.563 | 0.018 | 4.0 | Ia등급 |
| | 영북지사 | 인정 | 고성군 간성읍 선유실리 | 2009 | 397.0 | 2,765.0 | 7.3 | 4.2 | 1.9 | 0.365 | 0.009 | 2.8 | Ia등급 |
| | 영북지사 | 거진 | 고성군 거진읍 냉천리 | 1975 | 227.5 | 2,669.0 | 7.4 | 5.3 | 2.5 | 0.323 | 0.018 | 5.0 | Ib등급 |
| | 영북지사 | 도원 | 고성군 토성면 도원리 | 1970 | 435.8 | 2,947.6 | 7.2 | 4.0 | 1.7 | 0.494 | 0.010 | 2.2 | Ia등급 |
| | 영북지사 | 인홍 | 고성군 토성면 인홍리 | 2009 | 160.0 | 1,540.5 | 7.0 | 3.5 | 1.7 | 0.299 | 0.007 | 1.8 | Ia등급 |
| | 영북지사 | 학사평 | 고성군 토성면 원암리 | 1963 | 0.0 | 1,305.5 | 7.3 | 4.0 | 2.0 | 0.529 | 0.008 | 2.4 | Ia등급 |
| | 영북지사 | 설악 | 양양군 강현면 둔전리 | 1980 | 167.7 | 1,430.0 | 6.9 | 4.1 | 2.1 | 0.465 | 0.010 | 3.6 | Ib등급 |
| | 철원지사 | 산명호 | 철원군 철원읍 산명리 | 1930 | 328.0 | 3,489.0 | 7.8 | 5.1 | 2.3 | 0.548 | 0.025 | 7.1 | Ib등급 |
| | 철원지사 | 용화 | 철원군 갈말읍 신철원리 | 1961 | 233.2 | 2,019.0 | 7.4 | 4.5 | 2.2 | 1.658 | 0.021 | 6.9 | Ib등급 |
| | 철원지사 | 금연 | 철원군 동송읍 오지리 | 1961 | 234.8 | 890.0 | 7.3 | 5.3 | 2.8 | 0.595 | 0.021 | 6.1 | Ib등급 |
| | 철원지사 | 학 | 철원군 동송읍 대우리 | 1923 | 378.4 | 1,426.0 | 7.1 | 6.9 | 3.8 | 0.911 | 0.036 | 12.3 | II등급 |
| | 철원지사 | 토교 | 철원군 동송읍 양지리 | 1976 | 1,313.7 | 17,412.0 | 7.6 | 4.5 | 2.7 | 0.382 | 0.015 | 2.5 | Ib등급 |
| | 철원지사 | 동송 | 철원군 동송읍 강산리 | 1977 | 802.3 | 3,770.0 | 7.9 | 5.0 | 2.7 | 0.298 | 0.014 | 3.3 | Ib등급 |
| | 철원지사 | 잠곡 | 철원군 근남면 잠곡리 | 2003 | 824.6 | 4,279.0 | 7.3 | 3.2 | 1.6 | 1.237 | 0.006 | 0.9 | Ia등급 |
| 충북 | 옥천군 | 월외 | 옥천군 안내면 월외리 | 2010 | | 324.4 | 8.1 | 6.3 | 3.8 | 0.958 | 0.010 | 2.9 | II등급 |
| | 괴산군 | 분지 | 괴산군 연풍면 분지리 | 1973 | 50.0 | 313.6 | 7.2 | 4.8 | 2.8 | 2.096 | 0.016 | 2.1 | Ib등급 |
| | 괴산군 | 대곡 | 괴산군 불정면 앵천리 | 1999 | 30.0 | 473.0 | 7.2 | 4.6 | 2.4 | 0.565 | 0.010 | 1.8 | Ib등급 |
| | 보은지사 | 구룡 | 보은군 보은읍 종곡리 | 1969 | 0.0 | 634.1 | 7.6 | 4.1 | 2.4 | 0.609 | 0.012 | 2.1 | Ib등급 |
| | 보은지사 | 노티 | 보은군 보은읍 노티리 | 1999 | 0.0 | 633.0 | 7.5 | 4.2 | 2.4 | 1.014 | 0.012 | 1.7 | Ib등급 |
| | 보은지사 | 비룡 | 보은군 속리산면 삼가리 | 1962 | 935.6 | 6,333.0 | 7.3 | 3.1 | 1.8 | 1.520 | 0.011 | 1.6 | Ia등급 |
| | 보은지사 | 박석 | 보은군 장안면 장계리 | 1957 | 91.3 | 513.7 | 7.5 | 4.0 | 2.3 | 0.744 | 0.015 | 1.3 | Ib등급 |
| | 보은지사 | 백록 | 보은군 마로면 변둔리 | 1981 | 133.4 | 765.3 | 8.1 | 7.2 | 3.6 | 1.807 | 0.044 | 13.3 | II등급 |
| | 보은지사 | 송평 | 보은군 마로면 갈평리 | 1981 | 80.4 | 787.8 | 8.3 | 4.8 | 2.9 | 0.698 | 0.015 | 2.4 | Ib등급 |
| | 보은지사 | 보청 | 보은군 수한면 병원리 | 1981 | 637.6 | 5,561.0 | 7.8 | 5.1 | 2.8 | 2.123 | 0.018 | 3.0 | Ib등급 |
| | 보은지사 | 쌍암 | 보은군 회인면 쌍암리 | 1984 | 127.0 | 795.1 | 7.5 | 3.5 | 1.7 | 1.596 | 0.014 | 1.7 | Ia등급 |
| | 보은지사 | 도원 | 보은군 내북면 도원리 | 1978 | 0.0 | 546.8 | 7.6 | 4.1 | 2.2 | 0.728 | 0.014 | 2.7 | Ib등급 |
| | 보은지사 | 궁 | 보은군 내북면 상궁리 | 1954 | 0.0 | 2,052.1 | 7.5 | 4.1 | 2.4 | 0.816 | 0.010 | 1.0 | Ib등급 |

2016 농업용수 수질실태 일제조사 보고서

제VI장 부 록

| 시도 | 시설 관리자 | 시설명 | 위 치 | 시설제원 | | | 2016년 연평균 수질현황 | | | | | | |
|----|----------|--------|-----------------|----------|------------------|---------------------------------|----------------|---------------|---------------|---------------|---------------|--------------|----------|
| | | | | 준공 년도 | 수혜 면적 (ha) | 유효 저수량 (천m ³) | pH | COD (mg/L) | TOC (mg/L) | T-N (mg/L) | T-P (mg/L) | SS (mg/L) | 수질 등급 |
| | 충주제천단양지사 | 호암 | 충주시 호암동 | 1945 | 184.0 | 1,030.0 | 8.2 | 6.0 | 3.2 | 0.723 | 0.018 | 4.2 | II등급 |
| | 충주제천단양지사 | 화곡 | 충주시 주덕읍 화곡리 | 1982 | 113.0 | 861.0 | 7.6 | 5.7 | 3.3 | 0.810 | 0.013 | 4.6 | II등급 |
| | 충주제천단양지사 | 중산 | 충주시 수안보면 중산리 | 1982 | 0.0 | 2,270.0 | 8.0 | 4.6 | 2.4 | 1.577 | 0.012 | 4.0 | Ib등급 |
| | 충주제천단양지사 | 용당 | 충주시 신니면 문승리 | 1949 | 840.9 | 6,830.0 | 8.0 | 6.8 | 3.8 | 1.166 | 0.039 | 5.0 | II등급 |
| | 충주제천단양지사 | 대덕 | 충주시 노은면 대덕리 | 1959 | | 750.0 | 8.0 | 7.3 | 4.1 | 1.244 | 0.040 | 7.5 | III등급 |
| | 충주제천단양지사 | 모점 | 충주시 양성면 모점리 | 1969 | 179.0 | 1,484.6 | 8.1 | 6.2 | 3.6 | 1.170 | 0.019 | 4.1 | II등급 |
| | 충주제천단양지사 | 복성 | 충주시 양성면 지당리 | 1960 | 136.0 | 967.0 | 7.7 | 7.6 | 4.1 | 1.713 | 0.040 | 8.1 | III등급 |
| | 충주제천단양지사 | 송강 | 충주시 산척면 송강리 | 2005 | 235.0 | 1,077.0 | 7.3 | 5.0 | 2.5 | 1.543 | 0.010 | 1.5 | Ib등급 |
| | 충주제천단양지사 | 추평 | 충주시 엄정면 추평리 | 1981 | 408.4 | 4,555.0 | 7.7 | 4.8 | 2.5 | 1.325 | 0.019 | 2.5 | Ib등급 |
| | 충주제천단양지사 | 구룡(충주) | 충주시 소태면 구룡리 | 2008 | 120.0 | 663.0 | 7.8 | 5.1 | 2.8 | 1.102 | 0.011 | 4.2 | Ib등급 |
| | 충주제천단양지사 | 영호 | 제천시 도산동 | 1949 | 197.0 | 501.0 | 7.8 | 5.8 | 2.7 | 1.721 | 0.026 | 7.3 | Ib등급 |
| | 충주제천단양지사 | 선고 | 제천시 덕산면 선고리 | 1998 | 59.0 | 549.0 | 7.2 | 4.2 | 2.3 | 1.319 | 0.012 | 2.0 | Ib등급 |
| | 충주제천단양지사 | 백마 | 제천시 백운면 방학리 | 1959 | 183.0 | 1,496.0 | 7.1 | 4.4 | 2.1 | 2.396 | 0.012 | 2.5 | Ib등급 |
| | 청주지사 | 중리 | 청주시 상당구 미원면 중리 | 1984 | 63.4 | 688.6 | 8.1 | 6.3 | 3.7 | 0.534 | 0.030 | 7.5 | II등급 |
| | 청주지사 | 용곡 | 청주시 상당구 미원면 용곡리 | 2012 | 157.0 | 1,813.5 | 7.7 | 6.4 | 3.3 | 0.993 | 0.047 | 12.0 | II등급 |
| | 청주지사 | 한계 | 청주시 상당구 가덕면 한계리 | 2011 | 160.0 | 1,551.0 | 8.0 | 4.7 | 2.5 | 0.577 | 0.015 | 4.9 | Ib등급 |
| | 청주지사 | 노현 | 청주시 상당구 문의면 노현리 | 1987 | 125.8 | 928.9 | 7.7 | 3.9 | 2.0 | 1.074 | 0.009 | 2.5 | Ia등급 |
| | 청주지사 | 연제 | 청주시 흥덕구 오송읍 연제리 | 1923 | 463.4 | 519.3 | 7.6 | 8.6 | 5.2 | 0.831 | 0.053 | 9.7 | IV등급 |
| | 청주지사 | 오창 | 청주시 청원구 오창읍 성산리 | 2012 | 247.0 | 6,384.8 | 8.3 | 9.2 | 5.1 | 0.831 | 0.024 | 5.8 | IV등급 |
| | 청주지사 | 미호 | 진천군 초평면 화산리 | 1985 | 0.0 | 13,853.2 | 7.6 | 6.1 | 3.5 | 0.656 | 0.024 | 2.6 | II등급 |
| | 진천음성지사 | 백곡 | 진천군 진천읍 건송리 | 2014 | 1,480.0 | 26,372.0 | 7.7 | 5.3 | 3.1 | 0.831 | 0.019 | 4.1 | II등급 |
| | 진천음성지사 | 연곡 | 진천군 진천읍 연곡리 | 1984 | 78.0 | 896.0 | 7.6 | 4.3 | 2.3 | 1.299 | 0.016 | 2.7 | Ib등급 |
| | 진천음성지사 | 화산 | 진천군 이월면 신계리 | 1959 | 495.5 | 1,676.0 | 8.1 | 5.4 | 3.0 | 0.812 | 0.016 | 5.2 | Ib등급 |
| | 진천음성지사 | 무수 | 진천군 광혜원면 회죽리 | 1959 | 219.0 | 1,320.0 | 7.6 | 4.9 | 3.0 | 0.961 | 0.019 | 5.0 | Ib등급 |
| | 괴산증평지사 | 삼기 | 증평군 증평읍 울리 | 1963 | 410.0 | 2,811.2 | 7.7 | 6.4 | 3.5 | 0.668 | 0.032 | 8.8 | II등급 |
| | 괴산증평지사 | 원남 | 진천군 초평면 신통리 | 1988 | 0.0 | 8,690.2 | 7.3 | 5.6 | 3.6 | 0.910 | 0.029 | 2.7 | II등급 |
| | 괴산증평지사 | 신항 | 괴산군 괴산읍 신항리 | 1984 | 85.0 | 1,133.8 | 8.0 | 7.4 | 4.4 | 1.075 | 0.038 | 6.8 | III등급 |
| | 괴산증평지사 | 이담 | 괴산군 감물면 백양리 | 1931 | 133.0 | 644.0 | 7.7 | 12.5 | 5.9 | 1.869 | 0.092 | 27.8 | IV등급 |
| | 괴산증평지사 | 매전 | 괴산군 감물면 매전리 | 1978 | 110.7 | 682.0 | 7.7 | 7.2 | 4.1 | 2.129 | 0.067 | 11.6 | III등급 |
| | 괴산증평지사 | 방곡 | 괴산군 장연면 방곡리 | 2001 | 120.0 | 820.0 | 7.8 | 5.9 | 3.5 | 2.431 | 0.028 | 7.3 | II등급 |
| | 괴산증평지사 | 칠성 | 괴산군 칠성면 울원리 | 1962 | 155.4 | 630.9 | 7.5 | 7.4 | 4.3 | 1.257 | 0.051 | 14.7 | III등급 |
| | 괴산증평지사 | 문광 | 괴산군 문광면 양곡리 | 1978 | 189.8 | 945.2 | 7.5 | 5.8 | 2.9 | 0.833 | 0.024 | 6.6 | Ib등급 |
| | 괴산증평지사 | 덕평 | 괴산군 문광면 방성리 | 1988 | 81.9 | 898.3 | 7.6 | 4.9 | 2.5 | 0.643 | 0.019 | 4.1 | Ib등급 |
| | 괴산증평지사 | 송면 | 괴산군 청천면 삼송리 | 1985 | 0.0 | 2,078.0 | 7.5 | 3.0 | 1.6 | 1.375 | 0.012 | 2.7 | Ia등급 |
| | 괴산증평지사 | 백마 | 괴산군 사리면 소매리 | 1964 | 140.2 | 891.7 | 8.3 | 11.6 | 5.9 | 1.248 | 0.060 | 14.2 | IV등급 |
| | 괴산증평지사 | 이곡 | 괴산군 사리면 이곡리 | 2003 | 185.0 | 967.0 | 7.2 | 4.8 | 2.7 | 1.523 | 0.013 | 2.9 | Ib등급 |
| | 괴산증평지사 | 소암 | 괴산군 소수면 소암리 | 1997 | 92.3 | 1,050.7 | 7.8 | 5.7 | 3.3 | 1.128 | 0.018 | 3.5 | II등급 |
| | 괴산증평지사 | 소수 | 괴산군 소수면 길선리 | 1962 | 191.4 | 1,942.0 | 7.7 | 8.2 | 4.9 | 1.189 | 0.028 | 11.1 | III등급 |
| | 괴산증평지사 | 만년 | 괴산군 불정면 추산리 | 1958 | 197.9 | 619.0 | 8.1 | 5.6 | 2.8 | 1.265 | 0.028 | 7.5 | Ib등급 |
| | 괴산증평지사 | 신흥 | 괴산군 불정면 신흥리 | 1984 | 166.1 | 1,011.4 | 7.6 | 5.7 | 3.2 | 0.644 | 0.019 | 3.5 | II등급 |
| | 진천음성지사 | 용산 | 음성군 음성읍 용산리 | 1973 | 92.8 | 521.0 | 7.4 | 5.5 | 3.1 | 1.159 | 0.018 | 3.8 | II등급 |
| | 진천음성지사 | 무극 | 음성군 음성읍 사정리 | 1981 | | 2,791.0 | 7.6 | 5.5 | 3.2 | 1.019 | 0.019 | 4.2 | II등급 |
| | 진천음성지사 | 금석 | 음성군 금왕읍 금석리 | 1981 | 102.5 | 3,309.0 | 7.6 | 4.1 | 2.5 | 0.930 | 0.012 | 1.9 | Ib등급 |
| | 진천음성지사 | 용계 | 음성군 금왕읍 백야리 | 1981 | 794.6 | 3,399.0 | 7.4 | 4.5 | 2.8 | 0.923 | 0.014 | 1.9 | Ib등급 |
| | 진천음성지사 | 금성 | 음성군 금왕읍 구계리 | 1945 | 125.3 | 522.0 | 7.1 | 10.8 | 5.7 | 1.001 | 0.069 | 14.2 | IV등급 |
| | 진천음성지사 | 충도 | 음성군 소이면 충도리 | 1944 | 122.2 | 1,140.7 | 7.2 | 6.2 | 3.4 | 1.494 | 0.030 | 3.8 | II등급 |
| | 진천음성지사 | 하당 | 음성군 원남면 하당리 | 1979 | 67.1 | 532.2 | 7.4 | 5.6 | 2.8 | 1.221 | 0.012 | 3.3 | Ib등급 |
| | 진천음성지사 | 오성 | 음성군 원남면 구안리 | 1966 | 89.1 | 572.0 | 7.9 | 10.1 | 5.7 | 1.202 | 0.039 | 8.9 | IV등급 |
| | 진천음성지사 | 주봉 | 음성군 원남면 주봉리 | 1986 | 94.2 | 825.2 | 8.0 | 7.7 | 4.1 | 1.456 | 0.036 | 7.7 | III등급 |
| | 진천음성지사 | 맹동 | 음성군 맹동면 통동리 | 1983 | 0.0 | 13,910.0 | 7.6 | 5.0 | 3.1 | 1.030 | 0.015 | 2.4 | II등급 |
| | 진천음성지사 | 양덕 | 음성군 삼성면 양덕리 | 1947 | 292.1 | 1,119.1 | 7.7 | 8.1 | 4.3 | 1.012 | 0.072 | 9.8 | III등급 |
| | 진천음성지사 | 금정 | 음성군 생천면 관성리 | 1944 | 176.4 | 381.6 | 7.4 | 10.1 | 5.2 | 1.151 | 0.075 | 14.5 | IV등급 |
| | 진천음성지사 | 장군 | 음성군 감곡면 원당리 | 1954 | 187.9 | 706.0 | 7.7 | 8.9 | 4.6 | 1.201 | 0.183 | 8.6 | III등급 |
| | 옥천영동지사 | 농암 | 옥천군 안남면 청정리 | 1931 | 187.3 | 649.0 | 8.4 | 6.4 | 3.3 | 1.383 | 0.027 | 6.3 | II등급 |
| | 옥천영동지사 | 서대 | 옥천군 안내면 서대리 | 1954 | 95.4 | 578.0 | 8.0 | 4.7 | 2.8 | 1.702 | 0.013 | 2.9 | Ib등급 |
| | 옥천영동지사 | 장연 | 옥천군 청성면 장연리 | 1998 | 164.3 | 1,906.0 | 7.5 | 4.0 | 2.2 | 1.124 | 0.010 | 1.5 | Ib등급 |
| | 옥천영동지사 | 장찬 | 옥천군 이월면 장찬리 | 1979 | 394.0 | 4,517.0 | 7.5 | 3.8 | 2.1 | 1.138 | 0.011 | 1.6 | Ib등급 |
| | 옥천영동지사 | 개십 | 옥천군 이월면 개십리 | 1955 | 263.8 | 1,861.0 | 8.2 | 7.4 | 4.3 | 1.755 | 0.036 | 5.9 | III등급 |

| 시도 | 시설 관리자 | 시설명 | 위 치 | 시설제원 | | | 2016년 연평균 수질현황 | | | | | | |
|----------|--------|-------------|-----------------|----------|------------------|---------------------------------|----------------|---------------|---------------|---------------|---------------|--------------|----------|
| | | | | 준공 년도 | 수혜 면적 (ha) | 유효 저수량 (천m ³) | pH | COD (mg/L) | TOC (mg/L) | T-N (mg/L) | T-P (mg/L) | SS (mg/L) | 수질 등급 |
| 충남 | 옥천영동지사 | 추풍령 | 영동군 추풍령면 죽전리 | 1928 | | 2,205.0 | 7.7 | 9.7 | 6.1 | 1.317 | 0.046 | 8.7 | V등급 |
| | 옥천영동지사 | 강진 | 영동군 매곡면 강진리 | 1984 | 110.5 | 879.0 | 7.6 | 4.9 | 2.4 | 2.172 | 0.033 | 5.4 | Ib등급 |
| | 옥천영동지사 | 산막 | 영동군 양강면 산막리 | 1963 | 162.8 | 955.0 | 7.2 | 3.3 | 1.6 | 1.669 | 0.014 | 2.7 | Ia등급 |
| | 옥천영동지사 | 봉소 | 영동군 학산면 봉소리 | 1963 | 58.4 | 753.0 | 8.2 | 7.7 | 4.5 | 1.820 | 0.027 | 4.9 | III등급 |
| | 옥천영동지사 | 범화 | 영동군 학산면 범화리 | 1982 | 81.4 | 586.0 | 7.1 | 4.7 | 2.9 | 0.903 | 0.011 | 2.1 | Ib등급 |
| | 옥천영동지사 | 누교 | 영동군 양산면 누교리 | 1981 | 61.6 | 517.0 | 7.7 | 4.8 | 2.7 | 0.972 | 0.013 | 3.7 | Ib등급 |
| 충남 | 논산시 | 산택골 | 논산시 가야곡면 양촌리 | 1999 | 40.0 | 211.0 | 7.7 | 13.0 | 6.3 | 1.248 | 0.069 | 12.3 | V등급 |
| | 홍성군 | 마온 | 홍성군 구항면 마온리 | 1984 | 30.0 | 277.2 | 8.0 | 8.0 | 4.8 | 1.216 | 0.059 | 7.9 | III등급 |
| | 태안군 | 도내 | 태안군 태안읍 도내리 | 1983 | 67.0 | 260.0 | 8.3 | 16.9 | 7.9 | 1.413 | 0.067 | 27.8 | V등급 |
| | 태안군 | 킷골 | 태안군 고남면 장곡리 | 1945 | 44.0 | 331.6 | 7.7 | 10.1 | 6.6 | 1.318 | 0.029 | 5.8 | V등급 |
| | 태안군 | 정죽 | 태안군 근흥면 정죽리 | 1945 | 60.0 | 257.8 | 8.4 | 11.7 | 6.3 | 0.628 | 0.032 | 11.1 | V등급 |
| | 태안군 | 죽림 | 태안군 근흥면 정죽리 | 1945 | 51.3 | 200.9 | 8.3 | 16.6 | 8.4 | 0.773 | 0.044 | 20.9 | VI등급 |
| | 논산금산지사 | 동곡 | 금산군 계원면 동곡리 | 2002 | 123.7 | 826.4 | 5.9 | 6.0 | 3.5 | 0.998 | 0.032 | 8.0 | II등급 |
| | 논산금산지사 | 신동 | 금산군 남일면 신동리 | 1961 | 59.7 | 1,880.9 | 6.8 | 4.5 | 2.8 | 1.200 | 0.014 | 2.1 | Ib등급 |
| | 논산금산지사 | 석동 | 금산군 남이면 석동리 | 2005 | 150.7 | 927.6 | 7.0 | 4.1 | 2.5 | 1.223 | 0.019 | 4.6 | Ib등급 |
| | 논산금산지사 | 청림 | 금산군 진산면 행정리 | 1970 | 85.3 | 679.2 | 6.0 | 3.4 | 1.7 | 1.460 | 0.010 | 1.2 | Ia등급 |
| | 아산천안지사 | 문암 | 천안시 동남구 안서동 | 1978 | 53.0 | 562.0 | 7.1 | 4.4 | 2.6 | 1.180 | 0.010 | 1.9 | Ib등급 |
| | 아산천안지사 | 용연 | 천안시 동남구 목천읍 서흥리 | 1962 | 421.0 | 3,049.8 | 8.0 | 7.1 | 4.1 | 0.691 | 0.028 | 6.0 | III등급 |
| | 아산천안지사 | 대정 | 천안시 동남구 성남면 대정리 | 1955 | 147.0 | 739.0 | 8.1 | 8.9 | 5.4 | 0.945 | 0.044 | 6.6 | IV등급 |
| | 아산천안지사 | 업성 | 천안시 서북구 업성동 | 1972 | 142.0 | 952.0 | 8.6 | 13.9 | 7.2 | 1.139 | 0.067 | 14.4 | V등급 |
| | 아산천안지사 | 학정 | 천안시 서북구 성환읍 학정리 | 1929 | 214.0 | 775.0 | 6.9 | 11.0 | 6.0 | 0.619 | 0.037 | 21.7 | IV등급 |
| | 아산천안지사 | 천홍 | 천안시 서북구 성거읍 천홍리 | 1959 | 206.0 | 829.7 | 6.9 | 4.9 | 2.8 | 1.509 | 0.013 | 1.8 | Ib등급 |
| | 아산천안지사 | 양전 | 천안시 서북구 직산읍 양당리 | 1949 | 263.0 | 369.0 | 8.1 | 14.8 | 7.2 | 1.502 | 0.168 | 15.9 | V등급 |
| | 아산천안지사 | 입장 | 천안시 서북구 입장면 기로리 | 1952 | 352.0 | 622.0 | 7.0 | 9.4 | 4.6 | 1.481 | 0.036 | 10.6 | III등급 |
| | 아산천안지사 | 풍년 | 천안시 서북구 입장면 시장리 | 1957 | 292.0 | 1,172.5 | 7.0 | 13.4 | 7.6 | 3.682 | 0.104 | 15.0 | V등급 |
| | 청양지사 | 적누 | 청양군 청양읍 적누리 | 1997 | 164.3 | 2,610.8 | 6.6 | 6.2 | 3.3 | 1.026 | 0.018 | 4.5 | II등급 |
| | 청양지사 | 신대(은곡) | 청양군 은곡면 신대리 | 1977 | 191.0 | 1,924.8 | 6.8 | 5.6 | 2.8 | 1.446 | 0.020 | 4.0 | Ib등급 |
| | 청양지사 | 철갑 | 청양군 대치면 광대리 | 2013 | 0.0 | 4,760.0 | 6.9 | 3.6 | 2.0 | 1.063 | 0.015 | 1.3 | Ia등급 |
| | 청양지사 | 천장 | 청양군 정산면 천장리 | 1978 | 551.0 | 2,877.5 | 6.9 | 4.1 | 2.0 | 1.449 | 0.014 | 3.3 | Ia등급 |
| | 청양지사 | 도림 | 청양군 장평면 적곡리 | 2001 | 482.0 | 3,776.0 | 7.0 | 4.3 | 2.4 | 1.123 | 0.012 | 2.4 | Ib등급 |
| | 청양지사 | 은곡 | 청양군 장평면 적곡리 | 2001 | 125.0 | 866.5 | 7.7 | 6.5 | 3.9 | 1.035 | 0.022 | 5.0 | II등급 |
| | 청양지사 | 매산 | 청양군 화성면 매산리 | 1979 | 101.9 | 554.4 | 6.6 | 5.4 | 2.7 | 1.815 | 0.020 | 3.0 | Ib등급 |
| | 청양지사 | 관산 | 청양군 비봉면 관산리 | 1997 | 156.0 | 1,169.6 | 5.9 | 5.0 | 2.4 | 0.378 | 0.011 | 3.3 | Ib등급 |
| | 홍성지사 | 홍양 | 홍성군 금마면 장성리 | 1945 | 441.5 | 2,057.4 | 7.3 | 8.5 | 5.0 | 2.061 | 0.086 | 12.7 | III등급 |
| | 홍성지사 | 장곡 | 홍성군 장곡면 죽전리 | 1978 | 255.4 | 1,111.0 | 7.6 | 12.6 | 5.6 | 1.856 | 0.117 | 20.0 | IV등급 |
| | 홍성지사 | 홍동 | 홍성군 장곡면 지정리 | 1955 | 234.5 | 1,049.3 | 6.6 | 7.6 | 4.0 | 0.974 | 0.086 | 10.9 | II등급 |
| | 홍성지사 | 천태 | 홍성군 장곡면 행정리 | 2005 | 246.1 | 1,290.0 | 7.7 | 8.5 | 5.5 | 0.833 | 0.043 | 9.0 | IV등급 |
| | 홍성지사 | 가곡 | 홍성군 갈산면 가곡리 | 1984 | 201.4 | 1,542.7 | 7.5 | 4.9 | 2.6 | 0.969 | 0.018 | 4.7 | Ib등급 |
| | 홍성지사 | 대사 | 홍성군 갈산면 대사리 | 1984 | 162.9 | 1,376.2 | 7.3 | 5.9 | 3.4 | 1.022 | 0.026 | 8.2 | II등급 |
| 홍성지사 | 공리 | 홍성군 구항면 공리 | 1985 | 167.5 | 1,410.0 | 7.4 | 8.9 | 5.2 | 2.293 | 0.077 | 15.3 | IV등급 | |
| 공주세종대전지사 | 기산 | 공주시 계룡면 기산리 | 1978 | 139.7 | 642.7 | 6.7 | 5.9 | 3.4 | 2.087 | 0.031 | 4.1 | II등급 | |
| 공주세종대전지사 | 계룡 | 공주시 계룡면 하대리 | 1964 | 450.2 | 4,716.8 | 7.4 | 7.8 | 4.6 | 1.251 | 0.041 | 8.5 | III등급 | |
| 공주세종대전지사 | 경천(양화) | 공주시 계룡면 양화리 | 1967 | 0.0 | 2,028.3 | 8.1 | 9.9 | 5.1 | 1.195 | 0.033 | 8.7 | IV등급 | |
| 공주세종대전지사 | 유계 | 공주시 의당면 유계리 | 1989 | 95.0 | 747.7 | 7.0 | 6.8 | 3.7 | 0.962 | 0.019 | 4.3 | II등급 | |
| 공주세종대전지사 | 중흥 | 공주시 의당면 중흥리 | 1999 | 275.0 | 2,679.6 | 7.0 | 9.1 | 4.8 | 1.572 | 0.035 | 7.3 | III등급 | |
| 공주세종대전지사 | 요룡 | 공주시 의당면 요룡리 | 1989 | 105.7 | 1,364.0 | 6.4 | 5.2 | 2.9 | 1.267 | 0.024 | 2.5 | Ib등급 | |
| 공주세종대전지사 | 평정 | 공주시 정안면 평정리 | 1997 | 83.4 | 557.6 | 6.0 | 3.7 | 1.9 | 1.367 | 0.013 | 2.1 | Ia등급 | |
| 공주세종대전지사 | 정안 | 공주시 정안면 고성리 | 1976 | 187.2 | 2,460.1 | 6.9 | 6.8 | 3.3 | 1.654 | 0.029 | 5.6 | II등급 | |
| 공주세종대전지사 | 영천(한천) | 공주시 우성면 한천리 | 1961 | 282.8 | 1,206.7 | 6.3 | 4.9 | 2.8 | 1.119 | 0.024 | 3.7 | Ib등급 | |
| 공주세종대전지사 | 우북 | 공주시 우성면 용봉리 | 1988 | 321.3 | 1,430.1 | 6.4 | 5.1 | 2.8 | 2.498 | 0.020 | 2.7 | Ib등급 | |
| 논산금산지사 | 가곡 | 논산시 노성면 병사리 | 1955 | 207.7 | 695.1 | 7.2 | 10.0 | 5.5 | 0.713 | 0.039 | 8.8 | IV등급 | |
| 논산금산지사 | 탑정 | 논산시 부적면 탑정리 | 1944 | 5,713.3 | 34,940.0 | 8.0 | 5.5 | 3.7 | 1.690 | 0.040 | 6.8 | II등급 | |
| 논산금산지사 | 수락 | 논산시 벌곡면 수락리 | 2002 | 192.0 | 856.3 | 7.3 | 3.9 | 1.9 | 1.484 | 0.013 | 2.6 | Ia등급 | |
| 부여지사 | 반산 | 부여군 규암면 석우리 | 1956 | 765.1 | 5,481.0 | 7.2 | 7.5 | 4.4 | 0.972 | 0.026 | 5.4 | III등급 | |
| 부여지사 | 삼산 | 부여군 외산면 삼산리 | 2009 | 80.0 | 543.2 | 7.1 | 4.7 | 2.0 | 0.638 | 0.010 | 4.0 | Ia등급 | |
| 부여지사 | 화성 | 부여군 외산면 화성리 | 2009 | 80.2 | 720.9 | 6.7 | 4.4 | 2.5 | 3.109 | 0.012 | 2.5 | Ib등급 | |
| 부여지사 | 상천 | 부여군 홍산면 상천리 | 1943 | 182.9 | 615.0 | 7.4 | 5.1 | 2.6 | 1.452 | 0.019 | 4.1 | Ib등급 | |
| 부여지사 | 옥산 | 부여군 옥산면 봉산리 | 1930 | 481.6 | 2,413.0 | 6.9 | 8.2 | 4.5 | 1.001 | 0.046 | 10.2 | III등급 | |

2016 농업용수 수질실태 일제조사 보고서

제VI장 부 록

| 시도 | 시설 관리자 | 시설명 | 위 치 | 시설제원 | | | 2016년 연평균 수질현황 | | | | | | |
|----|--------|--------|--------------|----------|------------------|---------------------------------|----------------|---------------|---------------|---------------|---------------|--------------|----------|
| | | | | 준공 년도 | 수혜 면적 (ha) | 유효 저수량 (천m ³) | pH | COD (mg/L) | TOC (mg/L) | T-N (mg/L) | T-P (mg/L) | SS (mg/L) | 수질 등급 |
| | 부여지사 | 복심 | 부여군 충화면 복금리 | 1930 | 479.0 | 4,706.4 | 6.9 | 8.5 | 4.5 | 0.766 | 0.043 | 9.5 | Ⅲ등급 |
| | 서천지사 | 덕용 | 부여군 충화면 가화리 | 1955 | 0.0 | 5,660.9 | 6.5 | 6.1 | 3.6 | 0.633 | 0.024 | 3.3 | Ⅱ등급 |
| | 서천지사 | 축동 | 서천군 한산면 축동리 | 1955 | 370.0 | 1,490.8 | 7.5 | 10.2 | 6.1 | 0.767 | 0.060 | 9.5 | V등급 |
| | 서천지사 | 동부 | 서천군 시초면 봉선리 | 1926 | 2,477.0 | 10,733.8 | 8.5 | 9.2 | 6.0 | 0.848 | 0.036 | 6.7 | Ⅳ등급 |
| | 서천지사 | 문산 | 서천군 문산면 신농리 | 1964 | 261.0 | 973.2 | 7.3 | 7.6 | 4.2 | 0.926 | 0.030 | 3.9 | Ⅲ등급 |
| | 서천지사 | 종천 | 서천군 판교면 상좌리 | 1962 | 385.0 | 2,075.2 | 6.7 | 4.4 | 2.5 | 1.200 | 0.014 | 2.0 | Ⅱ등급 |
| | 서천지사 | 서부 | 서천군 판교면 홍림리 | 1926 | 1,627.0 | 7,371.9 | 7.1 | 7.2 | 3.9 | 1.134 | 0.035 | 4.1 | Ⅱ등급 |
| | 서천지사 | 주항 | 서천군 서면 주항리 | 1958 | 163.0 | 690.7 | 6.7 | 8.7 | 5.5 | 0.527 | 0.034 | 5.6 | Ⅳ등급 |
| | 보령지사 | 청천 | 보령시 죽정동 | 1962 | 2,638.0 | 20,753.1 | 8.3 | 6.0 | 3.1 | 1.079 | 0.034 | 7.1 | Ⅱ등급 |
| | 보령지사 | 진죽 | 보령시 청소면 진죽리 | 1946 | 101.3 | 654.0 | 7.6 | 9.0 | 5.4 | 0.776 | 0.055 | 6.9 | Ⅳ등급 |
| | 보령지사 | 성연 | 보령시 청소면 성연리 | 1977 | 275.7 | 1,788.9 | 7.3 | 4.0 | 2.1 | 1.187 | 0.014 | 2.9 | Ⅱ등급 |
| | 보령지사 | 내현 | 보령시 청라면 내현리 | 2005 | 130.4 | 758.4 | 7.1 | 5.1 | 2.9 | 1.016 | 0.015 | 2.3 | Ⅱ등급 |
| | 보령지사 | 옥계 | 보령시 청라면 옥계리 | 1996 | 115.0 | 828.7 | 6.8 | 3.6 | 2.2 | 0.578 | 0.009 | 1.5 | Ⅱ등급 |
| | 보령지사 | 장전 | 보령시 청라면 장현리 | 1961 | 134.6 | 707.0 | 6.7 | 4.1 | 2.0 | 1.102 | 0.018 | 7.4 | Ⅱ등급 |
| | 보령지사 | 옥서 | 보령시 남포면 옥서리 | 1961 | 225.8 | 1,350.0 | 8.7 | 6.9 | 3.9 | 2.124 | 0.058 | 6.3 | Ⅱ등급 |
| | 보령지사 | 신구 | 보령시 주산면 신구리 | 1957 | 0.0 | 404.4 | 8.7 | 16.2 | 7.5 | 1.221 | 0.073 | 22.1 | V등급 |
| | 예산지사 | 수철 | 예산군 예산읍 수철리 | 1931 | 201.5 | 782.5 | 8.0 | 8.0 | 4.0 | 1.277 | 0.026 | 7.8 | Ⅱ등급 |
| | 예산지사 | 방산 | 예산군 대술면 상항리 | 1982 | 265.6 | 2,054.0 | 7.3 | 7.4 | 4.4 | 0.861 | 0.029 | 4.8 | Ⅲ등급 |
| | 예산지사 | 송석 | 예산군 대술면 송석리 | 1982 | 171.4 | 1,415.6 | 7.2 | 6.1 | 3.1 | 0.778 | 0.029 | 11.9 | Ⅱ등급 |
| | 예산지사 | 여래미 | 예산군 신양면 여래미리 | 1990 | 138.3 | 1,242.0 | 6.9 | 6.1 | 3.4 | 1.332 | 0.017 | 3.9 | Ⅱ등급 |
| | 예산지사 | 산목 | 예산군 광서면 대리 | 1982 | 98.3 | 714.4 | 7.1 | 7.2 | 4.0 | 0.540 | 0.019 | 4.4 | Ⅱ등급 |
| | 예산지사 | 예당(대홍) | 예산군 대홍면 노동리 | 1964 | 0.0 | 46,070.2 | 8.0 | 9.0 | 6.8 | 1.467 | 0.100 | 15.2 | V등급 |
| | 예산지사 | 옥계 | 예산군 덕산면 옥계리 | 1957 | 296.8 | 3,013.7 | 7.3 | 5.8 | 2.7 | 0.984 | 0.028 | 6.2 | Ⅱ등급 |
| | 예산지사 | 용봉 | 예산군 덕산면 둔리 | 1978 | 91.9 | 516.7 | 7.5 | 8.4 | 4.7 | 0.656 | 0.037 | 11.2 | Ⅲ등급 |
| | 예산지사 | 봉림 | 예산군 봉산면 봉림리 | 1944 | 229.6 | 1,065.1 | 7.7 | 9.2 | 5.2 | 1.512 | 0.026 | 8.6 | Ⅳ등급 |
| | 서산태안지사 | 풍전 | 서산시 인지면 풍전리 | 1944 | 655.1 | 2,621.2 | 7.5 | 11.8 | 5.7 | 1.517 | 0.116 | 39.6 | Ⅳ등급 |
| | 서산태안지사 | 중왕 | 서산시 지곡면 중왕리 | 1996 | 203.8 | 1,120.0 | 8.0 | 15.9 | 8.7 | 1.935 | 0.086 | 27.6 | Ⅵ등급 |
| | 서산태안지사 | 고남 | 서산시 성암면 고남리 | 1968 | 92.6 | 1,072.5 | 7.7 | 5.6 | 3.6 | 0.983 | 0.020 | 1.7 | Ⅱ등급 |
| | 서산태안지사 | 성암 | 서산시 읍암면 탑곡리 | 1966 | 624.1 | 3,073.7 | 8.0 | 8.9 | 4.7 | 1.778 | 0.058 | 22.5 | Ⅲ등급 |
| | 서산태안지사 | 잠홍 | 서산시 읍암면 부산리 | 1958 | 363.4 | 1,485.0 | 8.5 | 15.2 | 7.3 | 2.222 | 0.082 | 22.5 | V등급 |
| | 서산태안지사 | 신창 | 서산시 운산면 신창리 | 1978 | 189.1 | 1,786.6 | 7.2 | 5.4 | 2.8 | 0.878 | 0.019 | 5.8 | Ⅱ등급 |
| | 서산태안지사 | 고풍 | 서산시 운산면 고풍리 | 1975 | 1,293.8 | 7,821.8 | 7.2 | 5.1 | 2.4 | 1.557 | 0.106 | 4.3 | Ⅱ등급 |
| | 서산태안지사 | 산수 | 서산시 해미면 산수리 | 1962 | 638.9 | 3,315.8 | 7.5 | 4.1 | 2.3 | 1.457 | 0.024 | 6.2 | Ⅱ등급 |
| | 서산태안지사 | 황락 | 서산시 해미면 황락리 | 1991 | 77.1 | 1,038.5 | 6.8 | 3.3 | 2.0 | 0.930 | 0.008 | 5.7 | Ⅱ등급 |
| | 서산태안지사 | 신송 | 서산시 고북면 신송리 | 1984 | 406.8 | 3,220.2 | 7.6 | 8.1 | 4.3 | 1.062 | 0.060 | 18.6 | Ⅲ등급 |
| | 서산태안지사 | 인평 | 태안군 태안읍 인평리 | 1938 | 202.9 | 890.7 | 7.3 | 11.5 | 5.9 | 2.646 | 0.158 | 23.1 | Ⅳ등급 |
| | 서산태안지사 | 승연2호 | 태안군 안면읍 승연리 | 1959 | 97.9 | 617.9 | 7.6 | 11.5 | 6.2 | 0.740 | 0.074 | 13.7 | V등급 |
| | 서산태안지사 | 미포 | 태안군 안면읍 창기리 | 1983 | 166.5 | 946.8 | 7.8 | 11.7 | 6.0 | 1.510 | 0.035 | 4.3 | Ⅳ등급 |
| | 서산태안지사 | 중장 | 태안군 안면읍 중장리 | 2002 | 78.3 | 513.0 | 8.3 | 16.3 | 8.6 | 1.456 | 0.037 | 7.6 | Ⅵ등급 |
| | 서산태안지사 | 대야 | 태안군 안면읍 중장리 | 2007 | 292.5 | 1,883.8 | 8.1 | 11.9 | 6.6 | 1.687 | 0.040 | 7.3 | V등급 |
| | 서산태안지사 | 수룡 | 태안군 근흥면 수룡리 | 1960 | | 1,285.0 | 7.8 | 10.1 | 5.9 | 0.818 | 0.089 | 21.6 | Ⅳ등급 |
| | 당진지사 | 송악 | 당진시 송악읍 가교리 | 1958 | | 463.0 | 7.4 | 8.2 | 4.8 | 0.518 | 0.028 | 13.4 | Ⅲ등급 |
| | 당진지사 | 전대 | 당진시 송악읍 전대리 | 1959 | | 587.0 | 7.5 | 11.4 | 6.2 | 1.228 | 0.059 | 12.9 | V등급 |
| | 당진지사 | 석문 | 당진시 석문면 삼봉리 | 1968 | | 975.0 | 7.4 | 11.7 | 6.0 | 3.163 | 0.117 | 21.6 | Ⅳ등급 |
| | 당진지사 | 순성 | 당진시 면천면 원동리 | 1959 | | 1,357.0 | 8.4 | 17.0 | 8.2 | 2.019 | 0.111 | 18.6 | Ⅵ등급 |
| | 당진지사 | 초대 | 당진시 신평면 초대리 | 1975 | | 1,026.0 | 8.2 | 17.9 | 9.0 | 2.283 | 0.117 | 15.4 | Ⅵ등급 |
| | 당진지사 | 오봉 | 당진시 신평면 상오리 | 1922 | | 875.0 | 7.3 | 16.3 | 8.1 | 0.736 | 0.084 | 19.5 | Ⅵ등급 |
| | 아산천안지사 | 마산 | 아산시 방축동 | 1928 | | 2,559.8 | 8.0 | 12.0 | 7.4 | 1.049 | 0.058 | 10.3 | V등급 |
| | 아산천안지사 | 가혜 | 아산시 염치읍 동정리 | 1950 | 600.8 | 3,493.7 | 7.8 | 8.5 | 4.7 | 1.059 | 0.035 | 12.4 | Ⅲ등급 |
| | 아산천안지사 | 궁평 | 아산시 송악면 궁평리 | 1961 | 1,108.0 | 6,716.6 | 7.4 | 8.9 | 5.5 | 0.802 | 0.038 | 7.2 | Ⅳ등급 |
| | 아산천안지사 | 신휴 | 아산시 읍북면 신휴리 | 1954 | 220.4 | 1,090.4 | 8.5 | 18.1 | 9.4 | 2.077 | 0.108 | 15.9 | Ⅵ등급 |
| | 아산천안지사 | 월랑 | 아산시 읍북면 월랑리 | 1960 | 135.0 | 523.5 | 8.5 | 9.2 | 6.2 | 0.782 | 0.041 | 9.2 | V등급 |
| | 아산천안지사 | 봉재 | 아산시 둔포면 봉재리 | 1944 | 0.0 | 1,337.8 | 7.5 | 11.6 | 5.9 | 1.265 | 0.078 | 18.5 | Ⅳ등급 |
| | 아산천안지사 | 상성 | 아산시 영인면 상성리 | 1958 | 253.0 | 1,111.5 | 7.7 | 12.2 | 6.2 | 1.471 | 0.082 | 15.2 | V등급 |
| | 아산천안지사 | 성내 | 아산시 영인면 성내리 | 1958 | 352.3 | 1,032.8 | 8.2 | 11.5 | 6.9 | 0.949 | 0.052 | 12.6 | V등급 |
| | 아산천안지사 | 냉정 | 아산시 인주면 냉정리 | 1941 | 326.0 | 940.1 | 7.3 | 9.6 | 5.9 | 0.764 | 0.044 | 8.5 | Ⅳ등급 |
| | 아산천안지사 | 죽산 | 아산시 선장면 죽산리 | 1942 | 128.0 | 615.0 | 8.1 | 17.4 | 7.4 | 1.694 | 0.109 | 24.0 | V등급 |
| | 아산천안지사 | 도고 | 아산시 도고면 석당리 | 1929 | 0.0 | 4,277.7 | 8.0 | 15.2 | 7.5 | 2.202 | 0.080 | 15.1 | V등급 |

| 시도 | 시설 관리자 | 시설명 | 위 치 | 시설제원 | | | 2016년 연평균 수질현황 | | | | | | |
|----------|--------|---------------|-------------|----------|------------------|---------------------------------|----------------|---------------|---------------|---------------|---------------|--------------|----------|
| | | | | 준공 년도 | 수혜 면적 (ha) | 유효 저수량 (천m ³) | pH | COD (mg/L) | TOC (mg/L) | T-N (mg/L) | T-P (mg/L) | SS (mg/L) | 수질 등급 |
| 전북 | 아산천안지사 | 신창 | 아산시 신창면 오목리 | 1954 | 97.0 | 771.0 | 7.9 | 15.8 | 8.4 | 1.450 | 0.072 | 12.9 | VI등급 |
| | 군산시 | 서지 | 군산시 나포면 장상리 | 1945 | 89.1 | 241.1 | 8.1 | 20.9 | 11.1 | 1.562 | 0.128 | 29.1 | VI등급 |
| | 익산시 | 앵금 | 익산시 왕궁면 구덕리 | 1944 | | 342.4 | 7.1 | 17.7 | 10.5 | 1.223 | 0.123 | 10.2 | VI등급 |
| | 정읍시 | 괴동 | 정읍시 감곡면 오주리 | 1945 | 32.0 | 314.8 | 9.5 | 17.4 | 8.8 | 2.252 | 0.125 | 30.9 | VI등급 |
| | 남원시 | 불당 | 남원시 운봉읍 임리 | 2009 | 48.0 | 350.0 | 7.5 | 4.3 | 2.5 | 0.214 | 0.009 | 2.5 | Ib등급 |
| | 남원시 | 청계 | 남원시 아영면 청계리 | 1945 | 61.0 | 298.4 | 7.6 | 3.5 | 1.7 | 0.544 | 0.011 | 2.7 | Ia등급 |
| | 완주군 | 백여 | 완주군 구이면 백여리 | 2008 | 33.0 | 240.0 | 8.0 | 5.0 | 2.9 | 0.553 | 0.012 | 3.0 | Ib등급 |
| | 고창군 | 도술계 | 고창군 아산면 삼인리 | 1994 | 48.0 | 340.0 | 7.2 | 5.5 | 3.5 | 0.449 | 0.010 | 4.3 | II등급 |
| | 고창군 | 고십 | 고창군 해리면 하련리 | 1945 | 49.0 | 286.0 | 7.4 | 5.0 | 2.8 | 1.133 | 0.017 | 4.2 | Ib등급 |
| | 부안군 | 영전 | 부안군 보안면 영전리 | 1971 | 86.3 | 260.0 | 7.6 | 14.9 | 8.1 | 0.655 | 0.059 | 7.1 | VI등급 |
| | 부안군 | 둔바말 | 부안군 변산면 도청리 | 1967 | 40.0 | 350.0 | 7.0 | 4.8 | 2.9 | 1.091 | 0.009 | 3.1 | Ib등급 |
| | 부안군 | 종암 | 부안군 변산면 마포리 | 1945 | 60.4 | 331.0 | 7.4 | 9.4 | 5.3 | 1.305 | 0.033 | 18.3 | IV등급 |
| | 부안군 | 가는골 | 부안군 상서면 청림리 | 1998 | 35.0 | 270.0 | 7.6 | 3.7 | 2.1 | 0.772 | 0.007 | 1.9 | Ib등급 |
| | 부안군 | 금광 | 부안군 하서면 백련리 | 1945 | 26.0 | 398.0 | 7.4 | 4.2 | 2.8 | 0.981 | 0.008 | 1.5 | Ib등급 |
| | 남원지사 | 주촌 | 남원시 운봉읍 주촌리 | 1961 | 274.9 | 1,353.0 | 7.9 | 4.4 | 2.2 | 1.404 | 0.017 | 3.9 | Ib등급 |
| | 남원지사 | 옥계 | 남원시 운봉읍 화수리 | 1997 | 117.0 | 1,010.7 | 6.8 | 3.2 | 1.7 | 0.996 | 0.009 | 1.9 | Ia등급 |
| | 남원지사 | 고기 | 남원시 주천면 고기리 | 2008 | 113.0 | 887.0 | 6.8 | 2.7 | 1.2 | 1.172 | 0.020 | 0.9 | Ia등급 |
| | 남원지사 | 수송 | 남원시 수지면 호곡리 | 2013 | 130.1 | 1,846.3 | 7.5 | 8.0 | 5.0 | 1.339 | 0.026 | 1.7 | III등급 |
| | 남원지사 | 마곡 | 남원시 수지면 고평리 | 2007 | 124.0 | 920.0 | 7.0 | 4.1 | 2.1 | 1.602 | 0.018 | 2.3 | Ib등급 |
| | 남원지사 | 금풍 | 남원시 주생면 도산리 | 2012 | 460.0 | 4,181.0 | 7.1 | 4.7 | 2.8 | 0.859 | 0.014 | 2.2 | Ib등급 |
| | 남원지사 | 용평 | 남원시 보절면 도룡리 | 2003 | 150.0 | 1,161.3 | 6.8 | 3.4 | 1.8 | 1.258 | 0.007 | 1.6 | Ia등급 |
| | 남원지사 | 일대 | 남원시 아영면 일대리 | 1949 | 191.7 | 843.9 | 8.4 | 6.7 | 3.3 | 1.217 | 0.025 | 4.6 | II등급 |
| | 남원지사 | 유곡 | 남원시 인월면 유곡리 | 1952 | 140.9 | 687.0 | 8.1 | 6.5 | 3.3 | 1.101 | 0.020 | 4.1 | II등급 |
| | 남원지사 | 동화 | 장수군 번암면 죽림리 | 1999 | 0.0 | 31,348.0 | 7.8 | 2.9 | 2.0 | 1.161 | 0.004 | 1.9 | Ia등급 |
| | 순창지사 | 대산 | 순창군 인계면 마홀리 | 2004 | 131.5 | 1,241.1 | 8.0 | 5.8 | 3.1 | 1.268 | 0.024 | 1.9 | II등급 |
| | 순창지사 | 팔덕 | 순창군 팔덕면 청계리 | 1958 | 510.1 | 1,033.7 | 7.3 | 4.1 | 1.8 | 0.681 | 0.015 | 2.5 | Ia등급 |
| | 순창지사 | 양신 | 순창군 쌍치면 양신리 | 2000 | 93.4 | 877.9 | 7.4 | 4.1 | 2.0 | 1.179 | 0.017 | 6.4 | Ia등급 |
| | 순창지사 | 대가 | 순창군 북흥면 봉덕리 | 1964 | 106.5 | 536.6 | 7.1 | 3.9 | 2.1 | 0.777 | 0.009 | 3.9 | Ib등급 |
| | 순창지사 | 대방 | 순창군 북흥면 대방리 | 1994 | 63.9 | 506.1 | 7.0 | 3.2 | 1.8 | 0.807 | 0.005 | 2.7 | Ia등급 |
| | 순창지사 | 월정 | 순창군 구림면 운북리 | 2005 | 130.0 | 915.9 | 7.6 | 3.1 | 1.5 | 2.106 | 0.010 | 4.5 | Ia등급 |
| | 순창지사 | 구림 | 순창군 구림면 월정리 | 1960 | 238.1 | 1,127.0 | 7.9 | 5.7 | 2.5 | 1.126 | 0.024 | 12.1 | Ib등급 |
| | 순창지사 | 청계 | 순창군 구림면 자양리 | 2004 | 80.3 | 595.0 | 7.2 | 3.5 | 2.0 | 0.622 | 0.007 | 2.1 | Ia등급 |
| | 동진지사 | 능 | 김제시 만경읍 만경리 | 1930 | | 7,315.6 | 8.0 | 6.4 | 4.2 | 0.619 | 0.022 | 2.7 | III등급 |
| | 동진지사 | 백산 | 김제시 백산면 하정리 | 1969 | | 3,381.3 | 7.7 | 6.0 | 3.2 | 1.018 | 0.029 | 7.5 | II등급 |
| | 동진지사 | 선암 | 김제시 금구면 선암리 | 1941 | 223.6 | 853.4 | 8.0 | 6.0 | 3.4 | 0.971 | 0.018 | 2.5 | II등급 |
| | 동진지사 | 대화 | 김제시 금구면 대화리 | 1967 | 807.8 | 2,403.8 | 7.5 | 7.9 | 4.7 | 1.196 | 0.029 | 3.9 | III등급 |
| | 동진지사 | 금평 | 김제시 금산면 쌍용리 | 1961 | 1,000.3 | 5,251.9 | 7.7 | 4.4 | 2.4 | 2.095 | 0.022 | 1.2 | Ib등급 |
| | 군산지사 | 미룡 | 군산시 미룡동 | 1959 | 1,000.0 | 3,953.0 | 7.7 | 7.8 | 4.5 | 0.636 | 0.023 | 5.3 | III등급 |
| | 군산지사 | 옥녀 | 군산시 개사동 | 1970 | 392.0 | 2,578.0 | 8.4 | 13.9 | 7.2 | 0.933 | 0.112 | 14.5 | V등급 |
| | 군산지사 | 옥구 | 군산시 옥구읍 어은리 | 1923 | | 12,826.0 | 8.8 | 11.2 | 6.1 | 0.771 | 0.048 | 12.5 | V등급 |
| 군산지사 | 대위 | 군산시 회현면 고사리 | 1962 | 230.0 | 1,147.0 | 7.7 | 7.0 | 4.8 | 0.688 | 0.018 | 2.5 | III등급 | |
| 군산지사 | 옥곡 | 군산시 성산면 대명리 | 1975 | 477.0 | 2,114.0 | 8.0 | 9.9 | 4.9 | 1.157 | 0.033 | 12.9 | III등급 | |
| 익산지사 | 미륵(낭산) | 익산시 낭산면 낭산리 | 1947 | 296.7 | 1,270.0 | 8.4 | 6.5 | 3.7 | 0.860 | 0.021 | 8.6 | II등급 | |
| 익산지사 | 원수 | 익산시 여산면 원수리 | 1950 | 169.4 | 602.0 | 7.9 | 9.3 | 4.8 | 0.625 | 0.046 | 6.2 | III등급 | |
| 익산지사 | 금마 | 익산시 금마면 동고도리 | 1941 | 229.1 | 818.0 | 8.2 | 7.1 | 4.9 | 0.445 | 0.021 | 3.5 | III등급 | |
| 익산지사 | 도순(용화) | 익산시 왕궁면 용화리 | 1942 | 154.4 | 538.0 | 7.5 | 9.5 | 4.8 | 0.991 | 0.099 | 20.0 | III등급 | |
| 익산지사 | 왕궁 | 익산시 왕궁면 동용리 | 1931 | 540.6 | 1,941.0 | 7.9 | 6.7 | 4.0 | 0.716 | 0.030 | 4.1 | II등급 | |
| 전주완주임실지사 | 인교 | 전주시 덕진구 우아동1가 | 1961 | 0.0 | 1,376.2 | 7.7 | 4.4 | 2.4 | 1.697 | 0.016 | 3.9 | Ib등급 | |
| 전주완주임실지사 | 백석 | 전주시 덕진구 전미동1가 | 1964 | 0.0 | 1,461.0 | 8.2 | 5.4 | 3.0 | 1.083 | 0.019 | 5.4 | Ib등급 | |
| 전주완주임실지사 | 기지 | 전주시 덕진구 장동 | 1934 | 0.0 | 799.2 | 8.0 | 8.0 | 4.3 | 0.838 | 0.053 | 20.0 | III등급 | |
| 전주완주임실지사 | 용진 | 완주군 용진면 간중리 | 1926 | 0.0 | 750.0 | 7.6 | 4.4 | 2.5 | 1.321 | 0.012 | 1.9 | Ib등급 | |
| 전주완주임실지사 | 광곡 | 완주군 구이면 광곡리 | 1984 | 0.0 | 1,339.0 | 7.6 | 4.0 | 2.4 | 2.191 | 0.013 | 1.3 | Ib등급 | |
| 전주완주임실지사 | 구이 | 완주군 구이면 두현리 | 1963 | 0.0 | 10,878.0 | 7.7 | 4.4 | 2.2 | 1.402 | 0.025 | 4.0 | Ib등급 | |
| 전주완주임실지사 | 안덕 | 완주군 구이면 안덕리 | 1976 | 0.0 | 924.0 | 7.3 | 4.2 | 2.1 | 1.404 | 0.010 | 2.0 | Ib등급 | |
| 전주완주임실지사 | 화정 | 완주군 고산면 양야리 | 1978 | 0.0 | 2,732.0 | 7.9 | 6.2 | 2.9 | 1.301 | 0.022 | 5.3 | Ib등급 | |
| 전주완주임실지사 | 경천 | 완주군 화산면 성북리 | 1937 | 0.0 | 25,346.0 | 8.1 | 5.2 | 3.2 | 2.073 | 0.021 | 4.3 | II등급 | |
| 전주완주임실지사 | 동상 | 완주군 동상면 수만리 | 1965 | 0.0 | 11,241.0 | 6.8 | 3.4 | 1.8 | 1.395 | 0.007 | 1.6 | Ia등급 | |
| 전주완주임실지사 | 대아 | 완주군 동상면 대아리 | 1989 | 0.0 | 54,646.0 | 7.9 | 4.2 | 2.2 | 1.476 | 0.006 | 3.1 | Ib등급 | |

2016 농업용수 수질실태 일제조사 보고서

제VI장 부 록

| 시도 | 시설 관리자 | 시설명 | 위 치 | 시설제원 | | | 2016년 연평균 수질현황 | | | | | | |
|----------|--------|-------------|------|----------|------------------|---------------------------------|----------------|---------------|---------------|---------------|---------------|--------------|----------|
| | | | | 준공 년도 | 수혜 면적 (ha) | 유효 저수량 (천m ³) | pH | COD (mg/L) | TOC (mg/L) | T-N (mg/L) | T-P (mg/L) | SS (mg/L) | 수질 등급 |
| 전주완주임실지사 | 청용 | 임실군 청용면 두복리 | 2006 | 0.0 | 908.0 | 7.5 | 5.5 | 3.1 | 1.069 | 0.018 | 4.7 | II등급 | |
| 전주완주임실지사 | 성남 | 임실군 성수면 성수리 | 1967 | 0.0 | 784.0 | 7.5 | 3.8 | 2.0 | 1.137 | 0.010 | 2.5 | Ia등급 | |
| 전주완주임실지사 | 오봉 | 임실군 성수면 오봉리 | 1991 | 0.0 | 4,230.0 | 6.8 | 2.8 | 1.6 | 1.076 | 0.005 | 1.4 | Ia등급 | |
| 전주완주임실지사 | 월성 | 임실군 신덕면 월성리 | 1961 | 0.0 | 597.0 | 7.8 | 5.7 | 3.2 | 1.090 | 0.018 | 3.1 | II등급 | |
| 전주완주임실지사 | 죽계 | 임실군 삼계면 죽계리 | 2013 | 526.0 | 2,828.0 | 7.5 | 4.9 | 2.3 | 1.035 | 0.016 | 5.3 | Ib등급 | |
| 고창지사 | 노동 | 고창군 고창읍 노동리 | 1956 | 250.0 | 1,247.5 | 7.3 | 7.3 | 4.2 | 0.822 | 0.034 | 4.0 | III등급 | |
| 고창지사 | 고수 | 고창군 고수면 상평리 | 1956 | 0.0 | 3,340.0 | 7.2 | 4.8 | 2.7 | 1.292 | 0.019 | 5.1 | Ib등급 | |
| 고창지사 | 덕림 | 고창군 무장면 덕림리 | 1949 | 151.1 | 502.0 | 9.0 | 17.4 | 8.7 | 2.765 | 0.137 | 24.7 | VI등급 | |
| 고창지사 | 예전 | 고창군 공음면 예전리 | 1945 | 0.0 | 787.0 | 8.3 | 11.7 | 5.8 | 1.625 | 0.068 | 19.9 | IV등급 | |
| 고창지사 | 석남 | 고창군 상하면 석남리 | 1945 | 0.0 | 1,427.0 | 6.9 | 9.1 | 5.7 | 0.660 | 0.082 | 9.1 | IV등급 | |
| 고창지사 | 궁산 | 고창군 해리면 금평리 | 1945 | 0.0 | 2,210.0 | 7.8 | 7.6 | 4.5 | 1.357 | 0.043 | 12.5 | III등급 | |
| 고창지사 | 성송 | 고창군 성송면 암치리 | 2005 | 0.0 | 1,109.0 | 7.0 | 3.9 | 2.1 | 1.570 | 0.010 | 2.4 | Ib등급 | |
| 고창지사 | 도천 | 고창군 삼원면 도천리 | 1945 | 0.0 | 1,294.0 | 7.8 | 7.3 | 4.1 | 2.182 | 0.024 | 5.5 | III등급 | |
| 고창지사 | 연화 | 고창군 심원면 연화리 | 1945 | 0.0 | 712.0 | 7.5 | 6.1 | 3.6 | 1.295 | 0.022 | 5.4 | II등급 | |
| 고창지사 | 성내 | 고창군 성내면 신대리 | 1961 | 0.0 | 958.5 | 7.4 | 6.9 | 4.4 | 1.022 | 0.022 | 3.9 | III등급 | |
| 고창지사 | 신림 | 고창군 신림면 자포리 | 1956 | 0.0 | 3,274.0 | 7.5 | 4.9 | 3.0 | 1.978 | 0.026 | 5.2 | Ib등급 | |
| 고창지사 | 오산 | 고창군 부안면 검산리 | 1945 | 0.0 | 516.0 | 7.6 | 7.0 | 3.4 | 1.680 | 0.020 | 5.9 | II등급 | |
| 고창지사 | 창내 | 고창군 부안면 검산리 | 2004 | 377.0 | 16,730.0 | 7.4 | 4.9 | 2.8 | 0.991 | 0.011 | 2.9 | Ib등급 | |
| 고창지사 | 수동 | 고창군 부안면 수동리 | 1987 | 0.0 | 827.4 | 8.2 | 8.7 | 5.0 | 1.135 | 0.057 | 14.3 | III등급 | |
| 고창지사 | 상암 | 고창군 부안면 상암리 | 1952 | 0.0 | 592.0 | 8.0 | 10.1 | 5.2 | 0.717 | 0.037 | 14.4 | IV등급 | |
| 고창지사 | 연기 | 고창군 부안면 용산리 | 2009 | 500.5 | 2,130.0 | 7.1 | 5.2 | 3.3 | 0.898 | 0.014 | 2.4 | II등급 | |
| 정읍지사 | 부전 | 정읍시 부전동 | 1985 | 249.0 | 1,732.4 | 7.7 | 4.6 | 2.4 | 2.066 | 0.011 | 2.1 | Ib등급 | |
| 정읍지사 | 내장 | 정읍시 내장동 | 1964 | 591.6 | 4,828.2 | 8.1 | 4.9 | 2.4 | 1.491 | 0.014 | 3.2 | Ib등급 | |
| 정읍지사 | 용산 | 정읍시 신정동 | 1965 | 390.3 | 2,439.0 | 7.8 | 3.5 | 1.8 | 1.535 | 0.020 | 5.1 | Ia등급 | |
| 정읍지사 | 지선 | 정읍시 입암면 지선리 | 1944 | 0.0 | 620.0 | 7.7 | 9.1 | 6.0 | 1.689 | 0.054 | 6.9 | IV등급 | |
| 정읍지사 | 입암 | 정읍시 입암면 연월리 | 1958 | 522.4 | 3,481.7 | 7.9 | 5.3 | 2.5 | 2.008 | 0.024 | 7.5 | Ib등급 | |
| 정읍지사 | 애당 | 정읍시 소성면 주천리 | 1971 | 0.0 | 1,587.0 | 8.3 | 7.7 | 3.9 | 1.009 | 0.039 | 4.9 | II등급 | |
| 정읍지사 | 석우 | 정읍시 고부면 장문리 | 1931 | 234.0 | 991.0 | 7.8 | 10.1 | 5.0 | 1.299 | 0.033 | 4.5 | III등급 | |
| 정읍지사 | 만수 | 정읍시 고부면 만수리 | 1947 | 0.0 | 1,241.5 | 8.3 | 8.5 | 4.3 | 1.495 | 0.033 | 7.1 | III등급 | |
| 정읍지사 | 오성 | 정읍시 옥동면 상산리 | 1997 | 245.0 | 2,413.1 | 7.9 | 6.5 | 3.6 | 1.193 | 0.016 | 4.1 | II등급 | |
| 정읍지사 | 수청 | 정읍시 칠보면 수청리 | 1985 | 540.3 | 4,426.0 | 7.2 | 4.9 | 2.5 | 1.482 | 0.013 | 3.2 | Ib등급 | |
| 정읍지사 | 홍덕 | 고창군 흥덕면 석우리 | 1914 | 0.0 | 9,946.0 | 8.2 | 10.3 | 6.0 | 1.222 | 0.029 | 8.9 | IV등급 | |
| 부안지사 | 고마 | 부안군 동진면 내기리 | 1958 | 0.0 | 3,338.2 | 8.0 | 7.9 | 5.2 | 1.160 | 0.023 | 4.2 | IV등급 | |
| 부안지사 | 유유 | 부안군 변산면 마포리 | 1959 | 84.1 | 518.9 | 8.1 | 5.2 | 3.0 | 1.656 | 0.024 | 6.6 | Ib등급 | |
| 부안지사 | 석포 | 부안군 진서면 석포리 | 1996 | 120.0 | 1,040.0 | 6.4 | 4.7 | 2.9 | 0.658 | 0.007 | 1.9 | Ib등급 | |
| 부안지사 | 운호 | 부안군 진서면 운호리 | 1999 | 134.0 | 542.2 | 7.0 | 6.0 | 3.5 | 0.779 | 0.008 | 4.0 | II등급 | |
| 부안지사 | 사산 | 부안군 상서면 감교리 | 1962 | 466.0 | 1,827.0 | 7.3 | 7.8 | 4.4 | 2.243 | 0.040 | 10.6 | III등급 | |
| 부안지사 | 개암 | 부안군 상서면 감교리 | 1957 | 144.3 | 745.0 | 7.4 | 3.6 | 2.3 | 0.902 | 0.007 | 0.9 | Ib등급 | |
| 부안지사 | 청림 | 부안군 상서면 청림리 | 2009 | 310.0 | 2,213.0 | 6.5 | 3.9 | 2.5 | 0.554 | 0.006 | 1.6 | Ib등급 | |
| 부안지사 | 청호 | 부안군 하서면 청호리 | 1971 | 0.0 | 18,045.0 | 8.1 | 8.4 | 4.9 | 0.973 | 0.037 | 10.5 | III등급 | |
| 무진장지사 | 신만월 | 진안군 진안읍 만월리 | 2001 | 0.0 | 1,507.0 | 6.8 | 2.9 | 1.6 | 1.394 | 0.008 | 1.9 | Ia등급 | |
| 무진장지사 | 송풍 | 진안군 용담면 송풍리 | 1967 | 45.0 | 473.2 | 7.0 | 4.7 | 2.9 | 0.567 | 0.007 | 1.1 | Ib등급 | |
| 무진장지사 | 신암 | 진안군 백운면 신암리 | 1962 | 61.6 | 412.6 | 7.5 | 3.1 | 1.4 | 0.916 | 0.014 | 3.8 | Ia등급 | |
| 무진장지사 | 노촌 | 진안군 백운면 노촌리 | 2001 | 225.0 | 2,791.0 | 6.8 | 3.5 | 1.8 | 1.207 | 0.076 | 3.0 | Ia등급 | |
| 무진장지사 | 신정 | 진안군 부귀면 세동리 | 2001 | 76.0 | 540.3 | 7.5 | 3.4 | 1.6 | 1.649 | 0.010 | 2.8 | Ia등급 | |
| 무진장지사 | 황금 | 진안군 부귀면 황금리 | 1978 | 55.2 | 5,007.0 | 6.7 | 3.5 | 1.9 | 0.882 | 0.008 | 1.9 | Ia등급 | |
| 무진장지사 | 무풍(중산) | 무주군 무풍면 은산리 | 1993 | 0.0 | 698.0 | 8.2 | 5.2 | 2.4 | 5.316 | 0.054 | 6.0 | Ib등급 | |
| 무진장지사 | 괴목 | 무주군 적상면 괴목리 | 1978 | 38.8 | 2,083.0 | 7.7 | 3.7 | 1.8 | 1.152 | 0.011 | 2.1 | Ia등급 | |
| 무진장지사 | 공정 | 무주군 안성면 죽천리 | 2002 | 340.1 | 3,206.0 | 6.5 | 3.5 | 1.9 | 0.995 | 0.008 | 1.6 | Ia등급 | |
| 무진장지사 | 덕산 | 무주군 안성면 덕산리 | 1981 | 140.0 | 1,408.2 | 7.1 | 3.1 | 1.6 | 1.167 | 0.011 | 1.5 | Ia등급 | |
| 무진장지사 | 용림 | 장수군 장수읍 덕산리 | 2005 | 0.0 | 11,188.0 | 6.9 | 2.9 | 1.4 | 0.855 | 0.008 | 1.2 | Ia등급 | |
| 무진장지사 | 필덕 | 장수군 장수읍 대성리 | 1974 | 126.9 | 673.0 | 7.4 | 3.2 | 1.8 | 3.065 | 0.016 | 1.3 | Ia등급 | |
| 무진장지사 | 장남 | 장수군 번암면 국포리 | 1984 | 0.0 | 7,920.8 | 7.4 | 5.1 | 2.5 | 2.457 | 0.021 | 3.2 | Ib등급 | |
| 무진장지사 | 대곡(오동) | 장수군 장계면 대곡리 | 2002 | 469.0 | 7,712.0 | 7.3 | 4.4 | 2.2 | 1.183 | 0.016 | 2.5 | Ib등급 | |
| 무진장지사 | 천천(와룡) | 장수군 천천면 남양리 | 1996 | 130.0 | 1,910.0 | 6.8 | 3.1 | 1.7 | 1.734 | 0.010 | 2.8 | Ia등급 | |
| 무진장지사 | 벼남 | 장수군 계남면 궁양리 | 1974 | 155.3 | 969.0 | 7.9 | 6.8 | 3.7 | 2.618 | 0.038 | 7.2 | II등급 | |
| 무진장지사 | 지소(양악) | 장수군 계북면 양악리 | 1996 | 293.0 | 3,197.0 | 6.4 | 4.3 | 2.2 | 0.956 | 0.023 | 2.0 | Ib등급 | |
| 영광지사 | 대정 | 고창군 공음면 두암리 | 1924 | 0.0 | 2,360.0 | 8.1 | 9.5 | 5.1 | 1.203 | 0.043 | 15.6 | IV등급 | |

| 시도 | 시설 관리자 | 시설명 | 위 치 | 시설제원 | | | 2016년 연평균 수질현황 | | | | | | |
|----------|----------|-------------|-------------|----------|------------------|---------------------------------|----------------|---------------|---------------|---------------|---------------|--------------|----------|
| | | | | 준공 년도 | 수혜 면적 (ha) | 유효 저수량 (천m ³) | pH | COD (mg/L) | TOC (mg/L) | T-N (mg/L) | T-P (mg/L) | SS (mg/L) | 수질 등급 |
| 전남 | 순천시 | 월용 | 순천시 월등면 월용리 | 1945 | 25.1 | 260.5 | 7.4 | 4.4 | 2.4 | 0.759 | 0.028 | 4.7 | Ib등급 |
| | 나주시 | 덕용 | 나주시 봉황면 덕곡리 | 1970 | 24.9 | 208.0 | 7.8 | 4.2 | 2.2 | 1.670 | 0.028 | 3.7 | Ib등급 |
| | 담양군 | 무등 | 담양군 남면 만월리 | 1985 | 20.0 | 243.8 | 7.2 | 2.4 | 1.0 | 0.573 | 0.009 | 2.1 | Ia등급 |
| | 담양군 | 문학 | 담양군 대덕면 문학리 | 1985 | 15.0 | 204.2 | 7.6 | 4.6 | 2.3 | 0.874 | 0.019 | 4.3 | Ib등급 |
| | 곡성군 | 약천 | 곡성군 입면 약천리 | 1989 | 40.0 | 241.7 | 7.1 | 3.7 | 1.9 | 0.925 | 0.013 | 2.1 | Ia등급 |
| | 구례군 | 정산 | 구례군 산동면 탑정리 | 1987 | 48.0 | 272.0 | 7.5 | 3.9 | 2.1 | 1.043 | 0.014 | 3.0 | Ib등급 |
| | 고흥군 | 장유 | 고흥군 도양읍 장계리 | 1945 | 72.5 | 237.6 | 7.9 | 6.7 | 3.2 | 0.710 | 0.028 | 10.7 | II등급 |
| | 고흥군 | 구암 | 고흥군 도화면 구암리 | 1984 | 83.0 | 528.9 | 7.7 | 3.3 | 1.7 | 0.963 | 0.012 | 6.4 | Ia등급 |
| | 고흥군 | 세동 | 고흥군 포두면 세동리 | 1988 | 218.0 | 387.0 | 8.6 | 13.7 | 6.3 | 0.879 | 0.063 | 16.1 | V등급 |
| | 고흥군 | 장수 | 고흥군 포두면 장수리 | 1984 | 1,229.6 | 6,319.4 | 8.5 | 7.6 | 3.4 | 2.166 | 0.034 | 8.8 | II등급 |
| | 고흥군 | 용은 | 고흥군 포두면 송산리 | 1945 | 36.4 | 212.6 | 7.0 | 2.8 | 1.6 | 0.534 | 0.006 | 1.2 | Ia등급 |
| | 고흥군 | 송산 | 고흥군 포두면 송산리 | 1967 | 52.6 | 266.1 | 7.1 | 2.4 | 1.4 | 0.308 | 0.007 | 1.1 | Ia등급 |
| | 고흥군 | 기학 | 고흥군 점암면 천학리 | 1996 | 49.0 | 420.0 | 7.1 | 4.0 | 2.3 | 0.212 | 0.012 | 1.8 | Ib등급 |
| | 고흥군 | 시목2 | 고흥군 점암면 장남리 | 1985 | 80.2 | 365.7 | 7.2 | 3.0 | 1.7 | 0.509 | 0.009 | 1.6 | Ia등급 |
| | 고흥군 | 금사2 | 고흥군 영남면 금사리 | 1982 | 85.4 | 450.3 | 7.1 | 3.3 | 1.9 | 0.335 | 0.009 | 1.5 | Ia등급 |
| | 보성군 | 장천 | 보성군 복내면 장천리 | 1968 | | 260.0 | 7.3 | 3.0 | 1.5 | 0.262 | 0.010 | 2.2 | Ia등급 |
| | 보성군 | 귀산 | 보성군 문덕면 귀산리 | 1968 | 104.5 | 25.4 | 7.6 | 3.8 | 1.8 | 0.707 | 0.012 | 3.8 | Ia등급 |
| | 화순군 | 왕정 | 화순군 도암면 왕정리 | 2010 | 40.0 | 297.8 | 7.6 | 3.9 | 2.1 | 0.715 | 0.085 | 2.0 | Ib등급 |
| | 화순군 | 기수 | 화순군 동북면 기수리 | 1998 | 28.0 | 270.0 | 7.3 | 3.7 | 1.7 | 0.650 | 0.013 | 2.6 | Ia등급 |
| | 장흥군 | 서봉 | 장흥군 장평면 기동리 | 1989 | 40.0 | 288.0 | 8.0 | 5.1 | 2.7 | 0.509 | 0.019 | 4.4 | Ib등급 |
| | 장흥군 | 조양 | 장흥군 유치면 조양리 | 1992 | 64.0 | 694.0 | 7.8 | 3.3 | 1.9 | 0.834 | 0.011 | 1.8 | Ia등급 |
| | 강진군 | 파산 | 강진군 군동면 파산리 | 1969 | 50.0 | 342.0 | 7.4 | 2.9 | 1.4 | 1.073 | 0.064 | 2.0 | Ia등급 |
| | 강진군 | 금곡 | 강진군 군동면 파산리 | 1985 | 45.0 | 238.0 | 7.7 | 3.0 | 1.3 | 0.877 | 0.010 | 2.6 | Ia등급 |
| | 강진군 | 장산 | 강진군 군동면 장산리 | 1989 | 49.0 | 303.0 | 7.8 | 3.0 | 1.6 | 1.346 | 0.044 | 5.2 | Ia등급 |
| | 강진군 | 중흥 | 강진군 칠량면 흥학리 | 1952 | 36.3 | 235.9 | 7.7 | 3.5 | 2.0 | 0.417 | 0.037 | 2.1 | Ia등급 |
| | 강진군 | 대월 | 강진군 신전면 용월리 | 1988 | 42.0 | 256.2 | 7.9 | 5.2 | 2.8 | 0.922 | 0.018 | 5.4 | Ib등급 |
| | 강진군 | 도룡 | 강진군 병영면 도룡리 | 1969 | 34.0 | 258.0 | 7.5 | 3.8 | 2.0 | 0.818 | 0.023 | 7.8 | Ia등급 |
| | 해남군 | 신기 | 해남군 계곡면 강절리 | 1993 | 50.0 | 272.0 | 7.4 | 2.9 | 1.1 | 0.828 | 0.009 | 1.5 | Ia등급 |
| | 해남군 | 오호 | 해남군 마산면 학의리 | 1945 | | 210.0 | 7.6 | 13.4 | 6.3 | 2.265 | 0.091 | 21.0 | V등급 |
| | 무안군 | 월선 | 무안군 청계면 월선리 | 1984 | 39.0 | 228.0 | 8.4 | 7.2 | 4.3 | 2.281 | 0.037 | 5.7 | III등급 |
| | 무안군 | 수양 | 무안군 현경면 수양리 | 1981 | 30.0 | 346.7 | 7.9 | 15.3 | 7.9 | 2.481 | 0.086 | 14.8 | V등급 |
| | 함평군 | 월선2 | 함평군 나산면 월선리 | 1985 | 45.0 | 275.3 | 7.1 | 4.4 | 2.1 | 1.447 | 0.038 | 11.2 | Ib등급 |
| | 함평군 | 구산 | 함평군 나산면 구산리 | 2006 | 61.5 | 500.0 | 7.1 | 4.5 | 2.4 | 0.617 | 0.016 | 4.0 | Ib등급 |
| | 영광군 | 외우 | 영광군 불갑면 우곡리 | 1986 | 40.0 | 208.0 | 7.8 | 5.9 | 3.3 | 0.537 | 0.068 | 12.8 | II등급 |
| | 영광군 | 대덕 | 영광군 군남면 대덕리 | 1985 | 45.0 | 268.8 | 7.8 | 8.2 | 4.4 | 0.923 | 0.032 | 6.5 | III등급 |
| | 완도군 | 가래 | 완도군 약산면 해동리 | 1985 | 38.8 | 304.0 | 7.6 | 3.4 | 1.8 | 0.420 | 0.009 | 2.4 | Ia등급 |
| | 진도군 | 외우 | 진도군 지산면 외우리 | 1999 | 44.0 | 373.0 | 7.3 | 4.8 | 2.8 | 0.347 | 0.129 | 2.3 | Ib등급 |
| | 신안군 | 봉동 | 신안군 지도읍 봉리 | 1945 | 69.9 | 414.7 | 8.0 | 12.1 | 6.2 | 1.384 | 0.073 | 8.1 | V등급 |
| | 신안군 | 도찬 | 신안군 임자면 도찬리 | 1983 | 35.0 | 281.1 | 7.1 | 3.9 | 2.1 | 0.563 | 0.014 | 4.5 | Ib등급 |
| | 신안군 | 발매 | 신안군 도초면 발매리 | 1983 | | 233.4 | 7.6 | 7.9 | 4.9 | 0.431 | 0.015 | 3.0 | III등급 |
| | 신안군 | 원산 | 신안군 팔금면 원산리 | 1986 | 48.0 | 271.3 | 7.0 | 5.0 | 3.1 | 0.316 | 0.012 | 3.8 | II등급 |
| | 신안군 | 수락 | 신안군 압해면 대천리 | 1999 | 43.0 | 283.0 | 7.2 | 6.2 | 3.6 | 0.478 | 0.017 | 5.0 | II등급 |
| | 순천광양여수지사 | 승월 | 여수시 돌산읍 서덕리 | 2005 | 66.0 | 613.0 | 7.4 | 4.7 | 2.2 | 2.520 | 0.034 | 6.9 | Ib등급 |
| | 순천광양여수지사 | 관기 | 여수시 소라면 죽림리 | 1932 | 239.4 | 783.3 | 7.1 | 4.7 | 2.4 | 1.421 | 0.130 | 12.7 | Ib등급 |
| | 순천광양여수지사 | 대포 | 여수시 소라면 대포리 | 1934 | 260.6 | 1,380.9 | 7.3 | 5.3 | 2.7 | 1.146 | 0.024 | 10.9 | Ib등급 |
| | 순천광양여수지사 | 연화 | 여수시 울촌면 가장리 | 1995 | 73.9 | 515.3 | 7.2 | 4.9 | 2.8 | 1.261 | 0.021 | 3.9 | Ib등급 |
| | 순천광양여수지사 | 신평 | 여수시 울촌면 신평리 | 1972 | 76.2 | 781.8 | 6.9 | 3.0 | 1.5 | 0.740 | 0.009 | 2.9 | Ia등급 |
| 순천광양여수지사 | 화동 | 여수시 화양면 화동리 | 1970 | 95.5 | 571.0 | 7.2 | 4.2 | 1.9 | 1.287 | 0.149 | 9.5 | Ia등급 | |
| 순천광양여수지사 | 행정 | 순천시 주암면 행정리 | 1945 | 202.4 | 744.0 | 7.3 | 3.0 | 1.4 | 1.086 | 0.014 | 2.5 | Ia등급 | |
| 순천광양여수지사 | 동교 | 순천시 낙안면 동내리 | 1951 | 206.2 | 699.8 | 7.5 | 3.1 | 1.5 | 1.102 | 0.013 | 3.3 | Ia등급 | |
| 순천광양여수지사 | 윤천 | 순천시 별량면 윤천리 | 1970 | 236.3 | 1,022.7 | 7.7 | 4.0 | 2.0 | 1.312 | 0.017 | 1.2 | Ia등급 | |
| 순천광양여수지사 | 금동 | 순천시 별량면 금치리 | 1977 | 0.0 | 651.6 | 7.6 | 4.4 | 2.0 | 0.911 | 0.016 | 6.1 | Ia등급 | |
| 순천광양여수지사 | 대룡 | 순천시 별량면 대룡리 | 1978 | 364.2 | 2,305.3 | 7.5 | 2.9 | 1.2 | 1.449 | 0.030 | 5.8 | Ia등급 | |
| 순천광양여수지사 | 백운 | 광양시 봉강면 지곡리 | 1967 | 0.0 | 4,428.0 | 7.6 | 3.1 | 1.4 | 1.353 | 0.014 | 3.1 | Ia등급 | |
| 강진지사 | 입천 | 강진군 강진읍 덕남리 | 1945 | 359.0 | 3,093.6 | 7.9 | 5.7 | 3.3 | 0.690 | 0.051 | 5.1 | II등급 | |
| 강진지사 | 서산 | 강진군 강진읍 서산리 | 1962 | 375.8 | 2,592.0 | 8.0 | 5.0 | 2.4 | 0.841 | 0.086 | 3.7 | Ib등급 | |
| 강진지사 | 금사 | 강진군 군동면 금사리 | 1945 | 180.3 | 691.0 | 7.8 | 4.1 | 2.1 | 0.745 | 0.015 | 2.4 | Ib등급 | |
| 강진지사 | 삼흥 | 강진군 칠량면 삼흥리 | 2008 | 231.0 | 5,250.0 | 7.4 | 2.8 | 1.7 | 0.418 | 0.007 | 1.7 | Ia등급 | |

2016 농업용수 수질실태 일제조사 보고서

제VI장 부 록

| 시도 | 시설 관리자 | 시설명 | 위 치 | 시설제원 | | | 2016년 연평균 수질현황 | | | | | | |
|----|--------|-----|-------------|----------|------------------|---------------------------------|----------------|---------------|---------------|---------------|---------------|--------------|----------|
| | | | | 준공 년도 | 수혜 면적 (ha) | 유효 저수량 (천m ³) | pH | COD (mg/L) | TOC (mg/L) | T-N (mg/L) | T-P (mg/L) | SS (mg/L) | 수질 등급 |
| | 강진지사 | 명주 | 강진군 칠량면 명주리 | 2011 | | 639.0 | 7.5 | 3.8 | 2.1 | 1.132 | 0.054 | 3.1 | Ib등급 |
| | 강진지사 | 당전 | 강진군 대구면 용운리 | 2011 | 176.9 | 1,297.2 | 7.7 | 3.7 | 1.9 | 0.949 | 0.086 | 2.5 | Ia등급 |
| | 강진지사 | 석문 | 강진군 도암면 봉황리 | 2006 | 270.0 | 3,283.0 | 7.4 | 3.9 | 1.9 | 0.752 | 0.048 | 2.9 | Ia등급 |
| | 강진지사 | 봉양 | 강진군 신전면 수양리 | 1993 | 145.9 | 973.1 | 7.7 | 5.1 | 2.5 | 0.883 | 0.015 | 4.8 | Ib등급 |
| | 강진지사 | 월남 | 강진군 성전면 월남리 | 1967 | 500.7 | 2,225.0 | 7.4 | 4.3 | 2.0 | 1.031 | 0.025 | 4.4 | Ia등급 |
| | 강진지사 | 성전 | 강진군 성전면 월하리 | 2009 | 172.2 | 1,882.9 | 7.9 | 3.5 | 1.9 | 0.859 | 0.016 | 2.2 | Ia등급 |
| | 강진지사 | 월평 | 강진군 성전면 월평리 | 1990 | 73.9 | 653.0 | 7.7 | 3.3 | 1.7 | 0.559 | 0.019 | 2.1 | Ia등급 |
| | 강진지사 | 작천 | 강진군 작천면 삼당리 | 1958 | 102.3 | 544.4 | 7.5 | 3.1 | 1.5 | 0.683 | 0.076 | 1.9 | Ia등급 |
| | 강진지사 | 학동 | 강진군 작천면 갈동리 | 2011 | 88.7 | 856.0 | 7.4 | 5.4 | 2.7 | 0.511 | 0.035 | 3.6 | Ib등급 |
| | 강진지사 | 월곡 | 강진군 옥천면 월곡리 | 1993 | 378.3 | 2,238.0 | 8.0 | 4.2 | 1.9 | 0.858 | 0.017 | 2.4 | Ia등급 |
| | 강진지사 | 영동 | 강진군 마량면 마량리 | 1978 | 150.3 | 1,411.0 | 7.5 | 4.4 | 2.3 | 1.395 | 0.088 | 3.0 | Ib등급 |
| | 무안신안지사 | 감돈 | 무안군 봉탄면 봉명리 | 1943 | 133.1 | 1,692.0 | 8.2 | 8.5 | 4.6 | 2.356 | 0.048 | 7.8 | III등급 |
| | 무안신안지사 | 일로2 | 무안군 봉탄면 당호리 | 1944 | | 1,623.0 | 7.4 | 12.5 | 6.3 | 1.318 | 0.060 | 11.1 | V등급 |
| | 무안신안지사 | 사천 | 무안군 몽탄면 사천리 | 1970 | 74.7 | 648.6 | 8.3 | 6.2 | 2.9 | 0.969 | 0.017 | 4.3 | Ib등급 |
| | 무안신안지사 | 탄동 | 신안군 지도읍 탄동리 | 2009 | 108.4 | 900.0 | 7.7 | 9.7 | 6.2 | 0.927 | 0.055 | 3.0 | V등급 |
| | 무안신안지사 | 광대 | 신안군 비금면 광대리 | 1981 | 121.8 | 944.4 | 8.2 | 5.6 | 3.1 | 1.043 | 0.015 | 6.5 | II등급 |
| | 무안신안지사 | 고서 | 신안군 비금면 고서리 | 2006 | 185.0 | 1,521.0 | 8.5 | 7.3 | 3.9 | 0.653 | 0.015 | 4.1 | II등급 |
| | 곡성구례지사 | 구성 | 곡성군 오곡면 구성리 | 1930 | 594.9 | 2,069.0 | 7.0 | 3.5 | 2.0 | 0.921 | 0.008 | 0.9 | Ia등급 |
| | 곡성구례지사 | 봉정 | 곡성군 죽곡면 봉정리 | 2003 | 117.2 | 909.0 | 6.9 | 2.7 | 1.4 | 0.483 | 0.007 | 1.0 | Ia등급 |
| | 곡성구례지사 | 혹성 | 곡성군 입면 약천리 | 1945 | 151.4 | 415.0 | 7.9 | 5.5 | 2.9 | 1.467 | 0.032 | 3.1 | Ib등급 |
| | 곡성구례지사 | 백련 | 구례군 구례읍 백련리 | 1945 | 32.7 | 250.0 | 7.8 | 5.3 | 2.3 | 1.044 | 0.044 | 10.5 | Ib등급 |
| | 곡성구례지사 | 효곡 | 구례군 간절면 효곡리 | 1988 | 234.0 | 3,120.3 | 7.2 | 3.0 | 1.4 | 0.747 | 0.010 | 2.1 | Ia등급 |
| | 곡성구례지사 | 문수 | 구례군 토지면 구산리 | 1995 | 292.4 | 2,228.5 | 7.0 | 2.5 | 1.2 | 0.727 | 0.011 | 3.0 | Ia등급 |
| | 곡성구례지사 | 대지 | 구례군 마산면 황전리 | 1929 | 201.0 | 1,005.0 | 7.8 | 3.8 | 1.8 | 0.642 | 0.025 | 7.1 | Ia등급 |
| | 곡성구례지사 | 천은 | 구례군 광의면 방광리 | 1985 | 245.0 | 1,774.0 | 7.3 | 2.9 | 1.5 | 0.744 | 0.009 | 1.9 | Ia등급 |
| | 곡성구례지사 | 구만 | 구례군 광의면 구만리 | 1973 | 516.0 | 2,088.0 | 7.5 | 4.2 | 2.0 | 1.621 | 0.035 | 5.5 | Ia등급 |
| | 곡성구례지사 | 둔사 | 구례군 산동면 둔사리 | 2009 | 240.0 | 2,478.0 | 7.4 | 3.3 | 1.7 | 0.966 | 0.011 | 2.3 | Ia등급 |
| | 고흥지사 | 풍도 | 고흥군 풍양면 고옥리 | 1958 | 195.7 | 1,045.6 | 9.1 | 10.9 | 6.0 | 3.978 | 0.046 | 20.0 | IV등급 |
| | 고흥지사 | 매곡 | 고흥군 풍양면 매곡리 | 1988 | 95.6 | 743.1 | 8.3 | 12.6 | 5.8 | 1.957 | 0.035 | 10.5 | IV등급 |
| | 고흥지사 | 도덕 | 고흥군 도덕면 도덕리 | 1959 | 94.1 | 316.0 | 7.9 | 9.3 | 5.3 | 1.513 | 0.040 | 7.0 | IV등급 |
| | 고흥지사 | 봉암 | 고흥군 도덕면 도덕리 | 1988 | 291.3 | 1,769.0 | 7.5 | 10.6 | 6.6 | 1.379 | 0.049 | 6.6 | V등급 |
| | 고흥지사 | 내봉 | 고흥군 도덕면 봉덕리 | 1988 | 286.9 | 1,800.0 | 8.5 | 13.0 | 6.0 | 1.218 | 0.064 | 17.4 | IV등급 |
| | 고흥지사 | 덕중 | 고흥군 도화면 덕중리 | 1959 | 86.1 | 733.0 | 7.2 | 2.9 | 1.4 | 0.494 | 0.009 | 2.5 | Ia등급 |
| | 고흥지사 | 대룡 | 고흥군 포두면 봉림리 | 1956 | | 550.1 | 7.7 | 3.5 | 1.7 | 0.786 | 0.012 | 3.2 | Ia등급 |
| | 고흥지사 | 금사 | 고흥군 포두면 봉림리 | 1975 | 94.5 | 799.0 | 6.8 | 3.0 | 1.5 | 0.466 | 0.011 | 2.8 | Ia등급 |
| | 고흥지사 | 사정 | 고흥군 점암면 사정리 | 1964 | 119.2 | 795.1 | 8.3 | 4.4 | 2.0 | 1.044 | 0.026 | 10.4 | Ia등급 |
| | 고흥지사 | 연봉2 | 고흥군 점암면 연봉리 | 1934 | 219.8 | 1,020.0 | 7.9 | 11.6 | 6.5 | 1.472 | 0.104 | 11.1 | V등급 |
| | 고흥지사 | 월악 | 고흥군 남양면 장담리 | 2001 | 271.5 | 1,002.0 | 8.0 | 9.3 | 5.4 | 1.042 | 0.027 | 4.9 | IV등급 |
| | 고흥지사 | 침교 | 고흥군 남양면 침교리 | 1977 | 147.4 | 886.0 | 8.9 | 9.7 | 4.6 | 1.955 | 0.075 | 12.3 | III등급 |
| | 고흥지사 | 원등 | 고흥군 동강면 마륜리 | 1962 | 185.7 | 1,417.0 | 7.5 | 4.2 | 2.0 | 1.123 | 0.026 | 2.8 | Ia등급 |
| | 고흥지사 | 대강 | 고흥군 동강면 대강리 | 1960 | 169.2 | 609.5 | 7.2 | 3.0 | 1.2 | 1.121 | 0.013 | 2.1 | Ia등급 |
| | 고흥지사 | 오월 | 고흥군 동강면 오월리 | 1990 | 465.6 | 2,844.0 | 8.5 | 6.4 | 3.2 | 1.327 | 0.029 | 8.7 | II등급 |
| | 고흥지사 | 동백 | 고흥군 대서면 안남리 | 2001 | 136.1 | 740.0 | 8.4 | 8.2 | 4.9 | 0.961 | 0.028 | 3.9 | III등급 |
| | 고흥지사 | 운대1 | 고흥군 두원면 운대리 | 2003 | 68.5 | 1,388.0 | 7.1 | 3.9 | 2.0 | 0.370 | 0.007 | 2.5 | Ia등급 |
| | 보성지사 | 추동 | 보성군 별교읍 추동리 | 1985 | 313.5 | 3,155.3 | 7.8 | 2.6 | 1.2 | 1.127 | 0.013 | 4.1 | Ia등급 |
| | 보성지사 | 증광 | 보성군 별교읍 증광리 | 1979 | 358.0 | 1,372.0 | 8.1 | 3.7 | 1.8 | 1.439 | 0.017 | 4.8 | Ia등급 |
| | 보성지사 | 칠동 | 보성군 별교읍 옥전리 | 1989 | 192.3 | 2,059.5 | 7.4 | 3.2 | 1.6 | 0.759 | 0.011 | 2.0 | Ia등급 |
| | 보성지사 | 학동 | 보성군 노동면 학동리 | 2001 | 112.9 | 850.0 | 6.9 | 3.6 | 2.1 | 0.386 | 0.008 | 2.9 | Ib등급 |
| | 보성지사 | 울어 | 보성군 울어면 유신리 | 1997 | 172.8 | 927.1 | 7.3 | 3.5 | 1.6 | 1.047 | 0.012 | 3.9 | Ia등급 |
| | 보성지사 | 진봉 | 보성군 복내면 진봉리 | 1995 | 116.4 | 579.0 | 7.3 | 3.0 | 1.4 | 0.741 | 0.009 | 1.9 | Ia등급 |
| | 보성지사 | 대곡 | 보성군 조성면 대곡리 | 1979 | 257.8 | 1,346.0 | 8.6 | 6.1 | 3.4 | 1.043 | 0.032 | 8.8 | II등급 |
| | 보성지사 | 감동 | 보성군 조성면 덕산리 | 1979 | 64.1 | 539.0 | 8.7 | 6.1 | 3.0 | 1.624 | 0.030 | 6.0 | Ib등급 |
| | 보성지사 | 덕산 | 보성군 득량면 예당리 | 1979 | 59.8 | 2,140.7 | 8.6 | 7.0 | 3.3 | 1.335 | 0.031 | 7.3 | II등급 |
| | 보성지사 | 해평 | 보성군 득량면 해평리 | 1999 | 255.0 | 1,853.0 | 7.6 | 3.6 | 1.9 | 0.473 | 0.008 | 2.5 | Ia등급 |
| | 보성지사 | 도촌 | 보성군 득량면 도촌리 | 1985 | 230.6 | 2,168.5 | 7.6 | 2.8 | 1.5 | 0.770 | 0.011 | 3.3 | Ia등급 |
| | 보성지사 | 영천 | 보성군 회천면 영천리 | 1985 | 255.0 | 2,575.8 | 8.0 | 4.1 | 1.9 | 1.207 | 0.021 | 3.7 | Ia등급 |
| | 보성지사 | 화죽 | 보성군 회천면 화죽리 | 2007 | 96.0 | 610.3 | 8.1 | 3.7 | 1.9 | 0.799 | 0.010 | 3.2 | Ia등급 |
| | 보성지사 | 입수 | 보성군 웅치면 대산리 | 1999 | 100.4 | 575.1 | 7.7 | 3.2 | 1.6 | 0.436 | 0.008 | 2.6 | Ia등급 |

| 시도 | 시설 관리자 | 시설명 | 위 치 | 시설제원 | | | 2016년 연평균 수질현황 | | | | | | |
|----|----------|--------|-------------|----------|------------------|---------------------------------|----------------|---------------|---------------|---------------|---------------|--------------|----------|
| | | | | 준공 년도 | 수혜 면적 (ha) | 유효 저수량 (천m ³) | pH | COD (mg/L) | TOC (mg/L) | T-N (mg/L) | T-P (mg/L) | SS (mg/L) | 수질 등급 |
| | 보성지사 | 담안 | 보성군 응치면 대산리 | 1999 | 197.7 | 1,035.0 | 7.4 | 3.0 | 1.4 | 0.586 | 0.009 | 2.5 | Ia등급 |
| | 광주담양화순지사 | 금전 | 화순군 한천면 금전리 | 1962 | 666.0 | 2,585.0 | 7.8 | 4.6 | 2.3 | 0.679 | 0.014 | 3.6 | Ib등급 |
| | 광주담양화순지사 | 고시 | 화순군 한천면 고시리 | 2006 | 259.4 | 2,426.7 | 7.2 | 2.9 | 1.4 | 1.040 | 0.008 | 1.8 | Ia등급 |
| | 광주담양화순지사 | 이만(청풍) | 화순군 청풍면 신석리 | 1998 | 205.8 | 1,005.5 | 7.0 | 3.1 | 1.4 | 0.710 | 0.008 | 1.8 | Ia등급 |
| | 광주담양화순지사 | 장치 | 화순군 이양면 장치리 | 1978 | 247.0 | 1,717.2 | 7.3 | 4.2 | 2.1 | 0.927 | 0.014 | 3.2 | Ib등급 |
| | 광주담양화순지사 | 도암 | 화순군 도암면 등광리 | 1999 | 184.4 | 1,854.0 | 7.8 | 5.2 | 3.0 | 0.556 | 0.013 | 1.4 | Ib등급 |
| | 광주담양화순지사 | 우치 | 화순군 도암면 우치리 | 2002 | 105.0 | 1,356.6 | 7.2 | 3.0 | 1.5 | 1.095 | 0.007 | 0.9 | Ia등급 |
| | 광주담양화순지사 | 안심 | 화순군 이서면 안심리 | 1987 | 153.7 | 1,173.2 | 7.8 | 3.6 | 2.1 | 1.006 | 0.009 | 2.3 | Ib등급 |
| | 광주담양화순지사 | 송단 | 화순군 북면 방리 | 1983 | 223.6 | 1,507.5 | 7.0 | 4.0 | 2.1 | 0.707 | 0.010 | 2.4 | Ib등급 |
| | 광주담양화순지사 | 유천 | 화순군 동북면 유천리 | 1984 | 286.7 | 1,754.7 | 7.3 | 3.4 | 1.8 | 0.872 | 0.011 | 2.3 | Ia등급 |
| | 광주담양화순지사 | 내리 | 화순군 남면 내리 | 2003 | 120.0 | 920.0 | 7.0 | 3.0 | 1.5 | 0.696 | 0.007 | 1.4 | Ia등급 |
| | 광주담양화순지사 | 서성 | 화순군 동면 서성리 | 1972 | 371.0 | 2,501.1 | 7.7 | 3.7 | 2.1 | 1.243 | 0.014 | 3.2 | Ib등급 |
| | 장흥지사 | 금산 | 장흥군 장흥읍 금산리 | 1945 | 181.2 | 1,160.1 | 8.0 | 4.4 | 2.0 | 1.052 | 0.012 | 4.4 | Ia등급 |
| | 장흥지사 | 성산 | 장흥군 관산읍 성산리 | 1975 | 125.4 | 781.0 | 8.1 | 4.3 | 2.1 | 0.745 | 0.018 | 3.1 | Ib등급 |
| | 장흥지사 | 농안 | 장흥군 관산읍 농안리 | 1979 | 152.0 | 947.0 | 8.0 | 3.6 | 1.7 | 0.482 | 0.013 | 3.0 | Ia등급 |
| | 장흥지사 | 지정 | 장흥군 관산읍 지정리 | 1925 | | 1,738.2 | 7.9 | 9.6 | 5.3 | 0.753 | 0.090 | 6.5 | IV등급 |
| | 장흥지사 | 수동 | 장흥군 관산읍 외동리 | 1966 | 428.5 | 2,550.5 | 8.0 | 6.5 | 3.7 | 1.527 | 0.048 | 21.0 | II등급 |
| | 장흥지사 | 어은 | 장흥군 관산읍 외동리 | 1966 | 82.6 | 604.0 | 8.1 | 6.3 | 3.3 | 0.516 | 0.034 | 10.3 | II등급 |
| | 장흥지사 | 부안 | 장흥군 관산읍 외동리 | 1999 | 119.0 | 592.0 | 7.9 | 3.3 | 1.7 | 0.287 | 0.008 | 2.4 | Ia등급 |
| | 장흥지사 | 동촌 | 장흥군 관산읍 하발리 | 1978 | 69.5 | 577.2 | 7.9 | 3.3 | 1.6 | 0.618 | 0.016 | 5.3 | Ia등급 |
| | 장흥지사 | 서산 | 장흥군 대덕읍 연지리 | 1923 | 169.0 | 793.0 | 8.0 | 12.8 | 6.9 | 0.859 | 0.058 | 18.8 | V등급 |
| | 장흥지사 | 연지 | 장흥군 대덕읍 연지리 | 1997 | 202.0 | 2,708.0 | 7.7 | 2.3 | 1.3 | 0.804 | 0.010 | 1.2 | Ia등급 |
| | 장흥지사 | 하분 | 장흥군 대덕읍 분토리 | 1982 | 107.8 | 699.0 | 7.8 | 3.9 | 1.9 | 1.732 | 0.073 | 3.4 | Ia등급 |
| | 장흥지사 | 덕촌 | 장흥군 대덕읍 가학리 | 1978 | | 1,549.5 | 8.7 | 8.0 | 4.0 | 1.262 | 0.032 | 8.0 | II등급 |
| | 장흥지사 | 운주 | 장흥군 용산면 운주리 | 2014 | 136.7 | 2,173.0 | 7.8 | 3.0 | 1.4 | 0.895 | 0.010 | 2.6 | Ia등급 |
| | 장흥지사 | 풍길 | 장흥군 용산면 풍길리 | 2006 | 136.4 | 746.0 | 7.8 | 3.6 | 1.9 | 0.550 | 0.012 | 2.8 | Ia등급 |
| | 장흥지사 | 월계 | 장흥군 안양면 당암리 | 1961 | | 575.0 | 8.0 | 3.3 | 1.5 | 1.122 | 0.009 | 10.1 | Ia등급 |
| | 장흥지사 | 모령 | 장흥군 안양면 모령리 | 1928 | 124.4 | 626.0 | 8.7 | 6.7 | 3.7 | 1.114 | 0.127 | 7.7 | II등급 |
| | 장흥지사 | 신촌 | 장흥군 안양면 화송리 | 1983 | 222.8 | 1,503.2 | 7.9 | 3.3 | 1.6 | 0.790 | 0.017 | 2.8 | Ia등급 |
| | 장흥지사 | 하산 | 장흥군 장동면 하산리 | 1999 | 125.5 | 545.0 | 7.8 | 3.7 | 2.1 | 0.783 | 0.016 | 3.3 | Ib등급 |
| | 장흥지사 | 계산 | 장흥군 장평면 계산리 | 1946 | 203.2 | 511.0 | 7.9 | 5.1 | 2.3 | 0.656 | 0.044 | 14.5 | Ib등급 |
| | 해남완도지사 | 강정 | 강진군 도암면 지석리 | 1968 | | 748.0 | 7.5 | 11.4 | 5.8 | 0.907 | 0.058 | 12.4 | IV등급 |
| | 해남완도지사 | 양촌 | 해남군 삼산면 평활리 | 1961 | 479.0 | 4,275.3 | 7.4 | 3.5 | 1.6 | 0.940 | 0.016 | 3.9 | Ia등급 |
| | 해남완도지사 | 연화 | 해남군 화산면 연정리 | 1961 | 392.4 | 1,238.3 | 7.4 | 7.0 | 3.7 | 0.734 | 0.036 | 15.4 | II등급 |
| | 해남완도지사 | 구시 | 해남군 현산면 구시리 | 1963 | 465.2 | 2,549.3 | 7.8 | 4.3 | 2.2 | 0.921 | 0.012 | 3.1 | Ib등급 |
| | 해남완도지사 | 구산 | 해남군 현산면 황산리 | 1995 | 216.8 | 2,217.3 | 7.9 | 4.7 | 2.3 | 0.862 | 0.011 | 3.7 | Ib등급 |
| | 해남완도지사 | 해월 | 해남군 송지면 해월리 | 1945 | 341.5 | 1,621.5 | 7.9 | 7.9 | 4.1 | 0.880 | 0.035 | 8.9 | III등급 |
| | 해남완도지사 | 군곡 | 해남군 송지면 해월리 | 1961 | 416.4 | 2,011.0 | 8.0 | 6.2 | 3.3 | 0.958 | 0.021 | 6.5 | II등급 |
| | 해남완도지사 | 동해 | 해남군 북평면 동해리 | 1999 | 203.3 | 1,522.3 | 7.8 | 2.4 | 1.2 | 0.444 | 0.010 | 1.3 | Ia등급 |
| | 해남완도지사 | 장수 | 해남군 북일면 운전리 | 1972 | 0.0 | 677.0 | 7.2 | 3.2 | 1.6 | 0.633 | 0.011 | 1.7 | Ia등급 |
| | 해남완도지사 | 백호 | 해남군 옥천면 백호리 | 1958 | 369.9 | 826.0 | 7.6 | 5.5 | 2.6 | 1.053 | 0.026 | 7.7 | Ib등급 |
| | 해남완도지사 | 오류 | 해남군 계곡면 성진리 | 1975 | | 847.8 | 7.3 | 4.5 | 2.3 | 0.608 | 0.019 | 5.5 | Ib등급 |
| | 해남완도지사 | 가학 | 해남군 계곡면 가학리 | 1970 | | 910.0 | 7.2 | 3.7 | 1.9 | 0.809 | 0.015 | 3.5 | Ia등급 |
| | 해남완도지사 | 신평 | 해남군 계곡면 신평리 | 1970 | 152.5 | 635.1 | 7.1 | 4.7 | 2.3 | 0.267 | 0.010 | 3.1 | Ib등급 |
| | 해남완도지사 | 관춘 | 해남군 황산면 관춘리 | 1945 | | 591.0 | 7.7 | 9.6 | 6.1 | 2.115 | 0.047 | 8.5 | V등급 |
| | 해남완도지사 | 신덕 | 해남군 화원면 신덕리 | 1986 | 428.5 | 3,339.9 | 8.1 | 8.9 | 5.4 | 1.652 | 0.054 | 9.0 | IV등급 |
| | 해남완도지사 | 화원1 | 해남군 화원면 산호리 | 1945 | 191.9 | 821.6 | 8.5 | 15.1 | 8.5 | 2.162 | 0.115 | 33.4 | VI등급 |
| | 해남완도지사 | 화원2 | 해남군 화원면 산호리 | 1945 | 117.2 | 599.6 | 8.2 | 10.7 | 6.2 | 1.286 | 0.070 | 22.1 | V등급 |
| | 해남완도지사 | 신학 | 완도군 군외면 대문리 | 1960 | 77.6 | 621.2 | 7.4 | 3.3 | 1.7 | 0.351 | 0.010 | 2.7 | Ia등급 |
| | 해남완도지사 | 백운 | 완도군 고금면 농상리 | 1945 | | 505.0 | 7.7 | 5.2 | 2.4 | 1.153 | 0.065 | 6.4 | Ib등급 |
| | 해남완도지사 | 청용 | 완도군 고금면 청용리 | 1971 | 109.8 | 574.0 | 7.9 | 5.2 | 2.4 | 4.079 | 0.112 | 6.7 | Ib등급 |
| | 영암지사 | 쌍정 | 영암군 영암읍 개신리 | 1969 | 284.5 | 1,138.0 | 8.7 | 5.3 | 2.8 | 0.856 | 0.023 | 4.8 | Ib등급 |
| | 영암지사 | 연보 | 영암군 금정면 연보리 | 1989 | 69.6 | 646.8 | 8.2 | 5.7 | 3.1 | 0.737 | 0.023 | 5.5 | II등급 |
| | 영암지사 | 입석 | 영암군 금정면 남송리 | 2012 | 203.5 | 1,913.9 | 8.1 | 5.9 | 3.5 | 0.915 | 0.026 | 6.2 | II등급 |
| | 영암지사 | 연소 | 영암군 금정면 연소리 | 2001 | 0.0 | 920.0 | 7.6 | 4.1 | 2.1 | 1.294 | 0.016 | 3.4 | Ib등급 |
| | 영암지사 | 성산 | 영암군 도포면 성산리 | 1954 | 264.5 | 797.4 | 8.2 | 13.0 | 6.2 | 4.145 | 0.295 | 48.7 | V등급 |
| | 영암지사 | 성양 | 영암군 군서면 성양리 | 1953 | | 1,136.7 | 8.2 | 5.2 | 2.3 | 0.964 | 0.027 | 18.9 | Ib등급 |
| | 영암지사 | 도갑 | 영암군 군서면 도갑리 | 1973 | 145.9 | 1,429.0 | 7.6 | 3.4 | 1.8 | 0.840 | 0.016 | 4.6 | Ia등급 |

2016 농업용수 수질실태 일제조사 보고서

제VI장 부 록

| 시도 | 시설 관리자 | 시설명 | 위 치 | 시설제원 | | | 2016년 연평균 수질현황 | | | | | | |
|----|----------|---------|-------------|----------|------------------|---------------------------------|----------------|---------------|---------------|---------------|---------------|--------------|----------|
| | | | | 준공 년도 | 수혜 면적 (ha) | 유효 저수량 (천m ³) | pH | COD (mg/L) | TOC (mg/L) | T-N (mg/L) | T-P (mg/L) | SS (mg/L) | 수질 등급 |
| | 영암지사 | 학파1 | 영암군 서호면 엄길리 | 1952 | | 2,453.9 | 7.9 | 6.5 | 3.8 | 0.905 | 0.024 | 10.0 | II등급 |
| | 영암지사 | 학파2 | 영암군 서호면 소산리 | 1938 | 114.6 | 525.1 | 8.0 | 8.8 | 4.7 | 0.993 | 0.035 | 10.0 | III등급 |
| | 영암지사 | 울치 | 영암군 학산면 상월리 | 2012 | 280.7 | 3,551.0 | 7.7 | 3.8 | 1.9 | 1.447 | 0.022 | 4.6 | Ia등급 |
| | 영광지사 | 길용 | 영광군 백수읍 길용리 | 1979 | 281.0 | 1,689.0 | 7.6 | 4.5 | 2.5 | 0.940 | 0.010 | 2.5 | Ib등급 |
| | 영광지사 | 영마 | 영광군 묘량면 삼호리 | 2003 | 81.1 | 532.0 | 7.5 | 4.6 | 2.3 | 1.617 | 0.018 | 4.7 | Ib등급 |
| | 영광지사 | 불갑 | 영광군 불갑면 녹산리 | 2004 | 3,218.0 | 15,200.0 | 8.6 | 5.1 | 2.9 | 1.168 | 0.019 | 2.7 | Ib등급 |
| | 영광지사 | 용암 | 영광군 군내면 용암리 | 1975 | 143.7 | 762.9 | 7.4 | 4.3 | 2.4 | 1.187 | 0.016 | 4.2 | Ib등급 |
| | 영광지사 | 봉덕 | 영광군 염산면 상계리 | 1925 | | 628.5 | 7.7 | 11.4 | 6.2 | 1.193 | 0.051 | 19.0 | V등급 |
| | 영광지사 | 봉양 | 영광군 염산면 봉남리 | 1930 | | 560.4 | 7.6 | 9.9 | 5.7 | 0.686 | 0.037 | 11.6 | IV등급 |
| | 영광지사 | 오동 | 영광군 염산면 오동리 | 1930 | 290.2 | 1,407.7 | 7.8 | 7.4 | 4.0 | 0.852 | 0.027 | 16.7 | II등급 |
| | 영광지사 | 옥실 | 영광군 염산면 옥실리 | 1986 | 0.0 | 1,078.6 | 7.8 | 8.5 | 5.3 | 0.875 | 0.037 | 8.7 | V등급 |
| | 진도지사 | 둔전 | 진도군 군내면 둔전리 | 1958 | 227.9 | 1,316.0 | 7.1 | 11.9 | 6.2 | 0.817 | 0.044 | 17.5 | V등급 |
| | 진도지사 | 월가 | 진도군 군내면 월가리 | 1963 | 116.8 | 773.0 | 7.5 | 5.9 | 3.0 | 1.024 | 0.201 | 7.8 | Ib등급 |
| | 진도지사 | 오산 | 진도군 고군면 오산리 | 1956 | 125.2 | 553.0 | 7.3 | 4.9 | 2.2 | 1.103 | 0.015 | 4.8 | Ib등급 |
| | 진도지사 | 사천 | 진도군 의신면 침계리 | 1963 | 280.1 | 2,722.0 | 7.7 | 4.2 | 2.3 | 0.906 | 0.121 | 3.7 | Ib등급 |
| | 진도지사 | 천망 | 진도군 의신면 칠전리 | 1954 | 145.6 | 690.0 | 7.7 | 8.4 | 4.3 | 1.217 | 0.087 | 16.8 | III등급 |
| | 진도지사 | 송정 | 진도군 의신면 송정리 | 1926 | 118.1 | 521.0 | 9.2 | 29.8 | 14.1 | 2.517 | 0.180 | 41.3 | VI등급 |
| | 진도지사 | 용산 | 진도군 임회면 용호리 | 1931 | 210.8 | 988.0 | 8.0 | 7.1 | 3.3 | 1.480 | 0.081 | 10.9 | II등급 |
| | 진도지사 | 수강 | 진도군 임회면 석교리 | 2007 | 64.1 | 1,088.0 | 7.4 | 5.0 | 2.9 | 0.924 | 0.015 | 3.3 | Ib등급 |
| | 진도지사 | 봉암 | 진도군 지산면 가치리 | 1979 | 397.7 | 1,476.0 | 7.2 | 9.3 | 5.6 | 0.632 | 0.037 | 7.1 | IV등급 |
| | 나주시사 | 백용 | 나주시 다시면 운봉리 | 1932 | | 3,804.2 | 8.0 | 5.1 | 2.6 | 1.534 | 0.029 | 3.9 | Ib등급 |
| | 나주시사 | 나주호 | 나주시 다도면 관촌리 | 1976 | 0.0 | 106,540.0 | 7.5 | 4.2 | 2.7 | 0.819 | 0.015 | 2.4 | Ib등급 |
| | 나주시사 | 덕동1 | 나주시 다도면 송학리 | 1999 | 60.0 | 534.0 | 7.8 | 6.2 | 4.0 | 1.519 | 0.012 | 3.3 | II등급 |
| | 나주시사 | 만봉 | 나주시 봉황면 만봉리 | 1957 | | 2,408.0 | 8.2 | 5.0 | 2.8 | 1.272 | 0.023 | 5.9 | Ib등급 |
| | 광주담양화순지사 | 광주호 | 담양군 고서면 분향리 | 1976 | 0.0 | 15,200.0 | 8.1 | 4.7 | 3.1 | 1.011 | 0.025 | 6.8 | II등급 |
| | 광주담양화순지사 | 외동 | 담양군 창평면 외동리 | 2013 | 84.4 | 1,873.0 | 7.2 | 4.4 | 2.3 | 0.851 | 0.017 | 3.4 | Ib등급 |
| | 광주담양화순지사 | 운암 | 담양군 대덕면 운암리 | 1944 | 109.6 | 655.3 | 7.3 | 4.9 | 2.6 | 1.417 | 0.022 | 2.0 | Ib등급 |
| | 광주담양화순지사 | 정석 | 담양군 무정면 서흥리 | 1973 | 109.9 | 581.5 | 8.5 | 7.1 | 3.7 | 0.726 | 0.035 | 6.0 | II등급 |
| | 광주담양화순지사 | 담양호 | 담양군 금성면 대성리 | 1976 | 0.0 | 76,670.0 | 7.5 | 2.4 | 1.5 | 1.036 | 0.011 | 1.6 | Ia등급 |
| | 광주담양화순지사 | 월산2 | 담양군 월산면 용흥리 | 1988 | 144.4 | 1,185.9 | 7.2 | 3.7 | 1.8 | 0.726 | 0.010 | 1.5 | Ia등급 |
| | 장성함평지사 | 월천 | 함평군 손불면 월천리 | 1926 | 356.3 | 2,203.8 | 8.3 | 13.3 | 7.5 | 1.994 | 0.152 | 38.0 | V등급 |
| | 장성함평지사 | 동정 | 함평군 신광면 동정리 | 1968 | 151.1 | 852.5 | 7.6 | 6.2 | 3.6 | 0.827 | 0.024 | 4.7 | II등급 |
| | 장성함평지사 | 대동 | 함평군 대동면 운교리 | 1946 | 962.9 | 7,522.5 | 7.5 | 7.6 | 4.3 | 1.591 | 0.061 | 8.3 | III등급 |
| | 장성함평지사 | 금계 | 함평군 해보면 금계리 | 1956 | 76.0 | 656.6 | 7.3 | 3.7 | 2.2 | 1.050 | 0.012 | 1.7 | Ib등급 |
| | 장성함평지사 | 유탕 | 장성군 장성읍 유탕리 | 1959 | 144.3 | 2,150.0 | 7.1 | 4.1 | 1.9 | 1.062 | 0.018 | 4.2 | Ia등급 |
| | 장성함평지사 | 장성호 | 장성군 장성읍 용강리 | 1976 | 0.0 | 84,800.0 | 7.7 | 3.4 | 2.0 | 0.871 | 0.012 | 1.7 | Ia등급 |
| | 장성함평지사 | 수양 | 장성군 삼서면 수양리 | 1959 | | 7,464.5 | 8.7 | 6.0 | 2.9 | 1.426 | 0.031 | 6.2 | Ib등급 |
| | 장성함평지사 | 모암 | 장성군 서삼면 모암리 | 2010 | 114.8 | 682.0 | 7.3 | 3.3 | 1.6 | 1.425 | 0.012 | 1.8 | Ia등급 |
| | 장성함평지사 | 달성 | 장성군 북이면 달성리 | 1957 | 126.9 | 694.9 | 7.6 | 5.8 | 2.7 | 1.984 | 0.117 | 9.2 | Ib등급 |
| | 장성함평지사 | 백암 | 장성군 북이면 백암리 | 1998 | 147.0 | 989.6 | 7.2 | 3.1 | 1.4 | 1.348 | 0.015 | 2.0 | Ia등급 |
| | 장성함평지사 | 죽청 | 장성군 북이면 죽청리 | 1978 | 68.0 | 629.4 | 7.2 | 3.6 | 1.9 | 1.778 | 0.016 | 2.1 | Ia등급 |
| | 장성함평지사 | 월성 | 장성군 북하면 월성리 | 1991 | 101.0 | 517.0 | 7.3 | 3.1 | 1.4 | 1.136 | 0.032 | 3.7 | Ia등급 |
| | 한국수력원자력 | 용산(보성강) | 보성군 겸백면 용산리 | 1945 | | 0.0 | 7.8 | 4.9 | 2.6 | 1.297 | 0.046 | 10.8 | Ib등급 |
| 경북 | 경주시 | 대제 | 경주시 조양동 | 1945 | 124.2 | 339.1 | 7.5 | 6.8 | 4.1 | 1.070 | 0.034 | 6.1 | III등급 |
| | 경주시 | 신택지 | 경주시 건천읍 화천리 | 1968 | 17.5 | 233.6 | 7.2 | 6.2 | 3.6 | 0.557 | 0.025 | 6.9 | II등급 |
| | 경주시 | 영지 | 경주시 외동읍 쾌룡리 | 1945 | 129.2 | 467.5 | 7.6 | 9.6 | 5.2 | 0.664 | 0.042 | 6.2 | IV등급 |
| | 안동시 | 주평 | 안동시 일직면 원호리 | 1987 | 80.1 | 296.0 | 7.5 | 12.3 | 8.2 | 0.580 | 0.035 | 6.7 | VI등급 |
| | 안동시 | 진실 | 안동시 남선면 신흥리 | 1945 | 64.8 | 464.9 | 7.8 | 10.5 | 6.8 | 1.996 | 0.039 | 6.2 | V등급 |
| | 안동시 | 장수곡 | 안동시 남선면 외하리 | 1945 | 51.5 | 299.1 | 7.6 | 10.8 | 7.3 | 2.115 | 0.037 | 2.6 | V등급 |
| | 구미시 | 사곡 | 구미시 도개면 신평리 | 1970 | 41.3 | 206.3 | 7.2 | 15.1 | 10.0 | 1.055 | 0.028 | 7.0 | VI등급 |
| | 구미시 | 삼산 | 구미시 장천면 묵어리 | 1945 | 58.0 | 361.1 | 7.1 | 13.1 | 8.6 | 0.884 | 0.029 | 5.1 | VI등급 |
| | 영천시 | 우로 | 영천시 망정동 | 1945 | 12.0 | 275.0 | 7.3 | 11.5 | 7.3 | 0.792 | 0.060 | 5.1 | V등급 |
| | 영천시 | 청 | 영천시 도남동 | 1945 | 24.5 | 521.2 | 7.5 | 12.1 | 6.5 | 1.667 | 0.071 | 20.2 | V등급 |
| | 상주시 | 중덕 | 상주시 중덕동 | 1945 | 38.0 | 232.7 | 7.0 | 8.1 | 5.6 | 0.641 | 0.202 | 4.2 | IV등급 |
| | 상주시 | 송지 | 상주시 외남면 송지리 | 1945 | 59.1 | 507.3 | 8.0 | 7.9 | 4.6 | 1.535 | 0.030 | 4.6 | III등급 |
| | 상주시 | 내금 | 상주시 외남면 혼평리 | 1971 | 41.0 | 272.0 | 7.1 | 5.4 | 2.8 | 1.570 | 0.014 | 14.5 | Ib등급 |
| | 의성군 | 토현 | 의성군 사곡면 토현리 | 1945 | 33.2 | 275.0 | 7.5 | 11.9 | 7.8 | 1.742 | 0.038 | 7.8 | V등급 |
| | 청송군 | 나기평 | 청송군 부동면 상의리 | 1945 | 44.5 | 285.3 | 8.0 | 7.4 | 5.2 | 1.960 | 0.024 | 5.0 | IV등급 |

| 시도 | 시설 관리자 | 시설명 | 위 치 | 시설제원 | | | 2016년 연평균 수질현황 | | | | | | |
|----|-----------|-----|-------------|----------|------------------|---------------------------------|----------------|---------------|---------------|---------------|---------------|--------------|----------|
| | | | | 준공 년도 | 수혜 면적 (ha) | 유효 저수량 (천m ³) | pH | COD (mg/L) | TOC (mg/L) | T-N (mg/L) | T-P (mg/L) | SS (mg/L) | 수질 등급 |
| | 영양군 | 구매 | 영양군 청기면 토곡리 | 2002 | 49.0 | 236.0 | 8.0 | 7.8 | 5.7 | 1.316 | 0.045 | 7.4 | IV등급 |
| | 성주군 | 작은 | 성주군 수륜면 적송리 | 1999 | | 225.0 | 7.0 | 5.1 | 2.4 | 0.755 | 0.029 | 4.4 | Ib등급 |
| | 성주군 | 송내 | 성주군 수륜면 송계리 | 1949 | 32.0 | 235.5 | 6.8 | 6.0 | 3.1 | 0.931 | 0.026 | 13.3 | II등급 |
| | 봉화군 | 하늘 | 봉화군 상운면 하늘리 | 1990 | | 364.0 | 8.3 | 11.2 | 5.9 | 3.194 | 0.139 | 12.6 | IV등급 |
| | 청송영양지사 | 화장 | 청송군 부남면 화장리 | 1987 | 116.0 | 3,403.5 | 7.7 | 5.2 | 3.4 | 2.012 | 0.025 | 5.4 | II등급 |
| | 청송영양지사 | 신평 | 청송군 현동면 거성리 | 1971 | 87.0 | 688.0 | 7.9 | 7.5 | 4.7 | 1.465 | 0.038 | 10.8 | III등급 |
| | 청송영양지사 | 월매 | 청송군 현동면 월매리 | 1997 | 75.0 | 818.0 | 8.0 | 3.8 | 2.1 | 0.814 | 0.019 | 2.5 | Ib등급 |
| | 청송영양지사 | 고현 | 청송군 진보면 고현리 | 1959 | 180.6 | 2,068.0 | 7.8 | 7.6 | 4.8 | 3.351 | 0.050 | 10.0 | III등급 |
| | 청송영양지사 | 갈평 | 청송군 진보면 괴정리 | 1971 | 112.0 | 1,963.0 | 7.9 | 4.8 | 3.1 | 0.881 | 0.011 | 1.7 | II등급 |
| | 청송영양지사 | 도곡 | 영양군 일월면 도곡리 | 2004 | 75.0 | 1,050.0 | 8.0 | 7.2 | 4.9 | 0.955 | 0.023 | 5.4 | III등급 |
| | 청송영양지사 | 화매 | 영양군 석보면 화매리 | 1997 | 218.6 | 1,959.0 | 7.9 | 6.6 | 4.6 | 0.739 | 0.022 | 4.9 | III등급 |
| | 안동지사 | 만운 | 안동시 풍산읍 만운리 | 1959 | 416.2 | 3,593.9 | 8.0 | 10.4 | 5.9 | 1.657 | 0.061 | 8.9 | IV등급 |
| | 안동지사 | 신양 | 안동시 풍산읍 신양리 | 1997 | 131.0 | 1,756.7 | 7.4 | 8.8 | 6.0 | 2.547 | 0.103 | 8.2 | IV등급 |
| | 안동지사 | 호민 | 안동시 풍천면 가곡리 | 1942 | 148.8 | 463.8 | 8.0 | 9.3 | 5.7 | 1.082 | 0.054 | 20.8 | IV등급 |
| | 안동지사 | 매정 | 안동시 녹전면 매정리 | 2006 | 100.0 | 516.4 | 7.9 | 7.7 | 4.8 | 2.407 | 0.084 | 10.1 | III등급 |
| | 성주칠곡지사 | 남북 | 김천시 남면 부상리 | 1954 | 0.0 | 863.7 | 7.4 | 8.1 | 4.4 | 1.744 | 0.023 | 5.9 | III등급 |
| | 성주칠곡지사 | 매월 | 칠곡군 예관읍 매월리 | 1956 | 127.2 | 735.5 | 7.4 | 12.2 | 7.4 | 0.855 | 0.034 | 6.3 | V등급 |
| | 성주칠곡지사 | 지천 | 칠곡군 지천면 창평리 | 1965 | 0.0 | 1,978.0 | 7.4 | 6.5 | 4.0 | 0.867 | 0.020 | 1.6 | II등급 |
| | 성주칠곡지사 | 달서 | 칠곡군 지천면 황학리 | 1995 | 51.1 | 736.0 | 7.1 | 6.1 | 3.8 | 1.319 | 0.023 | 1.7 | II등급 |
| | 성주칠곡지사 | 동명 | 칠곡군 동명면 구덕리 | 1961 | 0.0 | 1,451.3 | 7.5 | 7.0 | 3.6 | 1.752 | 0.046 | 4.1 | II등급 |
| | 성주칠곡지사 | 금화 | 칠곡군 가산면 금화리 | 1984 | 0.0 | 1,138.7 | 7.0 | 4.2 | 2.5 | 1.402 | 0.011 | 1.1 | Ib등급 |
| | 성주칠곡지사 | 봉화 | 칠곡군 가산면 송화리 | 1976 | 0.0 | 598.5 | 7.4 | 3.7 | 2.2 | 1.340 | 0.009 | 2.2 | Ib등급 |
| | 성주칠곡지사 | 내야 | 칠곡군 약목면 관호리 | 1952 | 29.8 | 52.0 | 8.1 | 11.7 | 6.0 | 1.891 | 0.081 | 6.7 | IV등급 |
| | 구미김천지사 | 오봉 | 김천시 남면 오봉리 | 1989 | 517.6 | 3,832.4 | 6.7 | 7.6 | 5.1 | 1.251 | 0.021 | 3.4 | IV등급 |
| | 구미김천지사 | 광덕 | 김천시 감문면 광덕리 | 1959 | 124.4 | 794.6 | 7.5 | 9.8 | 6.2 | 1.019 | 0.071 | 4.5 | V등급 |
| | 구미김천지사 | 직지 | 김천시 대항면 향천리 | 1957 | 105.7 | 815.8 | 7.2 | 6.6 | 3.9 | 1.572 | 0.047 | 6.4 | II등급 |
| | 구미김천지사 | 대성 | 구미시 수절동 | 1962 | 352.4 | 3,301.6 | 6.7 | 7.7 | 4.9 | 1.275 | 0.017 | 2.5 | III등급 |
| | 구미김천지사 | 금오 | 구미시 남동동 | 1947 | 55.4 | 1,734.8 | 6.5 | 5.5 | 3.3 | 1.174 | 0.015 | 2.5 | II등급 |
| | 구미김천지사 | 무울 | 구미시 무울면 안곡리 | 1970 | 234.0 | 1,387.4 | 7.6 | 9.4 | 5.5 | 1.189 | 0.068 | 9.9 | IV등급 |
| | 구미김천지사 | 옥관 | 구미시 옥성면 옥관리 | 1979 | 128.9 | 591.4 | 7.4 | 9.6 | 5.9 | 0.911 | 0.025 | 8.5 | IV등급 |
| | 구미김천지사 | 옥성 | 구미시 옥성면 대원리 | 1948 | 448.8 | 2,880.0 | 7.5 | 8.4 | 4.9 | 0.877 | 0.028 | 5.8 | III등급 |
| | 구미김천지사 | 창립 | 구미시 해평면 창립리 | 1953 | 318.2 | 1,649.5 | 7.3 | 8.7 | 6.0 | 0.843 | 0.017 | 2.4 | IV등급 |
| | 구미김천지사 | 오로 | 구미시 장천면 오로리 | 1978 | 181.4 | 1,890.0 | 7.0 | 11.6 | 7.6 | 0.628 | 0.031 | 8.5 | V등급 |
| | 경천지사 | 운암 | 예천군 용문면 내지리 | 1954 | | 2,647.1 | 8.1 | 7.5 | 4.3 | 2.315 | 0.056 | 6.3 | III등급 |
| | 경천지사 | 돈담 | 예천군 감천면 돈산리 | 2006 | 81.6 | 1,061.0 | 8.2 | 6.1 | 4.1 | 1.158 | 0.042 | 3.8 | III등급 |
| | 경천지사 | 대맥 | 예천군 감천면 대맥리 | 2006 | 55.0 | 501.0 | 7.7 | 10.8 | 6.3 | 1.927 | 0.191 | 11.0 | V등급 |
| | 경천지사 | 죽안 | 예천군 유천면 죽안리 | 1967 | 188.3 | 986.0 | 7.8 | 8.2 | 4.4 | 1.491 | 0.084 | 9.9 | III등급 |
| | 영주봉화지사 | 금계 | 영주시 풍기읍 금계리 | 1987 | 560.7 | 5,271.0 | 7.9 | 3.2 | 1.7 | 1.564 | 0.013 | 3.0 | Ia등급 |
| | 영주봉화지사 | 순흥 | 영주시 순흥면 내죽리 | 1996 | 343.8 | 2,352.1 | 7.6 | 3.6 | 1.9 | 2.136 | 0.018 | 3.5 | Ia등급 |
| | 영주봉화지사 | 단산 | 영주시 단산면 옥대리 | 2002 | 481.0 | 3,808.0 | 7.7 | 2.9 | 1.6 | 1.519 | 0.008 | 3.2 | Ia등급 |
| | 영주봉화지사 | 창평 | 봉화군 봉성면 창평리 | 1960 | 186.8 | 2,733.0 | 7.6 | 3.6 | 2.4 | 2.382 | 0.014 | 1.8 | Ib등급 |
| | 영주봉화지사 | 금봉 | 봉화군 봉성면 금봉리 | 1960 | | 338.0 | 7.5 | 4.3 | 2.8 | 2.617 | 0.027 | 4.7 | Ib등급 |
| | 영주봉화지사 | 동면 | 봉화군 재산면 동면리 | 1970 | 43.7 | 1,835.0 | 7.8 | 6.8 | 4.9 | 1.497 | 0.021 | 3.3 | III등급 |
| | 고령달성지사 | 하빈 | 칠곡군 지천면 금호리 | 1944 | 163.0 | 1,512.2 | 7.8 | 10.4 | 6.9 | 1.044 | 0.036 | 2.6 | V등급 |
| | 의성군위지사 | 백현 | 구미시 산동면 백현리 | 2000 | 99.0 | 908.4 | 6.7 | 12.2 | 8.4 | 0.603 | 0.013 | 4.1 | VI등급 |
| | 의성군위지사 | 산호 | 군위군 소보면 산법리 | 1956 | 136.7 | 460.0 | 6.8 | 12.3 | 8.3 | 1.015 | 0.028 | 3.3 | VI등급 |
| | 의성군위지사 | 고매 | 군위군 효령면 매곡리 | 2000 | 140.0 | 844.0 | 6.7 | 5.7 | 3.5 | 1.053 | 0.011 | 2.1 | II등급 |
| | 의성군위지사 | 점곡 | 의성군 점곡면 동면리 | 1975 | | 791.0 | 6.9 | 12.0 | 8.0 | 1.387 | 0.032 | 3.8 | V등급 |
| | 의성군위지사 | 금봉 | 의성군 옥산면 금학리 | 2013 | 233.9 | 7,259.2 | 7.0 | 9.3 | 6.1 | 1.759 | 0.030 | 5.4 | V등급 |
| | 의성군위지사 | 가음 | 의성군 가음면 양지리 | 2013 | 225.3 | 4,574.1 | 7.4 | 8.9 | 5.8 | 2.339 | 0.055 | 6.2 | IV등급 |
| | 의성군위지사 | 조성 | 의성군 구천면 조성리 | 1959 | 663.3 | 3,296.0 | 7.1 | 7.3 | 4.3 | 1.158 | 0.060 | 6.0 | III등급 |
| | 의성군위지사 | 용암 | 의성군 단밀면 위중리 | 1958 | | 766.0 | 7.2 | 7.0 | 4.4 | 0.636 | 0.013 | 1.8 | III등급 |
| | 의성군위지사 | 개천 | 의성군 안계면 봉양리 | 1952 | 794.5 | 1,259.0 | 7.5 | 9.9 | 6.4 | 1.053 | 0.050 | 2.6 | V등급 |
| | 의성군위지사 | 효천 | 의성군 다인면 도암리 | 1964 | 106.7 | 615.0 | 6.9 | 9.3 | 5.8 | 0.590 | 0.024 | 4.3 | IV등급 |
| | 영덕울진지사 | 도천 | 영덕군 남정면 도천리 | 1942 | 257.0 | 1,052.0 | 7.8 | 5.9 | 4.1 | 0.866 | 0.048 | 8.7 | III등급 |
| | 영덕울진지사 | 기사 | 영덕군 지품면 기사리 | 2001 | 150.5 | 1,242.0 | 7.9 | 4.6 | 2.9 | 0.817 | 0.015 | 2.7 | Ib등급 |
| | 영덕울진지사 | 묘곡 | 영덕군 영해면 묘곡리 | 1963 | 1,036.0 | 5,528.0 | 7.7 | 6.8 | 4.4 | 0.931 | 0.021 | 4.3 | III등급 |
| | 영덕울진지사 | 백록 | 영덕군 병곡면 영리 | 1970 | 110.1 | 625.0 | 7.5 | 7.6 | 5.2 | 0.665 | 0.024 | 7.1 | IV등급 |

2016 농업용수 수질실태 일제조사 보고서

제VI장 부 록

| 시도 | 시설 관리자 | 시설명 | 위 치 | 시설제원 | | | 2016년 연평균 수질현황 | | | | | | |
|----|--------|---------|-----------------|----------|------------------|---------------------------------|----------------|---------------|---------------|---------------|---------------|--------------|----------|
| | | | | 준공 년도 | 수혜 면적 (ha) | 유효 저수량 (천m ³) | pH | COD (mg/L) | TOC (mg/L) | T-N (mg/L) | T-P (mg/L) | SS (mg/L) | 수질 등급 |
| | 영덕울진지사 | 매화 | 울진군 원남면 기양리 | 1979 | 176.6 | 1,113.0 | 7.6 | 4.4 | 2.8 | 0.638 | 0.026 | 2.4 | Ib등급 |
| | 영덕울진지사 | 온정 | 울진군 온정면 온정리 | 2002 | 118.0 | 872.0 | 7.4 | 4.1 | 3.2 | 0.795 | 0.009 | 2.6 | II등급 |
| | 포항울릉지사 | 삼정(삼정리) | 포항시 남구 구룡포읍 삼정리 | 1985 | 90.5 | 852.0 | 7.6 | 6.6 | 4.7 | 0.903 | 0.051 | 17.3 | III등급 |
| | 포항울릉지사 | 조박 | 포항시 남구 연일읍 인주리 | 1949 | 99.4 | 562.9 | 8.0 | 6.1 | 4.1 | 0.912 | 0.048 | 3.7 | III등급 |
| | 포항울릉지사 | 오어 | 포항시 남구 오천읍 향사리 | 1964 | 244.7 | 4,119.0 | 7.5 | 3.2 | 1.9 | 0.648 | 0.026 | 9.1 | Ia등급 |
| | 포항울릉지사 | 방산 | 포항시 남구 장기면 방산리 | 2002 | 93.5 | 824.0 | 7.5 | 3.7 | 2.4 | 0.573 | 0.023 | 8.4 | Ib등급 |
| | 포항울릉지사 | 강사 | 포항시 남구 호미곶면 강사리 | 1985 | 105.6 | 794.2 | 7.7 | 5.7 | 3.7 | 0.901 | 0.041 | 7.4 | II등급 |
| | 포항울릉지사 | 대보 | 포항시 남구 호미곶면 대보리 | 1977 | 60.7 | 702.9 | 8.3 | 5.0 | 3.5 | 0.924 | 0.020 | 4.9 | II등급 |
| | 포항울릉지사 | 용천 | 포항시 북구 신광면 냉수리 | 1959 | 0.0 | 1,043.5 | 7.8 | 7.6 | 4.8 | 1.672 | 0.053 | 5.8 | III등급 |
| | 포항울릉지사 | 반곡 | 포항시 북구 신광면 반곡리 | 1945 | 258.4 | 668.1 | 7.7 | 6.2 | 3.8 | 0.893 | 0.033 | 6.5 | II등급 |
| | 포항울릉지사 | 마북 | 포항시 북구 신광면 마북리 | 1999 | 406.2 | 6,160.0 | 7.9 | 5.9 | 3.9 | 0.858 | 0.021 | 4.5 | II등급 |
| | 포항울릉지사 | 용연 | 포항시 북구 신광면 호리 | 1962 | 1,283.7 | 6,961.0 | 7.8 | 7.3 | 4.4 | 1.549 | 0.070 | 9.0 | III등급 |
| | 포항울릉지사 | 안심 | 포항시 북구 청하면 평안리 | 1971 | 179.5 | 1,577.5 | 7.9 | 8.3 | 5.3 | 1.412 | 0.047 | 11.0 | IV등급 |
| | 포항울릉지사 | 회화 | 포항시 북구 청하면 청계리 | 1949 | 158.9 | 721.8 | 7.4 | 7.9 | 4.8 | 0.812 | 0.032 | 8.4 | III등급 |
| | 포항울릉지사 | 청계 | 포항시 북구 청하면 청계리 | 1965 | | 956.6 | 7.8 | 6.0 | 3.8 | 0.685 | 0.022 | 8.1 | II등급 |
| | 포항울릉지사 | 용곡 | 포항시 북구 송라면 방석리 | 1964 | 222.2 | 1,506.7 | 7.6 | 4.0 | 2.6 | 0.546 | 0.027 | 10.4 | Ib등급 |
| | 포항울릉지사 | 기동 | 포항시 북구 기계면 화봉리 | 1955 | 188.9 | 597.2 | 8.0 | 9.0 | 4.9 | 1.556 | 0.075 | 10.8 | III등급 |
| | 포항울릉지사 | 은천 | 포항시 북구 기북면 관천리 | 2004 | 465.7 | 2,060.0 | 8.0 | 5.5 | 3.6 | 1.911 | 0.031 | 4.5 | II등급 |
| | 경주지사 | 보문 | 경주시 보문동 | 1963 | 1,081.6 | 9,834.0 | 8.0 | 6.5 | 3.3 | 0.775 | 0.033 | 8.7 | II등급 |
| | 경주지사 | 하동 | 경주시 하동 | 1963 | 149.0 | 669.1 | 7.5 | 6.4 | 3.4 | 0.645 | 0.039 | 17.3 | II등급 |
| | 경주지사 | 덕동 | 경주시 덕동 | 1977 | 1,068.6 | 22,537.1 | 7.1 | 4.0 | 2.1 | 0.488 | 0.015 | 3.3 | Ib등급 |
| | 경주지사 | 옥산 | 경주시 안강읍 옥산리 | 1957 | 94.6 | 2,139.0 | 7.1 | 5.2 | 3.2 | 0.741 | 0.016 | 1.2 | II등급 |
| | 경주지사 | 하곡 | 경주시 안강읍 두류리 | 1932 | 975.6 | 4,783.8 | 7.7 | 6.8 | 3.8 | 1.084 | 0.044 | 11.2 | II등급 |
| | 경주지사 | 화산곡 | 경주시 안강읍 두류리 | 2004 | 32.0 | 2,234.3 | 7.0 | 4.7 | 2.8 | 1.001 | 0.010 | 2.4 | Ib등급 |
| | 경주지사 | 용곡 | 경주시 건천읍 용명리 | 1963 | 68.2 | 1,615.1 | 7.0 | 5.9 | 3.9 | 0.711 | 0.016 | 1.8 | II등급 |
| | 경주지사 | 송선 | 경주시 건천읍 송선리 | 1943 | | 1,962.2 | 7.6 | 7.1 | 3.9 | 1.148 | 0.023 | 4.2 | II등급 |
| | 경주지사 | 석계 | 경주시 외동읍 석계리 | 1966 | 137.3 | 504.5 | 7.1 | 5.1 | 2.6 | 0.829 | 0.020 | 4.3 | Ib등급 |
| | 경주지사 | 권이 | 경주시 양북면 권이리 | 1964 | 89.5 | 550.0 | 7.0 | 3.2 | 1.8 | 0.500 | 0.013 | 4.5 | Ia등급 |
| | 경주지사 | 명계 | 경주시 내남면 명계리 | 1983 | 251.6 | 1,670.0 | 7.0 | 5.0 | 3.1 | 1.200 | 0.031 | 4.5 | II등급 |
| | 경주지사 | 화곡 | 경주시 내남면 화곡리 | 1963 | 288.2 | 1,521.8 | 7.4 | 6.2 | 3.3 | 0.871 | 0.033 | 8.8 | II등급 |
| | 경주지사 | 박달 | 경주시 내남면 박달리 | 1989 | 151.3 | 1,890.0 | 7.0 | 4.7 | 2.5 | 0.664 | 0.021 | 6.7 | Ib등급 |
| | 경주지사 | 대현 | 경주시 산내면 대현리 | 2002 | 220.0 | 593.2 | 6.8 | 3.0 | 1.5 | 1.063 | 0.016 | 4.3 | Ia등급 |
| | 경주지사 | 심곡 | 경주시 서면 심곡리 | 1931 | 1,025.0 | 3,124.0 | 7.3 | 8.7 | 4.8 | 0.879 | 0.043 | 17.1 | III등급 |
| | 경주지사 | 남사 | 경주시 현곡면 남사리 | 1963 | 238.3 | 952.0 | 7.2 | 7.9 | 4.5 | 0.828 | 0.030 | 7.5 | III등급 |
| | 경주지사 | 내태 | 경주시 현곡면 래태리 | 1970 | 115.1 | 783.8 | 7.0 | 6.2 | 3.4 | 0.856 | 0.032 | 6.8 | II등급 |
| | 경주지사 | 왕신 | 경주시 강동면 왕신리 | 1975 | 276.2 | 1,839.0 | 7.3 | 5.0 | 2.9 | 0.959 | 0.021 | 10.1 | Ib등급 |
| | 경주지사 | 성지 | 경주시 천북면 성지리 | 1943 | | 902.9 | 7.6 | 9.4 | 4.6 | 0.717 | 0.070 | 34.4 | III등급 |
| | 경주지사 | 화산 | 경주시 천북면 화산리 | 1999 | 93.2 | 979.0 | 7.1 | 4.6 | 2.5 | 0.533 | 0.011 | 3.3 | Ib등급 |
| | 영천지사 | 대승 | 영천시 금호읍 오계리 | 1992 | 220.7 | 1,619.0 | 7.1 | 12.4 | 7.5 | 1.175 | 0.039 | 7.8 | V등급 |
| | 영천지사 | 풍락 | 영천시 청통면 대평리 | 1945 | 0.0 | 2,143.1 | 7.2 | 9.1 | 5.9 | 1.515 | 0.031 | 7.6 | IV등급 |
| | 영천지사 | 오라 | 영천시 신령면 치산리 | 1971 | 91.8 | 573.3 | 6.9 | 6.3 | 3.5 | 1.648 | 0.015 | 2.4 | II등급 |
| | 영천지사 | 화산 | 영천시 신령면 연정리 | 1983 | 117.2 | 1,009.2 | 7.1 | 6.3 | 3.7 | 0.861 | 0.016 | 4.2 | II등급 |
| | 영천지사 | 가천 | 영천시 신령면 가천리 | 1958 | 99.6 | 535.8 | 6.9 | 6.6 | 4.3 | 1.035 | 0.023 | 3.1 | III등급 |
| | 영천지사 | 당지 | 영천시 화산면 당지리 | 2004 | 114.8 | 1,844.0 | 7.3 | 6.1 | 3.6 | 0.936 | 0.016 | 3.0 | II등급 |
| | 영천지사 | 횡계 | 영천시 화북면 횡계리 | 1975 | 115.0 | 481.4 | 7.3 | 4.7 | 2.4 | 1.114 | 0.018 | 3.4 | Ib등급 |
| | 영천지사 | 임고 | 영천시 임고면 사리 | 2013 | 206.3 | 3,179.5 | 7.1 | 6.1 | 3.7 | 1.435 | 0.016 | 4.0 | II등급 |
| | 영천지사 | 고경 | 영천시 고경면 파계리 | 1956 | 215.2 | 1,345.5 | 7.3 | 7.8 | 4.5 | 0.767 | 0.025 | 8.2 | III등급 |
| | 영천지사 | 도유 | 영천시 북안면 도유리 | 1963 | 142.8 | 581.2 | 7.2 | 8.6 | 5.5 | 1.601 | 0.036 | 7.7 | IV등급 |
| | 영천지사 | 유상 | 영천시 북안면 유상리 | 1945 | 101.1 | 919.5 | 7.1 | 13.2 | 7.4 | 1.340 | 0.067 | 8.5 | V등급 |
| | 경산청도지사 | 남매 | 경산시 계양동 | 1947 | 100.0 | 1,120.0 | 7.8 | 6.3 | 3.0 | 2.647 | 0.033 | 14.9 | Ib등급 |
| | 경산청도지사 | 문천 | 경산시 진량읍 문천리 | 1959 | | 2,533.2 | 7.4 | 9.4 | 6.5 | 1.378 | 0.055 | 9.1 | V등급 |
| | 경산청도지사 | 소월 | 경산시 외촌면 소월리 | 1959 | 155.0 | 2,066.3 | 6.8 | 5.1 | 3.1 | 2.441 | 0.016 | 2.1 | II등급 |
| | 경산청도지사 | 송림 | 경산시 용성면 송림리 | 2002 | 183.0 | 2,789.0 | 6.8 | 6.0 | 3.5 | 1.221 | 0.021 | 5.5 | II등급 |
| | 경산청도지사 | 용성 | 경산시 용성면 송림리 | 2002 | 47.2 | 1,943.0 | 6.8 | 7.1 | 4.2 | 1.169 | 0.040 | 4.7 | III등급 |
| | 경산청도지사 | 송내 | 경산시 남산면 송내리 | 1975 | 46.7 | 1,087.0 | 7.5 | 9.5 | 5.6 | 2.053 | 0.037 | 6.2 | IV등급 |
| | 경산청도지사 | 송백 | 경산시 남천면 신방리 | 1999 | 124.1 | 1,463.0 | 7.1 | 5.0 | 2.9 | 1.076 | 0.013 | 2.7 | Ib등급 |
| | 경산청도지사 | 하도 | 경산시 남천면 하도리 | 1998 | 51.6 | 1,199.0 | 6.8 | 4.5 | 2.6 | 0.604 | 0.012 | 2.1 | Ib등급 |
| | 경산청도지사 | 사동 | 청도군 각남면 사리 | 1985 | 113.3 | 835.0 | 7.2 | 4.9 | 2.4 | 0.593 | 0.009 | 2.1 | Ib등급 |

| 시도 | 시설 관리자 | 시설명 | 위 치 | 시설제원 | | | 2016년 연평균 수질현황 | | | | | | |
|----------|-----------|-----|--------------|--------------|------------------|---------------------------------|----------------|---------------|---------------|---------------|---------------|--------------|----------|
| | | | | 준공 년도 | 수혜 면적 (ha) | 유효 저수량 (천m ³) | pH | COD (mg/L) | TOC (mg/L) | T-N (mg/L) | T-P (mg/L) | SS (mg/L) | 수질 등급 |
| 경상 | 경산청도지사 | 대산 | 청도군 각남면 옥산리 | 1947 | | 581.0 | 7.2 | 4.2 | 1.8 | 0.760 | 0.017 | 3.6 | Ia등급 |
| | 경산청도지사 | 우산 | 청도군 각북면 우산리 | 2000 | 80.0 | 746.0 | 6.8 | 6.0 | 3.8 | 0.471 | 0.013 | 2.9 | II등급 |
| | 경산청도지사 | 지술 | 청도군 각북면 지술리 | 1996 | 101.0 | 1,349.0 | 7.3 | 3.8 | 1.8 | 0.750 | 0.008 | 2.0 | Ia등급 |
| | 경산청도지사 | 금천 | 청도군 각북면 금천리 | 1997 | 95.0 | 863.0 | 7.2 | 4.3 | 1.9 | 0.511 | 0.010 | 2.5 | Ia등급 |
| | 경산청도지사 | 수야 | 청도군 이서면 수야리 | 1958 | 143.0 | 584.0 | 7.4 | 6.1 | 3.4 | 1.139 | 0.021 | 4.8 | II등급 |
| | 경산청도지사 | 김전 | 청도군 금천면 김전리 | 1999 | 125.0 | 699.0 | 6.9 | 5.8 | 3.7 | 0.744 | 0.018 | 2.5 | II등급 |
| | 경산청도지사 | 대비 | 청도군 금천면 박곡리 | 1999 | 195.0 | 1,461.0 | 6.7 | 3.2 | 1.7 | 0.622 | 0.007 | 1.8 | Ia등급 |
| | 고령달성지사 | 중화 | 고령군 고령읍 중화리 | 1962 | 164.0 | 765.0 | 7.4 | 6.0 | 3.1 | 1.316 | 0.037 | 5.2 | II등급 |
| | 고령달성지사 | 신동 | 고령군 고령읍 신리 | 1997 | 110.0 | 827.0 | 7.0 | 3.2 | 1.6 | 0.913 | 0.013 | 2.7 | Ia등급 |
| | 고령달성지사 | 덕곡 | 고령군 덕곡면 노리 | 1996 | 388.7 | 1,846.0 | 7.1 | 3.3 | 1.7 | 0.690 | 0.012 | 3.2 | Ia등급 |
| | 고령달성지사 | 대평 | 고령군 운수면 대평리 | 2008 | 77.9 | 840.1 | 6.6 | 7.0 | 4.9 | 0.724 | 0.011 | 3.1 | III등급 |
| | 성주칠곡지사 | 성주 | 성주군 가천면 중산리 | 1997 | 3,217.0 | 28,150.0 | 7.1 | 3.9 | 2.3 | 1.135 | 0.015 | 2.4 | Ib등급 |
| | 성주칠곡지사 | 봉화 | 성주군 벽진면 봉화리 | 1990 | 319.3 | 2,156.9 | 6.7 | 4.9 | 3.2 | 1.211 | 0.013 | 2.3 | II등급 |
| | 성주칠곡지사 | 자산 | 성주군 벽진면 자산리 | 1944 | | 527.5 | 7.2 | 7.5 | 4.7 | 0.749 | 0.044 | 2.9 | III등급 |
| | 성주칠곡지사 | 소성 | 성주군 초전면 소성리 | 1975 | 315.1 | 1,280.0 | 6.7 | 4.6 | 2.8 | 1.048 | 0.017 | 2.0 | Ib등급 |
| | 성주칠곡지사 | 인촌 | 성주군 월항면 인촌리 | 2008 | 0.0 | 1,336.0 | 6.6 | 4.8 | 2.8 | 0.336 | 0.017 | 4.1 | Ib등급 |
| | 상주지사 | 개운 | 상주시 개운동 | 1948 | 0.0 | 1,180.0 | 7.3 | 9.9 | 6.0 | 1.278 | 0.050 | 25.7 | IV등급 |
| | 상주지사 | 덕가 | 상주시 사벌면 덕가리 | 1969 | 175.0 | 1,115.5 | 7.4 | 7.0 | 4.0 | 1.171 | 0.033 | 11.7 | II등급 |
| | 상주지사 | 청상 | 상주시 청리면 청상리 | 1964 | 0.0 | 1,556.0 | 7.1 | 8.4 | 4.4 | 1.448 | 0.042 | 7.4 | III등급 |
| | 상주지사 | 상관 | 상주시 모동면 상관리 | 1979 | 0.0 | 5,679.2 | 7.1 | 4.6 | 2.7 | 0.878 | 0.014 | 2.4 | Ib등급 |
| | 상주지사 | 판곡 | 상주시 화동면 판곡리 | 1988 | 0.0 | 1,062.0 | 7.2 | 6.6 | 3.6 | 0.538 | 0.022 | 4.7 | II등급 |
| | 상주지사 | 반곡 | 상주시 화동면 반곡리 | 1943 | 60.0 | 610.4 | 6.9 | 5.3 | 2.7 | 0.634 | 0.019 | 5.4 | Ib등급 |
| | 상주지사 | 보미 | 상주시 화동면 보미리 | 1998 | 0.0 | 557.1 | 7.2 | 6.2 | 3.4 | 1.424 | 0.067 | 13.2 | II등급 |
| | 상주지사 | 양지 | 상주시 화동면 양지리 | 1998 | 91.0 | 1,446.0 | 7.3 | 6.4 | 3.6 | 1.426 | 0.030 | 6.5 | II등급 |
| | 상주지사 | 황령 | 상주시 은척면 황령리 | 1975 | 0.0 | 606.0 | 6.9 | 6.9 | 3.2 | 1.016 | 0.026 | 10.4 | II등급 |
| | 상주지사 | 오태 | 상주시 공검면 오태리 | 1959 | 0.0 | 8,291.0 | 6.9 | 3.5 | 1.9 | 0.995 | 0.010 | 2.6 | Ia등급 |
| | 상주지사 | 지평 | 상주시 공검면 지평리 | 1949 | 0.0 | 3,718.0 | 7.2 | 5.7 | 3.4 | 1.288 | 0.021 | 3.0 | II등급 |
| | 상주지사 | 안룡 | 상주시 이안면 안룡리 | 1990 | 0.0 | 987.0 | 6.9 | 3.7 | 2.2 | 0.827 | 0.008 | 0.9 | Ib등급 |
| | 경천지사 | 우본 | 문경시 산양면 우본리 | 1954 | 0.0 | 605.0 | 7.5 | 10.1 | 5.3 | 0.708 | 0.043 | 10.3 | IV등급 |
| | 경천지사 | 회룡 | 문경시 산북면 회룡리 | 1963 | 271.3 | 1,407.0 | 7.4 | 4.8 | 2.9 | 1.401 | 0.022 | 1.6 | Ib등급 |
| | 경천지사 | 경천 | 문경시 동로면 마광리 | 1990 | 0.0 | 27,200.0 | 7.1 | 3.4 | 2.0 | 2.663 | 0.011 | 1.7 | Ia등급 |
| | 경남 | 진주시 | 장평 | 진주시 이반성면 장안리 | 1945 | 67.5 | 235.5 | 7.9 | 5.7 | 3.5 | 0.577 | 0.022 | 4.7 |
| 김해시 | | 시례 | 김해시 대동면 예안리 | 1982 | 79.6 | 488.0 | 7.5 | 3.4 | 1.7 | 0.771 | 0.016 | 3.6 | Ia등급 |
| 밀양시 | | 운정 | 밀양시 무안면 운정리 | 1945 | 40.6 | 349.0 | 7.7 | 7.1 | 4.0 | 0.833 | 0.020 | 6.6 | II등급 |
| 밀양시 | | 조천 | 밀양시 청도면 조천리 | 1945 | 36.0 | 223.3 | 7.6 | 2.9 | 1.3 | 0.950 | 0.029 | 13.2 | Ia등급 |
| 거창군 | | 남산 | 거창군 주상면 남산리 | 1997 | 41.5 | 209.0 | 8.0 | 5.4 | 2.9 | 1.589 | 0.022 | 3.0 | Ib등급 |
| 합천군 | | 노곡 | 합천군 봉산면 노곡리 | 1999 | | 165.0 | 7.8 | 5.9 | 2.8 | 0.708 | 0.024 | 7.5 | Ib등급 |
| 김해양산부산지사 | | 진례 | 김해시 진례면 신안리 | 1978 | 241.8 | 2,095.0 | 7.5 | 3.5 | 1.7 | 1.259 | 0.035 | 12.7 | Ia등급 |
| 고성통영거제지사 | | 동부 | 거제시 동부면 구천리 | 1955 | 132.4 | 891.9 | 7.7 | 3.5 | 1.6 | 0.554 | 0.014 | 4.4 | Ia등급 |
| 고성통영거제지사 | | 삼봉 | 고성군 삼산면 장치리 | 1988 | 67.4 | 554.1 | 7.6 | 3.2 | 1.5 | 0.882 | 0.012 | 3.9 | Ia등급 |
| 고성통영거제지사 | | 오방 | 고성군 하이면 오방리 | 2007 | 54.2 | 698.3 | 7.6 | 3.5 | 1.6 | 0.451 | 0.009 | 2.4 | Ia등급 |
| 고성통영거제지사 | | 하이 | 고성군 하이면 와룡리 | 1971 | 166.7 | 2,593.9 | 7.7 | 4.5 | 1.9 | 0.948 | 0.017 | 6.1 | Ia등급 |
| 고성통영거제지사 | | 봉현 | 고성군 하이면 봉현리 | 1998 | 37.7 | 910.4 | 7.5 | 3.0 | 1.5 | 0.758 | 0.024 | 3.3 | Ia등급 |
| 고성통영거제지사 | | 척정 | 고성군 대가면 척정리 | 1995 | 77.4 | 777.4 | 7.9 | 3.5 | 1.6 | 0.962 | 0.016 | 3.6 | Ia등급 |
| 고성통영거제지사 | | 대가 | 고성군 대가면 암전리 | 1945 | 869.4 | 4,614.8 | 8.2 | 5.9 | 3.0 | 0.792 | 0.024 | 9.2 | Ib등급 |
| 고성통영거제지사 | | 양화 | 고성군 대가면 양화리 | 1975 | 168.0 | 1,257.3 | 8.1 | 5.1 | 2.4 | 1.039 | 0.018 | 5.6 | Ib등급 |
| 고성통영거제지사 | | 갈천 | 고성군 대가면 갈천리 | 1985 | 149.7 | 1,207.9 | 7.8 | 3.3 | 1.6 | 0.965 | 0.015 | 5.9 | Ia등급 |
| 고성통영거제지사 | | 선동 | 고성군 개천면 나선리 | 1985 | 76.6 | 546.6 | 8.2 | 4.0 | 2.0 | 0.510 | 0.015 | 5.0 | Ia등급 |
| 고성통영거제지사 | | 가천 | 고성군 개천면 가천리 | 1956 | 226.5 | 949.5 | 7.9 | 6.4 | 3.4 | 0.943 | 0.043 | 11.8 | II등급 |
| 고성통영거제지사 | | 좌면 | 고성군 개천면 좌면리 | 1985 | 81.6 | 950.1 | 7.5 | 2.8 | 1.5 | 0.827 | 0.009 | 1.5 | Ia등급 |
| 고성통영거제지사 | | 삼덕 | 고성군 회화면 삼덕리 | 1950 | 88.9 | 542.1 | 8.1 | 3.9 | 1.7 | 0.426 | 0.010 | 5.8 | Ia등급 |
| 진주산청지사 | | 인담 | 진주시 금곡면 인담리 | 1985 | 55.0 | 767.6 | 8.0 | 7.3 | 4.0 | 1.331 | 0.030 | 6.9 | II등급 |
| 진주산청지사 | | 백암 | 진주시 진성면 대사리 | 1984 | 64.9 | 607.8 | 7.8 | 5.9 | 3.2 | 0.879 | 0.019 | 3.1 | II등급 |
| 진주산청지사 | | 월정 | 진주시 진성면 동산리 | 1984 | 48.4 | 527.9 | 7.6 | 2.9 | 1.2 | 1.200 | 0.010 | 1.2 | Ia등급 |
| 진주산청지사 | | 답천 | 진주시 일반성면 답천리 | 1984 | 44.3 | 598.3 | 7.8 | 5.7 | 3.4 | 0.513 | 0.014 | 1.3 | II등급 |
| 진주산청지사 | | 평촌 | 진주시 이반성면 평촌리 | 1984 | 71.0 | 636.3 | 8.0 | 6.1 | 3.5 | 0.715 | 0.017 | 3.5 | II등급 |
| 진주산청지사 | | 가산 | 진주시 이반성면 가산리 | 1984 | 99.3 | 798.1 | 7.7 | 5.9 | 3.4 | 0.585 | 0.018 | 3.7 | II등급 |
| 진주산청지사 | | 발산 | 진주시 이반성면 발산리 | 1984 | 66.2 | 861.7 | 7.6 | 4.8 | 2.7 | 0.835 | 0.019 | 6.0 | Ib등급 |

2016 농업용수 수질실태 일제조사 보고서

제VI장 부 록

| 시도 | 시설 관리자 | 시설명 | 위 치 | 시설제원 | | | 2016년 연평균 수질현황 | | | | | | |
|----|--------|--------|------------------|----------|------------------|---------------------------------|----------------|---------------|---------------|---------------|---------------|--------------|----------|
| | | | | 준공 년도 | 수혜 면적 (ha) | 유효 저수량 (천m ³) | pH | COD (mg/L) | TOC (mg/L) | T-N (mg/L) | T-P (mg/L) | SS (mg/L) | 수질 등급 |
| | 진주산청지사 | 금호 | 진주시 금산면 용아리 | 1962 | | 561.0 | 7.5 | 6.7 | 4.1 | 0.740 | 0.031 | 3.5 | III등급 |
| | 진주산청지사 | 응석 | 진주시 집현면 정평리 | 1984 | 156.2 | 912.1 | 7.7 | 4.2 | 2.2 | 0.349 | 0.010 | 3.2 | IIb등급 |
| | 진주산청지사 | 오방 | 진주시 미천면 오방리 | 1984 | 36.1 | 539.3 | 7.4 | 6.3 | 3.4 | 0.611 | 0.012 | 4.3 | II등급 |
| | 진주산청지사 | 동향 | 진주시 미천면 향양리 | 1984 | 71.6 | 775.9 | 7.5 | 5.8 | 3.2 | 0.602 | 0.008 | 3.9 | II등급 |
| | 진주산청지사 | 어옥 | 진주시 미천면 어옥리 | 1984 | 56.1 | 791.7 | 7.9 | 5.5 | 3.0 | 0.564 | 0.012 | 5.2 | IIb등급 |
| | 진주산청지사 | 남성 | 진주시 명석면 남성리 | 1984 | 72.4 | 1,713.2 | 7.4 | 5.3 | 3.0 | 0.630 | 0.010 | 3.2 | IIb등급 |
| | 진주산청지사 | 솔기 | 진주시 명석면 신기리 | 1984 | 97.6 | 1,058.6 | 7.5 | 3.3 | 1.9 | 0.643 | 0.007 | 1.1 | Ia등급 |
| | 진주산청지사 | 지내 | 진주시 명석면 용산리 | 1984 | 36.5 | 550.2 | 7.1 | 5.2 | 3.0 | 0.582 | 0.011 | 1.5 | IIb등급 |
| | 진주산청지사 | 향양 | 산청군 생초면 향양리 | 1998 | 150.4 | 1,176.9 | 7.9 | 4.2 | 2.1 | 0.992 | 0.019 | 5.1 | IIb등급 |
| | 진주산청지사 | 도리 | 산청군 생비량면 도리 | 2001 | 62.1 | 1,035.9 | 7.7 | 2.3 | 1.0 | 1.088 | 0.010 | 2.5 | Ia등급 |
| | 진주산청지사 | 올현 | 산청군 신등면 올현리 | 2010 | 465.3 | 2,294.1 | 7.6 | 3.6 | 1.6 | 0.977 | 0.017 | 4.4 | Ia등급 |
| | 진주산청지사 | 손항 | 산청군 신등면 장천리 | 1997 | 133.7 | 531.5 | 7.5 | 2.7 | 1.2 | 1.055 | 0.011 | 3.5 | Ia등급 |
| | 의령지사 | 서암 | 의령군 가례면 괴진리 | 1959 | 285.1 | 2,002.3 | 7.8 | 3.2 | 1.5 | 1.173 | 0.015 | 2.7 | Ia등급 |
| | 의령지사 | 칠곡 | 의령군 칠곡면 산남리 | 1947 | 99.8 | 581.6 | 8.1 | 5.4 | 2.8 | 1.134 | 0.024 | 7.6 | IIb등급 |
| | 의령지사 | 가수 | 의령군 화정면 가수리 | 1989 | 103.0 | 530.0 | 7.6 | 5.8 | 3.5 | 1.642 | 0.015 | 2.4 | II등급 |
| | 의령지사 | 석천 | 의령군 화정면 석천리 | 2009 | 76.9 | 674.4 | 7.4 | 5.1 | 3.0 | 1.029 | 0.012 | 3.2 | IIb등급 |
| | 의령지사 | 덕암 | 의령군 용덕면 이목리 | 2006 | 150.0 | 1,129.7 | 7.9 | 5.3 | 2.9 | 0.753 | 0.016 | 5.0 | IIb등급 |
| | 의령지사 | 천락 | 의령군 부림면 권혜리 | 1998 | 128.9 | 1,450.7 | 7.8 | 4.4 | 2.0 | 1.056 | 0.014 | 3.5 | Ia등급 |
| | 의령지사 | 궁유 | 의령군 궁류면 벽계리 | 1985 | 363.6 | 2,540.4 | 7.4 | 3.2 | 1.5 | 0.817 | 0.008 | 1.3 | Ia등급 |
| | 의령지사 | 오산 | 합천군 대양면 오산리 | 1990 | 0.0 | 623.8 | 7.8 | 3.3 | 1.6 | 0.890 | 0.008 | 1.4 | Ia등급 |
| | 함안지사 | 봉성 | 함안군 함안면 강명리 | 1942 | 302.0 | 787.9 | 7.2 | 2.4 | 1.1 | 1.207 | 0.011 | 1.2 | Ia등급 |
| | 함안지사 | 명관 | 함안군 군북면 명관리 | 1974 | 183.3 | 974.1 | 7.4 | 4.4 | 2.7 | 0.636 | 0.012 | 1.3 | IIb등급 |
| | 함안지사 | 산정 | 함안군 칠원면 무기리 | 1965 | 200.6 | 562.9 | 7.9 | 4.7 | 2.2 | 1.769 | 0.014 | 4.1 | IIb등급 |
| | 함안지사 | 입곡 | 함안군 산인면 입곡리 | 1926 | 232.2 | 549.4 | 7.6 | 5.2 | 2.4 | 1.079 | 0.019 | 3.8 | IIb등급 |
| | 창녕지사 | 송고 | 창녕군 창녕읍 직교리 | 1958 | 62.5 | 143.6 | 7.7 | 10.5 | 5.7 | 3.304 | 0.325 | 8.9 | IV등급 |
| | 창녕지사 | 옥천 | 창녕군 창녕읍 옥천리 | 1963 | 275.5 | 1,567.4 | 7.6 | 3.5 | 1.7 | 1.077 | 0.007 | 2.3 | Ia등급 |
| | 창녕지사 | 노단이 | 창녕군 창녕읍 옥천리 | 1999 | 41.9 | 618.0 | 7.7 | 3.8 | 1.7 | 0.897 | 0.015 | 2.6 | Ia등급 |
| | 창녕지사 | 감동 | 창녕군 고암면 감리 | 1963 | 326.6 | 1,213.8 | 8.1 | 5.5 | 2.5 | 1.009 | 0.028 | 4.8 | IIb등급 |
| | 창녕지사 | 월곡 | 창녕군 성산면 대산리 | 1998 | 126.7 | 1,081.9 | 7.8 | 3.4 | 1.7 | 0.978 | 0.016 | 4.5 | Ia등급 |
| | 창녕지사 | 봉산 | 창녕군 계성면 봉산리 | 1926 | 842.6 | 2,282.0 | 7.0 | 11.0 | 7.2 | 0.965 | 0.086 | 5.3 | V등급 |
| | 창녕지사 | 구계 | 창녕군 영산면 구계리 | 1946 | 149.9 | 561.3 | 8.3 | 6.2 | 3.1 | 1.003 | 0.015 | 5.2 | II등급 |
| | 창녕지사 | 장척 | 창녕군 영산면 신계리 | 1940 | | 2,004.4 | 7.2 | 8.5 | 6.0 | 0.613 | 0.028 | 4.0 | IV등급 |
| | 밀양지사 | 덕곡 | 밀양시 부북면 덕곡리 | 1945 | 231.4 | 590.4 | 7.4 | 7.1 | 4.0 | 0.738 | 0.027 | 4.7 | II등급 |
| | 밀양지사 | 상항 | 밀양시 부북면 대항리 | 1963 | 75.4 | 606.9 | 7.6 | 4.6 | 2.2 | 0.694 | 0.018 | 4.8 | IIb등급 |
| | 밀양지사 | 가산 | 밀양시 부북면 퇴로리 | 1931 | 682.3 | 3,383.2 | 7.3 | 8.0 | 4.3 | 0.844 | 0.030 | 3.1 | III등급 |
| | 밀양지사 | 가인(봉의) | 밀양시 산내면 가인리 | 1981 | 178.6 | 1,452.3 | 7.8 | 3.2 | 1.6 | 0.562 | 0.008 | 0.9 | Ia등급 |
| | 밀양지사 | 감물 | 밀양시 단장면 감물리 | 1945 | 104.0 | 554.6 | 7.6 | 5.9 | 3.0 | 1.286 | 0.022 | 3.0 | IIb등급 |
| | 밀양지사 | 초동 | 밀양시 초동면 신호리 | 1924 | 385.0 | 1,568.0 | 7.4 | 6.5 | 4.1 | 0.449 | 0.021 | 2.4 | III등급 |
| | 밀양지사 | 소태 | 밀양시 청도면 소태리 | 1991 | 89.9 | 1,269.1 | 7.5 | 5.0 | 2.6 | 1.039 | 0.019 | 4.8 | IIb등급 |
| | 밀양지사 | 요고 | 밀양시 청도면 요고리 | 1976 | 122.8 | 563.3 | 7.6 | 4.0 | 2.0 | 0.984 | 0.026 | 5.7 | Ia등급 |
| | 창원지사 | 우곡 | 창원시 의창구 동읍 단계리 | 1949 | 201.7 | 628.8 | 7.7 | 3.8 | 1.6 | 1.390 | 0.054 | 43.4 | Ia등급 |
| | 창원지사 | 산남 | 창원시 의창구 동읍 산남리 | 1945 | 670.9 | 1,347.5 | 7.5 | 9.2 | 5.3 | 1.073 | 0.052 | 10.2 | IV등급 |
| | 창원지사 | 주남 | 창원시 의창구 동읍 죽동리 | 1945 | 926.5 | 5,302.5 | 7.6 | 7.9 | 5.7 | 1.507 | 0.052 | 11.3 | IV등급 |
| | 창원지사 | 학동 | 창원시 마산합포구 진북면 영리 | 1975 | 186.8 | 392.7 | 7.6 | 3.7 | 1.7 | 1.191 | 0.012 | 5.7 | Ia등급 |
| | 창원지사 | 평암 | 창원시 마산합포구 진전면 평리 | 1998 | 239.9 | 3,197.9 | 7.9 | 3.5 | 1.8 | 0.838 | 0.008 | 6.9 | Ia등급 |
| | 서부지사 | 외룡 | 사천시 외룡동 | 1959 | 170.0 | 1,165.1 | 7.6 | 2.9 | 1.2 | 0.762 | 0.012 | 3.4 | Ia등급 |
| | 서부지사 | 백천 | 사천시 백천동 | 1996 | | 1,736.5 | 7.4 | 3.0 | 1.3 | 0.690 | 0.017 | 3.8 | Ia등급 |
| | 서부지사 | 두량 | 사천시 사천읍 두량리 | 1945 | 0.0 | 1,567.3 | 7.7 | 7.2 | 3.8 | 1.370 | 0.046 | 7.9 | II등급 |
| | 서부지사 | 구룡 | 사천시 사남면 우천리 | 1958 | 258.0 | 3,206.0 | 7.3 | 3.0 | 1.3 | 1.190 | 0.013 | 3.2 | Ia등급 |
| | 서부지사 | 석계 | 사천시 용현면 석계리 | 2003 | 83.4 | 1,222.8 | 7.5 | 3.7 | 1.7 | 0.718 | 0.012 | 2.6 | Ia등급 |
| | 서부지사 | 용치 | 사천시 용현면 구월리 | 1958 | 80.0 | 566.0 | 7.5 | 4.1 | 1.8 | 0.942 | 0.016 | 3.5 | Ia등급 |
| | 서부지사 | 덕곡 | 사천시 용현면 덕곡리 | 1958 | 270.0 | 694.8 | 7.2 | 3.0 | 1.4 | 0.643 | 0.025 | 1.8 | Ia등급 |
| | 서부지사 | 홍사 | 사천시 곤양면 홍사리 | 1998 | 126.5 | 937.9 | 7.8 | 6.4 | 3.5 | 0.859 | 0.025 | 8.3 | II등급 |
| | 서부지사 | 사촌 | 고성군 하이면 봉원리 | 1978 | 0.0 | 563.3 | 7.7 | 3.6 | 1.7 | 0.565 | 0.028 | 2.8 | Ia등급 |
| | 거창함양지사 | 월평 | 함양군 휴천면 월평리 | 1995 | 130.7 | 536.9 | 7.8 | 4.5 | 2.2 | 0.993 | 0.022 | 4.4 | IIb등급 |
| | 거창함양지사 | 죽산 | 함양군 수동면 죽산리 | 1996 | 90.1 | 547.6 | 8.1 | 4.9 | 2.7 | 0.746 | 0.010 | 2.3 | IIb등급 |
| | 거창함양지사 | 서하 | 함양군 서하면 운곡리 | 1999 | 105.0 | 484.9 | 8.1 | 4.6 | 2.0 | 0.887 | 0.022 | 3.2 | Ia등급 |
| | 거창함양지사 | 서상 | 함양군 서상면 상남리 | 2007 | 404.9 | 4,396.0 | 7.7 | 3.7 | 1.7 | 1.604 | 0.013 | 6.0 | Ia등급 |

| 시도 | 시설 관리자 | 시설명 | 위 치 | 시설제원 | | | 2016년 연평균 수질현황 | | | | | | |
|----|-----------|--------|-------------|----------|------------------|---------------------------------|----------------|---------------|---------------|---------------|---------------|--------------|----------|
| | | | | 준공 년도 | 수혜 면적 (ha) | 유효 저수량 (천m ³) | pH | COD (mg/L) | TOC (mg/L) | T-N (mg/L) | T-P (mg/L) | SS (mg/L) | 수질 등급 |
| | 거창함양지사 | 옥계 | 함양군 병곡면 원산리 | 1996 | 431.5 | 4,620.0 | 7.7 | 3.2 | 1.4 | 0.862 | 0.010 | 3.7 | Ia등급 |
| | 거창함양지사 | 용양 | 거창군 용양면 산포리 | 2012 | 314.0 | 3,185.0 | 7.6 | 4.0 | 2.0 | 1.356 | 0.014 | 10.2 | Ia등급 |
| | 거창함양지사 | 상천 | 거창군 위천면 상천리 | 2001 | 104.4 | 1,191.1 | 7.7 | 3.7 | 1.7 | 0.440 | 0.006 | 1.9 | Ia등급 |
| | 거창함양지사 | 매산 | 거창군 남상면 무촌리 | 1991 | 161.9 | 629.8 | 7.9 | 3.9 | 1.9 | 1.190 | 0.015 | 1.8 | Ia등급 |
| | 거창함양지사 | 지산 | 거창군 남하면 지산리 | 1989 | 95.0 | 637.7 | 7.7 | 4.2 | 2.1 | 1.486 | 0.014 | 2.9 | Ib등급 |
| | 거창함양지사 | 가북 | 거창군 가북면 박암리 | 1982 | 1,034.2 | 7,979.8 | 8.0 | 4.3 | 2.0 | 1.551 | 0.020 | 2.9 | Ia등급 |
| | 합천지사 | 삼가 | 의령군 대의면 행정리 | 1978 | 0.0 | 853.2 | 7.8 | 4.0 | 2.2 | 0.953 | 0.013 | 3.6 | Ib등급 |
| | 합천지사 | 장계 | 합천군 합천읍 장계리 | 2008 | 259.3 | 2,681.2 | 7.8 | 5.1 | 2.6 | 1.493 | 0.015 | 4.0 | Ib등급 |
| | 합천지사 | 죽전 | 합천군 가야면 죽전리 | 1988 | 292.8 | 2,101.1 | 7.8 | 3.0 | 1.4 | 0.707 | 0.009 | 2.1 | Ia등급 |
| | 합천지사 | 울곡 | 합천군 울곡면 노양리 | 1998 | 71.1 | 595.6 | 7.9 | 4.8 | 2.7 | 0.284 | 0.011 | 2.2 | Ib등급 |
| | 합천지사 | 상신 | 합천군 쌍책면 상신리 | 1995 | 87.9 | 837.3 | 8.0 | 7.8 | 5.2 | 0.321 | 0.010 | 2.4 | IV등급 |
| | 합천지사 | 울원 | 합천군 덕곡면 울원리 | 1997 | 79.1 | 503.4 | 7.8 | 5.9 | 3.9 | 0.506 | 0.007 | 0.8 | II등급 |
| | 합천지사 | 명곡 | 합천군 적중면 누하리 | 1983 | 61.3 | 570.6 | 7.7 | 2.6 | 1.5 | 1.353 | 0.005 | 0.9 | Ia등급 |
| | 합천지사 | 중촌 | 합천군 쌍백면 평지리 | 2010 | 60.9 | 506.3 | 7.8 | 5.6 | 3.2 | 0.413 | 0.011 | 2.8 | II등급 |
| | 합천지사 | 가회 | 합천군 가회면 둔내리 | 1996 | 0.0 | 1,923.9 | 7.9 | 3.4 | 1.8 | 0.688 | 0.008 | 1.8 | Ia등급 |
| | 서부지사 | 복곡 | 남해군 이동면 신전리 | 1984 | 216.0 | 1,543.3 | 7.5 | 3.3 | 1.5 | 0.474 | 0.016 | 5.8 | Ia등급 |
| | 서부지사 | 갈곡 | 남해군 삼동면 영지리 | 1987 | 170.1 | 991.8 | 7.5 | 2.3 | 1.1 | 0.557 | 0.007 | 2.7 | Ia등급 |
| | 서부지사 | 내산 | 남해군 삼동면 봉화리 | 1997 | 266.8 | 2,337.8 | 7.5 | 2.4 | 1.0 | 0.639 | 0.008 | 3.6 | Ia등급 |
| | 서부지사 | 연죽 | 남해군 서면 연죽리 | 1981 | 103.1 | 744.0 | 7.8 | 3.2 | 1.5 | 0.912 | 0.015 | 4.4 | Ia등급 |
| | 서부지사 | 노구 | 남해군 서면 노구리 | 2003 | 114.3 | 857.4 | 7.8 | 2.3 | 0.9 | 0.996 | 0.008 | 1.5 | Ia등급 |
| | 서부지사 | 남치 | 남해군 고현면 남치리 | 1951 | 93.8 | 432.0 | 7.9 | 4.5 | 1.9 | 3.310 | 0.034 | 5.4 | Ia등급 |
| | 서부지사 | 옥천 | 남해군 창선면 옥천리 | 1978 | 103.6 | 799.0 | 7.7 | 2.9 | 1.2 | 0.547 | 0.007 | 2.1 | Ia등급 |
| | 서부지사 | 적량 | 하동군 적량면 우계리 | 1994 | 133.1 | 1,237.0 | 7.6 | 2.9 | 1.3 | 1.188 | 0.012 | 2.3 | Ia등급 |
| | 서부지사 | 삼화 | 하동군 적량면 서리 | 1997 | 95.5 | 1,208.9 | 7.5 | 2.2 | 1.1 | 0.674 | 0.007 | 1.4 | Ia등급 |
| | 서부지사 | 강선 | 하동군 적량면 고절리 | 1997 | 74.0 | 846.8 | 7.7 | 3.2 | 1.4 | 0.711 | 0.011 | 3.1 | Ia등급 |
| | 서부지사 | 송원 | 하동군 진교면 송원리 | 1959 | 115.7 | 469.5 | 8.1 | 9.1 | 4.3 | 1.416 | 0.038 | 6.6 | III등급 |
| | 서부지사 | 하동 | 하동군 청암면 중이리 | 1993 | 0.0 | 30,221.4 | 7.5 | 2.7 | 1.1 | 0.550 | 0.014 | 2.5 | Ia등급 |
| | 서부지사 | 목계 | 하동군 청암면 목계리 | 1983 | 334.5 | 2,458.0 | 7.6 | 2.5 | 1.1 | 0.537 | 0.010 | 2.2 | Ia등급 |
| | 서부지사 | 옥중 | 하동군 옥중면 궁항리 | 2000 | 418.6 | 3,251.4 | 7.5 | 2.6 | 1.1 | 0.670 | 0.012 | 1.8 | Ia등급 |
| | 서부지사 | 가천(사촌) | 사천시 사남면 사촌리 | 2015 | 21.0 | 1,086.20 | 7.3 | 3.0 | 1.1 | 0.365 | 0.009 | 2.4 | Ia등급 |

6.4.2 농업용수 수질실태 일제조사

| 시도 | 시설 관리자 | 시설명 | 위 치 | 시설제원 | | | 2016년 연평균 수질현황 | | | | | | 수질 등급 |
|----|--------|--------|-----------------|------|-----------|------------|----------------|------------|------------|------------|------------|-----------|-------|
| | | | | 준공년도 | 수혜면적 (ha) | 유효저수량 (천m) | pH | COD (mg/L) | TOC (mg/L) | T-N (mg/L) | T-P (mg/L) | SS (mg/L) | |
| 부산 | 강서구 | 서중 | 강서구 천성동 | 1988 | 22.6 | 103.8 | 8.1 | 7.6 | 3.2 | 0.671 | 0.001 | 11.3 | II등급 |
| | 대구 | 수성구 내관 | 수성구 대흥동 | 2000 | 44.0 | 152.0 | 7.7 | 4.8 | 3.3 | 1.417 | 0.014 | 1.6 | II등급 |
| 인천 | 달성군 | 상원1 | 달성군 가창면 상원리 | 1991 | 22.8 | 196.0 | 7.8 | 4.0 | 2.6 | 1.026 | 0.016 | 1.3 | Ib등급 |
| | 강화군 | 삼거 | 강화군 하점면 삼거리 | 1970 | 39.0 | 76.0 | 7.0 | 3.0 | 1.6 | 0.980 | 0.007 | 0.2 | Ia등급 |
| | 강화군 | 북성 | 강화군 양사면 북성리 | 1976 | 20.0 | 85.0 | 7.3 | 8.0 | 5.4 | 1.435 | 0.013 | 0.3 | IV등급 |
| | 강화군 | 교산 | 강화군 양사면 교산리 | 1970 | 20.0 | 103.0 | 7.5 | 9.2 | 6.0 | 0.991 | 0.010 | 0.9 | IV등급 |
| | 강화군 | 매음1 | 강화군 삼산면 매음리 | 1973 | 45.0 | 159.0 | 7.7 | 10.0 | 4.1 | 1.374 | 0.047 | 3.0 | III등급 |
| | 강화군 | 매음2 | 강화군 삼산면 매음리 | 1981 | 23.0 | 93.0 | 8.2 | 11.2 | 5.9 | 0.982 | 0.031 | 4.7 | IV등급 |
| | 강화군 | 서검 | 강화군 삼산면 서검리 | 1978 | | 229.0 | 8.0 | 9.6 | 4.5 | 0.726 | 0.044 | 29.7 | III등급 |
| | 강화군 | 주문 | 강화군 서도면 주문도리 | 1985 | 49.7 | 276.0 | 8.9 | 8.2 | 5.6 | 1.005 | 0.018 | 2.5 | IV등급 |
| | 강화군 | 불읍 | 강화군 서도면 불읍도리 | 1982 | 107.0 | 483.0 | 8.1 | 11.4 | 7.9 | 0.871 | 0.041 | 27.0 | V등급 |
| | 웅진군 | 벚개 | 웅진군 덕적면 서포리 | 1982 | 45.8 | 264.5 | 8.1 | 10.4 | 7.2 | 0.602 | 0.018 | 6.3 | V등급 |
| 광주 | 서구 | 봉학 | 서구 용두동 | 1943 | 35.0 | 33.7 | 8.0 | 6.8 | 3.8 | 1.123 | 0.047 | 4.0 | II등급 |
| | 서구 | 마현 | 서구 용두동 | 1944 | 21.0 | 15.5 | 7.1 | 8.0 | 5.6 | 0.941 | 0.136 | 9.2 | IV등급 |
| | 서구 | 전평 | 서구 매월동 | 1943 | 49.0 | 59.4 | 6.9 | 9.8 | 5.1 | 0.410 | 0.037 | 9.7 | IV등급 |
| | 서구 | 매월 | 서구 매월동 | 1944 | 49.0 | 13.6 | 7.0 | 6.2 | 3.3 | 2.915 | 0.026 | 7.1 | II등급 |
| | 남구 | 향등 | 남구 덕남동 | 1946 | 70.0 | 180.0 | 8.6 | 6.6 | 4.2 | 1.126 | 0.049 | 4.2 | III등급 |
| | 남구 | 도촌1 | 남구 도금동 | 1943 | 20.0 | 60.0 | 7.1 | 11.6 | 6.7 | 0.657 | 0.062 | 6.9 | V등급 |
| | 남구 | 도촌2 | 남구 도금동 | 1937 | 20.0 | 50.0 | 7.2 | 8.0 | 4.9 | 1.438 | 0.095 | 6.5 | III등급 |
| | 남구 | 맹간 | 남구 압촌동 | 1942 | 20.0 | 50.0 | 6.5 | 10.4 | 6.4 | 0.497 | 0.114 | 25.7 | V등급 |
| | 남구 | 농막 | 남구 화장동 | 1946 | 20.0 | 40.0 | 6.4 | 8.6 | 5.6 | 0.784 | 0.235 | 11.3 | IV등급 |
| | 남구 | 석정 | 남구 석정동 | 1950 | 30.0 | 30.0 | 6.7 | 6.8 | 4.1 | 0.383 | 0.028 | 2.6 | III등급 |
| | 남구 | 수춘 | 남구 양과동 | 1945 | 20.0 | 21.0 | 6.5 | 11.8 | 7.8 | 1.284 | 0.304 | 5.8 | V등급 |
| | 북구 | 풍암 | 북구 금곡동 | 1974 | 55.0 | 112.8 | 6.7 | 4.4 | 1.8 | 0.513 | 0.021 | 6.8 | Ia등급 |
| | 북구 | 장등 | 북구 장등동 | 1949 | 22.0 | 176.2 | 7.3 | 5.6 | 3.5 | 2.158 | 0.018 | 3.0 | II등급 |
| | 광산구 | 장수 | 광산구 장수동 | 1945 | 24.0 | 14.0 | 7.2 | 7.2 | 4.7 | 2.073 | 0.038 | 3.4 | III등급 |
| | 광산구 | 수남1 | 광산구 장수동 | 1945 | 23.0 | 16.3 | 6.9 | 7.6 | 5.0 | 2.091 | 0.049 | 3.9 | III등급 |
| | 광산구 | 수남2 | 광산구 장수동 | 1967 | 21.0 | 11.2 | 6.8 | 8.4 | 4.9 | 2.300 | 0.065 | 5.3 | III등급 |
| | 광산구 | 가야 | 광산구 산정동 | 1945 | 40.0 | 116.5 | 6.3 | 8.8 | 5.7 | 0.685 | 0.045 | 3.3 | IV등급 |
| | 광산구 | 산막 | 광산구 등입동 | 1945 | 52.0 | 97.2 | 6.7 | 7.4 | 4.9 | 2.276 | 0.048 | 3.0 | III등급 |
| | 광산구 | 두정 | 광산구 두정동 | 1945 | 46.0 | 160.0 | 6.0 | 9.8 | 6.2 | 0.643 | 0.076 | 5.8 | V등급 |
| | 광산구 | 가정1 | 광산구 두정동 | 1945 | 46.0 | 13.7 | 6.2 | 9.2 | 6.0 | 0.714 | 0.053 | 9.0 | IV등급 |
| | 광산구 | 광산 | 광산구 광산동 | 1945 | 26.0 | 13.4 | 6.2 | 8.8 | 5.3 | 0.651 | 0.113 | 4.2 | IV등급 |
| | 광산구 | 총산 | 광산구 광산동 | 1968 | 21.0 | 5.5 | 6.4 | 7.8 | 5.2 | 0.895 | 0.088 | 2.7 | IV등급 |
| | 광산구 | 칠성 | 광산구 오운동 | 1945 | 20.0 | 46.7 | 5.9 | 18.8 | 7.5 | 0.969 | 0.192 | 9.4 | V등급 |
| | 광산구 | 내산1 | 광산구 삼거리 | 1945 | 20.0 | 46.2 | 6.6 | 6.2 | 2.7 | 0.306 | 0.024 | 5.1 | Ib등급 |
| | 광산구 | 내산2 | 광산구 내산동 | 1973 | 20.0 | 39.1 | 6.8 | 6.6 | 3.7 | 0.523 | 0.027 | 5.6 | II등급 |
| | 광산구 | 삼화 | 광산구 내산동 | 1945 | 20.0 | 52.4 | 6.8 | 9.8 | 6.3 | 1.035 | 0.062 | 10.7 | V등급 |
| | 광산구 | 황산 | 광산구 대산동 | 1945 | 27.0 | 62.9 | 9.4 | 7.0 | 3.8 | 0.934 | 0.034 | 5.7 | II등급 |
| | 광산구 | 본촌 | 광산구 복산동 | 1945 | 21.0 | 6.9 | 7.3 | 7.0 | 3.6 | 0.402 | 0.030 | 6.8 | II등급 |
| 울산 | 울주군 | 큰골 | 울주군 용촌면 대북리 | 1962 | 25.0 | 84.6 | 8.8 | 6.8 | 4.0 | 0.906 | 0.063 | 1.5 | II등급 |
| | 울주군 | 칠조 | 울주군 두동면 만화리 | 1981 | 20.0 | 80.0 | 9.7 | 4.0 | 2.7 | 0.838 | 0.012 | 1.2 | Ib등급 |
| | 울주군 | 뒷골 | 울주군 두동면 구미리 | 1940 | 21.0 | 135.0 | 8.6 | 8.6 | 5.2 | 0.487 | 0.029 | 5.6 | IV등급 |
| | 울주군 | 지곡 | 울주군 상북면 거리 | 1945 | 60.0 | 43.4 | 7.5 | 6.4 | 3.0 | 0.615 | 0.041 | 7.2 | Ib등급 |
| | 울주군 | 장계아(2) | 울주군 삼남면 가천리 | 1968 | 30.0 | 107.3 | 8.1 | 7.0 | 3.9 | 0.919 | 0.037 | 4.0 | II등급 |
| 세종 | 세종시 | 서낭쟁이 | 금남면 원봉리 | 1965 | | 3.5 | 9.6 | 9.6 | 6.3 | 0.726 | 0.073 | 7.2 | V등급 |
| | 세종시 | 밤실 | 장군면 대교리 | 1945 | 21.7 | 13.1 | 8.4 | 6.0 | 3.8 | 1.658 | 0.011 | 0.9 | II등급 |
| | 세종시 | 송성 | 전동면 송성리 | 1988 | | 8.8 | 8.0 | 5.0 | 2.6 | 0.980 | 0.017 | 2.4 | Ib등급 |
| 경기 | 광명시 | 노온사 | 광명시 노온사동 | 1957 | 24.2 | 28.0 | 8.8 | 9.2 | 4.5 | 0.812 | 0.041 | 13.6 | III등급 |
| | 안산시 | 북동 | 안산시 단원구 대부북동 | 1985 | 27.0 | 306.0 | 9.1 | 10.2 | 4.7 | 0.573 | 0.027 | 8.2 | III등급 |
| | 시흥시 | 마전 | 시흥시 거모동 | 1988 | 49.5 | 36.4 | 8.1 | 6.8 | 3.7 | 1.273 | 0.019 | 2.3 | II등급 |
| | 군포시 | 갈치 | 군포시 속달동 | 1983 | 19.0 | 290.0 | 9.0 | 14.0 | 5.7 | 0.729 | 0.076 | 10.8 | IV등급 |
| | 용인시 | 완장2 | 용인시 처인구 남사면 완장리 | 1973 | 21.7 | 78.0 | 7.3 | 5.2 | 3.0 | 0.914 | 0.008 | 1.3 | Ib등급 |
| | 용인시 | 화산 | 용인시 처인구 이동면 화산리 | 1968 | 21.3 | 46.0 | 7.3 | 5.4 | 2.7 | 0.658 | 0.014 | 2.5 | Ib등급 |
| | 용인시 | 학일1 | 용인시 처인구 원삼면 학일리 | 1970 | 51.5 | 76.1 | 8.6 | 6.6 | 3.6 | 1.135 | 0.027 | 8.0 | II등급 |
| | 용인시 | 학일2 | 용인시 처인구 원삼면 학일리 | 1981 | 20.0 | 258.2 | 7.9 | 6.8 | 3.7 | 1.955 | 0.011 | 14.7 | II등급 |
| | 이천시 | 고담 | 이천시 고담동 | 1959 | 35.3 | 143.0 | 6.8 | 8.2 | 5.2 | 0.424 | 0.026 | 9.7 | IV등급 |
| | 이천시 | 대관 | 이천시 부발읍 대관리 | 1957 | 20.0 | 51.0 | 7.1 | 8.6 | 6.1 | 0.854 | 0.047 | 9.3 | V등급 |
| | 이천시 | 서경 | 이천시 모가면 서경리 | 1945 | 36.2 | 122.8 | 7.7 | 11.8 | 8.0 | 0.729 | 0.045 | 11.2 | V등급 |
| | 이천시 | 원두 | 이천시 모가면 원두리 | 1958 | 20.0 | 73.0 | 7.9 | 10.4 | 8.0 | 0.656 | 0.043 | 9.7 | V등급 |
| | 안성시 | 신장 | 안성시 보개면 신장리 | 1949 | 25.0 | 19.0 | 9.6 | 11.2 | 7.0 | 1.304 | 0.040 | 20.0 | V등급 |

| 시도 | 시설 관리자 | 시설명 | 위 치 | 시설제원 | | | 2016년 연평균 수질현황 | | | | | | |
|-----|-------------|---------------|--------|-------|--------------|-----------------------------|----------------|---------------|---------------|---------------|---------------|--------------|----------|
| | | | | 준공년도 | 수혜면적 (ha) | 유효저수량 (천m ³) | pH | COD (mg/L) | TOC (mg/L) | T-N (mg/L) | T-P (mg/L) | SS (mg/L) | 수질 등급 |
| 안성시 | 신안 | 안성시 보개면 신안리 | 1960 | 28.0 | 43.0 | 9.0 | 11.0 | 7.1 | 0.544 | 0.053 | 24.7 | V등급 | |
| | 남풍 | 안성시 보개면 남풍리 | 1977 | 25.0 | 172.0 | 7.7 | 4.0 | 2.5 | 1.829 | 0.008 | 2.0 | Ib등급 | |
| | 동산곡 | 안성시 금광면 신양북리 | 1966 | 22.0 | 40.0 | 9.1 | 10.2 | 6.4 | 1.192 | 0.041 | 14.5 | V등급 | |
| | 인처동 | 안성시 서운면 인리 | 1963 | 23.0 | 31.0 | 8.1 | 5.6 | 3.6 | 2.332 | 0.018 | 12.5 | II등급 | |
| | 양촌 | 안성시 서운면 양촌리 | 1962 | 61.0 | 73.0 | 7.8 | 7.2 | 4.9 | 1.008 | 0.021 | 5.5 | III등급 | |
| | 법전 | 안성시 미양면 법전리 | 1961 | 20.0 | 36.0 | 8.9 | 9.2 | 7.2 | 0.660 | 0.032 | 5.8 | V등급 | |
| | 고지 | 안성시 미양면 고지리 | 1956 | 40.0 | 180.9 | 7.6 | 15.6 | 10.4 | 0.810 | 0.062 | 22.7 | VI등급 | |
| | 갈전 | 안성시 미양면 갈전리 | 1953 | 22.0 | 15.0 | 7.3 | 8.0 | 5.5 | 2.451 | 0.269 | 10.0 | IV등급 | |
| | 동향 | 안성시 양성면 동향리 | 1969 | 23.0 | 142.0 | 7.5 | 6.4 | 4.3 | 1.019 | 0.031 | 6.0 | III등급 | |
| | 추조 | 안성시 양성면 추조리 | 1960 | 38.0 | 51.0 | 8.8 | 9.6 | 6.1 | 0.699 | 0.034 | 7.7 | V등급 | |
| | 도곡 | 안성시 양성면 도곡리 | 1960 | 30.0 | 128.0 | 8.5 | 7.6 | 4.7 | 0.619 | 0.030 | 7.3 | III등급 | |
| | 산정 | 안성시 양성면 산정리 | 1969 | 50.0 | 145.0 | 7.9 | 6.0 | 4.3 | 0.878 | 0.014 | 1.1 | III등급 | |
| | 덕봉 | 안성시 양성면 덕봉리 | 1945 | 20.0 | 83.0 | 7.6 | 5.6 | 3.0 | 0.949 | 0.012 | 1.9 | Ib등급 | |
| | 성은 | 안성시 원곡면 성은리 | 1974 | 20.0 | 42.0 | 8.3 | 5.6 | 3.5 | 1.484 | 0.016 | 6.7 | II등급 | |
| | 덕정 | 안성시 원곡면 덕정리 | 1984 | 25.0 | 101.7 | 9.0 | 14.4 | 8.6 | 0.679 | 0.041 | 17.0 | VI등급 | |
| | 성은2 | 안성시 원곡면 성은2리 | 1994 | | 18.0 | 7.7 | 5.4 | 3.2 | 0.309 | 0.024 | 7.5 | II등급 | |
| | 내가천 | 안성시 원곡면 내가천리 | 1945 | 23.0 | 29.0 | 8.8 | 11.8 | 5.6 | 0.629 | 0.063 | 30.5 | IV등급 | |
| | 산북 | 안성시 일죽면 산북리 | 1961 | 22.0 | 38.0 | 8.6 | 10.6 | 7.2 | 0.786 | 0.040 | 6.6 | V등급 | |
| | 화봉 | 안성시 일죽면 화봉리 | 1971 | 23.0 | 43.0 | 9.8 | 10.8 | 5.7 | 1.651 | 0.024 | 9.5 | IV등급 | |
| | 한평 | 안성시 죽산면 한평리 | 1961 | 34.0 | 65.0 | 8.6 | 8.2 | 5.5 | 1.388 | 0.037 | 10.3 | IV등급 | |
| | 실동 | 안성시 죽산면 실동리 | 1969 | 20.0 | 19.0 | 9.3 | 9.8 | 5.7 | 1.144 | 0.034 | 9.7 | IV등급 | |
| | 가락골 | 안성시 고삼면 가락골리 | 1960 | 20.0 | 18.0 | 7.9 | 9.0 | 6.1 | 0.461 | 0.026 | 6.0 | V등급 | |
| | 대성 | 화성시 화성면 대성리 | 1945 | 0.0 | 171.0 | 8.9 | 11.4 | 6.7 | 0.886 | 0.023 | 6.3 | V등급 | |
| | 진우1 | 광주시 도척면 진우1리 | 1979 | 20.0 | 7.0 | 8.8 | 3.8 | 3.0 | 1.298 | 0.012 | 1.5 | Ib등급 | |
| | 동교 | 포천시 동교동 | 1965 | 20.0 | 127.0 | 7.1 | 5.2 | 2.2 | 1.627 | 0.014 | 3.7 | Ib등급 | |
| | 장암 | 포천시 이동면 장암리 | 1987 | 24.0 | 24.5 | 7.0 | 4.2 | 1.7 | 2.500 | 0.007 | 0.4 | Ia등급 | |
| | 용담 | 포천시 관인면 용담리 | 1945 | 20.0 | 16.0 | 6.8 | 8.4 | 3.4 | 1.630 | 0.024 | 12.2 | II등급 | |
| | 엄나무골 | 여주시 홍천면 엄나무골리 | 1945 | 26.7 | 24.7 | 7.3 | 9.8 | 6.8 | 2.060 | 0.208 | 24.3 | V등급 | |
| | 장풍 | 여주시 대신면 장풍리 | 1945 | 20.0 | 5.0 | 7.4 | 9.2 | 6.1 | 1.842 | 0.186 | 17.0 | V등급 | |
| | 상천 | 가평군 청평면 상천리 | 1970 | | 48.0 | 6.8 | 4.4 | 1.9 | 2.652 | 0.011 | 0.8 | Ia등급 | |
| 도곡 | 양평군 양서면 도곡리 | 1991 | 18.0 | 171.0 | 7.9 | 6.2 | 4.2 | 1.528 | 0.022 | 1.7 | III등급 | | |
| 강원 | 메지울 | 춘천시 동산면 메지울리 | 1945 | 20.0 | 4.0 | 7.0 | 4.8 | 2.9 | 1.391 | 0.018 | 1.6 | Ib등급 | |
| | 추곡 | 춘천시 남면 추곡리 | 1983 | 20.0 | 182.0 | 7.0 | 4.4 | 2.6 | 0.752 | 0.009 | 1.0 | Ib등급 | |
| | 살구동 | 원주시 행구동 | 1945 | 27.7 | 40.0 | 8.0 | 2.6 | 1.2 | 1.882 | 0.011 | 2.4 | Ia등급 | |
| | 삼곡동 | 동해시 삼곡동 | 1977 | 15.0 | 11.1 | 7.1 | 5.8 | 3.2 | 0.356 | 0.013 | 2.3 | II등급 | |
| | 내촌면 | 홍천군 내촌면 물걸리 | 1980 | | 222.3 | 7.1 | 3.8 | 2.3 | 1.376 | 0.024 | 2.3 | Ib등급 | |
| | 청용 | 횡성군 횡성읍 청용리 | 1945 | 69.5 | 104.1 | 9.8 | 30.4 | 14.0 | 2.165 | 0.309 | 65.0 | VI등급 | |
| | 가담리 | 횡성군 횡성읍 가담리 | 1961 | 35.5 | 4.9 | 6.9 | 9.2 | 5.7 | 1.555 | 0.151 | 12.0 | IV등급 | |
| | 화동 | 횡성군 둔내면 화동리 | 1974 | 25.2 | 102.4 | 7.9 | 3.4 | 1.6 | 2.620 | 0.061 | 18.0 | Ia등급 | |
| | 원당리 | 양구군 동면 원당리 | 2010 | 0.0 | 179.5 | 7.2 | 2.6 | 1.5 | 0.917 | 0.010 | 1.9 | Ia등급 | |
| | 어천 | 고성군 간성읍 어천리 | 1979 | 20.0 | 72.0 | 6.8 | 6.4 | 3.2 | 0.191 | 0.017 | 5.3 | II등급 | |
| | 장신 | 고성군 간성읍 장신리 | 1967 | 29.0 | 56.0 | 7.6 | 3.2 | 1.8 | 0.561 | 0.010 | 0.9 | Ia등급 | |
| | 철동 | 고성군 현내면 철동리 | 2005 | 20.0 | 25.0 | 7.3 | 5.6 | 3.7 | 0.203 | 0.015 | 3.6 | II등급 | |
| | 산학리 | 고성군 현내면 산학리 | 1968 | 30.0 | 4.0 | 7.3 | 4.0 | 2.4 | 0.606 | 0.040 | 3.3 | Ib등급 | |
| | 하양혈리 | 양양군 손양면 하양혈리 | 1997 | 37.7 | 93.0 | 7.2 | 3.8 | 2.6 | 0.412 | 0.008 | 0.9 | Ib등급 | |
| | 견불리 | 양양군 현남면 견불리 | 1945 | 27.0 | 26.0 | 7.3 | 3.4 | 2.1 | 0.212 | 0.008 | 1.1 | Ib등급 | |
| 충북 | 남이척산 | 청주시 서원구 남이척산리 | 1986 | 33.0 | 84.9 | 9.1 | 8.2 | 4.2 | 0.782 | 0.019 | 0.0 | III등급 | |
| | 신원리 | 충주시 신원면 신원리 | 1965 | 21.8 | 21.3 | 7.7 | 2.4 | 1.4 | 0.606 | 0.012 | 1.9 | Ia등급 | |
| | 원곡리 | 충주시 엄정면 원곡리 | 1992 | 30.0 | 114.9 | 9.7 | 4.8 | 2.8 | 2.856 | 0.015 | 4.2 | Ib등급 | |
| | 공전리 | 제천시 봉양읍 공전리 | 1999 | 39.0 | 143.0 | 7.9 | 2.0 | 1.0 | 2.464 | 0.027 | 2.8 | Ia등급 | |
| | 상판리 | 보은군 내속리면 상판리 | 2008 | | 168.5 | 8.3 | 3.6 | 2.3 | 0.437 | 0.015 | 20.0 | Ib등급 | |
| | 상중리 | 옥천군 군서면 상중리 | 1992 | 25.0 | 102.0 | 7.5 | 4.6 | 2.8 | 0.323 | 0.017 | 1.9 | Ib등급 | |
| | 오가리 | 괴산군 장연면 오가리 | 1986 | | 167.0 | 8.5 | 4.2 | 2.6 | 1.719 | 0.010 | 2.3 | Ib등급 | |
| | 원풍리 | 괴산군 연풍면 원풍리 | 1992 | 26.2 | 185.0 | 8.0 | 3.6 | 2.3 | 1.801 | 0.009 | 1.9 | V등급 | |
| | 용대리 | 음성군 삼성면 용대리 | 1972 | 20.0 | 101.2 | 8.6 | 11.6 | 7.7 | 2.017 | 0.042 | 11.0 | V등급 | |
| | 오궁리 | 음성군 감곡면 오궁리 | 1940 | 20.0 | 23.7 | 8.9 | 7.8 | 4.9 | 1.305 | 0.020 | 7.3 | III등급 | |
| 충남 | 지산리 | 천안시 목천읍 지산리 | 1976 | | 30.0 | 8.5 | 5.0 | 2.9 | 1.929 | 0.056 | 8.8 | Ib등급 | |
| | 백자리 | 천안시 수신면 백자리 | 1946 | 25.5 | 25.0 | 7.7 | 4.8 | 3.3 | 1.208 | 0.017 | 1.9 | II등급 | |
| | 봉향리 | 천안시 병천면 봉향리 | 1966 | | 17.8 | 8.1 | 4.8 | 2.8 | 0.656 | 0.026 | 3.5 | Ib등급 | |
| | 행암리 | 천안시 동면 행암리 | 1945 | | 50.0 | 9.8 | 18.0 | 7.6 | 1.303 | 0.094 | 22.0 | V등급 | |
| | 덕성리 | 천안시 동면 덕성리 | 1977 | 40.0 | 65.0 | 9.8 | 7.4 | 4.5 | 1.553 | 0.057 | 7.3 | III등급 | |
| | 장승리 | 천안시 동면 장승리 | 1968 | | 30.0 | 7.6 | 8.6 | 5.5 | 2.018 | 0.199 | 11.0 | IV등급 | |
| 수남리 | 천안시 동면 수남리 | 1969 | | 24.0 | 9.8 | 11.6 | 5.5 | 0.743 | 0.049 | 15.7 | IV등급 | | |

2016 농업용수 수질실태 일제조사 보고서

제VI장 부 록

| 시도 | 시설 관리자 | 시설명 | 위 치 | 시설제원 | | | 2016년 연평균 수질현황 | | | | | | |
|-----|--------|-----|----------|------|-----------|------------|----------------|------------|------------|------------|------------|-----------|-------|
| | | | | 준공년도 | 수혜면적 (ha) | 유효저수량 (천m) | pH | COD (mg/L) | TOC (mg/L) | T-N (mg/L) | T-P (mg/L) | SS (mg/L) | 수질 등급 |
| 전안시 | 가좌울 | 천안시 | 입장면 가산리 | 1945 | 40.0 | 55.0 | 10.6 | 14.0 | 7.5 | 1.653 | 0.325 | 16.3 | V등급 |
| 공주시 | 막골 | 공주시 | 오곡동 | 1970 | 24.6 | 4.3 | 8.1 | 6.4 | 3.5 | 2.301 | 0.038 | 4.7 | II등급 |
| 공주시 | 명곡 | 공주시 | 유구읍 명곡리 | 1987 | 25.0 | 42.0 | 7.5 | 7.0 | 5.1 | 1.130 | 0.045 | 1.2 | IV등급 |
| 공주시 | 남월 | 공주시 | 이인면 목동리 | 1969 | 21.9 | 10.9 | 7.4 | 6.4 | 3.6 | 0.239 | 0.030 | 6.3 | II등급 |
| 공주시 | 하대 | 공주시 | 계룡면 하대리 | 1945 | | 9.9 | 7.5 | 3.8 | 2.5 | 0.586 | 0.013 | 3.2 | II등급 |
| 공주시 | 양화 | 공주시 | 계룡면 양화리 | 1975 | 22.0 | 14.9 | 9.8 | 7.2 | 4.5 | 1.422 | 0.019 | 6.3 | III등급 |
| 공주시 | 불장골 | 공주시 | 반포면 송곡리 | 1969 | | 32.7 | 7.6 | 10.0 | 4.3 | 1.296 | 0.053 | 5.7 | III등급 |
| 공주시 | 마암1 | 공주시 | 반포면 마암리 | 1957 | 25.4 | 41.0 | 7.5 | 4.6 | 2.8 | 0.863 | 0.020 | 2.8 | II등급 |
| 공주시 | 방문 | 공주시 | 우성면 방문리 | 1945 | | 19.1 | 8.5 | 4.0 | 2.3 | 0.097 | 0.013 | 1.4 | II등급 |
| 공주시 | 반촌 | 공주시 | 우성면 반촌리 | 1945 | 20.0 | 92.4 | 9.5 | 7.2 | 4.8 | 2.605 | 0.020 | 3.5 | III등급 |
| 공주시 | 신영1 | 공주시 | 사곡면 신영리 | 1968 | 27.5 | 24.8 | 7.9 | 3.4 | 1.7 | 1.065 | 0.013 | 1.3 | II등급 |
| 공주시 | 화월 | 공주시 | 사곡면 화월리 | 1960 | | 41.2 | 7.7 | 5.4 | 3.1 | 0.239 | 0.021 | 4.7 | II등급 |
| 공주시 | 화월 | 공주시 | 사곡면 화월리 | 1984 | 20.0 | 121.6 | 7.6 | 5.4 | 3.0 | 0.237 | 0.008 | 2.5 | II등급 |
| 공주시 | 산소골 | 공주시 | 사곡면 계실리 | 1945 | 21.0 | 32.3 | 8.2 | 3.4 | 2.0 | 0.323 | 0.019 | 2.1 | Ia등급 |
| 공주시 | 대중 | 공주시 | 사곡면 대중리 | 1979 | 20.0 | 55.4 | 7.9 | 4.4 | 2.8 | 1.165 | 0.021 | 3.1 | II등급 |
| 공주시 | 오름실 | 공주시 | 신평면 백룡리 | 1968 | | 19.8 | 7.5 | 3.8 | 2.3 | 0.343 | 0.013 | 0.7 | II등급 |
| 공주시 | 선화 | 공주시 | 신평면 선화리 | 1977 | 20.0 | 2.5 | 7.4 | 3.6 | 2.3 | 1.274 | 0.015 | 1.0 | II등급 |
| 보령시 | 보령2 | 보령시 | 주포면 보령리 | 1945 | 22.0 | 15.0 | 8.4 | 6.0 | 3.5 | 1.051 | 0.031 | 7.7 | II등급 |
| 보령시 | 소성2 | 보령시 | 오천면 소성리 | 1945 | 33.0 | 68.5 | 7.7 | 7.2 | 4.8 | 0.408 | 0.018 | 3.3 | III등급 |
| 보령시 | 영보1 | 보령시 | 오천면 영보리 | 1945 | 36.0 | 32.0 | 8.0 | 9.2 | 6.8 | 0.585 | 0.040 | 4.2 | V등급 |
| 보령시 | 대관1 | 보령시 | 오천면 교성리 | 1945 | 75.0 | 81.7 | 9.7 | 18.4 | 8.1 | 1.185 | 0.094 | 21.5 | VI등급 |
| 보령시 | 응포 | 보령시 | 오천면 교성리 | 1945 | 33.0 | 7.0 | 7.8 | 14.4 | 7.7 | 1.564 | 0.063 | 9.3 | V등급 |
| 보령시 | 대관2 | 보령시 | 오천면 교성리 | 1945 | 20.0 | 1.2 | 8.9 | 8.8 | 5.6 | 0.452 | 0.036 | 2.8 | IV등급 |
| 보령시 | 오포 | 보령시 | 오천면 오포리 | 1945 | 63.0 | 12.5 | 9.6 | 11.0 | 6.7 | 1.174 | 0.104 | 20.0 | V등급 |
| 보령시 | 수청동 | 보령시 | 오천면 오포리 | 1945 | 20.0 | 12.5 | 10.4 | 32.8 | 12.8 | 0.805 | 0.074 | 39.0 | VI등급 |
| 보령시 | 삼시도 | 보령시 | 오천면 삼시도리 | 2009 | | 30.0 | 7.9 | 10.0 | 6.6 | 0.758 | 0.029 | 9.7 | V등급 |
| 보령시 | 학성1 | 보령시 | 천북면 학성리 | 1945 | 26.0 | 25.3 | 8.2 | 6.0 | 4.0 | 0.261 | 0.015 | 2.7 | II등급 |
| 보령시 | 공포 | 보령시 | 천북면 공포리 | 1973 | 47.0 | 93.0 | 7.9 | 9.8 | 6.2 | 0.942 | 0.045 | 13.1 | V등급 |
| 보령시 | 명대 | 보령시 | 청라면 장현리 | 1978 | 20.0 | 17.9 | 7.2 | 2.6 | 1.5 | 1.137 | 0.014 | 2.3 | Ia등급 |
| 보령시 | 옥동1 | 보령시 | 남포면 옥동리 | 1948 | 40.0 | 5.3 | 6.7 | 12.8 | 6.0 | 0.767 | 0.057 | 34.0 | IV등급 |
| 이산시 | 외암 | 이산시 | 송악면 외암리 | 1958 | | 30.0 | 8.1 | 2.4 | 1.5 | 0.455 | 0.013 | 3.2 | Ia등급 |
| 서산시 | 온석 | 서산시 | 석남동 | 1945 | 22.1 | 22.2 | 7.1 | 18.8 | 11.3 | 3.051 | 0.146 | 22.5 | VI등급 |
| 서산시 | 축자계 | 서산시 | 석남동 | 1945 | 35.0 | 128.8 | 6.9 | 45.6 | 19.1 | 3.368 | 0.528 | 130.0 | VI등급 |
| 서산시 | 화곡 | 서산시 | 대산읍 화곡리 | 1945 | 35.0 | 120.5 | 7.1 | 7.4 | 3.4 | 0.943 | 0.048 | 4.8 | II등급 |
| 서산시 | 운산1 | 서산시 | 대산읍 운산리 | 1945 | 54.0 | 30.3 | 7.3 | 9.4 | 6.0 | 0.681 | 0.037 | 1.3 | IV등급 |
| 서산시 | 영탑 | 서산시 | 대산읍 영탑리 | 1972 | 54.0 | 4.2 | 7.5 | 7.2 | 3.1 | 1.660 | 0.350 | 12.7 | II등급 |
| 서산시 | 당울 | 서산시 | 인지면 둔당리 | 1945 | 46.2 | 83.4 | 7.7 | 31.2 | 20.0 | 2.075 | 0.159 | 29.0 | VI등급 |
| 서산시 | 황곡 | 서산시 | 부석면 월계리 | 1957 | 23.0 | 27.8 | 6.9 | 45.6 | 23.4 | 7.428 | 0.461 | 56.0 | VI등급 |
| 서산시 | 토곡 | 서산시 | 부석면 취평리 | 1954 | 38.0 | 37.6 | 9.9 | 18.4 | 7.4 | 2.373 | 0.071 | 20.5 | V등급 |
| 서산시 | 사양골 | 서산시 | 부석면 대두리 | 1945 | 25.0 | 28.7 | 9.3 | 37.6 | 24.4 | 4.416 | 0.215 | 48.0 | VI등급 |
| 서산시 | 봉전 | 서산시 | 부석면 칠전리 | 1945 | 50.0 | 145.3 | 7.6 | 16.8 | 10.6 | 2.459 | 0.242 | 4.9 | VI등급 |
| 서산시 | 서당 | 서산시 | 부석면 강당리 | 1945 | 20.0 | 24.9 | 7.4 | 11.6 | 5.9 | 1.210 | 0.116 | 5.9 | IV등급 |
| 서산시 | 금학 | 서산시 | 팔봉면 금학리 | 1984 | 20.0 | 62.7 | 7.6 | 4.6 | 2.8 | 1.458 | 0.014 | 1.9 | II등급 |
| 서산시 | 덕송 | 서산시 | 팔봉면 덕송리 | 1968 | 25.5 | 32.1 | 7.3 | 11.4 | 7.2 | 4.512 | 0.135 | 7.0 | V등급 |
| 서산시 | 팔중 | 서산시 | 운산면 팔중리 | 1986 | 20.0 | 57.3 | 7.0 | 28.8 | 11.4 | 11.015 | 0.242 | 324.5 | VI등급 |
| 논산시 | 옥골 | 논산시 | 연무읍 마전리 | 1945 | 20.0 | 12.8 | 7.1 | 7.6 | 4.5 | 2.752 | 0.216 | 16.7 | III등급 |
| 논산시 | 죽림 | 논산시 | 연무읍 황화정리 | 1945 | 22.0 | 4.9 | 7.3 | 5.8 | 3.6 | 0.845 | 0.039 | 4.5 | II등급 |
| 논산시 | 월오 | 논산시 | 상월면 월오리 | 1945 | 20.0 | 21.0 | 9.5 | 18.8 | 10.2 | 1.710 | 0.103 | 21.0 | VI등급 |
| 논산시 | 석서 | 논산시 | 양촌면 석서리 | 1976 | 24.0 | 36.5 | 8.4 | 6.2 | 3.4 | 0.331 | 0.027 | 5.4 | II등급 |
| 계룡시 | 맨제 | 계룡시 | 엄사면 향한리 | 1945 | 22.0 | 22.6 | 7.9 | 6.0 | 3.5 | 0.540 | 0.028 | 1.7 | II등급 |
| 당진시 | 동산 | 당진시 | 사기소동 | 1983 | 20.0 | 56.7 | 9.3 | 9.6 | 5.1 | 0.591 | 0.036 | 8.3 | IV등급 |
| 당진시 | 신동 | 당진시 | 대호지면 도이리 | 1945 | 40.0 | 124.9 | 7.7 | 16.4 | 7.0 | 1.296 | 0.194 | 43.0 | V등급 |
| 당진시 | 덕삼 | 당진시 | 정미면 덕삼리 | 1945 | 60.6 | 182.0 | 8.9 | 14.4 | 7.3 | 1.109 | 0.073 | 26.0 | V등급 |
| 당진시 | 원당 | 당진시 | 정미면 수당리 | 1966 | 20.0 | 26.3 | 9.4 | 7.6 | 3.7 | 0.859 | 0.026 | 9.7 | II등급 |
| 당진시 | 신시 | 당진시 | 정미면 신시리 | 1945 | 20.0 | 8.5 | 7.7 | 9.0 | 4.7 | 1.236 | 0.100 | 33.0 | III등급 |
| 당진시 | 삼웅 | 당진시 | 면천면 삼웅리 | 1947 | 20.0 | 75.6 | 7.7 | 5.2 | 2.6 | 0.903 | 0.019 | 5.2 | II등급 |
| 부여군 | 현암 | 부여군 | 구룡면 현암리 | 1945 | 28.7 | 25.8 | 7.4 | 6.8 | 4.4 | 3.711 | 0.047 | 6.3 | III등급 |
| 부여군 | 차동 | 부여군 | 옥산면 내대리 | 1945 | 21.3 | 10.2 | 7.5 | 4.8 | 2.8 | 2.619 | 0.054 | 3.0 | II등급 |
| 부여군 | 세동 | 부여군 | 옥산면 가대리 | 1948 | 22.4 | 47.7 | 8.5 | 4.0 | 2.5 | 0.957 | 0.021 | 1.3 | II등급 |
| 부여군 | 세탑2 | 부여군 | 초촌면 세탑리 | 1988 | 25.0 | 44.0 | 9.9 | 8.4 | 4.7 | 1.011 | 0.030 | 8.0 | III등급 |
| 서천군 | 은곡 | 서천군 | 문산면 은곡리 | 1972 | 35.6 | 45.0 | 7.8 | 5.8 | 2.7 | 2.066 | 0.074 | 6.3 | II등급 |
| 서천군 | 성내 | 서천군 | 비인면 성내리 | 1971 | 34.8 | 45.0 | 7.8 | 3.8 | 2.4 | 0.952 | 0.014 | 2.3 | II등급 |
| 청양군 | 외실 | 청양군 | 운곡면 위라리 | 1956 | 20.0 | 86.0 | 9.3 | 5.2 | 3.6 | 0.302 | 0.013 | 5.2 | II등급 |

| 시도 | 시설 관리자 | 시설명 | 위 치 | 시설제원 | | | 2016년 연평균 수질현황 | | | | | | |
|----|--------|------|-------------|------|-----------|------------|----------------|------------|------------|------------|------------|-----------|-------|
| | | | | 준공년도 | 수혜면적 (ha) | 유효저수량 (천m) | pH | COD (mg/L) | TOC (mg/L) | T-N (mg/L) | T-P (mg/L) | SS (mg/L) | 수질 등급 |
| | 청양군 | 사라동 | 청양군 운곡면 위라리 | 1966 | 21.0 | 50.0 | 8.6 | 5.2 | 3.3 | 1.367 | 0.014 | 4.5 | II등급 |
| | 청양군 | 소주골 | 청양군 운곡면 효계리 | 1987 | 20.0 | 7.2 | 10.4 | 30.4 | 18.5 | 1.294 | 0.078 | 37.0 | VI등급 |
| | 청양군 | 상갑 | 청양군 대치면 상갑리 | 1945 | 31.3 | 18.4 | 8.4 | 4.6 | 2.8 | 0.812 | 0.020 | 11.1 | Ib등급 |
| | 청양군 | 상갑2 | 청양군 대치면 상갑리 | 1987 | 20.0 | 6.1 | 8.6 | 6.6 | 2.7 | 0.206 | 0.011 | 2.7 | Ib등급 |
| | 청양군 | 농소3 | 청양군 대치면 농소리 | 2008 | 32.0 | 143.2 | 7.8 | 4.0 | 2.9 | 0.256 | 0.008 | 2.2 | Ib등급 |
| | 청양군 | 대박 | 청양군 정산면 대박리 | 1972 | 23.0 | 17.6 | 9.1 | 5.4 | 3.6 | 0.271 | 0.015 | 7.0 | II등급 |
| | 청양군 | 후동 | 청양군 정산면 용두리 | 1950 | 25.8 | 5.8 | 7.2 | 8.2 | 6.0 | 0.522 | 0.035 | 5.0 | IV등급 |
| | 청양군 | 무술 | 청양군 목면 본의리 | 1945 | 19.3 | 2.0 | 8.0 | 3.8 | 2.0 | 0.333 | 0.013 | 4.7 | Ia등급 |
| | 청양군 | 가평 | 청양군 목면 대평리 | 1958 | 34.9 | 18.3 | 10.0 | 19.2 | 11.6 | 2.080 | 0.055 | 23.3 | VI등급 |
| | 청양군 | 의직 | 청양군 청남면 내직리 | 1945 | 20.0 | 21.0 | 9.9 | 9.4 | 6.2 | 0.570 | 0.037 | 8.0 | V등급 |
| | 청양군 | 백금 | 청양군 남양면 백금리 | 1984 | 30.0 | 3.0 | 8.0 | 3.2 | 2.0 | 0.687 | 0.014 | 2.2 | Ia등급 |
| | 청양군 | 정자 | 청양군 화성면 산정리 | 1964 | 33.1 | 102.3 | 8.4 | 3.6 | 2.1 | 1.548 | 0.018 | 4.7 | Ib등급 |
| | 청양군 | 작은원골 | 청양군 비봉면 신원리 | 1955 | 20.0 | 9.6 | 7.9 | 4.8 | 2.8 | 0.171 | 0.013 | 3.2 | Ib등급 |
| | 홍성군 | 신흥2 | 홍성군 장곡면 신흥리 | 1981 | 24.0 | 48.6 | 8.7 | 7.2 | 5.2 | 0.911 | 0.018 | 4.7 | IV등급 |
| | 홍성군 | 장곡 | 홍성군 은하면 장곡리 | 1986 | 40.0 | 172.7 | 8.8 | 8.2 | 5.2 | 2.459 | 0.049 | 11.0 | IV등급 |
| | 홍성군 | 중촌 | 홍성군 서부면 이호리 | 1948 | 21.0 | 24.3 | 8.6 | 8.4 | 6.8 | 1.294 | 0.028 | 3.3 | V등급 |
| | 홍성군 | 상황 | 홍성군 서부면 상황리 | 1974 | 23.0 | 18.2 | 9.3 | 15.2 | 8.1 | 0.786 | 0.022 | 14.4 | V등급 |
| | 홍성군 | 어사 | 홍성군 서부면 어사리 | 1955 | 20.0 | 22.8 | 8.4 | 14.4 | 11.1 | 1.806 | 0.062 | 12.5 | VI등급 |
| | 홍성군 | 내동 | 홍성군 서부면 남당리 | 1950 | 25.0 | 9.8 | 8.3 | 8.0 | 7.1 | 1.401 | 0.030 | 4.3 | V등급 |
| | 홍성군 | 신리 | 홍성군 서부면 신리 | 1945 | 35.0 | 10.6 | 8.3 | 9.6 | 7.6 | 1.249 | 0.042 | 5.5 | V등급 |
| | 예산군 | 필곡 | 예산군 대술면 필곡리 | 1985 | 40.0 | 135.7 | 7.2 | 4.0 | 2.5 | 0.778 | 0.015 | 1.1 | Ib등급 |
| | 예산군 | 마전 | 예산군 대술면 마전리 | 2006 | 32.0 | 57.0 | 7.3 | 5.2 | 3.3 | 0.841 | 0.011 | 2.2 | II등급 |
| | 예산군 | 황계 | 예산군 신양면 황계리 | 1977 | 23.0 | 77.2 | 7.4 | 6.6 | 3.8 | 0.291 | 0.019 | 2.3 | II등급 |
| | 예산군 | 한당 | 예산군 신양면 불원리 | 1945 | 68.0 | 21.6 | 7.1 | 10.8 | 6.9 | 0.523 | 0.032 | 6.4 | V등급 |
| | 예산군 | 월송 | 예산군 광시면 월송리 | 1997 | 35.0 | 34.1 | 7.5 | 4.8 | 2.8 | 0.714 | 0.011 | 1.8 | Ib등급 |
| | 예산군 | 신흥 | 예산군 광시면 신흥리 | 1997 | 28.0 | 16.5 | 7.4 | 4.8 | 2.9 | 0.198 | 0.009 | 1.7 | Ib등급 |
| | 예산군 | 낙상 | 예산군 덕산면 낙상리 | 2005 | 22.0 | 94.0 | 7.2 | 5.2 | 2.9 | 1.256 | 0.008 | 2.6 | Ib등급 |
| | 예산군 | 서원 | 예산군 봉산면 봉원리 | 1977 | 25.3 | 160.0 | 7.0 | 3.8 | 2.3 | 1.721 | 0.009 | 1.1 | Ib등급 |
| | 태안군 | 합산 | 태안군 안면읍 승언리 | 1945 | 23.0 | 5.0 | 7.4 | 9.6 | 6.0 | 0.832 | 0.061 | 9.3 | IV등급 |
| | 태안군 | 춘산동 | 태안군 안면읍 중장리 | 1945 | 20.0 | 187.8 | 7.4 | 21.2 | 9.8 | 1.104 | 0.501 | 1,887.5 | IV등급 |
| | 태안군 | 지루지 | 태안군 안면읍 중장리 | 1945 | | 46.6 | 7.2 | 20.4 | 8.3 | 1.381 | 0.425 | 498.0 | VI등급 |
| | 태안군 | 누동 | 태안군 고남면 누동리 | 1995 | 30.0 | 138.0 | 8.2 | 23.6 | 11.2 | 2.010 | 0.149 | 60.0 | VI등급 |
| | 태안군 | 인창 | 태안군 남면 달산리 | 1945 | 23.9 | 44.2 | 7.4 | 9.4 | 7.5 | 0.827 | 0.041 | 2.7 | V등급 |
| | 태안군 | 소근2 | 태안군 소원면 소근리 | 1945 | 24.6 | 59.2 | 7.5 | 8.0 | 5.6 | 0.743 | 0.047 | 6.0 | IV등급 |
| | 태안군 | 반계 | 태안군 원북면 반계리 | 1985 | 44.0 | 37.0 | 8.3 | 9.4 | 5.1 | 1.979 | 0.075 | 8.9 | IV등급 |
| 전북 | 군산시 | 철봉 | 군산시 대야면 산월리 | 1945 | 22.2 | 55.8 | 7.3 | 10.8 | 9.4 | 0.926 | 0.054 | 7.8 | IV등급 |
| | 정읍시 | 어구 | 정읍시 과교동 | 1986 | 23.9 | 84.0 | 6.7 | 3.6 | 2.0 | 1.219 | 0.015 | 2.7 | Ia등급 |
| | 정읍시 | 지금실 | 정읍시 산외면 동곡리 | 1998 | 22.0 | 224.0 | 7.0 | 2.4 | 1.5 | 1.328 | 0.008 | 1.3 | Ia등급 |
| | 정읍시 | 진계 | 정읍시 산외면 상두리 | 1982 | 20.0 | 94.6 | 7.1 | 2.8 | 1.5 | 1.354 | 0.009 | 2.4 | Ia등급 |
| | 남원시 | 봉대 | 남원시 운봉읍 | 1945 | 23.0 | 31.8 | 7.1 | 4.0 | 2.9 | 0.751 | 0.007 | 1.0 | Ib등급 |
| | 남원시 | 행정 | 남원시 운봉읍 행정리 | 1945 | 25.7 | 180.4 | 7.4 | 7.4 | 4.5 | 0.844 | 0.049 | 7.7 | III등급 |
| | 남원시 | 용산 | 남원시 운봉읍 용산리 | 1979 | 25.3 | 122.8 | 7.3 | 3.2 | 2.1 | 1.030 | 0.008 | 0.6 | Ib등급 |
| | 남원시 | 불당 | 남원시 운봉읍 입리 | 2009 | 48.0 | 350.0 | 7.1 | 4.4 | 3.0 | 0.110 | 0.008 | 2.2 | Ib등급 |
| | 남원시 | 용궁2 | 남원시 주천면 용궁리 | 1984 | 20.0 | 105.0 | 7.0 | 3.2 | 1.9 | 0.806 | 0.009 | 1.1 | Ia등급 |
| | 남원시 | 신유암 | 남원시 수지면 유암리 | 2011 | | 195.4 | 9.5 | 10.6 | 6.4 | 0.353 | 0.027 | 18.0 | V등급 |
| | 남원시 | 신촌 | 남원시 송동면 두신리 | 1945 | 20.0 | 84.6 | 7.9 | 7.6 | 5.5 | 0.358 | 0.026 | 2.3 | IV등급 |
| | 남원시 | 세전구 | 남원시 송동면 세전리 | 1945 | 50.0 | 7.8 | 9.8 | 19.2 | 6.8 | 0.574 | 0.055 | 27.3 | V등급 |
| | 남원시 | 제천1 | 남원시 주생면 제천리 | 1945 | 21.0 | 20.4 | 6.6 | 19.2 | 11.8 | 1.284 | 0.248 | 12.3 | VI등급 |
| | 남원시 | 입암신 | 남원시 대강면 입암리 | 2002 | 28.0 | 333.7 | 6.7 | 6.0 | 4.1 | 0.614 | 0.030 | 3.7 | III등급 |
| | 남원시 | 감동 | 남원시 대산면 풍촌리 | 1945 | 29.3 | 31.2 | 7.0 | 2.4 | 1.4 | 0.605 | 0.011 | 0.6 | Ia등급 |
| | 남원시 | 왓길 | 남원시 대산면 길곡리 | 1945 | | 188.4 | 7.0 | 2.2 | 1.2 | 0.616 | 0.009 | 0.6 | Ia등급 |
| | 남원시 | 양가 | 남원시 이백면 양가리 | 1945 | 25.0 | 111.5 | 7.2 | 4.0 | 2.6 | 1.296 | 0.010 | 1.9 | Ib등급 |
| | 남원시 | 봉대신 | 남원시 아영면 봉대리 | 2005 | 37.0 | 139.0 | 7.5 | 4.2 | 2.9 | 0.481 | 0.011 | 3.8 | Ib등급 |
| | 남원시 | 인풍 | 남원시 아영면 인풍리 | 1945 | 26.0 | 59.5 | 6.8 | 7.2 | 4.6 | 2.011 | 0.391 | 7.7 | III등급 |
| | 남원시 | 부동 | 남원시 아영면 일대리 | 1945 | 22.0 | 0.9 | 7.6 | 2.8 | 1.4 | 0.352 | 0.014 | 1.8 | Ia등급 |
| | 남원시 | 부동신 | 남원시 아영면 일대리 | 1999 | 23.0 | 102.6 | 10.0 | 5.2 | 3.5 | 0.773 | 0.067 | 5.3 | II등급 |
| | 김제시 | 연지 | 김제시 용지면 예촌리 | 1945 | 25.0 | 8.7 | 6.7 | 14.4 | 6.9 | 1.449 | 0.209 | 36.3 | V등급 |
| | 김제시 | 반지 | 김제시 용지면 용암리 | 1945 | 38.0 | 67.9 | 6.4 | 21.2 | 10.4 | 2.633 | 0.760 | 38.0 | VI등급 |
| | 김제시 | 부교 | 김제시 용지면 부교리 | 1945 | 25.0 | 10.8 | 6.9 | 19.6 | 9.5 | 3.241 | 0.302 | 35.7 | VI등급 |
| | 김제시 | 마교 | 김제시 용지면 신정리 | 1945 | 49.5 | 97.0 | 9.6 | 16.0 | 9.0 | 1.552 | 0.243 | 15.3 | VI등급 |
| | 김제시 | 내 | 김제시 용지면 신정리 | 1945 | 25.0 | 16.6 | 6.9 | 18.0 | 9.9 | 1.440 | 0.201 | 22.7 | VI등급 |
| | 김제시 | 신기 | 김제시 용지면 장신리 | 1945 | 21.0 | 21.7 | 6.8 | 14.4 | 7.8 | 1.180 | 0.266 | 23.3 | V등급 |
| | 김제시 | 당 | 김제시 청하면 관상리 | 1945 | 20.0 | 78.2 | 6.7 | 14.0 | 7.5 | 1.208 | 0.340 | 11.0 | V등급 |

2016 농업용수 수질실태 일제조사 보고서

제VI장 부 록

| 시도 | 시설 관리자 | 시설명 | 위 치 | 시설제원 | | | 2016년 연평균 수질현황 | | | | | | |
|----|-----------|------|-------------|------|--------------|-----------------------------|----------------|---------------|---------------|---------------|---------------|--------------|----------|
| | | | | 준공년도 | 수혜면적 (ha) | 유효저수량 (천m ³) | pH | COD (mg/L) | TOC (mg/L) | T-N (mg/L) | T-P (mg/L) | SS (mg/L) | 수질 등급 |
| | 김제시 | 호 | 김제시 봉남면 행촌리 | 1945 | 40.0 | 52.4 | 6.7 | 19.2 | 8.5 | 1.839 | 0.399 | 1.6 | VI등급 |
| | 김제시 | 서목 | 김제시 황산면 봉월리 | 1945 | 24.0 | 29.7 | 7.1 | 12.8 | 8.0 | 1.055 | 0.148 | 17.8 | V등급 |
| | 김제시 | 선동 | 김제시 금산면 선동리 | 1945 | 20.0 | 9.5 | 7.2 | 6.2 | 4.0 | 1.632 | 0.037 | 4.1 | II등급 |
| | 김제시 | 밭터 | 김제시 금산면 화율리 | 2005 | 35.0 | 56.9 | 9.0 | 4.0 | 2.4 | 1.480 | 0.017 | 1.9 | II등급 |
| | 완주군 | 오성 | 완주군 소양면 대흥리 | 1997 | 23.0 | 223.7 | 7.2 | 2.8 | 1.2 | 1.338 | 0.012 | 1.8 | Ia등급 |
| | 완주군 | 독촉 | 완주군 고산면 성계리 | 1984 | | 175.8 | 7.0 | 4.4 | 2.5 | 1.191 | 0.014 | 1.7 | Ib등급 |
| | 진안군 | 정곡 | 진안군 진안읍 정곡리 | 1984 | | 129.0 | 7.3 | 3.6 | 2.2 | 2.857 | 0.020 | 12.0 | Ib등급 |
| | 진안군 | 화산 | 진안군 백운면 동창리 | 1945 | | 152.2 | 7.3 | 2.6 | 1.9 | 3.061 | 0.020 | 7.5 | Ia등급 |
| | 진안군 | 분퇴 | 진안군 백운면 남계리 | 1950 | | 23.9 | 7.3 | 3.6 | 2.2 | 2.852 | 0.029 | 9.0 | Ib등급 |
| | 진안군 | 원남 | 진안군 백운면 남계리 | 1948 | | 42.0 | 7.3 | 2.8 | 1.9 | 3.134 | 0.021 | 4.3 | Ia등급 |
| | 진안군 | 운교 | 진안군 백운면 운교리 | 1945 | 45.0 | 162.3 | 10.3 | 2.8 | 2.1 | 2.368 | 0.016 | 5.7 | Ib등급 |
| | 진안군 | 상달 | 진안군 성수면 중길리 | 1985 | | 23.2 | 6.9 | 1.8 | 1.2 | 3.118 | 0.024 | 1.9 | Ia등급 |
| | 진안군 | 울곡 | 진안군 마령면 동촌리 | 1945 | 20.0 | 8.2 | 6.8 | 0.8 | 0.4 | 3.088 | 0.033 | 0.1 | Ia등급 |
| | 진안군 | 비리소골 | 진안군 마령면 동촌리 | 2007 | | 197.0 | 7.1 | 15.6 | 10.6 | 1.853 | 0.060 | 9.8 | VI등급 |
| | 진안군 | 조포 | 진안군 정천면 갈용리 | 1945 | 20.0 | 10.5 | 7.0 | 4.6 | 2.9 | 2.555 | 0.040 | 6.0 | Ib등급 |
| | 진안군 | 은봉 | 진안군 주천면 운봉리 | 1988 | | 128.5 | 7.1 | 2.8 | 2.1 | 2.934 | 0.020 | 4.3 | Ib등급 |
| | 무주군 | 상가 | 무주군 적상면 삼가리 | 1989 | | 199.6 | 7.5 | 3.0 | 2.3 | 2.449 | 0.017 | 3.5 | Ib등급 |
| | 무주군 | 상유 | 무주군 적상면 삼유리 | 1971 | | 102.0 | 7.4 | 2.8 | 2.1 | 3.026 | 0.027 | 7.7 | Ib등급 |
| | 장수군 | 당골 | 장수군 계북면 어전리 | 2008 | 48.0 | 196.0 | 7.5 | 3.2 | 2.6 | 2.998 | 0.033 | 4.0 | Ib등급 |
| | 임실군 | 정월 | 임실군 임실읍 정월리 | 1945 | 32.0 | 28.2 | 6.8 | 4.4 | 2.1 | 0.722 | 0.013 | 3.1 | Ib등급 |
| | 임실군 | 현곡2 | 임실군 임실읍 현곡리 | 1985 | 26.0 | 95.0 | 6.6 | 6.8 | 4.2 | 0.320 | 0.021 | 2.9 | III등급 |
| | 임실군 | 대촌 | 임실군 오수면 대정리 | 1945 | | 21.9 | 6.5 | 14.0 | 7.4 | 0.679 | 0.057 | 15.0 | V등급 |
| | 임실군 | 군평 | 임실군 오수면 군평리 | 1945 | 34.8 | 56.0 | 8.4 | 6.8 | 3.9 | 0.800 | 0.033 | 5.3 | II등급 |
| | 임실군 | 회봉 | 임실군 관촌면 회봉리 | 1968 | 34.4 | 62.3 | 7.9 | 3.2 | 1.3 | 1.428 | 0.017 | 1.3 | Ia등급 |
| | 순창군 | 광암 | 순창군 순창읍 복실리 | 1978 | 40.0 | 66.0 | 9.5 | 8.2 | 5.4 | 0.546 | 0.050 | 11.0 | IV등급 |
| | 순창군 | 백암 | 순창군 팔덕면 서흥리 | 1943 | | 70.0 | 9.5 | 16.0 | 9.1 | 1.382 | 0.101 | 31.3 | VI등급 |
| | 순창군 | 학선 | 순창군 쌍치면 학선리 | 1997 | 20.0 | 200.6 | 8.6 | 5.4 | 2.6 | 1.757 | 0.022 | 4.5 | Ib등급 |
| | 순창군 | 적곡 | 순창군 쌍치면 중곡리 | 1983 | 26.0 | 80.0 | 8.2 | 3.8 | 2.1 | 0.894 | 0.008 | 1.1 | Ib등급 |
| | 순창군 | 통안 | 순창군 구림면 울부리 | 1941 | | 46.0 | 9.3 | 5.6 | 2.3 | 0.374 | 0.015 | 4.6 | Ib등급 |
| | 고창군 | 월산1 | 고창군 고창읍 월산리 | 1979 | 23.3 | 273.8 | 6.9 | 8.8 | 5.6 | 1.169 | 0.077 | 7.0 | IV등급 |
| | 고창군 | 예하 | 고창군 고수면 예지리 | 1945 | 20.0 | 7.0 | 7.2 | 11.8 | 8.8 | 2.721 | 0.141 | 24.0 | VI등급 |
| | 고창군 | 당산 | 고창군 아산면 목동리 | 1945 | 31.0 | 38.5 | 7.2 | 11.4 | 9.1 | 2.483 | 0.117 | 14.3 | VI등급 |
| | 고창군 | 십정 | 고창군 아산면 성산리 | 1945 | 20.4 | 24.8 | 6.9 | 11.0 | 7.2 | 1.730 | 0.118 | 11.0 | V등급 |
| | 고창군 | 탑정 | 고창군 아산면 반암리 | 1945 | 25.3 | 26.4 | 7.0 | 7.0 | 5.0 | 2.644 | 0.049 | 13.3 | III등급 |
| | 고창군 | 여단 | 고창군 무장면 교흥리 | 1945 | 23.5 | 8.0 | 6.8 | 7.8 | 5.1 | 1.174 | 0.046 | 6.7 | IV등급 |
| | 고창군 | 과치 | 고창군 무장면 신촌리 | 1945 | 27.3 | 20.6 | 6.8 | 12.8 | 6.5 | 1.536 | 0.146 | 13.0 | V등급 |
| | 고창군 | 건동 | 고창군 중음면 건동리 | 1969 | 27.0 | 51.8 | 7.2 | 14.4 | 8.5 | 3.142 | 0.134 | 24.0 | VI등급 |
| | 고창군 | 섬포 | 고창군 상하면 용정리 | 1945 | 28.0 | 43.3 | 7.1 | 15.2 | 7.2 | 1.140 | 0.113 | 16.7 | V등급 |
| | 고창군 | 판정 | 고창군 상하면 용정리 | 1947 | 23.0 | 7.5 | 7.1 | 9.6 | 6.6 | 0.937 | 0.107 | 32.3 | V등급 |
| | 고창군 | 생장 | 고창군 상하면 검산리 | 1945 | 20.0 | 30.4 | 7.1 | 9.2 | 6.4 | 0.943 | 0.069 | 17.7 | V등급 |
| | 고창군 | 목동 | 고창군 해리면 금평리 | 1948 | 20.0 | 12.4 | 7.1 | 6.4 | 4.3 | 0.905 | 0.041 | 6.2 | III등급 |
| | 고창군 | 외경 | 고창군 해리면 광승리 | 1949 | 20.0 | 15.3 | 8.3 | 14.0 | 10.1 | 1.783 | 0.252 | 11.0 | VI등급 |
| | 고창군 | 후방 | 고창군 성송면 산수리 | 1949 | 23.0 | 50.6 | 7.4 | 15.2 | 11.0 | 3.002 | 0.105 | 12.0 | VI등급 |
| | 고창군 | 암치 | 고창군 성송면 암치리 | 1945 | 27.4 | 104.0 | 7.6 | 3.2 | 1.8 | 1.692 | 0.013 | 2.7 | Ia등급 |
| | 고창군 | 선동2 | 고창군 성송면 계당리 | 1948 | 26.0 | 31.9 | 9.0 | 4.4 | 2.3 | 0.651 | 0.027 | 46.7 | Ib등급 |
| | 고창군 | 중산 | 고창군 성송면 판정리 | 1947 | 23.0 | 36.9 | 8.0 | 4.4 | 2.5 | 0.857 | 0.032 | 6.8 | Ib등급 |
| | 고창군 | 과치 | 고창군 성송면 과치리 | 1948 | 24.8 | 26.1 | 7.2 | 10.2 | 7.1 | 0.962 | 0.059 | 11.3 | V등급 |
| | 고창군 | 덕절 | 고창군 성송면 낙양리 | 1948 | 27.5 | 3.7 | 7.1 | 10.4 | 8.2 | 0.967 | 0.099 | 12.0 | VI등급 |
| | 고창군 | 울지 | 고창군 대신면 울촌리 | 1945 | 26.3 | 10.7 | 6.8 | 30.4 | 12.2 | 1.327 | 0.135 | 20.7 | VI등급 |
| | 고창군 | 성학 | 고창군 대신면 울촌리 | 1945 | 24.2 | 25.4 | 6.6 | 15.2 | 8.0 | 0.827 | 0.070 | 30.7 | V등급 |
| | 고창군 | 주교 | 고창군 흥덕면 사포리 | 1945 | 21.0 | 15.3 | 6.8 | 15.6 | 9.8 | 1.394 | 0.089 | 26.7 | VI등급 |
| | 고창군 | 학동 | 고창군 성내면 용교리 | 1946 | 29.0 | 99.0 | 9.1 | 8.0 | 5.6 | 0.857 | 0.026 | 6.7 | IV등급 |
| | 고창군 | 월평 | 고창군 신림면 반룡리 | 1945 | 23.0 | 7.8 | 7.5 | 2.6 | 1.5 | 1.383 | 0.012 | 1.1 | Ia등급 |
| | 고창군 | 중산 | 고창군 부안면 검산리 | 1945 | 34.0 | 25.5 | 7.5 | 8.6 | 6.8 | 1.102 | 0.043 | 2.7 | V등급 |
| | 고창군 | 송현 | 고창군 부안면 송현리 | 1965 | 34.0 | 14.3 | 8.0 | 7.4 | 5.4 | 0.662 | 0.023 | 3.2 | IV등급 |
| | 고창군 | 선운 | 고창군 부안면 선운리 | 1969 | 23.0 | 136.2 | 8.3 | 4.6 | 3.2 | 0.870 | 0.017 | 3.7 | II등급 |
| | 고창군 | 가막 | 고창군 부안면 용산리 | 1984 | 24.0 | 46.3 | 7.4 | 4.4 | 2.6 | 0.515 | 0.012 | 7.0 | Ib등급 |
| | 부안군 | 숫 | 부안군 변산면 도청리 | 1969 | 25.0 | 65.0 | 8.9 | 8.2 | 5.7 | 0.788 | 0.046 | 8.7 | IV등급 |
| | 부안군 | 연동 | 부안군 진서면 진서리 | 1959 | 5.0 | 340.0 | 7.6 | 5.4 | 3.6 | 0.401 | 0.014 | 2.9 | II등급 |
| | 부안군 | 은향 | 부안군 줄포면 줄포리 | 1945 | 33.0 | 10.0 | 7.2 | 6.8 | 4.5 | 0.584 | 0.055 | 14.5 | III등급 |
| 전남 | 여수시 | 둔전 | 여수시 돌산읍 평사리 | 1970 | 37.2 | 97.5 | 9.4 | 3.6 | 1.6 | 2.903 | 0.022 | 6.7 | Ia등급 |
| | 여수시 | 풍류 | 여수시 소라면 복산리 | 1945 | 32.4 | 20.2 | 7.5 | 8.8 | 5.1 | 0.729 | 0.052 | 12.0 | IV등급 |
| | 여수시 | 중산 | 여수시 울촌면 가장리 | 1969 | 21.4 | 33.3 | 7.3 | 2.6 | 1.6 | 0.764 | 0.014 | 3.0 | Ia등급 |

| 시도 | 시설 관리자 | 시설명 | 위 치 | 시설제원 | | | 2016년 연평균 수질현황 | | | | | | |
|----|-----------|-----|--------------|------|--------------|-----------------------------|----------------|---------------|---------------|---------------|---------------|--------------|----------|
| | | | | 준공년도 | 수혜면적 (ha) | 유효저수량 (천m ³) | pH | COD (mg/L) | TOC (mg/L) | T-N (mg/L) | T-P (mg/L) | SS (mg/L) | 수질 등급 |
| | 여주시 | 소옥1 | 여주시 화양면 옥적리 | 1948 | 35.4 | 151.8 | 7.2 | 7.2 | 4.5 | 0.666 | 0.028 | 29.0 | III등급 |
| | 여주시 | 마상 | 여주시 화양면 옥적리 | 1969 | 20.0 | 40.0 | 9.4 | 18.8 | 7.8 | 1.064 | 0.122 | 23.3 | V등급 |
| | 순천시 | 유서 | 순천시 승주읍 유흥리 | 1997 | 25.0 | 174.0 | 8.0 | 2.4 | 1.2 | 0.757 | 0.021 | 3.6 | Ia등급 |
| | 순천시 | 삼동 | 순천시 해룡면 상삼리 | 1945 | | 38.0 | 9.1 | 6.8 | 4.3 | 0.880 | 0.031 | 7.0 | III등급 |
| | 순천시 | 선학 | 순천시 해룡면 선학리 | 1962 | 22.5 | 22.6 | 8.7 | 5.6 | 3.2 | 0.565 | 0.037 | 7.2 | II등급 |
| | 나주시 | 투주 | 나주시 안창동 | 1945 | 42.7 | 133.8 | 8.7 | 6.8 | 4.0 | 0.536 | 0.038 | 5.0 | II등급 |
| | 나주시 | 남석 | 나주시 남평읍 남석리 | 1945 | 22.4 | 34.8 | 8.6 | 6.0 | 3.9 | 0.489 | 0.020 | 2.1 | II등급 |
| | 나주시 | 풍림 | 나주시 남평읍 풍림리 | 1984 | 25.0 | 116.0 | 6.8 | 3.4 | 2.3 | 1.166 | 0.051 | 0.6 | II등급 |
| | 나주시 | 정광 | 나주시 남평읍 광촌리 | 1970 | 22.1 | 33.9 | 7.7 | 4.4 | 2.9 | 0.927 | 0.027 | 1.9 | II등급 |
| | 나주시 | 식산 | 나주시 세지면 성산리 | 1945 | 21.7 | 47.7 | 7.2 | 20.0 | 10.4 | 0.960 | 0.148 | 6.0 | VI등급 |
| | 나주시 | 청림 | 나주시 다시면 동당리 | 1944 | 21.8 | 28.6 | 8.3 | 6.6 | 3.8 | 0.403 | 0.047 | 1.8 | II등급 |
| | 나주시 | 신광 | 나주시 다시면 신광리 | 1945 | 33.0 | 53.6 | 8.1 | 4.2 | 2.8 | 0.510 | 0.021 | 2.0 | II등급 |
| | 나주시 | 계로 | 나주시 문평면 계로리 | 1987 | 20.0 | 106.0 | 9.8 | 6.8 | 4.4 | 0.431 | 0.035 | 6.8 | III등급 |
| | 나주시 | 신방 | 나주시 문평면 학교리 | 1952 | 33.0 | 53.6 | 7.8 | 6.4 | 3.6 | 0.326 | 0.029 | 5.0 | II등급 |
| | 나주시 | 동막 | 나주시 문평면 국동리 | 1969 | 20.0 | 47.6 | 8.9 | 3.8 | 2.3 | 0.521 | 0.016 | 3.0 | II등급 |
| | 나주시 | 금안 | 나주시 노안면 금안리 | 1945 | 20.0 | 206.0 | 7.3 | 5.0 | 2.8 | 0.752 | 0.030 | 6.7 | II등급 |
| | 나주시 | 방산 | 나주시 다도면 방산리 | 1997 | 30.0 | 22.8 | 7.3 | 3.8 | 2.5 | 1.183 | 0.037 | 3.3 | II등급 |
| | 나주시 | 행산 | 나주시 다도면 도동리 | 1973 | 26.0 | 90.2 | 7.3 | 5.0 | 2.1 | 1.382 | 0.042 | 6.0 | II등급 |
| | 나주시 | 용곡 | 나주시 봉황면 용곡리 | 1968 | 35.0 | 52.1 | 9.3 | 14.0 | 6.7 | 0.770 | 0.087 | 7.2 | V등급 |
| | 광양시 | 대실 | 광양시 광양읍 죽림리 | 2010 | 31.0 | 17.0 | 8.2 | 2.4 | 1.2 | 0.617 | 0.010 | 2.0 | Ia등급 |
| | 광양시 | 부현 | 광양시 봉강면 부저리 | 1943 | 21.5 | 15.5 | 8.1 | 7.0 | 4.5 | 1.246 | 0.047 | 13.3 | III등급 |
| | 광양시 | 수평 | 광양시 옥곡면 수평리 | 1970 | 23.6 | 25.0 | 8.9 | 4.2 | 2.8 | 1.147 | 0.026 | 12.7 | II등급 |
| | 담양군 | 용운 | 담양군 창평면 용수리 | 1945 | | 128.4 | 7.2 | 3.8 | 2.5 | 0.965 | 0.005 | 1.3 | II등급 |
| | 담양군 | 오강 | 담양군 창평면 오강리 | 1945 | | 58.0 | 7.0 | 3.4 | 2.3 | 1.761 | 0.011 | 0.7 | II등급 |
| | 곡성군 | 쌍구 | 곡성군 옥곡면 구성리 | 2006 | 46.0 | 20.4 | 7.0 | 3.8 | 2.3 | 0.721 | 0.019 | 2.5 | II등급 |
| | 곡성군 | 수산 | 곡성군 삼기면 수산리 | 1998 | 45.0 | 0.0 | 6.9 | 3.4 | 2.0 | 1.271 | 0.028 | 3.4 | Ia등급 |
| | 곡성군 | 염곡 | 곡성군 석곡면 염곡리 | 1996 | 40.0 | 151.2 | 9.3 | 11.8 | 8.2 | 0.792 | 0.054 | 13.0 | VI등급 |
| | 곡성군 | 대곡2 | 곡성군 목사동면 대곡리 | 1979 | 23.0 | 41.9 | 7.4 | 3.2 | 1.8 | 1.205 | 0.033 | 3.3 | Ia등급 |
| | 곡성군 | 죽정 | 곡성군 목사동면 죽정리 | 1999 | 40.0 | 0.0 | 7.3 | 3.8 | 1.9 | 0.945 | 0.022 | 2.4 | Ia등급 |
| | 곡성군 | 신전1 | 곡성군 목사동면 신전리 | 1945 | 21.3 | 52.0 | 9.3 | 14.8 | 8.2 | 0.809 | 0.068 | 20.3 | VI등급 |
| | 곡성군 | 백곡3 | 곡성군 고달면 백곡리 | 1989 | 25.0 | 74.6 | 7.8 | 7.0 | 5.0 | 0.860 | 0.032 | 4.0 | III등급 |
| | 곡성군 | 수월 | 곡성군 고달면 고달리 | 1999 | 48.7 | 0.0 | 7.8 | 8.4 | 5.6 | 0.922 | 0.047 | 8.2 | IV등급 |
| | 곡성군 | 설옥2 | 곡성군 옥곡면 설옥리 | 1974 | 24.0 | 53.3 | 9.8 | 16.4 | 9.9 | 1.113 | 0.090 | 9.0 | VI등급 |
| | 곡성군 | 용두 | 곡성군 겸면 평장리 | 1945 | 24.0 | 42.7 | 8.2 | 14.4 | 6.9 | 0.931 | 0.069 | 18.3 | V등급 |
| | 구례군 | 중기 | 구례군 산동면 수기리 | 1998 | 35.0 | 170.0 | 7.7 | 3.0 | 1.1 | 0.905 | 0.010 | 0.6 | Ia등급 |
| | 구례군 | 현천 | 구례군 산동면 계천리 | 1969 | 30.0 | 30.7 | 7.6 | 3.0 | 1.2 | 1.040 | 0.007 | 0.8 | Ia등급 |
| | 고흥군 | 호천 | 고흥군 고흥읍 호천리 | 1992 | 32.0 | 195.2 | 8.6 | 2.4 | 1.3 | 1.286 | 0.012 | 4.8 | Ia등급 |
| | 고흥군 | 봉서 | 고흥군 도양읍 봉암리 | 1946 | 24.1 | 41.4 | 8.3 | 8.0 | 4.1 | 0.402 | 0.034 | 11.5 | III등급 |
| | 고흥군 | 상림 | 고흥군 풍양면 상림리 | 1945 | 23.7 | 55.1 | 8.5 | 4.6 | 3.1 | 0.240 | 0.015 | 2.5 | II등급 |
| | 고흥군 | 당두2 | 고흥군 풍양면 당두리 | 1969 | 30.0 | 29.0 | 10.0 | 7.2 | 3.6 | 1.146 | 0.028 | 5.7 | II등급 |
| | 고흥군 | 송정2 | 고흥군 풍양면 송정리 | 1979 | 23.0 | 71.5 | 9.5 | 6.8 | 3.5 | 1.624 | 0.035 | 39.0 | II등급 |
| | 고흥군 | 신양 | 고흥군 도덕면 신양리 | 1975 | 136.8 | 109.6 | 8.7 | 14.0 | 7.7 | 1.194 | 0.060 | 20.7 | V등급 |
| | 고흥군 | 대곡 | 고흥군 도덕면 가야리 | 1946 | 30.8 | 49.5 | 7.7 | 8.4 | 6.8 | 1.324 | 0.066 | 5.7 | V등급 |
| | 고흥군 | 원두1 | 고흥군 도덕면 가야리 | 1958 | 20.8 | 31.5 | 9.2 | 16.0 | 8.6 | 0.602 | 0.033 | 36.5 | VI등급 |
| | 고흥군 | 신양 | 고흥군 금산면 신전리 | 1968 | | 167.4 | 8.9 | 37.6 | 20.8 | 2.922 | 0.331 | 60.0 | VI등급 |
| | 고흥군 | 월포하 | 고흥군 금산면 신평리 | 1968 | 25.0 | 40.7 | 7.5 | 4.2 | 2.5 | 0.448 | 0.023 | 11.0 | II등급 |
| | 고흥군 | 이목동 | 고흥군 도화면 가화리 | 1984 | 25.0 | 126.7 | 7.5 | 3.2 | 2.3 | 0.357 | 0.011 | 1.7 | II등급 |
| | 고흥군 | 교촌 | 고흥군 도화면 신흠리 | 1945 | | 92.1 | 10.0 | 5.8 | 2.4 | 0.552 | 0.048 | 11.7 | II등급 |
| | 고흥군 | 신흠 | 고흥군 도화면 신흠리 | 1973 | 26.0 | 63.5 | 7.7 | 2.6 | 1.7 | 0.332 | 0.010 | 1.7 | Ia등급 |
| | 고흥군 | 남성1 | 고흥군 포두면 남성리 | 1968 | 27.6 | 37.8 | 10.0 | 6.0 | 3.0 | 1.762 | 0.021 | 14.3 | II등급 |
| | 고흥군 | 남성2 | 고흥군 포두면 남성리 | 1969 | 20.0 | 50.3 | 9.0 | 6.4 | 3.7 | 1.818 | 0.021 | 8.3 | II등급 |
| | 고흥군 | 우산2 | 고흥군 포두면 옥강리 | 1963 | 34.5 | 143.6 | 7.6 | 9.6 | 5.0 | 0.625 | 0.037 | 11.3 | III등급 |
| | 고흥군 | 세동 | 고흥군 포두면 세동리 | 1945 | 20.0 | 34.2 | 7.5 | 6.2 | 4.3 | 0.719 | 0.027 | 5.7 | III등급 |
| | 고흥군 | 봉덕 | 고흥군 포두면 길두리 | 1967 | 20.0 | 24.5 | 8.9 | 3.6 | 1.8 | 0.179 | 0.015 | 13.0 | Ia등급 |
| | 고흥군 | 외초1 | 고흥군 봉래면 외초리 | 1945 | 20.0 | 11.1 | 9.1 | 4.2 | 2.5 | 1.064 | 0.013 | 3.7 | II등급 |
| | 고흥군 | 신금 | 고흥군 봉래면 신금리 | 1945 | 20.0 | 30.1 | 8.9 | 6.2 | 4.4 | 0.501 | 0.028 | 4.3 | III등급 |
| | 고흥군 | 장남 | 고흥군 점암면 장남리 | 1945 | 34.0 | 74.2 | 7.6 | 4.2 | 2.8 | 0.153 | 0.017 | 4.3 | II등급 |
| | 고흥군 | 신전 | 고흥군 점암면 화계리 | 1945 | 25.0 | 77.2 | 7.6 | 2.8 | 1.4 | 0.345 | 0.021 | 26.3 | Ia등급 |
| | 고흥군 | 당치1 | 고흥군 점암면 화계리 | 1949 | 26.0 | 56.4 | 7.5 | 3.4 | 2.2 | 0.420 | 0.014 | 3.2 | II등급 |
| | 고흥군 | 상촌 | 고흥군 점암면 모릉리 | 1968 | | 179.8 | 7.2 | 4.0 | 2.3 | 0.528 | 0.020 | 8.8 | II등급 |
| | 고흥군 | 상신 | 고흥군 점암면 신안리 | 1968 | 48.0 | 148.0 | 7.2 | 3.4 | 1.9 | 0.340 | 0.012 | 5.5 | Ia등급 |
| | 고흥군 | 여동 | 고흥군 괴역면 호덕리 | 1945 | 20.0 | 42.1 | 9.8 | 6.4 | 3.2 | 1.294 | 0.030 | 7.5 | II등급 |
| | 고흥군 | 가산 | 고흥군 괴역면 석봉리 | 1945 | | 151.3 | 8.3 | 7.8 | 3.9 | 0.832 | 0.080 | 11.7 | II등급 |

2016 농업용수 수질실태 일제조사 보고서

제VI장 부 록

| 시도 | 시설 관리자 | 시설명 | 위 치 | 시설제원 | | 2016년 연평균 수질현황 | | | | | | | |
|----|-----------|-----|-------------|------|--------------|-----------------------------|-----|---------------|---------------|---------------|---------------|--------------|----------|
| | | | | 준공년도 | 수혜면적 (ha) | 유효저수량 (천m ³) | pH | COD (mg/L) | TOC (mg/L) | T-N (mg/L) | T-P (mg/L) | SS (mg/L) | 수질 등급 |
| | 고흥군 | 민등 | 고흥군 과역면 과역리 | 1945 | | 101.0 | 8.8 | 12.8 | 5.5 | 0.975 | 0.089 | 20.5 | IV등급 |
| | 고흥군 | 장담 | 고흥군 남양면 장담리 | 1945 | | 63.0 | 9.5 | 8.0 | 4.6 | 0.955 | 0.061 | 8.5 | III등급 |
| | 고흥군 | 송정 | 고흥군 남양면 장담리 | 1945 | 27.1 | 68.2 | 9.4 | 11.2 | 6.2 | 2.226 | 0.042 | 11.0 | V등급 |
| | 고흥군 | 옥천 | 고흥군 남양면 장담리 | 1945 | 21.1 | 66.3 | 8.9 | 16.0 | 8.5 | 1.828 | 0.091 | 14.8 | V등급 |
| | 고흥군 | 장동 | 고흥군 남양면 신흥리 | 1945 | 20.0 | 51.0 | 8.6 | 14.0 | 8.3 | 1.381 | 0.154 | 16.3 | VI등급 |
| | 고흥군 | 주교2 | 고흥군 남양면 신흥리 | 1968 | 27.1 | 74.4 | 9.4 | 6.2 | 3.1 | 0.531 | 0.021 | 11.0 | II등급 |
| | 고흥군 | 대곡 | 고흥군 남양면 대곡리 | 1945 | | 82.1 | 9.1 | 5.4 | 3.7 | 1.046 | 0.024 | 2.5 | II등급 |
| | 고흥군 | 운교 | 고흥군 남양면 중산리 | 1945 | 23.0 | 59.6 | 8.4 | 4.2 | 2.4 | 1.307 | 0.023 | 4.5 | II등급 |
| | 고흥군 | 아평 | 고흥군 남양면 망주리 | 1945 | 24.0 | 48.8 | 9.7 | 11.0 | 5.8 | 1.424 | 0.042 | 9.7 | IV등급 |
| | 고흥군 | 당곡 | 고흥군 동강면 매곡리 | 1945 | | 74.4 | 7.8 | 4.4 | 1.9 | 0.443 | 0.025 | 13.7 | II등급 |
| | 고흥군 | 매곡 | 고흥군 동강면 매곡리 | 1945 | 36.9 | 187.5 | 8.8 | 2.4 | 1.1 | 1.498 | 0.012 | 1.7 | Ia등급 |
| | 고흥군 | 한천 | 고흥군 동강면 한천리 | 1945 | 28.8 | 146.9 | 9.6 | 5.6 | 3.0 | 2.165 | 0.034 | 10.0 | II등급 |
| | 고흥군 | 개명 | 고흥군 대서면 금마리 | 1945 | | 88.6 | 8.4 | 3.8 | 1.8 | 2.276 | 0.020 | 8.0 | Ia등급 |
| | 고흥군 | 관덕 | 고흥군 두원면 관덕리 | 1945 | 22.1 | 45.8 | 9.1 | 6.6 | 3.0 | 0.239 | 0.009 | 8.7 | II등급 |
| | 고흥군 | 금산 | 고흥군 두원면 대곡리 | 1968 | 25.2 | 34.8 | 8.3 | 7.8 | 5.1 | 0.389 | 0.016 | 5.3 | IV등급 |
| | 고흥군 | 신송 | 고흥군 두원면 신송리 | 1945 | 33.9 | 148.1 | 8.2 | 4.4 | 2.5 | 0.458 | 0.014 | 9.3 | II등급 |
| | 고흥군 | 반송 | 고흥군 두원면 신송리 | 1957 | 20.0 | 47.3 | 8.3 | 3.4 | 2.0 | 0.142 | 0.009 | 3.0 | Ia등급 |
| | 고흥군 | 안양 | 고흥군 두원면 용반리 | 1956 | 23.3 | 108.3 | 8.0 | 7.0 | 4.4 | 0.577 | 0.033 | 9.7 | III등급 |
| | 고흥군 | 금사1 | 고흥군 영남면 금사리 | 1970 | 30.0 | 159.4 | 7.8 | 2.2 | 1.5 | 0.196 | 0.001 | 1.7 | Ia등급 |
| | 고흥군 | 우천 | 고흥군 영남면 우천리 | 1989 | 30.0 | 12.3 | 7.3 | 2.6 | 1.5 | 0.163 | 0.001 | 2.3 | Ia등급 |
| | 보성군 | 평촌 | 보성군 보성읍 폐상리 | 1979 | 32.0 | 123.8 | 7.7 | 2.6 | 1.5 | 0.819 | 0.013 | 1.8 | Ia등급 |
| | 보성군 | 협촌 | 보성군 보성읍 대야리 | 1945 | 59.3 | 43.5 | 7.0 | 11.2 | 5.7 | 1.247 | 0.076 | 5.3 | IV등급 |
| | 보성군 | 죽천 | 보성군 보성읍 용문리 | 1945 | 41.6 | 71.7 | 7.3 | 5.4 | 2.7 | 0.585 | 0.032 | 13.0 | II등급 |
| | 보성군 | 전동 | 보성군 벌교읍 전동리 | 1945 | 21.0 | 19.8 | 7.9 | 3.2 | 1.7 | 1.483 | 0.009 | 3.0 | Ia등급 |
| | 보성군 | 지동 | 보성군 벌교읍 지동리 | 1945 | 31.3 | 33.4 | 7.4 | 8.4 | 5.3 | 0.307 | 0.023 | 3.7 | IV등급 |
| | 보성군 | 마동 | 보성군 벌교읍 마동리 | 1967 | 22.3 | 13.9 | 7.3 | 3.8 | 1.7 | 1.429 | 0.009 | 5.7 | Ia등급 |
| | 보성군 | 연산 | 보성군 벌교읍 연산리 | 1945 | 27.3 | 34.4 | 7.2 | 2.2 | 1.3 | 1.127 | 0.006 | 2.0 | Ia등급 |
| | 보성군 | 양동 | 보성군 벌교읍 회정리 | 1945 | 25.2 | 19.0 | 7.2 | 3.6 | 1.8 | 0.967 | 0.018 | 2.8 | Ia등급 |
| | 보성군 | 대련 | 보성군 노동면 대련리 | 1945 | 37.2 | 27.7 | 7.0 | 6.4 | 3.5 | 0.694 | 0.027 | 10.7 | II등급 |
| | 보성군 | 고치실 | 보성군 노동면 대련리 | 1945 | 24.3 | 4.5 | 6.8 | 10.6 | 7.8 | 1.295 | 0.055 | 11.7 | V등급 |
| | 보성군 | 오동 | 보성군 노동면 용호리 | 1945 | 23.4 | 8.2 | 6.8 | 8.8 | 5.4 | 1.098 | 0.043 | 20.3 | IV등급 |
| | 보성군 | 신의 | 보성군 노동면 거석리 | 1945 | 34.0 | 20.9 | 6.9 | 3.2 | 1.7 | 0.367 | 0.007 | 2.5 | Ia등급 |
| | 보성군 | 우봉 | 보성군 미력면 도개리 | 1945 | | 4.6 | 6.9 | 4.2 | 2.2 | 0.458 | 0.013 | 3.3 | II등급 |
| | 보성군 | 은곡 | 보성군 미력면 미력리 | 1945 | 22.2 | 3.2 | 6.9 | 2.2 | 1.2 | 0.191 | 0.003 | 1.0 | Ia등급 |
| | 보성군 | 상덕 | 보성군 검백면 은덕리 | 1945 | 21.8 | 20.5 | 6.8 | 3.6 | 1.6 | 0.477 | 0.009 | 3.3 | Ia등급 |
| | 보성군 | 상가 | 보성군 검백면 평호리 | 1945 | 30.0 | 7.9 | 9.0 | 6.8 | 3.2 | 0.693 | 0.034 | 8.0 | II등급 |
| | 보성군 | 전 | 보성군 울어면 울어리 | 1961 | 29.7 | 4.8 | 7.1 | 10.0 | 3.1 | 0.896 | 0.022 | 4.5 | II등급 |
| | 보성군 | 대동 | 보성군 울어면 이동리 | 1945 | 29.0 | 22.2 | 7.2 | 4.8 | 3.0 | 1.202 | 0.079 | 3.1 | II등급 |
| | 보성군 | 유신 | 보성군 울어면 유신리 | 1968 | 42.0 | 39.3 | 7.0 | 2.8 | 1.5 | 0.739 | 0.008 | 1.2 | Ia등급 |
| | 보성군 | 장동 | 보성군 울어면 장동리 | 1945 | | 29.1 | 6.8 | 3.6 | 1.4 | 0.589 | 0.029 | 3.7 | Ia등급 |
| | 보성군 | 장동 | 보성군 울어면 장동리 | 1960 | 29.5 | 13.5 | 7.2 | 2.8 | 1.5 | 1.279 | 0.017 | 2.5 | Ia등급 |
| | 보성군 | 내판 | 보성군 복내면 동교리 | 1945 | 23.0 | 10.3 | 7.1 | 5.6 | 2.7 | 1.795 | 0.022 | 3.5 | II등급 |
| | 보성군 | 등교 | 보성군 복내면 동교리 | 1968 | 30.0 | 16.5 | 6.8 | 2.4 | 1.6 | 0.344 | 0.010 | 0.8 | Ia등급 |
| | 보성군 | 용암 | 보성군 문덕면 용암리 | 1945 | 50.0 | 157.7 | 6.9 | 2.8 | 1.2 | 0.868 | 0.012 | 3.7 | Ia등급 |
| | 보성군 | 은림 | 보성군 조성면 은곡리 | 1945 | 27.8 | 27.8 | 8.5 | 3.6 | 1.9 | 2.059 | 0.010 | 2.6 | Ia등급 |
| | 보성군 | 상신 | 보성군 조성면 신월리 | 1989 | 25.0 | 110.0 | 8.0 | 3.0 | 1.6 | 2.256 | 0.019 | 2.3 | Ia등급 |
| | 보성군 | 축내 | 보성군 조성면 축내리 | 1945 | 63.5 | 80.9 | 7.6 | 2.6 | 1.2 | 1.842 | 0.017 | 2.4 | Ia등급 |
| | 보성군 | 전일 | 보성군 회천면 전일리 | 1945 | 32.3 | 22.2 | 7.2 | 4.4 | 2.5 | 1.938 | 0.017 | 3.5 | II등급 |
| | 보성군 | 회령 | 보성군 회천면 회령리 | 1968 | 26.6 | 45.9 | 7.1 | 4.6 | 2.1 | 1.813 | 0.017 | 4.3 | II등급 |
| | 보성군 | 동울 | 보성군 회천면 동울리 | 1999 | | 19.3 | 7.0 | 4.8 | 2.3 | 1.837 | 0.018 | 4.2 | II등급 |
| | 보성군 | 서동 | 보성군 응치면 강산리 | 1965 | 48.1 | 51.8 | 6.9 | 3.6 | 1.6 | 1.568 | 0.015 | 6.2 | Ia등급 |
| | 보성군 | 강산 | 보성군 응치면 강산리 | 1968 | 35.2 | 9.7 | 7.0 | 9.6 | 4.2 | 0.634 | 0.179 | 11.0 | III등급 |
| | 보성군 | 북흥 | 보성군 응치면 대산리 | 1945 | 25.6 | 14.9 | 6.8 | 3.0 | 1.3 | 1.317 | 0.012 | 2.9 | Ia등급 |
| | 보성군 | 용추 | 보성군 응치면 용반리 | 1965 | 43.2 | 15.8 | 6.7 | 3.2 | 1.5 | 0.639 | 0.010 | 1.4 | Ia등급 |
| | 화순군 | 고시 | 화순군 한천면 고시리 | 1970 | | 125.0 | 7.7 | 3.4 | 2.3 | 0.238 | 0.012 | 3.0 | II등급 |
| | 화순군 | 수리 | 화순군 북면 수리 | 1969 | 21.1 | 22.0 | 8.8 | 4.2 | 2.9 | 0.457 | 0.023 | 5.0 | II등급 |
| | 화순군 | 운농 | 화순군 동면 운농리 | 1994 | 20.0 | 27.2 | 7.7 | 1.2 | 1.1 | 0.486 | 0.015 | 1.3 | Ia등급 |
| | 장흥군 | 평화 | 장흥군 장흥읍 평화리 | 1986 | 28.2 | 106.8 | 9.0 | 4.2 | 2.2 | 0.565 | 0.027 | 10.0 | II등급 |
| | 장흥군 | 연산 | 장흥군 장흥읍 연산리 | 1943 | 23.7 | 48.5 | 8.9 | 5.2 | 2.9 | 0.935 | 0.011 | 4.5 | II등급 |
| | 장흥군 | 우북 | 장흥군 장흥읍 우산리 | 1969 | 20.5 | 34.5 | 9.1 | 6.0 | 3.6 | 0.399 | 0.008 | 6.3 | II등급 |
| | 장흥군 | 산정 | 장흥군 대덕읍 연정리 | 1969 | 23.0 | 129.2 | 6.3 | 3.0 | 1.5 | 0.775 | 0.009 | 2.2 | Ia등급 |
| | 장흥군 | 어북 | 장흥군 용산면 어산리 | 1941 | 20.5 | 33.0 | 6.3 | 3.2 | 1.3 | 0.404 | 0.008 | 5.3 | Ia등급 |
| | 장흥군 | 모산 | 장흥군 용산면 운주리 | 1965 | 60.0 | 148.0 | 6.8 | 4.2 | 1.8 | 1.192 | 0.027 | 12.2 | II등급 |

| 시도 | 시설 관리자 | 시설명 | 위 치 | 시설제원 | | | 2016년 연평균 수질현황 | | | | | | |
|----|--------|-----|-------------|------|-----------|------------|----------------|------------|------------|------------|------------|-----------|-------|
| | | | | 준공년도 | 수혜면적 (ha) | 유효저수량 (천m) | pH | COD (mg/L) | TOC (mg/L) | T-N (mg/L) | T-P (mg/L) | SS (mg/L) | 수질 등급 |
| | 장흥군 | 농어두 | 장흥군 용산면 운주리 | 1967 | 20.2 | 239.0 | 6.8 | 6.8 | 4.2 | 0.339 | 0.022 | 4.7 | Ⅲ등급 |
| | 장흥군 | 기산 | 장흥군 안양면 기산리 | 1968 | 26.0 | 18.0 | 6.8 | 5.0 | 2.9 | 0.844 | 0.019 | 3.7 | Ⅱ등급 |
| | 장흥군 | 비동 | 장흥군 안양면 비동리 | 1970 | 27.2 | 46.0 | 6.9 | 3.4 | 1.4 | 0.572 | 0.017 | 7.5 | Ⅱ등급 |
| | 장흥군 | 덕산 | 장흥군 안양면 사촌리 | 1967 | 20.4 | 21.0 | 7.1 | 3.8 | 2.1 | 2.366 | 0.017 | 1.6 | Ⅱ등급 |
| | 장흥군 | 해창 | 장흥군 안양면 해창리 | 1968 | 25.0 | 147.6 | 7.0 | 8.6 | 5.3 | 0.650 | 0.051 | 21.3 | Ⅳ등급 |
| | 장흥군 | 교동 | 장흥군 안양면 해창리 | 1966 | 23.5 | 14.0 | 7.1 | 2.8 | 1.1 | 0.759 | 0.010 | 2.2 | Ⅱ등급 |
| | 장흥군 | 진곡 | 장흥군 장동면 봉동리 | 1972 | 20.2 | 37.0 | 8.1 | 2.8 | 1.2 | 0.319 | 0.007 | 4.8 | Ⅱ등급 |
| | 장흥군 | 양곡 | 장흥군 장동면 조양리 | 1943 | 22.4 | 22.0 | 7.7 | 7.6 | 4.9 | 0.560 | 0.038 | 12.0 | Ⅲ등급 |
| | 장흥군 | 외반 | 장흥군 장동면 반산리 | 1970 | 32.0 | 30.0 | 7.6 | 1.8 | 1.1 | 0.917 | 0.004 | 1.4 | Ⅱ등급 |
| | 장흥군 | 월곡 | 장흥군 장동면 용곡리 | 1969 | 28.2 | 70.0 | 8.3 | 2.4 | 1.1 | 0.667 | 0.013 | 5.0 | Ⅱ등급 |
| | 장흥군 | 여의 | 장흥군 장평면 봉림리 | 1940 | 25.7 | 18.0 | 7.9 | 3.8 | 2.0 | 0.210 | 0.015 | 8.3 | Ⅱ등급 |
| | 장흥군 | 하동 | 장흥군 장평면 청용리 | 1969 | 28.5 | 66.0 | 7.5 | 4.0 | 2.3 | 0.329 | 0.026 | 5.2 | Ⅱ등급 |
| | 장흥군 | 마정 | 장흥군 유치면 신평리 | 2004 | 20.0 | 7.0 | 7.1 | 2.2 | 0.9 | 0.798 | 0.009 | 2.7 | Ⅱ등급 |
| | 장흥군 | 금곡2 | 장흥군 유치면 반월리 | 2010 | 30.0 | 167.0 | 6.9 | 2.2 | 1.0 | 0.380 | 0.009 | 1.3 | Ⅱ등급 |
| | 장흥군 | 영촌 | 장흥군 부산면 유양리 | 1969 | 21.2 | 24.0 | 7.5 | 3.0 | 1.7 | 0.254 | 0.007 | 4.7 | Ⅱ등급 |
| | 장흥군 | 약기 | 장흥군 부산면 호계리 | 1975 | 50.5 | 81.0 | 6.5 | 3.6 | 2.0 | 0.380 | 0.014 | 14.3 | Ⅱ등급 |
| | 장흥군 | 진목대 | 장흥군 회진면 진목리 | 1968 | 30.0 | 25.7 | 6.9 | 9.0 | 5.9 | 0.494 | 0.063 | 3.3 | Ⅳ등급 |
| | 강진군 | 아양 | 강진군 강진읍 입천리 | 1951 | 30.0 | 47.2 | 8.6 | 9.4 | 4.0 | 0.657 | 0.060 | 9.0 | Ⅱ등급 |
| | 강진군 | 송현1 | 강진군 강진읍 송터리 | 1969 | 37.0 | 27.8 | 7.6 | 5.4 | 3.0 | 0.459 | 0.031 | 3.3 | Ⅱ등급 |
| | 강진군 | 송현2 | 강진군 강진읍 송터리 | 1969 | 22.3 | 32.0 | 7.3 | 5.2 | 2.9 | 0.445 | 0.027 | 3.5 | Ⅱ등급 |
| | 강진군 | 보전 | 강진군 강진읍 춘전리 | 1949 | 26.0 | 22.0 | 7.0 | 2.4 | 1.3 | 0.844 | 0.010 | 2.1 | Ⅱ등급 |
| | 강진군 | 부춘 | 강진군 강진읍 춘전리 | 1950 | 20.0 | 18.0 | 6.7 | 2.0 | 1.0 | 0.827 | 0.008 | 2.4 | Ⅱ등급 |
| | 강진군 | 생동 | 강진군 군동면 파산리 | 1953 | 20.0 | 6.7 | 6.9 | 2.6 | 1.0 | 1.005 | 0.014 | 2.0 | Ⅱ등급 |
| | 강진군 | 라천 | 강진군 군동면 라천리 | 1951 | 40.0 | 71.0 | 8.4 | 3.8 | 2.0 | 0.818 | 0.032 | 1.7 | Ⅱ등급 |
| | 강진군 | 묘암 | 강진군 군동면 장산리 | 1969 | 47.0 | 70.6 | 7.6 | 2.0 | 0.8 | 1.479 | 0.009 | 0.5 | Ⅱ등급 |
| | 강진군 | 쌍덕 | 강진군 군동면 쌍덕리 | 1951 | 20.0 | 18.0 | 6.4 | 11.4 | 4.5 | 1.160 | 0.143 | 21.7 | Ⅲ등급 |
| | 강진군 | 동백 | 강진군 칠량면 동백리 | 1958 | 40.0 | 31.8 | 7.5 | 3.8 | 1.8 | 0.850 | 0.027 | 4.7 | Ⅱ등급 |
| | 강진군 | 벽송 | 강진군 칠량면 동백리 | 1968 | 20.0 | 23.0 | 7.2 | 3.4 | 1.5 | 0.833 | 0.057 | 3.5 | Ⅱ등급 |
| | 강진군 | 만북 | 강진군 칠량면 영북리 | 1958 | 40.0 | 46.5 | 6.8 | 4.4 | 1.9 | 0.537 | 0.033 | 16.7 | Ⅱ등급 |
| | 강진군 | 화동 | 강진군 칠량면 홍학리 | 1968 | 25.0 | 23.9 | 6.4 | 3.2 | 1.5 | 0.283 | 0.017 | 3.4 | Ⅱ등급 |
| | 강진군 | 아산 | 강진군 칠량면 장계리 | 1958 | 20.0 | 23.0 | 6.4 | 5.2 | 2.5 | 1.295 | 0.026 | 4.5 | Ⅱ등급 |
| | 강진군 | 장계 | 강진군 칠량면 장계리 | 1969 | 40.0 | 31.1 | 6.4 | 4.4 | 2.6 | 1.395 | 0.037 | 4.3 | Ⅱ등급 |
| | 강진군 | 용문 | 강진군 대구면 용운리 | 1960 | 25.0 | 156.6 | 5.5 | 2.2 | 1.0 | 0.701 | 0.014 | 1.3 | Ⅱ등급 |
| | 강진군 | 민등 | 강진군 대구면 계울리 | 1969 | 30.0 | 31.2 | 6.3 | 6.0 | 3.2 | 0.341 | 0.018 | 7.3 | Ⅱ등급 |
| | 강진군 | 구곡1 | 강진군 대구면 구수리 | 1972 | 27.0 | 10.0 | 6.4 | 4.8 | 2.5 | 0.998 | 0.018 | 6.0 | Ⅱ등급 |
| | 강진군 | 저두 | 강진군 대구면 저두리 | 1969 | 20.0 | 22.1 | 8.4 | 6.4 | 3.9 | 0.524 | 0.027 | 4.3 | Ⅱ등급 |
| | 강진군 | 저두2 | 강진군 대구면 저두리 | 1999 | 31.0 | 193.0 | 7.5 | 6.2 | 2.7 | 0.717 | 0.095 | 21.4 | Ⅱ등급 |
| | 강진군 | 청룡 | 강진군 도암면 덕서리 | 1969 | 20.0 | 16.3 | 6.7 | 2.8 | 1.6 | 0.432 | 0.015 | 2.2 | Ⅱ등급 |
| | 강진군 | 만세2 | 강진군 도암면 덕서리 | 1979 | 21.9 | 17.0 | 6.6 | 2.4 | 1.3 | 0.453 | 0.008 | 1.3 | Ⅱ등급 |
| | 강진군 | 계라 | 강진군 도암면 계라리 | 1972 | 35.0 | 40.2 | 6.6 | 5.6 | 2.3 | 0.593 | 0.029 | 8.8 | Ⅱ등급 |
| | 강진군 | 계산 | 강진군 도암면 계라리 | 1972 | 20.0 | 16.0 | 6.2 | 7.8 | 4.8 | 0.429 | 0.048 | 7.7 | Ⅲ등급 |
| | 강진군 | 영락 | 강진군 도암면 계라리 | 1998 | 30.0 | 189.0 | 6.3 | 2.8 | 1.5 | 0.359 | 0.011 | 1.1 | Ⅱ등급 |
| | 강진군 | 만년 | 강진군 도암면 덕년리 | 1969 | 30.0 | 41.7 | 6.3 | 4.0 | 1.6 | 0.368 | 0.017 | 4.0 | Ⅱ등급 |
| | 강진군 | 신기 | 강진군 도암면 신기리 | 1969 | 20.0 | 13.0 | 6.5 | 7.4 | 4.7 | 1.332 | 0.067 | 7.0 | Ⅲ등급 |
| | 강진군 | 용산 | 강진군 도암면 신기리 | 1970 | 30.0 | 31.0 | 7.3 | 5.2 | 2.9 | 0.377 | 0.025 | 4.9 | Ⅱ등급 |
| | 강진군 | 월하 | 강진군 도암면 석문리 | 1988 | 20.0 | 13.5 | 6.4 | 2.8 | 1.6 | 0.172 | 0.017 | 2.3 | Ⅱ등급 |
| | 강진군 | 수양 | 강진군 신전면 수양리 | 1974 | 20.0 | 18.0 | 6.4 | 2.0 | 1.0 | 0.937 | 0.010 | 1.1 | Ⅱ등급 |
| | 강진군 | 조동계 | 강진군 신전면 영관리 | 1969 | 30.0 | 46.2 | 6.5 | 4.0 | 2.2 | 1.736 | 0.030 | 3.9 | Ⅱ등급 |
| | 강진군 | 어관 | 강진군 신전면 영관리 | 1988 | 23.0 | 115.4 | 6.9 | 7.2 | 4.0 | 2.055 | 0.044 | 5.5 | Ⅱ등급 |
| | 강진군 | 월남 | 강진군 성전면 월남리 | 1964 | 20.0 | 15.8 | 6.6 | 2.0 | 0.9 | 0.511 | 0.015 | 0.3 | Ⅱ등급 |
| | 강진군 | 월하골 | 강진군 성전면 월하리 | 1964 | 37.0 | 14.3 | 6.5 | 2.2 | 1.0 | 0.707 | 0.019 | 2.3 | Ⅱ등급 |
| | 강진군 | 안운 | 강진군 성전면 월하리 | 1968 | 26.0 | 50.7 | 6.5 | 2.2 | 1.1 | 0.653 | 0.010 | 1.4 | Ⅱ등급 |
| | 강진군 | 백화 | 강진군 성전면 월하리 | 1966 | 25.0 | 19.3 | 6.5 | 2.4 | 1.0 | 0.717 | 0.017 | 1.7 | Ⅱ등급 |
| | 강진군 | 성산 | 강진군 성전면 월평리 | 1965 | 22.0 | 11.5 | 6.1 | 3.8 | 2.2 | 0.271 | 0.009 | 1.0 | Ⅱ등급 |
| | 강진군 | 모작골 | 강진군 성전면 영풍리 | 1969 | 20.0 | 3.5 | 5.8 | 3.8 | 2.2 | 0.309 | 0.009 | 1.1 | Ⅱ등급 |
| | 강진군 | 명동 | 강진군 성전면 명산리 | 1967 | 37.0 | 11.0 | 5.8 | 3.8 | 2.3 | 0.180 | 0.010 | 1.3 | Ⅱ등급 |
| | 강진군 | 명산 | 강진군 성전면 명산리 | 1984 | 32.0 | 53.0 | 5.8 | 3.8 | 2.4 | 0.277 | 0.014 | 1.3 | Ⅱ등급 |
| | 강진군 | 수암1 | 강진군 성전면 수양리 | 1969 | 20.0 | 22.5 | 5.8 | 3.6 | 2.4 | 0.352 | 0.018 | 1.1 | Ⅱ등급 |
| | 강진군 | 평화 | 강진군 성전면 송학리 | 1970 | 23.0 | 22.0 | 5.9 | 3.4 | 2.4 | 0.270 | 0.014 | 1.3 | Ⅱ등급 |
| | 강진군 | 송학 | 강진군 성전면 송학리 | 1972 | 20.0 | 18.0 | 5.8 | 3.8 | 2.3 | 0.379 | 0.038 | 6.3 | Ⅱ등급 |
| | 강진군 | 척동 | 강진군 작천면 용상리 | 1945 | 40.0 | 82.0 | 6.1 | 5.0 | 3.1 | 0.335 | 0.031 | 2.9 | Ⅱ등급 |
| | 강진군 | 부외 | 강진군 작천면 내기리 | 1957 | 25.0 | 20.2 | 6.5 | 5.2 | 2.9 | 0.381 | 0.038 | 4.5 | Ⅱ등급 |
| | 강진군 | 토마제 | 강진군 작천면 토마리 | 1969 | 30.0 | 63.4 | 6.9 | 2.8 | 1.6 | 0.381 | 0.014 | 1.6 | Ⅱ등급 |

| 시도 | 시설 관리자 | 시설명 | 위 치 | 시설제원 | | | 2016년 연평균 수질현황 | | | | | | |
|----|--------|-----|-------------|------|-----------|--------------------------|----------------|------------|------------|------------|------------|-----------|-------|
| | | | | 준공년도 | 수혜면적 (ha) | 유효저수량 (천m ³) | pH | COD (mg/L) | TOC (mg/L) | T-N (mg/L) | T-P (mg/L) | SS (mg/L) | 수질 등급 |
| | 강진군 | 부흥 | 강진군 작천면 아흥리 | 1967 | 30.0 | 15.3 | 7.0 | 4.0 | 1.7 | 0.384 | 0.018 | 21 | Ia등급 |
| | 강진군 | 삼당 | 강진군 작천면 삼당리 | 1969 | 30.0 | 34.6 | 6.6 | 1.6 | 0.9 | 0.299 | 0.013 | 20 | Ia등급 |
| | 강진군 | 교동 | 강진군 작천면 평기리 | 1965 | 30.0 | 52.0 | 6.4 | 3.0 | 1.7 | 0.893 | 0.013 | 3.3 | Ia등급 |
| | 강진군 | 갈동 | 강진군 작천면 갈동리 | 1965 | 30.0 | 17.0 | 6.3 | 3.4 | 2.1 | 0.423 | 0.034 | 2.3 | Ib등급 |
| | 강진군 | 학동 | 강진군 작천면 갈동리 | 1984 | 31.0 | 150.0 | 6.5 | 2.6 | 1.8 | 0.262 | 0.019 | 1.1 | Ia등급 |
| | 강진군 | 상림 | 강진군 병영면 상낙리 | 1969 | 40.0 | 25.0 | 7.0 | 6.0 | 3.7 | 0.523 | 0.058 | 5.9 | II등급 |
| | 강진군 | 홍골 | 강진군 병영면 지로리 | 1985 | 59.1 | 401.4 | 6.6 | 3.4 | 2.3 | 0.635 | 0.029 | 1.6 | Ib등급 |
| | 강진군 | 학사 | 강진군 병영면 한학리 | 1945 | 40.0 | 51.0 | 8.3 | 6.2 | 3.8 | 0.653 | 0.058 | 5.2 | II등급 |
| | 강진군 | 삭둔 | 강진군 병영면 삭양리 | 1969 | 20.0 | 28.6 | 6.9 | 4.8 | 3.3 | 0.313 | 0.015 | 3.2 | II등급 |
| | 강진군 | 죽림 | 강진군 옥천면 봉림리 | 1945 | 20.0 | 21.3 | 6.5 | 2.8 | 1.5 | 0.346 | 0.017 | 2.0 | Ia등급 |
| | 강진군 | 화신 | 강진군 옥천면 황막리 | 1962 | 20.0 | 15.1 | 6.2 | 2.2 | 1.3 | 0.112 | 0.008 | 1.2 | Ia등급 |
| | 강진군 | 황곡 | 강진군 옥천면 황막리 | 1969 | 24.0 | 32.0 | 6.4 | 2.8 | 1.9 | 0.397 | 0.026 | 2.4 | Ia등급 |
| | 강진군 | 동적 | 강진군 옥천면 기좌리 | 1945 | 20.0 | 17.0 | 6.4 | 3.8 | 2.3 | 0.178 | 0.021 | 3.3 | Ib등급 |
| | 강진군 | 사동 | 강진군 옥천면 기좌리 | 1997 | 30.0 | 17.5 | 6.4 | 2.6 | 1.6 | 0.332 | 0.009 | 2.7 | Ia등급 |
| | 강진군 | 정동 | 강진군 옥천면 정정리 | 1945 | 20.0 | 24.5 | 6.8 | 11.6 | 5.4 | 0.895 | 0.103 | 14.3 | IV등급 |
| | 강진군 | 영동 | 강진군 마량면 영동리 | 1968 | 40.0 | 26.5 | 6.5 | 5.2 | 2.9 | 0.496 | 0.049 | 4.7 | Ib등급 |
| | 강진군 | 월곡 | 강진군 마량면 월포리 | 1974 | 40.0 | 27.0 | 6.6 | 3.0 | 1.8 | 0.428 | 0.014 | 1.3 | Ia등급 |
| | 강진군 | 수인 | 강진군 마량면 수인리 | 1970 | 26.0 | 45.0 | 6.6 | 4.8 | 2.9 | 0.570 | 0.023 | 5.1 | Ib등급 |
| | 해남군 | 안동2 | 해남군 해남읍 안동리 | 1945 | 22.0 | 55.0 | 8.4 | 7.2 | 3.8 | 0.540 | 0.052 | 18.8 | II등급 |
| | 해남군 | 월교 | 해남군 해남읍 내사리 | 1967 | 23.0 | 84.0 | 7.5 | 3.6 | 2.2 | 0.701 | 0.024 | 2.6 | Ib등급 |
| | 해남군 | 용정 | 해남군 해남읍 용정리 | 1945 | 21.7 | 48.7 | 8.6 | 10.6 | 5.9 | 0.561 | 0.038 | 12.0 | IV등급 |
| | 해남군 | 송정 | 해남군 삼산면 송정리 | 1945 | 20.6 | 20.0 | 7.4 | 11.8 | 7.6 | 0.976 | 0.135 | 9.0 | V등급 |
| | 해남군 | 목신 | 해남군 삼산면 원진리 | 1945 | 24.1 | 22.5 | 9.3 | 7.2 | 3.8 | 3.079 | 0.050 | 8.5 | II등급 |
| | 해남군 | 구산 | 해남군 현산면 구산리 | 1945 | 22.0 | 102.0 | 8.3 | 3.6 | 1.9 | 1.573 | 0.018 | 4.4 | Ia등급 |
| | 해남군 | 원진 | 해남군 현산면 조산리 | 1945 | 24.8 | 41.0 | 7.7 | 8.0 | 5.2 | 1.297 | 0.036 | 7.0 | IV등급 |
| | 해남군 | 조산1 | 해남군 현산면 조산리 | 1945 | 34.2 | 46.0 | 7.2 | 3.2 | 1.9 | 0.363 | 0.011 | 2.7 | Ia등급 |
| | 해남군 | 송촌2 | 해남군 현산면 월송리 | 1945 | 24.0 | 14.9 | 7.0 | 2.8 | 0.8 | 0.713 | 0.016 | 11.3 | Ia등급 |
| | 해남군 | 향교 | 해남군 현산면 월송리 | 1945 | 24.3 | 35.3 | 9.2 | 6.0 | 2.4 | 2.187 | 0.061 | 11.5 | Ib등급 |
| | 해남군 | 마봉2 | 해남군 송지면 마봉리 | 1967 | 21.5 | 44.0 | 7.4 | 4.4 | 2.2 | 1.916 | 0.049 | 9.3 | Ib등급 |
| | 해남군 | 마봉3 | 해남군 송지면 마봉리 | 1968 | 20.0 | 27.0 | 7.3 | 3.8 | 1.9 | 0.859 | 0.022 | 3.7 | Ia등급 |
| | 해남군 | 신흥 | 해남군 송지면 마봉리 | 1968 | 20.0 | 35.0 | 7.0 | 4.0 | 2.0 | 0.694 | 0.023 | 3.2 | Ia등급 |
| | 해남군 | 서정 | 해남군 송지면 서정리 | 1968 | 24.6 | 73.0 | 7.0 | 3.6 | 2.0 | 0.795 | 0.033 | 3.9 | Ia등급 |
| | 해남군 | 서정2 | 해남군 송지면 서정리 | 1998 | 26.0 | 235.1 | 7.1 | 3.8 | 2.1 | 0.391 | 0.028 | 5.2 | Ib등급 |
| | 해남군 | 서흥1 | 해남군 북평면 서흥리 | 1970 | 24.0 | 88.0 | 9.3 | 5.8 | 2.8 | 2.652 | 0.043 | 7.7 | Ib등급 |
| | 해남군 | 북평 | 해남군 북평면 평암리 | 1999 | 23.0 | 158.6 | 7.1 | 8.6 | 5.6 | 1.491 | 0.055 | 4.0 | IV등급 |
| | 해남군 | 차정1 | 해남군 북평면 동해리 | 1945 | 20.0 | 19.0 | 8.6 | 5.6 | 2.3 | 0.787 | 0.031 | 6.7 | Ib등급 |
| | 해남군 | 만수 | 해남군 북일면 만수리 | 1945 | 20.0 | 14.8 | 7.1 | 3.8 | 2.2 | 2.051 | 0.035 | 7.5 | Ib등급 |
| | 해남군 | 신월 | 해남군 북일면 신월리 | 1978 | 172.0 | 140.0 | 6.8 | 7.2 | 3.9 | 0.460 | 0.056 | 7.3 | II등급 |
| | 해남군 | 방산 | 해남군 북일면 방산리 | 1945 | 20.0 | 35.2 | 7.0 | 7.0 | 4.2 | 0.390 | 0.045 | 7.0 | III등급 |
| | 해남군 | 동리 | 해남군 옥천면 대산리 | 1945 | 20.3 | 38.0 | 7.5 | 5.6 | 3.9 | 0.718 | 0.047 | 1.8 | II등급 |
| | 해남군 | 도림 | 해남군 옥천면 용동리 | 1945 | 24.8 | 50.0 | 7.2 | 2.6 | 1.4 | 0.968 | 0.026 | 2.1 | Ia등급 |
| | 해남군 | 장산1 | 해남군 계곡면 법곡리 | 1945 | 20.6 | 32.2 | 8.3 | 4.2 | 2.0 | 0.682 | 0.025 | 4.8 | Ia등급 |
| | 해남군 | 장소 | 해남군 계곡면 장소리 | 1945 | 42.1 | 42.0 | 7.4 | 3.0 | 1.6 | 0.512 | 0.015 | 1.5 | Ia등급 |
| | 해남군 | 만년 | 해남군 계곡면 여수리 | 1945 | 40.0 | 53.0 | 7.4 | 2.6 | 1.5 | 0.554 | 0.011 | 1.6 | Ia등급 |
| | 해남군 | 용전1 | 해남군 마산면 용전리 | 1945 | 28.3 | 46.8 | 7.4 | 6.2 | 3.9 | 0.794 | 0.059 | 9.0 | II등급 |
| | 해남군 | 신기 | 해남군 마산면 용전리 | 1952 | | 50.4 | 6.6 | 3.0 | 1.9 | 0.539 | 0.020 | 9.3 | Ia등급 |
| | 해남군 | 장성1 | 해남군 마산면 상동리 | 1945 | 37.7 | 168.0 | 7.0 | 3.6 | 2.0 | 1.281 | 0.023 | 5.2 | Ia등급 |
| | 해남군 | 교동 | 해남군 황산면 일신리 | 1945 | 21.8 | 13.6 | 6.9 | 10.2 | 5.3 | 0.579 | 0.049 | 9.3 | IV등급 |
| | 해남군 | 일신 | 해남군 황산면 일신리 | 1945 | 29.1 | 67.0 | 7.4 | 9.2 | 5.5 | 0.766 | 0.092 | 16.7 | IV등급 |
| | 해남군 | 연차 | 해남군 황산면 연호리 | 1945 | 47.0 | 94.0 | 7.0 | 5.4 | 3.7 | 1.577 | 0.064 | 6.2 | II등급 |
| | 해남군 | 신계 | 해남군 황산면 우항리 | 1945 | 20.0 | 44.0 | 6.8 | 9.2 | 5.7 | 0.715 | 0.059 | 8.2 | IV등급 |
| | 해남군 | 기정 | 해남군 황산면 남리리 | 1945 | 20.0 | 41.8 | 7.1 | 8.6 | 6.1 | 0.798 | 0.043 | 5.2 | V등급 |
| | 해남군 | 신성1 | 해남군 황산면 관촌리 | 1945 | 23.0 | 37.0 | 6.9 | 10.0 | 5.6 | 1.041 | 0.064 | 8.8 | IV등급 |
| | 해남군 | 옥동2 | 해남군 황산면 옥동리 | 1945 | 25.0 | 42.0 | 7.2 | 10.2 | 7.0 | 0.755 | 0.101 | 6.0 | V등급 |
| | 해남군 | 고당1 | 해남군 문내면 고당리 | 1968 | 20.0 | 28.8 | 10.0 | 22.0 | 9.2 | 1.285 | 0.483 | 34.5 | VI등급 |
| | 해남군 | 수동 | 해남군 화원면 일호리 | 1945 | | 66.0 | 8.0 | 5.6 | 3.8 | 1.451 | 0.097 | 8.7 | II등급 |
| | 해남군 | 송촌 | 해남군 화원면 매월리 | 1968 | 21.3 | 10.8 | 9.2 | 9.0 | 5.8 | 2.016 | 0.376 | 11.7 | IV등급 |
| | 해남군 | 부동 | 해남군 화원면 매월리 | 1969 | 21.0 | 111.0 | 7.3 | 7.6 | 5.1 | 0.675 | 0.025 | 4.0 | IV등급 |
| | 해남군 | 화봉 | 해남군 화원면 화봉리 | 1945 | 23.5 | 17.5 | 9.7 | 9.6 | 5.8 | 0.741 | 0.068 | 9.5 | IV등급 |
| | 영암군 | 학송 | 영암군 영암읍 학송리 | 1968 | 23.0 | 36.8 | 7.6 | 3.0 | 1.6 | 1.328 | 0.025 | 1.3 | Ia등급 |
| | 영암군 | 냉천2 | 영암군 금정면 연보리 | 1969 | 29.8 | 54.4 | 7.5 | 4.2 | 2.8 | 1.566 | 0.039 | 5.1 | Ib등급 |
| | 영암군 | 쌍호 | 영암군 금정면 쌍호리 | 1986 | 30.0 | 141.6 | 9.5 | 7.6 | 4.0 | 0.707 | 0.030 | 12.0 | II등급 |
| | 영암군 | 명동 | 영암군 신북면 명동리 | 1984 | 23.0 | 175.0 | 8.0 | 5.0 | 2.9 | 0.630 | 0.021 | 2.7 | Ib등급 |

| 시도 | 시설 관리자 | 시설명 | 위 치 | 시설제원 | | | 2016년 연평균 수질현황 | | | | | | |
|-----|--------|-------------|------|------|-----------|------------|----------------|------------|------------|------------|------------|-----------|-------|
| | | | | 준공년도 | 수혜면적 (ha) | 유효저수량 (천m) | pH | COD (mg/L) | TOC (mg/L) | T-N (mg/L) | T-P (mg/L) | SS (mg/L) | 수질 등급 |
| 영암군 | 용산 | 영암군 신북면 용산리 | 1996 | 35.0 | 199.5 | 8.4 | 5.8 | 3.8 | 0.382 | 0.027 | 29 | II등급 | |
| 영암군 | 노동 | 영암군 서호면 청용리 | 1966 | 30.0 | 139.9 | 7.5 | 5.6 | 3.4 | 0.843 | 0.021 | 2.8 | II등급 | |
| 영암군 | 매월 | 영암군 학산면 매월리 | 1945 | 28.0 | 110.7 | 7.1 | 6.6 | 4.2 | 1.217 | 0.013 | 4.0 | III등급 | |
| 무안군 | 관동 | 무안군 삼향면 유교리 | 1945 | 22.7 | 30.4 | 7.8 | 7.2 | 4.1 | 1.609 | 0.023 | 8.3 | III등급 | |
| 무안군 | 곽단 | 무안군 삼향면 지산리 | 1951 | 22.3 | 9.9 | 9.9 | 10.6 | 7.3 | 1.666 | 0.105 | 10.7 | V등급 | |
| 무안군 | 월호 | 무안군 삼향면 지산리 | 1967 | 26.4 | 11.6 | 9.6 | 14.4 | 6.5 | 0.985 | 0.055 | 25.3 | V등급 | |
| 무안군 | 죽전 | 무안군 몽탄면 봉명리 | 1969 | 21.3 | 9.3 | 7.9 | 4.6 | 2.9 | 0.771 | 0.011 | 2.7 | II등급 | |
| 무안군 | 귀학 | 무안군 몽탄면 귀학리 | 1969 | 35.0 | 18.5 | 7.5 | 3.8 | 2.5 | 1.040 | 0.024 | 0.8 | II등급 | |
| 무안군 | 각현 | 무안군 몽탄면 대치리 | 1986 | 25.0 | 96.5 | 8.3 | 4.2 | 2.2 | 0.650 | 0.008 | 1.7 | II등급 | |
| 무안군 | 관동 | 무안군 청계면 구로리 | 1945 | 21.3 | 20.7 | 7.5 | 15.2 | 7.8 | 2.353 | 0.161 | 16.5 | V등급 | |
| 무안군 | 병산 | 무안군 현경면 양학리 | 1945 | 22.3 | 65.6 | 7.8 | 9.2 | 6.2 | 0.777 | 0.055 | 5.2 | V등급 | |
| 무안군 | 성계 | 무안군 현경면 현화리 | 1968 | 21.9 | 3.4 | 7.4 | 21.2 | 9.4 | 0.720 | 0.047 | 15.7 | VI등급 | |
| 무안군 | 오류 | 무안군 현경면 오류리 | 1945 | 23.6 | 16.2 | 7.4 | 82.0 | 35.4 | 11.359 | 1.132 | 180.0 | VI등급 | |
| 무안군 | 감동 | 무안군 해제면 양매리 | 1945 | 21.9 | 42.9 | 10.4 | 25.6 | 12.9 | 3.100 | 0.336 | 36.0 | VI등급 | |
| 무안군 | 들계 | 무안군 해제면 양매리 | 1950 | 32.5 | 47.9 | 9.7 | 17.2 | 8.1 | 15.145 | 0.320 | 34.0 | VI등급 | |
| 무안군 | 덕산1 | 무안군 해제면 덕산리 | 1945 | 30.3 | 20.1 | 8.7 | 22.4 | 10.8 | 5.152 | 0.225 | 36.0 | VI등급 | |
| 무안군 | 용흥 | 무안군 해제면 석룡리 | 1975 | 24.2 | 73.7 | 9.5 | 11.0 | 6.7 | 0.000 | 0.000 | 10.0 | V등급 | |
| 무안군 | 신기 | 무안군 운남면 동암리 | 1945 | 22.2 | 46.4 | 7.5 | 11.0 | 9.1 | 0.513 | 0.022 | 6.0 | VI등급 | |
| 함평군 | 자평 | 함평군 함평읍 장교리 | 1945 | 22.0 | 48.0 | 8.5 | 11.4 | 7.6 | 1.574 | 0.050 | 13.0 | V등급 | |
| 함평군 | 대천 | 함평군 함평읍 대덕리 | 1945 | 23.0 | 15.9 | 7.0 | 11.8 | 7.6 | 1.286 | 0.072 | 10.7 | V등급 | |
| 함평군 | 호암 | 함평군 손불면 양재리 | 1968 | 32.0 | 47.6 | 7.4 | 2.6 | 1.4 | 0.432 | 0.009 | 1.8 | Ia등급 | |
| 함평군 | 승선 | 함평군 손불면 북성리 | 1945 | 23.0 | 26.5 | 6.8 | 6.0 | 3.7 | 0.486 | 0.022 | 8.3 | II등급 | |
| 함평군 | 사기 | 함평군 손불면 북성리 | 1968 | 24.0 | 17.2 | 7.0 | 5.2 | 3.1 | 0.516 | 0.012 | 5.5 | II등급 | |
| 함평군 | 북성 | 함평군 손불면 북성리 | 1992 | 25.0 | 165.0 | 7.2 | 6.2 | 3.3 | 1.849 | 0.034 | 10.2 | II등급 | |
| 함평군 | 은곡 | 함평군 손불면 대전리 | 1945 | 24.0 | 44.0 | 7.1 | 5.6 | 3.5 | 1.631 | 0.029 | 3.7 | II등급 | |
| 함평군 | 복암 | 함평군 손불면 동암리 | 1945 | 38.0 | 144.7 | 7.1 | 6.4 | 3.7 | 2.389 | 0.026 | 7.7 | II등급 | |
| 함평군 | 비룡 | 함평군 손불면 궁산리 | 1945 | 27.0 | 181.9 | 7.1 | 7.6 | 4.9 | 1.745 | 0.019 | 4.2 | III등급 | |
| 함평군 | 연화 | 함평군 신평면 함정리 | 1945 | | 82.3 | 7.3 | 7.6 | 4.3 | 3.953 | 0.113 | 31.3 | III등급 | |
| 함평군 | 세동 | 함평군 학교면 곡창리 | 1945 | 28.5 | 26.4 | 8.8 | 11.0 | 6.8 | 1.096 | 0.088 | 22.0 | V등급 | |
| 함평군 | 선암 | 함평군 학교면 죽정리 | 1945 | 40.0 | 62.8 | 7.1 | 6.0 | 3.1 | 0.902 | 0.053 | 22.3 | II등급 | |
| 함평군 | 백호 | 함평군 대동면 백호리 | 1945 | 68.0 | 113.9 | 8.9 | 6.0 | 3.7 | 1.808 | 0.021 | 5.3 | II등급 | |
| 함평군 | 동암 | 함평군 대동면 월송리 | 1968 | 26.0 | 36.3 | 8.3 | 4.2 | 2.7 | 0.472 | 0.009 | 4.3 | II등급 | |
| 함평군 | 향교 | 함평군 대동면 향교리 | 1968 | | 98.7 | 7.9 | 3.6 | 2.2 | 0.506 | 0.014 | 9.5 | II등급 | |
| 함평군 | 연암 | 함평군 대동면 연암리 | 1968 | 20.0 | 37.2 | 7.5 | 5.8 | 2.8 | 0.600 | 0.018 | 5.5 | II등급 | |
| 함평군 | 신평 | 함평군 나산면 신평리 | 1945 | 20.9 | 31.4 | 7.3 | 5.0 | 2.6 | 0.873 | 0.021 | 5.3 | II등급 | |
| 함평군 | 송암 | 함평군 나산면 송암리 | 1945 | 40.8 | 26.8 | 9.3 | 5.6 | 3.0 | 0.622 | 0.024 | 9.0 | II등급 | |
| 함평군 | 대안 | 함평군 나산면 수상리 | 1986 | 20.0 | 127.0 | 8.4 | 4.4 | 2.5 | 0.861 | 0.009 | 2.0 | II등급 | |
| 함평군 | 가정 | 함평군 해보면 광암리 | 1945 | 20.0 | 18.6 | 7.9 | 6.0 | 2.9 | 0.814 | 0.023 | 6.2 | II등급 | |
| 영광군 | 대신 | 영광군 백수읍 대신리 | 1992 | 48.0 | 244.8 | 6.8 | 2.2 | 1.1 | 2.416 | 0.010 | 0.4 | Ia등급 | |
| 영광군 | 구수 | 영광군 백수읍 구수리 | 1978 | 40.0 | 225.2 | 7.1 | 5.0 | 2.3 | 0.632 | 0.010 | 3.8 | II등급 | |
| 영광군 | 복곡 | 영광군 대마면 복평리 | 1960 | 22.6 | 18.0 | 6.8 | 3.4 | 1.6 | 0.853 | 0.006 | 1.4 | Ia등급 | |
| 영광군 | 죽림 | 영광군 묘량면 월암리 | 1969 | 31.2 | 168.0 | 8.3 | 4.0 | 1.8 | 2.883 | 0.072 | 4.8 | Ia등급 | |
| 영광군 | 사동 | 영광군 묘량면 월암리 | 1987 | 20.0 | 89.0 | 7.6 | 8.0 | 5.4 | 2.938 | 0.024 | 4.7 | IV등급 | |
| 영광군 | 연암 | 영광군 묘량면 연암리 | 1984 | 35.0 | 170.0 | 9.1 | 5.6 | 2.7 | 0.667 | 0.009 | 4.8 | II등급 | |
| 영광군 | 압수 | 영광군 불갑면 모악리 | 1946 | 21.0 | 87.6 | 7.9 | 4.2 | 2.1 | 1.395 | 0.008 | 2.0 | II등급 | |
| 영광군 | 봉영 | 영광군 불갑면 우곡리 | 1959 | 20.0 | 41.0 | 8.7 | 7.2 | 3.9 | 1.897 | 0.025 | 4.3 | II등급 | |
| 영광군 | 배계 | 영광군 군남면 남창리 | 1970 | 31.2 | 28.0 | 7.4 | 3.2 | 1.9 | 0.711 | 0.009 | 1.0 | Ia등급 | |
| 영광군 | 남계 | 영광군 염산면 상계리 | 1945 | 23.0 | 61.0 | 7.5 | 5.4 | 3.2 | 1.774 | 0.014 | 4.4 | II등급 | |
| 영광군 | 두우 | 영광군 염산면 두우리 | 1979 | 20.0 | 83.8 | 7.5 | 6.2 | 3.4 | 0.811 | 0.025 | 6.3 | II등급 | |
| 영광군 | 미동1 | 영광군 염산면 옥실리 | 1945 | 31.1 | 153.7 | 9.3 | 21.2 | 8.3 | 0.969 | 0.051 | 26.0 | VI등급 | |
| 영광군 | 지장 | 영광군 법성면 덕흥리 | 1945 | 46.0 | 180.0 | 9.2 | 10.4 | 6.0 | 25.255 | 2.851 | 8.3 | IV등급 | |
| 영광군 | 북평 | 영광군 법성면 월산리 | 1945 | 21.7 | 48.0 | 7.5 | 7.2 | 4.5 | 0.512 | 0.020 | 1.3 | III등급 | |
| 영광군 | 용성 | 영광군 법성면 용성리 | 1960 | 24.3 | 35.2 | 9.4 | 9.8 | 4.7 | 0.870 | 0.041 | 15.0 | III등급 | |
| 장성군 | 덕산 | 장성군 동화면 구룡리 | 1945 | 25.0 | 107.7 | 7.9 | 4.8 | 2.9 | 1.694 | 0.023 | 4.7 | II등급 | |
| 장성군 | 통안 | 장성군 황룡면 통안리 | 1994 | 23.0 | 205.0 | 7.7 | 3.0 | 1.3 | 0.934 | 0.009 | 1.8 | Ia등급 | |
| 장성군 | 외우 | 장성군 황룡면 외우리 | 1968 | 49.0 | 295.4 | 7.6 | 2.4 | 1.0 | 1.018 | 0.006 | 1.3 | Ia등급 | |
| 장성군 | 용전 | 장성군 서삼면 용흥리 | 1945 | 24.0 | 20.9 | 7.6 | 4.0 | 2.4 | 0.862 | 0.011 | 4.5 | II등급 | |
| 장성군 | 내시 | 장성군 북이면 원덕리 | 1945 | 27.0 | 8.0 | 7.4 | 3.8 | 2.2 | 0.872 | 0.013 | 2.8 | II등급 | |
| 장성군 | 원덕 | 장성군 북이면 원덕리 | 1968 | 26.0 | 265.4 | 7.3 | 2.6 | 1.8 | 0.835 | 0.007 | 1.0 | Ia등급 | |
| 장성군 | 수평 | 장성군 북이면 수성리 | 1945 | 22.8 | 124.2 | 8.0 | 6.6 | 4.2 | 0.330 | 0.024 | 2.6 | III등급 | |
| 완도군 | 대야 | 완도군 완도읍 대야리 | 1976 | 35.0 | 62.0 | 6.9 | 1.8 | 0.7 | 0.418 | 0.015 | 2.2 | Ia등급 | |
| 완도군 | 등산 | 완도군 노화읍 등산리 | 1945 | 40.0 | 40.0 | 6.5 | 1.6 | 0.9 | 1.481 | 0.013 | 0.9 | Ia등급 | |
| 완도군 | 양하 | 완도군 노화읍 신양리 | 1945 | 30.0 | 84.0 | 6.7 | 2.0 | 1.2 | 1.803 | 0.018 | 3.1 | Ia등급 | |

2016 농업용수 수질실태 일제조사 보고서

제VI장 부 록

| 시도 | 시설 관리자 | 시설명 | 위 치 | 시설제원 | | | 2016년 연평균 수질현황 | | | | | | |
|----|-----------|------|-----------------|------|--------------|-----------------------------|----------------|---------------|---------------|---------------|---------------|--------------|----------|
| | | | | 준공년도 | 수혜면적 (ha) | 유효저수량 (천m ³) | pH | COD (mg/L) | TOC (mg/L) | T-N (mg/L) | T-P (mg/L) | SS (mg/L) | 수질 등급 |
| | 완도군 | 구목 | 완도군 노회읍 구석리 | 1966 | 25.0 | 38.0 | 6.7 | 2.6 | 1.1 | 1.017 | 0.021 | 5.0 | Ia등급 |
| | 완도군 | 대곡 | 완도군 신지면 대곡리 | 1945 | 25.0 | 37.0 | 6.7 | 2.8 | 1.4 | 2.025 | 0.031 | 3.5 | Ia등급 |
| | 완도군 | 임촌 | 완도군 신지면 신리 | 1957 | 140.0 | 80.0 | 6.7 | 2.6 | 1.3 | 1.181 | 0.020 | 6.1 | Ia등급 |
| | 완도군 | 덕암 | 완도군 고금면 덕암리 | 1945 | 27.0 | 38.0 | 6.9 | 3.2 | 1.8 | 3.107 | 0.034 | 5.8 | Ia등급 |
| | 완도군 | 교성 | 완도군 고금면 가교리 | 1965 | 143.0 | 141.2 | 7.8 | 5.0 | 3.3 | 0.639 | 0.023 | 2.9 | II등급 |
| | 완도군 | 삼산 | 완도군 금당면 육산리 | 1965 | 20.0 | 35.5 | 7.5 | 6.2 | 3.9 | 1.546 | 0.039 | 5.2 | II등급 |
| | 완도군 | 정자 | 완도군 보길면 정자리 | 2006 | 20.0 | 10.0 | 10.1 | 9.8 | 5.6 | 0.695 | 0.039 | 11.0 | IV등급 |
| | 진도군 | 죽전 | 진도군 군내면 녹진리 | 1949 | 20.0 | 68.0 | 8.1 | 8.6 | 5.6 | 0.706 | 0.026 | 4.5 | IV등급 |
| | 진도군 | 대야 | 진도군 군내면 녹진리 | 1969 | 55.0 | 137.5 | 7.8 | 3.4 | 2.2 | 0.853 | 0.006 | 1.3 | Ib등급 |
| | 진도군 | 죽전2 | 진도군 군내면 녹진리 | 1972 | 27.0 | 52.7 | 9.2 | 8.6 | 5.7 | 0.742 | 0.033 | 6.2 | Ib등급 |
| | 진도군 | 죽전3 | 진도군 군내면 녹진리 | 1972 | 30.0 | 42.8 | 8.2 | 6.6 | 4.9 | 0.359 | 0.013 | 3.4 | III등급 |
| | 진도군 | 덕병 | 진도군 군내면 덕병리 | 1969 | 23.0 | 27.9 | 8.3 | 7.6 | 4.3 | 1.562 | 0.044 | 19.7 | III등급 |
| | 진도군 | 연산 | 진도군 군내면 둔전리 | 1945 | 30.0 | 60.4 | 8.3 | 11.8 | 7.8 | 4.376 | 0.058 | 11.0 | V등급 |
| | 진도군 | 신동1 | 진도군 군내면 둔전리 | 1969 | 20.0 | 32.0 | 8.2 | 5.4 | 3.3 | 1.276 | 0.043 | 10.0 | II등급 |
| | 진도군 | 지막2 | 진도군 고군면 지막리 | 1945 | 22.0 | 48.5 | 8.0 | 1.8 | 0.8 | 0.659 | 0.009 | 2.3 | Ia등급 |
| | 진도군 | 옥대 | 진도군 의신면 옥대리 | 1945 | | 81.6 | 7.7 | 4.2 | 1.7 | 0.493 | 0.012 | 2.4 | Ia등급 |
| | 진도군 | 연주 | 진도군 의신면 연주리 | 1970 | 21.0 | 43.5 | 7.4 | 3.8 | 2.6 | 0.597 | 0.013 | 1.8 | Ib등급 |
| | 진도군 | 송곡 | 진도군 임회면 봉상리 | 1945 | 34.0 | 123.8 | 8.6 | 5.8 | 2.5 | 0.586 | 0.012 | 10.0 | Ib등급 |
| | 진도군 | 봉상 | 진도군 임회면 봉상리 | 1999 | 22.0 | 245.0 | 8.5 | 5.8 | 3.5 | 0.530 | 0.025 | 6.7 | II등급 |
| | 진도군 | 정금 | 진도군 임회면 상만리 | 1947 | 25.0 | 46.8 | 8.5 | 4.6 | 2.4 | 1.244 | 0.013 | 5.0 | Ib등급 |
| | 진도군 | 죽림 | 진도군 임회면 죽림리 | 1996 | 31.0 | 137.0 | 9.2 | 4.6 | 2.4 | 0.932 | 0.008 | 3.7 | Ib등급 |
| | 진도군 | 연동 | 진도군 임회면 연동리 | 1945 | 41.0 | 199.4 | 8.1 | 3.2 | 2.0 | 0.683 | 0.014 | 4.0 | Ia등급 |
| | 진도군 | 인지 | 진도군 지산면 인지리 | 1945 | | 56.7 | 10.0 | 10.8 | 5.6 | 2.394 | 0.038 | 21.4 | IV등급 |
| | 진도군 | 인지1 | 진도군 지산면 인지리 | 2002 | 22.1 | 0.0 | 7.3 | 14.0 | 5.9 | 1.785 | 0.075 | 20.7 | IV등급 |
| | 진도군 | 외삼당1 | 진도군 지산면 삼당리 | 1945 | 26.0 | 101.4 | 8.9 | 20.0 | 9.3 | 1.345 | 0.034 | 5.0 | VI등급 |
| | 진도군 | 가치 | 진도군 지산면 가치리 | 1947 | 26.9 | 33.8 | 10.1 | 15.2 | 6.0 | 2.155 | 0.055 | 19.0 | IV등급 |
| | 신안군 | 개머리 | 신안군 지도읍 내양리 | 1945 | 32.0 | 106.9 | 9.0 | 6.0 | 3.9 | 1.468 | 0.031 | 6.3 | II등급 |
| | 신안군 | 점암 | 신안군 지도읍 감정리 | 1968 | 21.3 | 13.8 | 7.7 | 8.4 | 5.2 | 0.732 | 0.044 | 8.7 | IV등급 |
| | 신안군 | 장동1 | 신안군 지도읍 광정리 | 1945 | 22.0 | 42.1 | 7.4 | 8.8 | 5.0 | 1.469 | 0.128 | 7.0 | III등급 |
| | 신안군 | 사동 | 신안군 중도면 대초리 | 1989 | 30.0 | 185.5 | 8.0 | 5.2 | 3.7 | 0.469 | 0.018 | 1.8 | II등급 |
| | 신안군 | 저동 | 신안군 입자면 삼두리 | 1945 | 21.0 | 22.3 | 9.8 | 9.6 | 5.5 | 0.662 | 0.037 | 8.3 | IV등급 |
| | 신안군 | 부동 | 신안군 입자면 삼두리 | 1945 | 25.0 | 32.3 | 8.1 | 4.2 | 2.8 | 0.295 | 0.013 | 4.3 | Ib등급 |
| | 신안군 | 조삼 | 신안군 입자면 이호암리 | 1945 | 20.0 | 21.3 | 7.6 | 7.0 | 5.5 | 0.532 | 0.020 | 3.7 | IV등급 |
| | 신안군 | 유천1 | 신안군 자은면 유천리 | 1968 | 28.0 | 47.0 | 7.6 | 3.8 | 2.5 | 0.201 | 0.011 | 2.8 | Ib등급 |
| | 신안군 | 금포 | 신안군 자은면 유각리 | 1945 | 28.5 | 62.0 | 7.6 | 7.2 | 4.4 | 0.701 | 0.038 | 9.3 | III등급 |
| | 신안군 | 서산 | 신안군 비금면 | 1970 | | 65.4 | 8.1 | 4.6 | 3.0 | 0.692 | 0.015 | 2.3 | Ib등급 |
| | 신안군 | 금천2 | 신안군 비금면 내월리 | 1945 | 24.0 | 31.1 | 10.5 | 10.6 | 4.4 | 0.709 | 0.035 | 25.3 | III등급 |
| | 신안군 | 팽마당 | 신안군 도초면 지남리 | 1945 | 25.0 | 18.4 | 7.8 | 10.0 | 6.5 | 0.498 | 0.045 | 6.0 | V등급 |
| | 신안군 | 어은 | 신안군 하의면 어은리 | 1945 | 20.0 | 27.2 | 7.9 | 5.2 | 3.1 | 0.311 | 0.023 | 4.7 | II등급 |
| | 신안군 | 제2호 | 신안군 하의면 대리 | 1945 | 21.9 | 41.1 | 7.5 | 8.0 | 5.4 | 0.449 | 0.027 | 8.0 | IV등급 |
| | 신안군 | 노은 | 신안군 신의면 하대동리 | 1945 | 22.0 | 20.5 | 7.6 | 7.4 | 4.1 | 0.339 | 0.020 | 6.3 | III등급 |
| | 신안군 | 공수 | 신안군 장산면 공수리 | 1967 | 30.0 | 47.6 | 7.2 | 9.6 | 5.8 | 0.552 | 0.030 | 29.0 | IV등급 |
| | 신안군 | 대우 | 신안군 안좌면 대우리 | 1969 | 21.2 | 37.2 | 8.9 | 6.4 | 4.0 | 1.186 | 0.033 | 6.0 | II등급 |
| | 신안군 | 시서2 | 신안군 안좌면 시서리 | 1977 | 25.0 | 133.0 | 8.0 | 4.6 | 3.1 | 0.554 | 0.015 | 4.0 | II등급 |
| | 신안군 | 도창 | 신안군 압태면 도창리 | 1945 | 75.0 | 76.4 | 7.7 | 5.8 | 3.3 | 0.350 | 0.024 | 8.3 | II등급 |
| | 신안군 | 단고1 | 신안군 압태면 단고리 | 1945 | 25.0 | 37.7 | 7.5 | 6.2 | 3.6 | 0.398 | 0.028 | 4.7 | II등급 |
| | 신안군 | 신석 | 신안군 압태면 신석리 | 1945 | 25.0 | 88.9 | 7.8 | 8.8 | 5.1 | 0.533 | 0.049 | 11.3 | IV등급 |
| | 신안군 | 들장 | 신안군 압해면 북룡리 | 1945 | 20.8 | 73.3 | 7.4 | 9.6 | 6.4 | 0.646 | 0.030 | 4.7 | V등급 |
| | 신안군 | 호래 | 신안군 압해면 북룡리 | 1945 | | 187.8 | 7.3 | 8.8 | 5.9 | 0.833 | 0.061 | 5.0 | IV등급 |
| 경북 | 포항시 | 후동 | 포항시 남구 구룡포읍 후동리 | 1974 | 25.0 | 66.4 | 7.7 | 8.2 | 5.9 | 0.338 | 0.027 | 8.0 | IV등급 |
| | 포항시 | 우북지 | 포항시 남구 연일읍 우북리 | 1992 | 33.0 | 180.0 | 9.0 | 11.8 | 7.5 | 0.902 | 0.042 | 18.0 | V등급 |
| | 포항시 | 금광 | 포항시 남구 동해면 금광리 | 1945 | 34.0 | 14.8 | 8.3 | 10.4 | 7.2 | 0.562 | 0.058 | 21.0 | V등급 |
| | 포항시 | 임중 | 포항시 남구 장기면 임중리 | 1945 | 74.3 | 78.2 | 7.9 | 5.6 | 3.8 | 0.436 | 0.030 | 5.8 | II등급 |
| | 포항시 | 중리골 | 포항시 남구 장기면 산서리 | 1966 | 24.9 | 65.6 | 8.7 | 9.2 | 6.7 | 0.894 | 0.046 | 3.2 | V등급 |
| | 포항시 | 범말 | 포항시 남구 장기면 금오리 | 1945 | 28.2 | 11.1 | 7.2 | 7.6 | 5.3 | 1.179 | 0.179 | 9.3 | IV등급 |
| | 포항시 | 법곡 | 포항시 남구 장기면 죽정리 | 1945 | 26.2 | 7.7 | 8.4 | 23.2 | 12.0 | 0.466 | 0.032 | 9.5 | IV등급 |
| | 포항시 | 초곡 | 포항시 북구 흥해읍 초곡리 | 1992 | 22.0 | 160.0 | 6.9 | 9.8 | 6.0 | 0.539 | 0.069 | 22.0 | IV등급 |
| | 포항시 | 덕성 | 포항시 북구 흥해읍 대련리 | 1955 | 21.0 | 9.7 | 7.0 | 18.4 | 11.0 | 1.127 | 0.095 | 4.3 | VI등급 |
| | 포항시 | 피박곡1 | 포항시 북구 신광면 냉수리 | 1945 | 21.0 | 62.4 | 7.3 | 7.6 | 5.2 | 0.585 | 0.091 | 19.0 | IV등급 |
| | 포항시 | 신광 | 포항시 북구 신광면 냉수리 | 1990 | 25.0 | 135.0 | 7.5 | 10.2 | 6.8 | 0.748 | 0.057 | 5.5 | V등급 |
| | 포항시 | 조해 | 포항시 북구 신광면 흥곡리 | 1945 | 23.0 | 19.0 | 9.0 | 7.6 | 5.5 | 0.355 | 0.021 | 6.3 | IV등급 |
| | 포항시 | 수전 | 포항시 북구 신광면 흥곡리 | 1978 | 20.0 | 0.7 | 9.1 | 7.2 | 5.1 | 0.347 | 0.017 | 4.2 | IV등급 |
| | 포항시 | 안골 | 포항시 북구 신광면 죽성리 | 1969 | 22.0 | 12.2 | 9.4 | 6.8 | 4.6 | 0.293 | 0.019 | 5.8 | III등급 |

| 시도 | 시설 관리자 | 시설명 | 위 치 | 시설제원 | | 2016년 연평균 수질현황 | | | | | | | 수질 등급 |
|-----|-----------|----------------|--------|------|--------------|-----------------------------|------|---------------|---------------|---------------|---------------|--------------|----------|
| | | | | 준공년도 | 수혜면적 (ha) | 유효저수량 (천m ³) | pH | COD (mg/L) | TOC (mg/L) | T-N (mg/L) | T-P (mg/L) | SS (mg/L) | |
| 포항시 | 산해 | 포항시 북구 신광면 상읍리 | | 1945 | 20.0 | 6.4 | 7.3 | 8.6 | 5.5 | 0.517 | 0.049 | 6.0 | IV등급 |
| 포항시 | 유천 | 포항시 북구 청하면 유계리 | | 1966 | 23.7 | 5.2 | 8.9 | 7.8 | 4.3 | 0.371 | 0.023 | 4.0 | III등급 |
| 포항시 | 내청 | 포항시 북구 청하면 청계리 | | 1977 | 39.5 | 26.0 | 7.5 | 8.2 | 6.0 | 0.403 | 0.025 | 5.0 | IV등급 |
| 포항시 | 마사 | 포항시 북구 송라면 조사리 | | 1945 | 20.0 | 7.2 | 9.0 | 7.6 | 5.0 | 0.393 | 0.022 | 3.5 | III등급 |
| 포항시 | 새정 | 포항시 북구 기계면 지가리 | | 1948 | 22.1 | 17.0 | 8.9 | 10.2 | 5.7 | 0.611 | 0.026 | 14.7 | IV등급 |
| 포항시 | 말미평 | 포항시 북구 기계면 봉계리 | | 1945 | 22.0 | 23.1 | 7.4 | 10.0 | 6.8 | 0.406 | 0.035 | 4.2 | V등급 |
| 포항시 | 골안 | 포항시 북구 기계면 고지리 | | 1965 | 22.4 | 7.3 | 8.4 | 8.2 | 5.6 | 0.473 | 0.038 | 7.7 | IV등급 |
| 포항시 | 문성 | 포항시 북구 기계면 문성리 | | 1945 | 45.5 | 11.3 | 7.1 | 7.8 | 5.0 | 0.553 | 0.019 | 2.8 | III등급 |
| 포항시 | 학야 | 포항시 북구 기계면 학야리 | | 1945 | 39.0 | 125.6 | 8.2 | 8.4 | 5.9 | 0.364 | 0.021 | 6.7 | IV등급 |
| 포항시 | 부죽 | 포항시 북구 기계면 성계리 | | 1945 | 29.2 | 8.1 | 7.2 | 16.0 | 11.0 | 0.840 | 0.089 | 6.8 | IV등급 |
| 포항시 | 산태 | 포항시 북구 기계면 성계리 | | 1962 | 32.1 | 9.5 | 7.1 | 6.4 | 4.3 | 0.548 | 0.059 | 16.8 | III등급 |
| 포항시 | 제골1 | 포항시 북구 기계면 인비리 | | 1945 | 21.7 | 12.3 | 7.9 | 6.2 | 3.8 | 0.406 | 0.030 | 4.5 | II등급 |
| 포항시 | 참나무골 | 포항시 북구 죽장면 월평리 | | 1945 | 22.9 | 14.2 | 7.0 | 3.6 | 2.7 | 0.282 | 0.010 | 4.8 | II등급 |
| 포항시 | 무래 | 포항시 북구 기북면 대곡리 | | 1945 | 21.2 | 10.9 | 7.4 | 5.0 | 3.4 | 0.305 | 0.025 | 7.7 | II등급 |
| 포항시 | 점곡 | 포항시 북구 기북면 대곡리 | | 1945 | 25.0 | 102.0 | 7.7 | 8.0 | 5.4 | 0.472 | 0.033 | 7.0 | IV등급 |
| 포항시 | 울산1 | 포항시 북구 기북면 울산리 | | 1945 | 41.0 | 93.5 | 7.7 | 5.2 | 3.8 | 0.473 | 0.017 | 2.5 | II등급 |
| 포항시 | 피막골 | 포항시 북구 기북면 성법리 | | 1945 | 20.0 | 20.5 | 7.0 | 4.0 | 2.9 | 0.497 | 0.015 | 1.9 | II등급 |
| 경주시 | 탁거 | 경주시 시동 | | 1945 | 29.5 | 3.3 | 9.3 | 9.2 | 5.9 | 0.484 | 0.033 | 7.1 | IV등급 |
| 경주시 | 필막 | 경주시 천군동 | | 1948 | 21.4 | 42.6 | 9.2 | 9.4 | 6.6 | 0.740 | 0.062 | 5.8 | V등급 |
| 경주시 | 상염불 | 경주시 울동 | | 1945 | 30.3 | 148.0 | 8.1 | 8.4 | 6.1 | 0.634 | 0.040 | 7.2 | V등급 |
| 경주시 | 하염불 | 경주시 울동 | | 1945 | 40.8 | 119.0 | 7.6 | 10.4 | 7.9 | 0.909 | 0.066 | 6.3 | V등급 |
| 경주시 | 조비곡 | 경주시 감포읍 전동리 | | 1945 | 25.0 | 16.8 | 7.2 | 4.8 | 2.6 | 0.321 | 0.030 | 1.7 | II등급 |
| 경주시 | 오류 | 경주시 감포읍 오류리 | | 1972 | 69.2 | 16.3 | 7.1 | 3.0 | 1.5 | 0.133 | 0.012 | 0.9 | Ia등급 |
| 경주시 | 초당 | 경주시 감포읍 노동리 | | 1961 | 24.0 | 12.0 | 7.7 | 6.6 | 4.1 | 0.330 | 0.036 | 3.0 | III등급 |
| 경주시 | 대동 | 경주시 안강읍 대동리 | | 1945 | 28.0 | 89.4 | 8.0 | 9.8 | 6.3 | 1.101 | 0.049 | 9.0 | V등급 |
| 경주시 | 호통 | 경주시 안강읍 옥산리 | | 1945 | 29.0 | 2.1 | 7.3 | 10.4 | 8.1 | 0.629 | 0.042 | 4.3 | VI등급 |
| 경주시 | 내평 | 경주시 안강읍 하곡리 | | 1945 | 35.0 | 14.4 | 7.3 | 7.0 | 4.9 | 1.076 | 0.077 | 3.6 | III등급 |
| 경주시 | 지경 | 경주시 안강읍 하곡리 | | 1981 | 40.0 | 9.5 | 7.4 | 5.4 | 3.5 | 1.335 | 0.050 | 8.0 | II등급 |
| 경주시 | 사곡 | 경주시 안강읍 강교리 | | 1945 | 20.0 | 94.0 | 7.8 | 5.0 | 3.2 | 1.414 | 0.028 | 2.0 | II등급 |
| 경주시 | 점곡 | 경주시 안강읍 강교리 | | 1966 | 31.0 | 1.4 | 7.6 | 10.0 | 7.6 | 0.691 | 0.034 | 3.5 | V등급 |
| 경주시 | 사박 | 경주시 안강읍 강교리 | | 1966 | 25.4 | 26.7 | 7.3 | 7.6 | 5.4 | 1.360 | 0.030 | 1.1 | IV등급 |
| 경주시 | 청령 | 경주시 안강읍 청령리 | | 1965 | 26.0 | 31.1 | 7.1 | 3.2 | 2.0 | 0.339 | 0.023 | 1.1 | Ia등급 |
| 경주시 | 하후곡 | 경주시 건천읍 화천리 | | 1965 | 60.7 | 19.8 | 7.3 | 10.6 | 8.0 | 1.220 | 0.048 | 4.4 | V등급 |
| 경주시 | 산막 | 경주시 건천읍 모량리 | | 1945 | 26.0 | 54.1 | 7.4 | 5.4 | 3.5 | 0.459 | 0.027 | 2.0 | II등급 |
| 경주시 | 냉천 | 경주시 외동읍 냉천리 | | 1945 | | 17.8 | 10.3 | 8.8 | 6.3 | 1.638 | 0.079 | 5.4 | V등급 |
| 경주시 | 내방 | 경주시 외동읍 냉천리 | | 1945 | | 76.9 | 7.2 | 8.0 | 5.0 | 1.020 | 0.047 | 8.7 | III등급 |
| 경주시 | 토상 | 경주시 외동읍 제내리 | | 1945 | 126.0 | 132.6 | 8.5 | 4.4 | 2.9 | 1.189 | 0.027 | 2.1 | II등급 |
| 경주시 | 사일 | 경주시 외동읍 제내리 | | 1945 | 25.0 | 15.3 | 7.4 | 4.0 | 2.2 | 1.017 | 0.020 | 1.9 | II등급 |
| 경주시 | 순지 | 경주시 외동읍 북도리 | | 1945 | 35.3 | 21.5 | 7.2 | 10.8 | 8.3 | 1.023 | 0.105 | 4.6 | VI등급 |
| 경주시 | 아부천 | 경주시 양북면 안동리 | | 1945 | 20.9 | 3.2 | 7.3 | 9.8 | 6.4 | 0.916 | 0.088 | 4.7 | V등급 |
| 경주시 | 상계 | 경주시 양남면 상계리 | | 2005 | 45.0 | 242.4 | 9.0 | 5.2 | 2.9 | 0.476 | 0.039 | 2.7 | II등급 |
| 경주시 | 석촌 | 경주시 양남면 석촌리 | | 1945 | 31.6 | 99.5 | 8.2 | 10.4 | 5.8 | 0.558 | 0.063 | 5.1 | IV등급 |
| 경주시 | 소목 | 경주시 양남면 석읍리 | | 1945 | 42.8 | 2.6 | 6.6 | 20.8 | 7.0 | 0.625 | 0.051 | 107.7 | V등급 |
| 경주시 | 수두골 | 경주시 양남면 기구리 | | 1981 | 60.0 | 9.1 | 6.8 | 8.8 | 5.2 | 0.480 | 0.091 | 8.2 | IV등급 |
| 경주시 | 저사지 | 경주시 양남면 기구리 | | 1983 | 20.0 | 66.0 | 7.3 | 6.4 | 4.0 | 0.364 | 0.041 | 1.7 | II등급 |
| 경주시 | 상라 | 경주시 양남면 상라리 | | 1977 | 53.5 | 48.0 | 9.1 | 16.4 | 10.6 | 1.785 | 0.035 | 3.0 | VI등급 |
| 경주시 | 안심 | 경주시 내남면 안심리 | | 1945 | 45.0 | 2.9 | 6.9 | 4.8 | 2.4 | 2.380 | 0.069 | 3.0 | II등급 |
| 경주시 | 새골 | 경주시 내남면 박달리 | | 1945 | 32.3 | 11.4 | 6.7 | 8.6 | 5.3 | 0.723 | 0.187 | 8.6 | IV등급 |
| 경주시 | 사곡 | 경주시 내남면 비지리 | | 1971 | 31.0 | 48.8 | 6.9 | 5.4 | 3.0 | 0.490 | 0.036 | 0.9 | II등급 |
| 경주시 | 어두 | 경주시 산내면 감산리 | | 1945 | 22.0 | 48.5 | 8.7 | 7.8 | 4.7 | 0.969 | 0.079 | 4.8 | III등급 |
| 경주시 | 장사 | 경주시 산내면 감산리 | | 1946 | 42.3 | 18.1 | 8.4 | 4.8 | 3.2 | 0.817 | 0.046 | 3.3 | II등급 |
| 경주시 | 굴안곡 | 경주시 산내면 내칠리 | | 1945 | | 1.8 | 7.3 | 4.2 | 1.8 | 1.291 | 0.030 | 1.6 | Ia등급 |
| 경주시 | 십원 | 경주시 산내면 일부리 | | 1947 | 36.2 | 53.0 | 7.3 | 4.8 | 3.0 | 0.516 | 0.012 | 1.1 | II등급 |
| 경주시 | 거산 | 경주시 산내면 일부리 | | 1978 | 37.2 | 23.7 | 7.7 | 3.4 | 1.7 | 0.802 | 0.020 | 2.1 | Ia등급 |
| 경주시 | 뒷들 | 경주시 산내면 의곡리 | | 1945 | | 3.2 | 7.4 | 6.0 | 3.8 | 0.979 | 0.030 | 4.7 | II등급 |
| 경주시 | 임동 | 경주시 산내면 의곡리 | | 1971 | 23.0 | 4.6 | 7.3 | 4.2 | 2.3 | 1.223 | 0.029 | 1.9 | II등급 |
| 경주시 | 수의 | 경주시 산내면 내일리 | | 1945 | 23.4 | 20.4 | 6.8 | 5.0 | 3.1 | 0.318 | 0.030 | 5.2 | II등급 |
| 경주시 | 와항 | 경주시 산내면 대현리 | | 1962 | 56.3 | 2.0 | 7.0 | 1.8 | 0.8 | 0.322 | 0.012 | 2.2 | Ia등급 |
| 경주시 | 덕천 | 경주시 서면 천촌리 | | 1945 | 45.0 | 45.8 | 8.8 | 9.4 | 5.0 | 1.812 | 0.066 | 8.7 | III등급 |
| 경주시 | 산성 | 경주시 서면 천촌리 | | 1987 | 20.0 | 94.5 | 7.5 | 4.4 | 2.6 | 1.259 | 0.022 | 0.6 | II등급 |
| 경주시 | 능천 | 경주시 서면 도계리 | | 1945 | | 70.7 | 8.0 | 10.0 | 7.5 | 0.617 | 0.049 | 3.9 | V등급 |
| 경주시 | 유읍 | 경주시 서면 도계리 | | 1945 | 22.4 | 29.3 | 8.6 | 9.2 | 6.2 | 2.021 | 0.035 | 3.7 | V등급 |
| 경주시 | 도읍 | 경주시 서면 도계리 | | 1970 | 26.2 | 21.8 | 9.4 | 6.2 | 4.0 | 0.473 | 0.027 | 2.6 | II등급 |

2016 농업용수 수질실태 일제조사 보고서

제VI장 부 록

| 시도 | 시설 관리자 | 시설명 | 위 치 | 시설제원 | | | 2016년 연평균 수질현황 | | | | | | |
|-----|-----------|-------------|------|------|--------------|-----------------------------|----------------|---------------|---------------|---------------|---------------|--------------|----------|
| | | | | 준공년도 | 수혜면적 (ha) | 유효저수량 (천m ³) | pH | COD (mg/L) | TOC (mg/L) | T-N (mg/L) | T-P (mg/L) | SS (mg/L) | 수질 등급 |
| 경주시 | 침목 | 경주시 서면 도리 | 1945 | 43.8 | 31.4 | 6.9 | 10.4 | 7.7 | 0.553 | 0.037 | 1.8 | V등급 | |
| 경주시 | 인출 | 경주시 서면 도리 | 1974 | 44.4 | 59.0 | 7.3 | 6.2 | 3.7 | 1.103 | 0.086 | 12.0 | II등급 | |
| 경주시 | 상동 | 경주시 서면 도리 | 1978 | 28.2 | 41.0 | 8.0 | 7.4 | 5.0 | 0.547 | 0.040 | 2.4 | III등급 | |
| 경주시 | 조남 | 경주시 서면 서오리 | 1945 | 20.0 | 83.4 | 8.4 | 8.8 | 6.6 | 1.446 | 0.035 | 2.7 | V등급 | |
| 경주시 | 봉덕 | 경주시 서면 서오리 | 1945 | 25.6 | 111.7 | 7.9 | 8.4 | 6.4 | 0.592 | 0.024 | 2.1 | V등급 | |
| 경주시 | 모산곡 | 경주시 서면 사라리 | 1945 | 26.4 | 7.2 | 8.3 | 6.0 | 3.7 | 0.404 | 0.028 | 1.3 | II등급 | |
| 경주시 | 내곡 | 경주시 현곡면 라원리 | 1945 | | 33.8 | 9.5 | 6.6 | 4.4 | 0.773 | 0.049 | 11.0 | III등급 | |
| 경주시 | 래태지 | 경주시 현곡면 래태리 | 1986 | 25.0 | 115.0 | 8.4 | 5.8 | 3.5 | 0.613 | 0.042 | 2.2 | II등급 | |
| 경주시 | 동산 | 경주시 천북면 동산리 | 1945 | 47.9 | 18.0 | 3.8 | 2.2 | 1.3 | 0.563 | 0.016 | 0.3 | Ia등급 | |
| 경주시 | 나리 | 경주시 천북면 화산리 | 1945 | 51.0 | 102.0 | 6.4 | 3.6 | 2.2 | 0.422 | 0.031 | 2.4 | Ib등급 | |
| 경주시 | 이반 | 경주시 천북면 신당리 | 1945 | 36.2 | 11.4 | 8.1 | 6.8 | 5.2 | 0.939 | 0.032 | 4.7 | IV등급 | |
| 김천시 | 당곡 | 김천시 문당동 | 1945 | 45.5 | 4.6 | 8.2 | 5.2 | 2.9 | 0.332 | 0.029 | 4.0 | Ib등급 | |
| 김천시 | 예등 | 김천시 아포읍 예리 | 1945 | 20.0 | 4.7 | 7.3 | 31.2 | 13.2 | 1.207 | 0.378 | 6.8 | VI등급 | |
| 김천시 | 노산 | 김천시 농소면 봉곡리 | 1975 | 29.3 | 39.8 | 8.0 | 3.6 | 2.6 | 1.333 | 0.008 | 1.8 | Ib등급 | |
| 김천시 | 용지 | 김천시 개령면 남전리 | 1945 | 22.0 | 6.9 | 10.2 | 14.8 | 7.0 | 0.710 | 0.057 | 8.3 | V등급 | |
| 김천시 | 남곡 | 김천시 감문면 남곡리 | 2014 | 45.0 | 322.0 | 7.2 | 5.2 | 3.6 | 0.459 | 0.018 | 1.9 | II등급 | |
| 김천시 | 적하 | 김천시 감문면 금곡리 | 1970 | 20.0 | 18.6 | 10.2 | 14.8 | 7.3 | 0.688 | 0.058 | 8.0 | V등급 | |
| 김천시 | 곡송 | 김천시 감문면 덕남리 | 1970 | 30.0 | 102.2 | 8.9 | 10.4 | 6.7 | 1.612 | 0.022 | 3.0 | V등급 | |
| 김천시 | 각골지 | 김천시 어모면 은기리 | 1998 | 30.0 | 150.0 | 8.5 | 9.4 | 5.7 | 0.818 | 0.030 | 6.7 | IV등급 | |
| 김천시 | 정골 | 김천시 대화면 덕전리 | 1945 | 60.0 | 156.6 | 7.8 | 10.8 | 4.0 | 2.287 | 0.022 | 14.7 | II등급 | |
| 김천시 | 지동 | 김천시 조마면 신안리 | 1976 | 38.0 | 10.5 | 7.5 | 17.6 | 8.7 | 1.147 | 0.101 | 5.7 | VI등급 | |
| 김천시 | 백일대 | 김천시 구성면 흥평리 | 1945 | 25.0 | 11.7 | 8.9 | 9.6 | 5.9 | 0.808 | 0.027 | 7.3 | IV등급 | |
| 김천시 | 불당골 | 김천시 지례면 이천리 | 1945 | 29.6 | 6.6 | 7.6 | 8.6 | 4.8 | 0.462 | 0.024 | 4.0 | III등급 | |
| 김천시 | 주평 | 김천시 부항면 하대리 | 1945 | 30.0 | 9.3 | 7.7 | 8.8 | 4.7 | 0.465 | 0.023 | 4.3 | III등급 | |
| 안동시 | 계곡 | 안동시 풍산읍 계평리 | 1945 | 34.7 | 173.0 | 10.7 | 29.6 | 14.8 | 1.267 | 0.078 | 28.0 | VI등급 | |
| 안동시 | 천곡 | 안동시 와룡면 이상리 | 1966 | 45.2 | 5.9 | 7.8 | 8.2 | 6.2 | 0.447 | 0.031 | 4.2 | V등급 | |
| 안동시 | 명계 | 안동시 와룡면 갑애리 | 1945 | | 2.7 | 7.5 | 14.8 | 9.4 | 1.003 | 0.434 | 9.0 | VI등급 | |
| 안동시 | 도곡 | 안동시 북후면 장기리 | 1945 | 48.6 | 24.8 | 9.5 | 14.8 | 10.4 | 3.869 | 0.320 | 4.2 | VI등급 | |
| 안동시 | 산울 | 안동시 북후면 오산리 | 1945 | 25.5 | 9.8 | 7.5 | 11.8 | 8.8 | 0.665 | 0.049 | 3.0 | VI등급 | |
| 안동시 | 중야 | 안동시 북후면 두산리 | 1965 | 39.2 | 19.8 | 9.7 | 9.0 | 6.2 | 3.936 | 0.066 | 5.0 | V등급 | |
| 안동시 | 수직 | 안동시 서후면 태장리 | 1945 | 43.2 | 4.6 | 7.8 | 8.6 | 5.3 | 0.555 | 0.034 | 3.8 | IV등급 | |
| 안동시 | 대두서 | 안동시 서후면 자품리 | 1991 | 44.0 | 169.0 | 8.3 | 14.4 | 8.4 | 0.593 | 0.040 | 8.5 | VI등급 | |
| 안동시 | 솔티 | 안동시 풍천면 어담리 | 1964 | 36.3 | 2.8 | 9.5 | 6.8 | 4.6 | 1.136 | 0.047 | 3.7 | III등급 | |
| 안동시 | 어담 | 안동시 풍천면 어담리 | 1991 | 50.0 | 181.1 | 9.6 | 10.0 | 7.2 | 1.103 | 0.051 | 4.8 | V등급 | |
| 안동시 | 제궁 | 안동시 일직면 평팔리 | 1945 | 78.9 | 1.7 | 8.8 | 5.4 | 3.7 | 6.348 | 0.042 | 1.0 | II등급 | |
| 안동시 | 제1용각 | 안동시 일직면 용각리 | 1974 | 44.5 | 87.9 | 8.1 | 11.4 | 8.4 | 0.994 | 0.051 | 6.5 | VI등급 | |
| 안동시 | 하국곡 | 안동시 일직면 국곡리 | 1945 | 25.0 | 8.4 | 7.5 | 9.6 | 7.3 | 0.981 | 0.028 | 2.6 | V등급 | |
| 안동시 | 간평 | 안동시 일직면 국곡리 | 1945 | 23.1 | 29.5 | 9.7 | 10.6 | 7.7 | 0.957 | 0.042 | 5.8 | V등급 | |
| 안동시 | 흡실 | 안동시 일직면 조탑리 | 1966 | 28.3 | 19.7 | 7.8 | 8.6 | 6.2 | 0.292 | 0.019 | 1.9 | V등급 | |
| 안동시 | 노현 | 안동시 남후면 고상리 | 1959 | 61.5 | 55.7 | 7.6 | 9.0 | 6.9 | 0.517 | 0.029 | 5.3 | V등급 | |
| 안동시 | 가현 | 안동시 남선면 현내리 | 1945 | 57.8 | 32.3 | 7.6 | 9.6 | 7.4 | 0.546 | 0.031 | 2.7 | V등급 | |
| 안동시 | 추목 | 안동시 임하면 추목리 | 1945 | 27.1 | 58.1 | 9.1 | 8.6 | 6.3 | 2.953 | 0.047 | 3.7 | V등급 | |
| 안동시 | 백자 | 안동시 길안면 백자리 | 1987 | 30.0 | 135.0 | 7.9 | 6.2 | 4.0 | 5.167 | 0.038 | 3.0 | II등급 | |
| 안동시 | 기곡 | 안동시 길안면 현하리 | 1945 | 31.1 | 14.6 | 7.6 | 15.2 | 10.4 | 9.207 | 0.055 | 3.8 | VI등급 | |
| 안동시 | 모시곡 | 안동시 임동면 고천리 | 1969 | 44.9 | 87.1 | 8.9 | 19.2 | 12.8 | 5.835 | 0.099 | 7.6 | VI등급 | |
| 안동시 | 갈전 | 안동시 임동면 갈전리 | 1947 | | 142.6 | 7.5 | 19.6 | 14.4 | 1.318 | 0.052 | 5.8 | VI등급 | |
| 안동시 | 경곡 | 안동시 임동면 마령리 | 1973 | 20.2 | 105.5 | 9.3 | 15.2 | 10.0 | 0.744 | 0.060 | 9.2 | VI등급 | |
| 안동시 | 천곡 | 안동시 도산면 원천리 | 1945 | 20.2 | 61.4 | 8.1 | 16.8 | 11.1 | 3.474 | 0.100 | 12.4 | VI등급 | |
| 안동시 | 죽송 | 안동시 녹전면 죽송리 | 1945 | 28.4 | 2.3 | 7.1 | 10.0 | 6.6 | 0.557 | 0.061 | 9.8 | V등급 | |
| 구미시 | 부곡1 | 구미시 부곡동 | 1970 | 25.0 | 136.1 | 8.7 | 11.6 | 5.9 | 1.282 | 0.021 | 22.0 | IV등급 | |
| 구미시 | 신동 | 구미시 신동 | 1945 | 34.0 | 51.0 | 8.4 | 9.8 | 5.8 | 0.805 | 0.028 | 7.7 | IV등급 | |
| 구미시 | 상송 | 구미시 무을면 상송리 | 1945 | 32.0 | 33.8 | 7.6 | 5.6 | 2.7 | 0.319 | 0.027 | 3.7 | Ib등급 | |
| 구미시 | 도송 | 구미시 도개면 도개리 | 1945 | 20.0 | 146.3 | 7.6 | 10.0 | 5.8 | 0.803 | 0.029 | 8.0 | IV등급 | |
| 영주시 | 오운지 | 영주시 평은면 오운리 | 2002 | 30.0 | 22.2 | 6.9 | 5.4 | 3.9 | 3.897 | 0.017 | 1.2 | II등급 | |
| 영주시 | 먹골 | 영주시 평은면 오운리 | 2008 | 31.0 | 187.0 | 7.6 | 4.2 | 2.8 | 0.437 | 0.021 | 2.1 | Ib등급 | |
| 영천시 | 예정곡 | 영천시 매산동 | 1945 | 28.3 | 35.1 | 9.3 | 13.6 | 8.9 | 0.657 | 0.038 | 4.5 | V등급 | |
| 영천시 | 치일 | 영천시 청통면 치일리 | 1945 | 37.0 | 92.4 | 8.1 | 8.2 | 6.0 | 0.407 | 0.029 | 2.3 | IV등급 | |
| 영천시 | 부계 | 영천시 화산면 부계리 | 1970 | 8.0 | 92.0 | 7.5 | 10.8 | 7.5 | 0.659 | 0.044 | 4.5 | V등급 | |
| 영천시 | 대청 | 영천시 고령면 대의리 | 1945 | 25.5 | 68.3 | 7.3 | 16.4 | 10.7 | 0.826 | 0.088 | 9.7 | VI등급 | |
| 영천시 | 채산 | 영천시 대청면 오길리 | 1945 | | 95.1 | 7.8 | 14.8 | 8.1 | 0.757 | 0.102 | 10.7 | VI등급 | |
| 상주시 | 남장2 | 상주시 남장동 | 1970 | 21.0 | 62.7 | 7.4 | 4.4 | 2.6 | 0.226 | 0.019 | 1.1 | Ib등급 | |
| 상주시 | 대조 | 상주시 합창읍 대조리 | 1945 | 23.0 | 48.4 | 7.2 | 8.0 | 3.7 | 0.588 | 0.065 | 8.0 | II등급 | |
| 상주시 | 수리골 | 상주시 중동면 간상리 | 1968 | 26.8 | 51.8 | 9.6 | 11.0 | 4.6 | 1.924 | 0.080 | 20.3 | III등급 | |

| 시도 | 시설 관리자 | 시설명 | 위 치 | 시설제원 | | | 2016년 연평균 수질현황 | | | | | | |
|----|-----------|-----|-------------|------|--------------|---------------|----------------|---------------|---------------|---------------|---------------|--------------|----------|
| | | | | 준공년도 | 수혜면적 (ha) | 유효저수량 (천m) | pH | COD (mg/L) | TOC (mg/L) | T-N (mg/L) | T-P (mg/L) | SS (mg/L) | 수질 등급 |
| | 상주시 | 송촌 | 상주시 낙동면 상촌리 | 1945 | 31.6 | 11.5 | 10.5 | 23.2 | 9.5 | 1.963 | 0.111 | 23.0 | VI등급 |
| | 상주시 | 상원 | 상주시 낙동면 상촌리 | 1968 | 30.0 | 7.9 | 9.7 | 15.6 | 8.4 | 1.690 | 0.092 | 27.6 | VI등급 |
| | 상주시 | 신오 | 상주시 낙동면 상촌리 | 1968 | 22.0 | 46.2 | 7.1 | 21.2 | 8.8 | 0.959 | 0.071 | 12.4 | VI등급 |
| | 상주시 | 새동 | 상주시 낙동면 물량리 | 1958 | 23.1 | 43.7 | 9.6 | 7.2 | 3.6 | 2.011 | 0.059 | 18.2 | II등급 |
| | 상주시 | 수천 | 상주시 청리면 청상리 | 1950 | 21.5 | 23.6 | 9.7 | 6.0 | 4.5 | 1.395 | 0.053 | 5.0 | III등급 |
| | 상주시 | 달래 | 상주시 청리면 하초리 | 1945 | 33.0 | 9.1 | 8.4 | 5.2 | 2.1 | 1.047 | 0.036 | 3.7 | II등급 |
| | 상주시 | 셋들 | 상주시 청리면 학하리 | 1945 | 20.0 | 1.2 | 7.6 | 7.6 | 3.5 | 0.832 | 0.046 | 5.0 | II등급 |
| | 상주시 | 산현 | 상주시 공성면 산현리 | 1981 | 20.0 | 21.5 | 7.9 | 5.4 | 3.2 | 1.219 | 0.052 | 8.8 | II등급 |
| | 상주시 | 초오 | 상주시 공성면 초오리 | 1968 | 25.9 | 6.9 | 9.1 | 5.2 | 3.3 | 0.822 | 0.023 | 2.0 | II등급 |
| | 상주시 | 소곡 | 상주시 외남면 소상리 | 1973 | 26.3 | 248.0 | 6.9 | 9.4 | 4.9 | 0.595 | 0.045 | 4.2 | III등급 |
| | 상주시 | 탑골 | 상주시 외남면 지사리 | 1965 | 23.2 | 94.8 | 7.8 | 5.6 | 2.7 | 1.237 | 0.097 | 11.5 | II등급 |
| | 상주시 | 정양 | 상주시 모동면 정양리 | 1947 | 24.6 | 6.8 | 10.2 | 14.4 | 6.9 | 0.784 | 0.033 | 11.0 | V등급 |
| | 상주시 | 큰못 | 상주시 모서면 소정리 | 1945 | 25.4 | 32.4 | 7.4 | 4.2 | 2.5 | 1.458 | 0.039 | 3.6 | II등급 |
| | 상주시 | 지장 | 상주시 모서면 득수리 | 1973 | | 35.9 | 7.9 | 10.6 | 4.8 | 0.653 | 0.049 | 6.9 | III등급 |
| | 상주시 | 정산 | 상주시 모서면 정산리 | 1987 | 33.5 | 143.5 | 7.3 | 3.8 | 1.9 | 3.090 | 0.026 | 4.8 | Ia등급 |
| | 상주시 | 봉산 | 상주시 화서면 금산리 | 1945 | 22.3 | 10.5 | 6.8 | 8.8 | 3.8 | 0.615 | 0.078 | 11.0 | II등급 |
| | 상주시 | 울림 | 상주시 화서면 울림리 | 1945 | 26.9 | 29.6 | 8.8 | 5.8 | 3.0 | 0.408 | 0.034 | 5.3 | II등급 |
| | 상주시 | 원통 | 상주시 화서면 봉춘리 | 1945 | 39.5 | 14.2 | 9.0 | 5.0 | 3.3 | 0.426 | 0.027 | 2.0 | II등급 |
| | 상주시 | 서당골 | 상주시 외서면 개곡리 | 1972 | 21.4 | 46.8 | 9.8 | 9.6 | 6.8 | 0.614 | 0.048 | 7.5 | V등급 |
| | 상주시 | 상용 | 상주시 은척면 | 1968 | 43.5 | 61.3 | 7.2 | 6.0 | 3.9 | 0.467 | 0.040 | 5.2 | II등급 |
| | 상주시 | 물방골 | 상주시 은척면 봉상리 | 1960 | 27.3 | 4.5 | 7.6 | 3.6 | 1.7 | 0.422 | 0.023 | 2.0 | Ia등급 |
| | 상주시 | 새실 | 상주시 공검면 동막리 | 1961 | 21.9 | 41.3 | 8.3 | 7.2 | 4.7 | 0.593 | 0.041 | 4.7 | III등급 |
| | 문경시 | 만세 | 문경시 호계면 호계리 | 1945 | 17.8 | 182.1 | 7.9 | 2.4 | 1.2 | 1.948 | 0.032 | 4.6 | Ia등급 |
| | 문경시 | 호계 | 문경시 호계면 호계리 | 1945 | 20.0 | 27.5 | 8.3 | 4.4 | 2.0 | 3.398 | 0.034 | 7.4 | Ia등급 |
| | 군위군 | 서군 | 군위군 군위읍 수서리 | 1945 | | 207.0 | 9.6 | 16.8 | 11.8 | 1.097 | 0.056 | 11.1 | VI등급 |
| | 군위군 | 성평 | 군위군 우보면 미성리 | 1964 | 25.5 | 5.0 | 8.2 | 19.2 | 12.2 | 1.133 | 0.058 | 14.0 | VI등급 |
| | 의성군 | 성동 | 의성군 의성읍 팔성리 | 1945 | 21.0 | 42.0 | 7.8 | 9.6 | 5.9 | 4.486 | 0.057 | 7.7 | IV등급 |
| | 의성군 | 제동 | 의성군 옥산면 실업리 | 1945 | 20.4 | 51.1 | 10.1 | 14.4 | 9.0 | 2.247 | 0.072 | 9.8 | VI등급 |
| | 의성군 | 동원 | 의성군 금성면 개일리 | 1945 | 24.0 | 24.8 | 7.8 | 16.4 | 10.4 | 1.104 | 0.033 | 6.0 | VI등급 |
| | 의성군 | 덕은 | 의성군 봉안면 구산리 | 1992 | | 206.0 | 9.1 | 9.2 | 6.3 | 4.066 | 0.028 | 3.8 | V등급 |
| | 의성군 | 장천 | 의성군 비안면 용남리 | 1945 | 22.0 | 34.5 | 7.5 | 19.2 | 9.8 | 1.135 | 0.061 | 25.7 | VI등급 |
| | 의성군 | 산계 | 의성군 비안면 산계리 | 1945 | 28.0 | 164.0 | 7.8 | 18.8 | 10.0 | 1.216 | 0.057 | 13.7 | VI등급 |
| | 의성군 | 안정 | 의성군 안계면 안정리 | 1945 | | 192.0 | 7.7 | 20.4 | 9.4 | 0.712 | 0.030 | 5.0 | VI등급 |
| | 의성군 | 평림 | 의성군 다인면 평림리 | 1965 | 21.0 | 23.5 | 7.0 | 17.2 | 9.8 | 0.860 | 0.070 | 21.3 | VI등급 |
| | 의성군 | 의곡 | 의성군 안평면 신안리 | 1945 | | 44.4 | 8.1 | 10.6 | 5.8 | 0.599 | 0.030 | 2.3 | IV등급 |
| | 영양군 | 무창 | 영양군 영양읍 무창리 | 2008 | 49.0 | 41.0 | 8.1 | 4.0 | 2.6 | 1.212 | 0.009 | 0.8 | II등급 |
| | 영양군 | 운용 | 영양군 입암면 신사리 | 1945 | 30.0 | 92.0 | 9.1 | 7.6 | 4.7 | 2.678 | 0.047 | 5.8 | III등급 |
| | 청도군 | 하평 | 청도군 청도읍 송읍리 | 1945 | 18.3 | 11.5 | 8.0 | 8.2 | 5.5 | 1.021 | 0.049 | 1.6 | IV등급 |
| | 청도군 | 자양 | 청도군 이서면 신촌리 | 1945 | | 97.0 | 8.3 | 5.2 | 3.2 | 0.232 | 0.013 | 2.3 | II등급 |
| | 청도군 | 칠곡 | 청도군 이서면 칠곡리 | 1945 | 25.0 | 89.7 | 8.0 | 4.6 | 2.9 | 0.501 | 0.014 | 1.7 | II등급 |
| | 청도군 | 대곡 | 청도군 이서면 대곡리 | 1945 | | 134.0 | 8.1 | 4.4 | 2.2 | 0.256 | 0.015 | 2.3 | II등급 |
| | 청도군 | 팔조 | 청도군 이서면 팔조리 | 1945 | 21.0 | 71.6 | 8.5 | 4.2 | 2.6 | 0.962 | 0.018 | 2.0 | II등급 |
| | 청도군 | 학동 | 청도군 금천면 사전리 | 1945 | | 27.7 | 8.5 | 7.0 | 4.6 | 0.444 | 0.028 | 4.0 | III등급 |
| | 고령군 | 후평 | 고령군 쌍림면 신촌리 | 1964 | 22.5 | 14.8 | 7.8 | 3.8 | 1.9 | 0.494 | 0.019 | 1.4 | Ia등급 |
| | 고령군 | 산주 | 고령군 쌍림면 산주리 | 1972 | 20.2 | 10.0 | 7.8 | 3.8 | 2.0 | 0.267 | 0.024 | 2.4 | Ia등급 |
| | 고령군 | 삼막 | 고령군 쌍림면 월막리 | 1963 | 28.5 | 45.8 | 7.9 | 6.0 | 4.2 | 0.596 | 0.042 | 0.9 | III등급 |
| | 고령군 | 용소 | 고령군 쌍림면 용리 | 1945 | 29.3 | 85.0 | 8.1 | 3.8 | 1.9 | 0.704 | 0.029 | 6.2 | Ia등급 |
| | 성주군 | 관석 | 성주군 선남면 신부리 | 1945 | 23.7 | 22.2 | 7.7 | 2.8 | 1.8 | 1.319 | 0.021 | 5.4 | Ia등급 |
| | 성주군 | 송포 | 성주군 선남면 명포리 | 1961 | 21.0 | 5.6 | 7.7 | 17.2 | 10.7 | 1.280 | 0.124 | 10.3 | VI등급 |
| | 성주군 | 덕평 | 성주군 용암면 덕평리 | 1945 | 20.2 | 6.0 | 8.3 | 10.0 | 4.2 | 0.860 | 0.067 | 19.3 | III등급 |
| | 성주군 | 희봉 | 성주군 용암면 용정리 | 1969 | 30.0 | 40.0 | 8.0 | 5.8 | 3.5 | 0.587 | 0.018 | 5.2 | II등급 |
| | 성주군 | 용암 | 성주군 용암면 용계리 | 1996 | | 26.0 | 8.4 | 4.8 | 3.4 | 0.638 | 0.006 | 1.1 | II등급 |
| | 성주군 | 마천 | 성주군 용암면 마월리 | 1996 | 25.0 | 16.1 | 8.2 | 2.6 | 2.0 | 1.000 | 0.007 | 1.3 | Ia등급 |
| | 성주군 | 신봉 | 성주군 용암면 상신리 | 1970 | 50.0 | 6.7 | 9.4 | 6.8 | 3.9 | 0.425 | 0.021 | 5.7 | II등급 |
| | 성주군 | 상신 | 성주군 용암면 상신리 | 1999 | 24.0 | 24.0 | 7.6 | 4.2 | 2.2 | 0.592 | 0.021 | 7.5 | II등급 |
| | 성주군 | 친방 | 성주군 수륜면 신파리 | 1945 | 30.0 | 7.7 | 7.4 | 10.2 | 4.2 | 0.448 | 0.065 | 20.3 | III등급 |
| | 성주군 | 남창 | 성주군 수륜면 남은리 | 1947 | 20.0 | 0.9 | 7.6 | 3.6 | 2.2 | 0.851 | 0.012 | 2.1 | II등급 |
| | 성주군 | 성동 | 성주군 수륜면 성리 | 1945 | 30.0 | 10.4 | 7.6 | 6.2 | 3.7 | 0.597 | 0.033 | 3.1 | II등급 |
| | 성주군 | 칠봉 | 성주군 대가면 칠봉리 | 1975 | 25.0 | 9.7 | 7.7 | 3.2 | 2.1 | 0.951 | 0.013 | 3.5 | II등급 |
| | 성주군 | 가곡 | 성주군 벽진면 봉계리 | 1970 | 25.0 | 1.2 | 7.2 | 8.6 | 6.8 | 0.573 | 0.036 | 17.7 | V등급 |
| | 성주군 | 추산 | 성주군 벽진면 매수리 | 20.0 | 5.1 | 7.1 | 10.4 | 6.4 | 0.703 | 0.047 | 12.3 | V등급 | |
| | 성주군 | 중리 | 성주군 벽진면 자산리 | 1947 | 20.0 | 53.9 | 9.5 | 8.0 | 5.4 | 0.467 | 0.033 | 2.8 | IV등급 |
| | 성주군 | 점북1 | 성주군 벽진면 자산리 | 1966 | 20.0 | 6.3 | 7.2 | 11.0 | 5.5 | 0.460 | 0.029 | 39.3 | IV등급 |

2016 농업용수 수질실태 일제조사 보고서

제VI장 부 록

| 시도 | 시설 관리자 | 시설명 | 위 치 | 시설제원 | | | 2016년 연평균 수질현황 | | | | | | |
|-----|-----------|-------------|-------------------|------|--------------|-----------------------------|----------------|---------------|---------------|---------------|---------------|--------------|----------|
| | | | | 준공년도 | 수혜면적 (ha) | 유효저수량 (천m ³) | pH | COD (mg/L) | TOC (mg/L) | T-N (mg/L) | T-P (mg/L) | SS (mg/L) | 수질 등급 |
| | 성주군 | 관정 | 성주군 월항면 장산리 | 1945 | | 10.4 | 7.7 | 11.4 | 8.0 | 0.633 | 0.060 | 11.0 | V등급 |
| | 성주군 | 우남 | 성주군 월항면 수죽리 | 1945 | 25.0 | 24.2 | 8.2 | 6.8 | 3.9 | 0.520 | 0.029 | 5.2 | II등급 |
| | 칠곡군 | 산당지 | 칠곡군 가산면 가산리 | 2012 | 49.0 | 174.0 | 7.6 | 3.8 | 2.5 | 0.730 | 0.013 | 1.3 | II등급 |
| | 예천군 | 석창 | 예천군 예천읍 석창리 | 1978 | 46.0 | 1.4 | 6.5 | 9.0 | 5.8 | 1.423 | 0.024 | 8.6 | IV등급 |
| | 예천군 | 노사 | 예천군 용문면 노사리 | 1972 | 54.4 | 67.9 | 7.9 | 5.0 | 3.3 | 0.558 | 0.077 | 6.8 | II등급 |
| | 예천군 | 능천 | 예천군 용문면 능천리 | 1945 | | 11.0 | 6.5 | 9.6 | 6.4 | 3.063 | 0.135 | 3.7 | V등급 |
| | 예천군 | 산골 | 예천군 감천면 돈산리 | 1959 | 54.0 | 6.8 | 6.8 | 9.2 | 5.6 | 0.889 | 0.048 | 9.3 | IV등급 |
| | 예천군 | 대야 | 예천군 보문면 간방리 | 1945 | 34.5 | 4.3 | 8.4 | 10.4 | 7.7 | 0.764 | 0.070 | 4.8 | V등급 |
| | 예천군 | 쌍계 | 예천군 보문면 수계리 | 1968 | 35.0 | 50.6 | 8.4 | 9.6 | 5.4 | 0.832 | 0.036 | 12.7 | IV등급 |
| | 예천군 | 논실 | 예천군 호명면 황지리 | 1945 | 82.0 | 14.0 | 7.8 | 13.6 | 6.0 | 1.022 | 0.053 | 19.7 | IV등급 |
| | 예천군 | 매창 | 예천군 지보면 매창리 | 1945 | 92.4 | 12.2 | 8.6 | 10.8 | 6.3 | 1.847 | 0.054 | 22.7 | V등급 |
| | 예천군 | 풍천 | 예천군 풍양면 고산리 | 1945 | 66.5 | 166.5 | 8.4 | 8.4 | 5.4 | 1.796 | 0.045 | 8.2 | IV등급 |
| | 봉화군 | 천마 | 봉화군 봉화읍 유곡리 | 1956 | 20.2 | 4.5 | 9.4 | 6.6 | 4.6 | 2.746 | 0.041 | 3.2 | III등급 |
| | 울진군 | 못단골 | 울진군 평해읍 오곡리 | 1945 | 26.0 | 4.4 | 6.7 | 4.6 | 2.0 | 0.752 | 0.098 | 61.0 | Ia등급 |
| 경남 | 창원시 | 정곡(진북) | 창원시 마산합포구 진북면 인곡리 | 1941 | 20.5 | 44.0 | 6.8 | 3.2 | 1.9 | 0.510 | 0.012 | 2.7 | Ia등급 |
| | 창원시 | 대현 | 창원시 마산합포구 진북면 정현리 | 1960 | 35.0 | 39.0 | 7.1 | 4.0 | 2.6 | 1.272 | 0.014 | 2.8 | II등급 |
| | 창원시 | 일암2 | 창원시 마산합포구 진전면 일암리 | 1968 | 33.0 | 12.0 | 7.7 | 2.6 | 1.4 | 0.273 | 0.013 | 2.1 | Ia등급 |
| | 창원시 | 분지 | 창원시 마산합포구 진전면 평암리 | 1996 | | 43.0 | 7.4 | 2.6 | 1.3 | 0.463 | 0.012 | 2.0 | Ia등급 |
| | 창원시 | 안성 | 창원시 마산회원구 내서읍 안성리 | 1933 | 28.0 | 290.0 | 7.2 | 4.8 | 3.1 | 0.743 | 0.018 | 0.9 | II등급 |
| | 진주시 | 대방 | 진주시 정촌면 대축리 | 1945 | 23.4 | 45.2 | 8.6 | 8.0 | 4.6 | 2.693 | 0.042 | 8.4 | III등급 |
| | 진주시 | 객숙 | 진주시 금곡면 죽곡리 | 1945 | 20.0 | 101.3 | 7.9 | 5.4 | 3.1 | 1.065 | 0.032 | 6.8 | II등급 |
| | 진주시 | 가곡 | 진주시 일반성면 가선리 | 1965 | 20.0 | 29.1 | 8.8 | 6.6 | 4.2 | 1.964 | 0.014 | 2.8 | III등급 |
| | 진주시 | 반덕 | 진주시 이반성면 장안리 | 1969 | 20.0 | 13.5 | 7.7 | 6.4 | 3.8 | 0.556 | 0.033 | 6.6 | II등급 |
| | 진주시 | 토담 | 진주시 명석면 덕곡리 | 1964 | 20.0 | 15.0 | 8.7 | 5.2 | 2.7 | 1.292 | 0.021 | 4.0 | II등급 |
| | 진주시 | 내울 | 진주시 명석면 외울리 | 1989 | 20.0 | 8.1 | 8.2 | 5.2 | 2.9 | 0.384 | 0.016 | 4.9 | II등급 |
| | 진주시 | 시목 | 진주시 명석면 오미리 | 1964 | 23.0 | 10.7 | 7.6 | 6.0 | 3.5 | 0.623 | 0.015 | 4.5 | II등급 |
| | 사천시 | 성방 | 사천시 곤명면 성방리 | 1990 | 30.0 | 17.5 | 7.9 | 5.8 | 3.5 | 0.323 | 0.014 | 6.7 | II등급 |
| | 김해시 | 내룡 | 김해시 진영읍 내룡리 | 1968 | 52.0 | 22.6 | 8.9 | 10.2 | 4.8 | 1.205 | 0.056 | 93.3 | III등급 |
| | 김해시 | 서선 | 김해시 주촌면 선지리 | 1945 | 26.0 | 11.6 | 6.8 | 11.0 | 7.1 | 1.624 | 0.956 | 9.3 | V등급 |
| | 김해시 | 국계 | 김해시 주촌면 원지리 | 1986 | 20.0 | 86.0 | 7.7 | 4.2 | 2.6 | 0.970 | 0.020 | 3.6 | II등급 |
| | 김해시 | 내삼 | 김해시 주촌면 내삼리 | 1970 | 20.0 | 44.7 | 7.3 | 4.6 | 2.0 | 1.150 | 0.021 | 5.7 | Ia등급 |
| | 김해시 | 도강 | 김해시 진례면 송정리 | 1945 | 42.0 | 51.7 | 7.6 | 4.2 | 2.5 | 0.705 | 0.015 | 2.2 | II등급 |
| | 김해시 | 산월 | 김해시 진례면 송정리 | 1945 | 35.0 | 36.3 | 7.7 | 3.4 | 1.7 | 1.102 | 0.011 | 3.0 | Ia등급 |
| | 김해시 | 학생 | 김해시 진례면 송현리 | 1971 | 36.0 | 75.7 | 7.5 | 8.6 | 5.0 | 0.614 | 0.041 | 10.2 | III등급 |
| | 김해시 | 담안2 | 김해시 진례면 담안리 | 1945 | 27.0 | 30.0 | 8.3 | 11.8 | 7.0 | 0.789 | 0.057 | 14.0 | V등급 |
| | 김해시 | 계동1 | 김해시 진례면 담안리 | 1968 | 25.0 | 20.3 | 9.7 | 17.2 | 7.0 | 1.241 | 0.105 | 16.0 | V등급 |
| | 김해시 | 명동 | 김해시 한림면 명동리 | 1945 | | 30.9 | 8.2 | 3.8 | 2.9 | 2.340 | 0.012 | 1.3 | II등급 |
| | 김해시 | 금용 | 김해시 한림면 병동리 | 1966 | 28.5 | 34.3 | 9.3 | 3.6 | 2.5 | 1.860 | 0.011 | 4.8 | II등급 |
| | 밀양시 | 용포 | 밀양시 부북면 용지리 | 1969 | 23.1 | 80.0 | 9.4 | 7.8 | 3.8 | 0.468 | 0.080 | 28.5 | II등급 |
| | 밀양시 | 양덕 | 밀양시 산외면 남기리 | 1945 | 20.0 | 8.3 | 9.1 | 14.0 | 6.3 | 1.166 | 0.063 | 7.7 | V등급 |
| | 밀양시 | 엄광1 | 밀양시 산외면 엄광리 | 1945 | 20.0 | 25.3 | 7.5 | 5.4 | 3.3 | 1.574 | 0.117 | 7.0 | II등급 |
| | 밀양시 | 삼손 | 밀양시 초동면 덕산리 | 1961 | 25.0 | 35.4 | 9.4 | 4.0 | 2.0 | 2.925 | 0.041 | 10.7 | Ia등급 |
| | 밀양시 | 부로 | 밀양시 무안면 무안리 | 1945 | 30.0 | 97.1 | 10.1 | 16.4 | 8.0 | 1.042 | 0.096 | 25.0 | V등급 |
| | 밀양시 | 양효하 | 밀양시 무안면 양효리 | 1948 | 20.8 | 140.0 | 7.8 | 5.8 | 3.9 | 0.238 | 0.019 | 3.3 | II등급 |
| | 밀양시 | 정곡 | 밀양시 무안면 정곡리 | 1957 | 20.0 | 36.5 | 8.9 | 7.2 | 3.6 | 0.742 | 0.049 | 9.8 | II등급 |
| | 밀양시 | 가곡 | 밀양시 청도면 두곡리 | 1945 | 28.0 | 48.0 | 9.6 | 7.4 | 4.2 | 0.327 | 0.019 | 6.7 | III등급 |
| | 거제시 | 다대 | 거제시 남부면 다대리 | 1991 | | 13.8 | 8.4 | 1.8 | 0.9 | 0.638 | 0.019 | 1.2 | Ia등급 |
| | 거제시 | 옥산1 | 거제시 거제면 옥산리 | 1971 | 20.0 | 42.4 | 8.3 | 3.6 | 2.3 | 1.004 | 0.024 | 3.9 | II등급 |
| | 거제시 | 오량 | 거제시 사등면 오량리 | 1945 | 20.0 | 103.0 | 7.9 | 3.6 | 2.5 | 0.589 | 0.018 | 2.8 | II등급 |
| | 거제시 | 죽도 | 거제시 연초면 죽도리 | 1971 | | 25.6 | 9.5 | 4.2 | 1.8 | 0.592 | 0.015 | 3.3 | Ia등급 |
| | 거제시 | 서편 | 거제시 하청면 유계리 | 1969 | | 42.0 | 8.6 | 2.6 | 1.4 | 0.844 | 0.014 | 1.8 | Ia등급 |
| | 의령군 | 갑울 | 의령군 가례면 갑울리 | 1976 | 22.7 | 47.1 | 7.1 | 3.0 | 1.4 | 0.637 | 0.012 | 1.7 | Ia등급 |
| | 의령군 | 내조 | 의령군 칠곡면 내조리 | 1956 | 23.6 | 36.5 | 7.2 | 3.4 | 1.6 | 0.737 | 0.006 | 2.4 | Ia등급 |
| | 의령군 | 월현 | 의령군 정곡면 오방리 | 1955 | 24.6 | 79.0 | 7.6 | 9.0 | 5.4 | 0.313 | 0.017 | 4.5 | IV등급 |
| | 의령군 | 울리 | 의령군 부림면 단원리 | 1972 | 35.1 | 9.0 | 9.2 | 9.0 | 5.4 | 0.683 | 0.061 | 9.3 | IV등급 |
| | 의령군 | 방계 | 의령군 봉수면 청계리 | 1961 | 22.0 | 29.0 | 7.6 | 4.0 | 1.9 | 0.975 | 0.008 | 5.0 | Ia등급 |
| 의령군 | 오목 | 의령군 유곡면 오목리 | 1963 | 27.3 | 3.6 | 9.3 | 6.2 | 2.9 | 0.232 | 0.013 | 7.0 | II등급 | |
| 합안군 | 정동 | 합안군 함안면 북촌리 | 1945 | 20.0 | 3.5 | 9.6 | 8.2 | 5.1 | 1.328 | 0.037 | 5.0 | IV등급 | |
| 합안군 | 절골 | 합안군 군북면 사촌리 | 1967 | 26.0 | 2.3 | 8.7 | 3.6 | 2.2 | 0.867 | 0.014 | 4.0 | II등급 | |
| 합안군 | 오곡 | 합안군 군북면 오곡리 | 1967 | 25.0 | 58.0 | 8.6 | 3.2 | 1.2 | 0.785 | 0.011 | 1.4 | Ia등급 | |
| 합안군 | 오곡(대) | 합안군 군북면 오곡리 | 1975 | 27.0 | 3.0 | 7.6 | 3.8 | 1.5 | 0.724 | 0.016 | 2.4 | II등급 | |
| 합안군 | 지실 | 합안군 군북면 영운리 | 1967 | 22.0 | 30.2 | 9.1 | 6.0 | 3.3 | 0.735 | 0.018 | 4.0 | II등급 | |
| 합안군 | 낙동 | 합안군 군북면 하림리 | 1972 | 30.0 | 38.4 | 8.0 | 3.0 | 1.1 | 0.898 | 0.012 | 2.9 | Ia등급 | |

| 시도 | 시설 관리자 | 시설명 | 위 치 | 시설제원 | | | 2016년 연평균 수질현황 | | | | | | |
|----|--------|----------|--------------|------|-----------|------------|----------------|------------|------------|------------|------------|-----------|-------|
| | | | | 준공년도 | 수혜면적 (ha) | 유효저수량 (천m) | pH | COD (mg/L) | TOC (mg/L) | T-N (mg/L) | T-P (mg/L) | SS (mg/L) | 수질 등급 |
| | 함안군 | 어령 | 함안군 칠서면 회산리 | 1947 | 42.0 | 48.6 | 9.3 | 5.2 | 3.4 | 0.791 | 0.016 | 1.4 | II등급 |
| | 함안군 | 상촌(대) | 함안군 칠북면 검단리 | 1945 | 35.0 | 68.3 | 8.3 | 7.2 | 4.2 | 0.427 | 0.029 | 2.8 | III등급 |
| | 함안군 | 가동하 | 함안군 칠북면 가연리 | 1945 | 45.0 | 74.3 | 8.3 | 9.4 | 6.5 | 0.508 | 0.033 | 4.7 | V등급 |
| | 함안군 | 입곡본 | 함안군 산인면 입곡리 | 1930 | 38.0 | 119.0 | 7.7 | 2.6 | 0.9 | 1.298 | 0.022 | 5.0 | IV등급 |
| | 창녕군 | 백암 | 창녕군 창녕읍 도야리 | 1988 | 22.1 | 11.8 | 8.2 | 4.2 | 2.8 | 0.729 | 0.017 | 1.4 | II등급 |
| | 창녕군 | 지경골 | 창녕군 창녕읍 여초리 | 1984 | 22.7 | 26.9 | 7.6 | 4.2 | 2.8 | 1.001 | 0.012 | 1.2 | II등급 |
| | 창녕군 | 청간 | 창녕군 고압면 감리 | 1984 | 20.9 | 64.0 | 9.6 | 4.2 | 2.1 | 1.090 | 0.017 | 2.8 | II등급 |
| | 창녕군 | 냉천 | 창녕군 성산면 냉천리 | 1939 | 20.0 | 48.0 | 9.1 | 7.4 | 4.8 | 0.876 | 0.034 | 2.8 | III등급 |
| | 창녕군 | 고지못 | 창녕군 영산면 서리 | 1945 | 26.0 | 69.0 | 9.2 | 14.0 | 7.2 | 1.152 | 0.480 | 10.8 | V등급 |
| | 창녕군 | 가곶골 | 창녕군 부곡면 부곡리 | 1945 | 33.0 | 48.4 | 10.0 | 11.2 | 5.7 | 0.942 | 0.064 | 8.8 | III등급 |
| | 창녕군 | 숫골 | 창녕군 부곡면 부곡리 | 1940 | 24.9 | 100.0 | 9.5 | 7.2 | 4.3 | 0.390 | 0.028 | 5.3 | III등급 |
| | 고성군 | 내우산 | 고성군 고성읍 우산리 | 1970 | 21.0 | 32.5 | 8.9 | 5.6 | 2.9 | 0.902 | 0.025 | 5.7 | II등급 |
| | 고성군 | 월평 | 고성군 고성읍 월평리 | 1971 | 50.0 | 161.8 | 7.9 | 3.8 | 2.3 | 0.386 | 0.015 | 4.2 | II등급 |
| | 고성군 | 이곡 | 고성군 고성읍 이당리 | 1945 | 45.0 | 125.6 | 8.6 | 2.8 | 1.8 | 0.580 | 0.015 | 1.6 | Ia등급 |
| | 고성군 | 병산 | 고성군 삼산면 병산리 | 1959 | 23.0 | 60.1 | 7.9 | 2.2 | 1.4 | 0.301 | 0.011 | 1.2 | Ia등급 |
| | 고성군 | 미룡 | 고성군 삼산면 미룡리 | 1957 | 23.0 | 49.2 | 8.8 | 6.4 | 3.4 | 0.655 | 0.050 | 13.7 | II등급 |
| | 고성군 | 비곡 | 고성군 상리면 고봉리 | 1962 | 20.0 | 41.0 | 8.6 | 5.0 | 3.1 | 0.551 | 0.015 | 1.7 | II등급 |
| | 고성군 | 고봉 | 고성군 상리면 고봉리 | 1968 | 21.0 | 66.2 | 9.7 | 5.2 | 2.3 | 0.417 | 0.028 | 4.2 | II등급 |
| | 고성군 | 동산 | 고성군 상리면 동산리 | 1970 | 22.9 | 202.1 | 8.8 | 2.8 | 1.7 | 0.648 | 0.015 | 2.2 | Ia등급 |
| | 고성군 | 소름곡 | 고성군 대가면 연지리 | 1966 | 20.0 | 61.2 | 7.5 | 6.4 | 2.9 | 0.424 | 0.019 | 2.5 | II등급 |
| | 고성군 | 나동 | 고성군 개천면 나산리 | 1956 | 30.4 | 60.5 | 8.3 | 5.2 | 2.4 | 0.318 | 0.029 | 7.9 | II등급 |
| | 고성군 | 용안 | 고성군 개천면 용안리 | 1968 | 35.0 | 38.4 | 7.8 | 6.4 | 3.8 | 0.462 | 0.044 | 5.4 | II등급 |
| | 고성군 | 용궁 | 고성군 개천면 용안리 | 1998 | 49.5 | 13.2 | 9.6 | 4.2 | 2.3 | 0.274 | 0.020 | 3.3 | II등급 |
| | 고성군 | 옥천 | 고성군 개천면 북평리 | 1970 | 30.0 | 52.8 | 7.9 | 3.0 | 1.3 | 0.182 | 0.022 | 3.6 | Ia등급 |
| | 고성군 | 낙동상 | 고성군 구만면 효락리 | 1979 | 43.0 | 97.0 | 7.8 | 4.4 | 2.9 | 0.151 | 0.012 | 5.0 | II등급 |
| | 고성군 | 주평 | 고성군 구만면 주평리 | 1951 | 25.5 | 30.4 | 9.3 | 3.8 | 2.1 | 0.247 | 0.024 | 2.8 | II등급 |
| | 고성군 | 저연 | 고성군 구만면 저연리 | 1996 | 25.0 | 68.1 | 9.0 | 3.2 | 1.4 | 0.240 | 0.014 | 2.4 | Ia등급 |
| | 고성군 | 외룡알 | 고성군 구만면 용와리 | 1945 | 20.0 | 8.4 | 8.9 | 3.8 | 1.8 | 0.532 | 0.016 | 2.1 | Ia등급 |
| | 고성군 | 외룡뿔 | 고성군 구만면 용와리 | 1967 | 20.0 | 54.1 | 9.1 | 16.4 | 9.2 | 1.038 | 0.101 | 25.7 | VI등급 |
| | 고성군 | 광덕 | 고성군 구만면 광덕리 | 1966 | 35.0 | 20.6 | 8.1 | 2.8 | 1.6 | 0.903 | 0.018 | 1.7 | Ia등급 |
| | 고성군 | 금봉춘 | 고성군 회화면 봉동리 | 1959 | 30.0 | 75.0 | 8.5 | 3.2 | 1.5 | 0.450 | 0.013 | 2.2 | Ia등급 |
| | 고성군 | 산북 | 고성군 회화면 어신리 | 1945 | 25.0 | 86.0 | 8.6 | 4.4 | 2.6 | 0.467 | 0.011 | 1.6 | II등급 |
| | 고성군 | 개운 | 고성군 마암면 삼락리 | 1973 | 24.0 | 46.4 | 8.3 | 4.8 | 2.1 | 1.658 | 0.020 | 5.0 | II등급 |
| | 고성군 | 신지 | 고성군 마암면 신지리 | 1945 | 38.0 | 130.2 | 7.8 | 3.8 | 2.2 | 0.181 | 0.015 | 2.5 | II등급 |
| | 고성군 | 가부곡 | 고성군 마암면 석마리 | 1963 | 45.0 | 104.9 | 8.7 | 3.8 | 1.9 | 0.346 | 0.014 | 2.2 | Ia등급 |
| | 고성군 | 금곡 | 고성군 동해면 장기리 | 1967 | 21.2 | 31.4 | 9.2 | 4.4 | 2.1 | 1.396 | 0.015 | 2.3 | II등급 |
| | 고성군 | 청석골 | 고성군 동해면 양촌리 | 1964 | 20.0 | 34.0 | 7.8 | 4.6 | 2.9 | 0.475 | 0.009 | 1.8 | II등급 |
| | 고성군 | 법동 | 고성군 동해면 양촌리 | 1967 | 53.0 | 35.0 | 7.9 | 2.6 | 1.5 | 0.382 | 0.010 | 1.5 | Ia등급 |
| | 고성군 | 매정 | 고성군 동해면 용정리 | 1960 | 28.0 | 31.8 | 7.5 | 2.8 | 1.5 | 0.462 | 0.007 | 1.8 | Ia등급 |
| | 고성군 | 가룡 | 고성군 동해면 용정리 | 1987 | 20.0 | 86.0 | 8.1 | 2.8 | 1.4 | 0.192 | 0.011 | 2.0 | Ia등급 |
| | 고성군 | 당동 | 고성군 거류면 당동리 | 1945 | 35.0 | 80.4 | 7.8 | 2.8 | 1.4 | 2.008 | 0.010 | 1.4 | Ia등급 |
| | 고성군 | 신은 | 고성군 거류면 은월리 | 1957 | 20.0 | 44.1 | 9.6 | 5.8 | 2.9 | 0.999 | 0.026 | 6.8 | II등급 |
| | 고성군 | 용산 | 고성군 거류면 용산리 | 1945 | 20.0 | 96.7 | 8.6 | 3.0 | 1.4 | 1.489 | 0.010 | 2.0 | Ia등급 |
| | 남해군 | 지족 | 남해군 삼동면 지족리 | 1945 | | 62.2 | 7.2 | 2.6 | 1.8 | 0.246 | 0.006 | 2.0 | Ia등급 |
| | 남해군 | 작장 | 남해군 서면 작장리 | 1986 | | 102.0 | 7.7 | 2.0 | 1.2 | 0.344 | 0.011 | 1.5 | Ia등급 |
| | 하동군 | 울동 | 하동군 적량면 관리 | 1945 | | 22.9 | 7.5 | 3.2 | 1.4 | 1.250 | 0.031 | 6.8 | Ia등급 |
| | 하동군 | 대송 | 하동군 금남면 대송리 | 1970 | 20.0 | 5.6 | 7.5 | 1.8 | 0.8 | 0.780 | 0.010 | 1.1 | Ia등급 |
| | 하동군 | 덕골 | 하동군 진교면 고룡리 | 1945 | | 11.9 | 9.1 | 4.2 | 2.9 | 0.772 | 0.019 | 3.8 | II등급 |
| | 산청군 | 털안 | 산청군 산청읍 부리 | 1984 | 22.0 | 114.1 | 7.3 | 4.8 | 2.8 | 1.305 | 0.078 | 6.8 | II등급 |
| | 산청군 | 장박 | 산청군 차황면 장박리 | 1973 | 37.0 | 46.5 | 7.2 | 2.6 | 1.1 | 1.163 | 0.045 | 2.1 | Ia등급 |
| | 산청군 | 왕촌 | 산청군 오부면 왕촌리 | 1984 | 22.7 | 94.5 | 7.5 | 4.8 | 2.7 | 0.542 | 0.013 | 2.8 | II등급 |
| | 산청군 | 월곡 | 산청군 생초면 월곡리 | 1979 | 55.0 | 40.3 | 9.5 | 14.4 | 5.8 | 1.067 | 0.173 | 16.3 | IV등급 |
| | 산청군 | 매화정 | 산청군 단성면 길리 | 1959 | | 4.5 | 7.9 | 2.8 | 1.3 | 0.676 | 0.036 | 4.5 | Ia등급 |
| | 산청군 | 외고 | 산청군 신안면 외고리 | 1945 | 23.0 | 33.7 | 9.0 | 6.6 | 4.1 | 1.063 | 0.042 | 4.5 | III등급 |
| | 산청군 | 방동 | 산청군 신안면 외고리 | 1945 | | 29.1 | 8.0 | 6.0 | 3.4 | 1.351 | 0.038 | 8.8 | II등급 |
| | 산청군 | 외송 | 산청군 신안면 외송리 | 1969 | 22.0 | 2.2 | 8.6 | 2.4 | 1.2 | 0.620 | 0.015 | 2.6 | Ia등급 |
| | 산청군 | 내도 | 산청군 생비량면 도리 | 1945 | | 12.1 | 8.7 | 6.6 | 4.3 | 0.430 | 0.025 | 5.0 | III등급 |
| | 산청군 | 외방 | 산청군 생비량면 화현리 | 1961 | 34.0 | 25.6 | 9.3 | 7.0 | 4.1 | 0.401 | 0.030 | 2.0 | III등급 |
| | 산청군 | 거동 | 산청군 신등면 가솔리 | 1958 | 38.0 | 21.4 | 8.0 | 8.0 | 5.0 | 1.085 | 0.057 | 4.2 | III등급 |
| | 산청군 | 운용 | 산청군 신등면 장천리 | 1959 | | 23.2 | 9.1 | 6.4 | 4.2 | 1.025 | 0.046 | 4.4 | III등급 |
| | 함양군 | 소로 | 함양군 서상면 대남리 | 1966 | | 1.2 | 7.2 | 3.8 | 2.4 | 0.262 | 0.016 | 1.8 | II등급 |
| | 함양군 | 구산 | 함양군 백전면 구산리 | 1998 | 22.0 | 18.9 | 8.0 | 4.0 | 2.7 | 1.019 | 0.012 | 2.2 | II등급 |
| | 거창군 | 웅곡(1030) | 거창군 거창읍 장팔리 | 2012 | 35.0 | 100.0 | 8.2 | 3.8 | 2.6 | 1.997 | 0.022 | 2.5 | II등급 |

| 시도 | 시설 관리자 | 시설명 | 위 치 | 시설제원 | | | 2016년 연평균 수질현황 | | | | | | |
|----|-----------|-----|-------------|------|--------------|-----------------------------|----------------|---------------|---------------|---------------|---------------|--------------|----------|
| | | | | 준공년도 | 수혜면적 (ha) | 유효저수량 (천m ³) | pH | COD (mg/L) | TOC (mg/L) | T-N (mg/L) | T-P (mg/L) | SS (mg/L) | 수질 등급 |
| | 거창군 | 모동 | 거창군 위천면 모동리 | 1988 | | 162.0 | 7.8 | 3.6 | 2.0 | 0.778 | 0.026 | 25 | Ia등급 |
| | 거창군 | 주암 | 거창군 마리면 말흘리 | 1945 | 27.0 | 5.1 | 10.0 | 7.2 | 4.8 | 0.965 | 0.068 | 4.8 | III등급 |
| | 거창군 | 덕산 | 거창군 신원면 덕산리 | 1996 | 40.0 | 185.0 | 9.2 | 3.8 | 2.3 | 2.740 | 0.021 | 3.7 | Ib등급 |
| | 거창군 | 예동 | 거창군 신원면 중유리 | 2014 | 34.0 | 100.0 | 9.2 | 9.6 | 6.1 | 2.324 | 0.112 | 6.5 | V등급 |
| | 합천군 | 산제 | 합천군 묘산면 산제리 | 1992 | | 116.0 | 8.1 | 7.6 | 1.4 | 0.229 | 0.017 | 111.0 | Ia등급 |
| | 합천군 | 대암 | 합천군 울곡면 본천리 | 1957 | 20.0 | 18.0 | 7.7 | 2.8 | 1.8 | 1.077 | 0.007 | 1.1 | Ia등급 |
| | 합천군 | 덕봉 | 합천군 쌍백면 덕봉리 | 1945 | | 29.3 | 8.6 | 2.8 | 1.4 | 1.256 | 0.017 | 2.1 | Ia등급 |
| | 합천군 | 질골 | 합천군 쌍백면 진정리 | 1987 | | 129.6 | 7.9 | 3.2 | 1.8 | 1.721 | 0.029 | 2.8 | Ia등급 |
| | 합천군 | 정골 | 합천군 대양면 도리 | 1959 | 26.0 | 48.4 | 7.9 | 4.8 | 2.9 | 0.162 | 0.012 | 4.6 | Ib등급 |
| | 합천군 | 상촌 | 합천군 대양면 백암리 | 1959 | 21.0 | 11.4 | 7.6 | 3.0 | 1.7 | 0.441 | 0.006 | 1.8 | Ia등급 |
| | 합천군 | 내초 | 합천군 쌍백면 외초리 | 1949 | | 29.6 | 9.8 | 7.6 | 4.2 | 0.516 | 0.028 | 5.0 | III등급 |
| | 합천군 | 떡실 | 합천군 쌍백면 장전리 | 1945 | 24.0 | 82.0 | 9.3 | 6.6 | 3.4 | 0.828 | 0.024 | 6.2 | II등급 |
| | 합천군 | 죽전 | 합천군 쌍백면 죽전리 | 1955 | 21.0 | 8.3 | 8.6 | 6.6 | 4.0 | 1.181 | 0.022 | 2.4 | II등급 |
| | 합천군 | 설월 | 합천군 삼가면 용송리 | 1945 | 22.0 | 75.0 | 8.8 | 7.4 | 4.7 | 0.321 | 0.022 | 7.3 | III등급 |
| | 합천군 | 내문 | 합천군 삼가면 문송리 | 1955 | | 35.7 | 7.9 | 5.6 | 3.4 | 0.242 | 0.015 | 8.3 | II등급 |
| | 합천군 | 송곡 | 합천군 삼가면 덕진리 | 1945 | | 66.5 | 7.2 | 3.4 | 2.2 | 0.212 | 0.013 | 5.0 | Ib등급 |
| | 합천군 | 합방 | 합천군 가회면 합방리 | 1940 | | 34.0 | 8.5 | 7.6 | 3.7 | 0.378 | 0.017 | 6.7 | II등급 |
| | 합천군 | 작은전 | 합천군 대병면 회양리 | 1968 | 20.0 | 16.0 | 8.4 | 5.2 | 1.5 | 0.813 | 0.006 | 2.7 | Ia등급 |
| | 합천군 | 송지 | 합천군 대병면 성리 | 1962 | 20.0 | 13.0 | 9.1 | 6.6 | 3.1 | 0.398 | 0.026 | 8.7 | II등급 |
| | 합천군 | 공암 | 합천군 용주면 공암리 | 1951 | 20.0 | 25.0 | 7.8 | 4.0 | 2.2 | 0.331 | 0.009 | 2.0 | Ib등급 |
| | 합천군 | 황계2 | 합천군 용주면 황계리 | 1945 | 25.0 | 22.0 | 7.6 | 4.4 | 2.6 | 0.278 | 0.008 | 3.5 | Ib등급 |
| | 합천군 | 방곡 | 합천군 용주면 방곡리 | 2001 | 20.0 | 118.0 | 7.8 | 4.6 | 3.3 | 0.411 | 0.013 | 3.0 | II등급 |

6.4.3 한국농어촌공사 수질전수조사

| 시도 | 시설 관리자 | 시설명 | 위 치 | 시설제원 | | | 2016년 연평균 수질현황 | | | | | | |
|----|-----------|-----|-------------|------|--------------|-----------------------------|----------------|---------------|---------------|---------------|---------------|--------------|----------|
| | | | | 준공년도 | 수혜면적 (ha) | 유효저수량 (천m ³) | pH | COD (mg/L) | TOC (mg/L) | T-N (mg/L) | T-P (mg/L) | SS (mg/L) | 수질 등급 |
| 부산 | 김해양산지사 | 송정 | 기장군 철마면 송정리 | 1958 | 48.6 | 342.1 | 7.5 | 3.4 | 1.9 | 0.870 | 0.013 | 3.0 | Ia등급 |
| | 김해양산지사 | 입기 | 기장군 철마면 입기리 | 1959 | 36.0 | 66.5 | 7.3 | 2.9 | 1.4 | 0.493 | 0.014 | 3.7 | Ia등급 |
| 대구 | 성주칠곡지사 | 도남 | 북구 도남동 | 1944 | 0.0 | 385.0 | 8.5 | 11.9 | 6.8 | 1.343 | 0.039 | 6.7 | V등급 |
| | 성주칠곡지사 | 광대 | 북구 도남동 | 1946 | | 5.4 | 7.8 | 16.1 | 8.6 | 1.176 | 0.171 | 9.3 | VI등급 |
| | 성주칠곡지사 | 신 | 북구 국운동 | 1945 | | 11.4 | 7.7 | 9.7 | 5.2 | 0.986 | 0.038 | 4.9 | IV등급 |
| | 성주칠곡지사 | 내곡 | 북구 시수동 | 1948 | | 31.0 | 7.9 | 10.6 | 7.5 | 1.433 | 0.026 | 6.8 | V등급 |
| | 성주칠곡지사 | 낙곡 | 달성군 하빈면 무동리 | 1946 | | 8.7 | 8.4 | 10.0 | 6.1 | 1.323 | 0.075 | 19.6 | V등급 |
| | 고령달성지사 | 수성 | 수성구 두산동 | 1927 | 0.0 | 752.0 | 7.5 | 3.1 | 2.0 | 1.716 | 0.020 | 4.6 | Ia등급 |
| | 고령달성지사 | 도원 | 달서구 도원동 | 1964 | 16.0 | 1,404.3 | 8.0 | 4.1 | 2.7 | 2.168 | 0.017 | 6.1 | Ib등급 |
| | 고령달성지사 | 금봉 | 달성군 농공읍 금포리 | 1977 | | 30.8 | 9.4 | 10.5 | 5.8 | 4.176 | 0.083 | 11.8 | IV등급 |
| | 고령달성지사 | 부동 | 달성군 현풍면 부리 | 1945 | | 15.3 | 8.1 | 10.0 | 7.1 | 1.428 | 0.047 | 5.9 | V등급 |
| | 고령달성지사 | 용흥 | 달성군 현풍면 지리 | 1956 | | 46.2 | 7.8 | 7.3 | 4.5 | 2.541 | 0.108 | 13.5 | III등급 |
| | 고령달성지사 | 사배 | 달성군 유가면 도이리 | 1959 | | 173.8 | 7.9 | 6.6 | 4.7 | 1.276 | 0.024 | 2.3 | III등급 |
| | 경산청도지사 | 신 | 동구 각산동 | 1947 | 22.0 | 474.0 | 8.2 | 9.8 | 7.1 | 1.030 | 0.025 | 6.1 | V등급 |
| | 경산청도지사 | 구천 | 수성구 매호동 | 1947 | 12.8 | 54.5 | 7.8 | 6.5 | 4.0 | 0.565 | 0.039 | 5.9 | II등급 |
| | 경산청도지사 | 옥수 | 수성구 옥수동 | 1994 | 35.0 | 213.0 | 7.8 | 4.1 | 2.2 | 1.058 | 0.014 | 2.4 | Ib등급 |
| | 경산청도지사 | 연호 | 수성구 연호동 | 1947 | 24.0 | 313.7 | 8.5 | 6.2 | 3.9 | 0.737 | 0.012 | 2.2 | II등급 |
| 인천 | 강화지사 | 길상1 | 강화군 길상면 장흥리 | 1962 | | 54.0 | 7.3 | 11.3 | 5.5 | 1.094 | 0.178 | 40.2 | IV등급 |
| | 강화지사 | 하일 | 강화군 양도면 하일리 | 1975 | 60.0 | 113.0 | 8.5 | 17.2 | 8.6 | 1.154 | 0.071 | 11.1 | VI등급 |
| | 강화지사 | 신선 | 강화군 내가면 고천리 | 1957 | 31.7 | 131.0 | 8.0 | 6.5 | 4.0 | 1.549 | 0.032 | 5.1 | II등급 |
| | 강화지사 | 황정 | 강화군 내가면 황정리 | 1995 | 65.4 | 332.0 | 8.6 | 7.9 | 5.6 | 0.718 | 0.037 | 6.3 | IV등급 |
| 광주 | 광주담양화순지사 | 윤정 | 북구 윤정동 | 1956 | | 27.0 | 7.3 | 4.5 | 2.3 | 0.633 | 0.029 | 4.4 | Ib등급 |
| | 광주담양화순지사 | 운천 | 서구 쌍촌동 | 1951 | 40.0 | 84.5 | 7.2 | 7.5 | 4.7 | 0.471 | 0.048 | 10.5 | III등급 |
| | 광주담양화순지사 | 칠석2 | 남구 칠석동 | 1942 | | 17.0 | 7.9 | 8.5 | 6.0 | 0.430 | 0.034 | 2.9 | IV등급 |
| | 광주담양화순지사 | 대갈 | 남구 원산동 | 2009 | 61.0 | 239.3 | 7.7 | 5.2 | 3.1 | 0.321 | 0.014 | 3.6 | II등급 |
| | 광주담양화순지사 | 두촌 | 북구 수곡동 | 1968 | | 2.8 | 7.8 | 6.8 | 4.1 | 0.502 | 0.025 | 7.0 | III등급 |
| | 광주담양화순지사 | 수곡 | 북구 수곡동 | 1968 | | 9.0 | 7.6 | 4.7 | 2.9 | 0.825 | 0.031 | 6.4 | Ib등급 |
| | 광주담양화순지사 | 학동 | 북구 효령동 | 1943 | | 143.9 | 7.9 | 4.4 | 2.7 | 0.819 | 0.013 | 1.9 | Ib등급 |
| | 광주담양화순지사 | 효령 | 북구 효령동 | 1947 | | 11.1 | 7.5 | 6.9 | 4.4 | 0.802 | 0.031 | 4.6 | III등급 |
| | 광주담양화순지사 | 생룡1 | 북구 생룡동 | 1948 | | 3.2 | 7.2 | 9.7 | 5.6 | 0.889 | 0.048 | 8.7 | IV등급 |
| | 광주담양화순지사 | 대야 | 북구 생룡동 | 1958 | | 285.6 | 7.7 | 9.2 | 4.8 | 0.858 | 0.052 | 6.3 | III등급 |
| | 광주담양화순지사 | 생룡2 | 북구 생룡동 | 1963 | | 11.0 | 7.3 | 7.9 | 4.1 | 0.856 | 0.032 | 7.7 | III등급 |
| | 광주담양화순지사 | 금당 | 북구 월죽동 | 1969 | | 6.0 | 7.1 | 16.7 | 7.6 | 1.126 | 0.182 | 29.5 | V등급 |
| | 광주담양화순지사 | 반산 | 북구 오룡동 | 1969 | | 6.2 | 6.9 | 6.5 | 4.5 | 2.930 | 0.073 | 24.8 | III등급 |
| | 광주담양화순지사 | 비아 | 광산구 비야동 | 1944 | | 62.7 | 7.3 | 5.5 | 3.5 | 1.329 | 0.048 | 12.3 | II등급 |
| | 광주담양화순지사 | 도천2 | 광산구 도천동 | 1944 | | 48.0 | 7.1 | 6.3 | 3.8 | 1.432 | 0.074 | 30.0 | II등급 |

| 시도 | 시설 관리자 | 시설명 | 위 치 | 시설세원 | | | 2016년 연평균 수질현황 | | | | | | | | |
|-------|-----------|---------|--------|------|--------------|---------------|----------------|---------------|---------------|---------------|---------------|--------------|----------|-------|------|
| | | | | 준공년도 | 수혜면적 (ha) | 유효저수량 (천m) | pH | COD (mg/L) | TOC (mg/L) | T-N (mg/L) | T-P (mg/L) | SS (mg/L) | 수질 등급 | | |
| 울산 | 광주담양회 | 순지사 | 수원1 | 광산구 | 수원동 | 1957 | | 8.3 | 6.9 | 6.9 | 4.9 | 0.898 | 0.064 | 5.9 | III양 |
| | 광주담양회 | 순지사 | 진성 | 광산구 | 고신동 | 1943 | | 46.4 | 7.2 | 6.3 | 4.0 | 1.386 | 0.056 | 18.4 | II양 |
| | 광주담양회 | 순지사 | 고룡 | 광산구 | 고신동 | 1943 | | 33.6 | 6.9 | 6.7 | 4.6 | 0.909 | 0.079 | 9.7 | III양 |
| | 광주담양회 | 순지사 | 진곡 | 광산구 | 통동 | 1943 | | 60.0 | 7.0 | 5.9 | 4.1 | 0.989 | 0.076 | 10.8 | III양 |
| | 광주담양회 | 순지사 | 가락 | 광산구 | 하산동 | 1944 | | 40.0 | 7.1 | 8.3 | 5.9 | 0.801 | 0.061 | 7.6 | IV양 |
| | 광주담양회 | 순지사 | 기룡 | 광산구 | 하산동 | 1945 | | 46.8 | 6.8 | 11.2 | 7.4 | 0.698 | 0.083 | 12.1 | V양 |
| | 광주담양회 | 순지사 | 창교1 | 광산구 | 본터동 | 1933 | | 14.7 | 7.5 | 11.2 | 7.1 | 1.029 | 0.090 | 16.2 | V양 |
| | 광주담양회 | 순지사 | 창교2 | 광산구 | 본터동 | 1934 | | 16.0 | 7.5 | 9.1 | 6.4 | 0.958 | 0.046 | 6.6 | V양 |
| | 광주담양회 | 순지사 | 요기 | 광산구 | 요기동 | 1935 | | 25.0 | 6.9 | 7.1 | 4.7 | 2.216 | 0.095 | 10.3 | III양 |
| | 광주담양회 | 순지사 | 영천 | 광산구 | 지주동 | 1943 | | 57.0 | 7.6 | 7.4 | 4.8 | 1.001 | 0.030 | 5.4 | III양 |
| | 광주담양회 | 순지사 | 지로 | 광산구 | 죽주동 | 1943 | | 3.0 | 7.6 | 7.0 | 5.1 | 1.166 | 0.064 | 7.3 | IV양 |
| | 광주담양회 | 순지사 | 용동 | 광산구 | 용동 | 1944 | | 81.2 | 7.4 | 6.6 | 4.2 | 0.478 | 0.028 | 4.3 | III양 |
| | 광주담양회 | 순지사 | 용곡 | 광산구 | 용곡동 | 1941 | | 10.0 | 7.1 | 10.5 | 6.7 | 0.683 | 0.085 | 24.0 | V양 |
| | 광주담양회 | 순지사 | 기곡 | 광산구 | 용곡동 | 1943 | | 28.0 | 7.4 | 7.9 | 5.5 | 0.723 | 0.044 | 7.6 | IV양 |
| | 광주담양회 | 순지사 | 평지 | 광산구 | 정동 | 1943 | | 19.0 | 7.2 | 11.2 | 6.4 | 0.869 | 0.071 | 16.1 | V양 |
| | 광주담양회 | 순지사 | 동산1 | 광산구 | 동산동 | 1940 | | 135.3 | 7.5 | 6.6 | 4.4 | 0.510 | 0.036 | 6.1 | III양 |
| | 광주담양회 | 순지사 | 금곡 | 광산구 | 연산동 | 1941 | | 18.0 | 7.6 | 10.1 | 6.6 | 1.003 | 0.055 | 11.2 | V양 |
| | 광주담양회 | 순지사 | 연산 | 광산구 | 연산동 | 1942 | | 43.0 | 7.0 | 7.4 | 4.8 | 0.599 | 0.066 | 6.5 | III양 |
| | 광주담양회 | 순지사 | 두산1 | 광산구 | 연산동 | 1943 | | 7.0 | 6.9 | 7.3 | 5.0 | 0.625 | 0.066 | 10.9 | III양 |
| | 광주담양회 | 순지사 | 두산2 | 광산구 | 연산동 | 1943 | | 4.0 | 7.2 | 7.8 | 5.1 | 0.614 | 0.047 | 8.5 | IV양 |
| | 광주담양회 | 순지사 | 지동 | 광산구 | 도터동 | 1943 | | 76.6 | 7.2 | 6.1 | 4.3 | 0.695 | 0.026 | 6.3 | III양 |
| | 광주담양회 | 순지사 | 운평 | 광산구 | 지평동 | 1944 | | 23.4 | 7.0 | 8.0 | 5.2 | 0.941 | 0.055 | 7.0 | IV양 |
| | 광주담양회 | 순지사 | 복만 | 광산구 | 양동 | 1943 | | 25.0 | 7.7 | 7.0 | 4.5 | 0.528 | 0.031 | 8.1 | III양 |
| | 광주담양회 | 순지사 | 대야(삼도) | 광산구 | 대산동 | 1943 | | 37.0 | 7.6 | 3.8 | 2.4 | 0.301 | 0.021 | 4.5 | II양 |
| | 광주담양회 | 순지사 | 해현 | 광산구 | 송하동 | 1960 | | 15.0 | 7.2 | 6.9 | 4.4 | 0.529 | 0.036 | 6.8 | III양 |
| | 광주담양회 | 순지사 | 송화 | 광산구 | 송하동 | 1968 | | 6.6 | 7.3 | 6.3 | 3.8 | 0.489 | 0.039 | 8.0 | III양 |
| | 광주담양회 | 순지사 | 석문 | 광산구 | 삼도동 | 1943 | | 57.0 | 7.5 | 6.4 | 4.0 | 0.468 | 0.038 | 11.8 | II양 |
| | 광주담양회 | 순지사 | 도야 | 광산구 | 도야동 | 1943 | | 27.0 | 7.6 | 5.8 | 3.5 | 0.447 | 0.037 | 9.0 | II양 |
| | 광주담양회 | 순지사 | 선동 | 광산구 | 선동 | 1943 | 33.9 | 63.0 | 7.1 | 3.5 | 2.3 | 1.987 | 0.015 | 1.3 | II양 |
| | 광주담양회 | 순지사 | 지산 | 광산구 | 지산동 | 1961 | 10.0 | 108.0 | 7.2 | 4.0 | 2.7 | 1.036 | 0.021 | 2.7 | II양 |
| | 광주담양회 | 순지사 | 부성 | 광산구 | 부성동 | 1968 | | 18.0 | 7.1 | 6.0 | 4.0 | 0.355 | 0.030 | 4.3 | II양 |
| | 광주담양회 | 순지사 | 명곡 | 광산구 | 명곡동 | 1969 | | 28.9 | 7.6 | 5.3 | 3.6 | 1.466 | 0.020 | 5.8 | II양 |
| | 광주담양회 | 순지사 | 동림 | 광산구 | 동림동 | 1969 | | 22.1 | 7.4 | 3.6 | 2.4 | 1.893 | 0.016 | 1.3 | II양 |
| | 광주담양회 | 순지사 | 차일 | 북구 | 창평동 | 1964 | | 6.1 | 8.1 | 6.9 | 4.5 | 1.154 | 0.044 | 25.5 | III양 |
| | 광주담양회 | 순지사 | 사당골 | 북구 | 무룡동 | 1907 | | 46.0 | 7.9 | 8.0 | 5.0 | 0.709 | 0.021 | 4.9 | III양 |
| | 광주담양회 | 순지사 | 달골 | 북구 | 무룡동 | 1930 | | 3.9 | 7.1 | 10.5 | 7.8 | 0.675 | 0.046 | 7.1 | V양 |
| | 광주담양회 | 순지사 | 소미하 | 북구 | 연암동 | 1946 | | 5.5 | 7.3 | 6.6 | 4.4 | 1.939 | 0.127 | 14.3 | III양 |
| | 광주담양회 | 순지사 | 화동 | 북구 | 화동동 | 1946 | | 12.0 | 7.7 | 5.7 | 4.0 | 1.511 | 0.027 | 4.8 | III양 |
| | 광주담양회 | 순지사 | 달영 | 북구 | 화동동 | 2012 | | 140.0 | 8.0 | 4.9 | 2.9 | 0.927 | 0.029 | 14.3 | II양 |
| | 광주담양회 | 순지사 | 황세지1 | 울주군 | 온산읍 | 삼평리 | 1946 | | 14.2 | 7.2 | 7.4 | 5.1 | 0.574 | 0.053 | 9.5 |
| 광주담양회 | 순지사 | 황세지2 | 울주군 | 온산읍 | 삼평리 | 1946 | | 18.1 | 7.3 | 6.0 | 3.9 | 0.631 | 0.051 | 9.5 | II양 |
| 광주담양회 | 순지사 | 못안지 | 울주군 | 온산읍 | 삼평리 | 1946 | | 10.4 | 7.3 | 9.9 | 6.2 | 0.955 | 0.091 | 11.1 | V양 |
| 광주담양회 | 순지사 | 우지곡 | 울주군 | 온산읍 | 강양리 | 1946 | | 3.8 | 7.4 | 9.3 | 6.2 | 1.479 | 0.079 | 9.1 | V양 |
| 광주담양회 | 순지사 | 성지곡 | 울주군 | 온산읍 | 강양리 | 1946 | | 8.4 | 7.8 | 6.1 | 3.9 | 1.569 | 0.036 | 10.4 | II양 |
| 광주담양회 | 순지사 | 강양 | 울주군 | 온산읍 | 강양리 | 1940 | | 27.0 | 7.8 | 6.3 | 3.9 | 2.488 | 0.037 | 6.4 | II양 |
| 광주담양회 | 순지사 | 오룡 | 울주군 | 연양읍 | 평리 | 1956 | 89.2 | 205.7 | 7.5 | 8.1 | 5.1 | 1.241 | 0.086 | 21.6 | IV양 |
| 광주담양회 | 순지사 | 다개(보조) | 울주군 | 연양읍 | 다개리 | 1946 | | 26.9 | 7.5 | 5.2 | 3.9 | 1.689 | 0.023 | 3.5 | II양 |
| 광주담양회 | 순지사 | 새못 | 울주군 | 연양읍 | 다개리 | 1946 | | 28.9 | 7.5 | 7.3 | 4.2 | 0.632 | 0.024 | 7.4 | III양 |
| 광주담양회 | 순지사 | 뒷골(다개) | 울주군 | 연양읍 | 다개리 | 1946 | | 17.4 | 7.6 | 7.2 | 4.5 | 0.708 | 0.053 | 14.3 | III양 |
| 광주담양회 | 순지사 | 다개(주) | 울주군 | 연양읍 | 다개리 | 1978 | 141.5 | 260.0 | 7.2 | 4.5 | 3.1 | 0.818 | 0.013 | 5.2 | II양 |
| 광주담양회 | 순지사 | 상가 | 울주군 | 연양읍 | 직동리 | 1946 | | 7.6 | 7.2 | 7.0 | 4.6 | 0.491 | 0.030 | 7.4 | III양 |
| 광주담양회 | 순지사 | 하가 | 울주군 | 연양읍 | 직동리 | 1946 | | 13.7 | 7.2 | 7.2 | 4.9 | 0.703 | 0.043 | 7.5 | III양 |
| 광주담양회 | 순지사 | 들못 | 울주군 | 연양읍 | 태기리 | 1946 | | 44.4 | 7.7 | 7.8 | 5.7 | 1.043 | 0.042 | 5.0 | V양 |
| 광주담양회 | 순지사 | 골작못 | 울주군 | 연양읍 | 천상리 | 1946 | | 12.2 | 7.7 | 6.5 | 3.8 | 0.717 | 0.028 | 6.8 | II양 |
| 광주담양회 | 순지사 | 직골 | 울주군 | 서서읍 | 천상리 | 1951 | | 6.1 | 7.4 | 5.4 | 3.7 | 0.543 | 0.029 | 6.8 | II양 |
| 광주담양회 | 순지사 | 어리지 | 울주군 | 서서읍 | 천상리 | 1970 | | 62.1 | 7.9 | 7.4 | 4.6 | 1.139 | 0.028 | 9.0 | III양 |
| 광주담양회 | 순지사 | 천상 | 울주군 | 서서읍 | 천상리 | 1975 | 45.7 | 296.0 | 7.7 | 5.2 | 3.0 | 1.003 | 0.018 | 28.7 | II양 |
| 광주담양회 | 순지사 | 술고개 | 울주군 | 서서읍 | 천상리 | 1946 | | 6.8 | 7.6 | 9.5 | 5.3 | 0.783 | 0.066 | 8.8 | IV양 |
| 광주담양회 | 순지사 | 설못 | 울주군 | 서서읍 | 입암리 | 1946 | | 10.8 | 7.5 | 5.2 | 3.4 | 1.690 | 0.024 | 4.0 | II양 |
| 광주담양회 | 순지사 | 지곡 | 울주군 | 서서읍 | 서사리 | 1946 | | 17.6 | 8.4 | 6.5 | 4.2 | 0.512 | 0.025 | 7.3 | III양 |
| 광주담양회 | 순지사 | 새정곡 | 울주군 | 서서읍 | 서사리 | 1964 | | 2.4 | 8.4 | 7.4 | 4.8 | 1.377 | 0.040 | 12.3 | III양 |
| 광주담양회 | 순지사 | 대춘 | 울주군 | 서서읍 | 두산리 | 1946 | | 8.0 | 8.1 | 7.9 | 4.8 | 0.581 | 0.028 | 6.2 | III양 |
| 광주담양회 | 순지사 | 머골 | 울주군 | 서서읍 | 두산리 | 1946 | | 15.0 | 7.3 | 3.4 | 2.3 | 2.047 | 0.057 | 2.1 | II양 |
| 광주담양회 | 순지사 | 우지곡(두산) | 울주군 | 서서읍 | 두산리 | 1935 | | 9.3 | 7.8 | 4.9 | 3.1 | 0.844 | 0.024 | 3.5 | II양 |
| 광주담양회 | 순지사 | 조적곡 | 울주군 | 서서읍 | 천과리 | 1969 | | 9.8 | 7.6 | 5.4 | 3.4 | 0.894 | 0.030 | 5.3 | II양 |
| 광주담양회 | 순지사 | 수청곡 | 울주군 | 서서읍 | 천과리 | 1909 | | 9.0 | 7.0 | 4.8 | 2.9 | 0.635 | 0.030 | 10.0 | II양 |
| 광주담양회 | 순지사 | 척과 | 울주군 | 서서읍 | 천과리 | 1974 | 72.8 | 368.2 | 7.1 | 6.3 | 4.1 | 0.390 | 0.024 | 3.6 | III양 |
| 광주담양회 | 순지사 | 윗곡1 | 울주군 | 생면읍 | 위양리 | 1998 | | 8.0 | 7.9 | 4.6 | 2.9 | 1.476 | 0.026 | 6.4 | II양 |
| 광주담양회 | 순지사 | 윗곡 | 울주군 | 생면읍 | 위양리 | 1964 | | 4.5 | 7.8 | 3.5 | 1.2 | 1.357 | 0.028 | 19.1 | Ia양 |
| 광주담양회 | 순지사 | 막곡 | 울주군 | 생면읍 | 위양리 | 1965 | | 1.9 | 7.9 | 5.6 | 3.3 | 2.307 | 0.042 | 9.5 | II양 |
| 광주담양회 | 순지사 | 윗곡2 | 울주군 | 생면읍 | 위양리 | 1968 | | 4.9 | 7.8 | 4.4 | 2.6 | 1.682 | 0.028 | 9.4 | II양 |

2016 농업용수 수질실태 일제조사 보고서

제VI장 부 록

| 시도 | 시설 관리자 | 시설명 | 위 치 | 시설세원 | | | 2016년 연평균 수질현황 | | | | | | | |
|-----|--------|--------|-------------|---------|-----------|--------------------------|----------------|------------|------------|------------|------------|-----------|-------|-------|
| | | | | 준공년도 | 수혜면적 (ha) | 유효저수량 (천m ³) | pH | COD (mg/L) | TOC (mg/L) | T-N (mg/L) | T-P (mg/L) | SS (mg/L) | 수질 등급 | |
| 경기도 | 울산지사 | 곰내 | 울주군 울주읍 용촌면 | 1946 | | 4.3 | 7.2 | 10.5 | 7.0 | 1.303 | 0.235 | 13.7 | V등급 | |
| | 울산지사 | 은하 | 울주군 울주읍 용촌면 | 1934 | | 16.0 | 7.7 | 6.5 | 4.1 | 0.422 | 0.035 | 5.5 | III등급 | |
| | 울산지사 | 덕산 | 울주군 울주읍 용촌면 | 1962 | | 12.1 | 7.6 | 4.4 | 2.7 | 0.515 | 0.020 | 36.5 | II등급 | |
| | 울산지사 | 신암 | 울주군 울주읍 용촌면 | 1986 | | 91.0 | 7.5 | 5.1 | 3.1 | 0.477 | 0.018 | 23.0 | II등급 | |
| | 울산지사 | 담뽀 | 울주군 울주읍 용촌면 | 1946 | | 11.9 | 7.6 | 11.4 | 6.5 | 0.806 | 0.097 | 12.1 | V등급 | |
| | 울산지사 | 수반 | 울주군 울주읍 용촌면 | 1934 | | 10.0 | 7.2 | 9.1 | 5.6 | 0.648 | 0.051 | 7.7 | IV등급 | |
| | 울산지사 | 관동갓 | 울주군 울주읍 용촌면 | 1946 | | 6.5 | 7.3 | 7.6 | 4.2 | 0.829 | 0.085 | 84.9 | III등급 | |
| | 울산지사 | 오리밭들 | 울주군 울주읍 용촌면 | 1914 | | 16.0 | 7.7 | 5.3 | 3.4 | 0.611 | 0.029 | 19.4 | II등급 | |
| | 울산지사 | 연답 | 울주군 울주읍 용촌면 | 1962 | | 14.0 | 8.0 | 11.4 | 5.4 | 0.829 | 0.060 | 14.7 | IV등급 | |
| | 울산지사 | 반계2 | 울주군 울주읍 용촌면 | 1964 | | 8.3 | 7.6 | 4.1 | 2.4 | 0.605 | 0.026 | 8.0 | II등급 | |
| | 울산지사 | 반계1 | 울주군 울주읍 용촌면 | 1995 | | 74.3 | 7.4 | 2.3 | 1.6 | 0.345 | 0.014 | 2.0 | Ia등급 | |
| | 울산지사 | 저리 | 울주군 울주읍 용촌면 | 1977 | | 11.1 | 7.9 | 10.7 | 6.7 | 0.533 | 0.058 | 9.0 | V등급 | |
| | 울산지사 | 못안 | 울주군 울주읍 용촌면 | 1946 | | 33.7 | 7.4 | 7.0 | 4.4 | 0.591 | 0.032 | 3.5 | III등급 | |
| | 울산지사 | 월평 | 울주군 울주읍 용촌면 | 1975 | 94.6 | 290.3 | 7.4 | 4.8 | 3.1 | 0.700 | 0.024 | 3.2 | II등급 | |
| | 울산지사 | 삼다리 | 울주군 울주읍 용촌면 | 1946 | | 85.7 | 7.5 | 5.2 | 3.6 | 0.512 | 0.019 | 2.1 | II등급 | |
| | 울산지사 | 동동지 | 울주군 울주읍 용촌면 | 1945 | | 4.3 | 7.6 | 6.8 | 4.0 | 0.928 | 0.053 | 6.9 | II등급 | |
| | 울산지사 | 두돌(보조) | 울주군 울주읍 용촌면 | 1945 | | 71.0 | 7.6 | 6.1 | 4.0 | 0.387 | 0.023 | 3.7 | II등급 | |
| | 울산지사 | 뒷들 | 울주군 울주읍 용촌면 | 1946 | | 18.2 | 7.7 | 5.8 | 3.3 | 0.484 | 0.023 | 8.0 | II등급 | |
| | 울산지사 | 서너 | 울주군 울주읍 용촌면 | 1947 | | 16.1 | 7.8 | 4.6 | 3.1 | 3.006 | 0.074 | 5.9 | II등급 | |
| | 울산지사 | 상태평 | 울주군 울주읍 용촌면 | 1946 | | 14.5 | 7.8 | 5.6 | 3.3 | 1.857 | 0.092 | 7.1 | II등급 | |
| | 울산지사 | 하태평 | 울주군 울주읍 용촌면 | 1946 | | 33.0 | 7.7 | 12.3 | 7.3 | 1.208 | 0.206 | 8.8 | V등급 | |
| | 울산지사 | 신당 | 울주군 울주읍 용촌면 | 1949 | | 16.9 | 7.5 | 4.7 | 2.8 | 2.510 | 0.079 | 10.2 | II등급 | |
| | 울산지사 | 아미산 | 울주군 울주읍 용촌면 | 1968 | | 5.1 | 9.0 | 5.4 | 3.4 | 2.392 | 0.104 | 4.8 | II등급 | |
| | 울산지사 | 계곡 | 울주군 울주읍 용촌면 | 1977 | | 8.9 | 7.5 | 6.8 | 3.9 | 0.944 | 0.067 | 5.8 | II등급 | |
| | 울산지사 | 수정 | 울주군 울주읍 용촌면 | 1946 | | 65.9 | 7.5 | 4.0 | 2.6 | 0.972 | 0.027 | 4.5 | II등급 | |
| | 울산지사 | 월부 | 울주군 울주읍 용촌면 | 1946 | | 2.2 | 7.5 | 5.4 | 3.2 | 2.119 | 0.077 | 16.1 | II등급 | |
| | 울산지사 | 분곡 | 울주군 울주읍 용촌면 | 1946 | | 5.8 | 7.5 | 7.5 | 5.4 | 1.418 | 0.048 | 3.8 | IV등급 | |
| | 울산지사 | 창월 | 울주군 울주읍 용촌면 | 1946 | | 8.2 | 7.7 | 4.9 | 3.2 | 0.614 | 0.025 | 9.1 | II등급 | |
| | 울산지사 | 후들 | 울주군 울주읍 용촌면 | 1946 | | 30.0 | 7.5 | 5.7 | 3.8 | 0.742 | 0.041 | 6.8 | II등급 | |
| | 울산지사 | 인보 | 울주군 울주읍 용촌면 | 1978 | 133.4 | 319.2 | 7.6 | 3.5 | 2.1 | 1.101 | 0.029 | 7.5 | II등급 | |
| | 울산지사 | 후평 | 울주군 울주읍 용촌면 | 1946 | | 12.1 | 7.5 | 5.5 | 3.3 | 1.046 | 0.038 | 5.4 | II등급 | |
| | 울산지사 | 신천 | 울주군 울주읍 용촌면 | 1948 | 75.0 | 488.5 | 7.8 | 2.4 | 1.6 | 1.365 | 0.017 | 5.2 | Ia등급 | |
| | 울산지사 | 심천보 | 울주군 울주읍 용촌면 | 1985 | | 145.6 | 7.7 | 2.2 | 1.5 | 1.887 | 0.018 | 2.5 | Ia등급 | |
| | 울산지사 | 구봉 | 울주군 울주읍 용촌면 | 1946 | | 9.4 | 7.4 | 3.2 | 2.1 | 2.193 | 0.024 | 3.1 | II등급 | |
| | 경기도 | 여주지사 | 고척 | 이천시 신둔면 | 1959 | 23.1 | 15.0 | 8.1 | 7.5 | 3.7 | 0.724 | 0.059 | 26.3 | II등급 |
| | 경기도 | 여주지사 | 용면 | 이천시 신둔면 | 1959 | 54.7 | 276.0 | 7.8 | 5.7 | 3.1 | 1.457 | 0.029 | 9.7 | II등급 |
| | 경기도 | 여주지사 | 신근 | 여주시 흥천면 | 1943 | | 19.0 | 8.8 | 7.0 | 3.6 | 1.542 | 0.035 | 37.7 | II등급 |
| | 경기도 | 여주지사 | 매류 | 여주시 농서면 | 1949 | | 21.0 | 8.3 | 6.0 | 3.1 | 1.359 | 0.038 | 18.7 | II등급 |
| | 경기도 | 양평광주지사 | 단석 | 양평군 양동면 | 1975 | 64.8 | 128.2 | 7.8 | 3.9 | 2.7 | 2.706 | 0.018 | 4.3 | II등급 |
| | 경기도 | 양평광주지사 | 월산 | 양평군 지평면 | 1968 | | 201.0 | 7.8 | 5.3 | 3.1 | 1.666 | 0.034 | 7.0 | II등급 |
| | 경기도 | 양평광주지사 | 어은 | 양평군 지평면 | 1945 | | 288.0 | 8.2 | 7.7 | 4.2 | 0.968 | 0.040 | 13.5 | III등급 |
| | 경기도 | 양평광주지사 | 부리 | 양평군 개군면 | 1945 | | 31.6 | 7.1 | 4.3 | 2.4 | 3.603 | 0.064 | 6.7 | II등급 |
| | 경기도 | 화성수원지사 | 일월 | 수원시 권선구 | 1941 | | 299.0 | 9.7 | 20.3 | 10.3 | 2.186 | 0.178 | 24.8 | VI등급 |
| | 경기도 | 화성수원지사 | 대왕 | 성남시 수정구 | 1958 | 0.0 | 488.8 | 7.8 | 4.7 | 2.7 | 1.697 | 0.022 | 3.4 | II등급 |
| | 경기도 | 화성수원지사 | 대생 | 성남시 분당구 | 1961 | 0.0 | 855.8 | 7.8 | 6.7 | 3.5 | 2.517 | 0.050 | 7.9 | II등급 |
| | 경기도 | 화성수원지사 | 창계 | 과천시 막계동 | 1961 | 0.0 | 1,092.5 | 8.4 | 6.7 | 3.8 | 1.103 | 0.022 | 6.0 | II등급 |
| | 경기도 | 화성수원지사 | 서랑 | 오산시 서랑동 | 1955 | 0.0 | 482.8 | 8.3 | 7.7 | 4.6 | 1.392 | 0.054 | 11.9 | III등급 |
| | 경기도 | 화성수원지사 | 매화 | 시흥시 도창동 | 1941 | | 227.0 | 8.1 | 11.7 | 6.2 | 1.773 | 0.116 | 21.0 | V등급 |
| 경기도 | 화성수원지사 | 칠리제 | 시흥시 금이동 | 1945 | 0.0 | 117.0 | 8.2 | 9.8 | 5.6 | 1.176 | 0.057 | 16.3 | IV등급 | |
| 경기도 | 화성수원지사 | 과림 | 시흥시 과림동 | 1956 | 0.0 | 366.0 | 8.5 | 17.0 | 8.8 | 2.513 | 0.142 | 21.7 | VI등급 | |
| 경기도 | 화성수원지사 | 소래 | 시흥시 계수동 | 1930 | | 165.4 | 8.6 | 13.7 | 6.9 | 1.996 | 0.090 | 24.6 | V등급 | |
| 경기도 | 화성수원지사 | 백운 | 의왕시 학이동 | 1953 | 6.5 | 1,379.0 | 7.8 | 5.0 | 2.9 | 1.080 | 0.020 | 3.1 | II등급 | |
| 경기도 | 화성수원지사 | 송라 | 화성시 매송면 | 1974 | 76.0 | 395.6 | 8.6 | 14.8 | 9.2 | 1.622 | 0.081 | 19.0 | VI등급 | |
| 경기도 | 화성수원지사 | 버들 | 화성시 장안면 | 1945 | 85.5 | 283.7 | 8.0 | 16.5 | 9.3 | 1.879 | 0.194 | 36.9 | VI등급 | |
| 경기도 | 연천포천지사 | 후평 | 포천시 가산면 | 1944 | | 40.2 | 7.5 | 6.4 | 3.2 | 1.555 | 0.040 | 16.0 | II등급 | |
| 경기도 | 연천포천지사 | 마전 | 포천시 가산면 | 1960 | | 203.3 | 7.3 | 5.0 | 2.5 | 1.561 | 0.016 | 3.4 | II등급 | |
| 경기도 | 연천포천지사 | 추동 | 포천시 창수면 | 1955 | 52.4 | 159.8 | 7.6 | 4.2 | 2.5 | 1.454 | 0.010 | 2.4 | II등급 | |
| 경기도 | 연천포천지사 | 둔지 | 포천시 일동면 | 1944 | | 20.0 | 7.4 | 4.6 | 2.3 | 1.398 | 0.019 | 5.7 | II등급 | |
| 경기도 | 연천포천지사 | 자일 | 포천시 영북면 | 2011 | | 444.6 | 7.6 | 6.8 | 3.3 | 5.101 | 0.036 | 29.9 | II등급 | |
| 경기도 | 연천포천지사 | 황지 | 연천군 군남면 | 1945 | | 2.7 | 7.5 | 5.6 | 3.1 | 0.812 | 0.046 | 6.5 | II등급 | |
| 경기도 | 파주고양지사 | 금파 | 파주시 파평면 | 1975 | 43.8 | 77.0 | 7.4 | 3.2 | 2.0 | 1.135 | 0.012 | 2.3 | Ia등급 | |
| 경기도 | 파주고양지사 | 남방 | 양주시 어문동 | 1978 | 57.2 | 308.0 | 8.5 | 9.0 | 4.4 | 1.270 | 0.048 | 11.0 | III등급 | |
| 경기도 | 파주고양지사 | 덕계 | 양주시 덕계동 | 1979 | 76.7 | 720.0 | 7.5 | 3.8 | 2.4 | 1.435 | 0.010 | 2.7 | II등급 | |
| 경기도 | 파주고양지사 | 신암 | 양주시 남면 | 1978 | 81.0 | 469.0 | 7.8 | 4.0 | 2.4 | 1.559 | 0.012 | 2.0 | II등급 | |
| 경기도 | 김포지사 | 성동 | 김포시 월곶면 | 1973 | 20.5 | 74.0 | 7.9 | 8.6 | 5.4 | 1.238 | 0.029 | 6.8 | II등급 | |
| 경기도 | 평택지사 | 동막 | 평택시 지제동 | 1946 | | 13.0 | 8.6 | 8.8 | 5.5 | 1.183 | 0.051 | 10.5 | IV등급 | |
| 경기도 | 평택지사 | 울성 | 평택시 지제동 | 1946 | | 14.0 | 8.1 | 13.6 | 7.1 | 3.856 | 0.217 | 19.6 | V등급 | |
| 경기도 | 평택지사 | 월곡 | 평택시 월곡동 | 1958 | 23.0 | 24.0 | 9.0 | 15.9 | 8.3 | 3.039 | 0.126 | 25.4 | VI등급 | |
| 경기도 | 평택지사 | 고잔 | 평택시 청북면 | 1954 | 83.4 | 409.0 | 8.5 | 14.5 | 7.2 | 5.075 | 0.242 | 30.7 | V등급 | |
| 경기도 | 평택지사 | 삼인동 | 용인시 처인구 | 1969 | 121.3 | 302.0 | 8.3 | 6.8 | 4.2 | 0.867 | 0.029 | 5.5 | III등급 | |
| 경기도 | 안성지사 | 농촌 | 안성시 발화동 | 1957 | | 45.0 | 7.9 | 8.1 | 4.6 | 1.495 | 0.039 | 15.0 | III등급 | |

| 시도 | 시설 관리자 | 시설명 | 위 치 | 시설제원 | | | 2016년 연평균 수질현황 | | | | | | |
|------|----------|-------------|-----------------|-------|-----------|------------|----------------|------------|------------|------------|------------|-----------|-------|
| | | | | 준공년도 | 수혜면적 (ha) | 유효저수량 (천m) | pH | COD (mg/L) | TOC (mg/L) | T-N (mg/L) | T-P (mg/L) | SS (mg/L) | 수질 등급 |
| 강원 | 안성지사 | 오촌 | 안성시 서운면 오촌리 | 1945 | | 3.5 | 8.0 | 8.5 | 4.8 | 1.801 | 0.060 | 10.4 | III양 |
| | 안성지사 | 거청 | 안성시 대덕면 모산리 | 1957 | | 39.2 | 8.4 | 9.2 | 5.7 | 2.404 | 0.035 | 11.9 | IV양 |
| | 안성지사 | 노곡 | 안성시 양성면 노곡리 | 1968 | 40.0 | 228.2 | 8.1 | 6.7 | 4.1 | 1.696 | 0.032 | 8.5 | III양 |
| | 안성지사 | 운수 | 안성시 원곡면 반제리 | 1942 | 120.4 | 399.4 | 8.2 | 8.3 | 5.1 | 1.885 | 0.039 | 10.9 | IV양 |
| | 안성지사 | 미장 | 안성시 삼죽면 미장리 | 1968 | | 67.3 | 8.1 | 4.0 | 2.4 | 2.290 | 0.019 | 5.8 | II양 |
| | 홍천지사 | 우두 | 홍천시 우두동 | 1974 | 234.8 | 140.0 | 7.8 | 2.9 | 1.7 | 1.529 | 0.012 | 2.4 | II양 |
| | 홍천지사 | 지내 | 홍천시 신북읍 지내리 | 1957 | 32.6 | 303.0 | 8.0 | 4.7 | 2.6 | 6.521 | 0.054 | 8.3 | II양 |
| | 홍천지사 | 용산 | 홍천시 신북읍 용산리 | 1957 | 15.1 | 152.0 | 7.8 | 8.1 | 5.0 | 1.088 | 0.054 | 6.4 | III양 |
| | 홍천지사 | 후평 | 홍천시 동면 장학리 | 1957 | | 335.0 | 7.9 | 5.4 | 3.2 | 0.680 | 0.025 | 5.2 | II양 |
| | 홍천지사 | 서상 | 홍천시 서면 월송리 | 1957 | 31.1 | 424.0 | 7.8 | 6.1 | 3.4 | 1.095 | 0.034 | 6.6 | II양 |
| 홍천지사 | 와동 | 홍천군 와동면 와동리 | 1977 | | 100.0 | 7.3 | 4.1 | 2.7 | 0.469 | 0.010 | 1.9 | II양 | |
| 홍천지사 | 속초 | 홍천군 동면 속초리 | 1959 | | 321.0 | 7.3 | 4.3 | 2.7 | 1.749 | 0.012 | 1.6 | II양 | |
| 홍천지사 | 노천 | 홍천군 동면 노천리 | 2001 | 90.0 | 480.0 | 7.4 | 3.6 | 2.3 | 1.078 | 0.010 | 1.1 | II양 | |
| 홍천지사 | 시동 | 홍천군 남면 시동리 | 1949 | 42.4 | 228.0 | 8.4 | 5.9 | 3.2 | 2.622 | 0.036 | 6.7 | II양 | |
| 홍천지사 | 유치 | 홍천군 남면 유치리 | 1948 | 71.3 | 480.0 | 7.9 | 5.9 | 3.2 | 1.928 | 0.023 | 5.1 | II양 | |
| 홍천지사 | 월천1호 | 홍천군 남면 월천리 | 1948 | 7.6 | 36.0 | 7.6 | 4.5 | 2.3 | 1.107 | 0.017 | 4.6 | II양 | |
| 홍천지사 | 월천2호 | 홍천군 남면 월천리 | 1948 | 7.3 | 7.0 | 7.4 | 2.6 | 1.5 | 1.368 | 0.017 | 2.3 | I양 | |
| 홍천지사 | 화동 | 홍천군 북면 화동리 | 1945 | | 2.8 | 7.3 | 5.2 | 3.2 | 0.927 | 0.019 | 2.7 | II양 | |
| 홍천지사 | 반곡 | 홍천군 서면 반곡리 | 1962 | 35.6 | 267.0 | 7.9 | 8.3 | 4.7 | 1.601 | 0.042 | 10.5 | III양 | |
| 홍천지사 | 물동 | 홍천군 갑면 물동리 | 1946 | 14.6 | 59.0 | 7.3 | 3.1 | 1.7 | 2.391 | 0.011 | 2.2 | I양 | |
| 홍천지사 | 창봉 | 홍천군 공근면 창봉리 | 2013 | 192.0 | 799.0 | 7.8 | 4.4 | 2.5 | 1.299 | 0.012 | 2.0 | II양 | |
| 원주지사 | 부실 | 원주시 부실동 | 1945 | | 22.0 | 8.6 | 6.1 | 3.7 | 2.081 | 0.033 | 9.6 | II양 | |
| 원주지사 | 건등 | 원주시 문막읍 건등리 | 1945 | 20.1 | 414.0 | 7.7 | 5.3 | 3.3 | 2.536 | 0.014 | 2.6 | II양 | |
| 원주지사 | 청산 | 원주시 부론면 청산리 | 2000 | 83.0 | 452.0 | 7.7 | 5.6 | 3.8 | 1.066 | 0.009 | 2.2 | II양 | |
| 원주지사 | 용암소류지 | 원주시 귀래면 용암리 | 2003 | 26.0 | 80.1 | 8.0 | 6.4 | 3.5 | 1.878 | 0.028 | 5.9 | II양 | |
| 원주지사 | 대안 | 원주시 홍업면 사제리 | 1945 | | 11.0 | 8.5 | 6.6 | 4.2 | 1.586 | 0.028 | 4.9 | III양 | |
| 원주지사 | 서곡 | 원주시 판부면 서곡리 | 1962 | 68.6 | 379.0 | 7.9 | 5.5 | 3.3 | 2.214 | 0.028 | 4.8 | II양 | |
| 강릉지사 | 기곡 | 삼척시 원덕읍 기곡리 | 1973 | 31.4 | 97.8 | 8.1 | 3.3 | 2.0 | 0.455 | 0.011 | 3.0 | I양 | |
| 강릉지사 | 미로 | 삼척시 미로면 고천리 | 1966 | 51.5 | 311.0 | 7.9 | 4.8 | 2.8 | 1.373 | 0.009 | 2.1 | II양 | |
| 영북지사 | 신홍 | 속초시 노학동 | 1988 | | 6.5 | 7.5 | 3.0 | 1.9 | 1.030 | 0.017 | 3.0 | I양 | |
| 철원지사 | 하갈 | 철원군 동송읍 하갈리 | 1963 | | 101.0 | 7.7 | 3.0 | 1.6 | 1.935 | 0.040 | 7.4 | I양 | |
| 충북 | 보은지사 | 중상골 | 보은군 마로면 갈평리 | 1945 | | 47.1 | 7.7 | 5.3 | 3.2 | 1.298 | 0.013 | 2.3 | II양 |
| | 보은지사 | 선화 | 보은군 탄부면 덕동리 | 1945 | | 14.7 | 7.5 | 6.2 | 3.9 | 0.684 | 0.046 | 6.3 | II양 |
| | 보은지사 | 석지 | 보은군 삼상면 원남리 | 1945 | | 110.0 | 8.1 | 9.2 | 5.7 | 1.443 | 0.024 | 2.9 | IV양 |
| | 보은지사 | 증구지 | 보은군 삼상면 탄금리 | 1945 | | 6.0 | 7.8 | 6.6 | 4.3 | 1.490 | 0.039 | 4.0 | III양 |
| | 보은지사 | 터골 | 보은군 삼상면 송죽리 | 1945 | | 8.0 | 8.1 | 10.0 | 6.5 | 1.927 | 0.196 | 7.3 | V양 |
| | 보은지사 | 둔덕 | 보은군 삼상면 둔덕리 | 1945 | | 55.5 | 7.9 | 7.9 | 5.2 | 1.181 | 0.035 | 6.3 | IV양 |
| | 보은지사 | 양지탈 | 보은군 삼상면 둔덕리 | 1945 | | 4.7 | 8.1 | 8.7 | 5.7 | 1.418 | 0.077 | 7.9 | IV양 |
| | 충주제천단양지사 | 대계 | 충주시 호암동 | 1945 | 60.0 | 223.0 | 8.1 | 7.7 | 5.0 | 0.931 | 0.050 | 13.0 | III양 |
| | 충주제천단양지사 | 장덕울 | 충주시 주덕읍 장덕리 | 2009 | 40.0 | 173.4 | 8.5 | 5.2 | 3.6 | 0.661 | 0.017 | 3.9 | II양 |
| | 충주제천단양지사 | 한두골 | 충주시 살미면 내사리 | 1966 | | 12.0 | 8.2 | 6.1 | 3.5 | 1.625 | 0.034 | 9.2 | II양 |
| | 충주제천단양지사 | 부연골 | 충주시 대소원면 만정리 | 1968 | | 67.0 | 8.5 | 5.9 | 3.6 | 1.336 | 0.052 | 7.9 | II양 |
| | 충주제천단양지사 | 후평 | 충주시 대소원면 완오리 | 1945 | | 3.0 | 7.7 | 6.5 | 4.5 | 1.472 | 0.137 | 22.6 | III양 |
| | 충주제천단양지사 | 광월 | 충주시 신니면 문락리 | 1994 | 98.0 | 635.0 | 8.5 | 6.7 | 4.5 | 1.365 | 0.023 | 4.7 | III양 |
| | 충주제천단양지사 | 진골 | 충주시 노은면 신효리 | 1945 | | 4.0 | 7.6 | 6.3 | 4.2 | 0.601 | 0.026 | 8.7 | III양 |
| | 충주제천단양지사 | 복미 | 충주시 양성면 복미리 | 1996 | 16.0 | 378.0 | 8.5 | 10.0 | 6.2 | 1.423 | 0.030 | 8.7 | V양 |
| | 충주제천단양지사 | 오랑골 | 충주시 소태면 복탄리 | 1946 | | 8.0 | 8.5 | 5.7 | 3.9 | 1.251 | 0.035 | 3.7 | II양 |
| | 충주제천단양지사 | 신대 | 제천시 신원동 | 1949 | | 38.0 | 7.9 | 5.2 | 3.3 | 0.688 | 0.025 | 26.1 | II양 |
| | 충주제천단양지사 | 유등 | 제천시 청전동 | 1949 | | 45.0 | 7.7 | 5.6 | 3.9 | 0.765 | 0.019 | 12.2 | II양 |
| | 충주제천단양지사 | 비룡담 | 제천시 모산동 | 1970 | | 621.0 | 7.6 | 2.9 | 1.9 | 1.216 | 0.007 | 1.4 | I양 |
| | 충주제천단양지사 | 유암 | 제천시 두하동 | 1959 | 97.0 | 394.0 | 8.1 | 2.3 | 1.5 | 4.087 | 0.008 | 2.6 | I양 |
| | 충주제천단양지사 | 용하 | 제천시 산곡동 | 1959 | | 175.0 | 7.8 | 5.0 | 3.2 | 1.034 | 0.028 | 5.9 | II양 |
| | 충주제천단양지사 | 왕암 | 제천시 왕암동 | 1945 | | 5.0 | 8.2 | 1.2 | 0.8 | 2.912 | 0.006 | 6.7 | I양 |
| | 충주제천단양지사 | 백곡 | 제천시 봉양읍 미당리 | 1959 | 96.0 | 317.0 | 8.2 | 4.9 | 3.0 | 1.795 | 0.020 | 8.7 | II양 |
| | 충주제천단양지사 | 대미론 | 제천시 봉양읍 미당리 | 1959 | | 5.0 | 8.1 | 6.7 | 4.0 | 2.030 | 0.035 | 10.8 | II양 |
| | 충주제천단양지사 | 매곡 | 제천시 봉양읍 명도리 | 1959 | 68.0 | 179.0 | 7.6 | 3.2 | 1.8 | 1.554 | 0.015 | 4.3 | I양 |
| | 충주제천단양지사 | 구룡 | 제천시 금성면 구룡리 | 1948 | | 4.0 | 8.0 | 8.3 | 5.1 | 4.117 | 0.086 | 9.3 | IV양 |
| | 충주제천단양지사 | 월림 | 제천시 금성면 월림리 | 1959 | 46.0 | 330.0 | 7.9 | 8.4 | 5.0 | 2.034 | 0.049 | 11.3 | III양 |
| | 충주제천단양지사 | 콩밭골 | 제천시 금성면 월림리 | 1959 | | 3.0 | 8.2 | 7.2 | 4.3 | 2.570 | 0.033 | 17.0 | III양 |
| | 충주제천단양지사 | 적성 | 단양군 적성면 상리 | 2000 | 54.0 | 209.0 | 8.6 | 3.6 | 2.3 | 2.118 | 0.016 | 3.7 | II양 |
| | 충주제천단양지사 | 청정 | 충주시 상당구 용정동 | 1959 | 17.8 | 304.0 | 7.8 | 6.4 | 3.1 | 3.104 | 0.065 | 7.6 | II양 |
| | 충주제천단양지사 | 하석 | 충주시 서원구 현도면 하석리 | 2012 | | 4.6 | 7.8 | 4.0 | 2.2 | 1.780 | 0.055 | 4.7 | II양 |
| | 충주제천단양지사 | 노산 | 충주시 서원구 현도면 노산리 | 1945 | 3.0 | 27.6 | 7.8 | 4.1 | 2.3 | 1.978 | 0.086 | 12.2 | II양 |
| | 충주제천단양지사 | 사암 | 충주시 흥덕구 오송읍 공북리 | 1957 | 77.7 | 400.0 | 9.1 | 7.1 | 3.9 | 0.901 | 0.018 | 6.9 | II양 |
| | 충주제천단양지사 | 학천 | 충주시 흥덕구 강내면 학천리 | 1963 | | 20.0 | 8.2 | 3.9 | 2.0 | 1.280 | 0.017 | 4.0 | I양 |
| | 충주제천단양지사 | 장동 | 충주시 흥덕구 옥산면 장동리 | 2000 | 106.0 | 469.4 | 8.0 | 4.1 | 2.3 | 1.411 | 0.017 | 5.1 | II양 |
| | 충주제천단양지사 | 소로 | 충주시 흥덕구 옥산면 소로리 | 1952 | | 97.0 | 8.0 | 7.7 | 3.7 | 1.904 | 0.026 | 6.7 | II양 |
| | 충주제천단양지사 | 비홍 | 충주시 청원구 내수읍 비상리 | 1960 | 75.1 | 477.6 | 8.7 | 5.8 | 3.4 | 0.926 | 0.016 | 3.9 | II양 |
| | 충주제천단양지사 | 인평 | 충주시 청원구 내수읍 우산리 | 1960 | | 185.4 | 8.8 | 6.9 | 3.7 | 0.915 | 0.025 | 3.9 | II양 |
| | 충주제천단양지사 | 부연 | 충주시 청원구 북이면 부연리 | 1960 | 66.6 | 254.7 | 8.7 | 8.9 | 5.4 | 0.887 | 0.038 | 8.3 | IV양 |
| | 진천읍성지사 | 사양 | 진천군 문백면 사양리 | 1975 | | 218.3 | 7.5 | 2.8 | 1.6 | 1.974 | 0.011 | 0.7 | I양 |

| 시도 | 시설 관리자 | 시설명 | 위 치 | 시설세원 | | 2016년 연평균 수질현황 | | | | | | | |
|----|--------|-----|--------------|------|-----------|----------------|-----|------------|------------|------------|------------|-----------|-------|
| | | | | 준공년도 | 수혜면적 (ha) | 유효저수량 (천m) | pH | COD (mg/L) | TOC (mg/L) | T-N (mg/L) | T-P (mg/L) | SS (mg/L) | 수질 등급 |
| | 진천읍성지사 | 옥성 | 진천군 문백면 옥성리 | 1973 | 73.3 | 489.0 | 7.3 | 4.4 | 2.9 | 2.070 | 0.036 | 0.9 | 1b |
| | 진천읍성지사 | 성대 | 진천군 문백면 옥성대리 | 1984 | 45.0 | 325.0 | 7.3 | 2.6 | 1.4 | 1.407 | 0.020 | 1.3 | 1a |
| | 진천읍성지사 | 송림 | 진천군 이월면 송림리 | 1976 | 17.1 | 146.0 | 7.4 | 2.3 | 1.3 | 1.438 | 0.023 | 2.0 | 1a |
| | 괴산증평지사 | 연탄 | 증평군 증평읍 연탄리 | 1945 | | 3.3 | 7.4 | 7.7 | 4.9 | 1.208 | 0.043 | 6.6 | III |
| | 괴산증평지사 | 연탄 | 증평군 증평읍 연탄리 | 1966 | | 35.3 | 7.9 | 7.3 | 4.8 | 1.429 | 0.021 | 2.1 | III |
| | 괴산증평지사 | 송오리 | 증평군 증평읍 송오리 | 1945 | | 7.2 | 7.3 | 8.2 | 5.3 | 0.710 | 0.029 | 4.7 | IV |
| | 괴산증평지사 | 송티 | 증평군 증평읍 송티 | 1945 | | 10.1 | 7.3 | 8.5 | 5.1 | 1.225 | 0.119 | 19.6 | IV |
| | 괴산증평지사 | 뇌실 | 증평군 도안면 뇌실리 | 1945 | | 3.1 | 7.2 | 7.4 | 4.0 | 1.849 | 0.037 | 16.0 | II |
| | 괴산증평지사 | 백암 | 증평군 도안면 백암리 | 1945 | | 14.3 | 7.4 | 5.6 | 3.3 | 1.421 | 0.014 | 2.4 | II |
| | 괴산증평지사 | 영수 | 증평군 도안면 영수리 | 1957 | 66.8 | 249.0 | 7.4 | 4.6 | 2.7 | 1.557 | 0.014 | 1.6 | 1b |
| | 괴산증평지사 | 금성 | 진천군 초평면 금성리 | 1961 | | 40.0 | 8.4 | 7.7 | 4.6 | 1.250 | 0.028 | 6.0 | III |
| | 괴산증평지사 | 지곡 | 괴산군 칠성면 지곡리 | 1945 | | 30.3 | 8.4 | 7.2 | 4.5 | 1.660 | 0.018 | 4.8 | III |
| | 괴산증평지사 | 신후 | 괴산군 청천면 신후리 | 1945 | | 15.1 | 7.9 | 4.3 | 2.2 | 1.477 | 0.068 | 5.9 | 1b |
| | 괴산증평지사 | 정평 | 괴산군 청천면 정평리 | 1964 | | 232.8 | 7.8 | 5.8 | 3.6 | 1.428 | 0.010 | 1.9 | II |
| | 괴산증평지사 | 창산 | 괴산군 불정면 창산리 | 1958 | | 40.0 | 8.0 | 8.3 | 4.7 | 0.612 | 0.033 | 8.3 | III |
| | 괴산증평지사 | 덕실 | 괴산군 불정면 덕실리 | 1945 | | 12.0 | 7.7 | 9.7 | 5.3 | 1.592 | 0.123 | 10.5 | IV |
| | 진천읍성지사 | 현장 | 진천군 금왕읍 현장리 | 1964 | | 32.0 | 7.4 | 7.0 | 4.3 | 1.553 | 0.050 | 13.4 | III |
| | 진천읍성지사 | 황골 | 진천군 금왕읍 황골리 | 1945 | | 2.5 | 7.3 | 10.5 | 4.8 | 1.016 | 0.143 | 39.3 | III |
| | 진천읍성지사 | 사계 | 진천군 금왕읍 사계리 | 1966 | 12.0 | 148.0 | 7.4 | 9.2 | 5.3 | 0.828 | 0.060 | 13.5 | IV |
| | 진천읍성지사 | 용 | 진천군 소이면 용리 | 1956 | 111.0 | 175.3 | 8.4 | 5.3 | 2.9 | 0.879 | 0.016 | 3.5 | 1b |
| | 진천읍성지사 | 망두 | 진천군 소이면 망두리 | 1945 | | 6.0 | 7.3 | 12.2 | 6.4 | 0.928 | 0.129 | 16.1 | V |
| | 진천읍성지사 | 정좌 | 진천군 소이면 정좌리 | 1945 | | 9.0 | 7.3 | 5.2 | 3.0 | 1.195 | 0.067 | 8.1 | 1b |
| | 진천읍성지사 | 봉 | 진천군 소이면 봉리 | 1965 | 66.3 | 209.0 | 7.8 | 4.5 | 2.8 | 1.091 | 0.013 | 2.0 | 1b |
| | 진천읍성지사 | 전 | 진천군 소이면 전리 | 1960 | 76.5 | 86.7 | 7.8 | 10.2 | 4.1 | 1.153 | 0.026 | 12.9 | III |
| | 진천읍성지사 | 각 | 진천군 대소면 각리 | 1948 | | 5.0 | 7.4 | 8.2 | 5.2 | 1.249 | 0.067 | 7.3 | IV |
| | 진천읍성지사 | 수인 | 진천군 대소면 수인리 | 1948 | | 1.3 | 7.3 | 5.3 | 3.8 | 3.688 | 0.194 | 3.4 | II |
| | 진천읍성지사 | 가곡 | 진천군 대소면 가곡리 | 1948 | | 2.0 | 7.3 | 8.3 | 4.8 | 1.470 | 0.077 | 19.9 | III |
| | 진천읍성지사 | 마곡 | 진천군 대소면 마곡리 | 1947 | | 15.6 | 7.6 | 11.9 | 7.1 | 2.567 | 0.138 | 16.6 | V |
| | 진천읍성지사 | 용성 | 진천군 삼성면 용성리 | 1948 | 134.3 | 331.3 | 7.8 | 9.7 | 5.7 | 1.861 | 0.101 | 20.8 | IV |
| | 진천읍성지사 | 용성 | 진천군 삼성면 용성리 | 1947 | 14.2 | 125.8 | 7.5 | 11.2 | 6.2 | 1.317 | 0.134 | 25.3 | V |
| | 진천읍성지사 | 바위 | 진천군 삼성면 바위리 | 1945 | | 8.0 | 7.2 | 12.0 | 7.1 | 0.879 | 0.116 | 13.0 | V |
| | 진천읍성지사 | 유신 | 진천군 생곡면 유신리 | 1931 | 107.4 | 484.5 | 7.5 | 5.0 | 3.1 | 1.133 | 0.026 | 4.1 | II |
| | 진천읍성지사 | 복지 | 진천군 생곡면 복지리 | 1945 | | 20.0 | 7.3 | 11.2 | 6.6 | 1.334 | 0.083 | 11.2 | V |
| | 진천읍성지사 | 대곡 | 진천군 생곡면 대곡리 | 1956 | 82.6 | 97.6 | 7.4 | 6.9 | 4.3 | 1.053 | 0.035 | 6.8 | III |
| | 옥천영동지사 | 교동 | 옥천군 옥천읍 교동리 | 1962 | 30.0 | 359.0 | 7.7 | 6.7 | 4.3 | 0.910 | 0.032 | 5.1 | III |
| | 옥천영동지사 | 가봉 | 옥천군 옥천읍 가봉리 | 1962 | 11.4 | 33.0 | 7.8 | 5.2 | 3.1 | 2.356 | 0.017 | 4.8 | II |
| | 옥천영동지사 | 삼청 | 옥천군 옥천읍 삼청리 | 1962 | | 231.0 | 7.6 | 5.3 | 3.6 | 2.291 | 0.024 | 4.4 | II |
| | 옥천영동지사 | 삼청 | 옥천군 옥천읍 삼청리 | 1962 | | 432.0 | 7.9 | 7.0 | 3.9 | 1.439 | 0.026 | 6.4 | II |
| | 옥천영동지사 | 대천 | 옥천군 옥천읍 대천리 | 1940 | | 9.5 | 7.7 | 6.3 | 3.7 | 1.301 | 0.023 | 6.4 | II |
| | 옥천영동지사 | 마향 | 옥천군 옥천읍 마향리 | 1944 | | 9.5 | 7.9 | 6.7 | 3.9 | 1.208 | 0.023 | 6.1 | II |
| | 옥천영동지사 | 양수 | 옥천군 옥천읍 양수리 | 1950 | | 10.0 | 7.7 | 5.4 | 3.4 | 1.835 | 0.024 | 4.6 | II |
| | 옥천영동지사 | 계룡 | 옥천군 동이면 계룡리 | 1943 | | 30.0 | 7.5 | 6.3 | 4.3 | 1.080 | 0.023 | 3.8 | III |
| | 옥천영동지사 | 천곡 | 옥천군 동이면 천곡리 | 1943 | | 15.0 | 7.5 | 5.6 | 3.8 | 1.049 | 0.023 | 4.5 | II |
| | 옥천영동지사 | 당수 | 옥천군 동이면 당수리 | 1941 | | 9.5 | 7.5 | 5.5 | 3.8 | 1.162 | 0.020 | 3.8 | II |
| | 옥천영동지사 | 탑 | 옥천군 동이면 탑리 | 1946 | | 9.8 | 7.6 | 7.1 | 4.5 | 1.055 | 0.028 | 5.5 | III |
| | 옥천영동지사 | 준곡 | 옥천군 동이면 준곡리 | 1945 | | 10.0 | 7.7 | 6.1 | 4.2 | 1.428 | 0.023 | 4.9 | III |
| | 옥천영동지사 | 남평 | 옥천군 안남면 남평리 | 1936 | | 102.0 | 8.4 | 5.3 | 3.3 | 1.393 | 0.027 | 4.2 | II |
| | 옥천영동지사 | 누동 | 옥천군 안남면 누동리 | 1962 | | 112.7 | 8.1 | 5.2 | 3.7 | 1.335 | 0.013 | 2.9 | II |
| | 옥천영동지사 | 도이 | 옥천군 안내면 도이리 | 1927 | | 26.9 | 8.0 | 4.5 | 2.7 | 1.669 | 0.045 | 6.3 | 1b |
| | 옥천영동지사 | 한곡 | 옥천군 청산면 한곡리 | 1987 | 68.1 | 415.0 | 7.9 | 6.5 | 4.5 | 0.806 | 0.021 | 4.9 | III |
| | 옥천영동지사 | 복동 | 옥천군 청산면 복동리 | 1981 | 57.5 | 450.0 | 7.5 | 6.1 | 4.1 | 1.111 | 0.035 | 6.8 | III |
| | 옥천영동지사 | 의동 | 옥천군 청산면 의동리 | 1981 | 44.0 | 417.0 | 7.8 | 5.1 | 3.4 | 1.216 | 0.029 | 4.2 | II |
| | 옥천영동지사 | 삼방 | 옥천군 청산면 삼방리 | 2012 | 70.3 | 425.7 | 7.5 | 5.1 | 3.6 | 1.088 | 0.025 | 3.0 | II |
| | 옥천영동지사 | 삼탄 | 옥천군 이원면 삼탄리 | 1931 | | 46.0 | 7.3 | 5.2 | 3.7 | 1.284 | 0.023 | 5.1 | II |
| | 옥천영동지사 | 금산 | 옥천군 군서면 금산리 | 1964 | | 75.0 | 7.7 | 8.0 | 4.8 | 0.921 | 0.023 | 6.1 | III |
| | 옥천영동지사 | 명경 | 옥천군 군서면 명경리 | 1956 | 109.5 | 414.0 | 8.0 | 5.6 | 3.3 | 1.593 | 0.032 | 6.5 | II |
| | 옥천영동지사 | 가곡 | 옥천군 용산면 가곡리 | 1967 | | 11.0 | 7.5 | 8.3 | 5.6 | 0.366 | 0.032 | 6.4 | IV |
| | 옥천영동지사 | 미전 | 영동군 용산면 미전리 | 1968 | 52.3 | 385.0 | 8.5 | 11.1 | 6.2 | 1.256 | 0.049 | 7.6 | V |
| | 옥천영동지사 | 어촌 | 영동군 매곡면 어촌리 | 1985 | 82.3 | 460.0 | 7.9 | 4.9 | 3.1 | 1.088 | 0.007 | 2.0 | II |
| | 옥천영동지사 | 오리 | 영동군 매곡면 오리리 | 1945 | | 12.0 | 7.5 | 6.4 | 3.9 | 1.619 | 0.082 | 3.8 | II |
| | 옥천영동지사 | 죽촌 | 영동군 양강면 죽촌리 | 1954 | | 381.1 | 7.5 | 3.6 | 2.7 | 1.783 | 0.009 | 2.1 | 1b |
| | 옥천영동지사 | 죽촌 | 영동군 양강면 죽촌리 | 1975 | | 243.0 | 7.4 | 3.3 | 2.2 | 1.921 | 0.012 | 8.7 | 1b |
| | 옥천영동지사 | 아암 | 영동군 화산면 아암리 | 1976 | 40.4 | 304.0 | 7.3 | 4.9 | 3.5 | 1.071 | 0.008 | 2.1 | II |
| | 옥천영동지사 | 광평 | 영동군 화산면 광평리 | 2010 | | 409.5 | 7.6 | 6.1 | 3.6 | 0.581 | 0.017 | 3.4 | II |
| | 옥천영동지사 | 오정 | 영동군 화산면 오정리 | 1968 | | 15.0 | 8.0 | 10.3 | 7.2 | 0.912 | 0.027 | 8.1 | V |
| | 옥천영동지사 | 금정 | 영동군 죽산면 금정리 | 1964 | 35.6 | 208.0 | 7.7 | 6.0 | 4.2 | 0.575 | 0.013 | 2.2 | III |
| | 옥천영동지사 | 금정 | 영동군 삼천면 금정리 | 1960 | | 17.0 | 7.6 | 7.0 | 4.8 | 1.328 | 0.036 | 8.5 | III |
| | 옥천영동지사 | 화림 | 영동군 삼천면 화림리 | 1943 | | 10.0 | 7.6 | 7.2 | 4.8 | 1.349 | 0.031 | 9.4 | III |
| 충남 | 논산금산지사 | 논산 | 금산군 금산면 논산리 | 1956 | 95.3 | 389.7 | 7.4 | 5.4 | 4.3 | 1.294 | 0.104 | 6.8 | III |
| | 논산금산지사 | 논산 | 금산군 금산면 논산리 | 1974 | | 55.3 | 7.4 | 7.0 | 4.3 | 1.416 | 0.022 | 5.8 | III |
| | 논산금산지사 | 지동 | 금산군 금산면 지동리 | 1958 | 58.9 | 164.0 | 7.7 | 6.2 | 3.3 | 1.674 | 0.041 | 6.0 | II |

| 시도 | 시설 관리자 | 시설명 | 위 치 | 시설제원 | | | 2016년 연평균 수질현황 | | | | | | |
|----|--------|---------|-----------------|------|-----------|--------------------------|----------------|------------|------------|------------|------------|-----------|-------|
| | | | | 준공년도 | 수혜면적 (ha) | 유효저수량 (천m ³) | pH | COD (mg/L) | TOC (mg/L) | T-N (mg/L) | T-P (mg/L) | SS (mg/L) | 수질 등급 |
| 논산 | 금산지사 | 중암 | 금산군 추부면 장대리 | 1958 | 95.4 | 414.3 | 7.6 | 6.4 | 3.8 | 1.310 | 0.060 | 3.4 | II등급 |
| 논산 | 금산지사 | 장산 | 금산군 추부면 요광리 | 1958 | | 220.0 | 7.6 | 4.9 | 3.0 | 1.226 | 0.062 | 3.6 | Ib등급 |
| 이산 | 천안지사 | 천호 | 천안시 동남구 신부동 | 1957 | 4.0 | 1,071.0 | 7.8 | 7.6 | 4.4 | 0.680 | 0.023 | 6.2 | III등급 |
| 이산 | 천안지사 | 발산 | 천안시 동남구 수신면 발산리 | 1955 | 11.0 | 64.4 | 7.7 | 6.1 | 3.3 | 0.629 | 0.030 | 8.9 | II등급 |
| 이산 | 천안지사 | 매주 | 천안시 서북구 성환읍 매주리 | 1972 | 27.0 | 176.6 | 7.7 | 10.5 | 6.2 | 1.230 | 0.074 | 20.2 | V등급 |
| 이산 | 천안지사 | 왕림 | 천안시 서북구 성환읍 왕림리 | 1972 | 0.0 | 49.1 | 7.5 | 19.4 | 13.0 | 2.763 | 0.151 | 17.1 | VI등급 |
| 이산 | 천안지사 | 어룡 | 천안시 서북구 성환읍 어룡리 | 1940 | 60.3 | 92.0 | 8.0 | 17.7 | 10.7 | 3.262 | 0.329 | 16.7 | VI등급 |
| 이산 | 천안지사 | 남창 | 천안시 서북구 성거읍 송남리 | 1959 | 37.0 | 145.0 | 7.9 | 6.5 | 3.9 | 1.078 | 0.034 | 4.0 | II등급 |
| 이산 | 천안지사 | 성거 | 천안시 서북구 성거읍 신월리 | 1973 | | 72.0 | 7.6 | 7.5 | 5.7 | 0.870 | 0.038 | 8.9 | IV등급 |
| 이산 | 천안지사 | 신월 | 천안시 서북구 성거읍 신월리 | 1972 | 27.0 | 196.0 | 7.7 | 10.4 | 7.6 | 1.053 | 0.073 | 9.3 | V등급 |
| 이산 | 천안지사 | 직산 | 천안시 서북구 직산읍 삼은리 | 1939 | 21.0 | 84.0 | 7.5 | 11.0 | 5.8 | 1.193 | 0.058 | 22.5 | IV등급 |
| 이산 | 천안지사 | 마정 | 천안시 서북구 직산읍 마정리 | 1949 | | 438.1 | 7.4 | 11.1 | 5.5 | 1.234 | 0.050 | 4.8 | IV등급 |
| 이산 | 천안지사 | 올금 | 천안시 서북구 직산읍 석곡리 | 1972 | 27.0 | 121.0 | 7.9 | 11.6 | 6.6 | 1.275 | 0.069 | 17.0 | V등급 |
| 청양 | 지사 | 도곡 | 청양군 운곡면 도곡리 | 1978 | | 7.5 | 7.6 | 7.4 | 3.7 | 1.280 | 0.031 | 8.8 | II등급 |
| 청양 | 지사 | 대박 | 청양군 정산면 대박리 | 2005 | 50.0 | 345.0 | 8.3 | 7.0 | 3.4 | 0.995 | 0.034 | 3.2 | II등급 |
| 청양 | 지사 | 원용두 | 청양군 정산면 용두리 | 1955 | | 14.6 | 7.5 | 8.0 | 5.2 | 0.800 | 0.036 | 5.3 | IV등급 |
| 청양 | 지사 | 내지곡 | 청양군 목면 지곡리 | 1945 | | 3.2 | 7.7 | 6.8 | 4.9 | 2.721 | 0.047 | 2.5 | III등급 |
| 청양 | 지사 | 이산 | 청양군 이산면 이산리 | 1945 | 20.0 | 8.6 | 7.2 | 7.6 | 4.4 | 1.124 | 0.042 | 18.4 | III등급 |
| 청양 | 지사 | 관현(가고개) | 청양군 장평면 관현리 | 1945 | 20.0 | 4.3 | 7.2 | 6.4 | 4.1 | 0.332 | 0.024 | 3.4 | III등급 |
| 청양 | 지사 | 화암 | 청양군 화성면 화암리 | 1945 | 69.0 | 400.5 | 7.7 | 4.7 | 3.0 | 0.782 | 0.041 | 4.1 | Ib등급 |
| 청양 | 지사 | 신리 | 청양군 화성면 수정리 | 1945 | 32.0 | 158.5 | 7.8 | 5.6 | 4.2 | 0.833 | 0.040 | 5.3 | III등급 |
| 청양 | 지사 | 수정 | 청양군 화성면 수정리 | 1994 | 53.0 | 336.6 | 7.7 | 3.8 | 2.2 | 1.019 | 0.034 | 2.9 | Ib등급 |
| 청양 | 지사 | 원당1 | 청양군 화성면 용당리 | 1965 | 9.6 | 13.8 | 7.6 | 6.8 | 4.4 | 0.486 | 0.021 | 5.8 | III등급 |
| 청양 | 지사 | 신정 | 청양군 화성면 신정리 | 1971 | 26.6 | 48.8 | 7.8 | 4.5 | 2.1 | 1.073 | 0.044 | 9.6 | Ib등급 |
| 청양 | 지사 | 사점 | 청양군 비봉면 사점리 | 1945 | 99.9 | 296.9 | 7.8 | 5.4 | 2.9 | 0.845 | 0.026 | 5.3 | Ib등급 |
| 청양 | 지사 | 관산2 | 청양군 비봉면 관산리 | 1977 | 12.0 | 28.7 | 8.2 | 5.6 | 3.3 | 0.872 | 0.033 | 3.9 | II등급 |
| 청양 | 지사 | 장계 | 청양군 비봉면 장계리 | 1958 | 11.3 | 12.1 | 7.2 | 4.8 | 3.3 | 0.618 | 0.022 | 4.3 | II등급 |
| 청양 | 지사 | 갈밭골 | 청양군 비봉면 갈밭리 | 2004 | 28.0 | 155.0 | 8.2 | 8.2 | 4.7 | 0.927 | 0.027 | 9.5 | III등급 |
| 청양 | 지사 | 안골 | 청양군 비봉면 안골리 | 1964 | 15.0 | 14.9 | 7.5 | 9.1 | 5.5 | 0.824 | 0.054 | 16.7 | IV등급 |
| 청양 | 지사 | 용천 | 청양군 비봉면 용천리 | 1958 | 36.1 | 150.0 | 7.7 | 8.1 | 4.5 | 0.958 | 0.037 | 7.7 | III등급 |
| 청양 | 지사 | 방한 | 청양군 비봉면 방한리 | 1958 | 70.0 | 118.9 | 7.6 | 5.2 | 3.1 | 0.675 | 0.021 | 2.2 | II등급 |
| 홍성 | 지사 | 벽정 | 홍성군 광천읍 벽정리 | 1945 | 57.9 | 205.0 | 8.8 | 17.5 | 7.0 | 1.615 | 0.111 | 26.0 | V등급 |
| 홍성 | 지사 | 홍성 | 홍성군 금마면 홍성리 | 1992 | 35.2 | 309.2 | 8.9 | 17.3 | 7.2 | 2.946 | 0.094 | 18.4 | V등급 |
| 홍성 | 지사 | 광천 | 홍성군 덕산면 광천리 | 1988 | 64.7 | 317.9 | 8.4 | 4.0 | 1.8 | 1.651 | 0.023 | 1.6 | Ia등급 |
| 공주 | 제충대천지사 | 봉평 | 공주시 계룡면 봉평리 | 1997 | | 17.6 | 7.6 | 8.9 | 4.7 | 1.016 | 0.047 | 8.3 | III등급 |
| 공주 | 제충대천지사 | 월곡 | 공주시 의당면 월곡리 | 1989 | 35.5 | 175.2 | 7.7 | 4.9 | 2.8 | 0.951 | 0.050 | 2.0 | Ib등급 |
| 논산 | 금산지사 | 소룡 | 논산시 연무읍 소룡리 | 1963 | | 84.8 | 6.9 | 4.0 | 2.5 | 3.146 | 0.092 | 3.3 | Ib등급 |
| 논산 | 금산지사 | 양지 | 논산시 연무읍 양지리 | 1966 | | 9.5 | 7.4 | 5.6 | 2.7 | 4.071 | 0.030 | 3.3 | Ib등급 |
| 논산 | 금산지사 | 고내 | 논산시 연무읍 고내리 | 1956 | 77.0 | 230.2 | 7.0 | 4.8 | 2.7 | 4.190 | 0.081 | 5.1 | Ib등급 |
| 논산 | 금산지사 | 고합 | 논산시 연무읍 화합정리 | 1957 | 63.6 | 273.0 | 6.9 | 4.1 | 2.5 | 3.631 | 0.122 | 2.2 | Ib등급 |
| 논산 | 금산지사 | 안심 | 논산시 연무읍 안심리 | 1913 | | 10.0 | 7.2 | 5.5 | 3.0 | 7.539 | 0.162 | 6.1 | Ib등급 |
| 논산 | 금산지사 | 소곡 | 논산시 노성면 송당리 | 1957 | 18.4 | 26.9 | 7.2 | 15.5 | 5.5 | 0.977 | 0.056 | 13.3 | IV등급 |
| 논산 | 금산지사 | 월명 | 논산시 노성면 송당리 | 1957 | 24.6 | 36.6 | 7.4 | 5.7 | 7.0 | 0.916 | 0.070 | 4.9 | V등급 |
| 논산 | 금산지사 | 지경 | 논산시 상월면 지경리 | 1945 | | 15.0 | 7.7 | 7.7 | 4.1 | 0.817 | 0.040 | 6.5 | III등급 |
| 논산 | 금산지사 | 석종 | 논산시 상월면 석종리 | 1940 | | 18.2 | 7.2 | 6.2 | 3.8 | 0.811 | 0.053 | 4.8 | II등급 |
| 논산 | 금산지사 | 대명 | 논산시 상월면 대명리 | 1940 | | 6.2 | 8.0 | 6.1 | 3.9 | 1.076 | 0.023 | 3.7 | II등급 |
| 논산 | 금산지사 | 한천 | 논산시 상월면 한천리 | 1945 | | 1.4 | 7.5 | 6.4 | 4.3 | 0.791 | 0.046 | 4.8 | III등급 |
| 논산 | 금산지사 | 수정 | 논산시 상월면 수정리 | 1945 | | 10.3 | 7.4 | 5.6 | 4.3 | 1.262 | 0.056 | 12.6 | III등급 |
| 논산 | 금산지사 | 도정골 | 논산시 상월면 도정리 | 1945 | | 2.0 | 7.6 | 7.1 | 4.4 | 1.196 | 0.038 | 8.0 | III등급 |
| 논산 | 금산지사 | 신풍 | 논산시 부적면 신풍리 | 1965 | | 7.0 | 7.3 | 6.6 | 4.2 | 0.957 | 0.038 | 5.3 | III등급 |
| 논산 | 금산지사 | 이곡 | 논산시 부적면 이곡리 | 1910 | | 137.9 | 7.0 | 5.7 | 3.8 | 0.858 | 0.050 | 7.8 | II등급 |
| 논산 | 금산지사 | 평촌 | 논산시 부적면 반송리 | 1911 | | 15.0 | 7.6 | 6.7 | 3.7 | 1.104 | 0.052 | 12.2 | II등급 |
| 논산 | 금산지사 | 양동 | 논산시 연산면 신양리 | 1945 | | 0.9 | 7.5 | 6.0 | 4.5 | 0.722 | 0.034 | 4.5 | III등급 |
| 논산 | 금산지사 | 임화 | 논산시 양촌면 임화리 | 1979 | 41.2 | 480.0 | 7.0 | 4.1 | 3.4 | 2.295 | 0.085 | 2.0 | II등급 |
| 논산 | 금산지사 | 서당 | 논산시 양촌면 반곡리 | 1945 | | 12.6 | 7.8 | 5.4 | 3.6 | 0.912 | 0.044 | 5.1 | II등급 |
| 논산 | 금산지사 | 강정 | 논산시 가야곡면 강정리 | 1976 | 70.1 | 234.4 | 6.9 | 5.2 | 2.7 | 4.163 | 0.130 | 3.8 | Ib등급 |
| 논산 | 금산지사 | 국동 | 논산시 가야곡면 합적리 | 1946 | | 10.4 | 7.2 | 4.9 | 2.8 | 3.759 | 0.156 | 5.2 | Ib등급 |
| 논산 | 금산지사 | 유와골 | 논산시 은진면 용산리 | 1961 | | 7.8 | 7.1 | 5.2 | 2.6 | 5.797 | 0.166 | 6.9 | Ib등급 |
| 논산 | 금산지사 | 성덕 | 논산시 은진면 성덕리 | 1935 | | 1.7 | 7.9 | 7.8 | 5.0 | 1.415 | 0.038 | 9.6 | III등급 |
| 부여 | 지사 | 가신 | 부여군 임천면 가신리 | 1941 | 62.3 | 386.0 | 7.2 | 6.7 | 4.1 | 4.997 | 0.067 | 10.7 | III등급 |
| 부여 | 지사 | 두곡 | 부여군 임천면 두곡리 | 1944 | 21.7 | 100.0 | 7.2 | 5.7 | 4.3 | 3.480 | 0.020 | 6.6 | III등급 |
| 부여 | 지사 | 마하동 | 부여군 세도면 귀덕리 | 1945 | 36.4 | 129.0 | 7.2 | 8.3 | 5.8 | 0.766 | 0.026 | 9.2 | IV등급 |
| 서천 | 지사 | 안치 | 서천군 비인면 성북리 | 1945 | 53.0 | 167.0 | 7.3 | 6.9 | 4.1 | 1.383 | 0.032 | 5.2 | III등급 |
| 보령 | 지사 | 평리 | 보령시 웅천읍 평리 | 1998 | 26.4 | 187.0 | 7.8 | 5.6 | 1.7 | 0.937 | 0.041 | 5.4 | Ia등급 |
| 보령 | 지사 | 구 | 보령시 웅천읍 수부리 | 1946 | 16.8 | 43.0 | 7.4 | 5.4 | 2.2 | 1.012 | 0.035 | 4.3 | Ib등급 |
| 보령 | 지사 | 수부 | 보령시 웅천읍 수부리 | 1959 | 97.7 | 317.0 | 7.6 | 4.3 | 2.7 | 0.888 | 0.047 | 5.0 | Ib등급 |
| 보령 | 지사 | 구수 | 보령시 주포면 마강리 | 1942 | 80.0 | 228.0 | 7.4 | 7.9 | 5.9 | 0.885 | 0.033 | 3.3 | IV등급 |
| 보령 | 지사 | 수지 | 보령시 주포면 연지리 | 1946 | 51.1 | 160.0 | 8.3 | 11.3 | 5.0 | 0.988 | 0.060 | 3.3 | III등급 |
| 보령 | 지사 | 신송 | 보령시 청소면 신송리 | 1960 | 40.7 | 122.5 | 7.5 | 16.3 | 8.0 | 2.454 | 0.087 | 10.7 | V등급 |
| 보령 | 지사 | 죽림 | 보령시 청소면 죽림리 | 1947 | 43.0 | 168.0 | 7.8 | 7.6 | 4.3 | 0.758 | 0.054 | 3.2 | III등급 |
| 보령 | 지사 | 야현 | 보령시 청소면 야현리 | 1946 | 3.3 | 14.0 | 7.9 | 7.3 | 4.3 | 1.175 | 0.045 | 4.6 | III등급 |

| 시도 | 시설 관리자 | 시설명 | 위 치 | 시설제원 | | | 2016년 연평균 수질현황 | | | | | | | |
|--------|---------|--------------|--------------|-------|-----------|--------------------------|----------------|------------|------------|------------|------------|-----------|-------|-----|
| | | | | 준공년도 | 수혜면적 (ha) | 유효저수량 (천m ³) | pH | COD (mg/L) | TOC (mg/L) | T-N (mg/L) | T-P (mg/L) | SS (mg/L) | 수질 등급 | |
| 전북 | 보령지사 | 장곡 | 보령시 청소면 장곡리 | 1946 | 17.3 | 50.0 | 8.3 | 14.0 | 5.3 | 0.715 | 0.045 | 5.5 | IV양 | |
| | 보령지사 | 윔티 | 보령시 청리면 나원리 | 1961 | 98.2 | 496.0 | 7.8 | 2.7 | 1.3 | 0.645 | 0.042 | 4.4 | la양 | |
| | 보령지사 | 의평 | 보령시 청리면 의평리 | 1961 | 25.9 | 160.0 | 9.4 | 5.9 | 4.0 | 3.138 | 0.029 | 4.2 | II양 | |
| | 보령지사 | 황룡 | 보령시 청리면 황룡리 | 1996 | 52.0 | 266.5 | 7.9 | 3.3 | 1.8 | 0.932 | 0.024 | 1.0 | la양 | |
| | 보령지사 | 대야 | 보령시 남포면 계석리 | 1946 | | 16.0 | 7.2 | 8.1 | 5.2 | 0.719 | 0.057 | 3.4 | IV양 | |
| | 보령지사 | 신흥2 | 보령시 남포면 신흥리 | 1947 | | 0.8 | 7.4 | 5.9 | 3.1 | 1.603 | 0.069 | 4.3 | II양 | |
| | 보령지사 | 신흥1 | 보령시 남포면 신흥리 | 1955 | | 10.0 | 7.5 | 6.2 | 3.2 | 1.454 | 0.059 | 9.9 | II양 | |
| | 보령지사 | 양기1 | 보령시 남포면 양기리 | 1961 | | 67.0 | 7.9 | 5.8 | 3.6 | 0.681 | 0.037 | 3.7 | II양 | |
| | 보령지사 | 용제 | 보령시 주산면 양룡리 | 1947 | 50.1 | 195.0 | 7.8 | 7.7 | 4.7 | 0.592 | 0.033 | 3.3 | III양 | |
| | 보령지사 | 유곡 | 보령시 주산면 유곡리 | 1948 | 17.9 | 109.5 | 7.9 | 12.2 | 6.8 | 0.841 | 0.115 | 5.9 | V양 | |
| | 보령지사 | 삼곡2 | 보령시 주산면 삼곡리 | 1948 | | 6.1 | 7.5 | 5.0 | 2.6 | 1.171 | 0.034 | 4.8 | Ib양 | |
| | 보령지사 | 삼곡1 | 보령시 주산면 삼곡리 | 1952 | | 7.8 | 7.9 | 6.9 | 3.6 | 0.996 | 0.033 | 6.8 | II양 | |
| | 보령지사 | 은포 | 보령시 주교면 은포리 | 1947 | | 64.1 | 8.3 | 10.3 | 7.1 | 0.684 | 0.039 | 10.0 | II양 | |
| | 보령지사 | 해창 | 보령시 주교면 관창리 | 1947 | 60.0 | 96.0 | 8.0 | 6.7 | 4.8 | 1.621 | 0.074 | 7.2 | III양 | |
| | 예산지사 | 보강(대리) | 예산군 광시면 대리 | 1982 | 71.1 | 490.0 | 7.3 | 4.1 | 2.5 | 0.761 | 0.025 | 2.1 | Ib양 | |
| | 예산지사 | 상가 | 예산군 덕산면 상가리 | 1992 | | 16.6 | 333.1 | 7.6 | 3.5 | 2.8 | 1.212 | 0.031 | 1.4 | Ib양 |
| | 서산태안지사 | 대산 | 서산시 대산읍 대로리 | 1978 | 101.9 | 408.0 | 7.6 | 8.6 | 6.5 | 1.120 | 0.035 | 2.8 | V양 | |
| | 서산태안지사 | 도월 | 서산시 인지면 산동리 | 1982 | | 601.0 | 8.1 | 13.1 | 9.2 | 2.395 | 0.066 | 5.9 | VI양 | |
| | 서산태안지사 | 강수 | 서산시 부석면 강수리 | 1957 | 37.0 | 96.0 | 8.7 | 16.8 | 9.0 | 5.108 | 0.264 | 17.2 | VI양 | |
| | 서산태안지사 | 마동 | 서산시 부석면 마동리 | 1961 | 39.8 | 345.7 | 7.6 | 10.4 | 7.5 | 0.882 | 0.035 | 8.7 | V양 | |
| | 서산태안지사 | 지곡 | 서산시 지곡면 도성리 | 1954 | 44.6 | 306.6 | 7.3 | 7.5 | 5.6 | 0.893 | 0.026 | 2.2 | IV양 | |
| | 서산태안지사 | 용현 | 서산시 운산면 용현리 | 1974 | 33.2 | 357.3 | 7.9 | 5.9 | 3.5 | 1.162 | 0.027 | 4.2 | II양 | |
| | 서산태안지사 | 승언1호 | 태안군 안면읍 승언리 | 1959 | 42.2 | 244.4 | 7.7 | 15.1 | 9.8 | 0.992 | 0.023 | 10.9 | VI양 | |
| | 서산태안지사 | 승언2호 | 태안군 안면읍 승언리 | 1959 | 40.7 | 228.4 | 7.5 | 10.4 | 6.5 | 0.846 | 0.019 | 5.8 | V양 | |
| | 서산태안지사 | 창기 | 태안군 안면읍 창기리 | 1959 | | 265.0 | 7.4 | 8.7 | 5.2 | 0.715 | 0.025 | 7.3 | IV양 | |
| | 서산태안지사 | 신야 | 태안군 안면읍 신야리 | 1982 | | 265.0 | 7.9 | 16.0 | 10.0 | 1.599 | 0.039 | 11.9 | VI양 | |
| | 서산태안지사 | 지포 | 태안군 안면읍 지포리 | 1960 | 70.8 | 268.7 | 7.3 | 10.6 | 12.4 | 1.156 | 0.034 | 5.2 | VI양 | |
| | 서산태안지사 | 장곡 | 태안군 고남면 장곡리 | 2007 | 46.7 | 364.5 | 8.2 | 7.4 | 5.8 | 1.011 | 0.022 | 3.1 | IV양 | |
| | 서산태안지사 | 구들 | 태안군 소원면 의항리 | 1977 | 4.1 | 7.6 | 7.8 | 12.1 | 9.7 | 1.648 | 0.049 | 8.4 | VI양 | |
| | 서산태안지사 | 송현 | 태안군 소원면 송현리 | 1982 | 88.3 | 219.6 | 8.0 | 10.0 | 7.7 | 1.323 | 0.034 | 4.6 | V양 | |
| | 서산태안지사 | 반계1호 | 태안군 원북면 반계리 | 1930 | | 445.0 | 7.8 | 9.7 | 6.3 | 1.215 | 0.033 | 6.8 | V양 | |
| | 서산태안지사 | 황촌3호 | 태안군 원북면 황촌리 | 1930 | | 56.0 | 7.9 | 9.4 | 6.0 | 0.883 | 0.020 | 6.6 | IV양 | |
| | 서산태안지사 | 신두2호 | 태안군 원북면 신두리 | 1930 | | 181.0 | 7.7 | 11.8 | 7.8 | 0.983 | 0.028 | 7.4 | V양 | |
| | 서산태안지사 | 사창 | 태안군 이원면 사창리 | 1952 | 57.7 | 312.8 | 7.6 | 9.8 | 5.4 | 0.918 | 0.028 | 12.1 | IV양 | |
| | 당진지사 | 백미 | 당진시 합덕읍 대전리 | 1938 | | 93.5 | 7.5 | 11.0 | 6.2 | 2.037 | 0.078 | 20.7 | V양 | |
| | 당진지사 | 운동 | 당진시 고대면 당진포리 | 1933 | | 86.2 | 7.7 | 16.0 | 7.2 | 1.065 | 0.046 | 9.7 | V양 | |
| | 당진지사 | 당곡 | 당진시 고대면 당곡리 | 1955 | | 82.0 | 7.9 | 9.2 | 4.8 | 1.359 | 0.046 | 6.2 | III양 | |
| | 당진지사 | 당산 | 당진시 송산면 당산리 | 1944 | | 37.0 | 7.6 | 9.8 | 7.6 | 1.033 | 0.035 | 7.6 | V양 | |
| | 이산천안지사 | 수철 | 이산시 배방읍 수철리 | 1978 | | 353.1 | 8.3 | 5.6 | 2.9 | 1.023 | 0.029 | 4.4 | Ib양 | |
| | 이산천안지사 | 동천 | 이산시 음봉면 신수리 | 1960 | 18.0 | 90.3 | 8.0 | 10.6 | 4.8 | 1.350 | 0.051 | 7.1 | III양 | |
| | 이산천안지사 | 신정 | 이산시 음봉면 신정리 | 1960 | 31.0 | 132.2 | 7.6 | 9.3 | 5.7 | 1.167 | 0.042 | 4.4 | IV양 | |
| | 이산천안지사 | 동암 | 이산시 음봉면 동암리 | 1960 | 63.0 | 387.0 | 8.2 | 7.6 | 4.7 | 1.068 | 0.051 | 6.7 | III양 | |
| | 이산천안지사 | 신봉 | 이산시 영인면 신봉리 | 1958 | 55.9 | 158.2 | 8.1 | 11.8 | 6.6 | 0.907 | 0.039 | 8.1 | V양 | |
| | 이산천안지사 | 문방 | 이산시 인주면 문방리 | 1952 | 61.0 | 197.5 | 8.1 | 16.8 | 10.4 | 1.498 | 0.151 | 10.1 | VI양 | |
| | 예산지사 | 해천 | 예산군 신양면 해천리 | 2012 | 91.4 | 707 | 8.3 | 5.8 | 3.8 | 0.467 | 0.022 | 5.4 | II양 | |
| 논산금산지사 | 현천 | 익산시 여산면 태성리 | 1939 | 195.6 | 300.1 | 7.2 | 4.6 | 2.7 | 5.581 | 0.047 | 4.8 | Ib양 | | |
| 남원지사 | 입석 | 남원시 광치동 | 1936 | | 3.3 | 6.9 | 6.4 | 4.0 | 0.549 | 0.020 | 4.2 | II양 | | |
| 남원지사 | 뒤뜰 | 남원시 내척동 | 1943 | | 4.1 | 6.9 | 6.5 | 4.2 | 0.651 | 0.020 | 5.7 | III양 | | |
| 남원지사 | 공안 | 남원시 운봉읍 공안리 | 1960 | 84.0 | 320.7 | 7.3 | 3.1 | 2.1 | 1.006 | 0.015 | 2.7 | Ib양 | | |
| 남원지사 | 안양 | 남원시 주천면 안양리 | 1940 | | 13.8 | 7.0 | 4.6 | 2.9 | 1.437 | 0.012 | 2.9 | Ib양 | | |
| 남원지사 | 동마 | 남원시 주천면 배덕리 | 2014 | 54.0 | 304.4 | 7.8 | 4.2 | 2.5 | 0.974 | 0.010 | 2.4 | Ib양 | | |
| 남원지사 | 장안 | 남원시 주천면 장안리 | 1945 | 77.0 | 251.0 | 7.4 | 3.7 | 1.9 | 1.739 | 0.012 | 3.0 | Ia양 | | |
| 남원지사 | 무수 | 남원시 주천면 무수리 | 1960 | | 4.2 | 7.1 | 8.3 | 5.6 | 0.825 | 0.031 | 8.0 | IV양 | | |
| 남원지사 | 고삭 | 남원시 송동면 송내리 | 1945 | | 25.0 | 7.2 | 9.0 | 6.1 | 1.079 | 0.032 | 7.9 | V양 | | |
| 남원지사 | 내사촌 | 남원시 송동면 내사촌리 | 1945 | | 5.0 | 7.1 | 8.4 | 6.1 | 1.056 | 0.020 | 2.5 | V양 | | |
| 남원지사 | 군지 | 남원시 주생면 내동리 | 1920 | | 13.1 | 7.2 | 5.6 | 3.2 | 0.686 | 0.018 | 4.7 | II양 | | |
| 남원지사 | 구사 | 남원시 주생면 구사리 | 1945 | | 95.0 | 7.7 | 6.5 | 4.0 | 0.925 | 0.026 | 5.1 | III양 | | |
| 남원지사 | 감동 | 남원시 금지면 입암리 | 1945 | | 11.6 | 7.8 | 6.7 | 4.2 | 0.786 | 0.021 | 4.3 | III양 | | |
| 남원지사 | 개금(개금실) | 남원시 금지면 개금리 | 1945 | | 5.6 | 7.7 | 6.0 | 3.6 | 1.019 | 0.024 | 3.7 | II양 | | |
| 남원지사 | 후암 | 남원시 금지면 후암리 | 1945 | | 13.0 | 6.9 | 6.7 | 4.1 | 0.384 | 0.012 | 4.9 | III양 | | |
| 남원지사 | 택촌1 | 남원시 금지면 택내리 | 1945 | | 5.9 | 8.6 | 5.9 | 2.9 | 1.582 | 0.037 | 6.2 | Ib양 | | |
| 남원지사 | 택촌2 | 남원시 금지면 택내리 | 1945 | | 5.7 | 8.1 | 5.9 | 3.5 | 0.395 | 0.019 | 5.5 | II양 | | |
| 남원지사 | 택촌3 | 남원시 금지면 택내리 | 1945 | | 2.7 | 7.6 | 6.9 | 3.5 | 0.904 | 0.033 | 8.9 | II양 | | |
| 남원지사 | 신계1 | 남원시 대산면 신계리 | 1945 | | 19.4 | 6.9 | 3.5 | 2.3 | 3.083 | 0.028 | 2.7 | Ib양 | | |
| 남원지사 | 신계2 | 남원시 대산면 신계리 | 1945 | | 7.3 | 7.0 | 4.4 | 2.6 | 1.171 | 0.024 | 3.5 | Ib양 | | |
| 남원지사 | 한시2 | 남원시 대산면 한시리 | 1960 | | 45.8 | 7.2 | 4.3 | 2.4 | 1.768 | 0.028 | 3.3 | Ib양 | | |
| 남원지사 | 인홍 | 남원시 사매면 인화리 | 1944 | | 4.6 | 7.1 | 5.3 | 3.3 | 0.937 | 0.027 | 2.9 | II양 | | |
| 남원지사 | 인화 | 남원시 사매면 인화리 | 1944 | | 11.0 | 7.3 | 5.3 | 3.4 | 1.423 | 0.026 | 3.8 | II양 | | |
| 남원지사 | 화정1 | 남원시 사매면 화정리 | 1944 | | 3.7 | 7.0 | 5.8 | 3.7 | 1.159 | 0.026 | 2.4 | II양 | | |
| 남원지사 | 화동 | 남원시 사매면 화동리 | 1943 | | 6.9 | 7.1 | 7.7 | 4.9 | 1.444 | 0.108 | 5.8 | III양 | | |
| 남원지사 | 소화동 | 남원시 사매면 소화동리 | 1945 | | 6.0 | 7.1 | 5.6 | 3.4 | 2.663 | 0.083 | 6.1 | II양 | | |

| 시도 | 시설 관리자 | 시설명 | 위 치 | 시설제원 | | 2016년 연평균 수질현황 | | | | | | | |
|----|--------|--------|--------------|------|-----------|----------------|-----|------------|------------|------------|------------|-----------|-------|
| | | | | 준공년도 | 수혜면적 (ha) | 유효저수량 (천m) | pH | COD (mg/L) | TOC (mg/L) | T-N (mg/L) | T-P (mg/L) | SS (mg/L) | 수질 등급 |
| | 남원지사 | 오현 | 남원시 사매면 오신리 | 1965 | | 3.2 | 7.1 | 7.5 | 4.9 | 0.662 | 0.031 | 4.4 | III양 |
| | 남원지사 | 부흥 | 남원시 사매면 대신리 | 1968 | | 18.6 | 7.2 | 5.0 | 3.2 | 1.028 | 0.015 | 4.5 | II양 |
| | 남원지사 | 오류1 | 남원시 사매면 대신리 | 1944 | | 6.1 | 7.4 | 6.5 | 4.3 | 0.677 | 0.016 | 2.8 | III양 |
| | 남원지사 | 산수 | 남원시 덕과면 만도리 | 1968 | | 6.0 | 7.8 | 7.5 | 4.7 | 0.924 | 0.016 | 5.7 | III양 |
| | 남원지사 | 안내(만도) | 남원시 덕과면 만도리 | 1945 | | 64.0 | 7.2 | 5.7 | 4.0 | 0.813 | 0.024 | 9.7 | II양 |
| | 남원지사 | | 남원시 덕과면 고정리 | 1967 | | 3.9 | 7.6 | 5.0 | 3.2 | 1.654 | 0.017 | 6.2 | II양 |
| | 남원지사 | 성남 | 남원시 덕과면 덕촌리 | 1957 | | 5.0 | 7.5 | 8.4 | 5.2 | 1.360 | 0.033 | 5.9 | IV양 |
| | 남원지사 | 덕산 | 남원시 덕과면 덕촌리 | 1945 | | 16.0 | 6.9 | 7.0 | 4.8 | 1.063 | 0.026 | 4.5 | III양 |
| | 남원지사 | 덕촌 | 남원시 덕과면 덕촌리 | 1959 | | 1.3 | 7.7 | 8.0 | 5.1 | 2.131 | 0.028 | 7.1 | IV양 |
| | 남원지사 | 서당 | 남원시 덕과면 용산리 | 1944 | | 9.0 | 7.1 | 11.3 | 7.6 | 0.805 | 0.106 | 6.1 | V양 |
| | 남원지사 | 용산 | 남원시 덕과면 용산리 | 1944 | | 15.0 | 6.9 | 14.2 | 8.4 | 1.482 | 0.236 | 14.7 | VI양 |
| | 남원지사 | 서치 | 남원시 보절면 서치리 | 1943 | | 60.0 | 7.2 | 5.4 | 3.5 | 0.686 | 0.016 | 3.0 | II양 |
| | 남원지사 | 부흥 | 남원시 보절면 서치리 | 1947 | | 3.7 | 7.0 | 5.1 | 3.4 | 0.634 | 0.015 | 2.2 | II양 |
| | 남원지사 | 부흥 | 남원시 보절면 과양리 | 1969 | | 18.2 | 7.3 | 4.5 | 2.9 | 0.862 | 0.015 | 2.2 | II양 |
| | 남원지사 | 매동 | 남원시 보절면 과양리 | 1941 | | 2.3 | 7.1 | 4.1 | 2.9 | 0.762 | 0.015 | 1.8 | II양 |
| | 남원지사 | 진기 | 남원시 보절면 진기리 | 1935 | | 96.4 | 7.2 | 5.2 | 3.2 | 0.767 | 0.018 | 2.9 | II양 |
| | 남원지사 | 구리 | 남원시 보절면 진기리 | 1944 | | 5.2 | 7.1 | 4.3 | 2.8 | 0.654 | 0.013 | 1.8 | II양 |
| | 남원지사 | 구리 | 남원시 보절면 진기리 | 1977 | | 69.0 | 7.2 | 3.6 | 2.1 | 0.929 | 0.011 | 2.3 | II양 |
| | 남원지사 | 금계 | 남원시 보절면 금다리 | 1933 | | 93.0 | 7.3 | 4.2 | 2.4 | 0.884 | 0.011 | 2.7 | II양 |
| | 남원지사 | 금전 | 남원시 보절면 금다리 | 1943 | | 1.5 | 7.2 | 4.3 | 2.4 | 0.951 | 0.012 | 2.7 | II양 |
| | 남원지사 | 다산 | 남원시 보절면 금다리 | 1966 | | 34.1 | 7.2 | 3.6 | 2.3 | 0.996 | 0.007 | 2.7 | II양 |
| | 남원지사 | 신파 | 남원시 보절면 신파리 | 1936 | | 78.2 | 7.0 | 5.3 | 3.1 | 1.182 | 0.013 | 3.6 | II양 |
| | 남원지사 | 도촌 | 남원시 보절면 도룡리 | 1960 | 144.0 | 365.2 | 7.4 | 3.9 | 2.3 | 0.929 | 0.009 | 1.8 | II양 |
| | 남원지사 | 원산 | 남원시 보절면 사촌리 | 1978 | | 8.6 | 7.2 | 5.2 | 3.5 | 1.464 | 0.022 | 2.5 | II양 |
| | 남원지사 | 만촌 | 남원시 보절면 사촌리 | 1978 | | 14.6 | 7.0 | 3.7 | 2.5 | 1.392 | 0.010 | 1.6 | II양 |
| | 남원지사 | 복동 | 남원시 산동면 복동리 | 1930 | | 1.5 | 6.9 | 4.6 | 3.2 | 0.729 | 0.011 | 3.8 | II양 |
| | 남원지사 | 연화 | 남원시 산동면 식련리 | 1943 | | 11.5 | 7.4 | 3.6 | 2.2 | 0.614 | 0.008 | 2.3 | II양 |
| | 남원지사 | 신덕 | 남원시 산동면 태평리 | 1943 | | 4.0 | 6.9 | 7.4 | 4.9 | 0.339 | 0.017 | 7.3 | III양 |
| | 남원지사 | 소석 | 남원시 산동면 대기리 | 1965 | | 1.3 | 7.1 | 3.9 | 2.3 | 0.835 | 0.017 | 6.8 | II양 |
| | 남원지사 | 채곡 | 남원시 이백면 서곡리 | 1941 | | 2.9 | 7.0 | 6.7 | 4.1 | 1.384 | 0.018 | 4.7 | III양 |
| | 남원지사 | 채동 | 남원시 이백면 서곡리 | 1942 | | 3.8 | 6.9 | 8.9 | 5.2 | 1.444 | 0.027 | 6.6 | IV양 |
| | 남원지사 | 서동 | 남원시 이백면 서곡리 | 1939 | | 5.9 | 6.9 | 7.0 | 4.9 | 1.442 | 0.019 | 4.9 | III양 |
| | 남원지사 | 효기 | 남원시 이백면 효기리 | 1962 | 68.0 | 222.7 | 6.9 | 4.3 | 2.7 | 1.046 | 0.008 | 1.3 | II양 |
| | 남원지사 | 구상 | 남원시 이영면 구상리 | 1999 | 49.0 | 396.0 | 7.4 | 2.9 | 1.7 | 0.861 | 0.011 | 2.2 | II양 |
| | 남원지사 | 연지 | 남원시 인월면 건지리 | 1952 | | 5.1 | 8.3 | 5.5 | 3.1 | 1.512 | 0.021 | 4.8 | II양 |
| | 순창지사 | 인계 | 순창군 인계면 쌍암리 | 1963 | 84.9 | 314.0 | 7.7 | 5.8 | 3.6 | 2.617 | 0.086 | 4.9 | II양 |
| | 순창지사 | 구호 | 순창군 동계면 구미리 | 1960 | 33.9 | 114.4 | 7.7 | 5.9 | 3.4 | 1.235 | 0.033 | 7.4 | II양 |
| | 순창지사 | 동심2 | 순창군 동계면 동심리 | 1960 | | 12.3 | 9.2 | 6.6 | 3.6 | 1.607 | 0.072 | 5.8 | II양 |
| | 순창지사 | 동심3 | 순창군 동계면 동심리 | 1959 | | 39.5 | 8.1 | 4.8 | 2.8 | 2.371 | 0.027 | 6.2 | II양 |
| | 순창지사 | 동심1 | 순창군 동계면 동심리 | 1960 | 41.6 | 136.0 | 7.8 | 4.6 | 2.8 | 1.723 | 0.022 | 4.0 | II양 |
| | 순창지사 | 이산 | 순창군 동계면 유산리 | 1944 | 36.7 | 155.7 | 8.4 | 7.5 | 4.3 | 1.529 | 0.041 | 8.5 | III양 |
| | 순창지사 | 수정 | 순창군 동계면 수정리 | 1959 | 31.1 | 113.1 | 8.0 | 4.5 | 2.8 | 0.762 | 0.015 | 3.7 | II양 |
| | 순창지사 | 내령 | 순창군 동계면 내령리 | 1962 | 42.3 | 170.8 | 7.5 | 3.2 | 1.7 | 0.876 | 0.009 | 2.2 | I양 |
| | 순창지사 | 외령 | 순창군 동계면 수장리 | 1945 | | 7.1 | 7.8 | 3.6 | 1.9 | 2.783 | 0.045 | 6.3 | I양 |
| | 순창지사 | 내계 | 순창군 동계면 수장리 | 1960 | 58.4 | 177.3 | 7.6 | 3.7 | 2.0 | 1.344 | 0.012 | 3.8 | I양 |
| | 순창지사 | 죽전 | 순창군 풍산면 죽전리 | 1960 | 14.9 | 62.8 | 9.1 | 9.1 | 5.0 | 1.009 | 0.053 | 10.0 | III양 |
| | 순창지사 | 죽곡 | 순창군 풍산면 죽곡리 | 1960 | 24.5 | 117.4 | 8.1 | 6.0 | 3.6 | 1.020 | 0.019 | 4.6 | II양 |
| | 순창지사 | 강천 | 순창군 팔덕면 청계리 | 1986 | | 302.0 | 7.6 | 2.5 | 1.5 | 0.845 | 0.014 | 1.3 | I양 |
| | 순창지사 | 종암 | 순창군 팔덕면 종암리 | 1964 | 83.1 | 389.8 | 7.7 | 4.8 | 2.5 | 2.402 | 0.038 | 15.9 | II양 |
| | 순창지사 | 제2쌍치 | 순창군 쌍치면 운암리 | 1974 | 82.6 | 495.6 | 7.8 | 4.0 | 2.3 | 1.391 | 0.017 | 12.7 | II양 |
| | 순창지사 | 금성 | 순창군 쌍치면 금성리 | 1995 | 42.5 | 490.2 | 7.9 | 2.7 | 1.5 | 1.061 | 0.009 | 0.8 | I양 |
| | 순창지사 | 서마 | 순창군 북홍동면 서마리 | 1972 | 69.4 | 416.0 | 7.6 | 3.0 | 1.5 | 1.158 | 0.022 | 3.1 | I양 |
| | 순창지사 | 동산 | 순창군 북홍동면 동산리 | 1959 | 155.1 | 357.1 | 7.4 | 3.0 | 1.6 | 2.441 | 0.017 | 3.0 | I양 |
| | 순창지사 | 양림 | 순창군 북홍동면 화양리 | 1945 | | 24.2 | 7.9 | 4.6 | 2.6 | 1.609 | 0.032 | 4.6 | II양 |
| | 순창지사 | 화양 | 순창군 북홍동면 화양리 | 1978 | 48.4 | 490.7 | 7.5 | 2.7 | 1.4 | 1.629 | 0.016 | 3.5 | I양 |
| | 순창지사 | 방죽골 | 순창군 북홍동면 반월리 | 1945 | | 12.0 | 7.6 | 5.9 | 3.5 | 1.529 | 0.044 | 8.1 | II양 |
| | 순창지사 | 낙덕 | 순창군 북홍동면 답동리 | 1953 | 157.5 | 277.4 | 7.6 | 2.8 | 1.5 | 2.747 | 0.016 | 1.9 | I양 |
| | 순창지사 | 지북 | 순창군 정성면 지북리 | 1960 | 30.6 | 97.5 | 7.9 | 6.6 | 4.1 | 0.706 | 0.023 | 5.0 | III양 |
| | 순창지사 | 동막 | 순창군 정성면 고원리 | 1963 | | 2.4 | 7.8 | 5.4 | 2.0 | 0.435 | 0.061 | 23.6 | I양 |
| | 순창지사 | 지내 | 순창군 정성면 고원리 | 1968 | | 16.7 | 7.4 | 7.3 | 4.7 | 1.329 | 0.066 | 12.9 | III양 |
| | 순창지사 | 우계 | 순창군 구림면 내월리 | 1941 | | 4.8 | 7.5 | 7.5 | 4.5 | 0.748 | 0.095 | 7.0 | III양 |
| | 순창지사 | 통안 | 순창군 구림면 울북리 | 2006 | | 420.3 | 7.8 | 3.9 | 2.4 | 0.446 | 0.017 | 3.5 | II양 |
| | 동진지사 | 안하 | 김제시 만경읍 장산리 | 1945 | | 7.1 | 7.4 | 6.7 | 4.5 | 0.793 | 0.068 | 6.4 | III양 |
| | 동진지사 | 동면 | 김제시 만경읍 대동리 | 1945 | | 59.7 | 7.5 | 6.5 | 3.8 | 3.057 | 0.046 | 26.4 | II양 |
| | 동진지사 | 서면 | 김제시 만경읍 대동리 | 1945 | | 72.2 | 7.3 | 7.0 | 4.3 | 1.745 | 0.037 | 7.3 | III양 |
| | 동진지사 | 상서 | 김제시 배산면 상리 | 1945 | | 10.3 | 7.5 | 8.2 | 5.3 | 1.510 | 0.065 | 7.3 | III양 |
| | 동진지사 | 옹 | 김제시 배산면 상리 | 1945 | | 44.0 | 7.5 | 8.5 | 5.6 | 1.543 | 0.070 | 7.6 | IV양 |
| | 동진지사 | 방 | 김제시 배산면 조중리 | 1945 | | 12.7 | 7.4 | 9.2 | 6.3 | 2.075 | 0.103 | 9.7 | V양 |
| | 동진지사 | 하쌍 | 김제시 배산면 수록리 | 1945 | | 5.0 | 7.3 | 8.4 | 5.6 | 2.536 | 0.104 | 11.3 | IV양 |
| | 동진지사 | 사가 | 김제시 용지면 송산리 | 1945 | | 31.6 | 7.5 | 8.6 | 5.8 | 1.400 | 0.054 | 10.1 | IV양 |
| | 동진지사 | 학 | 김제시 용지면 봉의리 | 1945 | | 22.0 | 7.7 | 7.0 | 4.4 | 1.282 | 0.044 | 8.5 | III양 |

| 시도 | 시설 관리자 | 시설명 | 위 치 | 시설제원 | | | 2016년 연평균 수질현황 | | | | | | |
|----|----------|-----|---------------|------|-----------|------------|----------------|------------|------------|------------|------------|-----------|-------|
| | | | | 준공년도 | 수혜면적 (ha) | 유효저수량 (천m) | pH | COD (mg/L) | TOC (mg/L) | T-N (mg/L) | T-P (mg/L) | SS (mg/L) | 수질 등급 |
| | 동진지사 | 부용 | 김제시 백구면 월봉리 | 1945 | | 15.9 | 7.5 | 8.1 | 5.3 | 1.516 | 0.059 | 9.0 | IV양 |
| | 동진지사 | 배달 | 김제시 공덕면 공덕리 | 1945 | | 75.4 | 7.5 | 7.9 | 5.3 | 2.017 | 0.076 | 9.3 | IV양 |
| | 동진지사 | 운각 | 김제시 청하면 관상리 | 1945 | | 10.0 | 7.4 | 7.0 | 5.0 | 3.273 | 0.038 | 9.2 | III양 |
| | 동진지사 | 원연 | 김제시 진흥면 정당리 | 1945 | | 52.0 | 7.3 | 6.3 | 3.8 | 2.103 | 0.039 | 14.8 | II양 |
| | 동진지사 | 당월 | 김제시 금구면 월전리 | 1997 | | 1,340.9 | 7.7 | 3.3 | 2.0 | 0.946 | 0.007 | 1.8 | Ia양 |
| | 동진지사 | 신흥 | 김제시 황산면 홍정리 | 1945 | | 20.4 | 7.4 | 7.4 | 5.1 | 0.899 | 0.057 | 6.4 | IV양 |
| | 동진지사 | 섬진 | 임실군 강진면 옥정리 | 1965 | 0.0 | 258,562.0 | 8.3 | 4.6 | 2.5 | 1.768 | 0.012 | 2.8 | Ib양 |
| | 군산지사 | 훈계 | 군산시 옥구읍 옥산리 | 1932 | | 79.8 | 7.1 | 11.8 | 8.0 | 1.385 | 0.048 | 12.3 | V양 |
| | 군산지사 | 금산 | 군산시 옥구읍 오곡리 | 1932 | | 40.0 | 7.2 | 10.0 | 7.1 | 1.267 | 0.071 | 14.5 | V양 |
| | 군산지사 | 신장 | 군산시 옥구읍 오곡리 | 1933 | | 54.0 | 7.2 | 11.3 | 7.2 | 0.641 | 0.037 | 7.5 | V양 |
| | 군산지사 | 백석 | 군산시 옥산면 당부리 | 1945 | | 148.0 | 7.7 | 9.0 | 5.8 | 1.289 | 0.057 | 17.8 | IV양 |
| | 군산지사 | 원우 | 군산시 회평면 원우리 | 1937 | 17.0 | 38.7 | 6.8 | 10.3 | 7.4 | 0.640 | 0.086 | 8.2 | V양 |
| | 군산지사 | 축산 | 군산시 임피면 축산리 | 1955 | 114.0 | 205.0 | 7.8 | 8.2 | 5.6 | 0.648 | 0.036 | 4.1 | IV양 |
| | 군산지사 | 왕산 | 군산시 임피면 보석리 | 1930 | | 18.4 | 7.5 | 7.6 | 5.1 | 0.519 | 0.028 | 3.2 | IV양 |
| | 군산지사 | 금굴 | 군산시 임피면 보석리 | 1955 | | 206.0 | 7.3 | 7.0 | 4.8 | 0.414 | 0.025 | 1.8 | III양 |
| | 군산지사 | 수시 | 군산시 서수면 마동리 | 1945 | | 76.0 | 7.2 | 10.7 | 7.3 | 0.857 | 0.115 | 15.0 | V양 |
| | 군산지사 | 중초산 | 군산시 대야면 보덕리 | 1928 | | 25.4 | 7.4 | 8.7 | 5.8 | 0.861 | 0.028 | 6.9 | IV양 |
| | 군산지사 | 부초산 | 군산시 대야면 보덕리 | 1943 | 4.0 | 21.0 | 7.8 | 10.8 | 7.2 | 0.798 | 0.042 | 6.7 | V양 |
| | 군산지사 | 충량 | 군산시 개정면 이동리 | 1937 | | 9.0 | 7.0 | 11.1 | 7.4 | 0.894 | 0.069 | 9.3 | V양 |
| | 군산지사 | 냉정 | 군산시 개정면 이산리 | 1935 | | 12.0 | 7.2 | 8.7 | 5.4 | 1.397 | 0.064 | 12.2 | IV양 |
| | 군산지사 | 성덕 | 군산시 성산면 성덕리 | 1940 | 17.0 | 103.0 | 6.9 | 8.9 | 5.8 | 1.000 | 0.074 | 7.6 | IV양 |
| | 군산지사 | 성동 | 군산시 성산면 성덕리 | 1954 | | 46.0 | 7.2 | 8.4 | 5.7 | 1.022 | 0.069 | 11.0 | IV양 |
| | 군산지사 | 후곡 | 군산시 성산면 성덕리 | 1954 | 7.0 | 36.0 | 7.2 | 8.2 | 5.6 | 0.687 | 0.041 | 15.6 | IV양 |
| | 군산지사 | 죽곡 | 군산시 성산면 성덕리 | 1954 | | 34.0 | 7.4 | 9.3 | 5.7 | 0.812 | 0.044 | 12.6 | IV양 |
| | 군산지사 | 강정 | 군산시 나포면 옥곡리 | 1932 | 30.0 | 66.0 | 7.4 | 7.6 | 5.3 | 0.461 | 0.022 | 2.8 | IV양 |
| | 군산지사 | 대동 | 군산시 나포면 주곡리 | 1965 | 68.0 | 236.0 | 7.4 | 7.8 | 5.1 | 0.635 | 0.030 | 6.3 | IV양 |
| | 군산지사 | 부곡 | 군산시 나포면 부곡리 | 1948 | 66.0 | 217.0 | 7.4 | 6.9 | 4.5 | 0.758 | 0.031 | 7.0 | III양 |
| | 인산지사 | 도촌 | 인산시 황등면 죽촌리 | 1945 | | 30.9 | 6.9 | 8.2 | 5.3 | 1.061 | 0.081 | 9.8 | IV양 |
| | 인산지사 | 죽촌 | 인산시 황등면 죽촌리 | 1945 | | 4.5 | 7.1 | 10.0 | 6.8 | 1.078 | 0.102 | 13.7 | V양 |
| | 인산지사 | 부마 | 인산시 황등면 죽촌리 | 1945 | | 2.0 | 6.9 | 7.2 | 5.3 | 1.311 | 0.091 | 9.6 | IV양 |
| | 인산지사 | 금성 | 인산시 황등면 죽촌리 | 1945 | | 53.5 | 7.0 | 9.2 | 6.3 | 2.944 | 0.081 | 6.4 | V양 |
| | 인산지사 | 신성 | 인산시 황등면 구자리 | 1945 | | 36.0 | 6.8 | 7.3 | 4.9 | 1.776 | 0.175 | 5.9 | III양 |
| | 인산지사 | 백운 | 인산시 합리면 함열리 | 1944 | 12.0 | 12.6 | 7.0 | 8.4 | 4.7 | 0.833 | 0.034 | 8.1 | III양 |
| | 인산지사 | 임남 | 인산시 합리면 신동리 | 1935 | 6.3 | 186.0 | 7.6 | 12.8 | 7.9 | 1.097 | 0.066 | 10.8 | V양 |
| | 인산지사 | 소룡 | 인산시 합리면 신목리 | 1942 | 16.0 | 19.0 | 7.3 | 10.2 | 5.6 | 1.452 | 0.067 | 17.1 | IV양 |
| | 인산지사 | 임북 | 인산시 응포면 임절리 | 1942 | 1.9 | 5.5 | 7.4 | 8.4 | 4.6 | 1.272 | 0.055 | 11.4 | III양 |
| | 인산지사 | 오류 | 인산시 응포면 응포리 | 1942 | | 20.0 | 7.2 | 9.3 | 6.2 | 1.988 | 0.065 | 9.8 | V양 |
| | 인산지사 | 진소 | 인산시 응포면 송천리 | 1942 | 3.6 | 16.0 | 7.1 | 10.2 | 6.9 | 2.276 | 0.055 | 4.6 | V양 |
| | 인산지사 | 송천 | 인산시 응포면 송천리 | 1969 | 36.0 | 166.6 | 7.1 | 4.9 | 3.3 | 0.824 | 0.015 | 2.4 | II양 |
| | 인산지사 | 고창 | 인산시 응포면 고창리 | 1930 | 5.3 | 17.0 | 7.2 | 9.5 | 7.0 | 2.501 | 0.052 | 5.4 | V양 |
| | 인산지사 | 서산 | 인산시 응포면 맹산리 | 1945 | | 9.6 | 7.0 | 5.8 | 4.2 | 0.786 | 0.025 | 3.4 | III양 |
| | 인산지사 | 어란 | 인산시 낭산면 호안리 | 1945 | 13.0 | 30.0 | 7.0 | 9.6 | 6.2 | 1.746 | 0.053 | 12.8 | V양 |
| | 인산지사 | 옥금 | 인산시 여산면 계남리 | 1944 | 85.5 | 357.0 | 7.1 | 9.3 | 6.3 | 0.913 | 0.044 | 8.8 | V양 |
| | 인산지사 | 학동 | 인산시 여산면 원수리 | 1944 | 43.5 | 285.0 | 7.1 | 6.5 | 4.1 | 0.637 | 0.020 | 6.0 | III양 |
| | 인산지사 | 고교 | 인산시 삼기면 서두리 | 1945 | | 8.1 | 7.1 | 9.5 | 6.8 | 1.278 | 0.063 | 7.8 | V양 |
| | 인산지사 | 홍왕 | 인산시 용동면 홍왕리 | 1945 | | 3.0 | 7.1 | 8.8 | 5.9 | 2.038 | 0.077 | 13.7 | IV양 |
| | 인산지사 | 당하 | 인산시 용동면 대조리 | 1945 | | 65.1 | 6.9 | 10.1 | 7.0 | 0.713 | 0.069 | 8.6 | V양 |
| | 인산지사 | 조삼 | 인산시 용동면 대조리 | 1945 | | 5.7 | 7.1 | 7.2 | 4.8 | 2.931 | 0.221 | 5.5 | III양 |
| | 전주완주임실지사 | 은석 | 전주시 완산구 색장동 | 1957 | 0.0 | 68.0 | 7.3 | 3.6 | 2.3 | 2.168 | 0.024 | 16.3 | Ib양 |
| | 전주완주임실지사 | 전당 | 전주시 덕진구 전마동1가 | 1940 | 0.0 | 27.0 | 8.2 | 5.7 | 3.1 | 1.673 | 0.032 | 13.3 | II양 |
| | 전주완주임실지사 | 망우 | 전주시 덕진구 원동 | 1930 | 0.0 | 129.0 | 7.2 | 7.7 | 5.2 | 1.648 | 0.074 | 12.7 | IV양 |
| | 전주완주임실지사 | 혹석 | 인산시 왕궁면 운수리 | 1940 | 0.0 | 37.0 | 7.2 | 5.5 | 3.6 | 1.905 | 0.046 | 11.4 | II양 |
| | 전주완주임실지사 | 화 | 김제시 용지면 용수리 | 1945 | 0.0 | 9.6 | 7.5 | 10.6 | 6.8 | 3.236 | 0.120 | 13.8 | V양 |
| | 전주완주임실지사 | 신묘 | 김제시 용지면 장신리 | 1945 | 0.0 | 16.8 | 7.2 | 9.2 | 5.4 | 1.669 | 0.118 | 38.4 | IV양 |
| | 전주완주임실지사 | 영등 | 김제시 용지면 장신리 | 1945 | 0.0 | 31.2 | 7.1 | 6.7 | 4.5 | 1.814 | 0.070 | 27.2 | III양 |
| | 전주완주임실지사 | 월산 | 완주군 삼례읍 신금리 | 1933 | 0.0 | 38.0 | 7.4 | 6.2 | 3.9 | 1.912 | 0.048 | 9.3 | II양 |
| | 전주완주임실지사 | 화동 | 완주군 삼례읍 신금리 | 1931 | | 22.4 | 7.2 | 4.2 | 2.5 | 1.884 | 0.032 | 23.3 | Ib양 |
| | 전주완주임실지사 | 왕석 | 완주군 삼례읍 수계리 | 1930 | | 27.0 | 7.1 | 6.3 | 4.1 | 1.910 | 0.049 | 10.7 | III양 |
| | 전주완주임실지사 | 서당 | 완주군 봉동읍 구암리 | 1932 | | 1.0 | 7.2 | 6.4 | 4.0 | 1.361 | 0.065 | 11.2 | II양 |
| | 전주완주임실지사 | 배월 | 완주군 봉동읍 용암리 | 1932 | | 30.0 | 7.1 | 5.8 | 4.0 | 1.423 | 0.049 | 7.1 | II양 |
| | 전주완주임실지사 | 군목 | 완주군 용진면 운곡리 | 1951 | | 18.0 | 7.1 | 3.9 | 2.3 | 1.968 | 0.026 | 13.4 | Ib양 |
| | 전주완주임실지사 | 신봉 | 완주군 용진면 운곡리 | 1929 | | 34.0 | 7.1 | 3.7 | 2.5 | 2.065 | 0.020 | 9.1 | Ib양 |
| | 전주완주임실지사 | 지암 | 완주군 용진면 운곡리 | 1929 | | 30.0 | 7.4 | 4.3 | 2.5 | 1.766 | 0.029 | 20.5 | Ib양 |
| | 전주완주임실지사 | 신지암 | 완주군 용진면 운곡리 | 1925 | | 13.0 | 7.2 | 4.0 | 2.7 | 1.980 | 0.021 | 13.3 | Ib양 |
| | 전주완주임실지사 | 간우 | 완주군 용진면 운곡리 | 1932 | | 25.0 | 7.2 | 3.9 | 2.4 | 1.998 | 0.022 | 5.9 | Ib양 |
| | 전주완주임실지사 | 운곡 | 완주군 용진면 운곡리 | 1928 | | 32.9 | 7.6 | 4.2 | 2.6 | 1.780 | 0.029 | 7.6 | Ib양 |
| | 전주완주임실지사 | 용복 | 완주군 용진면 신지리 | 1947 | | 15.0 | 7.3 | 4.1 | 2.4 | 2.057 | 0.029 | 12.9 | Ib양 |
| | 전주완주임실지사 | 소 | 완주군 용진면 신지리 | 1925 | | 10.0 | 7.3 | 4.0 | 2.4 | 2.000 | 0.026 | 17.4 | Ib양 |
| | 전주완주임실지사 | 가목 | 완주군 용진면 신지리 | 1942 | | 39.0 | 7.4 | 3.7 | 2.5 | 1.997 | 0.021 | 27.7 | Ib양 |
| | 전주완주임실지사 | 한수 | 완주군 용진면 신지리 | 1928 | | 16.0 | 7.3 | 4.1 | 2.5 | 1.679 | 0.026 | 20.5 | Ib양 |
| | 전주완주임실지사 | 어두 | 완주군 상관면 신리 | 1963 | 0.0 | 215.1 | 7.5 | 4.0 | 2.4 | 1.990 | 0.034 | 25.1 | Ib양 |

| 시도 | 시설 관리자 | 시설명 | 위 치 | 시설제원 | | 2016년 연평균 수질현황 | | | | | | | |
|----|-----------|-----|-------------|------|--------------|----------------|-----|---------------|---------------|---------------|---------------|--------------|----------|
| | | | | 준공년도 | 수혜면적 (ha) | 유효저수량 (천m) | pH | COD (mg/L) | TOC (mg/L) | T-N (mg/L) | T-P (mg/L) | SS (mg/L) | 수질 등급 |
| 전주 | 완주읍 | 금평 | 완주군 이서면 금평리 | 1959 | 0.0 | 147.5 | 7.2 | 6.8 | 4.4 | 1.614 | 0.053 | 11.5 | III양 |
| 전주 | 완주읍 | 빙등 | 완주군 이서면 상개리 | 1945 | 0.0 | 52.0 | 7.2 | 5.9 | 3.9 | 1.853 | 0.062 | 15.5 | II양 |
| 전주 | 완주읍 | 지사 | 완주군 이서면 용서리 | 1926 | 0.0 | 18.0 | 7.3 | 6.1 | 3.9 | 1.809 | 0.054 | 9.6 | II양 |
| 전주 | 완주읍 | 해교 | 완주군 이서면 용서리 | 1931 | 0.0 | 133.0 | 7.1 | 8.1 | 4.9 | 1.556 | 0.077 | 11.5 | III양 |
| 전주 | 완주읍 | 이문 | 완주군 이서면 이문리 | 1935 | 0.0 | 68.0 | 7.3 | 6.4 | 4.1 | 2.024 | 0.063 | 9.6 | III양 |
| 전주 | 완주읍 | 광석 | 완주군 이서면 반교리 | 1933 | 0.0 | 132.0 | 6.9 | 6.6 | 4.1 | 1.711 | 0.074 | 10.6 | III양 |
| 전주 | 완주읍 | 강대봉 | 완주군 구이면 덕천리 | 1945 | | 16.0 | 7.4 | 3.8 | 2.3 | 1.809 | 0.019 | 46.9 | Ib양 |
| 전주 | 완주읍 | 육골 | 완주군 구이면 덕천리 | 1964 | | 6.6 | 7.3 | 4.1 | 2.4 | 2.032 | 0.027 | 38.0 | Ib양 |
| 전주 | 완주읍 | 하치 | 완주군 구이면 덕천리 | 1965 | | 3.3 | 7.7 | 3.3 | 2.1 | 2.192 | 0.025 | 69.0 | Ib양 |
| 전주 | 완주읍 | 오리 | 완주군 고산면 남봉리 | 1929 | | 15.0 | 7.1 | 3.7 | 2.5 | 2.050 | 0.023 | 6.2 | Ib양 |
| 전주 | 완주읍 | 명석 | 완주군 고산면 화정리 | 1930 | | 34.0 | 7.3 | 4.1 | 2.8 | 1.749 | 0.020 | 5.3 | Ib양 |
| 전주 | 완주읍 | 신흥 | 완주군 고산면 양아리 | 1930 | | 30.0 | 7.2 | 3.6 | 2.5 | 2.036 | 0.019 | 7.0 | Ib양 |
| 전주 | 완주읍 | 연곡 | 완주군 고산면 양아리 | 1929 | | 30.0 | 7.4 | 3.7 | 2.4 | 1.968 | 0.020 | 18.2 | Ib양 |
| 전주 | 완주읍 | 연화 | 완주군 고산면 성제리 | 1920 | 0.0 | 17.0 | 7.3 | 6.1 | 2.9 | 1.680 | 0.036 | 13.5 | Ib양 |
| 전주 | 완주읍 | 비봉 | 완주군 비봉면 수선리 | 1967 | 0.0 | 405.0 | 7.7 | 7.1 | 4.3 | 1.178 | 0.032 | 10.2 | III양 |
| 전주 | 완주읍 | 오산 | 장수군 산서면 오산리 | 1939 | | 115.0 | 8.0 | 8.2 | 5.2 | 0.305 | 0.015 | 5.0 | IV양 |
| 전주 | 완주읍 | 명금 | 장수군 산서면 오산리 | 1959 | 0.0 | 25.0 | 7.5 | 7.8 | 5.4 | 0.882 | 0.029 | 6.8 | IV양 |
| 전주 | 완주읍 | 초장 | 장수군 산서면 오산리 | 1959 | | 30.0 | 7.8 | 7.0 | 4.6 | 0.834 | 0.023 | 5.7 | III양 |
| 전주 | 완주읍 | 암가 | 장수군 산서면 오산리 | 1972 | | 22.0 | 7.5 | 5.9 | 3.7 | 1.179 | 0.052 | 10.3 | II양 |
| 전주 | 완주읍 | 공동 | 장수군 산서면 동하리 | 1968 | | 33.0 | 7.2 | 4.5 | 2.5 | 0.845 | 0.027 | 6.0 | Ib양 |
| 전주 | 완주읍 | 농동 | 임실군 임실읍 성가리 | 1954 | | 39.7 | 7.1 | 7.1 | 4.5 | 0.763 | 0.035 | 8.7 | III양 |
| 전주 | 완주읍 | 두곡 | 임실군 임실읍 두곡리 | 1978 | 0.0 | 357.7 | 7.2 | 5.6 | 3.5 | 0.924 | 0.019 | 3.8 | III양 |
| 전주 | 완주읍 | 지사 | 임실군 임실읍 두마리 | 1971 | 0.0 | 367.0 | 7.5 | 4.5 | 3.1 | 1.092 | 0.020 | 3.1 | II양 |
| 전주 | 완주읍 | 용추 | 임실군 청풍면 두봉리 | 1959 | 0.0 | 451.0 | 7.6 | 6.8 | 3.6 | 1.557 | 0.039 | 8.9 | II양 |
| 전주 | 완주읍 | 행동 | 임실군 청풍면 옥전리 | 1967 | | 41.0 | 7.1 | 3.6 | 2.2 | 1.446 | 0.017 | 2.4 | Ib양 |
| 전주 | 완주읍 | 행촌 | 임실군 청풍면 옥전리 | 1967 | 0.0 | 65.0 | 7.7 | 11.0 | 5.5 | 1.180 | 0.041 | 17.3 | IV양 |
| 전주 | 완주읍 | 남산 | 임실군 청풍면 남산리 | 1968 | | 77.0 | 7.1 | 4.8 | 2.9 | 0.664 | 0.020 | 5.9 | Ib양 |
| 전주 | 완주읍 | 도인 | 임실군 성수면 도인리 | 1941 | 0.0 | 172.5 | 7.0 | 8.6 | 5.4 | 1.567 | 0.090 | 17.5 | IV양 |
| 전주 | 완주읍 | 삼봉 | 임실군 성수면 삼봉리 | 1950 | 0.0 | 196.0 | 7.2 | 6.7 | 4.4 | 0.883 | 0.042 | 7.3 | III양 |
| 전주 | 완주읍 | 삼갈 | 임실군 신덕면 수천리 | 1968 | 0.0 | 28.0 | 7.3 | 4.7 | 2.7 | 0.651 | 0.020 | 6.0 | Ib양 |
| 전주 | 완주읍 | 수천 | 임실군 신덕면 수천리 | 1968 | | 98.0 | 7.4 | 5.8 | 3.3 | 1.257 | 0.025 | 6.8 | II양 |
| 전주 | 완주읍 | 삼길 | 임실군 신덕면 삼길리 | 1973 | 0.0 | 276.0 | 7.1 | 4.2 | 2.8 | 0.896 | 0.014 | 3.3 | Ib양 |
| 전주 | 완주읍 | 금정 | 임실군 신덕면 금정리 | 1961 | | 37.0 | 7.0 | 5.1 | 3.1 | 0.987 | 0.021 | 5.4 | II양 |
| 전주 | 완주읍 | 오궁 | 임실군 신덕면 오궁리 | 1961 | 0.0 | 288.0 | 7.0 | 4.1 | 2.7 | 1.516 | 0.022 | 4.8 | Ib양 |
| 전주 | 완주읍 | 학정 | 임실군 삼계면 학정리 | 1943 | 0.0 | 192.0 | 6.9 | 8.7 | 5.0 | 1.116 | 0.064 | 9.2 | III양 |
| 전주 | 완주읍 | 도봉 | 임실군 관촌면 도봉리 | 1974 | | 190.0 | 7.0 | 6.6 | 4.5 | 0.988 | 0.032 | 8.2 | III양 |
| 전주 | 완주읍 | 신전 | 임실군 관촌면 신전리 | 1957 | 0.0 | 334.0 | 7.1 | 5.1 | 3.0 | 1.590 | 0.025 | 9.7 | Ib양 |
| 전주 | 완주읍 | 고덕 | 임실군 관촌면 운수리 | 1974 | | 48.0 | 7.0 | 5.1 | 2.9 | 0.961 | 0.024 | 5.6 | Ib양 |
| 전주 | 완주읍 | 서창 | 임실군 강진면 백련리 | 1950 | | 73.0 | 7.1 | 6.1 | 3.8 | 0.681 | 0.022 | 4.8 | II양 |
| 전주 | 완주읍 | 상강 | 임실군 강진면 백련리 | 1970 | | 45.6 | 7.0 | 5.5 | 3.4 | 0.696 | 0.033 | 6.4 | II양 |
| 전주 | 완주읍 | 서당 | 임실군 지사면 관기리 | 1945 | | 27.5 | 7.3 | 5.0 | 3.6 | 1.195 | 0.028 | 5.1 | II양 |
| 전주 | 완주읍 | 조치 | 임실군 지사면 관기리 | 1945 | | 16.8 | 7.4 | 4.4 | 2.8 | 0.538 | 0.019 | 4.1 | Ib양 |
| 전주 | 완주읍 | 대산 | 임실군 지사면 관기리 | 1945 | | 8.0 | 7.2 | 4.5 | 2.4 | 0.836 | 0.024 | 7.0 | Ib양 |
| 전주 | 완주읍 | 영천 | 임실군 지사면 원산리 | 1933 | | 31.1 | 7.4 | 4.5 | 2.5 | 0.884 | 0.019 | 4.4 | Ib양 |
| 전주 | 완주읍 | 안하 | 임실군 지사면 안하리 | 1934 | | 120.0 | 7.3 | 3.6 | 2.4 | 0.957 | 0.011 | 2.4 | Ib양 |
| 전주 | 완주읍 | 금평 | 임실군 지사면 금평리 | 1932 | | 25.9 | 7.2 | 4.8 | 3.0 | 0.381 | 0.021 | 5.1 | Ib양 |
| 전주 | 완주읍 | 복평 | 임실군 지사면 금평리 | 1943 | | 23.8 | 6.9 | 5.7 | 3.7 | 1.130 | 0.215 | 9.2 | II양 |
| 전주 | 완주읍 | 암가 | 임실군 지사면 영천리 | 1939 | | 30.4 | 7.4 | 4.8 | 3.2 | 1.389 | 0.023 | 3.6 | II양 |
| 전주 | 완주읍 | 고창 | 고창군 고수면 평지리 | 1952 | | 101.4 | 7.7 | 5.2 | 2.7 | 1.035 | 0.020 | 4.9 | Ib양 |
| 전주 | 완주읍 | 고창 | 고창군 고수면 평지리 | 1978 | 0.0 | 498.6 | 8.1 | 5.5 | 3.1 | 0.932 | 0.022 | 5.1 | II양 |
| 전주 | 완주읍 | 고창 | 고창군 무장면 고라리 | 1945 | | 141.0 | 7.6 | 9.2 | 6.1 | 1.070 | 0.076 | 13.3 | V양 |
| 전주 | 완주읍 | 고창 | 고창군 상하면 송곡리 | 1945 | 125.0 | 359.0 | 8.1 | 7.1 | 4.9 | 0.959 | 0.036 | 4.2 | III양 |
| 전주 | 완주읍 | 고창 | 고창군 해리면 평지리 | 1950 | | 50.7 | 7.6 | 5.2 | 3.5 | 0.636 | 0.015 | 3.8 | II양 |
| 전주 | 완주읍 | 고창 | 고창군 해리면 평지리 | 1950 | | 176.3 | 7.6 | 10.7 | 6.2 | 0.719 | 0.058 | 11.7 | V양 |
| 전주 | 완주읍 | 고창 | 고창군 해리면 사반리 | 1955 | 0.0 | 288.0 | 7.5 | 10.0 | 6.2 | 1.101 | 0.050 | 11.9 | V양 |
| 전주 | 완주읍 | 고창 | 고창군 성송면 하고리 | 1947 | 0.0 | 134.0 | 7.6 | 9.2 | 5.9 | 1.716 | 0.070 | 18.3 | IV양 |
| 전주 | 완주읍 | 고창 | 고창군 성송면 하고리 | 1947 | | 111.0 | 8.1 | 5.5 | 3.7 | 0.645 | 0.021 | 3.9 | II양 |
| 전주 | 완주읍 | 고창 | 고창군 대산면 매산리 | 1945 | 4.0 | 11.0 | 7.3 | 11.0 | 6.3 | 1.927 | 0.176 | 29.7 | V양 |
| 전주 | 완주읍 | 고창 | 고창군 대산면 산정리 | 1949 | 0.0 | 137.0 | 8.1 | 13.6 | 7.5 | 4.918 | 0.168 | 37.8 | V양 |
| 전주 | 완주읍 | 고창 | 고창군 대산면 산정리 | 1952 | 15.0 | 7.0 | 7.4 | 11.2 | 7.4 | 2.592 | 0.128 | 18.2 | V양 |
| 전주 | 완주읍 | 고창 | 고창군 신림면 가평리 | 1961 | 0.0 | 306.0 | 7.8 | 5.9 | 3.0 | 1.138 | 0.022 | 9.1 | Ib양 |
| 전주 | 완주읍 | 고창 | 고창군 신림면 신평리 | 1961 | 0.0 | 58.6 | 8.4 | 4.3 | 2.2 | 1.974 | 0.020 | 4.5 | Ib양 |
| 전주 | 완주읍 | 고창 | 고창군 부안면 사창리 | 1998 | | 142.0 | 8.2 | 8.2 | 4.9 | 1.173 | 0.031 | 8.6 | III양 |
| 전주 | 완주읍 | 고창 | 고창군 부안면 운양리 | 1945 | 3.0 | 14.0 | 8.0 | 6.7 | 4.0 | 1.148 | 0.028 | 6.9 | II양 |
| 전주 | 완주읍 | 고창 | 고창군 부안면 운양리 | 1945 | 0.0 | 5.0 | 7.5 | 6.8 | 4.5 | 1.292 | 0.025 | 8.0 | III양 |
| 전주 | 완주읍 | 정읍 | 정읍시 신성동 | 1967 | | 14.9 | 7.6 | 6.4 | 3.8 | 1.415 | 0.063 | 15.4 | II양 |
| 전주 | 완주읍 | 정읍 | 정읍시 신월동 | 2013 | 38.0 | 360.0 | 7.5 | 4.4 | 2.9 | 1.139 | 0.013 | 2.7 | Ib양 |
| 전주 | 완주읍 | 정읍 | 정읍시 구룡동 | 1969 | | 11.5 | 7.1 | 10.0 | 6.5 | 3.055 | 0.110 | 12.9 | V양 |
| 전주 | 완주읍 | 정읍 | 정읍시 구룡동 | 1971 | | 22.0 | 7.2 | 7.0 | 4.2 | 1.739 | 0.048 | 7.4 | III양 |
| 전주 | 완주읍 | 정읍 | 정읍시 신정동 | 2012 | | 320.0 | 7.2 | 4.3 | 2.7 | 1.285 | 0.015 | 2.2 | Ib양 |
| 전주 | 완주읍 | 정읍 | 정읍시 북면 한교리 | 1945 | | 5.2 | 7.0 | 6.1 | 4.0 | 1.775 | 0.063 | 9.9 | II양 |

| 시도 | 시설 관리자 | 시설명 | 위 치 | 시설제원 | | 2016년 연평균 수질현황 | | | | | | | |
|----|--------|--------|-------------|------|-----------|----------------|-----|------------|------------|------------|------------|-----------|-------|
| | | | | 준공년도 | 수혜면적 (ha) | 유역저수량 (천m) | pH | COD (mg/L) | TOC (mg/L) | T-N (mg/L) | T-P (mg/L) | SS (mg/L) | 수질 등급 |
| | 정읍지사 | 신평 | 정읍시 북면 신평리 | 1968 | | 31.4 | 7.2 | 6.4 | 4.4 | 1.265 | 0.072 | 5.8 | III양 |
| | 정읍지사 | 노송 | 정읍시 북면 북흥리 | 1946 | | 20.9 | 6.9 | 9.9 | 6.5 | 1.439 | 0.070 | 7.5 | V양 |
| | 정읍지사 | 송월 | 정읍시 북면 태곡리 | 1945 | | 10.3 | 7.1 | 7.1 | 4.9 | 3.100 | 0.078 | 7.1 | III양 |
| | 정읍지사 | 보화 | 정읍시 소성면 보화리 | 1969 | 29.0 | 63.0 | 7.1 | 9.2 | 6.2 | 2.786 | 0.115 | 13.1 | V양 |
| | 정읍지사 | 조소 | 정읍시 이평면 장내리 | 1947 | | 10.0 | 7.1 | 3.7 | 2.3 | 1.678 | 0.032 | 2.7 | IIb양 |
| | 정읍지사 | 근남 | 정읍시 정우면 화룡리 | 1947 | | 30.0 | 7.0 | 5.5 | 3.5 | 2.115 | 0.061 | 6.5 | II양 |
| | 정읍지사 | 송배 | 정읍시 정우면 우산리 | 1947 | | 2.0 | 7.0 | 5.3 | 3.7 | 1.672 | 0.040 | 3.3 | II양 |
| | 정읍지사 | 일리 | 정읍시 동진면 오성리 | 1930 | | 34.5 | 7.1 | 6.3 | 4.1 | 1.146 | 0.030 | 6.9 | III양 |
| | 정읍지사 | 원백 | 정읍시 칠보면 백암리 | 1968 | | 30.0 | 6.9 | 5.2 | 3.5 | 1.133 | 0.025 | 3.2 | II양 |
| | 정읍지사 | 후원백 | 정읍시 칠보면 백암리 | 1964 | | 35.0 | 6.9 | 4.4 | 2.9 | 1.603 | 0.032 | 3.3 | IIb양 |
| | 정읍지사 | 신기 | 정읍시 칠보면 축현리 | 1944 | | 21.0 | 7.1 | 5.7 | 4.1 | 1.292 | 0.037 | 6.1 | III양 |
| | 정읍지사 | 죽춘 | 정읍시 칠보면 죽현리 | 1971 | | 70.0 | 7.1 | 5.3 | 3.3 | 2.197 | 0.045 | 7.5 | II양 |
| | 부안지사 | 부 | 부안군 부안읍 신흥리 | 1945 | | 20.0 | 7.2 | 5.5 | 3.5 | 0.714 | 0.027 | 5.7 | II양 |
| | 부안지사 | 부연 | 부안군 주산면 갈촌리 | 1945 | | 20.2 | 7.3 | 5.8 | 3.8 | 0.727 | 0.019 | 5.5 | II양 |
| | 부안지사 | 쌍구 | 부안군 동진면 내기리 | 1945 | | 7.2 | 7.0 | 8.9 | 6.7 | 1.012 | 0.052 | 10.2 | V양 |
| | 부안지사 | 신성 | 부안군 동진면 내기리 | 1945 | | 6.2 | 7.1 | 8.7 | 6.4 | 1.168 | 0.056 | 9.4 | V양 |
| | 부안지사 | 농돈 | 부안군 계화면 의복리 | 1945 | | 13.0 | 7.0 | 9.6 | 6.6 | 0.988 | 0.057 | 9.0 | V양 |
| | 부안지사 | 남포 | 부안군 보안면 남포리 | 1957 | 115.0 | 447.0 | 6.9 | 6.4 | 4.0 | 1.653 | 0.044 | 10.2 | II양 |
| | 부안지사 | 우동 | 부안군 보안면 우동리 | 1957 | 143.5 | 417.7 | 6.9 | 3.8 | 2.6 | 0.510 | 0.011 | 2.6 | IIb양 |
| | 부안지사 | 운산 | 부안군 변산면 지서리 | 1959 | 59.4 | 333.1 | 6.9 | 4.7 | 2.8 | 0.752 | 0.020 | 4.3 | IIb양 |
| | 부안지사 | 연정 | 부안군 줄포면 장동리 | 1945 | | 29.6 | 7.1 | 4.4 | 2.9 | 0.818 | 0.016 | 2.6 | IIb양 |
| | 부안지사 | 작천 | 부안군 줄포면 장동리 | 1945 | | 12.5 | 7.1 | 4.7 | 3.3 | 1.275 | 0.030 | 2.9 | II양 |
| | 부안지사 | 아강 | 부안군 줄포면 신리 | 1945 | | 10.0 | 7.2 | 5.3 | 3.3 | 0.979 | 0.026 | 5.1 | II양 |
| | 부안지사 | 신 | 부안군 줄포면 신리 | 1945 | | 12.0 | 7.2 | 5.3 | 3.6 | 0.873 | 0.016 | 6.2 | II양 |
| | 부안지사 | 월평 | 부안군 줄포면 파산리 | 1945 | | 23.0 | 7.0 | 5.4 | 3.3 | 0.690 | 0.023 | 5.5 | II양 |
| | 부안지사 | 연중 | 부안군 줄포면 대동리 | 1945 | | 20.0 | 7.0 | 4.5 | 3.0 | 0.740 | 0.016 | 3.9 | IIb양 |
| | 무진장지사 | 원당 | 남원시 보절면 성서리 | 1959 | 18.1 | 54.3 | 7.4 | 3.8 | 2.2 | 1.906 | 0.030 | 12.7 | IIb양 |
| | 무진장지사 | 군상 | 진안군 진안읍 군상리 | 1962 | | 123.7 | 7.4 | 3.7 | 2.2 | 0.750 | 0.015 | 4.4 | IIb양 |
| | 무진장지사 | 단양 | 진안군 진안읍 단양리 | 1962 | 7.8 | 98.0 | 8.2 | 5.3 | 3.1 | 1.027 | 0.021 | 6.7 | IIb양 |
| | 무진장지사 | 반월 | 진안군 진안읍 반월리 | 1945 | | 229.2 | 8.3 | 6.5 | 4.2 | 1.414 | 0.047 | 5.1 | III양 |
| | 무진장지사 | 포강 | 진안군 진안읍 반월리 | 1945 | | 12.4 | 7.6 | 3.0 | 1.7 | 1.345 | 0.012 | 1.4 | Ia양 |
| | 무진장지사 | 구룡 | 진안군 진안읍 구룡리 | 1960 | | 122.0 | 7.3 | 4.4 | 2.5 | 0.925 | 0.017 | 4.0 | IIb양 |
| | 무진장지사 | 연장 | 진안군 진안읍 연장리 | 1956 | | 461.1 | 8.1 | 4.5 | 2.7 | 0.973 | 0.019 | 2.3 | IIb양 |
| | 무진장지사 | 월포 | 진안군 상전면 월포리 | 1945 | 8.0 | 121.6 | 7.3 | 3.6 | 2.5 | 0.652 | 0.024 | 0.8 | IIb양 |
| | 무진장지사 | 백암 | 진안군 백운면 백암리 | 1959 | 18.3 | 66.6 | 7.3 | 4.0 | 2.3 | 1.425 | 0.029 | 5.3 | IIb양 |
| | 무진장지사 | 좌산 | 진안군 성수면 좌산리 | 1959 | | 132.6 | 7.2 | 5.2 | 3.5 | 0.759 | 0.020 | 4.1 | II양 |
| | 무진장지사 | 신기 | 진안군 성수면 신기리 | 1945 | | 75.3 | 7.3 | 6.6 | 4.6 | 0.384 | 0.023 | 6.4 | III양 |
| | 무진장지사 | 지동 | 진안군 성수면 도동리 | 1960 | 8.7 | 18.5 | 7.1 | 5.8 | 3.5 | 0.778 | 0.026 | 5.0 | II양 |
| | 무진장지사 | 중평 | 진안군 성수면 도동리 | 1958 | 35.6 | 152.1 | 7.3 | 4.4 | 2.7 | 1.261 | 0.032 | 7.4 | IIb양 |
| | 무진장지사 | 덕천 | 진안군 마령면 덕천리 | 1961 | | 144.7 | 7.4 | 5.2 | 3.4 | 0.743 | 0.016 | 5.3 | II양 |
| | 무진장지사 | 가정 | 진안군 부귀면 신정리 | 1960 | 8.7 | 71.7 | 7.4 | 5.2 | 3.3 | 0.875 | 0.021 | 3.3 | II양 |
| | 무진장지사 | 궁항 | 진안군 부귀면 궁항리 | 1986 | 34.9 | 451.3 | 7.1 | 3.1 | 1.6 | 1.733 | 0.009 | 3.8 | IIa양 |
| | 무진장지사 | 봉암 | 진안군 부귀면 봉암리 | 1960 | | 219.0 | 7.5 | 4.6 | 2.6 | 1.436 | 0.018 | 7.9 | IIb양 |
| | 무진장지사 | 대불 | 진안군 주천면 대불리 | 1974 | | 205.1 | 7.2 | 3.6 | 2.0 | 1.197 | 0.007 | 1.5 | Ia양 |
| | 무진장지사 | 용덕 | 진안군 주천면 용덕리 | 1961 | | 125.5 | 7.2 | 4.6 | 2.8 | 1.140 | 0.011 | 3.9 | IIb양 |
| | 무진장지사 | 모시 | 무주군 무주읍 당산리 | 1956 | 5.3 | 66.4 | 7.5 | 5.6 | 3.9 | 0.948 | 0.020 | 3.7 | II양 |
| | 무진장지사 | 압수 | 무주군 무주읍 당산리 | 1959 | | 54.9 | 7.2 | 4.5 | 2.9 | 0.878 | 0.046 | 24.2 | IIb양 |
| | 무진장지사 | 대불(철천) | 무주군 설천면 대불리 | 2012 | 330.0 | 1,460.0 | 7.2 | 3.3 | 2.2 | 1.046 | 0.015 | 3.1 | IIb양 |
| | 무진장지사 | 금평 | 무주군 안성면 금평리 | 1972 | | 32.9 | 7.2 | 3.0 | 1.9 | 0.905 | 0.008 | 2.3 | Ia양 |
| | 무진장지사 | 장안 | 무주군 부남면 장안리 | 1959 | 2.5 | 136.0 | 7.6 | 3.9 | 2.6 | 1.341 | 0.012 | 1.8 | IIb양 |
| | 무진장지사 | 노곡 | 장수군 장수읍 노곡리 | 1955 | 12.1 | 58.4 | 7.4 | 4.2 | 2.2 | 1.974 | 0.024 | 4.5 | IIb양 |
| | 무진장지사 | 동춘 | 장수군 장수읍 동춘리 | 1958 | 32.0 | 103.7 | 7.3 | 3.4 | 2.1 | 1.916 | 0.017 | 3.7 | IIb양 |
| | 무진장지사 | 염해 | 장수군 장수읍 두산리 | 1979 | 7.2 | 27.1 | 7.1 | 3.1 | 1.4 | 1.292 | 0.016 | 5.7 | Ia양 |
| | 무진장지사 | 개정 | 장수군 장수읍 개정리 | 1958 | 39.0 | 250.5 | 7.3 | 3.6 | 1.8 | 1.223 | 0.023 | 5.0 | IIa양 |
| | 무진장지사 | 단평 | 장수군 장수읍 송천리 | 1964 | 47.0 | 213.5 | 7.4 | 2.7 | 1.5 | 1.911 | 0.009 | 2.1 | Ia양 |
| | 무진장지사 | 오성 | 장수군 산서면 오성리 | 1959 | 29.8 | 96.2 | 7.2 | 3.4 | 2.2 | 2.244 | 0.030 | 3.3 | IIb양 |
| | 무진장지사 | 쌍용 | 장수군 산서면 쌍계리 | 1938 | 51.5 | 172.0 | 7.4 | 3.3 | 1.9 | 2.933 | 0.028 | 3.0 | Ia양 |
| | 무진장지사 | 유평 | 장수군 산서면 쌍계리 | 1944 | | 20.3 | 7.5 | 4.2 | 2.7 | 2.074 | 0.039 | 7.3 | IIb양 |
| | 무진장지사 | 마평 | 장수군 산서면 쌍계리 | 1944 | | 26.0 | 7.5 | 3.1 | 1.9 | 2.381 | 0.015 | 7.2 | Ia양 |
| | 무진장지사 | 동막 | 장수군 산서면 쌍계리 | 1970 | | 34.7 | 7.1 | 2.5 | 1.4 | 2.620 | 0.019 | 4.5 | Ia양 |
| | 무진장지사 | 반곡 | 장수군 산서면 사계리 | 1959 | 52.0 | 185.6 | 7.2 | 3.1 | 2.0 | 2.823 | 0.050 | 3.7 | Ia양 |
| | 무진장지사 | 천동 | 장수군 산서면 사계리 | 1969 | | 29.6 | 7.4 | 2.6 | 1.7 | 2.088 | 0.021 | 4.9 | Ia양 |
| | 무진장지사 | 청동 | 장수군 산서면 봉서리 | 1947 | | 10.3 | 7.4 | 5.3 | 3.7 | 2.387 | 0.047 | 5.1 | II양 |
| | 무진장지사 | 상동 | 장수군 산서면 봉서리 | 1945 | | 3.4 | 7.5 | 4.9 | 3.6 | 2.910 | 0.133 | 4.3 | II양 |
| | 무진장지사 | 우동 | 장수군 산서면 하월리 | 1944 | | 19.0 | 7.6 | 3.3 | 1.7 | 2.121 | 0.021 | 13.0 | Ia양 |
| | 무진장지사 | 호명 | 장수군 산서면 건지리 | 1959 | 17.1 | 64.5 | 7.3 | 3.9 | 2.4 | 3.155 | 0.043 | 4.1 | II양 |
| | 무진장지사 | 마하1 | 장수군 산서면 마하리 | 1982 | | 17.9 | 7.4 | 2.8 | 1.6 | 1.275 | 0.011 | 4.2 | Ia양 |
| | 무진장지사 | 마하2 | 장수군 산서면 마하리 | 1982 | | 7.2 | 7.5 | 3.5 | 1.9 | 2.067 | 0.020 | 6.6 | Ia양 |
| | 무진장지사 | 원흥 | 장수군 산서면 마하리 | 1959 | 27.6 | 28.7 | 7.4 | 3.4 | 2.0 | 2.507 | 0.020 | 4.9 | Ia양 |
| | 무진장지사 | 매동 | 장수군 산서면 학선리 | 1959 | | 108.9 | 7.3 | 2.0 | 1.1 | 2.254 | 0.021 | 2.8 | Ia양 |
| | 무진장지사 | 금덕 | 장수군 장계면 금덕리 | 1953 | 45.5 | 276.5 | 8.0 | 3.8 | 2.5 | 1.828 | 0.053 | 3.0 | IIb양 |

| 시도 | 시설 관리자 | 시설명 | 위 치 | 시설제원 | | | 2016년 연평균 수질현황 | | | | | | |
|--------|-----------|-------------|-------------|------|--------------|---------------|----------------|---------------|---------------|---------------|---------------|--------------|----------|
| | | | | 준공년도 | 수혜면적 (ha) | 유효저수량 (천m) | pH | COD (mg/L) | TOC (mg/L) | T-N (mg/L) | T-P (mg/L) | SS (mg/L) | 수질 등급 |
| 전남 | 순천광양여수지사 | 여천 | 여수시 여천동 | 1943 | 34.9 | 57.2 | 8.0 | 3.6 | 2.5 | 0.862 | 0.014 | 3.4 | Ⅱ양 |
| | 순천광양여수지사 | 대곡 | 여수시 봉계동 | 1943 | 38.2 | 61.0 | 8.7 | 7.1 | 3.0 | 1.223 | 0.034 | 7.0 | Ⅱ양 |
| | 순천광양여수지사 | 봉계1 | 여수시 봉계동 | 1940 | 84.8 | 218.0 | 7.8 | 3.0 | 2.3 | 0.750 | 0.012 | 3.3 | Ⅱ양 |
| | 순천광양여수지사 | 봉계2 | 여수시 봉계동 | 1954 | 18.1 | 54.8 | 7.6 | 3.1 | 2.1 | 0.745 | 0.013 | 3.7 | Ⅱ양 |
| | 순천광양여수지사 | 해산 | 여수시 해산동 | 1940 | | 9.0 | 8.2 | 7.9 | 3.8 | 0.615 | 0.045 | 27.6 | Ⅱ양 |
| | 순천광양여수지사 | 대북 | 여수시 돌산읍 신북리 | 2005 | 39.0 | 479.0 | 8.1 | 4.4 | 2.0 | 0.568 | 0.016 | 5.3 | Ⅱ양 |
| | 순천광양여수지사 | 조화 | 여수시 울진면 조화리 | 1940 | 57.2 | 202.0 | 9.3 | 13.0 | 6.9 | 1.331 | 0.071 | 21.9 | V양 |
| | 순천광양여수지사 | 산수 | 여수시 울진면 산수리 | 1963 | 42.0 | 55.0 | 8.8 | 3.7 | 2.3 | 1.290 | 0.023 | 4.4 | Ⅱ양 |
| | 순천광양여수지사 | 가장 | 여수시 울진면 가장리 | 1945 | 44.0 | 120.0 | 7.7 | 3.7 | 2.1 | 1.824 | 0.014 | 4.1 | Ⅱ양 |
| | 순천광양여수지사 | 반월 | 여수시 울진면 반월리 | 1944 | 20.0 | 53.2 | 8.3 | 5.7 | 3.7 | 0.941 | 0.023 | 6.1 | Ⅱ양 |
| | 순천광양여수지사 | 취적 | 여수시 울진면 취적리 | 1955 | 29.4 | 81.0 | 7.7 | 4.8 | 3.1 | 1.705 | 0.016 | 5.7 | Ⅱ양 |
| | 순천광양여수지사 | 내동 | 여수시 울진면 취적리 | 1961 | 20.5 | 51.0 | 7.8 | 2.9 | 1.6 | 1.846 | 0.011 | 2.0 | Ⅰ양 |
| | 순천광양여수지사 | 대동 | 순천시 왕지동 | 1957 | 39.3 | 154.0 | 7.7 | 3.6 | 2.0 | 1.958 | 0.029 | 6.6 | Ⅰ양 |
| | 순천광양여수지사 | 평지 | 순천시 승주읍 평중리 | 1957 | 7.4 | 36.1 | 7.6 | 2.7 | 1.6 | 1.581 | 0.030 | 3.3 | Ⅲ양 |
| | 순천광양여수지사 | 연동 | 순천시 승주읍 구강리 | 1945 | 10.5 | 44.0 | 8.7 | 4.1 | 2.3 | 0.887 | 0.021 | 5.5 | Ⅱ양 |
| | 순천광양여수지사 | 축내 | 순천시 승주읍 도정리 | 1945 | 16.3 | 48.0 | 7.7 | 3.4 | 1.8 | 1.100 | 0.018 | 6.2 | Ⅰ양 |
| | 순천광양여수지사 | 월계 | 순천시 승주읍 월계리 | 1959 | 30.4 | 95.0 | 7.5 | 2.7 | 1.7 | 1.152 | 0.022 | 5.4 | Ⅰ양 |
| | 순천광양여수지사 | 서동 | 순천시 승주읍 신성리 | 1945 | 6.1 | 15.0 | 7.5 | 2.6 | 1.7 | 1.464 | 0.017 | 3.0 | Ⅰ양 |
| | 순천광양여수지사 | 죽청 | 순천시 서면 운평리 | 1944 | 50.0 | 176.9 | 7.3 | 2.6 | 1.5 | 0.557 | 0.013 | 2.8 | Ⅰ양 |
| | 순천광양여수지사 | 용곡 | 순천시 서면 압곡리 | 1961 | 61.1 | 492.9 | 7.5 | 2.7 | 1.7 | 1.145 | 0.007 | 1.2 | Ⅰ양 |
| | 순천광양여수지사 | 용림 | 순천시 서면 압곡리 | 1961 | 15.0 | 28.4 | 7.5 | 3.5 | 1.9 | 1.294 | 0.025 | 5.4 | Ⅰ양 |
| | 순천광양여수지사 | 지본 | 순천시 서면 지본리 | 1961 | 9.8 | 39.0 | 7.5 | 3.7 | 2.3 | 1.360 | 0.021 | 3.2 | Ⅱ양 |
| | 순천광양여수지사 | 운월 | 순천시 월등면 운월리 | 1970 | 96.6 | 99.6 | 7.5 | 2.6 | 1.6 | 1.250 | 0.014 | 3.6 | Ⅰ양 |
| | 순천광양여수지사 | 보명 | 순천시 주안면 보다리 | 1969 | 36.4 | 134.0 | 8.0 | 4.1 | 2.4 | 0.622 | 0.014 | 3.6 | Ⅱ양 |
| | 순천광양여수지사 | 상송 | 순천시 낙안면 상송리 | 1974 | 53.3 | 453.7 | 8.3 | 3.1 | 1.8 | 1.524 | 0.015 | 3.4 | Ⅰ양 |
| | 순천광양여수지사 | 송기 | 순천시 낙안면 곁암리 | 1960 | 20.9 | 62.0 | 7.7 | 3.3 | 1.8 | 1.459 | 0.018 | 3.9 | Ⅰ양 |
| | 순천광양여수지사 | 평촌 | 순천시 낙안면 평촌리 | 1959 | 10.0 | 26.6 | 8.5 | 10.0 | 5.3 | 1.066 | 0.056 | 9.9 | Ⅳ양 |
| | 순천광양여수지사 | 황길 | 광양시 황길동 | 1953 | | 193.0 | 7.5 | 2.7 | 1.6 | 0.786 | 0.013 | 6.1 | Ⅰ양 |
| | 순천광양여수지사 | 마우 | 광양시 마동읍 | 1931 | | 19.0 | 7.4 | 4.3 | 2.6 | 1.061 | 0.014 | 3.4 | Ⅱ양 |
| | 순천광양여수지사 | 인덕 | 광양시 광양읍 터레리 | 1931 | 64.9 | 288.0 | 7.5 | 5.6 | 3.0 | 2.334 | 0.052 | 11.6 | Ⅰ양 |
| | 순천광양여수지사 | 신금 | 광양시 옥곡면 신금리 | 1967 | 99.3 | 393.0 | 8.7 | 7.5 | 4.3 | 0.992 | 0.022 | 4.3 | Ⅲ양 |
| | 순천광양여수지사 | 망덕 | 광양시 진월면 망덕리 | 1953 | | 59.3 | 8.0 | 7.3 | 4.8 | 1.194 | 0.022 | 3.9 | Ⅲ양 |
| | 순천광양여수지사 | 차사 | 광양시 진월면 차사리 | 1978 | 75.3 | 310.0 | 8.9 | 8.1 | 4.6 | 1.090 | 0.025 | 5.2 | Ⅲ양 |
| | 순천광양여수지사 | 복곡 | 광양시 진월면 선소리 | 1953 | 82.1 | 210.0 | 8.6 | 4.6 | 2.8 | 2.020 | 0.021 | 3.6 | Ⅱ양 |
| | 순천광양여수지사 | 진월 | 광양시 진월면 신아리 | 1953 | | 62.0 | 8.6 | 4.4 | 2.6 | 3.769 | 0.026 | 5.2 | Ⅱ양 |
| | 순천광양여수지사 | 오사 | 광양시 진월면 오사리 | 1978 | 107.4 | 395.0 | 7.8 | 3.5 | 1.9 | 0.761 | 0.012 | 3.4 | Ⅰ양 |
| | 강진지사 | 강진사 | 강진군 강진읍 | 1968 | | 55.0 | 8.0 | 4.1 | 2.2 | 0.793 | 0.025 | 3.7 | Ⅱ양 |
| | 강진지사 | 강진사 | 강진군 군동면 화산리 | 1969 | | 451.0 | 7.6 | 3.5 | 1.9 | 0.715 | 0.018 | 6.9 | Ⅰ양 |
| | 강진지사 | 강진사 | 강진군 대구면 계율리 | 1945 | | 63.9 | 7.6 | 3.1 | 1.7 | 0.921 | 0.017 | 3.7 | Ⅰ양 |
| | 강진지사 | 강진사 | 강진군 도안면 용흥리 | 1945 | 73.4 | 466.0 | 7.2 | 6.1 | 3.5 | 0.677 | 0.051 | 5.8 | Ⅱ양 |
| | 강진지사 | 강진사 | 강진군 성전면 송월리 | 1974 | 51.6 | 383.9 | 8.7 | 8.1 | 3.3 | 1.713 | 0.050 | 6.1 | Ⅱ양 |
| | 강진지사 | 강진사 | 강진군 작천면 삼열리 | 1945 | | 146.0 | 7.4 | 5.4 | 3.1 | 1.089 | 0.076 | 20.6 | Ⅱ양 |
| | 강진지사 | 강진사 | 강진군 작천면 내기리 | 1945 | | 36.9 | 7.5 | 5.7 | 2.9 | 0.930 | 0.046 | 6.4 | Ⅱ양 |
| | 강진지사 | 강진사 | 강진군 작천면 내기리 | 1945 | | 30.9 | 7.7 | 5.3 | 3.2 | 0.796 | 0.041 | 10.8 | Ⅱ양 |
| | 강진지사 | 강진사 | 강진군 병영면 성동리 | 2011 | | 50.1 | 7.4 | 4.6 | 2.5 | 0.735 | 0.039 | 4.8 | Ⅱ양 |
| 강진지사 | 강진사 | 강진군 병영면 중고리 | 1945 | | 100.0 | 7.2 | 6.2 | 3.7 | 0.852 | 0.058 | 6.4 | Ⅱ양 | |
| 강진지사 | 강진사 | 강진군 움천면 영산리 | 1968 | | 448.0 | 7.6 | 3.2 | 1.6 | 1.223 | 0.012 | 2.2 | Ⅰ양 | |
| 무안신안지사 | 무안신안지사 | 무안군 복용읍 | 1945 | 14.4 | 153.8 | 8.7 | 7.1 | 4.2 | 0.921 | 0.021 | 6.0 | Ⅲ양 | |
| 무안신안지사 | 무안신안지사 | 무안군 성동읍 | 1975 | 63.0 | 269.8 | 8.9 | 8.8 | 5.4 | 1.448 | 0.040 | 3.5 | Ⅳ양 | |
| 무안신안지사 | 무안신안지사 | 무안군 대곡읍 | 1945 | 45.7 | 117.6 | 8.0 | 6.3 | 3.7 | 0.853 | 0.027 | 5.7 | Ⅱ양 | |
| 무안신안지사 | 무안신안지사 | 무안군 용월읍 | 1959 | 27.3 | 104.9 | 8.8 | 10.2 | 6.0 | 1.138 | 0.064 | 8.3 | Ⅳ양 | |
| 무안신안지사 | 무안신안지사 | 무안군 용암읍 | 1960 | | 22.0 | 7.9 | 9.4 | 5.9 | 2.728 | 0.235 | 10.3 | Ⅳ양 | |
| 무안신안지사 | 무안신안지사 | 무안군 도산읍 | 1954 | 43.9 | 106.9 | 8.9 | 8.6 | 5.4 | 3.534 | 0.117 | 15.2 | Ⅳ양 | |
| 무안신안지사 | 무안신안지사 | 무안군 석암읍 | 1968 | | 192.8 | 8.5 | 6.8 | 4.1 | 1.466 | 0.039 | 5.3 | Ⅲ양 | |
| 무안신안지사 | 무안신안지사 | 무안군 봉산읍 | 1967 | | 191.8 | 8.7 | 8.0 | 4.6 | 0.972 | 0.042 | 13.6 | Ⅲ양 | |
| 무안신안지사 | 무안신안지사 | 무안군 청호읍 | 1954 | | 37.6 | 7.7 | 7.5 | 4.8 | 0.800 | 0.063 | 9.7 | Ⅲ양 | |
| 무안신안지사 | 무안신안지사 | 무안군 일로읍 | 1945 | | 4.7 | 7.5 | 11.1 | 6.5 | 1.606 | 0.096 | 24.0 | V양 | |
| 무안신안지사 | 무안신안지사 | 무안군 일로읍 | 1969 | | 35.6 | 7.3 | 9.7 | 6.1 | 0.868 | 0.087 | 6.0 | V양 | |
| 무안신안지사 | 무안신안지사 | 무안군 일로읍 | 1944 | | 98.7 | 7.6 | 10.1 | 6.0 | 1.028 | 0.090 | 7.8 | Ⅳ양 | |
| 무안신안지사 | 무안신안지사 | 무안군 일로읍 | 1969 | | 25.0 | 7.8 | 8.8 | 5.2 | 3.450 | 0.228 | 19.9 | Ⅳ양 | |
| 무안신안지사 | 무안신안지사 | 무안군 일로읍 | 1945 | | 68.2 | 7.6 | 12.2 | 7.8 | 1.211 | 0.090 | 10.2 | Ⅳ양 | |
| 무안신안지사 | 무안신안지사 | 무안군 용산읍 | 1946 | | 8.3 | 8.1 | 9.0 | 5.4 | 1.658 | 0.097 | 10.3 | Ⅳ양 | |
| 무안신안지사 | 무안신안지사 | 무안군 지장읍 | 1948 | | 216.0 | 7.9 | 8.5 | 4.9 | 1.225 | 0.073 | 5.9 | Ⅲ양 | |
| 무안신안지사 | 무안신안지사 | 무안군 석현읍 | 1945 | 29.9 | 97.6 | 8.6 | 7.7 | 4.4 | 0.890 | 0.035 | 7.1 | Ⅲ양 | |
| 무안신안지사 | 무안신안지사 | 무안군 석현읍 | 1945 | 22.4 | 89.7 | 8.2 | 7.7 | 4.6 | 0.734 | 0.046 | 5.2 | Ⅲ양 | |
| 무안신안지사 | 무안신안지사 | 무안군 안동읍 | 1968 | | 2.6 | 8.2 | 8.6 | 4.0 | 1.276 | 0.056 | 7.7 | Ⅱ양 | |
| 무안신안지사 | 무안신안지사 | 무안군 매포읍 | 1948 | | 515.0 | 8.5 | 12.5 | 6.3 | 1.179 | 0.079 | 6.8 | V양 | |
| 무안신안지사 | 무안신안지사 | 무안군 남양읍 | 1945 | 47.4 | 251.8 | 8.3 | 8.9 | 5.3 | 1.114 | 0.081 | 12.8 | Ⅳ양 | |
| 무안신안지사 | 무안신안지사 | 무안군 남구읍 | 1945 | 3.9 | 5.0 | 8.3 | 8.5 | 5.0 | 0.967 | 0.039 | 6.1 | Ⅲ양 | |
| 무안신안지사 | 무안신안지사 | 무안군 양동읍 | 1969 | | 4.5 | 7.9 | 6.2 | 3.6 | 1.024 | 0.070 | 5.2 | Ⅱ양 | |
| 무안신안지사 | 무안신안지사 | 무안군 남천면 | 1968 | | 10.3 | 8.1 | 5.2 | 3.4 | 2.237 | 0.070 | 4.5 | Ⅱ양 | |

2016 농업용수 수질실태 일제조사 보고서

제VI장 부 록

| 시도 | 시설 관리자 | 시설명 | 위 치 | 시설제원 | | 2016년 연평균 수질현황 | | | | | | | |
|----|--------|--------|--------------|------|-----------|----------------|-----|------------|------------|------------|------------|-----------|-------|
| | | | | 준공년도 | 수혜면적 (ha) | 유효저수량 (천m) | pH | COD (mg/L) | TOC (mg/L) | T-N (mg/L) | T-P (mg/L) | SS (mg/L) | 수질 등급 |
| | 무안신안지사 | 하산 | 무안군 봉탄면 하산리 | 1969 | | 25.0 | 8.8 | 14.3 | 8.2 | 1.852 | 0.200 | 22.2 | VI양 |
| | 무안신안지사 | 구리 | 무안군 봉탄면 하산리 | 1969 | | 24.0 | 7.1 | 9.6 | 6.1 | 1.713 | 0.143 | 8.4 | V양 |
| | 무안신안지사 | 다산 | 무안군 봉탄면 다산리 | 1969 | | 31.8 | 9.0 | 15.3 | 7.2 | 1.739 | 0.089 | 19.4 | V양 |
| | 무안신안지사 | 사창 | 무안군 봉탄면 사창리 | 1969 | | 22.0 | 7.4 | 6.7 | 4.3 | 3.260 | 0.165 | 7.9 | III양 |
| | 무안신안지사 | 청계 | 무안군 청계면 청계리 | 1945 | 9.0 | 300.2 | 8.7 | 6.7 | 4.0 | 0.856 | 0.042 | 11.1 | II양 |
| | 무안신안지사 | 남성 | 무안군 청계면 남성리 | 1945 | 4.0 | 17.8 | 9.2 | 11.7 | 8.1 | 2.459 | 0.107 | 11.6 | VI양 |
| | 무안신안지사 | 평림 | 무안군 청계면 상마리 | 1944 | 5.0 | 14.8 | 8.2 | 6.9 | 4.6 | 0.550 | 0.041 | 11.2 | III양 |
| | 무안신안지사 | 도대 | 무안군 청계면 도대리 | 1945 | 19.3 | 11.9 | 8.0 | 9.6 | 5.5 | 1.647 | 0.092 | 16.0 | IV양 |
| | 무안신안지사 | 서호 | 무안군 청계면 서호리 | 1945 | 14.7 | 27.0 | 9.0 | 11.8 | 6.8 | 1.893 | 0.094 | 19.9 | V양 |
| | 무안신안지사 | 송현 | 무안군 청계면 송현리 | 1946 | 14.2 | 42.1 | 8.9 | 9.1 | 5.2 | 1.396 | 0.054 | 12.2 | V양 |
| | 무안신안지사 | 청수 | 무안군 청계면 청수리 | 1960 | 38.8 | 217.6 | 9.2 | 8.8 | 5.3 | 1.455 | 0.055 | 10.4 | IV양 |
| | 무안신안지사 | 태봉 | 무안군 청계면 태봉리 | 1944 | 4.6 | 32.0 | 8.6 | 7.4 | 4.5 | 0.738 | 0.054 | 15.3 | III양 |
| | 무안신안지사 | 이동 | 무안군 청계면 태봉리 | 1969 | 37.9 | 418.6 | 8.4 | 6.8 | 4.0 | 0.802 | 0.038 | 8.2 | II양 |
| | 무안신안지사 | 사마 | 무안군 청계면 사마리 | 1945 | 3.4 | 16.1 | 8.3 | 6.5 | 4.8 | 0.594 | 0.030 | 7.2 | III양 |
| | 무안신안지사 | 현경 | 무안군 현경면 양학리 | 1954 | | 89.0 | 8.2 | 14.9 | 7.7 | 5.065 | 0.359 | 64.0 | V양 |
| | 무안신안지사 | 망운 | 무안군 현경면 목동리 | 1945 | 39.6 | 101.5 | 8.5 | 16.9 | 8.6 | 7.942 | 0.367 | 64.4 | VI양 |
| | 무안신안지사 | 해계6호 | 무안군 해제면 입수리 | 1946 | 8.9 | 63.6 | 9.5 | 23.2 | 16.3 | 4.437 | 0.360 | 31.5 | VI양 |
| | 무안신안지사 | 해계1호 | 무안군 해제면 광산리 | 1944 | 34.6 | 90.0 | 9.2 | 8.1 | 5.3 | 6.413 | 0.108 | 6.7 | IV양 |
| | 무안신안지사 | 해계2호 | 무안군 해제면 광산리 | 1944 | 7.0 | 11.6 | 9.2 | 17.3 | 10.9 | 11.097 | 0.572 | 14.2 | VI양 |
| | 무안신안지사 | 해계3호 | 무안군 해제면 광산리 | 1944 | 5.9 | 12.0 | 8.6 | 14.2 | 10.0 | 6.233 | 0.450 | 18.9 | VI양 |
| | 무안신안지사 | 해계4호 | 무안군 해제면 광산리 | 1945 | 12.1 | 30.0 | 9.2 | 19.7 | 10.9 | 5.830 | 0.423 | 15.1 | VI양 |
| | 무안신안지사 | 해계1호 | 무안군 해제면 광산리 | 1944 | | 10.0 | 8.8 | 16.8 | 9.0 | 6.785 | 0.250 | 63.9 | VI양 |
| | 무안신안지사 | 해계5호 | 무안군 해제면 산길리 | 1945 | 4.1 | 5.2 | 9.3 | 15.8 | 8.5 | 6.595 | 0.239 | 15.8 | VI양 |
| | 무안신안지사 | 한운 | 신안군 자은면 한운리 | 1944 | 16.0 | 62.4 | 7.5 | 10.3 | 6.1 | 1.046 | 0.063 | 13.1 | V양 |
| | 무안신안지사 | 송산 | 신안군 자은면 송산리 | 1946 | 26.1 | 63.1 | 7.3 | 8.9 | 5.6 | 0.650 | 0.035 | 5.8 | IV양 |
| | 무안신안지사 | 대울 | 신안군 자은면 대울리 | 1960 | 25.0 | 47.4 | 7.9 | 9.5 | 6.2 | 1.028 | 0.052 | 10.3 | V양 |
| | 무안신안지사 | 대울2 | 신안군 자은면 대울리 | 1977 | 14.5 | 31.0 | 7.4 | 6.7 | 3.8 | 1.151 | 0.053 | 14.7 | II양 |
| | 무안신안지사 | 신홍 | 신안군 자은면 대울리 | 1978 | 11.2 | 10.7 | 7.6 | 12.5 | 7.1 | 0.824 | 0.065 | 13.8 | V양 |
| | 무안신안지사 | 고장 | 신안군 자은면 고장리 | 1945 | 37.4 | 105.0 | 9.7 | 21.0 | 11.4 | 3.203 | 0.177 | 16.9 | VI양 |
| | 무안신안지사 | 외기 | 신안군 자은면 고장리 | 1946 | 22.8 | 38.8 | 8.8 | 9.9 | 6.3 | 2.363 | 0.089 | 15.8 | V양 |
| | 무안신안지사 | 외기2 | 신안군 자은면 고장리 | 1983 | 16.7 | 145.3 | 8.2 | 7.2 | 4.8 | 2.037 | 0.024 | 6.7 | III양 |
| | 무안신안지사 | 구영 | 신안군 자은면 구영리 | 1945 | 28.8 | 110.4 | 8.7 | 14.5 | 9.0 | 2.450 | 0.115 | 18.7 | VI양 |
| | 무안신안지사 | 장고 | 신안군 자은면 구영리 | 1945 | 14.4 | 24.8 | 8.5 | 31.6 | 18.1 | 2.108 | 0.275 | 94.5 | VI양 |
| | 무안신안지사 | 구영2 | 신안군 자은면 구영리 | 1978 | 9.8 | 58.6 | 9.0 | 12.6 | 6.9 | 2.113 | 0.132 | 15.5 | V양 |
| | 무안신안지사 | 장산 | 신안군 장산면 공수리 | 1997 | | 1,142.8 | 8.4 | 9.5 | 6.3 | 1.404 | 0.081 | 5.5 | V양 |
| | 무안신안지사 | 산두1호 | 신안군 안좌면 산두리 | 1985 | | 304.2 | 7.8 | 6.9 | 4.1 | 0.416 | 0.028 | 5.7 | III양 |
| | 무안신안지사 | 대송 | 신안군 안좌면 대리 | 1950 | 21.2 | 48.0 | 7.6 | 9.3 | 6.2 | 1.116 | 0.045 | 5.8 | V양 |
| | 무안신안지사 | 호천 | 신안군 안좌면 대리 | 1957 | 2.8 | 8.3 | 7.6 | 7.1 | 4.8 | 0.612 | 0.049 | 4.5 | III양 |
| | 무안신안지사 | 황금 | 신안군 안좌면 구대리 | 1967 | 26.8 | 69.2 | 8.6 | 10.3 | 6.5 | 1.197 | 0.096 | 5.9 | V양 |
| | 무안신안지사 | 용포 | 신안군 안좌면 읍동리 | 1956 | 29.9 | 62.7 | 7.9 | 10.8 | 6.7 | 1.070 | 0.083 | 8.7 | V양 |
| | 무안신안지사 | 신촌 | 신안군 안좌면 읍동리 | 1965 | 96.6 | 473.3 | 7.8 | 8.8 | 5.2 | 0.508 | 0.038 | 8.2 | IV양 |
| | 무안신안지사 | 읍동 | 신안군 안좌면 읍동리 | 1956 | 18.9 | 53.0 | 7.8 | 7.8 | 4.9 | 0.962 | 0.084 | 7.1 | III양 |
| | 무안신안지사 | 금읍 | 신안군 팔금면 읍리 | 1945 | 10.2 | 10.5 | 7.5 | 7.6 | 5.2 | 0.935 | 0.085 | 5.7 | IV양 |
| | 무안신안지사 | 추포 | 신안군 압태면 수곡리 | 1956 | 12.0 | 47.0 | 8.0 | 8.3 | 6.1 | 0.513 | 0.025 | 4.1 | V양 |
| | 무안신안지사 | 신기 | 신안군 압태면 수곡리 | 1963 | 26.3 | 95.8 | 7.6 | 5.3 | 3.4 | 0.449 | 0.016 | 21.1 | II양 |
| | 무안신안지사 | 오상 | 신안군 압태면 외촌리 | 1959 | 33.1 | 117.0 | 8.0 | 12.6 | 7.4 | 2.212 | 0.144 | 28.3 | V양 |
| | 무안신안지사 | 기동 | 신안군 압태면 오상리 | 1957 | 27.9 | 98.6 | 7.6 | 5.5 | 3.7 | 0.450 | 0.019 | 4.5 | II양 |
| | 무안신안지사 | 기동 | 신안군 압태면 기동리 | 1957 | 92.1 | 331.7 | 8.4 | 6.6 | 4.0 | 0.828 | 0.107 | 12.7 | II양 |
| | 무안신안지사 | 원등 | 신안군 압태면 원등리 | 1956 | | 35.2 | 8.5 | 11.6 | 7.5 | 1.740 | 0.064 | 4.3 | V양 |
| | 곡성구례지사 | 원등 | 곡성군 삼기면 원등리 | 1959 | 22.4 | 53.8 | 7.8 | 3.7 | 2.3 | 0.666 | 0.026 | 2.6 | II양 |
| | 곡성구례지사 | 비등 | 곡성군 삼기면 원등리 | 1967 | 7.4 | 12.0 | 7.8 | 7.1 | 4.0 | 0.948 | 0.058 | 12.0 | II양 |
| | 곡성구례지사 | 월경 | 곡성군 삼기면 월경리 | 1959 | 17.5 | 78.0 | 8.0 | 4.1 | 2.2 | 0.524 | 0.017 | 2.7 | II양 |
| | 곡성구례지사 | 괴소 | 곡성군 삼기면 괴소리 | 1969 | 14.4 | 12.0 | 7.3 | 3.2 | 1.8 | 0.355 | 0.012 | 3.4 | I양 |
| | 곡성구례지사 | 우읍 | 곡성군 삼기면 의암리 | 1959 | 36.4 | 166.0 | 7.5 | 5.6 | 2.5 | 0.653 | 0.016 | 5.9 | II양 |
| | 곡성구례지사 | 금반 | 곡성군 삼기면 금반리 | 1959 | 36.0 | 201.7 | 8.0 | 5.3 | 2.9 | 0.652 | 0.021 | 4.1 | II양 |
| | 곡성구례지사 | 남계 | 곡성군 삼기면 노동리 | 1959 | 27.4 | 45.0 | 8.1 | 5.4 | 2.9 | 1.216 | 0.026 | 6.3 | II양 |
| | 곡성구례지사 | 근촌 | 곡성군 삼기면 근촌리 | 1959 | 24.5 | 96.0 | 7.9 | 4.6 | 2.8 | 0.768 | 0.025 | 2.8 | II양 |
| | 곡성구례지사 | 방송 | 곡성군 석곡면 방송리 | 1961 | 45.1 | 179.0 | 7.8 | 4.6 | 2.3 | 0.815 | 0.018 | 8.5 | II양 |
| | 곡성구례지사 | 용주 | 곡성군 석곡면 방송리 | 1961 | 47.8 | 112.0 | 7.6 | 5.8 | 2.9 | 0.769 | 0.031 | 8.5 | II양 |
| | 곡성구례지사 | 죽산(석곡) | 곡성군 석곡면 죽산리 | 1968 | 17.6 | 10.0 | 7.6 | 4.7 | 2.4 | 1.063 | 0.033 | 4.7 | II양 |
| | 곡성구례지사 | 유정 | 곡성군 석곡면 유정리 | 1965 | 20.0 | 50.0 | 7.6 | 6.1 | 3.3 | 1.524 | 0.045 | 9.8 | II양 |
| | 곡성구례지사 | 구봉 | 곡성군 석곡면 구봉리 | 1971 | 15.4 | 14.0 | 7.9 | 4.7 | 2.6 | 1.171 | 0.030 | 5.1 | II양 |
| | 곡성구례지사 | 용봉 | 곡성군 독시동면 용봉리 | 2008 | 81.2 | 384.3 | 7.5 | 4.1 | 1.9 | 0.740 | 0.021 | 3.7 | Ia양 |
| | 곡성구례지사 | 신풍 | 곡성군 죽곡면 신풍리 | 2003 | 60.2 | 295.0 | 7.5 | 4.3 | 1.7 | 1.047 | 0.017 | 4.8 | Ia양 |
| | 곡성구례지사 | 목동(고달) | 곡성군 고달면 목동리 | 1947 | 22.8 | 59.0 | 6.9 | 21.8 | 6.6 | 1.098 | 0.252 | 201.8 | V양 |
| | 곡성구례지사 | 괴죽 | 곡성군 고달면 괴죽리 | 1947 | 76.0 | 250.0 | 7.2 | 13.9 | 4.5 | 1.210 | 0.133 | 125.8 | III양 |
| | 곡성구례지사 | 금단 | 곡성군 고과면 을사리 | 1962 | 55.2 | 391.0 | 8.5 | 5.6 | 2.9 | 0.711 | 0.033 | 14.0 | II양 |
| | 곡성구례지사 | 부향 | 곡성군 옥과면 무창리 | 1945 | 12.0 | 31.5 | 8.3 | 8.2 | 5.2 | 0.985 | 0.049 | 11.3 | IV양 |
| | 곡성구례지사 | 백령 | 곡성군 옥과면 무창리 | 1962 | 59.7 | 256.0 | 7.7 | 9.5 | 4.4 | 0.560 | 0.075 | 60.6 | III양 |
| | 곡성구례지사 | 합강 | 곡성군 옥과면 합강리 | 1962 | 18.3 | 70.0 | 8.2 | 5.9 | 3.7 | 0.963 | 0.019 | 3.9 | II양 |
| | 곡성구례지사 | 만수 | 곡성군 입면 만수리 | 1945 | 18.6 | 48.0 | 8.7 | 3.4 | 2.1 | 0.629 | 0.011 | 3.5 | II양 |

| 시도 | 시설 관리자 | 시설명 | 위 치 | 시설제원 | | | 2016년 연평균 수질현황 | | | | | | |
|----|--------|---------|------------|------|-----------|------------|----------------|------------|------------|------------|------------|-----------|-------|
| | | | | 준공년도 | 수혜면적 (ha) | 유효저수량 (천m) | pH | COD (mg/L) | TOC (mg/L) | T-N (mg/L) | T-P (mg/L) | SS (mg/L) | 수질 등급 |
| | 곡성구레지사 | 입석 | 곡성군입면입석리 | 1945 | 26.8 | 59.0 | 8.4 | 5.9 | 3.3 | 0.730 | 0.026 | 5.6 | II양 |
| | 곡성구레지사 | 복동(겸면) | 곡성군겸면복동리 | 1947 | 30.8 | 63.0 | 7.9 | 6.8 | 4.4 | 0.745 | 0.044 | 5.5 | III양 |
| | 곡성구레지사 | 산정 | 곡성군겸면산정리 | 1945 | 55.5 | 119.0 | 8.7 | 5.6 | 3.2 | 0.898 | 0.029 | 4.6 | II양 |
| | 곡성구레지사 | 괴정 | 곡성군겸면괴정리 | 1945 | 71.8 | 209.0 | 8.2 | 5.9 | 3.2 | 1.539 | 0.057 | 25.7 | II양 |
| | 곡성구레지사 | 신흥 | 곡성군겸면신흥리 | 1969 | 2.5 | 5.0 | 7.7 | 4.0 | 2.4 | 0.685 | 0.017 | 3.5 | II양 |
| | 곡성구레지사 | 백운 | 곡성군겸면백운리 | 1945 | 47.6 | 218.1 | 8.0 | 5.1 | 2.8 | 0.784 | 0.016 | 5.4 | II양 |
| | 곡성구레지사 | 대홍 | 곡성군겸면대홍리 | 1945 | 12.5 | 19.0 | 7.8 | 6.0 | 2.9 | 0.778 | 0.027 | 6.2 | II양 |
| | 곡성구레지사 | 운강 | 곡성군겸면운강리 | 1945 | 39.3 | 335.8 | 7.6 | 4.0 | 2.3 | 0.629 | 0.020 | 3.9 | II양 |
| | 곡성구레지사 | 추산(겸면) | 곡성군겸면추산리 | 1945 | 0.1 | 15.0 | 7.6 | 4.7 | 2.9 | 0.814 | 0.032 | 8.0 | II양 |
| | 곡성구레지사 | 남양 | 곡성군겸면남양리 | 1959 | 16.7 | 57.0 | 7.8 | 5.9 | 3.1 | 0.586 | 0.020 | 6.9 | II양 |
| | 곡성구레지사 | 화대 | 곡성군오산면화대리 | 1952 | 11.3 | 6.8 | 7.6 | 5.7 | 3.6 | 0.949 | 0.037 | 6.5 | II양 |
| | 곡성구레지사 | 봉동 | 곡성군오산면봉동리 | 1957 | 9.6 | 29.0 | 7.4 | 4.2 | 2.4 | 0.723 | 0.031 | 11.0 | II양 |
| | 곡성구레지사 | 울천 | 곡성군오산면울천리 | 1959 | 19.5 | 60.0 | 7.2 | 5.8 | 2.9 | 0.760 | 0.052 | 18.0 | II양 |
| | 곡성구레지사 | 조양 | 곡성군오산면조양리 | 1957 | 9.3 | 35.0 | 7.8 | 9.1 | 5.0 | 1.067 | 0.075 | 8.6 | II양 |
| | 곡성구레지사 | 성덕 | 곡성군오산면성덕리 | 1957 | 85.4 | 318.0 | 7.6 | 4.6 | 2.6 | 0.715 | 0.021 | 13.9 | II양 |
| | 곡성구레지사 | 황산 | 곡성군오산면황산리 | 1954 | 25.9 | 191.0 | 8.1 | 7.4 | 4.0 | 1.020 | 0.064 | 14.6 | II양 |
| | 곡성구레지사 | 가곡 | 곡성군오산면가곡리 | 1959 | 30.3 | 107.0 | 7.7 | 5.1 | 2.9 | 1.305 | 0.035 | 5.1 | II양 |
| | 곡성구레지사 | 연화 | 곡성군오산면연화리 | 1957 | 40.4 | 161.0 | 7.6 | 6.0 | 3.7 | 0.683 | 0.039 | 10.8 | II양 |
| | 곡성구레지사 | 은곡2 | 곡성군오산면은곡리 | 1959 | 12.8 | 22.0 | 7.6 | 4.3 | 2.6 | 0.711 | 0.026 | 3.9 | II양 |
| | 곡성구레지사 | 은곡1 | 곡성군오산면은곡리 | 1959 | 20.8 | 195.5 | 7.9 | 5.4 | 3.1 | 0.661 | 0.027 | 6.7 | II양 |
| | 곡성구레지사 | 신촌 | 구례군구례읍신촌리 | 1968 | 5.0 | 22.0 | 7.6 | 7.3 | 4.1 | 1.440 | 0.050 | 6.4 | III양 |
| | 곡성구레지사 | 봉서 | 구례군구례읍봉서리 | 1961 | 65.7 | 211.9 | 7.7 | 5.0 | 2.8 | 1.519 | 0.024 | 4.6 | II양 |
| | 곡성구레지사 | 오동 | 구례군구례읍오동리 | 1945 | 23.6 | 49.5 | 7.6 | 6.0 | 3.2 | 1.775 | 0.041 | 7.3 | II양 |
| | 곡성구레지사 | 봉산 | 구례군구례읍봉산리 | 1964 | 12.3 | 26.5 | 7.6 | 3.8 | 1.9 | 1.552 | 0.018 | 2.0 | I양 |
| | 곡성구레지사 | 원천 | 구례군구례읍원천리 | 1945 | | 21.0 | 7.6 | 6.2 | 3.6 | 2.196 | 0.029 | 5.0 | II양 |
| | 곡성구레지사 | 계산 | 구례군구례읍계산리 | 1952 | | 3.8 | 7.5 | 5.5 | 3.0 | 1.765 | 0.031 | 3.8 | II양 |
| | 곡성구레지사 | 전천 | 구례군문척면전천리 | 1978 | | 10.0 | 8.8 | 6.1 | 3.0 | 2.523 | 0.059 | 7.8 | II양 |
| | 곡성구레지사 | 월평 | 구례군문척면월평리 | 1978 | | 19.5 | 8.7 | 9.1 | 4.8 | 2.606 | 0.108 | 16.5 | III양 |
| | 곡성구레지사 | 만수 | 구례군간전면만수리 | 1944 | | 124.7 | 8.3 | 4.7 | 2.4 | 1.047 | 0.023 | 3.4 | II양 |
| | 곡성구레지사 | 수평(간전면) | 구례군간전면수평리 | 1969 | | 16.4 | 8.0 | 3.7 | 1.7 | 0.895 | 0.031 | 6.2 | II양 |
| | 곡성구레지사 | 안음 | 구례군간전면안음리 | 1969 | | 38.0 | 7.9 | 7.7 | 3.8 | 0.756 | 0.055 | 11.5 | II양 |
| | 곡성구레지사 | 양전 | 구례군간전면양전리 | 1970 | | 39.0 | 8.2 | 5.4 | 2.9 | 0.746 | 0.021 | 3.3 | II양 |
| | 곡성구레지사 | 과도 | 구례군토지면과도리 | 1945 | | 31.1 | 7.9 | 2.3 | 1.2 | 0.576 | 0.014 | 2.4 | I양 |
| | 곡성구레지사 | 용두 | 구례군토지면용두리 | 1953 | | 228.2 | 7.6 | 2.9 | 1.5 | 0.593 | 0.020 | 3.6 | I양 |
| | 곡성구레지사 | 오미 | 구례군토지면오미리 | 1969 | | 151.1 | 7.7 | 2.1 | 1.0 | 0.560 | 0.013 | 1.8 | I양 |
| | 곡성구레지사 | 청천 | 구례군마산면청천리 | 1983 | 13.7 | 8.1 | 8.2 | 3.4 | 1.7 | 0.373 | 0.017 | 5.6 | I양 |
| | 곡성구레지사 | 광평 | 구례군마산면광평리 | 1945 | 12.9 | 3.1 | 7.4 | 2.9 | 1.7 | 3.987 | 0.709 | 1.3 | I양 |
| | 곡성구레지사 | 사도 | 구례군마산면사도리 | 1942 | 27.4 | 88.6 | 7.9 | 5.2 | 2.7 | 3.120 | 0.643 | 5.6 | II양 |
| | 곡성구레지사 | 하사 | 구례군마산면하사리 | 1953 | | 58.6 | 8.6 | 5.7 | 2.8 | 0.736 | 0.047 | 18.9 | II양 |
| | 곡성구레지사 | 방광 | 구례군광의면방광리 | 1940 | 146.5 | 489.6 | 9.0 | 12.9 | 5.5 | 1.038 | 0.090 | 39.8 | IV양 |
| | 곡성구레지사 | 당촌 | 구례군광의면당촌리 | 1944 | 33.2 | 72.9 | 8.4 | 11.3 | 5.0 | 1.225 | 0.055 | 17.7 | III양 |
| | 곡성구레지사 | 대전 | 구례군광의면대전리 | 1945 | | 16.0 | 8.2 | 3.3 | 1.7 | 0.644 | 0.025 | 3.0 | I양 |
| | 곡성구레지사 | 상대전 | 구례군광의면상대전리 | 1969 | | 42.0 | 7.9 | 3.4 | 1.9 | 0.667 | 0.017 | 6.0 | I양 |
| | 곡성구레지사 | 난동 | 구례군광의면난동리 | 1943 | 30.9 | 50.3 | 8.6 | 5.4 | 2.9 | 0.864 | 0.031 | 5.8 | II양 |
| | 곡성구레지사 | 온동 | 구례군광의면온동리 | 1941 | 42.8 | 160.1 | 8.5 | 9.5 | 5.5 | 1.260 | 0.043 | 8.5 | IV양 |
| | 곡성구레지사 | 온난 | 구례군광의면온난리 | 1969 | 14.2 | 36.0 | 7.9 | 3.0 | 1.5 | 0.698 | 0.021 | 4.4 | I양 |
| | 곡성구레지사 | 온당 | 구례군광의면온당리 | 1976 | 5.7 | 20.0 | 8.2 | 2.7 | 1.5 | 0.703 | 0.014 | 2.3 | I양 |
| | 곡성구레지사 | 온대 | 구례군광의면온대리 | 1979 | | 4.6 | 8.4 | 4.9 | 2.4 | 0.839 | 0.035 | 6.9 | II양 |
| | 곡성구레지사 | 용정 | 구례군용방면용정리 | 1945 | | 17.0 | 8.2 | 4.6 | 2.4 | 0.891 | 0.020 | 6.6 | II양 |
| | 곡성구레지사 | 사립 | 구례군용방면사립리 | 1945 | 11.5 | 14.3 | 8.5 | 3.6 | 1.9 | 0.838 | 0.021 | 4.6 | I양 |
| | 곡성구레지사 | 용강 | 구례군용방면용강리 | 1967 | 1.5 | 48.8 | 8.9 | 4.7 | 2.4 | 1.364 | 0.039 | 10.3 | II양 |
| | 곡성구레지사 | 사두 | 구례군용방면사두리 | 1945 | 6.1 | 13.5 | 8.2 | 5.5 | 2.8 | 0.981 | 0.034 | 11.1 | II양 |
| | 곡성구레지사 | 감천 | 구례군용방면감천리 | 1945 | 9.1 | 10.5 | 8.4 | 3.9 | 2.2 | 0.762 | 0.017 | 2.9 | II양 |
| | 곡성구레지사 | 가동 | 구례군용방면가동리 | 1967 | 13.0 | 16.4 | 8.0 | 3.7 | 2.0 | 0.891 | 0.022 | 3.1 | I양 |
| | 곡성구레지사 | 도암 | 구례군용방면도암리 | 1945 | 15.5 | 15.8 | 8.4 | 3.7 | 2.0 | 0.877 | 0.023 | 3.0 | I양 |
| | 곡성구레지사 | 죽정 | 구례군용방면죽정리 | 1945 | | 166.6 | 8.5 | 5.2 | 2.8 | 1.568 | 0.031 | 5.1 | II양 |
| | 곡성구레지사 | 황사 | 구례군용방면황사리 | 1969 | 15.3 | 14.1 | 8.3 | 4.1 | 2.3 | 1.312 | 0.027 | 4.5 | II양 |
| | 곡성구레지사 | 상원 | 구례군산동면상원리 | 1979 | 14.6 | 148.7 | 8.4 | 2.9 | 1.5 | 0.986 | 0.011 | 1.6 | I양 |
| | 곡성구레지사 | 우와 | 구례군산동면우와리 | 1945 | | 18.1 | 8.5 | 4.5 | 2.5 | 0.828 | 0.018 | 5.6 | II양 |
| | 곡성구레지사 | 신화 | 구례군산동면신화리 | 1969 | 14.9 | 43.0 | 8.9 | 6.2 | 3.4 | 1.810 | 0.042 | 6.4 | II양 |
| | 곡성구레지사 | 수평(산동면) | 구례군산동면수평리 | 1961 | 23.7 | 39.0 | 9.6 | 8.9 | 4.0 | 1.153 | 0.040 | 14.4 | II양 |
| | 곡성구레지사 | 계척 | 구례군산동면계척리 | 1945 | 3.4 | 11.5 | 8.5 | 3.4 | 1.8 | 1.160 | 0.016 | 3.6 | I양 |
| | 고흥지사 | 호성 | 고흥군고흥읍호성리 | 1945 | 30.0 | 70.4 | 8.1 | 4.5 | 2.2 | 1.597 | 0.012 | 4.2 | II양 |
| | 고흥지사 | 등암 | 고흥군고흥읍등암리 | 1945 | 66.8 | 393.0 | 7.7 | 3.4 | 1.7 | 0.538 | 0.010 | 3.6 | I양 |
| | 고흥지사 | 산당 | 고흥군고흥읍산당리 | 1957 | | 35.0 | 7.4 | 5.1 | 2.9 | 1.018 | 0.016 | 5.6 | II양 |
| | 고흥지사 | 산점 | 고흥군고흥읍산점리 | 1976 | | 181.4 | 7.9 | 7.3 | 4.2 | 0.722 | 0.020 | 7.2 | III양 |
| | 고흥지사 | 백련 | 고흥군고흥읍백련리 | 1976 | | 76.0 | 7.6 | 4.3 | 2.3 | 0.631 | 0.015 | 4.5 | II양 |
| | 고흥지사 | 대분 | 고흥군도양읍대분리 | 1954 | 62.8 | 68.9 | 9.5 | 15.2 | 7.5 | 3.241 | 0.140 | 26.2 | V양 |
| | 고흥지사 | 하류 | 고흥군도양읍하류리 | 1954 | 44.8 | 54.3 | 9.2 | 11.8 | 5.0 | 6.712 | 1.091 | 13.9 | III양 |
| | 고흥지사 | 용정 | 고흥군도양읍용정리 | 1959 | 28.5 | 288.1 | 8.8 | 7.1 | 4.3 | 1.103 | 0.024 | 5.5 | III양 |
| | 고흥지사 | 삼신 | 고흥군풍양면삼신리 | 1963 | 30.5 | 55.0 | 7.5 | 4.0 | 2.0 | 2.511 | 0.019 | 11.0 | I양 |

2016 농업용수 수질실태 일제조사 보고서

제VI장 부 록

| 시도 | 시설 관리자 | 시설명 | 위 치 | 시설제원 | | | 2016년 연평균 수질현황 | | | | | | |
|----|----------|-----|-------------|------|-----------|--------------------------|----------------|------------|------------|------------|------------|-----------|-------|
| | | | | 준공년도 | 수혜면적 (ha) | 유효저수량 (천m ³) | pH | COD (mg/L) | TOC (mg/L) | T-N (mg/L) | T-P (mg/L) | SS (mg/L) | 수질 등급 |
| | 고흥지사 | 사동 | 고흥군 풍양면 울치리 | 1963 | 73.0 | 360.0 | 8.3 | 3.9 | 1.9 | 0.396 | 0.013 | 3.3 | la |
| | 고흥지사 | 미인치 | 고흥군 풍양면 울치리 | 1982 | | 190.5 | 8.2 | 4.1 | 2.1 | 0.852 | 0.013 | 3.9 | lb |
| | 고흥지사 | 회룡 | 고흥군 도덕면 신양리 | 1959 | 46.6 | 90.0 | 9.3 | 9.2 | 4.8 | 4.222 | 0.073 | 14.4 | III |
| | 고흥지사 | 장승 | 고흥군 도덕면 봉터리 | 1961 | 27.1 | 37.4 | 8.0 | 10.9 | 6.2 | 2.970 | 0.134 | 13.6 | V |
| | 고흥지사 | 대사 | 고흥군 도덕면 봉터리 | 1968 | 8.3 | 16.0 | 8.2 | 6.0 | 3.4 | 2.688 | 0.030 | 4.5 | II |
| | 고흥지사 | 화 | 고흥군 도덕면 가화리 | 1969 | 46.8 | 335.0 | 7.9 | 3.4 | 1.8 | 0.881 | 0.009 | 4.5 | la |
| | 고흥지사 | 당오 | 고흥군 도덕면 당오리 | 1957 | 48.5 | 105.0 | 7.7 | 4.5 | 2.4 | 1.880 | 0.015 | 3.6 | lb |
| | 고흥지사 | 세곡 | 고흥군 도덕면 봉터리 | 1958 | 62.1 | 170.0 | 8.0 | 5.3 | 2.6 | 2.556 | 0.024 | 9.6 | lb |
| | 고흥지사 | 남성 | 고흥군 포두면 남성리 | 1980 | 54.1 | 366.1 | 9.0 | 7.9 | 3.0 | 3.088 | 0.035 | 14.4 | lb |
| | 고흥지사 | 차동 | 고흥군 포두면 차동리 | 1962 | 16.4 | 25.0 | 7.6 | 3.6 | 1.8 | 1.516 | 0.013 | 4.3 | la |
| | 고흥지사 | 미후 | 고흥군 포두면 세동리 | 1978 | 53.4 | 464.0 | 8.4 | 4.2 | 2.4 | 2.812 | 0.016 | 2.3 | lb |
| | 고흥지사 | 상대 | 고흥군 포두면 상대리 | 1956 | 11.4 | 95.6 | 7.7 | 5.0 | 2.0 | 0.265 | 0.012 | 8.6 | la |
| | 고흥지사 | 상백 | 고흥군 포두면 상대리 | 1957 | 12.0 | 33.0 | 7.6 | 3.6 | 1.7 | 0.370 | 0.012 | 3.5 | la |
| | 고흥지사 | 봉림 | 고흥군 포두면 봉림리 | 1956 | 17.7 | 108.0 | 7.9 | 3.4 | 1.5 | 0.543 | 0.011 | 4.7 | la |
| | 고흥지사 | 팔영 | 고흥군 점암면 성기리 | 1964 | 79.4 | 263.0 | 7.9 | 5.1 | 2.3 | 0.927 | 0.016 | 14.4 | lb |
| | 고흥지사 | 연봉1 | 고흥군 점암면 연봉리 | 1944 | 42.9 | 310.0 | 8.0 | 3.4 | 1.9 | 0.478 | 0.010 | 4.6 | la |
| | 고흥지사 | 호덕 | 고흥군 과역면 호덕리 | 1925 | 48.2 | 203.0 | 7.8 | 8.1 | 4.4 | 2.053 | 0.051 | 10.1 | III |
| | 고흥지사 | 주교1 | 고흥군 남양면 신흥리 | 1968 | 62.3 | 212.4 | 7.8 | 5.7 | 3.2 | 0.915 | 0.010 | 3.9 | II |
| | 고흥지사 | 덕촌 | 고흥군 남동면 마름리 | 1968 | 32.8 | 83.0 | 8.5 | 4.6 | 2.2 | 2.056 | 0.017 | 4.3 | lb |
| | 고흥지사 | 운대 | 고흥군 두동면 운대리 | 1946 | 52.5 | 246.0 | 7.6 | 4.7 | 2.6 | 0.800 | 0.016 | 8.7 | lb |
| | 보성지사 | 해경 | 보성군 보성읍 옥암리 | 1998 | 45.0 | 348.0 | 7.5 | 3.2 | 1.9 | 0.334 | 0.017 | 2.4 | la |
| | 보성지사 | 중동 | 보성군 보성읍 지동리 | 1945 | | 15.5 | 7.2 | 8.5 | 5.4 | 0.578 | 0.064 | 5.5 | IV |
| | 보성지사 | 연동 | 보성군 보성읍 지동리 | 1945 | | 82.5 | 7.2 | 5.3 | 3.2 | 0.731 | 0.031 | 5.6 | II |
| | 보성지사 | 일봉 | 보성군 복내면 일봉리 | 1979 | 50.6 | 351.2 | 7.8 | 3.6 | 1.6 | 0.970 | 0.021 | 3.3 | la |
| | 보성지사 | 보성 | 보성군 복내면 용전리 | 1945 | 4.0 | 18.0 | 7.5 | 4.2 | 2.3 | 1.292 | 0.026 | 4.5 | lb |
| | 보성지사 | 보성 | 보성군 복내면 유정리 | 1940 | 2.3 | 2.3 | 8.7 | 5.6 | 2.7 | 0.738 | 0.040 | 9.9 | lb |
| | 보성지사 | 덕촌2 | 보성군 복내면 계산리 | 1945 | 5.3 | 26.4 | 8.0 | 2.6 | 1.4 | 0.717 | 0.018 | 2.5 | la |
| | 보성지사 | 대동 | 보성군 조성면 우천리 | 2011 | 67.0 | 209.6 | 8.2 | 3.7 | 1.8 | 2.202 | 0.015 | 5.2 | la |
| | 보성지사 | 신방 | 보성군 조성면 봉농리 | 1945 | | 21.7 | 9.1 | 8.7 | 5.1 | 1.794 | 0.058 | 25.8 | IV |
| | 보성지사 | 신방 | 보성군 조성면 봉농리 | 1979 | 106.8 | 402.6 | 9.1 | 7.2 | 3.8 | 1.637 | 0.049 | 15.6 | II |
| | 광주담양화순지사 | 반곡 | 화순군 한천면 반곡리 | 1959 | 107.5 | 254.6 | 7.3 | 2.1 | 1.1 | 0.485 | 0.008 | 1.1 | la |
| | 광주담양화순지사 | 가동 | 화순군 춘양면 가동리 | 1958 | 108.6 | 253.9 | 7.8 | 3.4 | 1.8 | 0.605 | 0.015 | 1.9 | la |
| | 광주담양화순지사 | 산간 | 화순군 춘양면 산간리 | 1958 | | 20.5 | 7.7 | 5.2 | 3.2 | 0.418 | 0.014 | 1.5 | II |
| | 광주담양화순지사 | 우봉 | 화순군 춘양면 우봉리 | 1994 | 12.1 | 6.2 | 7.4 | 3.9 | 2.4 | 0.267 | 0.010 | 1.8 | lb |
| | 광주담양화순지사 | 세청1 | 화순군 청풍면 세청리 | 1945 | | 70.0 | 7.3 | 6.8 | 4.4 | 0.470 | 0.035 | 6.1 | III |
| | 광주담양화순지사 | 대비 | 화순군 청풍면 대비리 | 1975 | 12.0 | 12.2 | 7.2 | 4.5 | 2.1 | 0.799 | 0.025 | 4.0 | lb |
| | 광주담양화순지사 | 백운 | 화순군 청풍면 백운리 | 1965 | | 414.2 | 7.8 | 4.4 | 2.5 | 0.971 | 0.039 | 3.7 | lb |
| | 광주담양화순지사 | 백운 | 화순군 청풍면 백운리 | 2012 | 224.0 | 878.0 | 7.7 | 2.8 | 1.4 | 0.904 | 0.007 | 1.2 | la |
| | 광주담양화순지사 | 청용 | 화순군 청풍면 청용리 | 2012 | 83.0 | 496.0 | 7.4 | 4.3 | 2.1 | 0.794 | 0.023 | 5.5 | lb |
| | 광주담양화순지사 | 신석 | 화순군 청풍면 신석리 | 1945 | | 60.0 | 7.4 | 1.7 | 0.9 | 0.683 | 0.015 | 1.4 | la |
| | 광주담양화순지사 | 신석 | 화순군 청풍면 신석리 | 1945 | | 40.5 | 7.2 | 2.7 | 1.3 | 0.460 | 0.013 | 2.0 | la |
| | 광주담양화순지사 | 품평 | 화순군 이양면 품평리 | 1945 | 11.6 | 119.9 | 7.2 | 4.0 | 2.3 | 0.213 | 0.013 | 2.9 | lb |
| | 광주담양화순지사 | 청영 | 화순군 이양면 품평리 | 1945 | | 35.0 | 7.4 | 6.6 | 4.3 | 0.499 | 0.022 | 5.3 | III |
| | 광주담양화순지사 | 백암 | 화순군 능주면 만수리 | 1945 | | 20.1 | 6.8 | 12.6 | 7.2 | 1.494 | 0.398 | 12.3 | V |
| | 광주담양화순지사 | 도장 | 화순군 도암면 운월리 | 1969 | | 18.6 | 7.2 | 10.3 | 7.2 | 0.736 | 0.042 | 18.5 | V |
| | 광주담양화순지사 | 해명산 | 화순군 도암면 도장리 | 1970 | | 5.6 | 7.6 | 4.8 | 2.7 | 0.900 | 0.072 | 6.3 | lb |
| | 광주담양화순지사 | 벽지 | 화순군 도암면 벽지리 | 1968 | | 153.3 | 8.4 | 7.3 | 4.5 | 0.904 | 0.055 | 8.2 | III |
| | 광주담양화순지사 | 정천1 | 화순군 도암면 정천리 | 1973 | | 16.2 | 7.5 | 12.6 | 7.4 | 0.935 | 0.058 | 12.3 | V |
| | 광주담양화순지사 | 정천2 | 화순군 도암면 정천리 | 1973 | | 2.8 | 7.3 | 6.9 | 4.0 | 0.781 | 0.048 | 8.2 | II |
| | 광주담양화순지사 | 우동 | 화순군 도암면 원천리 | 1945 | | 22.1 | 7.3 | 7.1 | 4.4 | 0.759 | 0.048 | 14.5 | III |
| | 광주담양화순지사 | 권동 | 화순군 도암면 원천리 | 1968 | | 19.0 | 7.4 | 7.5 | 4.9 | 0.601 | 0.030 | 4.2 | III |
| | 광주담양화순지사 | 안성 | 화순군 도암면 천대리 | 1945 | | 112.3 | 7.6 | 5.7 | 3.6 | 0.727 | 0.030 | 8.1 | II |
| | 광주담양화순지사 | 용강 | 화순군 도암면 용강리 | 1970 | | 40.1 | 7.5 | 7.6 | 5.1 | 0.300 | 0.023 | 3.6 | IV |
| | 광주담양화순지사 | 호암 | 화순군 도암면 호암리 | 1945 | | 26.2 | 7.2 | 7.9 | 5.3 | 0.517 | 0.032 | 4.7 | IV |
| | 광주담양화순지사 | 보월 | 화순군 이서면 보월리 | 1945 | | 21.3 | 7.1 | 6.3 | 3.0 | 1.035 | 0.035 | 7.1 | lb |
| | 광주담양화순지사 | 독상 | 화순군 동보면 독상리 | 1944 | | 91.0 | 7.1 | 4.1 | 2.1 | 1.182 | 0.033 | 3.0 | lb |
| | 광주담양화순지사 | 동정 | 화순군 동보면 칠정리 | 1943 | | 20.0 | 7.2 | 3.3 | 1.9 | 0.512 | 0.015 | 1.5 | la |
| | 광주담양화순지사 | 죽동 | 화순군 동보면 구암리 | 1944 | | 71.0 | 7.0 | 7.1 | 4.7 | 0.563 | 0.034 | 3.0 | III |
| | 광주담양화순지사 | 원동 | 화순군 남면 원리 | 1963 | 90.2 | 164.4 | 7.2 | 3.1 | 1.7 | 0.637 | 0.014 | 2.2 | la |
| | 광주담양화순지사 | 마산 | 화순군 동면 청궁리 | 2002 | 50.7 | 253.0 | 8.3 | 3.6 | 2.0 | 1.160 | 0.027 | 4.4 | la |
| | 장흥지사 | 장흥 | 장흥군 장흥읍 추내리 | 1945 | 8.5 | 13.0 | 8.2 | 9.6 | 5.2 | 1.750 | 0.152 | 31.4 | IV |
| | 장흥지사 | 하발 | 장흥군 관산읍 죽청리 | 1925 | 8.6 | 13.0 | 7.0 | 5.2 | 2.5 | 1.178 | 0.072 | 9.6 | lb |
| | 장흥지사 | 죽청 | 장흥군 관산읍 죽청리 | 1925 | 34.3 | 42.1 | 7.1 | 5.4 | 2.6 | 1.211 | 0.065 | 7.5 | lb |
| | 장흥지사 | 연동 | 장흥군 대덕읍 연지리 | 1945 | 1.6 | 5.0 | 8.6 | 6.7 | 3.3 | 3.150 | 0.091 | 13.7 | II |
| | 장흥지사 | 도청 | 장흥군 대덕읍 도청리 | 1945 | 37.9 | 102.0 | 7.6 | 3.6 | 1.7 | 8.881 | 0.032 | 4.3 | la |
| | 장흥지사 | 양하 | 장흥군 대덕읍 잠두리 | 1945 | 13.4 | 4.9 | 7.5 | 4.7 | 2.4 | 1.800 | 0.039 | 6.1 | lb |
| | 장흥지사 | 신리 | 장흥군 대덕읍 신리 | 1969 | 8.8 | 65.0 | 8.1 | 5.7 | 2.3 | 1.550 | 0.027 | 6.6 | lb |
| | 장흥지사 | 가학 | 장흥군 대덕읍 가학리 | 1931 | 1.4 | 16.0 | 8.3 | 3.7 | 1.7 | 2.796 | 0.034 | 4.5 | la |
| | 장흥지사 | 오도 | 장흥군 용산면 운주리 | 1968 | 24.5 | 60.0 | 7.7 | 3.1 | 1.3 | 0.596 | 0.010 | 2.0 | la |
| | 장흥지사 | 묵촌 | 장흥군 용산면 접정리 | 1970 | 16.0 | 61.5 | 7.3 | 2.5 | 1.3 | 0.264 | 0.009 | 2.7 | la |
| | 장흥지사 | 녹원 | 장흥군 용산면 녹원리 | 1959 | 33.7 | 130.0 | 7.2 | 3.3 | 1.5 | 0.509 | 0.013 | 3.7 | la |

| 시도 | 시설 관리자 | 시설명 | 위 치 | 시설제원 | | | 2016년 연평균 수질현황 | | | | | | |
|----|--------|------|-------------|------|-----------|------------|----------------|------------|------------|------------|------------|-----------|-------|
| | | | | 준공년도 | 수혜면적 (ha) | 유효저수량 (천m) | pH | COD (mg/L) | TOC (mg/L) | T-N (mg/L) | T-P (mg/L) | SS (mg/L) | 수질 등급 |
| | 장흥지사 | 하중 | 장흥군 안양면 학송리 | 1942 | 12.5 | 103.0 | 7.6 | 4.2 | 2.1 | 0.422 | 0.012 | 3.4 | Ⅱ등급 |
| | 장흥지사 | 장수 | 장흥군 안양면 학송리 | 1969 | | 215.0 | 7.3 | 2.9 | 1.3 | 0.523 | 0.009 | 1.9 | Ⅰa등급 |
| | 장흥지사 | 두봉 | 장흥군 장평면 두봉리 | 2005 | 80.9 | 426.8 | 8.0 | 3.6 | 1.6 | 0.549 | 0.014 | 2.5 | Ⅰa등급 |
| | 장흥지사 | 순흥 | 장흥군 회진면 회진리 | 1970 | 22.5 | 182.6 | 7.8 | 7.2 | 3.7 | 0.516 | 0.024 | 7.8 | Ⅱ등급 |
| | 해남완도지사 | 금강 | 해남군 해남읍 해리 | 1957 | 173.0 | 499.7 | 7.4 | 4.1 | 2.6 | 0.709 | 0.016 | 3.1 | Ⅱ등급 |
| | 해남완도지사 | 우슬 | 해남군 해남읍 해리 | 1958 | | 118.8 | 7.3 | 4.6 | 2.6 | 1.841 | 0.073 | 7.1 | Ⅱ등급 |
| | 해남완도지사 | 상미 | 해남군 해남읍 신안리 | 1958 | | 171.7 | 7.3 | 13.0 | 7.0 | 1.463 | 0.058 | 17.8 | V등급 |
| | 해남완도지사 | 신안 | 해남군 해남읍 신안리 | 1958 | | 68.3 | 7.6 | 6.2 | 3.4 | 1.184 | 0.025 | 14.2 | Ⅱ등급 |
| | 해남완도지사 | 연동 | 해남군 해남읍 연동리 | 1958 | 59.5 | 209.0 | 7.8 | 7.4 | 4.0 | 1.210 | 0.041 | 24.3 | Ⅱ등급 |
| | 해남완도지사 | 신흥 | 해남군 삼산면 신흥리 | 1964 | 33.4 | 55.0 | 7.7 | 7.8 | 4.9 | 1.156 | 0.105 | 8.7 | Ⅲ등급 |
| | 해남완도지사 | 상가 | 해남군 삼산면 상가리 | 1984 | 67.9 | 428.0 | 8.4 | 6.1 | 3.8 | 1.055 | 0.033 | 5.5 | Ⅱ등급 |
| | 해남완도지사 | 봉저 | 해남군 화산면 금풍리 | 1947 | 17.4 | 77.3 | 7.5 | 8.6 | 5.6 | 0.825 | 0.048 | 7.8 | Ⅳ등급 |
| | 해남완도지사 | 가좌 | 해남군 화산면 가좌리 | 1945 | 20.4 | 32.9 | 7.5 | 7.0 | 4.0 | 0.556 | 0.043 | 10.4 | Ⅱ등급 |
| | 해남완도지사 | 월호 | 해남군 화산면 월호리 | 1947 | 6.6 | 23.1 | 7.3 | 7.0 | 4.4 | 0.508 | 0.036 | 9.3 | Ⅲ등급 |
| | 해남완도지사 | 방죽 | 해남군 화산면 방죽리 | 1946 | 4.6 | 8.2 | 7.1 | 6.2 | 3.6 | 0.770 | 0.101 | 16.4 | Ⅱ등급 |
| | 해남완도지사 | 석전 | 해남군 화산면 방죽리 | 1946 | 3.6 | 14.0 | 7.4 | 6.4 | 4.1 | 1.244 | 0.042 | 6.3 | Ⅲ등급 |
| | 해남완도지사 | 석정 | 해남군 화산면 방죽리 | 1963 | 8.7 | 81.5 | 7.3 | 7.0 | 3.5 | 1.507 | 0.079 | 55.9 | Ⅱ등급 |
| | 해남완도지사 | 부길 | 해남군 화산면 부길리 | 1963 | | 41.0 | 8.3 | 7.6 | 4.1 | 1.047 | 0.026 | 8.0 | Ⅲ등급 |
| | 해남완도지사 | 송산 | 해남군 화산면 송산리 | 1961 | | 225.4 | 8.0 | 7.2 | 3.8 | 1.852 | 0.028 | 7.3 | Ⅱ등급 |
| | 해남완도지사 | 대인 | 해남군 화산면 석호리 | 1963 | | 68.7 | 7.8 | 6.9 | 3.9 | 1.545 | 0.051 | 23.5 | Ⅱ등급 |
| | 해남완도지사 | 대인 | 해남군 화산면 석호리 | 1961 | | 35.1 | 7.6 | 8.4 | 4.9 | 0.777 | 0.036 | 13.6 | Ⅲ등급 |
| | 해남완도지사 | 만안2계 | 해남군 현산면 만안리 | 2006 | 81.0 | 385.8 | 7.5 | 3.7 | 1.9 | 0.740 | 0.013 | 2.5 | Ⅰa등급 |
| | 해남완도지사 | 탑동 | 해남군 현산면 일평리 | 1966 | | 97.2 | 7.9 | 3.6 | 2.1 | 2.233 | 0.024 | 1.8 | Ⅱ등급 |
| | 해남완도지사 | 백포 | 해남군 현산면 백포리 | 1947 | | 188.1 | 7.6 | 6.1 | 3.7 | 0.902 | 0.027 | 7.8 | Ⅱ등급 |
| | 해남완도지사 | 신방 | 해남군 현산면 백포리 | 1952 | | 747.4 | 7.4 | 8.8 | 6.0 | 0.828 | 0.105 | 4.8 | Ⅳ등급 |
| | 해남완도지사 | 미야 | 해남군 송지면 미야리 | 1947 | 69.1 | 492.7 | 7.5 | 9.9 | 5.8 | 1.092 | 0.051 | 13.6 | Ⅳ등급 |
| | 해남완도지사 | 운전 | 해남군 부일면 운전리 | 1975 | 77.7 | 353.1 | 7.6 | 3.9 | 2.1 | 0.583 | 0.035 | 2.3 | Ⅱ등급 |
| | 해남완도지사 | 영춘 | 해남군 옥천면 영춘리 | 1970 | 23.4 | 189.0 | 7.5 | 4.2 | 2.2 | 0.722 | 0.008 | 3.3 | Ⅱ등급 |
| | 해남완도지사 | 영용 | 해남군 옥천면 백호리 | 1958 | 6.0 | 61.2 | 7.2 | 6.9 | 3.8 | 1.012 | 0.045 | 10.8 | Ⅱ등급 |
| | 해남완도지사 | 방춘 | 해남군 계곡면 방춘리 | 1960 | | 283.8 | 7.4 | 3.4 | 1.8 | 1.233 | 0.018 | 3.4 | Ⅰa등급 |
| | 해남완도지사 | 여수 | 해남군 계곡면 여수리 | 1961 | | 117.4 | 7.4 | 5.1 | 3.0 | 0.642 | 0.016 | 5.1 | Ⅱ등급 |
| | 해남완도지사 | 구기하 | 해남군 계곡면 가학리 | 1947 | | 435.0 | 7.3 | 3.2 | 1.5 | 0.880 | 0.009 | 3.1 | Ⅰa등급 |
| | 해남완도지사 | 산호 | 해남군 계곡면 가학리 | 1942 | | 67.8 | 7.7 | 9.3 | 4.8 | 1.551 | 0.056 | 18.3 | Ⅲ등급 |
| | 해남완도지사 | 만호 | 해남군 마산면 장춘리 | 1947 | | 412.0 | 8.3 | 5.0 | 2.8 | 1.180 | 0.013 | 4.3 | Ⅱ등급 |
| | 해남완도지사 | 연구 | 해남군 마산면 연구리 | 1947 | | 218.0 | 7.6 | 6.7 | 4.2 | 0.969 | 0.038 | 12.1 | Ⅲ등급 |
| | 해남완도지사 | 호동 | 해남군 황산면 호동리 | 1945 | | 424.0 | 8.5 | 8.1 | 5.3 | 1.444 | 0.047 | 10.3 | Ⅳ등급 |
| | 해남완도지사 | 한자 | 해남군 황산면 한자리 | 1986 | | 419.4 | 8.4 | 7.0 | 4.2 | 0.856 | 0.020 | 5.8 | Ⅲ등급 |
| | 해남완도지사 | 남동 | 해남군 황산면 연당리 | 1947 | | 46.6 | 7.8 | 10.7 | 6.2 | 0.783 | 0.054 | 6.0 | V등급 |
| | 해남완도지사 | 흑암 | 해남군 황산면 연당리 | 1945 | | 390.2 | 7.9 | 10.0 | 6.5 | 3.332 | 0.075 | 5.5 | V등급 |
| | 해남완도지사 | 미력 | 해남군 황산면 연당리 | 1947 | | 55.8 | 8.2 | 12.6 | 7.6 | 3.361 | 0.202 | 15.9 | V등급 |
| | 해남완도지사 | 외입 | 해남군 황산면 외입리 | 1947 | | 47.0 | 8.0 | 10.8 | 6.8 | 3.229 | 0.107 | 12.3 | V등급 |
| | 해남완도지사 | 춘정1 | 해남군 황산면 부곡리 | 1947 | | 15.9 | 8.1 | 10.5 | 6.4 | 1.490 | 0.044 | 8.9 | V등급 |
| | 해남완도지사 | 부곡 | 해남군 황산면 부곡리 | 1947 | | 20.0 | 8.2 | 9.0 | 6.1 | 2.646 | 0.048 | 7.4 | V등급 |
| | 해남완도지사 | 평덕1 | 해남군 황산면 관춘리 | 1945 | 12.0 | 53.1 | 7.6 | 9.4 | 6.4 | 1.668 | 0.045 | 14.3 | V등급 |
| | 해남완도지사 | 평덕2 | 해남군 황산면 관춘리 | 1945 | 6.8 | 20.0 | 7.7 | 12.5 | 7.7 | 1.115 | 0.179 | 9.5 | V등급 |
| | 해남완도지사 | 성만 | 해남군 황산면 관춘리 | 1945 | 22.4 | 156.5 | 7.7 | 9.7 | 7.2 | 2.231 | 0.119 | 6.7 | V등급 |
| | 해남완도지사 | 내산 | 해남군 황산면 관춘리 | 1945 | | 37.1 | 7.8 | 13.8 | 9.1 | 3.824 | 0.243 | 10.5 | Ⅵ등급 |
| | 해남완도지사 | 옥연1 | 해남군 황산면 옥동리 | 1945 | | 64.2 | 9.3 | 13.3 | 6.3 | 2.156 | 0.059 | 15.4 | V등급 |
| | 해남완도지사 | 옥연2 | 해남군 황산면 옥동리 | 1945 | | 34.8 | 8.6 | 9.3 | 4.8 | 0.875 | 0.029 | 9.9 | Ⅲ등급 |
| | 해남완도지사 | 옥동1 | 해남군 황산면 옥동리 | 1964 | | 94.5 | 8.4 | 11.0 | 6.0 | 1.801 | 0.064 | 10.7 | Ⅳ등급 |
| | 해남완도지사 | 신월 | 해남군 문내면 용암리 | 1947 | 2.0 | 3.1 | 7.4 | 14.4 | 9.3 | 3.931 | 0.251 | 11.6 | Ⅵ등급 |
| | 해남완도지사 | 사교 | 해남군 문내면 용암리 | 1983 | | 34.2 | 8.6 | 9.6 | 6.5 | 1.457 | 0.037 | 9.8 | V등급 |
| | 해남완도지사 | 석교1 | 해남군 문내면 용암리 | 1945 | | 12.5 | 8.3 | 9.1 | 5.5 | 3.526 | 0.141 | 13.2 | Ⅳ등급 |
| | 해남완도지사 | 석교2 | 해남군 문내면 용암리 | 1945 | | 19.6 | 8.1 | 10.5 | 5.4 | 2.645 | 0.093 | 19.7 | Ⅳ등급 |
| | 해남완도지사 | 삼덕1 | 해남군 문내면 석교리 | 1945 | 11.8 | 14.0 | 8.2 | 6.3 | 4.1 | 0.959 | 0.021 | 11.7 | Ⅲ등급 |
| | 해남완도지사 | 삼덕2 | 해남군 문내면 석교리 | 1945 | 2.0 | 10.8 | 7.4 | 12.2 | 8.5 | 3.208 | 0.099 | 13.7 | Ⅵ등급 |
| | 해남완도지사 | 동외1 | 해남군 문내면 동외리 | 1945 | | 33.1 | 8.6 | 11.1 | 7.0 | 4.719 | 0.143 | 13.3 | V등급 |
| | 해남완도지사 | 동외2 | 해남군 문내면 동외리 | 1945 | | 15.6 | 8.6 | 12.7 | 7.7 | 5.227 | 0.161 | 17.6 | V등급 |
| | 해남완도지사 | 서상 | 해남군 문내면 서상리 | 1970 | | 11.1 | 7.7 | 15.1 | 9.0 | 4.079 | 0.175 | 23.2 | Ⅵ등급 |
| | 해남완도지사 | 난대1 | 해남군 문내면 난대리 | 1967 | 2.0 | 27.3 | 8.2 | 17.0 | 10.0 | 7.249 | 0.175 | 15.0 | Ⅵ등급 |
| | 해남완도지사 | 난대2 | 해남군 문내면 난대리 | 1964 | | 4.0 | 8.1 | 14.6 | 9.2 | 6.452 | 0.105 | 11.3 | Ⅵ등급 |
| | 해남완도지사 | 갈우 | 해남군 문내면 충평리 | 1970 | | 32.9 | 8.0 | 9.9 | 7.2 | 1.717 | 0.074 | 9.3 | V등급 |
| | 해남완도지사 | 충평1 | 해남군 문내면 충평리 | 1972 | | 51.9 | 7.9 | 11.5 | 7.3 | 2.084 | 0.088 | 6.9 | V등급 |
| | 해남완도지사 | 고전 | 해남군 문내면 고당리 | 1945 | | 34.1 | 8.3 | 12.0 | 8.0 | 4.209 | 0.237 | 10.9 | V등급 |
| | 해남완도지사 | 고평 | 해남군 문내면 고당리 | 1983 | | 17.8 | 7.9 | 9.4 | 6.3 | 1.503 | 0.051 | 10.3 | V등급 |
| | 해남완도지사 | 회원3 | 해남군 회원면 산호리 | 1945 | | 299.3 | 8.2 | 8.6 | 6.3 | 1.843 | 0.061 | 9.0 | V등급 |
| | 해남완도지사 | 장평 | 해남군 회원면 장춘리 | 1971 | | 11.0 | 7.7 | 5.2 | 3.0 | 0.630 | 0.022 | 5.0 | Ⅱ등급 |
| | 해남완도지사 | 충도 | 완도군 완도읍 충도리 | 1945 | | 170.0 | 7.8 | 2.6 | 1.5 | 1.349 | 0.023 | 2.8 | Ⅰa등급 |
| | 해남완도지사 | 신평 | 완도군 금일읍 신구리 | 2009 | 91.8 | 226.0 | 9.4 | 11.1 | 6.8 | 2.009 | 0.052 | 8.2 | V등급 |
| | 해남완도지사 | 용향 | 완도군 금일읍 용향리 | 2009 | 69.3 | 281.0 | 8.2 | 3.9 | 2.4 | 1.513 | 0.023 | 1.6 | Ⅱ등급 |
| | 해남완도지사 | 영풍 | 완도군 군외면 영풍리 | 1960 | 43.9 | 160.9 | 7.9 | 2.9 | 1.9 | 1.873 | 0.025 | 1.6 | Ⅰa등급 |

2016 농업용수 수질실태 일제조사 보고서

제VI장 부 록

| 시도 | 시설 관리자 | 시설명 | 위 치 | 시설세원 | | 2016년 연평균 수질현황 | | | | | | | |
|----|--------|----------|----------|------|-----------|--------------------------|-----|------------|------------|------------|------------|-----------|-------|
| | | | | 준공년도 | 수혜면적 (ha) | 유효저수량 (천m ³) | pH | COD (mg/L) | TOC (mg/L) | T-N (mg/L) | T-P (mg/L) | SS (mg/L) | 수질 등급 |
| | 해남완도지사 | 불목 | 완도군구외면 | 1954 | | 474.0 | 7.5 | 2.6 | 1.2 | 0.693 | 0.027 | 4.7 | la |
| | 해남완도지사 | 용지 | 완도군고교면 | 1945 | | 244.0 | 7.7 | 4.0 | 2.6 | 0.765 | 0.018 | 3.4 | lb |
| | 영암지사 | 대동 | 영암군영암읍 | 1969 | | 309.1 | 7.4 | 3.5 | 1.9 | 1.241 | 0.012 | 2.2 | la |
| | 영암지사 | 남촌 | 영암군남촌읍 | 1945 | | 16.1 | 7.4 | 9.7 | 4.7 | 1.528 | 0.133 | 69.4 | III |
| | 영암지사 | 사자 | 영암군사자읍 | 1981 | | 462.7 | 7.8 | 3.0 | 1.6 | 1.460 | 0.014 | 6.6 | la |
| | 영암지사 | 학곡 | 영암군학곡읍 | 1945 | | 9.4 | 7.2 | 10.3 | 6.1 | 1.435 | 0.080 | 27.5 | V |
| | 영암지사 | 장암 | 영암군장암읍 | 1967 | | 32.8 | 7.6 | 5.3 | 2.7 | 1.271 | 0.018 | 5.8 | lb |
| | 영암지사 | 울산 | 영암군울산읍 | 1945 | | 22.6 | 7.3 | 10.5 | 5.7 | 0.785 | 0.087 | 24.0 | IV |
| | 영암지사 | 신한 | 영암군신한읍 | 1945 | | 28.9 | 7.6 | 7.0 | 4.6 | 0.856 | 0.027 | 6.7 | III |
| | 영암지사 | 큰골 | 영암군큰골읍 | 1945 | | 22.6 | 7.2 | 7.3 | 5.0 | 1.545 | 0.036 | 7.1 | III |
| | 영암지사 | 방아틀 | 영암군방아틀읍 | 1968 | | 12.1 | 7.5 | 9.6 | 5.5 | 0.793 | 0.043 | 14.6 | IV |
| | 영암지사 | 서창 | 영암군서창읍 | 1945 | | 784.6 | 7.4 | 11.2 | 5.5 | 0.990 | 0.089 | 14.6 | IV |
| | 영암지사 | 목우천 | 영암군목우천읍 | 1968 | | 7.4 | 7.4 | 8.5 | 5.8 | 1.111 | 0.049 | 17.9 | IV |
| | 영암지사 | 송죽정 | 영암군송죽정읍 | 1968 | | 14.0 | 7.3 | 13.1 | 6.8 | 1.272 | 0.205 | 8.2 | V |
| | 영암지사 | 감치 | 영암군감치읍 | 1968 | | 13.4 | 7.5 | 6.7 | 4.1 | 1.032 | 0.041 | 5.4 | III |
| | 영암지사 | 동역 | 영암군동역읍 | 1968 | | 12.2 | 7.4 | 7.5 | 5.1 | 1.052 | 0.037 | 4.3 | IV |
| | 영암지사 | 신호정 | 영암군신호정읍 | 1968 | | 30.6 | 8.1 | 8.3 | 5.4 | 0.737 | 0.045 | 5.9 | IV |
| | 영암지사 | 위방죽 | 영암군위방죽읍 | 1968 | | 59.1 | 7.0 | 11.6 | 7.0 | 0.724 | 0.164 | 38.5 | V |
| | 영암지사 | 아래(아래방죽) | 영암군아래방죽읍 | 1968 | | 70.0 | 7.4 | 8.4 | 6.3 | 0.643 | 0.049 | 9.9 | V |
| | 영암지사 | 검길 | 영암군검길읍 | 1968 | | 10.8 | 7.4 | 7.7 | 5.2 | 0.931 | 0.038 | 13.8 | IV |
| | 영암지사 | 가내항 | 영암군가내항읍 | 1945 | | 14.5 | 7.3 | 9.6 | 6.4 | 0.567 | 0.040 | 7.6 | V |
| | 영암지사 | 영호정 | 영암군영호정읍 | 1945 | | 36.5 | 7.2 | 10.6 | 6.2 | 0.681 | 0.060 | 7.3 | V |
| | 영암지사 | 신촌 | 영암군신촌읍 | 1968 | | 70.5 | 7.3 | 8.6 | 6.0 | 3.297 | 0.233 | 4.1 | IV |
| | 영암지사 | 마산 | 영암군마산면 | 1945 | | 37.6 | 7.3 | 8.7 | 5.4 | 1.029 | 0.045 | 10.4 | IV |
| | 영암지사 | 송내 | 영암군송내면 | 1945 | | 29.8 | 7.7 | 8.9 | 5.2 | 0.985 | 0.098 | 18.6 | V |
| | 영암지사 | 세류 | 영암군세류면 | 1945 | | 16.8 | 7.5 | 9.5 | 6.6 | 0.730 | 0.057 | 19.9 | V |
| | 영암지사 | 백계 | 영암군백계면 | 1945 | | 134.9 | 8.6 | 12.4 | 7.2 | 1.299 | 0.085 | 14.4 | V |
| | 영암지사 | 용동 | 영암군용동면 | 1943 | | 18.6 | 7.1 | 11.0 | 7.5 | 0.877 | 0.138 | 23.4 | V |
| | 영암지사 | 금강 | 영암군금강면 | 1945 | | 29.3 | 7.5 | 13.9 | 7.3 | 1.990 | 0.332 | 102.6 | V |
| | 영암지사 | 항월 | 영암군항월면 | 1945 | | 17.4 | 7.1 | 12.2 | 7.6 | 1.370 | 0.297 | 41.7 | V |
| | 영암지사 | 토동 | 영암군토동면 | 1945 | | 43.4 | 7.4 | 7.9 | 5.0 | 0.793 | 0.056 | 6.7 | III |
| | 영암지사 | 곡지 | 영암군곡지면 | 1945 | | 16.2 | 7.8 | 8.2 | 5.5 | 0.593 | 0.057 | 7.2 | IV |
| | 영암지사 | 식산 | 영암군식산면 | 1945 | | 12.9 | 8.7 | 11.0 | 6.7 | 0.698 | 0.053 | 7.8 | V |
| | 영암지사 | 지초 | 영암군지초면 | 1945 | | 21.0 | 7.4 | 10.1 | 5.0 | 0.790 | 0.062 | 14.3 | III |
| | 영암지사 | 평유 | 영암군평유면 | 1944 | | 15.8 | 7.2 | 8.8 | 5.9 | 1.649 | 0.145 | 8.4 | IV |
| | 영암지사 | 갈곡 | 영암군갈곡면 | 1943 | | 63.1 | 7.2 | 13.0 | 6.7 | 4.096 | 0.430 | 87.5 | V |
| | 영암지사 | 우정 | 영암군우정면 | 1943 | | 17.0 | 7.1 | 13.4 | 8.0 | 1.670 | 0.177 | 36.2 | V |
| | 영암지사 | 학동 | 영암군학동면 | 1924 | | 26.2 | 6.9 | 7.5 | 4.5 | 1.952 | 0.139 | 12.7 | III |
| | 영암지사 | 연동 | 영암군연동면 | 1943 | | 11.9 | 7.4 | 12.3 | 7.2 | 0.846 | 0.111 | 35.1 | V |
| | 영암지사 | 태간 | 영암군태간면 | 1943 | | 7.2 | 7.0 | 8.2 | 4.6 | 1.676 | 0.097 | 50.8 | III |
| | 영암지사 | 금동 | 영암군금동면 | 1924 | | 29.7 | 7.5 | 7.2 | 4.7 | 4.788 | 0.211 | 21.4 | III |
| | 영암지사 | 행군 | 영암군행군면 | 1943 | | 19.4 | 7.4 | 9.6 | 6.4 | 0.777 | 0.050 | 5.1 | V |
| | 영암지사 | 천동 | 영암군천동면 | 1924 | | 3.1 | 7.1 | 10.1 | 5.5 | 1.495 | 0.175 | 27.0 | IV |
| | 영암지사 | 어량 | 영암군어량면 | 1943 | | 2.1 | 7.1 | 8.5 | 4.9 | 1.576 | 0.207 | 23.3 | III |
| | 영암지사 | 이천 | 영암군이천면 | 1924 | | 3.2 | 7.0 | 10.9 | 6.7 | 0.896 | 0.144 | 25.5 | V |
| | 영암지사 | 미남 | 영암군미남면 | 1957 | | 22.9 | 7.2 | 7.6 | 5.1 | 0.869 | 0.061 | 12.3 | IV |
| | 영암지사 | 냉천 | 영암군냉천면 | 1957 | | 589.5 | 8.6 | 10.3 | 5.1 | 1.159 | 0.123 | 26.7 | IV |
| | 영암지사 | 우봉 | 영암군우봉면 | 1943 | | 10.4 | 7.6 | 6.8 | 4.2 | 2.115 | 0.095 | 35.3 | III |
| | 영암지사 | 광암 | 영암군광암면 | 1944 | | 31.4 | 7.6 | 9.9 | 5.9 | 1.277 | 0.067 | 24.8 | IV |
| | 영암지사 | 유호 | 영암군유호면 | 1943 | | 60.8 | 7.7 | 8.9 | 6.0 | 1.642 | 0.056 | 18.4 | IV |
| | 영암지사 | 작수 | 영암군작수면 | 1943 | | 5.2 | 7.8 | 9.8 | 6.2 | 0.928 | 0.065 | 18.0 | V |
| | 영암지사 | 덕림 | 영암군덕림면 | 1957 | | 48.2 | 7.1 | 14.9 | 6.3 | 1.273 | 0.213 | 110.3 | V |
| | 영암지사 | 백옥 | 영암군백옥면 | 1967 | | 11.2 | 7.2 | 7.4 | 4.2 | 2.586 | 0.087 | 39.0 | III |
| | 영암지사 | 서대머리 | 영암군서대머리면 | 1945 | | 34.3 | 8.0 | 8.5 | 5.3 | 4.082 | 0.135 | 30.1 | IV |
| | 영암지사 | 구산 | 영암군구산면 | 1945 | | 152.4 | 7.4 | 7.3 | 4.2 | 1.908 | 0.071 | 27.1 | III |
| | 영암지사 | 봉소 | 영암군봉소면 | 1945 | | 26.8 | 7.4 | 13.4 | 6.6 | 0.966 | 0.225 | 19.8 | V |
| | 영암지사 | 동방 | 영암군동방면 | 1945 | | 214.4 | 8.6 | 11.8 | 7.3 | 2.666 | 0.079 | 17.3 | V |
| | 영암지사 | 매화촌 | 영암군매화촌면 | 1945 | | 2.8 | 7.3 | 8.5 | 5.2 | 5.284 | 0.108 | 12.9 | IV |
| | 영암지사 | 만수 | 영암군만수면 | 1945 | | 109.4 | 7.8 | 8.6 | 5.2 | 1.354 | 0.072 | 15.4 | IV |
| | 영암지사 | 금천 | 영암군금천면 | 1952 | | 67.0 | 8.0 | 9.6 | 5.2 | 3.664 | 0.124 | 15.1 | IV |
| | 영암지사 | 태간 | 영암군태간면 | 1952 | | 260.8 | 7.0 | 11.3 | 5.8 | 1.389 | 0.108 | 12.5 | IV |
| | 영암지사 | 월동 | 영암군월동면 | 1959 | | 73.8 | 6.9 | 13.8 | 7.0 | 1.035 | 0.130 | 42.3 | V |
| | 영암지사 | 가랑 | 영암군가랑면 | 1945 | | 43.8 | 7.3 | 10.9 | 6.5 | 0.947 | 0.080 | 23.7 | V |
| | 영암지사 | 이월 | 영암군이월면 | 1943 | | 63.7 | 7.3 | 9.1 | 5.4 | 0.695 | 0.082 | 17.6 | IV |
| | 영암지사 | 월악(월악) | 영암군월악면 | 1954 | | 52.4 | 7.2 | 8.9 | 5.5 | 1.165 | 0.145 | 43.1 | IV |
| | 영암지사 | 금지 | 영암군금지면 | 1945 | | 483.0 | 7.4 | 9.4 | 5.4 | 1.649 | 0.086 | 28.0 | IV |
| | 영암지사 | 송내 | 영암군송내면 | 1943 | | 0.2 | 7.0 | 8.5 | 5.4 | 2.238 | 0.131 | 7.9 | IV |
| | 영암지사 | 갈마 | 영암군갈마면 | 1940 | | 22.6 | 7.7 | 11.2 | 6.4 | 0.833 | 0.154 | 47.1 | V |
| | 영암지사 | 송매 | 영암군송매면 | 1940 | | 6.8 | 7.3 | 12.8 | 7.3 | 0.678 | 0.117 | 82.5 | V |
| | 영암지사 | 신원1 | 영암군신원1면 | 1940 | | 19.6 | 7.2 | 13.4 | 8.8 | 0.814 | 0.226 | 11.6 | VI |
| | 영암지사 | 회수 | 영암군회수면 | 1947 | | 43.5 | 6.8 | 9.9 | 6.1 | 0.667 | 0.045 | 8.7 | V |

| 시도 | 시설 관리자 | 시설명 | 위 치 | 시설세원 | | 2016년 연평균 수질현황 | | | | | | | | |
|-----|--------|------------|------------|------|-----------|----------------|-------|------------|------------|------------|------------|-----------|-------|----|
| | | | | 준공년도 | 수혜면적 (ha) | 유효저수량 (천m) | pH | COD (mg/L) | TOC (mg/L) | T-N (mg/L) | T-P (mg/L) | SS (mg/L) | 수질 등급 | |
| 영암군 | 백운 | 영암군서면신흥리 | 영암군서면신흥리 | 1954 | | 55.0 | 7.2 | 14.6 | 7.9 | 1.054 | 0.252 | 21.2 | V | |
| 영암군 | 방축 | 영암군서면신연리 | 영암군서면신연리 | 1954 | | 87.3 | 7.5 | 8.6 | 5.4 | 0.882 | 0.084 | 9.5 | IV | |
| 영암군 | 연소계 | 영암군서면신연리 | 영암군서면신연리 | 1943 | | 40.0 | 7.1 | 18.3 | 10.3 | 1.083 | 0.223 | 10.1 | VI | |
| 영암군 | 신산 | 영암군서면옥아리 | 영암군서면옥아리 | 1945 | | 8.0 | 7.3 | 12.3 | 7.3 | 0.995 | 0.197 | 51.3 | V | |
| 영암군 | 효동 | 영암군서면옥아리 | 영암군서면옥아리 | 1945 | | 8.8 | 7.0 | 11.8 | 6.8 | 0.750 | 0.121 | 50.7 | V | |
| 영암군 | 항동 | 영암군도포면원항리 | 영암군도포면원항리 | 1945 | | 45.4 | 7.9 | 7.1 | 4.1 | 1.480 | 0.096 | 35.3 | III | |
| 영암군 | 망월 | 영암군도포면봉호리 | 영암군도포면봉호리 | 1945 | | 16.8 | 7.5 | 13.5 | 8.5 | 3.473 | 0.444 | 51.0 | VI | |
| 영암군 | 봉호 | 영암군도포면봉호리 | 영암군도포면봉호리 | 1942 | | 169.1 | 7.4 | 9.6 | 5.8 | 1.345 | 0.099 | 9.3 | IV | |
| 영암군 | 상리 | 영암군도포면구학리 | 영암군도포면구학리 | 1945 | | 105.7 | 7.1 | 8.6 | 5.2 | 6.076 | 0.725 | 42.6 | IV | |
| 영암군 | 소정 | 영암군도포면구학리 | 영암군도포면구학리 | 1945 | | 76.2 | 7.1 | 15.1 | 7.3 | 1.678 | 0.215 | 43.4 | IV | |
| 영암군 | 부평 | 영암군도포면영호리 | 영암군도포면영호리 | 1932 | | 46.3 | 7.2 | 12.3 | 8.1 | 1.247 | 0.123 | 14.7 | VI | |
| 영암군 | 조각 | 영암군도포면수산리 | 영암군도포면수산리 | 1945 | | 153.4 | 7.2 | 11.1 | 7.0 | 2.347 | 0.207 | 32.2 | V | |
| 영암군 | 연동 | 영암군도포면수산리 | 영암군도포면수산리 | 1945 | | 11.3 | 7.4 | 9.3 | 6.7 | 1.280 | 0.069 | 18.3 | V | |
| 영암군 | 유수 | 영암군도포면수산리 | 영암군도포면수산리 | 1945 | | 13.5 | 8.0 | 7.9 | 5.1 | 1.476 | 0.105 | 47.1 | IV | |
| 영암군 | 당산 | 영암군도포면수산리 | 영암군도포면수산리 | 1945 | | 3.7 | 7.2 | 12.3 | 7.7 | 2.010 | 0.151 | 15.1 | V | |
| 영암군 | 동정 | 영암군도포면수산리 | 영암군도포면수산리 | 1945 | | 1.8 | 7.6 | 12.2 | 7.7 | 1.335 | 0.121 | 22.5 | V | |
| 영암군 | 신덕정 | 영암군군서면해창리 | 영암군군서면해창리 | 1945 | | 6.6 | 7.1 | 7.9 | 5.0 | 1.811 | 0.109 | 27.8 | III | |
| 영암군 | 낙안 | 영암군군서면해창리 | 영암군군서면해창리 | 1945 | | 22.3 | 7.2 | 8.6 | 5.5 | 1.129 | 0.055 | 11.6 | IV | |
| 영암군 | 신미산 | 영암군군서면미산리 | 영암군군서면미산리 | 1945 | | 13.4 | 7.5 | 9.2 | 5.2 | 1.017 | 0.094 | 33.8 | IV | |
| 영암군 | 동호 | 영암군군서면동호리 | 영암군군서면동호리 | 1945 | | 4.1 | 7.1 | 16.2 | 8.7 | 0.844 | 0.125 | 18.9 | VI | |
| 영암군 | 양장1 | 영암군군서면양장리 | 영암군군서면양장리 | 1945 | | 9.8 | 7.7 | 8.6 | 5.6 | 1.240 | 0.048 | 22.0 | IV | |
| 영암군 | 양장2 | 영암군군서면양장리 | 영암군군서면양장리 | 1945 | | 6.5 | 7.5 | 10.2 | 5.9 | 1.473 | 0.093 | 21.3 | IV | |
| 영암군 | 모정 | 영암군군서면모정리 | 영암군군서면모정리 | 1941 | | 237.4 | 7.3 | 9.9 | 5.1 | 1.024 | 0.065 | 17.6 | IV | |
| 영암군 | 모정2 | 영암군군서면모정리 | 영암군군서면모정리 | 1945 | | 5.3 | 7.2 | 14.4 | 8.6 | 0.862 | 0.095 | 25.3 | VI | |
| 영암군 | 수지 | 영암군군서면동구립리 | 영암군군서면동구립리 | 1946 | | 28.1 | 7.2 | 5.7 | 3.6 | 1.981 | 0.032 | 5.2 | II | |
| 영암군 | 월산1 | 영암군군서면월곡리 | 영암군군서면월곡리 | 1965 | | 20.6 | 7.3 | 2.7 | 1.6 | 0.933 | 0.013 | 2.4 | la | |
| 영암군 | 호동 | 영암군군서면월곡리 | 영암군군서면월곡리 | 1969 | | 18.5 | 7.1 | 3.6 | 2.1 | 0.986 | 0.008 | 1.2 | lb | |
| 영암군 | 장사 | 영암군군서면도장리 | 영암군군서면도장리 | 1945 | | 14.0 | 7.0 | 11.3 | 6.9 | 1.048 | 0.234 | 20.2 | V | |
| 영암군 | 도장 | 영암군군서면도장리 | 영암군군서면도장리 | 1962 | | 24.0 | 7.1 | 10.0 | 6.6 | 1.147 | 0.143 | 17.5 | V | |
| 영암군 | 회송 | 영암군군서면회송리 | 영암군군서면회송리 | 1945 | | 24.5 | 7.9 | 6.8 | 4.3 | 0.945 | 0.024 | 7.9 | III | |
| 영암군 | 청용 | 영암군서호면청용리 | 영암군서호면청용리 | 1945 | | 232.1 | 7.4 | 5.9 | 3.4 | 0.825 | 0.023 | 6.6 | II | |
| 영암군 | 허교1 | 영암군서호면연길리 | 영암군서호면연길리 | 1945 | | 17.1 | 7.2 | 5.9 | 3.7 | 1.601 | 0.050 | 14.1 | II | |
| 영암군 | 괴음 | 영암군서호면장천리 | 영암군서호면장천리 | 2012 | | 49.0 | 7.4 | 5.2 | 3.2 | 1.345 | 0.031 | 5.9 | II | |
| 영암군 | 장동 | 영암군서호면장천리 | 영암군서호면장천리 | 1965 | | 46.7 | 7.3 | 5.5 | 3.3 | 1.264 | 0.019 | 6.3 | II | |
| 영암군 | 영풍 | 영암군서호면쌍풍리 | 영암군서호면쌍풍리 | 1945 | | 86.8 | 7.3 | 5.4 | 3.5 | 0.857 | 0.022 | 7.7 | II | |
| 영암군 | 허교2 | 영암군서호면쌍풍리 | 영암군서호면쌍풍리 | 1945 | | 15.0 | 7.2 | 4.1 | 2.4 | 1.397 | 0.043 | 8.2 | lb | |
| 영암군 | 신풍 | 영암군서호면쌍풍리 | 영암군서호면쌍풍리 | 1967 | | 11.2 | 7.0 | 12.3 | 6.1 | 1.147 | 0.079 | 19.7 | V | |
| 영암군 | 금강 | 영암군서호면태백리 | 영암군서호면태백리 | 1945 | | 116.1 | 7.3 | 6.4 | 3.9 | 0.978 | 0.022 | 7.5 | II | |
| 영암군 | 태백 | 영암군서호면태백리 | 영암군서호면태백리 | 1945 | | 79.9 | 8.3 | 7.9 | 4.8 | 0.995 | 0.025 | 10.7 | III | |
| 영암군 | 쌍암 | 영암군화산면상월리 | 영암군화산면상월리 | 1945 | | 43.9 | 7.3 | 5.3 | 3.4 | 0.904 | 0.022 | 5.9 | II | |
| 영암군 | 안골 | 영암군화산면용산리 | 영암군화산면용산리 | 1945 | | 23.3 | 7.4 | 6.5 | 4.0 | 0.478 | 0.020 | 5.0 | II | |
| 영암군 | 지소 | 영암군화산면학계리 | 영암군화산면학계리 | 1945 | | 54.7 | 7.3 | 4.1 | 2.4 | 0.756 | 0.022 | 13.2 | lb | |
| 영암군 | 개천(계천) | 영암군화산면금계리 | 영암군화산면금계리 | 1948 | | 14.3 | 7.1 | 9.2 | 6.0 | 0.786 | 0.065 | 8.2 | IV | |
| 영암군 | 신풍 | 영암군화산면금계리 | 영암군화산면금계리 | 1948 | | 45.6 | 7.2 | 7.4 | 4.2 | 0.912 | 0.027 | 5.0 | III | |
| 영암군 | 광산 | 영암군화산면독천리 | 영암군화산면독천리 | 1945 | | 12.1 | 7.0 | 9.8 | 6.3 | 0.848 | 0.037 | 6.6 | V | |
| 영암군 | 신덕상 | 영암군화산면신덕리 | 영암군화산면신덕리 | 1969 | | 58.8 | 7.4 | 5.5 | 3.3 | 1.018 | 0.017 | 5.4 | II | |
| 영암군 | 신덕 | 영암군화산면신덕리 | 영암군화산면신덕리 | 1969 | | 204.3 | 7.2 | 3.8 | 2.4 | 1.059 | 0.010 | 1.2 | lb | |
| 영암군 | 장수 | 영암군미암면두여리 | 영암군미암면두여리 | 2011 | | 58.0 | 7.5 | 8.4 | 5.0 | 1.410 | 0.045 | 6.6 | III | |
| 영암군 | 미암 | 영암군미암면미암리 | 영암군미암면미암리 | 1945 | | 151.0 | 7.4 | 5.7 | 3.3 | 0.771 | 0.017 | 5.0 | II | |
| 영암군 | 산정 | 영암군미암면미암리 | 영암군미암면미암리 | 1945 | | 42.4 | 8.2 | 11.0 | 5.9 | 1.136 | 0.066 | 27.9 | IV | |
| 영암군 | 미촌 | 영암군미암면미암리 | 영암군미암면미암리 | 1965 | | 39.0 | 7.3 | 3.7 | 2.3 | 1.376 | 0.011 | 2.8 | lb | |
| 영암군 | 노송 | 영암군미암면선황리 | 영암군미암면선황리 | 1945 | | 13.5 | 8.9 | 8.0 | 4.7 | 1.335 | 0.054 | 16.9 | III | |
| 영암군 | 대초 | 영암군미암면선황리 | 영암군미암면선황리 | 1945 | | 15.6 | 6.9 | 10.3 | 6.1 | 1.331 | 0.123 | 16.1 | V | |
| 영암군 | 당리 | 영암군미암면선황리 | 영암군미암면선황리 | 1968 | | 20.9 | 7.5 | 4.3 | 2.5 | 1.001 | 0.025 | 7.4 | lb | |
| 영암군 | 울리 | 영암군미암면선황리 | 영암군미암면선황리 | 1945 | | 7.7 | 7.4 | 6.2 | 4.0 | 1.132 | 0.027 | 6.0 | II | |
| 영암군 | 남산1 | 영암군미암면남산리 | 영암군미암면남산리 | 1945 | | 50.7 | 7.3 | 4.8 | 3.0 | 1.496 | 0.018 | 4.1 | lb | |
| 영암군 | 부암 | 영암군미암면남산리 | 영암군미암면남산리 | 1970 | | 35.5 | 7.9 | 6.0 | 3.4 | 2.005 | 0.025 | 6.5 | II | |
| 영암군 | 중동 | 영암군미암면중동리 | 영암군미암면중동리 | 1945 | | 579.2 | 8.0 | 6.5 | 4.2 | 0.777 | 0.037 | 11.8 | III | |
| 영암군 | 채지 | 영암군미암면채지리 | 영암군미암면채지리 | 1945 | | 55.2 | 8.3 | 9.6 | 5.5 | 0.632 | 0.024 | 8.5 | IV | |
| 영암군 | 신포 | 영암군미암면신포리 | 영암군미암면신포리 | 1945 | | 36.8 | 7.6 | 7.4 | 4.4 | 1.112 | 0.043 | 17.9 | III | |
| 영암군 | 칠성 | 영암군영광면덕호리 | 영암군영광면덕호리 | 1924 | | 166.7 | 7.8 | 8.5 | 5.6 | 0.799 | 0.039 | 9.1 | IV | |
| 영암군 | 신흥 | 영암군영광면신월리 | 영암군영광면신월리 | 1942 | 1.3 | 17.5 | 8.4 | 9.9 | 5.4 | 3.755 | 0.109 | 15.4 | IV | |
| 영암군 | 상돈 | 영암군영광면양평리 | 영암군영광면양평리 | 1943 | 9.7 | 41.5 | 9.0 | 9.4 | 4.9 | 3.786 | 0.107 | 13.5 | III | |
| 영암군 | 천정마 | 영암군영광면배수리 | 영암군영광면배수리 | 1945 | | 212.4 | 9.3 | 9.2 | 5.5 | 1.141 | 0.052 | 8.1 | IV | |
| 영암군 | 홍곡 | 영암군영광면배수리 | 영암군영광면배수리 | 1939 | 22.0 | 200.5 | 8.6 | 5.8 | 3.3 | 0.872 | 0.022 | 5.5 | II | |
| 영암군 | 칠곡 | 영암군영광면홍곡리 | 영암군영광면홍곡리 | 1939 | | 351.0 | 9.1 | 6.6 | 3.6 | 1.744 | 0.027 | 6.4 | II | |
| 영암군 | 금곡 | 영암군영광면홍곡리 | 영암군영광면홍곡리 | 1929 | 61.0 | 264.9 | 8.1 | 8.5 | 5.0 | 1.514 | 0.047 | 10.9 | III | |
| 영암군 | 남산 | 영암군대지면월산리 | 영암군대지면월산리 | 1960 | | 16.3 | 64.2 | 8.1 | 4.8 | 2.3 | 1.528 | 0.024 | 7.4 | lb |
| 영암군 | 남산 | 영암군대지면월산리 | 영암군대지면월산리 | 1932 | | 175.9 | 464.4 | 8.3 | 4.9 | 2.7 | 1.424 | 0.028 | 7.8 | lb |
| 영암군 | 하동 | 영암군대지면홍교리 | 영암군대지면홍교리 | 1943 | | 20.6 | 86.1 | 8.7 | 16.6 | 7.8 | 1.657 | 0.128 | 29.1 | V |
| 영암군 | 주교 | 영암군대지면홍교리 | 영암군대지면홍교리 | 1961 | | 31.1 | 50.1 | 8.2 | 10.8 | 6.8 | 2.883 | 0.191 | 15.6 | V |

| 시도 | 시설 관리자 | 시설명 | 위 치 | 시설제원 | | | 2016년 연평균 수질현황 | | | | | | |
|-----|--------|-----|-------------|------|-----------|------------|----------------|------------|------------|------------|------------|-----------|-------|
| | | | | 준공년도 | 수혜면적 (ha) | 유효저수량 (천m) | pH | COD (mg/L) | TOC (mg/L) | T-N (mg/L) | T-P (mg/L) | SS (mg/L) | 수질 등급 |
| 영광 | 영광지사 | 평금 | 영광군 대마면 성산리 | 1943 | 31.5 | 107.0 | 9.3 | 6.1 | 3.2 | 2.179 | 0.042 | 8.9 | II양 |
| 영광 | 영광지사 | 대안 | 영광군 대마면 성산리 | 1935 | | 149.8 | 8.0 | 3.7 | 2.0 | 2.287 | 0.013 | 6.3 | la양 |
| 영광 | 영광지사 | 방축 | 영광군 대마면 북평리 | 1915 | 10.3 | 23.4 | 8.3 | 8.1 | 4.3 | 1.635 | 0.052 | 16.9 | III양 |
| 영광 | 영광지사 | 북평 | 영광군 대마면 북평리 | 1959 | 8.9 | 10.2 | 8.4 | 9.0 | 4.9 | 1.452 | 0.060 | 13.6 | III양 |
| 영광 | 영광지사 | 장흥 | 영광군 묘량면 덕흥리 | 1945 | 7.7 | 40.6 | 8.5 | 12.4 | 7.2 | 1.456 | 0.072 | 7.6 | V양 |
| 영광 | 영광지사 | 장흥공 | 영광군 묘량면 덕흥리 | 1944 | 30.8 | 85.0 | 9.7 | 8.9 | 5.1 | 3.059 | 0.046 | 7.9 | IV양 |
| 영광 | 영광지사 | 영촌 | 영광군 묘량면 영양리 | 1946 | 6.0 | 35.4 | 8.6 | 4.5 | 2.2 | 2.076 | 0.016 | 2.4 | lb양 |
| 영광 | 영광지사 | 보강 | 영광군 묘량면 영양리 | 1946 | 10.1 | 45.5 | 8.3 | 7.6 | 5.1 | 1.180 | 0.030 | 7.2 | IV양 |
| 영광 | 영광지사 | 운암 | 영광군 묘량면 운당리 | 1946 | 19.5 | 44.0 | 8.9 | 5.9 | 3.0 | 1.526 | 0.031 | 9.8 | lb양 |
| 영광 | 영광지사 | 봉강 | 영광군 묘량면 삼효리 | 1946 | 10.0 | 49.7 | 8.4 | 7.6 | 4.1 | 0.654 | 0.029 | 5.1 | III양 |
| 영광 | 영광지사 | 신기 | 영광군 묘량면 신천리 | 1941 | 12.2 | 36.0 | 8.3 | 5.7 | 2.8 | 2.333 | 0.023 | 5.7 | lb양 |
| 영광 | 영광지사 | 용호 | 영광군 묘량면 신천리 | 1943 | 4.1 | 19.0 | 8.1 | 5.2 | 2.9 | 0.935 | 0.020 | 5.5 | lb양 |
| 영광 | 영광지사 | 삼산 | 영광군 묘량면 삼학리 | 1944 | 3.0 | 10.3 | 7.8 | 5.2 | 3.1 | 0.556 | 0.015 | 2.7 | II양 |
| 영광 | 영광지사 | 삼암 | 영광군 묘량면 월암리 | 1943 | 9.7 | 18.7 | 8.2 | 5.9 | 3.3 | 1.590 | 0.021 | 4.2 | II양 |
| 영광 | 영광지사 | 동고 | 영광군 남면 설매리 | 1945 | | 75.0 | 8.2 | 7.6 | 4.9 | 1.246 | 0.029 | 6.2 | III양 |
| 영광 | 영광지사 | 장혈 | 영광군 남면 양타리 | 1945 | 9.1 | 33.4 | 8.9 | 8.8 | 5.7 | 1.214 | 0.042 | 7.8 | IV양 |
| 영광 | 영광지사 | 명도 | 영광군 염산면 상계리 | 1930 | | 160.0 | 7.8 | 9.3 | 6.4 | 0.972 | 0.044 | 5.4 | V양 |
| 영광 | 영광지사 | 구내 | 영광군 염산면 봉남리 | 1930 | | 315.0 | 7.5 | 10.0 | 6.0 | 0.662 | 0.024 | 7.4 | V양 |
| 영광 | 영광지사 | 노현 | 영광군 염산면 신성리 | 1945 | 11.9 | 36.7 | 7.9 | 11.4 | 6.9 | 1.627 | 0.055 | 9.5 | V양 |
| 영광 | 영광지사 | 진대 | 영광군 염산면 송암리 | 1945 | 14.9 | 17.4 | 8.1 | 8.2 | 5.0 | 0.834 | 0.026 | 6.5 | III양 |
| 영광 | 영광지사 | 김대 | 영광군 법성면 진내리 | 1928 | 25.1 | 93.8 | 8.6 | 13.9 | 8.1 | 4.095 | 0.244 | 21.6 | VI양 |
| 진도 | 진도지사 | 동외 | 진도군 진도읍 동외리 | 1947 | 31.5 | 180.0 | 8.2 | 6.7 | 3.9 | 1.652 | 0.047 | 21.4 | II양 |
| 진도 | 진도지사 | 성죽 | 진도군 진도읍 동외리 | 1964 | 34.7 | 180.0 | 7.7 | 4.2 | 2.9 | 5.223 | 0.040 | 24.5 | lb양 |
| 진도 | 진도지사 | 송현 | 진도군 진도읍 교동리 | 1956 | 8.9 | 17.0 | 7.5 | 6.7 | 4.0 | 1.652 | 0.059 | 6.3 | II양 |
| 진도 | 진도지사 | 남산 | 진도군 진도읍 남동리 | 1945 | 12.9 | 39.0 | 7.8 | 6.1 | 3.5 | 3.001 | 0.039 | 7.4 | II양 |
| 진도 | 진도지사 | 매향 | 진도군 진도읍 수역리 | 1952 | 55.1 | 120.0 | 7.7 | 5.3 | 3.3 | 0.853 | 0.017 | 3.2 | II양 |
| 진도 | 진도지사 | 고성 | 진도군 고군면 고성리 | 1959 | 14.7 | 43.0 | 7.7 | 3.8 | 2.2 | 2.977 | 0.016 | 4.8 | lb양 |
| 진도 | 진도지사 | 도평 | 진도군 고군면 도평리 | 1970 | 44.6 | 147.0 | 8.4 | 7.4 | 3.9 | 2.810 | 0.053 | 11.7 | II양 |
| 진도 | 진도지사 | 마산 | 진도군 고군면 내산리 | 1936 | 52.8 | 194.0 | 9.2 | 28.7 | 9.0 | 5.087 | 0.073 | 51.5 | VI양 |
| 진도 | 진도지사 | 사천2 | 진도군 의신면 사천리 | 1972 | 15.6 | 67.0 | 7.5 | 2.3 | 1.3 | 2.268 | 0.012 | 1.8 | la양 |
| 진도 | 진도지사 | 칠전 | 진도군 의신면 칠전리 | 1958 | 10.6 | 57.0 | 7.6 | 4.7 | 2.8 | 0.677 | 0.014 | 4.9 | lb양 |
| 진도 | 진도지사 | 월지 | 진도군 의신면 월지리 | 1958 | 9.9 | 31.0 | 7.9 | 7.3 | 4.6 | 2.856 | 0.054 | 7.9 | III양 |
| 진도 | 진도지사 | 명슬 | 진도군 임회면 명슬리 | 1945 | 23.9 | 85.0 | 8.8 | 10.9 | 4.9 | 3.448 | 0.071 | 21.4 | III양 |
| 진도 | 진도지사 | 선향 | 진도군 임회면 삼막리 | 1977 | | 40.0 | 8.1 | 7.7 | 5.1 | 1.031 | 0.038 | 9.6 | IV양 |
| 진도 | 진도지사 | 호구 | 진도군 임회면 용호리 | 1959 | 10.3 | 43.0 | 7.7 | 7.9 | 4.9 | 1.435 | 0.039 | 14.2 | III양 |
| 진도 | 진도지사 | 백동 | 진도군 임회면 백동리 | 1960 | 68.9 | 264.0 | 8.9 | 9.0 | 5.6 | 1.172 | 0.028 | 16.6 | IV양 |
| 진도 | 진도지사 | 내연 | 진도군 임회면 연동리 | 1979 | | 429.0 | 7.6 | 10.6 | 7.7 | 1.479 | 0.069 | 19.1 | IV양 |
| 진도 | 진도지사 | 고야 | 진도군 지산면 고야리 | 1939 | 81.7 | 286.0 | 8.2 | 5.3 | 3.5 | 1.802 | 0.023 | 6.8 | II양 |
| 진도 | 진도지사 | 길은 | 진도군 지산면 길은리 | 1945 | 17.6 | 62.0 | 7.8 | 8.8 | 6.2 | 1.737 | 0.049 | 7.3 | V양 |
| 진도 | 진도지사 | 고길 | 진도군 지산면 길은리 | 1976 | | 7.0 | 7.7 | 10.4 | 6.7 | 1.927 | 0.101 | 10.1 | V양 |
| 진도 | 진도지사 | 소포2 | 진도군 지산면 소포리 | 1977 | 12.0 | 44.0 | 8.8 | 13.3 | 6.5 | 4.008 | 0.122 | 26.7 | V양 |
| 진도 | 진도지사 | 와우 | 진도군 지산면 와우리 | 1961 | 20.3 | 106.0 | 8.3 | 12.2 | 6.2 | 1.649 | 0.042 | 55.5 | V양 |
| 진도 | 진도지사 | 심동 | 진도군 지산면 심동리 | 1979 | | 704.0 | 7.9 | 17.6 | 8.5 | 1.551 | 0.133 | 38.3 | VI양 |
| 진도 | 진도지사 | 대천 | 진도군 지산면 오류리 | 1945 | 41.4 | 117.0 | 8.0 | 10.4 | 6.4 | 1.907 | 0.074 | 12.3 | V양 |
| 진도 | 진도지사 | 오류 | 진도군 지산면 오류리 | 1968 | 17.5 | 25.0 | 7.9 | 13.5 | 7.5 | 2.379 | 0.077 | 15.2 | V양 |
| 진도 | 진도지사 | 창유 | 진도군 조도면 창유리 | 1961 | 51.3 | 168.0 | 8.8 | 16.8 | 8.5 | 4.741 | 0.318 | 40.9 | VI양 |
| 나주시 | 나주시 | 한수 | 나주시 경현동 | 1956 | 85.1 | 430.9 | 8.1 | 4.8 | 3.0 | 0.976 | 0.028 | 5.5 | lb양 |
| 나주시 | 나주시 | 보산 | 나주시 보산동 | 1959 | 27.1 | 70.8 | 7.4 | 4.8 | 2.7 | 0.781 | 0.023 | 4.7 | lb양 |
| 나주시 | 나주시 | 대호 | 나주시 대호동 | 1962 | 43.5 | 126.0 | 8.2 | 6.7 | 4.4 | 0.509 | 0.050 | 7.7 | III양 |
| 나주시 | 나주시 | 칠전 | 나주시 대호동 | 1952 | | 56.8 | 7.7 | 12.3 | 6.6 | 1.124 | 0.060 | 29.9 | V양 |
| 나주시 | 나주시 | 연화 | 나주시 송촌동 | 1952 | | 114.8 | 8.0 | 21.4 | 8.9 | 3.176 | 0.247 | 46.8 | VI양 |
| 나주시 | 나주시 | 청동 | 나주시 청동 | 1952 | 10.5 | 72.4 | 7.5 | 9.3 | 6.5 | 1.264 | 0.073 | 11.4 | V양 |
| 나주시 | 나주시 | 우산 | 나주시 평산동 | 1945 | | 194.0 | 7.6 | 10.5 | 6.5 | 1.130 | 0.090 | 13.8 | V양 |
| 나주시 | 나주시 | 덕치 | 나주시 부덕동 | 1945 | | 5.0 | 7.1 | 8.9 | 5.8 | 0.851 | 0.114 | 10.1 | IV양 |
| 나주시 | 나주시 | 기동 | 나주시 대기동 | 1945 | | 26.8 | 7.6 | 6.8 | 4.6 | 1.128 | 0.051 | 5.6 | III양 |
| 나주시 | 나주시 | 동방 | 나주시 동수동 | 1935 | | 34.4 | 8.0 | 6.8 | 4.6 | 1.542 | 0.054 | 12.7 | III양 |
| 나주시 | 나주시 | 방축 | 나주시 남평읍 교원리 | 1943 | | 0.8 | 7.2 | 6.5 | 4.2 | 1.109 | 0.083 | 4.8 | III양 |
| 나주시 | 나주시 | 방축 | 나주시 남평읍 교원리 | 1945 | | 29.8 | 7.9 | 15.5 | 7.7 | 1.045 | 0.103 | 31.0 | V양 |
| 나주시 | 나주시 | 봉산 | 나주시 남평읍 서산리 | 1961 | 13.7 | 33.8 | 7.4 | 5.0 | 3.3 | 1.043 | 0.034 | 5.9 | II양 |
| 나주시 | 나주시 | 반계 | 나주시 남평읍 오계리 | 1961 | 43.3 | 83.9 | 7.8 | 6.3 | 4.0 | 1.164 | 0.025 | 8.4 | II양 |
| 나주시 | 나주시 | 상남 | 나주시 남평읍 남석리 | 1944 | 14.3 | 18.6 | 7.4 | 6.2 | 4.1 | 0.837 | 0.049 | 27.4 | III양 |
| 나주시 | 나주시 | 남석 | 나주시 남평읍 남석리 | 1944 | 20.6 | 63.0 | 7.7 | 5.7 | 3.7 | 0.852 | 0.027 | 4.4 | II양 |
| 나주시 | 나주시 | 오봉 | 나주시 세지면 오봉리 | 1919 | | 70.7 | 7.5 | 6.2 | 3.9 | 0.539 | 0.030 | 6.0 | II양 |
| 나주시 | 나주시 | 반월 | 나주시 세지면 대산리 | 1942 | | 50.3 | 7.6 | 11.1 | 6.9 | 2.234 | 0.120 | 23.0 | V양 |
| 나주시 | 나주시 | 소용궁 | 나주시 세지면 대산리 | 1945 | | 18.0 | 8.4 | 11.6 | 6.9 | 0.952 | 0.054 | 21.8 | V양 |
| 나주시 | 나주시 | 용궁 | 나주시 세지면 대산리 | 1940 | | 583.7 | 8.0 | 12.3 | 7.2 | 1.039 | 0.062 | 15.4 | V양 |
| 나주시 | 나주시 | 봉정 | 나주시 세지면 내정리 | 1942 | | 17.0 | 7.5 | 7.8 | 5.0 | 0.842 | 0.046 | 8.3 | III양 |
| 나주시 | 나주시 | 동신 | 나주시 세지면 동곡리 | 1942 | | 7.9 | 7.2 | 6.0 | 4.0 | 0.902 | 0.063 | 5.8 | II양 |
| 나주시 | 나주시 | 교산 | 나주시 세지면 교산리 | 1957 | | 135.5 | 7.7 | 7.6 | 4.9 | 1.179 | 0.045 | 10.6 | III양 |
| 나주시 | 나주시 | 산계 | 나주시 세지면 벽산리 | 1942 | | 24.0 | 7.2 | 6.1 | 3.7 | 0.787 | 0.032 | 7.1 | II양 |
| 나주시 | 나주시 | 동산 | 나주시 왕곡면 덕산리 | 1950 | | 15.9 | 6.7 | 8.6 | 5.9 | 0.682 | 0.127 | 11.8 | IV양 |

| 시도 | 시설 관리자 | 시설명 | 위 치 | 시설세원 | | | 2016년 연평균 수질현황 | | | | | | |
|-----|--------|-----|-------------|------|-----------|------------|----------------|------------|------------|------------|------------|-----------|-------|
| | | | | 준공년도 | 수혜면적 (ha) | 유효저수량 (천m) | pH | COD (mg/L) | TOC (mg/L) | T-N (mg/L) | T-P (mg/L) | SS (mg/L) | 수질 등급 |
| 나주시 | 나주시 | 산정 | 나주시 왕곡면 신포리 | 1942 | | 19.8 | 7.1 | 10.1 | 6.9 | 1.272 | 0.158 | 10.6 | V양 |
| 나주시 | 나주시 | 신포 | 나주시 왕곡면 신포리 | 1943 | | 118.8 | 6.9 | 12.1 | 7.5 | 1.119 | 0.241 | 16.3 | V양 |
| 나주시 | 나주시 | 박포 | 나주시 왕곡면 신포리 | 1943 | | 6.0 | 6.7 | 10.4 | 6.2 | 1.239 | 0.159 | 14.0 | V양 |
| 나주시 | 나주시 | 용교 | 나주시 왕곡면 화정리 | 1938 | | 108.0 | 7.5 | 9.3 | 6.6 | 1.264 | 0.083 | 11.4 | V양 |
| 나주시 | 나주시 | 정촌 | 나주시 왕곡면 화정리 | 1933 | | 25.8 | 6.8 | 9.0 | 6.3 | 1.199 | 0.122 | 9.1 | V양 |
| 나주시 | 나주시 | 평전 | 나주시 왕곡면 행전리 | 1952 | | 10.6 | 7.5 | 9.4 | 6.2 | 0.916 | 0.088 | 9.7 | V양 |
| 나주시 | 나주시 | 행장 | 나주시 왕곡면 신원리 | 1930 | | 63.5 | 6.7 | 7.9 | 5.6 | 0.867 | 0.087 | 9.1 | IV양 |
| 나주시 | 나주시 | 봉화 | 나주시 왕곡면 신원리 | 1923 | | 15.4 | 6.8 | 7.0 | 4.7 | 0.713 | 0.097 | 9.1 | III양 |
| 나주시 | 나주시 | 신원 | 나주시 왕곡면 신원리 | 1942 | | 139.0 | 6.8 | 11.5 | 6.4 | 1.144 | 0.165 | 12.1 | V양 |
| 나주시 | 나주시 | 신정 | 나주시 왕곡면 신가리 | 1943 | | 6.4 | 6.8 | 10.2 | 6.5 | 1.843 | 0.327 | 19.4 | V양 |
| 나주시 | 나주시 | 양산 | 나주시 왕곡면 양산리 | 1940 | | 13.2 | 6.9 | 9.5 | 6.3 | 1.398 | 0.140 | 12.7 | V양 |
| 나주시 | 나주시 | 봉터 | 나주시 반남면 흥덕리 | 1945 | | 24.0 | 7.1 | 7.9 | 5.4 | 1.189 | 0.093 | 11.3 | IV양 |
| 나주시 | 나주시 | 흥터 | 나주시 반남면 흥덕리 | 1945 | | 19.3 | 7.2 | 10.8 | 6.7 | 1.479 | 0.138 | 21.9 | V양 |
| 나주시 | 나주시 | 월현 | 나주시 반남면 석천리 | 1941 | | 7.5 | 7.1 | 10.6 | 5.8 | 1.329 | 0.080 | 13.7 | V양 |
| 나주시 | 나주시 | 용산 | 나주시 반남면 덕산리 | 1945 | | 48.4 | 7.0 | 7.7 | 5.2 | 1.148 | 0.073 | 9.1 | IV양 |
| 나주시 | 나주시 | 월량 | 나주시 반남면 덕산리 | 1945 | | 34.2 | 7.1 | 11.8 | 6.6 | 1.316 | 0.092 | 21.8 | V양 |
| 나주시 | 나주시 | 부두 | 나주시 반남면 신촌리 | 1945 | | 25.4 | 7.4 | 10.0 | 5.5 | 1.453 | 0.103 | 16.1 | IV양 |
| 나주시 | 나주시 | 신기 | 나주시 반남면 신촌리 | 1945 | | 7.3 | 7.0 | 11.5 | 6.9 | 1.320 | 0.159 | 525.2 | V양 |
| 나주시 | 나주시 | 방두 | 나주시 반남면 대안리 | 1945 | | 14.3 | 7.0 | 11.0 | 7.0 | 1.038 | 0.134 | 20.5 | V양 |
| 나주시 | 나주시 | 도마 | 나주시 반남면 대안리 | 1945 | | 37.8 | 7.1 | 13.4 | 7.3 | 1.606 | 0.195 | 21.1 | V양 |
| 나주시 | 나주시 | 송정 | 나주시 반남면 청송리 | 1945 | | 35.4 | 7.2 | 12.8 | 7.3 | 1.593 | 0.139 | 17.3 | V양 |
| 나주시 | 나주시 | 청용 | 나주시 반남면 청송리 | 1945 | | 26.7 | 7.2 | 7.6 | 5.0 | 0.843 | 0.054 | 7.2 | III양 |
| 나주시 | 나주시 | 월호 | 나주시 공산면 남창리 | 1945 | | 117.2 | 7.6 | 10.8 | 6.9 | 1.171 | 0.123 | 10.8 | V양 |
| 나주시 | 나주시 | 신흥 | 나주시 공산면 남창리 | 1945 | | 31.7 | 7.4 | 9.5 | 6.4 | 1.086 | 0.070 | 10.4 | V양 |
| 나주시 | 나주시 | 백동 | 나주시 공산면 백사리 | 1945 | | 14.1 | 7.3 | 10.4 | 7.5 | 0.653 | 0.052 | 8.7 | V양 |
| 나주시 | 나주시 | 갈마 | 나주시 공산면 백사리 | 1943 | | 15.3 | 7.5 | 8.7 | 5.7 | 1.347 | 0.076 | 11.6 | IV양 |
| 나주시 | 나주시 | 사암 | 나주시 공산면 신곡리 | 1945 | | 181.2 | 7.6 | 7.3 | 5.1 | 0.920 | 0.031 | 7.4 | IV양 |
| 나주시 | 나주시 | 형계 | 나주시 공산면 중포리 | 1930 | | 81.1 | 7.5 | 7.5 | 5.2 | 0.840 | 0.072 | 7.7 | IV양 |
| 나주시 | 나주시 | 우정 | 나주시 공산면 중포리 | 1942 | | 6.1 | 7.3 | 10.7 | 5.7 | 0.768 | 0.062 | 14.8 | IV양 |
| 나주시 | 나주시 | 척포 | 나주시 공산면 중포리 | 1935 | | 122.9 | 7.3 | 6.8 | 4.6 | 0.774 | 0.051 | 6.5 | III양 |
| 나주시 | 나주시 | 가흥 | 나주시 공산면 기송리 | 1945 | | 26.4 | 7.3 | 9.5 | 6.3 | 1.671 | 0.095 | 11.7 | V양 |
| 나주시 | 나주시 | 연화 | 나주시 공산면 동촌리 | 1944 | | 2.6 | 7.6 | 8.5 | 5.7 | 1.679 | 0.109 | 19.1 | IV양 |
| 나주시 | 나주시 | 우습 | 나주시 공산면 동촌리 | 1943 | | 269.5 | 7.2 | 10.3 | 6.3 | 1.096 | 0.079 | 43.3 | V양 |
| 나주시 | 나주시 | 금산 | 나주시 공산면 화성리 | 1935 | | 32.9 | 7.3 | 7.9 | 4.8 | 1.072 | 0.087 | 14.6 | III양 |
| 나주시 | 나주시 | 화산 | 나주시 공산면 화성리 | 1945 | | 22.6 | 7.2 | 8.5 | 5.7 | 0.962 | 0.072 | 37.1 | IV양 |
| 나주시 | 나주시 | 상방 | 나주시 공산면 상방리 | 1945 | | 47.9 | 8.8 | 14.1 | 7.7 | 2.002 | 0.189 | 34.4 | V양 |
| 나주시 | 나주시 | 배두 | 나주시 공산면 상방리 | 1943 | | 79.0 | 8.6 | 12.7 | 7.5 | 1.767 | 0.093 | 18.8 | V양 |
| 나주시 | 나주시 | 대량 | 나주시 공산면 상방리 | 1948 | | 19.1 | 7.2 | 8.3 | 5.6 | 0.978 | 0.038 | 8.4 | IV양 |
| 나주시 | 나주시 | 후동 | 나주시 공산면 상방리 | 1948 | | 22.0 | 7.9 | 9.7 | 6.5 | 1.531 | 0.083 | 11.8 | V양 |
| 나주시 | 나주시 | 복용 | 나주시 공산면 복용리 | 1945 | | 62.9 | 7.5 | 8.0 | 5.3 | 0.938 | 0.040 | 9.9 | IV양 |
| 나주시 | 나주시 | 석천 | 나주시 동강면 월양리 | 1945 | | 31.9 | 7.5 | 8.1 | 4.9 | 1.164 | 0.091 | 42.9 | III양 |
| 나주시 | 나주시 | 우사 | 나주시 동강면 월양리 | 1945 | | 30.8 | 7.2 | 8.8 | 6.2 | 1.459 | 0.127 | 14.3 | V양 |
| 나주시 | 나주시 | 대상 | 나주시 동강면 대전리 | 1945 | | 7.5 | 7.1 | 7.8 | 5.2 | 1.357 | 0.076 | 15.1 | IV양 |
| 나주시 | 나주시 | 매동 | 나주시 동강면 대전리 | 1968 | | 7.8 | 7.3 | 7.8 | 5.2 | 1.054 | 0.063 | 10.5 | IV양 |
| 나주시 | 나주시 | 월감 | 나주시 동강면 장동리 | 1945 | | 7.1 | 7.3 | 7.3 | 5.2 | 2.233 | 0.057 | 11.6 | IV양 |
| 나주시 | 나주시 | 연화 | 나주시 동강면 장동리 | 1945 | | 32.6 | 7.4 | 7.3 | 5.2 | 2.825 | 0.071 | 15.2 | V양 |
| 나주시 | 나주시 | 동백 | 나주시 동강면 옥정리 | 1945 | | 14.1 | 6.9 | 8.3 | 5.4 | 1.371 | 0.069 | 15.3 | IV양 |
| 나주시 | 나주시 | 화정 | 나주시 동강면 옥정리 | 1945 | | 20.0 | 7.3 | 7.7 | 5.5 | 2.090 | 0.086 | 22.3 | IV양 |
| 나주시 | 나주시 | 몽송 | 나주시 동강면 옥정리 | 1945 | | 19.3 | 7.4 | 7.3 | 4.5 | 2.635 | 0.101 | 18.7 | III양 |
| 나주시 | 나주시 | 만화 | 나주시 동강면 옥정리 | 1945 | | 82.8 | 7.5 | 9.0 | 5.5 | 1.188 | 0.109 | 17.0 | IV양 |
| 나주시 | 나주시 | 척고 | 나주시 동강면 곡천리 | 1945 | | 62.8 | 7.6 | 8.3 | 5.1 | 1.713 | 0.138 | 21.4 | IV양 |
| 나주시 | 나주시 | 영화 | 나주시 동강면 곡천리 | 1945 | | 0.1 | 8.1 | 10.9 | 5.9 | 2.779 | 0.094 | 22.7 | IV양 |
| 나주시 | 나주시 | 대각 | 나주시 동강면 대지리 | 1950 | 27.0 | 58.0 | 7.3 | 8.5 | 5.1 | 0.730 | 0.067 | 17.6 | IV양 |
| 나주시 | 나주시 | 백연 | 나주시 동강면 대지리 | 1950 | 12.0 | 46.4 | 8.0 | 8.9 | 6.2 | 1.348 | 0.089 | 10.6 | V양 |
| 나주시 | 나주시 | 청룡 | 나주시 동강면 대지리 | 1952 | | 47.2 | 7.7 | 10.8 | 6.0 | 0.965 | 0.118 | 20.5 | IV양 |
| 나주시 | 나주시 | 송암 | 나주시 동강면 월송리 | 1950 | | 301.0 | 7.3 | 8.3 | 5.4 | 0.798 | 0.076 | 10.3 | IV양 |
| 나주시 | 나주시 | 신원 | 나주시 동강면 양지리 | 1952 | | 40.0 | 7.5 | 8.6 | 6.1 | 0.661 | 0.093 | 5.2 | V양 |
| 나주시 | 나주시 | 회룡 | 나주시 동강면 운산리 | 1952 | | 38.4 | 7.3 | 8.3 | 5.5 | 0.719 | 0.075 | 10.1 | IV양 |
| 나주시 | 나주시 | 영안 | 나주시 다시면 월태리 | 1944 | | 16.2 | 7.3 | 10.6 | 6.0 | 1.194 | 0.114 | 15.3 | IV양 |
| 나주시 | 나주시 | 개경 | 나주시 다시면 가운리 | 1931 | | 17.8 | 7.4 | 7.1 | 4.1 | 1.504 | 0.047 | 7.5 | III양 |
| 나주시 | 나주시 | 문동 | 나주시 다시면 문동리 | 1956 | | 63.6 | 7.3 | 6.9 | 4.2 | 1.340 | 0.054 | 17.4 | III양 |
| 나주시 | 나주시 | 문동 | 나주시 다시면 문동리 | 1956 | | 65.0 | 7.6 | 8.2 | 5.3 | 1.361 | 0.108 | 25.0 | IV양 |
| 나주시 | 나주시 | 동촌 | 나주시 다시면 동당리 | 1945 | 22.0 | 49.2 | 8.0 | 10.9 | 6.3 | 1.016 | 0.081 | 11.9 | V양 |
| 나주시 | 나주시 | 청림 | 나주시 다시면 동당리 | 1945 | 11.0 | 26.6 | 7.7 | 5.8 | 3.5 | 1.519 | 0.063 | 13.9 | II양 |
| 나주시 | 나주시 | 송정 | 나주시 다시면 송촌리 | 1945 | | 102.5 | 7.3 | 7.3 | 4.8 | 1.487 | 0.112 | 8.6 | III양 |
| 나주시 | 나주시 | 월영 | 나주시 다시면 동곡리 | 1938 | | 17.3 | 7.2 | 9.4 | 6.2 | 1.305 | 0.161 | 9.9 | V양 |
| 나주시 | 나주시 | 송림 | 나주시 문평면 송산리 | 1943 | | 42.3 | 8.0 | 7.8 | 4.6 | 1.550 | 0.064 | 5.9 | III양 |
| 나주시 | 나주시 | 금계 | 나주시 문평면 북동리 | 1962 | 11.0 | 132.1 | 7.9 | 4.1 | 2.7 | 3.329 | 0.024 | 7.7 | IIb양 |
| 나주시 | 나주시 | 금수 | 나주시 문평면 대도리 | 1940 | | 33.2 | 7.7 | 6.2 | 3.8 | 0.633 | 0.040 | 11.4 | II양 |
| 나주시 | 나주시 | 대도 | 나주시 문평면 대도리 | 1950 | | 736.8 | 7.8 | 6.0 | 3.6 | 0.895 | 0.032 | 8.3 | II양 |
| 나주시 | 나주시 | 석교 | 나주시 문평면 학교리 | 1961 | 46.6 | 131.9 | 7.7 | 5.4 | 3.3 | 0.601 | 0.022 | 6.2 | II양 |

2016 농업용수 수질실태 일제조사 보고서

제VI장 부 록

| 시도 | 시설 관리자 | 시설명 | 위 치 | 시설제원 | | | 2016년 연평균 수질현황 | | | | | | |
|----|-----------|-------------|-------------|------|--------------|---------------|----------------|---------------|---------------|---------------|---------------|--------------|----------|
| | | | | 준공년도 | 수혜면적 (ha) | 유효저수량 (천m) | pH | COD (mg/L) | TOC (mg/L) | T-N (mg/L) | T-P (mg/L) | SS (mg/L) | 수질 등급 |
| | 나주시 | 금당(저류지) | 나주시 문평면 옥당리 | 1915 | | 33.0 | 7.3 | 6.6 | 4.6 | 2.036 | 0.159 | 9.6 | III양 |
| | 나주시 | 학동 | 나주시 문평면 학동리 | 1943 | | 67.8 | 7.9 | 9.7 | 6.1 | 1.918 | 0.127 | 11.9 | V양 |
| | 나주시 | 옥당 | 나주시 문평면 옥동리 | 1943 | | 109.0 | 7.4 | 8.4 | 5.7 | 0.863 | 0.057 | 7.0 | IV양 |
| | 나주시 | 오름 | 나주시 문평면 오름리 | 1944 | | 19.7 | 7.3 | 9.0 | 6.2 | 1.150 | 0.074 | 5.0 | V양 |
| | 나주시 | 내동 | 나주시 노안면 장동리 | 1925 | | 7.5 | 7.1 | 11.9 | 7.1 | 2.240 | 0.152 | 16.2 | V양 |
| | 나주시 | 노천 | 나주시 노안면 도산리 | 1926 | | 31.1 | 7.2 | 13.0 | 7.3 | 0.925 | 0.155 | 23.4 | V양 |
| | 나주시 | 월곡 | 나주시 노안면 도산리 | 1926 | | 15.5 | 7.1 | 13.2 | 8.7 | 3.962 | 0.237 | 10.6 | VI양 |
| | 나주시 | 하치 | 나주시 노안면 유곡리 | 1940 | | 37.8 | 7.3 | 10.8 | 6.6 | 2.123 | 0.137 | 18.0 | V양 |
| | 나주시 | 신암 | 나주시 노안면 유곡리 | 1940 | | 77.4 | 7.1 | 6.6 | 4.4 | 3.185 | 0.082 | 12.8 | III양 |
| | 나주시 | 우월 | 나주시 노안면 계림리 | 1940 | | 39.0 | 6.9 | 10.9 | 5.4 | 2.880 | 0.223 | 82.3 | V양 |
| | 나주시 | 연화 | 나주시 노안면 계림리 | 1947 | | 18.2 | 6.9 | 8.6 | 4.5 | 2.298 | 0.126 | 49.1 | III양 |
| | 나주시 | 신미 | 나주시 노안면 계림리 | 1947 | | 23.5 | 7.1 | 7.9 | 4.9 | 0.881 | 0.092 | 45.8 | III양 |
| | 나주시 | 중월 | 나주시 노안면 계림리 | 1947 | | 16.0 | 7.2 | 6.5 | 4.0 | 1.910 | 0.048 | 11.4 | II양 |
| | 나주시 | 노안1 | 나주시 노안면 안산리 | 1959 | | 543.9 | 7.3 | 8.6 | 5.1 | 2.006 | 0.063 | 8.0 | IV양 |
| | 나주시 | 고정 | 나주시 노안면 구정리 | 1940 | | 6.5 | 7.1 | 11.2 | 6.5 | 2.193 | 0.127 | 27.6 | V양 |
| | 나주시 | 영안 | 나주시 노안면 영평리 | 1968 | | 3.1 | 7.0 | 7.4 | 4.5 | 1.339 | 0.067 | 23.0 | III양 |
| | 나주시 | 노안2 | 나주시 노안면 영평리 | 1959 | | 142.0 | 7.6 | 6.7 | 4.3 | 2.134 | 0.054 | 7.0 | III양 |
| | 나주시 | 오정 | 나주시 노안면 오정리 | 1940 | | 78.5 | 7.2 | 7.4 | 4.8 | 1.898 | 0.072 | 14.3 | III양 |
| | 나주시 | 장등 | 나주시 노안면 양천리 | 1944 | | 43.6 | 7.6 | 6.4 | 3.8 | 1.073 | 0.046 | 8.8 | II양 |
| | 나주시 | 신천 | 나주시 금천면 신천리 | 1943 | | 15.0 | 7.3 | 10.5 | 6.7 | 1.566 | 0.116 | 14.7 | V양 |
| | 나주시 | 죽촌 | 나주시 금천면 죽촌리 | 1943 | | 25.0 | 7.4 | 10.0 | 6.4 | 2.649 | 0.183 | 21.3 | V양 |
| | 나주시 | 태봉 | 나주시 금천면 죽촌리 | 1944 | | 24.6 | 7.3 | 9.2 | 5.7 | 1.730 | 0.128 | 10.7 | IV양 |
| | 나주시 | 태신 | 나주시 금천면 죽촌리 | 1944 | | 12.3 | 7.3 | 9.3 | 5.4 | 0.852 | 0.079 | 14.5 | IV양 |
| | 나주시 | 오강 | 나주시 금천면 석전리 | 1941 | | 49.6 | 7.6 | 7.9 | 5.3 | 2.708 | 0.279 | 11.5 | IV양 |
| | 나주시 | 천석 | 나주시 금천면 석전리 | 1962 | | 10.0 | 7.1 | 11.0 | 7.6 | 1.570 | 0.253 | 16.3 | V양 |
| | 나주시 | 신주 | 나주시 금천면 춘곡리 | 1942 | | 31.0 | 8.4 | 14.7 | 7.0 | 2.105 | 0.473 | 20.5 | V양 |
| | 나주시 | 추동 | 나주시 금천면 춘곡리 | 1942 | | 6.2 | 6.9 | 9.9 | 6.8 | 1.062 | 0.294 | 9.6 | V양 |
| | 나주시 | 당가 | 나주시 금천면 신가리 | 1943 | | 8.9 | 7.0 | 9.1 | 6.5 | 1.020 | 0.345 | 9.7 | V양 |
| | 나주시 | 유촌 | 나주시 금천면 신가리 | 1941 | | 30.9 | 7.5 | 10.2 | 6.8 | 0.807 | 0.098 | 14.3 | V양 |
| | 나주시 | 체성 | 나주시 산포면 매성리 | 1964 | | 26.6 | 7.5 | 6.7 | 4.2 | 0.707 | 0.085 | 8.4 | III양 |
| | 나주시 | 송림 | 나주시 산포면 송림리 | 1958 | | 634.6 | 7.9 | 7.5 | 4.7 | 1.196 | 0.061 | 19.9 | III양 |
| | 나주시 | 화지 | 나주시 산포면 화지리 | 1958 | | 165.2 | 7.1 | 8.2 | 5.2 | 0.890 | 0.151 | 13.7 | IV양 |
| | 나주시 | 원옥 | 나주시 산포면 산계리 | 1945 | | 7.3 | 7.4 | 6.6 | 4.0 | 0.934 | 0.030 | 8.8 | III양 |
| | 나주시 | 산계 | 나주시 산포면 산계리 | 1945 | | 18.7 | 7.4 | 7.0 | 4.8 | 4.070 | 0.211 | 6.0 | III양 |
| | 나주시 | 산매화 | 나주시 산포면 산계리 | 1945 | | 12.0 | 7.6 | 7.0 | 4.2 | 1.053 | 0.090 | 12.0 | III양 |
| | 나주시 | 사다리 | 나주시 산포면 등수리 | 1945 | | 12.8 | 7.9 | 13.5 | 7.5 | 1.697 | 0.358 | 12.7 | V양 |
| | 나주시 | 도천 | 나주시 다도면 풍산리 | 1940 | | 70.0 | 7.8 | 8.0 | 4.7 | 1.420 | 0.065 | 26.9 | III양 |
| | 나주시 | 덕동 | 나주시 다도면 덕동리 | 1944 | | 20.6 | 8.4 | 13.2 | 6.3 | 2.654 | 0.084 | 20.3 | V양 |
| | 나주시 | 강정 | 나주시 다도면 암정리 | 1962 | | 357.4 | 7.3 | 4.8 | 3.2 | 0.965 | 0.055 | 9.1 | II양 |
| | 나주시 | 장암 | 나주시 다도면 암정리 | 1962 | 13.9 | 12.6 | 7.8 | 6.3 | 3.8 | 1.026 | 0.029 | 6.7 | II양 |
| | 나주시 | 덕림 | 나주시 다도면 덕림리 | 1962 | 20.0 | 99.9 | 8.2 | 5.2 | 3.2 | 0.841 | 0.032 | 5.2 | II양 |
| | 나주시 | 선동 | 나주시 봉황면 철천리 | 1957 | | 39.3 | 7.3 | 8.4 | 5.8 | 0.800 | 0.042 | 5.5 | IV양 |
| | 나주시 | 방축 | 나주시 봉황면 철천리 | 1943 | | 7.8 | 6.8 | 6.6 | 4.2 | 1.042 | 0.150 | 11.4 | III양 |
| | 나주시 | 월봉 | 나주시 봉황면 철천리 | 1940 | | 11.3 | 7.1 | 8.2 | 5.1 | 0.967 | 0.096 | 14.4 | IV양 |
| | 나주시 | 수각 | 나주시 봉황면 각동리 | 1957 | | 37.8 | 7.8 | 10.2 | 5.0 | 1.092 | 0.051 | 38.3 | III양 |
| | 나주시 | 각동 | 나주시 봉황면 각동리 | 1957 | | 25.0 | 7.2 | 9.7 | 6.4 | 0.717 | 0.091 | 74.0 | V양 |
| | 나주시 | 송현 | 나주시 봉황면 송현리 | 1945 | | 421.2 | 7.5 | 11.1 | 8.0 | 1.484 | 0.087 | 11.1 | V양 |
| | 나주시 | 문현 | 나주시 봉황면 송현리 | 1940 | | 10.4 | 7.1 | 8.1 | 5.3 | 0.848 | 0.078 | 8.0 | IV양 |
| | 나주시 | 송촌 | 나주시 봉황면 송현리 | 1945 | | 23.9 | 8.1 | 7.4 | 4.8 | 0.798 | 0.038 | 9.2 | III양 |
| | 나주시 | 유치 | 나주시 봉황면 송현리 | 1962 | | 30.3 | 7.3 | 8.3 | 5.4 | 0.751 | 0.027 | 5.9 | IV양 |
| | 나주시 | 장성1 | 나주시 봉황면 장성리 | 1940 | | 72.0 | 7.2 | 7.8 | 5.5 | 0.804 | 0.064 | 7.9 | IV양 |
| | 나주시 | 장성2 | 나주시 봉황면 장성리 | 1943 | | 21.1 | 7.0 | 7.3 | 4.9 | 0.663 | 0.160 | 9.4 | III양 |
| | 나주시 | 박곡 | 나주시 봉황면 유곡리 | 1940 | | 20.7 | 7.8 | 10.4 | 6.7 | 2.226 | 0.103 | 18.3 | V양 |
| | 나주시 | 유정 | 나주시 봉황면 유곡리 | 1940 | | 32.4 | 7.2 | 9.2 | 6.0 | 2.140 | 0.094 | 15.2 | V양 |
| | 나주시 | 아세 | 나주시 봉황면 유곡리 | 1968 | | 4.3 | 7.5 | 10.5 | 6.7 | 1.223 | 0.206 | 41.4 | V양 |
| | 나주시 | 인읍 | 나주시 봉황면 옥산리 | 1968 | | 5.4 | 7.1 | 10.3 | 4.9 | 0.842 | 0.062 | 116.2 | III양 |
| | 나주시 | 외우 | 나주시 봉황면 외우리 | 1943 | | 23.0 | 7.3 | 8.6 | 5.6 | 0.852 | 0.072 | 36.4 | IV양 |
| | 나주시 | 신화 | 나주시 봉황면 황용리 | 1943 | | 18.2 | 7.0 | 7.2 | 4.7 | 3.448 | 0.178 | 10.5 | III양 |
| | 나주시 | 부정 | 나주시 봉황면 황용리 | 1943 | | 39.1 | 7.2 | 8.7 | 5.3 | 3.622 | 0.148 | 15.8 | IV양 |
| | 나주시 | 옥실(옥곡) | 나주시 봉황면 옥곡리 | 1943 | | 5.1 | 7.0 | 9.0 | 5.4 | 1.180 | 0.105 | 21.3 | IV양 |
| | 평주담양화순지사 | 담양군 담양읍 삼다리 | 담양군 담양읍 삼다리 | 1968 | | 11.1 | 6.9 | 5.5 | 3.6 | 0.648 | 0.166 | 4.1 | II양 |
| | 평주담양화순지사 | 가산 | 담양군 담양읍 가산리 | 1942 | | 4.3 | 7.4 | 2.7 | 1.5 | 0.796 | 0.012 | 3.2 | 1a양 |
| | 평주담양화순지사 | 회룡 | 담양군 담양읍 회룡리 | 1961 | | 14.1 | 7.3 | 3.3 | 1.8 | 0.887 | 0.013 | 4.3 | 1a양 |
| | 평주담양화순지사 | 고가 | 담양군 담양읍 고가리 | 1944 | | 46.8 | 7.0 | 5.2 | 3.1 | 0.683 | 0.040 | 5.4 | II양 |
| | 평주담양화순지사 | 탄금 | 담양군 봉산면 기곡리 | 1942 | | 35.6 | 7.2 | 4.8 | 2.9 | 0.782 | 0.062 | 6.3 | 1b양 |
| | 평주담양화순지사 | 비아 | 담양군 봉산면 기곡리 | 1945 | | 52.8 | 7.5 | 7.9 | 5.1 | 0.576 | 0.042 | 6.3 | IV양 |
| | 평주담양화순지사 | 방축 | 담양군 봉산면 기곡리 | 1937 | | 18.1 | 8.3 | 10.0 | 5.6 | 1.282 | 0.125 | 17.0 | IV양 |
| | 평주담양화순지사 | 능안 | 담양군 봉산면 기곡리 | 1942 | | 14.0 | 7.6 | 12.4 | 7.3 | 0.824 | 0.068 | 13.2 | V양 |
| | 평주담양화순지사 | 송산 | 담양군 봉산면 기곡리 | 1942 | | 4.6 | 7.2 | 9.9 | 5.4 | 2.064 | 0.133 | 13.3 | IV양 |
| | 평주담양화순지사 | 월전 | 담양군 봉산면 양지리 | 1945 | | 57.5 | 8.4 | 6.4 | 3.5 | 0.520 | 0.025 | 7.7 | II양 |
| | 평주담양화순지사 | 교산 | 담양군 교서면 교산리 | 1955 | | 39.0 | 7.2 | 5.0 | 3.0 | 0.782 | 0.033 | 5.6 | 1b양 |

| 시도 | 시설 관리자 | 시설명 | 위 치 | 시설세원 | | | 2016년 연평균 수질현황 | | | | | | | |
|-------------|-----------|------|---------|-------------|--------------|---------------|----------------|---------------|---------------|---------------|---------------|--------------|----------|-------|
| | | | | 준공년도 | 수혜면적 (ha) | 유효저수량 (천m) | pH | COD (mg/L) | TOC (mg/L) | T-N (mg/L) | T-P (mg/L) | SS (mg/L) | 수질 등급 | |
| 경기도 | 평주담양회 | 순지사 | 덕촌 | 담양군 고서면 고읍리 | 1955 | | 15.8 | 7.5 | 6.5 | 4.0 | 0.530 | 0.022 | 4.0 | II등급 |
| | | | | 담양군 고서면 고읍리 | 1955 | | 68.7 | 7.9 | 4.3 | 2.4 | 1.528 | 0.016 | 4.6 | II등급 |
| | | | | 담양군 고서면 금현리 | 1955 | | 165.6 | 7.5 | 6.3 | 3.7 | 1.242 | 0.038 | 3.9 | II등급 |
| | | | | 담양군 고서면 보촌리 | 1958 | | 5.3 | 7.0 | 4.9 | 3.2 | 0.573 | 0.042 | 2.9 | II등급 |
| | | | | 담양군 고서면 원강리 | 1947 | | 37.7 | 7.3 | 5.6 | 3.5 | 0.995 | 0.023 | 7.9 | II등급 |
| | | | | 담양군 고서면 원강리 | 1947 | | 5.5 | 7.2 | 4.8 | 2.6 | 0.835 | 0.035 | 4.9 | II등급 |
| | | | | 담양군 고서면 산터리 | 1936 | | 8.1 | 7.6 | 3.5 | 1.9 | 0.802 | 0.016 | 2.7 | la등급 |
| | | | | 담양군 고서면 산터리 | 1956 | | 1.5 | 7.1 | 12.1 | 7.2 | 0.985 | 0.123 | 9.8 | V등급 |
| | | | | 담양군 남면 경상리 | 1962 | 68.4 | 203.8 | 7.6 | 3.7 | 2.2 | 0.872 | 0.015 | 4.5 | II등급 |
| | | | | 담양군 무정면 오봉리 | 1948 | | 17.6 | 7.2 | 4.9 | 2.7 | 0.707 | 0.074 | 4.8 | II등급 |
| | | | | 담양군 무정면 성도리 | 1957 | | 6.3 | 7.3 | 4.5 | 2.5 | 0.720 | 0.039 | 4.1 | II등급 |
| | | | | 담양군 무정면 두장리 | 1947 | | 4.0 | 7.5 | 7.2 | 4.3 | 0.753 | 0.031 | 7.1 | III등급 |
| | | | | 담양군 용유면 통천리 | 1947 | | 6.3 | 7.1 | 8.8 | 5.1 | 0.984 | 0.076 | 7.7 | IV등급 |
| | | | | 담양군 용유면 통천리 | 1947 | | 7.0 | 7.3 | 5.3 | 2.8 | 0.765 | 0.042 | 6.1 | II등급 |
| | | | | 담양군 용유면 추성리 | 1947 | | 7.0 | 7.2 | 5.1 | 2.4 | 0.730 | 0.021 | 6.3 | II등급 |
| | | | | 담양군 용유면 추성리 | 1947 | | 9.2 | 7.1 | 6.1 | 3.1 | 0.742 | 0.024 | 8.8 | II등급 |
| | | | | 담양군 월산면 월산리 | 1934 | | 23.5 | 6.9 | 4.9 | 2.3 | 0.496 | 0.031 | 9.0 | II등급 |
| | | | | 담양군 수부면 나산리 | 1946 | | 27.2 | 7.4 | 6.8 | 3.3 | 0.898 | 0.046 | 10.3 | II등급 |
| | | | | 담양군 수부면 고성리 | 1946 | | 32.2 | 7.5 | 6.5 | 3.7 | 0.984 | 0.062 | 7.8 | II등급 |
| | | | | 담양군 수부면 고성리 | 1947 | | 25.0 | 7.3 | 3.6 | 1.8 | 0.665 | 0.034 | 8.1 | la등급 |
| | | | | 담양군 수부면 오정리 | 1971 | | 57.3 | 7.4 | 5.1 | 2.5 | 1.579 | 0.032 | 6.3 | II등급 |
| | | | | 담양군 수부면 대방리 | 1945 | 127.5 | 198.8 | 7.6 | 1.5 | 0.5 | 0.464 | 0.019 | 1.7 | la등급 |
| | | | | 담양군 수부면 두정리 | 1946 | | 48.8 | 7.5 | 3.2 | 1.7 | 0.567 | 0.019 | 3.2 | la등급 |
| | | | | 담양군 수부면 풍수리 | 1960 | | 287.7 | 8.3 | 9.4 | 5.2 | 0.633 | 0.033 | 8.7 | IV등급 |
| | | | | 담양군 대전면 평장리 | 1964 | 148.8 | 341.4 | 7.4 | 1.9 | 0.7 | 0.574 | 0.010 | 2.4 | la등급 |
| | | | | 담양군 대전면 서우리 | 1947 | | 9.7 | 7.0 | 4.1 | 2.4 | 0.539 | 0.027 | 5.4 | II등급 |
| | | | | 담양군 대전면 병풍리 | 1947 | | 47.2 | 7.4 | 4.5 | 2.5 | 0.457 | 0.015 | 2.7 | II등급 |
| | | | | 담양군 대전면 행성리 | 1947 | | 14.2 | 7.2 | 4.9 | 2.9 | 0.592 | 0.025 | 3.8 | II등급 |
| | | | | 담양군 대전면 행성리 | 1959 | | 251.3 | 8.1 | 4.0 | 2.0 | 0.684 | 0.008 | 2.9 | la등급 |
| | | | | 담양군 군북면 궁산리 | 1929 | 89.2 | 333.2 | 7.7 | 8.4 | 5.5 | 2.601 | 0.065 | 17.0 | IV등급 |
| | | | | 담양군 군북면 궁산리 | 1961 | | 447.0 | 8.6 | 11.0 | 6.9 | 2.193 | 0.050 | 15.0 | V등급 |
| | | | | 담양군 군북면 금송리 | 1945 | 31.8 | 216.0 | 7.6 | 9.7 | 6.3 | 0.921 | 0.064 | 15.3 | V등급 |
| | | | | 담양군 군북면 금송리 | 1957 | | 17.9 | 7.9 | 7.6 | 4.8 | 1.126 | 0.065 | 5.6 | III등급 |
| | | | | 담양군 군북면 곡창리 | 1968 | | 14.5 | 8.4 | 7.9 | 5.1 | 1.175 | 0.016 | 5.4 | IV등급 |
| | | | | 담양군 군북면 곡창리 | 1957 | | 32.9 | 21.2 | 8.2 | 9.1 | 0.961 | 0.033 | 14.4 | V등급 |
| | | | | 담양군 군북면 마산리 | 1942 | 39.4 | 152.1 | 7.9 | 7.9 | 5.0 | 0.729 | 0.098 | 8.5 | III등급 |
| | | | | 담양군 군북면 영흥리 | 1945 | | 4.0 | 7.4 | 8.5 | 5.4 | 2.745 | 0.269 | 13.7 | IV등급 |
| | | | | 담양군 군북면 강운리 | 1973 | 75.2 | 339.0 | 7.7 | 3.8 | 2.3 | 0.789 | 0.008 | 1.8 | II등급 |
| | | | | 담양군 군북면 용성리 | 1975 | 43.8 | 130.6 | 7.6 | 4.3 | 2.6 | 1.041 | 0.012 | 3.8 | II등급 |
| | | | | 담양군 나산면 이문리 | 1945 | | 22.1 | 8.6 | 7.4 | 4.0 | 1.858 | 0.042 | 16.9 | II등급 |
| 담양군 나산면 용두리 | 1969 | | 95.6 | 8.1 | 28.1 | 17.7 | 7.149 | 0.720 | 27.6 | VI등급 | | | | |
| 담양군 나산면 우치리 | 1945 | | 196.7 | 7.4 | 4.2 | 2.4 | 0.821 | 0.011 | 3.0 | II등급 | | | | |
| 담양군 나산면 우치리 | 1945 | | 27.9 | 7.3 | 5.5 | 3.3 | 1.198 | 0.021 | 3.3 | II등급 | | | | |
| 담양군 나산면 초포리 | 1945 | | 8.5 | 8.0 | 11.2 | 5.8 | 1.272 | 0.118 | 16.4 | IV등급 | | | | |
| 담양군 나산면 월봉리 | 1945 | | 59.0 | 8.3 | 7.9 | 4.9 | 2.006 | 0.077 | 5.1 | III등급 | | | | |
| 담양군 나산면 대장리 | 1945 | | 35.4 | 7.9 | 10.7 | 6.4 | 1.088 | 0.081 | 9.4 | V등급 | | | | |
| 담양군 문암면 문장리 | 1945 | | 43.6 | 7.5 | 8.5 | 5.7 | 1.701 | 0.084 | 10.4 | IV등급 | | | | |
| 담양군 문암면 금덕리 | 1945 | | 90.0 | 8.8 | 7.9 | 4.4 | 2.421 | 0.054 | 9.8 | III등급 | | | | |
| 담양군 문암면 해보리 | 1945 | | 40.7 | 7.7 | 8.2 | 5.5 | 1.129 | 0.051 | 10.6 | IV등급 | | | | |
| 담양군 문암면 산내리 | 2001 | | 2,233.0 | 8.1 | 4.7 | 2.8 | 0.854 | 0.013 | 2.8 | II등급 | | | | |
| 담양군 월야면 용월리 | 1945 | | 10.1 | 7.9 | 10.5 | 5.9 | 1.881 | 0.269 | 10.0 | IV등급 | | | | |
| 담양군 월야면 용월리 | 1945 | | 59.5 | 7.5 | 8.4 | 5.3 | 1.823 | 0.101 | 9.7 | IV등급 | | | | |
| 담양군 월야면 영월리 | 1945 | | 21.6 | 7.8 | 8.7 | 5.2 | 0.883 | 0.052 | 10.7 | IV등급 | | | | |
| 담양군 월야면 외치리 | 1945 | | 21.6 | 7.6 | 5.4 | 3.1 | 1.155 | 0.023 | 4.0 | II등급 | | | | |
| 담양군 월야면 외치리 | 1945 | | 18.2 | 7.8 | 5.6 | 3.3 | 0.908 | 0.017 | 5.3 | II등급 | | | | |
| 담양군 월야면 월아리 | 1945 | | 47.3 | 7.7 | 8.6 | 5.9 | 1.230 | 0.109 | 10.1 | IV등급 | | | | |
| 담양군 월야면 월아리 | 1945 | | 19.6 | 7.4 | 9.7 | 6.0 | 1.234 | 0.076 | 7.5 | IV등급 | | | | |
| 담양군 월야면 예덕리 | 1945 | | 47.0 | 7.5 | 6.4 | 3.7 | 1.252 | 0.048 | 8.8 | II등급 | | | | |
| 담양군 월야면 용암리 | 1945 | | 104.0 | 7.9 | 9.1 | 5.4 | 1.576 | 0.072 | 12.5 | IV등급 | | | | |
| 담양군 용정면 용정리 | 1962 | | 46.7 | 8.2 | 9.2 | 5.6 | 1.638 | 0.072 | 9.1 | IV등급 | | | | |
| 담양군 용정면 용정리 | 1945 | | 45.1 | 7.7 | 8.4 | 5.2 | 1.930 | 0.078 | 9.1 | IV등급 | | | | |
| 담양군 장성면 덕진리 | 1959 | 36.2 | 88.9 | 7.7 | 3.0 | 1.4 | 1.264 | 0.010 | 2.0 | la등급 | | | | |
| 담양군 장성면 울곡리 | 1945 | | 106.1 | 7.2 | 6.4 | 3.7 | 0.905 | 0.065 | 10.3 | II등급 | | | | |
| 담양군 장성면 산정리 | 1945 | | 22.7 | 7.3 | 5.1 | 2.8 | 0.268 | 0.022 | 10.8 | II등급 | | | | |
| 담양군 장성면 산정리 | 1945 | | 30.6 | 7.5 | 7.4 | 4.2 | 0.482 | 0.080 | 6.2 | III등급 | | | | |
| 담양군 장성면 선적리 | 1972 | | 35.2 | 7.8 | 4.8 | 2.5 | 0.712 | 0.015 | 6.2 | II등급 | | | | |
| 담양군 장성면 선적리 | 1960 | | 231.6 | 8.0 | 5.4 | 2.6 | 1.788 | 0.024 | 5.0 | II등급 | | | | |
| 담양군 장성면 진원리 | 1961 | | 51.0 | 7.5 | 7.9 | 4.2 | 0.640 | 0.050 | 9.0 | III등급 | | | | |
| 담양군 장성면 진원리 | 1964 | | 852.0 | 7.5 | 4.2 | 2.0 | 0.620 | 0.008 | 2.5 | la등급 | | | | |
| 담양군 장성면 진원리 | 1947 | | 47.6 | 7.5 | 6.2 | 2.9 | 2.254 | 0.044 | 6.1 | II등급 | | | | |
| 담양군 장성면 진원리 | 1950 | | 66.3 | 7.8 | 7.3 | 4.0 | 1.326 | 0.075 | 6.6 | II등급 | | | | |

| 시도 | 시설 관리자 | 시설명 | 위 치 | 시설제원 | | 2016년 연평균 수질현황 | | | | | | | | |
|--------|-----------|-------------|------------|------|--------------|----------------|-------|---------------|---------------|---------------|---------------|--------------|----------|-----|
| | | | | 준공년도 | 수혜면적 (ha) | 유효저수량 (천m) | pH | COD (mg/L) | TOC (mg/L) | T-N (mg/L) | T-P (mg/L) | SS (mg/L) | 수질 등급 | |
| 경북 | 장성합평지사 | 풍정 | 장성군남면죽진리 | 1945 | | 14.0 | 7.2 | 8.7 | 5.0 | 3.031 | 0.442 | 22.6 | III양 | |
| | 장성합평지사 | 마산 | 장성군남면죽진리 | 1968 | | 8.6 | 7.5 | 6.4 | 3.6 | 2.489 | 0.088 | 7.5 | II양 | |
| | 장성합평지사 | 죽진 | 장성군남면죽진리 | 1968 | | 13.6 | 7.3 | 7.7 | 4.2 | 1.320 | 0.086 | 9.9 | III양 | |
| | 장성합평지사 | 진안 | 장성군남면덕성리 | 1945 | | 88.4 | 7.2 | 7.1 | 4.1 | 1.938 | 0.120 | 13.1 | III양 | |
| | 장성합평지사 | 자평 | 장성군남면덕성리 | 1945 | | 16.0 | 7.2 | 6.4 | 3.6 | 1.962 | 0.170 | 13.8 | II양 | |
| | 장성합평지사 | 백운 | 장성군남면마평리 | 1945 | | 159.8 | 7.4 | 8.6 | 4.7 | 1.072 | 0.079 | 12.1 | III양 | |
| | 장성합평지사 | 행정 | 장성군남면행정리 | 1945 | | 12.8 | 7.5 | 7.8 | 4.6 | 1.148 | 0.112 | 16.3 | III양 | |
| | 장성합평지사 | 불정 | 장성군남면월정리 | 1945 | | 37.4 | 7.2 | 6.8 | 3.5 | 0.829 | 0.073 | 11.7 | II양 | |
| | 장성합평지사 | 구서양 | 장성군동면서양리 | 1945 | | 41.9 | 7.3 | 3.7 | 1.9 | 0.525 | 0.015 | 2.5 | Ia양 | |
| | 장성합평지사 | 서양 | 장성군동면서양리 | 1969 | | 257.0 | 7.3 | 3.7 | 2.0 | 0.518 | 0.019 | 5.6 | Ia양 | |
| | 장성합평지사 | 통안 | 장성군동면구림리 | 1955 | | 12.7 | 7.1 | 8.2 | 4.5 | 0.611 | 0.075 | 8.5 | III양 | |
| | 장성합평지사 | 구산 | 장성군동면구림리 | 1956 | | 5.5 | 7.1 | 6.3 | 3.4 | 0.594 | 0.021 | 5.0 | II양 | |
| | 장성합평지사 | 연안 | 장성군동면남산리 | 1968 | | 8.3 | 7.4 | 5.6 | 3.1 | 1.741 | 0.014 | 4.2 | II양 | |
| | 장성합평지사 | 인곡 | 장성군동면월산리 | 1945 | | 252.1 | 7.2 | 7.6 | 4.7 | 0.948 | 0.057 | 4.3 | III양 | |
| | 장성합평지사 | 송계 | 장성군동면송계리 | 1965 | | 9.6 | 7.4 | 6.4 | 4.2 | 1.258 | 0.046 | 5.8 | III양 | |
| | 장성합평지사 | 송계2 | 장성군동면송계리 | 1965 | | 11.2 | 7.0 | 8.6 | 5.2 | 0.808 | 0.121 | 12.6 | IV양 | |
| | 장성합평지사 | 대곡 | 장성군삼면대곡리 | 1970 | | 27.4 | 7.5 | 8.0 | 3.8 | 0.457 | 0.016 | 7.5 | II양 | |
| | 장성합평지사 | 유평 | 장성군삼면유평리 | 1969 | | 53.6 | 7.5 | 5.2 | 2.5 | 1.888 | 0.027 | 8.1 | Ib양 | |
| | 장성합평지사 | 유평 | 장성군삼면유평리 | 1957 | | 257.0 | 7.4 | 4.5 | 2.2 | 1.861 | 0.026 | 7.4 | Ib양 | |
| | 장성합평지사 | 대도 | 장성군삼면대도리 | 1945 | | 592.5 | 7.5 | 4.4 | 2.0 | 1.385 | 0.050 | 25.2 | Ia양 | |
| | 장성합평지사 | 죽산 | 장성군삼면죽산리 | 1945 | | 59.8 | 7.2 | 8.3 | 4.2 | 1.050 | 0.152 | 12.5 | III양 | |
| | 장성합평지사 | 석마 | 장성군삼면석마리 | 1968 | | 22.4 | 7.3 | 8.0 | 4.4 | 1.787 | 0.057 | 15.1 | III양 | |
| | 장성합평지사 | 성산 | 장성군삼면발산리 | 1958 | 24.2 | 37.6 | 7.4 | 9.6 | 4.7 | 1.387 | 0.088 | 23.0 | III양 | |
| | 장성합평지사 | 수각 | 장성군삼면수각리 | 1958 | 38.0 | 98.0 | 7.4 | 5.0 | 2.6 | 0.670 | 0.032 | 7.0 | Ib양 | |
| | 장성합평지사 | 죽림 | 장성군삼면죽림리 | 1958 | 97.0 | 369.0 | 7.6 | 6.2 | 2.6 | 2.089 | 0.043 | 12.2 | Ib양 | |
| | 장성합평지사 | 절암 | 장성군삼면절암리 | 1958 | 43.2 | 90.3 | 7.6 | 4.3 | 2.0 | 1.785 | 0.027 | 10.5 | Ia양 | |
| | 장성합평지사 | 화산 | 장성군삼면화산리 | 1958 | 44.4 | 95.1 | 7.6 | 3.2 | 1.5 | 1.556 | 0.009 | 5.2 | Ia양 | |
| | 장성합평지사 | 신기 | 장성군삼면신기리 | 1958 | | 220.8 | 7.4 | 5.7 | 2.5 | 1.838 | 0.065 | 13.8 | Ib양 | |
| | 장성합평지사 | 외룡 | 장성군삼면외룡리 | 1945 | | 27.4 | 7.6 | 5.3 | 2.5 | 1.175 | 0.021 | 7.7 | Ib양 | |
| | 장성합평지사 | 추암 | 장성군서면추암리 | 2010 | 223.3 | 1,395.0 | 7.8 | 4.2 | 2.1 | 1.115 | 0.018 | 3.8 | Ib양 | |
| | 장성합평지사 | 구봉 | 장성군북면구봉리 | 1961 | | 91.9 | 144.4 | 7.2 | 5.0 | 2.8 | 1.248 | 0.038 | 4.3 | Ib양 |
| | 장성합평지사 | 평안 | 장성군북면평안리 | 1955 | | 96.4 | 241.4 | 7.5 | 4.3 | 2.1 | 1.301 | 0.022 | 6.3 | Ib양 |
| | 평주담양화수지사 | 아전 | 장성군남면아전리 | 1938 | | 4.0 | 7.5 | 6.4 | 4.2 | 0.768 | 0.068 | 3.5 | III양 | |
| | 평주담양화수지사 | 니주 | 장성군남면니주리 | 1979 | | 289.0 | 7.7 | 8.7 | 5.4 | 0.510 | 0.024 | 10.6 | III양 | |
| | 평주담양화수지사 | 평산 | 장성군남면평산리 | 2011 | 0.0 | 764.0 | 7.9 | 5.3 | 3.1 | 0.309 | 0.017 | 3.1 | II양 | |
| | 평주담양화수지사 | 상오 | 장성군남면상오리 | 2013 | 58.4 | 570.0 | 8.0 | 3.0 | 2.1 | 0.845 | 0.010 | 4.9 | Ib양 | |
| | 청송영양지사 | 청운 | 청송군청송읍청운리 | 1963 | 37.0 | 130.0 | 7.7 | 10.2 | 7.3 | 0.701 | 0.019 | 3.4 | V양 | |
| | 청송영양지사 | 묘곡 | 청송군청송읍묘곡리 | 1945 | | 90.0 | 8.1 | 11.7 | 7.8 | 1.042 | 0.036 | 8.8 | V양 | |
| | 청송영양지사 | 질부곡 | 청송군현동면질부곡리 | 1944 | | 14.0 | 7.5 | 15.1 | 10.5 | 0.441 | 0.020 | 7.2 | VI양 | |
| | 청송영양지사 | 뒷골 | 청송군현동면뒷골리 | 1945 | | 14.0 | 7.8 | 12.6 | 7.2 | 0.915 | 0.045 | 7.7 | V양 | |
| | 청송영양지사 | 장전 | 청송군안면장전리 | 1959 | 109.0 | 427.0 | 7.8 | 7.7 | 5.2 | 0.818 | 0.019 | 5.3 | V양 | |
| | 청송영양지사 | 제동 | 청송군안면제동리 | 1945 | | 87.0 | 7.7 | 7.4 | 4.5 | 0.886 | 0.047 | 16.3 | III양 | |
| | 청송영양지사 | 우질 | 청송군안면우질리 | 1945 | | 30.0 | 7.5 | 9.6 | 7.1 | 0.803 | 0.025 | 4.1 | V양 | |
| | 청송영양지사 | 오리 | 청송군안면오리리 | 1945 | | 48.0 | 7.7 | 9.5 | 6.9 | 0.444 | 0.032 | 10.8 | V양 | |
| | 청송영양지사 | 온지곡 | 청송군안면온지리 | 1945 | | 22.0 | 7.4 | 12.7 | 8.6 | 0.497 | 0.059 | 13.8 | VI양 | |
| | 청송영양지사 | 보시곡 | 청송군안면보시리 | 1945 | | 35.0 | 8.2 | 11.0 | 7.7 | 0.866 | 0.028 | 8.8 | V양 | |
| | 청송영양지사 | 이치미 | 청송군안면이치미리 | 1938 | | 15.0 | 7.6 | 8.8 | 6.4 | 0.868 | 0.023 | 7.0 | V양 | |
| | 청송영양지사 | 못골 | 청송군안면못골리 | 1945 | | 23.0 | 7.5 | 11.1 | 8.1 | 0.484 | 0.023 | 8.3 | VI양 | |
| 청송영양지사 | 부곡 | 청송군안면부곡리 | 1945 | | 10.0 | 7.5 | 8.2 | 6.2 | 0.879 | 0.022 | 2.5 | V양 | | |
| 청송영양지사 | 김천 | 청송군안면김천리 | 1944 | | 16.0 | 7.3 | 7.4 | 5.0 | 0.268 | 0.015 | 4.7 | III양 | | |
| 청송영양지사 | 덕계 | 청송군안면덕계리 | 1945 | | 21.0 | 7.6 | 7.7 | 5.6 | 0.569 | 0.021 | 4.7 | IV양 | | |
| 청송영양지사 | 송림 | 청송군안면송림리 | 1945 | | 27.0 | 7.3 | 8.7 | 6.8 | 0.543 | 0.029 | 7.1 | V양 | | |
| 청송영양지사 | 덕성 | 청송군안면덕성리 | 1945 | | 5.0 | 7.1 | 14.5 | 8.0 | 0.706 | 0.164 | 14.3 | V양 | | |
| 청송영양지사 | 감포 | 청송군안면감포리 | 1945 | | 10.0 | 7.4 | 10.0 | 7.3 | 0.582 | 0.016 | 2.7 | V양 | | |
| 청송영양지사 | 금평(공평) | 청송군안면금평리 | 1945 | | 5.0 | 7.3 | 9.7 | 6.7 | 0.764 | 0.020 | 4.5 | V양 | | |
| 청송영양지사 | 은평 | 청송군안면은평리 | 1945 | | 20.0 | 7.3 | 7.2 | 5.1 | 0.494 | 0.021 | 4.1 | IV양 | | |
| 청송영양지사 | 용담 | 청송군안면용담리 | 1945 | | 6.0 | 7.3 | 10.6 | 7.4 | 0.639 | 0.018 | 3.8 | V양 | | |
| 청송영양지사 | 가창상 | 청송군파천면가창상리 | 1954 | | 5.0 | 7.9 | 10.2 | 7.4 | 0.555 | 0.027 | 7.7 | V양 | | |
| 청송영양지사 | 가창하 | 청송군파천면가창하리 | 1954 | | 9.5 | 7.8 | 9.6 | 7.1 | 0.537 | 0.024 | 4.5 | V양 | | |
| 청송영양지사 | 오누이하 | 청송군진보면오누이하리 | 1945 | | 9.0 | 7.9 | 7.6 | 5.3 | 0.984 | 0.038 | 9.8 | IV양 | | |
| 청송영양지사 | 오누이상 | 청송군진보면오누이상리 | 1945 | | 12.0 | 8.1 | 7.3 | 5.4 | 0.774 | 0.029 | 4.5 | IV양 | | |
| 청송영양지사 | 조항 | 청송군진보면조항리 | 1944 | | 9.0 | 7.8 | 6.6 | 4.7 | 0.792 | 0.034 | 5.4 | III양 | | |
| 청송영양지사 | 진안 | 청송군진보면진안리 | 2010 | | 278.8 | 8.1 | 5.5 | 3.6 | 0.673 | 0.017 | 5.5 | II양 | | |
| 청송영양지사 | 광덕 | 청송군진보면광덕리 | 1945 | | 64.0 | 8.1 | 9.5 | 6.8 | 0.869 | 0.022 | 7.1 | V양 | | |
| 청송영양지사 | 각산 | 청송군진보면각산리 | 1987 | | 97.0 | 8.2 | 5.7 | 3.9 | 0.880 | 0.014 | 4.4 | II양 | | |
| 청송영양지사 | 대원상 | 청송군진보면대원상리 | 1945 | | 19.0 | 7.9 | 7.7 | 5.5 | 1.046 | 0.032 | 9.7 | IV양 | | |
| 청송영양지사 | 대원하 | 청송군진보면대원하리 | 1945 | | 14.0 | 7.7 | 8.3 | 6.3 | 0.579 | 0.023 | 4.1 | V양 | | |
| 청송영양지사 | 배골 | 청송군진보면배골리 | 1945 | | 7.0 | 7.7 | 9.0 | 6.4 | 0.863 | 0.063 | 11.6 | V양 | | |
| 청송영양지사 | 연지 | 청송군진보면연지리 | 1945 | | 38.0 | 7.8 | 8.6 | 5.9 | 0.599 | 0.033 | 7.8 | V양 | | |
| 청송영양지사 | 과대 | 영양군영양읍과대리 | 1944 | | 23.0 | 7.9 | 7.2 | 5.3 | 0.603 | 0.026 | 5.5 | IV양 | | |
| 청송영양지사 | 내원당 | 영양군영양읍내원당리 | 1945 | | 6.0 | 7.7 | 7.7 | 5.4 | 1.080 | 0.046 | 5.9 | IV양 | | |

| 시도 | 시설 관리자 | 시설명 | 위 치 | 시설제원 | | | 2016년 연평균 수질현황 | | | | | | |
|----|--------|-----|-------------|------|-----------|------------|----------------|------------|------------|------------|------------|-----------|-------|
| | | | | 준공년도 | 수혜면적 (ha) | 유효저수량 (천m) | pH | COD (mg/L) | TOC (mg/L) | T-N (mg/L) | T-P (mg/L) | SS (mg/L) | 수질 등급 |
| | 청송영양지사 | 대맥이 | 영양군 영양읍 상원리 | 1945 | | 1.0 | 8.0 | 6.9 | 4.7 | 1.017 | 0.031 | 5.3 | III양 |
| | 청송영양지사 | 탑구 | 영양군 영양면 신구리 | 1945 | | 14.0 | 8.0 | 9.3 | 6.9 | 0.730 | 0.021 | 4.8 | V양 |
| | 청송영양지사 | 저연 | 영양군 영양면 연당리 | 1960 | | 26.0 | 7.8 | 11.5 | 7.8 | 0.635 | 0.028 | 5.8 | V양 |
| | 청송영양지사 | 과장산 | 영양군 영양면 산해리 | 1944 | | 2.0 | 7.9 | 7.0 | 5.1 | 0.767 | 0.018 | 3.6 | IV양 |
| | 청송영양지사 | 왕산 | 영양군 영양면 노달리 | 1945 | | 4.0 | 7.9 | 6.5 | 4.7 | 1.018 | 0.026 | 4.4 | III양 |
| | 청송영양지사 | 목곡 | 영양군 영양면 방전리 | 1951 | | 12.0 | 7.8 | 7.8 | 6.0 | 0.559 | 0.016 | 5.5 | IV양 |
| | 청송영양지사 | 연안골 | 영양군 영양면 병우리 | 1945 | | 18.0 | 7.9 | 6.5 | 4.8 | 0.980 | 0.020 | 3.6 | III양 |
| | 청송영양지사 | 홍구 | 영양군 영양면 홍구리 | 1944 | | 28.0 | 8.1 | 8.6 | 6.4 | 0.828 | 0.029 | 8.0 | V양 |
| | 청송영양지사 | 저동상 | 영양군 청기면 저리 | 1960 | 10.0 | 106.0 | 7.8 | 8.3 | 5.8 | 0.930 | 0.036 | 9.1 | IV양 |
| | 청송영양지사 | 저동하 | 영양군 청기면 저리 | 1994 | | 98.0 | 7.9 | 10.7 | 7.1 | 0.648 | 0.053 | 11.2 | V양 |
| | 청송영양지사 | 오기 | 영양군 수비면 오기리 | 1961 | | 391.0 | 7.9 | 6.4 | 4.7 | 0.743 | 0.022 | 4.8 | III양 |
| | 청송영양지사 | 마우 | 영양군 석보면 원리리 | 1951 | | 1.0 | 7.6 | 12.4 | 7.7 | 1.151 | 0.244 | 6.5 | V양 |
| | 청송영양지사 | 분티골 | 영양군 석보면 태전리 | 1945 | | 7.0 | 7.7 | 8.4 | 6.1 | 0.944 | 0.021 | 4.7 | V양 |
| | 청송영양지사 | 이랫골 | 영양군 석보면 태전리 | 1945 | | 1.0 | 7.8 | 6.6 | 4.9 | 0.598 | 0.019 | 4.4 | III양 |
| | 청송영양지사 | 이랫골 | 영양군 석보면 태전리 | 1944 | | 4.0 | 7.8 | 8.0 | 6.0 | 1.098 | 0.023 | 5.5 | IV양 |
| | 청송영양지사 | 용골 | 영양군 석보면 태전리 | 1945 | | 5.0 | 7.7 | 14.2 | 9.7 | 1.007 | 0.038 | 5.9 | VI양 |
| | 청송영양지사 | 신평 | 영양군 석보면 신평리 | 1945 | | 3.0 | 7.8 | 7.7 | 5.6 | 0.690 | 0.024 | 5.9 | IV양 |
| | 청송영양지사 | 대평 | 영양군 석보면 지경리 | 1945 | | 2.0 | 7.6 | 9.1 | 5.6 | 0.601 | 0.052 | 8.7 | IV양 |
| | 안동지사 | 산곡 | 안동시 풍산읍 오미리 | 1933 | | 34.8 | 7.5 | 9.6 | 5.3 | 1.313 | 0.028 | 6.6 | IV양 |
| | 안동지사 | 소산 | 안동시 풍산읍 소산리 | 1945 | 24.1 | 112.6 | 8.8 | 16.8 | 9.8 | 2.178 | 0.163 | 14.6 | VI양 |
| | 안동지사 | 원당 | 안동시 풍천면 갈전리 | 1945 | | 16.0 | 7.9 | 13.1 | 9.7 | 0.650 | 0.044 | 11.9 | VI양 |
| | 안동지사 | 건잣 | 안동시 풍천면 광덕리 | 1945 | 15.9 | 28.2 | 7.7 | 10.8 | 7.3 | 0.605 | 0.034 | 4.7 | V양 |
| | 안동지사 | 석방 | 안동시 풍천면 기산리 | 1945 | | 29.3 | 7.9 | 9.2 | 4.9 | 0.974 | 0.029 | 7.5 | III양 |
| | 안동지사 | 가곡 | 안동시 풍천면 가곡리 | 1945 | | 89.0 | 7.2 | 10.0 | 6.2 | 1.069 | 0.133 | 9.0 | V양 |
| | 안동지사 | 가동 | 안동시 풍천면 하회리 | 1945 | | 3.7 | 7.4 | 10.9 | 6.1 | 0.850 | 0.152 | 43.5 | V양 |
| | 안동지사 | 하회 | 안동시 풍천면 하회리 | 1969 | | 4.0 | 7.9 | 11.5 | 7.5 | 2.438 | 0.031 | 7.1 | V양 |
| | 안동지사 | 단호 | 안동시 남후면 단호리 | 1945 | | 167.2 | 7.5 | 10.7 | 7.4 | 1.437 | 0.034 | 5.6 | V양 |
| | 안동지사 | 한절골 | 안동시 임하면 임하리 | 1945 | | 9.0 | 7.8 | 7.9 | 4.7 | 0.836 | 0.027 | 6.6 | III양 |
| | 안동지사 | 배방 | 안동시 길안면 배방리 | 1972 | | 69.9 | 7.9 | 13.8 | 9.0 | 1.916 | 0.033 | 5.9 | VI양 |
| | 안동지사 | 위동 | 안동시 임동면 위리 | 1975 | 0.0 | 308.3 | 7.9 | 11.0 | 6.8 | 1.462 | 0.031 | 7.5 | V양 |
| | 안동지사 | 대곡 | 안동시 임동면 대곡리 | 2009 | 72.0 | 329.8 | 8.0 | 10.3 | 6.8 | 0.539 | 0.031 | 6.7 | V양 |
| | 안동지사 | 지동 | 안동시 임동면 지리 | 1945 | | 5.0 | 7.8 | 11.9 | 7.8 | 1.124 | 0.028 | 5.6 | V양 |
| | 안동지사 | 원곡 | 예천군 호명면 원곡리 | 1945 | | 7.0 | 7.8 | 5.9 | 3.8 | 10.956 | 0.041 | 1.4 | II양 |
| | 안동지사 | 산합 | 예천군 호명면 산합리 | 1929 | | 15.9 | 7.2 | 9.4 | 5.5 | 0.500 | 0.030 | 10.8 | IV양 |
| | 안동지사 | 갈포 | 예천군 지보면 암천리 | 1961 | | 35.3 | 8.2 | 8.8 | 5.5 | 1.069 | 0.089 | 5.5 | IV양 |
| | 안동지사 | 다암 | 예천군 지보면 어신리 | 1931 | | 24.2 | 7.4 | 8.7 | 5.9 | 1.119 | 0.031 | 3.1 | IV양 |
| | 성주칠곡지사 | 하서 | 구미시 구평동 | 1932 | 1.7 | 295.3 | 8.1 | 8.7 | 6.0 | 1.210 | 0.026 | 3.7 | IV양 |
| | 성주칠곡지사 | 백곡 | 구미시 구평동 | 1945 | 0.0 | 121.6 | 7.8 | 4.4 | 2.9 | 0.819 | 0.018 | 4.8 | IV양 |
| | 성주칠곡지사 | 검성 | 구미시 황상동 | 1967 | 0.5 | 64.4 | 8.2 | 12.8 | 7.5 | 1.232 | 0.074 | 37.0 | V양 |
| | 성주칠곡지사 | 기곡 | 칠곡군 북삼읍 울리 | 1965 | | 3.1 | 8.3 | 6.7 | 4.5 | 1.085 | 0.021 | 4.4 | III양 |
| | 성주칠곡지사 | 배아곡 | 칠곡군 북삼읍 울리 | 1970 | | 9.9 | 8.2 | 6.6 | 4.5 | 0.963 | 0.034 | 11.2 | III양 |
| | 성주칠곡지사 | 작곡 | 칠곡군 북삼읍 숭오리 | 1985 | | 226.7 | 8.1 | 5.0 | 3.5 | 0.443 | 0.014 | 3.6 | II양 |
| | 성주칠곡지사 | 숭오 | 칠곡군 북삼읍 인평리 | 1967 | | 15.6 | 8.1 | 5.7 | 3.7 | 1.395 | 0.024 | 1.3 | II양 |
| | 성주칠곡지사 | 인강 | 칠곡군 북삼읍 인평리 | 1964 | | 11.0 | 7.8 | 7.8 | 4.8 | 0.554 | 0.029 | 3.4 | III양 |
| | 성주칠곡지사 | 도속 | 칠곡군 북삼읍 오평리 | 1972 | | 36.0 | 8.3 | 5.7 | 3.4 | 0.995 | 0.023 | 6.5 | II양 |
| | 성주칠곡지사 | 유하 | 칠곡군 서저면 성곡리 | 1969 | 24.4 | 499.4 | 8.0 | 4.5 | 2.9 | 0.847 | 0.012 | 2.1 | II양 |
| | 성주칠곡지사 | 수전 | 칠곡군 지천면 신리 | 1930 | | 32.0 | 7.8 | 6.7 | 4.2 | 0.389 | 0.017 | 2.6 | III양 |
| | 성주칠곡지사 | 창평 | 칠곡군 지천면 창평리 | 1979 | 41.5 | 249.0 | 8.0 | 5.7 | 3.5 | 0.460 | 0.008 | 2.0 | II양 |
| | 성주칠곡지사 | 심천 | 칠곡군 지천면 심천리 | 1945 | 27.9 | 72.0 | 8.0 | 7.0 | 4.2 | 0.577 | 0.013 | 3.0 | III양 |
| | 성주칠곡지사 | 송산 | 칠곡군 동명면 송산리 | 1947 | | 23.1 | 7.9 | 5.7 | 3.3 | 0.770 | 0.020 | 4.1 | II양 |
| | 성주칠곡지사 | 천평 | 칠곡군 가산면 금화리 | 1984 | 44.7 | 183.6 | 8.1 | 6.0 | 4.1 | 0.982 | 0.013 | 1.6 | III양 |
| | 성주칠곡지사 | 석사 | 칠곡군 가산면 학하리 | 1939 | | 19.2 | 8.1 | 5.3 | 3.1 | 1.287 | 0.029 | 4.5 | II양 |
| | 성주칠곡지사 | 후평 | 칠곡군 가산면 학상리 | 1951 | | 47.0 | 8.3 | 4.3 | 2.9 | 0.726 | 0.012 | 2.1 | II양 |
| | 성주칠곡지사 | 오리 | 칠곡군 가산면 학상리 | 1958 | | 25.0 | 8.7 | 8.0 | 4.6 | 0.928 | 0.042 | 7.8 | III양 |
| | 성주칠곡지사 | 봉림 | 칠곡군 가산면 송학리 | 1945 | | 103.1 | 8.0 | 6.3 | 3.4 | 1.163 | 0.013 | 4.7 | II양 |
| | 성주칠곡지사 | 근산 | 칠곡군 약목면 북성리 | 1952 | 3.7 | 2.3 | 7.8 | 7.9 | 4.9 | 1.523 | 0.026 | 6.2 | III양 |
| | 성주칠곡지사 | 용화 | 칠곡군 약목면 남계리 | 1936 | 21.7 | 36.4 | 7.9 | 7.0 | 4.9 | 0.408 | 0.039 | 2.3 | III양 |
| | 성주칠곡지사 | 남계 | 칠곡군 약목면 남계리 | 1936 | | 221.7 | 8.9 | 8.9 | 5.3 | 1.030 | 0.039 | 7.3 | IV양 |
| | 성주칠곡지사 | 호암 | 칠곡군 약목면 남계리 | 1948 | 11.8 | 73.9 | 8.2 | 6.2 | 3.4 | 1.501 | 0.052 | 14.0 | II양 |
| | 성주칠곡지사 | 두만 | 칠곡군 약목면 남계리 | 1972 | 149.1 | 369.0 | 8.2 | 4.4 | 2.9 | 1.516 | 0.013 | 2.1 | II양 |
| | 성주칠곡지사 | 평죽 | 칠곡군 가산면 평죽리 | 1948 | 19.2 | 43.4 | 8.5 | 6.4 | 3.9 | 2.235 | 0.027 | 3.7 | II양 |
| | 성주칠곡지사 | 각산 | 칠곡군 가산면 각산리 | 1973 | 17.4 | 20.2 | 8.2 | 6.8 | 4.0 | 0.542 | 0.031 | 6.3 | II양 |
| | 성주칠곡지사 | 노곡 | 칠곡군 가산면 노석리 | 1967 | | 12.0 | 7.9 | 7.8 | 4.9 | 1.646 | 0.022 | 5.9 | III양 |
| | 구미김천지사 | 송산 | 김천시 아포읍 송천리 | 1953 | 11.5 | 10.5 | 7.5 | 5.4 | 3.5 | 2.178 | 0.045 | 3.4 | II양 |
| | 구미김천지사 | 노곡 | 김천시 농소면 농소리 | 1963 | 27.8 | 88.0 | 7.4 | 5.3 | 3.6 | 1.170 | 0.013 | 1.5 | II양 |
| | 구미김천지사 | 금화 | 김천시 봉산면 상금리 | 1959 | 13.7 | 115.2 | 7.7 | 5.8 | 3.7 | 1.428 | 0.027 | 3.0 | II양 |
| | 구미김천지사 | 대방 | 김천시 조마면 대방리 | 1959 | 51.6 | 187.2 | 7.5 | 4.6 | 3.3 | 2.732 | 0.046 | 2.6 | II양 |
| | 구미김천지사 | 문수 | 구미시 고아읍 문성리 | 1948 | 48.6 | 175.1 | 7.3 | 4.9 | 3.0 | 1.059 | 0.014 | 2.8 | II양 |
| | 구미김천지사 | 조곡 | 구미시 오성면 초곡리 | 1963 | | 21.0 | 7.7 | 5.5 | 3.9 | 1.753 | 0.020 | 2.6 | II양 |
| | 구미김천지사 | 서당 | 구미시 해평면 낙성리 | 1948 | | 0.9 | 7.8 | 6.0 | 4.0 | 0.781 | 0.014 | 3.0 | II양 |
| | 구미김천지사 | 제비 | 구미시 해평면 해평리 | 1948 | | 0.9 | 7.9 | 7.4 | 5.4 | 0.988 | 0.015 | 3.3 | IV양 |

2016 농업용수 수질실태 일제조사 보고서

제VI장 부 록

| 시도 | 시설 관리자 | 시설명 | 위 치 | 시설세원 | | | 2016년 연평균 수질현황 | | | | | | |
|----|--------|--------|-------------|------|-----------|--------------------------|----------------|------------|------------|------------|------------|-----------|-------|
| | | | | 준공년도 | 수혜면적 (ha) | 유해저수량 (천m ³) | pH | COD (mg/L) | TOC (mg/L) | T-N (mg/L) | T-P (mg/L) | SS (mg/L) | 수질 등급 |
| | 구미김천지사 | 가평 | 구미시 해평면 오상리 | 1948 | | 0.9 | 7.7 | 6.9 | 4.4 | 0.744 | 0.018 | 3.9 | III양 |
| | 구미김천지사 | 연지 | 구미시 해평면 금호리 | 1948 | | 3.3 | 7.4 | 5.6 | 4.3 | 0.911 | 0.026 | 2.2 | III양 |
| | 구미김천지사 | 용수 | 구미시 해평면 송곡리 | 1948 | 32.2 | 95.4 | 7.8 | 7.6 | 5.2 | 0.701 | 0.015 | 3.3 | IV양 |
| | 구미김천지사 | 송암 | 구미시 해평면 송곡리 | 1948 | 5.8 | 40.3 | 7.6 | 7.4 | 4.9 | 0.780 | 0.016 | 3.7 | III양 |
| | 구미김천지사 | 칠창 | 구미시 해평면 낙산리 | 1948 | 13.9 | 16.0 | 7.3 | 4.8 | 3.2 | 1.427 | 0.011 | 3.6 | II양 |
| | 구미김천지사 | 후곡 | 구미시 해평면 낙산리 | 1963 | 10.2 | 9.9 | 7.5 | 6.2 | 4.4 | 1.113 | 0.016 | 17.8 | III양 |
| | 구미김천지사 | 학사 | 구미시 산동면 임천리 | 1945 | | 24.0 | 7.9 | 7.6 | 5.2 | 0.957 | 0.017 | 4.3 | IV양 |
| | 구미김천지사 | 인덕 | 구미시 산동면 인덕리 | 1974 | 61.5 | 322.0 | 7.8 | 6.0 | 4.6 | 1.198 | 0.015 | 2.1 | III양 |
| | 경천지사 | 내지(금당) | 예천군 용문면 내지리 | 2000 | 350.0 | 1,670.0 | 8.1 | 6.5 | 4.1 | 1.318 | 0.020 | 4.6 | III양 |
| | 경천지사 | 죽림 | 예천군 지보면 능천리 | 1971 | | 37.9 | 8.1 | 8.0 | 4.9 | 1.266 | 0.037 | 5.1 | III양 |
| | 경천지사 | 우봉 | 예천군 지보면 소화리 | 1940 | | 15.0 | 7.2 | 10.4 | 6.8 | 2.072 | 0.034 | 9.0 | V양 |
| | 경천지사 | 전평 | 예천군 지보면 소화리 | 1940 | | 24.0 | 7.8 | 9.3 | 6.4 | 3.420 | 0.049 | 8.2 | V양 |
| | 경천지사 | 소화 | 예천군 지보면 소화리 | 1946 | | 24.0 | 7.3 | 14.0 | 9.5 | 1.908 | 0.121 | 10.4 | VI양 |
| | 경천지사 | 요성 | 예천군 지보면 마전리 | 1943 | | 25.0 | 7.4 | 10.2 | 7.0 | 1.349 | 0.043 | 11.8 | V양 |
| | 경천지사 | 마전2 | 예천군 지보면 마전리 | 1945 | | 32.0 | 7.4 | 8.4 | 4.9 | 0.986 | 0.063 | 16.8 | III양 |
| | 경천지사 | 석계 | 예천군 지보면 마전리 | 1950 | | 6.2 | 7.3 | 8.9 | 6.0 | 1.629 | 0.070 | 6.9 | IV양 |
| | 경천지사 | 상락 | 예천군 지보면 지보리 | 1921 | | 15.0 | 7.6 | 9.5 | 5.6 | 1.023 | 0.115 | 8.2 | VI양 |
| | 경천지사 | 용암 | 예천군 지보면 도화리 | 1936 | 19.8 | 175.9 | 7.9 | 12.7 | 8.3 | 1.722 | 0.052 | 8.6 | VI양 |
| | 경천지사 | 도마 | 예천군 지보면 도화리 | 1943 | | 20.0 | 7.2 | 7.0 | 4.2 | 0.591 | 0.026 | 6.5 | III양 |
| | 경천지사 | 신풍 | 예천군 지보면 신풍리 | 1937 | 120.5 | 267.8 | 7.9 | 11.8 | 7.8 | 0.935 | 0.039 | 6.8 | V양 |
| | 경천지사 | 구룡 | 예천군 지보면 신풍리 | 1945 | | 7.1 | 7.4 | 8.5 | 5.4 | 1.092 | 0.054 | 8.2 | IV양 |
| | 경천지사 | 방화 | 예천군 지보면 만화리 | 1955 | | 18.0 | 7.3 | 10.7 | 7.1 | 1.487 | 0.028 | 4.6 | V양 |
| | 경천지사 | 마전1 | 예천군 지보면 만화리 | 1971 | 17.1 | 30.0 | 7.7 | 11.4 | 7.3 | 1.419 | 0.036 | 10.8 | V양 |
| | 경천지사 | 별실 | 예천군 풍양면 청곡리 | 1945 | | 25.0 | 8.2 | 10.7 | 6.5 | 1.739 | 0.107 | 21.7 | V양 |
| | 경천지사 | 감감 | 예천군 풍양면 청곡리 | 1944 | | 17.2 | 7.3 | 9.7 | 6.0 | 0.649 | 0.046 | 10.6 | VI양 |
| | 경천지사 | 삼풍 | 예천군 풍양면 풍신리 | 1953 | | 65.0 | 7.6 | 9.9 | 6.4 | 1.037 | 0.034 | 8.9 | V양 |
| | 경천지사 | 삼청 | 예천군 풍양면 와룡리 | 1947 | | 25.0 | 7.7 | 6.3 | 3.4 | 1.939 | 0.060 | 17.2 | II양 |
| | 경천지사 | 효갈 | 예천군 풍양면 효갈리 | 1943 | | 53.3 | 8.0 | 9.1 | 5.4 | 1.150 | 0.051 | 14.0 | IV양 |
| | 영주봉화지사 | 대평 | 영주시 안성면 대평리 | 1946 | 35.9 | 20.0 | 8.8 | 7.2 | 4.4 | 3.044 | 0.039 | 23.7 | III양 |
| | 영주봉화지사 | 당남 | 영주시 부석면 임곡리 | 1946 | 23.1 | 8.7 | 8.9 | 5.7 | 3.8 | 9.056 | 0.230 | 4.7 | III양 |
| | 의성군위지사 | 알령 | 군위군 소보면 송원리 | 1945 | | 16.0 | 8.0 | 7.1 | 4.9 | 2.153 | 0.023 | 7.3 | III양 |
| | 의성군위지사 | 어미 | 군위군 소보면 서정리 | 1980 | | 14.0 | 7.9 | 10.3 | 7.3 | 0.752 | 0.023 | 6.1 | V양 |
| | 의성군위지사 | 괴곶 | 군위군 소보면 평호리 | 1945 | | 19.0 | 7.7 | 10.4 | 6.3 | 0.872 | 0.027 | 8.3 | V양 |
| | 의성군위지사 | 내의 | 군위군 소보면 내의리 | 1976 | 44.8 | 240.0 | 7.9 | 13.0 | 8.9 | 0.759 | 0.024 | 7.6 | VI양 |
| | 의성군위지사 | 남방 | 군위군 부계면 창평리 | 1945 | | 7.0 | 7.9 | 7.2 | 4.2 | 0.482 | 0.024 | 4.1 | III양 |
| | 의성군위지사 | 창평 | 군위군 부계면 창평리 | 1958 | | 325.0 | 8.3 | 7.0 | 5.2 | 0.847 | 0.017 | 6.4 | IV양 |
| | 의성군위지사 | 동림 | 군위군 부계면 가호리 | 1972 | | 238.0 | 8.1 | 7.5 | 4.6 | 1.431 | 0.017 | 4.5 | III양 |
| | 의성군위지사 | 백화 | 군위군 산성면 백화리 | 1958 | | 429.0 | 8.2 | 6.0 | 3.7 | 2.088 | 0.017 | 2.1 | II양 |
| | 의성군위지사 | 가는골 | 군위군 산성면 삼산리 | 1945 | | 5.0 | 7.9 | 9.3 | 5.5 | 1.921 | 0.029 | 3.2 | IV양 |
| | 의성군위지사 | 담하 | 군위군 산성면 봉림리 | 1965 | | 14.0 | 7.9 | 6.4 | 4.3 | 1.147 | 0.013 | 2.2 | III양 |
| | 의성군위지사 | 다리골 | 군위군 산성면 봉림리 | 1945 | | 8.0 | 8.0 | 6.1 | 4.0 | 1.112 | 0.013 | 2.9 | II양 |
| | 의성군위지사 | 봉림 | 군위군 산성면 봉림리 | 1958 | 22.2 | 130.0 | 7.9 | 7.6 | 5.1 | 1.161 | 0.016 | 2.7 | IV양 |
| | 의성군위지사 | 덧골 | 군위군 산성면 무암리 | 1945 | | 9.0 | 7.7 | 7.9 | 5.7 | 1.627 | 0.022 | 2.5 | IV양 |
| | 의성군위지사 | 화본 | 군위군 산성면 화전리 | 1958 | 30.7 | 155.0 | 8.6 | 7.8 | 5.3 | 0.509 | 0.021 | 4.6 | IV양 |
| | 의성군위지사 | 가곡 | 군위군 산성면 화전리 | 1971 | | 126.0 | 8.2 | 8.5 | 4.8 | 1.495 | 0.031 | 6.2 | III양 |
| | 의성군위지사 | 후평 | 의성군 단촌면 후평리 | 1940 | | 35.0 | 8.3 | 6.7 | 5.1 | 2.510 | 0.018 | 2.8 | IV양 |
| | 의성군위지사 | 중리 | 의성군 점곡면 사촌리 | 1945 | | 1.2 | 7.8 | 6.9 | 5.3 | 1.715 | 0.016 | 2.6 | IV양 |
| | 의성군위지사 | 교곡 | 의성군 점곡면 송내리 | 1966 | | 0.6 | 8.0 | 11.5 | 6.9 | 3.038 | 0.038 | 7.7 | V양 |
| | 의성군위지사 | 각곡 | 의성군 점곡면 윤암리 | 1945 | | 4.0 | 7.6 | 10.1 | 7.0 | 2.532 | 0.022 | 2.0 | V양 |
| | 의성군위지사 | 수봉 | 의성군 옥산면 구성리 | 1945 | | 1.6 | 7.5 | 9.0 | 6.4 | 2.070 | 0.019 | 5.2 | V양 |
| | 의성군위지사 | 전대 | 의성군 옥산면 구성리 | 1945 | | 0.8 | 7.8 | 9.9 | 7.3 | 2.838 | 0.019 | 2.7 | V양 |
| | 의성군위지사 | 실업 | 의성군 옥산면 감계리 | 1985 | | 254.0 | 7.7 | 8.7 | 6.0 | 2.631 | 0.020 | 2.7 | IV양 |
| | 의성군위지사 | 독점 | 의성군 옥산면 입암리 | 1967 | | 1.8 | 7.4 | 11.0 | 7.6 | 2.566 | 0.029 | 5.7 | V양 |
| | 의성군위지사 | 조곡 | 의성군 옥산면 신계리 | 1939 | | 5.0 | 8.0 | 9.2 | 6.2 | 2.540 | 0.018 | 2.7 | V양 |
| | 의성군위지사 | 신계 | 의성군 옥산면 신계리 | 1973 | | 105.0 | 7.6 | 8.4 | 5.7 | 2.496 | 0.027 | 5.1 | IV양 |
| | 의성군위지사 | 매곡 | 의성군 사곡면 매곡리 | 1977 | 66.4 | 394.0 | 8.0 | 8.2 | 5.5 | 3.083 | 0.027 | 3.4 | IV양 |
| | 의성군위지사 | 기 | 의성군 구천면 위성리 | 1940 | | 159.0 | 7.7 | 16.1 | 10.0 | 1.172 | 0.044 | 12.5 | VI양 |
| | 의성군위지사 | 새덕 | 의성군 단북면 노연리 | 1945 | | 8.0 | 7.6 | 9.6 | 6.6 | 1.031 | 0.054 | 7.5 | V양 |
| | 의성군위지사 | 수동 | 의성군 단북면 정안리 | 1945 | | 49.0 | 8.1 | 8.5 | 5.7 | 1.363 | 0.041 | 17.4 | IV양 |
| | 의성군위지사 | 벼락 | 의성군 단북면 정안리 | 1946 | | 20.0 | 7.7 | 8.0 | 5.2 | 1.065 | 0.032 | 10.6 | IV양 |
| | 의성군위지사 | 소 | 의성군 단북면 연제리 | 1950 | | 10.0 | 7.8 | 9.1 | 6.1 | 1.318 | 0.038 | 15.9 | V양 |
| | 의성군위지사 | 정곡 | 의성군 단북면 연제리 | 1945 | | 6.0 | 7.9 | 7.2 | 5.0 | 0.971 | 0.025 | 8.1 | III양 |
| | 의성군위지사 | 구룡 | 의성군 단북면 연제리 | 1946 | | 8.0 | 7.7 | 8.8 | 5.5 | 1.960 | 0.044 | 5.0 | IV양 |
| | 의성군위지사 | 선안 | 의성군 단북면 효계리 | 1946 | | 6.0 | 8.0 | 9.8 | 6.7 | 1.460 | 0.038 | 9.5 | V양 |
| | 의성군위지사 | 양덕 | 의성군 단북면 성암리 | 1947 | | 7.5 | 7.8 | 8.2 | 5.5 | 1.089 | 0.027 | 8.0 | IV양 |
| | 의성군위지사 | 신당 | 의성군 안계면 용기리 | 1940 | | 32.0 | 7.9 | 10.0 | 6.6 | 1.372 | 0.042 | 15.2 | V양 |
| | 의성군위지사 | 세례 | 의성군 안계면 양곡리 | 1940 | | 11.0 | 7.4 | 8.2 | 5.3 | 1.684 | 0.031 | 12.2 | IV양 |
| | 의성군위지사 | 연 | 의성군 안계면 시안리 | 1940 | | 20.0 | 8.2 | 9.4 | 6.6 | 0.858 | 0.034 | 13.0 | V양 |
| | 의성군위지사 | 한동 | 의성군 안계면 시안리 | 1945 | | 6.0 | 7.9 | 9.8 | 6.3 | 1.416 | 0.042 | 24.7 | V양 |
| | 의성군위지사 | 사계 | 의성군 안계면 시안리 | 1955 | | 23.0 | 7.6 | 10.1 | 6.7 | 1.136 | 0.060 | 9.6 | V양 |
| | 의성군위지사 | 사갑 | 의성군 다인면 산내리 | 1951 | | 27.0 | 7.7 | 9.1 | 5.9 | 1.144 | 0.047 | 9.8 | IV양 |

| 시도 | 시설 관리자 | 시설명 | 위 치 | 시설세원 | | | 2016년 연평균 수질현황 | | | | | | | |
|-----|--------|---------|-------------|------|-----------|------------|----------------|------------|------------|------------|------------|-----------|-------|-------|
| | | | | 준공년도 | 수혜면적 (ha) | 유효저수량 (천m) | pH | COD (mg/L) | TOC (mg/L) | T-N (mg/L) | T-P (mg/L) | SS (mg/L) | 수질 등급 | |
| 의성군 | 의성군의회 | 모산 | 의성군대인면가원리 | 1942 | | 18.0 | 8.0 | 10.5 | 6.9 | 1.300 | 0.033 | 9.7 | V양호 | |
| 의성군 | 의성군의회 | 내송화 | 의성군대인면송호리 | 1945 | | 27.0 | 7.5 | 11.9 | 8.2 | 1.499 | 0.037 | 7.3 | VI양호 | |
| 의성군 | 의성군의회 | 광덕 | 의성군대인면도암리 | 1942 | | 15.0 | 7.7 | 8.2 | 5.4 | 1.105 | 0.033 | 8.9 | IV양호 | |
| 의성군 | 의성군의회 | 조산 | 의성군대인면도암리 | 1940 | | 21.0 | 7.7 | 8.9 | 6.2 | 1.055 | 0.034 | 6.9 | V양호 | |
| 의성군 | 의성군의회 | 행현 | 의성군대인면덕지리 | 1963 | | 3.3 | 7.7 | 6.9 | 4.6 | 1.136 | 0.039 | 15.4 | III양호 | |
| 의성군 | 의성군의회 | 대동 | 의성군대인면달제리 | 1952 | | 42.8 | 7.4 | 11.5 | 7.5 | 1.545 | 0.067 | 8.9 | V양호 | |
| 의성군 | 의성군의회 | 용천 | 의성군대인면삼분리 | 1943 | 34.0 | 96.0 | 8.2 | 8.7 | 6.2 | 0.946 | 0.027 | 8.2 | V양호 | |
| 의성군 | 의성군의회 | 도관연 | 의성군대인면삼분리 | 1940 | | 25.0 | 7.6 | 8.3 | 4.9 | 0.935 | 0.042 | 13.6 | III양호 | |
| 의성군 | 의성군의회 | 홍곡 | 의성군대인면삼분리 | 1942 | | 35.0 | 7.8 | 9.4 | 6.5 | 1.936 | 0.068 | 8.9 | V양호 | |
| 의성군 | 의성군의회 | 삼풍 | 의성군대인면삼분리 | 1950 | | 26.0 | 7.5 | 8.1 | 5.4 | 1.309 | 0.028 | 4.7 | IV양호 | |
| 의성군 | 의성군의회 | 백수 | 의성군대인면외정리 | 1952 | | 35.0 | 7.5 | 7.9 | 5.2 | 1.557 | 0.034 | 17.9 | IV양호 | |
| 의성군 | 의성군의회 | 가산 | 의성군대인면외정리 | 1942 | | 30.0 | 8.1 | 10.7 | 6.8 | 1.202 | 0.056 | 15.0 | V양호 | |
| 의성군 | 의성군의회 | 산정 | 의성군대인면외정리 | 1951 | | 9.0 | 7.6 | 8.3 | 5.6 | 1.348 | 0.033 | 6.2 | IV양호 | |
| 의성군 | 의성군의회 | 내산정 | 의성군대인면외정리 | 1953 | | 12.0 | 7.4 | 10.6 | 7.1 | 1.566 | 0.065 | 9.0 | V양호 | |
| 의성군 | 의성군의회 | 신산 | 의성군대인면신락리 | 1954 | | 9.0 | 7.7 | 7.9 | 5.4 | 1.758 | 0.038 | 6.0 | IV양호 | |
| 의성군 | 의성군의회 | 신신 | 의성군대인면신락리 | 1948 | | 41.0 | 8.1 | 16.4 | 9.7 | 2.087 | 0.617 | 10.0 | VI양호 | |
| 의성군 | 의성군의회 | 상춘 | 의성군대인면삼촌리 | 1952 | | 3.2 | 7.9 | 10.2 | 6.1 | 1.444 | 0.058 | 32.0 | V양호 | |
| 의성군 | 의성군의회 | 상춘 | 의성군안평면삼촌리 | 2006 | 39.0 | 219.0 | 7.5 | 7.1 | 4.9 | 2.620 | 0.022 | 4.3 | III양호 | |
| 영덕군 | 영덕군의회 | 화전 | 영덕군구정면화전리 | 1963 | 39.7 | 159.0 | 7.6 | 5.4 | 3.8 | 1.269 | 0.018 | 6.0 | II양호 | |
| 영덕군 | 영덕군의회 | 치울 | 영덕군구정면치울리 | 1945 | | 65.0 | 7.6 | 4.7 | 2.8 | 0.475 | 0.023 | 3.9 | Ib양호 | |
| 영덕군 | 영덕군의회 | 가지 | 영덕군구정면회리 | 1947 | | 12.0 | 8.2 | 4.8 | 2.9 | 0.585 | 0.028 | 3.5 | Ib양호 | |
| 영덕군 | 영덕군의회 | 회동 | 영덕군구정면회리 | 1975 | 80.9 | 345.0 | 7.5 | 3.8 | 2.4 | 0.837 | 0.014 | 2.9 | Ib양호 | |
| 영덕군 | 영덕군의회 | 꼬부랑 | 영덕군구정면양성리 | 1945 | | 1.0 | 7.9 | 4.7 | 3.1 | 0.698 | 0.024 | 2.9 | II양호 | |
| 영덕군 | 영덕군의회 | 양성 | 영덕군구정면양성리 | 1970 | 24.8 | 168.0 | 7.7 | 4.2 | 2.6 | 0.680 | 0.058 | 2.5 | Ib양호 | |
| 영덕군 | 영덕군의회 | 사암 | 영덕군구정면사암리 | 1972 | | 12.4 | 61.0 | 7.7 | 5.0 | 3.2 | 0.694 | 0.016 | 8.7 | II양호 |
| 영덕군 | 영덕군의회 | 독곡 | 영덕군구정면우곡리 | 1945 | | 3.7 | 6.0 | 7.9 | 7.2 | 4.9 | 1.410 | 0.017 | 5.0 | III양호 |
| 영덕군 | 영덕군의회 | 대곡 | 영덕군구정면우곡리 | 1970 | | 14.3 | 76.0 | 7.9 | 6.1 | 4.2 | 0.611 | 0.018 | 4.0 | III양호 |
| 영덕군 | 영덕군의회 | 남정 | 영덕군구정면남정리 | 1964 | | 48.9 | 244.0 | 8.0 | 6.5 | 4.2 | 0.636 | 0.026 | 6.9 | III양호 |
| 영덕군 | 영덕군의회 | 홍전 | 영덕군구정면부흥리 | 1945 | | 1.0 | 7.6 | 7.7 | 4.9 | 0.514 | 0.037 | 10.8 | III양호 | |
| 영덕군 | 영덕군의회 | 봉산 | 영덕군구정면달산리 | 1998 | | 230.0 | 7.7 | 5.2 | 3.7 | 0.426 | 0.013 | 2.6 | II양호 | |
| 영덕군 | 영덕군의회 | 병곡 | 영덕군구정면병곡리 | 1969 | 84.2 | 438.0 | 8.0 | 5.6 | 3.8 | 0.506 | 0.014 | 2.8 | II양호 | |
| 영덕군 | 영덕군의회 | 병곡 | 영덕군구정면병곡리 | 1945 | | 1.0 | 7.9 | 5.9 | 4.0 | 0.857 | 0.018 | 4.0 | II양호 | |
| 영덕군 | 영덕군의회 | 각리 | 영덕군구정면병곡리 | 1988 | | 387.0 | 7.8 | 6.6 | 4.5 | 0.710 | 0.029 | 10.1 | III양호 | |
| 영덕군 | 영덕군의회 | 각리 | 영덕군구정면병곡리 | 1982 | | 152.0 | 8.3 | 4.8 | 3.0 | 1.527 | 0.025 | 3.9 | Ib양호 | |
| 영덕군 | 영덕군의회 | 수동 | 영덕군구정면수동리 | 1975 | 120.6 | 433.0 | 7.9 | 9.7 | 6.8 | 0.811 | 0.017 | 3.0 | V양호 | |
| 영덕군 | 영덕군의회 | 보림 | 영덕군구정면배정리 | 1975 | 84.6 | 236.1 | 8.2 | 5.5 | 3.7 | 0.879 | 0.018 | 4.5 | II양호 | |
| 영덕군 | 영덕군의회 | 오곡 | 영덕군구정면오곡리 | 1974 | | 6.2 | 150.0 | 7.7 | 3.9 | 2.6 | 0.549 | 0.010 | 3.2 | Ib양호 |
| 영덕군 | 영덕군의회 | 부구 | 영덕군구정면부구리 | 1965 | 64.1 | 463.0 | 7.9 | 5.1 | 3.2 | 0.770 | 0.022 | 16.2 | II양호 | |
| 영덕군 | 영덕군의회 | 삼울 | 영덕군구정면삼울리 | 1974 | 35.0 | 187.0 | 7.6 | 3.4 | 1.9 | 1.043 | 0.022 | 5.0 | Ia양호 | |
| 포항시 | 포항시의회 | 달전 | 포항시남구연일면달전리 | 1968 | | 0.0 | 698.1 | 7.8 | 4.9 | 3.6 | 1.044 | 0.021 | 2.5 | II양호 |
| 포항시 | 포항시의회 | 계내 | 포항시남구대송면계내리 | 1966 | 22.3 | 282.0 | 7.6 | 7.2 | 4.5 | 5.298 | 0.330 | 9.7 | III양호 | |
| 포항시 | 포항시의회 | 서림 | 포항시남구홍해면옥성리 | 1962 | | 52.0 | 7.0 | 6.4 | 4.7 | 0.580 | 0.024 | 7.2 | III양호 | |
| 포항시 | 포항시의회 | 지명이 | 포항시남구홍해면남송리 | 1949 | | 4.2 | 5.4 | 4.0 | 2.8 | 0.686 | 0.017 | 4.3 | Ib양호 | |
| 포항시 | 포항시의회 | 관담 | 포항시남구홍해면남송리 | 1959 | | 19.1 | 6.3 | 4.6 | 3.3 | 0.790 | 0.017 | 6.5 | II양호 | |
| 포항시 | 포항시의회 | 송동 | 포항시남구홍해면남송리 | 1947 | | 15.5 | 6.8 | 8.3 | 5.9 | 1.447 | 0.069 | 21.0 | IV양호 | |
| 포항시 | 포항시의회 | 천마 | 포항시남구홍해면곡강리 | 1976 | 73.0 | 246.0 | 7.5 | 7.0 | 4.8 | 1.623 | 0.024 | 13.7 | III양호 | |
| 포항시 | 포항시의회 | 태평 | 포항시남구홍해면덕장리 | 1948 | | 103.7 | 7.6 | 9.7 | 6.0 | 1.078 | 0.036 | 10.9 | IV양호 | |
| 포항시 | 포항시의회 | 문간 | 포항시남구홍해면덕장리 | 1963 | | 21.8 | 5.7 | 4.4 | 3.0 | 1.371 | 0.043 | 8.6 | Ib양호 | |
| 포항시 | 포항시의회 | 삼정(금장리) | 포항시남구홍해면금장리 | 1963 | | 8.0 | 6.7 | 10.3 | 6.3 | 0.892 | 0.067 | 15.0 | V양호 | |
| 포항시 | 포항시의회 | 신리 | 포항시남구신광면냉수리 | 1959 | 22.6 | 41.9 | 7.5 | 8.8 | 5.7 | 0.981 | 0.030 | 5.1 | IV양호 | |
| 포항시 | 포항시의회 | 선광 | 포항시남구신광면죽성리 | 1947 | | 6.5 | 6.5 | 6.5 | 4.6 | 0.602 | 0.025 | 4.4 | III양호 | |
| 포항시 | 포항시의회 | 울골 | 포항시남구신광면죽성리 | 1947 | | 3.2 | 6.9 | 8.0 | 5.3 | 0.535 | 0.043 | 7.0 | IV양호 | |
| 포항시 | 포항시의회 | 방어 | 포항시남구신광면죽성리 | 1948 | | 3.7 | 7.0 | 8.1 | 5.8 | 0.583 | 0.027 | 6.0 | IV양호 | |
| 포항시 | 포항시의회 | 죽성 | 포항시남구신광면죽성리 | 1948 | | 3.0 | 7.1 | 4.6 | 3.0 | 0.726 | 0.036 | 6.4 | Ib양호 | |
| 포항시 | 포항시의회 | 수정 | 포항시남구신광면죽성리 | 1947 | | 11.9 | 7.1 | 6.1 | 4.2 | 0.668 | 0.030 | 8.6 | III양호 | |
| 포항시 | 포항시의회 | 후재 | 포항시남구신광면상읍리 | 1947 | | 18.6 | 6.8 | 7.9 | 4.9 | 0.592 | 0.051 | 9.9 | III양호 | |
| 포항시 | 포항시의회 | 대재 | 포항시남구신광면상읍리 | 1948 | | 32.7 | 7.0 | 7.5 | 5.4 | 0.529 | 0.027 | 5.7 | IV양호 | |
| 포항시 | 포항시의회 | 안신 | 포항시남구신광면안덕리 | 1948 | | 80.1 | 6.8 | 5.5 | 3.5 | 0.716 | 0.031 | 8.4 | II양호 | |
| 포항시 | 포항시의회 | 오야 | 포항시남구신광면안덕리 | 1948 | | 6.7 | 7.0 | 6.3 | 4.5 | 0.701 | 0.029 | 10.4 | III양호 | |
| 포항시 | 포항시의회 | 기일 | 포항시남구신광면기일리 | 1993 | | 190.6 | 7.3 | 5.8 | 3.7 | 0.802 | 0.016 | 2.8 | II양호 | |
| 포항시 | 포항시의회 | 상마 | 포항시남구신광면마북리 | 1993 | | 199.3 | 7.2 | 3.8 | 2.4 | 0.795 | 0.015 | 2.6 | II양호 | |
| 포항시 | 포항시의회 | 고현 | 포항시남구청하면고현리 | 1958 | 99.1 | 470.0 | 7.5 | 6.6 | 4.4 | 0.482 | 0.020 | 8.9 | III양호 | |
| 포항시 | 포항시의회 | 하대 | 포항시남구청하면하대리 | 1947 | | 16.9 | 6.9 | 6.3 | 4.6 | 0.537 | 0.027 | 5.1 | III양호 | |
| 포항시 | 포항시의회 | 삼실 | 포항시남구청하면청계리 | 1958 | | 63.9 | 7.3 | 5.7 | 3.9 | 0.485 | 0.017 | 5.8 | II양호 | |
| 포항시 | 포항시의회 | 보경 | 포항시남구송라면중산리 | 1985 | | 4.2 | 7.1 | 4.3 | 2.7 | 0.407 | 0.020 | 1.8 | Ib양호 | |
| 포항시 | 포항시의회 | 방화 | 포항시남구송라면대전리 | 1973 | 31.7 | 128.1 | 7.1 | 6.4 | 4.6 | 0.415 | 0.022 | 3.5 | III양호 | |
| 포항시 | 포항시의회 | 고지 | 포항시남구기계면고지리 | 1946 | | 13.2 | 7.2 | 5.0 | 3.2 | 1.625 | 0.043 | 10.1 | II양호 | |
| 포항시 | 포항시의회 | 화계 | 포항시남구기계면성계리 | 1949 | | 11.8 | 7.2 | 6.5 | 3.7 | 1.663 | 0.054 | 8.3 | II양호 | |
| 포항시 | 포항시의회 | 칠성 | 포항시남구기계면성계리 | 1953 | | 8.6 | 7.5 | 4.4 | 3.0 | 1.446 | 0.029 | 2.7 | Ib양호 | |
| 포항시 | 포항시의회 | 다라 | 포항시남구기계면화대리 | 1946 | | 6.1 | 7.1 | 5.8 | 4.1 | 1.598 | 0.083 | 5.9 | III양호 | |
| 포항시 | 포항시의회 | 당곡(미현리) | 포항시남구기계면미현리 | 1974 | | 48.0 | 7.4 | 5.2 | 3.5 | 1.291 | 0.058 | 3.7 | II양호 | |

| 시도 | 시설 관리자 | 시설명 | 위 치 | 시설세원 | | 2016년 연평균 수질현황 | | | | | | | |
|----|--------|---------|----------------|------|-----------|--------------------------|-----|------------|------------|------------|------------|-----------|-------|
| | | | | 준공년도 | 수혜면적 (ha) | 유해저수량 (천m ³) | pH | COD (mg/L) | TOC (mg/L) | T-N (mg/L) | T-P (mg/L) | SS (mg/L) | 수질 등급 |
| | 포항울릉지사 | 상안십 | 포항시 북구 기계면 가안리 | 1947 | | 8.4 | 6.7 | 5.3 | 3.2 | 0.475 | 0.024 | 7.8 | II양 |
| | 포항울릉지사 | 하신야 | 포항시 북구 기계면 남계리 | 1947 | | 8.7 | 6.9 | 6.3 | 4.2 | 0.977 | 0.025 | 6.9 | III양 |
| | 포항울릉지사 | 남계 | 포항시 북구 기계면 남계리 | 1958 | | 352.2 | 7.3 | 5.7 | 3.6 | 0.926 | 0.042 | 4.4 | II양 |
| | 포항울릉지사 | 용천 | 포항시 북구 기북면 용기리 | 1967 | 66.1 | 330.3 | 7.4 | 5.8 | 4.1 | 0.421 | 0.018 | 4.5 | III양 |
| | 포항울릉지사 | 당곡(용기리) | 포항시 북구 기북면 용기리 | 1969 | | 34.4 | 7.3 | 5.5 | 3.7 | 0.326 | 0.017 | 4.1 | II양 |
| | 포항울릉지사 | 탑정 | 포항시 북구 기북면 탑정리 | 1964 | 63.3 | 337.6 | 7.4 | 5.0 | 3.1 | 0.583 | 0.020 | 5.3 | II양 |
| | 포항울릉지사 | 에미 | 경주시 강동면 단구리 | 1963 | | 63.5 | 7.5 | 10.7 | 7.5 | 0.883 | 0.043 | 6.4 | V양 |
| | 포항울릉지사 | 부흥 | 경주시 강동면 단구리 | 1963 | 57.5 | 219.4 | 7.4 | 7.8 | 5.3 | 0.755 | 0.021 | 7.5 | IV양 |
| | 포항울릉지사 | 낙산 | 경주시 강동면 단구리 | 1964 | | 20.0 | 7.3 | 8.2 | 5.7 | 0.676 | 0.021 | 10.5 | IV양 |
| | 경주시사 | 독수골 | 경주시 강동면 동등동 | 1945 | | 1.7 | 7.3 | 4.7 | 2.7 | 1.210 | 0.040 | 5.6 | Ib양 |
| | 경주시사 | 충효 | 경주시 충효동 | 1974 | | 159.8 | 7.4 | 6.0 | 3.6 | 1.154 | 0.030 | 4.1 | II양 |
| | 경주시사 | 사근 | 경주시 충효동 | 1945 | | 12.1 | 7.4 | 4.2 | 2.5 | 1.509 | 0.019 | 2.8 | Ib양 |
| | 경주시사 | 양괴 | 경주시 남산동 | 1945 | | 3.0 | 7.8 | 7.8 | 4.5 | 1.627 | 0.046 | 8.1 | III양 |
| | 경주시사 | 하영 | 경주시 구정동 | 1945 | | 48.0 | 7.3 | 10.4 | 6.9 | 0.984 | 0.036 | 11.8 | V양 |
| | 경주시사 | 북군 | 경주시 북군동 | 1971 | | 114.7 | 7.3 | 6.7 | 4.7 | 1.673 | 0.030 | 6.6 | III양 |
| | 경주시사 | 육동 | 경주시 안강읍 육동리 | 1965 | | 239.0 | 7.8 | 8.9 | 6.3 | 1.087 | 0.040 | 9.2 | V양 |
| | 경주시사 | 대곡 | 경주시 안강읍 대곡리 | 1965 | | 118.0 | 7.2 | 6.7 | 4.8 | 1.078 | 0.019 | 4.0 | III양 |
| | 경주시사 | 해혜 | 경주시 안강읍 해혜리 | 1957 | | 107.0 | 7.3 | 6.4 | 4.2 | 1.029 | 0.041 | 13.9 | III양 |
| | 경주시사 | 목곡 | 경주시 안강읍 목곡리 | 1957 | | 13.0 | 7.3 | 8.1 | 5.0 | 0.879 | 0.022 | 6.7 | III양 |
| | 경주시사 | 보수 | 경주시 안강읍 옥산리 | 1957 | | 19.0 | 7.3 | 7.3 | 4.8 | 0.847 | 0.039 | 13.9 | III양 |
| | 경주시사 | 산대 | 경주시 안강읍 산대리 | 1964 | 25.5 | 245.0 | 7.4 | 7.8 | 5.4 | 1.106 | 0.027 | 4.9 | IV양 |
| | 경주시사 | 밀이 | 경주시 건천읍 밀이리 | 1945 | | 60.0 | 7.8 | 10.1 | 5.7 | 1.168 | 0.069 | 11.6 | IV양 |
| | 경주시사 | 소산 | 경주시 건천읍 소산리 | 1945 | | 15.8 | 7.6 | 12.4 | 6.8 | 1.073 | 0.072 | 20.9 | V양 |
| | 경주시사 | 고척 | 경주시 건천읍 고척리 | 1945 | | 29.0 | 7.5 | 10.5 | 6.5 | 1.203 | 0.055 | 16.2 | V양 |
| | 경주시사 | 가척 | 경주시 건천읍 가척리 | 1945 | | 10.0 | 7.6 | 10.1 | 6.9 | 0.709 | 0.032 | 5.3 | V양 |
| | 경주시사 | 모길 | 경주시 건천읍 모길리 | 1945 | | 76.0 | 8.0 | 8.1 | 5.0 | 0.913 | 0.029 | 8.0 | III양 |
| | 경주시사 | 부곡 | 경주시 건천읍 부곡리 | 1945 | | 19.0 | 7.8 | 8.0 | 5.1 | 1.541 | 0.038 | 9.0 | IV양 |
| | 경주시사 | 돈 | 경주시 건천읍 돈리 | 1945 | | 19.7 | 7.5 | 10.1 | 6.8 | 0.710 | 0.032 | 4.6 | V양 |
| | 경주시사 | 홈 | 경주시 건천읍 홈리 | 1999 | | 351.0 | 7.3 | 3.9 | 2.2 | 0.605 | 0.016 | 2.6 | Ib양 |
| | 경주시사 | 품산 | 경주시 건천읍 품산리 | 1949 | | 540.0 | 7.8 | 5.6 | 3.7 | 0.637 | 0.024 | 1.9 | II양 |
| | 경주시사 | 방내 | 경주시 건천읍 방내리 | 1963 | 69.3 | 271.1 | 7.2 | 4.3 | 2.8 | 0.902 | 0.021 | 2.8 | Ib양 |
| | 경주시사 | 장천 | 경주시 건천읍 장천리 | 1933 | | 178.0 | 7.4 | 4.3 | 2.4 | 0.646 | 0.014 | 2.6 | Ib양 |
| | 경주시사 | 후평 | 경주시 건천읍 후평리 | 1945 | | 31.0 | 8.0 | 7.8 | 4.3 | 0.936 | 0.048 | 9.5 | III양 |
| | 경주시사 | 고래 | 경주시 외동읍 고래리 | 1945 | | 15.6 | 7.3 | 6.3 | 3.9 | 0.638 | 0.023 | 10.7 | III양 |
| | 경주시사 | 한강 | 경주시 외동읍 한강리 | 1945 | | 30.8 | 7.6 | 5.4 | 3.3 | 0.773 | 0.025 | 8.2 | II양 |
| | 경주시사 | 입실 | 경주시 외동읍 입실리 | 2004 | 10.0 | 531.0 | 7.9 | 4.1 | 2.2 | 1.287 | 0.019 | 5.4 | Ib양 |
| | 경주시사 | 상보 | 경주시 외동읍 상보리 | 1945 | | 4.4 | 7.4 | 7.1 | 4.6 | 0.786 | 0.034 | 8.9 | III양 |
| | 경주시사 | 모화 | 경주시 외동읍 모화리 | 2014 | 11.0 | 673.0 | 7.7 | 5.8 | 3.5 | 0.584 | 0.079 | 74.4 | IV양 |
| | 경주시사 | 연꽃 | 경주시 외동읍 연꽃리 | 1945 | | 43.0 | 7.8 | 8.4 | 6.2 | 1.266 | 0.040 | 12.1 | V양 |
| | 경주시사 | 개곡 | 경주시 외동읍 개곡리 | 2014 | 2.0 | 801.0 | 8.1 | 6.5 | 4.0 | 0.869 | 0.016 | 5.5 | II양 |
| | 경주시사 | 패릉 | 경주시 외동읍 패릉리 | 2014 | 15.0 | 695.0 | 7.8 | 5.6 | 3.5 | 0.974 | 0.024 | 7.8 | II양 |
| | 경주시사 | 받갓 | 경주시 외동읍 받갓리 | 1945 | | 12.0 | 7.7 | 6.2 | 3.8 | 0.954 | 0.034 | 13.3 | II양 |
| | 경주시사 | 송전하 | 경주시 양북면 송전리 | 1997 | | 95.0 | 7.7 | 6.4 | 3.7 | 0.743 | 0.049 | 16.0 | II양 |
| | 경주시사 | 송전 | 경주시 양북면 송전리 | 1954 | | 385.0 | 7.4 | 4.4 | 2.5 | 0.629 | 0.020 | 9.3 | Ib양 |
| | 경주시사 | 노곡 | 경주시 내남면 노곡리 | 1945 | | 10.1 | 7.2 | 6.5 | 4.0 | 1.443 | 0.134 | 17.1 | II양 |
| | 경주시사 | 심원 | 경주시 산내면 심원리 | 2002 | 78.0 | 453.0 | 7.2 | 4.9 | 3.1 | 0.552 | 0.017 | 3.1 | II양 |
| | 경주시사 | 두달 | 경주시 서면 두달리 | 1945 | | 16.0 | 7.8 | 8.6 | 5.5 | 0.974 | 0.047 | 6.3 | IV양 |
| | 경주시사 | 곤 | 경주시 서면 곤리 | 1945 | | 36.0 | 7.8 | 6.9 | 4.7 | 0.747 | 0.055 | 5.2 | III양 |
| | 경주시사 | 동산 | 경주시 서면 동산리 | 1945 | | 29.7 | 8.3 | 7.3 | 3.9 | 0.759 | 0.041 | 5.1 | II양 |
| | 경주시사 | 사라 | 경주시 서면 사라리 | 1945 | | 52.0 | 8.5 | 10.1 | 7.2 | 2.016 | 0.050 | 9.0 | V양 |
| | 경주시사 | 군곡 | 경주시 서면 군곡리 | 1945 | | 15.5 | 7.7 | 6.6 | 4.2 | 0.590 | 0.022 | 2.9 | III양 |
| | 경주시사 | 운대 | 경주시 서면 운대리 | 1945 | | 148.0 | 7.4 | 8.5 | 6.0 | 0.615 | 0.042 | 10.0 | IV양 |
| | 경주시사 | 원주골 | 경주시 현곡면 원주골리 | 1945 | | 23.5 | 7.4 | 6.6 | 3.9 | 0.977 | 0.041 | 6.8 | II양 |
| | 경주시사 | 구평 | 경주시 현곡면 구평리 | 1945 | | 3.8 | 7.4 | 7.8 | 3.6 | 1.054 | 0.022 | 6.3 | II양 |
| | 경주시사 | 금광 | 경주시 현곡면 금광리 | 1963 | | 193.0 | 8.0 | 17.8 | 9.9 | 1.790 | 0.122 | 25.4 | VI양 |
| | 경주시사 | 작동 | 경주시 강동면 작동리 | 1945 | | 21.2 | 7.3 | 6.0 | 4.3 | 1.019 | 0.018 | 4.3 | III양 |
| | 경주시사 | 중명 | 경주시 강동면 중명리 | 1945 | 12.9 | 17.8 | 7.8 | 12.9 | 8.5 | 1.039 | 0.063 | 7.6 | VI양 |
| | 경주시사 | 물천 | 경주시 천북면 물천리 | 1966 | 76.0 | 348.0 | 7.1 | 6.8 | 4.8 | 0.508 | 0.015 | 2.2 | III양 |
| | 경주시사 | 갈곡 | 경주시 천북면 갈곡리 | 1945 | | 94.1 | 7.3 | 6.1 | 3.9 | 0.704 | 0.036 | 16.6 | II양 |
| | 경주시사 | 분향 | 경주시 천북면 분향리 | 1966 | | 33.0 | 7.3 | 7.2 | 4.8 | 0.810 | 0.021 | 6.7 | III양 |
| | 경주시사 | 대방 | 경주시 천북면 대방리 | 1969 | | 162.0 | 7.0 | 6.3 | 3.9 | 0.567 | 0.023 | 14.9 | II양 |
| | 경주시사 | 대곡 | 경주시 천북면 대곡리 | 1976 | | 168.0 | 7.3 | 4.8 | 3.2 | 0.671 | 0.017 | 6.0 | II양 |
| | 경주시사 | 성산 | 경주시 고령면 성산리 | 1994 | 0.0 | 649.3 | 8.0 | 5.2 | 3.1 | 1.412 | 0.027 | 5.4 | II양 |
| | 영천시사 | 임 | 영천시 봉동읍 임리 | 1945 | | 45.9 | 8.1 | 7.6 | 5.7 | 1.007 | 0.045 | 6.3 | IV양 |
| | 영천시사 | 송일 | 영천시 봉동읍 송일리 | 1945 | | 21.6 | 7.9 | 6.5 | 4.4 | 0.846 | 0.026 | 9.5 | III양 |
| | 영천시사 | 오수 | 영천시 봉동읍 오수리 | 1945 | | 16.9 | 8.1 | 7.4 | 4.7 | 1.683 | 0.065 | 9.2 | III양 |
| | 영천시사 | 우벌 | 영천시 함남읍 우벌리 | 1945 | | 77.0 | 8.3 | 15.5 | 9.1 | 0.999 | 0.080 | 14.0 | VI양 |
| | 영천시사 | 대비 | 영천시 함남읍 대비리 | 1945 | | 418.8 | 8.5 | 10.4 | 7.2 | 1.740 | 0.125 | 5.9 | V양 |
| | 영천시사 | 부 | 영천시 함남읍 부리 | 1945 | | 408.7 | 8.1 | 9.8 | 6.8 | 1.220 | 0.034 | 5.6 | V양 |
| | 영천시사 | 담 | 영천시 함남읍 담리 | 1945 | | 202.0 | 8.3 | 10.1 | 7.1 | 0.896 | 0.043 | 11.1 | V양 |
| | 영천시사 | 곡 | 영천시 함남읍 곡리 | 1945 | | 30.8 | 8.5 | 11.3 | 7.5 | 1.010 | 0.044 | 8.0 | V양 |

| 시도 | 시설 관리자 | 시설명 | 위 치 | 시설제원 | | | 2016년 연평균 수질현황 | | | | | | |
|----|--------|---------|-------------|------|-----------|--------------------------|----------------|------------|------------|------------|------------|-----------|-------|
| | | | | 준공년도 | 수혜면적 (ha) | 유역저수량 (천m ³) | pH | COD (mg/L) | TOC (mg/L) | T-N (mg/L) | T-P (mg/L) | SS (mg/L) | 수질 등급 |
| 영천 | 해현 | 금호읍 봉죽리 | 영천시 금호읍 봉죽리 | 1945 | | 73.1 | 8.9 | 7.9 | 5.2 | 1.278 | 0.036 | 8.3 | IV양 |
| 영천 | 고모 | 금호읍 오계리 | 영천시 금호읍 오계리 | 1945 | | 21.4 | 7.9 | 15.9 | 10.0 | 0.732 | 0.039 | 12.4 | VI양 |
| 영천 | 신(금호) | 금호읍 남성리 | 영천시 금호읍 남성리 | 1945 | | 21.7 | 8.2 | 12.8 | 8.4 | 1.016 | 0.047 | 5.1 | VI양 |
| 영천 | 구룡 | 금호읍 남성리 | 영천시 금호읍 남성리 | 1945 | | 36.6 | 8.2 | 15.8 | 10.1 | 1.243 | 0.082 | 8.6 | VI양 |
| 영천 | 남성 | 금호읍 남성리 | 영천시 금호읍 남성리 | 1945 | | 8.4 | 8.1 | 8.9 | 6.6 | 1.712 | 0.033 | 5.7 | V양 |
| 영천 | 숙 | 금호읍 삼호리 | 영천시 금호읍 삼호리 | 1945 | | 5.6 | 7.9 | 16.4 | 10.3 | 2.760 | 0.824 | 13.0 | VI양 |
| 영천 | 가라 | 금호읍 삼호리 | 영천시 금호읍 삼호리 | 1945 | | 73.8 | 9.0 | 20.3 | 11.5 | 1.609 | 0.104 | 13.2 | VI양 |
| 영천 | 남타 | 신령면 왕산리 | 영천시 신령면 왕산리 | 1945 | | 36.4 | 7.6 | 8.8 | 5.8 | 1.855 | 0.034 | 6.9 | IV양 |
| 영천 | 왕산 | 신령면 왕산리 | 영천시 신령면 왕산리 | 1989 | | 142.4 | 7.4 | 4.8 | 2.5 | 0.719 | 0.020 | 3.7 | IIb양 |
| 영천 | 매왕 | 신령면 매왕리 | 영천시 신령면 매왕리 | 1945 | 33.0 | 163.1 | 8.3 | 9.2 | 5.6 | 0.933 | 0.030 | 10.2 | IV양 |
| 영천 | 하마 | 신령면 완전리 | 영천시 신령면 완전리 | 1958 | 29.8 | 232.6 | 8.1 | 14.8 | 7.9 | 1.489 | 0.170 | 30.1 | V양 |
| 영천 | 신양 | 신령면 연정리 | 영천시 신령면 연정리 | 1945 | | 135.2 | 8.7 | 11.1 | 6.3 | 0.775 | 0.038 | 6.0 | V양 |
| 영천 | 후곡 | 신령면 연정리 | 영천시 신령면 연정리 | 1945 | | 16.6 | 8.6 | 9.7 | 5.8 | 1.064 | 0.031 | 5.3 | IV양 |
| 영천 | 신(화산) | 화산면 덕암리 | 영천시 화산면 덕암리 | 1945 | | 6.9 | 7.9 | 12.7 | 6.3 | 2.978 | 0.205 | 22.3 | V양 |
| 영천 | 구연 | 화산면 대안리 | 영천시 화산면 대안리 | 1945 | | 34.3 | 8.8 | 21.7 | 10.7 | 1.357 | 0.136 | 68.2 | VI양 |
| 영천 | 대안 | 화산면 대안리 | 영천시 화산면 대안리 | 1945 | | 28.2 | 7.8 | 8.9 | 6.0 | 1.149 | 0.067 | 5.5 | IV양 |
| 영천 | 늘얼 | 화산면 대안리 | 영천시 화산면 대안리 | 1945 | | 9.3 | 7.7 | 11.7 | 7.4 | 1.908 | 0.160 | 9.4 | V양 |
| 영천 | 갈마 | 화산면 효정리 | 영천시 화산면 효정리 | 1945 | | 14.8 | 7.3 | 14.0 | 7.3 | 0.592 | 0.050 | 11.1 | V양 |
| 영천 | 효정 | 화산면 효정리 | 영천시 화산면 효정리 | 1945 | | 25.2 | 7.6 | 10.1 | 6.3 | 0.565 | 0.054 | 8.8 | V양 |
| 영천 | 관산 | 화산면 효정리 | 영천시 화산면 효정리 | 1945 | | 8.3 | 7.8 | 7.3 | 4.4 | 1.826 | 0.034 | 9.0 | III양 |
| 영천 | 연지 | 화산면 효정리 | 영천시 화산면 효정리 | 1945 | | 65.4 | 8.4 | 13.7 | 8.0 | 0.862 | 0.070 | 12.4 | V양 |
| 영천 | 삼부 | 화산면 삼부리 | 영천시 화산면 삼부리 | 1945 | | 106.5 | 8.2 | 10.7 | 7.2 | 0.671 | 0.062 | 10.3 | V양 |
| 영천 | 달산 | 화북면 자천리 | 영천시 화북면 자천리 | 1945 | | 23.9 | 7.5 | 9.2 | 5.1 | 0.580 | 0.044 | 12.3 | IV양 |
| 영천 | 봉당 | 화북면 자천리 | 영천시 화북면 자천리 | 1945 | | 34.1 | 7.8 | 10.1 | 6.5 | 0.577 | 0.038 | 8.9 | V양 |
| 영천 | 집당 | 화북면 자천리 | 영천시 화북면 자천리 | 1945 | | 6.9 | 7.7 | 14.9 | 9.3 | 1.135 | 0.068 | 9.1 | VI양 |
| 영천 | 황곡 | 화북면 자천리 | 영천시 화북면 자천리 | 1945 | | 66.9 | 8.7 | 12.6 | 7.6 | 0.646 | 0.038 | 6.0 | V양 |
| 영천 | 대곡(화북) | 화북면 옥계리 | 영천시 화북면 옥계리 | 1945 | | 28.2 | 8.0 | 10.0 | 7.1 | 0.520 | 0.044 | 5.7 | V양 |
| 영천 | 선적 | 화북면 황계리 | 영천시 화북면 황계리 | 1945 | | 15.8 | 8.3 | 9.1 | 6.1 | 0.868 | 0.027 | 4.9 | V양 |
| 영천 | 신(화북) | 화북면 오산리 | 영천시 화북면 오산리 | 1945 | | 54.7 | 8.3 | 9.3 | 6.6 | 0.483 | 0.022 | 2.9 | V양 |
| 영천 | 오곡 | 화북면 오동리 | 영천시 화북면 오동리 | 1945 | | 9.9 | 7.9 | 19.1 | 11.1 | 0.680 | 0.067 | 16.4 | VI양 |
| 영천 | 시목지 | 화북면 오동리 | 영천시 화북면 오동리 | 1945 | | 10.2 | 7.6 | 7.6 | 5.3 | 0.434 | 0.058 | 7.9 | IV양 |
| 영천 | 벌못 | 화남면 사천리 | 영천시 화남면 사천리 | 1945 | | 18.7 | 8.4 | 11.8 | 7.2 | 0.588 | 0.041 | 19.1 | V양 |
| 영천 | 천양 | 화남면 사천리 | 영천시 화남면 사천리 | 1945 | | 5.7 | 7.5 | 18.5 | 11.3 | 0.680 | 0.051 | 8.6 | VI양 |
| 영천 | 고려장 | 화남면 사천리 | 영천시 화남면 사천리 | 1945 | | 4.3 | 7.5 | 18.0 | 11.7 | 0.910 | 0.055 | 8.4 | VI양 |
| 영천 | 보두막 | 화남면 사천리 | 영천시 화남면 사천리 | 1945 | | 9.0 | 7.4 | 14.6 | 9.7 | 1.182 | 0.063 | 6.2 | VI양 |
| 영천 | 배안골 | 화남면 사천리 | 영천시 화남면 사천리 | 1945 | | 6.8 | 7.2 | 11.0 | 7.8 | 3.917 | 0.133 | 5.8 | V양 |
| 영천 | 노방 | 화남면 사천리 | 영천시 화남면 사천리 | 1979 | 77.5 | 351.0 | 7.5 | 13.3 | 9.2 | 0.702 | 0.034 | 5.6 | V양 |
| 영천 | 골안 | 화남면 대천리 | 영천시 화남면 대천리 | 1945 | | 43.6 | 7.8 | 11.3 | 7.8 | 0.561 | 0.024 | 7.1 | V양 |
| 영천 | 신(화남) | 화남면 대천리 | 영천시 화남면 대천리 | 1945 | | 6.2 | 7.8 | 14.9 | 9.9 | 0.765 | 0.053 | 10.0 | VI양 |
| 영천 | 마골 | 화남면 선천리 | 영천시 화남면 선천리 | 1945 | | 8.5 | 7.6 | 10.5 | 7.3 | 0.559 | 0.059 | 8.0 | V양 |
| 영천 | 선천 | 화남면 선천리 | 영천시 화남면 선천리 | 1945 | | 5.5 | 7.7 | 13.3 | 9.1 | 1.195 | 0.049 | 22.7 | VI양 |
| 영천 | 한곡 | 화남면 선천리 | 영천시 화남면 선천리 | 1981 | | 416.5 | 8.1 | 5.9 | 4.2 | 1.069 | 0.014 | 6.2 | III양 |
| 영천 | 항강 | 입고면 항강리 | 영천시 입고면 항강리 | 1945 | | 7.6 | 8.0 | 8.1 | 5.2 | 1.174 | 0.071 | 10.1 | IV양 |
| 영천 | 대곡(입고) | 입고면 효리 | 영천시 입고면 효리 | 1945 | | 2.6 | 8.1 | 6.2 | 4.2 | 1.109 | 0.034 | 5.8 | III양 |
| 영천 | 방목 | 입고면 효리 | 영천시 입고면 효리 | 1945 | | 6.8 | 8.5 | 7.1 | 4.7 | 1.037 | 0.051 | 8.0 | III양 |
| 영천 | 돌성곡 | 입고면 효리 | 영천시 입고면 효리 | 1945 | | 5.1 | 8.1 | 7.6 | 4.9 | 0.917 | 0.043 | 9.8 | III양 |
| 영천 | 우항 | 입고면 우항리 | 영천시 입고면 우항리 | 1945 | | 10.4 | 7.9 | 6.0 | 3.8 | 1.436 | 0.030 | 4.8 | II양 |
| 영천 | 양호 | 입고면 우항리 | 영천시 입고면 우항리 | 1970 | | 61.2 | 7.9 | 6.3 | 4.2 | 1.550 | 0.032 | 6.1 | III양 |
| 영천 | 용전 | 고경면 용전리 | 영천시 고경면 용전리 | 1945 | | 10.4 | 8.1 | 10.1 | 6.8 | 1.014 | 0.041 | 6.8 | V양 |
| 영천 | 서운 | 고경면 도암리 | 영천시 고경면 도암리 | 1945 | | 61.7 | 7.7 | 10.1 | 6.4 | 1.452 | 0.100 | 7.5 | V양 |
| 영천 | 차당 | 고경면 차당리 | 영천시 고경면 차당리 | 1961 | 18.4 | 137.3 | 7.7 | 9.5 | 6.8 | 0.845 | 0.046 | 5.1 | V양 |
| 영천 | 삼포 | 고경면 삼포리 | 영천시 고경면 삼포리 | 1961 | 15.2 | 203.9 | 8.6 | 8.1 | 4.4 | 0.971 | 0.053 | 12.7 | III양 |
| 영천 | 미망 | 부안면 상리 | 영천시 부안면 상리 | 1963 | | 259.2 | 8.4 | 7.6 | 5.2 | 0.987 | 0.022 | 6.0 | IV양 |
| 영천 | 두곡 | 부안면 상리 | 영천시 부안면 상리 | 1982 | | 75.4 | 8.1 | 6.0 | 3.9 | 0.886 | 0.017 | 4.2 | II양 |
| 영천 | 신(부안) | 부안면 명주리 | 영천시 부안면 명주리 | 1945 | | 18.3 | 8.2 | 11.3 | 6.9 | 1.125 | 0.062 | 15.0 | V양 |
| 영천 | 신방 | 부안면 명주리 | 영천시 부안면 명주리 | 1945 | | 17.4 | 7.8 | 12.0 | 7.4 | 1.056 | 0.064 | 13.7 | V양 |
| 영천 | 의통 | 부안면 용계리 | 영천시 부안면 용계리 | 1945 | | 5.1 | 8.4 | 11.3 | 8.0 | 1.010 | 0.060 | 4.8 | V양 |
| 영천 | 범백 | 부안면 신대리 | 영천시 부안면 신대리 | 1945 | | 86.3 | 8.0 | 8.8 | 6.2 | 0.845 | 0.042 | 14.7 | V양 |
| 영천 | 개 | 부안면 신대리 | 영천시 부안면 신대리 | 1945 | | 38.9 | 8.2 | 9.7 | 6.9 | 0.849 | 0.043 | 6.1 | V양 |
| 영천 | 구도 | 부안면 신리리 | 영천시 부안면 신리리 | 1945 | | 23.3 | 7.9 | 11.8 | 6.9 | 0.763 | 0.035 | 4.8 | V양 |
| 영천 | 마평 | 부안면 신리리 | 영천시 부안면 신리리 | 1945 | | 27.4 | 8.5 | 7.7 | 5.0 | 0.732 | 0.025 | 3.9 | III양 |
| 영천 | 하신 | 부안면 신리리 | 영천시 부안면 신리리 | 1945 | | 8.7 | 7.6 | 11.3 | 7.2 | 1.050 | 0.088 | 8.7 | V양 |
| 영천 | 원두평 | 부안면 도천리 | 영천시 부안면 도천리 | 1945 | | 11.3 | 7.9 | 11.5 | 8.3 | 0.980 | 0.025 | 3.9 | VI양 |
| 영천 | 항산 | 부안면 반정리 | 영천시 부안면 반정리 | 1945 | | 76.4 | 8.1 | 10.6 | 6.5 | 0.955 | 0.023 | 7.9 | V양 |
| 영천 | 불 | 부안면 반정리 | 영천시 부안면 반정리 | 1945 | | 20.9 | 8.1 | 11.8 | 7.2 | 0.890 | 0.041 | 9.1 | V양 |
| 영천 | 소부 | 부안면 반정리 | 영천시 부안면 반정리 | 1945 | | 56.1 | 8.1 | 8.1 | 5.7 | 0.863 | 0.036 | 6.3 | IV양 |
| 영천 | 대부 | 부안면 반정리 | 영천시 부안면 반정리 | 1945 | | 77.1 | 8.3 | 8.0 | 5.5 | 1.153 | 0.040 | 9.5 | IV양 |
| 영천 | 옥평 | 부안면 송포리 | 영천시 부안면 송포리 | 1945 | | 53.4 | 8.1 | 7.9 | 5.9 | 1.379 | 0.067 | 1.7 | IV양 |
| 영천 | 불암 | 대창면 직천리 | 영천시 대창면 직천리 | 1945 | 78.2 | 479.4 | 8.0 | 10.1 | 6.2 | 1.175 | 0.054 | 15.9 | V양 |
| 영천 | 불모 | 대창면 병암리 | 영천시 대창면 병암리 | 1945 | | 8.4 | 8.0 | 12.3 | 8.0 | 0.792 | 0.048 | 9.2 | V양 |
| 영천 | 세곡 | 대창면 병암리 | 영천시 대창면 병암리 | 1945 | | 13.9 | 8.2 | 13.2 | 9.0 | 0.881 | 0.037 | 6.9 | VI양 |

| 시도 | 시설 관리자 | 시설명 | 위 치 | 시설제원 | | | 2016년 연평균 수질현황 | | | | | | |
|----|--------|------|-------------|------|-----------|------------|----------------|------------|------------|------------|------------|-----------|-------|
| | | | | 준공년도 | 수혜면적 (ha) | 유효저수량 (천m) | pH | COD (mg/L) | TOC (mg/L) | T-N (mg/L) | T-P (mg/L) | SS (mg/L) | 수질 등급 |
| | 영천지사 | 대운 | 영천시 대창면 평압리 | 1945 | | 118.8 | 8.4 | 11.2 | 6.8 | 2.098 | 0.042 | 12.1 | V양호 |
| | 영천지사 | 우장 | 영천시 대창면 평압리 | 1945 | | 53.7 | 8.0 | 12.2 | 8.8 | 0.959 | 0.034 | 4.9 | VI양호 |
| | 영천지사 | 천미 | 영천시 외촌면 상압리 | 1945 | | 49.5 | 7.9 | 10.8 | 6.8 | 2.041 | 0.111 | 8.7 | V양호 |
| | 경산청도지사 | 삼천 | 경산시 삼풍동 | 1947 | | 187.0 | 7.5 | 9.8 | 4.8 | 1.688 | 0.073 | 18.2 | III양호 |
| | 경산청도지사 | 연 | 경산시 진량읍 선화리 | 1947 | 55.7 | 413.8 | 7.8 | 9.1 | 5.1 | 1.530 | 0.104 | 4.4 | IV양호 |
| | 경산청도지사 | 염 | 경산시 진량읍 선화리 | 1947 | 12.8 | 48.2 | 7.8 | 13.5 | 7.2 | 1.544 | 0.267 | 14.8 | V양호 |
| | 경산청도지사 | 진촌 | 경산시 외촌면 소월리 | 1947 | 33.2 | 79.5 | 9.1 | 8.7 | 4.7 | 1.465 | 0.041 | 11.8 | III양호 |
| | 경산청도지사 | 덕곡 | 경산시 외촌면 신항리 | 1947 | | 16.0 | 7.9 | 12.3 | 6.3 | 1.399 | 0.054 | 10.1 | V양호 |
| | 경산청도지사 | 신환 | 경산시 외촌면 신항리 | 1959 | | 354.5 | 8.3 | 6.3 | 3.9 | 1.145 | 0.014 | 2.2 | II양호 |
| | 경산청도지사 | 신사 | 경산시 용성면 덕천리 | 1947 | 6.3 | 35.0 | 8.5 | 9.6 | 6.3 | 2.485 | 0.063 | 8.4 | V양호 |
| | 경산청도지사 | 덕곡 | 경산시 용성면 덕천리 | 1947 | 2.1 | 10.0 | 7.6 | 11.8 | 8.1 | 1.321 | 0.056 | 14.4 | VI양호 |
| | 경산청도지사 | 철방 | 경산시 용성면 송림리 | 1947 | 1.5 | 18.0 | 8.0 | 10.4 | 6.9 | 0.880 | 0.022 | 7.8 | V양호 |
| | 경산청도지사 | 신당 | 경산시 용성면 부계리 | 1947 | 5.0 | 19.3 | 8.9 | 15.8 | 8.7 | 1.477 | 0.082 | 10.6 | VI양호 |
| | 경산청도지사 | 미역 | 경산시 용성면 부계리 | 1947 | 7.8 | 70.3 | 8.8 | 9.5 | 5.8 | 1.358 | 0.045 | 5.5 | V양호 |
| | 경산청도지사 | 부계 | 경산시 용성면 부계리 | 1947 | 41.0 | 239.9 | 8.6 | 9.7 | 6.3 | 1.306 | 0.036 | 7.4 | V양호 |
| | 경산청도지사 | 궁정 | 경산시 용성면 부계리 | 1947 | 4.0 | 25.0 | 8.2 | 14.7 | 9.2 | 1.901 | 0.060 | 17.2 | VI양호 |
| | 경산청도지사 | 하신 | 경산시 용성면 곡신리 | 1947 | 15.9 | 114.5 | 8.2 | 9.6 | 6.0 | 0.694 | 0.036 | 4.7 | IV양호 |
| | 경산청도지사 | 의촌 | 경산시 용성면 의촌리 | 1977 | 41.0 | 459.0 | 8.3 | 7.2 | 4.6 | 1.286 | 0.025 | 6.2 | III양호 |
| | 경산청도지사 | 침법 | 경산시 압량면 의송리 | 1947 | 27.1 | 355.8 | 8.0 | 14.1 | 7.4 | 1.545 | 0.192 | 12.5 | V양호 |
| | 경산청도지사 | 화강 | 청도군 화양읍 고촌리 | 1954 | 108.5 | 397.7 | 8.6 | 5.5 | 3.2 | 1.393 | 0.028 | 4.3 | II양호 |
| | 경산청도지사 | 남성현 | 청도군 화양읍 삼신리 | 1947 | 65.2 | 300.0 | 8.7 | 8.7 | 4.6 | 2.897 | 0.059 | 7.5 | III양호 |
| | 경산청도지사 | 상신 | 청도군 화양읍 삼신리 | 1947 | 18.2 | 76.4 | 8.4 | 9.7 | 4.7 | 1.830 | 0.035 | 13.3 | III양호 |
| | 경산청도지사 | 부야 | 청도군 청도읍 부야리 | 1947 | 69.3 | 386.6 | 8.8 | 6.4 | 3.2 | 2.273 | 0.018 | 2.7 | II양호 |
| | 경산청도지사 | 구만 | 청도군 각남면 녹평리 | 1970 | | 24.3 | 7.2 | 10.8 | 5.3 | 1.101 | 0.062 | 8.4 | IV양호 |
| | 경산청도지사 | 구사동 | 청도군 각남면 사리 | 1973 | | 50.0 | 7.5 | 7.9 | 4.5 | 2.826 | 0.083 | 11.3 | III양호 |
| | 경산청도지사 | 불당 | 청도군 각남면 사리 | 1972 | | 17.0 | 7.6 | 4.1 | 2.1 | 0.962 | 0.013 | 2.9 | II양호 |
| | 경산청도지사 | 금곡 | 청도군 풍각면 금곡리 | 1971 | 20.0 | 51.0 | 7.4 | 3.7 | 1.9 | 0.852 | 0.013 | 2.0 | Ia양호 |
| | 경산청도지사 | 강정 | 청도군 이서면 칠영리 | 1958 | 49.5 | 417.8 | 8.1 | 7.8 | 4.8 | 1.106 | 0.049 | 7.6 | III양호 |
| | 경산청도지사 | 각계 | 청도군 이서면 각계리 | 1947 | 15.3 | 18.0 | 7.4 | 9.2 | 5.3 | 0.832 | 0.076 | 14.9 | IV양호 |
| | 경산청도지사 | 명곡 | 청도군 이서면 수야리 | 1958 | 13.0 | 56.0 | 7.5 | 11.5 | 6.7 | 1.815 | 0.063 | 15.6 | V양호 |
| | 고령달성지사 | 담마 | 고령군 고령읍 울전리 | 1945 | | 31.5 | 8.1 | 5.5 | 2.6 | 0.909 | 0.040 | 8.1 | Ib양호 |
| | 고령달성지사 | 중촌 | 고령군 고령읍 외리 | 1945 | | 4.9 | 7.5 | 7.3 | 4.1 | 2.636 | 0.046 | 6.3 | III양호 |
| | 고령달성지사 | 하촌 | 고령군 고령읍 내곡리 | 1969 | | 3.2 | 8.0 | 9.7 | 5.2 | 1.310 | 0.075 | 7.5 | IV양호 |
| | 고령달성지사 | 구시 | 고령군 고령읍 내곡리 | 1950 | | 10.8 | 8.3 | 4.8 | 3.1 | 0.917 | 0.029 | 2.4 | II양호 |
| | 고령달성지사 | 안일량 | 고령군 고령읍 내곡리 | 1962 | | 1.6 | 7.3 | 2.4 | 1.3 | 2.566 | 0.045 | 1.9 | Ia양호 |
| | 고령달성지사 | 옥계 | 고령군 덕곡면 옥계리 | 1996 | | 289.0 | 7.6 | 3.8 | 2.4 | 0.425 | 0.017 | 1.6 | Ib양호 |
| | 고령달성지사 | 사부골 | 고령군 운수면 봉평리 | 1945 | 9.1 | 60.0 | 8.7 | 9.6 | 6.1 | 1.787 | 0.047 | 7.2 | V양호 |
| | 고령달성지사 | 새꼬지 | 고령군 운수면 봉평리 | 1945 | | 9.1 | 8.3 | 7.3 | 4.0 | 1.961 | 0.038 | 3.1 | II양호 |
| | 고령달성지사 | 노수골 | 고령군 운수면 대평리 | 1945 | | 1.9 | 7.5 | 16.7 | 9.1 | 0.512 | 0.027 | 10.3 | VI양호 |
| | 고령달성지사 | 뒷개울 | 고령군 운수면 신간리 | 1945 | | 17.7 | 8.2 | 10.1 | 6.2 | 0.754 | 0.031 | 4.0 | V양호 |
| | 고령달성지사 | 법동 | 고령군 운수면 법리 | 1945 | 22.0 | 62.2 | 8.1 | 7.0 | 4.2 | 1.359 | 0.035 | 8.4 | III양호 |
| | 고령달성지사 | 청용 | 고령군 운수면 법리 | 1968 | | 9.7 | 8.1 | 8.6 | 5.2 | 1.038 | 0.063 | 9.6 | IV양호 |
| | 고령달성지사 | 거리실 | 고령군 운수면 화암리 | 1945 | | 9.9 | 7.2 | 5.1 | 3.3 | 1.812 | 0.023 | 6.2 | II양호 |
| | 고령달성지사 | 신가지 | 고령군 성산면 오곡리 | 1945 | | 6.3 | 7.8 | 7.4 | 5.0 | 2.232 | 0.036 | 4.1 | III양호 |
| | 고령달성지사 | 아름다울 | 고령군 성산면 오곡리 | 1945 | | 5.5 | 7.6 | 9.1 | 6.5 | 1.150 | 0.020 | 2.1 | V양호 |
| | 고령달성지사 | 용소 | 고령군 성산면 용소리 | 1945 | 85.0 | 195.0 | 8.7 | 7.9 | 4.8 | 0.906 | 0.041 | 6.9 | III양호 |
| | 고령달성지사 | 주을 | 고령군 다산면 광촌리 | 1945 | | 246.0 | 8.0 | 13.1 | 9.3 | 0.841 | 0.036 | 3.8 | VI양호 |
| | 고령달성지사 | 안심 | 고령군 다산면 월성리 | 1945 | 7.7 | 10.2 | 8.2 | 12.4 | 8.1 | 0.859 | 0.042 | 6.2 | VI양호 |
| | 고령달성지사 | 아시터 | 고령군 다산면 나정리 | 1962 | | 4.8 | 8.5 | 15.1 | 8.8 | 0.969 | 0.074 | 9.0 | VI양호 |
| | 고령달성지사 | 불당 | 고령군 다산면 나정리 | 1965 | | 17.4 | 8.0 | 9.4 | 6.5 | 1.850 | 0.031 | 4.4 | V양호 |
| | 고령달성지사 | 웃골 | 고령군 다산면 송곡리 | 1945 | | 17.1 | 9.0 | 8.5 | 5.7 | 1.404 | 0.036 | 5.2 | IV양호 |
| | 고령달성지사 | 사못 | 고령군 개진면 양전리 | 1945 | | 24.2 | 7.6 | 9.5 | 6.5 | 1.250 | 0.028 | 4.5 | V양호 |
| | 고령달성지사 | 방아골 | 고령군 개진면 양전리 | 1970 | | 11.5 | 7.5 | 14.1 | 9.3 | 0.737 | 0.037 | 5.5 | VI양호 |
| | 고령달성지사 | 반운 | 고령군 개진면 반운리 | 1945 | | 9.9 | 7.5 | 9.1 | 5.7 | 0.701 | 0.044 | 6.7 | IV양호 |
| | 고령달성지사 | 구곡 | 고령군 개진면 구곡리 | 1945 | | 20.1 | 8.6 | 7.8 | 5.1 | 1.663 | 0.073 | 6.4 | IV양호 |
| | 고령달성지사 | 적산 | 고령군 개진면 옥산리 | 1945 | | 9.0 | 7.9 | 8.2 | 5.4 | 1.439 | 0.038 | 5.8 | IV양호 |
| | 고령달성지사 | 속동 | 고령군 우곡면 속리 | 1985 | | 22.2 | 7.8 | 8.6 | 5.8 | 0.621 | 0.028 | 4.8 | IV양호 |
| | 고령달성지사 | 윗마을 | 고령군 우곡면 속리 | 1985 | | 23.9 | 8.3 | 6.7 | 3.6 | 1.460 | 0.029 | 4.2 | II양호 |
| | 성주칠곡지사 | 운산 | 성주군 용암면 운산리 | 1974 | | 66.3 | 8.2 | 7.6 | 5.4 | 1.155 | 0.019 | 5.2 | IV양호 |
| | 성주칠곡지사 | 월곡 | 성주군 조전면 동포리 | 1994 | | 555.3 | 7.5 | 5.6 | 4.0 | 0.655 | 0.017 | 2.0 | II양호 |
| | 상주시사 | 오대 | 상주시 오대동 | 1945 | | 0.7 | 7.7 | 5.4 | 3.7 | 1.425 | 0.072 | 7.0 | II양호 |
| | 상주시사 | 홍각2 | 상주시 오대동 | 1945 | | 46.3 | 7.8 | 7.4 | 4.9 | 1.420 | 0.083 | 5.4 | III양호 |
| | 상주시사 | 서곡 | 상주시 서곡동 | 1945 | | 8.8 | 8.2 | 6.6 | 3.3 | 1.662 | 0.034 | 12.9 | II양호 |
| | 상주시사 | 만산 | 상주시 만산동 | 1945 | | 5.5 | 7.7 | 8.6 | 5.1 | 1.782 | 0.240 | 20.1 | IV양호 |
| | 상주시사 | 오상 | 상주시 중동면 오상리 | 1955 | 0.0 | 228.8 | 7.8 | 9.5 | 6.6 | 0.739 | 0.036 | 8.8 | V양호 |
| | 상주시사 | 덕담 | 상주시 사별면 덕담리 | 1945 | | 4.0 | 8.4 | 6.7 | 3.9 | 2.105 | 0.048 | 19.1 | II양호 |
| | 상주시사 | 화달 | 상주시 사별면 화달리 | 1945 | | 3.0 | 7.9 | 6.7 | 4.3 | 1.394 | 0.030 | 12.8 | III양호 |
| | 상주시사 | 유대 | 상주시 낙동면 신항리 | 1945 | | 9.7 | 7.8 | 5.9 | 4.1 | 0.945 | 0.029 | 4.8 | III양호 |
| | 상주시사 | 덕곡 | 상주시 모동면 덕곡리 | 1999 | 0.0 | 486.0 | 7.8 | 5.7 | 3.1 | 0.523 | 0.019 | 6.8 | II양호 |
| | 상주시사 | 노류골 | 상주시 화동면 선교리 | 1945 | | 6.0 | 7.4 | 6.5 | 4.1 | 1.847 | 0.032 | 6.1 | III양호 |
| | 상주시사 | 상덕 | 상주시 화동면 신촌리 | 1945 | | 20.0 | 7.4 | 7.7 | 4.8 | 0.743 | 0.023 | 4.8 | III양호 |

| 시도 | 시설 관리자 | 시설명 | 위 치 | 시설제원 | | | 2016년 연평균 수질현황 | | | | | | |
|----------|----------|-------------|----------------|-------|-----------|------------|----------------|------------|------------|------------|------------|-----------|-------|
| | | | | 준공년도 | 수혜면적 (ha) | 유효저수량 (천m) | pH | COD (mg/L) | TOC (mg/L) | T-N (mg/L) | T-P (mg/L) | SS (mg/L) | 수질 등급 |
| 경남 | 상주지사 | 알실 | 상주시 은척면 남곡리 | 1945 | | 5.1 | 7.8 | 6.3 | 3.3 | 1.437 | 0.049 | 31.7 | II양 |
| | 상주지사 | 홍암 | 상주시 이안면 지산리 | 1945 | | 4.1 | 7.7 | 4.5 | 2.1 | 2.862 | 0.018 | 5.9 | II양 |
| | 경천지사 | 금림 | 문경시 영순면 금림리 | 1945 | | 6.0 | 7.3 | 9.5 | 5.3 | 0.871 | 0.062 | 6.1 | IV양 |
| | 경천지사 | 장안 | 문경시 영순면 금림리 | 1945 | | 30.3 | 8.3 | 7.8 | 4.7 | 1.268 | 0.032 | 9.8 | III양 |
| | 경천지사 | 면갓 | 문경시 영순면 말응리 | 1953 | | 14.1 | 7.8 | 7.3 | 4.0 | 0.931 | 0.038 | 7.2 | II양 |
| | 경천지사 | 과곡 | 문경시 산양면 과곡리 | 1963 | | 14.1 | 7.6 | 6.8 | 3.6 | 0.880 | 0.046 | 6.2 | II양 |
| | 경천지사 | 두봉 | 문경시 산양면 위만리 | 1945 | | 16.5 | 7.7 | 6.6 | 3.5 | 1.591 | 0.037 | 6.3 | II양 |
| | 경천지사 | 연화 | 문경시 산양면 연소리 | 1961 | | 24.4 | 7.7 | 5.7 | 3.6 | 4.825 | 0.130 | 5.9 | II양 |
| | 경천지사 | 봉정 | 문경시 산양면 봉정리 | 1945 | | 4.1 | 8.3 | 8.8 | 4.9 | 1.449 | 0.048 | 11.1 | III양 |
| | 경천지사 | 반암 | 문경시 산양면 반곡리 | 1945 | | 16.0 | 7.6 | 10.1 | 6.1 | 0.832 | 0.055 | 6.7 | V양 |
| | 경천지사 | 평지 | 문경시 산양면 평지리 | 1976 | | 812.1 | 7.9 | 6.5 | 3.6 | 0.946 | 0.042 | 5.7 | II양 |
| | 경천지사 | 약석 | 문경시 산북면 약석리 | 1976 | | 5.1 | 7.9 | 9.0 | 5.0 | 0.777 | 0.050 | 7.1 | III양 |
| | 경천지사 | 외석정 | 예천군 예천읍 석정리 | 1945 | | 7.4 | 7.7 | 7.8 | 4.3 | 1.610 | 0.059 | 4.2 | III양 |
| | 경천지사 | 성현 | 예천군 용문면 성현리 | 1961 | | 3.9 | 7.8 | 6.0 | 3.3 | 3.142 | 0.049 | 3.2 | II양 |
| | 경천지사 | 덕신 | 예천군 용문면 덕신리 | 1961 | | 6.1 | 8.0 | 4.8 | 2.8 | 2.241 | 0.036 | 3.5 | II양 |
| | 경천지사 | 마라터 | 예천군 유천면 고산리 | 1945 | | 9.1 | 7.8 | 5.5 | 3.5 | 4.348 | 0.112 | 3.8 | II양 |
| | 경천지사 | 죽안 | 예천군 유천면 죽안리 | 1977 | | 55.0 | 7.9 | 6.3 | 3.7 | 1.604 | 0.024 | 3.5 | II양 |
| | 경천지사 | 큰가산 | 예천군 유천면 가리 | 1945 | | 4.6 | 7.6 | 6.5 | 3.7 | 2.572 | 0.086 | 4.0 | II양 |
| | 경천지사 | 무동 | 예천군 용궁면 무지리 | 1945 | | 19.3 | 7.6 | 7.2 | 4.0 | 1.944 | 0.063 | 4.3 | II양 |
| | 경천지사 | 산태 | 예천군 용궁면 산태리 | 1942 | | 19.8 | 7.5 | 8.5 | 5.1 | 1.075 | 0.112 | 8.5 | IV양 |
| | 경천지사 | 이사 | 예천군 개포면 이사리 | 1939 | | 20.3 | 7.8 | 5.5 | 3.3 | 1.983 | 0.039 | 10.4 | II양 |
| | 경천지사 | 신음 | 예천군 개포면 신음리 | 1938 | | 19.3 | 7.3 | 4.3 | 2.4 | 3.525 | 0.039 | 6.1 | II양 |
| | 경천지사 | 어룡 | 예천군 개포면 가곡리 | 1945 | | 6.4 | 7.8 | 7.5 | 4.7 | 3.384 | 0.081 | 6.7 | III양 |
| | 경천지사 | 가오 | 예천군 개포면 가곡리 | 1941 | | 4.1 | 8.2 | 4.9 | 2.7 | 2.211 | 0.021 | 3.2 | II양 |
| | 경천지사 | 한티 | 예천군 개포면 가곡리 | 1945 | | 59.8 | 8.2 | 6.8 | 3.9 | 1.680 | 0.035 | 2.8 | II양 |
| | 경천지사 | 황산 | 예천군 개포면 황산리 | 1941 | | 5.6 | 7.7 | 4.9 | 2.7 | 2.690 | 0.045 | 4.1 | II양 |
| | 포항물류지사 | 매산 | 포항시 북구 흥해읍 매산리 | 2009 | 180 | 1290 | 6.3 | 3.8 | 2.6 | 1.565 | 0.017 | 7.1 | II양 |
| | 김해양산부산지사 | 양동 | 김해시 주촌면 양동리 | 1954 | | 107.8 | 7.4 | 4.3 | 2.6 | 1.947 | 0.033 | 5.7 | II양 |
| | 김해양산부산지사 | 성포 | 김해시 생림면 생철리 | 1954 | | 23.5 | 7.0 | 1.4 | 0.6 | 0.242 | 0.156 | 14.8 | II양 |
| | 김해양산부산지사 | 시곡 | 김해시 생림면 생철리 | 1954 | | 10.7 | 7.0 | 7.3 | 5.5 | 1.446 | 0.065 | 9.7 | IV양 |
| | 김해양산부산지사 | 훈도곡 | 김해시 생림면 생철리 | 1954 | | 34.9 | 7.3 | 2.7 | 1.4 | 1.130 | 0.034 | 4.1 | II양 |
| | 김해양산부산지사 | 지곡 | 김해시 생림면 생철리 | 1954 | | 14.7 | 7.2 | 4.0 | 2.4 | 1.399 | 0.050 | 6.5 | II양 |
| | 김해양산부산지사 | 안양 | 김해시 생림면 안양리 | 1954 | | 18.8 | 7.3 | 4.8 | 2.8 | 1.581 | 0.088 | 9.5 | II양 |
| 김해양산부산지사 | 탑곡 | 양산시 용당동 탑곡리 | 1932 | | 451.8 | 7.0 | 3.3 | 2.0 | 0.931 | 0.009 | 14.1 | II양 | |
| 김해양산부산지사 | 장흥 | 양산시 평산동 장흥리 | 1946 | 133.0 | 340.0 | 7.1 | 3.0 | 1.6 | 0.585 | 0.010 | 1.9 | II양 | |
| 김해양산부산지사 | 대석 | 양산시 상북면 대석리 | 1954 | | 178.3 | 7.6 | 2.5 | 1.4 | 0.609 | 0.012 | 1.0 | II양 | |
| 고성통영거제지사 | 원산 | 통영시 도산면 원산리 | 1975 | 40.0 | 260.1 | 7.3 | 3.3 | 1.6 | 1.359 | 0.016 | 4.1 | II양 | |
| 고성통영거제지사 | 관덕 | 통영시 도산면 관덕리 | 1960 | 38.3 | 265.1 | 7.3 | 3.1 | 1.7 | 0.891 | 0.010 | 1.1 | II양 | |
| 고성통영거제지사 | 안정 | 통영시 광도면 안정리 | 1959 | 12.7 | 212.0 | 8.0 | 2.6 | 1.6 | 0.679 | 0.018 | 2.9 | II양 | |
| 고성통영거제지사 | 문동 | 거제시 문동동 문동리 | 1956 | 73.6 | 340.1 | 7.3 | 3.5 | 1.6 | 0.725 | 0.012 | 3.2 | II양 | |
| 고성통영거제지사 | 양정 | 거제시 양정동 양정리 | 1956 | | 54.1 | 7.5 | 6.1 | 2.6 | 0.563 | 0.034 | 11.4 | II양 | |
| 고성통영거제지사 | 동림 | 거제시 거제면 옥산리 | 2000 | 62.7 | 471.2 | 8.0 | 4.7 | 2.5 | 1.112 | 0.015 | 7.9 | II양 | |
| 고성통영거제지사 | 거제 | 거제시 거제면 서상리 | 1945 | 30.5 | 281.7 | 7.3 | 2.8 | 1.4 | 0.728 | 0.014 | 2.6 | II양 | |
| 고성통영거제지사 | 명진 | 거제시 거제면 명진리 | 1972 | 25.1 | 91.0 | 8.0 | 2.8 | 1.8 | 0.929 | 0.022 | 3.7 | II양 | |
| 고성통영거제지사 | 사등 | 거제시 사등면 사등리 | 1954 | 38.7 | 76.7 | 8.0 | 3.4 | 1.2 | 2.343 | 0.014 | 3.6 | II양 | |
| 고성통영거제지사 | 학림 | 고성군 하일면 학림리 | 1966 | 47.4 | 225.1 | 7.3 | 2.6 | 1.8 | 5.136 | 0.021 | 1.9 | II양 | |
| 고성통영거제지사 | 금단 | 고성군 하일면 학림리 | 1966 | 5.4 | 46.9 | 8.2 | 5.7 | 3.6 | 1.360 | 0.034 | 7.4 | II양 | |
| 고성통영거제지사 | 금단1 | 고성군 하일면 학림리 | 1966 | 17.2 | 312.0 | 7.8 | 2.9 | 1.6 | 0.578 | 0.016 | 2.0 | II양 | |
| 고성통영거제지사 | 수양 | 고성군 하일면 수양리 | 1954 | 66.5 | 480.1 | 7.5 | 3.7 | 1.7 | 0.590 | 0.015 | 3.4 | II양 | |
| 고성통영거제지사 | 삼만 | 고성군 하일면 수양리 | 1954 | 3.0 | 12.7 | 7.3 | 8.6 | 4.8 | 0.773 | 0.049 | 9.3 | III양 | |
| 고성통영거제지사 | 중촌 | 고성군 하일면 용태리 | 1954 | 2.0 | 9.9 | 7.1 | 9.3 | 5.0 | 0.908 | 0.044 | 7.8 | III양 | |
| 고성통영거제지사 | 희미 | 고성군 하일면 오방리 | 1945 | | 6.1 | 7.0 | 5.3 | 3.1 | 1.643 | 0.048 | 7.2 | II양 | |
| 고성통영거제지사 | 계방골 | 고성군 하일면 오방리 | 1956 | 24.3 | 9.8 | 7.4 | 2.7 | 1.7 | 0.414 | 0.019 | 2.5 | II양 | |
| 고성통영거제지사 | 진산골 | 고성군 하일면 오방리 | 1968 | | 6.0 | 7.3 | 7.7 | 3.5 | 0.763 | 0.038 | 11.5 | II양 | |
| 고성통영거제지사 | 대곡 | 고성군 하일면 오방리 | 2007 | 37.8 | 400.0 | 7.7 | 3.2 | 1.5 | 0.406 | 0.008 | 1.8 | II양 | |
| 고성통영거제지사 | 월흥 | 고성군 하이면 월흥리 | 2007 | 41.0 | 392.0 | 7.4 | 3.1 | 1.6 | 0.566 | 0.009 | 2.4 | II양 | |
| 고성통영거제지사 | 음촌 | 고성군 하이면 음촌리 | 1945 | 7.0 | 3.3 | 7.4 | 3.9 | 2.4 | 0.296 | 0.019 | 2.9 | II양 | |
| 고성통영거제지사 | 무선 | 고성군 상리면 무선리 | 1963 | 52.2 | 313.0 | 7.7 | 2.7 | 1.3 | 0.586 | 0.010 | 2.3 | II양 | |
| 고성통영거제지사 | 추계 | 고성군 영현면 추계리 | 1954 | 47.4 | 162.4 | 7.3 | 3.2 | 1.6 | 1.016 | 0.017 | 5.0 | II양 | |
| 고성통영거제지사 | 연화 | 고성군 영현면 신분리 | 1971 | 49.6 | 264.3 | 7.5 | 3.1 | 1.6 | 0.648 | 0.012 | 1.9 | II양 | |
| 고성통영거제지사 | 구혜 | 고성군 개천면 예성리 | 1971 | 57.6 | 229.3 | 7.3 | 4.1 | 2.4 | 0.626 | 0.012 | 2.6 | II양 | |
| 고성통영거제지사 | 봉암 | 고성군 동해면 봉암리 | 1945 | 47.6 | 117.7 | 7.3 | 4.0 | 2.0 | 2.163 | 0.019 | 6.0 | II양 | |
| 고성통영거제지사 | 용문 | 고성군 동해면 외곡리 | 1945 | 59.2 | 177.0 | 7.4 | 4.2 | 2.3 | 1.340 | 0.009 | 2.1 | II양 | |
| 고성통영거제지사 | 남촌1 | 고성군 동해면 내곡리 | 1945 | 11.5 | 6.0 | 7.6 | 5.2 | 2.6 | 1.420 | 0.046 | 20.2 | II양 | |
| 고성통영거제지사 | 남촌2 | 고성군 동해면 내곡리 | 1945 | 31.8 | 11.8 | 8.6 | 6.0 | 3.6 | 0.734 | 0.024 | 8.7 | II양 | |
| 고성통영거제지사 | 내곡 | 고성군 동해면 내곡리 | 1983 | 8.7 | 9.9 | 7.5 | 3.4 | 1.8 | 1.907 | 0.010 | 0.9 | II양 | |
| 고성통영거제지사 | 덕촌1 | 고성군 거류면 가려리 | 1945 | 19.5 | 5.5 | 7.8 | 5.9 | 3.5 | 1.357 | 0.027 | 8.3 | II양 | |
| 고성통영거제지사 | 덕촌2 | 고성군 거류면 가려리 | 1945 | | 18.0 | 7.4 | 5.2 | 2.8 | 1.733 | 0.044 | 9.4 | II양 | |
| 진주산청지사 | 갈곡 | 진주시 문산읍 갈곡리 | 1930 | 39.1 | 147.3 | 7.4 | 5.0 | 3.2 | 1.935 | 0.038 | 4.6 | II양 | |
| 진주산청지사 | 가봉 | 진주시 금곡면 가봉리 | 1985 | 56.6 | 387.7 | 7.6 | 6.0 | 3.7 | 0.892 | 0.027 | 4.4 | II양 | |
| 진주산청지사 | 송곡 | 진주시 금곡면 송곡리 | 1985 | 42.5 | 300.1 | 7.9 | 5.1 | 3.0 | 0.831 | 0.016 | 2.9 | II양 | |

| 시도 | 시설 관리자 | 시설명 | 위 치 | 시설제원 | | | 2016년 연평균 수질현황 | | | | | | |
|----|--------|--------|--------------|------|-----------|------------|----------------|------------|------------|------------|------------|-----------|-------|
| | | | | 준공년도 | 수혜면적 (ha) | 유효저수량 (천m) | pH | COD (mg/L) | TOC (mg/L) | T-N (mg/L) | T-P (mg/L) | SS (mg/L) | 수질 등급 |
| 진주 | 진주산청지사 | 성산 | 진주시 금곡면 성산리 | 1960 | 22.6 | 111.7 | 7.3 | 3.9 | 2.0 | 0.960 | 0.016 | 8.0 | la |
| 진주 | 진주산청지사 | 저동 | 진주시 진성면 구천리 | 1984 | 41.8 | 454.8 | 7.8 | 5.5 | 3.2 | 0.919 | 0.035 | 3.8 | II |
| 진주 | 진주산청지사 | 운천 | 진주시 일반성면 운천리 | 1984 | 41.4 | 345.4 | 7.4 | 6.8 | 4.4 | 0.954 | 0.057 | 3.9 | III |
| 진주 | 진주산청지사 | 반성 | 진주시 일반성면 남산리 | 1948 | | 227.8 | 7.2 | 4.7 | 2.7 | 0.803 | 0.025 | 4.2 | Ib |
| 진주 | 진주산청지사 | 하곡 | 진주시 이반성면 하곡리 | 1965 | | 215.9 | 7.6 | 4.9 | 2.6 | 1.099 | 0.024 | 5.8 | Ib |
| 진주 | 진주산청지사 | 대천 | 진주시 이반성면 대천리 | 1945 | 72.1 | 359.0 | 8.0 | 6.5 | 3.3 | 1.389 | 0.024 | 5.4 | II |
| 진주 | 진주산청지사 | 길성 | 진주시 이반성면 길성리 | 1945 | 13.6 | 148.0 | 7.4 | 4.4 | 2.4 | 0.432 | 0.014 | 4.0 | Ib |
| 진주 | 진주산청지사 | 칠성 | 진주시 이반성면 길성리 | 1955 | 6.3 | 70.0 | 7.6 | 4.1 | 2.5 | 0.719 | 0.019 | 3.5 | Ib |
| 진주 | 진주산청지사 | 사봉대 | 진주시 사봉면 봉곡리 | 1984 | 52.9 | 481.3 | 7.3 | 7.6 | 4.2 | 0.985 | 0.036 | 6.8 | III |
| 진주 | 진주산청지사 | 사봉 | 진주시 사봉면 부계리 | 1945 | 87.4 | 354.9 | 7.7 | 5.2 | 3.3 | 1.417 | 0.023 | 4.0 | II |
| 진주 | 진주산청지사 | 움골 | 진주시 사봉면 부계리 | 1992 | | 124.7 | 7.5 | 5.7 | 3.7 | 1.038 | 0.018 | 3.8 | II |
| 진주 | 진주산청지사 | 지수 | 진주시 지수면 청원리 | 1945 | | 254.3 | 7.5 | 6.3 | 3.9 | 0.714 | 0.022 | 5.4 | II |
| 진주 | 진주산청지사 | 설매 | 진주시 대곡면 설매리 | 1984 | 106.5 | 279.2 | 7.3 | 5.2 | 3.4 | 1.080 | 0.016 | 4.5 | II |
| 진주 | 진주산청지사 | 월암 | 진주시 대곡면 월암리 | 1984 | 36.2 | 356.7 | 7.4 | 4.7 | 3.0 | 1.154 | 0.024 | 3.5 | Ib |
| 진주 | 진주산청지사 | 용암 | 진주시 대곡면 용암리 | 1984 | 31.6 | 417.0 | 7.5 | 5.1 | 3.0 | 0.558 | 0.013 | 5.1 | Ib |
| 진주 | 진주산청지사 | 한지 | 진주시 집현면 사촌리 | 1984 | 4.6 | 186.7 | 7.4 | 4.7 | 3.0 | 1.116 | 0.019 | 3.6 | Ib |
| 진주 | 진주산청지사 | 냉정 | 진주시 집현면 냉정리 | 1984 | 24.1 | 285.9 | 7.6 | 5.9 | 3.9 | 1.110 | 0.020 | 5.8 | II |
| 진주 | 진주산청지사 | 상미 | 진주시 미천면 상미리 | 1994 | 73.0 | 414.0 | 7.4 | 4.4 | 2.4 | 0.746 | 0.017 | 3.8 | II |
| 진주 | 진주산청지사 | 계원 | 진주시 명석면 계원리 | 2000 | | 63.3 | 7.5 | 4.9 | 3.5 | 4.540 | 0.127 | 3.0 | II |
| 진주 | 진주산청지사 | 빅질 | 진주시 명석면 용산리 | 1984 | 16.2 | 181.4 | 7.3 | 5.1 | 3.6 | 2.193 | 0.093 | 4.1 | II |
| 진주 | 진주산청지사 | 모고 | 진주시 산청읍 모고리 | 1961 | 56.3 | 192.8 | 7.3 | 5.1 | 2.9 | 0.957 | 0.018 | 8.0 | Ib |
| 진주 | 진주산청지사 | 상팔소류지 | 산청군 산청읍 상팔리 | 1947 | | 11.0 | 7.3 | 5.5 | 3.3 | 0.926 | 0.026 | 9.8 | II |
| 진주 | 진주산청지사 | 병정 | 산청군 산청읍 병정리 | 1961 | 68.1 | 172.4 | 7.2 | 3.0 | 1.4 | 0.858 | 0.011 | 2.6 | la |
| 진주 | 진주산청지사 | 정곡소류지 | 산청군 산청읍 정곡리 | 1961 | | 9.8 | 7.4 | 5.1 | 2.7 | 1.058 | 0.028 | 8.3 | Ib |
| 진주 | 진주산청지사 | 내정 | 산청군 산청읍 내정리 | 1975 | 96.5 | 473.9 | 7.3 | 3.0 | 1.4 | 0.838 | 0.011 | 2.8 | la |
| 진주 | 진주산청지사 | 법화 | 산청군 산청읍 법화리 | 1961 | | 4.5 | 7.3 | 5.5 | 2.9 | 0.925 | 0.032 | 7.2 | Ib |
| 진주 | 진주산청지사 | 목곡소류지 | 산청군 산청읍 목곡리 | 1961 | | 8.3 | 7.3 | 5.6 | 3.0 | 0.938 | 0.033 | 6.5 | Ib |
| 진주 | 진주산청지사 | 내리 | 산청군 산청읍 내리 | 1961 | 43.5 | 129.6 | 7.2 | 3.1 | 1.5 | 0.844 | 0.012 | 2.8 | la |
| 진주 | 진주산청지사 | 내리소류지 | 산청군 산청읍 내리 | 1961 | | 12.2 | 7.8 | 3.8 | 2.1 | 0.931 | 0.023 | 15.8 | Ib |
| 진주 | 진주산청지사 | 중방곡소류지 | 산청군 오부면 방곡리 | 1946 | | 3.3 | 7.4 | 3.2 | 1.7 | 1.039 | 0.018 | 2.8 | Ia |
| 진주 | 진주산청지사 | 원방소류지 | 산청군 오부면 방곡리 | 1950 | | 8.6 | 7.6 | 4.1 | 2.2 | 1.159 | 0.030 | 6.6 | Ib |
| 진주 | 진주산청지사 | 금곡 | 산청군 오부면 방곡리 | 1964 | | 11.1 | 7.5 | 5.6 | 2.9 | 1.198 | 0.036 | 8.6 | Ib |
| 진주 | 진주산청지사 | 서당곡 | 산청군 오부면 중촌리 | 2008 | 50.0 | 327.6 | 7.4 | 3.5 | 1.5 | 0.959 | 0.012 | 2.9 | la |
| 진주 | 진주산청지사 | 대현 | 산청군 오부면 대현리 | 2008 | 55.0 | 362.0 | 7.5 | 3.1 | 1.5 | 0.946 | 0.013 | 3.9 | Ia |
| 진주 | 진주산청지사 | 안치골 | 산청군 생초면 신연리 | 1971 | | 8.5 | 7.4 | 4.5 | 2.5 | 0.872 | 0.027 | 7.3 | Ib |
| 진주 | 진주산청지사 | 묘산 | 산청군 금서면 화계리 | 1945 | | 4.3 | 7.4 | 4.3 | 2.4 | 1.040 | 0.024 | 7.5 | Ib |
| 진주 | 진주산청지사 | 관선 | 산청군 금서면 화계리 | 1945 | | 9.8 | 7.4 | 5.3 | 3.2 | 1.100 | 0.024 | 9.9 | II |
| 진주 | 진주산청지사 | 쌍정소류지 | 산청군 금서면 화계리 | 1945 | | 2.7 | 7.4 | 5.7 | 3.2 | 1.088 | 0.023 | 11.1 | II |
| 진주 | 진주산청지사 | 산태소류지 | 산청군 금서면 화계리 | 1958 | | 4.5 | 7.4 | 5.7 | 3.1 | 1.113 | 0.024 | 13.4 | II |
| 진주 | 진주산청지사 | 강효 | 산청군 금서면 화계리 | 1965 | | 4.9 | 7.6 | 4.4 | 2.4 | 1.054 | 0.026 | 7.3 | Ib |
| 진주 | 진주산청지사 | 강누 | 산청군 단성면 강누리 | 1961 | | 12.5 | 7.7 | 5.5 | 3.4 | 0.760 | 0.029 | 4.6 | II |
| 진주 | 진주산청지사 | 청계 | 산청군 단성면 청계리 | 2011 | 234.0 | 2,628.0 | 7.5 | 2.9 | 1.4 | 0.773 | 0.015 | 2.8 | la |
| 진주 | 진주산청지사 | 목곡 | 산청군 단성면 목곡리 | 1974 | | 132.3 | 7.5 | 5.8 | 3.5 | 1.107 | 0.023 | 5.4 | II |
| 진주 | 진주산청지사 | 자양소류지 | 산청군 단성면 자양리 | 1944 | | 4.1 | 7.6 | 7.5 | 4.3 | 0.868 | 0.038 | 12.1 | III |
| 진주 | 진주산청지사 | 청현소류지 | 산청군 신안면 청현리 | 1976 | | 19.2 | 7.5 | 2.9 | 1.7 | 0.765 | 0.020 | 4.6 | la |
| 진주 | 진주산청지사 | 단계 | 산청군 신등면 양전리 | 1955 | | 230.4 | 7.6 | 4.7 | 2.7 | 0.833 | 0.024 | 5.0 | Ib |
| 진주 | 진주산청지사 | 양전소류지 | 산청군 신등면 양전리 | 1955 | | 19.8 | 7.5 | 3.6 | 2.2 | 0.764 | 0.029 | 3.5 | Ib |
| 진주 | 진주산청지사 | 사정 | 산청군 신등면 사정리 | 1955 | 21.8 | 72.2 | 7.7 | 4.4 | 2.7 | 0.630 | 0.020 | 5.7 | Ib |
| 진주 | 진주산청지사 | 사정소류지 | 산청군 신등면 사정리 | 1964 | | 8.7 | 7.7 | 4.2 | 2.4 | 0.759 | 0.021 | 5.4 | Ib |
| 의령 | 의령지사 | 운암 | 의령군 가례면 운암리 | 1949 | 59.7 | 258.9 | 7.8 | 7.9 | 5.1 | 0.443 | 0.012 | 9.6 | IV |
| 의령 | 의령지사 | 대천 | 의령군 가례면 대천리 | 1963 | 14.6 | 16.6 | 7.8 | 5.1 | 2.9 | 0.606 | 0.019 | 8.8 | Ib |
| 의령 | 의령지사 | 다사 | 의령군 대의면 다사리 | 1960 | 8.2 | 10.5 | 8.0 | 4.1 | 2.3 | 0.556 | 0.015 | 8.8 | Ib |
| 의령 | 의령지사 | 죽전 | 의령군 대의면 다사리 | 1960 | 12.9 | 22.4 | 8.0 | 4.5 | 2.5 | 0.653 | 0.014 | 5.0 | Ib |
| 의령 | 의령지사 | 마쌍 | 의령군 대의면 마쌍리 | 1968 | 3.3 | 5.0 | 7.7 | 5.4 | 3.9 | 0.337 | 0.009 | 3.0 | II |
| 의령 | 의령지사 | 추산 | 의령군 대의면 추산리 | 1967 | 7.0 | 6.0 | 7.5 | 7.2 | 4.3 | 0.530 | 0.017 | 12.7 | III |
| 의령 | 의령지사 | 심지하 | 의령군 대의면 심지리 | 1945 | 4.3 | 4.9 | 7.6 | 6.1 | 4.1 | 0.428 | 0.019 | 8.4 | III |
| 의령 | 의령지사 | 신기 | 의령군 대의면 심지리 | 1945 | 13.6 | 31.7 | 8.2 | 5.5 | 3.6 | 0.712 | 0.010 | 5.8 | II |
| 의령 | 의령지사 | 심지상 | 의령군 대의면 심지리 | 1965 | 4.2 | 7.0 | 7.5 | 4.2 | 2.5 | 0.486 | 0.018 | 7.2 | Ib |
| 의령 | 의령지사 | 천곡 | 의령군 대의면 천곡리 | 1963 | 18.3 | 9.2 | 7.8 | 5.0 | 3.3 | 1.038 | 0.015 | 4.7 | II |
| 의령 | 의령지사 | 쌍실 | 의령군 대의면 천곡리 | 1964 | 10.2 | 30.1 | 7.9 | 5.0 | 3.6 | 0.710 | 0.018 | 5.1 | II |
| 의령 | 의령지사 | 천곡2 | 의령군 대의면 천곡리 | 2008 | | 379.0 | 8.2 | 5.9 | 3.6 | 0.491 | 0.010 | 7.3 | II |
| 의령 | 의령지사 | 금동 | 의령군 화정면 상정리 | 1962 | 5.6 | 17.2 | 7.6 | 6.0 | 3.8 | 0.836 | 0.018 | 8.3 | II |
| 의령 | 의령지사 | 저곡 | 의령군 화정면 상정리 | 1965 | 15.0 | 32.3 | 7.7 | 6.5 | 3.9 | 0.530 | 0.011 | 5.8 | II |
| 의령 | 의령지사 | 백곡 | 의령군 화정면 화양리 | 1967 | 10.3 | 26.1 | 8.7 | 7.0 | 4.6 | 0.778 | 0.015 | 7.0 | III |
| 의령 | 의령지사 | 의령 | 의령군 용덕면 가미리 | 2013 | | 3,232.3 | 7.8 | 2.6 | 1.7 | 1.303 | 0.004 | 1.5 | la |
| 의령 | 의령지사 | 와요 | 의령군 용덕면 와요리 | 1959 | | 36.0 | 9.0 | 6.4 | 4.1 | 15.738 | 0.018 | 8.3 | III |
| 의령 | 의령지사 | 가락 | 의령군 용덕면 가락리 | 1954 | | 112.7 | 8.8 | 8.2 | 5.4 | 0.759 | 0.018 | 7.0 | IV |
| 의령 | 의령지사 | 사례실 | 의령군 정곡면 상촌리 | 1965 | 17.4 | 18.5 | 7.6 | 6.8 | 4.1 | 0.359 | 0.013 | 4.6 | III |
| 의령 | 의령지사 | 오천 | 의령군 지정면 오천리 | 1968 | | 28.3 | 7.6 | 7.9 | 4.8 | 0.357 | 0.020 | 7.9 | III |
| 의령 | 의령지사 | 두곡지정 | 의령군 지정면 두곡리 | 1963 | 15.0 | 20.1 | 7.8 | 6.1 | 3.5 | 0.858 | 0.024 | 7.0 | II |
| 의령 | 의령지사 | 관동 | 의령군 지정면 두곡리 | 1968 | | 44.0 | 7.4 | 6.5 | 3.9 | 0.611 | 0.017 | 7.1 | II |

| 시도 | 시설 관리자 | 시설명 | 위 치 | 시설세원 | | | 2016년 연평균 수질현황 | | | | | | |
|----|--------|-----|------------|------|-----------|------------|----------------|------------|------------|------------|------------|-----------|-------|
| | | | | 준공년도 | 수혜면적 (ha) | 유효저수량 (천m) | pH | COD (mg/L) | TOC (mg/L) | T-N (mg/L) | T-P (mg/L) | SS (mg/L) | 수질 등급 |
| | 의령지사 | 지산 | 의령군지정면두곡리 | 1987 | 29.0 | 154.5 | 7.8 | 5.4 | 3.1 | 0.662 | 0.018 | 5.9 | II양 |
| | 의령지사 | 득소 | 의령군지정면득소리 | 1968 | | 66.3 | 7.5 | 6.7 | 4.1 | 0.468 | 0.023 | 6.2 | III양 |
| | 의령지사 | 방계 | 의령군낙서면전화리 | 1945 | 10.3 | 20.5 | 7.9 | 8.3 | 4.8 | 0.461 | 0.018 | 7.5 | III양 |
| | 의령지사 | 두곡동 | 의령군낙서면정곡리 | 1955 | 10.2 | 30.0 | 7.5 | 6.9 | 4.5 | 1.581 | 0.016 | 3.4 | III양 |
| | 의령지사 | 예동 | 의령군공룡면평촌리 | 1945 | 3.3 | 5.5 | 7.2 | 4.0 | 1.9 | 0.216 | 0.013 | 4.2 | Ia양 |
| | 의령지사 | 입사 | 의령군공룡면운계리 | 1987 | | 363.0 | 7.5 | 4.0 | 2.1 | 0.472 | 0.015 | 3.6 | Ib양 |
| | 의령지사 | 마장 | 의령군유곡면마장리 | 1962 | 11.9 | 47.4 | 7.4 | 6.2 | 3.9 | 0.263 | 0.014 | 3.7 | II양 |
| | 의령지사 | 표촌 | 의령군유곡면마장리 | 1968 | 3.9 | 126.8 | 7.8 | 6.6 | 4.1 | 0.299 | 0.012 | 4.7 | III양 |
| | 의령지사 | 유혈곡 | 의령군유곡면당동리 | 1945 | 14.7 | 185.4 | 7.8 | 6.3 | 3.6 | 0.636 | 0.015 | 9.0 | II양 |
| | 함안지사 | 합안 | 함안군가야읍혈곡리 | 1942 | | 182.8 | 7.7 | 6.5 | 4.1 | 0.620 | 0.028 | 4.8 | III양 |
| | 함안지사 | 장명 | 함안군가야읍묘사리 | 1945 | | 6.8 | 7.9 | 6.2 | 3.9 | 1.001 | 0.035 | 7.4 | II양 |
| | 함안지사 | 이곡 | 함안군가야읍산사리 | 1966 | 146.3 | 198.8 | 7.6 | 5.2 | 3.2 | 1.251 | 0.034 | 8.8 | II양 |
| | 함안지사 | 미산 | 함안군합안면파수리 | 1955 | | 321.8 | 7.4 | 2.8 | 1.5 | 1.183 | 0.014 | 4.0 | Ia양 |
| | 함안지사 | 사촌 | 함안군합안면사촌리 | 1984 | | 158.6 | 7.5 | 3.3 | 2.0 | 0.890 | 0.011 | 2.3 | Ia양 |
| | 함안지사 | 유현 | 함안군합안면유현리 | 1984 | | 46.5 | 7.6 | 6.2 | 4.2 | 0.924 | 0.016 | 3.1 | III양 |
| | 함안지사 | 우거 | 함안군합안면우거리 | 1945 | | 2.5 | 7.9 | 6.0 | 3.5 | 1.086 | 0.037 | 5.8 | II양 |
| | 함안지사 | 운내 | 함안군합안면운내리 | 1945 | | 1.2 | 7.6 | 4.8 | 3.0 | 1.040 | 0.018 | 4.6 | Ib양 |
| | 함안지사 | 문현 | 함안군합안면문현리 | 1945 | | 2.5 | 7.7 | 4.3 | 2.5 | 0.713 | 0.015 | 2.7 | Ib양 |
| | 함안지사 | 도현 | 함안군합안면도현리 | 1945 | | 2.4 | 7.6 | 4.9 | 3.2 | 0.813 | 0.018 | 2.9 | II양 |
| | 함안지사 | 달전 | 함안군합안면달전리 | 1965 | | 56.1 | 8.3 | 6.7 | 3.2 | 1.049 | 0.022 | 7.7 | II양 |
| | 함안지사 | 합안 | 함안군합안면운곡리 | 1965 | | 547.0 | 8.0 | 5.2 | 3.1 | 0.787 | 0.019 | 14.9 | II양 |
| | 창녕지사 | 창녕 | 창녕군창녕읍교리 | 1928 | 20.2 | 142.6 | 8.3 | 8.5 | 5.6 | 1.972 | 0.064 | 9.6 | IV양 |
| | 창녕지사 | 창녕 | 창녕군창녕읍교리 | 1956 | 37.7 | 120.8 | 8.4 | 8.7 | 5.3 | 1.347 | 0.035 | 7.8 | IV양 |
| | 창녕지사 | 창녕 | 창녕군창녕읍교리 | 1956 | | 31.7 | 8.0 | 9.7 | 6.7 | 2.716 | 0.112 | 9.5 | V양 |
| | 창녕지사 | 창녕 | 창녕군창녕읍말홀리 | 1956 | 19.4 | 57.1 | 8.4 | 7.1 | 4.7 | 1.290 | 0.036 | 10.1 | III양 |
| | 창녕지사 | 창녕 | 창녕군창녕읍술정리 | 1925 | | 2.5 | 8.4 | 7.4 | 5.0 | 2.177 | 0.135 | 8.6 | III양 |
| | 창녕지사 | 창녕 | 창녕군창녕읍퇴천리 | 1956 | 24.8 | 113.2 | 8.1 | 4.4 | 2.8 | 1.695 | 0.013 | 3.4 | Ib양 |
| | 창녕지사 | 창녕 | 창녕군창녕읍신촌리 | 1958 | 23.2 | 56.0 | 8.2 | 10.6 | 7.0 | 1.129 | 0.032 | 6.6 | V양 |
| | 창녕지사 | 창녕 | 창녕군창녕읍여초리 | 1974 | 39.0 | 128.4 | 8.2 | 5.1 | 3.2 | 2.304 | 0.048 | 6.2 | II양 |
| | 창녕지사 | 창녕 | 창녕군고안면원촌리 | 1945 | | 28.8 | 8.3 | 12.1 | 7.1 | 1.399 | 0.225 | 19.3 | VI양 |
| | 창녕지사 | 창녕 | 창녕군고안면원촌리 | 1945 | | 15.5 | 8.2 | 13.0 | 7.6 | 1.091 | 0.182 | 17.3 | V양 |
| | 창녕지사 | 창녕 | 창녕군성산면정녕리 | 1945 | | 3.8 | 8.3 | 10.8 | 7.1 | 2.358 | 0.107 | 18.6 | V양 |
| | 창녕지사 | 창녕 | 창녕군성산면정녕리 | 1945 | | 4.1 | 7.8 | 8.1 | 5.6 | 1.860 | 0.081 | 10.6 | IV양 |
| | 창녕지사 | 창녕 | 창녕군대합면십이리 | 1945 | | 18.4 | 8.3 | 8.7 | 6.1 | 1.925 | 0.047 | 5.9 | V양 |
| | 창녕지사 | 창녕 | 창녕군대합면십이리 | 1940 | | 170.1 | 8.2 | 8.4 | 5.5 | 2.242 | 0.099 | 6.6 | IV양 |
| | 창녕지사 | 창녕 | 창녕군대합면십이리 | 1957 | | 5.0 | 8.5 | 10.9 | 6.7 | 1.787 | 0.071 | 11.2 | V양 |
| | 창녕지사 | 창녕 | 창녕군대합면등지리 | 1959 | | 59.0 | 8.0 | 7.5 | 5.0 | 2.028 | 0.066 | 6.9 | III양 |
| | 창녕지사 | 창녕 | 창녕군대합면장기리 | 1940 | | 160.7 | 7.7 | 8.7 | 5.8 | 1.267 | 0.064 | 11.5 | IV양 |
| | 창녕지사 | 창녕 | 창녕군대합면장기리 | 1945 | | 70.9 | 7.6 | 8.8 | 5.8 | 1.343 | 0.088 | 14.8 | IV양 |
| | 창녕지사 | 창녕 | 창녕군대합면장기리 | 1971 | | 17.4 | 8.3 | 10.4 | 6.3 | 1.229 | 0.058 | 9.3 | V양 |
| | 창녕지사 | 창녕 | 창녕군대합면모전리 | 1966 | | 6.5 | 8.0 | 10.8 | 7.0 | 3.088 | 0.150 | 19.4 | V양 |
| | 창녕지사 | 창녕 | 창녕군대합면모전리 | 1945 | | 5.9 | 8.2 | 11.9 | 7.6 | 1.799 | 0.097 | 20.0 | V양 |
| | 창녕지사 | 창녕 | 창녕군대합면모전리 | 1945 | | 69.5 | 8.7 | 14.2 | 8.2 | 2.419 | 0.134 | 17.4 | VI양 |
| | 창녕지사 | 창녕 | 창녕군대합면모전리 | 1945 | | 10.9 | 8.1 | 9.4 | 6.5 | 1.442 | 0.082 | 13.0 | V양 |
| | 창녕지사 | 창녕 | 창녕군대합면소아리 | 1945 | | 26.7 | 8.7 | 11.2 | 7.6 | 2.722 | 0.092 | 10.0 | V양 |
| | 창녕지사 | 창녕 | 창녕군대합면신당리 | 1959 | 14.6 | 28.2 | 8.3 | 9.4 | 6.6 | 2.209 | 0.037 | 7.7 | V양 |
| | 창녕지사 | 창녕 | 창녕군대합면평지리 | 1945 | | 18.7 | 8.1 | 10.4 | 7.0 | 2.420 | 0.055 | 13.1 | V양 |
| | 창녕지사 | 창녕 | 창녕군대합면평지리 | 1945 | | 17.5 | 8.5 | 11.0 | 6.3 | 2.195 | 0.121 | 15.0 | V양 |
| | 창녕지사 | 창녕 | 창녕군대합면도개리 | 1959 | | 76.2 | 8.7 | 8.8 | 5.9 | 2.450 | 0.068 | 5.6 | IV양 |
| | 창녕지사 | 창녕 | 창녕군대합면도개리 | 1943 | | 21.1 | 8.5 | 12.4 | 7.2 | 2.003 | 0.092 | 16.9 | V양 |
| | 창녕지사 | 창녕 | 창녕군대지면모산리 | 1945 | | 13.7 | 8.7 | 15.5 | 8.6 | 1.467 | 0.194 | 25.6 | VI양 |
| | 창녕지사 | 창녕 | 창녕군계성면명리 | 1937 | | 28.7 | 9.1 | 9.0 | 4.7 | 1.277 | 0.124 | 9.1 | III양 |
| | 창녕지사 | 창녕 | 창녕군계성면명리 | 1945 | | 33.5 | 8.4 | 9.0 | 5.6 | 1.963 | 0.097 | 10.9 | IV양 |
| | 창녕지사 | 창녕 | 창녕군계성면명리 | 1946 | | 138.3 | 7.9 | 7.5 | 4.5 | 0.902 | 0.037 | 9.7 | III양 |
| | 창녕지사 | 창녕 | 창녕군계성면사리 | 1946 | | 8.4 | 8.0 | 7.3 | 4.2 | 2.160 | 0.073 | 19.6 | III양 |
| | 창녕지사 | 창녕 | 창녕군영산면서리 | 1922 | | 40.2 | 9.0 | 10.2 | 5.5 | 2.954 | 0.185 | 9.3 | IV양 |
| | 창녕지사 | 창녕 | 창녕군영산면유리 | 1926 | | 313.2 | 7.7 | 14.4 | 8.6 | 1.209 | 0.191 | 11.4 | VI양 |
| | 창녕지사 | 창녕 | 창녕군도천면덕곡리 | 1958 | 92.3 | 264.2 | 8.2 | 5.9 | 3.5 | 1.455 | 0.031 | 5.6 | II양 |
| | 창녕지사 | 창녕 | 창녕군도천면덕곡리 | 1958 | | 99.7 | 8.2 | 5.3 | 3.0 | 1.213 | 0.020 | 5.8 | Ib양 |
| | 창녕지사 | 창녕 | 창녕군길곡면길곡리 | 1978 | 42.7 | 425.0 | 8.1 | 5.2 | 3.0 | 1.716 | 0.035 | 11.3 | Ib양 |
| | 밀양지사 | 밀양 | 밀양시삼랑진읍송진리 | 1945 | 50.4 | 227.0 | 8.6 | 4.7 | 2.8 | 1.422 | 0.035 | 6.6 | Ib양 |
| | 밀양지사 | 밀양 | 밀양시하남읍남전리 | 1945 | 6.6 | 5.9 | 8.1 | 4.2 | 2.6 | 1.634 | 0.035 | 4.7 | Ib양 |
| | 밀양지사 | 밀양 | 밀양시하남읍남전리 | 1945 | | 6.2 | 9.4 | 10.4 | 6.7 | 2.255 | 0.073 | 9.1 | V양 |
| | 밀양지사 | 밀양 | 밀양시하남읍남전리 | 1945 | | 5.2 | 8.6 | 10.0 | 7.6 | 0.877 | 0.058 | 13.4 | V양 |
| | 밀양지사 | 밀양 | 밀양시하남읍남전리 | 1967 | 50.1 | 112.0 | 9.9 | 14.7 | 7.3 | 2.882 | 0.059 | 11.9 | V양 |
| | 밀양지사 | 밀양 | 밀양시하남읍귀명리 | 1945 | | 11.2 | 9.8 | 20.5 | 9.9 | 4.721 | 0.202 | 30.3 | VI양 |
| | 밀양지사 | 밀양 | 밀양시부북면대항리 | 1963 | | 92.2 | 8.0 | 7.6 | 4.5 | 0.697 | 0.036 | 12.0 | III양 |
| | 밀양지사 | 밀양 | 밀양시부북면퇴로리 | 1945 | | 13.3 | 9.9 | 17.5 | 8.1 | 1.535 | 0.100 | 26.1 | VI양 |
| | 밀양지사 | 밀양 | 밀양시부북면퇴로리 | 1945 | | 8.0 | 8.1 | 8.1 | 5.0 | 0.862 | 0.065 | 6.0 | III양 |
| | 밀양지사 | 밀양 | 밀양시부북면위양리 | 1945 | | 99.0 | 7.9 | 8.4 | 4.8 | 1.029 | 0.051 | 8.2 | III양 |
| | 밀양지사 | 밀양 | 밀양시부북면위양리 | 1963 | 61.1 | 124.0 | 8.4 | 5.3 | 3.3 | 0.776 | 0.039 | 4.8 | II양 |

2016 농업용수 수질실태 일제조사 보고서

제VI장 부 록

| 시도 | 시설 관리자 | 시설명 | 위 치 | 시설제원 | | 2016년 연평균 수질현황 | | | | | | | |
|----|--------|--------|-------------------|------|-----------|----------------|-----|------------|------------|------------|------------|-----------|-------|
| | | | | 준공년도 | 수혜면적 (ha) | 유효저수량 (천m) | pH | COD (mg/L) | TOC (mg/L) | T-N (mg/L) | T-P (mg/L) | SS (mg/L) | 수질 등급 |
| | 밀양지사 | 부연 | 밀양시 부북면 부연리 | 1945 | | 45.3 | 7.8 | 9.7 | 6.0 | 0.963 | 0.101 | 7.6 | IV양호 |
| | 밀양지사 | 도곡 | 밀양시 상동면 도곡리 | 2001 | 62.0 | 374.0 | 8.9 | 3.3 | 2.1 | 1.370 | 0.022 | 3.2 | II보통 |
| | 밀양지사 | 단장 | 밀양시 단장면 단장리 | 1973 | | 38.3 | 7.9 | 4.3 | 2.5 | 0.622 | 0.037 | 9.6 | II보통 |
| | 밀양지사 | 안법 | 밀양시 단장면 안법리 | 1973 | | 23.4 | 8.6 | 6.7 | 4.7 | 1.136 | 0.025 | 3.0 | III양호 |
| | 밀양지사 | 국전 | 밀양시 단장면 국전리 | 1979 | 74.5 | 448.6 | 8.2 | 2.8 | 1.6 | 1.276 | 0.012 | 1.7 | I아주양호 |
| | 밀양지사 | 남산 | 밀양시 상남면 남산리 | 1952 | 96.8 | 442.0 | 9.5 | 6.4 | 3.5 | 2.275 | 0.028 | 4.0 | II보통 |
| | 밀양지사 | 두암 | 밀양시 초동면 금포리 | 1945 | | 4.0 | 7.7 | 14.3 | 8.6 | 2.519 | 0.140 | 16.8 | VI양호 |
| | 밀양지사 | 금포 | 밀양시 초동면 금포리 | 1945 | | 2.2 | 7.2 | 15.9 | 9.8 | 1.524 | 0.385 | 24.9 | VI양호 |
| | 밀양지사 | 성만 | 밀양시 초동면 성만리 | 1945 | 51.3 | 311.0 | 9.6 | 8.1 | 5.0 | 2.934 | 0.040 | 6.1 | III양호 |
| | 밀양지사 | 와지 | 밀양시 초동면 봉황리 | 1963 | 62.0 | 381.2 | 8.6 | 4.7 | 3.1 | 1.301 | 0.026 | 3.0 | II보통 |
| | 밀양지사 | 봉대 | 밀양시 초동면 봉황리 | 1963 | 43.0 | 128.3 | 9.4 | 13.1 | 7.4 | 2.049 | 0.147 | 17.9 | V양호 |
| | 밀양지사 | 화봉 | 밀양시 무안면 화봉리 | 1960 | | 238.1 | 9.0 | 4.6 | 2.7 | 1.056 | 0.024 | 3.7 | II보통 |
| | 밀양지사 | 마홀 | 밀양시 무안면 마홀리 | 1958 | 85.5 | 355.0 | 8.6 | 7.8 | 4.7 | 0.972 | 0.024 | 6.5 | III양호 |
| | 밀양지사 | 백안 | 밀양시 무안면 마홀리 | 1958 | | 85.0 | 8.1 | 4.3 | 2.4 | 1.064 | 0.017 | 5.6 | II보통 |
| | 밀양지사 | 고사상 | 밀양시 무안면 연상리 | 1952 | | 28.3 | 7.6 | 6.4 | 4.5 | 0.775 | 0.043 | 6.7 | III양호 |
| | 밀양지사 | 고사하 | 밀양시 무안면 연상리 | 1952 | | 7.0 | 7.6 | 13.9 | 7.8 | 1.127 | 0.106 | 25.5 | V양호 |
| | 밀양지사 | 웅동 | 밀양시 무안면 웅동리 | 1958 | 46.1 | 254.7 | 9.3 | 6.3 | 3.6 | 0.829 | 0.025 | 6.4 | II보통 |
| | 밀양지사 | 가례 | 밀양시 무안면 가례리 | 1958 | 58.5 | 215.3 | 9.0 | 5.8 | 3.6 | 0.653 | 0.022 | 4.5 | II보통 |
| | 밀양지사 | 서가정 | 밀양시 무안면 가례리 | 1960 | | 242.4 | 8.6 | 3.6 | 2.2 | 0.823 | 0.013 | 2.2 | II보통 |
| | 창원지사 | 가월 | 창원시 의창구 동읍 월잡리 | 1945 | 0.0 | 9,703.2 | 7.2 | 8.7 | 5.9 | 0.820 | 0.049 | 13.5 | IV양호 |
| | 창원지사 | 동면봉곡 | 창원시 의창구 동읍 봉곡리 | 1945 | 113.9 | 83.1 | 7.4 | 8.3 | 6.2 | 0.907 | 0.040 | 7.9 | V양호 |
| | 창원지사 | 동진봉곡 | 창원시 의창구 동읍 봉곡리 | 1954 | 41.5 | 138.3 | 7.9 | 7.7 | 5.0 | 2.431 | 0.023 | 5.0 | III양호 |
| | 창원지사 | 신리 | 창원시 의창구 북면 신촌리 | 1945 | | 179.2 | 8.0 | 7.7 | 4.8 | 1.317 | 0.034 | 4.6 | III양호 |
| | 창원지사 | 불모산 | 창원시 정산구 불모산동 | 1976 | 25.5 | 646.7 | 7.6 | 3.0 | 1.8 | 0.692 | 0.014 | 5.8 | I아주양호 |
| | 창원지사 | 입곡 | 창원시 마산합포구 진동면 인곡리 | 1945 | 93.2 | 233.0 | 8.0 | 6.3 | 4.0 | 0.729 | 0.015 | 4.3 | II보통 |
| | 창원지사 | 추곡 | 창원시 마산합포구 진동면 추곡리 | 1945 | 96.9 | 355.6 | 7.4 | 4.0 | 2.3 | 0.781 | 0.013 | 3.2 | II보통 |
| | 창원지사 | 근곡 | 창원시 마산합포구 진전면 근곡리 | 1956 | 46.7 | 116.7 | 8.1 | 4.7 | 2.7 | 0.816 | 0.017 | 6.4 | II보통 |
| | 창원지사 | 곡안 | 창원시 마산합포구 진전면 곡안리 | 1956 | 70.0 | 101.0 | 7.4 | 3.2 | 1.7 | 0.288 | 0.010 | 2.3 | I아주양호 |
| | 창원지사 | 오서 | 창원시 마산합포구 진전면 오서리 | 1956 | 52.7 | 126.0 | 7.4 | 3.4 | 2.0 | 1.079 | 0.017 | 2.4 | I아주양호 |
| | 서부지사 | 당산 | 사천시 봉남동 | 1969 | | 58.9 | 7.7 | 6.0 | 3.1 | 0.640 | 0.043 | 9.0 | II양호 |
| | 서부지사 | 벽동 | 사천시 신벽동 | 1945 | 27.5 | 13.0 | 8.4 | 5.2 | 2.8 | 0.728 | 0.032 | 8.9 | II보통 |
| | 서부지사 | 노룡하 | 사천시 노룡동 | 1945 | | 43.7 | 8.6 | 10.5 | 5.1 | 1.717 | 0.099 | 20.9 | IV양호 |
| | 서부지사 | 미룡 | 사천시 노룡동 | 1945 | | 42.7 | 9.4 | 17.1 | 8.3 | 1.869 | 0.176 | 35.0 | VI양호 |
| | 서부지사 | 남양 | 사천시 죽림동 | 1949 | | 248.4 | 7.6 | 2.9 | 1.4 | 0.625 | 0.014 | 4.4 | I아주양호 |
| | 서부지사 | 마당 | 사천시 죽림동 | 1969 | | 26.6 | 8.5 | 7.0 | 3.5 | 1.250 | 0.055 | 11.6 | II양호 |
| | 서부지사 | 구암 | 사천시 사천읍 구암리 | 1945 | 60.7 | 140.6 | 7.5 | 5.3 | 3.2 | 1.929 | 0.029 | 8.4 | II양호 |
| | 서부지사 | 황전소류지 | 사천시 사천읍 장전리 | 1956 | | 8.7 | 7.7 | 8.8 | 5.7 | 1.191 | 0.068 | 7.7 | IV양호 |
| | 서부지사 | 금곡 | 사천시 사천읍 금곡리 | 1956 | 29.9 | 126.6 | 8.0 | 5.0 | 3.3 | 1.486 | 0.026 | 7.4 | II양호 |
| | 서부지사 | 둔암 | 사천시 사천읍 두암리 | 1945 | | 143.5 | 8.0 | 5.3 | 3.1 | 2.098 | 0.023 | 7.1 | II양호 |
| | 서부지사 | 관울 | 사천시 사천읍 두암리 | 1956 | | 59.7 | 7.7 | 5.0 | 3.0 | 1.356 | 0.030 | 9.3 | II보통 |
| | 서부지사 | 풍정 | 사천시 정동면 풍정리 | 1960 | 26.6 | 194.1 | 7.7 | 5.8 | 3.7 | 1.789 | 0.033 | 10.0 | II양호 |
| | 서부지사 | 대곡 | 사천시 정동면 대곡리 | 1945 | 54.0 | 288.9 | 8.3 | 3.4 | 2.1 | 1.218 | 0.046 | 2.0 | II보통 |
| | 서부지사 | 가곡 | 사천시 정동면 소곡리 | 1967 | | 42.5 | 7.6 | 2.7 | 1.6 | 1.228 | 0.009 | 2.4 | I아주양호 |
| | 서부지사 | 능화 | 사천시 사남면 우천리 | 1969 | | 44.5 | 7.5 | 3.8 | 2.0 | 0.908 | 0.024 | 7.6 | I아주양호 |
| | 서부지사 | 사촌소 | 사천시 사남면 사촌리 | 1968 | | 8.0 | 8.3 | 3.8 | 2.2 | 0.602 | 0.018 | 6.2 | II보통 |
| | 서부지사 | 대산 | 사천시 사남면 사촌리 | 1970 | 21.3 | 7.3 | 8.0 | 4.6 | 2.5 | 1.607 | 0.030 | 11.5 | II양호 |
| | 서부지사 | 서택 | 사천시 용현면 온정리 | 1945 | 68.4 | 313.3 | 7.5 | 6.1 | 3.7 | 1.012 | 0.057 | 18.6 | II양호 |
| | 서부지사 | 가내 | 사천시 용현면 신북리 | 1945 | | 28.0 | 7.8 | 5.8 | 3.6 | 1.557 | 0.062 | 6.3 | II양호 |
| | 서부지사 | 석계하 | 사천시 용현면 석계리 | 1945 | | 46.6 | 7.5 | 6.2 | 3.7 | 0.873 | 0.034 | 8.8 | II양호 |
| | 서부지사 | 구월하 | 사천시 용현면 구월리 | 1945 | | 22.4 | 7.3 | 5.5 | 3.4 | 1.253 | 0.073 | 6.2 | II양호 |
| | 서부지사 | 구월상 | 사천시 용현면 구월리 | 1952 | | 3.2 | 7.3 | 4.6 | 2.6 | 0.652 | 0.019 | 5.4 | II보통 |
| | 서부지사 | 가마실 | 사천시 용현면 터곡리 | 1945 | | 32.1 | 8.1 | 5.3 | 3.1 | 1.190 | 0.024 | 8.8 | II양호 |
| | 서부지사 | 에동 | 사천시 추동면 사다리 | 1945 | | 18.5 | 8.4 | 7.5 | 4.1 | 1.192 | 0.045 | 10.7 | III양호 |
| | 서부지사 | 상탑 | 사천시 추동면 탑리 | 1945 | | 20.4 | 8.4 | 7.6 | 3.9 | 2.282 | 0.046 | 12.2 | II양호 |
| | 서부지사 | 송전 | 사천시 곤양면 송전리 | 1945 | 113.6 | 337.1 | 7.6 | 5.1 | 2.7 | 0.812 | 0.041 | 6.3 | II보통 |
| | 서부지사 | 복단 | 사천시 곤양면 목곡리 | 1985 | | 149.0 | 7.5 | 4.7 | 2.7 | 0.519 | 0.013 | 2.9 | II보통 |
| | 서부지사 | 목곡 | 사천시 곤양면 목곡리 | 1996 | 20.0 | 100.0 | 7.6 | 4.6 | 2.8 | 0.479 | 0.009 | 2.7 | II보통 |
| | 서부지사 | 궁골 | 사천시 곤양면 무고리 | 1945 | 21.2 | 19.0 | 7.8 | 4.1 | 2.4 | 0.629 | 0.017 | 4.1 | II양호 |
| | 서부지사 | 용산 | 사천시 곤명면 용산리 | 1945 | 118.3 | 397.5 | 7.5 | 4.0 | 2.3 | 0.502 | 0.014 | 3.1 | II보통 |
| | 서부지사 | 서릿개 | 사천시 서포면 금진리 | 1945 | 7.2 | 6.8 | 7.4 | 5.5 | 3.4 | 0.323 | 0.025 | 5.1 | II양호 |
| | 서부지사 | 후포(울포) | 사천시 서포면 금진리 | 1973 | | 22.4 | 7.8 | 5.4 | 3.3 | 0.580 | 0.019 | 4.7 | II양호 |
| | 서부지사 | 골포 | 사천시 서포면 내구리 | 1968 | | 19.4 | 8.5 | 5.6 | 3.0 | 1.047 | 0.031 | 9.3 | II보통 |
| | 서부지사 | 달랑골 | 사천시 서포면 내구리 | 1945 | | 4.6 | 7.7 | 3.8 | 2.0 | 1.969 | 0.032 | 8.6 | I아주양호 |
| | 서부지사 | 기와골 | 사천시 서포면 외구리 | 1945 | | 2.2 | 8.8 | 5.1 | 2.2 | 1.628 | 0.034 | 7.6 | II보통 |
| | 서부지사 | 가랑골 | 사천시 서포면 외구리 | 1945 | | 0.3 | 7.5 | 5.4 | 2.7 | 0.623 | 0.030 | 10.0 | II보통 |
| | 서부지사 | 외구 | 사천시 서포면 외구리 | 2013 | | 1,159.5 | 7.4 | 3.7 | 2.3 | 0.352 | 0.015 | 2.7 | II양호 |
| | 서부지사 | 한개 | 사천시 서포면 조도리 | 1945 | | 4.3 | 7.4 | 8.4 | 5.3 | 3.244 | 0.069 | 11.1 | IV양호 |
| | 서부지사 | 지진개 | 사천시 서포면 구량리 | 1945 | | 2.6 | 7.4 | 11.3 | 6.5 | 1.653 | 0.059 | 13.9 | V양호 |
| | 서부지사 | 오진열 | 사천시 서포면 구량리 | 1945 | | 2.2 | 7.6 | 13.0 | 7.2 | 1.529 | 0.234 | 14.5 | V양호 |
| | 서부지사 | 잔드리 | 사천시 서포면 구량리 | 1945 | | 131.5 | 7.7 | 6.2 | 4.0 | 0.714 | 0.031 | 5.6 | II양호 |
| | 서부지사 | 양달 | 사천시 서포면 구량리 | 1945 | | 2.5 | 7.9 | 6.8 | 4.5 | 0.713 | 0.031 | 6.5 | III양호 |

| 시도 | 시설 관리자 | 시설명 | 위 치 | 시설세원 | | | 2016년 연평균 수질현황 | | | | | | |
|----|--------|-------|-------------|------|-----------|------------|----------------|------------|------------|------------|------------|-----------|-------|
| | | | | 준공년도 | 수혜면적 (ha) | 유효저수량 (천m) | pH | COD (mg/L) | TOC (mg/L) | T-N (mg/L) | T-P (mg/L) | SS (mg/L) | 수질 등급 |
| | 서부지사 | 음달 | 사천시 서포면 구랑리 | 1945 | | 1.4 | 8.1 | 6.9 | 4.5 | 1.594 | 0.083 | 21.4 | III양 |
| | 서부지사 | 망구 | 사천시 서포면 구랑리 | 1945 | 6.7 | 17.0 | 7.4 | 9.4 | 6.5 | 0.660 | 0.037 | 7.3 | V양 |
| | 서부지사 | 자해작은골 | 사천시 서포면 자해리 | 1945 | | 6.9 | 8.2 | 7.3 | 5.1 | 1.277 | 0.028 | 4.1 | IV양 |
| | 서부지사 | 중방이 | 사천시 서포면 자해리 | 1968 | | 7.7 | 7.8 | 7.4 | 4.8 | 1.503 | 0.038 | 6.8 | III양 |
| | 서부지사 | 큰골 | 사천시 서포면 자해리 | 1969 | | 14.1 | 8.2 | 7.3 | 4.8 | 2.468 | 0.048 | 10.3 | III양 |
| | 서부지사 | 쌈사리 | 사천시 서포면 구평리 | 1945 | | 3.4 | 7.8 | 4.4 | 2.6 | 0.401 | 0.021 | 5.7 | IIb양 |
| | 서부지사 | 맛골 | 사천시 서포면 구평리 | 1945 | | 28.6 | 8.1 | 6.4 | 3.9 | 0.440 | 0.026 | 5.0 | II양 |
| | 서부지사 | 문촌 | 사천시 서포면 구평리 | 1945 | | 6.2 | 8.3 | 10.7 | 5.6 | 1.342 | 0.054 | 12.5 | IV양 |
| | 서부지사 | 대포 | 사천시 서포면 구평리 | 1945 | | 6.8 | 7.9 | 9.2 | 5.7 | 1.577 | 0.150 | 9.6 | IV양 |
| | 서부지사 | 구평작은골 | 사천시 서포면 구평리 | 1945 | | 7.3 | 8.9 | 6.4 | 4.4 | 2.500 | 0.103 | 17.5 | III양 |
| | 서부지사 | 까치섬 | 사천시 서포면 구평리 | 1945 | | 5.8 | 8.2 | 7.8 | 5.0 | 2.684 | 0.292 | 10.7 | III양 |
| | 서부지사 | 신소 | 사천시 서포면 다평리 | 1945 | | 5.2 | 7.5 | 7.2 | 4.6 | 1.455 | 0.070 | 4.4 | III양 |
| | 서부지사 | 금산골 | 사천시 서포면 다평리 | 1968 | | 11.3 | 7.8 | 6.9 | 4.2 | 0.917 | 0.028 | 7.0 | III양 |
| | 서부지사 | 검섬 | 사천시 서포면 선전리 | 1945 | | 4.4 | 8.4 | 6.8 | 4.3 | 4.985 | 0.096 | 11.7 | III양 |
| | 서부지사 | 풍송골 | 사천시 서포면 선전리 | 1945 | | 1.8 | 8.0 | 6.6 | 4.0 | 2.463 | 0.044 | 6.8 | II양 |
| | 서부지사 | 광개 | 사천시 서포면 선전리 | 1945 | | 5.2 | 8.0 | 6.9 | 4.3 | 4.502 | 0.129 | 10.8 | III양 |
| | 서부지사 | 선창암 | 사천시 서포면 선전리 | 1945 | | 6.7 | 9.2 | 13.8 | 7.4 | 2.903 | 0.199 | 12.8 | V양 |
| | 서부지사 | 아포 | 사천시 서포면 선전리 | 1945 | | 3.9 | 9.0 | 14.8 | 7.1 | 2.323 | 0.213 | 13.7 | V양 |
| | 서부지사 | 염전 | 사천시 서포면 선전리 | 1945 | | 13.4 | 8.5 | 9.7 | 5.0 | 1.427 | 0.088 | 17.3 | III양 |
| | 거창함양지사 | 대터 | 함양군 함양읍 대터리 | 1945 | | 267.3 | 7.6 | 5.2 | 2.9 | 1.473 | 0.041 | 5.5 | IIb양 |
| | 거창함양지사 | 구룡 | 함양군 함양읍 구룡리 | 1978 | 70.8 | 301.0 | 7.7 | 4.9 | 2.7 | 1.954 | 0.059 | 8.8 | IIb양 |
| | 거창함양지사 | 대천 | 함양군 휴천면 대천리 | 1995 | 76.0 | 428.4 | 8.0 | 5.5 | 3.0 | 1.123 | 0.046 | 9.3 | IIb양 |
| | 거창함양지사 | 공배 | 함양군 지곡면 개평리 | 1945 | 62.3 | 303.3 | 8.4 | 6.9 | 4.5 | 0.710 | 0.029 | 4.9 | III양 |
| | 거창함양지사 | 지곡 | 함양군 지곡면 덕암리 | 1945 | 91.9 | 306.7 | 7.6 | 4.2 | 2.1 | 0.857 | 0.043 | 8.7 | IIb양 |
| | 거창함양지사 | 노상 | 함양군 안의면 초동리 | 2007 | 72.9 | 414.5 | 9.1 | 7.0 | 4.5 | 1.204 | 0.051 | 3.9 | III양 |
| | 거창함양지사 | 연터 | 함양군 서상면 대남리 | 2007 | 88.3 | 384.7 | 7.6 | 3.4 | 1.9 | 1.058 | 0.020 | 1.1 | Ia양 |
| | 거창함양지사 | 죽림 | 거창군 병곡면 연터리 | 1998 | 107.4 | 428.7 | 7.6 | 3.5 | 2.2 | 1.216 | 0.022 | 1.4 | IIb양 |
| | 거창함양지사 | 유령 | 거창군 옥양면 죽림리 | 1957 | | 4.5 | 8.4 | 11.0 | 6.1 | 1.572 | 0.061 | 10.3 | V양 |
| | 거창함양지사 | 유성부 | 거창군 옥양면 죽림리 | 1971 | | 2.2 | 7.4 | 6.9 | 3.5 | 1.144 | 0.024 | 5.1 | II양 |
| | 거창함양지사 | 산포 | 거창군 옥양면 동호리 | 1945 | | 1.3 | 7.4 | 11.9 | 5.0 | 1.800 | 0.053 | 16.6 | III양 |
| | 거창함양지사 | 화동 | 거창군 옥양면 산포리 | 1969 | | 0.9 | 7.8 | 6.7 | 3.7 | 1.325 | 0.024 | 6.5 | II양 |
| | 거창함양지사 | 노현1 | 거창군 옥양면 노현리 | 1968 | | 4.8 | 7.8 | 8.9 | 5.0 | 2.180 | 0.058 | 12.3 | III양 |
| | 거창함양지사 | 노현2 | 거창군 옥양면 노현리 | 1959 | | 7.1 | 8.2 | 7.2 | 3.5 | 1.127 | 0.058 | 18.5 | III양 |
| | 거창함양지사 | 노현3 | 거창군 옥양면 노현리 | 1959 | | 17.4 | 7.7 | 4.9 | 2.8 | 0.591 | 0.024 | 6.2 | IIb양 |
| | 거창함양지사 | 강남 | 거창군 고계면 개명리 | 2008 | 0.0 | 4,285.0 | 7.5 | 3.2 | 1.8 | 2.526 | 0.014 | 2.0 | Ia양 |
| | 거창함양지사 | 위천 | 거창군 위천면 상천리 | 1945 | | 12.2 | 7.3 | 5.2 | 2.6 | 0.382 | 0.024 | 4.8 | IIb양 |
| | 거창함양지사 | 위천 | 거창군 위천면 상천리 | 1949 | 158.5 | 480.4 | 7.5 | 6.6 | 3.3 | 1.124 | 0.020 | 7.7 | II양 |
| | 거창함양지사 | 황산 | 거창군 위천면 황산리 | 1977 | 65.7 | 237.4 | 7.5 | 3.9 | 2.2 | 0.596 | 0.010 | 1.4 | IIb양 |
| | 거창함양지사 | 무촌 | 거창군 남상면 무촌리 | 1956 | | 162.3 | 7.6 | 5.4 | 3.3 | 1.247 | 0.025 | 2.2 | II양 |
| | 거창함양지사 | 매산1 | 거창군 남상면 무촌리 | 1973 | | 1.1 | 7.3 | 2.1 | 1.1 | 1.067 | 0.037 | 1.1 | Ia양 |
| | 거창함양지사 | 매산2 | 거창군 남상면 대산리 | 1962 | | 9.1 | 7.1 | 16.8 | 7.7 | 7.629 | 0.284 | 57.7 | V양 |
| | 거창함양지사 | 이인 | 거창군 남상면 대산리 | 1945 | | 7.3 | 9.4 | 5.4 | 3.1 | 2.223 | 0.031 | 5.5 | II양 |
| | 거창함양지사 | 진목 | 거창군 남상면 둔동리 | 2012 | 82.9 | 537.0 | 7.6 | 3.6 | 2.3 | 1.009 | 0.027 | 1.8 | IIb양 |
| | 거창함양지사 | 송변1 | 거창군 남상면 송변리 | 1945 | | 7.1 | 7.7 | 5.6 | 3.1 | 1.915 | 0.055 | 7.1 | II양 |
| | 거창함양지사 | 송변2 | 거창군 남상면 송변리 | 1967 | | 16.1 | 7.6 | 5.7 | 3.2 | 1.901 | 0.020 | 5.0 | IIb양 |
| | 거창함양지사 | 고척 | 거창군 남상면 전척리 | 1999 | 24.0 | 123.1 | 7.5 | 4.4 | 2.3 | 0.771 | 0.013 | 3.5 | IIb양 |
| | 거창함양지사 | 오계 | 거창군 남상면 오계리 | 1953 | | 9.5 | 8.5 | 4.9 | 3.1 | 0.732 | 0.019 | 3.1 | II양 |
| | 거창함양지사 | 말랑들 | 거창군 남하면 지산리 | 1947 | | 8.0 | 8.4 | 12.8 | 6.7 | 1.240 | 0.065 | 21.6 | V양 |
| | 거창함양지사 | 천동 | 거창군 남하면 지산리 | 1950 | | 2.5 | 7.9 | 21.3 | 11.0 | 1.320 | 0.223 | 46.7 | VI양 |
| | 거창함양지사 | 대천 | 거창군 남하면 지산리 | 1955 | | 1.8 | 7.5 | 4.6 | 2.3 | 0.861 | 0.024 | 3.2 | IIb양 |
| | 거창함양지사 | 당산 | 거창군 남하면 지산리 | 1975 | | 4.2 | 8.5 | 5.4 | 2.8 | 0.778 | 0.031 | 8.7 | IIb양 |
| | 거창함양지사 | 금천 | 거창군 남하면 지산리 | 1963 | | 3.1 | 8.0 | 5.0 | 2.9 | 1.887 | 0.015 | 2.8 | IIb양 |
| | 거창함양지사 | 광성 | 거창군 가조면 가조리 | 1950 | | 9.6 | 7.4 | 5.3 | 2.9 | 0.926 | 0.019 | 4.4 | IIb양 |
| | 거창함양지사 | 읍기1호 | 거창군 가조면 가조리 | 1968 | | 9.4 | 7.7 | 8.8 | 4.9 | 0.777 | 0.044 | 9.3 | III양 |
| | 거창함양지사 | 제동 | 거창군 가조면 석강리 | 1946 | | 4.1 | 7.1 | 21.0 | 10.0 | 1.448 | 0.185 | 144.2 | VI양 |
| | 거창함양지사 | 생초 | 거창군 가조면 석강리 | 1951 | | 4.4 | 7.8 | 6.0 | 2.8 | 1.292 | 0.046 | 9.2 | IIb양 |
| | 거창함양지사 | 부산 | 거창군 가조면 일부리 | 1945 | | 12.4 | 7.3 | 11.7 | 6.7 | 1.708 | 0.083 | 13.3 | V양 |
| | 거창함양지사 | 녹동 | 거창군 가조면 일부리 | 1945 | | 5.3 | 7.6 | 12.2 | 7.2 | 1.552 | 0.022 | 2.2 | V양 |
| | 거창함양지사 | 조정 | 거창군 가조면 일부리 | 1945 | | 8.6 | 7.1 | 7.4 | 3.4 | 1.319 | 0.059 | 17.2 | II양 |
| | 거창함양지사 | 일부 | 거창군 가조면 일부리 | 1957 | | 9.0 | 7.4 | 4.9 | 2.4 | 1.061 | 0.027 | 5.0 | IIb양 |
| | 거창함양지사 | 일부 | 거창군 가조면 일부리 | 1950 | | 16.8 | 7.5 | 6.0 | 3.6 | 0.984 | 0.030 | 4.5 | IIb양 |
| | 거창함양지사 | 모덕 | 거창군 가조면 장기리 | 1950 | | 3.0 | 7.2 | 22.8 | 14.2 | 1.872 | 0.207 | 20.6 | VI양 |
| | 거창함양지사 | 수월 | 거창군 가조면 수월리 | 1945 | | 21.6 | 7.5 | 6.0 | 3.1 | 0.603 | 0.022 | 6.4 | II양 |
| | 거창함양지사 | 학당 | 거창군 가조면 동례리 | 1967 | | 9.0 | 7.3 | 9.5 | 5.7 | 0.996 | 0.059 | 18.7 | IV양 |
| | 한천지사 | 구미2 | 한천군 가야면 구미리 | 1945 | | 5.9 | 7.2 | 6.8 | 4.3 | 1.146 | 0.048 | 5.8 | III양 |
| | 한천지사 | 성터 | 한천군 가야면 성기리 | 1945 | | 10.1 | 7.6 | 5.2 | 3.2 | 0.858 | 0.054 | 11.2 | II양 |
| | 한천지사 | 매화1 | 한천군 가야면 매화리 | 1945 | | 8.3 | 7.5 | 10.0 | 6.0 | 0.730 | 0.037 | 6.9 | IV양 |
| | 한천지사 | 매화2 | 한천군 가야면 매화리 | 1947 | | 9.5 | 7.8 | 5.5 | 3.7 | 1.608 | 0.110 | 21.5 | II양 |
| | 한천지사 | 이천 | 한천군 가야면 이천리 | 1945 | | 2.8 | 7.8 | 8.8 | 5.7 | 1.265 | 0.061 | 6.8 | IV양 |
| | 한천지사 | 황산 | 한천군 가야면 황산리 | 1988 | 28.0 | 125.2 | 8.0 | 4.1 | 2.6 | 0.287 | 0.014 | 4.0 | IIb양 |
| | 한천지사 | 토개 | 한천군 울곡면 갑산리 | 1945 | | 22.6 | 7.6 | 4.9 | 2.6 | 2.280 | 0.047 | 10.9 | IIb양 |

| 시도 | 시설 관리자 | 시설명 | 위 치 | 시설제원 | | 2016년 연평균 수질현황 | | | | | | | |
|----|--------|------|---------------|------|-----------|--------------------------|-----|------------|------------|------------|------------|-----------|-------|
| | | | | 준공년도 | 수혜면적 (ha) | 유효저수량 (천m ³) | pH | COD (mg/L) | TOC (mg/L) | T-N (mg/L) | T-P (mg/L) | SS (mg/L) | 수질 등급 |
| | 합천지사 | 대암 | 합천군 울곡면 영전리 | 2012 | 51.0 | 491.0 | 7.9 | 3.2 | 2.0 | 1.369 | 0.012 | 2.6 | la |
| | 합천지사 | 큰골 | 합천군 울곡면 영전리 | 2012 | 26.0 | 154.0 | 8.1 | 3.3 | 1.8 | 1.769 | 0.022 | 2.6 | la |
| | 합천지사 | 대동1 | 합천군 초계면 대동리 | 1945 | | 22.7 | 8.0 | 7.5 | 4.8 | 0.946 | 0.098 | 6.8 | III |
| | 합천지사 | 하남1 | 합천군 초계면 상대리 | 1945 | | 7.7 | 7.4 | 2.9 | 1.7 | 2.435 | 0.049 | 3.7 | la |
| | 합천지사 | 하남2 | 합천군 초계면 상대리 | 1945 | | 5.3 | 7.6 | 2.8 | 1.5 | 1.558 | 0.015 | 2.2 | la |
| | 합천지사 | 무등4 | 합천군 초계면 상대리 | 1945 | | 8.1 | 7.6 | 6.4 | 3.5 | 1.754 | 0.052 | 6.5 | II |
| | 합천지사 | 박남 | 합천군 초계면 상대리 | 1945 | | 6.1 | 7.6 | 4.8 | 2.9 | 1.177 | 0.042 | 6.9 | lb |
| | 합천지사 | 새못 | 합천군 초계면 태리 | 1945 | | 56.6 | 7.3 | 4.9 | 2.8 | 1.521 | 0.046 | 9.7 | lb |
| | 합천지사 | 원당1 | 합천군 초계면 원당리 | 1945 | | 53.7 | 7.8 | 4.6 | 2.4 | 2.113 | 0.032 | 11.2 | lb |
| | 합천지사 | 원당2 | 합천군 초계면 원당리 | 1964 | | 2.3 | 7.9 | 4.9 | 3.1 | 2.310 | 0.074 | 3.0 | II |
| | 합천지사 | 원당3 | 합천군 초계면 원당리 | 1964 | | 15.0 | 7.7 | 6.1 | 3.4 | 1.331 | 0.060 | 9.5 | II |
| | 합천지사 | 대평2 | 합천군 초계면 대평리 | 1945 | | 1.0 | 7.7 | 3.7 | 2.1 | 1.961 | 0.039 | 4.0 | lb |
| | 합천지사 | 각곡 | 합천군 초계면 유하리 | 1945 | | 9.1 | 8.0 | 5.9 | 3.6 | 1.394 | 0.056 | 4.5 | II |
| | 합천지사 | 유하1 | 합천군 초계면 유하리 | 1945 | | 5.8 | 7.7 | 4.5 | 2.6 | 1.307 | 0.081 | 6.9 | lb |
| | 합천지사 | 유하2 | 합천군 초계면 유하리 | 1945 | | 3.2 | 7.9 | 5.2 | 3.2 | 1.130 | 0.060 | 7.7 | II |
| | 합천지사 | 유하3 | 합천군 초계면 유하리 | 1945 | | 7.5 | 7.5 | 3.8 | 2.1 | 2.240 | 0.056 | 7.8 | lb |
| | 합천지사 | 유하 | 합천군 초계면 유하리 | 1945 | | 6.1 | 7.5 | 6.1 | 3.3 | 1.176 | 0.086 | 2.0 | II |
| | 합천지사 | 신촌2 | 합천군 초계면 신촌리 | 1946 | | 11.3 | 7.4 | 4.6 | 2.7 | 1.435 | 0.027 | 4.4 | lb |
| | 합천지사 | 신촌 | 합천군 초계면 신촌리 | 1977 | 69.0 | 427.2 | 7.6 | 3.2 | 1.7 | 1.243 | 0.020 | 7.4 | la |
| | 합천지사 | 상포 | 합천군 초계면 상포리 | 1945 | | 5.8 | 7.8 | 5.0 | 3.1 | 1.848 | 0.036 | 5.9 | II |
| | 합천지사 | 오서 | 합천군 초계면 오서리 | 1945 | | 5.7 | 7.9 | 9.3 | 5.0 | 1.011 | 0.096 | 17.6 | III |
| | 합천지사 | 계촌 | 합천군 초계면 오서리 | 1945 | | 4.4 | 7.9 | 8.3 | 4.4 | 0.981 | 0.060 | 10.3 | III |
| | 합천지사 | 두곡2 | 합천군 청덕면 두곡리 | 1945 | | 8.3 | 7.7 | 5.0 | 3.1 | 2.090 | 0.032 | 2.7 | II |
| | 합천지사 | 두곡 | 합천군 청덕면 두곡리 | 1961 | | 67.2 | 7.8 | 5.0 | 3.0 | 1.123 | 0.035 | 5.4 | lb |
| | 합천지사 | 송기 | 합천군 청덕면 두곡리 | 1967 | 9.8 | 64.5 | 7.9 | 6.6 | 4.1 | 1.597 | 0.025 | 5.0 | III |
| | 합천지사 | 성태 | 합천군 청덕면 성태리 | 1945 | | 11.6 | 7.7 | 9.9 | 5.6 | 1.152 | 0.083 | 13.0 | IV |
| | 합천지사 | 화동 | 합천군 청덕면 성태리 | 1961 | 24.4 | 101.9 | 7.8 | 6.7 | 4.4 | 1.017 | 0.041 | 9.2 | III |
| | 합천지사 | 황정 | 합천군 정중면 황정리 | 1945 | | 28.7 | 7.9 | 8.2 | 4.8 | 1.200 | 0.167 | 16.4 | III |
| | 합천지사 | 지다리 | 합천군 정중면 황정리 | 1945 | | 51.2 | 8.8 | 8.3 | 5.4 | 0.867 | 0.039 | 4.4 | IV |
| | 합천지사 | 황정숲1 | 합천군 정중면 황정리 | 1945 | | 10.8 | 7.6 | 5.6 | 3.6 | 1.184 | 0.045 | 5.4 | II |
| | 합천지사 | 황정숲2 | 합천군 정중면 황정리 | 1945 | | 4.1 | 7.6 | 5.3 | 3.0 | 1.441 | 0.049 | 17.1 | lb |
| | 합천지사 | 상부2 | 합천군 정중면 황정리 | 1945 | | 19.8 | 7.5 | 5.9 | 3.1 | 1.882 | 0.075 | 17.9 | II |
| | 합천지사 | 중부2 | 합천군 정중면 황정리 | 1945 | | 7.1 | 7.7 | 6.6 | 3.8 | 1.259 | 0.076 | 8.5 | II |
| | 합천지사 | 상정토 | 합천군 정중면 황정리 | 1945 | | 8.6 | 7.5 | 5.3 | 3.0 | 1.404 | 0.047 | 7.1 | lb |
| | 합천지사 | 중정토 | 합천군 정중면 황정리 | 1945 | | 7.2 | 7.5 | 6.0 | 3.6 | 0.939 | 0.038 | 5.1 | II |
| | 합천지사 | 말미 | 합천군 정중면 옥두리 | 1945 | | 3.9 | 7.8 | 6.7 | 3.7 | 1.526 | 0.056 | 27.2 | II |
| | 합천지사 | 당산 | 합천군 정중면 옥두리 | 1945 | | 9.3 | 7.5 | 9.8 | 4.8 | 1.439 | 0.062 | 29.3 | III |
| | 합천지사 | 부수 | 합천군 정중면 부수리 | 1945 | | 7.3 | 7.8 | 6.2 | 3.8 | 1.796 | 0.041 | 9.8 | II |
| | 합천지사 | 월막 | 합천군 정중면 부수리 | 1945 | | 4.4 | 7.5 | 4.4 | 2.5 | 2.848 | 0.093 | 19.5 | lb |
| | 합천지사 | 명곡2 | 합천군 정중면 누하리 | 1945 | | 15.3 | 7.8 | 5.5 | 3.5 | 0.997 | 0.023 | 3.3 | II |
| | 합천지사 | 골안 | 합천군 정중면 누하리 | 1945 | | 12.7 | 7.9 | 2.5 | 1.5 | 1.287 | 0.016 | 1.9 | la |
| | 합천지사 | 상부1 | 합천군 정중면 상부리 | 1945 | | 18.6 | 7.6 | 6.7 | 3.7 | 1.931 | 0.124 | 17.9 | II |
| | 합천지사 | 양탑1 | 합천군 정중면 양림리 | 1945 | | 8.7 | 7.6 | 6.4 | 3.9 | 1.212 | 0.056 | 7.8 | II |
| | 합천지사 | 양탑2 | 합천군 정중면 양림리 | 1945 | | 1.5 | 7.5 | 7.3 | 4.3 | 1.129 | 0.094 | 13.1 | III |
| | 합천지사 | 부조기 | 합천군 정중면 두방리 | 1945 | | 24.2 | 7.7 | 3.9 | 2.4 | 1.050 | 0.022 | 4.4 | lb |
| | 합천지사 | 황말 | 합천군 정중면 두방리 | 1945 | | 39.1 | 8.5 | 6.0 | 3.8 | 1.356 | 0.048 | 5.7 | II |
| | 합천지사 | 무곡2 | 합천군 대양면 무곡리 | 1945 | | 7.9 | 7.8 | 4.9 | 3.0 | 0.907 | 0.030 | 6.6 | lb |
| | 합천지사 | 무곡 | 합천군 대양면 무곡리 | 1949 | | 349.2 | 7.9 | 4.4 | 2.6 | 0.841 | 0.032 | 6.1 | lb |
| | 합천지사 | 상촌 | 합천군 대양면 백암리 | 2007 | 18.3 | 115.4 | 8.1 | 4.2 | 2.8 | 0.844 | 0.013 | 3.2 | lb |
| | 합천지사 | 한실 | 합천군 대양면 백암리 | 2010 | 44.0 | 278.6 | 8.3 | 5.1 | 2.9 | 0.848 | 0.015 | 3.9 | lb |
| | 합천지사 | 북동 | 합천군 쌍백면 옥리 | 2010 | 22.3 | 235.4 | 7.9 | 4.5 | 2.8 | 0.689 | 0.020 | 4.1 | lb |
| | 합천지사 | 대현역 | 합천군 쌍백면 대현리 | 2010 | 57.2 | 414.3 | 8.0 | 5.1 | 3.2 | 0.997 | 0.022 | 4.3 | II |
| | 합천지사 | 마당 | 합천군 쌍백면 대현리 | 2003 | 115.0 | 462.0 | 8.2 | 6.2 | 4.1 | 0.715 | 0.019 | 4.2 | III |
| | 합천지사 | 하하 | 합천군 쌍백면 대현리 | 2010 | 8.4 | 30.0 | 8.0 | 5.1 | 3.1 | 0.591 | 0.020 | 6.9 | II |
| | 합천지사 | 신평 | 합천군 삼기면 어전리 | 2010 | 4.3 | 22.5 | 8.4 | 5.1 | 3.3 | 0.438 | 0.014 | 3.1 | II |
| | 서부지사 | 차산 | 합천군 남해읍 차산리 | 1945 | | 24.4 | 8.0 | 6.0 | 3.5 | 1.214 | 0.074 | 6.6 | II |
| | 서부지사 | 아산 | 합천군 남해읍 차산리 | 1944 | | 22.1 | 8.2 | 4.2 | 2.2 | 0.807 | 0.027 | 7.1 | lb |
| | 서부지사 | 내금 | 합천군 남해읍 평리 | 1959 | 114.2 | 369.0 | 7.9 | 2.2 | 1.4 | 1.703 | 0.037 | 6.0 | la |
| | 서부지사 | 다천 | 합천군 남해읍 평리 | 1959 | 41.7 | 173.4 | 7.6 | 1.5 | 1.0 | 1.322 | 0.026 | 1.0 | la |
| | 서부지사 | 다정 | 합천군 남해읍 동면다정리 | 1958 | | 15.8 | 7.4 | 2.3 | 1.4 | 1.125 | 0.014 | 2.8 | la |
| | 서부지사 | 조음 | 합천군 남해읍 동면조음리 | 1975 | 60.7 | 266.8 | 7.5 | 2.2 | 1.0 | 0.434 | 0.009 | 5.0 | la |
| | 서부지사 | 장평 | 합천군 남해읍 동면조음리 | 1945 | | 15.4 | 7.7 | 3.1 | 1.5 | 1.442 | 0.027 | 5.6 | la |
| | 서부지사 | 광두 | 합천군 남해읍 동면조음리 | 1945 | | 83.5 | 8.2 | 2.4 | 1.1 | 1.005 | 0.018 | 0.9 | la |
| | 서부지사 | 석평 | 합천군 남해읍 동면조음리 | 1969 | | 29.8 | 7.6 | 1.5 | 0.8 | 2.375 | 0.024 | 2.0 | la |
| | 서부지사 | 성원 | 합천군 남해읍 동면석평리 | 1969 | | 27.5 | 7.8 | 1.8 | 0.7 | 4.138 | 0.024 | 1.0 | la |
| | 서부지사 | 성원 | 합천군 남해읍 동면석평리 | 1945 | | 53.9 | 7.5 | 2.4 | 1.1 | 0.928 | 0.014 | 1.9 | la |
| | 서부지사 | 성원 | 합천군 남해읍 동면석평리 | 1945 | | 7.5 | 7.8 | 2.9 | 1.4 | 0.590 | 0.020 | 4.1 | la |
| | 서부지사 | 성원 | 합천군 남해읍 동면석평리 | 1945 | | 3.0 | 7.7 | 2.0 | 1.0 | 0.563 | 0.013 | 1.8 | la |
| | 서부지사 | 성원 | 합천군 남해읍 동면석평리 | 1945 | | 4.5 | 7.8 | 2.8 | 1.3 | 1.311 | 0.026 | 2.4 | la |
| | 서부지사 | 성원 | 합천군 남해읍 동면석평리 | 1968 | | 9.1 | 7.1 | 2.4 | 1.2 | 0.454 | 0.014 | 1.4 | la |

| 시도 | 시설 관리자 | 시설명 | 위 치 | 시설제원 | | 2016년 연평균 수질현황 | | | | | | | |
|----|--------|-------|-------------|------|-----------|--------------------------|-----|------------|------------|------------|------------|-----------|-------|
| | | | | 준공년도 | 수혜면적 (ha) | 유효저수량 (천m ³) | pH | COD (mg/L) | TOC (mg/L) | T-N (mg/L) | T-P (mg/L) | SS (mg/L) | 수질 등급 |
| | 서부지사 | 용문곡 | 남해군 이동면 용소리 | 1945 | | 7.0 | 7.5 | 2.4 | 1.0 | 0.527 | 0.008 | 2.2 | la |
| | 서부지사 | 용소2 | 남해군 이동면 용소리 | 1958 | | 13.9 | 7.4 | 2.2 | 1.0 | 0.561 | 0.011 | 3.4 | la |
| | 서부지사 | 용소1 | 남해군 이동면 용소리 | 1969 | | 0.0 | 7.5 | 1.6 | 0.6 | 0.863 | 0.021 | 1.5 | la |
| | 서부지사 | 봉천 | 남해군 이동면 용소리 | 1969 | | 8.6 | 7.4 | 1.5 | 0.5 | 1.091 | 0.019 | 2.4 | la |
| | 서부지사 | 난문 | 남해군 이동면 난읍리 | 1945 | | 15.0 | 7.3 | 2.3 | 1.1 | 0.464 | 0.012 | 1.5 | la |
| | 서부지사 | 난곡 | 남해군 이동면 난읍리 | 1943 | | 20.4 | 7.4 | 2.3 | 1.2 | 1.657 | 0.045 | 2.0 | la |
| | 서부지사 | 난등 | 남해군 이동면 난읍리 | 1942 | | 33.7 | 7.1 | 1.8 | 0.7 | 0.700 | 0.015 | 2.2 | la |
| | 서부지사 | 고잔 | 남해군 삼동면 영지리 | 1945 | | 16.7 | 7.2 | 1.9 | 0.7 | 1.391 | 0.037 | 2.7 | la |
| | 서부지사 | 시문1 | 남해군 삼동면 영지리 | 1968 | | 3.9 | 7.1 | 2.3 | 1.1 | 0.619 | 0.009 | 3.4 | la |
| | 서부지사 | 시문2 | 남해군 삼동면 영지리 | 1968 | | 19.0 | 7.4 | 2.3 | 1.2 | 0.689 | 0.011 | 1.7 | la |
| | 서부지사 | 영지 | 남해군 삼동면 영지리 | 1958 | | 5.9 | 7.4 | 2.2 | 1.0 | 0.584 | 0.010 | 2.6 | la |
| | 서부지사 | 성하 | 남해군 남면 당항리 | 1972 | | 7.1 | 8.3 | 3.4 | 1.7 | 0.901 | 0.027 | 3.6 | la |
| | 서부지사 | 산요 | 남해군 남면 당항리 | 1945 | | 7.2 | 7.9 | 1.8 | 0.8 | 0.683 | 0.009 | 2.5 | la |
| | 서부지사 | 상보 | 남해군 남면 당항리 | 1945 | | 4.8 | 7.8 | 2.1 | 0.8 | 0.664 | 0.009 | 2.4 | la |
| | 서부지사 | 두곡 | 남해군 남면 당항리 | 1945 | | 11.7 | 8.1 | 2.2 | 0.9 | 0.772 | 0.009 | 2.3 | la |
| | 서부지사 | 남상 | 남해군 서면 남상리 | 2003 | 50.2 | 294.6 | 7.7 | 2.3 | 1.2 | 0.537 | 0.009 | 1.7 | la |
| | 서부지사 | 이아 | 남해군 고현면 대곡리 | 1945 | | 6.1 | 8.0 | 3.2 | 1.7 | 1.166 | 0.047 | 3.9 | la |
| | 서부지사 | 고현대곡 | 남해군 고현면 대곡리 | 1972 | 89.4 | 300.6 | 8.1 | 3.7 | 2.0 | 1.307 | 0.016 | 3.1 | la |
| | 서부지사 | 오곡 | 남해군 고현면 오곡리 | 1944 | | 38.6 | 7.6 | 2.8 | 1.3 | 2.038 | 0.014 | 2.7 | la |
| | 서부지사 | 도래모 | 남해군 설천면 진목리 | 1944 | | 20.3 | 7.5 | 3.1 | 1.9 | 3.200 | 0.071 | 1.7 | la |
| | 서부지사 | 길가 | 남해군 설천면 진목리 | 1943 | | 2.4 | 7.5 | 2.8 | 1.6 | 3.221 | 0.075 | 2.3 | la |
| | 서부지사 | 진목 | 남해군 설천면 진목리 | 1970 | | 50.3 | 7.5 | 3.4 | 1.6 | 1.879 | 0.013 | 2.3 | la |
| | 서부지사 | 적곡 | 남해군 창선면 옥천리 | 1945 | | 49.0 | 7.5 | 2.5 | 1.3 | 0.691 | 0.010 | 2.1 | la |
| | 서부지사 | 갈곡(소) | 남해군 창선면 옥천리 | 1943 | | 4.8 | 7.5 | 1.9 | 0.9 | 0.972 | 0.023 | 2.1 | la |
| | 서부지사 | 사시곡 | 남해군 창선면 상죽리 | 1943 | | 10.0 | 7.8 | 3.5 | 1.7 | 3.447 | 0.026 | 2.2 | la |
| | 서부지사 | 장곡 | 남해군 창선면 상죽리 | 1944 | | 17.6 | 8.1 | 3.0 | 1.7 | 1.306 | 0.023 | 1.8 | la |
| | 서부지사 | 신대 | 하동군 악양면 신대리 | 1945 | | 5.4 | 6.4 | 10.6 | 7.2 | 0.538 | 0.068 | 2.3 | V |
| | 서부지사 | 신성 | 하동군 악양면 신성리 | 1945 | | 3.7 | 7.4 | 2.6 | 1.4 | 0.718 | 0.017 | 4.1 | la |
| | 서부지사 | 신홍 | 하동군 악양면 신성리 | 1945 | | 3.4 | 6.9 | 3.8 | 2.0 | 1.267 | 0.050 | 2.7 | la |
| | 서부지사 | 중대 | 하동군 악양면 중대리 | 1951 | | 2.7 | 8.0 | 2.6 | 1.0 | 1.428 | 0.015 | 2.1 | la |
| | 서부지사 | 노전하 | 하동군 악양면 매계리 | 1945 | | 2.4 | 8.4 | 3.7 | 2.2 | 0.523 | 0.018 | 1.7 | lb |
| | 서부지사 | 매계 | 하동군 악양면 매계리 | 1978 | | 8.8 | 7.8 | 10.0 | 4.9 | 0.669 | 0.038 | 11.0 | III |
| | 서부지사 | 정서상 | 하동군 악양면 정서리 | 1945 | | 13.0 | 8.1 | 3.6 | 2.0 | 1.237 | 0.026 | 4.2 | la |
| | 서부지사 | 입석중 | 하동군 악양면 입석리 | 1945 | | 7.8 | 8.4 | 17.4 | 9.9 | 0.651 | 0.084 | 20.3 | VI |
| | 서부지사 | 입석하 | 하동군 악양면 입석리 | 1960 | | 5.9 | 7.7 | 2.8 | 1.6 | 1.515 | 0.017 | 2.0 | la |
| | 서부지사 | 입석상 | 하동군 악양면 입석리 | 1975 | | 44.9 | 9.0 | 6.0 | 3.2 | 1.428 | 0.025 | 6.5 | II |
| | 서부지사 | 고이 | 하동군 진교면 고이리 | 1975 | 75.9 | 208.2 | 8.1 | 3.4 | 1.8 | 0.870 | 0.025 | 10.3 | la |
| | 서부지사 | 절골 | 하동군 진교면 고이리 | 1975 | | 64.1 | 8.0 | 3.8 | 2.0 | 0.664 | 0.013 | 3.6 | la |
| | 서부지사 | 서포 | 하동군 진교면 고이리 | 1997 | | 460.3 | 7.7 | 4.9 | 2.2 | 0.555 | 0.017 | 5.2 | lb |
| | 서부지사 | 대송 | 하동군 금성면 가덕리 | 1985 | | 318.2 | 9.1 | 14.9 | 9.1 | 1.438 | 0.179 | 10.3 | VI |
| | 서부지사 | 북부 | 하동군 금성면 궁항리 | 1958 | 78.9 | 194.8 | 7.8 | 7.2 | 4.5 | 0.304 | 0.022 | 9.2 | III |
| | 서부지사 | 용포 | 하동군 금성면 고포리 | 1994 | | 342.6 | 7.4 | 3.4 | 2.1 | 0.501 | 0.013 | 2.4 | lb |
| | 합천지사 | 연동 | 합천군 가회면 덕촌리 | 1945 | 0 | 0 | 7.2 | 6.8 | 3.2 | 0.559 | 0.050 | 8.6 | II |
| | 합천지사 | 안불 | 합천군 가회면 오도리 | 1945 | 0 | 14.2 | 7.6 | 8.3 | 4.8 | 0.871 | 0.026 | 5.3 | III |
| | 합천지사 | 비기 | 합천군 가회면 월계리 | 1945 | 0 | 21.37 | 8.2 | 5.4 | 3.4 | 0.895 | 0.027 | 5.7 | II |
| | 합천지사 | 대동 | 합천군 덕곡면 본곡리 | 1945 | 0 | 33.5 | 7.7 | 6.9 | 3.6 | 1.317 | 0.057 | 9.9 | II |
| | 합천지사 | 가봉 | 합천군 덕곡면 본곡리 | 1945 | 0 | 3.1 | 8.1 | 6.7 | 4.5 | 1.020 | 0.097 | 8.7 | III |
| | 합천지사 | 이계 | 합천군 대양면 대방리 | 1969 | 0 | 10.7 | 7.6 | 5.3 | 3.1 | 0.636 | 0.028 | 5.9 | II |
| | 합천지사 | 함방 | 합천군 가회면 함방리 | 1945 | 0 | 43.7 | 7.8 | 4.3 | 2.4 | 0.525 | 0.023 | 4.1 | lb |
| | 합천지사 | 박곡 | 합천군 쌍채면 상신리 | 1946 | 0 | 4.1 | 7.8 | 7.9 | 4.7 | 0.822 | 0.039 | 7.6 | III |
| | 합천지사 | 불동 | 합천군 가회면 오도리 | 1945 | 0 | 13.7 | 7.1 | 8.2 | 5.7 | 0.842 | 0.035 | 6.6 | IV |
| 제주 | 본부지할 | 광령 | 제주시 에일읍 광령리 | 1954 | | 51.0 | 7.5 | 12.0 | 6.1 | 1.252 | 0.045 | 10.9 | V |
| | 본부지할 | 귀업 | 제주시 에일읍 수산리 | 1960 | | 681.0 | 7.8 | 6.4 | 3.2 | 2.063 | 0.096 | 60.1 | II |
| | 본부지할 | 용수 | 제주시 한경면 용수리 | 1957 | | 253.0 | 8.3 | 12.6 | 5.2 | 2.578 | 0.052 | 16.2 | IV |

2016년 농업용수 수질실태 일체조사 보고서

발 행 일 : 2016년 12월

발 행 인 : **농림수산식품부 · 한국농어촌공사**
www.mafra.go.kr www.ekr.or.kr

편 집 인 : **한국농어촌공사**
나주시 그린로20 (빛가람동 358)
(061) 338-5828

인 쇄 처 : **현디자인**
나주시 금영로 852-10
(061) 334-4561

본서의 무단전재 및 복제행위를 금합니다.