

행정간행물 등록번호

11-1380000-000014-10



# 2014년 농업생산기반정비통계연보

STATISTICAL YEARBOOK OF LAND AND WATER  
DEVELOPMENT FOR AGRICULTURE

2015



**농림축산식품부**  
Ministry of Agriculture, Food and Rural Affairs



**한국농어촌공사**  
Korea Rural Community Corporation





## 이용자를 위하여

1. 본 통계연보의 조사기간은 2014년 1월 1일 ~ 2014년 12월 31일이며, 2014년 12월 31일 현재 기준으로 발간하였음.
2. 사용기호는 다음과 같음.
  - … : 해당 숫자 미상
  - : 해당 숫자 없음
  - △ : 감소
3. 본 연보의 행정구역은 2014년 12월 31일 현재 기준임.
4. 통계 수치 중 각각의 반올림된 값의 합계는 총계와 일치하지 않을 수 있음.
5. 통계 중 전년 호와 일치하지 않는 것은 금년 호에서 정정된 것임.
6. 통계 중 시설 개소수는 행정기관 등록 기준, 사업비 집행은 당해 연도 집행실적임.



## For the Users

1. Data of this Yearbook were collected from January 1 to December 31, 2014 in case of dynamic survey, and as of December 31, 2014 in case of static survey.
2. The symbols used in the table are as follows.
  - … : Data unknown or unreported
  - : Data not available
  - △ : Decreased
3. Administrative Division is as of December 31, 2014.
4. Detail lines may not sum to totals due to rounding.
5. Inconsistencies between present volume and preceding series are due to revision.
6. The number of facilities in the statistics is based on the administrative registration and the project execution cost is an annual sum.



## I 조사개요

## OUTLINE OF SURVEY

1. 조사목적	Purpose of the Survey	9
2. 조사연혁	History of the Survey	9
3. 법적근거	Legal Basis	9
4. 조사기관	Survey Organization	9
5. 조사기준일	Data of Reference	9
6. 조사방법	Survey Method	9
7. 조사항목	Survey Items	9
8. 용어해설	Terms and Glossary	10

## II 해설편

## EXPLANATION

## III 통계표

## STATISTICAL TABLES

### 1장. 농업생산기반시설

### Agricultural Land and Water Development Facilities

1. 국토이용면적	Utilization of National Land Area	30
- 농경지 및 임야 등	Cultivated Land and Others	30
2. 수리답면적	Paddy Field Area	31
2.1 수리상태별 면적	Paddy Field Area by Irrigation Conditions	31
2.2 수리시설별 면적	Paddy Field Area by Irrigation Facilities	32
2.2.1 시도별	By Province	32
2.2.2 시군별	By Si and Gun	56
2.3 주수원공 관계규모별 시설현황	Size of Irrigated Area by Kind and Number of main facilities	256
3. 수리시설현황	Status of Irrigation Facilities	280
3.1 수리시설별 제원 현황	Number, Capacity and Irrigation Area by Facilities	280
3.2 저수지 현황	Status of Reservoirs	316
3.2.1 총저수량 규모별 개소수	Number of Reservoirs by Total Storage Capacity	316
3.2.2 유효저수량 규모별 개소수	Number of Reservoirs by Effective Storage Capacity	328
3.2.3 제당높이별 총저수량	Status of Reservoirs by Dam Height and Total Storage Capacity	340
3.2.4 제당높이별 유효저수량	Status of Reservoirs by Dam Height and Effective Storage Capacity	358

3.3 양(배)수장	Pumping & Drainage Stations	376
3.3.1 양(배)수장 동력규모별 개소수	Number of Pumping and Drainage Stations by kw	376
3.3.2 공사 관리 양(배)수장 가동시간 및 전기 사용량	Operating Hours and Amount of Electricity Used in Pumping & Drainage Stations of KRC District Offices	389
3.4 용·배수로 현황	Status of Irrigation and Drainage Canal	396
3.4.1 시도별	By Province	396
3.4.2 시군별	By Si and Gun	408
3.4.3 지사별	District Offices	436
3.5 방조제 현황	Status of Sea Dike	460
<b>4. 준공년도별 수리시설 현황</b>	<b>Status of Irrigation Facilities Completed by Year</b>	<b>466</b>
4.1 합계	Sum	466
4.2 시군관할	Operated by Si and Gun	476
4.3 공사관할	Operated by KRC District Offices	486

## 2장. 농업생산기반정비사업 (사업비 집행실적)

### ■ 총괄

#### 1. 농촌용수개발사업

- 1.1 합계
- 1.2 다목적(중규모) 용수개발
- 1.3 소규모 용수개발
- 1.4 지표수 보강개발
- 1.5 한발대비용수개발
- 1.6 농업용수관리 자동화
- 1.7 기타

#### 2. 농업생산기반개발사업

- 2.1 합계
- 2.2 경지정리(대구획)
- 2.3 배수개선
- 2.4 기반시설 개보수 및 준설
  - 2.4.1 수리시설 개보수
  - 2.4.2 방조제 개보수
  - 2.4.3 발기반정비
  - 2.4.4 기계화경작로확포장
  - 2.4.5 기타

#### 3. 농지확대개발사업

- 3.1 합계
- 3.2 간척 및 매립
- 3.3 개간

## Agricultural Land and Water Development Project Costs

### Total

<b>Rural Water Development Projects</b>	<b>499</b>
Sum	499
Multi Purpose Water Development	500
Small Scale Water Development	501
Surface Water Development	502
Water Development Against Drought	503
Tele-Metering and Tele-Control	504
Others	505
<b>Farmland Improvement Projects</b>	<b>506</b>
Sum	506
Land Consolidation	507
Drainage Improvement	508
Facilities Improvement	509
Repair of Irrigation Facilities	510
Repair of Sea Dike	511
Upland Improvement	512
On-Farm Road Improvement	513
Others	514
<b>Projects of Farmland Expantion</b>	<b>515</b>
Sum	515
Tide land Reclamation	516
Slopland Reclamation	517

**3장. 농업기반정비사업 준공 및  
폐지현황**

- 1. 농업용수개발사업 준공 현황
  - 1.1 합계
  - 1.2 시군 관할
    - 1.2.1 저수지
    - 1.2.2 양(배)수장
    - 1.2.3 보
    - 1.2.4 암거
    - 1.2.5 관정
  - 1.3 공사 관할
    - 1.3.1 저수지
    - 1.3.2 양(배)수장
    - 1.3.3 보
    - 1.3.4 관정
- 2. 농업생산기반개량사업 준공현황
  - 2.1 합계
  - 2.2 시군 관할
    - 2.2.1 경지정리
    - 2.2.2 배수개선
    - 2.2.3 개간
  - 2.3 공사 관할
    - 2.3.1 경지정리
    - 2.3.2 배수개선
- 3. 받기반 정비사업
- 4. 수리시설물 폐지 현황
  - 4.1 합계
  - 4.2 시군관할
  - 4.3 공사관할

**4장. 기 타**

- 1. 수리계조직 현황
- 2. 사설수리시설 현황

**Completion Status of Agricultural Land & Water Development Projects  
and Withdrawals Status of Irrigation Facilities**

<b>Completion Status of Irrigation Water Development Projects</b> .....	<b>520</b>
Sum .....	520
Operated by Si and Gun .....	528
Reservoirs .....	528
Pumping & Drainage Stations .....	532
Weirs .....	540
Infiltration Gallery .....	544
Tube Wells .....	548
Operated by KRC District Offices .....	558
Reservoirs .....	558
Pumping & Drainage Stations .....	562
Weirs .....	574
Tube Wells .....	578
<b>Completion Status Farmland Expantion Projects</b> .....	<b>580</b>
Sum .....	580
Operated by Si and Gun .....	584
Land Consolidation .....	584
Drainage Improvement .....	586
Slopeland Reclamation .....	590
Operated by KRC District Offices .....	606
Land Consolidation .....	606
Drainage Improvement .....	608
<b>Upland Improvement Projects</b> .....	<b>612</b>
<b>Withdrawals and Inactivated Status of Irrigation Facilities</b> .....	<b>614</b>
Sum .....	614
Operated by Si and Gun .....	616
Operated by KRC District Offices .....	618
<b>Others</b>	
<b>Status of Irrigation Association Organization</b> .....	<b>622</b>
<b>Status of Private Irrigation Facilities</b> .....	<b>634</b>

**IV 부 록**

- 1. 농업생산기반정비 연혁
- 2. 통계연보발간 연혁

**APPENDIX**

<b>History of Agricultural Land and Water Development Projects</b> .....	<b>639</b>
<b>History of the Statistical Yearbook of Land and Water Development For Agriculture</b> .....	<b>648</b>







I

# 조사개요

OUTLINE OF SURVEY



# 조사개요

## 1. 조사목적

- 농업생산기반정비 실적을 기록·보존하여 농업생산기반시설물의 효율적인 유지·관리와 농정시책 수립자료로 사업성과 기록 정리 및 홍보자료로 활용

## 2. 조사연혁

- 1955년부터 매년 조사·발간(금회로 60회 발간)
  - 1974년 통계작성 승인(통계청 제311-01호, 1974.10.26)
  - 1976년 농업생산기반시설물 전수조사를 실시하여 용어의 개념 및 항목 재확정, 통계자료 전산처리 실시
  - 1981년 수리시설물 내한 능력 정밀조사 결과 반영 수리답 면적 확정
  - 2004년 통계연보 전산시스템 개발 Web 기반 구축
  - 2012년 통계연보 체계를 농어촌정비법 사업체계에 맞춰 재편성
- ※ 세부연혁 : 부록 2 참조

## 3. 법적근거

- 농어촌정비법 제18조(농업생산기반시설의 관리)
- 통계법 제15조(통계작성지정기관의 지정)

## 4. 조사기관

- 시군관할 자료 : 전국 180개 시·군·구
- 한국농어촌공사 관할 자료 : 전국 97개 부서(본부 1, 사업단 3, 지사 93개소)
- 자료 취합 및 집계 분석 : 한국농어촌공사(농어촌연구원 경제사회연구실)

## 5. 조사기준일

- 2014년 12월 31일 현재

## 6. 조사 방법

- 농업생산기반시설물 현황 등 조사표에 의한 전수조사

## 7. 조사항목

- 농업생산기반 정비사업 및 시설(농어촌정비법 제2조 제5·6항)

## 8. 용어해설

### 1) 수원공

[정의]

일정한 수혜구역내에 농업용수를 공급하기 위하여 인위적으로 물을 집수, 도수 또는 배수하는 시설

[종류]

- **저수지** 하천의 계곡에 댐을 축조하여 저수하는 시설로서 주위에 흠을 이용하여 만든 규모가 작은 소류지도 이에 포함
- **양수장** 강이나 하천의 수면이 관개지역 보다 낮아 자연 관개를 할 수 없을 경우 강이나 하천의 물을 이용하기 위해 물을 양수하여 관개하는 시설
- **배수장** 배수가 불량하거나 홍수 시 물이 하천이나 강으로 빠지지 못하여 농경지 등이 침수되는 경우 물을 배수하는 시설
- **양·배수장** 양수와 배수를 같이 할 수 있는 시설(양·배수 겸용시설)
- **보** 하천에서 관개용수를 농경지에 공급하기 위하여 하천의 일부 또는 전부를 가로막는 시설
- **집수암거** 지하수 등을 채수하기 위하여 하천의 바닥을 굴착하여 유공관을 매설, 관개 급수 하는 시설
- **관정** 지하에 일정한 관(철관, 콘크리트관, PVC관등)을 매설하여 지하수를 양수하여 이용하는 시설
- **기타시설** 둠벙, 들샘 등 시설

[구분]

- **주수원공** 지표수 또는 지하수를 1차적으로 농업용수로 전환케 하는 시설 즉, 수원공의 주가 되는 시설
  - ※ 2단 양수장에 의한 수혜구역이 있을 경우 제1단 양수시설(1단 양수장)은 주수원공이고 제2단 양수시설(2단 양수장)은 부속시설
  - 부속시설 : 1차적으로 생산된 농업용수를 2차적으로 이용하는 시설.  
즉, 주수원공이나 보조수원공의 용수를 원활히 관개할 수 있도록 주수원공이나 보조수원공에 부속되어 설치된 시설
- **보조수원공** 주수원공의 수혜구역내에서 주수원공의 용수량이 부족할 때 그 부족량을 보충하기 위하여 설치한 보조시설

## 2) 면 적

[총 답면적] 통계청 「경지면적조사 결과」 상의 「논」 면적으로 지목에 관계없이 벼등 논 작물을 재배하는 농지면적(수리답+수리불안전답)

■ **수리답 면적** 주수원공 관개의 혜택을 받는 논 면적(구역내+구역외+기타)

- 구역내 : 인가면적 내의 수혜면적

- 구역외 : 인가면적외의 수리시설이 없는 인접지역에 급수하는 면적

- 기 타 : 들샘 등 기타시설에 의한 수혜면적

※ 보조수원공 수혜면적 : 보조수원공의 관개에 의한 용수를 공급받는 논 면적으로 주수원공의 수혜면적에 포함되어 있는 면적 (수리답면적에 포함되지 않음)

■ **수리불안전답 면적** 수리시설 미비로 주로 자연에 의존하여 관개하는 논으로 평년에도 물부족 현상이 있는 논(천수답 등) 면적

※ 수리답률 : 전체 답 면적 중 수리답이 차지하는 비율(수리답면적÷답면적)

[한발빈도별 관개면적] 가뭄 현상의 수준과 정도에 따라 관개 능력별 면적

※ ‘한발빈도 10년이상 관개면적’은 10년 만에 올 수 있는 큰 가뭄에도 관개 가능한 면적을 의미

[인가면적] 농업용수를 개발하기 위하여 법적으로 인가 받은 면적

(수혜면적 + 미수혜면적)

■ **수혜면적** 농업생산기반시설로 부터 혜택을 받는 면적

■ **미수혜면적** 사업의 인가면적 중 아직 사업의 혜택을 받고 있지 않은 면적

(공사 중, 미착공 등)

## 3) 용 · 배수로

[용수로] 용수원으로 부터 물을 농경지까지 보내기 위한 수로

■ **간선** 용수원으로부터 2개 이상 지선 또는 하나 이상 지선과 지거 및 분선으로 연결되는 수로

■ **지선** 도수로와 용수간선으로부터 용수를 받아 2개 이상의 지거 또는 하나 이상의 지거 및 분선으로 연결되는 수로

■ **지거** 간선 및 지선으로부터 용수를 받아 경작지와 직접 연결시키는 말단수로

[배수로] 잉여수나 불요수를 저지 또는 강, 호수, 바다로 배출하는 수로

- **간선** : 2개 이상 지선 또는 하나 이상 지선, 지거 및 분선으로 부터 잉여수 및 불요수를 받아 최종적 배출지점으로 연결시키는 수로
- **지선** : 2개 이상 지거 또는 하나 이상 지거 및 분선으로부터 잉여수 및 불요수를 받아 배수간선으로 연결시키는 수로
- **지거** : 경작지의 과잉수나 불요수를 배수간선 및 배수지선으로 연결시키는 첫 단계의 수로

#### 4) 기 타

[홍수량] 유역면적내의 홍수 때에 증가한 하천의 유량

[유효저수량] 이용할 수 있는 저수용량, 즉 총저수량에서 수면증발 등의 저수지내 손실수량을 공제하고 남은 양

[제당] 유수의 범람을 방지하고 유수를 일정한 유로내에서 안전하게 물을 흘러내리기 위해 인공적으로 만든 둑

[갈수량] 1년중 355일은 이보다 더 내려가지 않은 수량, 즉 그 이하로 내려가는 것이 10일이 넘지 않은 양

[채수량] 하천, 관정 등에서 물을 양수하여 쓸 수 있는 량

[취수량] 저수지, 양수장 등 수원에서 관개용수로 공급되는 수량으로 순관개용수량에 수로 손실(도수 중 손실, 조작 중 손실 등)을 합한 것

[양정] 압력으로 나타내는 펌프의 성능이며 일반적으로 펌프가 물을 퍼 올리는 높이를 나타냄.

# OUTLINE OF SURVEY

## 1. Purpose of the Survey

- To record and preserve data of the executed agricultural land and water development projects and to use them for policy making for efficient operation and maintenance of the facilities.

## 2. History of the Survey

- The Yearbook of Agricultural Land and Water Development Statistics has been published annually since 1955(This is the 58th edition).
  - Statistics approved in 1974(Statistics Korea article no. 31101, 1974.10.26)
  - A census of land and water development facilities was undertaken in 1976. Census results were processed by computer system for its analysis to meet the newly defined concept and definition of terminologies.
  - Irrigated paddy fields were reassessed and classified through detailed investigation in 1981 based on the tolerance of irrigation facilities against drought.
  - Construction of cyber system through development of software program for statistical yearbook in 2004.
  - The structure of this year book was reorganized by "Rural Development Act" project order in 2012.
- ※ See Appendix 2 for history of the Statistical Yearbook of Land and Water Development For Agriculture

### 3. Legal Foundation

- Rearrangement of Agricultural and Fishing Villages Article 18(Management of agricultural infrastructure)
- the Statistics Act Article 15(Desination of Designated Statistics Collecting Agencies)

### 4. Survey Organization

- The data have been surveyed and collected from 180 Si and Gun authorities, and 97 KRC District Offices (1 Regional Headquarter, 3 Project Offices, 93 Branches ).
- Summation and analysis of data : Korea Rural Community Corporation

### 5. Data of Reference

- As of Dec. 31, 2014

### 6. Survey Method

- The data were collected using survey forms through drop-and-collect method.

### 7. Survey Items

- Agricultural land and water development projects and irrigation facilities

### 8. Terms and Glossary

#### 1) Headworks Facilities

[Defined of Headworks Facilities]

Facilities artificially made to collect, divert and drain water for irrigation purpose

[Kind of Headworks Facilities]

- **Reservoirs** : Dam facilities constructed across the valley to store irrigation water



- **Pumping stations** Pump facilities constructed for irrigating water from river and stream
- **Pumping & drainage stations** Facilities which can be used for the both purpose of irrigation and drainage on farmland
- **Weirs** Barriers across stream in part or all for the purpose of diverting the water from the stream into a canal for irrigation
- **Infiltration galleries** Facilities including pipe with holes buried in the saturation zone to collect ground water for irrigation
- **Tube wells** Circular well consisting of tubes bored into ground to use ground water for irrigation
- **Others** Other facilities which are used for irrigation water supply such as spring, etc.

[Classification of Headworks Facilities]

- **Main headworks** Facilities to divert primarily water for irrigation
- **Auxiliary facilities** Facilities attached to main or supplementary headworks for efficient operation of irrigation water supply
- **Supplementary headworks** Facilities to supply irrigating water to the benefitted area of main headworks, in case of water supply shortage by the main headworks

## 2) Area

[Paddy field area] Paddy crops planted

- **Partially irrigated paddy fields** : Paddy fields which are irrigated by rainfall due to inadequate simple irrigation facilities
  - ※ Percentage of irrigated paddy field : Percentage of irrigated paddy field area which is compared with paddy field area
  
- **Irrigated area by frequency of drought** : Data representing the area which is supplied water by irrigation facilities stably in spite of drought by frequency
  
- **Planned development area** : Legally approved area for irrigation development projects

[Benefitted area] Benefitted area by irrigation facilities

[Out of Benefitted area] Area within the planned development area has not been benefitted by irrigation facilities (under construction, etc)

### 3) Irrigation-Drainage canals

[Irrigation canals] The canals used for conveying irrigation water from the headworks to paddy fields

[Drainage canals] A conduit or channel, either artificial or natural, for carrying surplus water off low land or river, lake or sea

### 4) Others

[Flood discharge] The amount of water discharge if the catchment area is flooded

[Effective storage capacity] The storage capacity which is available for irrigation purposes

[Dam] Barrier made artificially that impounds water or underground streams

[Drought water discharges] The low water discharges which is less than the discharges in 355 days and is kept for at least 10 days in a year

[Amount of water attained] The amount of discharge by irrigation facilities such as tube well

[Water intake] The water discharge which is taken from headworks includes net irrigation requirement plus conveyance loss

[Lift head] The vertical distance from the water level in a well during pumping to the centre of discharge pipe





## II

# 해설편

## EXPLANATION



# 01

## 논 면적 및 수리답률 (Paddy Field and Percentage of Irrigated Paddy Field)

- 2014년 「논 면적」은 934천ha이며, 「수리답 면적」은 753천ha로 수리답률(수리답면적 ÷ 논면적)은 80.6%이다. 또한 「수리안전답 면적」은 561천ha로 수리안전답률(한밭빈도 10년이상 관개면적 ÷ 논 면적)은 60.1%이다.

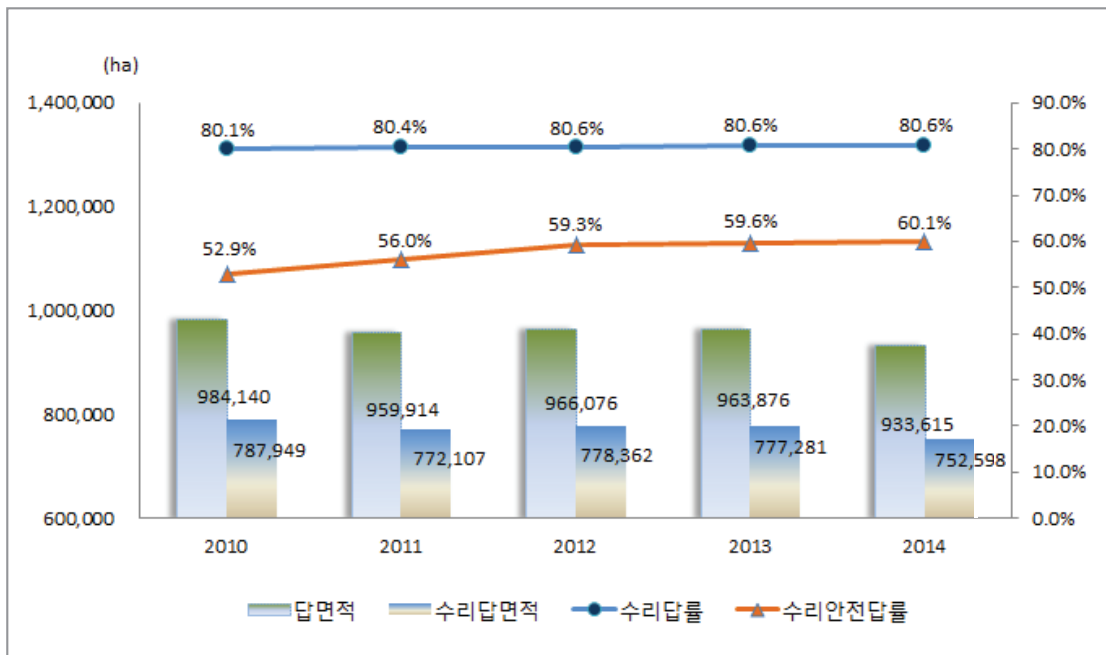
- 논 면적 및 수리답 면적은 감소 추세를 보이고 있다.

- 논 면적 : ('12) 966천ha → ('13) 964천ha → ('14) 934천ha
- 수리답 면적 : ('12) 778천ha → ('13) 777천ha → ('14) 753천ha

- 수리답률은 정체를 보이고 있으나 수리안전답률은 다소 증가 추세에 있다.

- 수리답률 : ('12) 80.6% → ('13) 80.6% → ('14) 80.6%
- 수리안전답률 : ('12) 59.3% → ('13) 59.6% → ('14) 60.1%

<논 면적 · 수리답 및 수리안전답 추이>



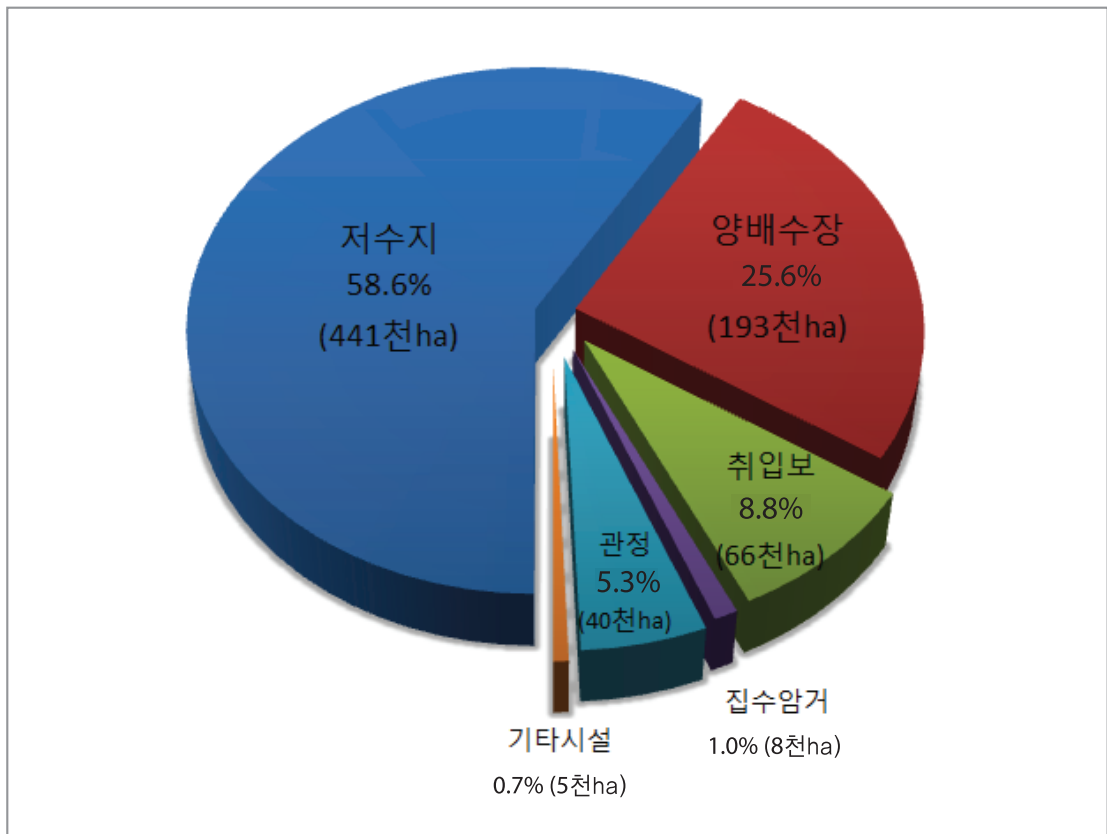
## 02

### 수리시설물별 수리답 면적

(Paddy Field Area by Irrigation Facilities)

- 저수지, 양배수장 등 수리시설물에 의해 안정적인 농업용수를 공급받은 「수리답 면적」은 753천ha이다.
- 수리시설별 수리답 면적은 「저수지」 441천ha(58.6%), 「양(배)수장」 193천ha(25.6%), 「취입보」 66천ha(8.8%), 「관정」 40천ha(5.3%), 「집수암거」 8천ha(1.0%), 「기타」 5천ha(0.7%)이다.

<수리시설별 수리답 면적 구성비(2014년)>



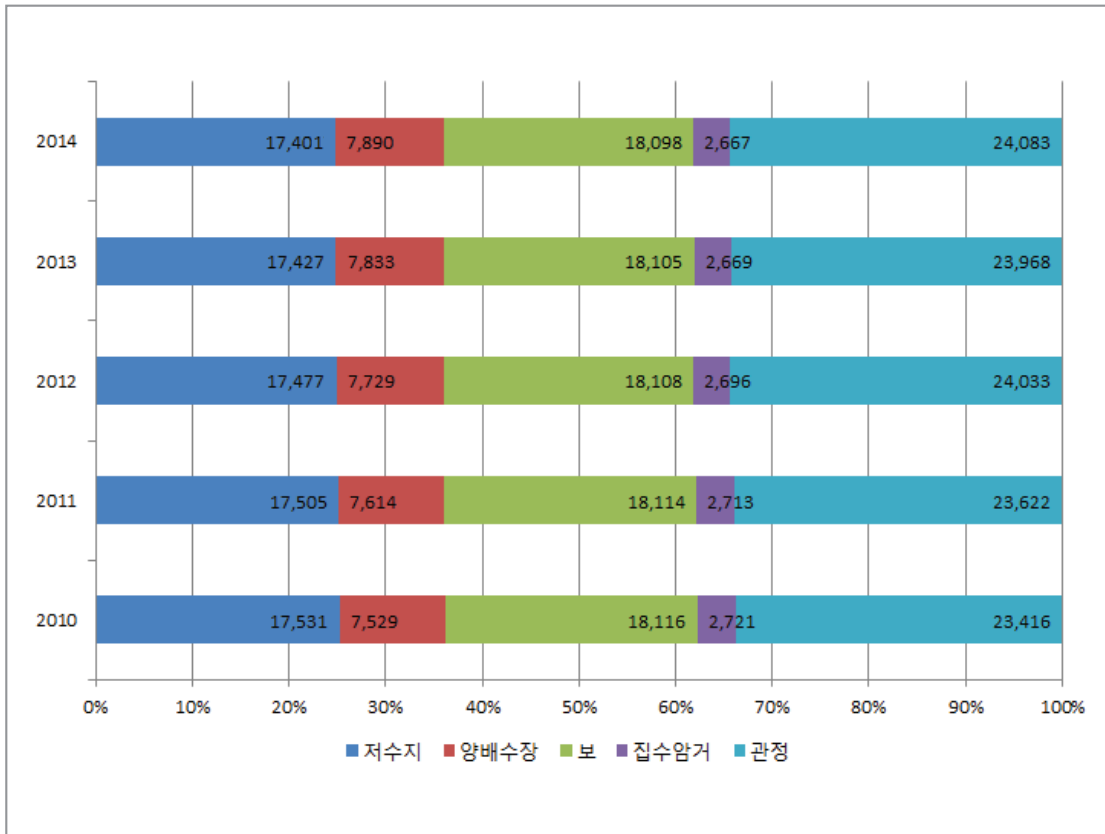


# 03

## 수리시설물 개소수 (Number of Irrigation Facilities)

- 수리시설물 수(數)는 총 70,139개소이다.
  - 「관정」이 24,083개소(34.3%)로 가장 많았고, 「보」 18,098개소(25.8%), 「저수지」 17,401개소(24.8%), 「양(배)수장」 7,890개소(11.3%), 「집수암거」 2,667개소(3.8%)이다.
- 최근 5년간 수리시설물 수의 추이를 보면 「저수지」, 「보」, 「집수암거」 등은 감소 추세이고, 「양(배)수장」, 「관정」은 증가 추세를 나타내고 있다.

<년도별 수리시설 개소수>

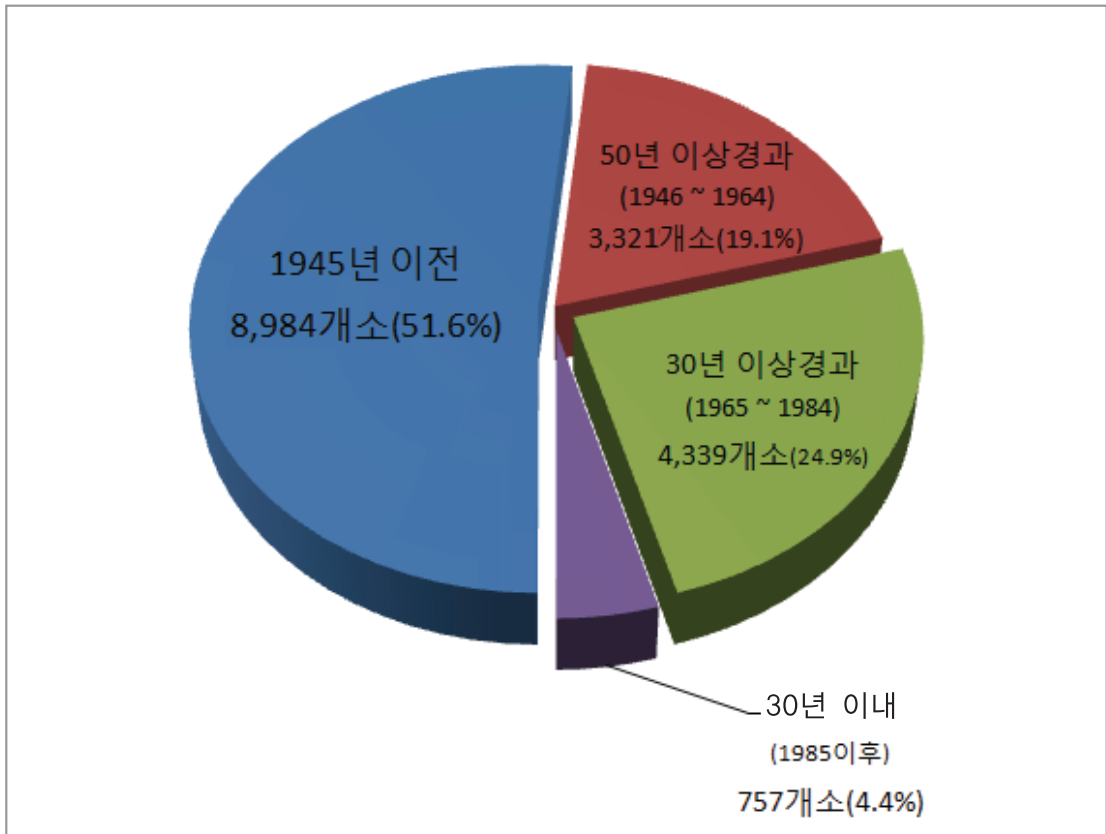


# 04

## 준공연도별 저수지 개소수 (Number of Reservoirs by Completion Year)

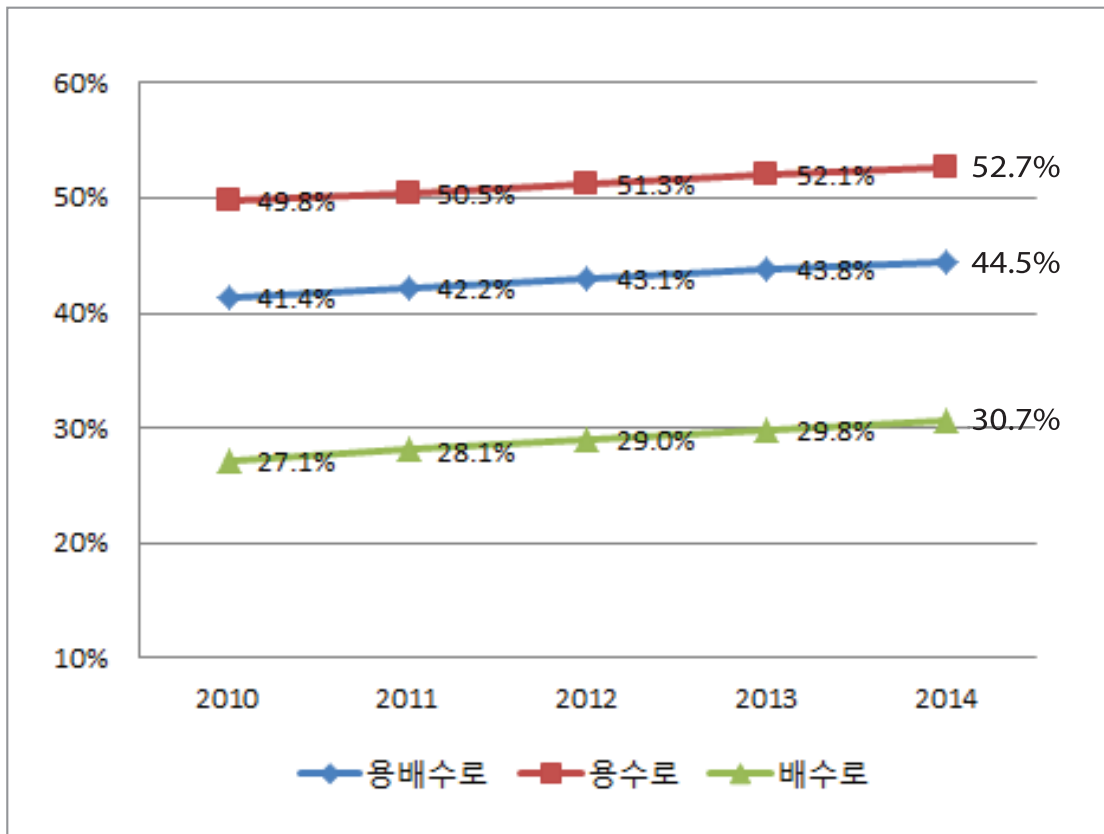
- 전국 수리답 면적 753천ha 중 441천ha(58.6%)에 용수를 공급하는 가장 중요한 수리시설물인 「저수지」는 총17,401개소로 집계되었다.
- 준공연도별로 나누어 살펴보면, 「1945년 이전」에 준공된 저수지가 8,984개소로 전체의 51.6%를 차지하고, 「50년 이상」경과(1946 ~ 1964) 저수지는 3,321개소(19.1%), 「30년 이상」경과(1965 ~ 1984) 저수지는 4,339개소(24.9%)이며, 「30년 이내」(1985년 이후) 준공 저수지는 757개소(4.4%)이다.

<준공 연도별 저수지 구성비 (2014년)>



- 2014년 말 「용·배수로」 총 길이는 187,321km(토공 103,912km, 구조물 83,409km)이다. 이 중 「용수로」 길이는 62.9%로 117,888km(토공 55,775km, 구조물 62,113km), 「배수로」 길이는 37.1%인 69,433km(토공 48,137km, 구조물 21,296km)로 나타났다.
- 「용·배수로」 구조물화 비율은 44.5%, 「용수로」 구조물화율 52.7%, 「배수로」 구조물화 비율 30.7%이다.

&lt;용·배수로 구조물화율&gt;







# III


## 통계표

### STATISTICAL TABLES



# 1장. 농업생산기반시설

Agricultural Land and Water Development Facilities



# 1. 국토이용면적 Utilization of National Land Area

## - 농경지 및 임야 등 Cultivated Land and Others

면적 : 헥타아르

시 도 Province	계 Total		농 경 지 Cultivated Land ①						임야 등 Forest and Others ②	
	(①+②)		소 계		논		밭		Land	
		%	Sub-total	%	Paddy Field	%	Upland	%	Land	%
2 0 0 9	9,989,741	100.0	1,736,798	17.4	1,010,287	10.1	726,511	7.3	8,252,943	82.6
2 0 1 0	10,003,308	100.0	1,715,301	17.2	984,140	9.8	731,161	7.3	8,288,007	82.9
2 0 1 1	10,014,823	100.0	1,698,040	17.0	959,914	9.6	738,126	7.4	8,316,783	83.0
2 0 1 2	10,018,808	100.0	1,729,980	17.3	966,076	9.6	763,904	7.6	8,288,828	82.7
2 0 1 3	10,018,808	100.0	1,711,357	17.1	963,876	9.6	747,481	7.5	8,307,451	82.9
<b>2 0 1 4</b>	<b>10,028,396</b>	<b>100.0</b>	<b>1,691,113</b>	<b>16.9</b>	<b>933,615</b>	<b>9.3</b>	<b>757,498</b>	<b>7.6</b>	<b>8,337,283</b>	<b>83.1</b>
서울 특별 시 Seoul-teukbyeolsi	60,521	100.0	481	0.8	179	0.3	302	0.5	60,040	99.2
부산 광역 시 Busan-gwangyeoksi	76,982	100.0	6,352	8.3	3,778	4.9	2,574	3.3	70,630	91.7
대구 광역 시 Daegu-gwangyeoksi	88,354	100.0	8,661	9.8	4,455	5.0	4,206	4.8	79,693	90.2
인천 광역 시 Incheon-gwangyeosi	104,760	100.0	20,098	19.2	13,589	13.0	6,509	6.2	84,662	80.8
광주 광역 시 Gwangju-gwangyeoksi	50,118	100.0	10,370	20.7	6,764	13.5	3,606	7.2	39,748	79.3
대전 광역 시 Daejeon-gwangyeoksi	53,928	100.0	4,384	8.1	1,629	3.0	2,755	5.1	49,544	91.9
울산 광역 시 Ulsan-gwangyeoksi	106,075	100.0	11,368	10.7	6,508	6.1	4,860	4.6	94,707	89.3
세종 특별 자치 시 Sejongteukbyeoljachi	46,490	100.0	8,444	18.2	4,968	10.7	3,476	7.5	38,046	81.8
경 기 도 Gyeonggi-do	1,017,269	100.0	176,028	17.3	96,696	9.5	79,332	7.8	841,241	82.7
강 원 도 Gangwon-do	1,682,558	100.0	108,727	6.5	39,972	2.4	68,755	4.1	1,573,831	93.5
충 청 북 도 Chungcheongbuk-do	740,713	100.0	112,097	15.1	45,164	6.1	66,933	9.0	628,616	84.9
충 청 남 도 Chungcheongnam-do	821,368	100.0	219,215	26.7	154,535	18.8	64,680	7.9	602,153	73.3
전 라 북 도 Jeollabuk-do	806,725	100.0	204,612	25.4	137,883	17.1	66,729	8.3	602,113	74.6
전 라 남 도 Jeollanam-do	1,230,903	100.0	305,890	24.9	187,910	15.3	117,980	9.6	925,013	75.1
경 상 북 도 Gyeongsangbuk-do	1,902,930	100.0	277,650	14.6	135,796	7.1	141,854	7.5	1,625,280	85.4
경 상 남 도 Gyeongsangnam-do	1,053,797	100.0	154,050	14.6	93,770	8.9	60,280	5.7	899,747	85.4
제주 특별 자치 도 Jejutekbyeoljachi-do	184,905	100.0	62,686	33.9	19	0.0	62,667	33.9	122,219	66.1

자료 : 1) 국토교통부  
2) 통계청

Source : 1) Ministry of Land, Transport and Maritime Affairs  
2) Statistics Korea



2. 수리답면적 Paddy Field Area

2.1 수리상태별 면적 Paddy Field Area by Irrigation Conditions

Area : ha

시 도 Province	답면적 Paddy Field (①+②)	수리답 Irrigated Paddy Field ①				수리불안전답 Partially Irrigated Paddy Field ②	
		면 적 Area			비율 (%)	면적 Area	비율 (%)
		계 Total	시군관할 Si and Gun	한국농어촌공사 KRC			
2 0 0 9	1,010,287	806,475	285,680	520,795	79.8	203,812	20.2
2 0 1 0	984,140	787,986	271,448	516,538	80.1	196,154	19.9
2 0 1 1	959,914	772,108	254,733	517,375	80.4	187,806	19.6
2 0 1 2	966,076	778,362	253,808	524,554	80.6	187,714	19.4
2 0 1 3	963,876	777,280	250,589	526,691	80.6	186,596	19.4
<b>2 0 1 4</b>	<b>933,615</b>	<b>752,598</b>	<b>240,011</b>	<b>512,587</b>	<b>80.6</b>	<b>181,017</b>	<b>19.4</b>
서울특별시 Seoul-teukbyeolsi	179	166	-	166	92.7	13	7.3
부산광역시 Busan-gwangyeoksi	3,778	3,476	463	3,013	92.0	302	8.0
대구광역시 Daegu-gwangyeoksi	4,455	3,740	1,412	2,328	83.9	715	16.1
인천광역시 Incheon-gwangyeosi	13,589	8,800	1,649	7,150	64.8	4,789	35.2
광주광역시 Gwangju-gwangyeoksi	6,764	6,589	2,793	3,795	97.4	175	2.6
대전광역시 Daejeon-gwangyeoksi	1,629	1,366	967	399	83.8	263	16.2
울산광역시 Ulsan-gwangyeoksi	6,508	6,395	3,268	3,127	98.3	113	1.7
세종특별자치시 Sejongteukbyeoljachi	4,968	2,858	1,409	1,449	57.5	2,110	42.5
경기도 Gyeonggi-do	96,696	69,570	17,042	52,527	71.9	27,127	28.1
강원도 Gangwon-do	39,972	32,411	16,570	15,841	81.1	7,561	18.9
충청북도 Chungcheongbuk-do	45,164	40,511	11,819	28,692	89.7	4,653	10.3
충청남도 Chungcheongnam-do	154,535	120,342	27,874	92,468	77.9	34,193	22.1
전라북도 Jeollabuk-do	137,883	114,322	22,286	92,036	82.9	23,561	17.1
전라남도 Jeollanam-do	187,910	140,310	46,996	93,314	74.7	47,600	25.3
경상북도 Gyeongsangbuk-do	135,796	115,522	51,947	63,575	85.1	20,274	14.9
경상남도 Gyeongsangnam-do	93,770	86,217	33,513	52,705	91.9	7,553	8.1
제주특별자치도 Jejuteukbyeoljachi-do	19	5	5	-	26.3	14	73.7



Area : ha

답면적 Paddy Field Area	수리답률 (%) Percentage of Irrigated Paddy Field	한 발 빈 도 별 관 개 면 적 Irrigated Area by Frequency of Drought						Province Irrigation Facilities			
		계 Total	평년 Normal Years	3년 3 Years	5년 5 Years	7년 7 Years	10년 이상 Over 10 Years				
1,010,287.0	79.8	806,475.4	164,010.7	62,901.4	39,937.8	35,951.5	503,674.0	2	0	0	9
984,140.0	80.1	787,985.9	152,374.8	59,508.6	37,916.3	17,785.5	520,400.7	2	0	1	0
959,914.0	80.4	772,107.8	140,251.2	53,983.2	27,065.5	13,190.0	537,617.9	2	0	1	1
966,076.0	80.6	778,362.1	128,857.9	44,646.6	22,929.1	9,019.2	572,909.3	2	0	1	2
963,876.0	80.6	777,279.7	125,994.2	44,613.9	22,343.3	9,165.7	575,162.6	2	0	1	3
<b>933,615.0</b>	<b>80.6</b>	<b>752,597.6</b>	<b>119,380.8</b>	<b>42,828.0</b>	<b>20,421.9</b>	<b>8,579.1</b>	<b>561,387.8</b>	<b>2</b>	<b>0</b>	<b>1</b>	<b>4</b>
-	-	440,807.6	66,985.5	20,948.3	5,385.8	2,227.8	345,259.6	-	-	-	Reservoir
-	-	165,719.6	11,575.1	3,319.7	1,396.9	1,897.9	147,530.0	-	-	-	Pumping Station
-	-	27,367.4	343.7	-	89.6	713.5	26,220.6	-	-	-	Pumping & Drainage Station
-	-	-	-	-	-	-	-	-	-	-	Drainage Station
-	-	65,782.1	21,189.6	10,587.3	4,486.3	3,323.9	26,195.0	-	-	-	Weir
-	-	7,722.7	2,661.7	1,942.0	244.0	104.6	2,770.4	-	-	-	Infiltration Gallery
-	-	40,396.5	12,027.2	5,931.7	8,819.3	227.4	13,390.9	-	-	-	Tube Well
-	-	4,802.3	4,598.0	99.0	-	84.0	21.3	-	-	-	Other Facilities
<b>179.0</b>	<b>92.7</b>	<b>166.0</b>	-	-	-	-	<b>166.0</b>	-	-	-	<b>Seoul-teukbyeolsi</b>
-	-	-	-	-	-	-	-	-	-	-	Reservoir
-	-	-	-	-	-	-	-	-	-	-	Pumping Station
-	-	166.0	-	-	-	-	166.0	-	-	-	Pumping & Drainage Station
-	-	-	-	-	-	-	-	-	-	-	Drainage Station
-	-	-	-	-	-	-	-	-	-	-	Weir
-	-	-	-	-	-	-	-	-	-	-	Infiltration Gallery
-	-	-	-	-	-	-	-	-	-	-	Tube Well
-	-	-	-	-	-	-	-	-	-	-	Other Facilities
<b>3,778.0</b>	<b>92.0</b>	<b>3,475.7</b>	<b>257.9</b>	<b>272.4</b>	<b>13.9</b>	<b>11.0</b>	<b>2,920.5</b>	-	-	-	<b>Busan-gwangyeoksi</b>
-	-	435.9	158.0	257.6	1.0	-	19.3	-	-	-	Reservoir
-	-	2,242.5	15.0	-	-	-	2,227.5	-	-	-	Pumping Station
-	-	573.1	-	-	-	-	573.1	-	-	-	Pumping & Drainage Station
-	-	-	-	-	-	-	-	-	-	-	Drainage Station
-	-	212.2	78.9	14.8	12.9	11.0	94.6	-	-	-	Weir
-	-	-	-	-	-	-	-	-	-	-	Infiltration Gallery
-	-	12.0	6.0	-	-	-	6.0	-	-	-	Tube Well
-	-	-	-	-	-	-	-	-	-	-	Other Facilities
<b>4,455.0</b>	<b>83.9</b>	<b>3,739.9</b>	<b>414.4</b>	<b>419.8</b>	<b>201.9</b>	<b>53.6</b>	<b>2,650.2</b>	-	-	-	<b>Daegu-gwangyeoksi</b>
-	-	2,357.7	298.2	365.9	161.9	53.6	1,478.1	-	-	-	Reservoir
-	-	1,125.8	26.2	-	17.0	-	1,082.6	-	-	-	Pumping Station
-	-	-	-	-	-	-	-	-	-	-	Pumping & Drainage Station
-	-	-	-	-	-	-	-	-	-	-	Drainage Station
-	-	109.1	28.0	46.4	-	-	34.7	-	-	-	Weir
-	-	37.0	21.0	3.0	-	-	13.0	-	-	-	Infiltration Gallery
-	-	110.3	41.0	4.5	23.0	-	41.8	-	-	-	Tube Well
-	-	-	-	-	-	-	-	-	-	-	Other Facilities



Area : ha

답면적 Paddy Field Area	수리답률 (%) Percentage of Irrigated Paddy Field	한 발 빈도 별 관 개 면 적 Irrigated Area by Frequency of Drought						Province Irrigation Facilities
		계 Total	평년 Normal Years	3년 3 Years	5년 5 Years	7년 7 Years	10년 이상 Over 10 Years	
<b>13,589.0</b>	<b>64.8</b>	<b>8,799.6</b>	<b>449.4</b>	<b>486.0</b>	<b>619.0</b>	<b>38.3</b>	<b>7,206.9</b>	<b>Incheon-gwangyeoksi</b>
-	-	6,316.5	98.5	200.0	90.8	38.3	5,888.9	Reservoir
-	-	316.7	32.0	246.7	38.0	-	-	Pumping Station
-	-	1,311.0	-	-	-	-	1,311.0	Pumping & Drainage Station
-	-	-	-	-	-	-	-	Drainage Station
-	-	-	-	-	-	-	-	Weir
-	-	74.4	50.4	22.0	-	-	2.0	Infiltration Gallery
-	-	781.0	268.5	17.3	490.2	-	5.0	Tube Well
-	-	-	-	-	-	-	-	Other Facilities
<b>6,764.0</b>	<b>97.4</b>	<b>6,588.6</b>	<b>1,832.4</b>	<b>262.5</b>	<b>297.6</b>	<b>38.0</b>	<b>4,158.1</b>	<b>Gwangju-gwangyeoksi</b>
-	-	4,707.8	1,268.9	40.0	127.5	-	3,271.4	Reservoir
-	-	851.2	231.0	66.0	-	27.0	527.2	Pumping Station
-	-	7.8	-	-	-	-	7.8	Pumping & Drainage Station
-	-	-	-	-	-	-	-	Drainage Station
-	-	329.8	20.2	48.0	-	-	261.6	Weir
-	-	32.0	15.0	-	-	-	17.0	Infiltration Gallery
-	-	660.0	297.3	108.5	170.1	11.0	73.1	Tube Well
-	-	-	-	-	-	-	-	Other Facilities
<b>1,629.0</b>	<b>83.8</b>	<b>1,365.7</b>	<b>339.0</b>	<b>242.5</b>	<b>51.9</b>	<b>-</b>	<b>732.3</b>	<b>Daejeon-gwangyeoksi</b>
-	-	350.1	33.7	11.7	-	-	304.7	Reservoir
-	-	216.2	24.1	32.2	-	-	159.9	Pumping Station
-	-	-	-	-	-	-	-	Pumping & Drainage Station
-	-	-	-	-	-	-	-	Drainage Station
-	-	408.4	224.3	43.0	12.8	-	128.3	Weir
-	-	9.4	3.4	4.0	-	-	2.0	Infiltration Gallery
-	-	381.6	53.5	151.6	39.1	-	137.4	Tube Well
-	-	-	-	-	-	-	-	Other Facilities
<b>6,508.0</b>	<b>98.3</b>	<b>6,394.7</b>	<b>1,702.5</b>	<b>190.8</b>	<b>502.3</b>	<b>132.1</b>	<b>3,867.0</b>	<b>Ulsan-gwangyeoksi</b>
-	-	3,591.3	1,036.5	1.3	51.2	62.3	2,440.0	Reservoir
-	-	919.1	69.2	51.1	181.2	34.8	582.8	Pumping Station
-	-	-	-	-	-	-	-	Pumping & Drainage Station
-	-	-	-	-	-	-	-	Drainage Station
-	-	667.3	335.9	18.0	35.1	21.2	257.1	Weir
-	-	367.0	10.5	-	3.0	-	353.5	Infiltration Gallery
-	-	850.0	250.4	120.4	231.8	13.8	233.6	Tube Well
-	-	-	-	-	-	-	-	Other Facilities
<b>4,968.0</b>	<b>57.5</b>	<b>2,857.8</b>	<b>705.3</b>	<b>396.6</b>	<b>25.3</b>	<b>13.3</b>	<b>1,717.3</b>	<b>Sejong-teukbyeoljachisi</b>
-	-	821.3	332.1	-	2.5	-	486.7	Reservoir
-	-	1,054.1	38.0	9.9	-	-	1,006.2	Pumping Station
-	-	-	-	-	-	-	-	Pumping & Drainage Station
-	-	-	-	-	-	-	-	Drainage Station
-	-	634.3	163.6	253.5	10.8	13.3	193.1	Weir
-	-	120.4	54.4	37.7	-	-	28.3	Infiltration Gallery
-	-	227.7	117.2	95.5	12.0	-	3.0	Tube Well
-	-	-	-	-	-	-	-	Other Facilities

## 2.2 수리시설별 면적 Paddy Field Area by Irrigation Facilities

### 2.2.1 시도별 By Province

① 합 계 Sum

면적 : 헥타아르

시도 및 시설	수원공수 No. of Facilities				수리답면적 Irrigated Paddy Field Area				보조수원공 수혜면적 Irrigated by Supple- mentary Facilities
	계 Total	주 Main	보조 Supple- mentary	부속 Auxiliary	계 Total	구역내 On Project Area	구역외 Out of Project Area	기타 Others	
<b>경 기 도</b>	<b>4,365</b>	<b>2,782</b>	<b>1,307</b>	<b>276</b>	<b>69,569.5</b>	<b>68,217.2</b>	<b>386.7</b>	<b>965.6</b>	<b>32,149.0</b>
저 수 지	354	317	36	1	22,008.3	21,785.0	223.3	-	1,063.1
양 수 장	497	181	208	108	29,752.1	29,716.7	35.4	-	18,396.5
양 배 수 장	8	3	2	3	5,696.8	5,696.8	-	-	158.0
배 수 장	54	-	24	30	-	-	-	-	2,872.6
보	1,140	847	233	60	5,059.5	4,962.6	96.9	-	5,637.3
집 수 암 거	279	168	86	25	1,511.7	1,510.1	1.6	-	1,783.9
관 정	2,033	1,266	718	49	4,575.5	4,546.0	29.5	-	2,139.4
기 타 시 설	-	-	-	-	965.6	-	-	965.6	78.2
<b>강 원 도</b>	<b>6,239</b>	<b>2,701</b>	<b>3,480</b>	<b>58</b>	<b>32,410.7</b>	<b>32,207.1</b>	<b>203.6</b>	<b>-</b>	<b>21,557.1</b>
저 수 지	316	282	34	-	14,394.8	14,347.2	47.6	-	535.6
양 수 장	402	210	181	11	3,702.3	3,698.3	4.0	-	4,332.1
양 배 수 장	-	-	-	-	-	-	-	-	-
배 수 장	19	-	3	16	-	-	-	-	119.0
보	3,943	1,496	2,420	27	11,645.0	11,522.6	122.4	-	13,072.3
집 수 암 거	99	26	69	4	418.9	418.9	-	-	597.6
관 정	1,460	687	773	-	2,249.7	2,220.1	29.6	-	2,869.7
기 타 시 설	-	-	-	-	-	-	-	-	30.8
<b>충 청 북 도</b>	<b>4,525</b>	<b>2,863</b>	<b>1,513</b>	<b>149</b>	<b>40,510.8</b>	<b>39,037.3</b>	<b>1,473.5</b>	<b>-</b>	<b>21,858.3</b>
저 수 지	771	668	102	1	25,510.9	24,131.9	1,379.0	-	1,740.3
양 수 장	414	189	208	17	6,848.9	6,837.0	11.9	-	6,614.3
양 배 수 장	8	3	5	-	486.0	486.0	-	-	809.6
배 수 장	32	-	32	-	-	-	-	-	3,331.6
보	1,891	1,158	638	95	4,850.4	4,798.3	52.1	-	6,948.3
집 수 암 거	154	49	86	19	206.1	198.9	7.2	-	673.2
관 정	1,255	796	442	17	2,608.5	2,585.2	23.3	-	1,636.8
기 타 시 설	-	-	-	-	-	-	-	-	104.2
<b>충 청 남 도</b>	<b>6,565</b>	<b>4,042</b>	<b>2,179</b>	<b>344</b>	<b>120,342.2</b>	<b>116,537.0</b>	<b>547.8</b>	<b>3,257.4</b>	<b>74,541.0</b>
저 수 지	897	801	92	4	55,877.0	55,792.5	84.5	-	3,397.8
양 수 장	846	288	491	67	44,384.2	44,107.4	276.8	-	35,860.0
양 배 수 장	6	4	2	-	4,038.2	4,038.2	-	-	49.0
배 수 장	191	-	145	46	-	-	-	-	17,830.0
보	1,502	887	449	166	5,968.4	5,809.6	158.8	-	11,031.7
집 수 암 거	400	216	129	55	1,360.6	1,345.9	14.7	-	1,321.4
관 정	2,723	1,846	871	6	5,456.4	5,443.4	13.0	-	2,757.9
기 타 시 설	-	-	-	-	3,257.4	-	-	3,257.4	2,293.2
<b>전 라 북 도</b>	<b>7,061</b>	<b>4,589</b>	<b>2,434</b>	<b>38</b>	<b>114,321.6</b>	<b>113,400.7</b>	<b>841.9</b>	<b>79.0</b>	<b>174,446.7</b>
저 수 지	2,250	1,944	306	-	94,963.9	94,497.6	466.3	-	11,158.5
양 수 장	740	168	569	3	2,482.3	2,443.1	39.2	-	92,053.0
양 배 수 장	12	-	12	-	7,489.9	7,489.9	-	-	4,304.6
배 수 장	63	-	51	12	-	-	-	-	14,726.3
보	1,417	639	762	16	4,620.1	4,300.0	320.1	-	48,353.7
집 수 암 거	226	166	57	3	394.2	394.2	-	-	991.9
관 정	2,353	1,672	677	4	4,292.2	4,275.9	16.3	-	2,090.2
기 타 시 설	-	-	-	-	79.0	-	-	79.0	768.5

Area : ha

답면적 Paddy Field Area	수리답률 (%) Percentage of Irrigated Paddy Field	한 발 빈 도 별 관 개 면 적 Irrigated Area by Frequency of Drought						Province Irrigation Facilities
		계 Total	평년 Normal Years	3 년 3 Years	5 년 5 Years	7 년 7 Years	10년 이상 Over 10 Years	
<b>96,696.0</b>	<b>71.9</b>	<b>69,569.5</b>	<b>10,517.3</b>	<b>3,442.9</b>	<b>1,631.3</b>	<b>805.8</b>	<b>53,172.2</b>	<b>Gyeonggi-do</b>
-	-	22,008.3	1,942.8	1,662.4	755.5	219.4	17,428.2	Reservoir
-	-	29,752.1	2,154.3	131.0	114.7	413.7	26,938.4	Pumping Station
-	-	5,696.8	-	-	-	-	5,696.8	Pumping & Drainage Station
-	-	-	-	-	-	-	-	Drainage Station
-	-	5,059.5	2,286.0	925.4	204.3	135.5	1,508.3	Weir
-	-	1,511.7	656.7	349.2	44.3	-	461.5	Infiltration Gallery
-	-	4,575.5	2,511.9	374.9	512.5	37.2	1,139.0	Tube Well
-	-	965.6	965.6	-	-	-	-	Other Facilities
<b>39,972.0</b>	<b>81.1</b>	<b>32,410.7</b>	<b>5,102.2</b>	<b>1,650.0</b>	<b>2,838.8</b>	<b>995.4</b>	<b>21,824.3</b>	<b>Gangwon-do</b>
-	-	14,394.8	879.8	121.6	106.7	153.1	13,133.6	Reservoir
-	-	3,702.3	616.1	146.5	156.6	133.6	2,649.5	Pumping Station
-	-	-	-	-	-	-	-	Pumping & Drainage Station
-	-	-	-	-	-	-	-	Drainage Station
-	-	11,645.0	2,907.5	1,170.0	1,145.7	682.8	5,739.0	Weir
-	-	418.9	164.2	136.6	25.8	3.7	88.6	Infiltration Gallery
-	-	2,249.7	534.6	75.3	1,404.0	22.2	213.6	Tube Well
-	-	-	-	-	-	-	-	Other Facilities
<b>45,164.0</b>	<b>89.7</b>	<b>40,510.8</b>	<b>5,447.9</b>	<b>2,146.6</b>	<b>1,361.1</b>	<b>421.1</b>	<b>31,134.1</b>	<b>Chungcheongbuk-do</b>
-	-	25,510.9	1,934.1	646.1	299.2	72.2	22,559.3	Reservoir
-	-	6,848.9	471.5	121.3	120.7	-	6,135.4	Pumping Station
-	-	486.0	-	-	-	-	486.0	Pumping & Drainage Station
-	-	-	-	-	-	-	-	Drainage Station
-	-	4,850.4	1,630.1	959.9	642.7	329.2	1,288.5	Weir
-	-	206.1	69.6	34.3	32.6	19.7	49.9	Infiltration Gallery
-	-	2,608.5	1,342.6	385.0	265.9	-	615.0	Tube Well
-	-	-	-	-	-	-	-	Other Facilities
<b>154,535.0</b>	<b>77.9</b>	<b>120,342.2</b>	<b>14,817.6</b>	<b>5,682.6</b>	<b>1,447.9</b>	<b>246.4</b>	<b>98,147.7</b>	<b>Chungcheongnam-do</b>
-	-	55,877.0	4,895.6	1,273.4	162.5	118.9	49,426.6	Reservoir
-	-	44,384.2	1,900.1	564.2	203.9	62.7	41,653.3	Pumping Station
-	-	4,038.2	-	-	-	-	4,038.2	Pumping & Drainage Station
-	-	-	-	-	-	-	-	Drainage Station
-	-	5,968.4	2,795.4	1,785.0	137.0	35.0	1,216.0	Weir
-	-	1,360.6	521.4	562.5	2.0	27.7	247.0	Infiltration Gallery
-	-	5,456.4	1,447.7	1,497.5	942.5	2.1	1,566.6	Tube Well
-	-	3,257.4	3,257.4	-	-	-	-	Other Facilities
<b>137,883.0</b>	<b>82.9</b>	<b>114,321.6</b>	<b>11,895.3</b>	<b>3,889.6</b>	<b>2,369.3</b>	<b>418.9</b>	<b>95,748.5</b>	<b>Jeollabuk-do</b>
-	-	94,963.9	8,252.2	1,363.1	938.9	244.3	84,165.4	Reservoir
-	-	2,482.3	609.8	307.2	172.9	43.0	1,349.4	Pumping Station
-	-	7,489.9	-	-	-	-	7,489.9	Pumping & Drainage Station
-	-	-	-	-	-	-	-	Drainage Station
-	-	4,620.1	1,798.5	841.1	57.5	85.2	1,837.8	Weir
-	-	394.2	196.5	114.2	5.2	2.0	76.3	Infiltration Gallery
-	-	4,292.2	1,038.3	1,185.0	1,194.8	44.4	829.7	Tube Well
-	-	79.0	-	79.0	-	-	-	Other Facilities





Area : ha

답면적 Paddy Field Area	수리답률 (%) Percentage of Irrigated Paddy Field	한 발 빈 도 별 관 개 면 적 Irrigated Area by Frequency of Drought						Province Irrigation Facilities
		계 Total	평년 Normal Years	3년 3 Years	5년 5 Years	7년 7 Years	10년 이상 Over 10 Years	
<b>187,910.0</b>	<b>74.7</b>	<b>140,310.3</b>	<b>23,458.0</b>	<b>9,415.4</b>	<b>3,276.5</b>	<b>657.9</b>	<b>103,502.5</b>	<b>Jeollanam-do</b>
-	-	94,871.1	16,415.6	7,832.0	1,057.7	401.2	69,164.6	Reservoir
-	-	29,370.8	2,144.2	341.5	121.8	102.4	26,660.9	Pumping Station
-	-	158.6	-	-	-	-	158.6	Pumping & Drainage Station
-	-	-	-	-	-	-	-	Drainage Station
-	-	7,207.1	3,083.7	502.5	355.1	129.5	3,136.3	Weir
-	-	828.4	222.5	84.5	73.3	11.4	436.7	Infiltration Gallery
-	-	7,688.0	1,413.0	654.9	1,668.6	13.4	3,938.1	Tube Well
-	-	186.3	179.0	-	-	-	7.3	Other Facilities
<b>135,796.0</b>	<b>85.1</b>	<b>115,522.3</b>	<b>21,231.6</b>	<b>11,207.6</b>	<b>2,429.4</b>	<b>1,362.1</b>	<b>79,291.6</b>	<b>Gyeongsangbuk-do</b>
-	-	66,645.0	15,008.6	5,476.3	1,203.6	700.3	44,256.2	Reservoir
-	-	26,492.9	1,563.9	979.2	143.6	154.1	23,652.1	Pumping Station
-	-	-	-	-	-	-	-	Pumping & Drainage Station
-	-	-	-	-	-	-	-	Drainage Station
-	-	15,358.5	2,894.0	3,240.5	606.6	367.1	8,250.3	Weir
-	-	1,579.6	286.6	490.3	22.0	15.4	765.3	Infiltration Gallery
-	-	5,132.3	1,282.5	1,001.3	453.6	41.2	2,353.7	Tube Well
-	-	314.0	196.0	20.0	-	84.0	14.0	Other Facilities
<b>93,770.0</b>	<b>91.9</b>	<b>86,217.2</b>	<b>21,210.0</b>	<b>3,122.7</b>	<b>3,355.7</b>	<b>3,385.2</b>	<b>55,143.6</b>	<b>Gyeongsangnam-do</b>
-	-	47,953.4	14,430.9	1,696.9	426.8	164.2	31,234.6	Reservoir
-	-	15,957.5	1,679.7	322.9	126.5	926.6	12,901.8	Pumping Station
-	-	7,440.0	343.7	-	89.6	713.5	6,293.2	Pumping & Drainage Station
-	-	-	-	-	-	-	-	Drainage Station
-	-	8,712.0	2,943.5	739.2	1,265.8	1,514.1	2,249.4	Weir
-	-	783.0	389.5	103.7	35.8	24.7	229.3	Infiltration Gallery
-	-	5,371.3	1,422.7	260.0	1,411.2	42.1	2,235.3	Tube Well
-	-	-	-	-	-	-	-	Other Facilities
<b>19.0</b>	<b>26.3</b>	<b>5.0</b>	<b>-</b>	<b>-</b>	<b>-</b>	<b>-</b>	<b>5.0</b>	<b>Jeju</b>
-	-	2.0	-	-	-	-	2.0	Reservoir
-	-	3.0	-	-	-	-	3.0	Pumping Station
-	-	-	-	-	-	-	-	Pumping & Drainage Station
-	-	-	-	-	-	-	-	Drainage Station
-	-	-	-	-	-	-	-	Weir
-	-	-	-	-	-	-	-	Infiltration Gallery
-	-	-	-	-	-	-	-	Tube Well
-	-	-	-	-	-	-	-	Other Facilities



Area : ha

한발빈도별관개면적 Irrigated Area by Frequency of Drought						Province Irrigation Facilities
계 Total	평년 Normal Years	3년 3 Years	5년 5 Years	7년 7 Years	10년 이상 Over 10 Years	
285,680.4	136,903.7	43,750.6	22,467.6	7,332.7	75,225.8	2 0 0 9
271,447.8	130,564.3	42,037.7	20,851.9	6,607.3	71,386.6	2 0 1 0
254,733.0	123,792.5	39,525.9	19,292.2	6,072.4	66,050.0	2 0 1 1
253,807.7	123,225.3	39,333.4	19,338.7	6,047.1	65,863.2	2 0 1 2
250,588.8	120,603.5	39,059.5	19,227.7	5,994.7	65,703.4	2 0 1 3
<b>240,010.4</b>	<b>115,852.3</b>	<b>36,713.4</b>	<b>18,110.8</b>	<b>5,663.1</b>	<b>63,670.8</b>	<b>2 0 1 4</b>
103,122.3	66,964.9	15,481.4	3,468.3	1,858.9	15,348.8	Reservoir
28,743.4	10,779.6	2,946.3	1,357.0	656.3	13,004.2	Pumping Station
385.8	123.4	-	89.6	-	172.8	Pumping & Drainage Station
-	-	-	-	-	-	- Drainage Station
55,270.7	18,721.7	10,316.0	4,132.6	2,731.9	19,368.5	Weir
7,321.4	2,660.5	1,942.0	244.0	104.6	2,370.3	Infiltration Gallery
40,364.5	12,004.2	5,928.7	8,819.3	227.4	13,384.9	Tube Well
4,802.3	4,598.0	99.0	-	84.0	21.3	Other Facilities
-	-	-	-	-	-	- <b>Seoul-teukbyeolsi</b>
-	-	-	-	-	-	- Reservoir
-	-	-	-	-	-	- Pumping Station
-	-	-	-	-	-	- Pumping & Drainage Station
-	-	-	-	-	-	- Drainage Station
-	-	-	-	-	-	- Weir
-	-	-	-	-	-	- Infiltration Gallery
-	-	-	-	-	-	- Tube Well
-	-	-	-	-	-	- Other Facilities
<b>462.5</b>	<b>257.9</b>	<b>35.8</b>	<b>13.9</b>	<b>11.0</b>	<b>143.9</b>	<b>Busan-gwangyeoksi</b>
199.3	158.0	21.0	1.0	-	19.3	Reservoir
39.0	15.0	-	-	-	24.0	Pumping Station
-	-	-	-	-	-	- Pumping & Drainage Station
-	-	-	-	-	-	- Drainage Station
212.2	78.9	14.8	12.9	11.0	94.6	Weir
-	-	-	-	-	-	- Infiltration Gallery
12.0	6.0	-	-	-	6.0	Tube Well
-	-	-	-	-	-	- Other Facilities
<b>1,411.7</b>	<b>414.4</b>	<b>419.8</b>	<b>201.9</b>	<b>2.0</b>	<b>373.6</b>	<b>Daegu-gwangyeoksi</b>
991.5	298.2	365.9	161.9	2.0	163.5	Reservoir
163.8	26.2	-	17.0	-	120.6	Pumping Station
-	-	-	-	-	-	- Pumping & Drainage Station
-	-	-	-	-	-	- Drainage Station
109.1	28.0	46.4	-	-	34.7	Weir
37.0	21.0	3.0	-	-	13.0	Infiltration Gallery
110.3	41.0	4.5	23.0	-	41.8	Tube Well
-	-	-	-	-	-	- Other Facilities



Area : ha

한 발 빈도 별 관 개 면 적 Irrigated Area by Frequency of Drought						Province Irrigation Facilities
계 Total	평년 Normal Years	3년 3 Years	5년 5 Years	7년 7 Years	10년 이상 Over 10 Years	
<b>1,649.4</b>	<b>449.4</b>	<b>486.0</b>	<b>619.0</b>	<b>38.3</b>	<b>56.7</b>	<b>Incheon-gwangyeoksi</b>
477.3	98.5	200.0	90.8	38.3	49.7	Reservoir
316.7	32.0	246.7	38.0	-	-	Pumping Station
-	-	-	-	-	-	Pumping & Drainage Station
-	-	-	-	-	-	Drainage Station
-	-	-	-	-	-	Weir
74.4	50.4	22.0	-	-	2.0	Infiltration Gallery
781.0	268.5	17.3	490.2	-	5.0	Tube Well
-	-	-	-	-	-	Other Facilities
<b>2,793.2</b>	<b>1,832.4</b>	<b>262.5</b>	<b>297.6</b>	<b>38.0</b>	<b>362.7</b>	<b>Gwangju-gwangyeoksi</b>
1,493.3	1,268.9	40.0	127.5	-	56.9	Reservoir
364.0	231.0	66.0	-	27.0	40.0	Pumping Station
7.8	-	-	-	-	7.8	Pumping & Drainage Station
-	-	-	-	-	-	Drainage Station
236.1	20.2	48.0	-	-	167.9	Weir
32.0	15.0	-	-	-	17.0	Infiltration Gallery
660.0	297.3	108.5	170.1	11.0	73.1	Tube Well
-	-	-	-	-	-	Other Facilities
<b>966.5</b>	<b>339.0</b>	<b>242.5</b>	<b>51.9</b>	<b>-</b>	<b>333.1</b>	<b>Daejeon-gwangyeoksi</b>
75.2	33.7	11.7	-	-	29.8	Reservoir
91.9	24.1	32.2	-	-	35.6	Pumping Station
-	-	-	-	-	-	Pumping & Drainage Station
-	-	-	-	-	-	Drainage Station
408.4	224.3	43.0	12.8	-	128.3	Weir
9.4	3.4	4.0	-	-	2.0	Infiltration Gallery
381.6	53.5	151.6	39.1	-	137.4	Tube Well
-	-	-	-	-	-	Other Facilities
<b>3,267.6</b>	<b>1,702.5</b>	<b>190.8</b>	<b>502.3</b>	<b>132.1</b>	<b>739.9</b>	<b>Ulsan-gwangyeoksi</b>
1,278.7	1,036.5	1.3	51.2	62.3	127.4	Reservoir
528.2	69.2	51.1	181.2	34.8	191.9	Pumping Station
-	-	-	-	-	-	Pumping & Drainage Station
-	-	-	-	-	-	Drainage Station
557.8	335.9	18.0	35.1	21.2	147.6	Weir
52.9	10.5	-	3.0	-	39.4	Infiltration Gallery
850.0	250.4	120.4	231.8	13.8	233.6	Tube Well
-	-	-	-	-	-	Other Facilities
<b>1,408.8</b>	<b>705.3</b>	<b>396.6</b>	<b>25.3</b>	<b>13.3</b>	<b>268.3</b>	<b>Sejong-teukbyeoljachisi</b>
343.8	332.1	-	2.5	-	9.2	Reservoir
82.6	38.0	9.9	-	-	34.7	Pumping Station
-	-	-	-	-	-	Pumping & Drainage Station
-	-	-	-	-	-	Drainage Station
634.3	163.6	253.5	10.8	13.3	193.1	Weir
120.4	54.4	37.7	-	-	28.3	Infiltration Gallery
227.7	117.2	95.5	12.0	-	3.0	Tube Well
-	-	-	-	-	-	Other Facilities

## 2.2 수리시설별 면적 Paddy Field Area by Irrigation Facilities

### 2.2.1 시도별 By Province

② 시군관할 Operated by Si and Gun

면적 : 헥타아르

시도 및 시설	수원공수 No. of Facilities				수리답면적 Irrigated Paddy Field Area				보조수원공 수혜면적 Irrigated by Supple- mentary Facilities
	계 Total	주 Main	보조 Supple- mentary	부속 Auxiliary	계 Total	구역내 On Project Area	구역외 Out of Project Area	기타 Others	
<b>경 기 도</b>	<b>3,532</b>	<b>2,647</b>	<b>869</b>	<b>16</b>	<b>17,042.3</b>	<b>15,782.6</b>	<b>294.1</b>	<b>965.6</b>	<b>5,170.4</b>
저 수 지	253	242	10	1	2,762.8	2,600.7	162.1	-	134.5
양 수 장	175	128	39	8	2,503.2	2,499.2	4.0	-	605.7
양 배 수 장	2	1	1	-	65.0	65.0	-	-	20.0
배 수 장	10	-	6	4	-	-	-	-	374.3
보	1,004	842	161	1	4,658.5	4,561.6	96.9	-	1,604.6
집 수 암 거	232	168	62	2	1,511.7	1,510.1	1.6	-	601.6
관 정	1,856	1,266	590	-	4,575.5	4,546.0	29.5	-	1,751.5
기 타 시 설	-	-	-	-	965.6	-	-	965.6	78.2
<b>강 원 도</b>	<b>5,754</b>	<b>2,602</b>	<b>3,144</b>	<b>8</b>	<b>16,569.8</b>	<b>16,392.0</b>	<b>177.8</b>	<b>-</b>	<b>13,050.8</b>
저 수 지	238	213	25	-	1,859.8	1,829.8	30.0	-	255.9
양 수 장	308	196	109	3	2,216.0	2,212.0	4.0	-	1,751.0
양 배 수 장	-	-	-	-	-	-	-	-	-
배 수 장	5	-	3	2	-	-	-	-	119.0
보	3,773	1,480	2,290	3	9,825.4	9,711.2	114.2	-	7,932.9
집 수 암 거	89	26	63	-	418.9	418.9	-	-	477.6
관 정	1,341	687	654	-	2,249.7	2,220.1	29.6	-	2,483.6
기 타 시 설	-	-	-	-	-	-	-	-	30.8
<b>충 청 북 도</b>	<b>3,410</b>	<b>2,693</b>	<b>700</b>	<b>17</b>	<b>11,818.5</b>	<b>11,724.3</b>	<b>94.2</b>	<b>-</b>	<b>3,845.5</b>
저 수 지	587	558	28	1	3,146.8	3,135.2	11.6	-	290.4
양 수 장	203	136	58	9	1,220.6	1,220.6	-	-	401.3
양 배 수 장	1	-	1	-	-	-	-	-	10.1
배 수 장	8	-	8	-	-	-	-	-	209.5
보	1,357	1,154	196	7	4,636.5	4,584.4	52.1	-	1,038.8
집 수 암 거	126	49	77	-	206.1	198.9	7.2	-	551.4
관 정	1,128	796	332	-	2,608.5	2,585.2	23.3	-	1,239.8
기 타 시 설	-	-	-	-	-	-	-	-	104.2
<b>충 청 남 도</b>	<b>5,068</b>	<b>3,786</b>	<b>1,183</b>	<b>99</b>	<b>27,873.8</b>	<b>24,360.0</b>	<b>256.4</b>	<b>3,257.4</b>	<b>9,728.2</b>
저 수 지	674	629	41	4	7,190.5	7,172.4	18.1	-	744.8
양 수 장	295	213	66	16	4,911.6	4,859.8	51.8	-	1,219.6
양 배 수 장	1	-	1	-	-	-	-	-	20.0
배 수 장	10	-	5	5	-	-	-	-	190.3
보	1,090	883	164	43	5,698.5	5,539.7	158.8	-	1,645.0
집 수 암 거	366	215	121	30	1,359.4	1,344.7	14.7	-	1,168.5
관 정	2,632	1,846	785	1	5,456.4	5,443.4	13.0	-	2,446.8
기 타 시 설	-	-	-	-	3,257.4	-	-	3,257.4	2,293.2
<b>전 라 북 도</b>	<b>5,174</b>	<b>4,360</b>	<b>792</b>	<b>22</b>	<b>22,285.5</b>	<b>21,512.9</b>	<b>693.6</b>	<b>79.0</b>	<b>4,449.5</b>
저 수 지	1,832	1,743	89	-	11,945.6	11,626.3	319.3	-	961.6
양 수 장	215	158	57	-	1,641.4	1,602.2	39.2	-	732.8
양 배 수 장	-	-	-	-	-	-	-	-	-
배 수 장	13	-	1	12	-	-	-	-	36.0
보	796	624	163	9	3,942.1	3,622.0	320.1	-	1,063.3
집 수 암 거	203	166	37	-	394.2	394.2	-	-	291.0
관 정	2,115	1,669	445	1	4,283.2	4,268.2	15.0	-	1,302.3
기 타 시 설	-	-	-	-	79.0	-	-	79.0	62.5

Area : ha

한발빈도별관개면적 Irrigated Area by Frequency of Drought						Province Irrigation Facilities
계 Total	평년 Normal Years	3년 3 Years	5년 5 Years	7년 7 Years	10년 이상 Over 10 Years	
<b>17,042.3</b>	<b>10,033.2</b>	<b>2,098.1</b>	<b>909.3</b>	<b>275.3</b>	<b>3,726.4</b>	<b>Gyeonggi-do</b>
2,762.8	1,942.8	317.6	33.5	92.0	376.9	Reservoir
2,503.2	1,670.2	131.0	114.7	10.6	576.7	Pumping Station
65.0	-	-	-	-	65.0	Pumping & Drainage Station
-	-	-	-	-	-	Drainage Station
4,658.5	2,286.0	925.4	204.3	135.5	1,107.3	Weir
1,511.7	656.7	349.2	44.3	-	461.5	Infiltration Gallery
4,575.5	2,511.9	374.9	512.5	37.2	1,139.0	Tube Well
965.6	965.6	-	-	-	-	Other Facilities
<b>16,569.8</b>	<b>5,102.2</b>	<b>1,650.0</b>	<b>2,838.8</b>	<b>995.4</b>	<b>5,983.4</b>	<b>Gangwon-do</b>
1,859.8	879.8	121.6	106.7	153.1	598.6	Reservoir
2,216.0	616.1	146.5	156.6	133.6	1,163.2	Pumping Station
-	-	-	-	-	-	Pumping & Drainage Station
-	-	-	-	-	-	Drainage Station
9,825.4	2,907.5	1,170.0	1,145.7	682.8	3,919.4	Weir
418.9	164.2	136.6	25.8	3.7	88.6	Infiltration Gallery
2,249.7	534.6	75.3	1,404.0	22.2	213.6	Tube Well
-	-	-	-	-	-	Other Facilities
<b>11,818.5</b>	<b>5,252.0</b>	<b>1,683.2</b>	<b>1,324.3</b>	<b>421.1</b>	<b>3,137.9</b>	<b>Chungcheongbuk-do</b>
3,146.8	1,934.1	182.7	281.4	72.2	676.4	Reservoir
1,220.6	456.6	121.3	101.7	-	541.0	Pumping Station
-	-	-	-	-	-	Pumping & Drainage Station
-	-	-	-	-	-	Drainage Station
4,636.5	1,449.1	959.9	642.7	329.2	1,255.6	Weir
206.1	69.6	34.3	32.6	19.7	49.9	Infiltration Gallery
2,608.5	1,342.6	385.0	265.9	-	615.0	Tube Well
-	-	-	-	-	-	Other Facilities
<b>27,873.8</b>	<b>14,773.1</b>	<b>5,682.6</b>	<b>1,436.6</b>	<b>246.4</b>	<b>5,735.1</b>	<b>Chungcheongnam-do</b>
7,190.5	4,895.6	1,273.4	151.2	118.9	751.4	Reservoir
4,911.6	1,900.1	564.2	203.9	62.7	2,180.7	Pumping Station
-	-	-	-	-	-	Pumping & Drainage Station
-	-	-	-	-	-	Drainage Station
5,698.5	2,752.1	1,785.0	137.0	35.0	989.4	Weir
1,359.4	520.2	562.5	2.0	27.7	247.0	Infiltration Gallery
5,456.4	1,447.7	1,497.5	942.5	2.1	1,566.6	Tube Well
3,257.4	3,257.4	-	-	-	-	Other Facilities
<b>22,285.5</b>	<b>11,886.3</b>	<b>3,889.6</b>	<b>1,820.7</b>	<b>418.9</b>	<b>4,270.0</b>	<b>Jeollabuk-do</b>
11,945.6	8,252.2	1,363.1	390.3	244.3	1,695.7	Reservoir
1,641.4	609.8	307.2	172.9	43.0	508.5	Pumping Station
-	-	-	-	-	-	Pumping & Drainage Station
-	-	-	-	-	-	Drainage Station
3,942.1	1,798.5	841.1	57.5	85.2	1,159.8	Weir
394.2	196.5	114.2	5.2	2.0	76.3	Infiltration Gallery
4,283.2	1,029.3	1,185.0	1,194.8	44.4	829.7	Tube Well
79.0	-	79.0	-	-	-	Other Facilities





Area : ha

한 발 빈도 별 관 개 면 적 Irrigated Area by Frequency of Drought						Province Irrigation Facilities
계 Total	평년 Normal Years	3년 3 Years	5년 5 Years	7년 7 Years	10년 이상 Over 10 Years	
<b>46,996.2</b>	<b>21,818.8</b>	<b>7,429.7</b>	<b>2,959.4</b>	<b>548.8</b>	<b>14,239.5</b>	<b>Jeollanam-do</b>
28,272.1	16,415.6	5,846.3	740.6	292.1	4,977.5	Reservoir
5,341.8	2,144.2	341.5	121.8	102.4	2,631.9	Pumping Station
-	-	-	-	-	-	- Pumping & Drainage Station
-	-	-	-	-	-	- Drainage Station
4,694.6	1,453.5	502.5	355.1	129.5	2,254.0	Weir
828.4	222.5	84.5	73.3	11.4	436.7	Infiltration Gallery
7,673.0	1,404.0	654.9	1,668.6	13.4	3,932.1	Tube Well
186.3	179.0	-	-	-	7.3	Other Facilities
<b>51,946.9</b>	<b>20,825.3</b>	<b>9,973.1</b>	<b>2,120.7</b>	<b>1,311.6</b>	<b>17,716.2</b>	<b>Gyeongsangbuk-do</b>
25,322.0	15,008.6	4,641.3	915.8	669.6	4,086.7	Reservoir
6,964.6	1,448.5	851.0	122.7	134.3	4,408.1	Pumping Station
-	-	-	-	-	-	- Pumping & Drainage Station
-	-	-	-	-	-	- Drainage Station
12,720.4	2,603.1	2,969.2	606.6	367.1	6,174.4	Weir
1,493.6	286.6	490.3	22.0	15.4	679.3	Infiltration Gallery
5,132.3	1,282.5	1,001.3	453.6	41.2	2,353.7	Tube Well
314.0	196.0	20.0	-	84.0	14.0	Other Facilities
<b>33,512.7</b>	<b>20,460.5</b>	<b>2,273.1</b>	<b>2,989.1</b>	<b>1,210.9</b>	<b>6,579.1</b>	<b>Gyeongsangnam-do</b>
17,761.6	14,410.3	1,095.5	413.9	114.1	1,727.8	Reservoir
2,355.0	1,498.6	77.7	126.5	107.9	544.3	Pumping Station
313.0	123.4	-	89.6	-	100.0	Pumping & Drainage Station
-	-	-	-	-	-	- Drainage Station
6,936.8	2,621.0	739.2	912.1	922.1	1,742.4	Weir
783.0	389.5	103.7	35.8	24.7	229.3	Infiltration Gallery
5,363.3	1,417.7	257.0	1,411.2	42.1	2,235.3	Tube Well
-	-	-	-	-	-	- Other Facilities
<b>5.0</b>	<b>-</b>	<b>-</b>	<b>-</b>	<b>-</b>	<b>-</b>	<b>5.0 Jeju-teukbyeoljachi-do</b>
2.0	-	-	-	-	-	2.0 Reservoir
3.0	-	-	-	-	-	3.0 Pumping Station
-	-	-	-	-	-	- Pumping & Drainage Station
-	-	-	-	-	-	- Drainage Station
-	-	-	-	-	-	- Weir
-	-	-	-	-	-	- Infiltration Gallery
-	-	-	-	-	-	- Tube Well
-	-	-	-	-	-	- Other Facilities



Area : ha

한 발 빈 도 별 관 개 면 적 Irrigated Area by Frequency of Drought						Province Irrigation Facilities			
계 Total	평년 Normal Years	3년 3 Years	5년 5 Years	7년 7 Years	10년 이상 Over 10 Years				
520,795.0	27,107.0	19,150.8	17,470.2	28,618.8	428,448.2	2	0	0	9
516,538.1	21,810.5	17,470.9	17,064.4	11,178.2	449,014.1	2	0	1	0
517,374.8	16,458.7	14,457.3	7,773.3	7,117.6	471,567.9	2	0	1	1
524,554.4	5,632.6	5,313.2	3,590.4	2,972.1	507,046.1	2	0	1	2
526,690.9	5,390.7	5,554.4	3,115.6	3,171.0	509,459.2	2	0	1	3
<b>512,587.2</b>	<b>3,528.5</b>	<b>6,114.6</b>	<b>2,311.1</b>	<b>2,916.0</b>	<b>497,717.0</b>	<b>2</b>	<b>0</b>	<b>1</b>	<b>4</b>
337,684.7	20.6	5,466.9	1,917.5	368.9	329,910.8				Reservoir
136,976.2	795.5	373.4	39.9	1,241.6	134,525.8				Pumping Station
26,981.6	220.3	-	-	713.5	26,047.8				Pumping & Drainage Station
-	-	-	-	-	-				Drainage Station
10,511.4	2,467.9	271.3	353.7	592.0	6,826.5				Weir
401.3	1.2	-	-	-	400.1				Infiltration Gallery
32.0	23.0	3.0	-	-	6.0				Tube Well
-	-	-	-	-	-				Other Facilities
<b>166.0</b>	-	-	-	-	<b>166.0</b>				<b>Seoul-teukbyeolsi</b>
-	-	-	-	-	-				Reservoir
-	-	-	-	-	-				Pumping Station
166.0	-	-	-	-	166.0				Pumping & Drainage Station
-	-	-	-	-	-				Drainage Station
-	-	-	-	-	-				Weir
-	-	-	-	-	-				Infiltration Gallery
-	-	-	-	-	-				Tube Well
-	-	-	-	-	-				Other Facilities
<b>3,013.2</b>	-	<b>236.6</b>	-	-	<b>2,776.6</b>				<b>Busan-gwangyeoksi</b>
236.6	-	236.6	-	-	-				Reservoir
2,203.5	-	-	-	-	2,203.5				Pumping Station
573.1	-	-	-	-	573.1				Pumping & Drainage Station
-	-	-	-	-	-				Drainage Station
-	-	-	-	-	-				Weir
-	-	-	-	-	-				Infiltration Gallery
-	-	-	-	-	-				Tube Well
-	-	-	-	-	-				Other Facilities
<b>2,328.2</b>	-	-	-	<b>51.6</b>	<b>2,276.6</b>				<b>Daegu-gwangyeoksi</b>
1,366.2	-	-	-	51.6	1,314.6				Reservoir
962.0	-	-	-	-	962.0				Pumping Station
-	-	-	-	-	-				Pumping & Drainage Station
-	-	-	-	-	-				Drainage Station
-	-	-	-	-	-				Weir
-	-	-	-	-	-				Infiltration Gallery
-	-	-	-	-	-				Tube Well
-	-	-	-	-	-				Other Facilities



Area : ha

한 발 빈도 별 관 개 면 적 Irrigated Area by Frequency of Drought						Province Irrigation Facilities
계 Total	평년 Normal Years	3년 3 Years	5년 5 Years	7년 7 Years	10년 이상 Over 10 Years	
<b>7,150.2</b>	-	-	-	-	-	<b>7,150.2</b> <b>Incheon-gwangyeoksi</b>
5,839.2	-	-	-	-	-	5,839.2 Reservoir
-	-	-	-	-	-	- Pumping Station
1,311.0	-	-	-	-	-	1,311.0 Pumping & Drainage Station
-	-	-	-	-	-	- Drainage Station
-	-	-	-	-	-	- Weir
-	-	-	-	-	-	- Infiltration Gallery
-	-	-	-	-	-	- Tube Well
-	-	-	-	-	-	- Other Facilities
<b>3,795.4</b>	-	-	-	-	-	<b>3,795.4</b> <b>Gwangju-gwangyeoksi</b>
3,214.5	-	-	-	-	-	3,214.5 Reservoir
487.2	-	-	-	-	-	487.2 Pumping Station
-	-	-	-	-	-	- Pumping & Drainage Station
-	-	-	-	-	-	- Drainage Station
93.7	-	-	-	-	-	93.7 Weir
-	-	-	-	-	-	- Infiltration Gallery
-	-	-	-	-	-	- Tube Well
-	-	-	-	-	-	- Other Facilities
<b>399.2</b>	-	-	-	-	-	<b>399.2</b> <b>Daejeon-gwangyeoksi</b>
274.9	-	-	-	-	-	274.9 Reservoir
124.3	-	-	-	-	-	124.3 Pumping Station
-	-	-	-	-	-	- Pumping & Drainage Station
-	-	-	-	-	-	- Drainage Station
-	-	-	-	-	-	- Weir
-	-	-	-	-	-	- Infiltration Gallery
-	-	-	-	-	-	- Tube Well
-	-	-	-	-	-	- Other Facilities
<b>3,127.1</b>	-	-	-	-	-	<b>3,127.1</b> <b>Ulsan-gwangyeoksi</b>
2,312.6	-	-	-	-	-	2,312.6 Reservoir
390.9	-	-	-	-	-	390.9 Pumping Station
-	-	-	-	-	-	- Pumping & Drainage Station
-	-	-	-	-	-	- Drainage Station
109.5	-	-	-	-	-	109.5 Weir
314.1	-	-	-	-	-	314.1 Infiltration Gallery
-	-	-	-	-	-	- Tube Well
-	-	-	-	-	-	- Other Facilities
<b>1,449.0</b>	-	-	-	-	-	<b>1,449.0</b> <b>Sejong-teukbyeoljachisi</b>
477.5	-	-	-	-	-	477.5 Reservoir
971.5	-	-	-	-	-	971.5 Pumping Station
-	-	-	-	-	-	- Pumping & Drainage Station
-	-	-	-	-	-	- Drainage Station
-	-	-	-	-	-	- Weir
-	-	-	-	-	-	- Infiltration Gallery
-	-	-	-	-	-	- Tube Well
-	-	-	-	-	-	- Other Facilities



Area : ha

한 발 빈도 별 관 개 면 적 Irrigated Area by Frequency of Drought						Province Irrigation Facilities
계 Total	평년 Normal Years	3년 3 Years	5년 5 Years	7년 7 Years	10년 이상 Over 10 Years	
<b>52,527.2</b>	<b>484.1</b>	<b>1,344.8</b>	<b>722.0</b>	<b>530.5</b>	<b>49,445.8</b>	<b>Gyeonggi-do</b>
19,245.5	-	1,344.8	722.0	127.4	17,051.3	Reservoir
27,248.9	484.1	-	-	403.1	26,361.7	Pumping Station
5,631.8	-	-	-	-	5,631.8	Pumping & Drainage Station
-	-	-	-	-	-	Drainage Station
401.0	-	-	-	-	401.0	Weir
-	-	-	-	-	-	Infiltration Gallery
-	-	-	-	-	-	Tube Well
-	-	-	-	-	-	Other Facilities
<b>15,840.9</b>	<b>-</b>	<b>-</b>	<b>-</b>	<b>-</b>	<b>15,840.9</b>	<b>Gangwon-do</b>
12,535.0	-	-	-	-	12,535.0	Reservoir
1,486.3	-	-	-	-	1,486.3	Pumping Station
-	-	-	-	-	-	Pumping & Drainage Station
-	-	-	-	-	-	Drainage Station
1,819.6	-	-	-	-	1,819.6	Weir
-	-	-	-	-	-	Infiltration Gallery
-	-	-	-	-	-	Tube Well
-	-	-	-	-	-	Other Facilities
<b>28,692.3</b>	<b>195.9</b>	<b>463.4</b>	<b>36.8</b>	<b>-</b>	<b>27,996.2</b>	<b>Chungcheongbuk-do</b>
22,364.1	-	463.4	17.8	-	21,882.9	Reservoir
5,628.3	14.9	-	19.0	-	5,594.4	Pumping Station
486.0	-	-	-	-	486.0	Pumping & Drainage Station
-	-	-	-	-	-	Drainage Station
213.9	181.0	-	-	-	32.9	Weir
-	-	-	-	-	-	Infiltration Gallery
-	-	-	-	-	-	Tube Well
-	-	-	-	-	-	Other Facilities
<b>92,468.4</b>	<b>44.5</b>	<b>-</b>	<b>11.3</b>	<b>-</b>	<b>92,412.6</b>	<b>Chungcheongnam-do</b>
48,686.5	-	-	11.3	-	48,675.2	Reservoir
39,472.6	-	-	-	-	39,472.6	Pumping Station
4,038.2	-	-	-	-	4,038.2	Pumping & Drainage Station
-	-	-	-	-	-	Drainage Station
269.9	43.3	-	-	-	226.6	Weir
1.2	1.2	-	-	-	-	Infiltration Gallery
-	-	-	-	-	-	Tube Well
-	-	-	-	-	-	Other Facilities
<b>92,036.1</b>	<b>9.0</b>	<b>-</b>	<b>548.6</b>	<b>-</b>	<b>91,478.5</b>	<b>Jeollabuk-do</b>
83,018.3	-	-	548.6	-	82,469.7	Reservoir
840.9	-	-	-	-	840.9	Pumping Station
7,489.9	-	-	-	-	7,489.9	Pumping & Drainage Station
-	-	-	-	-	-	Drainage Station
678.0	-	-	-	-	678.0	Weir
-	-	-	-	-	-	Infiltration Gallery
9.0	9.0	-	-	-	-	Tube Well
-	-	-	-	-	-	Other Facilities





Area : ha

한 발 빈도 별 관 개 면 적 Irrigated Area by Frequency of Drought						Province Irrigation Facilities
계 Total	평년 Normal Years	3년 3 Years	5년 5 Years	7년 7 Years	10년 이상 Over 10 Years	
<b>93,314.1</b>	<b>1,639.2</b>	<b>1,985.7</b>	<b>317.1</b>	<b>109.1</b>	<b>89,263.0</b>	<b>Jeollanam-do</b>
66,599.0	-	1,985.7	317.1	109.1	64,187.1	Reservoir
24,029.0	-	-	-	-	24,029.0	Pumping Station
158.6	-	-	-	-	158.6	Pumping & Drainage Station
-	-	-	-	-	-	Drainage Station
2,512.5	1,630.2	-	-	-	882.3	Weir
-	-	-	-	-	-	Infiltration Gallery
15.0	9.0	-	-	-	6.0	Tube Well
-	-	-	-	-	-	Other Facilities
<b>63,575.4</b>	<b>406.3</b>	<b>1,234.5</b>	<b>308.7</b>	<b>50.5</b>	<b>61,575.4</b>	<b>Gyeongsangbuk-do</b>
41,323.0	-	835.0	287.8	30.7	40,169.5	Reservoir
19,528.3	115.4	128.2	20.9	19.8	19,244.0	Pumping Station
-	-	-	-	-	-	Pumping & Drainage Station
-	-	-	-	-	-	Drainage Station
2,638.1	290.9	271.3	-	-	2,075.9	Weir
86.0	-	-	-	-	86.0	Infiltration Gallery
-	-	-	-	-	-	Tube Well
-	-	-	-	-	-	Other Facilities
<b>52,704.5</b>	<b>749.5</b>	<b>849.6</b>	<b>366.6</b>	<b>2,174.3</b>	<b>48,564.5</b>	<b>Gyeongsangnam-do</b>
30,191.8	20.6	601.4	12.9	50.1	29,506.8	Reservoir
13,602.5	181.1	245.2	-	818.7	12,357.5	Pumping Station
7,127.0	220.3	-	-	713.5	6,193.2	Pumping & Drainage Station
-	-	-	-	-	-	Drainage Station
1,775.2	322.5	-	353.7	592.0	507.0	Weir
-	-	-	-	-	-	Infiltration Gallery
8.0	5.0	3.0	-	-	-	Tube Well
-	-	-	-	-	-	Other Facilities
-	-	-	-	-	-	<b>Jejuteukbyeoljachi-do</b>
-	-	-	-	-	-	Reservoir
-	-	-	-	-	-	Pumping Station
-	-	-	-	-	-	Pumping & Drainage Station
-	-	-	-	-	-	Drainage Station
-	-	-	-	-	-	Weir
-	-	-	-	-	-	Infiltration Gallery
-	-	-	-	-	-	Tube Well
-	-	-	-	-	-	Other Facilities



Area : ha

답면적 Paddy Field Area	수리답률 (%) Percentage of Irrigated Paddy Field	한 발 빈 도 별 관 개 면 적 Irrigated Area by Frequency of Drought						Administrative Division Irrigation Facilities
		계 Total	평 년 Normal Years	3 년 3 Years	5 년 5 Years	7 년 7 Years	10년이상 Over 10 Years	
<b>933,615.0</b>	<b>80.6</b>	<b>752,597.6</b>	<b>119,380.8</b>	<b>42,828.0</b>	<b>20,421.9</b>	<b>8,579.1</b>	<b>561,387.8</b>	<b>Total</b>
-	-	440,807.0	66,985.5	20,948.3	5,385.8	2,227.8	345,259.6	Reservoir
-	-	165,719.6	11,575.1	3,319.7	1,396.9	1,897.9	147,530.0	Pumping Station
-	-	27,367.4	343.7	-	89.6	713.5	26,220.6	Pumping & Drainage Station
-	-	-	-	-	-	-	-	Drainage Station
-	-	65,782.1	21,189.6	10,587.3	4,486.3	3,323.9	26,195.0	Weir
-	-	7,722.7	2,661.7	1,942.0	244.0	104.6	2,770.4	Infiltration Gallery
-	-	40,396.5	12,027.2	5,931.7	8,819.3	227.4	13,390.9	Tube Well
-	-	4,802.3	4,598.0	99.0	-	84.0	21.3	Other Facilities
<b>179.0</b>	<b>92.7</b>	<b>166.0</b>	<b>-</b>	<b>-</b>	<b>-</b>	<b>-</b>	<b>166.0</b>	<b>Seoul-teukbyeolsi</b>
-	-	-	-	-	-	-	-	Reservoir
-	-	-	-	-	-	-	-	Pumping Station
-	-	166.0	-	-	-	-	166.0	Pumping & Drainage Station
-	-	-	-	-	-	-	-	Drainage Station
-	-	-	-	-	-	-	-	Weir
-	-	-	-	-	-	-	-	Infiltration Gallery
-	-	-	-	-	-	-	-	Tube Well
-	-	-	-	-	-	-	-	Other Facilities
-	-	<b>166.0</b>	<b>-</b>	<b>-</b>	<b>-</b>	<b>-</b>	<b>166.0</b>	<b>Gangseo-gu</b>
-	-	-	-	-	-	-	-	Reservoir
-	-	-	-	-	-	-	-	Pumping Station
-	-	166.0	-	-	-	-	166.0	Pumping & Drainage Station
-	-	-	-	-	-	-	-	Drainage Station
-	-	-	-	-	-	-	-	Weir
-	-	-	-	-	-	-	-	Infiltration Gallery
-	-	-	-	-	-	-	-	Tube Well
-	-	-	-	-	-	-	-	Other Facilities
<b>3,778.0</b>	<b>92.0</b>	<b>3,475.7</b>	<b>257.9</b>	<b>272.4</b>	<b>13.9</b>	<b>11.0</b>	<b>2,920.5</b>	<b>Busan-gwangyeoksi</b>
-	-	435.9	158.0	257.6	1.0	-	19.3	Reservoir
-	-	2,242.5	15.0	-	-	-	2,227.5	Pumping Station
-	-	573.1	-	-	-	-	573.1	Pumping & Drainage Station
-	-	-	-	-	-	-	-	Drainage Station
-	-	212.2	78.9	14.8	12.9	11.0	94.6	Weir
-	-	-	-	-	-	-	-	Infiltration Gallery
-	-	12.0	6.0	-	-	-	6.0	Tube Well
-	-	-	-	-	-	-	-	Other Facilities



Area : ha

답면적 Paddy Field Area	수리답률 (%) Percentage of Irrigated Paddy Field	한 발 빈 도 별 관 개 면 적 Irrigated Area by Frequency of Drought						Administrative Division Irrigation Facilities
		계 Total	평 년 Normal Years	3 년 3 Years	5 년 5 Years	7 년 7 Years	10년이상 Over 10 Years	
-	-	17.1	15.0	-	-	-	2.1	<b>Geumjeong-gu</b>
-	-	17.1	15.0	-	-	-	2.1	Reservoir
-	-	-	-	-	-	-	-	Pumping Station
-	-	-	-	-	-	-	-	Pumping & Drainage Station
-	-	-	-	-	-	-	-	Drainage Station
-	-	-	-	-	-	-	-	Weir
-	-	-	-	-	-	-	-	Infiltration Gallery
-	-	-	-	-	-	-	-	Tube Well
-	-	-	-	-	-	-	-	Other Facilities
-	-	2,881.7	67.1	14.0	-	-	2,800.6	<b>Gangseo-gu</b>
-	-	63.1	49.1	14.0	-	-	-	Reservoir
-	-	2,242.5	15.0	-	-	-	2,227.5	Pumping Station
-	-	573.1	-	-	-	-	573.1	Pumping & Drainage Station
-	-	-	-	-	-	-	-	Drainage Station
-	-	3.0	3.0	-	-	-	-	Weir
-	-	-	-	-	-	-	-	Infiltration Gallery
-	-	-	-	-	-	-	-	Tube Well
-	-	-	-	-	-	-	-	Other Facilities
-	-	576.9	175.8	258.4	13.9	11.0	117.8	<b>Gijang-gun</b>
-	-	355.7	93.9	243.6	1.0	-	17.2	Reservoir
-	-	-	-	-	-	-	-	Pumping Station
-	-	-	-	-	-	-	-	Pumping & Drainage Station
-	-	-	-	-	-	-	-	Drainage Station
-	-	209.2	75.9	14.8	12.9	11.0	94.6	Weir
-	-	-	-	-	-	-	-	Infiltration Gallery
-	-	12.0	6.0	-	-	-	6.0	Tube Well
-	-	-	-	-	-	-	-	Other Facilities
4,455.0	83.9	3,739.9	414.4	419.8	201.9	53.6	2,650.2	<b>Daegu-gwangyeoksi</b>
-	-	2,357.7	298.2	365.9	161.9	53.6	1,478.1	Reservoir
-	-	1,125.8	26.2	-	17.0	-	1,082.6	Pumping Station
-	-	-	-	-	-	-	-	Pumping & Drainage Station
-	-	-	-	-	-	-	-	Drainage Station
-	-	109.1	28.0	46.4	-	-	34.7	Weir
-	-	37.0	21.0	3.0	-	-	13.0	Infiltration Gallery
-	-	110.3	41.0	4.5	23.0	-	41.8	Tube Well
-	-	-	-	-	-	-	-	Other Facilities



Area : ha

답면적 Paddy Field Area	수리답률 (%) Percentage of Irrigated Paddy Field	한 발 빈 도 별 관 개 면 적 Irrigated Area by Frequency of Drought						Administrative Division Irrigation Facilities
		계 Total	평 년 Normal Years	3 년 3 Years	5 년 5 Years	7 년 7 Years	10년이상 Over 10 Years	
-	-	<b>473.3</b>	<b>63.8</b>	<b>189.8</b>	<b>18.6</b>	-	<b>201.1</b>	<b>Dong-gu</b>
-	-	284.0	57.8	160.4	18.6	-	47.2	Reservoir
-	-	98.1	-	-	-	-	98.1	Pumping Station
-	-	-	-	-	-	-	-	Pumping & Drainage Station
-	-	-	-	-	-	-	-	Drainage Station
-	-	62.4	-	29.4	-	-	33.0	Weir
-	-	-	-	-	-	-	-	Infiltration Gallery
-	-	28.8	6.0	-	-	-	22.8	Tube Well
-	-	-	-	-	-	-	-	Other Facilities
-	-	<b>187.5</b>	-	<b>50.0</b>	-	<b>52.6</b>	<b>84.9</b>	<b>Buk-gu</b>
-	-	184.0	-	50.0	-	52.6	81.4	Reservoir
-	-	3.5	-	-	-	-	3.5	Pumping Station
-	-	-	-	-	-	-	-	Pumping & Drainage Station
-	-	-	-	-	-	-	-	Drainage Station
-	-	-	-	-	-	-	-	Weir
-	-	-	-	-	-	-	-	Infiltration Gallery
-	-	-	-	-	-	-	-	Tube Well
-	-	-	-	-	-	-	-	Other Facilities
-	-	<b>223.5</b>	<b>2.0</b>	<b>90.4</b>	-	-	<b>131.1</b>	<b>Suseong-gu</b>
-	-	212.3	-	90.4	-	-	121.9	Reservoir
-	-	9.2	-	-	-	-	9.2	Pumping Station
-	-	-	-	-	-	-	-	Pumping & Drainage Station
-	-	-	-	-	-	-	-	Drainage Station
-	-	-	-	-	-	-	-	Weir
-	-	-	-	-	-	-	-	Infiltration Gallery
-	-	2.0	2.0	-	-	-	-	Tube Well
-	-	-	-	-	-	-	-	Other Facilities
-	-	<b>30.1</b>	-	-	<b>7.5</b>	-	<b>22.6</b>	<b>Dalseo-gu</b>
-	-	30.1	-	-	7.5	-	22.6	Reservoir
-	-	-	-	-	-	-	-	Pumping Station
-	-	-	-	-	-	-	-	Pumping & Drainage Station
-	-	-	-	-	-	-	-	Drainage Station
-	-	-	-	-	-	-	-	Weir
-	-	-	-	-	-	-	-	Infiltration Gallery
-	-	-	-	-	-	-	-	Tube Well
-	-	-	-	-	-	-	-	Other Facilities





Area : ha

답면적 Paddy Field Area	수리답률 (%) Percentage of Irrigated Paddy Field	한 발 빈 도 별 관 개 면 적 Irrigated Area by Frequency of Drought						Administrative Division Irrigation Facilities
		계 Total	평 년 Normal Years	3 년 3 Years	5 년 5 Years	7 년 7 Years	10년이상 Over 10 Years	
-	-	2,825.5	348.6	89.6	175.8	1.0	2,210.5	<b>Dalseong-gun</b>
-	-	1,647.3	240.4	65.1	135.8	1.0	1,205.0	Reservoir
-	-	1,015.0	26.2	-	17.0	-	971.8	Pumping Station
-	-	-	-	-	-	-	-	Pumping & Drainage Station
-	-	-	-	-	-	-	-	Drainage Station
-	-	46.7	28.0	17.0	-	-	1.7	Weir
-	-	37.0	21.0	3.0	-	-	13.0	Infiltration Gallery
-	-	79.5	33.0	4.5	23.0	-	19.0	Tube Well
-	-	-	-	-	-	-	-	Other Facilities
<b>13,589.0</b>	<b>64.8</b>	<b>8,799.6</b>	<b>449.4</b>	<b>486.0</b>	<b>619.0</b>	<b>38.3</b>	<b>7,206.9</b>	<b>Incheon-gwangyeoksi</b>
-	-	6,316.5	98.5	200.0	90.8	38.3	5,888.9	Reservoir
-	-	316.7	32.0	246.7	38.0	-	-	Pumping Station
-	-	1,311.0	-	-	-	-	1,311.0	Pumping & Drainage Station
-	-	-	-	-	-	-	-	Drainage Station
-	-	-	-	-	-	-	-	Weir
-	-	74.4	50.4	22.0	-	-	2.0	Infiltration Gallery
-	-	781.0	268.5	17.3	490.2	-	5.0	Tube Well
-	-	-	-	-	-	-	-	Other Facilities
-	-	<b>73.6</b>	<b>73.6</b>	-	-	-	-	<b>Jung-gu</b>
-	-	5.1	5.1	-	-	-	-	Reservoir
-	-	-	-	-	-	-	-	Pumping Station
-	-	-	-	-	-	-	-	Pumping & Drainage Station
-	-	-	-	-	-	-	-	Drainage Station
-	-	-	-	-	-	-	-	Weir
-	-	-	-	-	-	-	-	Infiltration Gallery
-	-	68.5	68.5	-	-	-	-	Tube Well
-	-	-	-	-	-	-	-	Other Facilities
-	-	<b>8.4</b>	-	-	<b>3.4</b>	-	<b>5.0</b>	<b>Namdong-gu</b>
-	-	-	-	-	-	-	-	Reservoir
-	-	-	-	-	-	-	-	Pumping Station
-	-	-	-	-	-	-	-	Pumping & Drainage Station
-	-	-	-	-	-	-	-	Drainage Station
-	-	-	-	-	-	-	-	Weir
-	-	-	-	-	-	-	-	Infiltration Gallery
-	-	8.4	-	-	3.4	-	5.0	Tube Well
-	-	-	-	-	-	-	-	Other Facilities



Area : ha

답면적 Paddy Field Area	수리답률 (%) Percentage of Irrigated Paddy Field	한 발 빈도 별 관 개 면 적 Irrigated Area by Frequency of Drought						Administrative Division Irrigation Facilities
		계 Total	평 년 Normal Years	3 년 3 Years	5 년 5 Years	7 년 7 Years	10년이상 Over 10 Years	
-	-	<b>1,328.6</b>	<b>17.6</b>	-	-	-	<b>1,311.0</b>	<b>Gyeyang-gu</b>
-	-	-	-	-	-	-	-	- Reservoir
-	-	-	-	-	-	-	-	- Pumping Station
-	-	1,311.0	-	-	-	-	1,311.0	- Pumping & Drainage Station
-	-	-	-	-	-	-	-	- Drainage Station
-	-	-	-	-	-	-	-	- Weir
-	-	-	-	-	-	-	-	- Infiltration Gallery
-	-	17.6	17.6	-	-	-	-	- Tube Well
-	-	-	-	-	-	-	-	- Other Facilities
-	-	<b>20.6</b>	<b>13.4</b>	<b>7.2</b>	-	-	-	<b>- Seo-gu</b>
-	-	1.4	1.4	-	-	-	-	- Reservoir
-	-	19.2	12.0	7.2	-	-	-	- Pumping Station
-	-	-	-	-	-	-	-	- Pumping & Drainage Station
-	-	-	-	-	-	-	-	- Drainage Station
-	-	-	-	-	-	-	-	- Weir
-	-	-	-	-	-	-	-	- Infiltration Gallery
-	-	-	-	-	-	-	-	- Tube Well
-	-	-	-	-	-	-	-	- Other Facilities
-	-	<b>6,917.9</b>	<b>335.8</b>	<b>473.4</b>	<b>197.8</b>	<b>20.0</b>	<b>5,890.9</b>	<b>Ganghwa-gun</b>
-	-	6,244.9	92.0	199.0	45.0	20.0	5,888.9	- Reservoir
-	-	293.1	20.0	235.1	38.0	-	-	- Pumping Station
-	-	-	-	-	-	-	-	- Pumping & Drainage Station
-	-	-	-	-	-	-	-	- Drainage Station
-	-	-	-	-	-	-	-	- Weir
-	-	74.4	50.4	22.0	-	-	2.0	- Infiltration Gallery
-	-	305.5	173.4	17.3	114.8	-	-	- Tube Well
-	-	-	-	-	-	-	-	- Other Facilities
-	-	<b>450.5</b>	<b>9.0</b>	<b>5.4</b>	<b>417.8</b>	<b>18.3</b>	-	<b>- Ongjin-gun</b>
-	-	65.1	-	1.0	45.8	18.3	-	- Reservoir
-	-	4.4	-	4.4	-	-	-	- Pumping Station
-	-	-	-	-	-	-	-	- Pumping & Drainage Station
-	-	-	-	-	-	-	-	- Drainage Station
-	-	-	-	-	-	-	-	- Weir
-	-	-	-	-	-	-	-	- Infiltration Gallery
-	-	381.0	9.0	-	372.0	-	-	- Tube Well
-	-	-	-	-	-	-	-	- Other Facilities



Area : ha

답면적 Paddy Field Area	수리답률 (%) Percentage of Irrigated Paddy Field	한 발 빈 도 별 관 개 면 적 Irrigated Area by Frequency of Drought						Administrative Division Irrigation Facilities
		계 Total	평 년 Normal Years	3 년 3 Years	5 년 5 Years	7 년 7 Years	10년이상 Over 10 Years	
<b>6,764.0</b>	<b>97.4</b>	<b>6,588.6</b>	<b>1,832.4</b>	<b>262.5</b>	<b>297.6</b>	<b>38.0</b>	<b>4,158.1</b>	<b>Gwangju-gwangyeoksi</b>
-	-	4,707.8	1,268.9	40.0	127.5	-	3,271.4	Reservoir
-	-	851.2	231.0	66.0	-	27.0	527.2	Pumping Station
-	-	7.8	-	-	-	-	7.8	Pumping & Drainage Station
-	-	-	-	-	-	-	-	Drainage Station
-	-	329.8	20.2	48.0	-	-	261.6	Weir
-	-	32.0	15.0	-	-	-	17.0	Infiltration Gallery
-	-	660.0	297.3	108.5	170.1	11.0	73.1	Tube Well
-	-	-	-	-	-	-	-	Other Facilities
-	-	<b>120.0</b>	<b>21.1</b>	<b>37.0</b>	-	-	<b>61.9</b>	<b>Dong-gu</b>
-	-	41.0	7.1	-	-	-	33.9	Reservoir
-	-	-	-	-	-	-	-	Pumping Station
-	-	-	-	-	-	-	-	Pumping & Drainage Station
-	-	-	-	-	-	-	-	Drainage Station
-	-	67.0	10.0	37.0	-	-	20.0	Weir
-	-	-	-	-	-	-	-	Infiltration Gallery
-	-	12.0	4.0	-	-	-	8.0	Tube Well
-	-	-	-	-	-	-	-	Other Facilities
-	-	<b>1,010.0</b>	<b>278.0</b>	<b>44.0</b>	<b>9.0</b>	<b>33.0</b>	<b>646.0</b>	<b>Seo-gu</b>
-	-	771.8	214.0	-	-	-	557.8	Reservoir
-	-	103.4	-	36.0	-	27.0	40.4	Pumping Station
-	-	7.8	-	-	-	-	7.8	Pumping & Drainage Station
-	-	-	-	-	-	-	-	Drainage Station
-	-	-	-	-	-	-	-	Weir
-	-	17.0	-	-	-	-	17.0	Infiltration Gallery
-	-	110.0	64.0	8.0	9.0	6.0	23.0	Tube Well
-	-	-	-	-	-	-	-	Other Facilities
-	-	<b>879.2</b>	<b>366.5</b>	<b>120.5</b>	<b>5.0</b>	<b>5.0</b>	<b>382.2</b>	<b>Nam-gu</b>
-	-	444.5	363.5	-	-	-	81.0	Reservoir
-	-	208.4	-	30.0	-	-	178.4	Pumping Station
-	-	-	-	-	-	-	-	Pumping & Drainage Station
-	-	-	-	-	-	-	-	Drainage Station
-	-	93.7	-	-	-	-	93.7	Weir
-	-	-	-	-	-	-	-	Infiltration Gallery
-	-	132.6	3.0	90.5	5.0	5.0	29.1	Tube Well
-	-	-	-	-	-	-	-	Other Facilities



Area : ha

답면적 Paddy Field Area	수리답률 (%) Percentage of Irrigated Paddy Field	한 발 빈도 별 관 개 면 적 Irrigated Area by Frequency of Drought						Administrative Division Irrigation Facilities
		계 Total	평 년 Normal Years	3 년 3 Years	5 년 5 Years	7 년 7 Years	10년이상 Over 10 Years	
-	-	<b>986.6</b>	<b>84.2</b>	<b>21.0</b>	<b>228.5</b>	-	<b>652.9</b>	<b>Buk-gu</b>
-	-	695.3	16.0	-	127.5	-	551.8	Reservoir
-	-	100.2	-	-	-	-	100.2	Pumping Station
-	-	-	-	-	-	-	-	Pumping & Drainage Station
-	-	-	-	-	-	-	-	Drainage Station
-	-	22.1	10.2	11.0	-	-	0.9	Weir
-	-	-	-	-	-	-	-	Infiltration Gallery
-	-	169.0	58.0	10.0	101.0	-	-	Tube Well
-	-	-	-	-	-	-	-	Other Facilities
-	-	<b>3,592.8</b>	<b>1,082.6</b>	<b>40.0</b>	<b>55.1</b>	-	<b>2,415.1</b>	<b>Gwangsan-gu</b>
-	-	2,755.2	668.3	40.0	-	-	2,046.9	Reservoir
-	-	439.2	231.0	-	-	-	208.2	Pumping Station
-	-	-	-	-	-	-	-	Pumping & Drainage Station
-	-	-	-	-	-	-	-	Drainage Station
-	-	147.0	-	-	-	-	147.0	Weir
-	-	15.0	15.0	-	-	-	-	Infiltration Gallery
-	-	236.4	168.3	-	55.1	-	13.0	Tube Well
-	-	-	-	-	-	-	-	Other Facilities
<b>1,629.0</b>	<b>83.8</b>	<b>1,365.7</b>	<b>339.0</b>	<b>242.5</b>	<b>51.9</b>	-	<b>732.3</b>	<b>Daejeon-gwangyeoksi</b>
-	-	350.1	33.7	11.7	-	-	304.7	Reservoir
-	-	216.2	24.1	32.2	-	-	159.9	Pumping Station
-	-	-	-	-	-	-	-	Pumping & Drainage Station
-	-	-	-	-	-	-	-	Drainage Station
-	-	408.4	224.3	43.0	12.8	-	128.3	Weir
-	-	9.4	3.4	4.0	-	-	2.0	Infiltration Gallery
-	-	381.6	53.5	151.6	39.1	-	137.4	Tube Well
-	-	-	-	-	-	-	-	Other Facilities
-	-	<b>110.1</b>	<b>29.4</b>	<b>51.4</b>	<b>19.0</b>	-	<b>10.3</b>	<b>Dong-gu</b>
-	-	4.7	4.7	-	-	-	-	Reservoir
-	-	-	-	-	-	-	-	Pumping Station
-	-	-	-	-	-	-	-	Pumping & Drainage Station
-	-	-	-	-	-	-	-	Drainage Station
-	-	29.9	17.5	5.6	3.0	-	3.8	Weir
-	-	-	-	-	-	-	-	Infiltration Gallery
-	-	75.5	7.2	45.8	16.0	-	6.5	Tube Well
-	-	-	-	-	-	-	-	Other Facilities





Area : ha

답면적 Paddy Field Area	수리답률 (%) Percentage of Irrigated Paddy Field	한 발 빈 도 별 관 개 면 적 Irrigated Area by Frequency of Drought						Administrative Division Irrigation Facilities
		계 Total	평 년 Normal Years	3 년 3 Years	5 년 5 Years	7 년 7 Years	10년이상 Over 10 Years	
-	-	<b>110.9</b>	<b>4.6</b>	<b>16.0</b>	<b>3.0</b>	-	<b>87.3</b>	<b>Jung-gu</b>
-	-	15.0	-	-	-	-	15.0	Reservoir
-	-	20.5	-	16.0	-	-	4.5	Pumping Station
-	-	-	-	-	-	-	-	Pumping & Drainage Station
-	-	-	-	-	-	-	-	Drainage Station
-	-	51.4	4.6	-	-	-	46.8	Weir
-	-	-	-	-	-	-	-	Infiltration Gallery
-	-	24.0	-	-	3.0	-	21.0	Tube Well
-	-	-	-	-	-	-	-	Other Facilities
-	-	<b>407.1</b>	<b>92.5</b>	<b>40.6</b>	<b>9.8</b>	-	<b>264.2</b>	<b>Seo-gu</b>
-	-	78.7	-	-	-	-	78.7	Reservoir
-	-	31.3	5.7	10.4	-	-	15.2	Pumping Station
-	-	-	-	-	-	-	-	Pumping & Drainage Station
-	-	-	-	-	-	-	-	Drainage Station
-	-	188.5	82.4	26.2	9.8	-	70.1	Weir
-	-	4.0	-	4.0	-	-	-	Infiltration Gallery
-	-	104.6	4.4	-	-	-	100.2	Tube Well
-	-	-	-	-	-	-	-	Other Facilities
-	-	<b>588.2</b>	<b>130.2</b>	<b>81.7</b>	<b>20.1</b>	-	<b>356.2</b>	<b>Yuseong-gu</b>
-	-	237.5	14.8	11.7	-	-	211.0	Reservoir
-	-	146.0	-	5.8	-	-	140.2	Pumping Station
-	-	-	-	-	-	-	-	Pumping & Drainage Station
-	-	-	-	-	-	-	-	Drainage Station
-	-	121.2	112.0	9.2	-	-	-	Weir
-	-	5.4	3.4	-	-	-	2.0	Infiltration Gallery
-	-	78.1	-	55.0	20.1	-	3.0	Tube Well
-	-	-	-	-	-	-	-	Other Facilities
-	-	<b>149.4</b>	<b>82.3</b>	<b>52.8</b>	-	-	<b>14.3</b>	<b>Daedeok-gu</b>
-	-	14.2	14.2	-	-	-	-	Reservoir
-	-	18.4	18.4	-	-	-	-	Pumping Station
-	-	-	-	-	-	-	-	Pumping & Drainage Station
-	-	-	-	-	-	-	-	Drainage Station
-	-	17.4	7.8	2.0	-	-	7.6	Weir
-	-	-	-	-	-	-	-	Infiltration Gallery
-	-	99.4	41.9	50.8	-	-	6.7	Tube Well
-	-	-	-	-	-	-	-	Other Facilities



Area : ha

답면적 Paddy Field Area	수리답률 (%) Percentage of Irrigated Paddy Field	한 발 빈 도 별 관 개 면 적 Irrigated Area by Frequency of Drought						Administrative Division Irrigation Facilities
		계 Total	평 년 Normal Years	3 년 3 Years	5 년 5 Years	7 년 7 Years	10년이상 Over 10 Years	
<b>6,508.0</b>	<b>98.3</b>	<b>6,394.7</b>	<b>1,702.5</b>	<b>190.8</b>	<b>502.3</b>	<b>132.1</b>	<b>3,867.0</b>	<b>Ulsan-gwangyeoksi</b>
-	-	3,591.3	1,036.5	1.3	51.2	62.3	2,440.0	Reservoir
-	-	919.1	69.2	51.1	181.2	34.8	582.8	Pumping Station
-	-	-	-	-	-	-	-	Pumping & Drainage Station
-	-	-	-	-	-	-	-	Drainage Station
-	-	667.3	335.9	18.0	35.1	21.2	257.1	Weir
-	-	367.0	10.5	-	3.0	-	353.5	Infiltration Gallery
-	-	850.0	250.4	120.4	231.8	13.8	233.6	Tube Well
-	-	-	-	-	-	-	-	Other Facilities
-	-	<b>34.3</b>	<b>16.8</b>	-	<b>9.0</b>	-	<b>8.5</b>	<b>Jung-gu</b>
-	-	8.8	8.8	-	-	-	-	Reservoir
-	-	3.5	-	-	-	-	3.5	Pumping Station
-	-	-	-	-	-	-	-	Pumping & Drainage Station
-	-	-	-	-	-	-	-	Drainage Station
-	-	-	-	-	-	-	-	Weir
-	-	-	-	-	-	-	-	Infiltration Gallery
-	-	22.0	8.0	-	9.0	-	5.0	Tube Well
-	-	-	-	-	-	-	-	Other Facilities
-	-	<b>39.0</b>	<b>28.0</b>	-	-	-	<b>11.0</b>	<b>Nam-gu</b>
-	-	28.0	28.0	-	-	-	-	Reservoir
-	-	-	-	-	-	-	-	Pumping Station
-	-	-	-	-	-	-	-	Pumping & Drainage Station
-	-	-	-	-	-	-	-	Drainage Station
-	-	-	-	-	-	-	-	Weir
-	-	-	-	-	-	-	-	Infiltration Gallery
-	-	11.0	-	-	-	-	11.0	Tube Well
-	-	-	-	-	-	-	-	Other Facilities
-	-	<b>18.5</b>	-	-	<b>3.5</b>	-	<b>15.0</b>	<b>Dong-gu</b>
-	-	3.5	-	-	3.5	-	-	Reservoir
-	-	-	-	-	-	-	-	Pumping Station
-	-	-	-	-	-	-	-	Pumping & Drainage Station
-	-	-	-	-	-	-	-	Drainage Station
-	-	-	-	-	-	-	-	Weir
-	-	-	-	-	-	-	-	Infiltration Gallery
-	-	15.0	-	-	-	-	15.0	Tube Well
-	-	-	-	-	-	-	-	Other Facilities

## 2.2 수리시설별 면적 Paddy Field Area by Irrigation Facilities

## 2.2.2 시군별 By Si and Gun

① 합 계 Sum

면적 : 헥타아르

시군 및 시설	수원공수 No. of Facilities				수리답면적 Irrigated Paddy Field Area				보조 수원공 수혜면적 Irrigated by Supple- mentary Facilities
	계 Total	주 Main	보조 Supple- mentary	부속 Auxiliary	계 Total	구역내 On Project Area	구역외 Out of Project Area	기타 Others	
<b>북 구</b>	<b>120</b>	<b>59</b>	<b>52</b>	<b>9</b>	<b>934.8</b>	<b>933.8</b>	<b>1.0</b>	-	<b>546.9</b>
저수지	34	26	8	-	452.8	451.8	1.0	-	90.0
양수장	19	-	17	2	-	-	-	-	105.0
양배수장	-	-	-	-	-	-	-	-	-
배수장	3	-	3	-	-	-	-	-	211.4
보	15	2	10	3	76.4	76.4	-	-	36.9
집수암거	14	1	10	3	314.1	314.1	-	-	89.6
관정	35	30	4	1	91.5	91.5	-	-	14.0
기타시설	-	-	-	-	-	-	-	-	-
<b>울 주</b>	<b>975</b>	<b>654</b>	<b>298</b>	<b>23</b>	<b>5,368.1</b>	<b>5,336.5</b>	<b>31.6</b>	-	<b>3,872.3</b>
저수지	315	228	84	3	3,098.2	3,070.6	27.6	-	828.2
양수장	120	85	29	6	915.6	915.6	-	-	660.1
양배수장	-	-	-	-	-	-	-	-	-
배수장	-	-	-	-	-	-	-	-	-
보	255	142	107	6	590.9	590.9	-	-	1,513.4
집수암거	50	13	33	4	52.9	51.9	1.0	-	379.3
관정	235	186	45	4	710.5	707.5	3.0	-	491.3
기타시설	-	-	-	-	-	-	-	-	-
<b>세종특별자치시</b>	<b>487</b>	<b>347</b>	<b>138</b>	<b>2</b>	<b>2,857.8</b>	<b>2,830.0</b>	<b>27.8</b>	-	<b>1,501.9</b>
저수지	38	36	2	-	821.3	821.3	-	-	44.0
양수장	24	15	9	-	1,054.1	1,054.1	-	-	248.0
양배수장	-	-	-	-	-	-	-	-	-
배수장	5	-	5	-	-	-	-	-	384.0
보	88	75	11	2	634.3	606.5	27.8	-	369.8
집수암거	31	15	16	-	120.4	120.4	-	-	131.6
관정	301	206	95	-	227.7	227.7	-	-	209.8
기타시설	-	-	-	-	-	-	-	-	114.7
<b>경기도</b>	<b>4,365</b>	<b>2,782</b>	<b>1,307</b>	<b>276</b>	<b>69,569.5</b>	<b>68,217.2</b>	<b>386.7</b>	<b>965.6</b>	<b>32,149.0</b>
저수지	354	317	36	1	22,008.3	21,785.0	223.3	-	1,063.1
양수장	497	181	208	108	29,752.1	29,716.7	35.4	-	18,396.5
양배수장	8	3	2	3	5,696.8	5,696.8	-	-	158.0
배수장	54	-	24	30	-	-	-	-	2,872.6
보	1,140	847	233	60	5,059.5	4,962.6	96.9	-	5,657.3
집수암거	279	168	86	25	1,511.7	1,510.1	1.6	-	1,783.9
관정	2,033	1,266	718	49	4,575.5	4,546.0	29.5	-	2,139.4
기타시설	-	-	-	-	965.6	-	-	965.6	78.2

Area : ha

답면적 Paddy Field Area	수리답률 (%) Percentage of Irrigated Paddy Field	한 발 빈도 별 관 개 면 적 Irrigated Area by Frequency of Drought						Administrative Division Irrigation Facilities
		계 Total	평 년 Normal Years	3 년 3 Years	5 년 5 Years	7 년 7 Years	10년이상 Over 10 Years	
-	-	<b>934.8</b>	<b>89.4</b>	<b>29.0</b>	<b>42.0</b>	<b>9.1</b>	<b>765.3</b>	<b>Buk-gu</b>
-	-	452.8	68.9	-	-	9.1	374.8	Reservoir
-	-	-	-	-	-	-	-	Pumping Station
-	-	-	-	-	-	-	-	Pumping & Drainage Station
-	-	-	-	-	-	-	-	Drainage Station
-	-	76.4	-	-	-	-	76.4	Weir
-	-	314.1	-	-	-	-	314.1	Infiltration Gallery
-	-	91.5	20.5	29.0	42.0	-	-	Tube Well
-	-	-	-	-	-	-	-	Other Facilities
-	-	<b>5,368.1</b>	<b>1,568.3</b>	<b>161.8</b>	<b>447.8</b>	<b>123.0</b>	<b>3,067.2</b>	<b>Ulju-gun</b>
-	-	3,098.2	930.8	1.3	47.7	53.2	2,065.2	Reservoir
-	-	915.6	69.2	51.1	181.2	34.8	579.3	Pumping Station
-	-	-	-	-	-	-	-	Pumping & Drainage Station
-	-	-	-	-	-	-	-	Drainage Station
-	-	590.9	335.9	18.0	35.1	21.2	180.7	Weir
-	-	52.9	10.5	-	3.0	-	39.4	Infiltration Gallery
-	-	710.5	221.9	91.4	180.8	13.8	202.6	Tube Well
-	-	-	-	-	-	-	-	Other Facilities
<b>4,968.0</b>	<b>57.5</b>	<b>2,857.8</b>	<b>705.3</b>	<b>396.6</b>	<b>25.3</b>	<b>13.3</b>	<b>1,717.3</b>	<b>Sejong-teukbyeoljachisi</b>
-	-	821.3	332.1	-	2.5	-	486.7	Reservoir
-	-	1,054.1	38.0	9.9	-	-	1,006.2	Pumping Station
-	-	-	-	-	-	-	-	Pumping & Drainage Station
-	-	-	-	-	-	-	-	Drainage Station
-	-	634.3	163.6	253.5	10.8	13.3	193.1	Weir
-	-	120.4	54.4	37.7	-	-	28.3	Infiltration Gallery
-	-	227.7	117.2	95.5	12.0	-	3.0	Tube Well
-	-	-	-	-	-	-	-	Other Facilities
<b>96,696.0</b>	<b>71.9</b>	<b>69,569.5</b>	<b>10,517.3</b>	<b>3,442.9</b>	<b>1,631.3</b>	<b>805.8</b>	<b>53,172.2</b>	<b>Gyeonggi-do</b>
-	-	22,008.3	1,942.8	1,662.4	755.5	219.4	17,428.2	Reservoir
-	-	29,752.1	2,154.3	131.0	114.7	413.7	26,938.4	Pumping Station
-	-	5,696.8	-	-	-	-	5,696.8	Pumping & Drainage Station
-	-	-	-	-	-	-	-	Drainage Station
-	-	5,059.5	2,286.0	925.4	204.3	135.5	1,508.3	Weir
-	-	1,511.7	656.7	349.2	44.3	-	461.5	Infiltration Gallery
-	-	4,575.5	2,511.9	374.9	512.5	37.2	1,139.0	Tube Well
-	-	965.6	965.6	-	-	-	-	Other Facilities



Area : ha

답면적 Paddy Field Area	수리답률 (%) Percentage of Irrigated Paddy Field	한 발 빈도 별 관 개 면 적 Irrigated Area by Frequency of Drought						Administrative Division Irrigation Facilities
		계 Total	평 년 Normal Years	3 년 3 Years	5 년 5 Years	7 년 7 Years	10년이상 Over 10 Years	
<b>576.0</b>	<b>56.8</b>	<b>326.9</b>	<b>270.9</b>	<b>21.0</b>	-	-	<b>35.0</b>	<b>Suwon-si</b>
-	-	52.0	17.0	-	-	-	35.0	Reservoir
-	-	215.9	215.9	-	-	-	-	- Pumping Station
-	-	-	-	-	-	-	-	- Pumping & Drainage Station
-	-	-	-	-	-	-	-	- Drainage Station
-	-	52.0	31.0	21.0	-	-	-	- Weir
-	-	-	-	-	-	-	-	- Infiltration Gallery
-	-	7.0	7.0	-	-	-	-	- Tube Well
-	-	-	-	-	-	-	-	- Other Facilities
<b>55.0</b>	<b>79.5</b>	<b>43.7</b>	<b>5.0</b>	-	-	<b>3.0</b>	<b>35.7</b>	<b>Seongnam-si</b>
-	-	43.7	5.0	-	-	3.0	35.7	Reservoir
-	-	-	-	-	-	-	-	- Pumping Station
-	-	-	-	-	-	-	-	- Pumping & Drainage Station
-	-	-	-	-	-	-	-	- Drainage Station
-	-	-	-	-	-	-	-	- Weir
-	-	-	-	-	-	-	-	- Infiltration Gallery
-	-	-	-	-	-	-	-	- Tube Well
-	-	-	-	-	-	-	-	- Other Facilities
<b>153.0</b>	<b>0.7</b>	<b>1.0</b>	<b>1.0</b>	-	-	-	-	<b>Uijeongbu-si</b>
-	-	1.0	1.0	-	-	-	-	Reservoir
-	-	-	-	-	-	-	-	- Pumping Station
-	-	-	-	-	-	-	-	- Pumping & Drainage Station
-	-	-	-	-	-	-	-	- Drainage Station
-	-	-	-	-	-	-	-	- Weir
-	-	-	-	-	-	-	-	- Infiltration Gallery
-	-	-	-	-	-	-	-	- Tube Well
-	-	-	-	-	-	-	-	- Other Facilities
<b>314.0</b>	<b>97.1</b>	<b>305.0</b>	<b>3.0</b>	-	<b>3.0</b>	-	<b>299.0</b>	<b>Bucheon-si</b>
-	-	-	-	-	-	-	-	Reservoir
-	-	-	-	-	-	-	-	- Pumping Station
-	-	281.0	-	-	-	-	281.0	Pumping & Drainage Station
-	-	-	-	-	-	-	-	- Drainage Station
-	-	-	-	-	-	-	-	- Weir
-	-	-	-	-	-	-	-	- Infiltration Gallery
-	-	24.0	3.0	-	3.0	-	18.0	Tube Well
-	-	-	-	-	-	-	-	- Other Facilities





Area : ha

답면적 Paddy Field Area	수리답률 (%) Percentage of Irrigated Paddy Field	한 발 빈 도 별 관 개 면 적 Irrigated Area by Frequency of Drought						Administrative Division Irrigation Facilities
		계 Total	평 년 Normal Years	3 년 3 Years	5 년 5 Years	7 년 7 Years	10년이상 Over 10 Years	
<b>140.0</b>	<b>78.8</b>	<b>110.3</b>	-	<b>69.4</b>	-	-	<b>40.9</b>	<b>Gwangmyeong-si</b>
-	-	93.6	-	69.4	-	-	24.2	Reservoir
-	-	-	-	-	-	-	-	Pumping Station
-	-	-	-	-	-	-	-	Pumping & Drainage Station
-	-	-	-	-	-	-	-	Drainage Station
-	-	16.7	-	-	-	-	16.7	Weir
-	-	-	-	-	-	-	-	Infiltration Gallery
-	-	-	-	-	-	-	-	Tube Well
-	-	-	-	-	-	-	-	Other Facilities
<b>14,073.0</b>	<b>99.2</b>	<b>13,966.4</b>	<b>51.0</b>	<b>7.8</b>	-	<b>8.7</b>	<b>13,898.9</b>	<b>Pyeongtaek-si</b>
-	-	3,852.0	31.5	7.8	-	8.7	3,804.0	Reservoir
-	-	10,094.9	-	-	-	-	10,094.9	Pumping Station
-	-	-	-	-	-	-	-	Pumping & Drainage Station
-	-	-	-	-	-	-	-	Drainage Station
-	-	-	-	-	-	-	-	Weir
-	-	-	-	-	-	-	-	Infiltration Gallery
-	-	19.5	19.5	-	-	-	-	Tube Well
-	-	-	-	-	-	-	-	Other Facilities
<b>88.0</b>	<b>21.6</b>	<b>19.0</b>	<b>3.0</b>	<b>3.0</b>	<b>2.0</b>	-	<b>11.0</b>	<b>Dongducheon-si</b>
-	-	-	-	-	-	-	-	Reservoir
-	-	-	-	-	-	-	-	Pumping Station
-	-	-	-	-	-	-	-	Pumping & Drainage Station
-	-	-	-	-	-	-	-	Drainage Station
-	-	11.0	-	-	-	-	11.0	Weir
-	-	-	-	-	-	-	-	Infiltration Gallery
-	-	8.0	3.0	3.0	2.0	-	-	Tube Well
-	-	-	-	-	-	-	-	Other Facilities
<b>772.0</b>	<b>42.7</b>	<b>329.7</b>	-	<b>280.4</b>	<b>22.3</b>	-	<b>27.0</b>	<b>Ansan-si</b>
-	-	307.4	-	280.4	-	-	27.0	Reservoir
-	-	-	-	-	-	-	-	Pumping Station
-	-	-	-	-	-	-	-	Pumping & Drainage Station
-	-	-	-	-	-	-	-	Drainage Station
-	-	-	-	-	-	-	-	Weir
-	-	-	-	-	-	-	-	Infiltration Gallery
-	-	22.3	-	-	22.3	-	-	Tube Well
-	-	-	-	-	-	-	-	Other Facilities



Area : ha

답면적 Paddy Field Area	수리답률 (%) Percentage of Irrigated Paddy Field	한 발 빈 도 별 관 개 면 적 Irrigated Area by Frequency of Drought						Administrative Division Irrigation Facilities
		계 Total	평 년 Normal Years	3 년 3 Years	5 년 5 Years	7 년 7 Years	10년이상 Over 10 Years	
<b>1,604.0</b>	<b>98.7</b>	<b>1,583.5</b>	-	-	-	-	<b>1,583.5</b>	<b>Goyang-si</b>
-	-	-	-	-	-	-	-	- Reservoir
-	-	1,367.7	-	-	-	-	1,367.7	- Pumping Station
-	-	-	-	-	-	-	-	- Pumping & Drainage Station
-	-	-	-	-	-	-	-	- Drainage Station
-	-	215.8	-	-	-	-	215.8	- Weir
-	-	-	-	-	-	-	-	- Infiltration Gallery
-	-	-	-	-	-	-	-	- Tube Well
-	-	-	-	-	-	-	-	- Other Facilities
<b>16.0</b>	<b>6.3</b>	<b>1.0</b>	<b>1.0</b>	-	-	-	-	<b>Gwacheon-si</b>
-	-	1.0	1.0	-	-	-	-	- Reservoir
-	-	-	-	-	-	-	-	- Pumping Station
-	-	-	-	-	-	-	-	- Pumping & Drainage Station
-	-	-	-	-	-	-	-	- Drainage Station
-	-	-	-	-	-	-	-	- Weir
-	-	-	-	-	-	-	-	- Infiltration Gallery
-	-	-	-	-	-	-	-	- Tube Well
-	-	-	-	-	-	-	-	- Other Facilities
<b>1.0</b>	-	-	-	-	-	-	-	<b>Guri-si</b>
-	-	-	-	-	-	-	-	- Reservoir
-	-	-	-	-	-	-	-	- Pumping Station
-	-	-	-	-	-	-	-	- Pumping & Drainage Station
-	-	-	-	-	-	-	-	- Drainage Station
-	-	-	-	-	-	-	-	- Weir
-	-	-	-	-	-	-	-	- Infiltration Gallery
-	-	-	-	-	-	-	-	- Tube Well
-	-	-	-	-	-	-	-	- Other Facilities
<b>335.0</b>	<b>72.7</b>	<b>243.4</b>	-	<b>27.3</b>	<b>4.6</b>	<b>0.8</b>	<b>210.7</b>	<b>Namyangju-si</b>
-	-	79.2	-	8.3	-	-	70.9	- Reservoir
-	-	127.4	-	-	1.4	-	126.0	- Pumping Station
-	-	-	-	-	-	-	-	- Pumping & Drainage Station
-	-	-	-	-	-	-	-	- Drainage Station
-	-	25.5	-	9.7	3.2	0.8	11.8	- Weir
-	-	-	-	-	-	-	-	- Infiltration Gallery
-	-	11.3	-	9.3	-	-	2.0	- Tube Well
-	-	-	-	-	-	-	-	- Other Facilities



Area : ha

답면적 Paddy Field Area	수리답률 (%) Percentage of Irrigated Paddy Field	한 발 빈 도 별 관 개 면 적 Irrigated Area by Frequency of Drought						Administrative Division Irrigation Facilities
		계 Total	평 년 Normal Years	3 년 3 Years	5 년 5 Years	7 년 7 Years	10년이상 Over 10 Years	
<b>354.0</b>	<b>79.8</b>	<b>282.4</b>	<b>85.0</b>	<b>99.2</b>	-	-	<b>98.2</b>	<b>Osan-si</b>
-	-	162.9	60.5	33.2	-	-	69.2	Reservoir
-	-	31.0	-	23.0	-	-	8.0	Pumping Station
-	-	-	-	-	-	-	-	Pumping & Drainage Station
-	-	-	-	-	-	-	-	Drainage Station
-	-	-	-	-	-	-	-	Weir
-	-	31.0	10.0	-	-	-	21.0	Infiltration Gallery
-	-	57.5	14.5	43.0	-	-	-	Tube Well
-	-	-	-	-	-	-	-	Other Facilities
<b>1,067.0</b>	<b>77.8</b>	<b>830.6</b>	<b>5.7</b>	<b>83.1</b>	<b>40.1</b>	-	<b>701.7</b>	<b>Siheung-si</b>
-	-	784.8	-	83.1	-	-	701.7	Reservoir
-	-	-	-	-	-	-	-	Pumping Station
-	-	-	-	-	-	-	-	Pumping & Drainage Station
-	-	-	-	-	-	-	-	Drainage Station
-	-	-	-	-	-	-	-	Weir
-	-	-	-	-	-	-	-	Infiltration Gallery
-	-	45.8	5.7	-	40.1	-	-	Tube Well
-	-	-	-	-	-	-	-	Other Facilities
<b>94.0</b>	<b>20.2</b>	<b>19.0</b>	-	-	-	-	<b>19.0</b>	<b>Gunpo-si</b>
-	-	19.0	-	-	-	-	19.0	Reservoir
-	-	-	-	-	-	-	-	Pumping Station
-	-	-	-	-	-	-	-	Pumping & Drainage Station
-	-	-	-	-	-	-	-	Drainage Station
-	-	-	-	-	-	-	-	Weir
-	-	-	-	-	-	-	-	Infiltration Gallery
-	-	-	-	-	-	-	-	Tube Well
-	-	-	-	-	-	-	-	Other Facilities
<b>131.0</b>	<b>6.5</b>	<b>8.5</b>	<b>2.0</b>	-	-	-	<b>6.5</b>	<b>Uiwang-si</b>
-	-	8.5	2.0	-	-	-	6.5	Reservoir
-	-	-	-	-	-	-	-	Pumping Station
-	-	-	-	-	-	-	-	Pumping & Drainage Station
-	-	-	-	-	-	-	-	Drainage Station
-	-	-	-	-	-	-	-	Weir
-	-	-	-	-	-	-	-	Infiltration Gallery
-	-	-	-	-	-	-	-	Tube Well
-	-	-	-	-	-	-	-	Other Facilities

## 2.2 수리시설별 면적 Paddy Field Area by Irrigation Facilities

## 2.2.2 시군별 By Si and Gun

① 합 계 Sum

면적 : 헥타아르

시군 및 시설	수원공수 No. of Facilities				수리답면적 Irrigated Paddy Field Area				보조 수원공 수혜면적 Irrigated by Supple- mentary Facilities
	계 Total	주 Main	보조 Supple- mentary	부속 Auxiliary	계 Total	구역내 On Project Area	구역외 Out of Project Area	기타 Others	
<b>하 남 시</b>	<b>4</b>	<b>2</b>	<b>2</b>	<b>-</b>	<b>18.0</b>	<b>18.0</b>	<b>-</b>	<b>-</b>	<b>77.9</b>
저수지	1	1	-	-	-	-	-	-	-
양수장	3	1	2	-	18.0	18.0	-	-	77.9
양배수장	-	-	-	-	-	-	-	-	-
배수장	-	-	-	-	-	-	-	-	-
보	-	-	-	-	-	-	-	-	-
집수암거	-	-	-	-	-	-	-	-	-
관정	-	-	-	-	-	-	-	-	-
기타시설	-	-	-	-	-	-	-	-	-
<b>용 인 시</b>	<b>589</b>	<b>427</b>	<b>151</b>	<b>11</b>	<b>3,658.3</b>	<b>3,630.0</b>	<b>28.3</b>	<b>-</b>	<b>729.1</b>
저수지	54	54	-	-	1,764.5	1,743.0	21.5	-	-
양수장	8	3	-	5	3.0	3.0	-	-	-
양배수장	-	-	-	-	-	-	-	-	-
배수장	-	-	-	-	-	-	-	-	-
보	157	135	21	1	633.0	627.8	5.2	-	521.4
집수암거	39	27	11	1	358.5	356.9	1.6	-	50.1
관정	331	208	119	4	899.3	899.3	-	-	157.6
기타시설	-	-	-	-	-	-	-	-	-
<b>파 주 시</b>	<b>215</b>	<b>48</b>	<b>113</b>	<b>54</b>	<b>6,020.5</b>	<b>5,994.7</b>	<b>25.8</b>	<b>-</b>	<b>1,526.2</b>
저수지	7	7	-	-	1,158.7	1,148.1	10.6	-	-
양수장	45	12	7	26	4,411.4	4,396.2	15.2	-	148.1
양배수장	3	1	-	2	257.8	257.8	-	-	-
배수장	24	-	4	20	-	-	-	-	259.3
보	41	22	16	3	162.6	162.6	-	-	551.6
집수암거	14	-	13	1	-	-	-	-	390.2
관정	81	6	73	2	30.0	30.0	-	-	177.0
기타시설	-	-	-	-	-	-	-	-	-
<b>이 천 시</b>	<b>512</b>	<b>434</b>	<b>57</b>	<b>21</b>	<b>4,398.2</b>	<b>3,617.5</b>	<b>40.4</b>	<b>740.3</b>	<b>1,643.0</b>
저수지	18	17	1	-	807.9	768.5	39.4	-	22.8
양수장	27	8	19	-	821.3	820.3	1.0	-	699.8
양배수장	-	-	-	-	-	-	-	-	-
배수장	2	-	2	-	-	-	-	-	185.0
보	58	44	8	6	319.8	319.8	-	-	385.1
집수암거	89	66	8	15	635.7	635.7	-	-	204.6
관정	318	299	19	-	1,073.2	1,073.2	-	-	67.5
기타시설	-	-	-	-	740.3	-	-	740.3	78.2

Area : ha

답면적 Paddy Field Area	수리답률 (%) Percentage of Irrigated Paddy Field	한 발 빈도 별 관 개 면 적 Irrigated Area by Frequency of Drought						Administrative Division Irrigation Facilities
		계 Total	평 년 Normal Years	3 년 3 Years	5 년 5 Years	7 년 7 Years	10년이상 Over 10 Years	
<b>21.0</b>	<b>85.7</b>	<b>18.0</b>	-	-	-	-	<b>18.0</b>	<b>Hanam-si</b>
-	-	-	-	-	-	-	-	- Reservoir
-	-	18.0	-	-	-	-	18.0	- Pumping Station
-	-	-	-	-	-	-	-	- Pumping & Drainage Station
-	-	-	-	-	-	-	-	- Drainage Station
-	-	-	-	-	-	-	-	- Weir
-	-	-	-	-	-	-	-	- Infiltration Gallery
-	-	-	-	-	-	-	-	- Tube Well
-	-	-	-	-	-	-	-	- Other Facilities
<b>4,537.0</b>	<b>80.6</b>	<b>3,658.3</b>	<b>1,480.1</b>	<b>564.4</b>	<b>71.2</b>	-	<b>1,542.6</b>	<b>Yongin-si</b>
-	-	1,764.5	435.8	16.9	1.0	-	1,310.8	- Reservoir
-	-	3.0	-	3.0	-	-	-	- Pumping Station
-	-	-	-	-	-	-	-	- Pumping & Drainage Station
-	-	-	-	-	-	-	-	- Drainage Station
-	-	633.0	390.0	131.2	2.0	-	109.8	- Weir
-	-	358.5	57.2	199.3	-	-	102.0	- Infiltration Gallery
-	-	899.3	597.1	214.0	68.2	-	20.0	- Tube Well
-	-	-	-	-	-	-	-	- Other Facilities
<b>7,738.0</b>	<b>77.8</b>	<b>6,020.5</b>	<b>20.6</b>	<b>3.1</b>	-	-	<b>5,996.8</b>	<b>Paju-si</b>
-	-	1,158.7	11.0	-	-	-	1,147.7	- Reservoir
-	-	4,411.4	-	-	-	-	4,411.4	- Pumping Station
-	-	257.8	-	-	-	-	257.8	- Pumping & Drainage Station
-	-	-	-	-	-	-	-	- Drainage Station
-	-	162.6	4.6	3.1	-	-	154.9	- Weir
-	-	-	-	-	-	-	-	- Infiltration Gallery
-	-	30.0	5.0	-	-	-	25.0	- Tube Well
-	-	-	-	-	-	-	-	- Other Facilities
<b>9,439.0</b>	<b>46.6</b>	<b>4,398.2</b>	<b>2,056.9</b>	<b>486.2</b>	<b>8.9</b>	<b>7.2</b>	<b>1,839.0</b>	<b>Icheon-si</b>
-	-	807.9	68.9	121.4	-	-	617.6	- Reservoir
-	-	821.3	-	21.2	-	-	800.1	- Pumping Station
-	-	-	-	-	-	-	-	- Pumping & Drainage Station
-	-	-	-	-	-	-	-	- Drainage Station
-	-	319.8	118.2	185.1	3.9	-	12.6	- Weir
-	-	635.7	370.8	129.7	-	-	135.2	- Infiltration Gallery
-	-	1,073.2	758.7	28.8	5.0	7.2	273.5	- Tube Well
-	-	740.3	740.3	-	-	-	-	- Other Facilities





Area : ha

답면적 Paddy Field Area	수리답률 (%) Percentage of Irrigated Paddy Field	한 발 빈도 별 관 개 면 적 Irrigated Area by Frequency of Drought						Administrative Division Irrigation Facilities
		계 Total	평 년 Normal Years	3 년 3 Years	5 년 5 Years	7 년 7 Years	10년이상 Over 10 Years	
<b>8,575.0</b>	<b>83.6</b>	<b>7,167.5</b>	<b>1,440.4</b>	<b>26.0</b>	<b>220.5</b>	<b>38.0</b>	<b>5,442.6</b>	<b>Anseong-si</b>
-	-	6,183.9	787.0	20.0	-	23.0	5,353.9	Reservoir
-	-	199.5	141.2	6.0	52.3	-	-	Pumping Station
-	-	-	-	-	-	-	-	Pumping & Drainage Station
-	-	-	-	-	-	-	-	Drainage Station
-	-	-	-	-	-	-	-	Weir
-	-	41.9	30.3	-	-	-	11.6	Infiltration Gallery
-	-	742.2	481.9	-	168.2	15.0	77.1	Tube Well
-	-	-	-	-	-	-	-	Other Facilities
<b>5,517.0</b>	<b>96.1</b>	<b>5,299.1</b>	<b>127.0</b>	<b>13.2</b>	<b>-</b>	<b>-</b>	<b>5,158.9</b>	<b>Gimpo-si</b>
-	-	44.2	5.5	13.2	-	-	25.5	Reservoir
-	-	115.0	99.0	-	-	-	16.0	Pumping Station
-	-	5,093.0	-	-	-	-	5,093.0	Pumping & Drainage Station
-	-	-	-	-	-	-	-	Drainage Station
-	-	-	-	-	-	-	-	Weir
-	-	-	-	-	-	-	-	Infiltration Gallery
-	-	46.9	22.5	-	-	-	24.4	Tube Well
-	-	-	-	-	-	-	-	Other Facilities
<b>14,860.0</b>	<b>58.7</b>	<b>8,716.5</b>	<b>1,950.9</b>	<b>908.5</b>	<b>574.7</b>	<b>-</b>	<b>5,282.4</b>	<b>Hwaseong-si</b>
-	-	2,631.1	266.0	862.8	574.7	-	927.6	Reservoir
-	-	5,617.7	1,399.2	19.3	-	-	4,199.2	Pumping Station
-	-	65.0	-	-	-	-	65.0	Pumping & Drainage Station
-	-	-	-	-	-	-	-	Drainage Station
-	-	296.3	246.1	13.2	-	-	37.0	Weir
-	-	103.4	36.6	13.2	-	-	53.6	Infiltration Gallery
-	-	3.0	3.0	-	-	-	-	Tube Well
-	-	-	-	-	-	-	-	Other Facilities
<b>992.0</b>	<b>52.8</b>	<b>524.1</b>	<b>25.6</b>	<b>59.7</b>	<b>148.8</b>	<b>268.6</b>	<b>21.4</b>	<b>Gwangju-si</b>
-	-	311.9	11.8	20.0	148.8	127.4	3.9	Reservoir
-	-	140.6	-	-	-	140.6	-	Pumping Station
-	-	-	-	-	-	-	-	Pumping & Drainage Station
-	-	-	-	-	-	-	-	Drainage Station
-	-	54.8	-	36.7	-	0.6	17.5	Weir
-	-	3.0	-	3.0	-	-	-	Infiltration Gallery
-	-	13.8	13.8	-	-	-	-	Tube Well
-	-	-	-	-	-	-	-	Other Facilities



Area : ha

답면적 Paddy Field Area	수리답률 (%) Percentage of Irrigated Paddy Field	한 발 빈도 별 관 개 면 적 Irrigated Area by Frequency of Drought						Administrative Division Irrigation Facilities
		계 Total	평 년 Normal Years	3 년 3 Years	5 년 5 Years	7 년 7 Years	10년이상 Over 10 Years	
<b>1,870.0</b>	<b>78.0</b>	<b>1,458.5</b>	<b>85.5</b>	<b>43.4</b>	<b>26.1</b>	<b>21.8</b>	<b>1,281.7</b>	<b>Yangju-si</b>
-	-	932.2	10.0	11.4	-	-	910.8	Reservoir
-	-	-	-	-	-	-	-	- Pumping Station
-	-	-	-	-	-	-	-	- Pumping & Drainage Station
-	-	-	-	-	-	-	-	- Drainage Station
-	-	203.6	-	32.0	26.1	21.8	123.7	Weir
-	-	-	-	-	-	-	-	- Infiltration Gallery
-	-	253.2	6.0	-	-	-	247.2	Tube Well
-	-	69.5	69.5	-	-	-	-	- Other Facilities
<b>4,161.0</b>	<b>61.0</b>	<b>2,538.9</b>	<b>762.4</b>	<b>72.0</b>	<b>142.0</b>	<b>77.9</b>	<b>1,484.6</b>	<b>Pocheon-si</b>
-	-	1,566.8	39.6	5.0	25.0	57.3	1,439.9	Reservoir
-	-	193.6	176.0	3.0	4.0	10.6	-	- Pumping Station
-	-	-	-	-	-	-	-	- Pumping & Drainage Station
-	-	-	-	-	-	-	-	- Drainage Station
-	-	603.5	458.8	58.0	32.0	10.0	44.7	Weir
-	-	-	-	-	-	-	-	- Infiltration Gallery
-	-	175.0	88.0	6.0	81.0	-	-	- Tube Well
-	-	-	-	-	-	-	-	- Other Facilities
<b>8,637.0</b>	<b>51.7</b>	<b>4,469.3</b>	<b>1,033.2</b>	<b>189.3</b>	<b>172.7</b>	<b>25.0</b>	<b>3,049.1</b>	<b>Yeoju-si</b>
-	-	555.7	104.3	16.8	-	-	434.6	Reservoir
-	-	2,546.0	78.0	45.0	20.0	-	2,403.0	Pumping Station
-	-	-	-	-	-	-	-	- Pumping & Drainage Station
-	-	-	-	-	-	-	-	- Drainage Station
-	-	405.3	286.4	82.9	18.0	10.0	8.0	Weir
-	-	173.8	139.8	4.0	15.0	-	15.0	Infiltration Gallery
-	-	788.5	424.7	40.6	119.7	15.0	188.5	Tube Well
-	-	-	-	-	-	-	-	- Other Facilities
<b>4,346.0</b>	<b>74.2</b>	<b>3,226.1</b>	<b>78.0</b>	<b>-</b>	<b>37.5</b>	<b>51.0</b>	<b>3,059.6</b>	<b>Yeoncheon-gun</b>
-	-	139.0	-	-	-	-	139.0	Reservoir
-	-	2,857.6	22.0	-	-	-	2,835.6	Pumping Station
-	-	-	-	-	-	-	-	- Pumping & Drainage Station
-	-	-	-	-	-	-	-	- Drainage Station
-	-	151.0	38.0	-	34.5	51.0	27.5	Weir
-	-	-	-	-	-	-	-	- Infiltration Gallery
-	-	78.5	18.0	-	3.0	-	57.5	Tube Well
-	-	-	-	-	-	-	-	- Other Facilities



Area : ha

답면적 Paddy Field Area	수리답률 (%) Percentage of Irrigated Paddy Field	한 발 빈도 별 관 개 면 적 Irrigated Area by Frequency of Drought						Administrative Division Irrigation Facilities
		계 Total	평 년 Normal Years	3 년 3 Years	5 년 5 Years	7 년 7 Years	10년이상 Over 10 Years	
<b>1,325.0</b>	<b>95.0</b>	<b>1,258.4</b>	<b>246.0</b>	<b>153.2</b>	<b>68.6</b>	<b>41.3</b>	<b>749.3</b>	<b>Gapyeong-gun</b>
-	-	49.0	-	-	-	-	49.0	Reservoir
-	-	-	-	-	-	-	-	Pumping Station
-	-	-	-	-	-	-	-	Pumping & Drainage Station
-	-	-	-	-	-	-	-	Drainage Station
-	-	837.8	59.2	123.0	68.6	41.3	545.7	Weir
-	-	133.1	10.0	-	-	-	123.1	Infiltration Gallery
-	-	82.7	21.0	30.2	-	-	31.5	Tube Well
-	-	155.8	155.8	-	-	-	-	Other Facilities
<b>4,905.0</b>	<b>56.0</b>	<b>2,745.7</b>	<b>783.1</b>	<b>332.7</b>	<b>88.3</b>	<b>262.5</b>	<b>1,279.1</b>	<b>Yangpyeong-gun</b>
-	-	458.3	84.9	92.7	6.0	-	274.7	Reservoir
-	-	991.5	23.0	10.5	37.0	262.5	658.5	Pumping Station
-	-	-	-	-	-	-	-	Pumping & Drainage Station
-	-	-	-	-	-	-	-	Drainage Station
-	-	1,070.8	653.7	229.5	16.0	-	171.6	Weir
-	-	31.3	2.0	-	29.3	-	-	Infiltration Gallery
-	-	193.8	19.5	-	-	-	174.3	Tube Well
-	-	-	-	-	-	-	-	Other Facilities
<b>39,972.0</b>	<b>81.1</b>	<b>32,410.7</b>	<b>5,102.2</b>	<b>1,650.0</b>	<b>2,838.8</b>	<b>995.4</b>	<b>21,824.3</b>	<b>Gangwon-do</b>
-	-	14,394.8	879.8	121.6	106.7	153.1	13,133.6	Reservoir
-	-	3,702.3	616.1	146.5	156.6	133.6	2,649.5	Pumping Station
-	-	-	-	-	-	-	-	Pumping & Drainage Station
-	-	-	-	-	-	-	-	Drainage Station
-	-	11,645.0	2,907.5	1,170.0	1,145.7	682.8	5,739.0	Weir
-	-	418.9	164.2	136.6	25.8	3.7	88.6	Infiltration Gallery
-	-	2,249.7	534.6	75.3	1,404.0	22.2	213.6	Tube Well
-	-	-	-	-	-	-	-	Other Facilities
<b>2,138.0</b>	<b>96.4</b>	<b>2,061.8</b>	<b>405.1</b>	<b>172.5</b>	<b>287.0</b>	<b>66.6</b>	<b>1,130.6</b>	<b>Chuncheon-si</b>
-	-	1,026.9	27.0	61.0	25.9	9.0	904.0	Reservoir
-	-	75.0	-	15.0	-	-	60.0	Pumping Station
-	-	-	-	-	-	-	-	Pumping & Drainage Station
-	-	-	-	-	-	-	-	Drainage Station
-	-	556.5	268.8	51.2	41.9	53.9	140.7	Weir
-	-	48.0	-	16.6	20.8	3.7	6.9	Infiltration Gallery
-	-	355.4	109.3	28.7	198.4	-	19.0	Tube Well
-	-	-	-	-	-	-	-	Other Facilities



Area : ha

답면적 Paddy Field Area	수리답률 (%) Percentage of Irrigated Paddy Field	한 발 빈도 별 관 개 면 적 Irrigated Area by Frequency of Drought						Administrative Division Irrigation Facilities
		계 Total	평 년 Normal Years	3 년 3 Years	5 년 5 Years	7 년 7 Years	10년이상 Over 10 Years	
<b>4,080.0</b>	<b>91.0</b>	<b>3,713.6</b>	<b>1,011.4</b>	<b>236.7</b>	<b>100.6</b>	<b>99.7</b>	<b>2,265.2</b>	<b>Wonju-si</b>
-	-	1,898.2	379.8	32.4	13.8	16.6	1,455.6	Reservoir
-	-	519.7	-	-	-	-	519.7	Pumping Station
-	-	-	-	-	-	-	-	Pumping & Drainage Station
-	-	-	-	-	-	-	-	Drainage Station
-	-	1,084.0	479.2	188.8	57.1	83.1	275.8	Weir
-	-	-	-	-	-	-	-	Infiltration Gallery
-	-	211.7	152.4	15.5	29.7	-	14.1	Tube Well
-	-	-	-	-	-	-	-	Other Facilities
<b>3,141.0</b>	<b>92.2</b>	<b>2,894.8</b>	<b>28.9</b>	<b>-</b>	<b>472.8</b>	<b>-</b>	<b>2,393.1</b>	<b>Gangneung-si</b>
-	-	2,400.4	7.3	-	-	-	2,393.1	Reservoir
-	-	-	-	-	-	-	-	Pumping Station
-	-	-	-	-	-	-	-	Pumping & Drainage Station
-	-	-	-	-	-	-	-	Drainage Station
-	-	328.1	21.6	-	306.5	-	-	Weir
-	-	-	-	-	-	-	-	Infiltration Gallery
-	-	166.3	-	-	166.3	-	-	Tube Well
-	-	-	-	-	-	-	-	Other Facilities
<b>276.0</b>	<b>76.2</b>	<b>210.2</b>	<b>8.0</b>	<b>68.0</b>	<b>42.3</b>	<b>59.0</b>	<b>32.9</b>	<b>Donghae-si</b>
-	-	15.0	-	15.0	-	-	-	Reservoir
-	-	-	-	-	-	-	-	Pumping Station
-	-	-	-	-	-	-	-	Pumping & Drainage Station
-	-	-	-	-	-	-	-	Drainage Station
-	-	147.3	-	48.0	31.8	59.0	8.5	Weir
-	-	-	-	-	-	-	-	Infiltration Gallery
-	-	47.9	8.0	5.0	10.5	-	24.4	Tube Well
-	-	-	-	-	-	-	-	Other Facilities
<b>3.0</b>	<b>-</b>	<b>-</b>	<b>-</b>	<b>-</b>	<b>-</b>	<b>-</b>	<b>-</b>	<b>TAEBAEK-SHI</b>
-	-	-	-	-	-	-	-	Reservoir
-	-	-	-	-	-	-	-	Pumping Station
-	-	-	-	-	-	-	-	Pumping & Drainage Station
-	-	-	-	-	-	-	-	Drainage Station
-	-	-	-	-	-	-	-	Weir
-	-	-	-	-	-	-	-	Infiltration Gallery
-	-	-	-	-	-	-	-	Tube Well
-	-	-	-	-	-	-	-	Other Facilities





Area : ha

답면적 Paddy Field Area	수리답률 (%) Percentage of Irrigated Paddy Field	한 발 빈 도 별 관 개 면 적 Irrigated Area by Frequency of Drought						Administrative Division Irrigation Facilities
		계 Total	평 년 Normal Years	3 년 3 Years	5 년 5 Years	7 년 7 Years	10년이상 Over 10 Years	
<b>406.0</b>	<b>98.0</b>	<b>398.0</b>	<b>13.0</b>	-	-	-	<b>385.0</b>	<b>Sokcho-si</b>
-	-	135.0	-	-	-	-	135.0	Reservoir
-	-	-	-	-	-	-	-	- Pumping Station
-	-	-	-	-	-	-	-	- Pumping & Drainage Station
-	-	-	-	-	-	-	-	- Drainage Station
-	-	189.0	3.0	-	-	-	186.0	Weir
-	-	-	-	-	-	-	-	- Infiltration Gallery
-	-	74.0	10.0	-	-	-	64.0	Tube Well
-	-	-	-	-	-	-	-	- Other Facilities
<b>1,054.0</b>	<b>90.8</b>	<b>956.8</b>	<b>371.9</b>	-	<b>45.0</b>	<b>32.1</b>	<b>507.8</b>	<b>Samcheok-si</b>
-	-	189.3	10.0	-	-	-	179.3	Reservoir
-	-	177.9	99.3	-	10.0	-	68.6	Pumping Station
-	-	-	-	-	-	-	-	- Pumping & Drainage Station
-	-	-	-	-	-	-	-	- Drainage Station
-	-	475.6	202.6	-	1.0	32.1	239.9	Weir
-	-	-	-	-	-	-	-	- Infiltration Gallery
-	-	114.0	60.0	-	34.0	-	20.0	Tube Well
-	-	-	-	-	-	-	-	- Other Facilities
<b>3,735.0</b>	<b>85.2</b>	<b>3,180.9</b>	<b>446.7</b>	<b>186.8</b>	<b>192.3</b>	<b>56.2</b>	<b>2,298.9</b>	<b>Hongcheon-gun</b>
-	-	1,197.7	41.3	9.1	7.5	24.6	1,115.2	Reservoir
-	-	422.2	197.6	36.5	15.3	18.9	153.9	Pumping Station
-	-	-	-	-	-	-	-	- Pumping & Drainage Station
-	-	-	-	-	-	-	-	- Drainage Station
-	-	1,391.7	174.2	130.1	105.5	12.7	969.2	Weir
-	-	43.5	-	-	-	-	43.5	Infiltration Gallery
-	-	125.8	33.6	11.1	64.0	-	17.1	Tube Well
-	-	-	-	-	-	-	-	- Other Facilities
<b>3,306.0</b>	<b>74.9</b>	<b>2,475.4</b>	<b>584.9</b>	<b>108.5</b>	<b>512.9</b>	<b>349.5</b>	<b>919.6</b>	<b>Hoengseong-gun</b>
-	-	958.8	218.4	2.0	37.2	54.1	647.1	Reservoir
-	-	223.7	98.0	15.0	23.0	87.7	-	- Pumping Station
-	-	-	-	-	-	-	-	- Pumping & Drainage Station
-	-	-	-	-	-	-	-	- Drainage Station
-	-	1,120.3	236.9	85.5	317.7	207.7	272.5	Weir
-	-	-	-	-	-	-	-	- Infiltration Gallery
-	-	172.6	31.6	6.0	135.0	-	-	- Tube Well
-	-	-	-	-	-	-	-	- Other Facilities



Area : ha

답면적 Paddy Field Area	수리답률 (%) Percentage of Irrigated Paddy Field	한 발 빈도 별 관 개 면 적 Irrigated Area by Frequency of Drought						Administrative Division Irrigation Facilities
		계 Total	평 년 Normal Years	3 년 3 Years	5 년 5 Years	7 년 7 Years	10년이상 Over 10 Years	
<b>662.0</b>	<b>97.5</b>	<b>645.7</b>	<b>110.0</b>	<b>29.7</b>	<b>46.0</b>	<b>64.6</b>	<b>395.4</b>	<b>Yeongwol-gun</b>
-	-	37.0	5.0	-	11.0	21.0	-	Reservoir
-	-	4.0	-	4.0	-	-	-	Pumping Station
-	-	-	-	-	-	-	-	Pumping & Drainage Station
-	-	-	-	-	-	-	-	Drainage Station
-	-	578.2	81.5	22.7	35.0	43.6	395.4	Weir
-	-	-	-	-	-	-	-	Infiltration Gallery
-	-	26.5	23.5	3.0	-	-	-	Tube Well
-	-	-	-	-	-	-	-	Other Facilities
<b>595.0</b>	<b>92.1</b>	<b>548.2</b>	<b>25.5</b>	<b>11.3</b>	<b>19.1</b>	<b>26.4</b>	<b>465.9</b>	<b>Pyeongchang-gun</b>
-	-	258.3	-	-	3.5	5.3	249.5	Reservoir
-	-	4.5	4.5	-	-	-	-	Pumping Station
-	-	-	-	-	-	-	-	Pumping & Drainage Station
-	-	-	-	-	-	-	-	Drainage Station
-	-	285.4	21.0	11.3	15.6	21.1	216.4	Weir
-	-	-	-	-	-	-	-	Infiltration Gallery
-	-	-	-	-	-	-	-	Tube Well
-	-	-	-	-	-	-	-	Other Facilities
<b>238.0</b>	<b>98.8</b>	<b>235.1</b>	<b>-</b>	<b>11.0</b>	<b>9.6</b>	<b>5.6</b>	<b>208.9</b>	<b>Jeongseon-gun</b>
-	-	-	-	-	-	-	-	Reservoir
-	-	32.4	-	-	-	-	32.4	Pumping Station
-	-	-	-	-	-	-	-	Pumping & Drainage Station
-	-	-	-	-	-	-	-	Drainage Station
-	-	202.7	-	11.0	9.6	5.6	176.5	Weir
-	-	-	-	-	-	-	-	Infiltration Gallery
-	-	-	-	-	-	-	-	Tube Well
-	-	-	-	-	-	-	-	Other Facilities
<b>10,900.0</b>	<b>74.3</b>	<b>8,103.9</b>	<b>116.1</b>	<b>92.1</b>	<b>758.0</b>	<b>92.2</b>	<b>7,045.5</b>	<b>Cheorwon-gun</b>
-	-	4,148.2	-	-	1.7	22.5	4,124.0	Reservoir
-	-	1,592.5	-	40.0	96.0	27.0	1,429.5	Pumping Station
-	-	-	-	-	-	-	-	Pumping & Drainage Station
-	-	-	-	-	-	-	-	Drainage Station
-	-	1,698.8	102.0	52.1	42.5	42.7	1,459.5	Weir
-	-	14.5	-	-	-	-	14.5	Infiltration Gallery
-	-	649.9	14.1	-	617.8	-	18.0	Tube Well
-	-	-	-	-	-	-	-	Other Facilities



Area : ha

답면적 Paddy Field Area	수리답률 (%) Percentage of Irrigated Paddy Field	한 발 빈도 별 관 개 면 적 Irrigated Area by Frequency of Drought						Administrative Division Irrigation Facilities
		계 Total	평 년 Normal Years	3 년 3 Years	5 년 5 Years	7 년 7 Years	10년이상 Over 10 Years	
<b>992.0</b>	<b>85.5</b>	<b>848.2</b>	<b>111.6</b>	<b>69.5</b>	<b>99.6</b>	<b>25.4</b>	<b>542.1</b>	<b>Hwacheon-gun</b>
-	-	24.7	19.5	2.1	3.1	-	-	Reservoir
-	-	201.4	36.6	36.0	5.0	-	123.8	Pumping Station
-	-	-	-	-	-	-	-	Pumping & Drainage Station
-	-	-	-	-	-	-	-	Drainage Station
-	-	502.1	9.0	28.4	21.0	25.4	418.3	Weir
-	-	-	-	-	-	-	-	Infiltration Gallery
-	-	120.0	46.5	3.0	70.5	-	-	Tube Well
-	-	-	-	-	-	-	-	Other Facilities
<b>1,837.0</b>	<b>59.4</b>	<b>1,091.3</b>	<b>194.0</b>	<b>92.0</b>	<b>107.6</b>	<b>-</b>	<b>697.7</b>	<b>Yanggu-gun</b>
-	-	384.5	45.5	-	-	-	339.0	Reservoir
-	-	5.0	-	-	-	-	5.0	Pumping Station
-	-	-	-	-	-	-	-	Pumping & Drainage Station
-	-	-	-	-	-	-	-	Drainage Station
-	-	637.1	148.5	89.0	98.6	-	301.0	Weir
-	-	23.7	-	-	-	-	23.7	Infiltration Gallery
-	-	41.0	-	3.0	9.0	-	29.0	Tube Well
-	-	-	-	-	-	-	-	Other Facilities
<b>1,061.0</b>	<b>67.6</b>	<b>717.3</b>	<b>98.9</b>	<b>50.8</b>	<b>35.4</b>	<b>26.2</b>	<b>506.0</b>	<b>Inje-gun</b>
-	-	13.0	3.0	-	3.0	-	7.0	Reservoir
-	-	141.4	74.1	-	7.3	-	60.0	Pumping Station
-	-	-	-	-	-	-	-	Pumping & Drainage Station
-	-	-	-	-	-	-	-	Drainage Station
-	-	547.4	6.3	50.8	25.1	26.2	439.0	Weir
-	-	-	-	-	-	-	-	Infiltration Gallery
-	-	15.5	15.5	-	-	-	-	Tube Well
-	-	-	-	-	-	-	-	Other Facilities
<b>3,427.0</b>	<b>83.5</b>	<b>2,860.0</b>	<b>758.9</b>	<b>361.0</b>	<b>110.6</b>	<b>91.9</b>	<b>1,537.6</b>	<b>Goseong-gun</b>
-	-	1,410.5	-	-	-	-	1,410.5	Reservoir
-	-	20.0	-	-	-	-	20.0	Pumping Station
-	-	-	-	-	-	-	-	Pumping & Drainage Station
-	-	-	-	-	-	-	-	Drainage Station
-	-	1,026.2	579.6	241.0	36.8	69.7	99.1	Weir
-	-	289.2	164.2	120.0	5.0	-	-	Infiltration Gallery
-	-	114.1	15.1	-	68.8	22.2	8.0	Tube Well
-	-	-	-	-	-	-	-	Other Facilities



Area : ha

답면적 Paddy Field Area	수리답률 (%) Percentage of Irrigated Paddy Field	한 발 빈도 별 관 개 면 적 Irrigated Area by Frequency of Drought						Administrative Division Irrigation Facilities
		계 Total	평 년 Normal Years	3 년 3 Years	5 년 5 Years	7 년 7 Years	10년이상 Over 10 Years	
<b>2,121.0</b>	<b>69.3</b>	<b>1,469.5</b>	<b>817.3</b>	<b>160.1</b>	-	-	<b>492.1</b>	<b>Yangyang-gun</b>
-	-	297.3	123.0	-	-	-	174.3	Reservoir
-	-	282.6	106.0	-	-	-	176.6	Pumping Station
-	-	-	-	-	-	-	-	Pumping & Drainage Station
-	-	-	-	-	-	-	-	Drainage Station
-	-	874.6	573.3	160.1	-	-	141.2	Weir
-	-	-	-	-	-	-	-	Infiltration Gallery
-	-	15.0	15.0	-	-	-	-	Tube Well
-	-	-	-	-	-	-	-	Other Facilities
<b>45,164.0</b>	<b>89.7</b>	<b>40,510.8</b>	<b>5,447.9</b>	<b>2,146.6</b>	<b>1,361.1</b>	<b>421.1</b>	<b>31,134.1</b>	<b>Chungcheongbuk-do</b>
-	-	25,510.9	1,934.1	646.1	299.2	72.2	22,559.3	Reservoir
-	-	6,848.9	471.5	121.3	120.7	-	6,135.4	Pumping Station
-	-	486.0	-	-	-	-	486.0	Pumping & Drainage Station
-	-	-	-	-	-	-	-	Drainage Station
-	-	4,850.4	1,630.1	959.9	642.7	329.2	1,288.5	Weir
-	-	206.1	69.6	34.3	32.6	19.7	49.9	Infiltration Gallery
-	-	2,608.5	1,342.6	385.0	265.9	-	615.0	Tube Well
-	-	-	-	-	-	-	-	Other Facilities
<b>11,433.0</b>	<b>92.9</b>	<b>10,625.0</b>	<b>2,243.7</b>	<b>1,030.1</b>	<b>397.8</b>	<b>25.4</b>	<b>6,928.0</b>	<b>Cheongju-si</b>
-	-	4,809.0	490.7	487.1	256.8	10.1	3,564.3	Reservoir
-	-	3,030.0	322.8	-	-	-	2,707.2	Pumping Station
-	-	486.0	-	-	-	-	486.0	Pumping & Drainage Station
-	-	-	-	-	-	-	-	Drainage Station
-	-	1,270.5	502.4	529.0	139.0	8.3	91.8	Weir
-	-	66.7	41.2	14.0	2.0	7.0	2.5	Infiltration Gallery
-	-	962.8	886.6	-	-	-	76.2	Tube Well
-	-	-	-	-	-	-	-	Other Facilities
<b>6,063.0</b>	<b>90.6</b>	<b>5,491.5</b>	<b>379.1</b>	<b>144.8</b>	<b>154.0</b>	<b>33.5</b>	<b>4,780.1</b>	<b>Chungju-si</b>
-	-	2,897.4	235.4	2.8	-	-	2,659.2	Reservoir
-	-	1,837.3	6.7	112.3	58.5	-	1,659.8	Pumping Station
-	-	-	-	-	-	-	-	Pumping & Drainage Station
-	-	-	-	-	-	-	-	Drainage Station
-	-	427.2	99.9	29.7	86.6	33.5	177.5	Weir
-	-	21.3	18.4	-	-	-	2.9	Infiltration Gallery
-	-	308.3	18.7	-	8.9	-	280.7	Tube Well
-	-	-	-	-	-	-	-	Other Facilities





Area : ha

답면적 Paddy Field Area	수리답률 (%) Percentage of Irrigated Paddy Field	한 발 빈도 별 관 개 면 적 Irrigated Area by Frequency of Drought						Administrative Division Irrigation Facilities
		계 Total	평 년 Normal Years	3 년 3 Years	5 년 5 Years	7 년 7 Years	10년이상 Over 10 Years	
<b>2,693.0</b>	<b>83.0</b>	<b>2,234.9</b>	<b>442.6</b>	<b>96.8</b>	<b>244.2</b>	<b>145.8</b>	<b>1,305.5</b>	<b>Jecheon-si</b>
-	-	928.0	122.2	3.2	-	12.6	790.0	Reservoir
-	-	3.0	3.0	-	-	-	-	Pumping Station
-	-	-	-	-	-	-	-	Pumping & Drainage Station
-	-	-	-	-	-	-	-	Drainage Station
-	-	1,067.9	184.1	85.4	178.2	133.2	487.0	Weir
-	-	21.7	-	8.2	-	-	13.5	Infiltration Gallery
-	-	214.3	133.3	-	66.0	-	15.0	Tube Well
-	-	-	-	-	-	-	-	Other Facilities
<b>4,865.0</b>	<b>83.4</b>	<b>4,057.4</b>	<b>545.8</b>	<b>163.3</b>	<b>221.5</b>	<b>9.0</b>	<b>3,117.8</b>	<b>Boeun-gun</b>
-	-	2,939.1	221.6	27.5	-	-	2,690.0	Reservoir
-	-	384.2	40.5	-	16.0	-	327.7	Pumping Station
-	-	-	-	-	-	-	-	Pumping & Drainage Station
-	-	-	-	-	-	-	-	Drainage Station
-	-	385.1	245.7	45.8	14.5	-	79.1	Weir
-	-	27.0	-	-	-	9.0	18.0	Infiltration Gallery
-	-	322.0	38.0	90.0	191.0	-	3.0	Tube Well
-	-	-	-	-	-	-	-	Other Facilities
<b>2,399.0</b>	<b>97.7</b>	<b>2,344.8</b>	<b>278.1</b>	<b>146.2</b>	<b>3.0</b>	<b>19.8</b>	<b>1,897.7</b>	<b>Okcheon-gun</b>
-	-	1,790.8	186.1	34.2	-	10.0	1,560.5	Reservoir
-	-	218.1	18.5	9.0	3.0	-	187.6	Pumping Station
-	-	-	-	-	-	-	-	Pumping & Drainage Station
-	-	-	-	-	-	-	-	Drainage Station
-	-	165.9	27.5	87.3	-	9.8	41.3	Weir
-	-	3.7	-	3.7	-	-	-	Infiltration Gallery
-	-	166.3	46.0	12.0	-	-	108.3	Tube Well
-	-	-	-	-	-	-	-	Other Facilities
<b>1,380.0</b>	<b>98.4</b>	<b>1,358.6</b>	<b>139.2</b>	<b>5.0</b>	<b>19.0</b>	<b>2.0</b>	<b>1,193.4</b>	<b>Yeongdong-gun</b>
-	-	885.9	128.7	5.0	-	2.0	750.2	Reservoir
-	-	472.7	10.5	-	19.0	-	443.2	Pumping Station
-	-	-	-	-	-	-	-	Pumping & Drainage Station
-	-	-	-	-	-	-	-	Drainage Station
-	-	-	-	-	-	-	-	Weir
-	-	-	-	-	-	-	-	Infiltration Gallery
-	-	-	-	-	-	-	-	Tube Well
-	-	-	-	-	-	-	-	Other Facilities



Area : ha

답면적 Paddy Field Area	수리답률 (%) Percentage of Irrigated Paddy Field	한 발 빈 도 별 관 개 면 적 Irrigated Area by Frequency of Drought						Administrative Division Irrigation Facilities
		계 Total	평 년 Normal Years	3 년 3 Years	5 년 5 Years	7 년 7 Years	10년이상 Over 10 Years	
<b>1,199.0</b>	<b>80.5</b>	<b>964.8</b>	<b>133.6</b>	-	-	-	<b>831.2</b>	<b>Jeungpyeong-gun</b>
-	-	883.4	52.2	-	-	-	831.2	Reservoir
-	-	-	-	-	-	-	-	Pumping Station
-	-	-	-	-	-	-	-	Pumping & Drainage Station
-	-	-	-	-	-	-	-	Drainage Station
-	-	78.4	78.4	-	-	-	-	Weir
-	-	-	-	-	-	-	-	Infiltration Gallery
-	-	3.0	3.0	-	-	-	-	Tube Well
-	-	-	-	-	-	-	-	Other Facilities
<b>5,192.0</b>	<b>81.8</b>	<b>4,246.8</b>	<b>304.0</b>	<b>8.7</b>	<b>17.2</b>	<b>5.7</b>	<b>3,911.2</b>	<b>Jincheon-gun</b>
-	-	3,770.5	122.2	1.4	2.4	-	3,644.5	Reservoir
-	-	61.6	16.5	-	-	-	45.1	Pumping Station
-	-	-	-	-	-	-	-	Pumping & Drainage Station
-	-	-	-	-	-	-	-	Drainage Station
-	-	207.5	95.9	7.3	5.8	5.7	92.8	Weir
-	-	19.0	10.0	-	9.0	-	-	Infiltration Gallery
-	-	188.2	59.4	-	-	-	128.8	Tube Well
-	-	-	-	-	-	-	-	Other Facilities
<b>3,965.0</b>	<b>99.4</b>	<b>3,943.1</b>	<b>427.2</b>	<b>384.2</b>	<b>152.9</b>	<b>89.0</b>	<b>2,889.8</b>	<b>Goesan-gun</b>
-	-	2,376.7	155.5	61.0	20.0	37.5	2,102.7	Reservoir
-	-	605.0	3.0	-	7.0	-	595.0	Pumping Station
-	-	-	-	-	-	-	-	Pumping & Drainage Station
-	-	-	-	-	-	-	-	Drainage Station
-	-	630.1	203.7	95.2	104.3	47.8	179.1	Weir
-	-	38.3	-	-	21.6	3.7	13.0	Infiltration Gallery
-	-	293.0	65.0	228.0	-	-	-	Tube Well
-	-	-	-	-	-	-	-	Other Facilities
<b>5,525.0</b>	<b>86.9</b>	<b>4,803.3</b>	<b>477.2</b>	<b>142.4</b>	<b>99.2</b>	<b>7.6</b>	<b>4,076.9</b>	<b>Eumseong-gun</b>
-	-	4,134.1	189.9	11.5	20.0	-	3,912.7	Reservoir
-	-	204.9	50.0	-	17.2	-	137.7	Pumping Station
-	-	-	-	-	-	-	-	Pumping & Drainage Station
-	-	-	-	-	-	-	-	Drainage Station
-	-	308.3	144.7	67.5	62.0	7.6	26.5	Weir
-	-	8.4	-	8.4	-	-	-	Infiltration Gallery
-	-	147.6	92.6	55.0	-	-	-	Tube Well
-	-	-	-	-	-	-	-	Other Facilities



Area : ha

답면적 Paddy Field Area	수리답률 (%) Percentage of Irrigated Paddy Field	한 발 빈도 별 관 개 면 적 Irrigated Area by Frequency of Drought						Administrative Division Irrigation Facilities
		계 Total	평 년 Normal Years	3 년 3 Years	5 년 5 Years	7 년 7 Years	10년이상 Over 10 Years	
<b>450.0</b>	<b>97.9</b>	<b>440.6</b>	<b>77.4</b>	<b>25.1</b>	<b>52.3</b>	<b>83.3</b>	<b>202.5</b>	<b>Danyang-gun</b>
-	-	96.0	29.6	12.4	-	-	54.0	Reservoir
-	-	32.1	-	-	-	-	32.1	Pumping Station
-	-	-	-	-	-	-	-	Pumping & Drainage Station
-	-	-	-	-	-	-	-	Drainage Station
-	-	309.5	47.8	12.7	52.3	83.3	113.4	Weir
-	-	-	-	-	-	-	-	Infiltration Gallery
-	-	3.0	-	-	-	-	3.0	Tube Well
-	-	-	-	-	-	-	-	Other Facilities
<b>154,535.0</b>	<b>77.9</b>	<b>120,342.2</b>	<b>14,817.6</b>	<b>5,682.6</b>	<b>1,447.9</b>	<b>246.4</b>	<b>98,147.7</b>	<b>Chungcheongnam-do</b>
-	-	55,877.0	4,895.6	1,273.4	162.5	118.9	49,426.6	Reservoir
-	-	44,384.2	1,900.1	564.2	203.9	62.7	41,653.3	Pumping Station
-	-	4,038.2	-	-	-	-	4,038.2	Pumping & Drainage Station
-	-	-	-	-	-	-	-	Drainage Station
-	-	5,968.4	2,795.4	1,785.0	137.0	35.0	1,216.0	Weir
-	-	1,360.6	521.4	562.5	2.0	27.7	247.0	Infiltration Gallery
-	-	5,456.4	1,447.7	1,497.5	942.5	2.1	1,566.6	Tube Well
-	-	3,257.4	3,257.4	-	-	-	-	Other Facilities
<b>6,571.0</b>	<b>71.9</b>	<b>4,724.3</b>	<b>49.5</b>	<b>1,206.4</b>	<b>8.0</b>	<b>4.0</b>	<b>3,456.4</b>	<b>Cheonan-si</b>
-	-	3,439.4	40.0	366.2	6.0	-	3,027.2	Reservoir
-	-	170.6	-	72.6	-	-	98.0	Pumping Station
-	-	-	-	-	-	-	-	Pumping & Drainage Station
-	-	-	-	-	-	-	-	Drainage Station
-	-	669.2	-	412.3	-	-	256.9	Weir
-	-	205.6	-	163.3	2.0	4.0	36.3	Infiltration Gallery
-	-	239.0	9.0	192.0	-	-	38.0	Tube Well
-	-	0.5	0.5	-	-	-	-	Other Facilities
<b>7,479.0</b>	<b>83.1</b>	<b>6,212.4</b>	<b>1,795.4</b>	<b>440.1</b>	<b>207.8</b>	<b>9.7</b>	<b>3,759.4</b>	<b>Gongju-si</b>
-	-	2,728.8	656.6	15.0	-	-	2,057.2	Reservoir
-	-	1,422.9	76.6	10.0	-	9.7	1,326.6	Pumping Station
-	-	-	-	-	-	-	-	Pumping & Drainage Station
-	-	-	-	-	-	-	-	Drainage Station
-	-	1,162.3	636.4	317.5	20.8	-	187.6	Weir
-	-	271.2	177.7	22.5	-	-	71.0	Infiltration Gallery
-	-	627.2	248.1	75.1	187.0	-	117.0	Tube Well
-	-	-	-	-	-	-	-	Other Facilities



Area : ha

답면적 Paddy Field Area	수리답률 (%) Percentage of Irrigated Paddy Field	한 발 빈도 별 관 개 면 적 Irrigated Area by Frequency of Drought						Administrative Division Irrigation Facilities
		계 Total	평 년 Normal Years	3 년 3 Years	5 년 5 Years	7 년 7 Years	10년이상 Over 10 Years	
<b>9,570.0</b>	<b>64.6</b>	<b>6,184.4</b>	<b>1,384.7</b>	<b>50.1</b>	<b>291.0</b>	-	<b>4,458.6</b>	<b>Boryeong-si</b>
-	-	5,175.4	807.0	10.0	-	-	4,358.4	Reservoir
-	-	117.6	-	31.1	15.0	-	71.5	Pumping Station
-	-	-	-	-	-	-	-	Pumping & Drainage Station
-	-	-	-	-	-	-	-	Drainage Station
-	-	520.0	507.3	-	-	-	12.7	Weir
-	-	24.4	23.4	-	-	-	1.0	Infiltration Gallery
-	-	347.0	47.0	9.0	276.0	-	15.0	Tube Well
-	-	-	-	-	-	-	-	Other Facilities
<b>11,061.0</b>	<b>90.1</b>	<b>9,966.5</b>	<b>683.3</b>	<b>409.1</b>	-	<b>5.0</b>	<b>8,869.1</b>	<b>Asan-si</b>
-	-	4,769.2	145.3	-	-	-	4,623.9	Reservoir
-	-	4,045.8	9.0	77.8	-	-	3,959.0	Pumping Station
-	-	-	-	-	-	-	-	Pumping & Drainage Station
-	-	-	-	-	-	-	-	Drainage Station
-	-	242.1	53.5	153.6	-	5.0	30.0	Weir
-	-	255.1	40.7	168.7	-	-	45.7	Infiltration Gallery
-	-	654.3	434.8	9.0	-	-	210.5	Tube Well
-	-	-	-	-	-	-	-	Other Facilities
<b>21,415.0</b>	<b>65.8</b>	<b>14,086.6</b>	<b>711.6</b>	<b>451.9</b>	<b>104.8</b>	<b>2.7</b>	<b>12,815.6</b>	<b>Seosan-si</b>
-	-	5,425.4	453.0	37.0	-	2.7	4,932.7	Reservoir
-	-	7,964.5	31.3	87.6	28.3	-	7,817.3	Pumping Station
-	-	-	-	-	-	-	-	Pumping & Drainage Station
-	-	-	-	-	-	-	-	Drainage Station
-	-	375.7	206.2	55.4	67.5	-	46.6	Weir
-	-	36.8	21.1	5.7	-	-	10.0	Infiltration Gallery
-	-	284.2	-	266.2	9.0	-	9.0	Tube Well
-	-	-	-	-	-	-	-	Other Facilities
<b>12,556.0</b>	<b>95.0</b>	<b>11,924.4</b>	<b>730.2</b>	<b>19.3</b>	<b>6.1</b>	<b>8.5</b>	<b>11,160.3</b>	<b>Nonsan-si</b>
-	-	7,182.4	439.8	8.0	6.1	8.5	6,720.0	Reservoir
-	-	557.6	-	-	-	-	557.6	Pumping Station
-	-	3,342.9	-	-	-	-	3,342.9	Pumping & Drainage Station
-	-	-	-	-	-	-	-	Drainage Station
-	-	336.5	280.4	11.3	-	-	44.8	Weir
-	-	-	-	-	-	-	-	Infiltration Gallery
-	-	505.0	10.0	-	-	-	495.0	Tube Well
-	-	-	-	-	-	-	-	Other Facilities





Area : ha

답면적 Paddy Field Area	수리답률 (%) Percentage of Irrigated Paddy Field	한 발 빈도 별 관 개 면 적 Irrigated Area by Frequency of Drought						Administrative Division Irrigation Facilities
		계 Total	평 년 Normal Years	3 년 3 Years	5 년 5 Years	7 년 7 Years	10년이상 Over 10 Years	
<b>309.0</b>	<b>65.0</b>	<b>200.7</b>	<b>4.9</b>	<b>21.9</b>	-	-	<b>173.9</b>	<b>Gyeryong-si</b>
-	-	86.0	-	-	-	-	86.0	Reservoir
-	-	-	-	-	-	-	-	Pumping Station
-	-	-	-	-	-	-	-	Pumping & Drainage Station
-	-	-	-	-	-	-	-	Drainage Station
-	-	95.9	2.9	21.9	-	-	71.1	Weir
-	-	-	-	-	-	-	-	Infiltration Gallery
-	-	18.8	2.0	-	-	-	16.8	Tube Well
-	-	-	-	-	-	-	-	Other Facilities
<b>21,308.0</b>	<b>83.4</b>	<b>17,766.7</b>	<b>1,353.4</b>	<b>103.7</b>	<b>199.0</b>	-	<b>16,110.6</b>	<b>dangjin-si</b>
-	-	458.9	322.5	68.8	50.0	-	17.6	Reservoir
-	-	16,236.3	168.3	-	-	-	16,068.0	Pumping Station
-	-	-	-	-	-	-	-	Pumping & Drainage Station
-	-	-	-	-	-	-	-	Drainage Station
-	-	17.3	16.0	1.3	-	-	-	Weir
-	-	13.7	2.6	11.1	-	-	-	Infiltration Gallery
-	-	284.1	87.6	22.5	149.0	-	25.0	Tube Well
-	-	756.4	756.4	-	-	-	-	Other Facilities
<b>1,964.0</b>	<b>99.6</b>	<b>1,956.4</b>	<b>561.4</b>	<b>67.1</b>	<b>303.2</b>	<b>58.5</b>	<b>966.2</b>	<b>Geumsan-gun</b>
-	-	1,068.8	326.6	24.6	16.6	15.8	685.2	Reservoir
-	-	136.8	6.0	-	7.4	3.0	120.4	Pumping Station
-	-	-	-	-	-	-	-	Pumping & Drainage Station
-	-	-	-	-	-	-	-	Drainage Station
-	-	373.6	135.3	24.0	28.7	30.0	155.6	Weir
-	-	44.7	20.5	9.5	-	9.7	5.0	Infiltration Gallery
-	-	332.5	73.0	9.0	250.5	-	-	Tube Well
-	-	-	-	-	-	-	-	Other Facilities
<b>12,884.0</b>	<b>82.9</b>	<b>10,680.2</b>	<b>1,288.8</b>	<b>141.5</b>	<b>15.7</b>	<b>14.0</b>	<b>9,220.2</b>	<b>Buyeo-gun</b>
-	-	3,284.0	682.1	4.0	5.5	-	2,592.4	Reservoir
-	-	5,675.5	92.0	48.1	10.2	-	5,525.2	Pumping Station
-	-	695.3	-	-	-	-	695.3	Pumping & Drainage Station
-	-	-	-	-	-	-	-	Drainage Station
-	-	431.5	369.8	36.0	-	-	25.7	Weir
-	-	232.2	139.9	13.7	-	14.0	64.6	Infiltration Gallery
-	-	361.7	5.0	39.7	-	-	317.0	Tube Well
-	-	-	-	-	-	-	-	Other Facilities

## 2.2 수리시설별 면적 Paddy Field Area by Irrigation Facilities

### 2.2.2 시군별 By Si and Gun

① 합 계 Sum

면적 : 헥타아르

시군 및 시설	수원공수 No. of Facilities				수리답면적 Irrigated Paddy Field Area				보조 수원공 수혜면적 Irrigated by Supple- mentary Facilities
	계 Total	주 Main	보조 Supple- mentary	부속 Auxiliary	계 Total	구역내 On Project Area	구역외 Out of Project Area	기타 Others	
<b>서천군</b>	<b>175</b>	<b>80</b>	<b>91</b>	<b>4</b>	<b>9,170.7</b>	<b>9,170.7</b>	-	-	<b>5,319.9</b>
저수지	19	18	1	-	6,206.6	6,206.6	-	-	3.7
양수장	27	2	25	-	2,798.2	2,798.2	-	-	4,761.2
양배수장	-	-	-	-	-	-	-	-	-
배수장	4	-	-	4	-	-	-	-	-
보	17	-	17	-	-	-	-	-	405.2
집수암거	1	-	1	-	-	-	-	-	10.0
관정	107	60	47	-	165.9	165.9	-	-	132.0
기타시설	-	-	-	-	-	-	-	-	7.8
<b>청양군</b>	<b>619</b>	<b>468</b>	<b>115</b>	<b>36</b>	<b>6,090.6</b>	<b>5,991.6</b>	-	<b>99.0</b>	<b>1,950.7</b>
저수지	88	85	3	-	3,083.9	3,083.9	-	-	52.9
양수장	72	33	36	3	1,226.4	1,226.4	-	-	867.2
양배수장	-	-	-	-	-	-	-	-	-
배수장	16	-	1	15	-	-	-	-	8.0
보	179	118	50	11	954.8	954.8	-	-	868.9
집수암거	40	19	14	7	193.4	193.4	-	-	83.8
관정	224	213	11	-	533.1	533.1	-	-	32.6
기타시설	-	-	-	-	99.0	-	-	99.0	37.3
<b>홍성군</b>	<b>414</b>	<b>251</b>	<b>157</b>	<b>6</b>	<b>6,273.2</b>	<b>5,007.1</b>	<b>64.4</b>	<b>1,201.7</b>	<b>1,880.8</b>
저수지	44	43	1	-	3,499.4	3,481.8	17.6	-	12.1
양수장	33	19	14	-	981.8	959.7	22.1	-	755.0
양배수장	-	-	-	-	-	-	-	-	-
배수장	8	-	6	2	-	-	-	-	399.6
보	52	38	14	-	120.1	97.4	22.7	-	252.8
집수암거	12	8	-	4	30.8	28.8	2.0	-	-
관정	265	143	122	-	439.4	439.4	-	-	461.3
기타시설	-	-	-	-	1,201.7	-	-	1,201.7	-
<b>예산군</b>	<b>376</b>	<b>259</b>	<b>86</b>	<b>31</b>	<b>10,332.7</b>	<b>9,413.2</b>	<b>107.8</b>	<b>811.7</b>	<b>4,788.3</b>
저수지	31	31	-	-	7,730.3	7,725.3	5.0	-	-
양수장	85	41	29	15	669.1	669.1	-	-	1,652.9
양배수장	-	-	-	-	-	-	-	-	-
배수장	25	-	25	-	-	-	-	-	2,168.0
보	70	37	32	1	548.9	450.1	98.8	-	927.3
집수암거	20	5	-	15	21.5	21.5	-	-	-
관정	145	145	-	-	551.2	547.2	4.0	-	-
기타시설	-	-	-	-	811.7	-	-	811.7	40.1

Area : ha

답면적 Paddy Field Area	수리답률 (%) Percentage of Irrigated Paddy Field	한 발 빈도 별 관 개 면 적 Irrigated Area by Frequency of Drought						Administrative Division Irrigation Facilities
		계 Total	평 년 Normal Years	3 년 3 Years	5 년 5 Years	7 년 7 Years	10년이상 Over 10 Years	
<b>10,902.0</b>	<b>84.1</b>	<b>9,170.7</b>	<b>185.1</b>	<b>25.8</b>	<b>9.0</b>	<b>-</b>	<b>8,950.8</b>	<b>Seocheon-gun</b>
-	-	6,206.6	98.1	-	-	-	6,108.5	Reservoir
-	-	2,798.2	-	-	-	-	2,798.2	Pumping Station
-	-	-	-	-	-	-	-	Pumping & Drainage Station
-	-	-	-	-	-	-	-	Drainage Station
-	-	-	-	-	-	-	-	Weir
-	-	-	-	-	-	-	-	Infiltration Gallery
-	-	165.9	87.0	25.8	9.0	-	44.1	Tube Well
-	-	-	-	-	-	-	-	Other Facilities
<b>6,542.0</b>	<b>93.1</b>	<b>6,090.6</b>	<b>489.0</b>	<b>1,942.8</b>	<b>52.3</b>	<b>50.0</b>	<b>3,556.5</b>	<b>Cheongyang-gun</b>
-	-	3,083.9	119.0	588.7	11.3	-	2,364.9	Reservoir
-	-	1,226.4	103.5	138.5	-	50.0	934.4	Pumping Station
-	-	-	-	-	-	-	-	Pumping & Drainage Station
-	-	-	-	-	-	-	-	Drainage Station
-	-	954.8	35.0	666.0	20.0	-	233.8	Weir
-	-	193.4	20.0	162.0	-	-	11.4	Infiltration Gallery
-	-	533.1	112.5	387.6	21.0	-	12.0	Tube Well
-	-	99.0	99.0	-	-	-	-	Other Facilities
<b>10,067.0</b>	<b>62.3</b>	<b>6,273.2</b>	<b>1,842.1</b>	<b>210.3</b>	<b>72.0</b>	<b>2.1</b>	<b>4,146.7</b>	<b>Hongseong-gun</b>
-	-	3,499.4	335.8	2.0	-	-	3,161.6	Reservoir
-	-	981.8	61.9	22.3	43.0	-	854.6	Pumping Station
-	-	-	-	-	-	-	-	Pumping & Drainage Station
-	-	-	-	-	-	-	-	Drainage Station
-	-	120.1	91.1	11.5	-	-	17.5	Weir
-	-	30.8	24.8	6.0	-	-	-	Infiltration Gallery
-	-	439.4	126.8	168.5	29.0	2.1	113.0	Tube Well
-	-	1,201.7	1,201.7	-	-	-	-	Other Facilities
<b>12,332.0</b>	<b>83.8</b>	<b>10,332.7</b>	<b>1,757.5</b>	<b>502.1</b>	<b>-</b>	<b>25.3</b>	<b>8,047.8</b>	<b>Yesan-gun</b>
-	-	7,730.3	180.8	149.1	-	25.3	7,375.1	Reservoir
-	-	669.1	246.4	20.1	-	-	402.6	Pumping Station
-	-	-	-	-	-	-	-	Pumping & Drainage Station
-	-	-	-	-	-	-	-	Drainage Station
-	-	548.9	387.2	45.8	-	-	115.9	Weir
-	-	21.5	21.5	-	-	-	-	Infiltration Gallery
-	-	551.2	109.9	287.1	-	-	154.2	Tube Well
-	-	811.7	811.7	-	-	-	-	Other Facilities



Area : ha

답면적 Paddy Field Area	수리답률 (%) Percentage of Irrigated Paddy Field	한 발 빈도 별 관 개 면 적 Irrigated Area by Frequency of Drought						Administrative Division Irrigation Facilities
		계 Total	평 년 Normal Years	3 년 3 Years	5 년 5 Years	7 년 7 Years	10년이상 Over 10 Years	
<b>9,575.0</b>	<b>49.8</b>	<b>4,772.4</b>	<b>1,980.7</b>	<b>90.5</b>	<b>179.0</b>	<b>66.6</b>	<b>2,455.6</b>	<b>Taeon-gun</b>
-	-	1,738.5	289.0	-	67.0	66.6	1,315.9	Reservoir
-	-	2,381.1	1,105.1	56.1	100.0	-	1,119.9	Pumping Station
-	-	-	-	-	-	-	-	Pumping & Drainage Station
-	-	-	-	-	-	-	-	Drainage Station
-	-	120.5	74.3	28.4	-	-	17.8	Weir
-	-	31.2	29.2	-	-	-	2.0	Infiltration Gallery
-	-	113.0	95.0	6.0	12.0	-	-	Tube Well
-	-	388.1	388.1	-	-	-	-	Other Facilities
<b>137,883.0</b>	<b>82.9</b>	<b>114,321.6</b>	<b>11,895.3</b>	<b>3,889.6</b>	<b>2,369.3</b>	<b>418.9</b>	<b>95,748.5</b>	<b>Jeollabuk-do</b>
-	-	94,963.9	8,252.2	1,363.1	938.9	244.3	84,165.4	Reservoir
-	-	2,482.3	609.8	307.2	172.9	43.0	1,349.4	Pumping Station
-	-	7,489.9	-	-	-	-	7,489.9	Pumping & Drainage Station
-	-	-	-	-	-	-	-	Drainage Station
-	-	4,620.1	1,798.5	841.1	57.5	85.2	1,837.8	Weir
-	-	394.2	196.5	114.2	5.2	2.0	76.3	Infiltration Gallery
-	-	4,292.2	1,038.3	1,185.0	1,194.8	44.4	829.7	Tube Well
-	-	79.0	-	79.0	-	-	-	Other Facilities
<b>3,377.0</b>	<b>66.9</b>	<b>2,259.8</b>	<b>179.1</b>	<b>67.8</b>	<b>130.6</b>	<b>-</b>	<b>1,882.3</b>	<b>Jeonju-si</b>
-	-	2,025.8	106.1	14.8	127.6	-	1,777.3	Reservoir
-	-	-	-	-	-	-	-	Pumping Station
-	-	-	-	-	-	-	-	Pumping & Drainage Station
-	-	-	-	-	-	-	-	Drainage Station
-	-	-	-	-	-	-	-	Weir
-	-	-	-	-	-	-	-	Infiltration Gallery
-	-	234.0	73.0	53.0	3.0	-	105.0	Tube Well
-	-	-	-	-	-	-	-	Other Facilities
<b>13,280.0</b>	<b>95.5</b>	<b>12,680.6</b>	<b>416.5</b>	<b>312.9</b>	<b>-</b>	<b>3.9</b>	<b>11,947.3</b>	<b>Gunsan-si</b>
-	-	12,175.9	334.5	155.9	-	3.9	11,681.6	Reservoir
-	-	84.0	79.0	-	-	-	5.0	Pumping Station
-	-	260.7	-	-	-	-	260.7	Pumping & Drainage Station
-	-	-	-	-	-	-	-	Drainage Station
-	-	-	-	-	-	-	-	Weir
-	-	-	-	-	-	-	-	Infiltration Gallery
-	-	160.0	3.0	157.0	-	-	-	Tube Well
-	-	-	-	-	-	-	-	Other Facilities

## 2.2 수리시설별 면적 Paddy Field Area by Irrigation Facilities

## 2.2.2 시군별 By Si and Gun

① 합 계 Sum

면적 : 헥타아르

시군 및 시설	수원공수 No. of Facilities				수리답면적 Irrigated Paddy Field Area				보조 수원공 수혜면적 Irrigated by Supple- mentary Facilities
	계 Total	주 Main	보조 Supple- mentary	부속 Auxiliary	계 Total	구역내 On Project Area	구역외 Out of Project Area	기타 Others	
<b>익 산 시</b>	<b>510</b>	<b>249</b>	<b>251</b>	<b>10</b>	<b>15,204.1</b>	<b>15,204.1</b>	-	-	<b>23,140.3</b>
저수지	139	125	14	-	7,832.3	7,832.3	-	-	265.0
양수장	116	-	116	-	-	-	-	-	17,357.5
양배수장	1	-	1	-	7,229.2	7,229.2	-	-	516.0
배수장	23	-	13	10	-	-	-	-	3,693.0
보	39	2	37	-	8.5	8.5	-	-	582.0
집수암거	1	1	-	-	-	-	-	-	-
관정	191	121	70	-	134.1	134.1	-	-	247.8
기타시설	-	-	-	-	-	-	-	-	479.0
<b>정 읍 시</b>	<b>614</b>	<b>435</b>	<b>173</b>	<b>6</b>	<b>9,607.7</b>	<b>9,594.7</b>	<b>13.0</b>	-	<b>32,107.1</b>
저수지	224	204	20	-	8,912.9	8,899.9	13.0	-	895.3
양수장	50	7	42	1	106.0	106.0	-	-	6,009.0
양배수장	5	-	5	-	-	-	-	-	1,904.1
배수장	10	-	10	-	-	-	-	-	3,673.1
보	75	18	55	2	86.8	86.8	-	-	19,128.4
집수암거	36	20	13	3	52.9	52.9	-	-	404.3
관정	214	186	28	-	449.1	449.1	-	-	92.9
기타시설	-	-	-	-	-	-	-	-	-
<b>남 원 시</b>	<b>868</b>	<b>664</b>	<b>203</b>	<b>1</b>	<b>9,647.0</b>	<b>9,452.1</b>	<b>194.9</b>	-	<b>3,286.5</b>
저수지	299	232	67	-	6,883.1	6,819.9	63.2	-	615.5
양수장	76	56	20	-	614.4	593.4	21.0	-	907.4
양배수장	-	-	-	-	-	-	-	-	-
배수장	2	-	1	1	-	-	-	-	167.0
보	180	105	75	-	1,444.1	1,333.4	110.7	-	1,441.3
집수암거	15	13	2	-	52.3	52.3	-	-	38.0
관정	296	258	38	-	653.1	653.1	-	-	117.3
기타시설	-	-	-	-	-	-	-	-	-
<b>김 제 시</b>	<b>433</b>	<b>277</b>	<b>153</b>	<b>3</b>	<b>22,285.1</b>	<b>22,206.1</b>	-	<b>79.0</b>	<b>40,198.3</b>
저수지	127	110	17	-	21,375.8	21,375.8	-	-	2,579.0
양수장	82	3	77	2	116.0	116.0	-	-	31,427.1
양배수장	5	-	5	-	-	-	-	-	1,879.5
배수장	12	-	12	-	-	-	-	-	3,260.0
보	23	11	12	-	211.9	211.9	-	-	729.0
집수암거	22	15	7	-	66.0	66.0	-	-	192.2
관정	162	138	23	1	436.4	436.4	-	-	69.0
기타시설	-	-	-	-	79.0	-	-	79.0	62.5

Area : ha

답면적 Paddy Field Area	수리답률 (%) Percentage of Irrigated Paddy Field	한 발 빈도 별 관 개 면 적 Irrigated Area by Frequency of Drought						Administrative Division Irrigation Facilities
		계 Total	평 년 Normal Years	3 년 3 Years	5 년 5 Years	7 년 7 Years	10년이상 Over 10 Years	
<b>18,998.0</b>	<b>80.0</b>	<b>15,204.1</b>	<b>325.5</b>	<b>82.8</b>	-	<b>39.4</b>	<b>14,756.4</b>	<b>Iksan-si</b>
-	-	7,832.3	238.8	66.3	-	-	7,527.2	Reservoir
-	-	-	-	-	-	-	-	Pumping Station
-	-	7,229.2	-	-	-	-	7,229.2	Pumping & Drainage Station
-	-	-	-	-	-	-	-	Drainage Station
-	-	8.5	3.0	5.5	-	-	-	Weir
-	-	-	-	-	-	-	-	Infiltration Gallery
-	-	134.1	83.7	11.0	-	39.4	-	Tube Well
-	-	-	-	-	-	-	-	Other Facilities
<b>15,358.0</b>	<b>62.6</b>	<b>9,607.7</b>	<b>784.9</b>	<b>87.9</b>	<b>356.3</b>	<b>24.4</b>	<b>8,354.2</b>	<b>Jeongeup-si</b>
-	-	8,912.9	587.5	65.4	17.4	21.4	8,221.2	Reservoir
-	-	106.0	81.0	-	-	-	25.0	Pumping Station
-	-	-	-	-	-	-	-	Pumping & Drainage Station
-	-	-	-	-	-	-	-	Drainage Station
-	-	86.8	11.0	9.5	11.7	3.0	51.6	Weir
-	-	52.9	24.9	10.0	-	-	18.0	Infiltration Gallery
-	-	449.1	80.5	3.0	327.2	-	38.4	Tube Well
-	-	-	-	-	-	-	-	Other Facilities
<b>11,051.0</b>	<b>87.3</b>	<b>9,647.0</b>	<b>2,528.7</b>	<b>886.2</b>	<b>133.9</b>	<b>8.0</b>	<b>6,090.2</b>	<b>Namwon-si</b>
-	-	6,883.1	1,191.3	232.8	8.0	-	5,451.0	Reservoir
-	-	614.4	276.0	107.5	79.9	3.0	148.0	Pumping Station
-	-	-	-	-	-	-	-	Pumping & Drainage Station
-	-	-	-	-	-	-	-	Drainage Station
-	-	1,444.1	858.9	211.5	-	5.0	368.7	Weir
-	-	52.3	16.0	26.3	-	-	10.0	Infiltration Gallery
-	-	653.1	186.5	308.1	46.0	-	112.5	Tube Well
-	-	-	-	-	-	-	-	Other Facilities
<b>23,166.0</b>	<b>96.2</b>	<b>22,285.1</b>	<b>1,322.5</b>	<b>193.2</b>	<b>257.7</b>	<b>38.0</b>	<b>20,473.7</b>	<b>Gimje-si</b>
-	-	21,375.8	916.4	29.2	0.8	38.0	20,391.4	Reservoir
-	-	116.0	78.0	-	-	-	38.0	Pumping Station
-	-	-	-	-	-	-	-	Pumping & Drainage Station
-	-	-	-	-	-	-	-	Drainage Station
-	-	211.9	125.0	44.4	-	-	42.5	Weir
-	-	66.0	23.6	40.6	-	-	1.8	Infiltration Gallery
-	-	436.4	179.5	-	256.9	-	-	Tube Well
-	-	79.0	-	79.0	-	-	-	Other Facilities





Area : ha

답면적 Paddy Field Area	수리답률 (%) Percentage of Irrigated Paddy Field	한 발 빈도 별 관 개 면 적 Irrigated Area by Frequency of Drought						Administrative Division Irrigation Facilities
		계 Total	평 년 Normal Years	3 년 3 Years	5 년 5 Years	7 년 7 Years	10년이상 Over 10 Years	
<b>5,198.0</b>	<b>88.4</b>	<b>4,593.3</b>	<b>640.0</b>	<b>355.7</b>	<b>40.9</b>	<b>38.6</b>	<b>3,518.1</b>	<b>Wanju-gun</b>
-	-	4,064.1	491.0	115.1	23.9	23.0	3,411.1	Reservoir
-	-	-	-	-	-	-	-	Pumping Station
-	-	-	-	-	-	-	-	Pumping & Drainage Station
-	-	-	-	-	-	-	-	Drainage Station
-	-	284.0	48.8	110.6	2.0	15.6	107.0	Weir
-	-	80.7	70.2	10.5	-	-	-	Infiltration Gallery
-	-	164.5	30.0	119.5	15.0	-	-	Tube Well
-	-	-	-	-	-	-	-	Other Facilities
<b>2,616.0</b>	<b>95.4</b>	<b>2,496.1</b>	<b>999.0</b>	<b>279.2</b>	<b>107.8</b>	<b>45.0</b>	<b>1,065.1</b>	<b>Jinan-gun</b>
-	-	1,319.7	484.5	46.6	50.8	45.0	692.8	Reservoir
-	-	-	-	-	-	-	-	Pumping Station
-	-	-	-	-	-	-	-	Pumping & Drainage Station
-	-	-	-	-	-	-	-	Drainage Station
-	-	788.4	372.5	221.6	-	-	194.3	Weir
-	-	22.0	10.0	5.0	-	-	7.0	Infiltration Gallery
-	-	366.0	132.0	6.0	57.0	-	171.0	Tube Well
-	-	-	-	-	-	-	-	Other Facilities
<b>1,598.0</b>	<b>99.9</b>	<b>1,596.9</b>	<b>283.7</b>	<b>108.3</b>	<b>37.1</b>	<b>26.7</b>	<b>1,141.1</b>	<b>Muju-gun</b>
-	-	1,073.9	158.5	18.2	17.8	-	879.4	Reservoir
-	-	58.0	37.0	-	-	-	21.0	Pumping Station
-	-	-	-	-	-	-	-	Pumping & Drainage Station
-	-	-	-	-	-	-	-	Drainage Station
-	-	389.0	47.7	72.6	7.3	26.7	234.7	Weir
-	-	5.5	-	5.5	-	-	-	Infiltration Gallery
-	-	70.5	40.5	12.0	12.0	-	6.0	Tube Well
-	-	-	-	-	-	-	-	Other Facilities
<b>3,470.0</b>	<b>99.2</b>	<b>3,443.8</b>	<b>179.6</b>	<b>174.9</b>	<b>55.3</b>	<b>12.0</b>	<b>3,022.0</b>	<b>Jangsu-gun</b>
-	-	2,709.9	103.6	0.9	21.2	12.0	2,572.2	Reservoir
-	-	68.3	-	-	-	-	68.3	Pumping Station
-	-	-	-	-	-	-	-	Pumping & Drainage Station
-	-	-	-	-	-	-	-	Drainage Station
-	-	447.5	63.4	62.1	16.3	-	305.7	Weir
-	-	10.8	-	-	5.2	-	5.6	Infiltration Gallery
-	-	207.3	12.6	111.9	12.6	-	70.2	Tube Well
-	-	-	-	-	-	-	-	Other Facilities



Area : ha

답면적 Paddy Field Area	수리답률 (%) Percentage of Irrigated Paddy Field	한 발 빈도 별 관 개 면 적 Irrigated Area by Frequency of Drought						Administrative Division Irrigation Facilities
		계 Total	평 년 Normal Years	3 년 3 Years	5 년 5 Years	7 년 7 Years	10년이상 Over 10 Years	
<b>4,472.0</b>	<b>79.9</b>	<b>3,573.4</b>	<b>670.8</b>	<b>278.7</b>	<b>47.8</b>	<b>26.6</b>	<b>2,549.5</b>	<b>Imsil-gun</b>
-	-	3,120.8	550.1	151.6	41.8	15.2	2,362.1	Reservoir
-	-	35.8	-	-	-	-	35.8	Pumping Station
-	-	-	-	-	-	-	-	Pumping & Drainage Station
-	-	-	-	-	-	-	-	Drainage Station
-	-	274.7	111.7	-	-	11.4	151.6	Weir
-	-	-	-	-	-	-	-	Infiltration Gallery
-	-	142.1	9.0	127.1	6.0	-	-	Tube Well
-	-	-	-	-	-	-	-	Other Facilities
<b>6,435.0</b>	<b>78.9</b>	<b>5,077.5</b>	<b>627.2</b>	<b>616.0</b>	<b>218.6</b>	<b>12.5</b>	<b>3,603.2</b>	<b>Sunchang-gun</b>
-	-	3,177.7	535.3	177.7	23.5	7.5	2,433.7	Reservoir
-	-	1,096.7	32.3	149.7	16.0	-	898.7	Pumping Station
-	-	-	-	-	-	-	-	Pumping & Drainage Station
-	-	-	-	-	-	-	-	Drainage Station
-	-	309.2	29.6	23.4	5.0	-	251.2	Weir
-	-	29.4	4.0	9.8	-	-	15.6	Infiltration Gallery
-	-	464.5	26.0	255.4	174.1	5.0	4.0	Tube Well
-	-	-	-	-	-	-	-	Other Facilities
<b>14,059.0</b>	<b>61.0</b>	<b>8,582.1</b>	<b>2,523.8</b>	<b>360.6</b>	<b>715.3</b>	<b>126.8</b>	<b>4,855.6</b>	<b>Gochang-gun</b>
-	-	7,370.8	2,187.6	206.2	599.1	61.3	4,316.6	Reservoir
-	-	303.1	26.5	50.0	77.0	40.0	109.6	Pumping Station
-	-	-	-	-	-	-	-	Pumping & Drainage Station
-	-	-	-	-	-	-	-	Drainage Station
-	-	376.0	126.9	79.9	15.2	23.5	130.5	Weir
-	-	74.6	47.8	6.5	-	2.0	18.3	Infiltration Gallery
-	-	457.6	135.0	18.0	24.0	-	280.6	Tube Well
-	-	-	-	-	-	-	-	Other Facilities
<b>14,805.0</b>	<b>89.7</b>	<b>13,274.2</b>	<b>414.0</b>	<b>85.4</b>	<b>268.0</b>	<b>17.0</b>	<b>12,489.8</b>	<b>Buan-gun</b>
-	-	12,921.2	367.0	82.4	7.0	17.0	12,447.8	Reservoir
-	-	-	-	-	-	-	-	Pumping Station
-	-	-	-	-	-	-	-	Pumping & Drainage Station
-	-	-	-	-	-	-	-	Drainage Station
-	-	-	-	-	-	-	-	Weir
-	-	-	-	-	-	-	-	Infiltration Gallery
-	-	353.0	47.0	3.0	261.0	-	42.0	Tube Well
-	-	-	-	-	-	-	-	Other Facilities



Area : ha

답면적 Paddy Field Area	수리답률 (%) Percentage of Irrigated Paddy Field	한 발 빈 도 별 관 개 면 적 Irrigated Area by Frequency of Drought						Administrative Division Irrigation Facilities
		계 Total	평 년 Normal Years	3 년 3 Years	5 년 5 Years	7 년 7 Years	10년이상 Over 10 Years	
<b>187,910.0</b>	<b>74.7</b>	<b>140,310.3</b>	<b>23,458.0</b>	<b>9,415.4</b>	<b>3,276.5</b>	<b>657.9</b>	<b>103,502.5</b>	<b>Jeollanam-do</b>
-	-	94,871.1	16,415.6	7,832.0	1,057.7	401.2	69,164.6	Reservoir
-	-	29,370.8	2,144.2	341.5	121.8	102.4	26,660.9	Pumping Station
-	-	158.6	-	-	-	-	158.6	Pumping & Drainage Station
-	-	-	-	-	-	-	-	Drainage Station
-	-	7,207.1	3,083.7	502.5	355.1	129.5	3,136.3	Weir
-	-	828.4	222.5	84.5	73.3	11.4	436.7	Infiltration Gallery
-	-	7,688.0	1,413.0	654.9	1,668.6	13.4	3,938.1	Tube Well
-	-	186.3	179.0	-	-	-	7.3	Other Facilities
<b>221.0</b>	<b>48.7</b>	<b>107.6</b>	<b>59.7</b>	<b>2.3</b>	<b>29.5</b>	<b>6.1</b>	<b>10.0</b>	<b>Mokpo-si</b>
-	-	81.1	59.7	2.3	3.0	6.1	10.0	Reservoir
-	-	-	-	-	-	-	-	Pumping Station
-	-	-	-	-	-	-	-	Pumping & Drainage Station
-	-	-	-	-	-	-	-	Drainage Station
-	-	-	-	-	-	-	-	Weir
-	-	-	-	-	-	-	-	Infiltration Gallery
-	-	26.5	-	-	26.5	-	-	Tube Well
-	-	-	-	-	-	-	-	Other Facilities
<b>2,676.0</b>	<b>73.8</b>	<b>1,974.0</b>	<b>488.4</b>	<b>-</b>	<b>16.5</b>	<b>-</b>	<b>1,469.1</b>	<b>Yeosu-si</b>
-	-	1,778.0	469.4	-	8.5	-	1,300.1	Reservoir
-	-	-	-	-	-	-	-	Pumping Station
-	-	-	-	-	-	-	-	Pumping & Drainage Station
-	-	-	-	-	-	-	-	Drainage Station
-	-	-	-	-	-	-	-	Weir
-	-	-	-	-	-	-	-	Infiltration Gallery
-	-	191.0	14.0	-	8.0	-	169.0	Tube Well
-	-	5.0	5.0	-	-	-	-	Other Facilities
<b>6,299.0</b>	<b>81.6</b>	<b>5,140.2</b>	<b>953.0</b>	<b>68.2</b>	<b>14.8</b>	<b>11.7</b>	<b>4,092.5</b>	<b>Suncheon-si</b>
-	-	2,233.6	389.2	10.0	-	11.7	1,822.7	Reservoir
-	-	1,083.3	153.9	-	-	-	929.4	Pumping Station
-	-	-	-	-	-	-	-	Pumping & Drainage Station
-	-	-	-	-	-	-	-	Drainage Station
-	-	1,276.5	218.6	55.2	12.8	-	989.9	Weir
-	-	36.1	25.0	-	2.0	-	9.1	Infiltration Gallery
-	-	510.7	166.3	3.0	-	-	341.4	Tube Well
-	-	-	-	-	-	-	-	Other Facilities



Area : ha

답면적 Paddy Field Area	수리답률 (%) Percentage of Irrigated Paddy Field	한 발 빈도 별 관 개 면 적 Irrigated Area by Frequency of Drought						Administrative Division Irrigation Facilities
		계 Total	평 년 Normal Years	3 년 3 Years	5 년 5 Years	7 년 7 Years	10년이상 Over 10 Years	
<b>14,822.0</b>	<b>92.0</b>	<b>13,634.1</b>	<b>622.4</b>	<b>68.9</b>	-	<b>5.8</b>	<b>12,937.0</b>	<b>Naju-si</b>
-	-	11,291.3	482.4	68.9	-	5.8	10,734.2	Reservoir
-	-	1,761.5	-	-	-	-	1,761.5	Pumping Station
-	-	-	-	-	-	-	-	Pumping & Drainage Station
-	-	-	-	-	-	-	-	Drainage Station
-	-	378.1	134.0	-	-	-	244.1	Weir
-	-	35.2	-	-	-	-	35.2	Infiltration Gallery
-	-	168.0	6.0	-	-	-	162.0	Tube Well
-	-	-	-	-	-	-	-	Other Facilities
<b>1,794.0</b>	<b>98.4</b>	<b>1,765.7</b>	<b>94.0</b>	<b>21.0</b>	<b>397.1</b>	<b>103.9</b>	<b>1,149.7</b>	<b>Gwangyang-si</b>
-	-	1,413.0	91.5	8.0	225.2	33.5	1,054.8	Reservoir
-	-	-	-	-	-	-	-	Pumping Station
-	-	-	-	-	-	-	-	Pumping & Drainage Station
-	-	-	-	-	-	-	-	Drainage Station
-	-	326.1	2.5	13.0	171.3	70.4	68.9	Weir
-	-	26.6	-	-	0.6	-	26.0	Infiltration Gallery
-	-	-	-	-	-	-	-	Tube Well
-	-	-	-	-	-	-	-	Other Facilities
<b>6,823.0</b>	<b>94.1</b>	<b>6,418.2</b>	<b>587.7</b>	<b>70.5</b>	<b>364.4</b>	<b>15.0</b>	<b>5,380.6</b>	<b>Damyang-gun</b>
-	-	5,879.2	491.7	70.5	32.0	15.0	5,270.0	Reservoir
-	-	12.0	-	-	12.0	-	-	Pumping Station
-	-	-	-	-	-	-	-	Pumping & Drainage Station
-	-	-	-	-	-	-	-	Drainage Station
-	-	28.1	-	-	-	-	28.1	Weir
-	-	55.5	-	-	3.0	-	52.5	Infiltration Gallery
-	-	443.4	96.0	-	317.4	-	30.0	Tube Well
-	-	-	-	-	-	-	-	Other Facilities
<b>5,410.0</b>	<b>87.6</b>	<b>4,739.5</b>	<b>592.9</b>	<b>117.4</b>	-	-	<b>4,029.2</b>	<b>Gokseong-gun</b>
-	-	3,015.7	509.9	92.1	-	-	2,413.7	Reservoir
-	-	976.7	41.0	-	-	-	935.7	Pumping Station
-	-	-	-	-	-	-	-	Pumping & Drainage Station
-	-	-	-	-	-	-	-	Drainage Station
-	-	358.5	-	25.3	-	-	333.2	Weir
-	-	18.6	-	-	-	-	18.6	Infiltration Gallery
-	-	370.0	42.0	-	-	-	328.0	Tube Well
-	-	-	-	-	-	-	-	Other Facilities





Area : ha

답면적 Paddy Field Area	수리답률 (%) Percentage of Irrigated Paddy Field	한 발 빈도 별 관 개 면 적 Irrigated Area by Frequency of Drought						Administrative Division Irrigation Facilities
		계 Total	평 년 Normal Years	3 년 3 Years	5 년 5 Years	7 년 7 Years	10년이상 Over 10 Years	
<b>3,255.0</b>	<b>85.4</b>	<b>2,779.5</b>	<b>195.8</b>	<b>21.9</b>	<b>12.0</b>	-	<b>2,549.8</b>	<b>Gurye-gun</b>
-	-	2,465.1	134.0	7.5	-	-	2,323.6	Reservoir
-	-	-	-	-	-	-	-	Pumping Station
-	-	-	-	-	-	-	-	Pumping & Drainage Station
-	-	-	-	-	-	-	-	Drainage Station
-	-	156.4	5.6	14.4	-	-	136.4	Weir
-	-	-	-	-	-	-	-	Infiltration Gallery
-	-	136.0	41.5	-	12.0	-	82.5	Tube Well
-	-	22.0	14.7	-	-	-	7.3	Other Facilities
<b>14,773.0</b>	<b>66.7</b>	<b>9,848.8</b>	<b>2,502.5</b>	<b>581.0</b>	<b>190.7</b>	<b>74.8</b>	<b>6,499.8</b>	<b>Goheung-gun</b>
-	-	8,641.1	2,042.6	581.0	114.7	28.6	5,874.2	Reservoir
-	-	815.3	222.3	-	-	-	593.0	Pumping Station
-	-	-	-	-	-	-	-	Pumping & Drainage Station
-	-	-	-	-	-	-	-	Drainage Station
-	-	386.4	231.6	-	76.0	46.2	32.6	Weir
-	-	-	-	-	-	-	-	Infiltration Gallery
-	-	6.0	6.0	-	-	-	-	Tube Well
-	-	-	-	-	-	-	-	Other Facilities
<b>9,134.0</b>	<b>78.0</b>	<b>7,127.7</b>	<b>3,241.5</b>	<b>1.3</b>	<b>35.6</b>	-	<b>3,849.3</b>	<b>Boseong-gun</b>
-	-	4,832.9	1,563.2	-	35.6	-	3,234.1	Reservoir
-	-	239.2	79.0	-	-	-	160.2	Pumping Station
-	-	-	-	-	-	-	-	Pumping & Drainage Station
-	-	-	-	-	-	-	-	Drainage Station
-	-	1,541.3	1,402.4	1.3	-	-	137.6	Weir
-	-	-	-	-	-	-	-	Infiltration Gallery
-	-	355.0	37.6	-	-	-	317.4	Tube Well
-	-	159.3	159.3	-	-	-	-	Other Facilities
<b>6,131.0</b>	<b>73.2</b>	<b>4,490.0</b>	<b>654.0</b>	<b>36.0</b>	<b>53.1</b>	<b>3.3</b>	<b>3,743.6</b>	<b>Hwasun-gun</b>
-	-	4,323.6	566.4	26.8	37.6	3.3	3,689.5	Reservoir
-	-	23.0	-	-	-	-	23.0	Pumping Station
-	-	-	-	-	-	-	-	Pumping & Drainage Station
-	-	-	-	-	-	-	-	Drainage Station
-	-	134.4	87.6	9.2	15.5	-	22.1	Weir
-	-	-	-	-	-	-	-	Infiltration Gallery
-	-	9.0	-	-	-	-	9.0	Tube Well
-	-	-	-	-	-	-	-	Other Facilities



Area : ha

답면적 Paddy Field Area	수리답률 (%) Percentage of Irrigated Paddy Field	한 발 빈도 별 관 개 면 적 Irrigated Area by Frequency of Drought						Administrative Division Irrigation Facilities
		계 Total	평 년 Normal Years	3 년 3 Years	5 년 5 Years	7 년 7 Years	10년이상 Over 10 Years	
<b>9,498.0</b>	<b>69.1</b>	<b>6,565.7</b>	<b>2,329.0</b>	<b>383.1</b>	<b>4.0</b>	<b>65.4</b>	<b>3,784.2</b>	<b>Jangheung-gun</b>
-	-	4,305.5	1,097.1	38.2	-	51.4	3,118.8	Reservoir
-	-	343.4	-	-	-	-	343.4	Pumping Station
-	-	-	-	-	-	-	-	Pumping & Drainage Station
-	-	-	-	-	-	-	-	Drainage Station
-	-	1,000.8	711.9	188.9	4.0	10.0	86.0	Weir
-	-	112.0	88.0	15.0	-	4.0	5.0	Infiltration Gallery
-	-	804.0	432.0	141.0	-	-	231.0	Tube Well
-	-	-	-	-	-	-	-	Other Facilities
<b>10,674.0</b>	<b>75.3</b>	<b>8,037.6</b>	<b>2,535.5</b>	<b>644.4</b>	<b>253.7</b>	<b>-</b>	<b>4,604.0</b>	<b>Gangjin-gun</b>
-	-	5,811.9	1,840.6	422.9	253.7	-	3,294.7	Reservoir
-	-	984.9	410.0	32.9	-	-	542.0	Pumping Station
-	-	-	-	-	-	-	-	Pumping & Drainage Station
-	-	-	-	-	-	-	-	Drainage Station
-	-	680.6	103.3	5.0	-	-	572.3	Weir
-	-	224.0	1.0	28.0	-	-	195.0	Infiltration Gallery
-	-	336.2	180.6	155.6	-	-	-	Tube Well
-	-	-	-	-	-	-	-	Other Facilities
<b>22,774.0</b>	<b>67.7</b>	<b>15,413.5</b>	<b>2,829.3</b>	<b>1,975.2</b>	<b>689.0</b>	<b>17.0</b>	<b>9,903.0</b>	<b>Haenam-gun</b>
-	-	7,772.2	2,466.9	1,692.5	100.8	17.0	3,495.0	Reservoir
-	-	6,389.4	81.0	-	-	-	6,308.4	Pumping Station
-	-	-	-	-	-	-	-	Pumping & Drainage Station
-	-	-	-	-	-	-	-	Drainage Station
-	-	271.9	115.3	10.5	60.5	-	85.6	Weir
-	-	152.0	80.1	7.2	53.7	-	11.0	Infiltration Gallery
-	-	828.0	86.0	265.0	474.0	-	3.0	Tube Well
-	-	-	-	-	-	-	-	Other Facilities
<b>16,915.0</b>	<b>81.0</b>	<b>13,697.2</b>	<b>626.2</b>	<b>173.3</b>	<b>511.2</b>	<b>14.4</b>	<b>12,372.1</b>	<b>Yeongam-gun</b>
-	-	3,692.3	545.0	104.1	60.4	7.0	2,975.8	Reservoir
-	-	9,471.7	27.0	-	109.8	-	9,334.9	Pumping Station
-	-	-	-	-	-	-	-	Pumping & Drainage Station
-	-	-	-	-	-	-	-	Drainage Station
-	-	84.7	24.6	40.2	15.0	-	4.9	Weir
-	-	79.8	28.4	29.0	14.0	7.4	1.0	Infiltration Gallery
-	-	368.7	1.2	-	312.0	-	55.5	Tube Well
-	-	-	-	-	-	-	-	Other Facilities



Area : ha

답면적 Paddy Field Area	수리답률 (%) Percentage of Irrigated Paddy Field	한 발 빈도 별 관 개 면 적 Irrigated Area by Frequency of Drought						Administrative Division Irrigation Facilities
		계 Total	평 년 Normal Years	3 년 3 Years	5 년 5 Years	7 년 7 Years	10년이상 Over 10 Years	
<b>10,238.0</b>	<b>54.7</b>	<b>5,599.9</b>	<b>1,237.0</b>	<b>26.0</b>	-	-	<b>4,336.9</b>	<b>Muan-gun</b>
-	-	2,173.7	1,189.7	24.6	-	-	959.4	Reservoir
-	-	2,726.4	-	-	-	-	2,726.4	Pumping Station
-	-	-	-	-	-	-	-	Pumping & Drainage Station
-	-	-	-	-	-	-	-	Drainage Station
-	-	64.9	21.3	1.4	-	-	42.2	Weir
-	-	7.5	-	-	-	-	7.5	Infiltration Gallery
-	-	627.4	26.0	-	-	-	601.4	Tube Well
-	-	-	-	-	-	-	-	Other Facilities
<b>8,529.0</b>	<b>79.4</b>	<b>6,770.7</b>	<b>1,695.8</b>	<b>133.5</b>	<b>16.0</b>	<b>12.0</b>	<b>4,913.4</b>	<b>Hampyeong-gun</b>
-	-	5,412.8	1,489.8	95.5	16.0	12.0	3,799.5	Reservoir
-	-	680.9	53.0	27.0	-	-	600.9	Pumping Station
-	-	-	-	-	-	-	-	Pumping & Drainage Station
-	-	-	-	-	-	-	-	Drainage Station
-	-	81.0	-	11.0	-	-	70.0	Weir
-	-	-	-	-	-	-	-	Infiltration Gallery
-	-	596.0	153.0	-	-	-	443.0	Tube Well
-	-	-	-	-	-	-	-	Other Facilities
<b>11,757.0</b>	<b>71.9</b>	<b>8,455.2</b>	<b>918.7</b>	<b>906.1</b>	<b>426.9</b>	<b>182.6</b>	<b>6,020.9</b>	<b>Yeonggwang-gun</b>
-	-	6,645.0	684.4	722.4	91.2	63.9	5,083.1	Reservoir
-	-	921.5	172.0	7.3	-	102.4	639.8	Pumping Station
-	-	-	-	-	-	-	-	Pumping & Drainage Station
-	-	-	-	-	-	-	-	Drainage Station
-	-	232.2	25.0	100.1	-	2.9	104.2	Weir
-	-	62.0	-	-	-	-	62.0	Infiltration Gallery
-	-	594.5	37.3	76.3	335.7	13.4	131.8	Tube Well
-	-	-	-	-	-	-	-	Other Facilities
<b>6,137.0</b>	<b>90.0</b>	<b>5,522.6</b>	<b>3.0</b>	<b>681.4</b>	<b>183.0</b>	-	<b>4,655.2</b>	<b>Jangseong-gun</b>
-	-	5,074.2	-	635.1	-	-	4,439.1	Reservoir
-	-	-	-	-	-	-	-	Pumping Station
-	-	-	-	-	-	-	-	Pumping & Drainage Station
-	-	-	-	-	-	-	-	Drainage Station
-	-	203.3	-	27.0	-	-	176.3	Weir
-	-	19.1	-	5.3	-	-	13.8	Infiltration Gallery
-	-	226.0	3.0	14.0	183.0	-	26.0	Tube Well
-	-	-	-	-	-	-	-	Other Facilities

## 2.2 수리시설별 면적 Paddy Field Area by Irrigation Facilities

### 2.2.2 시군별 By Si and Gun

① 합 계 Sum

면적 : 헥타아르

시군 및 시설	수원공수 No. of Facilities				수리답면적 Irrigated Paddy Field Area				보조 수원공 수혜면적 Irrigated by Supple- mentary Facilities
	계 Total	주 Main	보조 Supple- mentary	부속 Auxiliary	계 Total	구역내 On Project Area	구역외 Out of Project Area	기타 Others	
<b>완 도 군</b>	<b>167</b>	<b>134</b>	<b>33</b>	-	<b>1,937.1</b>	<b>1,937.1</b>	-	-	<b>1,066.5</b>
저수지	50	43	7	-	1,164.2	1,164.2	-	-	219.7
양수장	11	3	8	-	352.8	352.8	-	-	266.1
양배수장	1	1	-	-	158.6	158.6	-	-	-
배수장	5	-	5	-	-	-	-	-	518.5
보	4	-	4	-	-	-	-	-	35.2
집수암거	-	-	-	-	-	-	-	-	-
관정	96	87	9	-	261.5	261.5	-	-	27.0
기타시설	-	-	-	-	-	-	-	-	-
<b>진 도 군</b>	<b>374</b>	<b>294</b>	<b>46</b>	<b>34</b>	<b>6,023.5</b>	<b>5,985.2</b>	<b>38.3</b>	-	<b>1,369.8</b>
저수지	134	128	6	-	3,609.9	3,571.6	38.3	-	172.0
양수장	72	33	39	-	2,051.6	2,051.6	-	-	1,197.8
양배수장	-	-	-	-	-	-	-	-	-
배수장	6	-	1	5	-	-	-	-	-
보	19	1	-	18	1.9	1.9	-	-	-
집수암거	-	-	-	-	-	-	-	-	-
관정	143	132	-	11	360.1	360.1	-	-	-
기타시설	-	-	-	-	-	-	-	-	-
<b>신 안 군</b>	<b>421</b>	<b>398</b>	<b>23</b>	-	<b>4,262.0</b>	<b>4,235.6</b>	<b>26.4</b>	-	<b>984.3</b>
저수지	245	239	6	-	3,254.8	3,228.4	26.4	-	366.6
양수장	24	8	16	-	537.2	537.2	-	-	499.4
양배수장	-	-	-	-	-	-	-	-	-
배수장	-	-	-	-	-	-	-	-	-
보	-	-	-	-	-	-	-	-	-
집수암거	-	-	-	-	-	-	-	-	-
관정	152	151	1	-	470.0	470.0	-	-	3.0
기타시설	-	-	-	-	-	-	-	-	115.3
<b>경 상 북 도</b>	<b>15,975</b>	<b>7,758</b>	<b>7,803</b>	<b>414</b>	<b>115,522.3</b>	<b>114,629.7</b>	<b>578.6</b>	<b>314.0</b>	<b>59,171.2</b>
저수지	5,528	3,732	1,795	1	66,645.0	66,387.4	257.6	-	11,936.4
양수장	1,717	699	905	113	26,492.9	26,308.6	184.3	-	15,312.6
양배수장	8	1	7	-	-	-	-	-	969.5
배수장	120	-	66	54	-	-	-	-	5,533.2
보	3,124	1,644	1,307	173	15,358.5	15,242.8	115.7	-	12,216.8
집수암거	501	125	319	57	1,579.6	1,579.6	-	-	3,907.6
관정	4,977	1,557	3,404	16	5,132.3	5,111.3	21.0	-	9,215.7
기타시설	-	-	-	-	314.0	-	-	314.0	79.4

Area : ha

답면적 Paddy Field Area	수리답률 (%) Percentage of Irrigated Paddy Field	한 발 빈도 별 관 개 면 적 Irrigated Area by Frequency of Drought						Administrative Division Irrigation Facilities
		계 Total	평 년 Normal Years	3 년 3 Years	5 년 5 Years	7 년 7 Years	10년이상 Over 10 Years	
<b>2,822.0</b>	<b>68.6</b>	<b>1,937.1</b>	<b>244.5</b>	<b>297.0</b>	<b>71.0</b>	<b>106.6</b>	<b>1,218.0</b>	<b>Wando-gun</b>
-	-	1,164.2	160.0	297.0	71.0	106.6	529.6	Reservoir
-	-	352.8	-	-	-	-	352.8	Pumping Station
-	-	158.6	-	-	-	-	158.6	Pumping & Drainage Station
-	-	-	-	-	-	-	-	Drainage Station
-	-	-	-	-	-	-	-	Weir
-	-	-	-	-	-	-	-	Infiltration Gallery
-	-	261.5	84.5	-	-	-	177.0	Tube Well
-	-	-	-	-	-	-	-	Other Facilities
<b>6,869.0</b>	<b>87.7</b>	<b>6,023.5</b>	<b>953.1</b>	<b>1,378.9</b>	<b>-</b>	<b>39.3</b>	<b>3,652.2</b>	<b>Jindo-gun</b>
-	-	3,609.9	48.1	1,115.9	-	39.3	2,406.6	Reservoir
-	-	2,051.6	905.0	263.0	-	-	883.6	Pumping Station
-	-	-	-	-	-	-	-	Pumping & Drainage Station
-	-	-	-	-	-	-	-	Drainage Station
-	-	1.9	-	-	-	-	1.9	Weir
-	-	-	-	-	-	-	-	Infiltration Gallery
-	-	360.1	-	-	-	-	360.1	Tube Well
-	-	-	-	-	-	-	-	Other Facilities
<b>10,359.0</b>	<b>41.1</b>	<b>4,262.0</b>	<b>94.0</b>	<b>1,828.0</b>	<b>8.0</b>	<b>-</b>	<b>2,332.0</b>	<b>Sinan-gun</b>
-	-	3,254.8	94.0	1,816.7	8.0	-	1,336.1	Reservoir
-	-	537.2	-	11.3	-	-	525.9	Pumping Station
-	-	-	-	-	-	-	-	Pumping & Drainage Station
-	-	-	-	-	-	-	-	Drainage Station
-	-	-	-	-	-	-	-	Weir
-	-	-	-	-	-	-	-	Infiltration Gallery
-	-	470.0	-	-	-	-	470.0	Tube Well
-	-	-	-	-	-	-	-	Other Facilities
<b>135,796.0</b>	<b>85.1</b>	<b>115,522.3</b>	<b>21,231.6</b>	<b>11,207.6</b>	<b>2,429.4</b>	<b>1,362.1</b>	<b>79,291.6</b>	<b>Gyeongsangbuk-do</b>
-	-	66,645.0	15,008.6	5,476.3	1,203.6	700.3	44,256.2	Reservoir
-	-	26,492.9	1,563.9	979.2	143.6	154.1	23,652.1	Pumping Station
-	-	-	-	-	-	-	-	Pumping & Drainage Station
-	-	-	-	-	-	-	-	Drainage Station
-	-	15,358.5	2,894.0	3,240.5	606.6	367.1	8,250.3	Weir
-	-	1,579.6	286.6	490.3	22.0	15.4	765.3	Infiltration Gallery
-	-	5,132.3	1,282.5	1,001.3	453.6	41.2	2,353.7	Tube Well
-	-	314.0	196.0	20.0	-	84.0	14.0	Other Facilities





Area : ha

답면적 Paddy Field Area	수리답률 (%) Percentage of Irrigated Paddy Field	한 발 빈도 별 관 개 면 적 Irrigated Area by Frequency of Drought						Administrative Division Irrigation Facilities
		계 Total	평 년 Normal Years	3 년 3 Years	5 년 5 Years	7 년 7 Years	10년이상 Over 10 Years	
<b>8,985.0</b>	<b>91.0</b>	<b>8,179.7</b>	<b>2,086.1</b>	<b>665.6</b>	<b>116.5</b>	<b>11.3</b>	<b>5,300.2</b>	<b>Pohang-si</b>
-	-	6,305.1	1,495.4	367.2	88.8	1.8	4,351.9	Reservoir
-	-	563.3	168.5	76.8	6.0	-	312.0	Pumping Station
-	-	-	-	-	-	-	-	Pumping & Drainage Station
-	-	-	-	-	-	-	-	Drainage Station
-	-	486.1	243.4	128.7	-	4.5	109.5	Weir
-	-	81.5	-	25.0	11.7	-	44.8	Infiltration Gallery
-	-	743.7	178.8	67.9	10.0	5.0	482.0	Tube Well
-	-	-	-	-	-	-	-	Other Facilities
<b>14,880.0</b>	<b>96.7</b>	<b>14,388.3</b>	<b>2,358.7</b>	<b>1,985.2</b>	<b>53.3</b>	<b>89.8</b>	<b>9,901.3</b>	<b>Gyeongju-si</b>
-	-	10,299.7	2,122.0	765.0	53.3	67.8	7,291.6	Reservoir
-	-	1,795.9	91.1	277.2	-	7.0	1,420.6	Pumping Station
-	-	-	-	-	-	-	-	Pumping & Drainage Station
-	-	-	-	-	-	-	-	Drainage Station
-	-	1,642.0	79.0	597.7	-	-	965.3	Weir
-	-	284.2	53.2	72.7	-	5.0	153.3	Infiltration Gallery
-	-	366.5	13.4	272.6	-	10.0	70.5	Tube Well
-	-	-	-	-	-	-	-	Other Facilities
<b>6,443.0</b>	<b>94.3</b>	<b>6,074.7</b>	<b>2,021.5</b>	<b>1,352.4</b>	<b>37.8</b>	<b>100.0</b>	<b>2,563.0</b>	<b>Gimcheon-si</b>
-	-	2,570.9	1,171.4	228.4	22.0	90.0	1,059.1	Reservoir
-	-	465.2	123.2	43.0	-	-	299.0	Pumping Station
-	-	-	-	-	-	-	-	Pumping & Drainage Station
-	-	-	-	-	-	-	-	Drainage Station
-	-	2,287.0	451.0	737.1	6.8	10.0	1,082.1	Weir
-	-	594.2	194.0	327.5	-	-	72.7	Infiltration Gallery
-	-	157.4	81.9	16.4	9.0	-	50.1	Tube Well
-	-	-	-	-	-	-	-	Other Facilities
<b>7,209.0</b>	<b>91.8</b>	<b>6,621.4</b>	<b>940.8</b>	<b>253.9</b>	<b>64.6</b>	<b>2.7</b>	<b>5,359.4</b>	<b>Andong-si</b>
-	-	2,522.0	834.4	229.1	64.6	2.7	1,391.2	Reservoir
-	-	2,904.2	-	18.8	-	-	2,885.4	Pumping Station
-	-	-	-	-	-	-	-	Pumping & Drainage Station
-	-	-	-	-	-	-	-	Drainage Station
-	-	573.9	19.4	-	-	-	554.5	Weir
-	-	6.7	-	-	-	-	6.7	Infiltration Gallery
-	-	614.6	87.0	6.0	-	-	521.6	Tube Well
-	-	-	-	-	-	-	-	Other Facilities



Area : ha

답면적 Paddy Field Area	수리답률 (%) Percentage of Irrigated Paddy Field	한 발 빈 도 별 관 개 면 적 Irrigated Area by Frequency of Drought						Administrative Division Irrigation Facilities
		계 Total	평 년 Normal Years	3 년 3 Years	5 년 5 Years	7 년 7 Years	10년이상 Over 10 Years	
<b>9,461.0</b>	<b>77.6</b>	<b>7,342.4</b>	<b>1,209.7</b>	<b>474.0</b>	<b>54.3</b>	<b>36.3</b>	<b>5,568.1</b>	<b>Gumi-si</b>
-	-	3,252.3	549.0	364.9	54.3	36.3	2,247.8	Reservoir
-	-	3,639.1	587.1	25.7	-	-	3,026.3	Pumping Station
-	-	-	-	-	-	-	-	Pumping & Drainage Station
-	-	-	-	-	-	-	-	Drainage Station
-	-	141.6	-	68.6	-	-	73.0	Weir
-	-	-	-	-	-	-	-	Infiltration Gallery
-	-	309.4	73.6	14.8	-	-	221.0	Tube Well
-	-	-	-	-	-	-	-	Other Facilities
<b>5,859.0</b>	<b>62.5</b>	<b>3,664.7</b>	<b>478.2</b>	<b>569.4</b>	<b>12.0</b>	<b>8.0</b>	<b>2,597.1</b>	<b>Yeongju-si</b>
-	-	1,765.5	282.0	-	8.0	-	1,475.5	Reservoir
-	-	466.8	-	-	-	-	466.8	Pumping Station
-	-	-	-	-	-	-	-	Pumping & Drainage Station
-	-	-	-	-	-	-	-	Drainage Station
-	-	522.9	10.0	385.8	4.0	8.0	115.1	Weir
-	-	150.5	12.7	13.0	-	-	124.8	Infiltration Gallery
-	-	726.0	154.5	170.6	-	-	400.9	Tube Well
-	-	33.0	19.0	-	-	-	14.0	Other Facilities
<b>4,717.0</b>	<b>98.9</b>	<b>4,665.1</b>	<b>65.5</b>	<b>1,233.4</b>	<b>120.2</b>	<b>64.5</b>	<b>3,181.5</b>	<b>Yeongcheon-si</b>
-	-	3,770.1	12.0	1,182.1	117.7	64.5	2,393.8	Reservoir
-	-	385.3	-	-	-	-	385.3	Pumping Station
-	-	-	-	-	-	-	-	Pumping & Drainage Station
-	-	-	-	-	-	-	-	Drainage Station
-	-	443.7	-	48.3	-	-	395.4	Weir
-	-	-	-	-	-	-	-	Infiltration Gallery
-	-	66.0	53.5	3.0	2.5	-	7.0	Tube Well
-	-	-	-	-	-	-	-	Other Facilities
<b>14,665.0</b>	<b>74.3</b>	<b>10,891.6</b>	<b>830.6</b>	<b>804.4</b>	<b>919.7</b>	<b>352.2</b>	<b>7,984.7</b>	<b>Sangju-si</b>
-	-	5,689.7	510.5	471.2	167.5	73.1	4,467.4	Reservoir
-	-	3,106.6	75.9	166.0	-	118.8	2,745.9	Pumping Station
-	-	-	-	-	-	-	-	Pumping & Drainage Station
-	-	-	-	-	-	-	-	Drainage Station
-	-	1,504.3	185.8	152.2	492.1	126.3	547.9	Weir
-	-	157.5	2.4	-	-	7.8	147.3	Infiltration Gallery
-	-	433.5	56.0	15.0	260.1	26.2	76.2	Tube Well
-	-	-	-	-	-	-	-	Other Facilities



Area : ha

답면적 Paddy Field Area	수리답률 (%) Percentage of Irrigated Paddy Field	한 발 빈도 별 관 개 면 적 Irrigated Area by Frequency of Drought						Administrative Division Irrigation Facilities
		계 Total	평 년 Normal Years	3 년 3 Years	5 년 5 Years	7 년 7 Years	10년이상 Over 10 Years	
<b>5,295.0</b>	<b>65.7</b>	<b>3,476.6</b>	<b>112.7</b>	<b>23.1</b>	<b>124.0</b>	<b>121.5</b>	<b>3,095.3</b>	<b>Mungyeong-si</b>
-	-	1,617.9	78.1	-	-	14.5	1,525.3	Reservoir
-	-	558.5	-	-	76.1	-	482.4	Pumping Station
-	-	-	-	-	-	-	-	Pumping & Drainage Station
-	-	-	-	-	-	-	-	Drainage Station
-	-	1,296.7	34.6	23.1	47.9	107.0	1,084.1	Weir
-	-	3.5	-	-	-	-	3.5	Infiltration Gallery
-	-	-	-	-	-	-	-	Tube Well
-	-	-	-	-	-	-	-	Other Facilities
<b>1,583.0</b>	<b>98.0</b>	<b>1,551.5</b>	<b>346.5</b>	<b>28.6</b>	<b>36.8</b>	<b>18.5</b>	<b>1,121.1</b>	<b>Gyeongsan-si</b>
-	-	1,417.5	299.6	28.6	36.8	18.5	1,034.0	Reservoir
-	-	60.3	-	-	-	-	60.3	Pumping Station
-	-	-	-	-	-	-	-	Pumping & Drainage Station
-	-	-	-	-	-	-	-	Drainage Station
-	-	62.9	37.9	-	-	-	25.0	Weir
-	-	1.8	-	-	-	-	1.8	Infiltration Gallery
-	-	9.0	9.0	-	-	-	-	Tube Well
-	-	-	-	-	-	-	-	Other Facilities
<b>3,234.0</b>	<b>89.1</b>	<b>2,881.5</b>	<b>1,889.8</b>	<b>277.4</b>	<b>50.0</b>	<b>143.7</b>	<b>520.6</b>	<b>Gunwi-gun</b>
-	-	1,898.5	1,182.6	238.2	43.5	82.7	351.5	Reservoir
-	-	277.0	214.0	13.0	-	-	50.0	Pumping Station
-	-	-	-	-	-	-	-	Pumping & Drainage Station
-	-	-	-	-	-	-	-	Drainage Station
-	-	697.0	484.2	26.2	6.5	61.0	119.1	Weir
-	-	-	-	-	-	-	-	Infiltration Gallery
-	-	9.0	9.0	-	-	-	-	Tube Well
-	-	-	-	-	-	-	-	Other Facilities
<b>11,267.0</b>	<b>97.4</b>	<b>10,976.4</b>	<b>2,357.3</b>	<b>571.9</b>	<b>101.3</b>	<b>98.7</b>	<b>7,847.2</b>	<b>Uiseong-gun</b>
-	-	5,376.6	2,220.3	271.6	72.5	98.7	2,713.5	Reservoir
-	-	4,951.3	41.0	200.5	-	-	4,709.8	Pumping Station
-	-	-	-	-	-	-	-	Pumping & Drainage Station
-	-	-	-	-	-	-	-	Drainage Station
-	-	500.5	32.0	99.8	10.8	-	357.9	Weir
-	-	-	-	-	-	-	-	Infiltration Gallery
-	-	148.0	64.0	-	18.0	-	66.0	Tube Well
-	-	-	-	-	-	-	-	Other Facilities



Area : ha

답면적 Paddy Field Area	수리답률 (%) Percentage of Irrigated Paddy Field	한 발 빈도 별 관 개 면 적 Irrigated Area by Frequency of Drought						Administrative Division Irrigation Facilities
		계 Total	평 년 Normal Years	3 년 3 Years	5 년 5 Years	7 년 7 Years	10년이상 Over 10 Years	
<b>1,695.0</b>	<b>97.5</b>	<b>1,652.7</b>	<b>228.6</b>	<b>111.9</b>	<b>56.3</b>	<b>49.3</b>	<b>1,206.6</b>	<b>Cheongsong-gun</b>
-	-	1,149.7	136.4	23.0	40.3	27.1	922.9	Reservoir
-	-	163.2	-	-	-	-	163.2	Pumping Station
-	-	-	-	-	-	-	-	Pumping & Drainage Station
-	-	-	-	-	-	-	-	Drainage Station
-	-	278.4	92.2	74.0	16.0	22.2	74.0	Weir
-	-	19.5	-	14.9	-	-	4.6	Infiltration Gallery
-	-	41.9	-	-	-	-	41.9	Tube Well
-	-	-	-	-	-	-	-	Other Facilities
<b>1,566.0</b>	<b>86.0</b>	<b>1,347.5</b>	<b>338.8</b>	<b>188.4</b>	<b>36.2</b>	<b>40.5</b>	<b>743.6</b>	<b>Yeongyang-gun</b>
-	-	614.6	161.9	3.8	10.3	6.7	431.9	Reservoir
-	-	174.8	23.7	26.2	20.9	28.3	75.7	Pumping Station
-	-	-	-	-	-	-	-	Pumping & Drainage Station
-	-	-	-	-	-	-	-	Drainage Station
-	-	532.9	135.2	152.9	5.0	5.5	234.3	Weir
-	-	7.2	-	5.5	-	-	1.7	Infiltration Gallery
-	-	18.0	18.0	-	-	-	-	Tube Well
-	-	-	-	-	-	-	-	Other Facilities
<b>3,189.0</b>	<b>98.1</b>	<b>3,127.4</b>	<b>559.0</b>	<b>197.1</b>	<b>52.4</b>	<b>3.8</b>	<b>2,315.1</b>	<b>Yeongdeok-gun</b>
-	-	2,327.3	141.1	7.1	24.6	1.2	2,153.3	Reservoir
-	-	77.0	12.1	11.9	-	-	53.0	Pumping Station
-	-	-	-	-	-	-	-	Pumping & Drainage Station
-	-	-	-	-	-	-	-	Drainage Station
-	-	384.7	223.3	55.6	-	-	105.8	Weir
-	-	37.9	7.0	18.0	10.3	2.6	-	Infiltration Gallery
-	-	300.5	175.5	104.5	17.5	-	3.0	Tube Well
-	-	-	-	-	-	-	-	Other Facilities
<b>3,476.0</b>	<b>99.2</b>	<b>3,446.5</b>	<b>1,528.8</b>	<b>96.6</b>	<b>10.2</b>	<b>18.4</b>	<b>1,792.5</b>	<b>Cheongdo-gun</b>
-	-	2,437.7	1,036.2	49.0	10.2	18.4	1,323.9	Reservoir
-	-	85.1	34.0	-	-	-	51.1	Pumping Station
-	-	-	-	-	-	-	-	Pumping & Drainage Station
-	-	-	-	-	-	-	-	Drainage Station
-	-	831.2	449.6	47.6	-	-	334.0	Weir
-	-	61.0	-	-	-	-	61.0	Infiltration Gallery
-	-	31.5	9.0	-	-	-	22.5	Tube Well
-	-	-	-	-	-	-	-	Other Facilities





Area : ha

답면적 Paddy Field Area	수리답률 (%) Percentage of Irrigated Paddy Field	한 발 빈도 별 관 개 면 적 Irrigated Area by Frequency of Drought						Administrative Division Irrigation Facilities
		계 Total	평 년 Normal Years	3 년 3 Years	5 년 5 Years	7 년 7 Years	10년이상 Over 10 Years	
<b>4,902.0</b>	<b>86.5</b>	<b>4,238.1</b>	<b>1,094.0</b>	<b>73.8</b>	<b>338.2</b>	<b>56.3</b>	<b>2,675.8</b>	<b>Goryeong-gun</b>
-	-	1,745.0	755.0	38.7	297.6	56.3	597.4	Reservoir
-	-	1,868.5	14.0	11.2	40.6	-	1,802.7	Pumping Station
-	-	-	-	-	-	-	-	Pumping & Drainage Station
-	-	-	-	-	-	-	-	Drainage Station
-	-	612.6	313.0	23.9	-	-	275.7	Weir
-	-	-	-	-	-	-	-	Infiltration Gallery
-	-	12.0	12.0	-	-	-	-	Tube Well
-	-	-	-	-	-	-	-	Other Facilities
<b>6,997.0</b>	<b>99.1</b>	<b>6,933.6</b>	<b>1,513.2</b>	<b>379.6</b>	<b>50.0</b>	<b>-</b>	<b>4,990.8</b>	<b>Seongju-gun</b>
-	-	5,537.9	1,290.0	152.5	37.0	-	4,058.4	Reservoir
-	-	839.0	102.5	67.1	-	-	669.4	Pumping Station
-	-	-	-	-	-	-	-	Pumping & Drainage Station
-	-	-	-	-	-	-	-	Drainage Station
-	-	243.9	58.9	128.0	-	-	57.0	Weir
-	-	1.0	-	-	-	-	1.0	Infiltration Gallery
-	-	291.8	61.8	12.0	13.0	-	205.0	Tube Well
-	-	20.0	-	20.0	-	-	-	Other Facilities
<b>3,011.0</b>	<b>98.1</b>	<b>2,955.2</b>	<b>596.9</b>	<b>646.1</b>	<b>9.0</b>	<b>5.0</b>	<b>1,698.2</b>	<b>Chilgok-gun</b>
-	-	1,970.3	483.4	639.1	9.0	5.0	833.8	Reservoir
-	-	822.4	-	-	-	-	822.4	Pumping Station
-	-	-	-	-	-	-	-	Pumping & Drainage Station
-	-	-	-	-	-	-	-	Drainage Station
-	-	37.5	37.5	-	-	-	-	Weir
-	-	-	-	-	-	-	-	Infiltration Gallery
-	-	125.0	76.0	7.0	-	-	42.0	Tube Well
-	-	-	-	-	-	-	-	Other Facilities
<b>10,420.0</b>	<b>74.3</b>	<b>7,738.1</b>	<b>102.7</b>	<b>876.6</b>	<b>-</b>	<b>35.0</b>	<b>6,723.8</b>	<b>Yecheon-gun</b>
-	-	3,457.6	23.2	416.8	-	35.0	2,982.6	Reservoir
-	-	2,859.5	34.0	-	-	-	2,825.5	Pumping Station
-	-	-	-	-	-	-	-	Pumping & Drainage Station
-	-	-	-	-	-	-	-	Drainage Station
-	-	1,026.8	-	256.0	-	-	770.8	Weir
-	-	47.7	-	6.0	-	-	41.7	Infiltration Gallery
-	-	346.5	45.5	197.8	-	-	103.2	Tube Well
-	-	-	-	-	-	-	-	Other Facilities



Area : ha

답면적 Paddy Field Area	수리답률 (%) Percentage of Irrigated Paddy Field	한 발 빈도 별 관 개 면 적 Irrigated Area by Frequency of Drought						Administrative Division Irrigation Facilities
		계 Total	평 년 Normal Years	3 년 3 Years	5 년 5 Years	7 년 7 Years	10년이상 Over 10 Years	
<b>3,384.0</b>	<b>49.8</b>	<b>1,686.3</b>	<b>442.9</b>	<b>297.6</b>	<b>153.1</b>	<b>106.6</b>	<b>686.1</b>	<b>Bonghwa-gun</b>
-	-	453.0	176.9	-	45.6	-	230.5	Reservoir
-	-	87.7	-	30.0	-	-	57.7	Pumping Station
-	-	-	-	-	-	-	-	Pumping & Drainage Station
-	-	-	-	-	-	-	-	Drainage Station
-	-	601.9	-	167.9	14.5	22.6	396.9	Weir
-	-	5.0	-	4.0	-	-	1.0	Infiltration Gallery
-	-	277.7	89.0	95.7	93.0	-	-	Tube Well
-	-	261.0	177.0	-	-	84.0	-	Other Facilities
<b>3,558.0</b>	<b>47.3</b>	<b>1,683.0</b>	<b>129.3</b>	<b>100.6</b>	<b>33.5</b>	<b>-</b>	<b>1,419.6</b>	<b>Uljin-gun</b>
-	-	466.1	47.2	-	-	-	418.9	Reservoir
-	-	342.2	42.8	11.8	-	-	287.6	Pumping Station
-	-	-	-	-	-	-	-	Pumping & Drainage Station
-	-	-	-	-	-	-	-	Drainage Station
-	-	650.0	7.0	67.1	3.0	-	572.9	Weir
-	-	120.4	17.3	3.7	-	-	99.4	Infiltration Gallery
-	-	104.3	15.0	18.0	30.5	-	40.8	Tube Well
-	-	-	-	-	-	-	-	Other Facilities
<b>93,770.0</b>	<b>91.9</b>	<b>86,217.2</b>	<b>21,210.0</b>	<b>3,122.7</b>	<b>3,355.7</b>	<b>3,385.2</b>	<b>55,143.6</b>	<b>Gyeongsangnam-do</b>
-	-	47,953.4	14,430.9	1,696.9	426.8	164.2	31,234.6	Reservoir
-	-	15,957.5	1,679.7	322.9	126.5	926.6	12,901.8	Pumping Station
-	-	7,440.0	343.7	-	89.6	713.5	6,293.2	Pumping & Drainage Station
-	-	-	-	-	-	-	-	Drainage Station
-	-	8,712.0	2,943.5	739.2	1,265.8	1,514.1	2,249.4	Weir
-	-	783.0	389.5	103.7	35.8	24.7	229.3	Infiltration Gallery
-	-	5,371.3	1,422.7	260.0	1,411.2	42.1	2,235.3	Tube Well
-	-	-	-	-	-	-	-	Other Facilities
<b>5,594.0</b>	<b>95.3</b>	<b>5,330.1</b>	<b>770.1</b>	<b>148.1</b>	<b>56.8</b>	<b>843.2</b>	<b>3,511.9</b>	<b>Changwon-si</b>
-	-	3,623.2	472.4	129.1	44.3	20.0	2,957.4	Reservoir
-	-	1,298.1	26.0	-	-	818.7	453.4	Pumping Station
-	-	217.4	134.0	-	-	-	83.4	Pumping & Drainage Station
-	-	-	-	-	-	-	-	Drainage Station
-	-	70.8	42.4	4.0	6.7	-	17.7	Weir
-	-	36.1	14.8	15.0	2.8	3.5	-	Infiltration Gallery
-	-	84.5	80.5	-	3.0	1.0	-	Tube Well
-	-	-	-	-	-	-	-	Other Facilities



Area : ha

답면적 Paddy Field Area	수리답률 (%) Percentage of Irrigated Paddy Field	한 발 빈도 별 관 개 면 적 Irrigated Area by Frequency of Drought						Administrative Division Irrigation Facilities
		계 Total	평 년 Normal Years	3 년 3 Years	5 년 5 Years	7 년 7 Years	10년이상 Over 10 Years	
<b>6,892.0</b>	<b>94.8</b>	<b>6,531.5</b>	<b>2,832.2</b>	<b>336.4</b>	<b>40.3</b>	<b>1.5</b>	<b>3,321.1</b>	<b>Jinju-si</b>
-	-	3,590.5	1,597.0	331.4	36.3	1.5	1,624.3	Reservoir
-	-	2,166.2	711.4	-	-	-	1,454.8	Pumping Station
-	-	229.8	86.3	-	-	-	143.5	Pumping & Drainage Station
-	-	-	-	-	-	-	-	Drainage Station
-	-	526.0	422.5	5.0	-	-	98.5	Weir
-	-	14.0	10.0	-	4.0	-	-	Infiltration Gallery
-	-	5.0	5.0	-	-	-	-	Tube Well
-	-	-	-	-	-	-	-	Other Facilities
<b>586.0</b>	<b>75.2</b>	<b>440.6</b>	<b>13.5</b>	<b>7.8</b>	<b>4.4</b>	<b>-</b>	<b>414.9</b>	<b>Tongyeong-si</b>
-	-	208.6	-	-	-	-	208.6	Reservoir
-	-	14.0	-	-	-	-	14.0	Pumping Station
-	-	-	-	-	-	-	-	Pumping & Drainage Station
-	-	-	-	-	-	-	-	Drainage Station
-	-	-	-	-	-	-	-	Weir
-	-	-	-	-	-	-	-	Infiltration Gallery
-	-	218.0	13.5	7.8	4.4	-	192.3	Tube Well
-	-	-	-	-	-	-	-	Other Facilities
<b>4,835.0</b>	<b>97.9</b>	<b>4,732.1</b>	<b>902.5</b>	<b>74.9</b>	<b>556.0</b>	<b>4.5</b>	<b>3,194.2</b>	<b>Sacheon-si</b>
-	-	3,208.2	421.2	29.9	5.0	-	2,752.1	Reservoir
-	-	166.6	8.3	-	14.0	-	144.3	Pumping Station
-	-	-	-	-	-	-	-	Pumping & Drainage Station
-	-	-	-	-	-	-	-	Drainage Station
-	-	261.9	198.8	-	10.0	1.5	51.6	Weir
-	-	10.0	-	10.0	-	-	-	Infiltration Gallery
-	-	1,085.4	274.2	35.0	527.0	3.0	246.2	Tube Well
-	-	-	-	-	-	-	-	Other Facilities
<b>5,608.0</b>	<b>99.5</b>	<b>5,580.7</b>	<b>1,030.9</b>	<b>208.8</b>	<b>7.5</b>	<b>36.0</b>	<b>4,297.5</b>	<b>Gimhae-si</b>
-	-	1,141.7	606.9	131.5	1.5	-	401.8	Reservoir
-	-	3,162.8	315.7	-	-	5.0	2,842.1	Pumping Station
-	-	988.4	12.0	-	-	-	976.4	Pumping & Drainage Station
-	-	-	-	-	-	-	-	Drainage Station
-	-	222.1	88.3	67.3	6.0	31.0	29.5	Weir
-	-	47.7	-	-	-	-	47.7	Infiltration Gallery
-	-	18.0	8.0	10.0	-	-	-	Tube Well
-	-	-	-	-	-	-	-	Other Facilities



Area : ha

답면적 Paddy Field Area	수리답률 (%) Percentage of Irrigated Paddy Field	한 발 빈 도 별 관 개 면 적 Irrigated Area by Frequency of Drought						Administrative Division Irrigation Facilities
		계 Total	평 년 Normal Years	3 년 3 Years	5 년 5 Years	7 년 7 Years	10년이상 Over 10 Years	
<b>8,383.0</b>	<b>98.3</b>	<b>8,242.9</b>	<b>751.1</b>	<b>146.6</b>	<b>70.7</b>	<b>647.6</b>	<b>6,626.9</b>	<b>Miryang-si</b>
-	-	3,592.8	501.2	60.8	36.0	55.6	2,939.2	Reservoir
-	-	523.4	35.0	11.0	17.8	-	459.6	Pumping Station
-	-	2,719.5	14.0	-	6.9	-	2,698.6	Pumping & Drainage Station
-	-	-	-	-	-	-	-	Drainage Station
-	-	1,220.7	183.9	74.8	-	592.0	370.0	Weir
-	-	15.0	-	-	10.0	-	5.0	Infiltration Gallery
-	-	171.5	17.0	-	-	-	154.5	Tube Well
-	-	-	-	-	-	-	-	Other Facilities
<b>2,086.0</b>	<b>77.8</b>	<b>1,622.8</b>	<b>767.8</b>	<b>60.8</b>	<b>42.2</b>	<b>16.0</b>	<b>736.0</b>	<b>Geoje-si</b>
-	-	975.1	564.1	24.0	10.0	-	377.0	Reservoir
-	-	-	-	-	-	-	-	Pumping Station
-	-	-	-	-	-	-	-	Pumping & Drainage Station
-	-	-	-	-	-	-	-	Drainage Station
-	-	222.4	149.2	23.0	32.2	13.0	5.0	Weir
-	-	59.3	36.5	13.8	-	3.0	6.0	Infiltration Gallery
-	-	366.0	18.0	-	-	-	348.0	Tube Well
-	-	-	-	-	-	-	-	Other Facilities
<b>1,476.0</b>	<b>73.2</b>	<b>1,080.6</b>	<b>190.1</b>	<b>152.4</b>	<b>326.0</b>	<b>18.9</b>	<b>393.2</b>	<b>Yongsan-si</b>
-	-	334.4	160.0	143.4	3.0	8.0	20.0	Reservoir
-	-	113.1	-	-	-	-	113.1	Pumping Station
-	-	114.2	-	-	-	-	114.2	Pumping & Drainage Station
-	-	-	-	-	-	-	-	Drainage Station
-	-	444.9	30.1	9.0	323.0	10.9	71.9	Weir
-	-	-	-	-	-	-	-	Infiltration Gallery
-	-	74.0	-	-	-	-	74.0	Tube Well
-	-	-	-	-	-	-	-	Other Facilities
<b>4,677.0</b>	<b>89.3</b>	<b>4,177.3</b>	<b>999.2</b>	<b>294.8</b>	<b>112.8</b>	<b>4.9</b>	<b>2,765.6</b>	<b>Uiryeong-gun</b>
-	-	2,617.3	821.3	44.6	25.1	4.9	1,721.4	Reservoir
-	-	1,114.8	16.0	245.2	-	-	853.6	Pumping Station
-	-	43.3	-	-	-	-	43.3	Pumping & Drainage Station
-	-	-	-	-	-	-	-	Drainage Station
-	-	229.5	85.1	-	33.7	-	110.7	Weir
-	-	62.4	40.8	-	-	-	21.6	Infiltration Gallery
-	-	110.0	36.0	5.0	54.0	-	15.0	Tube Well
-	-	-	-	-	-	-	-	Other Facilities





Area : ha

답면적 Paddy Field Area	수리답률 (%) Percentage of Irrigated Paddy Field	한 발 빈 도 별 관 개 면 적 Irrigated Area by Frequency of Drought						Administrative Division Irrigation Facilities
		계 Total	평 년 Normal Years	3 년 3 Years	5 년 5 Years	7 년 7 Years	10년이상 Over 10 Years	
<b>6,738.0</b>	<b>96.3</b>	<b>6,490.3</b>	<b>1,184.5</b>	<b>102.1</b>	<b>49.0</b>	<b>727.5</b>	<b>4,427.2</b>	<b>Haman-gun</b>
-	-	2,199.5	984.1	76.0	25.0	14.0	1,100.4	Reservoir
-	-	2,313.2	17.0	-	-	-	2,296.2	Pumping Station
-	-	1,668.2	13.0	-	-	713.5	941.7	Pumping & Drainage Station
-	-	-	-	-	-	-	-	Drainage Station
-	-	220.7	154.9	23.1	12.0	-	30.7	Weir
-	-	-	-	-	-	-	-	Infiltration Gallery
-	-	88.7	15.5	3.0	12.0	-	58.2	Tube Well
-	-	-	-	-	-	-	-	Other Facilities
<b>7,731.0</b>	<b>86.3</b>	<b>6,672.0</b>	<b>1,316.5</b>	<b>391.1</b>	<b>162.7</b>	<b>133.2</b>	<b>4,668.5</b>	<b>Changnyeong-gun</b>
-	-	3,699.5	1,047.8	341.7	31.4	21.8	2,256.8	Reservoir
-	-	1,604.0	124.1	16.3	23.2	95.4	1,345.0	Pumping Station
-	-	1,181.8	84.4	-	82.7	-	1,014.7	Pumping & Drainage Station
-	-	-	-	-	-	-	-	Drainage Station
-	-	65.8	-	28.8	-	-	37.0	Weir
-	-	-	-	-	-	-	-	Infiltration Gallery
-	-	120.9	60.2	4.3	25.4	16.0	15.0	Tube Well
-	-	-	-	-	-	-	-	Other Facilities
<b>7,032.0</b>	<b>97.3</b>	<b>6,845.3</b>	<b>3,333.3</b>	<b>144.8</b>	<b>247.4</b>	<b>28.4</b>	<b>3,091.4</b>	<b>Goseong-gun</b>
-	-	4,872.2	1,863.1	72.4	16.1	8.0	2,912.6	Reservoir
-	-	256.4	165.1	8.5	11.4	-	71.4	Pumping Station
-	-	-	-	-	-	-	-	Pumping & Drainage Station
-	-	-	-	-	-	-	-	Drainage Station
-	-	609.5	528.2	46.7	7.5	14.9	12.2	Weir
-	-	159.3	128.4	11.2	10.0	5.5	4.2	Infiltration Gallery
-	-	947.9	648.5	6.0	202.4	-	91.0	Tube Well
-	-	-	-	-	-	-	-	Other Facilities
<b>2,656.0</b>	<b>93.7</b>	<b>2,489.6</b>	<b>587.2</b>	<b>116.9</b>	<b>16.3</b>	<b>6.0</b>	<b>1,763.2</b>	<b>Namhae-gun</b>
-	-	2,114.4	512.2	105.2	11.3	-	1,485.7	Reservoir
-	-	-	-	-	-	-	-	Pumping Station
-	-	-	-	-	-	-	-	Pumping & Drainage Station
-	-	-	-	-	-	-	-	Drainage Station
-	-	37.5	-	7.0	-	-	30.5	Weir
-	-	74.5	61.5	-	5.0	6.0	2.0	Infiltration Gallery
-	-	263.2	13.5	4.7	-	-	245.0	Tube Well
-	-	-	-	-	-	-	-	Other Facilities



Area : ha

답면적 Paddy Field Area	수리답률 (%) Percentage of Irrigated Paddy Field	한 발 빈도 별 관 개 면 적 Irrigated Area by Frequency of Drought						Administrative Division Irrigation Facilities
		계 Total	평 년 Normal Years	3 년 3 Years	5 년 5 Years	7 년 7 Years	10년이상 Over 10 Years	
<b>5,534.0</b>	<b>94.9</b>	<b>5,251.7</b>	<b>672.2</b>	<b>66.4</b>	<b>427.6</b>	<b>32.8</b>	<b>4,052.7</b>	<b>Hadong-gun</b>
-	-	3,804.6	459.5	21.1	29.8	-	3,294.2	Reservoir
-	-	247.4	70.0	-	20.0	-	157.4	Pumping Station
-	-	170.8	-	-	-	-	170.8	Pumping & Drainage Station
-	-	-	-	-	-	-	-	Drainage Station
-	-	679.4	73.7	45.3	143.8	20.0	396.6	Weir
-	-	33.4	-	-	-	2.7	30.7	Infiltration Gallery
-	-	316.1	69.0	-	234.0	10.1	3.0	Tube Well
-	-	-	-	-	-	-	-	Other Facilities
<b>4,647.0</b>	<b>96.0</b>	<b>4,463.4</b>	<b>1,773.6</b>	<b>102.8</b>	<b>184.2</b>	<b>55.9</b>	<b>2,346.9</b>	<b>Sancheong-gun</b>
-	-	2,677.5	1,187.3	5.2	11.5	15.4	1,458.1	Reservoir
-	-	384.3	33.8	-	-	-	350.5	Pumping Station
-	-	-	-	-	-	-	-	Pumping & Drainage Station
-	-	-	-	-	-	-	-	Drainage Station
-	-	1,123.1	523.5	91.1	163.7	40.5	304.3	Weir
-	-	37.5	5.0	6.5	-	-	26.0	Infiltration Gallery
-	-	241.0	24.0	-	9.0	-	208.0	Tube Well
-	-	-	-	-	-	-	-	Other Facilities
<b>4,661.0</b>	<b>93.5</b>	<b>4,358.3</b>	<b>1,152.9</b>	<b>261.1</b>	<b>319.4</b>	<b>304.8</b>	<b>2,320.1</b>	<b>Hamyang-gun</b>
-	-	2,753.1	935.9	30.7	22.0	-	1,764.5	Reservoir
-	-	99.6	14.1	4.1	37.1	-	44.3	Pumping Station
-	-	-	-	-	-	-	-	Pumping & Drainage Station
-	-	-	-	-	-	-	-	Drainage Station
-	-	1,177.5	172.4	96.4	254.3	304.8	349.6	Weir
-	-	12.6	-	4.2	-	-	8.4	Infiltration Gallery
-	-	315.5	30.5	125.7	6.0	-	153.3	Tube Well
-	-	-	-	-	-	-	-	Other Facilities
<b>5,967.0</b>	<b>78.3</b>	<b>4,672.1</b>	<b>846.0</b>	<b>304.8</b>	<b>316.4</b>	<b>489.5</b>	<b>2,715.4</b>	<b>Geochang-gun</b>
-	-	2,941.6	659.7	130.9	9.1	-	2,141.9	Reservoir
-	-	30.6	-	-	3.0	-	27.6	Pumping Station
-	-	-	-	-	-	-	-	Pumping & Drainage Station
-	-	-	-	-	-	-	-	Drainage Station
-	-	1,341.4	162.0	166.9	272.9	480.5	259.1	Weir
-	-	21.5	7.5	-	-	-	14.0	Infiltration Gallery
-	-	337.0	16.8	7.0	31.4	9.0	272.8	Tube Well
-	-	-	-	-	-	-	-	Other Facilities



Area : ha

답면적 Paddy Field Area	수리답률 (%) Percentage of Irrigated Paddy Field	한 발 빈 도 별 관 개 면 적 Irrigated Area by Frequency of Drought						Administrative Division Irrigation Facilities
		계 Total	평 년 Normal Years	3 년 3 Years	5 년 5 Years	7 년 7 Years	10년이상 Over 10 Years	
<b>8,667.0</b>	<b>83.5</b>	<b>7,235.9</b>	<b>2,086.4</b>	<b>202.1</b>	<b>416.0</b>	<b>34.5</b>	<b>4,496.9</b>	<b>Hapcheon-gun</b>
-	-	3,599.2	1,637.2	19.0	109.4	15.0	1,818.6	Reservoir
-	-	2,463.0	143.2	37.8	-	7.5	2,274.5	Pumping Station
-	-	106.6	-	-	-	-	106.6	Pumping & Drainage Station
-	-	-	-	-	-	-	-	Drainage Station
-	-	258.8	128.5	50.8	-	5.0	74.5	Weir
-	-	199.7	85.0	43.0	4.0	4.0	63.7	Infiltration Gallery
-	-	608.6	92.5	51.5	302.6	3.0	159.0	Tube Well
-	-	-	-	-	-	-	-	Other Facilities
<b>19.0</b>	<b>26.3</b>	<b>5.0</b>	<b>-</b>	<b>-</b>	<b>-</b>	<b>-</b>	<b>5.0</b>	<b>Jejuteukbyeoljachi-do</b>
-	-	2.0	-	-	-	-	2.0	Reservoir
-	-	3.0	-	-	-	-	3.0	Pumping Station
-	-	-	-	-	-	-	-	Pumping & Drainage Station
-	-	-	-	-	-	-	-	Drainage Station
-	-	-	-	-	-	-	-	Weir
-	-	-	-	-	-	-	-	Infiltration Gallery
-	-	-	-	-	-	-	-	Tube Well
-	-	-	-	-	-	-	-	Other Facilities
<b>6.0</b>	<b>33.3</b>	<b>2.0</b>	<b>-</b>	<b>-</b>	<b>-</b>	<b>-</b>	<b>2.0</b>	<b>Jeju-si</b>
-	-	2.0	-	-	-	-	2.0	Reservoir
-	-	-	-	-	-	-	-	Pumping Station
-	-	-	-	-	-	-	-	Pumping & Drainage Station
-	-	-	-	-	-	-	-	Drainage Station
-	-	-	-	-	-	-	-	Weir
-	-	-	-	-	-	-	-	Infiltration Gallery
-	-	-	-	-	-	-	-	Tube Well
-	-	-	-	-	-	-	-	Other Facilities
<b>13.0</b>	<b>23.1</b>	<b>3.0</b>	<b>-</b>	<b>-</b>	<b>-</b>	<b>-</b>	<b>3.0</b>	<b>Seogwipo-si</b>
-	-	-	-	-	-	-	-	Reservoir
-	-	3.0	-	-	-	-	3.0	Pumping Station
-	-	-	-	-	-	-	-	Pumping & Drainage Station
-	-	-	-	-	-	-	-	Drainage Station
-	-	-	-	-	-	-	-	Weir
-	-	-	-	-	-	-	-	Infiltration Gallery
-	-	-	-	-	-	-	-	Tube Well
-	-	-	-	-	-	-	-	Other Facilities



③ 공사관할 Operated by KRC District Offices

Area : ha

수원공수 No. of Facilities				수리답면적 Irrigated Paddy Field Area				보조 수원공 수혜면적 Irrigated by Supple- mentary Facilities	Administrative Division Irrigation Facilities
계 Total	주 Main	보조 Supple- mentary	부속 Auxiliary	계 Total	구역내 On Project Area	구역외 Out of Project Area	기타 Others		
<b>13,609</b>	<b>2,448</b>	<b>9,326</b>	<b>1,835</b>	<b>512,587.2</b>	<b>509,449.4</b>	<b>3,137.8</b>	-	<b>469,348.6</b>	<b>Total</b>
3,379	1,657	1,721	1	337,684.7	335,480.7	2,204.0	-	49,990.4	Reservoir
3,494	565	2,612	317	136,976.2	136,431.6	544.6	-	223,304.7	Pumping Station
105	44	53	8	26,981.6	26,921.9	59.7	-	10,920.9	Pumping & Drainage Station
758	-	476	282	-	-	-	-	73,856.5	Drainage Station
4,152	167	2,987	998	10,511.4	10,183.2	328.2	-	101,545.7	Weir
308	4	206	98	401.3	401.3	-	-	4,249.0	Infiltration Gallery
1,413	11	1,271	131	32.0	30.7	1.3	-	4,665.4	Tube Well
-	-	-	-	-	-	-	-	816.0	Other Facilities
<b>1</b>	<b>-</b>	<b>1</b>	<b>-</b>	<b>166.0</b>	<b>166.0</b>	<b>-</b>	<b>-</b>	<b>-</b>	<b>Seoul-teukbyeolsi</b>
-	-	-	-	-	-	-	-	-	Reservoir
1	-	1	-	-	-	-	-	-	Pumping Station
-	-	-	-	166.0	166.0	-	-	-	Pumping & Drainage Station
-	-	-	-	-	-	-	-	-	Drainage Station
-	-	-	-	-	-	-	-	-	Weir
-	-	-	-	-	-	-	-	-	Infiltration Gallery
-	-	-	-	-	-	-	-	-	Tube Well
-	-	-	-	-	-	-	-	-	Other Facilities
<b>1</b>	<b>-</b>	<b>1</b>	<b>-</b>	<b>166.0</b>	<b>166.0</b>	<b>-</b>	<b>-</b>	<b>-</b>	<b>Gangseo-gu</b>
-	-	-	-	-	-	-	-	-	Reservoir
1	-	1	-	-	-	-	-	-	Pumping Station
-	-	-	-	166.0	166.0	-	-	-	Pumping & Drainage Station
-	-	-	-	-	-	-	-	-	Drainage Station
-	-	-	-	-	-	-	-	-	Weir
-	-	-	-	-	-	-	-	-	Infiltration Gallery
-	-	-	-	-	-	-	-	-	Tube Well
-	-	-	-	-	-	-	-	-	Other Facilities
<b>29</b>	<b>15</b>	<b>13</b>	<b>1</b>	<b>3,013.2</b>	<b>3,013.2</b>	<b>-</b>	<b>-</b>	<b>1,225.6</b>	<b>Busan-gwangyeoksi</b>
5	5	-	-	236.6	236.6	-	-	-	Reservoir
21	9	12	-	2,203.5	2,203.5	-	-	945.6	Pumping Station
2	1	1	-	573.1	573.1	-	-	280.0	Pumping & Drainage Station
1	-	-	1	-	-	-	-	-	Drainage Station
-	-	-	-	-	-	-	-	-	Weir
-	-	-	-	-	-	-	-	-	Infiltration Gallery
-	-	-	-	-	-	-	-	-	Tube Well
-	-	-	-	-	-	-	-	-	Other Facilities





③ 공사관할 Operated by KRC District Offices

Area : ha

수원공수 No. of Facilities				수리답면적 Irrigated Paddy Field Area				보조 수원공 수혜면적 Irrigated by Supple- mentary Facilities	Administrative Division Irrigation Facilities
계 Total	주 Main	보조 Supple- mentary	부속 Auxiliary	계 Total	구역내 On Project Area	구역외 Out of Project Area	기타 Others		
-	-	-	-	-	-	-	-	-	<b>Geumjeong-gu</b>
-	-	-	-	-	-	-	-	-	- Reservoir
-	-	-	-	-	-	-	-	-	- Pumping Station
-	-	-	-	-	-	-	-	-	- Pumping & Drainage Station
-	-	-	-	-	-	-	-	-	- Drainage Station
-	-	-	-	-	-	-	-	-	- Weir
-	-	-	-	-	-	-	-	-	- Infiltration Gallery
-	-	-	-	-	-	-	-	-	- Tube Well
-	-	-	-	-	-	-	-	-	- Other Facilities
<b>24</b>	<b>10</b>	<b>13</b>	<b>1</b>	<b>2,776.6</b>	<b>2,776.6</b>	-	-	<b>1,225.6</b>	<b>Gangseo-gu</b>
-	-	-	-	-	-	-	-	-	- Reservoir
21	9	12	-	2,203.5	2,203.5	-	-	945.6	Pumping Station
2	1	1	-	573.1	573.1	-	-	280.0	Pumping & Drainage Station
1	-	-	1	-	-	-	-	-	- Drainage Station
-	-	-	-	-	-	-	-	-	- Weir
-	-	-	-	-	-	-	-	-	- Infiltration Gallery
-	-	-	-	-	-	-	-	-	- Tube Well
-	-	-	-	-	-	-	-	-	- Other Facilities
<b>5</b>	<b>5</b>	-	-	<b>236.6</b>	<b>236.6</b>	-	-	-	<b>Gijang-gun</b>
5	5	-	-	236.6	236.6	-	-	-	- Reservoir
-	-	-	-	-	-	-	-	-	- Pumping Station
-	-	-	-	-	-	-	-	-	- Pumping & Drainage Station
-	-	-	-	-	-	-	-	-	- Drainage Station
-	-	-	-	-	-	-	-	-	- Weir
-	-	-	-	-	-	-	-	-	- Infiltration Gallery
-	-	-	-	-	-	-	-	-	- Tube Well
-	-	-	-	-	-	-	-	-	- Other Facilities
<b>96</b>	<b>23</b>	<b>49</b>	<b>24</b>	<b>2,328.2</b>	<b>2,328.2</b>	-	-	<b>1,679.0</b>	<b>Daegu-gwangyeoksi</b>
22	12	10	-	1,366.2	1,366.2	-	-	174.9	Reservoir
31	11	18	2	962.0	962.0	-	-	631.9	Pumping Station
4	-	4	-	-	-	-	-	352.0	Pumping & Drainage Station
7	-	7	-	-	-	-	-	376.8	Drainage Station
24	-	5	19	-	-	-	-	122.2	Weir
3	-	3	-	-	-	-	-	13.2	Infiltration Gallery
5	-	2	3	-	-	-	-	8.0	Tube Well
-	-	-	-	-	-	-	-	-	- Other Facilities



③ 공사관할 Operated by KRC District Offices

Area : ha

수원공수 No. of Facilities				수리답면적 Irrigated Paddy Field Area				보조 수원공 수혜면적 Irrigated by Supple- mentary Facilities	Administrative Division Irrigation Facilities
계 Total	주 Main	보조 Supple- mentary	부속 Auxiliary	계 Total	구역내 On Project Area	구역외 Out of Project Area	기타 Others		
<b>5</b>	<b>2</b>	<b>2</b>	<b>1</b>	<b>44.0</b>	<b>44.0</b>	-	-	<b>88.0</b>	<b>Dong-gu</b>
2	1	1	-	22.0	22.0	-	-	59.0	Reservoir
2	1	1	-	22.0	22.0	-	-	29.0	Pumping Station
-	-	-	-	-	-	-	-	-	Pumping & Drainage Station
-	-	-	-	-	-	-	-	-	Drainage Station
1	-	-	1	-	-	-	-	-	Weir
-	-	-	-	-	-	-	-	-	Infiltration Gallery
-	-	-	-	-	-	-	-	-	Tube Well
-	-	-	-	-	-	-	-	-	Other Facilities
<b>14</b>	<b>3</b>	<b>6</b>	<b>5</b>	<b>120.5</b>	<b>120.5</b>	-	-	<b>93.1</b>	<b>Buk-gu</b>
6	2	4	-	120.5	120.5	-	-	14.9	Reservoir
2	1	-	1	-	-	-	-	-	Pumping Station
-	-	-	-	-	-	-	-	-	Pumping & Drainage Station
-	-	-	-	-	-	-	-	-	Drainage Station
4	-	2	2	-	-	-	-	78.2	Weir
-	-	-	-	-	-	-	-	-	Infiltration Gallery
2	-	-	2	-	-	-	-	-	Tube Well
-	-	-	-	-	-	-	-	-	Other Facilities
<b>10</b>	<b>6</b>	<b>3</b>	<b>1</b>	<b>81.0</b>	<b>81.0</b>	-	-	<b>13.2</b>	<b>Suseong-gu</b>
4	4	-	-	71.8	71.8	-	-	-	Reservoir
2	2	-	-	9.2	9.2	-	-	-	Pumping Station
-	-	-	-	-	-	-	-	-	Pumping & Drainage Station
-	-	-	-	-	-	-	-	-	Drainage Station
1	-	-	1	-	-	-	-	-	Weir
3	-	3	-	-	-	-	-	13.2	Infiltration Gallery
-	-	-	-	-	-	-	-	-	Tube Well
-	-	-	-	-	-	-	-	-	Other Facilities
<b>1</b>	<b>1</b>	<b>-</b>	<b>-</b>	<b>16.0</b>	<b>16.0</b>	-	-	<b>-</b>	<b>Dalseo-gu</b>
1	1	-	-	16.0	16.0	-	-	-	Reservoir
-	-	-	-	-	-	-	-	-	Pumping Station
-	-	-	-	-	-	-	-	-	Pumping & Drainage Station
-	-	-	-	-	-	-	-	-	Drainage Station
-	-	-	-	-	-	-	-	-	Weir
-	-	-	-	-	-	-	-	-	Infiltration Gallery
-	-	-	-	-	-	-	-	-	Tube Well
-	-	-	-	-	-	-	-	-	Other Facilities



③ 공사관할 Operated by KRC District Offices

Area : ha

수원공수 No. of Facilities				수리답면적 Irrigated Paddy Field Area				보조 수원공 수혜면적 Irrigated by Supple- mentary Facilities	Administrative Division Irrigation Facilities
계 Total	주 Main	보조 Supple- mentary	부속 Auxiliary	계 Total	구역내 On Project Area	구역외 Out of Project Area	기타 Others		
<b>66</b>	<b>11</b>	<b>38</b>	<b>17</b>	<b>2,066.7</b>	<b>2,066.7</b>	-	-	<b>1,484.7</b>	<b>Dalseong-gun</b>
9	4	5	-	1,135.9	1,135.9	-	-	101.0	Reservoir
25	7	17	1	930.8	930.8	-	-	602.9	Pumping Station
4	-	4	-	-	-	-	-	352.0	Pumping & Drainage Station
7	-	7	-	-	-	-	-	376.8	Drainage Station
18	-	3	15	-	-	-	-	44.0	Weir
-	-	-	-	-	-	-	-	-	Infiltration Gallery
3	-	2	1	-	-	-	-	8.0	Tube Well
-	-	-	-	-	-	-	-	-	Other Facilities
<b>77</b>	<b>16</b>	<b>50</b>	<b>11</b>	<b>7,150.2</b>	<b>7,150.2</b>	-	-	<b>2,864.3</b>	<b>Incheon-gwangyeoksi</b>
17	16	-	1	5,839.2	5,839.2	-	-	-	Reservoir
40	-	31	9	-	-	-	-	2,800.3	Pumping Station
-	-	-	-	1,311.0	1,311.0	-	-	-	Pumping & Drainage Station
1	-	-	1	-	-	-	-	-	Drainage Station
1	-	1	-	-	-	-	-	10.0	Weir
-	-	-	-	-	-	-	-	-	Infiltration Gallery
18	-	18	-	-	-	-	-	54.0	Tube Well
-	-	-	-	-	-	-	-	-	Other Facilities
-	-	-	-	-	-	-	-	-	<b>Jung-gu</b>
-	-	-	-	-	-	-	-	-	Reservoir
-	-	-	-	-	-	-	-	-	Pumping Station
-	-	-	-	-	-	-	-	-	Pumping & Drainage Station
-	-	-	-	-	-	-	-	-	Drainage Station
-	-	-	-	-	-	-	-	-	Weir
-	-	-	-	-	-	-	-	-	Infiltration Gallery
-	-	-	-	-	-	-	-	-	Tube Well
-	-	-	-	-	-	-	-	-	Other Facilities
-	-	-	-	-	-	-	-	-	<b>Namdong-gu</b>
-	-	-	-	-	-	-	-	-	Reservoir
-	-	-	-	-	-	-	-	-	Pumping Station
-	-	-	-	-	-	-	-	-	Pumping & Drainage Station
-	-	-	-	-	-	-	-	-	Drainage Station
-	-	-	-	-	-	-	-	-	Weir
-	-	-	-	-	-	-	-	-	Infiltration Gallery
-	-	-	-	-	-	-	-	-	Tube Well
-	-	-	-	-	-	-	-	-	Other Facilities



③ 공사관할 Operated by KRC District Offices

Area : ha

수원공수 No. of Facilities				수리답면적 Irrigated Paddy Field Area				보조 수원공 수혜면적 Irrigated by Supple- mentary Facilities	Administrative Division Irrigation Facilities
계 Total	주 Main	보조 Supple- mentary	부속 Auxiliary	계 Total	구역내 On Project Area	구역외 Out of Project Area	기타 Others		
2	-	-	2	1,311.0	1,311.0	-	-	-	<b>Gyeyang-gu</b>
-	-	-	-	-	-	-	-	-	- Reservoir
1	-	-	1	-	-	-	-	-	- Pumping Station
-	-	-	-	1,311.0	1,311.0	-	-	-	- Pumping & Drainage Station
1	-	-	1	-	-	-	-	-	- Drainage Station
-	-	-	-	-	-	-	-	-	- Weir
-	-	-	-	-	-	-	-	-	- Infiltration Gallery
-	-	-	-	-	-	-	-	-	- Tube Well
-	-	-	-	-	-	-	-	-	- Other Facilities
4	-	3	1	-	-	-	-	-	<b>38.0 Seo-gu</b>
-	-	-	-	-	-	-	-	-	- Reservoir
3	-	2	1	-	-	-	-	-	28.0 Pumping Station
-	-	-	-	-	-	-	-	-	- Pumping & Drainage Station
-	-	-	-	-	-	-	-	-	- Drainage Station
1	-	1	-	-	-	-	-	-	10.0 Weir
-	-	-	-	-	-	-	-	-	- Infiltration Gallery
-	-	-	-	-	-	-	-	-	- Tube Well
-	-	-	-	-	-	-	-	-	- Other Facilities
71	16	47	8	5,839.2	5,839.2	-	-	-	<b>2,826.3 Ganghwa-gun</b>
17	16	-	1	5,839.2	5,839.2	-	-	-	- Reservoir
36	-	29	7	-	-	-	-	-	2,772.3 Pumping Station
-	-	-	-	-	-	-	-	-	- Pumping & Drainage Station
-	-	-	-	-	-	-	-	-	- Drainage Station
-	-	-	-	-	-	-	-	-	- Weir
-	-	-	-	-	-	-	-	-	- Infiltration Gallery
18	-	18	-	-	-	-	-	-	54.0 Tube Well
-	-	-	-	-	-	-	-	-	- Other Facilities
-	-	-	-	-	-	-	-	-	<b>Ongjin-gun</b>
-	-	-	-	-	-	-	-	-	- Reservoir
-	-	-	-	-	-	-	-	-	- Pumping Station
-	-	-	-	-	-	-	-	-	- Pumping & Drainage Station
-	-	-	-	-	-	-	-	-	- Drainage Station
-	-	-	-	-	-	-	-	-	- Weir
-	-	-	-	-	-	-	-	-	- Infiltration Gallery
-	-	-	-	-	-	-	-	-	- Tube Well
-	-	-	-	-	-	-	-	-	- Other Facilities





③ 공사관할 Operated by KRC District Offices

Area : ha

수원공수 No. of Facilities				수리답면적 Irrigated Paddy Field Area				보조 수원공 수혜면적 Irrigated by Supple- mentary Facilities	Administrative Division Irrigation Facilities
계 Total	주 Main	보조 Supple- mentary	부속 Auxiliary	계 Total	구역내 On Project Area	구역외 Out of Project Area	기타 Others		
<b>102</b>	<b>13</b>	<b>88</b>	<b>1</b>	<b>3,795.4</b>	<b>3,795.4</b>	-	-	<b>3,857.0</b>	<b>Gwangju-gwangyeoksi</b>
54	5	49	-	3,214.5	3,214.5	-	-	1,409.7	Reservoir
33	8	25	-	487.2	487.2	-	-	1,285.4	Pumping Station
-	-	-	-	-	-	-	-	-	Pumping & Drainage Station
1	-	-	1	-	-	-	-	-	Drainage Station
10	-	10	-	93.7	93.7	-	-	1,140.9	Weir
-	-	-	-	-	-	-	-	-	Infiltration Gallery
4	-	4	-	-	-	-	-	21.0	Tube Well
-	-	-	-	-	-	-	-	-	Other Facilities
-	-	-	-	-	-	-	-	-	<b>Dong-gu</b>
-	-	-	-	-	-	-	-	-	Reservoir
-	-	-	-	-	-	-	-	-	Pumping Station
-	-	-	-	-	-	-	-	-	Pumping & Drainage Station
-	-	-	-	-	-	-	-	-	Drainage Station
-	-	-	-	-	-	-	-	-	Weir
-	-	-	-	-	-	-	-	-	Infiltration Gallery
-	-	-	-	-	-	-	-	-	Tube Well
-	-	-	-	-	-	-	-	-	Other Facilities
<b>9</b>	<b>3</b>	<b>6</b>	-	<b>585.2</b>	<b>585.2</b>	-	-	<b>145.8</b>	<b>Seo-gu</b>
2	2	-	-	557.8	557.8	-	-	-	Reservoir
2	1	1	-	27.4	27.4	-	-	13.9	Pumping Station
-	-	-	-	-	-	-	-	-	Pumping & Drainage Station
-	-	-	-	-	-	-	-	-	Drainage Station
3	-	3	-	-	-	-	-	118.9	Weir
-	-	-	-	-	-	-	-	-	Infiltration Gallery
2	-	2	-	-	-	-	-	13.0	Tube Well
-	-	-	-	-	-	-	-	-	Other Facilities
<b>12</b>	<b>3</b>	<b>9</b>	-	<b>333.1</b>	<b>333.1</b>	-	-	<b>372.4</b>	<b>Nam-gu</b>
2	1	1	-	61.0	61.0	-	-	5.0	Reservoir
8	2	6	-	178.4	178.4	-	-	302.2	Pumping Station
-	-	-	-	-	-	-	-	-	Pumping & Drainage Station
-	-	-	-	-	-	-	-	-	Drainage Station
2	-	2	-	93.7	93.7	-	-	65.2	Weir
-	-	-	-	-	-	-	-	-	Infiltration Gallery
-	-	-	-	-	-	-	-	-	Tube Well
-	-	-	-	-	-	-	-	-	Other Facilities



③ 공사관할 Operated by KRC District Offices

Area : ha

수원공수 No. of Facilities				수리답면적 Irrigated Paddy Field Area				보조 수원공 수혜면적 Irrigated by Supple- mentary Facilities	Administrative Division Irrigation Facilities
계 Total	주 Main	보조 Supple- mentary	부속 Auxiliary	계 Total	구역내 On Project Area	구역외 Out of Project Area	기타 Others		
<b>16</b>	<b>1</b>	<b>15</b>	-	<b>652.0</b>	<b>652.0</b>	-	-	<b>710.9</b>	<b>Buk-gu</b>
10	-	10	-	551.8	551.8	-	-	267.9	Reservoir
5	1	4	-	100.2	100.2	-	-	423.0	Pumping Station
-	-	-	-	-	-	-	-	-	Pumping & Drainage Station
-	-	-	-	-	-	-	-	-	Drainage Station
1	-	1	-	-	-	-	-	20.0	Weir
-	-	-	-	-	-	-	-	-	Infiltration Gallery
-	-	-	-	-	-	-	-	-	Tube Well
-	-	-	-	-	-	-	-	-	Other Facilities
<b>65</b>	<b>6</b>	<b>58</b>	<b>1</b>	<b>2,225.1</b>	<b>2,225.1</b>	-	-	<b>2,627.9</b>	<b>Gwangsan-gu</b>
40	2	38	-	2,043.9	2,043.9	-	-	1,136.8	Reservoir
18	4	14	-	181.2	181.2	-	-	546.3	Pumping Station
-	-	-	-	-	-	-	-	-	Pumping & Drainage Station
1	-	-	1	-	-	-	-	-	Drainage Station
4	-	4	-	-	-	-	-	936.8	Weir
-	-	-	-	-	-	-	-	-	Infiltration Gallery
2	-	2	-	-	-	-	-	8.0	Tube Well
-	-	-	-	-	-	-	-	-	Other Facilities
<b>24</b>	<b>6</b>	<b>18</b>	-	<b>399.2</b>	<b>397.1</b>	<b>2.1</b>	-	<b>165.3</b>	<b>Daejeon-gwangyeoksi</b>
3	3	-	-	274.9	272.8	2.1	-	-	Reservoir
4	3	1	-	124.3	124.3	-	-	21.0	Pumping Station
-	-	-	-	-	-	-	-	-	Pumping & Drainage Station
-	-	-	-	-	-	-	-	-	Drainage Station
4	-	4	-	-	-	-	-	101.3	Weir
-	-	-	-	-	-	-	-	-	Infiltration Gallery
13	-	13	-	-	-	-	-	43.0	Tube Well
-	-	-	-	-	-	-	-	-	Other Facilities
-	-	-	-	-	-	-	-	-	<b>Dong-gu</b>
-	-	-	-	-	-	-	-	-	Reservoir
-	-	-	-	-	-	-	-	-	Pumping Station
-	-	-	-	-	-	-	-	-	Pumping & Drainage Station
-	-	-	-	-	-	-	-	-	Drainage Station
-	-	-	-	-	-	-	-	-	Weir
-	-	-	-	-	-	-	-	-	Infiltration Gallery
-	-	-	-	-	-	-	-	-	Tube Well
-	-	-	-	-	-	-	-	-	Other Facilities



③ 공사관할 Operated by KRC District Offices

Area : ha

수원공수 No. of Facilities				수리답면적 Irrigated Paddy Field Area				보조 수원공 수혜면적 Irrigated by Supple- mentary Facilities	Administrative Division Irrigation Facilities
계 Total	주 Main	보조 Supple- mentary	부속 Auxiliary	계 Total	구역내 On Project Area	구역외 Out of Project Area	기타 Others		
-	-	-	-	-	-	-	-	-	<b>Jung-gu</b>
-	-	-	-	-	-	-	-	-	- Reservoir
-	-	-	-	-	-	-	-	-	- Pumping Station
-	-	-	-	-	-	-	-	-	- Pumping & Drainage Station
-	-	-	-	-	-	-	-	-	- Drainage Station
-	-	-	-	-	-	-	-	-	- Weir
-	-	-	-	-	-	-	-	-	- Infiltration Gallery
-	-	-	-	-	-	-	-	-	- Tube Well
-	-	-	-	-	-	-	-	-	- Other Facilities
<b>6</b>	<b>2</b>	<b>4</b>	-	<b>78.7</b>	<b>76.6</b>	<b>2.1</b>	-	<b>11.1</b>	<b>Seo-gu</b>
2	2	-	-	78.7	76.6	2.1	-	-	- Reservoir
-	-	-	-	-	-	-	-	-	- Pumping Station
-	-	-	-	-	-	-	-	-	- Pumping & Drainage Station
-	-	-	-	-	-	-	-	-	- Drainage Station
1	-	1	-	-	-	-	-	2.0	Weir
-	-	-	-	-	-	-	-	-	- Infiltration Gallery
3	-	3	-	-	-	-	-	9.1	Tube Well
-	-	-	-	-	-	-	-	-	- Other Facilities
<b>18</b>	<b>4</b>	<b>14</b>	-	<b>320.5</b>	<b>320.5</b>	-	-	<b>154.2</b>	<b>Yuseong-gu</b>
1	1	-	-	196.2	196.2	-	-	-	- Reservoir
4	3	1	-	124.3	124.3	-	-	21.0	Pumping Station
-	-	-	-	-	-	-	-	-	- Pumping & Drainage Station
-	-	-	-	-	-	-	-	-	- Drainage Station
3	-	3	-	-	-	-	-	99.3	Weir
-	-	-	-	-	-	-	-	-	- Infiltration Gallery
10	-	10	-	-	-	-	-	33.9	Tube Well
-	-	-	-	-	-	-	-	-	- Other Facilities
-	-	-	-	-	-	-	-	-	<b>Daedeok-gu</b>
-	-	-	-	-	-	-	-	-	- Reservoir
-	-	-	-	-	-	-	-	-	- Pumping Station
-	-	-	-	-	-	-	-	-	- Pumping & Drainage Station
-	-	-	-	-	-	-	-	-	- Drainage Station
-	-	-	-	-	-	-	-	-	- Weir
-	-	-	-	-	-	-	-	-	- Infiltration Gallery
-	-	-	-	-	-	-	-	-	- Tube Well
-	-	-	-	-	-	-	-	-	- Other Facilities



③ 공사관할 Operated by KRC District Offices

Area : ha

수원공수 No. of Facilities				수리답면적 Irrigated Paddy Field Area				보조 수원공 수혜면적 Irrigated by Supple- mentary Facilities	Administrative Division Irrigation Facilities
계 Total	주 Main	보조 Supple- mentary	부속 Auxiliary	계 Total	구역내 On Project Area	구역외 Out of Project Area	기타 Others		
249	26	209	14	3,127.1	3,102.5	24.6	-	2,719.6	<b>Ulsan-gwangyeoksi</b>
86	18	68	-	2,312.6	2,288.0	24.6	-	765.0	Reservoir
38	4	34	-	390.9	390.9	-	-	639.4	Pumping Station
-	-	-	-	-	-	-	-	-	- Pumping & Drainage Station
3	-	3	-	-	-	-	-	211.4	Drainage Station
91	3	79	9	109.5	109.5	-	-	910.5	Weir
14	1	13	-	314.1	314.1	-	-	148.3	Infiltration Gallery
17	-	12	5	-	-	-	-	45.0	Tube Well
-	-	-	-	-	-	-	-	-	- Other Facilities
-	-	-	-	-	-	-	-	-	<b>Jung-gu</b>
-	-	-	-	-	-	-	-	-	- Reservoir
-	-	-	-	-	-	-	-	-	- Pumping Station
-	-	-	-	-	-	-	-	-	- Pumping & Drainage Station
-	-	-	-	-	-	-	-	-	- Drainage Station
-	-	-	-	-	-	-	-	-	- Weir
-	-	-	-	-	-	-	-	-	- Infiltration Gallery
-	-	-	-	-	-	-	-	-	- Tube Well
-	-	-	-	-	-	-	-	-	- Other Facilities
-	-	-	-	-	-	-	-	-	<b>Nam-gu</b>
-	-	-	-	-	-	-	-	-	- Reservoir
-	-	-	-	-	-	-	-	-	- Pumping Station
-	-	-	-	-	-	-	-	-	- Pumping & Drainage Station
-	-	-	-	-	-	-	-	-	- Drainage Station
-	-	-	-	-	-	-	-	-	- Weir
-	-	-	-	-	-	-	-	-	- Infiltration Gallery
-	-	-	-	-	-	-	-	-	- Tube Well
-	-	-	-	-	-	-	-	-	- Other Facilities
-	-	-	-	-	-	-	-	-	<b>Dong-gu</b>
-	-	-	-	-	-	-	-	-	- Reservoir
-	-	-	-	-	-	-	-	-	- Pumping Station
-	-	-	-	-	-	-	-	-	- Pumping & Drainage Station
-	-	-	-	-	-	-	-	-	- Drainage Station
-	-	-	-	-	-	-	-	-	- Weir
-	-	-	-	-	-	-	-	-	- Infiltration Gallery
-	-	-	-	-	-	-	-	-	- Tube Well
-	-	-	-	-	-	-	-	-	- Other Facilities

## 2.2 수리시설별 면적 Paddy Field Area by Irrigation Facilities

### 2.2.2 시군별. By Si and Gun

② 시군관할 Operated by Si and Gun

면적 : 헥타아르

시군 및 시설	수원공수 No. of Facilities				수리답면적 Irrigated Paddy Field Area				보조 수원공 수혜면적 Irrigated by Supple- mentary Facilities
	계 Total	주 Main	보조 Supple- mentary	부속 Auxiliary	계 Total	구역내 On Project Area	구역외 Out of Project Area	기타 Others	
<b>북 구</b>	<b>86</b>	<b>54</b>	<b>27</b>	<b>5</b>	<b>185.0</b>	<b>184.0</b>	<b>1.0</b>	-	<b>152.5</b>
저수지	24	24	-	-	93.5	92.5	1.0	-	-
양수장	11	-	9	2	-	-	-	-	73.0
양배수장	-	-	-	-	-	-	-	-	-
배수장	-	-	-	-	-	-	-	-	-
보	10	-	10	-	-	-	-	-	36.9
집수암거	10	-	7	3	-	-	-	-	39.6
관정	31	30	1	-	91.5	91.5	-	-	3.0
기타시설	-	-	-	-	-	-	-	-	-
<b>울 주 군</b>	<b>760</b>	<b>633</b>	<b>114</b>	<b>13</b>	<b>2,990.8</b>	<b>2,983.8</b>	<b>7.0</b>	-	<b>1,547.1</b>
저수지	239	212	24	3	1,144.9	1,141.9	3.0	-	153.2
양수장	90	81	3	6	524.7	524.7	-	-	52.7
양배수장	-	-	-	-	-	-	-	-	-
배수장	-	-	-	-	-	-	-	-	-
보	169	141	28	-	557.8	557.8	-	-	602.9
집수암거	40	13	23	4	52.9	51.9	1.0	-	281.0
관정	222	186	36	-	710.5	707.5	3.0	-	457.3
기타시설	-	-	-	-	-	-	-	-	-
<b>세종특별자치시</b>	<b>446</b>	<b>340</b>	<b>106</b>	<b>-</b>	<b>1,408.8</b>	<b>1,381.0</b>	<b>27.8</b>	-	<b>705.8</b>
저수지	37	35	2	-	343.8	343.8	-	-	44.0
양수장	10	9	1	-	82.6	82.6	-	-	17.5
양배수장	-	-	-	-	-	-	-	-	-
배수장	1	-	1	-	-	-	-	-	36.0
보	84	75	9	-	634.3	606.5	27.8	-	189.8
집수암거	31	15	16	-	120.4	120.4	-	-	131.6
관정	283	206	77	-	227.7	227.7	-	-	172.2
기타시설	-	-	-	-	-	-	-	-	114.7
<b>경 기도</b>	<b>3,532</b>	<b>2,647</b>	<b>869</b>	<b>16</b>	<b>17,042.3</b>	<b>15,782.6</b>	<b>294.1</b>	<b>965.6</b>	<b>5,170.4</b>
저수지	253	242	10	1	2,762.8	2,600.7	162.1	-	134.5
양수장	175	128	39	8	2,503.2	2,499.2	4.0	-	605.7
양배수장	2	1	1	-	65.0	65.0	-	-	20.0
배수장	10	-	6	4	-	-	-	-	374.3
보	1,004	842	161	1	4,658.5	4,561.6	96.9	-	1,604.6
집수암거	232	168	62	2	1,511.7	1,510.1	1.6	-	601.6
관정	1,856	1,266	590	-	4,575.5	4,546.0	29.5	-	1,751.5
기타시설	-	-	-	-	965.6	-	-	965.6	78.2



③ 공사관할 Operated by KRC District Offices

Area : ha

수원공수 No. of Facilities				수리답면적 Irrigated Paddy Field Area				보조 수원공 수혜면적 Irrigated by Supple- mentary Facilities	Administrative Division Irrigation Facilities
계 Total	주 Main	보조 Supple- mentary	부속 Auxiliary	계 Total	구역내 On Project Area	구역외 Out of Project Area	기타 Others		
<b>34</b>	<b>5</b>	<b>25</b>	<b>4</b>	<b>749.8</b>	<b>749.8</b>	-	-	<b>394.4</b>	<b>Buk-gu</b>
10	2	8	-	359.3	359.3	-	-	90.0	Reservoir
8	-	8	-	-	-	-	-	32.0	Pumping Station
-	-	-	-	-	-	-	-	-	Pumping & Drainage Station
3	-	3	-	-	-	-	-	211.4	Drainage Station
5	2	-	3	76.4	76.4	-	-	-	Weir
4	1	3	-	314.1	314.1	-	-	50.0	Infiltration Gallery
4	-	3	1	-	-	-	-	11.0	Tube Well
-	-	-	-	-	-	-	-	-	Other Facilities
<b>215</b>	<b>21</b>	<b>184</b>	<b>10</b>	<b>2,377.3</b>	<b>2,352.7</b>	<b>24.6</b>	-	<b>2,325.2</b>	<b>Ulju-gun</b>
76	16	60	-	1,953.3	1,928.7	24.6	-	675.0	Reservoir
30	4	26	-	390.9	390.9	-	-	607.4	Pumping Station
-	-	-	-	-	-	-	-	-	Pumping & Drainage Station
-	-	-	-	-	-	-	-	-	Drainage Station
86	1	79	6	33.1	33.1	-	-	910.5	Weir
10	-	10	-	-	-	-	-	98.3	Infiltration Gallery
13	-	9	4	-	-	-	-	34.0	Tube Well
-	-	-	-	-	-	-	-	-	Other Facilities
<b>41</b>	<b>7</b>	<b>32</b>	<b>2</b>	<b>1,449.0</b>	<b>1,449.0</b>	-	-	<b>796.1</b>	<b>Sejong-teukbyeoljachisi</b>
1	1	-	-	477.5	477.5	-	-	-	Reservoir
14	6	8	-	971.5	971.5	-	-	230.5	Pumping Station
-	-	-	-	-	-	-	-	-	Pumping & Drainage Station
4	-	4	-	-	-	-	-	348.0	Drainage Station
4	-	2	2	-	-	-	-	180.0	Weir
-	-	-	-	-	-	-	-	-	Infiltration Gallery
18	-	18	-	-	-	-	-	37.6	Tube Well
-	-	-	-	-	-	-	-	-	Other Facilities
<b>833</b>	<b>135</b>	<b>438</b>	<b>260</b>	<b>52,527.2</b>	<b>52,434.6</b>	<b>92.6</b>	-	<b>26,978.6</b>	<b>Gyeonggi-do</b>
101	75	26	-	19,245.5	19,184.3	61.2	-	928.6	Reservoir
322	53	169	100	27,248.9	27,217.5	31.4	-	17,790.8	Pumping Station
6	2	1	3	5,631.8	5,631.8	-	-	138.0	Pumping & Drainage Station
44	-	18	26	-	-	-	-	2,498.3	Drainage Station
136	5	72	59	401.0	401.0	-	-	4,052.7	Weir
47	-	24	23	-	-	-	-	1,182.3	Infiltration Gallery
177	-	128	49	-	-	-	-	387.9	Tube Well
-	-	-	-	-	-	-	-	-	Other Facilities



③ 공사관할 Operated by KRC District Offices

Area : ha

수원공수 No. of Facilities				수리답면적 Irrigated Paddy Field Area				보조 수원공 수혜면적 Irrigated by Supple- mentary Facilities	Administrative Division Irrigation Facilities
계 Total	주 Main	보조 Supple- mentary	부속 Auxiliary	계 Total	구역내 On Project Area	구역외 Out of Project Area	기타 Others		
<b>12</b>	<b>1</b>	<b>6</b>	<b>5</b>	<b>193.9</b>	<b>193.9</b>	-	-	<b>278.9</b>	<b>Suwon-si</b>
1	-	1	-	35.0	35.0	-	-	125.9	Reservoir
4	1	3	-	158.9	158.9	-	-	147.0	Pumping Station
-	-	-	-	-	-	-	-	-	Pumping & Drainage Station
-	-	-	-	-	-	-	-	-	Drainage Station
5	-	-	5	-	-	-	-	-	Weir
-	-	-	-	-	-	-	-	-	Infiltration Gallery
2	-	2	-	-	-	-	-	6.0	Tube Well
-	-	-	-	-	-	-	-	-	Other Facilities
<b>4</b>	<b>2</b>	<b>-</b>	<b>2</b>	<b>35.7</b>	<b>35.7</b>	-	-	-	<b>Seongnam-si</b>
2	2	-	-	35.7	35.7	-	-	-	Reservoir
-	-	-	-	-	-	-	-	-	Pumping Station
-	-	-	-	-	-	-	-	-	Pumping & Drainage Station
-	-	-	-	-	-	-	-	-	Drainage Station
2	-	-	2	-	-	-	-	-	Weir
-	-	-	-	-	-	-	-	-	Infiltration Gallery
-	-	-	-	-	-	-	-	-	Tube Well
-	-	-	-	-	-	-	-	-	Other Facilities
-	-	-	-	-	-	-	-	-	<b>Uiyeongbu-si</b>
-	-	-	-	-	-	-	-	-	Reservoir
-	-	-	-	-	-	-	-	-	Pumping Station
-	-	-	-	-	-	-	-	-	Pumping & Drainage Station
-	-	-	-	-	-	-	-	-	Drainage Station
-	-	-	-	-	-	-	-	-	Weir
-	-	-	-	-	-	-	-	-	Infiltration Gallery
-	-	-	-	-	-	-	-	-	Tube Well
-	-	-	-	-	-	-	-	-	Other Facilities
<b>1</b>	<b>-</b>	<b>-</b>	<b>1</b>	<b>281.0</b>	<b>281.0</b>	-	-	-	<b>Bucheon-si</b>
-	-	-	-	-	-	-	-	-	Reservoir
1	-	-	1	-	-	-	-	-	Pumping Station
-	-	-	-	281.0	281.0	-	-	-	Pumping & Drainage Station
-	-	-	-	-	-	-	-	-	Drainage Station
-	-	-	-	-	-	-	-	-	Weir
-	-	-	-	-	-	-	-	-	Infiltration Gallery
-	-	-	-	-	-	-	-	-	Tube Well
-	-	-	-	-	-	-	-	-	Other Facilities



③ 공사관할 Operated by KRC District Offices

Area : ha

수원공수 No. of Facilities				수리답면적 Irrigated Paddy Field Area				보조 수원공 수혜면적 Irrigated by Supple- mentary Facilities	Administrative Division Irrigation Facilities
계 Total	주 Main	보조 Supple- mentary	부속 Auxiliary	계 Total	구역내 On Project Area	구역외 Out of Project Area	기타 Others		
<b>4</b>	-	<b>4</b>	-	<b>69.4</b>	<b>69.4</b>	-	-	<b>28.3</b>	<b>Gwangmyeong-si</b>
-	-	-	-	69.4	69.4	-	-	-	- Reservoir
1	-	1	-	-	-	-	-	10.0	Pumping Station
-	-	-	-	-	-	-	-	-	- Pumping & Drainage Station
-	-	-	-	-	-	-	-	-	- Drainage Station
2	-	2	-	-	-	-	-	15.3	Weir
-	-	-	-	-	-	-	-	-	- Infiltration Gallery
1	-	1	-	-	-	-	-	3.0	Tube Well
-	-	-	-	-	-	-	-	-	- Other Facilities
<b>140</b>	<b>8</b>	<b>73</b>	<b>59</b>	<b>13,895.2</b>	<b>13,895.2</b>	-	-	<b>5,077.6</b>	<b>Pyeongtaek-si</b>
10	2	8	-	3,800.3	3,800.3	-	-	65.5	Reservoir
83	6	22	55	10,094.9	10,094.9	-	-	1,503.5	Pumping Station
1	-	1	-	-	-	-	-	138.0	Pumping & Drainage Station
15	-	13	2	-	-	-	-	2,096.6	Drainage Station
4	-	4	-	-	-	-	-	1,014.0	Weir
2	-	2	-	-	-	-	-	189.0	Infiltration Gallery
25	-	23	2	-	-	-	-	71.0	Tube Well
-	-	-	-	-	-	-	-	-	- Other Facilities
<b>3</b>	-	<b>3</b>	-	-	-	-	-	<b>75.0</b>	<b>Dongducheon-si</b>
-	-	-	-	-	-	-	-	-	- Reservoir
-	-	-	-	-	-	-	-	-	- Pumping Station
-	-	-	-	-	-	-	-	-	- Pumping & Drainage Station
-	-	-	-	-	-	-	-	-	- Drainage Station
3	-	3	-	-	-	-	-	75.0	Weir
-	-	-	-	-	-	-	-	-	- Infiltration Gallery
-	-	-	-	-	-	-	-	-	- Tube Well
-	-	-	-	-	-	-	-	-	- Other Facilities
<b>5</b>	-	<b>2</b>	<b>3</b>	<b>267.5</b>	<b>267.5</b>	-	-	<b>63.0</b>	<b>Ansan-si</b>
-	-	-	-	267.5	267.5	-	-	-	- Reservoir
1	-	1	-	-	-	-	-	60.0	Pumping Station
-	-	-	-	-	-	-	-	-	- Pumping & Drainage Station
-	-	-	-	-	-	-	-	-	- Drainage Station
3	-	-	3	-	-	-	-	-	- Weir
-	-	-	-	-	-	-	-	-	- Infiltration Gallery
1	-	1	-	-	-	-	-	3.0	Tube Well
-	-	-	-	-	-	-	-	-	- Other Facilities



③ 공사관할 Operated by KRC District Offices

Area : ha

수원공수 No. of Facilities				수리답면적 Irrigated Paddy Field Area				보조 수원공 수혜면적 Irrigated by Supple- mentary Facilities	Administrative Division Irrigation Facilities
계 Total	주 Main	보조 Supple- mentary	부속 Auxiliary	계 Total	구역내 On Project Area	구역외 Out of Project Area	기타 Others		
11	3	4	4	1,568.7	1,568.7	-	-	1,899.0	<b>Goyang-si</b>
-	-	-	-	-	-	-	-	-	- Reservoir
9	2	4	3	1,367.7	1,367.7	-	-	1,899.0	- Pumping Station
-	-	-	-	-	-	-	-	-	- Pumping & Drainage Station
-	-	-	-	-	-	-	-	-	- Drainage Station
2	1	-	1	201.0	201.0	-	-	-	- Weir
-	-	-	-	-	-	-	-	-	- Infiltration Gallery
-	-	-	-	-	-	-	-	-	- Tube Well
-	-	-	-	-	-	-	-	-	- Other Facilities
1	1	-	-	-	-	-	-	-	<b>Gwacheon-si</b>
1	1	-	-	-	-	-	-	-	- Reservoir
-	-	-	-	-	-	-	-	-	- Pumping Station
-	-	-	-	-	-	-	-	-	- Pumping & Drainage Station
-	-	-	-	-	-	-	-	-	- Drainage Station
-	-	-	-	-	-	-	-	-	- Weir
-	-	-	-	-	-	-	-	-	- Infiltration Gallery
-	-	-	-	-	-	-	-	-	- Tube Well
-	-	-	-	-	-	-	-	-	- Other Facilities
-	-	-	-	-	-	-	-	-	<b>Guri-si</b>
-	-	-	-	-	-	-	-	-	- Reservoir
-	-	-	-	-	-	-	-	-	- Pumping Station
-	-	-	-	-	-	-	-	-	- Pumping & Drainage Station
-	-	-	-	-	-	-	-	-	- Drainage Station
-	-	-	-	-	-	-	-	-	- Weir
-	-	-	-	-	-	-	-	-	- Infiltration Gallery
-	-	-	-	-	-	-	-	-	- Tube Well
-	-	-	-	-	-	-	-	-	- Other Facilities
3	2	1	-	196.1	196.1	-	-	3.0	<b>Namyangju-si</b>
1	1	-	-	70.9	70.9	-	-	-	- Reservoir
1	1	-	-	125.2	125.2	-	-	-	- Pumping Station
-	-	-	-	-	-	-	-	-	- Pumping & Drainage Station
-	-	-	-	-	-	-	-	-	- Drainage Station
-	-	-	-	-	-	-	-	-	- Weir
-	-	-	-	-	-	-	-	-	- Infiltration Gallery
1	-	1	-	-	-	-	-	3.0	- Tube Well
-	-	-	-	-	-	-	-	-	- Other Facilities





③ 공사관할 Operated by KRC District Offices

Area : ha

수원공수 No. of Facilities				수리답면적 Irrigated Paddy Field Area				보조 수원공 수혜면적 Irrigated by Supple- mentary Facilities	Administrative Division Irrigation Facilities
계 Total	주 Main	보조 Supple- mentary	부속 Auxiliary	계 Total	구역내 On Project Area	구역외 Out of Project Area	기타 Others		
<b>1</b>	<b>1</b>	-	-	<b>99.4</b>	<b>99.4</b>	-	-	-	<b>Osan-si</b>
1	1	-	-	99.4	99.4	-	-	-	Reservoir
-	-	-	-	-	-	-	-	-	Pumping Station
-	-	-	-	-	-	-	-	-	Pumping & Drainage Station
-	-	-	-	-	-	-	-	-	Drainage Station
-	-	-	-	-	-	-	-	-	Weir
-	-	-	-	-	-	-	-	-	Infiltration Gallery
-	-	-	-	-	-	-	-	-	Tube Well
-	-	-	-	-	-	-	-	-	Other Facilities
<b>8</b>	<b>3</b>	<b>5</b>	-	<b>735.3</b>	<b>735.3</b>	-	-	<b>246.8</b>	<b>Siheung-si</b>
5	3	2	-	735.3	735.3	-	-	167.6	Reservoir
3	-	3	-	-	-	-	-	79.2	Pumping Station
-	-	-	-	-	-	-	-	-	Pumping & Drainage Station
-	-	-	-	-	-	-	-	-	Drainage Station
-	-	-	-	-	-	-	-	-	Weir
-	-	-	-	-	-	-	-	-	Infiltration Gallery
-	-	-	-	-	-	-	-	-	Tube Well
-	-	-	-	-	-	-	-	-	Other Facilities
<b>1</b>	<b>1</b>	-	-	-	-	-	-	-	<b>Gunpo-si</b>
1	1	-	-	-	-	-	-	-	Reservoir
-	-	-	-	-	-	-	-	-	Pumping Station
-	-	-	-	-	-	-	-	-	Pumping & Drainage Station
-	-	-	-	-	-	-	-	-	Drainage Station
-	-	-	-	-	-	-	-	-	Weir
-	-	-	-	-	-	-	-	-	Infiltration Gallery
-	-	-	-	-	-	-	-	-	Tube Well
-	-	-	-	-	-	-	-	-	Other Facilities
<b>2</b>	<b>2</b>	-	-	<b>6.5</b>	<b>6.5</b>	-	-	-	<b>Uiwang-si</b>
2	2	-	-	6.5	6.5	-	-	-	Reservoir
-	-	-	-	-	-	-	-	-	Pumping Station
-	-	-	-	-	-	-	-	-	Pumping & Drainage Station
-	-	-	-	-	-	-	-	-	Drainage Station
-	-	-	-	-	-	-	-	-	Weir
-	-	-	-	-	-	-	-	-	Infiltration Gallery
-	-	-	-	-	-	-	-	-	Tube Well
-	-	-	-	-	-	-	-	-	Other Facilities

## 2.2 수리시설별 면적 Paddy Field Area by Irrigation Facilities

## 2.2.2 시군별. By Si and Gun

② 시군관할 Operated by Si and Gun

면적 : 헥타아르

시군 및 시설	수원공수 No. of Facilities				수리답면적 Irrigated Paddy Field Area				보조 수원공 수혜면적 Irrigated by Supple- mentary Facilities
	계 Total	주 Main	보조 Supple- mentary	부속 Auxiliary	계 Total	구역내 On Project Area	구역외 Out of Project Area	기타 Others	
<b>하 남 시</b>	<b>1</b>	<b>1</b>	-	-	-	-	-	-	-
저수지	1	1	-	-	-	-	-	-	-
양수장	-	-	-	-	-	-	-	-	-
양배수장	-	-	-	-	-	-	-	-	-
배수장	-	-	-	-	-	-	-	-	-
보	-	-	-	-	-	-	-	-	-
집수암거	-	-	-	-	-	-	-	-	-
관정	-	-	-	-	-	-	-	-	-
기타시설	-	-	-	-	-	-	-	-	-
<b>용 인 시</b>	<b>570</b>	<b>421</b>	<b>144</b>	<b>5</b>	<b>2,398.9</b>	<b>2,370.6</b>	<b>28.3</b>	-	<b>430.1</b>
저수지	48	48	-	-	505.1	483.6	21.5	-	-
양수장	6	3	-	3	3.0	3.0	-	-	-
양배수장	-	-	-	-	-	-	-	-	-
배수장	-	-	-	-	-	-	-	-	-
보	150	135	14	1	633.0	627.8	5.2	-	222.4
집수암거	39	27	11	1	358.5	356.9	1.6	-	50.1
관정	327	208	119	-	899.3	899.3	-	-	157.6
기타시설	-	-	-	-	-	-	-	-	-
<b>파 주 시</b>	<b>77</b>	<b>30</b>	<b>47</b>	-	<b>88.9</b>	<b>88.9</b>	-	-	<b>341.1</b>
저수지	1	1	-	-	11.0	11.0	-	-	-
양수장	10	4	6	-	35.3	35.3	-	-	118.1
양배수장	-	-	-	-	-	-	-	-	-
배수장	2	-	2	-	-	-	-	-	133.3
보	20	19	1	-	12.6	12.6	-	-	-
집수암거	6	-	6	-	-	-	-	-	36.7
관정	38	6	32	-	30.0	30.0	-	-	53.0
기타시설	-	-	-	-	-	-	-	-	-
<b>이 천 시</b>	<b>439</b>	<b>423</b>	<b>16</b>	-	<b>2,980.5</b>	<b>2,240.2</b>	-	<b>740.3</b>	<b>214.1</b>
저수지	14	13	1	-	190.3	190.3	-	-	22.8
양수장	2	1	1	-	21.2	21.2	-	-	8.0
양배수장	-	-	-	-	-	-	-	-	-
배수장	-	-	-	-	-	-	-	-	-
보	46	44	2	-	319.8	319.8	-	-	22.4
집수암거	70	66	4	-	635.7	635.7	-	-	48.2
관정	307	299	8	-	1,073.2	1,073.2	-	-	34.5
기타시설	-	-	-	-	740.3	-	-	740.3	78.2

③ 공사관할 Operated by KRC District Offices

Area : ha

수원공수 No. of Facilities				수리답면적 Irrigated Paddy Field Area				보조 수원공 수혜면적 Irrigated by Supple- mentary Facilities	Administrative Division Irrigation Facilities
계 Total	주 Main	보조 Supple- mentary	부속 Auxiliary	계 Total	구역내 On Project Area	구역외 Out of Project Area	기타 Others		
<b>3</b>	<b>1</b>	<b>2</b>	-	<b>18.0</b>	<b>18.0</b>	-	-	<b>77.9</b>	<b>Hanam-si</b>
-	-	-	-	-	-	-	-	-	- Reservoir
3	1	2	-	18.0	18.0	-	-	77.9	Pumping Station
-	-	-	-	-	-	-	-	-	- Pumping & Drainage Station
-	-	-	-	-	-	-	-	-	- Drainage Station
-	-	-	-	-	-	-	-	-	- Weir
-	-	-	-	-	-	-	-	-	- Infiltration Gallery
-	-	-	-	-	-	-	-	-	- Tube Well
-	-	-	-	-	-	-	-	-	- Other Facilities
<b>19</b>	<b>6</b>	<b>7</b>	<b>6</b>	<b>1,259.4</b>	<b>1,259.4</b>	-	-	<b>299.0</b>	<b>Yongin-si</b>
6	6	-	-	1,259.4	1,259.4	-	-	-	- Reservoir
2	-	-	2	-	-	-	-	-	- Pumping Station
-	-	-	-	-	-	-	-	-	- Pumping & Drainage Station
-	-	-	-	-	-	-	-	-	- Drainage Station
7	-	7	-	-	-	-	-	299.0	Weir
-	-	-	-	-	-	-	-	-	- Infiltration Gallery
4	-	-	4	-	-	-	-	-	- Tube Well
-	-	-	-	-	-	-	-	-	- Other Facilities
<b>138</b>	<b>18</b>	<b>66</b>	<b>54</b>	<b>5,931.6</b>	<b>5,905.8</b>	<b>25.8</b>	-	<b>1,185.1</b>	<b>Paju-si</b>
6	6	-	-	1,147.7	1,137.1	10.6	-	-	- Reservoir
35	8	1	26	4,376.1	4,360.9	15.2	-	30.0	Pumping Station
3	1	-	2	257.8	257.8	-	-	-	- Pumping & Drainage Station
22	-	2	20	-	-	-	-	126.0	Drainage Station
21	3	15	3	150.0	150.0	-	-	551.6	Weir
8	-	7	1	-	-	-	-	353.5	Infiltration Gallery
43	-	41	2	-	-	-	-	124.0	Tube Well
-	-	-	-	-	-	-	-	-	- Other Facilities
<b>73</b>	<b>11</b>	<b>41</b>	<b>21</b>	<b>1,417.7</b>	<b>1,377.3</b>	<b>40.4</b>	-	<b>1,428.9</b>	<b>Icheon-si</b>
4	4	-	-	617.6	578.2	39.4	-	-	- Reservoir
25	7	18	-	800.1	799.1	1.0	-	691.8	Pumping Station
-	-	-	-	-	-	-	-	-	- Pumping & Drainage Station
2	-	2	-	-	-	-	-	185.0	Drainage Station
12	-	6	6	-	-	-	-	362.7	Weir
19	-	4	15	-	-	-	-	156.4	Infiltration Gallery
11	-	11	-	-	-	-	-	33.0	Tube Well
-	-	-	-	-	-	-	-	-	- Other Facilities



③ 공사관할 Operated by KRC District Offices

Area : ha

수원공수 No. of Facilities				수리답면적 Irrigated Paddy Field Area				보조 수원공 수혜면적 Irrigated by Supple- mentary Facilities	Administrative Division Irrigation Facilities
계 Total	주 Main	보조 Supple- mentary	부속 Auxiliary	계 Total	구역내 On Project Area	구역외 Out of Project Area	기타 Others		
<b>104</b>	<b>14</b>	<b>41</b>	<b>49</b>	<b>5,309.9</b>	<b>5,309.9</b>	-	-	<b>3,779.5</b>	<b>Anseong-si</b>
18	14	4	-	5,309.9	5,309.9	-	-	61.0	Reservoir
25	-	23	2	-	-	-	-	2,148.2	Pumping Station
-	-	-	-	-	-	-	-	-	Pumping & Drainage Station
3	-	-	3	-	-	-	-	-	Drainage Station
15	-	9	6	-	-	-	-	1,191.9	Weir
5	-	5	-	-	-	-	-	378.4	Infiltration Gallery
38	-	-	38	-	-	-	-	-	Tube Well
-	-	-	-	-	-	-	-	-	Other Facilities
<b>29</b>	<b>2</b>	<b>21</b>	<b>6</b>	<b>5,113.5</b>	<b>5,113.5</b>	-	-	<b>4,809.7</b>	<b>Gimpo-si</b>
1	1	-	-	20.5	20.5	-	-	-	Reservoir
23	-	19	4	-	-	-	-	4,804.7	Pumping Station
2	1	-	1	5,093.0	5,093.0	-	-	-	Pumping & Drainage Station
1	-	-	1	-	-	-	-	-	Drainage Station
-	-	-	-	-	-	-	-	-	Weir
-	-	-	-	-	-	-	-	-	Infiltration Gallery
2	-	2	-	-	-	-	-	5.0	Tube Well
-	-	-	-	-	-	-	-	-	Other Facilities
<b>63</b>	<b>8</b>	<b>39</b>	<b>16</b>	<b>6,717.6</b>	<b>6,717.6</b>	-	-	<b>4,361.5</b>	<b>Hwaseong-si</b>
8	7	1	-	2,308.9	2,308.9	-	-	246.0	Reservoir
36	1	31	4	4,408.7	4,408.7	-	-	3,930.5	Pumping Station
-	-	-	-	-	-	-	-	-	Pumping & Drainage Station
-	-	-	-	-	-	-	-	-	Drainage Station
14	-	2	12	-	-	-	-	170.0	Weir
-	-	-	-	-	-	-	-	-	Infiltration Gallery
5	-	5	-	-	-	-	-	15.0	Tube Well
-	-	-	-	-	-	-	-	-	Other Facilities
<b>21</b>	<b>4</b>	<b>9</b>	<b>8</b>	<b>416.8</b>	<b>416.8</b>	-	-	<b>193.4</b>	<b>Gwangju-si</b>
2	2	-	-	276.2	276.2	-	-	-	Reservoir
7	2	5	-	140.6	140.6	-	-	133.6	Pumping Station
-	-	-	-	-	-	-	-	-	Pumping & Drainage Station
-	-	-	-	-	-	-	-	-	Drainage Station
12	-	4	8	-	-	-	-	59.8	Weir
-	-	-	-	-	-	-	-	-	Infiltration Gallery
-	-	-	-	-	-	-	-	-	Tube Well
-	-	-	-	-	-	-	-	-	Other Facilities



## ③ 공사관할 Operated by KRC District Offices

Area : ha

수원공수 No. of Facilities				수리답면적 Irrigated Paddy Field Area				보조 수원공 수혜면적 Irrigated by Supple- mentary Facilities	Administrative Division Irrigation Facilities
계 Total	주 Main	보조 Supple- mentary	부속 Auxiliary	계 Total	구역내 On Project Area	구역외 Out of Project Area	기타 Others		
<b>46</b>	<b>8</b>	<b>32</b>	<b>6</b>	<b>960.8</b>	<b>953.4</b>	<b>7.4</b>	-	<b>317.0</b>	<b>Yangju-si</b>
7	7	-	-	910.8	903.4	7.4	-	-	Reservoir
4	-	1	3	-	-	-	-	17.0	Pumping Station
-	-	-	-	-	-	-	-	-	Pumping & Drainage Station
-	-	-	-	-	-	-	-	-	Drainage Station
13	1	10	2	50.0	50.0	-	-	211.0	Weir
3	-	3	-	-	-	-	-	35.0	Infiltration Gallery
19	-	18	1	-	-	-	-	54.0	Tube Well
-	-	-	-	-	-	-	-	-	Other Facilities
<b>37</b>	<b>8</b>	<b>25</b>	<b>4</b>	<b>1,419.9</b>	<b>1,416.1</b>	<b>3.8</b>	-	<b>675.5</b>	<b>Pocheon-si</b>
12	8	4	-	1,419.9	1,416.1	3.8	-	82.6	Reservoir
7	-	7	-	-	-	-	-	499.0	Pumping Station
-	-	-	-	-	-	-	-	-	Pumping & Drainage Station
-	-	-	-	-	-	-	-	-	Drainage Station
7	-	5	2	-	-	-	-	66.6	Weir
-	-	-	-	-	-	-	-	-	Infiltration Gallery
11	-	9	2	-	-	-	-	27.3	Tube Well
-	-	-	-	-	-	-	-	-	Other Facilities
<b>40</b>	<b>9</b>	<b>24</b>	<b>7</b>	<b>2,757.6</b>	<b>2,757.6</b>	-	-	<b>1,589.5</b>	<b>Yeoju-si</b>
5	3	2	-	434.6	434.6	-	-	2.0	Reservoir
19	6	13	-	2,323.0	2,323.0	-	-	1,409.8	Pumping Station
-	-	-	-	-	-	-	-	-	Pumping & Drainage Station
1	-	1	-	-	-	-	-	90.7	Drainage Station
1	-	1	-	-	-	-	-	5.0	Weir
10	-	3	7	-	-	-	-	70.0	Infiltration Gallery
4	-	4	-	-	-	-	-	12.0	Tube Well
-	-	-	-	-	-	-	-	-	Other Facilities
<b>26</b>	<b>16</b>	<b>10</b>	-	<b>2,927.3</b>	<b>2,918.4</b>	<b>8.9</b>	-	<b>185.1</b>	<b>Yeoncheon-gun</b>
2	1	1	-	136.0	136.0	-	-	1.0	Reservoir
22	15	7	-	2,791.3	2,782.4	8.9	-	177.1	Pumping Station
-	-	-	-	-	-	-	-	-	Pumping & Drainage Station
-	-	-	-	-	-	-	-	-	Drainage Station
1	-	1	-	-	-	-	-	3.0	Weir
-	-	-	-	-	-	-	-	-	Infiltration Gallery
1	-	1	-	-	-	-	-	4.0	Tube Well
-	-	-	-	-	-	-	-	-	Other Facilities





③ 공사관할 Operated by KRC District Offices

Area : ha

수원공수 No. of Facilities				수리답면적 Irrigated Paddy Field Area				보조 수원공 수혜면적 Irrigated by Supple- mentary Facilities	Administrative Division Irrigation Facilities
계 Total	주 Main	보조 Supple- mentary	부속 Auxiliary	계 Total	구역내 On Project Area	구역외 Out of Project Area	기타 Others		
-	-	-	-	-	-	-	-	-	<b>Gapyeong-gun</b>
-	-	-	-	-	-	-	-	-	- Reservoir
-	-	-	-	-	-	-	-	-	- Pumping Station
-	-	-	-	-	-	-	-	-	- Pumping & Drainage Station
-	-	-	-	-	-	-	-	-	- Drainage Station
-	-	-	-	-	-	-	-	-	- Weir
-	-	-	-	-	-	-	-	-	- Infiltration Gallery
-	-	-	-	-	-	-	-	-	- Tube Well
-	-	-	-	-	-	-	-	-	- Other Facilities
<b>38</b>	<b>6</b>	<b>23</b>	<b>9</b>	<b>928.4</b>	<b>922.1</b>	<b>6.3</b>	-	<b>404.9</b>	<b>Yangpyeong-gun</b>
6	3	3	-	284.0	284.0	-	-	177.0	Reservoir
11	3	8	-	644.4	638.1	6.3	-	172.5	Pumping Station
-	-	-	-	-	-	-	-	-	- Pumping & Drainage Station
-	-	-	-	-	-	-	-	-	- Drainage Station
12	-	3	9	-	-	-	-	27.8	Weir
-	-	-	-	-	-	-	-	-	- Infiltration Gallery
9	-	9	-	-	-	-	-	27.6	Tube Well
-	-	-	-	-	-	-	-	-	- Other Facilities
<b>485</b>	<b>99</b>	<b>336</b>	<b>50</b>	<b>15,840.9</b>	<b>15,815.1</b>	<b>25.8</b>	-	<b>8,506.3</b>	<b>Gangwon-do</b>
78	69	9	-	12,535.0	12,517.4	17.6	-	279.7	Reservoir
94	14	72	8	1,486.3	1,486.3	-	-	2,581.1	Pumping Station
-	-	-	-	-	-	-	-	-	- Pumping & Drainage Station
14	-	-	14	-	-	-	-	-	- Drainage Station
170	16	130	24	1,819.6	1,811.4	8.2	-	5,139.4	Weir
10	-	6	4	-	-	-	-	120.0	Infiltration Gallery
119	-	119	-	-	-	-	-	386.1	Tube Well
-	-	-	-	-	-	-	-	-	- Other Facilities
<b>26</b>	<b>7</b>	<b>19</b>	<b>-</b>	<b>838.0</b>	<b>833.3</b>	<b>4.7</b>	-	<b>209.8</b>	<b>Chuncheon-si</b>
8	7	1	-	838.0	833.3	4.7	-	25.0	Reservoir
2	-	2	-	-	-	-	-	85.0	Pumping Station
-	-	-	-	-	-	-	-	-	- Pumping & Drainage Station
-	-	-	-	-	-	-	-	-	- Drainage Station
3	-	3	-	-	-	-	-	62.3	Weir
-	-	-	-	-	-	-	-	-	- Infiltration Gallery
13	-	13	-	-	-	-	-	37.5	Tube Well
-	-	-	-	-	-	-	-	-	- Other Facilities



③ 공사관할 Operated by KRC District Offices

Area : ha

수원공수 No. of Facilities				수리답면적 Irrigated Paddy Field Area				보조 수원공 수혜면적 Irrigated by Supple- mentary Facilities	Administrative Division Irrigation Facilities
계 Total	주 Main	보조 Supple- mentary	부속 Auxiliary	계 Total	구역내 On Project Area	구역외 Out of Project Area	기타 Others		
<b>85</b>	<b>18</b>	<b>65</b>	<b>2</b>	<b>1,815.1</b>	<b>1,811.6</b>	<b>3.5</b>	-	<b>941.6</b>	<b>Wonju-si</b>
16	13	3	-	1,432.0	1,432.0	-	-	14.5	Reservoir
11	4	7	-	345.9	345.9	-	-	179.0	Pumping Station
-	-	-	-	-	-	-	-	-	Pumping & Drainage Station
2	-	-	2	-	-	-	-	-	Drainage Station
41	1	40	-	37.2	33.7	3.5	-	652.1	Weir
3	-	3	-	-	-	-	-	60.0	Infiltration Gallery
12	-	12	-	-	-	-	-	36.0	Tube Well
-	-	-	-	-	-	-	-	-	Other Facilities
<b>65</b>	<b>11</b>	<b>47</b>	<b>7</b>	<b>2,393.1</b>	<b>2,393.1</b>	-	-	<b>2,166.6</b>	<b>Gangneung-si</b>
11	11	-	-	2,393.1	2,393.1	-	-	-	Reservoir
6	-	6	-	-	-	-	-	138.0	Pumping Station
-	-	-	-	-	-	-	-	-	Pumping & Drainage Station
7	-	-	7	-	-	-	-	-	Drainage Station
21	-	21	-	-	-	-	-	1,919.5	Weir
3	-	3	-	-	-	-	-	60.0	Infiltration Gallery
17	-	17	-	-	-	-	-	49.1	Tube Well
-	-	-	-	-	-	-	-	-	Other Facilities
-	-	-	-	-	-	-	-	-	<b>Donghae-si</b>
-	-	-	-	-	-	-	-	-	Reservoir
-	-	-	-	-	-	-	-	-	Pumping Station
-	-	-	-	-	-	-	-	-	Pumping & Drainage Station
-	-	-	-	-	-	-	-	-	Drainage Station
-	-	-	-	-	-	-	-	-	Weir
-	-	-	-	-	-	-	-	-	Infiltration Gallery
-	-	-	-	-	-	-	-	-	Tube Well
-	-	-	-	-	-	-	-	-	Other Facilities
-	-	-	-	-	-	-	-	-	<b>TAEBAEK-SHI</b>
-	-	-	-	-	-	-	-	-	Reservoir
-	-	-	-	-	-	-	-	-	Pumping Station
-	-	-	-	-	-	-	-	-	Pumping & Drainage Station
-	-	-	-	-	-	-	-	-	Drainage Station
-	-	-	-	-	-	-	-	-	Weir
-	-	-	-	-	-	-	-	-	Infiltration Gallery
-	-	-	-	-	-	-	-	-	Tube Well
-	-	-	-	-	-	-	-	-	Other Facilities



③ 공사관할 Operated by KRC District Offices

Area : ha

수원공수 No. of Facilities				수리답면적 Irrigated Paddy Field Area				보조 수원공 수혜면적 Irrigated by Supple- mentary Facilities	Administrative Division Irrigation Facilities
계 Total	주 Main	보조 Supple- mentary	부속 Auxiliary	계 Total	구역내 On Project Area	구역외 Out of Project Area	기타 Others		
<b>4</b>	-	<b>1</b>	<b>3</b>	<b>100.0</b>	<b>100.0</b>	-	-	<b>30.0</b>	<b>Sokcho-si</b>
1	-	1	-	100.0	100.0	-	-	30.0	Reservoir
-	-	-	-	-	-	-	-	-	- Pumping Station
-	-	-	-	-	-	-	-	-	- Pumping & Drainage Station
-	-	-	-	-	-	-	-	-	- Drainage Station
3	-	-	3	-	-	-	-	-	- Weir
-	-	-	-	-	-	-	-	-	- Infiltration Gallery
-	-	-	-	-	-	-	-	-	- Tube Well
-	-	-	-	-	-	-	-	-	- Other Facilities
<b>4</b>	<b>3</b>	<b>1</b>	-	<b>178.8</b>	<b>178.8</b>	-	-	<b>4.7</b>	<b>Samcheok-si</b>
3	3	-	-	178.8	178.8	-	-	-	- Reservoir
-	-	-	-	-	-	-	-	-	- Pumping Station
-	-	-	-	-	-	-	-	-	- Pumping & Drainage Station
-	-	-	-	-	-	-	-	-	- Drainage Station
-	-	-	-	-	-	-	-	-	- Weir
-	-	-	-	-	-	-	-	-	- Infiltration Gallery
1	-	1	-	-	-	-	-	4.7	4.7 Tube Well
-	-	-	-	-	-	-	-	-	- Other Facilities
<b>78</b>	<b>14</b>	<b>52</b>	<b>12</b>	<b>1,214.2</b>	<b>1,202.3</b>	<b>11.9</b>	-	<b>630.6</b>	<b>Hongcheon-gun</b>
15	12	3	-	1,032.3	1,025.1	7.2	-	36.9	36.9 Reservoir
13	1	12	-	41.6	41.6	-	-	277.4	277.4 Pumping Station
-	-	-	-	-	-	-	-	-	- Pumping & Drainage Station
-	-	-	-	-	-	-	-	-	- Drainage Station
41	1	28	12	140.3	135.6	4.7	-	263.0	263.0 Weir
-	-	-	-	-	-	-	-	-	- Infiltration Gallery
9	-	9	-	-	-	-	-	53.3	53.3 Tube Well
-	-	-	-	-	-	-	-	-	- Other Facilities
<b>22</b>	<b>7</b>	<b>15</b>	-	<b>619.1</b>	<b>619.1</b>	-	-	<b>280.4</b>	<b>Hoengseong-gun</b>
6	6	-	-	488.1	488.1	-	-	136.3	136.3 Reservoir
4	-	4	-	-	-	-	-	70.0	70.0 Pumping Station
-	-	-	-	-	-	-	-	-	- Pumping & Drainage Station
-	-	-	-	-	-	-	-	-	- Drainage Station
10	1	9	-	131.0	131.0	-	-	68.1	68.1 Weir
-	-	-	-	-	-	-	-	-	- Infiltration Gallery
2	-	2	-	-	-	-	-	6.0	6.0 Tube Well
-	-	-	-	-	-	-	-	-	- Other Facilities



③ 공사관할 Operated by KRC District Offices

Area : ha

수원공수 No. of Facilities				수리답면적 Irrigated Paddy Field Area				보조 수원공 수혜면적 Irrigated by Supple- mentary Facilities	Administrative Division Irrigation Facilities
계 Total	주 Main	보조 Supple- mentary	부속 Auxiliary	계 Total	구역내 On Project Area	구역외 Out of Project Area	기타 Others		
<b>2</b>	<b>2</b>	-	-	<b>139.4</b>	<b>139.4</b>	-	-	-	<b>Yeongwol-gun</b>
-	-	-	-	-	-	-	-	-	- Reservoir
-	-	-	-	-	-	-	-	-	- Pumping Station
-	-	-	-	-	-	-	-	-	- Pumping & Drainage Station
-	-	-	-	-	-	-	-	-	- Drainage Station
2	2	-	-	139.4	139.4	-	-	-	- Weir
-	-	-	-	-	-	-	-	-	- Infiltration Gallery
-	-	-	-	-	-	-	-	-	- Tube Well
-	-	-	-	-	-	-	-	-	- Other Facilities
<b>7</b>	<b>3</b>	<b>4</b>	-	<b>316.5</b>	<b>316.5</b>	-	-	<b>104.6</b>	<b>Pyeongchang-gun</b>
2	2	-	-	247.5	247.5	-	-	-	- Reservoir
4	-	4	-	-	-	-	-	104.6	104.6 Pumping Station
-	-	-	-	-	-	-	-	-	- Pumping & Drainage Station
-	-	-	-	-	-	-	-	-	- Drainage Station
1	1	-	-	69.0	69.0	-	-	-	- Weir
-	-	-	-	-	-	-	-	-	- Infiltration Gallery
-	-	-	-	-	-	-	-	-	- Tube Well
-	-	-	-	-	-	-	-	-	- Other Facilities
<b>4</b>	<b>3</b>	<b>1</b>	-	<b>105.5</b>	<b>105.5</b>	-	-	<b>24.8</b>	<b>Jeongseon-gun</b>
-	-	-	-	-	-	-	-	-	- Reservoir
2	1	1	-	25.9	25.9	-	-	24.8	24.8 Pumping Station
-	-	-	-	-	-	-	-	-	- Pumping & Drainage Station
-	-	-	-	-	-	-	-	-	- Drainage Station
2	2	-	-	79.6	79.6	-	-	-	- Weir
-	-	-	-	-	-	-	-	-	- Infiltration Gallery
-	-	-	-	-	-	-	-	-	- Tube Well
-	-	-	-	-	-	-	-	-	- Other Facilities
<b>139</b>	<b>19</b>	<b>108</b>	<b>12</b>	<b>6,229.2</b>	<b>6,229.2</b>	-	-	<b>3,744.9</b>	<b>Cheorwon-gun</b>
8	7	1	-	4,115.0	4,115.0	-	-	37.0	37.0 Reservoir
45	5	32	8	896.3	896.3	-	-	1,623.8	1,623.8 Pumping Station
-	-	-	-	-	-	-	-	-	- Pumping & Drainage Station
2	-	-	2	-	-	-	-	-	- Drainage Station
23	7	14	2	1,217.9	1,217.9	-	-	1,896.2	1,896.2 Weir
-	-	-	-	-	-	-	-	-	- Infiltration Gallery
61	-	61	-	-	-	-	-	187.9	187.9 Tube Well
-	-	-	-	-	-	-	-	-	- Other Facilities





③ 공사관할 Operated by KRC District Offices

Area : ha

수원공수 No. of Facilities				수리답면적 Irrigated Paddy Field Area				보조 수원공 수혜면적 Irrigated by Supple- mentary Facilities	Administrative Division Irrigation Facilities
계 Total	주 Main	보조 Supple- mentary	부속 Auxiliary	계 Total	구역내 On Project Area	구역외 Out of Project Area	기타 Others		
-	-	-	-	-	-	-	-	-	<b>Hwacheon-gun</b>
-	-	-	-	-	-	-	-	-	- Reservoir
-	-	-	-	-	-	-	-	-	- Pumping Station
-	-	-	-	-	-	-	-	-	- Pumping & Drainage Station
-	-	-	-	-	-	-	-	-	- Drainage Station
-	-	-	-	-	-	-	-	-	- Weir
-	-	-	-	-	-	-	-	-	- Infiltration Gallery
-	-	-	-	-	-	-	-	-	- Tube Well
-	-	-	-	-	-	-	-	-	- Other Facilities
<b>8</b>	<b>2</b>	<b>6</b>	-	<b>294.0</b>	<b>294.0</b>	-	-	<b>62.0</b>	<b>Yanggu-gun</b>
2	2	-	-	294.0	294.0	-	-	-	- Reservoir
-	-	-	-	-	-	-	-	-	- Pumping Station
-	-	-	-	-	-	-	-	-	- Pumping & Drainage Station
-	-	-	-	-	-	-	-	-	- Drainage Station
6	-	6	-	-	-	-	-	62.0	Weir
-	-	-	-	-	-	-	-	-	- Infiltration Gallery
-	-	-	-	-	-	-	-	-	- Tube Well
-	-	-	-	-	-	-	-	-	- Other Facilities
-	-	-	-	-	-	-	-	-	<b>Inje-gun</b>
-	-	-	-	-	-	-	-	-	- Reservoir
-	-	-	-	-	-	-	-	-	- Pumping Station
-	-	-	-	-	-	-	-	-	- Pumping & Drainage Station
-	-	-	-	-	-	-	-	-	- Drainage Station
-	-	-	-	-	-	-	-	-	- Weir
-	-	-	-	-	-	-	-	-	- Infiltration Gallery
-	-	-	-	-	-	-	-	-	- Tube Well
-	-	-	-	-	-	-	-	-	- Other Facilities
<b>25</b>	<b>5</b>	<b>11</b>	<b>9</b>	<b>1,248.5</b>	<b>1,242.8</b>	<b>5.7</b>	-	<b>254.7</b>	<b>Goseong-gun</b>
5	5	-	-	1,248.5	1,242.8	5.7	-	-	- Reservoir
3	-	3	-	-	-	-	-	58.5	Pumping Station
-	-	-	-	-	-	-	-	-	- Pumping & Drainage Station
-	-	-	-	-	-	-	-	-	- Drainage Station
13	-	8	5	-	-	-	-	196.2	Weir
4	-	-	4	-	-	-	-	-	- Infiltration Gallery
-	-	-	-	-	-	-	-	-	- Tube Well
-	-	-	-	-	-	-	-	-	- Other Facilities



③ 공사관할 Operated by KRC District Offices

Area : ha

수원공수 No. of Facilities				수리답면적 Irrigated Paddy Field Area				보조 수원공 수혜면적 Irrigated by Supple- mentary Facilities	Administrative Division Irrigation Facilities
계 Total	주 Main	보조 Supple- mentary	부속 Auxiliary	계 Total	구역내 On Project Area	구역외 Out of Project Area	기타 Others		
<b>16</b>	<b>5</b>	<b>6</b>	<b>5</b>	<b>349.5</b>	<b>349.5</b>	-	-	<b>51.6</b>	<b>Yangyang-gun</b>
1	1	-	-	167.7	167.7	-	-	-	Reservoir
4	3	1	-	176.6	176.6	-	-	20.0	Pumping Station
-	-	-	-	-	-	-	-	-	Pumping & Drainage Station
3	-	-	3	-	-	-	-	-	Drainage Station
4	1	1	2	5.2	5.2	-	-	20.0	Weir
-	-	-	-	-	-	-	-	-	Infiltration Gallery
4	-	4	-	-	-	-	-	11.6	Tube Well
-	-	-	-	-	-	-	-	-	Other Facilities
<b>1,115</b>	<b>170</b>	<b>813</b>	<b>132</b>	<b>28,692.3</b>	<b>27,313.0</b>	<b>1,379.3</b>	-	<b>18,012.8</b>	<b>Chungcheongbuk-do</b>
184	110	74	-	22,364.1	20,996.7	1,367.4	-	1,449.9	Reservoir
211	53	150	8	5,628.3	5,616.4	11.9	-	6,213.0	Pumping Station
7	3	4	-	486.0	486.0	-	-	799.5	Pumping & Drainage Station
24	-	24	-	-	-	-	-	3,122.1	Drainage Station
534	4	442	88	213.9	213.9	-	-	5,909.5	Weir
28	-	9	19	-	-	-	-	121.8	Infiltration Gallery
127	-	110	17	-	-	-	-	397.0	Tube Well
-	-	-	-	-	-	-	-	-	Other Facilities
<b>94</b>	<b>24</b>	<b>68</b>	<b>2</b>	<b>6,980.7</b>	<b>6,975.3</b>	<b>5.4</b>	-	<b>6,064.1</b>	<b>Cheongju-si</b>
16	12	4	-	3,772.6	3,772.6	-	-	116.2	Reservoir
28	9	19	-	2,722.1	2,716.7	5.4	-	2,259.0	Pumping Station
7	3	4	-	486.0	486.0	-	-	799.5	Pumping & Drainage Station
12	-	12	-	-	-	-	-	2,197.8	Drainage Station
23	-	21	2	-	-	-	-	651.6	Weir
-	-	-	-	-	-	-	-	-	Infiltration Gallery
8	-	8	-	-	-	-	-	40.0	Tube Well
-	-	-	-	-	-	-	-	-	Other Facilities
<b>185</b>	<b>30</b>	<b>155</b>	<b>-</b>	<b>4,242.0</b>	<b>4,229.9</b>	<b>12.1</b>	-	<b>1,992.5</b>	<b>Chungju-si</b>
20	13	7	-	2,610.3	2,604.7	5.6	-	231.9	Reservoir
30	17	13	-	1,631.7	1,625.2	6.5	-	339.1	Pumping Station
-	-	-	-	-	-	-	-	-	Pumping & Drainage Station
-	-	-	-	-	-	-	-	-	Drainage Station
118	-	118	-	-	-	-	-	1,356.5	Weir
-	-	-	-	-	-	-	-	-	Infiltration Gallery
17	-	17	-	-	-	-	-	65.0	Tube Well
-	-	-	-	-	-	-	-	-	Other Facilities



## ③ 공사관할 Operated by KRC District Offices

Area : ha

수원공수 No. of Facilities				수리답면적 Irrigated Paddy Field Area				보조 수원공 수혜면적 Irrigated by Supple- mentary Facilities	Administrative Division Irrigation Facilities
계 Total	주 Main	보조 Supple- mentary	부속 Auxiliary	계 Total	구역내 On Project Area	구역외 Out of Project Area	기타 Others		
<b>77</b>	<b>7</b>	<b>60</b>	<b>10</b>	<b>746.0</b>	<b>746.0</b>	-	-	<b>533.5</b>	<b>Jecheon-si</b>
15	7	8	-	746.0	746.0	-	-	252.0	Reservoir
-	-	-	-	-	-	-	-	-	- Pumping Station
-	-	-	-	-	-	-	-	-	- Pumping & Drainage Station
-	-	-	-	-	-	-	-	-	- Drainage Station
48	-	46	2	-	-	-	-	235.0	Weir
9	-	1	8	-	-	-	-	3.5	Infiltration Gallery
5	-	5	-	-	-	-	-	43.0	Tube Well
-	-	-	-	-	-	-	-	-	- Other Facilities
<b>130</b>	<b>19</b>	<b>73</b>	<b>38</b>	<b>3,026.4</b>	<b>3,026.4</b>	-	-	<b>1,437.3</b>	<b>Boeun-gun</b>
17	10	7	-	2,626.0	2,626.0	-	-	82.0	Reservoir
41	7	33	1	219.4	219.4	-	-	693.2	Pumping Station
-	-	-	-	-	-	-	-	-	- Pumping & Drainage Station
2	-	2	-	-	-	-	-	152.0	Drainage Station
55	2	17	36	181.0	181.0	-	-	448.1	Weir
5	-	4	1	-	-	-	-	30.0	Infiltration Gallery
10	-	10	-	-	-	-	-	32.0	Tube Well
-	-	-	-	-	-	-	-	-	- Other Facilities
<b>120</b>	<b>14</b>	<b>101</b>	<b>5</b>	<b>1,638.4</b>	<b>1,635.2</b>	<b>3.2</b>	-	<b>852.3</b>	<b>Okcheon-gun</b>
27	12	15	-	1,495.6	1,492.4	3.2	-	203.1	Reservoir
9	2	6	1	142.8	142.8	-	-	166.0	Pumping Station
-	-	-	-	-	-	-	-	-	- Pumping & Drainage Station
-	-	-	-	-	-	-	-	-	- Drainage Station
55	-	54	1	-	-	-	-	405.2	Weir
3	-	-	3	-	-	-	-	-	- Infiltration Gallery
26	-	26	-	-	-	-	-	78.0	Tube Well
-	-	-	-	-	-	-	-	-	- Other Facilities
<b>124</b>	<b>18</b>	<b>98</b>	<b>8</b>	<b>1,095.5</b>	<b>1,093.2</b>	<b>2.3</b>	-	<b>1,278.5</b>	<b>Yeongdong-gun</b>
18	9	9	-	685.3	683.0	2.3	-	171.7	Reservoir
22	9	10	3	410.2	410.2	-	-	222.7	Pumping Station
-	-	-	-	-	-	-	-	-	- Pumping & Drainage Station
2	-	2	-	-	-	-	-	82.6	Drainage Station
65	-	64	1	-	-	-	-	765.5	Weir
4	-	-	4	-	-	-	-	-	- Infiltration Gallery
13	-	13	-	-	-	-	-	36.0	Tube Well
-	-	-	-	-	-	-	-	-	- Other Facilities



## ③ 공사관할 Operated by KRC District Offices

Area : ha

수원공수 No. of Facilities				수리답면적 Irrigated Paddy Field Area				보조 수원공 수혜면적 Irrigated by Supple- mentary Facilities	Administrative Division Irrigation Facilities
계 Total	주 Main	보조 Supple- mentary	부속 Auxiliary	계 Total	구역내 On Project Area	구역외 Out of Project Area	기타 Others		
<b>30</b>	<b>2</b>	<b>27</b>	<b>1</b>	<b>831.2</b>	<b>831.2</b>	-	-	<b>287.2</b>	<b>Jeungpyeong-gun</b>
8	2	6	-	831.2	831.2	-	-	31.9	Reservoir
6	-	6	-	-	-	-	-	111.9	Pumping Station
-	-	-	-	-	-	-	-	-	Pumping & Drainage Station
-	-	-	-	-	-	-	-	-	Drainage Station
13	-	12	1	-	-	-	-	128.4	Weir
-	-	-	-	-	-	-	-	-	Infiltration Gallery
3	-	3	-	-	-	-	-	15.0	Tube Well
-	-	-	-	-	-	-	-	-	Other Facilities
<b>102</b>	<b>12</b>	<b>83</b>	<b>7</b>	<b>3,667.7</b>	<b>3,211.4</b>	<b>456.3</b>	-	<b>3,101.9</b>	<b>Jincheon-gun</b>
13	10	3	-	3,634.8	3,178.5	456.3	-	111.6	Reservoir
21	-	19	2	-	-	-	-	1,365.0	Pumping Station
-	-	-	-	-	-	-	-	-	Pumping & Drainage Station
6	-	6	-	-	-	-	-	513.7	Drainage Station
39	2	35	2	32.9	32.9	-	-	1,047.6	Weir
-	-	-	-	-	-	-	-	-	Infiltration Gallery
23	-	20	3	-	-	-	-	64.0	Tube Well
-	-	-	-	-	-	-	-	-	Other Facilities
<b>104</b>	<b>20</b>	<b>83</b>	<b>1</b>	<b>2,414.9</b>	<b>2,414.9</b>	-	-	<b>1,219.6</b>	<b>Goesan-gun</b>
19	14	5	-	2,007.6	2,007.6	-	-	160.1	Reservoir
22	6	15	1	407.3	407.3	-	-	422.1	Pumping Station
-	-	-	-	-	-	-	-	-	Pumping & Drainage Station
-	-	-	-	-	-	-	-	-	Drainage Station
58	-	58	-	-	-	-	-	546.1	Weir
4	-	4	-	-	-	-	-	88.3	Infiltration Gallery
1	-	1	-	-	-	-	-	3.0	Tube Well
-	-	-	-	-	-	-	-	-	Other Facilities
<b>146</b>	<b>21</b>	<b>65</b>	<b>60</b>	<b>3,963.4</b>	<b>3,063.4</b>	<b>900.0</b>	-	<b>1,245.9</b>	<b>Eumseong-gun</b>
30	20	10	-	3,900.7	3,000.7	900.0	-	89.4	Reservoir
30	1	29	-	62.7	62.7	-	-	634.0	Pumping Station
-	-	-	-	-	-	-	-	-	Pumping & Drainage Station
2	-	2	-	-	-	-	-	176.0	Drainage Station
60	-	17	43	-	-	-	-	325.5	Weir
3	-	-	3	-	-	-	-	-	Infiltration Gallery
21	-	7	14	-	-	-	-	21.0	Tube Well
-	-	-	-	-	-	-	-	-	Other Facilities





## ③ 공사관할 Operated by KRC District Offices

Area : ha

수원공수 No. of Facilities				수리답면적 Irrigated Paddy Field Area				보조 수원공 수혜면적 Irrigated by Supple- mentary Facilities	Administrative Division Irrigation Facilities
계 Total	주 Main	보조 Supple- mentary	부속 Auxiliary	계 Total	구역내 On Project Area	구역외 Out of Project Area	기타 Others		
<b>3</b>	<b>3</b>	-	-	<b>86.1</b>	<b>86.1</b>	-	-	-	<b>Danyang-gun</b>
1	1	-	-	54.0	54.0	-	-	-	Reservoir
2	2	-	-	32.1	32.1	-	-	-	Pumping Station
-	-	-	-	-	-	-	-	-	Pumping & Drainage Station
-	-	-	-	-	-	-	-	-	Drainage Station
-	-	-	-	-	-	-	-	-	Weir
-	-	-	-	-	-	-	-	-	Infiltration Gallery
-	-	-	-	-	-	-	-	-	Tube Well
-	-	-	-	-	-	-	-	-	Other Facilities
<b>1,497</b>	<b>256</b>	<b>996</b>	<b>245</b>	<b>92,468.4</b>	<b>92,177.0</b>	<b>291.4</b>	-	<b>64,812.8</b>	<b>Chungcheongnam-do</b>
223	172	51	-	48,686.5	48,620.1	66.4	-	2,653.0	Reservoir
551	75	425	51	39,472.6	39,247.6	225.0	-	34,640.4	Pumping Station
5	4	1	-	4,038.2	4,038.2	-	-	29.0	Pumping & Drainage Station
181	-	140	41	-	-	-	-	17,639.7	Drainage Station
412	4	285	123	269.9	269.9	-	-	9,386.7	Weir
34	1	8	25	1.2	1.2	-	-	152.9	Infiltration Gallery
91	-	86	5	-	-	-	-	311.1	Tube Well
-	-	-	-	-	-	-	-	-	Other Facilities
<b>95</b>	<b>18</b>	<b>77</b>	<b>-</b>	<b>3,003.7</b>	<b>3,003.7</b>	<b>-</b>	<b>-</b>	<b>3,297.3</b>	<b>Cheonan-si</b>
20	18	2	-	3,003.7	3,003.7	-	-	103.1	Reservoir
24	-	24	-	-	-	-	-	1,487.6	Pumping Station
-	-	-	-	-	-	-	-	-	Pumping & Drainage Station
5	-	5	-	-	-	-	-	650.0	Drainage Station
31	-	31	-	-	-	-	-	1,013.7	Weir
-	-	-	-	-	-	-	-	-	Infiltration Gallery
15	-	15	-	-	-	-	-	42.9	Tube Well
-	-	-	-	-	-	-	-	-	Other Facilities
<b>131</b>	<b>17</b>	<b>68</b>	<b>46</b>	<b>3,233.0</b>	<b>3,008.0</b>	<b>225.0</b>	<b>-</b>	<b>3,602.9</b>	<b>Gongju-si</b>
12	11	1	-	1,975.8	1,975.8	-	-	15.4	Reservoir
40	6	33	1	1,257.2	1,032.2	225.0	-	1,782.6	Pumping Station
1	-	1	-	-	-	-	-	29.0	Pumping & Drainage Station
14	-	14	-	-	-	-	-	1,349.5	Drainage Station
43	-	5	38	-	-	-	-	360.0	Weir
8	-	1	7	-	-	-	-	35.0	Infiltration Gallery
13	-	13	-	-	-	-	-	31.4	Tube Well
-	-	-	-	-	-	-	-	-	Other Facilities



## ③ 공사관할 Operated by KRC District Offices

Area : ha

수원공수 No. of Facilities				수리답면적 Irrigated Paddy Field Area				보조 수원공 수혜면적 Irrigated by Supple- mentary Facilities	Administrative Division Irrigation Facilities
계 Total	주 Main	보조 Supple- mentary	부속 Auxiliary	계 Total	구역내 On Project Area	구역외 Out of Project Area	기타 Others		
<b>145</b>	<b>26</b>	<b>61</b>	<b>58</b>	<b>4,415.0</b>	<b>4,415.0</b>	-	-	<b>2,594.0</b>	<b>Boryeong-si</b>
30	23	7	-	4,342.3	4,342.3	-	-	100.1	Reservoir
38	2	36	-	71.5	71.5	-	-	2,239.3	Pumping Station
-	-	-	-	-	-	-	-	-	Pumping & Drainage Station
2	-	-	2	-	-	-	-	-	Drainage Station
60	-	5	55	-	-	-	-	199.6	Weir
1	1	-	-	1.2	1.2	-	-	-	Infiltration Gallery
14	-	13	1	-	-	-	-	55.0	Tube Well
-	-	-	-	-	-	-	-	-	Other Facilities
<b>108</b>	<b>21</b>	<b>80</b>	<b>7</b>	<b>8,401.5</b>	<b>8,362.6</b>	<b>38.9</b>	-	<b>6,296.0</b>	<b>Asan-si</b>
18	16	2	-	4,573.4	4,534.5	38.9	-	255.1	Reservoir
51	5	46	-	3,828.1	3,828.1	-	-	3,281.3	Pumping Station
-	-	-	-	-	-	-	-	-	Pumping & Drainage Station
8	-	8	-	-	-	-	-	1,259.5	Drainage Station
17	-	17	-	-	-	-	-	1,371.1	Weir
7	-	4	3	-	-	-	-	109.0	Infiltration Gallery
7	-	3	4	-	-	-	-	20.0	Tube Well
-	-	-	-	-	-	-	-	-	Other Facilities
<b>87</b>	<b>21</b>	<b>62</b>	<b>4</b>	<b>12,518.5</b>	<b>12,499.3</b>	<b>19.2</b>	-	<b>2,276.4</b>	<b>Seosan-si</b>
16	15	1	-	4,801.2	4,782.0	19.2	-	108.8	Reservoir
22	6	16	-	7,717.3	7,717.3	-	-	996.4	Pumping Station
-	-	-	-	-	-	-	-	-	Pumping & Drainage Station
4	-	-	4	-	-	-	-	-	Drainage Station
41	-	41	-	-	-	-	-	1,151.2	Weir
-	-	-	-	-	-	-	-	-	Infiltration Gallery
4	-	4	-	-	-	-	-	20.0	Tube Well
-	-	-	-	-	-	-	-	-	Other Facilities
<b>217</b>	<b>16</b>	<b>175</b>	<b>26</b>	<b>10,605.0</b>	<b>10,605.0</b>	-	-	<b>18,039.5</b>	<b>Nonsan-si</b>
26	9	17	-	6,704.5	6,704.5	-	-	181.2	Reservoir
88	4	75	9	557.6	557.6	-	-	11,002.0	Pumping Station
3	3	-	-	3,342.9	3,342.9	-	-	-	Pumping & Drainage Station
26	-	26	-	-	-	-	-	5,512.6	Drainage Station
64	-	47	17	-	-	-	-	1,307.2	Weir
2	-	2	-	-	-	-	-	5.9	Infiltration Gallery
8	-	8	-	-	-	-	-	30.6	Tube Well
-	-	-	-	-	-	-	-	-	Other Facilities



③ 공사관할 Operated by KRC District Offices

Area : ha

수원공수 No. of Facilities				수리답면적 Irrigated Paddy Field Area				보조 수원공 수혜면적 Irrigated by Supple- mentary Facilities	Administrative Division Irrigation Facilities
계 Total	주 Main	보조 Supple- mentary	부속 Auxiliary	계 Total	구역내 On Project Area	구역외 Out of Project Area	기타 Others		
-	-	-	-	-	-	-	-	-	<b>Gyeryong-si</b>
-	-	-	-	-	-	-	-	-	- Reservoir
-	-	-	-	-	-	-	-	-	- Pumping Station
-	-	-	-	-	-	-	-	-	- Pumping & Drainage Station
-	-	-	-	-	-	-	-	-	- Drainage Station
-	-	-	-	-	-	-	-	-	- Weir
-	-	-	-	-	-	-	-	-	- Infiltration Gallery
-	-	-	-	-	-	-	-	-	- Tube Well
-	-	-	-	-	-	-	-	-	- Other Facilities
<b>97</b>	<b>7</b>	<b>57</b>	<b>33</b>	<b>16,068.0</b>	<b>16,068.0</b>	-	-	<b>3,925.9</b>	<b>dangjin-si</b>
10	-	10	-	-	-	-	-	1,283.0	Reservoir
72	7	39	26	16,068.0	16,068.0	-	-	1,812.5	Pumping Station
-	-	-	-	-	-	-	-	-	- Pumping & Drainage Station
8	-	2	6	-	-	-	-	563.0	Drainage Station
7	-	6	1	-	-	-	-	267.4	Weir
-	-	-	-	-	-	-	-	-	- Infiltration Gallery
-	-	-	-	-	-	-	-	-	- Tube Well
-	-	-	-	-	-	-	-	-	- Other Facilities
<b>67</b>	<b>9</b>	<b>50</b>	<b>8</b>	<b>730.6</b>	<b>730.6</b>	-	-	<b>634.3</b>	<b>Geumsan-gun</b>
9	7	2	-	669.0	669.0	-	-	46.4	Reservoir
5	2	3	-	61.6	61.6	-	-	27.0	Pumping Station
-	-	-	-	-	-	-	-	-	- Pumping & Drainage Station
-	-	-	-	-	-	-	-	-	- Drainage Station
38	-	38	-	-	-	-	-	530.7	Weir
8	-	-	8	-	-	-	-	-	- Infiltration Gallery
7	-	7	-	-	-	-	-	30.2	Tube Well
-	-	-	-	-	-	-	-	-	- Other Facilities
<b>166</b>	<b>32</b>	<b>125</b>	<b>9</b>	<b>8,462.8</b>	<b>8,462.8</b>	-	-	<b>9,272.6</b>	<b>Buyeo-gun</b>
10	10	-	-	2,571.2	2,571.2	-	-	-	- Reservoir
68	20	48	-	5,177.1	5,177.1	-	-	2,966.1	Pumping Station
1	1	-	-	695.3	695.3	-	-	-	- Pumping & Drainage Station
61	-	52	9	-	-	-	-	5,529.5	Drainage Station
13	1	12	-	19.2	19.2	-	-	738.0	Weir
1	-	1	-	-	-	-	-	3.0	Infiltration Gallery
12	-	12	-	-	-	-	-	36.0	Tube Well
-	-	-	-	-	-	-	-	-	- Other Facilities

## 2.2 수리시설별 면적 Paddy Field Area by Irrigation Facilities

### 2.2.2 시군별. By Si and Gun

② 시군관할 Operated by Si and Gun

면적 : 헥타아르

시군 및 시설	수원공수 No. of Facilities				수리답면적 Irrigated Paddy Field Area				보조 수원공 수혜면적 Irrigated by Supple- mentary Facilities
	계 Total	주 Main	보조 Supple- mentary	부속 Auxiliary	계 Total	구역내 On Project Area	구역외 Out of Project Area	기타 Others	
<b>서천군</b>	<b>126</b>	<b>72</b>	<b>54</b>	-	<b>318.1</b>	<b>318.1</b>	-	-	<b>186.1</b>
저수지	12	11	1	-	148.0	148.0	-	-	3.7
양수장	2	1	1	-	4.2	4.2	-	-	10.0
양배수장	-	-	-	-	-	-	-	-	-
배수장	-	-	-	-	-	-	-	-	-
보	4	-	4	-	-	-	-	-	22.6
집수암거	1	-	1	-	-	-	-	-	10.0
관정	107	60	47	-	165.9	165.9	-	-	132.0
기타시설	-	-	-	-	-	-	-	-	7.8
<b>청양군</b>	<b>487</b>	<b>437</b>	<b>46</b>	<b>4</b>	<b>2,732.3</b>	<b>2,633.3</b>	-	<b>99.0</b>	<b>251.1</b>
저수지	62	62	-	-	760.2	760.2	-	-	-
양수장	35	26	6	3	399.2	399.2	-	-	72.1
양배수장	-	-	-	-	-	-	-	-	-
배수장	1	-	-	1	-	-	-	-	-
보	138	117	21	-	747.4	747.4	-	-	45.3
집수암거	33	19	14	-	193.4	193.4	-	-	83.8
관정	218	213	5	-	533.1	533.1	-	-	12.6
기타시설	-	-	-	-	99.0	-	-	99.0	37.3
<b>홍성군</b>	<b>363</b>	<b>234</b>	<b>125</b>	<b>4</b>	<b>2,336.2</b>	<b>1,078.4</b>	<b>56.1</b>	<b>1,201.7</b>	<b>533.5</b>
저수지	35	34	1	-	390.0	380.7	9.3	-	12.1
양수장	12	11	1	-	154.2	132.1	22.1	-	26.6
양배수장	-	-	-	-	-	-	-	-	-
배수장	-	-	-	-	-	-	-	-	-
보	44	38	6	-	120.1	97.4	22.7	-	58.5
집수암거	12	8	-	4	30.8	28.8	2.0	-	-
관정	260	143	117	-	439.4	439.4	-	-	436.3
기타시설	-	-	-	-	1,201.7	-	-	1,201.7	-
<b>예산군</b>	<b>259</b>	<b>238</b>	<b>6</b>	<b>15</b>	<b>2,638.9</b>	<b>1,719.4</b>	<b>107.8</b>	<b>811.7</b>	<b>82.6</b>
저수지	19	19	-	-	365.2	360.2	5.0	-	-
양수장	38	34	4	-	383.7	383.7	-	-	42.5
양배수장	-	-	-	-	-	-	-	-	-
배수장	-	-	-	-	-	-	-	-	-
보	37	35	2	-	505.6	406.8	98.8	-	-
집수암거	20	5	-	15	21.5	21.5	-	-	-
관정	145	145	-	-	551.2	547.2	4.0	-	-
기타시설	-	-	-	-	811.7	-	-	811.7	40.1

## ③ 공사관할 Operated by KRC District Offices

Area : ha

수원공수 No. of Facilities				수리답면적 Irrigated Paddy Field Area				보조 수원공 수혜면적 Irrigated by Supple- mentary Facilities	Administrative Division Irrigation Facilities
계 Total	주 Main	보조 Supple- mentary	부속 Auxiliary	계 Total	구역내 On Project Area	구역외 Out of Project Area	기타 Others		
<b>49</b>	<b>8</b>	<b>37</b>	<b>4</b>	<b>8,852.6</b>	<b>8,852.6</b>	-	-	<b>5,133.8</b>	<b>Seocheon-gun</b>
7	7	-	-	6,058.6	6,058.6	-	-	-	Reservoir
25	1	24	-	2,794.0	2,794.0	-	-	4,751.2	Pumping Station
-	-	-	-	-	-	-	-	-	Pumping & Drainage Station
4	-	-	4	-	-	-	-	-	Drainage Station
13	-	13	-	-	-	-	-	382.6	Weir
-	-	-	-	-	-	-	-	-	Infiltration Gallery
-	-	-	-	-	-	-	-	-	Tube Well
-	-	-	-	-	-	-	-	-	Other Facilities
<b>132</b>	<b>31</b>	<b>69</b>	<b>32</b>	<b>3,358.3</b>	<b>3,358.3</b>	-	-	<b>1,699.6</b>	<b>Cheongyang-gun</b>
26	23	3	-	2,323.7	2,323.7	-	-	52.9	Reservoir
37	7	30	-	827.2	827.2	-	-	795.1	Pumping Station
-	-	-	-	-	-	-	-	-	Pumping & Drainage Station
15	-	1	14	-	-	-	-	8.0	Drainage Station
41	1	29	11	207.4	207.4	-	-	823.6	Weir
7	-	-	7	-	-	-	-	-	Infiltration Gallery
6	-	6	-	-	-	-	-	20.0	Tube Well
-	-	-	-	-	-	-	-	-	Other Facilities
<b>51</b>	<b>17</b>	<b>32</b>	<b>2</b>	<b>3,937.0</b>	<b>3,928.7</b>	<b>8.3</b>	-	<b>1,347.3</b>	<b>Hongseong-gun</b>
9	9	-	-	3,109.4	3,101.1	8.3	-	-	Reservoir
21	8	13	-	827.6	827.6	-	-	728.4	Pumping Station
-	-	-	-	-	-	-	-	-	Pumping & Drainage Station
8	-	6	2	-	-	-	-	399.6	Drainage Station
8	-	8	-	-	-	-	-	194.3	Weir
-	-	-	-	-	-	-	-	-	Infiltration Gallery
5	-	5	-	-	-	-	-	25.0	Tube Well
-	-	-	-	-	-	-	-	-	Other Facilities
<b>117</b>	<b>21</b>	<b>80</b>	<b>16</b>	<b>7,693.8</b>	<b>7,693.8</b>	-	-	<b>4,705.7</b>	<b>Yesan-gun</b>
12	12	-	-	7,365.1	7,365.1	-	-	-	Reservoir
47	7	25	15	285.4	285.4	-	-	1,610.4	Pumping Station
-	-	-	-	-	-	-	-	-	Pumping & Drainage Station
25	-	25	-	-	-	-	-	2,168.0	Drainage Station
33	2	30	1	43.3	43.3	-	-	927.3	Weir
-	-	-	-	-	-	-	-	-	Infiltration Gallery
-	-	-	-	-	-	-	-	-	Tube Well
-	-	-	-	-	-	-	-	-	Other Facilities





## ③ 공사관할 Operated by KRC District Offices

Area : ha

수원공수 No. of Facilities				수리답면적 Irrigated Paddy Field Area				보조 수원공 수혜면적 Irrigated by Supple- mentary Facilities	Administrative Division Irrigation Facilities
계 Total	주 Main	보조 Supple- mentary	부속 Auxiliary	계 Total	구역내 On Project Area	구역외 Out of Project Area	기타 Others		
<b>35</b>	<b>12</b>	<b>23</b>	-	<b>1,188.6</b>	<b>1,188.6</b>	-	-	<b>1,987.5</b>	<b>Taean-gun</b>
18	12	6	-	1,188.6	1,188.6	-	-	507.0	Reservoir
13	-	13	-	-	-	-	-	1,160.5	Pumping Station
-	-	-	-	-	-	-	-	-	Pumping & Drainage Station
1	-	1	-	-	-	-	-	200.0	Drainage Station
3	-	3	-	-	-	-	-	120.0	Weir
-	-	-	-	-	-	-	-	-	Infiltration Gallery
-	-	-	-	-	-	-	-	-	Tube Well
-	-	-	-	-	-	-	-	-	Other Facilities
<b>1,887</b>	<b>229</b>	<b>1,642</b>	<b>16</b>	<b>92,036.1</b>	<b>91,887.8</b>	<b>148.3</b>	-	<b>169,997.2</b>	<b>Jeollabuk-do</b>
418	201	217	-	83,018.3	82,871.3	147.0	-	10,196.9	Reservoir
525	10	512	3	840.9	840.9	-	-	91,320.2	Pumping Station
12	-	12	-	7,489.9	7,489.9	-	-	4,304.6	Pumping & Drainage Station
50	-	50	-	-	-	-	-	14,690.3	Drainage Station
621	15	599	7	678.0	678.0	-	-	47,290.4	Weir
23	-	20	3	-	-	-	-	700.9	Infiltration Gallery
238	3	232	3	9.0	7.7	1.3	-	787.9	Tube Well
-	-	-	-	-	-	-	-	706.0	Other Facilities
<b>52</b>	<b>6</b>	<b>46</b>	-	<b>1,777.3</b>	<b>1,777.3</b>	-	-	<b>3,875.4</b>	<b>Jeonju-si</b>
6	6	-	-	1,777.3	1,777.3	-	-	-	Reservoir
6	-	6	-	-	-	-	-	167.0	Pumping Station
-	-	-	-	-	-	-	-	-	Pumping & Drainage Station
3	-	3	-	-	-	-	-	1,486.7	Drainage Station
26	-	26	-	-	-	-	-	2,186.7	Weir
-	-	-	-	-	-	-	-	-	Infiltration Gallery
11	-	11	-	-	-	-	-	35.0	Tube Well
-	-	-	-	-	-	-	-	-	Other Facilities
<b>167</b>	<b>12</b>	<b>155</b>	-	<b>11,914.2</b>	<b>11,914.2</b>	-	-	<b>18,573.5</b>	<b>Gunsan-si</b>
25	12	13	-	11,653.5	11,653.5	-	-	276.7	Reservoir
131	-	131	-	-	-	-	-	17,701.8	Pumping Station
-	-	-	-	260.7	260.7	-	-	-	Pumping & Drainage Station
3	-	3	-	-	-	-	-	571.0	Drainage Station
-	-	-	-	-	-	-	-	-	Weir
-	-	-	-	-	-	-	-	-	Infiltration Gallery
8	-	8	-	-	-	-	-	24.0	Tube Well
-	-	-	-	-	-	-	-	-	Other Facilities

## 2.2 수리시설별 면적 Paddy Field Area by Irrigation Facilities

### 2.2.2 시군별. By Si and Gun

② 시군관할 Operated by Si and Gun

면적 : 헥타아르

시군 및 시설	수원공수 No. of Facilities				수리답면적 Irrigated Paddy Field Area				보조 수원공 수혜면적 Irrigated by Supple- mentary Facilities
	계 Total	주 Main	보조 Supple- mentary	부속 Auxiliary	계 Total	구역내 On Project Area	구역외 Out of Project Area	기타 Others	
<b>익산시</b>	<b>286</b>	<b>232</b>	<b>44</b>	<b>10</b>	<b>533.0</b>	<b>533.0</b>	-	-	<b>319.2</b>
저수지	111	108	3	-	390.4	390.4	-	-	72.0
양수장	15	-	15	-	-	-	-	-	181.3
양배수장	-	-	-	-	-	-	-	-	-
배수장	10	-	-	10	-	-	-	-	-
보	2	2	-	-	8.5	8.5	-	-	-
집수암거	1	1	-	-	-	-	-	-	-
관정	147	121	26	-	134.1	134.1	-	-	65.9
기타시설	-	-	-	-	-	-	-	-	-
<b>정읍시</b>	<b>454</b>	<b>426</b>	<b>28</b>	<b>-</b>	<b>1,889.5</b>	<b>1,889.5</b>	-	-	<b>293.4</b>
저수지	196	195	1	-	1,194.7	1,194.7	-	-	16.8
양수장	13	7	6	-	106.0	106.0	-	-	109.9
양배수장	-	-	-	-	-	-	-	-	-
배수장	1	-	1	-	-	-	-	-	36.0
보	21	18	3	-	86.8	86.8	-	-	6.1
집수암거	27	20	7	-	52.9	52.9	-	-	95.4
관정	196	186	10	-	449.1	449.1	-	-	29.2
기타시설	-	-	-	-	-	-	-	-	-
<b>남원시</b>	<b>660</b>	<b>644</b>	<b>15</b>	<b>1</b>	<b>3,987.5</b>	<b>3,792.6</b>	<b>194.9</b>	-	<b>369.1</b>
저수지	223	216	7	-	1,497.1	1,433.9	63.2	-	104.2
양수장	58	56	2	-	614.4	593.4	21.0	-	105.4
양배수장	-	-	-	-	-	-	-	-	-
배수장	1	-	-	1	-	-	-	-	-
보	106	101	5	-	1,170.6	1,059.9	110.7	-	156.5
집수암거	13	13	-	-	52.3	52.3	-	-	-
관정	259	258	1	-	653.1	653.1	-	-	3.0
기타시설	-	-	-	-	-	-	-	-	-
<b>김제시</b>	<b>277</b>	<b>271</b>	<b>6</b>	<b>-</b>	<b>1,907.6</b>	<b>1,828.6</b>	-	<b>79.0</b>	<b>108.7</b>
저수지	104	104	-	-	998.3	998.3	-	-	-
양수장	3	3	-	-	116.0	116.0	-	-	-
양배수장	-	-	-	-	-	-	-	-	-
배수장	-	-	-	-	-	-	-	-	-
보	11	11	-	-	211.9	211.9	-	-	-
집수암거	18	15	3	-	66.0	66.0	-	-	37.2
관정	141	138	3	-	436.4	436.4	-	-	9.0
기타시설	-	-	-	-	79.0	-	-	79.0	62.5

## ③ 공사관할 Operated by KRC District Offices

Area : ha

수원공수 No. of Facilities				수리답면적 Irrigated Paddy Field Area				보조 수원공 수혜면적 Irrigated by Supple- mentary Facilities	Administrative Division Irrigation Facilities
계 Total	주 Main	보조 Supple- mentary	부속 Auxiliary	계 Total	구역내 On Project Area	구역외 Out of Project Area	기타 Others		
<b>224</b>	<b>17</b>	<b>207</b>	-	<b>14,671.1</b>	<b>14,671.1</b>	-	-	<b>22,821.1</b>	<b>Iksan-si</b>
28	17	11	-	7,441.9	7,441.9	-	-	193.0	Reservoir
101	-	101	-	-	-	-	-	17,176.2	Pumping Station
1	-	1	-	7,229.2	7,229.2	-	-	516.0	Pumping & Drainage Station
13	-	13	-	-	-	-	-	3,693.0	Drainage Station
37	-	37	-	-	-	-	-	582.0	Weir
-	-	-	-	-	-	-	-	-	Infiltration Gallery
44	-	44	-	-	-	-	-	181.9	Tube Well
-	-	-	-	-	-	-	-	479.0	Other Facilities
<b>160</b>	<b>9</b>	<b>145</b>	<b>6</b>	<b>7,718.2</b>	<b>7,705.2</b>	<b>13.0</b>	-	<b>31,813.7</b>	<b>Jeongeup-si</b>
28	9	19	-	7,718.2	7,705.2	13.0	-	878.5	Reservoir
37	-	36	1	-	-	-	-	5,899.1	Pumping Station
5	-	5	-	-	-	-	-	1,904.1	Pumping & Drainage Station
9	-	9	-	-	-	-	-	3,637.1	Drainage Station
54	-	52	2	-	-	-	-	19,122.3	Weir
9	-	6	3	-	-	-	-	308.9	Infiltration Gallery
18	-	18	-	-	-	-	-	63.7	Tube Well
-	-	-	-	-	-	-	-	-	Other Facilities
<b>208</b>	<b>20</b>	<b>188</b>	-	<b>5,659.5</b>	<b>5,659.5</b>	-	-	<b>2,917.4</b>	<b>Namwon-si</b>
76	16	60	-	5,386.0	5,386.0	-	-	511.3	Reservoir
18	-	18	-	-	-	-	-	802.0	Pumping Station
-	-	-	-	-	-	-	-	-	Pumping & Drainage Station
1	-	1	-	-	-	-	-	167.0	Drainage Station
74	4	70	-	273.5	273.5	-	-	1,284.8	Weir
2	-	2	-	-	-	-	-	38.0	Infiltration Gallery
37	-	37	-	-	-	-	-	114.3	Tube Well
-	-	-	-	-	-	-	-	-	Other Facilities
<b>156</b>	<b>6</b>	<b>147</b>	<b>3</b>	<b>20,377.5</b>	<b>20,377.5</b>	-	-	<b>40,089.6</b>	<b>Gimje-si</b>
23	6	17	-	20,377.5	20,377.5	-	-	2,579.0	Reservoir
79	-	77	2	-	-	-	-	31,427.1	Pumping Station
5	-	5	-	-	-	-	-	1,879.5	Pumping & Drainage Station
12	-	12	-	-	-	-	-	3,260.0	Drainage Station
12	-	12	-	-	-	-	-	729.0	Weir
4	-	4	-	-	-	-	-	155.0	Infiltration Gallery
21	-	20	1	-	-	-	-	60.0	Tube Well
-	-	-	-	-	-	-	-	-	Other Facilities



## ③ 공사관할 Operated by KRC District Offices

Area : ha

수원공수 No. of Facilities				수리답면적 Irrigated Paddy Field Area				보조 수원공 수혜면적 Irrigated by Supple- mentary Facilities	Administrative Division Irrigation Facilities
계 Total	주 Main	보조 Supple- mentary	부속 Auxiliary	계 Total	구역내 On Project Area	구역외 Out of Project Area	기타 Others		
<b>111</b>	<b>18</b>	<b>93</b>	-	<b>3,373.4</b>	<b>3,373.4</b>	-	-	<b>19,531.9</b>	<b>Wanju-gun</b>
39	18	21	-	3,373.4	3,373.4	-	-	272.5	Reservoir
8	-	8	-	-	-	-	-	651.5	Pumping Station
-	-	-	-	-	-	-	-	-	- Pumping & Drainage Station
2	-	2	-	-	-	-	-	491.0	Drainage Station
44	-	44	-	-	-	-	-	17,909.9	Weir
7	-	7	-	-	-	-	-	174.0	Infiltration Gallery
11	-	11	-	-	-	-	-	33.0	Tube Well
-	-	-	-	-	-	-	-	-	- Other Facilities
<b>107</b>	<b>15</b>	<b>92</b>	-	<b>674.0</b>	<b>674.0</b>	-	-	<b>917.6</b>	<b>Jinan-gun</b>
24	12	12	-	584.8	584.8	-	-	381.9	Reservoir
-	-	-	-	-	-	-	-	-	- Pumping Station
-	-	-	-	-	-	-	-	-	- Pumping & Drainage Station
-	-	-	-	-	-	-	-	-	- Drainage Station
79	3	76	-	89.2	89.2	-	-	523.7	Weir
-	-	-	-	-	-	-	-	-	- Infiltration Gallery
4	-	4	-	-	-	-	-	12.0	Tube Well
-	-	-	-	-	-	-	-	-	- Other Facilities
<b>34</b>	<b>7</b>	<b>27</b>	-	<b>873.5</b>	<b>873.5</b>	-	-	<b>544.3</b>	<b>Muju-gun</b>
9	6	3	-	856.7	856.7	-	-	228.4	Reservoir
-	-	-	-	-	-	-	-	-	- Pumping Station
-	-	-	-	-	-	-	-	-	- Pumping & Drainage Station
-	-	-	-	-	-	-	-	-	- Drainage Station
24	1	23	-	16.8	16.8	-	-	312.9	Weir
-	-	-	-	-	-	-	-	-	- Infiltration Gallery
1	-	1	-	-	-	-	-	3.0	Tube Well
-	-	-	-	-	-	-	-	-	- Other Facilities
<b>88</b>	<b>24</b>	<b>63</b>	<b>1</b>	<b>2,626.0</b>	<b>2,626.0</b>	-	-	<b>866.0</b>	<b>Jangsu-gun</b>
34	20	14	-	2,503.0	2,503.0	-	-	211.0	Reservoir
4	-	4	-	-	-	-	-	219.8	Pumping Station
-	-	-	-	-	-	-	-	-	- Pumping & Drainage Station
-	-	-	-	-	-	-	-	-	- Drainage Station
33	4	28	1	123.0	123.0	-	-	384.2	Weir
-	-	-	-	-	-	-	-	-	- Infiltration Gallery
17	-	17	-	-	-	-	-	51.0	Tube Well
-	-	-	-	-	-	-	-	-	- Other Facilities



## ③ 공사관할 Operated by KRC District Offices

Area : ha

수원공수 No. of Facilities				수리답면적 Irrigated Paddy Field Area				보조 수원공 수혜면적 Irrigated by Supple- mentary Facilities	Administrative Division Irrigation Facilities
계 Total	주 Main	보조 Supple- mentary	부속 Auxiliary	계 Total	구역내 On Project Area	구역외 Out of Project Area	기타 Others		
<b>169</b>	<b>17</b>	<b>152</b>	-	<b>2,200.9</b>	<b>2,200.9</b>	-	-	<b>1,954.8</b>	<b>Imsil-gun</b>
34	17	17	-	2,200.9	2,200.9	-	-	255.7	Reservoir
7	-	7	-	-	-	-	-	388.8	Pumping Station
-	-	-	-	-	-	-	-	-	Pumping & Drainage Station
-	-	-	-	-	-	-	-	-	Drainage Station
118	-	118	-	-	-	-	-	1,271.3	Weir
-	-	-	-	-	-	-	-	-	Infiltration Gallery
10	-	10	-	-	-	-	-	39.0	Tube Well
-	-	-	-	-	-	-	-	-	Other Facilities
<b>153</b>	<b>37</b>	<b>116</b>	-	<b>3,342.7</b>	<b>3,342.7</b>	-	-	<b>2,805.0</b>	<b>Sunchang-gun</b>
35	25	10	-	2,391.3	2,391.3	-	-	254.9	Reservoir
44	10	34	-	840.9	840.9	-	-	847.6	Pumping Station
-	-	-	-	-	-	-	-	-	Pumping & Drainage Station
-	-	-	-	-	-	-	-	-	Drainage Station
61	2	59	-	110.5	110.5	-	-	1,645.5	Weir
-	-	-	-	-	-	-	-	-	Infiltration Gallery
13	-	13	-	-	-	-	-	57.0	Tube Well
-	-	-	-	-	-	-	-	-	Other Facilities
<b>150</b>	<b>29</b>	<b>120</b>	<b>1</b>	<b>4,561.5</b>	<b>4,561.5</b>	-	-	<b>4,372.7</b>	<b>Gochang-gun</b>
35	28	7	-	4,496.5	4,496.5	-	-	323.2	Reservoir
27	-	27	-	-	-	-	-	2,231.9	Pumping Station
1	-	1	-	-	-	-	-	5.0	Pumping & Drainage Station
4	-	4	-	-	-	-	-	371.5	Drainage Station
56	1	54	1	65.0	65.0	-	-	1,338.1	Weir
1	-	1	-	-	-	-	-	25.0	Infiltration Gallery
26	-	26	-	-	-	-	-	78.0	Tube Well
-	-	-	-	-	-	-	-	-	Other Facilities
<b>108</b>	<b>12</b>	<b>91</b>	<b>5</b>	<b>12,266.3</b>	<b>12,131.0</b>	<b>135.3</b>	-	<b>18,914.2</b>	<b>Buan-gun</b>
22	9	13	-	12,257.3	12,123.3	134.0	-	3,830.8	Reservoir
63	-	63	-	-	-	-	-	13,807.4	Pumping Station
-	-	-	-	-	-	-	-	-	Pumping & Drainage Station
3	-	3	-	-	-	-	-	1,013.0	Drainage Station
3	-	-	3	-	-	-	-	-	Weir
-	-	-	-	-	-	-	-	-	Infiltration Gallery
17	3	12	2	9.0	7.7	1.3	-	36.0	Tube Well
-	-	-	-	-	-	-	-	227.0	Other Facilities





③ 공사관할 Operated by KRC District Offices

Area : ha

수원공수 No. of Facilities				수리답면적 Irrigated Paddy Field Area				보조 수원공 수혜면적 Irrigated by Supple- mentary Facilities	Administrative Division Irrigation Facilities
계 Total	주 Main	보조 Supple- mentary	부속 Auxiliary	계 Total	구역내 On Project Area	구역외 Out of Project Area	기타 Others		
<b>2,725</b>	<b>570</b>	<b>1,984</b>	<b>171</b>	<b>93,314.1</b>	<b>92,929.6</b>	<b>384.5</b>	-	<b>102,644.7</b>	<b>Jeollanam-do</b>
992	468	524	-	66,599.0	66,214.5	384.5	-	18,567.8	Reservoir
599	64	520	15	24,029.0	24,029.0	-	-	46,598.1	Pumping Station
3	1	2	-	158.6	158.6	-	-	123.0	Pumping & Drainage Station
105	-	91	14	-	-	-	-	16,755.7	Drainage Station
844	32	697	115	2,512.5	2,512.5	-	-	19,785.2	Weir
13	-	12	1	-	-	-	-	173.0	Infiltration Gallery
169	5	138	26	15.0	15.0	-	-	531.9	Tube Well
-	-	-	-	-	-	-	-	110.0	Other Facilities
<b>1</b>	<b>-</b>	<b>1</b>	<b>-</b>	<b>-</b>	<b>-</b>	<b>-</b>	<b>-</b>	<b>25.0</b>	<b>Mokpo-si</b>
-	-	-	-	-	-	-	-	-	- Reservoir
1	-	1	-	-	-	-	-	25.0	Pumping Station
-	-	-	-	-	-	-	-	-	- Pumping & Drainage Station
-	-	-	-	-	-	-	-	-	- Drainage Station
-	-	-	-	-	-	-	-	-	- Weir
-	-	-	-	-	-	-	-	-	- Infiltration Gallery
-	-	-	-	-	-	-	-	-	- Tube Well
-	-	-	-	-	-	-	-	-	- Other Facilities
<b>43</b>	<b>17</b>	<b>26</b>	<b>-</b>	<b>1,239.7</b>	<b>1,239.7</b>	<b>-</b>	<b>-</b>	<b>874.5</b>	<b>Yeosu-si</b>
18	17	1	-	1,239.7	1,239.7	-	-	14.4	Reservoir
4	-	4	-	-	-	-	-	98.9	Pumping Station
-	-	-	-	-	-	-	-	-	- Pumping & Drainage Station
3	-	3	-	-	-	-	-	354.2	Drainage Station
13	-	13	-	-	-	-	-	392.0	Weir
-	-	-	-	-	-	-	-	-	- Infiltration Gallery
5	-	5	-	-	-	-	-	15.0	Tube Well
-	-	-	-	-	-	-	-	-	- Other Facilities
<b>86</b>	<b>31</b>	<b>49</b>	<b>6</b>	<b>2,894.5</b>	<b>2,894.5</b>	<b>-</b>	<b>-</b>	<b>1,809.1</b>	<b>Suncheon-si</b>
20	20	-	-	1,727.6	1,727.6	-	-	-	- Reservoir
18	7	11	-	679.4	679.4	-	-	352.7	Pumping Station
-	-	-	-	-	-	-	-	-	- Pumping & Drainage Station
2	-	2	-	-	-	-	-	638.1	Drainage Station
39	4	35	-	487.5	487.5	-	-	815.3	Weir
-	-	-	-	-	-	-	-	-	- Infiltration Gallery
7	-	1	6	-	-	-	-	3.0	Tube Well
-	-	-	-	-	-	-	-	-	- Other Facilities



③ 공사관할 Operated by KRC District Offices

Area : ha

수원공수 No. of Facilities				수리답면적 Irrigated Paddy Field Area				보조 수원공 수혜면적 Irrigated by Supple- mentary Facilities	Administrative Division Irrigation Facilities
계 Total	주 Main	보조 Supple- mentary	부속 Auxiliary	계 Total	구역내 On Project Area	구역외 Out of Project Area	기타 Others		
<b>315</b>	<b>27</b>	<b>288</b>	-	<b>12,009.3</b>	<b>11,971.7</b>	<b>37.6</b>	-	<b>14,210.2</b>	<b>Naju-si</b>
162	18	144	-	10,539.8	10,502.2	37.6	-	4,321.4	Reservoir
76	3	73	-	1,328.2	1,328.2	-	-	5,486.3	Pumping Station
-	-	-	-	-	-	-	-	-	- Pumping & Drainage Station
19	-	19	-	-	-	-	-	2,589.0	Drainage Station
57	6	51	-	141.3	141.3	-	-	1,798.3	Weir
1	-	1	-	-	-	-	-	15.2	Infiltration Gallery
-	-	-	-	-	-	-	-	-	- Tube Well
-	-	-	-	-	-	-	-	-	- Other Facilities
<b>18</b>	<b>6</b>	<b>11</b>	<b>1</b>	<b>1,054.8</b>	<b>1,054.8</b>	-	-	<b>2,025.7</b>	<b>Gwangyang-si</b>
10	6	4	-	1,054.8	1,054.8	-	-	121.0	Reservoir
-	-	-	-	-	-	-	-	-	- Pumping Station
-	-	-	-	-	-	-	-	-	- Pumping & Drainage Station
4	-	3	1	-	-	-	-	519.7	Drainage Station
3	-	3	-	-	-	-	-	1,380.0	Weir
-	-	-	-	-	-	-	-	-	- Infiltration Gallery
1	-	1	-	-	-	-	-	5.0	Tube Well
-	-	-	-	-	-	-	-	-	- Other Facilities
<b>159</b>	<b>9</b>	<b>150</b>	-	<b>5,201.0</b>	<b>5,201.0</b>	-	-	<b>4,228.5</b>	<b>Damyang-gun</b>
47	9	38	-	5,201.0	5,201.0	-	-	1,020.5	Reservoir
42	-	42	-	-	-	-	-	1,186.7	Pumping Station
-	-	-	-	-	-	-	-	-	- Pumping & Drainage Station
-	-	-	-	-	-	-	-	-	- Drainage Station
70	-	70	-	-	-	-	-	2,021.3	Weir
-	-	-	-	-	-	-	-	-	- Infiltration Gallery
-	-	-	-	-	-	-	-	-	- Tube Well
-	-	-	-	-	-	-	-	-	- Other Facilities
<b>170</b>	<b>61</b>	<b>109</b>	-	<b>2,684.0</b>	<b>2,684.0</b>	-	-	<b>1,226.8</b>	<b>Gokseong-gun</b>
45	45	-	-	2,168.3	2,168.3	-	-	-	- Reservoir
33	16	17	-	515.7	515.7	-	-	443.5	Pumping Station
-	-	-	-	-	-	-	-	-	- Pumping & Drainage Station
4	-	4	-	-	-	-	-	261.0	Drainage Station
81	-	81	-	-	-	-	-	390.5	Weir
2	-	2	-	-	-	-	-	10.3	Infiltration Gallery
5	-	5	-	-	-	-	-	11.5	Tube Well
-	-	-	-	-	-	-	-	110.0	Other Facilities



③ 공사관할 Operated by KRC District Offices

Area : ha

수원공수 No. of Facilities				수리답면적 Irrigated Paddy Field Area				보조 수원공 수혜면적 Irrigated by Supple- mentary Facilities	Administrative Division Irrigation Facilities
계 Total	주 Main	보조 Supple- mentary	부속 Auxiliary	계 Total	구역내 On Project Area	구역외 Out of Project Area	기타 Others		
<b>166</b>	<b>47</b>	<b>118</b>	<b>1</b>	<b>2,430.3</b>	<b>2,195.1</b>	<b>235.2</b>	-	<b>2,031.4</b>	<b>Gurye-gun</b>
49	31	18	-	2,323.6	2,088.4	235.2	-	360.4	Reservoir
20	-	20	-	-	-	-	-	627.5	Pumping Station
-	-	-	-	-	-	-	-	-	Pumping & Drainage Station
-	-	-	-	-	-	-	-	-	Drainage Station
42	11	30	1	91.7	91.7	-	-	891.2	Weir
2	-	2	-	-	-	-	-	5.7	Infiltration Gallery
53	5	48	-	15.0	15.0	-	-	146.6	Tube Well
-	-	-	-	-	-	-	-	-	Other Facilities
<b>148</b>	<b>43</b>	<b>96</b>	<b>9</b>	<b>4,178.1</b>	<b>4,178.1</b>	-	-	<b>3,630.0</b>	<b>Goheung-gun</b>
46	42	4	-	4,000.1	4,000.1	-	-	124.4	Reservoir
27	1	25	1	-	-	-	-	1,510.4	Pumping Station
1	-	1	-	-	-	-	-	60.0	Pumping & Drainage Station
8	-	8	-	-	-	-	-	1,460.1	Drainage Station
55	-	47	8	178.0	178.0	-	-	438.1	Weir
-	-	-	-	-	-	-	-	-	Infiltration Gallery
11	-	11	-	-	-	-	-	37.0	Tube Well
-	-	-	-	-	-	-	-	-	Other Facilities
<b>87</b>	<b>23</b>	<b>62</b>	<b>2</b>	<b>4,377.9</b>	<b>4,377.9</b>	-	-	<b>3,319.0</b>	<b>Boseong-gun</b>
25	22	3	-	3,130.0	3,130.0	-	-	40.4	Reservoir
17	-	17	-	78.2	78.2	-	-	1,652.8	Pumping Station
-	-	-	-	-	-	-	-	-	Pumping & Drainage Station
5	-	5	-	-	-	-	-	765.0	Drainage Station
37	1	35	1	1,169.7	1,169.7	-	-	850.8	Weir
-	-	-	-	-	-	-	-	-	Infiltration Gallery
3	-	2	1	-	-	-	-	10.0	Tube Well
-	-	-	-	-	-	-	-	-	Other Facilities
<b>192</b>	<b>20</b>	<b>172</b>	<b>-</b>	<b>3,522.3</b>	<b>3,522.3</b>	-	-	<b>3,346.6</b>	<b>Hwasun-gun</b>
41	20	21	-	3,522.3	3,522.3	-	-	474.0	Reservoir
25	-	25	-	-	-	-	-	672.4	Pumping Station
-	-	-	-	-	-	-	-	-	Pumping & Drainage Station
-	-	-	-	-	-	-	-	-	Drainage Station
121	-	121	-	-	-	-	-	2,168.2	Weir
1	-	1	-	-	-	-	-	20.0	Infiltration Gallery
4	-	4	-	-	-	-	-	12.0	Tube Well
-	-	-	-	-	-	-	-	-	Other Facilities



## ③ 공사관할 Operated by KRC District Offices

Area : ha

수원공수 No. of Facilities				수리답면적 Irrigated Paddy Field Area				보조 수원공 수혜면적 Irrigated by Supple- mentary Facilities	Administrative Division Irrigation Facilities
계 Total	주 Main	보조 Supple- mentary	부속 Auxiliary	계 Total	구역내 On Project Area	구역외 Out of Project Area	기타 Others		
<b>113</b>	<b>34</b>	<b>79</b>	-	<b>3,429.9</b>	<b>3,349.0</b>	<b>80.9</b>	-	<b>3,155.3</b>	<b>Jangheung-gun</b>
34	30	4	-	2,943.6	2,862.7	80.9	-	915.6	Reservoir
20	1	19	-	343.4	343.4	-	-	416.0	Pumping Station
-	-	-	-	-	-	-	-	-	- Pumping & Drainage Station
6	-	6	-	-	-	-	-	1,365.3	Drainage Station
33	3	30	-	142.9	142.9	-	-	336.4	Weir
-	-	-	-	-	-	-	-	-	- Infiltration Gallery
20	-	20	-	-	-	-	-	122.0	Tube Well
-	-	-	-	-	-	-	-	-	- Other Facilities
<b>148</b>	<b>24</b>	<b>50</b>	<b>74</b>	<b>3,823.7</b>	<b>3,815.9</b>	<b>7.8</b>	-	<b>1,514.3</b>	<b>Gangjin-gun</b>
27	16	11	-	3,388.3	3,380.5	7.8	-	558.2	Reservoir
32	5	14	13	236.0	236.0	-	-	235.1	Pumping Station
-	-	-	-	-	-	-	-	-	- Pumping & Drainage Station
4	-	2	2	-	-	-	-	408.1	Drainage Station
73	3	11	59	199.4	199.4	-	-	281.4	Weir
-	-	-	-	-	-	-	-	-	- Infiltration Gallery
12	-	12	-	-	-	-	-	31.5	Tube Well
-	-	-	-	-	-	-	-	-	- Other Facilities
<b>199</b>	<b>39</b>	<b>154</b>	<b>6</b>	<b>10,863.0</b>	<b>10,863.0</b>	-	-	<b>8,918.7</b>	<b>Haenam-gun</b>
79	35	44	-	4,554.6	4,554.6	-	-	1,984.6	Reservoir
61	4	57	-	6,308.4	6,308.4	-	-	5,930.4	Pumping Station
-	-	-	-	-	-	-	-	-	- Pumping & Drainage Station
6	-	-	6	-	-	-	-	-	- Drainage Station
45	-	45	-	-	-	-	-	970.7	Weir
-	-	-	-	-	-	-	-	-	- Infiltration Gallery
8	-	8	-	-	-	-	-	33.0	Tube Well
-	-	-	-	-	-	-	-	-	- Other Facilities
<b>270</b>	<b>13</b>	<b>256</b>	<b>1</b>	<b>12,252.7</b>	<b>12,252.7</b>	-	-	<b>21,575.6</b>	<b>Yeongam-gun</b>
139	8	131	-	2,937.8	2,937.8	-	-	3,021.2	Reservoir
69	5	63	1	9,314.9	9,314.9	-	-	9,716.8	Pumping Station
-	-	-	-	-	-	-	-	-	- Pumping & Drainage Station
10	-	10	-	-	-	-	-	4,454.3	Drainage Station
36	-	36	-	-	-	-	-	4,230.5	Weir
6	-	6	-	-	-	-	-	121.8	Infiltration Gallery
10	-	10	-	-	-	-	-	31.0	Tube Well
-	-	-	-	-	-	-	-	-	- Other Facilities





## ③ 공사관할 Operated by KRC District Offices

Area : ha

수원공수 No. of Facilities				수리답면적 Irrigated Paddy Field Area				보조 수원공 수혜면적 Irrigated by Supple- mentary Facilities	Administrative Division Irrigation Facilities
계 Total	주 Main	보 조 Supple- mentary	부 속 Auxiliary	계 Total	구 역 내 On Project Area	구 역 외 Out of Project Area	기 타 Others		
<b>95</b>	<b>34</b>	<b>61</b>	-	<b>3,430.2</b>	<b>3,430.2</b>	-	-	<b>13,762.9</b>	<b>Muan-gun</b>
51	29	22	-	768.8	768.8	-	-	860.0	Reservoir
31	5	26	-	2,661.4	2,661.4	-	-	12,236.3	Pumping Station
-	-	-	-	-	-	-	-	-	Pumping & Drainage Station
3	-	3	-	-	-	-	-	400.3	Drainage Station
8	-	8	-	-	-	-	-	217.0	Weir
-	-	-	-	-	-	-	-	-	Infiltration Gallery
2	-	2	-	-	-	-	-	49.3	Tube Well
-	-	-	-	-	-	-	-	-	Other Facilities
<b>94</b>	<b>13</b>	<b>81</b>	-	<b>4,118.4</b>	<b>4,118.4</b>	-	-	<b>4,054.1</b>	<b>Hampyeong-gun</b>
37	12	25	-	3,746.0	3,746.0	-	-	818.5	Reservoir
20	1	19	-	372.4	372.4	-	-	1,084.2	Pumping Station
-	-	-	-	-	-	-	-	-	Pumping & Drainage Station
10	-	10	-	-	-	-	-	1,572.1	Drainage Station
23	-	23	-	-	-	-	-	569.8	Weir
-	-	-	-	-	-	-	-	-	Infiltration Gallery
4	-	4	-	-	-	-	-	9.5	Tube Well
-	-	-	-	-	-	-	-	-	Other Facilities
<b>112</b>	<b>32</b>	<b>45</b>	<b>35</b>	<b>5,819.8</b>	<b>5,796.8</b>	<b>23.0</b>	-	<b>4,687.1</b>	<b>Yeonggwang-gun</b>
40	31	9	-	5,240.0	5,217.0	23.0	-	535.6	Reservoir
24	1	23	-	579.8	579.8	-	-	2,622.5	Pumping Station
1	-	1	-	-	-	-	-	63.0	Pumping & Drainage Station
11	-	11	-	-	-	-	-	1,450.0	Drainage Station
29	-	1	28	-	-	-	-	16.0	Weir
-	-	-	-	-	-	-	-	-	Infiltration Gallery
7	-	-	7	-	-	-	-	-	Tube Well
-	-	-	-	-	-	-	-	-	Other Facilities
<b>119</b>	<b>20</b>	<b>97</b>	<b>2</b>	<b>4,464.1</b>	<b>4,464.1</b>	-	-	<b>5,188.1</b>	<b>Jangseong-gun</b>
50	16	34	-	4,362.1	4,362.1	-	-	2,818.8	Reservoir
7	-	7	-	-	-	-	-	377.3	Pumping Station
-	-	-	-	-	-	-	-	-	Pumping & Drainage Station
-	-	-	-	-	-	-	-	-	Drainage Station
57	4	53	-	102.0	102.0	-	-	1,982.5	Weir
1	-	-	1	-	-	-	-	-	Infiltration Gallery
4	-	3	1	-	-	-	-	9.5	Tube Well
-	-	-	-	-	-	-	-	-	Other Facilities

2.2 수리시설별 면적 Paddy Field Area by Irrigation Facilities

2.2.2 시군별. By Si and Gun

② 시군관할 Operated by Si and Gun

면적 : 헥타아르

시군 및 시설	수원공수 No. of Facilities				수리답면적 Irrigated Paddy Field Area				보조 수원공 수혜면적 Irrigated by Supple- mentary Facilities
	계 Total	주 Main	보조 Supple- mentary	부속 Auxiliary	계 Total	구역내 On Project Area	구역외 Out of Project Area	기타 Others	
<b>완 도 군</b>	<b>136</b>	<b>125</b>	<b>11</b>	<b>-</b>	<b>1,033.3</b>	<b>1,033.3</b>	<b>-</b>	<b>-</b>	<b>53.0</b>
저수지	41	38	3	-	771.8	771.8	-	-	29.0
양수장	-	-	-	-	-	-	-	-	-
양배수장	-	-	-	-	-	-	-	-	-
배수장	-	-	-	-	-	-	-	-	-
보	-	-	-	-	-	-	-	-	-
집수암거	-	-	-	-	-	-	-	-	-
관정	95	87	8	-	261.5	261.5	-	-	24.0
기타시설	-	-	-	-	-	-	-	-	-
<b>진 도 군</b>	<b>264</b>	<b>256</b>	<b>8</b>	<b>-</b>	<b>2,817.4</b>	<b>2,779.1</b>	<b>38.3</b>	<b>-</b>	<b>67.3</b>
저수지	100	98	2	-	1,287.4	1,249.1	38.3	-	47.3
양수장	30	25	5	-	1,168.0	1,168.0	-	-	20.0
양배수장	-	-	-	-	-	-	-	-	-
배수장	1	-	1	-	-	-	-	-	-
보	1	1	-	-	1.9	1.9	-	-	-
집수암거	-	-	-	-	-	-	-	-	-
관정	132	132	-	-	360.1	360.1	-	-	-
기타시설	-	-	-	-	-	-	-	-	-
<b>신 안 군</b>	<b>372</b>	<b>368</b>	<b>4</b>	<b>-</b>	<b>2,851.5</b>	<b>2,825.1</b>	<b>26.4</b>	<b>-</b>	<b>238.5</b>
저수지	216	213	3	-	2,219.1	2,192.7	26.4	-	103.2
양수장	5	4	1	-	162.4	162.4	-	-	20.0
양배수장	-	-	-	-	-	-	-	-	-
배수장	-	-	-	-	-	-	-	-	-
보	-	-	-	-	-	-	-	-	-
집수암거	-	-	-	-	-	-	-	-	-
관정	151	151	-	-	470.0	470.0	-	-	-
기타시설	-	-	-	-	-	-	-	-	115.3
<b>경 상 북 도</b>	<b>13,614</b>	<b>7,298</b>	<b>6,176</b>	<b>140</b>	<b>51,946.9</b>	<b>51,239.1</b>	<b>393.8</b>	<b>314.0</b>	<b>29,231.4</b>
저수지	4,886	3,491	1,394	1	25,322.0	25,139.4	182.6	-	5,647.1
양수장	1,110	553	501	56	6,964.6	6,890.1	74.5	-	4,468.3
양배수장	-	-	-	-	-	-	-	-	-
배수장	41	-	13	28	-	-	-	-	958.0
보	2,491	1,574	899	18	12,720.4	12,604.7	115.7	-	7,359.6
집수암거	399	123	241	35	1,493.6	1,493.6	-	-	2,541.7
관정	4,687	1,557	3,128	2	5,132.3	5,111.3	21.0	-	8,177.3
기타시설	-	-	-	-	314.0	-	-	314.0	79.4

## ③ 공사관할 Operated by KRC District Offices

Area : ha

수원공수 No. of Facilities				수리답면적 Irrigated Paddy Field Area				보조 수원공 수혜면적 Irrigated by Supple- mentary Facilities	Administrative Division Irrigation Facilities
계 Total	주 Main	보조 Supple- mentary	부속 Auxiliary	계 Total	구역내 On Project Area	구역외 Out of Project Area	기타 Others		
<b>31</b>	<b>9</b>	<b>22</b>	-	<b>903.8</b>	<b>903.8</b>	-	-	<b>1,013.5</b>	<b>Wando-gun</b>
9	5	4	-	392.4	392.4	-	-	190.7	Reservoir
11	3	8	-	352.8	352.8	-	-	266.1	Pumping Station
1	1	-	-	158.6	158.6	-	-	-	Pumping & Drainage Station
5	-	5	-	-	-	-	-	518.5	Drainage Station
4	-	4	-	-	-	-	-	35.2	Weir
-	-	-	-	-	-	-	-	-	Infiltration Gallery
1	-	1	-	-	-	-	-	3.0	Tube Well
-	-	-	-	-	-	-	-	-	Other Facilities
<b>110</b>	<b>38</b>	<b>38</b>	<b>34</b>	<b>3,206.1</b>	<b>3,206.1</b>	-	-	<b>1,302.5</b>	<b>Jindo-gun</b>
34	30	4	-	2,322.5	2,322.5	-	-	124.7	Reservoir
42	8	34	-	883.6	883.6	-	-	1,177.8	Pumping Station
-	-	-	-	-	-	-	-	-	Pumping & Drainage Station
5	-	-	5	-	-	-	-	-	Drainage Station
18	-	-	18	-	-	-	-	-	Weir
-	-	-	-	-	-	-	-	-	Infiltration Gallery
11	-	-	11	-	-	-	-	-	Tube Well
-	-	-	-	-	-	-	-	-	Other Facilities
<b>49</b>	<b>30</b>	<b>19</b>	-	<b>1,410.5</b>	<b>1,410.5</b>	-	-	<b>745.8</b>	<b>Sinan-gun</b>
29	26	3	-	1,035.7	1,035.7	-	-	263.4	Reservoir
19	4	15	-	374.8	374.8	-	-	479.4	Pumping Station
-	-	-	-	-	-	-	-	-	Pumping & Drainage Station
-	-	-	-	-	-	-	-	-	Drainage Station
-	-	-	-	-	-	-	-	-	Weir
-	-	-	-	-	-	-	-	-	Infiltration Gallery
1	-	1	-	-	-	-	-	3.0	Tube Well
-	-	-	-	-	-	-	-	-	Other Facilities
<b>2,361</b>	<b>460</b>	<b>1,627</b>	<b>274</b>	<b>63,575.4</b>	<b>63,390.6</b>	<b>184.8</b>	-	<b>29,939.8</b>	<b>Gyeongsangbuk-do</b>
642	241	401	-	41,323.0	41,248.0	75.0	-	6,289.3	Reservoir
607	146	404	57	19,528.3	19,418.5	109.8	-	10,844.3	Pumping Station
8	1	7	-	-	-	-	-	969.5	Pumping & Drainage Station
79	-	53	26	-	-	-	-	4,575.2	Drainage Station
633	70	408	155	2,638.1	2,638.1	-	-	4,857.2	Weir
102	2	78	22	86.0	86.0	-	-	1,365.9	Infiltration Gallery
290	-	276	14	-	-	-	-	1,038.4	Tube Well
-	-	-	-	-	-	-	-	-	Other Facilities



## ③ 공사관할 Operated by KRC District Offices

Area : ha

수원공수 No. of Facilities				수리답면적 Irrigated Paddy Field Area				보조 수원공 수혜면적 Irrigated by Supple- mentary Facilities	Administrative Division Irrigation Facilities
계 Total	주 Main	보조 Supple- mentary	부속 Auxiliary	계 Total	구역내 On Project Area	구역외 Out of Project Area	기타 Others		
<b>229</b>	<b>28</b>	<b>187</b>	<b>14</b>	<b>4,443.5</b>	<b>4,443.5</b>	-	-	<b>2,391.0</b>	<b>Pohang-si</b>
55	23	32	-	4,251.4	4,251.4	-	-	548.4	Reservoir
50	5	31	14	192.1	192.1	-	-	662.8	Pumping Station
-	-	-	-	-	-	-	-	-	- Pumping & Drainage Station
2	-	2	-	-	-	-	-	200.5	Drainage Station
27	-	27	-	-	-	-	-	251.0	Weir
18	-	18	-	-	-	-	-	463.0	Infiltration Gallery
77	-	77	-	-	-	-	-	265.3	Tube Well
-	-	-	-	-	-	-	-	-	- Other Facilities
<b>307</b>	<b>34</b>	<b>240</b>	<b>33</b>	<b>7,578.5</b>	<b>7,578.5</b>	-	-	<b>3,917.5</b>	<b>Gyeongju-si</b>
78	28	50	-	6,790.5	6,790.5	-	-	1,319.1	Reservoir
96	6	70	20	788.0	788.0	-	-	1,067.4	Pumping Station
-	-	-	-	-	-	-	-	-	- Pumping & Drainage Station
1	-	-	1	-	-	-	-	-	- Drainage Station
57	-	56	1	-	-	-	-	1,116.4	Weir
13	-	13	-	-	-	-	-	238.0	Infiltration Gallery
62	-	51	11	-	-	-	-	176.6	Tube Well
-	-	-	-	-	-	-	-	-	- Other Facilities
<b>21</b>	<b>10</b>	<b>8</b>	<b>3</b>	<b>1,058.8</b>	<b>1,058.8</b>	-	-	<b>461.6</b>	<b>Gimcheon-si</b>
8	8	-	-	866.4	866.4	-	-	-	- Reservoir
7	2	5	-	192.4	192.4	-	-	151.0	Pumping Station
-	-	-	-	-	-	-	-	-	- Pumping & Drainage Station
2	-	2	-	-	-	-	-	274.6	Drainage Station
4	-	1	3	-	-	-	-	36.0	Weir
-	-	-	-	-	-	-	-	-	- Infiltration Gallery
-	-	-	-	-	-	-	-	-	- Tube Well
-	-	-	-	-	-	-	-	-	- Other Facilities
<b>64</b>	<b>24</b>	<b>36</b>	<b>4</b>	<b>3,601.0</b>	<b>3,601.0</b>	-	-	<b>774.6</b>	<b>Andong-si</b>
18	8	10	-	908.0	908.0	-	-	145.5	Reservoir
33	12	17	4	2,506.9	2,506.9	-	-	55.0	Pumping Station
-	-	-	-	-	-	-	-	-	- Pumping & Drainage Station
6	-	6	-	-	-	-	-	565.1	Drainage Station
4	4	-	-	186.1	186.1	-	-	-	- Weir
-	-	-	-	-	-	-	-	-	- Infiltration Gallery
3	-	3	-	-	-	-	-	9.0	Tube Well
-	-	-	-	-	-	-	-	-	- Other Facilities



## ③ 공사관할 Operated by KRC District Offices

Area : ha

수원공수 No. of Facilities				수리답면적 Irrigated Paddy Field Area				보조 수원공 수혜면적 Irrigated by Supple- mentary Facilities	Administrative Division Irrigation Facilities
계 Total	주 Main	보조 Supple- mentary	부속 Auxiliary	계 Total	구역내 On Project Area	구역외 Out of Project Area	기타 Others		
<b>92</b>	<b>34</b>	<b>56</b>	<b>2</b>	<b>4,768.8</b>	<b>4,768.8</b>	-	-	<b>3,195.7</b>	<b>Gumi-si</b>
23	17	6	-	2,044.3	2,044.3	-	-	19.8	Reservoir
44	17	27	-	2,724.5	2,724.5	-	-	1,559.3	Pumping Station
3	-	3	-	-	-	-	-	503.3	Pumping & Drainage Station
13	-	13	-	-	-	-	-	1,058.8	Drainage Station
3	-	1	2	-	-	-	-	35.0	Weir
-	-	-	-	-	-	-	-	-	Infiltration Gallery
6	-	6	-	-	-	-	-	19.5	Tube Well
-	-	-	-	-	-	-	-	-	Other Facilities
<b>142</b>	<b>32</b>	<b>24</b>	<b>86</b>	<b>2,060.6</b>	<b>2,060.6</b>	-	-	<b>289.5</b>	<b>Yeongju-si</b>
5	5	-	-	1,444.5	1,444.5	-	-	-	Reservoir
19	15	1	3	344.8	344.8	-	-	10.0	Pumping Station
-	-	-	-	-	-	-	-	-	Pumping & Drainage Station
-	-	-	-	-	-	-	-	-	Drainage Station
103	12	9	82	271.3	271.3	-	-	164.5	Weir
4	-	4	-	-	-	-	-	27.0	Infiltration Gallery
11	-	10	1	-	-	-	-	88.0	Tube Well
-	-	-	-	-	-	-	-	-	Other Facilities
<b>218</b>	<b>29</b>	<b>171</b>	<b>18</b>	<b>2,766.8</b>	<b>2,766.8</b>	-	-	<b>1,503.8</b>	<b>Yeongcheon-si</b>
93	18	75	-	2,040.5	2,040.5	-	-	533.4	Reservoir
26	7	19	-	340.9	340.9	-	-	414.9	Pumping Station
-	-	-	-	-	-	-	-	-	Pumping & Drainage Station
-	-	-	-	-	-	-	-	-	Drainage Station
66	4	57	5	385.4	385.4	-	-	475.5	Weir
13	-	-	13	-	-	-	-	-	Infiltration Gallery
20	-	20	-	-	-	-	-	80.0	Tube Well
-	-	-	-	-	-	-	-	-	Other Facilities
<b>117</b>	<b>27</b>	<b>74</b>	<b>16</b>	<b>5,961.7</b>	<b>5,776.9</b>	<b>184.8</b>	-	<b>1,222.3</b>	<b>Sangju-si</b>
25	14	11	-	3,974.2	3,899.2	75.0	-	49.0	Reservoir
46	13	32	1	1,978.4	1,868.6	109.8	-	620.6	Pumping Station
1	-	1	-	-	-	-	-	62.2	Pumping & Drainage Station
11	-	-	11	-	-	-	-	-	Drainage Station
19	-	19	-	9.1	9.1	-	-	266.5	Weir
6	-	2	4	-	-	-	-	151.0	Infiltration Gallery
9	-	9	-	-	-	-	-	73.0	Tube Well
-	-	-	-	-	-	-	-	-	Other Facilities





## ③ 공사관할 Operated by KRC District Offices

Area : ha

수원공수 No. of Facilities				수리답면적 Irrigated Paddy Field Area				보조 수원공 수혜면적 Irrigated by Supple- mentary Facilities	Administrative Division Irrigation Facilities
계 Total	주 Main	보조 Supple- mentary	부속 Auxiliary	계 Total	구역내 On Project Area	구역외 Out of Project Area	기타 Others		
<b>63</b>	<b>32</b>	<b>27</b>	<b>4</b>	<b>2,441.3</b>	<b>2,441.3</b>	-	-	<b>832.4</b>	<b>Mungyeong-si</b>
13	3	10	-	1,436.2	1,436.2	-	-	323.9	Reservoir
15	3	8	4	331.2	331.2	-	-	371.0	Pumping Station
-	-	-	-	-	-	-	-	-	Pumping & Drainage Station
-	-	-	-	-	-	-	-	-	Drainage Station
30	26	4	-	673.9	673.9	-	-	122.5	Weir
-	-	-	-	-	-	-	-	-	Infiltration Gallery
5	-	5	-	-	-	-	-	15.0	Tube Well
-	-	-	-	-	-	-	-	-	Other Facilities
<b>93</b>	<b>23</b>	<b>69</b>	<b>1</b>	<b>1,021.3</b>	<b>1,021.3</b>	-	-	<b>664.8</b>	<b>Gyeongsan-si</b>
25	20	5	-	961.0	961.0	-	-	239.8	Reservoir
17	3	14	-	60.3	60.3	-	-	57.0	Pumping Station
-	-	-	-	-	-	-	-	-	Pumping & Drainage Station
1	-	1	-	-	-	-	-	125.0	Drainage Station
20	-	20	-	-	-	-	-	140.5	Weir
12	-	11	1	-	-	-	-	52.5	Infiltration Gallery
18	-	18	-	-	-	-	-	50.0	Tube Well
-	-	-	-	-	-	-	-	-	Other Facilities
<b>52</b>	<b>5</b>	<b>47</b>	<b>-</b>	<b>374.4</b>	<b>374.4</b>	-	-	<b>619.4</b>	<b>Gunwi-gun</b>
18	5	13	-	374.4	374.4	-	-	210.4	Reservoir
10	-	10	-	-	-	-	-	110.0	Pumping Station
-	-	-	-	-	-	-	-	-	Pumping & Drainage Station
-	-	-	-	-	-	-	-	-	Drainage Station
24	-	24	-	-	-	-	-	299.0	Weir
-	-	-	-	-	-	-	-	-	Infiltration Gallery
-	-	-	-	-	-	-	-	-	Tube Well
-	-	-	-	-	-	-	-	-	Other Facilities
<b>197</b>	<b>27</b>	<b>170</b>	<b>-</b>	<b>6,379.3</b>	<b>6,379.3</b>	-	-	<b>5,624.4</b>	<b>Uiseong-gun</b>
51	8	43	-	2,163.1	2,163.1	-	-	764.1	Reservoir
80	19	61	-	4,216.2	4,216.2	-	-	3,007.8	Pumping Station
-	-	-	-	-	-	-	-	-	Pumping & Drainage Station
10	-	10	-	-	-	-	-	1,301.0	Drainage Station
52	-	52	-	-	-	-	-	539.5	Weir
-	-	-	-	-	-	-	-	-	Infiltration Gallery
4	-	4	-	-	-	-	-	12.0	Tube Well
-	-	-	-	-	-	-	-	-	Other Facilities



## ③ 공사관할 Operated by KRC District Offices

Area : ha

수원공수 No. of Facilities				수리답면적 Irrigated Paddy Field Area				보조 수원공 수혜면적 Irrigated by Supple- mentary Facilities	Administrative Division Irrigation Facilities
계 Total	주 Main	보조 Supple- mentary	부속 Auxiliary	계 Total	구역내 On Project Area	구역외 Out of Project Area	기타 Others		
<b>93</b>	<b>15</b>	<b>78</b>	-	<b>959.8</b>	<b>959.8</b>	-	-	<b>662.7</b>	<b>Cheongsong-gun</b>
38	8	30	-	796.6	796.6	-	-	219.0	Reservoir
18	7	11	-	163.2	163.2	-	-	241.3	Pumping Station
-	-	-	-	-	-	-	-	-	Pumping & Drainage Station
-	-	-	-	-	-	-	-	-	Drainage Station
37	-	37	-	-	-	-	-	202.4	Weir
-	-	-	-	-	-	-	-	-	Infiltration Gallery
-	-	-	-	-	-	-	-	-	Tube Well
-	-	-	-	-	-	-	-	-	Other Facilities
<b>72</b>	<b>10</b>	<b>62</b>	-	<b>425.4</b>	<b>425.4</b>	-	-	<b>506.9</b>	<b>Yeongyang-gun</b>
23	3	20	-	303.6	303.6	-	-	113.4	Reservoir
12	5	7	-	92.2	92.2	-	-	122.5	Pumping Station
-	-	-	-	-	-	-	-	-	Pumping & Drainage Station
-	-	-	-	-	-	-	-	-	Drainage Station
34	2	32	-	29.6	29.6	-	-	262.0	Weir
-	-	-	-	-	-	-	-	-	Infiltration Gallery
3	-	3	-	-	-	-	-	9.0	Tube Well
-	-	-	-	-	-	-	-	-	Other Facilities
<b>120</b>	<b>15</b>	<b>86</b>	<b>19</b>	<b>2,111.3</b>	<b>2,111.3</b>	-	-	<b>969.2</b>	<b>Yeongdeok-gun</b>
22	14	8	-	2,067.7	2,067.7	-	-	157.8	Reservoir
19	-	19	-	-	-	-	-	441.1	Pumping Station
-	-	-	-	-	-	-	-	-	Pumping & Drainage Station
-	-	-	-	-	-	-	-	-	Drainage Station
32	1	14	17	43.6	43.6	-	-	107.6	Weir
11	-	11	-	-	-	-	-	144.0	Infiltration Gallery
36	-	34	2	-	-	-	-	118.7	Tube Well
-	-	-	-	-	-	-	-	-	Other Facilities
<b>63</b>	<b>18</b>	<b>45</b>	-	<b>1,344.3</b>	<b>1,344.3</b>	-	-	<b>396.8</b>	<b>Cheongdo-gun</b>
19	15	4	-	1,211.3	1,211.3	-	-	108.4	Reservoir
6	-	6	-	-	-	-	-	18.0	Pumping Station
-	-	-	-	-	-	-	-	-	Pumping & Drainage Station
-	-	-	-	-	-	-	-	-	Drainage Station
8	2	6	-	72.0	72.0	-	-	64.0	Weir
15	1	14	-	61.0	61.0	-	-	165.4	Infiltration Gallery
15	-	15	-	-	-	-	-	41.0	Tube Well
-	-	-	-	-	-	-	-	-	Other Facilities



## ③ 공사관할 Operated by KRC District Offices

Area : ha

수원공수 No. of Facilities				수리답면적 Irrigated Paddy Field Area				보조 수원공 수혜면적 Irrigated by Supple- mentary Facilities	Administrative Division Irrigation Facilities
계 Total	주 Main	보 조 Supple- mentary	부 속 Auxiliary	계 Total	구 역 내 On Project Area	구 역 외 Out of Project Area	기 타 Others		
<b>125</b>	<b>29</b>	<b>96</b>	-	<b>3,145.0</b>	<b>3,145.0</b>	-	-	<b>2,569.0</b>	<b>Goryeong-gun</b>
37	8	29	-	864.4	864.4	-	-	394.1	Reservoir
40	12	28	-	1,751.5	1,751.5	-	-	725.4	Pumping Station
4	1	3	-	-	-	-	-	404.0	Pumping & Drainage Station
14	-	14	-	-	-	-	-	786.5	Drainage Station
23	8	15	-	529.1	529.1	-	-	234.0	Weir
-	-	-	-	-	-	-	-	-	Infiltration Gallery
7	-	7	-	-	-	-	-	25.0	Tube Well
-	-	-	-	-	-	-	-	-	Other Facilities
<b>23</b>	<b>5</b>	<b>8</b>	<b>10</b>	<b>4,642.8</b>	<b>4,642.8</b>	-	-	<b>326.8</b>	<b>Seongju-gun</b>
7	4	3	-	3,993.4	3,993.4	-	-	220.6	Reservoir
6	1	2	3	649.4	649.4	-	-	70.7	Pumping Station
-	-	-	-	-	-	-	-	-	Pumping & Drainage Station
7	-	-	7	-	-	-	-	-	Drainage Station
2	-	2	-	-	-	-	-	15.5	Weir
1	-	1	-	-	-	-	-	20.0	Infiltration Gallery
-	-	-	-	-	-	-	-	-	Tube Well
-	-	-	-	-	-	-	-	-	Other Facilities
<b>105</b>	<b>27</b>	<b>33</b>	<b>45</b>	<b>2,144.9</b>	<b>2,144.9</b>	-	-	<b>730.3</b>	<b>Chilgok-gun</b>
34	18	16	-	1,285.0	1,285.0	-	-	273.0	Reservoir
22	8	8	6	822.4	822.4	-	-	330.7	Pumping Station
-	-	-	-	-	-	-	-	-	Pumping & Drainage Station
6	-	-	6	-	-	-	-	-	Drainage Station
35	1	5	29	37.5	37.5	-	-	59.0	Weir
6	-	2	4	-	-	-	-	60.0	Infiltration Gallery
2	-	2	-	-	-	-	-	7.6	Tube Well
-	-	-	-	-	-	-	-	-	Other Facilities
<b>88</b>	<b>17</b>	<b>69</b>	<b>2</b>	<b>5,286.0</b>	<b>5,286.0</b>	-	-	<b>1,510.4</b>	<b>Yecheon-gun</b>
42	7	35	-	2,916.1	2,916.1	-	-	588.9	Reservoir
26	9	15	2	2,330.9	2,330.9	-	-	528.8	Pumping Station
-	-	-	-	-	-	-	-	-	Pumping & Drainage Station
5	-	5	-	-	-	-	-	263.7	Drainage Station
13	1	12	-	39.0	39.0	-	-	111.0	Weir
1	-	1	-	-	-	-	-	15.0	Infiltration Gallery
1	-	1	-	-	-	-	-	3.0	Tube Well
-	-	-	-	-	-	-	-	-	Other Facilities



## ③ 공사관할 Operated by KRC District Offices

Area : ha

수원공수 No. of Facilities				수리답면적 Irrigated Paddy Field Area				보조 수원공 수혜면적 Irrigated by Supple- mentary Facilities	Administrative Division Irrigation Facilities
계 Total	주 Main	보조 Supple- mentary	부속 Auxiliary	계 Total	구역내 On Project Area	구역외 Out of Project Area	기타 Others		
<b>19</b>	<b>2</b>	<b>1</b>	<b>16</b>	<b>230.5</b>	<b>230.5</b>	-	-	<b>60.7</b>	<b>Bonghwa-gun</b>
3	2	1	-	230.5	230.5	-	-	60.7	Reservoir
-	-	-	-	-	-	-	-	-	Pumping Station
-	-	-	-	-	-	-	-	-	Pumping & Drainage Station
-	-	-	-	-	-	-	-	-	Drainage Station
16	-	-	16	-	-	-	-	-	Weir
-	-	-	-	-	-	-	-	-	Infiltration Gallery
-	-	-	-	-	-	-	-	-	Tube Well
-	-	-	-	-	-	-	-	-	Other Facilities
<b>58</b>	<b>17</b>	<b>40</b>	<b>1</b>	<b>829.4</b>	<b>829.4</b>	-	-	<b>710.0</b>	<b>Uljin-gun</b>
5	5	-	-	399.9	399.9	-	-	-	Reservoir
15	2	13	-	43.0	43.0	-	-	279.0	Pumping Station
-	-	-	-	-	-	-	-	-	Pumping & Drainage Station
1	-	-	1	-	-	-	-	-	Drainage Station
24	9	15	-	361.5	361.5	-	-	355.3	Weir
2	1	1	-	25.0	25.0	-	-	30.0	Infiltration Gallery
11	-	11	-	-	-	-	-	45.7	Tube Well
-	-	-	-	-	-	-	-	-	Other Facilities
<b>2,070</b>	<b>423</b>	<b>1,013</b>	<b>634</b>	<b>52,704.5</b>	<b>52,100.1</b>	<b>604.4</b>	-	<b>34,728.6</b>	<b>Gyeongsangnam-do</b>
550	261	289	-	30,191.8	30,133.6	58.2	-	7,145.6	Reservoir
401	109	228	64	13,602.5	13,436.0	166.5	-	6,692.7	Pumping Station
58	32	21	5	7,127.0	7,067.3	59.7	-	3,925.3	Pumping & Drainage Station
244	-	86	158	-	-	-	-	13,639.0	Drainage Station
668	18	253	397	1,775.2	1,455.2	320.0	-	2,659.7	Weir
34	-	33	1	-	-	-	-	270.7	Infiltration Gallery
115	3	103	9	8.0	8.0	-	-	395.6	Tube Well
-	-	-	-	-	-	-	-	-	Other Facilities
<b>121</b>	<b>23</b>	<b>47</b>	<b>51</b>	<b>4,274.9</b>	<b>4,274.9</b>	-	-	<b>7,519.8</b>	<b>Changwon-si</b>
16	15	1	-	2,775.4	2,775.4	-	-	41.0	Reservoir
17	7	9	1	1,282.1	1,282.1	-	-	635.9	Pumping Station
7	1	6	-	217.4	217.4	-	-	1,232.0	Pumping & Drainage Station
20	-	19	1	-	-	-	-	5,511.7	Drainage Station
45	-	-	45	-	-	-	-	-	Weir
7	-	7	-	-	-	-	-	82.6	Infiltration Gallery
9	-	5	4	-	-	-	-	16.6	Tube Well
-	-	-	-	-	-	-	-	-	Other Facilities





## ③ 공사관할 Operated by KRC District Offices

Area : ha

수원공수 No. of Facilities				수리답면적 Irrigated Paddy Field Area				보조 수원공 수혜면적 Irrigated by Supple- mentary Facilities	Administrative Division Irrigation Facilities
계 Total	주 Main	보 조 Supple- mentary	부 속 Auxiliary	계 Total	구 역 내 On Project Area	구 역 외 Out of Project Area	기 타 Others		
<b>157</b>	<b>54</b>	<b>64</b>	<b>39</b>	<b>3,876.4</b>	<b>3,876.4</b>	-	-	<b>1,273.4</b>	<b>Jinju-si</b>
38	32	6	-	1,757.1	1,757.1	-	-	235.7	Reservoir
63	15	47	1	1,575.1	1,575.1	-	-	700.5	Pumping Station
3	2	1	-	229.8	229.8	-	-	207.9	Pumping & Drainage Station
24	-	-	24	-	-	-	-	-	Drainage Station
24	5	5	14	314.4	314.4	-	-	114.3	Weir
-	-	-	-	-	-	-	-	-	Infiltration Gallery
5	-	5	-	-	-	-	-	15.0	Tube Well
-	-	-	-	-	-	-	-	-	Other Facilities
<b>29</b>	<b>5</b>	<b>5</b>	<b>19</b>	<b>105.0</b>	<b>105.0</b>	-	-	<b>48.0</b>	<b>Tongyeong-si</b>
3	3	-	-	91.0	91.0	-	-	-	Reservoir
7	2	5	-	14.0	14.0	-	-	48.0	Pumping Station
-	-	-	-	-	-	-	-	-	Pumping & Drainage Station
-	-	-	-	-	-	-	-	-	Drainage Station
19	-	-	19	-	-	-	-	-	Weir
-	-	-	-	-	-	-	-	-	Infiltration Gallery
-	-	-	-	-	-	-	-	-	Tube Well
-	-	-	-	-	-	-	-	-	Other Facilities
<b>160</b>	<b>22</b>	<b>81</b>	<b>57</b>	<b>2,828.2</b>	<b>2,828.2</b>	-	-	<b>2,373.5</b>	<b>Sacheon-si</b>
69	20	49	-	2,712.1	2,712.1	-	-	1,875.6	Reservoir
15	2	12	1	116.1	116.1	-	-	235.2	Pumping Station
-	-	-	-	-	-	-	-	-	Pumping & Drainage Station
13	-	1	12	-	-	-	-	-	Drainage Station
46	-	4	42	-	-	-	-	178.9	Weir
4	-	3	1	-	-	-	-	49.0	Infiltration Gallery
13	-	12	1	-	-	-	-	34.8	Tube Well
-	-	-	-	-	-	-	-	-	Other Facilities
<b>92</b>	<b>26</b>	<b>24</b>	<b>42</b>	<b>4,024.3</b>	<b>3,994.3</b>	<b>30.0</b>	-	<b>844.8</b>	<b>Gimhae-si</b>
7	1	6	-	241.8	241.8	-	-	101.8	Reservoir
29	18	6	5	2,842.1	2,812.1	30.0	-	91.0	Pumping Station
12	7	2	3	940.4	940.4	-	-	419.0	Pumping & Drainage Station
31	-	3	28	-	-	-	-	211.0	Drainage Station
5	-	-	5	-	-	-	-	-	Weir
2	-	2	-	-	-	-	-	7.0	Infiltration Gallery
6	-	5	1	-	-	-	-	15.0	Tube Well
-	-	-	-	-	-	-	-	-	Other Facilities



## ③ 공사관할 Operated by KRC District Offices

Area : ha

수원공수 No. of Facilities				수리답면적 Irrigated Paddy Field Area				보조 수원공 수혜면적 Irrigated by Supple- mentary Facilities	Administrative Division Irrigation Facilities
계 Total	주 Main	보 조 Supple- mentary	부 속 Auxiliary	계 Total	구 역 내 On Project Area	구 역 외 Out of Project Area	기 타 Others		
<b>165</b>	<b>30</b>	<b>65</b>	<b>70</b>	<b>6,253.7</b>	<b>6,253.7</b>	-	-	<b>2,985.4</b>	<b>Miryang-si</b>
38	21	17	-	2,617.3	2,617.3	-	-	320.3	Reservoir
34	2	32	-	315.5	315.5	-	-	1,721.3	Pumping Station
8	5	3	-	2,688.6	2,688.6	-	-	650.0	Pumping & Drainage Station
17	-	1	16	-	-	-	-	184.4	Drainage Station
58	2	2	54	632.3	632.3	-	-	40.1	Weir
4	-	4	-	-	-	-	-	47.6	Infiltration Gallery
6	-	6	-	-	-	-	-	21.7	Tube Well
-	-	-	-	-	-	-	-	-	Other Facilities
<b>48</b>	<b>6</b>	<b>42</b>	<b>-</b>	<b>363.0</b>	<b>363.0</b>	<b>-</b>	<b>-</b>	<b>128.6</b>	<b>Geoje-si</b>
7	6	1	-	363.0	363.0	-	-	10.0	Reservoir
2	-	2	-	-	-	-	-	62.0	Pumping Station
-	-	-	-	-	-	-	-	-	Pumping & Drainage Station
-	-	-	-	-	-	-	-	-	Drainage Station
36	-	36	-	-	-	-	-	49.6	Weir
-	-	-	-	-	-	-	-	-	Infiltration Gallery
3	-	3	-	-	-	-	-	7.0	Tube Well
-	-	-	-	-	-	-	-	-	Other Facilities
<b>8</b>	<b>4</b>	<b>3</b>	<b>1</b>	<b>667.2</b>	<b>247.2</b>	<b>420.0</b>	<b>-</b>	<b>210.5</b>	<b>Yangsan-si</b>
3	1	2	-	133.0	133.0	-	-	207.5	Reservoir
1	1	-	-	100.0	-	100.0	-	-	Pumping Station
1	1	-	-	114.2	114.2	-	-	-	Pumping & Drainage Station
1	-	-	1	-	-	-	-	-	Drainage Station
1	1	-	-	320.0	-	320.0	-	-	Weir
-	-	-	-	-	-	-	-	-	Infiltration Gallery
1	-	1	-	-	-	-	-	3.0	Tube Well
-	-	-	-	-	-	-	-	-	Other Facilities
<b>162</b>	<b>55</b>	<b>74</b>	<b>33</b>	<b>2,909.9</b>	<b>2,903.1</b>	<b>6.8</b>	<b>-</b>	<b>1,408.4</b>	<b>Uiryeong-gun</b>
39	31	8	-	1,671.1	1,671.1	-	-	471.3	Reservoir
38	16	21	1	1,072.4	1,065.6	6.8	-	464.7	Pumping Station
4	2	2	-	43.3	43.3	-	-	67.4	Pumping & Drainage Station
32	-	-	32	-	-	-	-	-	Drainage Station
33	6	27	-	123.1	123.1	-	-	279.0	Weir
7	-	7	-	-	-	-	-	44.0	Infiltration Gallery
9	-	9	-	-	-	-	-	82.0	Tube Well
-	-	-	-	-	-	-	-	-	Other Facilities



## ③ 공사관할 Operated by KRC District Offices

Area : ha

수원공수 No. of Facilities				수리답면적 Irrigated Paddy Field Area				보조 수원공 수혜면적 Irrigated by Supple- mentary Facilities	Administrative Division Irrigation Facilities
계 Total	주 Main	보조 Supple- mentary	부속 Auxiliary	계 Total	구역내 On Project Area	구역외 Out of Project Area	기타 Others		
<b>177</b>	<b>17</b>	<b>134</b>	<b>26</b>	<b>4,989.1</b>	<b>4,963.5</b>	<b>25.6</b>	-	<b>6,934.1</b>	<b>Haman-gun</b>
16	5	11	-	1,064.4	1,060.5	3.9	-	344.0	Reservoir
32	5	18	9	2,304.2	2,289.3	14.9	-	645.7	Pumping Station
11	7	4	-	1,620.5	1,613.7	6.8	-	405.0	Pumping & Drainage Station
36	-	29	7	-	-	-	-	5,098.3	Drainage Station
70	-	60	10	-	-	-	-	396.1	Weir
6	-	6	-	-	-	-	-	30.0	Infiltration Gallery
6	-	6	-	-	-	-	-	15.0	Tube Well
-	-	-	-	-	-	-	-	-	Other Facilities
<b>136</b>	<b>29</b>	<b>104</b>	<b>3</b>	<b>4,696.2</b>	<b>4,574.2</b>	<b>122.0</b>	-	<b>5,209.7</b>	<b>Changnyeong-gun</b>
47	16	31	-	2,409.6	2,355.3	54.3	-	654.5	Reservoir
32	7	25	-	1,289.2	1,274.4	14.8	-	1,070.5	Pumping Station
8	5	3	-	995.4	942.5	52.9	-	944.0	Pumping & Drainage Station
31	-	30	1	-	-	-	-	2,412.6	Drainage Station
4	-	4	-	-	-	-	-	60.4	Weir
1	-	1	-	-	-	-	-	3.0	Infiltration Gallery
13	1	10	2	2.0	2.0	-	-	64.7	Tube Well
-	-	-	-	-	-	-	-	-	Other Facilities
<b>209</b>	<b>34</b>	<b>72</b>	<b>103</b>	<b>2,766.4</b>	<b>2,766.4</b>	-	-	<b>882.3</b>	<b>Goseong-gun</b>
36	33	3	-	2,728.0	2,728.0	-	-	59.2	Reservoir
24	1	23	-	38.4	38.4	-	-	334.8	Pumping Station
-	-	-	-	-	-	-	-	-	Pumping & Drainage Station
3	-	3	-	-	-	-	-	221.0	Drainage Station
119	-	17	102	-	-	-	-	195.5	Weir
1	-	1	-	-	-	-	-	1.0	Infiltration Gallery
26	-	25	1	-	-	-	-	70.8	Tube Well
-	-	-	-	-	-	-	-	-	Other Facilities
<b>87</b>	<b>12</b>	<b>61</b>	<b>14</b>	<b>1,423.9</b>	<b>1,423.9</b>	-	-	<b>846.9</b>	<b>Namhae-gun</b>
48	12	36	-	1,423.9	1,423.9	-	-	432.5	Reservoir
4	-	4	-	-	-	-	-	136.3	Pumping Station
-	-	-	-	-	-	-	-	-	Pumping & Drainage Station
-	-	-	-	-	-	-	-	-	Drainage Station
30	-	16	14	-	-	-	-	263.6	Weir
2	-	2	-	-	-	-	-	6.5	Infiltration Gallery
3	-	3	-	-	-	-	-	8.0	Tube Well
-	-	-	-	-	-	-	-	-	Other Facilities



## ③ 공사관할 Operated by KRC District Offices

Area : ha

수원공수 No. of Facilities				수리답면적 Irrigated Paddy Field Area				보조 수원공 수혜면적 Irrigated by Supple- mentary Facilities	Administrative Division Irrigation Facilities
계 Total	주 Main	보조 Supple- mentary	부속 Auxiliary	계 Total	구역내 On Project Area	구역외 Out of Project Area	기타 Others		
<b>105</b>	<b>14</b>	<b>25</b>	<b>66</b>	<b>3,766.7</b>	<b>3,766.7</b>	-	-	<b>1,451.9</b>	<b>Hadong-gun</b>
23	9	14	-	3,228.5	3,228.5	-	-	1,308.5	Reservoir
21	2	2	17	145.6	145.6	-	-	58.1	Pumping Station
3	1	-	2	170.8	170.8	-	-	-	Pumping & Drainage Station
16	-	-	16	-	-	-	-	-	Drainage Station
38	2	5	31	221.8	221.8	-	-	77.3	Weir
-	-	-	-	-	-	-	-	-	Infiltration Gallery
4	-	4	-	-	-	-	-	8.0	Tube Well
-	-	-	-	-	-	-	-	-	Other Facilities
<b>116</b>	<b>25</b>	<b>82</b>	<b>9</b>	<b>1,912.4</b>	<b>1,912.4</b>	-	-	<b>986.4</b>	<b>Sancheong-gun</b>
33	12	21	-	1,458.1	1,458.1	-	-	226.2	Reservoir
28	11	17	-	290.7	290.7	-	-	420.7	Pumping Station
-	-	-	-	-	-	-	-	-	Pumping & Drainage Station
3	-	-	3	-	-	-	-	-	Drainage Station
50	2	42	6	163.6	163.6	-	-	333.5	Weir
-	-	-	-	-	-	-	-	-	Infiltration Gallery
2	-	2	-	-	-	-	-	6.0	Tube Well
-	-	-	-	-	-	-	-	-	Other Facilities
<b>28</b>	<b>12</b>	<b>16</b>	<b>-</b>	<b>1,731.8</b>	<b>1,731.8</b>	-	-	<b>399.3</b>	<b>Hamyang-gun</b>
13	12	1	-	1,731.8	1,731.8	-	-	102.3	Reservoir
-	-	-	-	-	-	-	-	-	Pumping Station
-	-	-	-	-	-	-	-	-	Pumping & Drainage Station
-	-	-	-	-	-	-	-	-	Drainage Station
14	-	14	-	-	-	-	-	291.0	Weir
-	-	-	-	-	-	-	-	-	Infiltration Gallery
1	-	1	-	-	-	-	-	6.0	Tube Well
-	-	-	-	-	-	-	-	-	Other Facilities
<b>104</b>	<b>10</b>	<b>42</b>	<b>52</b>	<b>2,040.6</b>	<b>2,040.6</b>	-	-	<b>539.4</b>	<b>Geochang-gun</b>
42	10	32	-	2,040.6	2,040.6	-	-	377.4	Reservoir
7	-	-	7	-	-	-	-	-	Pumping Station
-	-	-	-	-	-	-	-	-	Pumping & Drainage Station
-	-	-	-	-	-	-	-	-	Drainage Station
53	-	8	45	-	-	-	-	154.0	Weir
-	-	-	-	-	-	-	-	-	Infiltration Gallery
2	-	2	-	-	-	-	-	8.0	Tube Well
-	-	-	-	-	-	-	-	-	Other Facilities





③ 공사관할 Operated by KRC District Offices

Area : ha

수원공수 No. of Facilities				수리답면적 Irrigated Paddy Field Area				보조 수원공 수혜면적 Irrigated by Supple- mentary Facilities	Administrative Division Irrigation Facilities
계 Total	주 Main	보조 Supple- mentary	부속 Auxiliary	계 Total	구역내 On Project Area	구역외 Out of Project Area	기타 Others		
<b>166</b>	<b>45</b>	<b>72</b>	<b>49</b>	<b>4,074.8</b>	<b>4,074.8</b>	-	-	<b>686.2</b>	<b>Hapcheon-gun</b>
72	22	50	-	1,745.1	1,745.1	-	-	377.8	Reservoir
47	20	5	22	2,217.1	2,217.1	-	-	68.0	Pumping Station
1	1	-	-	106.6	106.6	-	-	-	Pumping & Drainage Station
17	-	-	17	-	-	-	-	-	Drainage Station
23	-	13	10	-	-	-	-	226.4	Weir
-	-	-	-	-	-	-	-	-	Infiltration Gallery
6	2	4	-	6.0	6.0	-	-	14.0	Tube Well
-	-	-	-	-	-	-	-	-	Other Facilities
<b>17</b>	<b>-</b>	<b>17</b>	<b>-</b>	<b>-</b>	<b>-</b>	<b>-</b>	<b>-</b>	<b>420.9</b>	<b>Jejuteukbyeoljachi-do</b>
3	-	3	-	-	-	-	-	130.0	Reservoir
2	-	2	-	-	-	-	-	70.0	Pumping Station
-	-	-	-	-	-	-	-	-	Pumping & Drainage Station
-	-	-	-	-	-	-	-	-	Drainage Station
-	-	-	-	-	-	-	-	-	Weir
-	-	-	-	-	-	-	-	-	Infiltration Gallery
12	-	12	-	-	-	-	-	220.9	Tube Well
-	-	-	-	-	-	-	-	-	Other Facilities
<b>11</b>	<b>-</b>	<b>11</b>	<b>-</b>	<b>-</b>	<b>-</b>	<b>-</b>	<b>-</b>	<b>333.6</b>	<b>Jeju-si</b>
3	-	3	-	-	-	-	-	130.0	Reservoir
2	-	2	-	-	-	-	-	70.0	Pumping Station
-	-	-	-	-	-	-	-	-	Pumping & Drainage Station
-	-	-	-	-	-	-	-	-	Drainage Station
-	-	-	-	-	-	-	-	-	Weir
-	-	-	-	-	-	-	-	-	Infiltration Gallery
6	-	6	-	-	-	-	-	133.6	Tube Well
-	-	-	-	-	-	-	-	-	Other Facilities
<b>6</b>	<b>-</b>	<b>6</b>	<b>-</b>	<b>-</b>	<b>-</b>	<b>-</b>	<b>-</b>	<b>87.3</b>	<b>Seogwipo-si</b>
-	-	-	-	-	-	-	-	-	Reservoir
-	-	-	-	-	-	-	-	-	Pumping Station
-	-	-	-	-	-	-	-	-	Pumping & Drainage Station
-	-	-	-	-	-	-	-	-	Drainage Station
-	-	-	-	-	-	-	-	-	Weir
-	-	-	-	-	-	-	-	-	Infiltration Gallery
6	-	6	-	-	-	-	-	87.3	Tube Well
-	-	-	-	-	-	-	-	-	Other Facilities

### 2.3 주수원공 관개규모별 시설현황 Size of Irrigated Area by Kind and Number

#### ① 총괄 Total

면적 : 헥타아르

시도 및 시설	주수원공 Main Irrigation				관 개 시 설 규 모 별			
	시 설 수 No. of Facilities			면적 Area	10ha 미만 Less than 10ha		~ 50ha 미만 Less than 50ha	
	계 Total	관개 Irrigation	무관개 Non-Irrigation		개소수 No.	면적 Area	개소수 No.	면적 Area
2 0 0 9	42,781	40,568	2,213	793,819.4	31,632	126,655.5	7,112	145,936.5
2 0 1 0	41,912	39,734	2,178	777,494.7	31,101	123,804.0	6,849	139,535.9
2 0 1 1	40,742	38,546	2,196	764,568.5	29,325	110,643.4	7,423	139,936.3
2 0 1 2	40,817	38,654	2,163	772,288.3	29,443	111,162.3	7,410	139,975.4
2 0 1 3	40,790	38,608	2,182	772,327.9	29,430	111,169.1	7,368	139,096.3
<b>2 0 1 4</b>	<b>40,140</b>	<b>37,941</b>	<b>2,199</b>	<b>747,795.3</b>	<b>29,463</b>	<b>111,260.1</b>	<b>6,779</b>	<b>125,718.5</b>
저 수 지	13,801	13,299	502	440,807.0	8,391	39,180.7	3,765	70,738.6
양 수 장	2,559	2,456	103	165,719.6	983	5,180.1	1,094	22,148.4
양 배 수 장	60	59	1	27,367.4	2	14.7	20	484.6
배 수 장	-	-	-	-	-	-	-	-
보	9,008	8,272	736	65,782.1	6,601	25,258.4	1,541	26,720.4
집 수 압 거	1,148	1,061	87	7,722.7	827	3,191.8	226	3,773.9
관 정	13,564	12,794	770	40,396.5	12,659	38,434.4	133	1,852.6
<b>서울 특별 시</b>	<b>-</b>	<b>-</b>	<b>-</b>	<b>166.0</b>	<b>-</b>	<b>-</b>	<b>-</b>	<b>-</b>
저 수 지	-	-	-	-	-	-	-	-
양 수 장	-	-	-	-	-	-	-	-
양 배 수 장	-	-	-	166.0	-	-	-	-
배 수 장	-	-	-	-	-	-	-	-
보	-	-	-	-	-	-	-	-
집 수 압 거	-	-	-	-	-	-	-	-
관 정	-	-	-	-	-	-	-	-
<b>부산 광 역 시</b>	<b>179</b>	<b>156</b>	<b>23</b>	<b>3,475.7</b>	<b>137</b>	<b>395.9</b>	<b>10</b>	<b>287.2</b>
저 수 지	91	81	10	435.9	75	176.7	5	203.2
양 수 장	17	13	4	2,242.5	2	11.0	4	68.0
양 배 수 장	1	1	-	573.1	-	-	-	-
배 수 장	-	-	-	-	-	-	-	-
보	64	57	7	212.2	56	196.2	1	16.0
집 수 압 거	-	-	-	-	-	-	-	-
관 정	6	4	2	12.0	4	12.0	-	-
<b>대구 광 역 시</b>	<b>290</b>	<b>284</b>	<b>6</b>	<b>3,739.9</b>	<b>222</b>	<b>794.8</b>	<b>52</b>	<b>881.6</b>
저 수 지	182	178	4	2,357.7	133	510.3	40	659.9
양 수 장	29	27	2	1,125.8	14	68.1	8	181.7
양 배 수 장	-	-	-	-	-	-	-	-
배 수 장	-	-	-	-	-	-	-	-
보	21	21	-	109.1	17	69.1	4	40.0
집 수 압 거	13	13	-	37.0	13	37.0	-	-
관 정	45	45	-	110.3	45	110.3	-	-

주 : 면적은 구역내 수혜면적 + 구역외 수혜면적임.

## of main facilities

Area : ha

Irrigation Facilities by Size								Province Irrigation Facilities			
~ 100ha 미만 Less than 100ha		~ 500ha 미만 Less than 500ha		~ 1,000ha 미만 Less than 1,000ha		1,000ha 이상 More than 1,000ha					
개소수 No.	면적 Area	개소수 No.	면적 Area	개소수 No.	면적 Area	개소수 No.	면적 Area				
807	58,406.7	852	178,530.9	94	69,223.6	71	215,066.2	2	0	0	9
788	56,992.0	832	174,336.8	93	70,517.4	71	212,308.6	2	0	1	0
789	56,341.2	842	176,705.8	96	70,045.2	71	210,896.6	2	0	1	1
776	55,351.3	857	182,357.8	95	67,985.9	73	215,455.6	2	0	1	2
785	56,068.2	859	183,723.2	93	67,703.1	73	214,568.0	2	0	1	3
<b>720</b>	<b>51,664.2</b>	<b>816</b>	<b>175,841.2</b>	<b>90</b>	<b>67,549.3</b>	<b>73</b>	<b>215,762.0</b>	<b>2</b>	<b>0</b>	<b>1</b>	<b>4</b>
460	33,387.7	589	127,071.6	54	42,032.6	40	128,395.8	Reservoir			
147	10,511.5	175	38,981.3	29	21,181.1	28	67,717.2	Pumping Station			
9	871.1	19	4,301.7	5	3,216.0	4	18,479.3	Pumping & Drainage Station			
-	-	-	-	-	-	-	-	Drainage Station			
95	6,341.5	32	5,172.5	2	1,119.6	1	1,169.7	Weir			
7	442.9	1	314.1	-	-	-	-	Infiltration Gallery			
2	109.5	-	-	-	-	-	-	Tube Well			
-	-	-	<b>166.0</b>	-	-	-	-	<b>Seoul-teukbyeolsi</b>			
-	-	-	-	-	-	-	-	Reservoir			
-	-	-	-	-	-	-	-	Pumping Station			
-	-	-	166.0	-	-	-	-	Pumping & Drainage Station			
-	-	-	-	-	-	-	-	Drainage Station			
-	-	-	-	-	-	-	-	Weir			
-	-	-	-	-	-	-	-	Infiltration Gallery			
-	-	-	-	-	-	-	-	Tube Well			
<b>1</b>	<b>56.0</b>	<b>6</b>	<b>2,163.5</b>	<b>2</b>	<b>573.1</b>	-	-	<b>Busan-gwangyeoksi</b>			
1	56.0	-	-	-	-	-	-	Reservoir			
-	-	6	2,163.5	1	-	-	-	Pumping Station			
-	-	-	-	1	573.1	-	-	Pumping & Drainage Station			
-	-	-	-	-	-	-	-	Drainage Station			
-	-	-	-	-	-	-	-	Weir			
-	-	-	-	-	-	-	-	Infiltration Gallery			
-	-	-	-	-	-	-	-	Tube Well			
<b>4</b>	<b>270.6</b>	<b>4</b>	<b>1,229.9</b>	<b>2</b>	<b>563.0</b>	-	-	<b>Daegu-gwangyeoksi</b>			
2	124.6	1	499.9	2	563.0	-	-	Reservoir			
2	146.0	3	730.0	-	-	-	-	Pumping Station			
-	-	-	-	-	-	-	-	Pumping & Drainage Station			
-	-	-	-	-	-	-	-	Drainage Station			
-	-	-	-	-	-	-	-	Weir			
-	-	-	-	-	-	-	-	Infiltration Gallery			
-	-	-	-	-	-	-	-	Tube Well			

Note : Area = Project Benefitted Area + Out of Project Benefitted Area

### 2.3 주수원공 관개규모별 시설현황 Size of Irrigated Area by Kind and Number

#### ① 총괄 Total

면적 : 헥타아르

시도 및 시설	주수원공 Main Irrigation				관개시설규모별			
	시설수 No. of Facilities			면적 Area	10ha 미만 Less than 10ha		~ 50ha 미만 Less than 50ha	
	계 Total	관개 Irrigation	무관개 Non-Irrigation		개소수 No.	면적 Area	개소수 No.	면적 Area
<b>인천광역시</b>	<b>354</b>	<b>346</b>	<b>8</b>	<b>8,799.6</b>	<b>308</b>	<b>888.5</b>	<b>20</b>	<b>508.5</b>
저수지	35	35	-	6,316.5	5	12.5	14	389.5
양수장	14	13	1	316.7	6	30.6	5	109.0
양배수장	-	-	-	1,311.0	-	-	-	-
배수장	-	-	-	-	-	-	-	-
보	-	-	-	-	-	-	-	-
집수암거	27	27	-	74.4	26	64.4	1	10.0
관정	278	271	7	781.0	271	781.0	-	-
<b>광주광역시</b>	<b>314</b>	<b>313</b>	<b>1</b>	<b>6,588.6</b>	<b>203</b>	<b>746.8</b>	<b>100</b>	<b>1,945.5</b>
저수지	89	88	1	4,707.8	20	106.9	62	1,233.3
양수장	27	27	-	851.2	-	-	24	483.2
양배수장	1	1	-	7.8	1	7.8	-	-
배수장	-	-	-	-	-	-	-	-
보	19	19	-	329.8	11	27.1	7	142.0
집수암거	2	2	-	32.0	-	-	2	32.0
관정	176	176	-	660.0	171	605.0	5	55.0
<b>대전광역시</b>	<b>331</b>	<b>324</b>	<b>7</b>	<b>1,365.7</b>	<b>304</b>	<b>771.0</b>	<b>17</b>	<b>262.2</b>
저수지	14	13	1	350.1	9	50.2	2	25.0
양수장	17	17	-	216.2	12	63.5	4	95.1
양배수장	-	-	-	-	-	-	-	-
배수장	-	-	-	-	-	-	-	-
보	87	83	4	408.4	72	266.3	11	142.1
집수암거	4	3	1	9.4	3	9.4	-	-
관정	209	208	1	381.6	208	381.6	-	-
<b>울산광역시</b>	<b>739</b>	<b>724</b>	<b>15</b>	<b>6,394.7</b>	<b>648</b>	<b>2,500.1</b>	<b>53</b>	<b>827.5</b>
저수지	265	259	6	3,591.3	223	946.8	18	317.6
양수장	86	86	-	919.1	65	304.3	18	246.6
양배수장	-	-	-	-	-	-	-	-
배수장	-	-	-	-	-	-	-	-
보	144	144	-	667.3	133	429.3	10	180.1
집수암거	14	14	-	367.0	13	52.9	-	-
관정	230	221	9	850.0	214	766.8	7	83.2
<b>세종특별자치시</b>	<b>347</b>	<b>175</b>	<b>172</b>	<b>2,857.8</b>	<b>121</b>	<b>644.5</b>	<b>48</b>	<b>797.4</b>
저수지	36	34	2	821.3	17	105.1	16	238.7
양수장	15	14	1	1,054.1	4	22.9	5	92.8
양배수장	-	-	-	-	-	-	-	-
배수장	-	-	-	-	-	-	-	-
보	75	64	11	634.3	41	230.3	23	404.0
집수암거	15	14	1	120.4	10	58.5	4	61.9
관정	206	49	157	227.7	49	227.7	-	-

주 : 면적은 구역내 수혜면적 + 구역외 수혜면적이다.

## of main facilities

Area : ha

Irrigation Facilities by Siz								Province Irrigation Facilities
~ 100ha 미만 Less than 100ha		~ 500ha 미만 Less than 500ha		~ 1,000ha 미만 Less than 1,000ha		1,000ha 이상 More than 1,000ha		
개소수 No.	면적 Area	개소수 No.	면적 Area	개소수 No.	면적 Area	개소수 No.	면적 Area	
<b>5</b>	<b>372.8</b>	<b>9</b>	<b>2,451.6</b>	<b>4</b>	<b>3,267.2</b>	-	<b>1,311.0</b>	<b>Incheon-gwangyeoksi</b>
4	299.8	8	2,347.5	4	3,267.2	-	-	Reservoir
1	73.0	1	104.1	-	-	-	-	Pumping Station
-	-	-	-	-	-	-	1,311.0	Pumping & Drainge Station
-	-	-	-	-	-	-	-	Drainge Station
-	-	-	-	-	-	-	-	Weir
-	-	-	-	-	-	-	-	Infiltration Gallery
-	-	-	-	-	-	-	-	Tube Well
<b>8</b>	<b>693.4</b>	<b>2</b>	<b>651.1</b>	-	<b>551.8</b>	-	<b>2,000.0</b>	<b>Gwangju-gwangyeoksi</b>
6	386.3	-	429.5	-	551.8	-	2,000.0	Reservoir
1	146.4	2	221.6	-	-	-	-	Pumping Station
-	-	-	-	-	-	-	-	Pumping & Drainge Station
-	-	-	-	-	-	-	-	Drainge Station
1	160.7	-	-	-	-	-	-	Weir
-	-	-	-	-	-	-	-	Infiltration Gallery
-	-	-	-	-	-	-	-	Tube Well
<b>2</b>	<b>136.3</b>	<b>1</b>	<b>196.2</b>	-	-	-	-	<b>Daejeon-gwangyeoksi</b>
1	78.7	1	196.2	-	-	-	-	Reservoir
1	57.6	-	-	-	-	-	-	Pumping Station
-	-	-	-	-	-	-	-	Pumping & Drainge Station
-	-	-	-	-	-	-	-	Drainge Station
-	-	-	-	-	-	-	-	Weir
-	-	-	-	-	-	-	-	Infiltration Gallery
-	-	-	-	-	-	-	-	Tube Well
<b>11</b>	<b>856.4</b>	<b>12</b>	<b>2,210.7</b>	-	-	-	-	<b>Ulsan-gwangyeoksi</b>
9	744.7	9	1,582.2	-	-	-	-	Reservoir
1	53.8	2	314.4	-	-	-	-	Pumping Station
-	-	-	-	-	-	-	-	Pumping & Drainge Station
-	-	-	-	-	-	-	-	Drainge Station
1	57.9	-	-	-	-	-	-	Weir
-	-	1	314.1	-	-	-	-	Infiltration Gallery
-	-	-	-	-	-	-	-	Tube Well
<b>2</b>	<b>145.0</b>	<b>4</b>	<b>1,270.9</b>	-	-	-	-	<b>Sejong-teukbyeoljachisi</b>
-	-	1	477.5	-	-	-	-	Reservoir
2	145.0	3	793.4	-	-	-	-	Pumping Station
-	-	-	-	-	-	-	-	Pumping & Drainge Station
-	-	-	-	-	-	-	-	Drainge Station
-	-	-	-	-	-	-	-	Weir
-	-	-	-	-	-	-	-	Infiltration Gallery
-	-	-	-	-	-	-	-	Tube Well

Note : Area = Project Benefitted Area + Out of Project Benefitted Area

### 2.3 주수원공 관개규모별 시설현황 Size of Irrigated Area by Kind and Number

#### ① 총괄 Total

면적 : 헥타아르

시도 및 시설	주수원공 Main Irrigation				관 개 시 설 규 모 별				
	시 설 수 No. of Facilities			면적 Area	10ha 미만 Less than 10ha		~ 50ha 미만 Less than 50ha		
	계 Total	관개 Irrigation	무관개 Non-Irrigation		개소수 No.	면적 Area	개소수 No.	면적 Area	
<b>경 기 도</b>	<b>2,782</b>	<b>2,574</b>	<b>208</b>	<b>68,603.9</b>	<b>2,039</b>	<b>7,939.1</b>	<b>399</b>	<b>7,195.3</b>	
저 수 지	317	312	5	22,008.3	148	740.1	96	2,185.6	
양 수 장	181	169	12	29,752.1	38	193.7	77	1,656.4	
양 배 수 장	3	3	-	5,696.8	-	-	-	-	
배 수 장	-	-	-	-	-	-	-	-	
보	847	763	84	5,059.5	613	2,330.2	142	2,107.2	
집 수 압 거	168	159	9	1,511.7	98	457.4	59	944.3	
관 정	1,266	1,168	98	4,575.5	1,142	4,217.7	25	301.8	
<b>강 원 도</b>	<b>2,701</b>	<b>2,553</b>	<b>148</b>	<b>32,410.7</b>	<b>1,985</b>	<b>7,210.0</b>	<b>474</b>	<b>8,708.7</b>	
저 수 지	282	272	10	14,394.8	148	700.8	66	1,408.9	
양 수 장	210	196	14	3,702.3	101	485.3	83	1,588.2	
양 배 수 장	-	-	-	-	-	-	-	-	
배 수 장	-	-	-	-	-	-	-	-	
보	1,496	1,404	92	11,645.0	1,088	3,954.0	293	5,182.9	
집 수 압 거	26	26	-	418.9	12	72.7	13	276.2	
관 정	687	655	32	2,249.7	636	1,997.2	19	252.5	
<b>충 청 북 도</b>	<b>2,863</b>	<b>2,722</b>	<b>141</b>	<b>40,510.8</b>	<b>2,342</b>	<b>8,337.6</b>	<b>241</b>	<b>4,217.5</b>	
저 수 지	668	648	20	25,510.9	469	2,065.1	82	1,466.2	
양 수 장	189	187	2	6,848.9	91	471.4	62	1,229.4	
양 배 수 장	3	3	-	486.0	-	-	-	-	
배 수 장	-	-	-	-	-	-	-	-	
보	1,158	1,073	85	4,850.4	978	3,063.5	90	1,444.9	
집 수 압 거	49	38	11	206.1	34	164.1	4	42.0	
관 정	796	773	23	2,608.5	770	2,573.5	3	35.0	
<b>충 청 남 도</b>	<b>4,042</b>	<b>3,841</b>	<b>201</b>	<b>117,084.8</b>	<b>2,961</b>	<b>10,721.5</b>	<b>683</b>	<b>12,564.2</b>	
저 수 지	801	794	7	55,877.0	349	1,845.5	308	5,987.3	
양 수 장	288	283	5	44,384.2	93	546.6	142	2,804.9	
양 배 수 장	4	4	-	4,038.2	-	-	-	-	
배 수 장	-	-	-	-	-	-	-	-	
보	887	803	84	5,968.4	621	2,330.3	174	2,954.1	
집 수 압 거	216	199	17	1,360.6	149	697.8	50	662.8	
관 정	1,846	1,758	88	5,456.4	1,749	5,301.3	9	155.1	
<b>전 라 북 도</b>	<b>4,589</b>	<b>4,356</b>	<b>233</b>	<b>114,242.6</b>	<b>3,650</b>	<b>13,395.0</b>	<b>559</b>	<b>10,286.6</b>	
저 수 지	1,944	1,898	46	94,963.9	1,378	6,189.2	388	7,161.7	
양 수 장	168	157	11	2,482.3	84	419.9	67	1,309.7	
양 배 수 장	-	-	-	7,489.9	-	-	-	-	
배 수 장	-	-	-	-	-	-	-	-	
보	639	621	18	4,620.1	514	2,171.9	98	1,742.8	
집 수 압 거	166	160	6	394.2	158	369.2	2	25.0	
관 정	1,672	1,520	152	4,292.2	1,516	4,244.8	4	47.4	

주 : 면적은 구역내 수혜면적 + 구역외 수혜면적임.

## of main facilities

Area : ha

Irrigation Facilities by Size								Province Irrigation Facilities
~ 100ha 미만 Less than 100ha		~ 500ha 미만 Less than 500ha		~ 1,000ha 미만 Less than 1,000ha		1,000ha 이상 More than 1,000ha		
개소수 No.	면적 Area	개소수 No.	면적 Area	개소수 No.	면적 Area	개소수 No.	면적 Area	
<b>47</b>	<b>3,224.7</b>	<b>70</b>	<b>15,036.7</b>	<b>9</b>	<b>7,156.6</b>	<b>10</b>	<b>28,051.5</b>	<b>Gyeonggi-do</b>
18	1,242.9	43	8,653.9	3	2,287.1	4	6,898.7	Reservoir
18	1,329.7	25	5,643.0	6	4,869.5	5	16,059.8	Pumping Station
1	65.0	1	538.8	-	-	1	5,093.0	Pumping & Drainge Station
-	-	-	-	-	-	-	-	- Drainge Station
7	421.1	1	201.0	-	-	-	-	- Weir
2	110.0	-	-	-	-	-	-	- Infiltration Gallery
1	56.0	-	-	-	-	-	-	- Tube Well
<b>39</b>	<b>2,718.6</b>	<b>51</b>	<b>10,305.2</b>	<b>3</b>	<b>2,154.5</b>	<b>1</b>	<b>1,313.7</b>	<b>Gangwon-do</b>
18	1,311.2	37	8,033.3	2	1,626.9	1	1,313.7	Reservoir
5	376.6	7	1,252.2	-	-	-	-	- Pumping Station
-	-	-	-	-	-	-	-	- Pumping & Drainge Station
-	-	-	-	-	-	-	-	- Drainge Station
15	960.8	7	1,019.7	1	527.6	-	-	- Weir
1	70.0	-	-	-	-	-	-	- Infiltration Gallery
-	-	-	-	-	-	-	-	- Tube Well
<b>65</b>	<b>4,714.6</b>	<b>65</b>	<b>14,042.3</b>	<b>5</b>	<b>6,487.1</b>	<b>4</b>	<b>2,711.7</b>	<b>Chungcheongbuk-do</b>
40	3,063.1	49	11,135.8	5	5,069.0	3	2,711.7	Reservoir
20	1,383.7	13	2,346.3	-	1,418.1	1	-	- Pumping Station
1	55.0	2	431.0	-	-	-	-	- Pumping & Drainge Station
-	-	-	-	-	-	-	-	- Drainge Station
4	212.8	1	129.2	-	-	-	-	- Weir
-	-	-	-	-	-	-	-	- Infiltration Gallery
-	-	-	-	-	-	-	-	- Tube Well
<b>69</b>	<b>4,791.3</b>	<b>93</b>	<b>23,282.1</b>	<b>14</b>	<b>10,719.1</b>	<b>21</b>	<b>55,006.6</b>	<b>Chungcheongnam-do</b>
55	3,829.9	67	16,523.1	7	5,916.7	8	21,774.5	Reservoir
8	540.9	23	6,320.6	6	4,107.1	11	30,064.1	Pumping Station
-	63.9	1	111.0	1	695.3	2	3,168.0	Pumping & Drainge Station
-	-	-	-	-	-	-	-	- Drainge Station
6	356.6	2	327.4	-	-	-	-	- Weir
-	-	-	-	-	-	-	-	- Infiltration Gallery
-	-	-	-	-	-	-	-	- Tube Well
<b>49</b>	<b>3,445.6</b>	<b>77</b>	<b>17,987.6</b>	<b>12</b>	<b>7,254.5</b>	<b>9</b>	<b>61,873.3</b>	<b>Jeollabuk-do</b>
38	2,668.8	73	17,045.6	12	7,254.5	9	54,644.1	Reservoir
3	210.9	3	541.8	-	-	-	-	- Pumping Station
-	-	-	260.7	-	-	-	7,229.2	Pumping & Drainge Station
-	-	-	-	-	-	-	-	- Drainge Station
8	565.9	1	139.5	-	-	-	-	- Weir
-	-	-	-	-	-	-	-	- Infiltration Gallery
-	-	-	-	-	-	-	-	- Tube Well

Note : Area = Project Benefitted Area + Out of Project Benefitted Area

### 2.3 주수원공 관개규모별 시설현황 Size of Irrigated Area by Kind and Number

#### ① 총괄 Total

면적 : 헥타아르

시도 및 시설	주수원공 Main Irrigation				관개 시설 규모별			
	시설 수 No. of Facilities			면적 Area	10ha 미만 Less than 10ha		~ 50ha 미만 Less than 50ha	
	계 Total	관개 Irrigation	무관개 Non-Irrigation		개소수 No.	면적 Area	개소수 No.	면적 Area
<b>전라남도</b>	<b>6,227</b>	<b>6,164</b>	<b>63</b>	<b>140,124.0</b>	<b>4,279</b>	<b>16,035.6</b>	<b>1,557</b>	<b>29,964.6</b>
저수지	2,625	2,611	14	94,871.1	1,126	6,096.9	1,234	23,862.7
양수장	243	242	1	29,370.8	36	226.7	148	3,008.0
양배수장	1	1	-	158.6	-	-	-	-
배수장	-	-	-	-	-	-	-	-
보	607	594	13	7,207.1	437	1,806.4	139	2,483.1
집수암거	113	111	2	828.4	82	304.6	29	523.8
관정	2,638	2,605	33	7,688.0	2,598	7,601.0	7	87.0
<b>경상북도</b>	<b>7,758</b>	<b>7,345</b>	<b>413</b>	<b>115,208.3</b>	<b>5,493</b>	<b>21,968.2</b>	<b>1,539</b>	<b>29,206.2</b>
저수지	3,732	3,499	233	66,645.0	2,533	11,031.2	782	14,396.3
양수장	699	683	16	26,492.9	284	1,526.3	320	6,488.8
양배수장	1	-	1	-	-	-	-	-
배수장	-	-	-	-	-	-	-	-
보	1,644	1,554	90	15,358.5	1,175	4,863.4	334	6,472.9
집수암거	125	123	2	1,579.6	69	287.9	50	1,028.8
관정	1,557	1,486	71	5,132.3	1,432	4,259.4	53	819.4
<b>경상남도</b>	<b>6,620</b>	<b>6,062</b>	<b>558</b>	<b>86,217.2</b>	<b>4,769</b>	<b>18,906.5</b>	<b>1,027</b>	<b>18,065.5</b>
저수지	2,719	2,576	143	47,953.4	1,757	8,601.4	652	11,202.7
양수장	375	341	34	15,957.5	152	806.8	127	2,786.6
양배수장	46	46	-	7,440.0	1	6.9	20	484.6
배수장	-	-	-	-	-	-	-	-
보	1,318	1,072	246	8,712.0	845	3,520.4	215	3,408.3
집수암거	210	172	38	783.0	160	615.9	12	167.1
관정	1,952	1,855	97	5,371.3	1,854	5,355.1	1	16.2
<b>제주특별자치도</b>	<b>4</b>	<b>2</b>	<b>2</b>	<b>5.0</b>	<b>2</b>	<b>5.0</b>	-	-
저수지	1	1	-	2.0	1	2.0	-	-
양수장	1	1	-	3.0	1	3.0	-	-
양배수장	-	-	-	-	-	-	-	-
배수장	-	-	-	-	-	-	-	-
보	2	-	2	-	-	-	-	-
집수암거	-	-	-	-	-	-	-	-
관정	-	-	-	-	-	-	-	-

주 : 면적은 구역내 수혜면적 + 구역외 수혜면적임.



## of main facilities

Area : ha

Irrigation Facilities by Siz								Province Irrigation Facilities
~ 100ha 미만 Less than 100ha		~ 500ha 미만 Less than 500ha		~ 1,000ha 미만 Less than 1,000ha		1,000ha 이상 More than 1,000ha		
개소수 No.	면적 Area	개소수 No.	면적 Area	개소수 No.	면적 Area	개소수 No.	면적 Area	
<b>135</b>	<b>9,793.9</b>	<b>167</b>	<b>34,497.1</b>	<b>12</b>	<b>9,141.3</b>	<b>14</b>	<b>40,691.5</b>	<b>Jeollanam-do</b>
104	7,726.3	135	28,088.6	6	4,719.8	6	24,376.8	Reservoir
21	1,404.4	24	5,165.2	6	4,421.5	7	15,145.0	Pumping Station
-	-	1	158.6	-	-	-	-	Pumping & Drainge Station
-	-	1	-	-	-	-	-	Drainge Station
10	663.2	7	1,084.7	-	-	1	1,169.7	Weir
-	-	-	-	-	-	-	-	Infiltration Gallery
-	-	-	-	-	-	-	-	Tube Well
<b>148</b>	<b>10,415.3</b>	<b>142</b>	<b>27,556.0</b>	<b>13</b>	<b>8,903.4</b>	<b>10</b>	<b>17,159.2</b>	<b>Gyeongsangbuk-do</b>
73	5,315.6	96	18,150.9	8	6,011.2	7	11,739.8	Reservoir
35	2,371.2	36	7,795.0	5	2,892.2	3	5,419.4	Pumping Station
-	-	-	-	-	-	-	-	Pumping & Drainge Station
-	-	-	-	-	-	-	-	Drainge Station
35	2,412.1	10	1,610.1	-	-	-	-	Weir
4	262.9	-	-	-	-	-	-	Infiltration Gallery
1	53.5	-	-	-	-	-	-	Tube Well
<b>135</b>	<b>10,029.7</b>	<b>113</b>	<b>22,794.3</b>	<b>14</b>	<b>10,777.7</b>	<b>4</b>	<b>5,643.5</b>	<b>Gyeongsangnam-do</b>
91	6,539.8	69	13,907.6	5	4,765.4	2	2,936.5	Reservoir
29	2,272.3	27	5,590.2	5	3,472.7	1	1,028.9	Pumping Station
7	687.2	14	2,635.6	3	1,947.6	1	1,678.1	Pumping & Drainge Station
-	-	-	-	-	-	-	-	Drainge Station
8	530.4	3	660.9	1	592.0	-	-	Weir
-	-	-	-	-	-	-	-	Infiltration Gallery
-	-	-	-	-	-	-	-	Tube Well
-	-	-	-	-	-	-	-	<b>Jejuukbyeoljachi-do</b>
-	-	-	-	-	-	-	-	Reservoir
-	-	-	-	-	-	-	-	Pumping Station
-	-	-	-	-	-	-	-	Pumping & Drainge Station
-	-	-	-	-	-	-	-	Drainge Station
-	-	-	-	-	-	-	-	Weir
-	-	-	-	-	-	-	-	Infiltration Gallery
-	-	-	-	-	-	-	-	Tube Well

Note : Area = Project Benefitted Area + Out of Project Benefitted Area

### 2.3 주수원공 관개규모별 시설현황 Size of Irrigated Area by Kind and Number

#### ② 시군관할 Operated by Si and Gun

면적 : 헥타아르

시도 및 시설	주수원공 Main Irrigation				관 개 시 설 규 모 별			
	시 설 수 No. of Facilities			면적 Area	10ha 미만 Less than 10ha		~ 50ha 미만 Less than 50ha	
	계 Total	관개 Irrigation	무관개 Non-Irrigation		개소수 No.	면적 Area	개소수 No.	면적 Area
2 0 0 9	40,052	37,849	2,203	273,024.4	30,382	115,029.3	7,155	128,310.0
2 0 1 0	39,239	37,069	2,170	260,956.6	29,907	112,651.7	6,886	122,308.0
2 0 1 1	38,081	35,891	2,190	247,193.7	29,141	109,513.9	6,503	114,347.0
2 0 1 2	38,149	35,994	2,155	247,733.9	29,258	110,034.4	6,494	114,236.8
2 0 1 3	38,112	35,941	2,171	245,637.0	29,248	110,063.1	6,455	113,477.1
<b>2 0 1 4</b>	<b>37,692</b>	<b>35,507</b>	<b>2,185</b>	<b>235,208.1</b>	<b>29,284</b>	<b>110,189.4</b>	<b>5,996</b>	<b>103,734.6</b>
저 수 지	12,144	11,652	492	103,122.3	8,269	38,463.0	3,297	57,306.7
양 수 장	1,994	1,894	100	28,743.4	959	5,011.4	878	16,028.3
양 배 수 장	16	16	-	385.8	2	14.7	12	223.4
배 수 장	-	-	-	-	-	-	-	-
보	8,841	8,105	736	55,270.7	6,580	25,107.3	1,451	24,574.7
집 수 압 거	1,144	1,057	87	7,321.4	826	3,190.6	225	3,748.9
관 정	13,553	12,783	770	40,364.5	12,648	38,402.4	133	1,852.6
<b>서울 특별 시</b>	-	-	-	-	-	-	-	-
저 수 지	-	-	-	-	-	-	-	-
양 수 장	-	-	-	-	-	-	-	-
양 배 수 장	-	-	-	-	-	-	-	-
배 수 장	-	-	-	-	-	-	-	-
보	-	-	-	-	-	-	-	-
집 수 압 거	-	-	-	-	-	-	-	-
관 정	-	-	-	-	-	-	-	-
<b>부산 광 역 시</b>	<b>164</b>	<b>141</b>	<b>23</b>	<b>462.5</b>	<b>137</b>	<b>395.9</b>	<b>4</b>	<b>66.6</b>
저 수 지	86	76	10	199.3	75	176.7	1	22.6
양 수 장	8	4	4	39.0	2	11.0	2	28.0
양 배 수 장	-	-	-	-	-	-	-	-
배 수 장	-	-	-	-	-	-	-	-
보	64	57	7	212.2	56	196.2	1	16.0
집 수 압 거	-	-	-	-	-	-	-	-
관 정	6	4	2	12.0	4	12.0	-	-
<b>대구 광 역 시</b>	<b>267</b>	<b>263</b>	<b>4</b>	<b>1,411.7</b>	<b>220</b>	<b>785.4</b>	<b>43</b>	<b>626.3</b>
저 수 지	170	167	3	991.5	133	510.3	34	481.2
양 수 장	18	17	1	163.8	12	58.7	5	105.1
양 배 수 장	-	-	-	-	-	-	-	-
배 수 장	-	-	-	-	-	-	-	-
보	21	21	-	109.1	17	69.1	4	40.0
집 수 압 거	13	13	-	37.0	13	37.0	-	-
관 정	45	45	-	110.3	45	110.3	-	-

주 : 면적은 구역내 수혜면적 + 구역외 수혜면적임.

of main facilities

Area : ha

Irrigation Facilities by Siz								Province Irrigation Facilities			
~ 100ha 미만 Less than 100ha		~ 500ha 미만 Less than 500ha		~ 1,000ha 미만 Less than 1,000ha		1,000ha 이상 More than 1,000ha					
개소수 No.	면적 Area	개소수 No.	면적 Area	개소수 No.	면적 Area	개소수 No.	면적 Area				
250	16,148.2	58	8,564.1	-	-	4	4,972.8	2	0	0	8
226	14,428.6	46	6,795.5	-	-	4	4,772.8	2	0	0	9
203	12,897.0	40	5,887.0	-	-	4	4,548.8	2	0	1	1
199	12,647.4	39	6,266.5	-	-	4	4,548.8	2	0	1	2
197	12,493.2	38	6,151.5	-	-	3	3,452.1	2	0	1	3
<b>188</b>	<b>11,960.4</b>	<b>36</b>	<b>5,871.6</b>	-	-	<b>3</b>	<b>3,452.1</b>	<b>2</b>	<b>0</b>	<b>1</b>	<b>4</b>
74	4,602.3	11	1,520.7	-	-	1	1,229.6				Reservoir
39	2,505.1	16	2,976.1	-	-	2	2,222.5				Pumping Station
2	147.7	-	-	-	-	-	-				Pumping & Drainge Station
-	-	-	-	-	-	-	-				Drainge Station
65	4,213.9	9	1,374.8	-	-	-	-				Weir
6	381.9	-	-	-	-	-	-				Infiltration Gallery
2	109.5	-	-	-	-	-	-				Tube Well
-	-	-	-	-	-	-	-				<b>Seoul-teukbyeolsi</b>
-	-	-	-	-	-	-	-				Reservoir
-	-	-	-	-	-	-	-				Pumping Station
-	-	-	-	-	-	-	-				Pumping & Drainge Station
-	-	-	-	-	-	-	-				Drainge Station
-	-	-	-	-	-	-	-				Weir
-	-	-	-	-	-	-	-				Infiltration Gallery
-	-	-	-	-	-	-	-				Tube Well
-	-	-	-	-	-	-	-				<b>Busan-gwangyeoksi</b>
-	-	-	-	-	-	-	-				Reservoir
-	-	-	-	-	-	-	-				Pumping Station
-	-	-	-	-	-	-	-				Pumping & Drainge Station
-	-	-	-	-	-	-	-				Drainge Station
-	-	-	-	-	-	-	-				Weir
-	-	-	-	-	-	-	-				Infiltration Gallery
-	-	-	-	-	-	-	-				Tube Well
-	-	-	-	-	-	-	-				<b>Daegu-gwangyeoksi</b>
-	-	-	-	-	-	-	-				Reservoir
-	-	-	-	-	-	-	-				Pumping Station
-	-	-	-	-	-	-	-				Pumping & Drainge Station
-	-	-	-	-	-	-	-				Drainge Station
-	-	-	-	-	-	-	-				Weir
-	-	-	-	-	-	-	-				Infiltration Gallery
-	-	-	-	-	-	-	-				Tube Well

Note : Area = Project Benefitted Area + Out of Project Benefitted Area

### 2.3 주수원공 관개규모별 시설현황 Size of Irrigated Area by Kind and Number

#### ② 시군관할 Operated by Si and Gun

면적 : 헥타아르

시도 및 시설	주수원공 Main Irrigation				관 개 시 설 규 모 별			
	시 설 수 No. of Facilities			면적 Area	10ha 미만 Less than 10ha		~ 50ha 미만 Less than 50ha	
	계 Total	관개 Irrigation	무관개 Non-Irrigation		개소수 No.	면적 Area	개소수 No.	면적 Area
<b>인 천 광 역 시</b>	<b>338</b>	<b>330</b>	<b>8</b>	<b>1,649.4</b>	<b>308</b>	<b>888.5</b>	<b>19</b>	<b>476.8</b>
저 수 지	19	19	-	477.3	5	12.5	13	357.8
양 수 장	14	13	1	316.7	6	30.6	5	109.0
양 배 수 장	-	-	-	-	-	-	-	-
배 수 장	-	-	-	-	-	-	-	-
보	-	-	-	-	-	-	-	-
집 수 압 거	27	27	-	74.4	26	64.4	1	10.0
관 정	278	271	7	781.0	271	781.0	-	-
<b>광 주 광 역 시</b>	<b>301</b>	<b>300</b>	<b>1</b>	<b>2,793.2</b>	<b>203</b>	<b>746.8</b>	<b>92</b>	<b>1,742.4</b>
저 수 지	84	83	1	1,493.3	20	106.9	59	1,149.4
양 수 장	19	19	-	364.0	-	-	19	364.0
양 배 수 장	1	1	-	7.8	1	7.8	-	-
배 수 장	-	-	-	-	-	-	-	-
보	19	19	-	236.1	11	27.1	7	142.0
집 수 압 거	2	2	-	32.0	-	-	2	32.0
관 정	176	176	-	660.0	171	605.0	5	55.0
<b>대 전 광 역 시</b>	<b>325</b>	<b>319</b>	<b>6</b>	<b>966.5</b>	<b>304</b>	<b>771.0</b>	<b>15</b>	<b>195.5</b>
저 수 지	11	11	-	75.2	9	50.2	2	25.0
양 수 장	14	14	-	91.9	12	63.5	2	28.4
양 배 수 장	-	-	-	-	-	-	-	-
배 수 장	-	-	-	-	-	-	-	-
보	87	83	4	408.4	72	266.3	11	142.1
집 수 압 거	4	3	1	9.4	3	9.4	-	-
관 정	209	208	1	381.6	208	381.6	-	-
<b>울 산 광 역 시</b>	<b>713</b>	<b>698</b>	<b>15</b>	<b>3,267.6</b>	<b>648</b>	<b>2,500.1</b>	<b>49</b>	<b>707.5</b>
저 수 지	247	241	6	1,278.7	223	946.8	17	271.9
양 수 장	82	82	-	528.2	65	304.3	17	223.9
양 배 수 장	-	-	-	-	-	-	-	-
배 수 장	-	-	-	-	-	-	-	-
보	141	141	-	557.8	133	429.3	8	128.5
집 수 압 거	13	13	-	52.9	13	52.9	-	-
관 정	230	221	9	850.0	214	766.8	7	83.2
<b>세 종 특 별 자 치 시</b>	<b>340</b>	<b>168</b>	<b>172</b>	<b>1,408.8</b>	<b>121</b>	<b>644.5</b>	<b>47</b>	<b>764.3</b>
저 수 지	35	33	2	343.8	17	105.1	16	238.7
양 수 장	9	8	1	82.6	4	22.9	4	59.7
양 배 수 장	-	-	-	-	-	-	-	-
배 수 장	-	-	-	-	-	-	-	-
보	75	64	11	634.3	41	230.3	23	404.0
집 수 압 거	15	14	1	120.4	10	58.5	4	61.9
관 정	206	49	157	227.7	49	227.7	-	-

주 : 면적은 구역내 수혜면적 + 구역외 수혜면적임.

of main facilities

Area : ha

Irrigation Facilities by Siz								Province Irrigation Facilities
~ 100ha 미만 Less than 100ha		~ 500ha 미만 Less than 500ha		~ 1,000ha 미만 Less than 1,000ha		1,000ha 이상 More than 1,000ha		
개소수 No.	면적 Area	개소수 No.	면적 Area	개소수 No.	면적 Area	개소수 No.	면적 Area	
<b>1</b>	<b>73.0</b>	<b>2</b>	<b>211.1</b>	-	-	-	-	<b>- Incheon-gwangyeoksi</b>
-	-	1	107.0	-	-	-	-	- Reservoir
1	73.0	1	104.1	-	-	-	-	- Pumping Station
-	-	-	-	-	-	-	-	- Pumping & Drainge Station
-	-	-	-	-	-	-	-	- Drainge Station
-	-	-	-	-	-	-	-	- Weir
-	-	-	-	-	-	-	-	- Infiltration Gallery
-	-	-	-	-	-	-	-	- Tube Well
<b>5</b>	<b>304.0</b>	-	-	-	-	-	-	<b>- Gwangju-gwangyeoksi</b>
4	237.0	-	-	-	-	-	-	- Reservoir
-	-	-	-	-	-	-	-	- Pumping Station
-	-	-	-	-	-	-	-	- Pumping & Drainge Station
-	-	-	-	-	-	-	-	- Drainge Station
1	67.0	-	-	-	-	-	-	- Weir
-	-	-	-	-	-	-	-	- Infiltration Gallery
-	-	-	-	-	-	-	-	- Tube Well
-	-	-	-	-	-	-	-	<b>- Daejeon-gwangyeoksi</b>
-	-	-	-	-	-	-	-	- Reservoir
-	-	-	-	-	-	-	-	- Pumping Station
-	-	-	-	-	-	-	-	- Pumping & Drainge Station
-	-	-	-	-	-	-	-	- Drainge Station
-	-	-	-	-	-	-	-	- Weir
-	-	-	-	-	-	-	-	- Infiltration Gallery
-	-	-	-	-	-	-	-	- Tube Well
<b>1</b>	<b>60.0</b>	-	-	-	-	-	-	<b>- Ulsan-gwangyeoksi</b>
1	60.0	-	-	-	-	-	-	- Reservoir
-	-	-	-	-	-	-	-	- Pumping Station
-	-	-	-	-	-	-	-	- Pumping & Drainge Station
-	-	-	-	-	-	-	-	- Drainge Station
-	-	-	-	-	-	-	-	- Weir
-	-	-	-	-	-	-	-	- Infiltration Gallery
-	-	-	-	-	-	-	-	- Tube Well
-	-	-	-	-	-	-	-	<b>- Sejong-teukbyeoljchisi</b>
-	-	-	-	-	-	-	-	- Reservoir
-	-	-	-	-	-	-	-	- Pumping Station
-	-	-	-	-	-	-	-	- Pumping & Drainge Station
-	-	-	-	-	-	-	-	- Drainge Station
-	-	-	-	-	-	-	-	- Weir
-	-	-	-	-	-	-	-	- Infiltration Gallery
-	-	-	-	-	-	-	-	- Tube Well

Note : Area = Project Benefitted Area + Out of Project Benefitted Area

### 2.3 주수원공 관개규모별 시설현황 Size of Irrigated Area by Kind and Number

#### ② 시군관할 Operated by Si and Gun

면적 : 헥타아르

시도 및 시설	주수원공 Main Irrigation				관 개 시 설 규 모 별			
	시 설 수 No. of Facilities			면적 Area	10ha 미만 Less than 10ha		~ 50ha 미만 Less than 50ha	
	계 Total	관개 Irrigation	무관개 Non-Irrigation		개소수 No.	면적 Area	개소수 No.	면적 Area
<b>경 기 도</b>	<b>2,647</b>	<b>2,441</b>	<b>206</b>	<b>16,076.7</b>	<b>2,038</b>	<b>7,911.0</b>	<b>380</b>	<b>6,390.1</b>
저 수 지	242	239	3	2,762.8	147	712.0	87	1,707.3
양 수 장	128	116	12	2,503.2	38	193.7	67	1,329.5
양 배 수 장	1	1	-	65.0	-	-	-	-
배 수 장	-	-	-	-	-	-	-	-
보	842	758	84	4,658.5	613	2,330.2	142	2,107.2
집 수 압 거	168	159	9	1,511.7	98	457.4	59	944.3
관 정	1,266	1,168	98	4,575.5	1,142	4,217.7	25	301.8
<b>강 원 도</b>	<b>2,602</b>	<b>2,454</b>	<b>148</b>	<b>16,569.8</b>	<b>1,980</b>	<b>7,181.4</b>	<b>457</b>	<b>8,156.6</b>
저 수 지	213	203	10	1,859.8	146	685.9	56	1,104.4
양 수 장	196	182	14	2,216.0	100	483.3	78	1,396.7
양 배 수 장	-	-	-	-	-	-	-	-
배 수 장	-	-	-	-	-	-	-	-
보	1,480	1,388	92	9,825.4	1,086	3,942.3	291	5,126.8
집 수 압 거	26	26	-	418.9	12	72.7	13	276.2
관 정	687	655	32	2,249.7	636	1,997.2	19	252.5
<b>충 청 북 도</b>	<b>2,693</b>	<b>2,552</b>	<b>141</b>	<b>11,818.5</b>	<b>2,340</b>	<b>8,327.4</b>	<b>207</b>	<b>3,230.1</b>
저 수 지	558	538	20	3,146.8	468	2,062.1	69	1,034.7
양 수 장	136	134	2	1,220.6	90	464.2	43	706.4
양 배 수 장	-	-	-	-	-	-	-	-
배 수 장	-	-	-	-	-	-	-	-
보	1,154	1,069	85	4,636.5	978	3,063.5	88	1,412.0
집 수 압 거	49	38	11	206.1	34	164.1	4	42.0
관 정	796	773	23	2,608.5	770	2,573.5	3	35.0
<b>충 청 남 도</b>	<b>3,786</b>	<b>3,587</b>	<b>199</b>	<b>24,616.4</b>	<b>2,952</b>	<b>10,660.5</b>	<b>614</b>	<b>10,541.8</b>
저 수 지	629	623	6	7,190.5	345	1,815.5	268	4,772.1
양 수 장	213	209	4	4,911.6	89	516.8	116	2,060.2
양 배 수 장	-	-	-	-	-	-	-	-
배 수 장	-	-	-	-	-	-	-	-
보	883	799	84	5,698.5	621	2,330.3	171	2,891.6
집 수 압 거	215	198	17	1,359.4	148	696.6	50	662.8
관 정	1,846	1,758	88	5,456.4	1,749	5,301.3	9	155.1
<b>전 라 북 도</b>	<b>4,360</b>	<b>4,127</b>	<b>233</b>	<b>22,206.5</b>	<b>3,626</b>	<b>13,268.3</b>	<b>491</b>	<b>8,240.1</b>
저 수 지	1,743	1,697	46	11,945.6	1,357	6,071.5	335	5,527.3
양 수 장	158	147	11	1,641.4	84	419.9	62	1,143.5
양 배 수 장	-	-	-	-	-	-	-	-
배 수 장	-	-	-	-	-	-	-	-
보	624	606	18	3,942.1	514	2,171.9	88	1,496.9
집 수 압 거	166	160	6	394.2	158	369.2	2	25.0
관 정	1,669	1,517	152	4,283.2	1,513	4,235.8	4	47.4

주 : 면적은 구역내 수혜면적 + 구역외 수혜면적임.

## of main facilities

Area : ha

Irrigation Facilities by Siz								Province Irrigation Facilities
~ 100ha 미만 Less than 100ha		~ 500ha 미만 Less than 500ha		~ 1,000ha 미만 Less than 1,000ha		1,000ha 이상 More than 1,000ha		
개소수 No.	면적 Area	개소수 No.	면적 Area	개소수 No.	면적 Area	개소수 No.	면적 Area	
<b>19</b>	<b>1,238.6</b>	<b>4</b>	<b>537.0</b>	-	-	-	-	<b>- Gyeonggi-do</b>
4	223.5	1	120.0	-	-	-	-	- Reservoir
8	563.0	3	417.0	-	-	-	-	- Pumping Station
1	65.0	-	-	-	-	-	-	- Pumping & Drainge Station
-	-	-	-	-	-	-	-	- Drainge Station
3	221.1	-	-	-	-	-	-	- Weir
2	110.0	-	-	-	-	-	-	- Infiltration Gallery
1	56.0	-	-	-	-	-	-	- Tube Well
<b>15</b>	<b>961.8</b>	<b>2</b>	<b>270.0</b>	-	-	-	-	<b>- Gangwon-do</b>
1	69.5	-	-	-	-	-	-	- Reservoir
3	216.0	1	120.0	-	-	-	-	- Pumping Station
-	-	-	-	-	-	-	-	- Pumping & Drainge Station
-	-	-	-	-	-	-	-	- Drainge Station
10	606.3	1	150.0	-	-	-	-	- Weir
1	70.0	-	-	-	-	-	-	- Infiltration Gallery
-	-	-	-	-	-	-	-	- Tube Well
<b>5</b>	<b>261.0</b>	-	-	-	-	-	-	<b>- Chungcheongbuk-do</b>
1	50.0	-	-	-	-	-	-	- Reservoir
1	50.0	-	-	-	-	-	-	- Pumping Station
-	-	-	-	-	-	-	-	- Pumping & Drainge Station
-	-	-	-	-	-	-	-	- Drainge Station
3	161.0	-	-	-	-	-	-	- Weir
-	-	-	-	-	-	-	-	- Infiltration Gallery
-	-	-	-	-	-	-	-	- Tube Well
<b>18</b>	<b>1,071.6</b>	<b>1</b>	<b>120.0</b>	-	-	<b>2</b>	<b>2,222.5</b>	<b>Chungcheongnam-do</b>
10	602.9	-	-	-	-	-	-	- Reservoir
2	112.1	-	-	-	-	2	2,222.5	Pumping Station
-	-	-	-	-	-	-	-	- Pumping & Drainge Station
-	-	-	-	-	-	-	-	- Drainge Station
6	356.6	1	120.0	-	-	-	-	- Weir
-	-	-	-	-	-	-	-	- Infiltration Gallery
-	-	-	-	-	-	-	-	- Tube Well
<b>10</b>	<b>698.1</b>	-	-	-	-	-	-	<b>- Jeollabuk-do</b>
5	346.8	-	-	-	-	-	-	- Reservoir
1	78.0	-	-	-	-	-	-	- Pumping Station
-	-	-	-	-	-	-	-	- Pumping & Drainge Station
-	-	-	-	-	-	-	-	- Drainge Station
4	273.3	-	-	-	-	-	-	- Weir
-	-	-	-	-	-	-	-	- Infiltration Gallery
-	-	-	-	-	-	-	-	- Tube Well

Note : Area = Project Benefitted Area + Out of Project Benefitted Area

### 2.3 주수원공 관개규모별 시설현황 Size of Irrigated Area by Kind and Number

#### ② 시군관할 Operated by Si and Gun

면적 : 헥타아르

시도 및 시설	주수원공 Main Irrigation				관 개 시 설 규 모 별			
	시 설 수 No. of Facilities			면적 Area	10ha 미만 Less than 10ha		~ 50ha 미만 Less than 50ha	
	계 Total	관개 Irrigation	무관개 Non-Irrigation		개소수 No.	면적 Area	개소수 No.	면적 Area
<b>전 라 남 도</b>	<b>5,657</b>	<b>5,596</b>	<b>61</b>	<b>46,809.9</b>	<b>4,206</b>	<b>15,614.6</b>	<b>1,337</b>	<b>24,436.6</b>
저 수 지	2,157	2,144	13	28,272.1	1,071	5,776.1	1,047	19,142.6
양 수 장	179	179	-	5,341.8	34	209.4	127	2,448.3
양 배 수 장	-	-	-	-	-	-	-	-
배 수 장	-	-	-	-	-	-	-	-
보	575	562	13	4,694.6	426	1,738.5	127	2,234.9
집 수 압 거	113	111	2	828.4	82	304.6	29	523.8
관 정	2,633	2,600	33	7,673.0	2,593	7,586.0	7	87.0
<b>경 상 북 도</b>	<b>7,298</b>	<b>6,888</b>	<b>410</b>	<b>51,632.9</b>	<b>5,463</b>	<b>21,783.6</b>	<b>1,350</b>	<b>24,251.4</b>
저 수 지	3,491	3,260	231	25,322.0	2,517	10,957.0	717	12,539.6
양 수 장	553	537	16	6,964.6	276	1,471.9	248	4,639.8
양 배 수 장	-	-	-	-	-	-	-	-
배 수 장	-	-	-	-	-	-	-	-
보	1,574	1,484	90	12,720.4	1,169	4,807.4	283	5,248.8
집 수 압 거	123	121	2	1,493.6	69	287.9	49	1,003.8
관 정	1,557	1,486	71	5,132.3	1,432	4,259.4	53	819.4
<b>경 상 남 도</b>	<b>6,197</b>	<b>5,641</b>	<b>556</b>	<b>33,512.7</b>	<b>4,736</b>	<b>18,705.4</b>	<b>891</b>	<b>13,908.5</b>
저 수 지	2,458	2,317	141	17,761.6	1,735	8,472.4	576	8,932.1
양 수 장	266	232	34	2,355.0	146	758.2	83	1,385.8
양 배 수 장	14	14	-	313.0	1	6.9	12	223.4
배 수 장	-	-	-	-	-	-	-	-
보	1,300	1,054	246	6,936.8	843	3,504.9	207	3,183.9
집 수 압 거	210	172	38	783.0	160	615.9	12	167.1
관 정	1,949	1,852	97	5,363.3	1,851	5,347.1	1	16.2
<b>제주특별자치도</b>	<b>4</b>	<b>2</b>	<b>2</b>	<b>5.0</b>	<b>2</b>	<b>5.0</b>	-	-
저 수 지	1	1	-	2.0	1	2.0	-	-
양 수 장	1	1	-	3.0	1	3.0	-	-
양 배 수 장	-	-	-	-	-	-	-	-
배 수 장	-	-	-	-	-	-	-	-
보	2	-	2	-	-	-	-	-
집 수 압 거	-	-	-	-	-	-	-	-
관 정	-	-	-	-	-	-	-	-

주 : 면적은 구역내 수혜면적 + 구역외 수혜면적임.



## of main facilities

Area : ha

Irrigation Facilities by Siz								Province Irrigation Facilities
~ 100ha 미만 Less than 100ha		~ 500ha 미만 Less than 500ha		~ 1,000ha 미만 Less than 1,000ha		1,000ha 이상 More than 1,000ha		
개소수 No.	면적 Area	개소수 No.	면적 Area	개소수 No.	면적 Area	개소수 No.	면적 Area	
<b>36</b>	<b>2,301.8</b>	<b>16</b>	<b>3,227.3</b>	-	-	<b>1</b>	<b>1,229.6</b>	<b>Jeollanam-do</b>
19	1,209.5	6	914.3	-	-	1	1,229.6	Reservoir
9	566.1	9	2,118.0	-	-	-	-	- Pumping Station
-	-	-	-	-	-	-	-	- Pumping & Drainge Station
-	-	-	-	-	-	-	-	- Drainge Station
8	526.2	1	195.0	-	-	-	-	- Weir
-	-	-	-	-	-	-	-	- Infiltration Gallery
-	-	-	-	-	-	-	-	- Tube Well
<b>64</b>	<b>4,091.7</b>	<b>11</b>	<b>1,506.2</b>	-	-	-	-	<b>Gyeongsangbuk-do</b>
23	1,446.0	3	379.4	-	-	-	-	- Reservoir
11	635.9	2	217.0	-	-	-	-	- Pumping Station
-	-	-	-	-	-	-	-	- Pumping & Drainge Station
-	-	-	-	-	-	-	-	- Drainge Station
26	1,754.4	6	909.8	-	-	-	-	- Weir
3	201.9	-	-	-	-	-	-	- Infiltration Gallery
1	53.5	-	-	-	-	-	-	- Tube Well
<b>14</b>	<b>898.8</b>	-	-	-	-	-	-	<b>Gyeongsangnam-do</b>
6	357.1	-	-	-	-	-	-	- Reservoir
3	211.0	-	-	-	-	-	-	- Pumping Station
1	82.7	-	-	-	-	-	-	- Pumping & Drainge Station
-	-	-	-	-	-	-	-	- Drainge Station
4	248.0	-	-	-	-	-	-	- Weir
-	-	-	-	-	-	-	-	- Infiltration Gallery
-	-	-	-	-	-	-	-	- Tube Well
-	-	-	-	-	-	-	-	<b>Jejuteukbyeoljachi-do</b>
-	-	-	-	-	-	-	-	- Reservoir
-	-	-	-	-	-	-	-	- Pumping Station
-	-	-	-	-	-	-	-	- Pumping & Drainge Station
-	-	-	-	-	-	-	-	- Drainge Station
-	-	-	-	-	-	-	-	- Weir
-	-	-	-	-	-	-	-	- Infiltration Gallery
-	-	-	-	-	-	-	-	- Tube Well

Note : Area = Project Benefitted Area + Out of Project Benefitted Area

### 2.3 주수원공 관개규모별 시설현황 Size of Irrigated Area by Kind and Number

#### ③ 공사관할 Operated by KRC District Offices

면적 : 헥타아르

시도 및 시설	주수원공 Main Irrigation				관 개 시 설 규 모 별			
	시 설 수 No. of Facilities			면적 Area	10ha 미만 Less than 10ha		~ 50ha 미만 Less than 50ha	
	계 Total	관개 Irrigation	무관개 Non-Irrigation		개소수 No.	면적 Area	개소수 No.	면적 Area
2 0 0 9	2,729	2,719	10	520,795.0	222	1,326.2	948	25,976.5
2 0 1 0	2,673	2,665	8	516,538.1	201	1,202.3	925	25,577.9
2 0 1 1	2,661	2,655	6	517,374.8	184	1,129.5	920	25,589.3
2 0 1 2	2,668	2,660	8	524,554.4	185	1,127.9	916	25,738.6
2 0 1 3	2,678	2,667	11	526,690.9	182	1,106.0	913	25,619.2
<b>2 0 1 4</b>	<b>2,448</b>	<b>2,434</b>	<b>14</b>	<b>512,587.2</b>	<b>179</b>	<b>1,070.7</b>	<b>783</b>	<b>21,983.9</b>
저 수 지	1,657	1,647	10	337,684.7	122	717.7	468	13,431.9
양 수 장	565	562	3	136,976.2	24	168.7	216	6,120.1
양 배 수 장	44	43	1	26,981.6	-	-	8	261.2
배 수 장	-	-	-	-	-	-	-	-
보	167	167	-	10,511.4	21	151.1	90	2,145.7
집 수 압 거	4	4	-	401.3	1	1.2	1	25.0
관 정	11	11	-	32.0	11	32.0	-	-
<b>서 울 특 별 시</b>	<b>-</b>	<b>-</b>	<b>-</b>	<b>166.0</b>	<b>-</b>	<b>-</b>	<b>-</b>	<b>-</b>
저 수 지	-	-	-	-	-	-	-	-
양 수 장	-	-	-	-	-	-	-	-
양 배 수 장	-	-	-	166.0	-	-	-	-
배 수 장	-	-	-	-	-	-	-	-
보	-	-	-	-	-	-	-	-
집 수 압 거	-	-	-	-	-	-	-	-
관 정	-	-	-	-	-	-	-	-
<b>부 산 광 역 시</b>	<b>15</b>	<b>15</b>	<b>-</b>	<b>3,013.2</b>	<b>-</b>	<b>-</b>	<b>6</b>	<b>220.6</b>
저 수 지	5	5	-	236.6	-	-	4	180.6
양 수 장	9	9	-	2,203.5	-	-	2	40.0
양 배 수 장	1	1	-	573.1	-	-	-	-
배 수 장	-	-	-	-	-	-	-	-
보	-	-	-	-	-	-	-	-
집 수 압 거	-	-	-	-	-	-	-	-
관 정	-	-	-	-	-	-	-	-
<b>대 구 광 역 시</b>	<b>23</b>	<b>21</b>	<b>2</b>	<b>2,328.2</b>	<b>2</b>	<b>9.4</b>	<b>9</b>	<b>255.3</b>
저 수 지	12	11	1	1,366.2	-	-	6	178.7
양 수 장	11	10	1	962.0	2	9.4	3	76.6
양 배 수 장	-	-	-	-	-	-	-	-
배 수 장	-	-	-	-	-	-	-	-
보	-	-	-	-	-	-	-	-
집 수 압 거	-	-	-	-	-	-	-	-
관 정	-	-	-	-	-	-	-	-

주 : 면적은 구역내 수혜면적 + 구역외 수혜면적임.

of main facilities

Area : ha

Irrigation Facilities by Size								Province Irrigation Facilities			
~ 100ha 미만 Less than 100ha		~ 500ha 미만 Less than 500ha		~ 1,000ha 미만 Less than 1,000ha		1,000ha 이상 More than 1,000ha					
개소수 No.	면적 Area	개소수 No.	면적 Area	개소수 No.	면적 Area	개소수 No.	면적 Area				
583	43,008.5	805	171,166.8	93	68,223.6	68	211,093.4	2	0	0	8
583	43,063.4	796	168,641.3	92	69,517.4	68	208,535.8	2	0	0	9
586	43,444.2	802	170,818.8	96	70,045.2	67	206,347.8	2	0	1	1
577	42,703.9	818	176,091.3	95	67,985.9	69	210,906.8	2	0	1	2
588	43,575.0	821	177,571.7	93	67,703.1	70	211,115.9	2	0	1	3
<b>532</b>	<b>39,703.8</b>	<b>780</b>	<b>169,969.6</b>	<b>90</b>	<b>67,549.3</b>	<b>70</b>	<b>212,309.9</b>	<b>2</b>	<b>0</b>	<b>1</b>	<b>4</b>
386	28,785.4	578	125,550.9	54	42,032.6	39	127,166.2	Reservoir			
108	8,006.4	159	36,005.2	29	21,181.1	26	65,494.7	Pumping Station			
7	723.4	19	4,301.7	5	3,216.0	4	18,479.3	Pumping & Drainge Station			
-	-	1	-	-	-	-	-	Drainge Station			
30	2,127.6	23	3,797.7	2	1,119.6	1	1,169.7	Weir			
1	61.0	1	314.1	-	-	-	-	Infiltration Gallery			
-	-	-	-	-	-	-	-	Tube Well			
-	-	-	<b>166.0</b>	-	-	-	-	<b>Seoul-teukbyeolsi</b>			
-	-	-	-	-	-	-	-	Reservoir			
-	-	-	-	-	-	-	-	Pumping Station			
-	-	-	166.0	-	-	-	-	Pumping & Drainge Station			
-	-	-	-	-	-	-	-	Drainge Station			
-	-	-	-	-	-	-	-	Weir			
-	-	-	-	-	-	-	-	Infiltration Gallery			
-	-	-	-	-	-	-	-	Tube Well			
<b>1</b>	<b>56.0</b>	<b>6</b>	<b>2,163.5</b>	<b>2</b>	<b>573.1</b>	-	-	<b>Busan-gwangyeoksi</b>			
1	56.0	-	-	-	-	-	-	Reservoir			
-	-	6	2,163.5	1	-	-	-	Pumping Station			
-	-	-	-	1	573.1	-	-	Pumping & Drainge Station			
-	-	-	-	-	-	-	-	Drainge Station			
-	-	-	-	-	-	-	-	Weir			
-	-	-	-	-	-	-	-	Infiltration Gallery			
-	-	-	-	-	-	-	-	Tube Well			
<b>4</b>	<b>270.6</b>	<b>4</b>	<b>1,229.9</b>	<b>2</b>	<b>563.0</b>	-	-	<b>Daegu-gwangyeoksi</b>			
2	124.6	1	499.9	2	563.0	-	-	Reservoir			
2	146.0	3	730.0	-	-	-	-	Pumping Station			
-	-	-	-	-	-	-	-	Pumping & Drainge Station			
-	-	-	-	-	-	-	-	Drainge Station			
-	-	-	-	-	-	-	-	Weir			
-	-	-	-	-	-	-	-	Infiltration Gallery			
-	-	-	-	-	-	-	-	Tube Well			

Note : Area = Project Benefitted Area + Out of Project Benefitted Area

### 2.3 주수원공 관개규모별 시설현황 Size of Irrigated Area by Kind and Number

#### ③ 공사관할 Operated by KRC District Offices

면적 : 헥타아르

시도 및 시설	주수원공 Main Irrigation				관 개 시 설 규 모 별			
	시 설 수 No. of Facilities			면적 Area	10ha 미만 Less than 10ha		~ 50ha 미만 Less than 50ha	
	계 Total	관개 Irrigation	무관개 Non-Irrigation		개소수 No.	면적 Area	개소수 No.	면적 Area
<b>인 천 광 역 시</b>	<b>16</b>	<b>16</b>	<b>-</b>	<b>7,150.2</b>	<b>-</b>	<b>-</b>	<b>1</b>	<b>31.7</b>
저 수 지	16	16	-	5,839.2	-	-	1	31.7
양 수 장	-	-	-	-	-	-	-	-
양 배 수 장	-	-	-	1,311.0	-	-	-	-
배 수 장	-	-	-	-	-	-	-	-
보	-	-	-	-	-	-	-	-
집 수 암 거	-	-	-	-	-	-	-	-
관 정	-	-	-	-	-	-	-	-
<b>광 주 광 역 시</b>	<b>13</b>	<b>13</b>	<b>-</b>	<b>3,795.4</b>	<b>-</b>	<b>-</b>	<b>8</b>	<b>203.1</b>
저 수 지	5	5	-	3,214.5	-	-	3	83.9
양 수 장	8	8	-	487.2	-	-	5	119.2
양 배 수 장	-	-	-	-	-	-	-	-
배 수 장	-	-	-	-	-	-	-	-
보	-	-	-	93.7	-	-	-	-
집 수 암 거	-	-	-	-	-	-	-	-
관 정	-	-	-	-	-	-	-	-
<b>대 전 광 역 시</b>	<b>6</b>	<b>5</b>	<b>1</b>	<b>399.2</b>	<b>-</b>	<b>-</b>	<b>2</b>	<b>66.7</b>
저 수 지	3	2	1	274.9	-	-	-	-
양 수 장	3	3	-	124.3	-	-	2	66.7
양 배 수 장	-	-	-	-	-	-	-	-
배 수 장	-	-	-	-	-	-	-	-
보	-	-	-	-	-	-	-	-
집 수 암 거	-	-	-	-	-	-	-	-
관 정	-	-	-	-	-	-	-	-
<b>울 산 광 역 시</b>	<b>26</b>	<b>26</b>	<b>-</b>	<b>3,127.1</b>	<b>-</b>	<b>-</b>	<b>4</b>	<b>120.0</b>
저 수 지	18	18	-	2,312.6	-	-	1	45.7
양 수 장	4	4	-	390.9	-	-	1	22.7
양 배 수 장	-	-	-	-	-	-	-	-
배 수 장	-	-	-	-	-	-	-	-
보	3	3	-	109.5	-	-	2	51.6
집 수 암 거	1	1	-	314.1	-	-	-	-
관 정	-	-	-	-	-	-	-	-
<b>세 종 특 별 자 치 시</b>	<b>7</b>	<b>7</b>	<b>-</b>	<b>1,449.0</b>	<b>-</b>	<b>-</b>	<b>1</b>	<b>33.1</b>
저 수 지	1	1	-	477.5	-	-	-	-
양 수 장	6	6	-	971.5	-	-	1	33.1
양 배 수 장	-	-	-	-	-	-	-	-
배 수 장	-	-	-	-	-	-	-	-
보	-	-	-	-	-	-	-	-
집 수 암 거	-	-	-	-	-	-	-	-
관 정	-	-	-	-	-	-	-	-

주 : 면적은 구역내 수혜면적 + 구역외 수혜면적임.

of main facilities

Area : ha

Irrigation Facilities by Siz								Province Irrigation Facilities
~ 100ha 미만 Less than 100ha		~ 500ha 미만 Less than 500ha		~ 1,000ha 미만 Less than 1,000ha		1,000ha 이상 More than 1,000ha		
개소수 No.	면적 Area	개소수 No.	면적 Area	개소수 No.	면적 Area	개소수 No.	면적 Area	
<b>4</b>	<b>299.8</b>	<b>7</b>	<b>2,240.5</b>	<b>4</b>	<b>3,267.2</b>	-	<b>1,311.0</b>	<b>Incheon-gwangyeoksi</b>
4	299.8	7	2,240.5	4	3,267.2	-	-	Reservoir
-	-	-	-	-	-	-	-	Pumping Station
-	-	-	-	-	-	-	1,311.0	Pumping & Drainge Station
-	-	-	-	-	-	-	-	Drainge Station
-	-	-	-	-	-	-	-	Weir
-	-	-	-	-	-	-	-	Infiltration Gallery
-	-	-	-	-	-	-	-	Tube Well
<b>3</b>	<b>389.4</b>	<b>2</b>	<b>651.1</b>	-	<b>551.8</b>	-	<b>2,000.0</b>	<b>Gwangju-gwangyeoksi</b>
2	149.3	-	429.5	-	551.8	-	2,000.0	Reservoir
1	146.4	2	221.6	-	-	-	-	Pumping Station
-	-	-	-	-	-	-	-	Pumping & Drainge Station
-	-	-	-	-	-	-	-	Drainge Station
-	93.7	-	-	-	-	-	-	Weir
-	-	-	-	-	-	-	-	Infiltration Gallery
-	-	-	-	-	-	-	-	Tube Well
<b>2</b>	<b>136.3</b>	<b>1</b>	<b>196.2</b>	-	-	-	-	<b>Daejeon-gwangyeoksi</b>
1	78.7	1	196.2	-	-	-	-	Reservoir
1	57.6	-	-	-	-	-	-	Pumping Station
-	-	-	-	-	-	-	-	Pumping & Drainge Station
-	-	-	-	-	-	-	-	Drainge Station
-	-	-	-	-	-	-	-	Weir
-	-	-	-	-	-	-	-	Infiltration Gallery
-	-	-	-	-	-	-	-	Tube Well
<b>10</b>	<b>796.4</b>	<b>12</b>	<b>2,210.7</b>	-	-	-	-	<b>Ulsan-gwangyeoksi</b>
8	684.7	9	1,582.2	-	-	-	-	Reservoir
1	53.8	2	314.4	-	-	-	-	Pumping Station
-	-	-	-	-	-	-	-	Pumping & Drainge Station
-	-	-	-	-	-	-	-	Drainge Station
1	57.9	-	-	-	-	-	-	Weir
-	-	1	314.1	-	-	-	-	Infiltration Gallery
-	-	-	-	-	-	-	-	Tube Well
<b>2</b>	<b>145.0</b>	<b>4</b>	<b>1,270.9</b>	-	-	-	-	<b>Sejong-teukbyeoljachisi</b>
-	-	1	477.5	-	-	-	-	Reservoir
2	145.0	3	793.4	-	-	-	-	Pumping Station
-	-	-	-	-	-	-	-	Pumping & Drainge Station
-	-	-	-	-	-	-	-	Drainge Station
-	-	-	-	-	-	-	-	Weir
-	-	-	-	-	-	-	-	Infiltration Gallery
-	-	-	-	-	-	-	-	Tube Well

Note : Area = Project Benefitted Area + Out of Project Benefitted Area

### 2.3 주수원공 관개규모별 시설현황 Size of Irrigated Area by Kind and Number

#### ③ 공사관할 Operated by KRC District Offices

면적 : 헥타아르

시도 및 시설	주수원공 Main Irrigation				관 개 시 설 규 모 별			
	시 설 수 No. of Facilities			면적 Area	10ha 미만 Less than 10ha		~ 50ha 미만 Less than 50ha	
	계 Total	관개 Irrigation	무관개 Non-Irrigation		개소수 No.	면적 Area	개소수 No.	면적 Area
<b>경 기 도</b>	<b>135</b>	<b>133</b>	<b>2</b>	<b>52,527.2</b>	<b>1</b>	<b>28.1</b>	<b>19</b>	<b>805.2</b>
저 수 지	75	73	2	19,245.5	1	28.1	9	478.3
양 수 장	53	53	-	27,248.9	-	-	10	326.9
양 배 수 장	2	2	-	5,631.8	-	-	-	-
배 수 장	-	-	-	-	-	-	-	-
보	5	5	-	401.0	-	-	-	-
집 수 압 거	-	-	-	-	-	-	-	-
관 정	-	-	-	-	-	-	-	-
<b>강 원 도</b>	<b>99</b>	<b>99</b>	<b>-</b>	<b>15,840.9</b>	<b>5</b>	<b>28.6</b>	<b>17</b>	<b>552.1</b>
저 수 지	69	69	-	12,535.0	2	14.9	10	304.5
양 수 장	14	14	-	1,486.3	1	2.0	5	191.5
양 배 수 장	-	-	-	-	-	-	-	-
배 수 장	-	-	-	-	-	-	-	-
보	16	16	-	1,819.6	2	11.7	2	56.1
집 수 압 거	-	-	-	-	-	-	-	-
관 정	-	-	-	-	-	-	-	-
<b>충 청 북 도</b>	<b>170</b>	<b>170</b>	<b>-</b>	<b>28,692.3</b>	<b>2</b>	<b>10.2</b>	<b>34</b>	<b>987.4</b>
저 수 지	110	110	-	22,364.1	1	3.0	13	431.5
양 수 장	53	53	-	5,628.3	1	7.2	19	523.0
양 배 수 장	3	3	-	486.0	-	-	-	-
배 수 장	-	-	-	-	-	-	-	-
보	4	4	-	213.9	-	-	2	32.9
집 수 압 거	-	-	-	-	-	-	-	-
관 정	-	-	-	-	-	-	-	-
<b>충 청 남 도</b>	<b>256</b>	<b>254</b>	<b>2</b>	<b>92,468.4</b>	<b>9</b>	<b>61.0</b>	<b>69</b>	<b>2,022.4</b>
저 수 지	172	171	1	48,686.5	4	30.0	40	1,215.2
양 수 장	75	74	1	39,472.6	4	29.8	26	744.7
양 배 수 장	4	4	-	4,038.2	-	-	-	-
배 수 장	-	-	-	-	-	-	-	-
보	4	4	-	269.9	-	-	3	62.5
집 수 압 거	1	1	-	1.2	1	1.2	-	-
관 정	-	-	-	-	-	-	-	-
<b>전 라 북 도</b>	<b>229</b>	<b>229</b>	<b>-</b>	<b>92,036.1</b>	<b>24</b>	<b>126.7</b>	<b>68</b>	<b>2,046.5</b>
저 수 지	201	201	-	83,018.3	21	117.7	53	1,634.4
양 수 장	10	10	-	840.9	-	-	5	166.2
양 배 수 장	-	-	-	7,489.9	-	-	-	-
배 수 장	-	-	-	-	-	-	-	-
보	15	15	-	678.0	-	-	10	245.9
집 수 압 거	-	-	-	-	-	-	-	-
관 정	3	3	-	9.0	3	9.0	-	-

주 : 면적은 구역내 수혜면적 + 구역외 수혜면적임.

## of main facilities

Area : ha

Irrigation Facilities by Size								Province Irrigation Facilities
~ 100ha 미만 Less than 100ha		~ 500ha 미만 Less than 500ha		~ 1,000ha 미만 Less than 1,000ha		1,000ha 이상 More than 1,000ha		
개소수 No.	면적 Area	개소수 No.	면적 Area	개소수 No.	면적 Area	개소수 No.	면적 Area	
<b>28</b>	<b>1,986.1</b>	<b>66</b>	<b>14,499.7</b>	<b>9</b>	<b>7,156.6</b>	<b>10</b>	<b>28,051.5</b>	<b>Gyeonggi-do</b>
14	1,019.4	42	8,533.9	3	2,287.1	4	6,898.7	Reservoir
10	766.7	22	5,226.0	6	4,869.5	5	16,059.8	Pumping Station
-	-	1	538.8	-	-	1	5,093.0	Pumping & Drainge Station
-	-	-	-	-	-	-	-	Drainge Station
4	200.0	1	201.0	-	-	-	-	Weir
-	-	-	-	-	-	-	-	Infiltration Gallery
-	-	-	-	-	-	-	-	Tube Well
<b>24</b>	<b>1,756.8</b>	<b>49</b>	<b>10,035.2</b>	<b>3</b>	<b>2,154.5</b>	<b>1</b>	<b>1,313.7</b>	<b>Gangwon-do</b>
17	1,241.7	37	8,033.3	2	1,626.9	1	1,313.7	Reservoir
2	160.6	6	1,132.2	-	-	-	-	Pumping Station
-	-	-	-	-	-	-	-	Pumping & Drainge Station
-	-	-	-	-	-	-	-	Drainge Station
5	354.5	6	869.7	1	527.6	-	-	Weir
-	-	-	-	-	-	-	-	Infiltration Gallery
-	-	-	-	-	-	-	-	Tube Well
<b>60</b>	<b>4,453.6</b>	<b>65</b>	<b>14,042.3</b>	<b>5</b>	<b>6,487.1</b>	<b>4</b>	<b>2,711.7</b>	<b>Chungcheongbuk-do</b>
39	3,013.1	49	11,135.8	5	5,069.0	3	2,711.7	Reservoir
19	1,333.7	13	2,346.3	-	1,418.1	1	-	Pumping Station
1	55.0	2	431.0	-	-	-	-	Pumping & Drainge Station
-	-	-	-	-	-	-	-	Drainge Station
1	51.8	1	129.2	-	-	-	-	Weir
-	-	-	-	-	-	-	-	Infiltration Gallery
-	-	-	-	-	-	-	-	Tube Well
<b>51</b>	<b>3,719.7</b>	<b>92</b>	<b>23,162.1</b>	<b>14</b>	<b>10,719.1</b>	<b>19</b>	<b>52,784.1</b>	<b>Chungcheongnam-do</b>
45	3,227.0	67	16,523.1	7	5,916.7	8	21,774.5	Reservoir
6	428.8	23	6,320.6	6	4,107.1	9	27,841.6	Pumping Station
-	63.9	1	111.0	1	695.3	2	3,168.0	Pumping & Drainge Station
-	-	-	-	-	-	-	-	Drainge Station
-	-	1	207.4	-	-	-	-	Weir
-	-	-	-	-	-	-	-	Infiltration Gallery
-	-	-	-	-	-	-	-	Tube Well
<b>39</b>	<b>2,747.5</b>	<b>77</b>	<b>17,987.6</b>	<b>12</b>	<b>7,254.5</b>	<b>9</b>	<b>61,873.3</b>	<b>Jeollabuk-do</b>
33	2,322.0	73	17,045.6	12	7,254.5	9	54,644.1	Reservoir
2	132.9	3	541.8	-	-	-	-	Pumping Station
-	-	-	260.7	-	-	-	7,229.2	Pumping & Drainge Station
-	-	-	-	-	-	-	-	Drainge Station
4	292.6	1	139.5	-	-	-	-	Weir
-	-	-	-	-	-	-	-	Infiltration Gallery
-	-	-	-	-	-	-	-	Tube Well

Note : Area = Project Benefitted Area + Out of Project Benefitted Area

### 2.3 주수원공 관개규모별 시설현황 Size of Irrigated Area by Kind and Number

#### ③ 공사관할 Operated by KRC District Offices

면적 : 헥타아르

시도 및 시설	주수원공 Main Irrigation				관 개 시 설 규 모 별			
	시 설 수 No. of Facilities			면적 Area	10ha 미만 Less than 10ha		~ 50ha 미만 Less than 50ha	
	계 Total	관개 Irrigation	무관개 Non-Irrigation		개소수 No.	면적 Area	개소수 No.	면적 Area
<b>전 라 남 도</b>	<b>570</b>	<b>568</b>	<b>2</b>	<b>93,314.1</b>	<b>73</b>	<b>421.0</b>	<b>220</b>	<b>5,528.0</b>
저 수 지	468	467	1	66,599.0	55	320.8	187	4,720.1
양 수 장	64	63	1	24,029.0	2	17.3	21	559.7
양 배 수 장	1	1	-	158.6	-	-	-	-
배 수 장	-	-	-	-	-	-	-	-
보	32	32	-	2,512.5	11	67.9	12	248.2
집 수 압 거	-	-	-	-	-	-	-	-
관 정	5	5	-	15.0	5	15.0	-	-
<b>경 상 북 도</b>	<b>460</b>	<b>457</b>	<b>3</b>	<b>63,575.4</b>	<b>30</b>	<b>184.6</b>	<b>189</b>	<b>4,954.8</b>
저 수 지	241	239	2	41,323.0	16	74.2	65	1,856.7
양 수 장	146	146	-	19,528.3	8	54.4	72	1,849.0
양 배 수 장	1	-	1	-	-	-	-	-
배 수 장	-	-	-	-	-	-	-	-
보	70	70	-	2,638.1	6	56.0	51	1,224.1
집 수 압 거	2	2	-	86.0	-	-	1	25.0
관 정	-	-	-	-	-	-	-	-
<b>경 상 남 도</b>	<b>423</b>	<b>421</b>	<b>2</b>	<b>52,704.5</b>	<b>33</b>	<b>201.1</b>	<b>136</b>	<b>4,157.0</b>
저 수 지	261	259	2	30,191.8	22	129.0	76	2,270.6
양 수 장	109	109	-	13,602.5	6	48.6	44	1,400.8
양 배 수 장	32	32	-	7,127.0	-	-	8	261.2
배 수 장	-	-	-	-	-	-	-	-
보	18	18	-	1,775.2	2	15.5	8	224.4
집 수 압 거	-	-	-	-	-	-	-	-
관 정	3	3	-	8.0	3	8.0	-	-
<b>제 주 특 별 자 치 도</b>	<b>-</b>	<b>-</b>	<b>-</b>	<b>-</b>	<b>-</b>	<b>-</b>	<b>-</b>	<b>-</b>
저 수 지	-	-	-	-	-	-	-	-
양 수 장	-	-	-	-	-	-	-	-
양 배 수 장	-	-	-	-	-	-	-	-
배 수 장	-	-	-	-	-	-	-	-
보	-	-	-	-	-	-	-	-
집 수 압 거	-	-	-	-	-	-	-	-
관 정	-	-	-	-	-	-	-	-

주 : 면적은 구역내 수혜면적 + 구역외 수혜면적임.



of main facilities

Area : ha

Irrigation Facilities by Siz								Province Irrigation Facilities
~ 100ha 미만 Less than 100ha		~ 500ha 미만 Less than 500ha		~ 1,000ha 미만 Less than 1,000ha		1,000ha 이상 More than 1,000ha		
개소수 No.	면적 Area	개소수 No.	면적 Area	개소수 No.	면적 Area	개소수 No.	면적 Area	
<b>99</b>	<b>7,492.1</b>	<b>151</b>	<b>31,269.8</b>	<b>12</b>	<b>9,141.3</b>	<b>13</b>	<b>39,461.9</b>	<b>Jeollanam-do</b>
85	6,516.8	129	27,174.3	6	4,719.8	5	23,147.2	Reservoir
12	838.3	15	3,047.2	6	4,421.5	7	15,145.0	Pumping Station
-	-	1	158.6	-	-	-	-	Pumping & Drainge Station
-	-	-	-	-	-	-	-	Drainge Station
2	137.0	6	889.7	-	-	1	1,169.7	Weir
-	-	-	-	-	-	-	-	Infiltration Gallery
-	-	-	-	-	-	-	-	Tube Well
<b>84</b>	<b>6,323.6</b>	<b>131</b>	<b>26,049.8</b>	<b>13</b>	<b>8,903.4</b>	<b>10</b>	<b>17,159.2</b>	<b>Gyeongsangbuk-do</b>
50	3,869.6	93	17,771.5	8	6,011.2	7	11,739.8	Reservoir
24	1,735.3	34	7,578.0	5	2,892.2	3	5,419.4	Pumping Station
-	-	-	-	-	-	-	-	Pumping & Drainge Station
-	-	-	-	-	-	-	-	Drainge Station
9	657.7	4	700.3	-	-	-	-	Weir
1	61.0	-	-	-	-	-	-	Infiltration Gallery
-	-	-	-	-	-	-	-	Tube Well
<b>121</b>	<b>9,130.9</b>	<b>113</b>	<b>22,794.3</b>	<b>14</b>	<b>10,777.7</b>	<b>4</b>	<b>5,643.5</b>	<b>Gyeongsangnam-do</b>
85	6,182.7	69	13,907.6	5	4,765.4	2	2,936.5	Reservoir
26	2,061.3	27	5,590.2	5	3,472.7	1	1,028.9	Pumping Station
6	604.5	14	2,635.6	3	1,947.6	1	1,678.1	Pumping & Drainge Station
-	-	-	-	-	-	-	-	Drainge Station
4	282.4	3	660.9	1	592.0	-	-	Weir
-	-	-	-	-	-	-	-	Infiltration Gallery
-	-	-	-	-	-	-	-	Tube Well
-	-	-	-	-	-	-	-	<b>Jejuteukbyeoljachi-do</b>
-	-	-	-	-	-	-	-	Reservoir
-	-	-	-	-	-	-	-	Pumping Station
-	-	-	-	-	-	-	-	Pumping & Drainge Station
-	-	-	-	-	-	-	-	Drainge Station
-	-	-	-	-	-	-	-	Weir
-	-	-	-	-	-	-	-	Infiltration Gallery
-	-	-	-	-	-	-	-	Tube Well

Note : Area = Project Benefitted Area + Out of Project Benefitted Area

### 3. 수리시설현황 Status of Irrigation Facilities

#### 3.1 수리시설별 제원현황 Number, Capacity and Irrigation Area by Facilities

① 합계 Total

시 군	계 Total			저수지 Reservoir					양(배)수장 Pumping & Drainage			
	개소수 No.	인가면적 ① Planned Development Area (ha)	수혜면적 ② Benefitted Area (ha)	개소수 No.	총 저수량 Total Storage Capacity (1,000m <sup>3</sup> )	유효 저수량 Effective Storage Capacity	수혜면적 Benefitted Area (ha)	만수면적 Area of Full Water (ha)	개소수 No.	수혜면적 Benefitted Area (ha)	원동기	
											전동기 Electric Motor	
											동력 (kw)	대수 No.
2 0 0 9	69,324	920,654.3	787,977.7	17,569	2,965,546	2,772,188	450,388.2	56,283.6	7,467	200,072.7	862,560	9,850
2 0 1 0	69,313	911,957.4	772,038.1	17,531	2,975,828	2,782,913	447,093.1	56,223.6	7,529	194,218.6	1,008,729	10,507
2 0 1 1	69,568	889,981.4	759,117.5	17,505	2,990,035	2,830,161	446,275.4	56,513.1	7,614	192,143.8	1,027,881	10,683
2 0 1 2	70,043	885,947.9	766,791.5	17,477	2,997,126	2,837,996	450,179.1	56,584.2	7,729	196,772.5	1,071,952	10,887
2 0 1 3	70,002	883,679.7	767,035.2	17,427	3,126,649	2,954,363	451,188.9	57,283.8	7,833	196,555.7	1,110,974	11,167
<b>2 0 1 4</b>	<b>70,139</b>	<b>852,775.6</b>	<b>741,671.7</b>	<b>17,401</b>	<b>3,142,374</b>	<b>3,009,097</b>	<b>437,144.8</b>	<b>57,596.9</b>	<b>7,890</b>	<b>192,204.0</b>	<b>1,118,732</b>	<b>11,179</b>
서울특별시	1	-	166.0	-	-	-	-	-	1	166.0	298	2
강서구	1	-	166.0	-	-	-	-	-	1	166.0	298	2
부산광역시	304	7,104.7	3,475.7	97	1,860	1,855	435.9	72.0	35	2,815.6	3,922	85
금정구	13	35.1	17.1	12	53	48	17.1	4.2	-	-	-	-
강서구	51	5,736.3	2,881.7	12	229	229	63.1	6.6	31	2,815.6	3,770	80
기장군	240	1,333.3	576.9	73	1,578	1,578	355.7	61.2	4	-	152	5
대구광역시	574	8,135.8	3,699.4	201	26,172	26,122	2,355.2	543.8	105	1,125.8	25,839	188
동구	123	929.2	473.3	49	3,641	3,616	284.0	85.1	5	98.1	322	11
북구	51	281.9	187.5	23	1,498	1,498	184.0	47.8	3	3.5	104	3
수성구	40	456.7	223.5	26	1,950	1,927	212.3	56.5	4	9.2	47	4
달서구	8	380.5	30.1	5	1,445	1,443	30.1	19.7	-	-	-	-
달성군	352	6,087.5	2,785.0	98	17,638	17,638	1,644.8	334.7	93	1,015.0	25,366	170
인천광역시	546	9,220.5	8,779.6	37	33,230	31,613	6,316.5	715.5	64	1,607.7	7,788	86
중구	28	77.6	73.6	2	37	37	5.1	0.7	-	-	-	-
남동구	6	16.6	8.4	-	-	-	-	-	-	-	-	-
계양구	6	17.6	1,328.6	-	-	-	-	-	2	1,311.0	200	4
서구	9	73.2	20.6	1	64	64	1.4	2.0	6	19.2	1,534	8
강화군	233	8,568.3	6,897.9	31	32,817	31,380	6,244.9	697.6	52	273.1	6,046	73
옹진군	264	467.2	450.5	3	312	312	65.1	15.2	4	4.4	8	1
광주광역시	456	3,813.4	6,574.9	139	9,314	9,093	4,694.1	350.9	57	859.0	1,900	48
동구	19	148.0	115.0	5	153	145	36.0	4.5	-	-	-	-
서구	53	674.3	1,010.0	11	722	689	771.8	29.8	8	111.2	123	7
남구	88	1,098.4	879.2	25	1,216	1,215	444.5	53.4	10	208.4	274	10
북구	98	557.3	983.6	21	1,016	1,015	692.3	40.0	5	100.2	814	8
광산구	198	1,335.4	3,587.1	77	6,207	6,029	2,749.5	223.2	34	439.2	689	23
대전광역시	388	2,705.6	1,363.6	16	5,319	5,266	348.0	85.4	25	216.2	847	24
동구	102	241.3	110.1	3	46	46	4.7	2.3	-	-	-	-
중구	26	125.6	110.9	1	232	232	15.0	2.9	3	20.5	138	3
서구	106	795	405	2	2,039	2,012	76.6	23.4	10	31.3	180	9

주 : 1) 인가면적은 담 소재지와 관계없이 수원공 소재지의 행정구역 기준임

2) 수혜면적은 담 소재지의 행정구역 기준임

Station		보 Weir			침수암거 Infiltration Gallery			관 정 Tube Well			미수혜 면적 ①-② Unirrigated Area (ha)	Administrative Division			
Power		개소수 No.	수혜면적 Benefitted Area (ha)	취입수량 Water Intake (m <sup>3</sup> /s)	개소수 No.	수혜면적 Benefitted Area (ha)	채수량 Amount of Water Attained (m <sup>3</sup> /day)	개소수 No.	수혜면적 Benefitted Area (ha)	채수량 Amount of Water Attained (m <sup>3</sup> /day)					
엔진 Engine	대수 No.														
동력 (kw)	대수 No.	No.	Benefitted Area (ha)	Water Intake (m <sup>3</sup> /s)	No.	Benefitted Area (ha)	Amount of Water Attained (m <sup>3</sup> /day)	No.	Benefitted Area (ha)	Amount of Water Attained (m <sup>3</sup> /day)	Unirrigated Area (ha)				
26,627	754	18,114	80,914.2	806	2,696	12,590.4	6,062,766	23,478	44,012.2	7,308,611	132,676.6	2	0	0	9
28,312	751	18,116	76,919.2	756	2,721	12,169.1	5,949,051	23,416	41,638.1	7,116,915	139,919.3	2	0	1	0
28,366	751	18,114	70,502.6	762	2,713	10,526.6	3,645,323	23,622	39,669.1	6,995,828	130,863.9	2	0	1	1
28,292	743	18,108	70,085.3	762	2,696	10,179.6	3,383,125	24,033	39,575.0	7,017,087	119,156.4	2	0	1	2
27,597	726	18,105	69,677.5	770	2,669	9,719.9	3,441,551	23,968	39,893.2	6,955,277	116,644.5	2	0	1	3
<b>26,609</b>	<b>720</b>	<b>18,098</b>	<b>64,446.2</b>	<b>777</b>	<b>2,667</b>	<b>7,673.5</b>	<b>3,440,404</b>	<b>24,083</b>	<b>40,203.2</b>	<b>6,981,092</b>	<b>111,124.6</b>	<b>2</b>	<b>0</b>	<b>1</b>	<b>4</b>
-	-	-	-	-	-	-	-	-	-	-	-166.0	Seoul-teukbyeolsi			
-	-	-	-	-	-	-	-	-	-	-	-166.0	Gangseo-gu			
<b>145</b>	<b>3</b>	<b>66</b>	<b>212.2</b>		<b>1</b>	-	<b>467</b>	<b>105</b>	<b>12.0</b>	<b>16,253</b>	<b>3,629.0</b>	<b>Busan-gwangyeoksi</b>			
-	-	1	-	-	-	-	-	-	-	-	18.0	Geumjeong-gu			
145	3	1	3.0	-	-	-	-	7	-	680	2,854.6	Gangseo-gu			
-	-	64	209.2	1	-	467	98	12.0	15,573	756.4	Gijang-gun				
<b>17</b>	<b>5</b>	<b>60</b>	<b>109.1</b>	<b>2</b>	<b>21</b>	<b>32.0</b>	<b>22,303</b>	<b>187</b>	<b>77.3</b>	<b>45,520</b>	<b>4,436.4</b>	<b>Daegu-gwangyeoksi</b>			
-	-	21	62.4	5	-	-	43	28.8	10,094	455.9	Dong-gu				
-	-	4	-	-	-	-	21	-	7,090	94.4	Buk-gu				
-	-	1	-	3	-	18,403	6	2.0	1,820	233.2	Suseong-gu				
-	-	-	-	-	-	-	3	-	730	350.4	Dalseo-gu				
17	5	34	46.7	1	13	32.0	3,900	114	46.5	25,786	3,302.5	Dalseong-gun			
<b>239</b>	<b>11</b>	<b>2</b>	<b>-</b>	<b>1</b>	<b>27</b>	<b>74.4</b>	<b>4,951</b>	<b>416</b>	<b>781.0</b>	<b>49,419</b>	<b>440.9</b>	<b>Incheon-gwangyeoksi</b>			
-	-	-	-	-	-	-	-	26	68.5	3,020	4.0	Jung-gu			
-	-	-	-	-	-	-	-	6	8.4	880	8.2	Namdong-gu			
-	-	-	-	-	-	-	-	4	17.6	816	-1,311.0	Gyeyang-gu			
22	1	2	-	1	-	-	-	-	-	-	52.6	Seo-gu			
157	6	-	-	-	27	74.4	4,951	123	305.5	14,057	1,670.4	Ganghwa-gun			
60	4	-	-	-	-	-	-	257	381.0	30,646	16.7	Ongjin-gun			
<b>63</b>	<b>3</b>	<b>44</b>	<b>329.8</b>	<b>2</b>	<b>8</b>	<b>32.0</b>	<b>-</b>	<b>208</b>	<b>660.0</b>	<b>37,189</b>	<b>-2,761.5</b>	<b>Gwangju-gwangyeoksi</b>			
-	-	6	67.0	-	-	-	-	8	12.0	1,660	33.0	Dong-gu			
-	-	3	-	-	2	17.0	-	29	110.0	4,789	-335.7	Seo-gu			
26	2	2	93.7	-	-	-	-	51	132.6	13,629	219.2	Nam-gu			
-	-	25	22.1	-	-	-	-	47	169.0	8,926	-426.3	Buk-gu			
37	1	8	147.0	1	6	15.0	-	73	236.4	8,185	-2,251.7	Gwangsan-gu			
<b>19</b>	<b>1</b>	<b>97</b>	<b>408.4</b>	<b>2</b>	<b>6</b>	<b>9.4</b>	<b>1,192</b>	<b>244</b>	<b>381.6</b>	<b>42,235</b>	<b>1,342.0</b>	<b>Daejeon-gwangyeoksi</b>			
-	-	18	29.9	-	-	-	-	81	75.5	13,464	131.2	Dong-gu			
-	-	14	51.4	-	-	-	-	8	24.0	3,031	14.7	Jung-gu			
19	1	27	188.5	1	1	4.0	207	66	104.6	9,374	390.0	Seo-gu			

Note : 1) Administrative Division of Planned Development Area depends on the location of the main facilities

2) Administrative Division of Benefitted Area depends on the location of paddy field

### 3. 수리시설현황 Status of Irrigation Facilities

#### 3.1 수리시설별 제원현황 Number, Capacity and Irrigation Area by Facilities

① 합계 Total

시 군	계 Total			저수지 Reservoir					양(배)수장 Pumping & Drainage			
	개소수 No.	인가면적 ① Planned Development Area (ha)	수혜면적 ② Benefitted Area (ha)	개소수 No.	총 저수량 Total Storage Capacity (1,000m <sup>3</sup> )	유효 저수량 Effective Storage Capacity	수혜면적 Benefitted Area (ha)	만수면적 Area of Full Water (ha)	개소수 No.	수혜면적 Benefitted Area (ha)	원동기	
											전동기 Electric Motor	
											동력 (kw)	대수 No.
유 성 구	90	1,367.1	588.2	8	2,986	2,961	237.5	55.9	10	146.0	529	12
대 덕 구	64	176.6	149.4	2	16	15	14.2	0.9	2	18.4	-	-
<b>울 산 광 역 시</b>	<b>1,134</b>	<b>9,243.6</b>	<b>6,361.3</b>	<b>362</b>	<b>18,378</b>	<b>18,189</b>	<b>3,561.9</b>	<b>462.7</b>	<b>147</b>	<b>919.1</b>	<b>3,109</b>	<b>110</b>
중 구	18	75.4	34.3	5	110	110	8.8	10.9	5	3.5	118	6
남 구	12	46.7	38.2	6	94	94	27.2	7.2	-	-	-	-
동 구	9	21.0	18.5	2	21	21	3.5	2.0	-	-	-	-
북 구	120	1,485.9	933.8	34	2,586	2,512	451.8	70.3	22	-	1,282	33
울 주 군	975	7,614.6	5,336.5	315	15,567	15,452	3,070.6	372.3	120	915.6	1,709	71
<b>세종특별자치시</b>	<b>487</b>	<b>4,005.7</b>	<b>2,830.0</b>	<b>38</b>	<b>5,635</b>	<b>5,205</b>	<b>821.3</b>	<b>118.3</b>	<b>29</b>	<b>1,054.1</b>	<b>5,997</b>	<b>50</b>
<b>경 기 도</b>	<b>4,365</b>	<b>61,026.1</b>	<b>68,217.2</b>	<b>354</b>	<b>153,612</b>	<b>150,250</b>	<b>21,785.0</b>	<b>3,152.7</b>	<b>559</b>	<b>35,413.5</b>	<b>117,774</b>	<b>887</b>
수 원 시	24	246.0	326.9	3	405	380	52.0	21.0	8	215.9	738	11
성 남 시	6	78.6	43.7	4	1,587	1,471	43.7	41.1	-	-	-	-
의 정 부 시	1	6.2	1.0	1	24	24	1.0	1.0	-	-	-	-
부 천 시	11	70.2	305.0	-	-	-	-	-	1	281.0	45	1
광 명 시	7	149.1	110.3	1	28	28	93.6	2.0	1	-	19	1
평 택 시	231	7,122.2	13,966.4	21	680	655	3,852.0	38.9	104	10,094.9	24,194	203
동 두 천 시	16	27.1	19.0	-	-	-	-	-	1	-	-	-
안 산 시	19	104.3	329.7	4	338	338	307.4	10.5	1	-	22	1
고 양 시	13	3,293.3	1,583.5	-	-	-	-	-	9	1,367.7	2,435	20
과 천 시	2	138.1	1.0	2	1,102	1,102	1.0	21.9	-	-	-	-
남 양 주 시	153	1,669.3	243.4	8	2,984	2,689	79.2	29.6	3	127.4	610	5
오 산 시	33	357.2	282.4	7	606	606	162.9	26.0	3	31.0	124	3
시 흥 시	32	1,009.8	830.6	7	3,127	3,038	784.8	110.5	5	-	94	5
균 포 시	3	49.3	19.0	2	1,477	1,456	19.0	45.2	1	-	37	1
의 왕 시	3	335.6	8.5	3	3,495	3,492	8.5	115.1	-	-	-	-
하 남 시	4	694.2	18.0	1	34	34	-	3.6	3	18.0	578	4
용 인 시	589	4,485.1	3,630.0	54	38,325	38,242	1,743.0	709.0	8	3.0	101	3
과 주 시	215	4,253.5	5,994.7	7	8,744	8,279	1,148.1	145.3	72	4,654.0	29,619	154
이 천 시	512	4,458.3	3,617.5	18	2,867	2,683	768.5	98.7	29	820.3	2,998	50
안 성 시	390	4,398.0	7,025.9	65	50,023	48,745	6,043.3	737.0	48	199.5	2,039	58
김 포 시	65	341.6	5,299.1	7	305	299	44.2	17.6	37	5,208.0	11,102	58
화 성 시	326	8,259.4	8,716.5	42	10,543	10,527	2,631.1	356.9	75	5,682.7	4,872	89
광 주 시	90	1,097.4	524.1	9	1,330	1,330	311.9	111.1	12	140.6	481	14
양 주 시	216	1,870.6	1,378.1	14	6,604	6,118	924.8	133.1	8	-	86	4
포 천 시	243	3,219.7	2,535.1	31	9,240	9,078	1,563.0	190.1	16	193.6	3,711	34

주 : 1) 인가면적은 담 소재지와 관계없이 수원공 소재지의 행정구역 기준임

2) 수혜면적은 담 소재지의 행정구역 기준임

Station		보 Weir			침수암거 Infiltration Gallery			관 정 Tube Well			미수혜 면적 ①-②	Administrative Division
Power		개소수 No.	수혜면적 Benefitted Area (ha)	취입수량 Water Intake (m <sup>3</sup> /s)	개소수 No.	수혜면적 Benefitted Area (ha)	채수량 Amount of Water Attained (m <sup>3</sup> /day)	개소수 No.	수혜면적 Benefitted Area (ha)	채수량 Amount of Water Attained (m <sup>3</sup> /day)		
엔진 Engine												
동력 (kw)	대수 No.											
-	-	27	121.2	1	5	5.4	985	40	78.1	9,873	778.9	Yuseong-gu
-	-	11	17.4		-	-	-	49	99.4	6,493	27.2	Daedeok-gu
<b>31</b>	<b>3</b>	<b>274</b>	<b>667.3</b>	<b>4</b>	<b>66</b>	<b>366.0</b>	<b>177,383</b>	<b>285</b>	<b>847.0</b>	<b>40,281</b>	<b>2,882.3</b>	<b>Ulsan-gwangyeoksi</b>
-	-	2	-		-	-	-	6	22.0	525	41.1	Jung-gu
-	-	2	-		-	-	-	4	11.0	1,085	8.5	Nam-gu
-	-	-	-		2	-	-	5	15.0	550	2.5	Dong-gu
-	-	15	76.4		14	314.1	40,949	35	91.5	6,794	552.1	Buk-gu
31	3	255	590.9	4	50	51.9	136,434	235	707.5	31,327	2,278.1	Ulju-gun
<b>71</b>	<b>2</b>	<b>88</b>	<b>606.5</b>	<b>2</b>	<b>31</b>	<b>120.4</b>	<b>25,618</b>	<b>301</b>	<b>227.7</b>	<b>180,225</b>	<b>1,175.7</b>	<b>Sejong-teukbyeoljachi</b>
<b>1,096</b>	<b>58</b>	<b>1,140</b>	<b>4,962.6</b>	<b>42</b>	<b>279</b>	<b>1,510.1</b>	<b>734,969</b>	<b>2,033</b>	<b>4,546.0</b>	<b>474,394</b>	<b>-7,191.1</b>	<b>Gyeonggi-do</b>
15	1	8	52.0	1	-	-	-	5	7.0	759	-80.9	Suwon-si
-	-	2	-	1	-	-	-	-	-	-	34.9	Seongnam-si
-	-	-	-	-	-	-	-	-	-	-	5.2	Uijeongbu-si
-	-	-	-	-	-	-	-	10	24.0	3,236	-234.8	Bucheon-si
-	-	3	16.7		-	-	-	2	-	479	38.8	Gwangmyeong-si
161	5	6	-	3	4	-	30,171	96	19.5	17,846	-6,844.2	Pyeongtaek-si
-	-	5	11.0		-	-	-	10	8.0	1,193	8.1	Dongducheon-si
-	-	3	-		-	-	-	11	22.3	1,655	-225.4	Ansan-si
-	-	4	215.8	1	-	-	-	-	-	-	1,709.8	Goyang-si
-	-	-	-	-	-	-	-	-	-	-	137.1	Gwacheon-si
-	-	69	25.5	1	2	-	-	71	11.3	24,928	1,425.9	Namyangju-si
-	-	-	-	-	2	31.0	-	21	57.5	3,053	74.8	Osan-si
-	-	-	-	-	-	-	-	20	45.8	5,843	179.2	Siheung-si
-	-	-	-	-	-	-	-	-	-	-	30.3	Gunpo-si
-	-	-	-	-	-	-	-	-	-	-	327.1	Uiwang-si
-	-	-	-	-	-	-	-	-	-	-	676.2	Hanam-si
91	5	157	627.8	6	39	356.9	46,849	331	899.3	77,894	855.1	Yongin-si
132	7	41	162.6	4	14	-	110,333	81	30.0	14,472	-1,741.2	Paju-si
34	2	58	319.8	2	89	635.7	245,070	318	1,073.2	98,629	840.8	Icheon-si
81	4	39	-	6	19	41.9	60,239	219	741.2	45,652	-2,627.9	Anseong-si
44	2	-	-	-	-	-	-	21	46.9	3,903	-4,957.5	Gimpo-si
9	6	32	296.3	2	14	103.4	14,447	163	3.0	41,384	-457.1	Hwaseong-si
-	-	48	54.8	1	3	3.0	3,466	18	13.8	5,112	573.3	Gwangju-si
-	-	60	202.1	1	3	-	19,267	131	251.2	20,334	492.5	Yangju-si
4	1	108	603.5	4	0	-	-	88	175.0	20,793	684.6	Pocheon-si

Note : 1) Administrative Division of Planned Development Area depends on the location of the main facilities

2) Administrative Division of Benefitted Area depends on the location of paddy field

### 3. 수리시설현황 Status of Irrigation Facilities

#### 3.1 수리시설별 제원현황 Number, Capacity and Irrigation Area by Facilities

① 합계 Total

시 군	계 Total			저수지 Reservoir					양(배)수장 Pumping & Drainage			
	개소수 No.	인가면적 ① Planned Development Area (ha)	수혜면적 ② Benefitted Area (ha)	개소수 No.	총 저수량 Total Storage Capacity (1,000m <sup>3</sup> )	유효 저수량 Effective Storage Capacity	수혜면적 Benefitted Area (ha)	만수면적 Area of Full Water (ha)	개소수 No.	수혜면적 Benefitted Area (ha)	원동기	
											전동기 Electric Motor	
											동력 (kw)	대수 No.
여 주 시	359	4,077.8	4,457.3	13	4,833	4,733	555.7	59.1	31	2,546.0	17,896	52
연 천 군	129	4,270.7	3,212.2	3	1,757	1,754	139.0	48.2	35	2,844.7	10,649	57
가 평 군	230	1,274.4	1,099.6	2	168	168	49.0	14.7	-	-	-	-
양 평 군	443	3,669.1	2,638.7	25	2,986	2,981	458.3	65.5	48	985.2	5,324	59
<b>강 원 도</b>	<b>6,239</b>	<b>42,720.6</b>	<b>32,207.1</b>	<b>316</b>	<b>129,843</b>	<b>117,164</b>	<b>14,347.2</b>	<b>2,036.0</b>	<b>421</b>	<b>3,698.3</b>	<b>29,513</b>	<b>557</b>
춘 천 시	493	2,894.1	1,951.6	27	10,013	9,789	1,022.2	131.1	11	71.0	697	16
원 주 시	615	4,490.0	3,685.3	95	12,634	12,487	1,898.2	249.0	30	519.7	3,894	49
강 릉 시	239	3,543.2	2,894.8	14	27,412	25,285	2,400.4	279.3	13	-	2,529	33
동 해 시	88	416.7	210.2	1	21	11	15.0	0.8	-	-	-	-
속 초 시	59	481.5	356.0	5	46	46	105.0	7.2	-	-	-	-
삼 척 시	200	1,110.1	956.8	6	1,484	1,358	189.3	37.5	32	177.9	647	33
홍 천 군	793	4,534.5	3,169.0	44	11,946	11,793	1,190.5	188.6	70	422.2	3,235	83
횡 성 군	504	3,107.8	2,473.4	51	5,281	5,137	958.8	128.4	23	223.7	579	15
영 월 군	394	1,053.6	645.7	5	62	52	37.0	7.3	3	4.0	93	5
평 창 군	304	1,673.6	548.2	5	1,204	1,154	258.3	15.9	15	4.5	979	23
정 선 군	60	842.2	235.1	-	-	-	-	-	7	32.4	313	12
철 원 군	625	9,698.5	8,103.9	16	42,489	33,740	4,148.2	753.6	127	1,592.5	12,267	187
화 천 군	301	1,100.1	844.7	4	26	26	24.7	3.9	23	201.4	761	21
양 구 군	150	1,392.7	1,091.3	13	2,642	2,496	384.5	41.7	3	5.0	74	3
인 제 군	327	1,167.4	717.3	5	146	127	13.0	3.2	27	141.4	953	36
고 성 군	677	3,402.8	2,854.3	16	12,507	11,842	1,404.8	157.8	21	20.0	395	10
양 양 군	410	1,811.8	1,469.5	9	1,930	1,821	297.3	30.7	16	282.6	2,097	31
<b>충 청 북 도</b>	<b>4,525</b>	<b>46,907.9</b>	<b>39,037.3</b>	<b>771</b>	<b>201,882</b>	<b>194,199</b>	<b>24,131.9</b>	<b>3,067.7</b>	<b>454</b>	<b>7,323.0</b>	<b>46,485</b>	<b>620</b>
청 주 시	770	9,896.9	10,567.0	183	16,892	15,583	4,806.7	352.1	84	3,510.6	21,523	154
충 주 시	555	7,798.3	5,479.4	74	23,704	22,534	2,891.8	355.4	68	1,830.8	4,484	83
제 천 시	534	2,714.2	2,233.0	52	5,299	5,118	928.0	104.0	1	3.0	7	2
보 은 군	404	4,737.8	4,050.6	59	20,028	19,734	2,932.3	268.5	84	384.2	2,932	105
옥 천 군	336	2,958.9	2,335.6	89	16,377	14,979	1,787.6	260.7	34	218.1	2,179	37
영 동 군	406	2,180.4	1,356.3	73	9,405	9,183	883.6	171.4	59	472.7	4,023	56
증 평 군	72	559.0	964.8	17	3,199	3,194	883.4	39.3	7	-	183	8
진 천 군	256	5,189.2	3,776.2	52	55,357	54,783	3,314.2	744.5	34	61.6	5,319	66
괴 산 군	439	4,236.4	3,940.6	79	16,803	16,597	2,374.2	285.3	37	605.0	2,993	53
음 성 군	373	5,302.5	3,900.3	78	34,404	32,160	3,234.1	478.0	43	204.9	2,506	50
단 양 군	380	1,334.3	433.5	15	414	334	96.0	8.5	3	32.1	336	6

주 : 1) 인가면적은 담 소재지와 관계없이 수원공 소재지의 행정구역 기준임

2) 수혜면적은 담 소재지의 행정구역 기준임

Station		보 Weir			침수암거 Infiltration Gallery			관 정 Tube Well			미수혜 면적 ①-② Unirrigated Area (ha)	Administrative Division
Power		개소수 No.	수혜면적 Benefitted Area (ha)	취입수량 Water Intake (m <sup>3</sup> /s)	개소수 No.	수혜면적 Benefitted Area (ha)	채수량 Amount of Water Attained (m <sup>3</sup> /day)	개소수 No.	수혜면적 Benefitted Area (ha)	채수량 Amount of Water Attained (m <sup>3</sup> /day)		
엔진 Engine	대수 No.											
동력 (kw)	대수 No.	No.	Benefitted Area (ha)	Water Intake (m <sup>3</sup> /s)	No.	Benefitted Area (ha)	Amount of Water Attained (m <sup>3</sup> /day)	No.	Benefitted Area (ha)	Amount of Water Attained (m <sup>3</sup> /day)	Unirrigated Area (ha)	Administrative Division
46	3	58	394.3		39	173.8	150,753	218	787.5	42,948	-379.5	Yeoju-si
423	21	31	150.0		-	-	-	60	78.5	10,138	1,058.5	Yeoncheon-gun
-	-	147	836.8	3	37	133.1	54,375	44	80.7	8,267	174.8	Gapyeong-gun
56	1	261	993.6	3	14	31.3	-	95	170.3	25,877	1,030.4	Yangpyeong-gun
<b>1,239</b>	<b>45</b>	<b>3,943</b>	<b>11,522.6</b>	<b>107</b>	<b>99</b>	<b>418.9</b>	<b>125,061</b>	<b>1,460</b>	<b>2,220.1</b>	<b>391,674</b>	<b>10,513.5</b>	<b>Gangwon-do</b>
-	-	316	455.0	1	25	48.0	10,362	114	355.4	24,822	942.5	Chuncheon-si
15	1	411	1,073.3	6	5	-	12,649	74	194.1	25,313	804.7	Wonju-si
-	-	133	328.1	54	3	-	9,504	76	166.3	12,334	648.4	Gangneung-si
-	-	40	147.3		5	-	9,205	42	47.9	12,307	206.5	Donghae-si
-	-	15	188.0	1	-	-	-	39	63.0	16,539	125.5	Sokcho-si
11	1	120	475.6		-	-	-	42	114.0	6,941	153.3	Samcheok-si
191	8	588	1,387.0	7	19	43.5	1,572	72	125.8	20,149	1,365.5	Hongcheon-gun
118	4	319	1,118.3	5	-	-	-	111	172.6	23,828	634.4	Hoengseong-gun
-	-	338	578.2	2	-	-	-	48	26.5	9,289	407.9	Yeongwol-gun
-	-	275	285.4	5	-	-	-	9	-	1,988	1,125.4	Pyeongchang-gun
-	-	53	202.7	1	-	-	-	-	-	-	607.1	Jeongseon-gun
294	11	138	1,698.8	12	4	14.5	3,363	340	649.9	109,888	1,594.6	Cheorwon-gun
42	3	197	499.6	2	4	-	3,177	73	119.0	12,733	255.4	Hwacheon-gun
-	-	88	637.1	2	2	23.7	-	44	41.0	16,944	301.4	Yanggu-gun
-	-	266	547.4	4	1	-	514	28	15.5	4,243	450.1	Inje-gun
568	17	359	1,026.2	3	27	289.2	68,193	254	114.1	64,553	548.5	Goseong-gun
-	-	287	874.6	2	4	-	6,522	94	15.0	29,803	342.3	Yangyang-gun
<b>828</b>	<b>54</b>	<b>1,891</b>	<b>4,798.3</b>	<b>61</b>	<b>154</b>	<b>198.9</b>	<b>126,178</b>	<b>1,255</b>	<b>2,585.2</b>	<b>263,381</b>	<b>7,870.6</b>	<b>Chungcheongbuk-do</b>
441	19	212	1,227.4	16	44	59.5	14,370	247	962.8	34,462	-670.1	Cheongju-si
72	9	247	427.2	4	6	21.3	12,096	160	308.3	31,393	2,318.9	Chungju-si
-	-	342	1,066.0	3	16	21.7	31,696	123	214.3	25,074	481.2	Jecheon-si
74	8	114	385.1	11	14	27.0	27,181	133	322.0	27,340	687.2	Boeun-gun
11	1	106	165.9	7	12	3.7	4,368	95	160.3	26,300	623.3	Okcheon-gun
152	13	130	-	4	16	-	3,819	128	-	32,739	824.1	Yeongdong-gun
-	-	19	78.4	1	1	-	-	28	3.0	5,593	-405.8	Jeungpyeong-gun
59	2	71	207.5	3	7	19.0	-	92	173.9	22,954	1,413.0	Jincheon-gun
-	-	193	630.1	6	27	38.3	26,264	103	293.0	22,994	295.8	Goesan-gun
19	2	130	308.3	3	9	8.4	5,520	113	144.6	24,864	1,402.2	Eumseong-gun
-	-	327	302.4	2	2	-	864	33	3.0	9,668	900.8	Danyang-gun

Note : 1) Administrative Division of Planned Development Area depends on the location of the main facilities

2) Administrative Division of Benefitted Area depends on the location of paddy field

### 3. 수리시설현황 Status of Irrigation Facilities

#### 3.1 수리시설별 제원현황 Number, Capacity and Irrigation Area by Facilities

① 합계 Total

시 군	계 Total			저수지 Reservoir					양(배)수장 Pumping & Drainage			
	개소수 No.	인가면적 ① Planned Development Area (ha)	수혜면적 ② Benefitted Area (ha)	개소수 No.	총 저수량 Total Storage Capacity (1,000m <sup>3</sup> )	유효 저수량 Effective Storage Capacity	수혜면적 Benefitted Area (ha)	만수면적 Area of Full Water (ha)	개소수 No.	수혜면적 Benefitted Area (ha)	원동기	
											전동기 Electric Motor	
											동력 (kw)	대수 No.
<b>충청남도</b>	<b>6,565</b>	<b>113,935.5</b>	<b>116,537.0</b>	<b>897</b>	<b>331,380</b>	<b>321,240</b>	<b>55,792.5</b>	<b>7,472.3</b>	<b>1,043</b>	<b>48,145.6</b>	<b>202,048</b>	<b>1,832</b>
천안시	661	5,144.4	4,704.7	74	12,564	12,356	3,437.9	401.6	67	170.6	4,147	80
공주시	690	7,853.1	5,972.4	80	19,558	19,250	2,728.8	307.1	72	1,182.9	11,540	142
보령시	459	8,287.2	6,184.4	98	31,354	30,893	5,175.4	566.2	45	117.6	6,333	58
아산시	533	8,596.2	9,915.6	46	26,983	26,234	4,730.3	758.6	76	4,045.8	9,486	129
서산시	368	14,956.6	14,064.4	48	30,579	29,650	5,406.2	663.6	40	7,964.5	9,011	67
논산시	623	12,269.9	11,924.4	76	40,632	40,330	7,182.4	830.0	127	3,900.5	28,368	266
계룡시	44	145.3	200.7	7	118	118	86.0	-	-	-	-	-
당진시	244	17,117.4	17,010.3	41	7,003	6,658	458.9	273.7	99	16,236.3	34,437	206
금산군	552	2,323.2	1,955.2	91	7,252	7,121	1,068.8	159.4	38	136.8	1,089	35
부여군	636	10,930.4	10,663.2	107	22,649	21,628	3,281.7	482.1	179	6,356.1	51,201	367
서천군	175	9,883.0	9,170.7	19	26,355	23,739	6,206.6	580.6	31	2,798.2	8,967	61
청양군	619	6,477.7	5,991.6	88	22,254	21,657	3,083.9	319.2	88	1,226.4	12,090	124
홍성군	414	3,942.2	5,007.1	44	11,579	11,302	3,481.8	289.1	41	959.7	4,414	68
예산군	376	3,817.0	9,413.2	31	60,533	59,219	7,725.3	1,320.7	110	669.1	18,587	190
태안군	171	2,191.9	4,359.1	47	11,967	11,085	1,738.5	520.4	30	2,381.1	2,378	39
<b>전라북도</b>	<b>7,061</b>	<b>131,894.0</b>	<b>113,421.4</b>	<b>2,250</b>	<b>716,992</b>	<b>701,787</b>	<b>94,518.3</b>	<b>10,711.6</b>	<b>815</b>	<b>9,933.0</b>	<b>104,648</b>	<b>1,100</b>
전주시	186	3,398.8	2,259.8	54	5,156	4,986	2,025.8	154.0	10	-	1,877	17
군산시	330	14,662.5	12,661.6	100	26,162	26,040	12,166.9	728.0	151	334.7	24,120	209
익산시	510	19,805.1	15,204.1	139	9,506	9,128	7,832.3	340.6	140	7,229.2	27,036	242
정읍시	614	11,575.3	9,594.7	224	31,827	30,986	8,899.9	643.9	65	106.0	4,628	46
남원시	868	10,758.2	9,452.1	299	20,756	19,938	6,819.9	488.7	78	593.4	4,617	95
김제시	433	22,772.4	22,206.1	127	22,783	22,185	21,375.8	641.3	99	116.0	21,100	167
완주군	612	7,326.8	4,593.3	189	114,252	112,447	4,064.1	1,110.1	17	-	1,755	26
진안군	478	3,407.0	2,305.7	140	17,782	16,778	1,319.7	279.8	8	-	176	6
무주군	260	1,713.6	1,617.6	77	11,093	10,483	1,094.6	139.0	12	58.0	395	17
장수군	356	3,306.4	3,443.8	79	69,705	67,805	2,709.9	531.8	8	68.3	834	10
임실군	536	4,580.7	3,573.4	203	275,260	274,450	3,120.8	2,962.8	20	35.8	1,181	24
순창군	520	5,470.6	5,050.3	173	16,278	15,176	3,177.7	360.1	77	1,088.5	3,884	73
고창군	993	9,896.6	8,335.0	349	61,857	58,247	7,123.7	1,492.3	59	303.1	4,489	71
부안군	365	13,220.0	13,123.9	97	34,575	33,138	12,787.2	839.2	71	-	8,556	97
<b>전라남도</b>	<b>9,790</b>	<b>148,316.3</b>	<b>139,336.1</b>	<b>3,207</b>	<b>723,278</b>	<b>701,866</b>	<b>94,177.8</b>	<b>13,219.0</b>	<b>1,001</b>	<b>29,478.4</b>	<b>132,274</b>	<b>1,553</b>
목포시	24	153.3	107.6	14	216	216	81.1	12.7	1	-	15	1
여수시	248	2,360.10	1,969.00	66	7,807	7,541	1,778.0	186.1	7	-	553	13
순천시	461	5,789.1	5,107.9	68	9,933	9,602	2,221.0	190.2	42	1,083.3	2,644	53

주 : 1) 인가면적은 담 소재지와 관계없이 수원공 소재지의 행정구역 기준임

2) 수혜면적은 담 소재지의 행정구역 기준임



Station		보 Weir			침수암거 Infiltration Gallery			관 정 Tube Well			미수혜 면적 ①-② Unirrigated Area (ha)	Administrative Division
Power		개소수 No.	수혜면적 Benefitted Area (ha)	취입수량 Water Intake (m <sup>3</sup> /s)	개소수 No.	수혜면적 Benefitted Area (ha)	채수량 Amount of Water Attained (m <sup>3</sup> /day)	개소수 No.	수혜면적 Benefitted Area (ha)	채수량 Amount of Water Attained (m <sup>3</sup> /day)		
엔진 Engine	대수 No.											
동력 (kw)	대수 No.											
<b>3,139</b>	<b>70</b>	<b>1,502</b>	<b>5,809.6</b>	<b>56</b>	<b>400</b>	<b>1,345.9</b>	<b>359,351</b>	<b>2,723</b>	<b>5,443.4</b>	<b>634,247</b>	<b>-2,601.5</b>	<b>Chungcheongnam-do</b>
65	3	195	660.6	3	63	196.6	45,135	262	239.0	84,056	439.7	Cheonan-si
138	1	154	1,162.3	5	73	271.2	119,290	311	627.2	119,092	1,880.7	Gongju-si
55	4	95	520.0	4	15	24.4	3,921	206	347.0	48,288	2,102.8	Boryeong-si
213	9	51	239.1	7	47	255.1	31,547	313	645.3	39,212	-1,319.4	Asan-si
69	5	159	372.7	6	16	36.8	4,136	105	284.2	28,127	892.2	Seosan-si
15	1	118	336.5	12	2	-	1,728	300	505.0	65,628	345.5	Nonsan-si
-	-	33	95.9	-	-	-	-	4	18.8	303	-55.4	Gyeryong-si
23	2	14	17.3	1	3	13.7	2,200	87	284.1	15,376	107.1	dangjin-si
46	4	203	373.6	3	43	43.5	14,032	177	332.5	47,476	368.0	Geumsan-gun
225	10	119	431.5	4	57	232.2	32,967	174	361.7	39,078	267.2	Buyeo-gun
8	1	17	-	1	1	-	-	107	165.9	22,841	712.3	Seocheon-gun
1,171	10	179	954.8	2	40	193.4	76,319	224	533.1	37,383	486.1	Cheongyang-gun
38	3	52	97.4	3	12	28.8	4,053	265	439.4	44,926	-1,064.9	Hongseong-gun
117	4	70	450.1	4	20	21.5	22,498	145	547.2	33,277	-5,596.2	Yesan-gun
956	13	43	97.8	8	8	28.7	1,524	43	113.0	9,184	-2,167.2	Taeon-gun
<b>1,730</b>	<b>71</b>	<b>1,417</b>	<b>4,300.0</b>	<b>115</b>	<b>226</b>	<b>394.2</b>	<b>235,013</b>	<b>2,353</b>	<b>4,275.9</b>	<b>624,925</b>	<b>18,493.3</b>	<b>Jeollabuk-do</b>
-	-	27	-	4	-	-	-	95	234.0	23,361	1,139.0	Jeonju-si
75	2	-	-	-	-	-	-	79	160.0	17,858	2,000.9	Gunsan-si
22	1	39	8.5	4	1	-	-	191	134.1	52,992	4,601.0	lksan-si
233	8	75	86.8	48	36	52.9	51,512	214	449.1	47,042	1,980.6	Jeongeup-si
214	8	180	1,333.4	8	15	52.3	43,827	296	653.1	86,427	1,306.1	Namwon-si
11	1	23	211.9	3	22	66.0	50,876	162	436.4	43,069	566.3	Gimje-si
-	-	132	284.0	8	69	80.7	34,488	205	164.5	69,373	2,733.5	Wanju-gun
94	3	180	598.0	6	23	22.0	7,670	127	366.0	20,628	1,101.3	Jinan-gun
44	2	120	389.0	1	4	5.5	3,257	47	70.5	11,679	116.7	Muju-gun
-	-	155	447.5	3	6	10.8	-	108	207.3	23,663	-137.4	Jangsu-gun
45	2	161	274.7	18	0	-	-	152	142.1	46,380	1,007.3	Imsil-gun
775	30	93	290.2	6	14	29.4	4,875	163	464.5	46,999	420.3	Sunchang-gun
217	14	229	376.0	6	36	74.6	38,509	320	457.6	91,091	1,561.6	Gochang-gun
-	-	3	-	-	-	-	-	194	336.7	44,364	96.1	Buan-gun
<b>2,381</b>	<b>39</b>	<b>1,670</b>	<b>7,182.0</b>	<b>141</b>	<b>228</b>	<b>828.4</b>	<b>163,303</b>	<b>3,684</b>	<b>7,669.5</b>	<b>880,651</b>	<b>8,980.2</b>	<b>Jeollanam-do</b>
-	-	-	-	-	-	-	-	9	26.5	1,376	45.7	Mokpo-si
-	-	18	-	-	3	-	-	154	191.0	33,679	391.1	Yeosu-si
247	4	139	1,256.8	6	22	36.1	-	190	510.7	42,048	681.2	Suncheon-si

Note : 1) Administrative Division of Planned Development Area depends on the location of the main facilities

2) Administrative Division of Benefitted Area depends on the location of paddy field

### 3. 수리시설현황 Status of Irrigation Facilities

#### 3.1 수리시설별 제원현황 Number, Capacity and Irrigation Area by Facilities

① 합계 Total

시 군	계 Total			저수지 Reservoir					양(배)수장 Pumping & Drainage				
	개소수 No.	인가면적 ① Planned Development Area (ha)	수혜면적 ② Benefitted Area (ha)	개소수 No.	총 저수량 Total Storage Capacity (1,000m <sup>3</sup> )	유효 저수량 Effective Storage Capacity	수혜면적 Benefitted Area (ha)	만수면적 Area of Full Water (ha)	개소수 No.	수혜면적 Benefitted Area (ha)	원동기		
											전동기 Electric Motor		
											동력 (kw)	대수 No.	
나주시	572	11,642.2	13,453.1	222	127,979	125,985	11,172.3	1,568.2	125	1,710.5	20,549	196	
광양시	250	1,855.3	1,765.7	38	6,842	6,830	1,413.0	169.1	11	-	6,132	31	
담양군	413	11,562.7	6,417.3	117	104,516	101,341	5,879.2	932.0	44	12.0	1,375	56	
곡성군	479	5,051.3	4,735.5	129	11,238	10,813	3,011.7	299.2	63	976.7	4,172	71	
구례군	224	3,057.6	2,522.3	56	16,258	16,090	2,229.9	239.1	20	-	1,603	26	
고흥군	668	9,869.1	9,848.8	275	39,843	39,457	8,641.1	956.8	50	815.3	5,888	96	
보성군	462	9,036.0	6,964.1	127	25,419	25,116	4,828.6	454.0	44	239.2	3,301	63	
화순군	644	6,028.7	4,490.0	158	29,150	27,495	4,323.6	497.3	31	23.0	2,018	41	
장흥군	636	7,637.6	6,432.0	115	26,909	26,275	4,171.8	744.2	35	343.4	3,731	54	
강진군	448	8,205.9	8,019.8	131	36,930	35,635	5,794.1	651.5	57	984.9	4,782	78	
해남군	862	14,132.7	15,413.5	375	41,617	40,798	7,772.2	1,298.3	71	6,389.4	20,224	124	
영암군	524	13,938.8	13,697.2	227	25,784	25,228	3,692.3	761.9	93	9,471.7	17,590	143	
무안군	486	6,432.1	5,591.3	182	12,224	11,505	2,170.1	477.3	37	2,726.4	7,088	58	
함평군	475	5,438.2	6,689.3	160	20,051	19,963	5,338.4	530.5	53	680.9	6,812	87	
영광군	618	8,981.2	8,431.2	196	31,588	29,848	6,621.0	680.0	90	921.5	7,712	161	
장성군	334	2,949.2	5,522.6	122	112,337	106,862	5,074.2	1,137.6	8	-	1,098	10	
완도군	167	2,567.0	1,937.1	50	4,938	4,737	1,164.2	323.4	17	511.4	3,556	42	
진도군	374	6,753.1	5,985.2	134	18,476	17,633	3,571.6	528.9	78	2,051.6	9,712	116	
신안군	421	4,875.1	4,235.6	245	13,223	12,896	3,228.4	580.7	24	537.2	1,719	33	
<b>경상북도</b>	<b>15,975</b>	<b>148,116.8</b>	<b>114,629.7</b>	<b>5,528</b>	<b>489,321</b>	<b>448,407</b>	<b>66,387.4</b>	<b>9,975.3</b>	<b>1,845</b>	<b>26,308.6</b>	<b>145,981</b>	<b>2,005</b>	
포항시	1,102	10,016.9	8,135.0	293	38,377	37,678	6,266.4	742.4	91	563.3	4,203	105	
경주시	1,227	15,296.9	14,388.3	447	86,712	75,272	10,299.7	1,195.2	186	1,795.9	8,385	189	
김천시	974	8,014.0	6,029.6	247	9,584	9,458	2,554.3	222.3	63	465.2	3,683	71	
안동시	632	6,963.9	6,609.4	184	12,135	11,816	2,522.0	317.4	108	2,904.2	12,503	124	
구미시	695	9,879.5	7,315.9	213	21,102	19,913	3,243.3	467.7	272	3,639.1	18,598	248	
영주시	682	4,280.9	3,631.7	64	12,278	12,043	1,765.5	119.3	39	466.8	1,807	50	
영천시	1,563	10,263.1	4,664.1	1,021	34,405	34,012	3,770.1	1,837.1	54	385.3	3,226	54	
상주시	796	12,739.5	10,625.5	212	32,304	31,197	5,605.3	656.9	132	2,936.8	14,853	171	
문경시	460	5,506.0	3,470.5	46	31,982	30,904	1,617.9	260.3	71	558.5	4,000	74	
경산시	567	5,526.9	1,551.5	315	25,871	25,410	1,417.5	710.3	33	60.3	1,720	34	
군위군	919	3,850.5	2,881.5	380	8,051	7,824	1,898.5	227.5	100	277.0	1,213	55	
의성군	1,431	12,953.4	10,976.4	693	31,957	31,165	5,376.6	880.4	205	4,951.3	22,545	233	
청송군	703	3,182.4	1,652.7	187	15,142	14,699	1,149.7	323.1	37	163.2	1,751	40	
영양군	389	1,533.3	1,345.5	96	4,940	4,621	614.6	96.5	27	174.8	881	24	
영덕군	532	4,235.7	3,127.4	127	13,369	12,815	2,327.3	193.7	45	77.0	1,111	44	

주 : 1) 인가면적은 담 소재지와 관계없이 수원공 소재지의 행정구역 기준임

2) 수혜면적은 담 소재지의 행정구역 기준임

Station		보 Weir			침수암거 Infiltration Gallery			관 정 Tube Well			미수혜 면적 ①-② Unirrigated Area (ha)	Administrative Division
Power		개소수 No.	수혜면적 Benefitted Area (ha)	취입수량 Water Intake (m <sup>3</sup> /s)	개소수 No.	수혜면적 Benefitted Area (ha)	채수량 Amount of Water Attained (m <sup>3</sup> /day)	개소수 No.	수혜면적 Benefitted Area (ha)	채수량 Amount of Water Attained (m <sup>3</sup> /day)		
엔진 Engine												
동력 (kw)	대수 No.											
78	2	91	373.1	8	8	35.2	18,274	126	162.0	28,909	-1,810.9	Naju-si
224	2	92	326.1	4	6	26.6	-	103	-	25,999	89.6	Gwangyang-si
-	-	83	27.7	5	12	55.5	-	157	442.9	35,473	5,145.4	Damyang-gun
851	13	128	358.5	14	7	18.6	8,178	152	370.0	41,204	315.8	Gokseong-gun
-	-	53	156.4	15	2	-	1,987	93	136.0	26,685	535.3	Gurye-gun
-	-	92	386.4	7	39	-	-	212	6.0	57,135	20.3	Goheung-gun
34	2	86	1,541.3	17	2	-	-	203	355.0	55,261	2,071.9	Boseong-gun
266	3	279	134.4	10	6	-	3,110	170	9.0	40,823	1,538.7	Hwasun-gun
268	2	131	1,000.8	21	30	112.0	-	325	804.0	73,570	1,205.6	Jangheung-gun
145	4	100	680.6	5	20	224.0	38,170	140	336.2	40,508	186.1	Gangjin-gun
-	-	106	271.9	5	25	152.0	5,845	285	828.0	80,676	-1,280.8	Haenam-gun
190	4	52	84.7	3	19	79.8	78,867	133	368.7	32,832	241.6	Yeongam-gun
22	1	18	64.9	-	2	7.5	2,125	247	622.4	68,742	840.8	Muan-gun
-	-	36	81.0	3	-	-	-	226	589.0	42,413	-1,251.1	Hampyeong-gun
34	1	58	232.2	9	14	62.0	3,291	260	594.5	56,958	550.0	Yeonggwang-gun
-	-	85	203.3	4	11	19.1	3,455	108	226.0	31,174	-2,573.4	Jangseong-gun
-	-	4	-	-	-	-	-	96	261.5	16,645	629.9	Wando-gun
-	-	19	1.9	1	-	-	-	143	360.1	26,876	767.9	Jindo-gun
22	1	-	-	-	-	-	-	152	470.0	21,665	639.5	Sinan-gun
<b>7,511</b>	<b>218</b>	<b>3,124</b>	<b>15,242.8</b>	<b>170</b>	<b>501</b>	<b>1,579.6</b>	<b>1,062,299</b>	<b>4,977</b>	<b>5,111.3</b>	<b>2,419,032</b>	<b>33,487.1</b>	<b>Gyeongsangbuk-do</b>
21	3	131	486.1	2	62	81.5	67,028	525	737.7	262,662	1,881.9	Pohang-si
419	15	135	1,642.0	7	66	284.2	120,563	393	366.5	385,812	908.6	Gyeongju-si
851	13	261	2,260.5	14	42	594.2	120,413	361	155.4	201,771	1,984.4	Gimcheon-si
522	17	96	573.9	3	3	6.7	4,439	241	602.6	107,510	354.5	Andong-si
146	5	13	124.1	-	-	-	-	197	309.4	63,245	2,563.6	Gumi-si
245	3	148	522.9	8	30	150.5	24,114	401	726.0	151,636	649.2	Yeongju-si
488	9	145	443.7	4	14	-	92,880	329	65.0	118,361	5,599.0	Yeongcheon-si
944	23	182	1,492.4	5	37	157.5	147,564	233	433.5	138,369	2,114.0	Sangju-si
90	4	225	1,290.6	12	4	3.5	4,154	114	-	35,553	2,035.5	Mungyeong-si
63	3	47	62.9	8	22	1.8	101,126	150	9.0	70,961	3,975.4	Gyeongsan-si
784	42	177	697.0	20	15	-	5,779	247	9.0	99,662	969.0	Gunwi-gun
1,176	23	166	500.5	3	-	-	-	367	148.0	272,589	1,977.0	Uiseong-gun
126	4	387	278.4	2	9	19.5	5,073	83	41.9	25,590	1,529.7	Cheongsong-gun
112	4	222	530.9	1	3	7.2	914	41	18.0	12,193	187.8	Yeongyang-gun
62	3	157	384.7	2	25	37.9	47,713	178	300.5	41,395	1,108.3	Yeongdeok-gun

Note : 1) Administrative Division of Planned Development Area depends on the location of the main facilities

2) Administrative Division of Benefitted Area depends on the location of paddy field

### 3. 수리시설현황 Status of Irrigation Facilities

#### 3.1 수리시설별 제원현황 Number, Capacity and Irrigation Area by Facilities

① 합계 Total

시 군	계 Total			저수지 Reservoir					양(배)수장 Pumping & Drainage			
	개소수 No.	인가면적 ① Planned Development Area (ha)	수혜면적 ② Benefitted Area (ha)	개소수 No.	총 저수량 Total Storage Capacity (1,000m <sup>3</sup> )	유효 저수량 Effective Storage Capacity	수혜면적 Benefitted Area (ha)	만수면적 Area of Full Water (ha)	개소수 No.	수혜면적 Benefitted Area (ha)	원동기	
											전동기 Electric Motor	
											동력 (kw)	대수 No.
청도군	762	6,070.9	3,446.5	286	15,703	15,389	2,437.7	390.5	66	85.1	2,028	56
고령군	450	4,688.9	4,186.8	168	7,283	6,879	1,710.0	174.2	94	1,854.0	16,853	145
성주군	480	7,347.0	6,851.8	176	56,697	36,817	5,479.1	469.5	38	839.0	5,088	57
칠곡군	512	3,365.5	2,955.2	189	12,909	12,875	1,970.3	330.1	38	822.4	9,313	63
예천군	452	8,924.7	7,700.1	124	9,610	9,138	3,457.6	183.7	78	2,859.5	10,779	95
봉화군	270	1,724.3	1,401.3	41	5,674	5,485	437.9	87.4	6	87.7	120	4
울진군	377	1,752.6	1,683.0	19	3,236	2,997	466.1	89.8	62	342.2	1,321	69
<b>경상남도</b>	<b>11,708</b>	<b>115,613.3</b>	<b>85,030.4</b>	<b>3,184</b>	<b>295,018</b>	<b>275,851</b>	<b>47,469.8</b>	<b>5,585.3</b>	<b>1,286</b>	<b>23,137.1</b>	<b>290,197</b>	<b>2,029</b>
창원시	769	7,533.4	5,324.0	173	36,367	25,022	3,617.1	1,020.7	60	1,515.5	23,102	105
진주시	536	8,222.3	6,497.8	268	21,625	21,131	3,557.8	471.8	158	2,396.0	16,238	204
통영시	220	925.4	440.6	50	1,565	1,420	208.6	64.3	7	14.0	66	7
사천시	685	4,858.5	4,711.9	155	16,737	16,654	3,191.0	348.6	39	166.6	8,706	77
김해시	496	9,073.8	5,545.5	141	4,467	4,461	1,137.7	106.8	108	4,121.2	36,941	231
밀양시	655	11,197.3	8,207.1	204	18,587	17,843	3,569.2	388.7	125	3,241.7	31,812	194
거제시	441	2,393.4	1,616.8	100	3,497	3,485	970.1	119.6	26	-	421	25
양산시	278	1,839.3	660.6	53	1,695	1,695	334.4	60.3	15	127.3	3,287	16
의령군	555	5,010.3	4,077.0	165	17,549	16,974	2,542.3	264.7	91	1,132.8	24,680	172
함안군	626	8,459.1	6,463.7	195	6,794	6,183	2,195.6	214.6	98	3,959.7	43,323	222
창녕군	672	10,577.9	6,541.4	225	16,792	15,645	3,636.6	481.7	151	2,718.1	61,311	312
고성군	1,031	7,781.5	6,832.4	219	24,530	24,275	4,869.0	465.1	73	254.4	2,623	66
남해군	530	3,287.9	2,474.9	168	11,892	11,690	2,099.7	175.9	5	-	182	5
하동군	633	7,293.6	5,235.2	154	44,825	43,256	3,798.1	368.4	61	408.2	11,455	102
산청군	877	5,778.4	4,440.0	218	12,281	11,660	2,670.1	194.1	59	384.3	5,563	75
함양군	636	5,698.8	4,350.0	184	15,014	14,892	2,744.8	174.1	34	99.6	521	18
거창군	888	7,248.6	4,498.2	178	22,263	21,342	2,832.5	247.9	38	30.6	1,137	36
함천군	1,180	8,433.8	7,113.3	334	18,538	18,223	3,495.2	418.0	138	2,567.1	18,829	162
<b>제주특별자치도</b>	<b>21</b>	<b>15.8</b>	<b>5.0</b>	<b>4</b>	<b>1,140</b>	<b>990</b>	<b>2.0</b>	<b>28.4</b>	<b>3</b>	<b>3.0</b>	<b>112</b>	<b>3</b>
제주시	12	5.4	2.0	4	1,140	990	2.0	28.4	2	-	97	2
서귀포시	9	10.4	3.0	-	-	-	-	-	1	3.0	15	1

주 : 1) 인가면적은 담 소재지와 관계없이 수원공 소재지의 행정구역 기준임

2) 수혜면적은 담 소재지의 행정구역 기준임

Station		보 Weir			침수암거 Infiltration Gallery			관 정 Tube Well			미수혜 면적 ①-②	Administrative Division
Power		개소수 No.	수혜면적 Benefitted Area (ha)	취입수량 Water Intake (m <sup>3</sup> /s)	개소수 No.	수혜면적 Benefitted Area (ha)	채수량 Amount of Water Attained (m <sup>3</sup> /day)	개소수 No.	수혜면적 Benefitted Area (ha)	채수량 Amount of Water Attained (m <sup>3</sup> /day)		
엔진 Engine												
동력 (kw)	대수 No.											
505	14	169	831.2	5	74	61.0	165,798	167	31.5	63,829	2,624.4	Cheongdo-gun
394	10	72	610.8	4	6	-	4,120	110	12.0	51,574	502.1	Goryeong-gun
222	7	44	240.9	2	25	1.0	25,063	197	291.8	65,498	495.2	Seongju-gun
1	1	68	37.5	2	12	-	29,304	205	125.0	51,610	410.3	Chilgok-gun
257	9	72	988.8	59	33	47.7	63,669	145	346.5	91,500	1,224.6	Yecheon-gun
44	2	90	593.0	2	7	5.0	1,487	126	277.7	39,471	323.0	Bonghwa-gun
39	4	117	650.0	5	12	120.4	31,098	167	104.3	68,241	69.6	Uljin-gun
<b>8,100</b>	<b>137</b>	<b>2,778</b>	<b>8,295.0</b>	<b>74</b>	<b>620</b>	<b>763.3</b>	<b>402,315</b>	<b>3,840</b>	<b>5,365.2</b>	<b>867,589</b>	<b>30,582.9</b>	<b>Gyeongsangnam-do</b>
1,024	6	252	70.8	2	33	36.1	23,595	251	84.5	51,076	2,209.4	Changwon-si
694	16	39	525.0	2	22	14.0	16,861	49	5.0	8,246	1,724.5	Jinju-si
-	-	19	-		12	-	-	132	218.0	33,900	484.8	Tongyeong-si
83	5	102	261.9	3	20	10.0	13,272	369	1,082.4	62,503	146.6	Sacheon-si
854	3	82	220.9	1	40	47.7	32,391	125	18.0	34,313	3,528.3	Gimhae-si
1,236	13	136	1,209.7	4	12	15.0	53,871	178	171.5	45,064	2,990.2	Miryang-si
8	1	102	221.4	1	44	59.3	14,214	169	366.0	38,949	776.6	Geoje-si
216	7	117	124.9	2	13	-	2,160	80	74.0	11,640	1,178.7	Yangsan-si
178	6	54	229.5	1	22	62.4	44,076	223	110.0	50,980	933.3	Uiryeong-gun
1,149	6	153	220.7	18	10	-	9,021	170	87.7	44,596	1,995.4	Haman-gun
910	16	27	65.8	1	15	-	16,162	254	120.9	54,572	4,036.5	Changnyeong-gun
181	12	263	609.5	3	49	151.6	7,240	427	947.9	106,922	949.1	Goseong-gun
19	1	45	37.5	1	53	74.5	3,547	259	263.2	37,824	813.0	Namhae-gun
131	5	239	679.4	4	10	33.4	3,129	169	316.1	39,400	2,058.4	Hadong-gun
78	4	270	1,107.1	10	102	37.5	96,431	228	241.0	63,985	1,338.4	Sancheong-gun
402	13	252	1,177.5	15	42	12.6	8,438	124	315.5	23,228	1,348.8	Hamyang-gun
199	7	342	1,276.6	7	59	21.5	10,130	271	337.0	49,157	2,750.4	Geochang-gun
738	16	284	256.8	1	62	187.7	47,777	362	606.5	111,234	1,320.5	Hapcheon-gun
-	-	<b>2</b>	-		-	-	-	<b>12</b>	-	<b>14,076</b>	<b>10.8</b>	<b>Jejuteukbyeoljachi-do</b>
-	-	-	-		-	-	-	6	-	8,258	3.4	Jeju-si
-	-	2	-		-	-	-	6	-	5,818	7.4	Seogwipo-si

Note : 1) Administrative Division of Planned Development Area depends on the location of the main facilities

2) Administrative Division of Benefitted Area depends on the location of paddy field

### 3. 수리시설현황 Status of Irrigation Facilities

#### 3.1 수리시설별 제원현황 Number, Capacity and Irrigation Area by Facilities

② 시군 관할 Operated by Si and Gun

시 군	계 Total			저수지 Reservoir					양(배)수장 Pumping & Drainage			
	개소수 No.	인가면적 ① Planned Development Area (ha)	수혜면적 ② Benefitted Area (ha)	개소수 No.	총 저수량 Total Storage Capacity (1,000m <sup>3</sup> )	유효 저수량 Effective Storage Capacity	수혜면적 Benefitted Area (ha)	만수면적 Area of Full Water (ha)	개소수 No.	수혜면적 Benefitted Area (ha)	원동기	
											전동기 Electric Motor	
											동력 (kw)	대수 No.
2 0 0 9	55,997	347,549.1	269,269.0	14,206	351,121	299,959	110,684.8	15,577.3	3,390	34,304.7	130,708	2,983
2 0 1 0	55,939	340,443.4	257,605.7	14,175	351,184	299,638	108,073.6	15,505.2	3,394	31,959.8	133,819	2,990
2 0 1 1	56,133	324,802.9	244,038.7	14,133	374,390	322,677	106,564.9	15,512.2	3,413	30,163.9	135,137	2,997
2 0 1 2	56,546	324,040.5	244,568.8	14,105	364,943	312,972	106,619.0	15,500.6	3,484	31,398.3	151,082	3,060
2 0 1 3	56,433	321,803.0	242,512.6	14,050	366,212	314,226	106,117.4	15,491.1	3,520	30,164.2	157,214	3,105
<b>2 0 1 4</b>	<b>56,530</b>	<b>308,896.2</b>	<b>232,201.6</b>	<b>14,022</b>	<b>308,554</b>	<b>299,800</b>	<b>101,643.4</b>	<b>15,474.3</b>	<b>3,533</b>	<b>28,850.5</b>	<b>159,752</b>	<b>3,117</b>
서울특별시	-	-	-	-	-	-	-	-	-	-	-	-
강서구	0	-	-	-	-	-	-	-	-	-	-	-
부산광역시	275	1,359.0	462.5	92	1,032	1,027	199.3	55.8	11	39.0	213	9
금정구	13	35.1	17.1	12	53	48	17.1	4.2	-	-	-	-
강서구	27	226.6	105.1	12	229	229	63.1	6.6	7	39.0	61	4
기장군	235	1,097.3	340.3	68	750	750	119.1	45.0	4	-	152	5
대구광역시	478	2,636.9	1,371.2	179	4,519	4,517	989.0	208.2	63	163.8	11,444	103
동구	118	746.0	429.3	47	889	889	262.0	51.1	3	76.1	225	8
북구	37	142.4	67.0	17	442	442	63.5	29.8	1	3.5	30	1
수성구	30	222.5	142.5	22	593	593	140.5	23.4	2	-	17	2
달서구	7	20.5	14.1	4	41	39	14.1	1.3	-	-	-	-
달성군	286	1,505.5	718.3	89	2,554	2,554	508.9	102.6	57	84.2	11,172	92
인천광역시	469	1,822.3	1,629.4	20	2,350	2,350	477.3	104.7	23	296.7	529	17
중구	28	77.6	73.6	2	37	37	5.1	0.7	-	-	-	-
남동구	6	16.6	8.4	-	-	-	-	-	-	-	-	-
계양구	4	17.6	17.6	-	-	-	-	-	-	-	-	-
서구	5	73.2	20.6	1	64	64	1.4	2.0	3	19.2	26	2
강화군	162	1,170.1	1,058.7	14	1,937	1,937	405.7	86.8	16	273.1	495	14
옹진군	264	467.2	450.5	3	312	312	65.1	15.2	4	4.4	8	1
광주광역시	354	2,917.7	2,779.5	85	2,966	2,958	1,479.6	136.4	23	371.8	138	6
동구	19	148.0	115.0	5	153	145	36.0	4.5	-	-	-	-
서구	44	497.0	424.8	9	156	156	214.0	10.9	6	83.8	93	5
남구	76	705.3	546.1	23	959	959	383.5	48.9	2	30.0	-	-
북구	82	457.1	331.6	11	509	509	140.5	17.2	-	-	-	-
광산구	133	1,110.3	1,362.0	37	1,189	1,189	705.6	54.9	15	258.0	45	1
대전광역시	364	1,867.4	966.5	13	434	433	75.2	11.6	21	91.9	462	17
동구	102	241.3	110.1	3	46	46	4.7	2.3	-	-	-	-
중구	26	125.6	110.9	1	232	232	15.0	2.9	3	20.5	138	3
서구	100	692.3	328.4	-	-	-	-	-	10	31.3	180	9

주 : 1) 인가면적은 담 소재지와 관계없이 수원공 소재지의 행정구역 기준임  
 2) 수혜면적은 담 소재지의 행정구역 기준임

Station		보 Weir			집수암거 Infiltration Gallery			관정 Tube Well			미수혜면적 ①-② Unirrigated Area (ha)	Administrative Division			
Power		개소수 No.	수혜면적 Benefitted Area (ha)	취입수량 Water Intake (m <sup>3</sup> /s)	개소수 No.	수혜면적 Benefitted Area (ha)	채수량 Amount of Water Attained (m <sup>3</sup> /day)	개소수 No.	수혜면적 Benefitted Area (ha)	채수량 Amount of Water Attained (m <sup>3</sup> /day)					
엔진 Engine															
동력 (kw)	대수 No.														
20,833	672	13,954	68,718.6	281	2,372	11,611.2	1,781,577	22,075	43,949.7	6,734,551	78,280.1	2	0	0	9
20,897	672	13,961	64,802.8	281	2,401	11,189.9	1,691,570	22,008	41,579.6	6,647,643	82,837.7	2	0	1	0
21,180	675	13,962	58,396.4	289	2,395	9,273.1	1,540,775	22,230	39,640.4	6,587,939	80,764.2	2	0	1	1
21,106	667	13,950	57,839.2	289	2,378	9,166.0	1,529,659	22,629	39,546.3	6,608,753	79,471.7	2	0	1	2
20,937	655	13,946	57,352.3	289	2,359	9,014.2	1,514,973	22,558	39,864.5	6,548,562	79,290.4	2	0	1	3
<b>20,849</b>	<b>654</b>	<b>13,946</b>	<b>54,263.0</b>	<b>289</b>	<b>2,359</b>	<b>7,272.2</b>	<b>1,510,850</b>	<b>22,670</b>	<b>40,172.5</b>	<b>6,565,669</b>	<b>76,694.6</b>	<b>2</b>	<b>0</b>	<b>1</b>	<b>4</b>
-	-	-	-	-	-	-	-	-	-	-	-	Seoul-teukbyeolsi			
-	-	-	-	-	-	-	-	-	-	-	-	Gangseo-gu			
<b>145</b>	<b>3</b>	<b>66</b>	<b>212.2</b>	-	<b>1</b>	-	<b>467</b>	<b>105</b>	<b>12.0</b>	<b>16,253</b>	<b>896.5</b>	<b>Busan-gwangyeoksi</b>			
-	-	1	-	-	-	-	-	-	-	-	18.0	Geumjeong-gu			
145	3	1	3.0	-	-	-	-	7	-	680	121.5	Gangseo-gu			
-	-	64	209.2	-	1	-	467	98	12.0	15,573	757.0	Gijang-gun			
-	-	<b>36</b>	<b>109.1</b>	-	<b>18</b>	<b>32.0</b>	<b>3,900</b>	<b>182</b>	<b>77.3</b>	<b>43,489</b>	<b>1,265.7</b>	<b>Daegu-gwangyeoksi</b>			
-	-	20	62.4	-	5	-	-	43	28.8	10,094	316.7	Dong-gu			
-	-	-	-	-	-	-	-	19	-	6,015	75.4	Buk-gu			
-	-	-	-	-	-	-	-	6	2.0	1,820	80.0	Suseong-gu			
-	-	-	-	-	-	-	-	3	-	730	6.4	Dalseo-gu			
-	-	16	46.7	-	13	32.0	3,900	111	46.5	24,830	787.2	Dalseong-gun			
<b>239</b>	<b>11</b>	<b>1</b>	-	-	<b>27</b>	<b>74.4</b>	<b>4,951</b>	<b>398</b>	<b>781.0</b>	<b>45,346</b>	<b>192.9</b>	<b>Incheon-gwangyeoksi</b>			
-	-	-	-	-	-	-	-	26	68.5	3,020	4.0	Jung-gu			
-	-	-	-	-	-	-	-	6	8.4	880	8.2	Namdong-gu			
-	-	-	-	-	-	-	-	4	17.6	816	-	Gyeyang-gu			
22	1	1	-	-	-	-	-	-	-	-	52.6	Seo-gu			
157	6	-	-	-	27	74.4	4,951	105	305.5	9,984	111.4	Ganghwa-gun			
60	4	-	-	-	-	-	-	257	381.0	30,646	16.7	Ongjin-gun			
<b>63</b>	<b>3</b>	<b>34</b>	<b>236.1</b>	<b>1</b>	<b>8</b>	<b>32.0</b>	-	<b>204</b>	<b>660.0</b>	<b>35,737</b>	<b>138.2</b>	<b>Gwangju-gwangyeoksi</b>			
-	-	6	67.0	-	-	-	-	8	12.0	1,660	33.0	Dong-gu			
-	-	-	-	-	2	17.0	-	27	110.0	3,787	72.2	Seo-gu			
26	2	-	-	-	-	-	-	51	132.6	13,629	159.2	Nam-gu			
-	-	24	22.1	-	-	-	-	47	169.0	8,926	125.5	Buk-gu			
37	1	4	147.0	-	6	15.0	-	71	236.4	7,735	-251.7	Gwangsan-gu			
<b>19</b>	<b>1</b>	<b>93</b>	<b>408.4</b>	<b>1</b>	<b>6</b>	<b>9.4</b>	<b>1,192</b>	<b>231</b>	<b>381.6</b>	<b>38,547</b>	<b>900.9</b>	<b>Daejeon-gwangyeoksi</b>			
-	-	18	29.9	-	-	-	-	81	75.5	13,464	131.2	Dong-gu			
-	-	14	51.4	-	-	-	-	8	24.0	3,031	14.7	Jung-gu			
19	1	26	188.5	1	1	4.0	207	63	104.6	8,542	363.9	Seo-gu			

Note : 1) Administrative Division of Planned Development Area depends on the location of the main facilities

2) Administrative Division of Benefitted Area depends on the location of paddy field

### 3. 수리시설현황 Status of Irrigation Facilities

#### 3.1 수리시설별 제원현황 Number, Capacity and Irrigation Area by Facilities

② 시군 관할 Operated by Si and Gun

시 군	계 Total			저수지 Reservoir					양(배)수장 Pumping & Drainage			
	개소수 No.	인가면적 ① Planned Development Area (ha)	수혜면적 ② Benefitted Area (ha)	개소수 No.	총 저수량 Total Storage Capacity (1,000m <sup>3</sup> )	유효 저수량 Effective Storage Capacity	수혜면적 Benefitted Area (ha)	만수면적 Area of Full Water (ha)	개소수 No.	수혜면적 Benefitted Area (ha)	원동기	
											전동기 Electric Motor	
											동력 (kw)	대수 No.
유 성 구	72	631.6	267.7	7	140	140	41.3	5.5	6	21.7	144	5
대 덕 구	64	176.6	149.4	2	16	15	14.2	0.9	2	18.4	-	-
<b>울 산 광 역 시</b>	<b>885</b>	<b>5,772.4</b>	<b>3,258.8</b>	<b>276</b>	<b>5,298</b>	<b>5,258</b>	<b>1,273.9</b>	<b>214.0</b>	<b>106</b>	<b>528.2</b>	<b>927</b>	<b>47</b>
중 구	18	75.4	34.3	5	110	110	8.8	10.9	5	3.5	118	6
남 구	12	46.7	38.2	6	94	94	27.2	7.2	-	-	-	-
동 구	9	21.0	18.5	2	21	21	3.5	2.0	-	-	-	-
북 구	86	364.1	184.0	24	622	582	92.5	41.3	11	-	280	12
울 주 군	760	5,265.2	2,983.8	239	4,451	4,451	1,141.9	152.6	90	524.7	529	29
<b>세종특별자치시</b>	<b>446</b>	<b>2,223.8</b>	<b>1,381.0</b>	<b>37</b>	<b>351</b>	<b>337</b>	<b>343.8</b>	<b>27.6</b>	<b>11</b>	<b>82.6</b>	<b>89</b>	<b>4</b>
<b>경 기 도</b>	<b>3,532</b>	<b>22,839.2</b>	<b>15,782.6</b>	<b>253</b>	<b>10,098</b>	<b>9,865</b>	<b>2,600.7</b>	<b>517.4</b>	<b>187</b>	<b>2,564.2</b>	<b>21,076</b>	<b>174</b>
수 원 시	12	246.0	133.0	2	90	81	17.0	3.0	4	57.0	48	4
성 남 시	2	63.4	8.0	2	135	126	8.0	4.5	-	-	-	-
의 정 부 시	1	6.2	1.0	1	24	24	1.0	1.0	-	-	-	-
부 천 시	10	70.2	24.0	-	-	-	-	-	-	-	-	-
광 명 시	3	149.1	40.9	1	28	28	24.2	2.0	-	-	-	-
평 택 시	91	303.2	71.2	11	145	129	51.7	15.6	5	-	246	7
동 두 천 시	13	27.1	19.0	-	-	-	-	-	1	-	-	-
안 산 시	14	104.3	62.2	4	338	338	39.9	10.5	-	-	-	-
고 양 시	2	55.1	14.8	-	-	-	-	-	-	-	-	-
과 천 시	1	5.0	1.0	1	9	9	1.0	0.2	-	-	-	-
남 양 주 시	150	787.8	47.3	7	274	254	8.3	6.5	2	2.2	298	2
오 산 시	32	357.2	183.0	6	123	123	63.5	11.4	3	31.0	124	3
시 흥 시	24	145.1	95.3	2	356	323	49.5	17.3	2	-	52	2
균 포 시	2	49.3	19.0	1	290	290	19.0	8.6	1	-	37	1
의 왕 시	1	17.0	2.0	1	36	36	2.0	1.0	-	-	-	-
하 남 시	1	15.5	-	1	34	34	-	3.6	-	-	-	-
용 인 시	570	3,650.8	2,370.6	48	2,110	2,110	483.6	85.7	6	3.0	56	1
과 주 시	77	316.2	88.9	1	11	11	11.0	0.2	12	35.3	571	10
이 천 시	439	3,079.1	2,240.2	14	836	819	190.3	31.4	2	21.2	-	-
안 성 시	286	2,062.0	1,716.0	47	1,962	1,962	733.4	69.6	20	199.5	403	15
김 포 시	36	325.2	185.6	6	228	225	23.7	15.0	11	115.0	712	12
화 성 시	263	2,284.5	1,998.9	34	557	557	322.2	41.0	39	1,274.0	821	26
광 주 시	69	598.8	107.3	7	146	146	35.7	82.8	5	-	182	5
양 주 시	170	591.1	424.7	7	194	194	21.4	26.5	4	-	-	-
포 천 시	206	1,611.7	1,119.0	19	989	906	146.9	36.5	9	193.6	2,195	21

주 : 1) 인가면적은 담 소재지와 관계없이 수원공 소재지의 행정구역 기준임

2) 수혜면적은 담 소재지의 행정구역 기준임



Station		보 Weir			집수암거 Infiltration Gallery			관정 Tube Well			미수혜 면적 ①-② Unirrigated Area (ha)	Administrative Division
Power		개소수 No.	수혜면적 Benefitted Area (ha)	취입수량 Water Intake (m <sup>3</sup> /s)	개소수 No.	수혜면적 Benefitted Area (ha)	채수량 Amount of Water Attained (m <sup>3</sup> /day)	개소수 No.	수혜면적 Benefitted Area (ha)	채수량 Amount of Water Attained (m <sup>3</sup> /day)		
엔진 Engine												
동력 (kw)	대수 No.											
-	-	24	121.2	1	5	5.4	985	30	78.1	7,017	363.9	Yuseong-gu
-	-	11	17.4	-	-	-	-	49	99.4	6,493	27.2	Daedeok-gu
<b>31</b>	<b>3</b>	<b>183</b>	<b>557.8</b>	<b>1</b>	<b>52</b>	<b>51.9</b>	<b>20,999</b>	<b>268</b>	<b>847.0</b>	<b>34,925</b>	<b>2,513.6</b>	<b>Ulsan-gwangyeoksi</b>
-	-	2	-	-	-	-	-	6	22.0	525	41.1	Jung-gu
-	-	2	-	-	-	-	-	4	11.0	1,085	8.5	Nam-gu
-	-	-	-	-	2	-	-	5	15.0	550	2.5	Dong-gu
-	-	10	-	-	10	-	5,525	31	91.5	5,364	180.1	Buk-gu
31	3	169	557.8	1	40	51.9	15,474	222	707.5	27,401	2,281.4	Ulju-gun
<b>71</b>	<b>2</b>	<b>84</b>	<b>606.5</b>	<b>1</b>	<b>31</b>	<b>120.4</b>	<b>25,618</b>	<b>283</b>	<b>227.7</b>	<b>169,952</b>	<b>842.8</b>	<b>Sejong-teukbyeoljachisi</b>
<b>976</b>	<b>42</b>	<b>1,004</b>	<b>4,561.6</b>	<b>16</b>	<b>232</b>	<b>1,510.1</b>	<b>164,764</b>	<b>1,856</b>	<b>4,546.0</b>	<b>440,451</b>	<b>7,056.6</b>	<b>Gyeonggi-do</b>
15	1	3	52.0	-	-	-	-	3	7.0	474	113.0	Suwon-si
-	-	-	-	-	-	-	-	-	-	-	55.4	Seongnam-si
-	-	-	-	-	-	-	-	-	-	-	5.2	Uijeongbu-si
-	-	-	-	-	-	-	-	10	24.0	3,236	46.2	Bucheon-si
-	-	1	16.7	-	-	-	-	1	-	328	108.2	Gwangmyeong-si
96	4	2	-	-	2	-	-	71	19.5	12,736	232.0	Pyeongtaek-si
-	-	2	11.0	-	-	-	-	10	8.0	1,193	8.1	Dongducheon-si
-	-	-	-	-	-	-	-	10	22.3	1,510	42.1	Ansan-si
-	-	2	14.8	-	-	-	-	-	-	-	40.3	Goyang-si
-	-	-	-	-	-	-	-	-	-	-	4.0	Gwacheon-si
-	-	69	25.5	1	2	-	-	70	11.3	24,781	740.5	Namyangju-si
-	-	-	-	-	2	31.0	-	21	57.5	3,053	174.2	Osan-si
-	-	-	-	-	-	-	-	20	45.8	5,843	49.8	Siheung-si
-	-	-	-	-	-	-	-	-	-	-	30.3	Gunpo-si
-	-	-	-	-	-	-	-	-	-	-	15.0	Uiwang-si
-	-	-	-	-	-	-	-	-	-	-	15.5	Hanam-si
91	5	150	627.8	6	39	356.9	46,849	327	899.3	77,036	1,280.2	Yongin-si
115	2	20	12.6	1	6	-	-	38	30.0	7,743	227.3	Paju-si
34	2	46	319.8	-	70	635.7	44,190	307	1,073.2	96,831	838.9	Icheon-si
81	4	24	-	-	14	41.9	450	181	741.2	36,469	346.0	Anseong-si
44	2	-	-	-	-	-	-	19	46.9	3,613	139.6	Gimpo-si
9	6	18	296.3	-	14	103.4	14,447	158	3.0	40,657	285.6	Hwaseong-si
-	-	36	54.8	-	3	3.0	3,466	18	13.8	5,112	491.5	Gwangju-si
-	-	47	152.1	1	-	-	-	112	251.2	17,484	166.4	Yangju-si
-	-	101	603.5	1	-	-	-	77	175.0	18,018	492.7	Pocheon-si

Note : 1) Administrative Division of Planned Development Area depends on the location of the main facilities

2) Administrative Division of Benefitted Area depends on the location of paddy field

### 3. 수리시설현황 Status of Irrigation Facilities

#### 3.1 수리시설별 제원현황 Number, Capacity and Irrigation Area by Facilities

② 시군 관할 Operated by Si and Gun

시 군	계 Total			저수지 Reservoir					양(배)수장 Pumping & Drainage			
	개소수 No.	인가면적 ① Planned Development Area (ha)	수혜면적 ② Benefitted Area (ha)	개소수 No.	총 저수량 Total Storage Capacity (1,000m <sup>3</sup> )	유효 저수량 Effective Storage Capacity	수혜면적 Benefitted Area (ha)	만수면적 Area of Full Water (ha)	개소수 No.	수혜면적 Benefitted Area (ha)	원동기	
											전동기 Electric Motor	
											동력 (kw)	대수 No.
여 주 시	319	1,503.1	1,699.7	8	302	259	121.1	10.5	11	223.0	11,659	13
연 천 군	103	685.4	293.8	1	5	5	3.0	3.6	13	62.3	269	9
가 평 군	230	1,274.4	1,099.6	2	168	168	49.0	14.7	-	-	-	-
양 평 군	405	2,455.4	1,716.6	19	708	708	174.3	14.7	37	347.1	3,403	43
<b>강 원 도</b>	<b>5,754</b>	<b>21,833.7</b>	<b>16,392.0</b>	<b>238</b>	<b>6,455</b>	<b>6,268</b>	<b>1,829.8</b>	<b>299.1</b>	<b>313</b>	<b>2,212.0</b>	<b>12,557</b>	<b>355</b>
춘 천 시	467	1,485.3	1,118.3	19	1,005	1,004	188.9	16.2	9	71.0	539	13
원 주 시	530	2,165.2	1,873.7	79	653	642	466.2	48.7	17	173.8	1,052	18
강 릉 시	174	570.4	501.7	3	30	30	7.3	1.8	-	-	-	-
동 해 시	88	416.7	210.2	1	21	11	15.0	0.8	-	-	-	-
속 초 시	55	264.3	256.0	4	39	39	5.0	3.0	-	-	-	-
삼 척 시	196	856.2	778.0	3	28	27	10.5	11.0	32	177.9	647	33
홍 천 군	715	2,732.2	1,966.7	29	915	915	165.4	40.7	57	380.6	1,969	59
횡 성 군	482	2,341.9	1,854.3	45	1,730	1,685	470.7	80.5	19	223.7	464	11
영 월 군	392	914.2	506.3	5	62	52	37.0	7.3	3	4.0	93	5
평 창 군	297	1,283.4	231.7	3	19	16	10.8	1.9	11	4.5	673	16
정 선 군	56	657.0	129.6	-	-	-	-	-	5	6.5	193	8
철 원 군	486	2,021.6	1,874.7	8	373	354	33.2	13.4	80	696.2	4,092	112
화 천 군	301	1,100.1	844.7	4	26	26	24.7	3.9	23	201.4	761	21
양 구 군	142	937.7	797.3	11	384	336	90.5	8.1	3	5.0	74	3
인 제 군	327	1,167.4	717.3	5	146	127	13.0	3.2	27	141.4	953	36
고 성 군	652	1,771.7	1,611.5	11	624	613	162.0	38.7	18	20.0	310	6
양 양 군	394	1,148.4	1,120.0	8	400	391	129.6	19.9	9	106.0	737	14
<b>충 청 북 도</b>	<b>3,410</b>	<b>14,431.5</b>	<b>11,724.3</b>	<b>587</b>	<b>9,215</b>	<b>9,062</b>	<b>3,135.2</b>	<b>453.1</b>	<b>212</b>	<b>1,220.6</b>	<b>5,016</b>	<b>155</b>
청 주 시	676	3,207.4	3,591.7	167	1,479	1,455	1,034.1	117.3	37	307.9	1,507	22
충 주 시	370	1,725.9	1,249.5	54	534	534	287.1	38.3	38	205.6	460	27
제 천 시	457	1,623.3	1,487.0	37	456	456	182.0	20.7	1	3.0	7	2
보 은 군	274	1,120.6	1,024.2	42	873	865	306.3	29.9	41	164.8	675	32
옥 천 군	216	1,063.4	700.4	62	1,857	1,823	295.2	78.2	25	75.3	516	23
영 동 군	282	594.8	263.1	55	833	833	200.6	30.4	35	62.5	703	19
증 평 군	42	61.0	133.6	9	62	62	52.2	4.5	1	-	-	-
진 천 군	154	769.2	564.8	39	254	254	135.7	23.5	7	61.6	108	5
괴 산 군	335	1,741.3	1,525.7	60	2,000	1,953	366.6	68.3	15	197.7	772	17
음 성 군	227	1,279.2	836.9	48	702	702	233.4	36.4	11	142.2	194	6
단 양 군	377	1,245.4	347.4	14	165	125	42.0	5.6	1	-	74	2

주 : 1) 인가면적은 담 소재지와 관계없이 수원공 소재지의 행정구역 기준임

2) 수혜면적은 담 소재지의 행정구역 기준임

Station		보 Weir			집수암거 Infiltration Gallery			관정 Tube Well			미수혜 면적 ①-② Unirrigated Area (ha)	Administrative Division
Power		개소수 No.	수혜면적 Benefitted Area (ha)	취입수량 Water Intake (m <sup>3</sup> /s)	개소수 No.	수혜면적 Benefitted Area (ha)	채수량 Amount of Water Attained (m <sup>3</sup> /day)	개소수 No.	수혜면적 Benefitted Area (ha)	채수량 Amount of Water Attained (m <sup>3</sup> /day)		
엔진 Engine												
동력 (kw)	대수 No.											
44	2	57	394.3	-	29.0	173.8	987	214	787.5	42,148	-196.6	Yeosu-si
391	13	30	150.0	-	-	-	-	59	78.5	9,982	391.6	Yeoncheon-gun
-	-	147	836.8	3.0	37.0	133.1	54,375	44	80.7	8,267	174.8	Gapyeong-gun
56	1	249	993.6	3.0	14.0	31.3	-	86	170.3	23,937	738.8	Yangpyeong-gun
<b>1,230</b>	<b>43</b>	<b>3,773</b>	<b>9,711.2</b>	<b>78.0</b>	<b>89.0</b>	<b>418.9</b>	<b>41,832</b>	<b>1,341</b>	<b>2,220.1</b>	<b>335,732</b>	<b>5,441.7</b>	<b>Gangwon-do</b>
-	-	313	455.0	1.0	25.0	48.0	10,362	101	355.4	20,223	367.0	Chuncheon-si
15	1	370	1,039.6	1.0	2.0	-	-	62	194.1	19,901	291.5	Wonju-si
-	-	112	328.1	50.0	-	-	-	59	166.3	9,742	68.7	Gangneung-si
-	-	40	147.3	-	5.0	-	9,205	42	47.9	12,307	206.5	Donghae-si
-	-	12	188.0	1.0	-	-	-	39	63.0	16,539	8.3	Sokcho-si
11	1	120	475.6	-	-	-	-	41	114.0	6,791	78.2	Samcheok-si
190	7	547	1,251.4	5.0	19.0	43.5	1,572	63	125.8	17,169	765.5	Hongcheon-gun
118	4	309	987.3	4.0	-	-	-	109	172.6	23,528	487.6	Hoengseong-gun
-	-	336	438.8	2.0	-	-	-	48	26.5	9,289	407.9	Yeongwol-gun
-	-	274	216.4	4.0	-	-	-	9	-	1,988	1,051.7	Pyeongchang-gun
-	-	51	123.1	-	-	-	-	-	-	-	527.4	Jeongseon-gun
286	10	115	480.9	2.0	4.0	14.5	3,363	279	649.9	70,579	146.9	Cheorwon-gun
42	3	197	499.6	2.0	4.0	-	3,177	73	119.0	12,733	255.4	Hwacheon-gun
-	-	82	637.1	2.0	2.0	23.7	-	44	41.0	16,944	140.4	Yanggu-gun
-	-	266	547.4	4.0	1.0	-	514	28	15.5	4,243	450.1	Inje-gun
568	17	346	1,026.2	1.0	23.0	289.2	7,117	254	114.1	64,553	160.2	Goseong-gun
-	-	283	869.4	1.0	4.0	-	6,522	90	15.0	29,203	28.4	Yangyang-gun
<b>828</b>	<b>54</b>	<b>1,357</b>	<b>4,584.4</b>	<b>12.0</b>	<b>126.0</b>	<b>198.9</b>	<b>57,620</b>	<b>1,128</b>	<b>2,585.2</b>	<b>229,997</b>	<b>2,707.2</b>	<b>Chungcheongbuk-do</b>
441	19	189	1,227.4	2.0	44.0	59.5	14,370	239	962.8	32,394	-384.3	Cheongju-si
72	9	129	427.2	1.0	6.0	21.3	12,096	143	308.3	27,203	476.4	Chungju-si
-	-	294	1,066.0	2.0	7.0	21.7	3,305	118	214.3	24,094	136.3	Jecheon-si
74	8	59	204.1	1.0	9.0	27.0	4,717	123	322.0	24,655	96.4	Boeun-gun
11	1	51	165.9	1.0	9.0	3.7	4,368	69	160.3	19,209	363.0	Okcheon-gun
152	13	65	-	1.0	12.0	-	-	115	-	28,357	331.7	Yeongdong-gun
-	-	6	78.4	-	1.0	-	-	25	3.0	4,909	-72.6	Jeungpyeong-gun
59	2	32	174.6	-	7.0	19.0	-	69	173.9	16,616	204.4	Jincheon-gun
-	-	135	630.1	1.0	23.0	38.3	17,900	102	293.0	22,654	215.6	Goesan-gun
19	2	70	308.3	-	6.0	8.4	-	92	144.6	20,238	442.3	Eumseong-gun
-	-	327	302.4	2.0	2.0	-	864	33	3.0	9,668	898.0	Danyang-gun

Note : 1) Administrative Division of Planned Development Area depends on the location of the main facilities

2) Administrative Division of Benefitted Area depends on the location of paddy field

### 3. 수리시설현황 Status of Irrigation Facilities

#### 3.1 수리시설별 제원현황 Number, Capacity and Irrigation Area by Facilities

② 시군 관할 Operated by Si and Gun

시 군	계 Total			저수지 Reservoir					양(배)수장 Pumping & Drainage			
	개소수 No.	인가면적 ① Planned Development Area (ha)	수혜면적 ② Benefitted Area (ha)	개소수 No.	총 저수량 Total Storage Capacity (1,000m <sup>3</sup> )	유효 저수량 Effective Storage Capacity	수혜면적 Benefitted Area (ha)	만수면적 Area of Full Water (ha)	개소수 No.	수혜면적 Benefitted Area (ha)	원동기	
											전동기 Electric Motor	
											동력 (kw)	대수 No.
<b>충청남도</b>	<b>5,068</b>	<b>24,905.1</b>	<b>24,360.0</b>	<b>674</b>	<b>16,185</b>	<b>15,595</b>	<b>7,172.4</b>	<b>874.0</b>	<b>306</b>	<b>4,859.8</b>	<b>10,768</b>	<b>265</b>
천안시	566	2,011.6	1,701.0	54	776	776	434.2	69.6	38	170.6	1,104	35
공주시	559	3,699.9	2,964.4	68	1,247	1,222	753.0	48.3	17	150.7	1,711	20
보령시	314	1,900.2	1,769.4	68	863	863	833.1	63.3	5	46.1	26	2
아산시	425	1,711.2	1,553.0	28	854	444	195.8	40.7	17	217.7	287	9
서산시	281	1,676.6	1,565.1	32	978	978	624.2	73.1	14	247.2	320	9
논산시	406	1,482.6	1,319.4	50	2,215	2,207	477.9	72.4	10	-	178	9
계룡시	44	145.3	200.7	7	118	118	86.0	-	-	-	-	-
당진시	147	1,296.1	942.3	31	1,106	1,076	458.9	52.6	19	168.3	345	15
금산군	485	1,421.7	1,224.6	82	1,564	1,564	399.8	75.6	33	75.2	907	30
부여군	470	2,996.2	2,200.4	97	873	873	710.5	54.5	49	483.7	3,216	46
서천군	126	291.0	318.1	12	298	236	148.0	14.5	2	4.2	46	1
청양군	487	2,778.1	2,633.3	62	1,001	995	760.2	79.8	36	399.2	1,104	32
홍성군	363	966.2	1,078.4	35	952	952	380.7	36.0	12	132.1	222	9
예산군	259	1,554.6	1,719.4	19	1,252	1,203	360.2	43.5	38	383.7	1,000	35
태안군	136	973.8	3,170.5	29	2,088	2,088	549.9	150.1	16	2,381.1	302	13
<b>전라북도</b>	<b>5,174</b>	<b>31,132.9</b>	<b>21,512.9</b>	<b>1,832</b>	<b>42,566</b>	<b>40,173</b>	<b>11,626.3</b>	<b>2,204.8</b>	<b>228</b>	<b>1,602.2</b>	<b>10,972</b>	<b>201</b>
진주시	134	498.9	482.5	48	1,181	1,126	248.5	49.2	1	-	11	1
군산시	163	957.9	747.4	75	1,764	1,751	513.4	77.3	17	74.0	354	13
익산시	286	1,481.8	533.0	111	2,430	2,286	390.4	134.8	25	-	5,637	43
정읍시	454	3,024.2	1,889.5	196	6,195	6,134	1,194.7	241.9	14	106.0	492	9
남원시	660	5,236.2	3,792.6	223	4,356	4,110	1,433.9	239.8	59	593.4	2,745	61
김제시	277	2,196.9	1,828.6	104	1,327	1,142	998.3	167.1	3	116.0	60	3
완주군	501	2,924.5	1,219.9	150	3,067	2,917	690.7	138.2	7	-	238	7
진안군	371	2,553.9	1,631.7	116	3,635	3,217	734.9	119.0	8	-	176	6
무주군	226	756.9	723.4	68	1,399	1,338	217.2	61.5	12	58.0	395	17
장수군	268	1,126.7	817.8	45	911	907	206.9	145.1	4	68.3	197	4
임실군	367	2,181.6	1,372.5	169	2,983	2,879	919.9	122.4	13	35.8	276	12
순창군	367	2,051.2	1,707.6	138	3,783	3,125	786.4	124.0	33	247.6	162	10
고창군	843	5,027.5	3,773.5	314	5,961	5,744	2,627.2	452.0	27	303.1	199	14
부안군	257	1,114.7	992.9	75	3,574	3,497	663.9	132.5	5	-	30	1
<b>전라남도</b>	<b>7,065</b>	<b>52,928.8</b>	<b>46,406.5</b>	<b>2,215</b>	<b>79,349</b>	<b>78,360</b>	<b>27,963.3</b>	<b>3,843.7</b>	<b>294</b>	<b>5,290.8</b>	<b>15,308</b>	<b>323</b>
목포시	23	153.3	107.6	14	216	216	81.1	12.7	-	-	-	-
여수시	205	1,062.0	729.3	48	1,547	1,455	538.3	56.8	-	-	-	-
순천시	375	2,832.7	2,213.4	48	2,507	2,272	493.4	77.5	22	403.9	1,081	21

주 : 1) 인가면적은 담 소재지와 관계없이 수원공 소재지의 행정구역 기준임

2) 수혜면적은 담 소재지의 행정구역 기준임

Station		보 Weir			집수암거 Infiltration Gallery			관정 Tube Well			미수혜 면적 ①-② Unirrigated Area (ha)	Administrative Division
Power		개소수 No.	수혜면적 Benefitted Area (ha)	취입수량 Water Intake (m <sup>3</sup> /s)	개소수 No.	수혜면적 Benefitted Area (ha)	채수량 Amount of Water Attained (m <sup>3</sup> /day)	개소수 No.	수혜면적 Benefitted Area (ha)	채수량 Amount of Water Attained (m <sup>3</sup> /day)		
엔진 Engine												
동력 (kw)	대수 No.											
<b>3,139</b>	<b>70</b>	<b>1,090</b>	<b>5,539.7</b>	<b>10.0</b>	<b>366.0</b>	<b>1,344.7</b>	<b>239,981</b>	<b>2,632</b>	<b>5,443.4</b>	<b>604,349</b>	<b>545.1</b>	<b>Chungcheongnam-do</b>
65	3	164	660.6	1.0	63.0	196.6	45,135	247	239.0	80,187	310.6	Cheonan-si
138	1	111	1,162.3	2.0	65.0	271.2	29,780	298	627.2	114,287	735.5	Gongju-si
55	4	35	520.0	-	14.0	23.2	3,921	192	347.0	39,056	130.8	Boryeong-si
213	9	34	239.1	3.0	40.0	255.1	22,475	306	645.3	37,942	158.2	Asan-si
69	5	118	372.7	1.0	16.0	36.8	4,136	101	284.2	27,149	111.5	Seosan-si
15	1	54	336.5	-	-	-	-	292	505.0	63,823	163.2	Nonsan-si
-	-	33	95.9	-	-	-	-	4	18.8	303	-55.4	Gyeryong-si
23	2	7	17.3	-	3.0	13.7	2,200	87	284.1	15,376	353.8	dangjin-si
46	4	165	373.6	1.0	35.0	43.5	13,203	170	332.5	45,009	197.1	Geumsan-gun
225	10	106	412.3	-	56.0	232.2	31,585	162	361.7	36,669	795.8	Buyeo-gun
8	1	4	-	-	1.0	-	-	107	165.9	22,841	-27.1	Seocheon-gun
1,171	10	138	747.4	-	33.0	193.4	59,471	218	533.1	35,831	144.8	Cheongyang-gun
38	3	44	97.4	-	12.0	28.8	4,053	260	439.4	43,415	-112.2	Hongseong-gun
117	4	37	406.8	1.0	20.0	21.5	22,498	145	547.2	33,277	-164.8	Yesan-gun
956	13	40	97.8	-	8.0	28.7	1,524	43	113.0	9,184	-2,196.7	Taeon-gun
<b>1,583</b>	<b>69</b>	<b>796</b>	<b>3,622.0</b>	<b>14.0</b>	<b>203.0</b>	<b>394.2</b>	<b>67,927</b>	<b>2,115</b>	<b>4,268.2</b>	<b>552,073</b>	<b>9,620.0</b>	<b>Jeollabuk-do</b>
-	-	1	-	-	-	-	-	84	234.0	20,495	16.4	Jeonju-si
75	2	-	-	-	-	-	-	71	160.0	15,457	210.5	Gunsan-si
22	1	2	8.5	-	1.0	-	-	147	134.1	35,124	948.8	Iksan-si
233	8	21	86.8	-	27.0	52.9	5,927	196	449.1	42,443	1,134.7	Jeongeup-si
104	7	106	1,059.9	3.0	13.0	52.3	2,312	259	653.1	75,014	1,443.6	Namwon-si
11	1	11	211.9	-	18.0	66.0	10,475	141	436.4	37,340	368.3	Gimje-si
-	-	88	284.0	1.0	62.0	80.7	-	194	164.5	66,362	1,704.6	Wanju-gun
94	3	101	508.8	2.0	23.0	22.0	7,670	123	366.0	19,850	922.2	Jinan-gun
44	2	96	372.2	1.0	4.0	5.5	3,257	46	70.5	11,420	33.5	Muju-gun
-	-	122	324.5	1.0	6.0	10.8	-	91	207.3	18,915	308.9	Jangsu-gun
45	2	43	274.7	4.0	-	-	-	142	142.1	42,490	809.1	Imsil-gun
775	30	32	179.7	1.0	14.0	29.4	4,875	150	464.5	43,244	343.6	Sunchang-gun
180	13	173	311.0	1.0	35.0	74.6	33,411	294	457.6	83,888	1,254.0	Gochang-gun
-	-	-	-	-	-	-	-	177	329.0	40,031	121.8	Buan-gun
<b>1,996</b>	<b>34</b>	<b>826</b>	<b>4,669.5</b>	<b>12.0</b>	<b>215.0</b>	<b>828.4</b>	<b>63,770</b>	<b>3,515</b>	<b>7,654.5</b>	<b>830,070</b>	<b>6,522.3</b>	<b>Jeollanam-do</b>
-	-	-	-	-	-	-	-	9	26.5	1,376	45.7	Mokpo-si
-	-	5	-	-	3.0	-	-	149	191.0	32,729	332.7	Yeosu-si
247	4	100	769.3	3.0	22.0	36.1	-	183	510.7	40,878	619.3	Suncheon-si

Note : 1) Administrative Division of Planned Development Area depends on the location of the main facilities

2) Administrative Division of Benefitted Area depends on the location of paddy field

### 3. 수리시설현황 Status of Irrigation Facilities

#### 3.1 수리시설별 제원현황 Number, Capacity and Irrigation Area by Facilities

② 시군 관할 Operated by Si and Gun

시 군	계 Total			저수지 Reservoir					양(배)수장 Pumping & Drainage			
	개소수 No.	인가면적 ① Planned Development Area (ha)	수혜면적 ② Benefitted Area (ha)	개소수 No.	총 저수량 Total Storage Capacity (1,000m <sup>3</sup> )	유효 저수량 Effective Storage Capacity	수혜면적 Benefitted Area (ha)	만수면적 Area of Full Water (ha)	개소수 No.	수혜면적 Benefitted Area (ha)	원동기	
											전동기 Electric Motor	
											동력 (kw)	대수 No.
나주시	257	1,947.8	1,481.4	60	2,067	2,067	670.1	163.9	30	382.3	797	27
광양시	232	787.8	710.9	28	473	473	358.2	36.2	7	-	2,138	11
담양군	254	1,836.1	1,216.3	70	2,923	2,923	678.2	173.0	2	12.0	33	2
곡성군	309	2,067.3	2,051.5	84	2,524	2,379	843.4	137.6	26	461.0	1,181	23
구례군	58	327.2	327.2	7	523	523	141.5	24.9	-	-	-	-
고흥군	520	5,826.2	5,670.7	229	16,066	16,066	4,641.0	480.4	14	815.3	1,034	12
보성군	375	3,087.6	2,586.2	102	1,850	1,850	1,698.6	147.2	22	161.0	748	19
화순군	452	1,864.4	967.7	117	5,073	4,975	801.3	177.5	6	23.0	172	6
장흥군	523	4,125.6	3,083.0	81	3,474	3,455	1,309.1	180.1	9	-	100	5
강진군	300	3,889.4	4,203.9	104	5,026	5,026	2,413.6	179.9	21	748.9	731	22
해남군	663	4,395.5	4,550.5	296	7,398	7,398	3,217.6	504.5	4	81.0	78	6
영암군	254	1,680.4	1,444.5	88	2,146	2,146	754.5	71.9	14	156.8	170	7
무안군	391	2,093.3	2,161.1	131	2,851	2,527	1,401.3	203.4	3	65.0	180	4
함평군	381	2,966.7	2,570.9	123	3,758	3,758	1,592.4	165.2	23	308.5	1,204	25
영광군	506	2,880.1	2,634.4	156	4,662	4,662	1,404.0	178.5	54	341.7	2,522	90
장성군	215	1,271.1	1,058.5	72	2,721	2,721	712.1	80.6	1	-	-	-
완도군	136	1,591.7	1,033.3	41	1,557	1,481	771.8	269.3	-	-	-	-
진도군	264	2,970.6	2,779.1	100	4,051	4,051	1,249.1	121.4	31	1,168.0	2,906	37
신안군	372	3,272.0	2,825.1	216	5,936	5,936	2,192.7	401.2	5	162.4	233	6
<b>경상북도</b>	<b>13,614</b>	<b>73,369.0</b>	<b>51,239.1</b>	<b>4,886</b>	<b>86,010</b>	<b>84,177</b>	<b>25,139.4</b>	<b>4,501.6</b>	<b>1,151</b>	<b>6,890.1</b>	<b>34,307</b>	<b>908</b>
포항시	873	4,234.0	3,691.5	238	4,044	3,675	2,015.0	209.7	39	371.2	1,104	37
경주시	920	7,044.5	6,809.8	369	6,244	6,075	3,509.2	247.8	89	1,007.9	1,956	71
김천시	953	6,624.1	4,970.8	239	2,750	2,750	1,687.9	127.2	54	272.8	2,886	52
안동시	568	3,002.0	3,008.4	166	4,299	4,278	1,614.0	166.9	69	397.3	1,962	52
구미시	603	3,220.3	2,547.1	190	5,120	4,381	1,199.0	193.8	212	914.6	4,033	119
영주시	540	1,999.4	1,571.1	59	595	583	321.0	34.8	20	122.0	582	24
영천시	1,345	6,231.0	1,897.3	928	13,481	13,481	1,729.6	1,329.1	28	44.4	1,072	21
상주시	679	5,819.3	4,848.6	187	3,560	3,560	1,706.1	206.5	74	1,068.2	3,844	74
문경시	397	2,688.0	1,029.2	33	796	750	181.7	35.2	56	227.3	2,908	54
경산시	474	3,249.0	530.2	290	8,716	8,716	456.5	348.5	15	-	383	12
군위군	867	3,425.7	2,507.1	362	4,783	4,783	1,524.1	157.5	90	277.0	1,023	45
의성군	1,234	5,633.6	4,597.1	642	10,790	10,741	3,213.5	509.2	115	735.1	3,226	88
청송군	610	1,742.4	692.9	149	3,374	3,374	353.1	117.5	19	-	553	17
영양군	317	999.5	920.1	73	823	822	311.0	28.3	15	82.6	399	11
영덕군	412	2,122.8	1,016.1	105	1,353	1,353	259.6	46.0	26	77.0	650	23

주 : 1) 인가면적은 담 소재지와 관계없이 수원공 소재지의 행정구역 기준임

2) 수혜면적은 담 소재지의 행정구역 기준임

Station		보 Weir			집수암거 Infiltration Gallery			관정 Tube Well			미수혜 면적 ①-② Unirrigated Area (ha)	Administrative Division
Power		개소수 No.	수혜면적 Benefitted Area (ha)	취입수량 Water Intake (m <sup>3</sup> /s)	개소수 No.	수혜면적 Benefitted Area (ha)	채수량 Amount of Water Attained (m <sup>3</sup> /day)	개소수 No.	수혜면적 Benefitted Area (ha)	채수량 Amount of Water Attained (m <sup>3</sup> /day)		
엔진 Engine												
동력 (kw)	대수 No.											
63	1	34	231.8	1.0	7.0	35.2	2,722	126	162.0	28,909	466.4	Naju-si
-	-	89	326.1	1.0	6.0	26.6	-	102	-	25,724	76.9	Gwangyang-si
-	-	13	27.7	-	12.0	55.5	-	157	442.9	35,473	619.8	Damyang-gun
851	13	47	358.5	1.0	5.0	18.6	4,895	147	370.0	40,319	15.8	Gokseong-gun
-	-	11	64.7	-	-	-	-	40	121.0	8,898	-	Gurye-gun
-	-	37	208.4	-	39.0	-	-	201	6.0	54,102	155.5	Goheung-gun
34	2	49	371.6	-	2.0	-	-	200	355.0	54,711	501.4	Boseong-gun
258	2	158	134.4	-	5.0	-	-	166	9.0	39,323	896.7	Hwasun-gun
268	2	98	857.9	1.0	30.0	112.0	-	305	804.0	62,936	1,042.6	Jangheung-gun
145	4	27	481.2	1.0	20.0	224.0	38,170	128	336.2	35,104	-314.5	Gangjin-gun
-	-	61	271.9	-	25.0	152.0	5,845	277	828.0	79,558	-155.0	Haenam-gun
52	3	16	84.7	-	13.0	79.8	5,513	123	368.7	30,104	235.9	Yeongam-gun
22	1	10	64.9	-	2.0	7.5	2,125	245	622.4	68,572	-67.8	Muan-gun
-	-	13	81.0	-	-	-	-	222	589.0	41,362	395.8	Hampyeong-gun
34	1	29	232.2	1.0	14.0	62.0	3,291	253	594.5	56,076	245.7	Yeonggwang-gun
-	-	28	101.3	1.0	10.0	19.1	1,209	104	226.0	30,260	212.6	Jangseong-gun
-	-	-	-	-	-	-	-	95	261.5	16,495	558.4	Wando-gun
-	-	1	1.9	-	-	-	-	132	360.1	25,616	191.5	Jindo-gun
22	1	-	-	-	-	-	-	151	470.0	21,545	446.9	Sinan-gun
<b>6,990</b>	<b>210</b>	<b>2,491</b>	<b>12,604.7</b>	<b>113.0</b>	<b>399.0</b>	<b>1,493.6</b>	<b>540,391</b>	<b>4,687</b>	<b>5,111.3</b>	<b>2,343,124</b>	<b>22,129.9</b>	<b>Gyeongsangbuk-do</b>
21	3	104	486.1	1.0	44.0	81.5	52,513	448	737.7	245,148	542.5	Pohang-si
339	13	78	1,642.0	4.0	53.0	284.2	91,610	331	366.5	369,596	234.7	Gyeongju-si
851	13	257	2,260.5	14.0	42.0	594.2	120,413	361	155.4	201,771	1,653.3	Gimcheon-si
522	17	92	387.8	2.0	3.0	6.7	4,439	238	602.6	106,232	-6.4	Andong-si
146	5	10	124.1	-	-	-	-	191	309.4	62,542	673.2	Gumi-si
245	3	45	251.6	1.0	26.0	150.5	19,932	390	726.0	147,910	428.3	Yeongju-si
320	7	79	58.3	1.0	1.0	-	-	309	65.0	114,521	4,333.7	Yeongcheon-si
944	23	163	1,483.3	4.0	31.0	157.5	94,255	224	433.5	134,335	970.7	Sangju-si
90	4	195	616.7	4.0	4.0	3.5	4,154	109	-	34,703	1,658.8	Mungyeong-si
63	3	27	62.9	1.0	10.0	1.8	289	132	9.0	64,001	2,718.8	Gyeongsan-si
784	42	153	697.0	19.0	15.0	-	5,779	247	9.0	99,662	918.6	Gunwi-gun
1,176	23	114	500.5	2.0	-	-	-	363	148.0	271,289	1,036.5	Uiseong-gun
126	4	350	278.4	1.0	9.0	19.5	5,073	83	41.9	25,590	1,049.5	Cheongsong-gun
112	4	188	501.3	1.0	3.0	7.2	914	38	18.0	10,722	79.4	Yeongyang-gun
62	3	125	341.1	1.0	14.0	37.9	3,476	142	300.5	33,946	1,106.7	Yeongdeok-gun

Note : 1) Administrative Division of Planned Development Area depends on the location of the main facilities

2) Administrative Division of Benefitted Area depends on the location of paddy field

### 3. 수리시설현황 Status of Irrigation Facilities

#### 3.1 수리시설별 제원현황 Number, Capacity and Irrigation Area by Facilities

② 시군 관할 Operated by Si and Gun

시 군	계 Total			저수지 Reservoir					양(배)수장 Pumping & Drainage			
	개소수 No.	인가면적 ① Planned Development Area (ha)	수혜면적 ② Benefitted Area (ha)	개소수 No.	총 저수량 Total Storage Capacity (1,000m <sup>3</sup> )	유효 저수량 Effective Storage Capacity	수혜면적 Benefitted Area (ha)	만수면적 Area of Full Water (ha)	개소수 No.	수혜면적 Benefitted Area (ha)	원동기	
											전동기 Electric Motor	
											동력 (kw)	대수 No.
청 도 군	699	4,539.8	2,102.2	267	6,476	6,476	1,226.4	262.6	60	85.1	1,699	49
고 령 군	325	1,543.9	1,041.8	131	1,440	1,440	845.6	71.6	36	102.5	779	28
성 주 군	457	2,364.1	2,209.0	169	2,913	2,746	1,485.7	189.7	25	189.6	870	24
칠 곡 군	407	1,577.9	810.3	155	2,368	2,334	685.3	111.9	10	-	642	11
예 천 군	364	3,014.0	2,414.1	82	1,129	1,068	541.5	47.6	47	528.6	3,064	46
봉 화 군	251	1,416.7	1,170.8	38	721	579	207.4	38.5	6	87.7	120	4
울 진 군	319	877.0	853.6	14	235	212	66.2	21.7	46	299.2	552	46
<b>경 상 남 도</b>	<b>9,638</b>	<b>48,840.7</b>	<b>32,930.3</b>	<b>2,634</b>	<b>41,721</b>	<b>39,415</b>	<b>17,336.2</b>	<b>2,021.3</b>	<b>583</b>	<b>2,633.8</b>	<b>35,931</b>	<b>532</b>
창 원 시	648	2,134.6	1,049.1	157	2,571	2,377	841.7	197.2	16	16.0	129	10
진 주 시	379	3,946.9	2,621.4	230	3,322	3,264	1,800.7	167.8	68	591.1	1,646	58
통 영 시	191	718.3	335.6	47	828	683	117.6	48.3	-	-	-	-
사 천 시	525	2,017.7	1,883.7	86	1,057	1,057	478.9	63.6	11	50.5	1,205	9
김 해 시	404	3,064.9	1,551.2	134	2,154	2,154	895.9	87.9	36	368.7	3,093	53
밀 양 시	490	3,512.0	1,953.4	166	3,898	3,531	951.9	130.7	66	237.6	4,514	71
거 제 시	393	1,595.6	1,253.8	93	1,290	1,278	607.1	72.4	24	-	368	23
양 산 시	270	1,040.7	413.4	50	725	725	201.4	44.2	12	13.1	134	3
의 령 군	393	1,693.2	1,173.9	126	2,170	1,865	871.2	101.0	17	23.9	2,575	14
함 안 군	449	2,076.1	1,500.2	179	1,991	1,780	1,135.1	131.4	19	56.7	604	16
창 녕 군	536	3,415.2	1,967.2	178	4,167	3,326	1,281.3	188.0	80	501.2	12,432	105
고 성 군	822	4,227.3	4,066.0	183	4,891	4,891	2,141.0	175.7	46	216.0	728	31
남 해 군	443	1,411.3	1,051.0	120	1,833	1,833	675.8	62.3	1	-	-	-
하 동 군	528	2,485.6	1,468.5	131	1,877	1,877	569.6	108.7	21	91.8	2,699	28
산 청 군	761	3,454.6	2,527.6	185	1,777	1,732	1,212.0	85.1	28	93.6	1,439	30
함 양 군	608	3,769.5	2,618.2	171	1,471	1,471	1,013.0	59.6	34	99.6	521	18
거 창 군	784	4,035.3	2,457.6	136	1,763	1,662	791.9	74.3	31	30.6	782	24
함 천 군	1,014	4,241.9	3,038.5	262	3,936	3,909	1,750.1	223.1	73	243.4	3,062	39
<b>제주특별자치도</b>	<b>4</b>	<b>15.8</b>	<b>5.0</b>	<b>1</b>	<b>5</b>	<b>5</b>	<b>2.0</b>	<b>1.0</b>	<b>1</b>	<b>3.0</b>	<b>15</b>	<b>1</b>
제 주 시	1	5.4	2.0	1	5	5	2.0	1.0	-	-	-	-
서 귀 포 시	3	10.4	3.0	-	-	-	-	-	1	3.0	15	1

주 : 1) 인가면적은 담 소재지와 관계없이 수원공 소재지의 행정구역 기준임

2) 수혜면적은 담 소재지의 행정구역 기준임



Station		보 Weir			집수암거 Infiltration Gallery			관정 Tube Well			미수혜 면적 ①-② Unirrigated Area (ha)	Administrative Division
Power		개소수 No.	수혜면적 Benefitted Area (ha)	취입수량 Water Intake (m <sup>3</sup> /s)	개소수 No.	수혜면적 Benefitted Area (ha)	채수량 Amount of Water Attained (m <sup>3</sup> /day)	개소수 No.	수혜면적 Benefitted Area (ha)	채수량 Amount of Water Attained (m <sup>3</sup> /day)		
엔진 Engine												
동력 (kw)	대수 No.											
505	14	161	759.2	3.0	59.0	-	32,656	152	31.5	57,660	2,437.6	Cheongdo-gun
122	7	49	81.7	1.0	6.0	-	4,120	103	12.0	49,174	502.1	Goryeong-gun
222	7	42	240.9	1.0	24.0	1.0	25,063	197	291.8	65,498	155.1	Seongju-gun
-	-	33	-	-	6.0	-	1,915	203	125.0	51,225	767.6	Chilgok-gun
257	9	59	949.8	50.0	32.0	47.7	55,029	144	346.5	91,327	599.9	Yecheon-gun
44	2	74	593.0	1.0	7.0	5.0	1,487	126	277.7	39,471	245.9	Bonghwa-gun
39	4	93	288.5	1.0	10.0	95.4	17,274	156	104.3	66,801	23.4	Uljin-gun
<b>3,539</b>	<b>109</b>	<b>2,110</b>	<b>6,839.8</b>	<b>29.0</b>	<b>586.0</b>	<b>763.3</b>	<b>277,438</b>	<b>3,725</b>	<b>5,357.2</b>	<b>845,624</b>	<b>15,910.4</b>	<b>Gyeongsangnam-do</b>
47	3	207	70.8	-	26.0	36.1	4,414	242	84.5	46,335	1,085.5	Changwon-si
266	14	15	210.6	-	22.0	14.0	16,861	44	5.0	7,746	1,325.5	Jinju-si
-	-	-	-	-	12.0	-	-	132	218.0	33,900	382.7	Tongyeong-si
83	5	56	261.9	-	16.0	10.0	10,680	356	1,082.4	60,848	134.0	Sacheon-si
854	3	77	220.9	1.0	38.0	47.7	21,985	119	18.0	33,122	1,513.7	Gimhae-si
118	7	78	577.4	1.0	8.0	15.0	8,079	172	171.5	43,464	1,558.6	Miryang-si
8	1	66	221.4	-	44.0	59.3	14,214	166	366.0	38,769	341.8	Geoje-si
216	7	116	124.9	1.0	13.0	-	2,160	79	74.0	11,490	627.3	Yangsan-si
178	6	21	106.4	-	15.0	62.4	5,974	214	110.0	48,925	519.3	Uiryeong-gun
75	2	83	220.7	-	4.0	-	2,973	164	87.7	43,476	575.9	Haman-gun
118	7	23	65.8	1.0	14.0	-	14,693	241	118.9	52,044	1,448.0	Changnyeong-gun
181	12	144	609.5	1.0	48.0	151.6	7,240	401	947.9	103,522	161.3	Goseong-gun
19	1	15	37.5	-	51.0	74.5	2,260	256	263.2	37,384	360.3	Namhae-gun
71	2	201	457.6	2.0	10.0	33.4	3,129	165	316.1	38,745	1,017.1	Hadong-gun
78	4	220	943.5	3.0	102.0	37.5	96,431	226	241.0	63,785	927.0	Sancheong-gun
402	13	238	1,177.5	12.0	42.0	12.6	8,438	123	315.5	23,023	1,151.3	Hamyang-gun
199	7	289	1,276.6	6.0	59.0	21.5	10,130	269	337.0	48,635	1,577.7	Geochang-gun
626	15	261	257	-	62	188	47,777	356	601	110,411	1,203.4	Hapcheon-gun
-	-	<b>2</b>	-	-	-	-	-	-	-	-	<b>10.8</b>	<b>Jejutekbyeoljachi-do</b>
-	-	-	-	-	-	-	-	-	-	-	3	Jeju-si
-	-	2	-	-	-	-	-	-	-	-	7	Seogwipo-si

Note : 1) Administrative Division of Planned Development Area depends on the location of the main facilities

2) Administrative Division of Benefitted Area depends on the location of paddy field

### 3. 수리시설현황 Status of Irrigation Facilities

#### 3.1 수리시설별 제원현황 Number, Capacity and Irrigation Area by Facilities

③ 공사 관할 Operated by KRC District Offices

시 군	계 Total			저수지 Reservoir					양(배)수장 Pumping & Drainage			
	개소수 No.	인가면적 ① Planned Development Area (ha)	수혜면적 ② Benefitted Area (ha)	개소수 No.	총 저수량 Total Storage Capacity (1,000m <sup>3</sup> )	유효 저수량 Effective Storage Capacity	수혜면적 Benefitted Area (ha)	만수면적 Area of Full Water (ha)	개소수 No.	수혜면적 Benefitted Area (ha)	원동기	
											전동기 Electric Motor	
											동력 (kw)	대수 No.
2 0 0 9	13,327	573,105.2	518,708.7	3,363	2,614,425	2,472,229	339,703.4	40,706.3	4,077	165,768.0	727,511	6,858
2 0 1 0	13,374	571,514.0	514,432.4	3,356	2,624,644	2,483,275	339,019.5	40,718.4	4,135	162,258.8	875,159	7,517
2 0 1 1	13,435	565,178.5	515,078.8	3,372	2,615,645	2,507,484	339,710.5	41,000.9	4,201	161,979.9	892,744	7,686
2 0 1 2	13,497	561,907.4	522,222.7	3,372	2,632,183	2,525,024	343,560.1	41,083.6	4,245	165,374.2	920,870	7,827
2 0 1 3	13,569	561,876.7	524,522.6	3,377	2,760,437	2,640,137	345,071.5	41,792.7	4,313	166,391.5	953,760	8,062
<b>2 0 1 4</b>	<b>13,609</b>	<b>543,879.4</b>	<b>509,470.1</b>	<b>3,379</b>	<b>2,833,820</b>	<b>2,709,297</b>	<b>335,501.4</b>	<b>42,122.6</b>	<b>4,357</b>	<b>163,353.5</b>	<b>958,980</b>	<b>8,062</b>
서울특별시	1	-	166.0	-	-	-	-	-	1	166.0	298	2
강서구	1	-	166.0	-	-	-	-	-	1	166.0	298	2
부산광역시	29	5,745.7	3,013.2	5	828	828	236.6	16.2	24	2,776.6	3,709	76
금정구	-	-	-	-	-	-	-	-	-	-	-	-
강서구	24	5,509.7	2,776.6	-	-	-	-	-	24	2,776.6	3,709	76
기장군	5	236.0	236.6	5	828	828	236.6	16.2	-	-	-	-
대구광역시	96	5,498.9	2,328.2	22	21,653	21,605	1,366.2	335.6	42	962.0	14,395	85
동구	5	183.2	44.0	2	2,752	2,727	22.0	34.0	2	22.0	97	3
북구	14	139.5	120.5	6	1,056	1,056	120.5	18.0	2	-	74	2
수성구	10	234.2	81.0	4	1,357	1,334	71.8	33.1	2	9.2	30	2
달서구	1	360.0	16.0	1	1,404	1,404	16.0	18.4	-	-	-	-
달성군	66	4,582.0	2,066.7	9	15,084	15,084	1,135.9	232.1	36	930.8	14,194	78
인천광역시	77	7,398.2	7,150.2	17	30,880	29,263	5,839.2	610.8	41	1,311.0	7,259	69
중구	-	-	-	-	-	-	-	-	-	-	-	-
남동구	-	-	-	-	-	-	-	-	-	-	-	-
계양구	2	-	1,311.0	-	-	-	-	-	2	1,311.0	200	4
서구	4	-	-	-	-	-	-	-	3	-	1,508	6
강화군	71	7,398.2	5,839.2	17	30,880	29,263	5,839.2	610.8	36	-	5,551	59
옹진군	-	-	-	-	-	-	-	-	-	-	-	-
광주광역시	102	895.7	3,795.4	54	6,348	6,135	3,214.5	214.5	34	487.2	1,762	42
동구	-	-	-	-	-	-	-	-	-	-	-	-
서구	9	177.3	585.2	2	566	533	557.8	18.9	2	27.4	30	2
남구	12	393.1	333.1	2	257	256	61.0	4.5	8	178.4	274	10
북구	16	100.2	652.0	10	507	506	551.8	22.8	5	100.2	814	8
광산구	65	225.1	2,225.1	40	5,018	4,840	2,043.9	168.3	19	181.2	644	22
대전광역시	24	838.2	397.1	3	4,885	4,833	272.8	73.8	4	124.3	385	7
동구	-	-	-	-	-	-	-	-	-	-	-	-
중구	-	-	-	-	-	-	-	-	0	-	-	-
서구	6	102.7	76.6	2	2,039	2,012	76.6	23.4	0	-	-	-

주 : 1) 인가면적은 담 소재지와 관계없이 수원공 소재지의 행정구역 기준임

2) 수혜면적은 담 소재지의 행정구역 기준임

Station		보 Weir			침수암거 Infiltration Gallery			관 정 Tube Well			미수혜 면적 ①-② Unirrigated Area (ha)	Administrative Division			
Power		개소수 No.	수혜면적 Benefitted Area (ha)	취입수량 Water Intake (m <sup>3</sup> /s)	개소수 No.	수혜면적 Benefitted Area (ha)	채수량 Amount of Water Attained (m <sup>3</sup> /day)	개소수 No.	수혜면적 Benefitted Area (ha)	채수량 Amount of Water Attained (m <sup>3</sup> /day)					
엔진 Engine															
동력 (kw)	대수 No.														
5,846	82	4,160	12,195.6	525	324	979.2	4,281,189	1,403	62.5	574,061	54,396.5	2	0	0	9
7,467	79	4,155	12,116.4	475	320	979.2	4,257,481	1,408	58.5	469,272	57,081.6	2	0	1	0
7,186	76	4,152	12,106.2	472	318	1,253.5	2,104,548	1,392	28.7	407,890	50,099.7	2	0	1	1
7,186	76	4,158	12,246.1	473	318	1,013.6	1,853,466	1,404	28.7	408,334	39,684.7	2	0	1	2
6,660	71	4,159	12,325.2	481	310	705.7	1,926,578	1,410	28.7	406,715	37,354.1	2	0	1	3
<b>5,760</b>	<b>66</b>	<b>4,152</b>	<b>10,183.2</b>	<b>488</b>	<b>308</b>	<b>401.3</b>	<b>1,929,554</b>	<b>1,413</b>	<b>30.7</b>	<b>415,423</b>	<b>34,430.0</b>	<b>2</b>	<b>0</b>	<b>1</b>	<b>4</b>
-	-	-	-	-	-	-	-	-	-	-	-166.0	Seoul-teukbyeolsi			
-	-	-	-	-	-	-	-	-	-	-	-166.0	Gangseo-gu			
-	-	-	-	-	-	-	-	-	-	-	-2,732.5	Busan-gwangyeoksi			
-	-	-	-	-	-	-	-	-	-	-	-	Geumjeong-gu			
-	-	-	-	-	-	-	-	-	-	-	-2,733.1	Gangseo-gu			
-	-	-	-	-	-	-	-	-	-	-	-0.6	Gijang-gun			
<b>17</b>	<b>5</b>	<b>24</b>	-	<b>1</b>	<b>3</b>	-	<b>18,403</b>	<b>5</b>	-	<b>2,031</b>	<b>3,170.7</b>	Daegu-gwangyeoksi			
-	-	1	-	-	-	-	-	-	-	-	139.2	Dong-gu			
-	-	4	-	-	-	-	-	2	-	1,075	19.0	Buk-gu			
-	-	1	-	-	3	-	18,403	-	-	-	153.2	Suseong-gu			
-	-	-	-	-	-	-	-	-	-	-	344.0	Dalseo-gu			
17	5	18	-	1	-	-	-	3	-	956	2,515.3	Dalseong-gun			
-	-	<b>1</b>	-	<b>1</b>	-	-	-	<b>18</b>	-	<b>4,073</b>	<b>248.0</b>	Incheon-gwangyeoksi			
-	-	-	-	-	-	-	-	-	-	-	-	Jung-gu			
-	-	-	-	-	-	-	-	-	-	-	-	Namdong-gu			
-	-	-	-	-	-	-	-	-	-	-	-1,311.0	Gyeyang-gu			
-	-	1	-	1	-	-	-	-	-	-	-	Seo-gu			
-	-	-	-	-	-	-	-	18	-	4,073	1,559.0	Ganghwa-gun			
-	-	-	-	-	-	-	-	-	-	-	-	Ongjin-gun			
-	-	<b>10</b>	-	<b>1</b>	-	-	-	<b>4</b>	-	<b>1,452</b>	<b>-2,899.7</b>	Gwangju-gwangyeoksi			
-	-	-	-	-	-	-	-	-	-	-	-	Dong-gu			
-	-	3	-	-	-	-	-	2	-	1,002	-407.9	Seo-gu			
-	-	2	-	-	-	-	-	-	-	-	60.0	Nam-gu			
-	-	1	-	-	-	-	-	-	-	-	-551.8	Buk-gu			
-	-	4	-	-	-	-	-	2	-	450	-2,000.0	Gwangsan-gu			
-	-	<b>4</b>	-	<b>1</b>	-	-	-	<b>13</b>	-	<b>3,688</b>	<b>441.1</b>	Daejeon-gwangyeoksi			
-	-	-	-	-	-	-	-	-	-	-	-	Dong-gu			
-	-	-	-	-	-	-	-	-	-	-	-	Jung-gu			
-	-	1	-	-	0	-	-	3	-	832	26.1	Seo-gu			

Note : 1) Administrative Division of Planned Development Area depends on the location of the main facilities

2) Administrative Division of Benefitted Area depends on the location of paddy field

### 3. 수리시설현황 Status of Irrigation Facilities

#### 3.1 수리시설별 제원현황 Number, Capacity and Irrigation Area by Facilities

③ 공사 관할 Operated by KRC District Offices

시 군	계 Total			저수지 Reservoir					양(배)수장 Pumping & Drainage			
	개소수 No.	인가면적 ① Planned Development Area (ha)	수혜면적 ② Benefitted Area (ha)	개소수 No.	총 저수량 Total Storage Capacity (1,000m <sup>3</sup> )	유효 저수량 Effective Storage Capacity	수혜면적 Benefitted Area (ha)	만수면적 Area of Full Water (ha)	개소수 No.	수혜면적 Benefitted Area (ha)	원동기	
											전동기 Electric Motor	
											동력 (kw)	대수 No.
유 성 구	18	735.5	320.5	1	2,846	2,821	196.2	50.4	4	124.3	385	7
대 덕 구	-	-	-	-	-	-	-	-	-	-	-	-
<b>울 산 광 역 시</b>	<b>249</b>	<b>3,471.2</b>	<b>3,102.5</b>	<b>86</b>	<b>13,080</b>	<b>12,931</b>	<b>2,288.0</b>	<b>248.7</b>	<b>41</b>	<b>390.9</b>	<b>2,182</b>	<b>63</b>
중 구	-	-	-	-	-	-	-	-	-	-	-	-
남 구	-	-	-	-	-	-	-	-	-	-	-	-
동 구	-	-	-	-	-	-	-	-	-	-	-	-
북 구	34	1,121.8	749.8	10	1,964	1,930	359.3	29.0	11	-	1,002	21
울 주 군	215	2,349.4	2,352.7	76	11,116	11,001	1,928.7	219.7	30	390.9	1,180	42
<b>세종특별자치시</b>	<b>41</b>	<b>1,781.9</b>	<b>1,449.0</b>	<b>1</b>	<b>5,284</b>	<b>4,868</b>	<b>477.5</b>	<b>90.7</b>	<b>18</b>	<b>971.5</b>	<b>5,908</b>	<b>46</b>
<b>경 기 도</b>	<b>833</b>	<b>38,186.9</b>	<b>52,434.6</b>	<b>101</b>	<b>143,514</b>	<b>140,385</b>	<b>19,184.3</b>	<b>2,635.3</b>	<b>372</b>	<b>32,849.3</b>	<b>96,698</b>	<b>713</b>
수 원 시	12	-	193.9	1	315	299	35.0	18.0	4	158.9	690	7
성 남 시	4	15.2	35.7	2	1,452	1,345	35.7	36.6	-	-	-	-
의 정 부 시	-	-	-	-	-	-	-	-	-	-	-	-
부 천 시	1	-	281.0	-	-	-	-	-	1	281.0	45	1
광 명 시	4	-	69.4	-	-	-	69.4	-	1	-	19	1
평 택 시	140	6,819.0	13,895.2	10	535	526	3,800.3	23.3	99	10,094.9	23,948	196
동 두 천 시	3	-	-	-	-	-	-	-	-	-	-	-
안 산 시	5	-	267.5	-	-	-	267.5	-	1	-	22	1
고 양 시	11	3,238.2	1,568.7	-	-	-	-	-	9	1,367.7	2,435	20
과 천 시	1	133.1	-	1	1,093	1,093	-	21.7	-	-	-	-
남 양 주 시	3	881.5	196.1	1	2,710	2,435	70.9	23.1	1	125.2	312	3
오 산 시	1	-	99.4	1	483	483	99.4	14.6	-	-	-	-
시 흥 시	8	864.7	735.3	5	2,771	2,715	735.3	93.2	3	-	42	3
균 포 시	1	-	-	1	1,187	1,166	-	36.6	-	-	-	-
의 왕 시	2	318.6	6.5	2	3,459	3,456	6.5	114.1	-	-	-	-
하 남 시	3	678.7	18.0	-	-	-	-	-	3	18.0	578	4
용 인 시	19	834.3	1,259.4	6	36,215	36,132	1,259.4	623.3	2	-	45	2
과 주 시	138	3,937.3	5,905.8	6	8,733	8,268	1,137.1	145.1	60	4,618.7	29,048	144
이 천 시	73	1,379.2	1,377.3	4	2,031	1,864	578.2	67.3	27	799.1	2,998	50
안 성 시	104	2,336.0	5,309.9	18	48,061	46,783	5,309.9	667.4	28	-	1,636	43
김 포 시	29	16.4	5,113.5	1	77	74	20.5	2.6	26	5,093.0	10,390	46
화 성 시	63	5,974.9	6,717.6	8	9,986	9,970	2,308.9	315.9	36	4,408.7	4,051	63
광 주 시	21	498.6	416.8	2	1,184	1,184	276.2	28.3	7	140.6	299	9
양 주 시	46	1,279.5	953.4	7	6,410	5,924	903.4	106.6	4	-	86	4
포 천 시	37	1,608.0	1,416.1	12	8,251	8,172	1416.1	153.6	7	-	1,516	13

주 : 1) 인가면적은 담 소재지와 관계없이 수원공 소재지의 행정구역 기준임

2) 수혜면적은 담 소재지의 행정구역 기준임

Station		보 Weir			침수암거 Infiltration Gallery			관 정 Tube Well			미수혜 면적 ①-② Unirrigated Area (ha)	Administrative Division
Power		개소수 No.	수혜면적 Benefitted Area (ha)	취입수량 Water Intake (m <sup>3</sup> /s)	개소수 No.	수혜면적 Benefitted Area (ha)	채수량 Amount of Water Attained (m <sup>3</sup> /day)	개소수 No.	수혜면적 Benefitted Area (ha)	채수량 Amount of Water Attained (m <sup>3</sup> /day)		
엔진 Engine												
동력 (kw)	대수 No.											
-	-	3	-	1	-	-	-	10	-	2,856	415.0	Yuseong-gu
-	-	-	-	-	-	-	-	-	-	-	-	Daedeok-gu
-	-	<b>91</b>	<b>109.5</b>	<b>3</b>	<b>14</b>	<b>314.1</b>	<b>156,384</b>	<b>17</b>	<b>-</b>	<b>5,356</b>	<b>368.7</b>	<b>Ulsan-gwangyeoksi</b>
-	-	-	-	-	-	-	-	-	-	-	-	Jung-gu
-	-	-	-	-	-	-	-	-	-	-	-	Nam-gu
-	-	-	-	-	-	-	-	-	-	-	-	Dong-gu
-	-	5	76.4	-	4	314.1	35,424	4	-	1,430	372.0	Buk-gu
-	-	86	33.1	3	10	-	120,960	13	-	3,926	-3.3	Uiju-gun
-	-	<b>4</b>	<b>-</b>	<b>-</b>	<b>-</b>	<b>-</b>	<b>-</b>	<b>18</b>	<b>-</b>	<b>10,273</b>	<b>332.9</b>	<b>Sejong-teukbyeoljachisi</b>
<b>120</b>	<b>16</b>	<b>136</b>	<b>401.0</b>	<b>26</b>	<b>47</b>	<b>-</b>	<b>570,205</b>	<b>177</b>	<b>-</b>	<b>33,944</b>	<b>-14,247.7</b>	<b>Gyeonggi-do</b>
-	-	5	-	1	-	-	-	2	-	285	-193.9	Suwon-si
-	-	2	-	1	-	-	-	-	-	-	-20.5	Seongnam-si
-	-	-	-	-	-	-	-	-	-	-	-	Uijeongbu-si
-	-	-	-	-	-	-	-	-	-	-	-281.0	Bucheon-si
-	-	2	-	-	-	-	-	1	-	151	-69.4	Gwangmyeong-si
65	1	4	-	3	2	-	30,171	25	-	5,110	-7,076.2	Pyeongtaek-si
-	-	3	-	-	-	-	-	-	-	-	-	Dongducheon-si
-	-	3	-	-	-	-	-	1	-	145	-267.5	Ansan-si
-	-	2	201.0	1	-	-	-	-	-	-	1,669.5	Goyang-si
-	-	-	-	-	-	-	-	-	-	-	133.1	Gwacheon-si
-	-	-	-	-	-	-	-	1	-	147	685.4	Namyangju-si
-	-	-	-	-	-	-	-	-	-	-	-99.4	Osan-si
-	-	-	-	-	-	-	-	-	-	-	129.4	Siheung-si
-	-	-	-	-	-	-	-	-	-	-	-	Gunpo-si
-	-	-	-	-	-	-	-	-	-	-	312.1	Uiwang-si
-	-	-	-	-	-	-	-	-	-	-	660.7	Hanam-si
-	-	7	-	1	-	-	-	4	-	858	-425.1	Yongin-si
17	5	21	150.0	3	8	-	110,333	43	-	6,729	-1,968.5	Paju-si
-	-	12	-	2	19	-	200,880	11	-	1,798	1.9	Icheon-si
-	-	15	-	6	5	-	59,789	38	-	9,183	-2,973.9	Anseong-si
-	-	-	-	-	0	-	-	2	-	290	-5,097.1	Gimpo-si
-	-	14	-	2	-	-	-	5	-	727	-742.7	Hwaseong-si
-	-	12	-	1	-	-	-	-	-	-	81.8	Gwangju-si
-	-	13	50.0	1	3	-	19,267	19	-	2,850	326.1	Yangju-si
4	1	7	-	4	0	-	-	11	-	2,775	191.9	Pocheon-si

Note : 1) Administrative Division of Planned Development Area depends on the location of the main facilities

2) Administrative Division of Benefitted Area depends on the location of paddy field

### 3. 수리시설현황 Status of Irrigation Facilities

#### 3.1 수리시설별 제원현황 Number, Capacity and Irrigation Area by Facilities

③ 공사 관할 Operated by KRC District Offices

시 군	계 Total			저수지 Reservoir					양(배)수장 Pumping & Drainage			
	개소수 No.	인가면적 ① Planned Development Area (ha)	수혜면적 ② Benefitted Area (ha)	개소수 No.	총 저수량 Total Storage Capacity (1,000m <sup>3</sup> )	유효 저수량 Effective Storage Capacity	수혜면적 Benefitted Area (ha)	만수면적 Area of Full Water (ha)	개소수 No.	수혜면적 Benefitted Area (ha)	원동기	
											전동기 Electric Motor	
											동력 (kw)	대수 No.
여 주 시	40	2,574.7	2,757.6	5	4,531	4,474	434.6	48.6	20	2,323.0	6,237	39
연 천 군	26	3,585.3	2,918.4	2	1,752	1,749	136.0	44.6	22	2,782.4	10,380	48
가 평 군	-	-	-	-	-	-	-	-	-	-	-	-
양 평 군	38	1,213.7	922.1	6	2,278	2,273	284.0	50.8	11	638.1	1,921	16
<b>강 원 도</b>	<b>485</b>	<b>20,886.9</b>	<b>15,815.1</b>	<b>78</b>	<b>123,388</b>	<b>110,896</b>	<b>12,517.4</b>	<b>1,736.9</b>	<b>108</b>	<b>1,486.3</b>	<b>16,956</b>	<b>202</b>
춘 천 시	26	1,408.8	833.3	8	9,008	8,785	833.3	114.9	2	-	158	3
원 주 시	85	2,324.8	1,811.6	16	11,981	11,845	1,432.0	200.3	13	345.9	2,842	31
강 릉 시	65	2,972.8	2,393.1	11	27,382	25,255	2,393.1	277.5	13	-	2,529	33
동 해 시	-	-	-	-	-	-	-	-	-	-	-	-
속 초 시	4	217.2	100.0	1	7	7	100.0	4.2	-	-	-	-
삼 척 시	4	253.9	178.8	3	1,456	1,331	178.8	26.5	-	-	-	-
홍 천 군	78	1,802.3	1,202.3	15	11,031	10,878	1,025.1	147.9	13	41.6	1,266	24
횡 성 군	22	765.9	619.1	6	3,551	3,452	488.1	47.9	4	-	115	4
영 월 군	2	139.4	139.4	-	-	-	-	-	-	-	-	-
평 창 군	7	390.2	316.5	2	1,185	1,138	247.5	14.0	4	-	306	7
정 선 군	4	185.2	105.5	-	-	-	-	-	2	25.9	120	4
철 원 군	139	7,676.9	6,229.2	8	42,116	33,386	4,115.0	740.2	47	896.3	8,175	75
화 천 군	-	-	-	-	-	-	-	-	-	-	-	-
양 구 군	8	455.0	294.0	2	2,258	2,160	294.0	33.6	-	-	-	-
인 제 군	-	-	-	-	-	-	-	-	-	-	-	-
고 성 군	25	1,631.1	1,242.8	5	11,883	11,229	1,242.8	119.1	3	-	85	4
양 양 군	16	663.4	349.5	1	1,530	1,430	167.7	10.8	7	176.6	1,360	17
<b>충 청 북 도</b>	<b>1,115</b>	<b>32,476.4</b>	<b>27,313.0</b>	<b>184</b>	<b>192,667</b>	<b>185,137</b>	<b>20,996.7</b>	<b>2,614.6</b>	<b>242</b>	<b>6,102.4</b>	<b>41,469</b>	<b>465</b>
청 주 시	94	6,689.5	6,975.3	16	15,413	14,128	3,772.6	234.8	47	3,202.7	20,016	132
충 주 시	185	6,072.4	4,229.9	20	23,170	22,000	2,604.7	317.1	30	1,625.2	4,024	56
제 천 시	77	1,090.9	746.0	15	4,843	4,662	746.0	83.3	-	-	-	-
보 은 군	130	3,617.2	3,026.4	17	19,155	18,869	2,626.0	238.6	43	219.40	2,257	73
옥 천 군	120	1,895.5	1,635.2	27	14,520	13,156	1,492.4	182.5	9	142.8	1,663	14
영 동 군	124	1,585.6	1,093.2	18	8,572	8,350	683.0	141.0	24	410.2	3,320	37
증 평 군	30	498.0	831.2	8	3,137	3,132	831.2	34.8	6	-	183	8
진 천 군	102	4,420.0	3,211.4	13	55,103	54,529	3,178.5	721.0	27	-	5,211	61
괴 산 군	104	2,495.1	2,414.9	19	14,803	14,644	2,007.6	217.0	22	407.3	2,221	36
음 성 군	146	4,023.3	3,063.4	30	33,702	31,458	3,000.7	441.6	32	62.7	2,312	44
단 양 군	3	88.9	86.1	1	249	209	54.0	2.9	2	32.1	262	4

주 : 1) 인가면적은 담 소재지와 관계없이 수원공 소재지의 행정구역 기준임

2) 수혜면적은 담 소재지의 행정구역 기준임

Station		보 Weir			집수암거 Infiltration Gallery			관정 Tube Well			미수혜면적 ①-② Unirrigated Area (ha)	Administrative Division
Power		개소수 No.	수혜면적 Benefitted Area (ha)	취입수량 Water Intake (m <sup>3</sup> /s)	개소수 No.	수혜면적 Benefitted Area (ha)	채수량 Amount of Water Attained (m <sup>3</sup> /day)	개소수 No.	수혜면적 Benefitted Area (ha)	채수량 Amount of Water Attained (m <sup>3</sup> /day)		
엔진 Engine												
동력 (kw)	대수 No.											
2	1	1	-		10	-	149,766	4	-	800	-182.9	Yeoju-si
32	8	1	-		-	-	-	1	-	156	666.9	Yeoncheon-gun
-	-	-	-		-	-	-	-	-	-	-	Gapyeong-gun
-	-	12	-		-	-	-	9	-	1,940	291.6	Yangpyeong-gun
<b>9</b>	<b>2</b>	<b>170</b>	<b>1,811.4</b>	<b>28</b>	<b>10</b>	<b>-</b>	<b>83,229</b>	<b>119</b>	<b>-</b>	<b>55,942</b>	<b>5,071.8</b>	<b>Gangwon-do</b>
-	-	3	-		-	-	-	13	-	4,599	575.5	Chuncheon-si
-	-	41	33.7	4	3	-	12,649	12	-	5,412	513.2	Wonju-si
-	-	21	-	4	3	-	9,504	17	-	2,592	579.7	Gangneung-si
-	-	-	-		-	-	-	-	-	-	-	Donghae-si
-	-	3	-		-	-	-	-	-	-	117.2	Sokcho-si
-	-	-	-		-	-	-	1	-	150	75.1	Samcheok-si
1	1	41	135.6	2	-	-	-	9	-	2,980	600.0	Hongcheon-gun
-	-	10	131.0	1	-	-	-	2	-	300	146.8	Hoengseong-gun
-	-	2	139.4		-	-	-	-	-	-	-	Yeongwol-gun
-	-	1	69.0	1	-	-	-	-	-	-	73.7	Pyeongchang-gun
-	-	2	79.6	1	-	-	-	-	-	-	79.7	Jeongseon-gun
8	1	23	1,217.9	11	-	-	-	61	-	39,309	1,447.7	Cheorwon-gun
-	-	-	-		-	-	-	-	-	-	-	Hwacheon-gun
-	-	6	-		-	-	-	-	-	-	161.0	Yanggu-gun
-	-	-	-		-	-	-	-	-	-	-	Inje-gun
-	-	13	-	2	4	-	61,076	-	-	-	388.3	Goseong-gun
-	-	4	5.2	2	-	-	-	4	-	600	313.9	Yangyang-gun
-	-	<b>534</b>	<b>213.9</b>	<b>49</b>	<b>28</b>	<b>-</b>	<b>68,558</b>	<b>127</b>	<b>-</b>	<b>33,384</b>	<b>5,163.4</b>	<b>Chungcheongbuk-do</b>
-	-	23	-	14	-	-	-	8	-	2,068	-285.8	Cheongju-si
-	-	118	-	3	-	-	-	17	-	4,190	1,842.5	Chungju-si
-	-	48	-	1	9	-	28,391	5	-	980	344.9	Jecheon-si
-	-	55	181.0	10	5	-	22,464	10	-	2,685	590.8	Boeun-gun
-	-	55	-	7	3	-	-	26	-	7,091	260.3	Okcheon-gun
-	-	65	-	3	4	-	3,819	13	-	4,382	492.4	Yeongdong-gun
-	-	13	-	1	-	-	-	3	-	684	-333.2	Jeungpyeong-gun
-	-	39	32.9	3	-	-	-	23	-	6,338	1,208.6	Jincheon-gun
-	-	58	-	5	4	-	8,364	1	-	340	80.2	Goesan-gun
-	-	60	-	3	3	-	5,520	21	-	4,626	959.9	Eumseong-gun
-	-	0	-	-	0	-	-	0	-	-	2.8	Danyang-gun

Note : 1) Administrative Division of Planned Development Area depends on the location of the main facilities

2) Administrative Division of Benefitted Area depends on the location of paddy field

### 3. 수리시설현황 Status of Irrigation Facilities

#### 3.1 수리시설별 제원현황 Number, Capacity and Irrigation Area by Facilities

③ 공사 관할 Operated by KRC District Offices

시 군	계 Total			저수지 Reservoir					양(배)수장 Pumping & Drainage			
	개소수 No.	인가면적 ① Planned Development Area (ha)	수혜면적 ② Benefitted Area (ha)	개소수 No.	총 저수량 Total Storage Capacity (1,000m <sup>3</sup> )	유효 저수량 Effective Storage Capacity	수혜면적 Benefitted Area (ha)	만수면적 Area of Full Water (ha)	개소수 No.	수혜면적 Benefitted Area (ha)	원동기	
											전동기 Electric Motor	
											동력 (kw)	대수 No.
<b>충청남도</b>	<b>1,497</b>	<b>89,030.4</b>	<b>92,177.0</b>	<b>223</b>	<b>315,195</b>	<b>305,645</b>	<b>48,620.1</b>	<b>6,598.3</b>	<b>737</b>	<b>43,285.8</b>	<b>191,280</b>	<b>1,567</b>
천안시	95	3,132.8	3,003.7	20	11,788	11,580	3,003.7	332.0	29	-	3,043	45
공주시	131	4,153.2	3,008.0	12	18,311	18,028	1,975.8	258.8	55	1,032.2	9,829	122
보령시	145	6,387.0	4,415.0	30	30,491	30,030	4,342.3	502.9	40	71.5	6,307	56
아산시	108	6,885.0	8,362.6	18	26,129	25,790	4,534.5	717.9	59	3,828.1	9,199	120
서산시	87	13,280.0	12,499.3	16	29,601	28,672	4,782.0	590.5	26	7,717.3	8,691	58
논산시	217	10,787.3	10,605.0	26	38,417	38,123	6,704.5	757.6	117	3,900.5	28,190	257
계룡시	-	-	-	-	-	-	-	-	-	-	-	-
당진시	97	15,821.3	16,068.0	10	5,897	5,582	-	221.1	80	16,068.0	34,092	191
금산군	67	901.5	730.6	9	5,688	5,557	669.0	83.8	5	61.6	182	5
부여군	166	7,934.2	8,462.8	10	21,776	20,755	2,571.2	427.6	130	5,872.4	47,985	321
서천군	49	9,592.0	8,852.6	7	26,057	23,503	6,058.6	566.1	29	2,794.0	8,921	60
청양군	132	3,699.6	3,358.3	26	21,253	20,662	2,323.7	239.4	52	827.2	10,986	92
홍성군	51	2,976.0	3,928.7	9	10,627	10,350	3,101.1	253.1	29	827.6	4,192	59
예산군	117	2,262.4	7,693.8	12	59,281	58,016	7,365.1	1,277.2	72	285.4	17,587	155
태안군	35	1,218.1	1,188.6	18	9,879	8,997	1,188.6	370.3	14	-	2,076	26
<b>전라북도</b>	<b>1,887</b>	<b>100,761.1</b>	<b>91,908.5</b>	<b>418</b>	<b>674,426</b>	<b>661,614</b>	<b>82,892.0</b>	<b>8,506.8</b>	<b>587</b>	<b>8,330.8</b>	<b>93,676</b>	<b>899</b>
전주시	52	2,899.9	1,777.3	6	3,975	3,860	1,777.3	104.8	9	-	1,866	16
군산시	167	13,704.6	11,914.2	25	24,398	24,289	11,653.5	650.7	134	260.7	23,766	196
익산시	224	18,323.3	14,671.1	28	7,076	6,842	7,441.9	205.8	115	7,229.2	21,399	199
정읍시	160	8,551.1	7,705.2	28	25,632	24,852	7,705.2	402.0	51	-	4,136	37
남원시	208	5,522.0	5,659.5	76	16,400	15,828	5,386.0	248.9	19	-	1,872	34
김제시	156	20,575.5	20,377.5	23	21,456	21,043	20,377.5	474.2	96	-	21,040	164
완주군	111	4,402.3	3,373.4	39	111,185	109,530	3,373.4	971.9	10	-	1,517	19
진안군	107	853.1	674.0	24	14,147	13,561	584.8	160.8	-	-	-	-
무주군	34	956.7	894.2	9	9,694	9,145	877.4	77.5	-	-	-	-
장수군	88	2,179.7	2,626.0	34	68,794	66,898	2,503.0	386.7	4	-	637	6
임실군	169	2,399.1	2,200.9	34	272,277	271,571	2,200.9	2,840.4	7	-	905	12
순창군	153	3,419.4	3,342.7	35	12,495	12,051	2,391.3	236.1	44	840.9	3,722	63
고창군	150	4,869.1	4,561.5	35	55,896	52,503	4,496.5	1,040.3	32	-	4,290	57
부안군	108	12,105.3	12,131.0	22	31,001	29,641	12,123.3	706.7	66	-	8,526	96
<b>전라남도</b>	<b>2,725</b>	<b>95,387.5</b>	<b>92,929.6</b>	<b>992</b>	<b>643,929</b>	<b>623,506</b>	<b>66,214.5</b>	<b>9,375.3</b>	<b>707</b>	<b>24,187.6</b>	<b>116,966</b>	<b>1,230</b>
목포시	1	-	-	-	-	-	-	-	1	-	15	1
여수시	43	1,298.10	1,239.70	18	6,260	6,086	1,239.70	129.3	7	-	553	13
순천시	86	2,956.4	2,894.5	20	7,426	7,330	1,727.6	112.7	20	679.4	1,563	32

주 : 1) 인가면적은 담 소재지와 관계없이 수원공 소재지의 행정구역 기준임

2) 수혜면적은 담 소재지의 행정구역 기준임



Station		보 Weir			침수암거 Infiltration Gallery			관 정 Tube Well			미수혜 면적 ①-② Unirrigated Area (ha)	Administrative Division
Power		개소수 No.	수혜면적 Benefitted Area (ha)	취입수량 Water Intake (m <sup>3</sup> /s)	개소수 No.	수혜면적 Benefitted Area (ha)	채수량 Amount of Water Attained (m <sup>3</sup> /day)	개소수 No.	수혜면적 Benefitted Area (ha)	채수량 Amount of Water Attained (m <sup>3</sup> /day)		
엔진 Engine												
동력 (kw)	대수 No.											
-	-	<b>412</b>	<b>269.9</b>	<b>46</b>	<b>34</b>	<b>1.2</b>	<b>119,370</b>	<b>91</b>	<b>-</b>	<b>29,898</b>	<b>-3,146.6</b>	<b>Chungcheongnam-do</b>
-	-	31	-	2	-	-	-	15	-	3,869	129.1	Cheonan-si
-	-	43	-	3	8	-	89,510	13	-	4,805	1,145.2	Gongju-si
-	-	60	-	4	1	1.2	-	14	-	9,232	1,972.0	Boryeong-si
-	-	17	-	4	7	-	9,072	7	-	1,270	-1,477.6	Asan-si
-	-	41	-	5	-	-	-	4	-	978	780.7	Seosan-si
-	-	64	-	12	2	-	1,728	8	-	1,805	182.3	Nonsan-si
-	-	-	-	-	-	-	-	-	-	-	-	Gyeryong-si
-	-	7	-	1	-	-	-	-	-	-	-246.7	dangjin-si
-	-	38	-	2	8	-	829	7	-	2,467	170.9	Geumsan-gun
-	-	13	19.2	4	1	-	1,382	12	-	2,409	-528.6	Buyeo-gun
-	-	13	-	1	-	-	-	-	-	-	739.4	Seocheon-gun
-	-	41	207.4	2	7	-	16,848	6	-	1,552	341.3	Cheongyang-gun
-	-	8	-	2	-	-	-	5	-	1,511	-952.7	Hongseong-gun
-	-	33	43.3	3	-	-	-	-	-	-	-5,431.4	Yesan-gun
-	-	3	-	-	-	-	-	-	-	-	29.5	Taeon-gun
<b>147</b>	<b>2</b>	<b>621</b>	<b>678.0</b>	<b>101</b>	<b>23</b>	<b>-</b>	<b>167,086</b>	<b>238</b>	<b>7.7</b>	<b>72,852</b>	<b>8,873.3</b>	<b>Jeollabuk-do</b>
-	-	26	-	4	-	-	-	11	-	2,866	1,122.6	Jeonju-si
-	-	-	-	-	-	-	-	8	-	2,401	1,790.4	Gunsan-si
-	-	37	-	4	-	-	-	44	-	17,868	3,652.2	Iksan-si
-	-	54	-	48	9	-	45,585	18	-	4,599	845.9	Jeongeup-si
110	1	74	273.5	5	2	-	41,515	37	-	11,413	-137.5	Namwon-si
-	-	12	-	3	4	-	40,401	21	-	5,729	198.0	Gimje-si
-	-	44	-	7	7	-	34,488	11	-	3,011	1,028.9	Wanju-gun
-	-	79	89.2	4	-	-	-	4	-	778	179.1	Jinan-gun
-	-	24	16.8	-	-	-	-	1	-	259	83.2	Muju-gun
-	-	33	123.0	2	-	-	-	17	-	4,748	-446.3	Jangsu-gun
-	-	118	-	13	0	-	-	10	-	3,890	198.2	Imsil-gun
-	-	61	110.5	6	-	-	-	13	-	3,755	76.7	Sunchang-gun
37	1	56	65.0	5	1	-	5,098	26	-	7,203	307.6	Gochang-gun
-	-	3	-	-	-	-	-	17	7.7	4,333	-25.7	Buan-gun
<b>385</b>	<b>5</b>	<b>844</b>	<b>2,512.5</b>	<b>128</b>	<b>13</b>	<b>-</b>	<b>99,533</b>	<b>169</b>	<b>15.0</b>	<b>50,581</b>	<b>2,457.9</b>	<b>Jeollanam-do</b>
-	-	-	-	-	-	-	-	-	-	-	-	Mokpo-si
-	-	13	-	-	-	-	-	5	-	950	58.4	Yeosu-si
-	-	39	487.5	4	0	-	-	7	-	1,170	61.9	Suncheon-si

Note : 1) Administrative Division of Planned Development Area depends on the location of the main facilities

2) Administrative Division of Benefitted Area depends on the location of paddy field

### 3. 수리시설현황 Status of Irrigation Facilities

#### 3.1 수리시설별 제원현황 Number, Capacity and Irrigation Area by Facilities

③ 공사 관할 Operated by KRC District Offices

시 군	계 Total			저수지 Reservoir					양(배)수장 Pumping & Drainage			
	개소수 No.	인가면적 ① Planned Development Area (ha)	수혜면적 ② Benefitted Area (ha)	개소수 No.	총 저수량 Total Storage Capacity (1,000m <sup>3</sup> )	유효 저수량 Effective Storage Capacity	수혜면적 Benefitted Area (ha)	만수면적 Area of Full Water (ha)	개소수 No.	수혜면적 Benefitted Area (ha)	원동기	
											전동기 Electric Motor	
											동력 (kw)	대수 No.
나주시	315	9,694.4	11,971.7	162	125,912	123,918	10,502.2	1,404.3	95	1,328.2	19,752	169
광양시	18	1,067.5	1,054.8	10	6,369	6,357	1,054.8	132.9	4	-	3,994	20
담양군	159	9,726.6	5,201.0	47	101,593	98,418	5,201.0	759.0	42	-	1,342	54
곡성군	170	2,984.0	2,684.0	45	8,714	8,434	2,168.3	161.6	37	515.7	2,991	48
구례군	166	2,730.4	2,195.1	49	15,735	15,567	2,088.4	214.2	20	-	1,603	26
고흥군	148	4,042.9	4,178.1	46	23,777	23,391	4,000.1	476.4	36	-	4,854	84
보성군	87	5,948.4	4,377.9	25	23,569	23,266	3,130.0	306.8	22	78.2	2,553	44
화순군	192	4,164.3	3,522.3	41	24,077	22,520	3,522.3	319.8	25	-	1,846	35
장흥군	113	3,512.0	3,349.0	34	23,435	22,820	2,862.7	564.1	26	343.4	3,631	49
강진군	148	4,316.5	3,815.9	27	31,904	30,609	3,380.5	471.6	36	236.0	4,051	56
해남군	199	9,737.2	10,863.0	79	34,219	33,400	4,554.6	793.8	67	6,308.4	20,146	118
영암군	270	12,258.4	12,252.7	139	23,638	23,082	2,937.8	690.0	79	9,314.9	17,420	136
무안군	95	4,338.8	3,430.2	51	9,373	8,978	768.8	273.9	34	2,661.4	6,908	54
함평군	94	2,471.5	4,118.4	37	16,293	16,205	3,746.0	365.3	30	372.4	5,608	62
영광군	112	6,101.1	5,796.8	40	26,926	25,186	5,217.0	501.5	36	579.8	5,190	71
장성군	119	1,678.1	4,464.1	50	109,616	104,141	4,362.1	1,057.0	7	-	1,098	10
완도군	31	975.3	903.8	9	3,381	3,256	392.4	54.1	17	511.4	3,556	42
진도군	110	3,782.5	3,206.1	34	14,425	13,582	2,322.5	407.5	47	883.6	6,806	79
신안군	49	1,603.1	1,410.5	29	7,287	6,960	1,035.7	179.5	19	374.8	1,486	27
<b>경상북도</b>	<b>2,361</b>	<b>74,747.8</b>	<b>63,390.6</b>	<b>642</b>	<b>403,311</b>	<b>364,230</b>	<b>41,248.0</b>	<b>5,473.7</b>	<b>694</b>	<b>19,418.5</b>	<b>111,674</b>	<b>1,097</b>
포항시	229	5,782.9	4,443.5	55	34,333	34,003	4,251.4	532.7	52	192.1	3,099	68
경주시	307	8,252.4	7,578.5	78	80,468	69,197	6,790.5	947.4	97	788.0	6,429	118
김천시	21	1,389.9	1,058.8	8	6,834	6,708	866.4	95.1	9	192.4	797	19
안동시	64	3,961.9	3,601.0	18	7,836	7,538	908.0	150.5	39	2,506.9	10,541	72
구미시	92	6,659.2	4,768.8	23	15,982	15,532	2,044.3	273.9	60	2,724.50	14,565	129
영주시	142	2,281.5	2,060.6	5	11,683	11,460	1,444.5	84.5	19	344.8	1,225	26
영천시	218	4,032.1	2,766.8	93	20,924	20,531	2,040.5	508.0	26	340.9	2,154	33
상주시	117	6,920.2	5,776.9	25	28,744	27,637	3,899.2	450.4	58	1,868.6	11,009	97
문경시	63	2,818.0	2,441.3	13	31,186	30,154	1,436.2	225.1	15	331.2	1,092	20
경산시	93	2,277.9	1,021.3	25	17,155	16,694	961.0	361.8	18	60.3	1,337	22
군위군	52	424.8	374.4	18	3,268	3,041	374.4	70.0	10	-	190	10
의성군	197	7,319.8	6,379.3	51	21,167	20,424	2,163.1	371.2	90	4,216.2	19,319	145
청송군	93	1,440.0	959.8	38	11,768	11,325	796.6	205.6	18	163.2	1,198	23
영양군	72	533.8	425.4	23	4,117	3,799	303.6	68.2	12	92.2	482	13
영덕군	120	2,112.90	2,111.30	22	12,016	11,462	2,067.7	147.7	19	-	461	21

주 : 1) 인가면적은 담 소재지와 관계없이 수원공 소재지의 행정구역 기준임

2) 수혜면적은 담 소재지의 행정구역 기준임

Station		보 Weir			집수암거 Infiltration Gallery			관정 Tube Well			미수혜면적 ①-② Unirrigated Area (ha)	Administrative Division
Power		개소수 No.	수혜면적 Benefitted Area (ha)	취입수량 Water Intake (m <sup>3</sup> /s)	개소수 No.	수혜면적 Benefitted Area (ha)	채수량 Amount of Water Attained (m <sup>3</sup> /day)	개소수 No.	수혜면적 Benefitted Area (ha)	채수량 Amount of Water Attained (m <sup>3</sup> /day)		
엔진 Engine												
동력 (kw)	대수 No.											
15	1	57	141.3	6	1	-	15,552	-	-	-	-2,277.3	Naju-si
224	2	3	-	3	-	-	-	1	-	275	12.7	Gwangyang-si
-	-	70	-	5	-	-	-	-	-	-	4,525.6	Damyang-gun
-	-	81	-	12	2	-	3,283	5	-	885	300.0	Gokseong-gun
-	-	42	91.7	15	2	-	1,987	53	15.0	17,787	535.3	Gurye-gun
-	-	55	178.0	6	-	-	-	11	-	3,033	-135.2	Goheung-gun
-	-	37	1,169.7	16	-	-	-	3	-	550	1,570.5	Boseong-gun
8	1	121	-	10	1	-	3,110	4	-	1,500	642.0	Hwasun-gun
-	-	33	142.9	20	-	-	-	20	-	10,634	163.0	Jangheung-gun
-	-	73	199.4	4	-	-	-	12	-	5,404	500.6	Gangjin-gun
-	-	45	-	5	-	-	-	8	-	1,118	-1,125.8	Haenam-gun
138	1	36	-	3	6	-	73,354	10	-	2,728	5.7	Yeongam-gun
-	-	8	-	-	-	-	-	2	-	170	908.6	Muan-gun
-	-	23	-	3	-	-	-	4	-	1,051	-1,646.9	Hampyeong-gun
-	-	29	-	9	-	-	-	7	-	882	304.3	Yeonggwang-gun
-	-	57	102.0	3	1	-	2,246	4	-	914	-2,786.0	Jangseong-gun
-	-	4	-	-	-	-	-	1	-	150	71.5	Wando-gun
-	-	18	-	1	-	-	-	11	-	1,260	576.4	Jindo-gun
-	-	-	-	-	-	-	-	1	-	120	192.6	Sinan-gun
<b>521</b>	<b>8</b>	<b>633</b>	<b>2,638.1</b>	<b>58</b>	<b>102</b>	<b>86.0</b>	<b>521,908</b>	<b>290</b>	<b>-</b>	<b>75,908</b>	<b>11,357.2</b>	<b>Gyeongsangbuk-do</b>
-	-	27	-	1	18	-	14,515	77	-	17,514	1,339.4	Pohang-si
80	2	57	-	3	13	-	28,953	62	-	16,216	673.9	Gyeongju-si
-	-	4	-	-	-	-	-	-	-	-	331.1	Gimcheon-si
-	-	4	186.1	1	-	-	-	3	-	1,278	360.9	Andong-si
-	-	3	-	-	-	-	-	6	-	703	1,890.4	Gumi-si
-	-	103	271.3	8	4	-	4,182	11	-	3,726	220.9	Yeongju-si
168	2	66	385.4	3	13	-	92,880	20	-	3,840	1,265.3	Yeongcheon-si
-	-	19	9.1	2	6	-	53,309	9	-	4,034	1,143.3	Sangju-si
-	-	30	673.9	8	-	-	-	5	-	850	376.7	Mungyeong-si
-	-	20	-	7	12	-	100,837	18	-	6,960	1,256.6	Gyeongsan-si
-	-	24	-	1	-	-	-	-	-	-	50.4	Gunwi-gun
-	-	52	-	2	-	-	-	4	-	1,300	940.5	Uiseong-gun
-	-	37	-	1	-	-	-	-	-	-	480.2	Cheongsong-gun
-	-	34	29.6	-	-	-	-	3	-	1,471	108.4	Yeongyang-gun
-	-	32	43.6	1	11	-	44,237	36	-	7,449	1.6	Yeongdeok-gun

Note : 1) Administrative Division of Planned Development Area depends on the location of the main facilities

2) Administrative Division of Benefitted Area depends on the location of paddy field

### 3. 수리시설현황 Status of Irrigation Facilities

#### 3.1 수리시설별 제원현황 Number, Capacity and Irrigation Area by Facilities

③ 공사 관할 Operated by KRC District Offices

시 군	계 Total			저수지 Reservoir					양(배)수장 Pumping & Drainage			
	개소수 No.	인가면적 ① Planned Development Area (ha)	수혜면적 ② Benefitted Area (ha)	개소수 No.	총 저수량 Total Storage Capacity (1,000m <sup>3</sup> )	유효 저수량 Effective Storage Capacity	수혜면적 Benefitted Area (ha)	만수면적 Area of Full Water (ha)	개소수 No.	수혜면적 Benefitted Area (ha)	원동기	
											전동기 Electric Motor	
											동력 (kw)	대수 No.
청 도 군	63	1,531.1	1,344.3	19	9,227	8,913	1,211.3	127.9	6	-	329	7
고 령 군	125	3,145.0	3,145.0	37	5,843	5,439	864.4	102.6	58	1,751.5	16,074	117
성 주 군	23	4,982.9	4,642.8	7	53,784	34,071	3,993.4	279.8	13	649.4	4,218	33
칠 곡 군	105	1,787.6	2,144.9	34	10,541	10,541	1,285.0	218.2	28	822.4	8,671	52
예 천 군	88	5,910.7	5,286.0	42	8,481	8,070	2,916.1	136.1	31	2,330.9	7,715	49
봉 화 군	19	307.6	230.5	3	4,953	4,906	230.5	48.9	-	-	-	-
울 진 군	58	875.6	829.4	5	3,001	2,785	399.9	68.1	16	43.0	769	23
<b>경 상 남 도</b>	<b>2,070</b>	<b>66,772.6</b>	<b>52,100.1</b>	<b>550</b>	<b>253,297</b>	<b>236,436</b>	<b>30,133.6</b>	<b>3,564.0</b>	<b>703</b>	<b>20,503.3</b>	<b>254,266</b>	<b>1,497</b>
창 원 시	121	5,398.8	4,274.9	16	33,796	22,645	2,775.4	823.5	44	1,499.5	22,973	95
진 주 시	157	4,275.4	3,876.4	38	18,303	17,867	1,757.1	304.0	90	1,804.9	14,592	146
통 영 시	29	207.1	105.0	3	737	737	91.0	16.0	7	14.0	66	7
사 천 시	160	2,840.8	2,828.2	69	15,680	15,597	2,712.1	285.0	28	116.1	7,501	68
김 해 시	92	6,008.9	3,994.3	7	2,313	2,307	241.8	18.9	72	3,752.5	33,848	178
밀 양 시	165	7,685.3	6,253.7	38	14,689	14,312	2,617.3	258.0	59	3,004.1	27,298	123
거 제 시	48	797.8	363.0	7	2,207	2,207	363.0	47.2	2	-	53	2
양 산 시	8	798.6	247.2	3	970	970	133.0	16.1	3	114.2	3,153	13
의 령 군	162	3,317.1	2,903.1	39	15,379	15,109	1,671.1	163.7	74	1,108.9	22,105	158
함 안 군	177	6,383.0	4,963.5	16	4,803	4,403	1,060.5	83.2	79	3,903.0	42,719	206
창 념 군	136	7,162.7	4,574.2	47	12,625	12,319	2,355.3	293.7	71	2,216.9	48,879	207
고 성 군	209	3,554.2	2,766.4	36	19,639	19,384	2,728.0	289.4	27	38.4	1,895	35
남 해 군	87	1,876.6	1,423.9	48	10,059	9,857	1,423.9	113.6	4	-	182	5
하 동 군	105	4,808.0	3,766.7	23	42,948	41,379	3,228.5	259.7	40	316.4	8,756	74
산 청 군	116	2,323.8	1,912.4	33	10,504	9,928	1,458.1	109.0	31	290.7	4,124	45
함 양 군	28	1,929.3	1,731.8	13	13,543	13,421	1,731.8	114.5	-	-	-	-
거 창 군	104	3,213.3	2,040.6	42	20,500	19,680	2,040.6	173.6	7	-	355	12
함 천 군	166	4,191.9	4,074.8	72	14,602	14,314	1,745.1	194.9	65	2,323.70	15,767	123
<b>제주특별자치도</b>	<b>17</b>	<b>-</b>	<b>-</b>	<b>3</b>	<b>1,135</b>	<b>985</b>	<b>-</b>	<b>27.4</b>	<b>2</b>	<b>-</b>	<b>97</b>	<b>2</b>
제 주 시	11	-	-	3	1,135	985	-	27.4	2	-	97	2
서 귀 포 시	6	-	-	-	-	-	-	-	-	-	-	-

주 : 1) 인가면적은 담 소재지와 관계없이 수원공 소재지의 행정구역 기준임

2) 수혜면적은 담 소재지의 행정구역 기준임

Station		보 Weir			집수암거 Infiltration Gallery			관 정 Tube Well			미수혜 면적 ①-② Unirrigated Area (ha)	Administrative Division
Power		개소수 No.	수혜면적 Benefitted Area (ha)	취입수량 Water Intake (m <sup>3</sup> /s)	개소수 No.	수혜면적 Benefitted Area (ha)	채수량 Amount of Water Attained (m <sup>3</sup> /day)	개소수 No.	수혜면적 Benefitted Area (ha)	채수량 Amount of Water Attained (m <sup>3</sup> /day)		
엔진 Engine												
동력 (kw)	대수 No.											
-	-	8	72.0	1	15	61.0	133,142	15	-	6,169	186.8	Cheongdo-gun
272	3	23	529.1	2	-	-	-	7	-	2,400	-	Goryeong-gun
-	-	2	-	1	1	-	-	-	-	-	340.1	Seongju-gun
1	1	35	37.5	2	6	-	27,389	2	-	385	-357.3	Chilgok-gun
-	-	13	39.0	9	1	-	8,640	1	-	173	624.7	Yecheon-gun
-	-	16	-	-	-	-	-	-	-	-	77.1	Bonghwa-gun
-	-	24	361.5	3	2	25.0	13,824	11	-	1,440	46.2	Uljin-gun
<b>4,561</b>	<b>28</b>	<b>668</b>	<b>1,455.2</b>	<b>46</b>	<b>34</b>	<b>-</b>	<b>124,877</b>	<b>115</b>	<b>8.0</b>	<b>21,965</b>	<b>14,672.5</b>	<b>Gyeongsangnam-do</b>
977	3	45	-	1	7	-	19,181	9	-	4,741	1,123.9	Changwon-si
428	2	24	314.4	1	-	-	-	5	-	500	399.0	Jinju-si
-	-	19	-	-	-	-	-	-	-	-	102.1	Tongyeong-si
-	-	46	-	3	4	-	2,592	13	-	1,655	12.6	Sacheon-si
-	-	5	-	-	2	-	10,406	6	-	1,191	2,014.6	Gimhae-si
1,118	6	58	632.3	3	4	-	45,792	6	-	1,600	1,431.6	Miryang-si
-	-	36	-	1	-	-	-	3	-	180	434.8	Geoje-si
-	-	1	-	-	-	-	-	1	-	150	551.4	Yangsan-si
-	-	33	123.1	1	7	-	38,102	9	-	2,055	414.0	Uiryeong-gun
1,074	4	70	-	17	6	-	6,048	6	-	1,120	1,419.5	Haman-gun
792	9	4	-	-	1	-	1,469	13	2.0	2,528	2,588.5	Changnyeong-gun
-	-	119	-	2	1	-	-	26	-	3,400	787.8	Goseong-gun
-	-	30	-	1	2	-	1,287	3	-	440	452.7	Namhae-gun
60	3	38	221.8	2	-	-	-	4	-	655	1,041.3	Hadong-gun
-	-	50	163.6	7	-	-	-	2	-	200	411.4	Sancheong-gun
-	-	14	-	3	-	-	-	1	-	205	197.5	Hamyang-gun
-	-	53	-	1	-	-	-	2	-	522	1,172.7	Geochang-gun
112	1	23	-	1	-	-	-	6	6.0	823	117.1	Hapcheon-gun
-	-	<b>0</b>	<b>-</b>	<b>-</b>	<b>0</b>	<b>-</b>	<b>-</b>	<b>12</b>	<b>-</b>	<b>14,076</b>	<b>-</b>	<b>Jejutokbyeoljachi-do</b>
-	-	-	-	-	-	-	-	6	-	8,258	-	Jeju-si
-	-	-	-	-	-	-	-	6	-	5,818	-	Seogwipo-si

Note : 1) Administrative Division of Planned Development Area depends on the location of the main facilities

2) Administrative Division of Benefitted Area depends on the location of paddy field

### 3.2 저수지 현황 Status of Reservoirs

#### 3.2.1 총 저수량 규모별 개소수 Number of Reservoirs by Total Storage Capacity

총 저수량 : 천m<sup>3</sup>

시 군	총 저수량 Total Storage Capacity	계 Total	100	~200	~300	~500	~1,000	~1,500	~2,000
			미만 Less than 100	미만 Less than 200	미만 Less than 300	미만 Less than 500	미만 Less than 1,000	미만 Less than 1,500	미만 Less than 2,000
2 0 0 9	2,965,546	17,569	15,830	375	211	294	390	167	89
2 0 1 0	2,975,828	17,531	15,443	600	284	334	393	170	91
2 0 1 1	2,990,035	17,505	15,414	590	291	328	407	164	92
2 0 1 2	2,997,126	17,477	15,386	590	293	325	402	166	94
2 0 1 3	3,126,649	17,427	15,319	592	292	330	391	165	95
<b>2 0 1 4</b>	<b>3,142,374</b>	<b>17,401</b>	<b>15,274</b>	<b>599</b>	<b>299</b>	<b>331</b>	<b>393</b>	<b>167</b>	<b>94</b>
<b>부 산 광 역 시</b>	<b>1,860</b>	<b>97</b>	<b>92</b>	<b>4</b>	<b>-</b>	<b>1</b>	<b>-</b>	<b>-</b>	<b>-</b>
금 정 구	53	12	12	-	-	-	-	-	-
강 서 구	229	12	11	1	-	-	-	-	-
기 장 군	1,578	73	69	3	-	1	-	-	-
<b>대 구 광 역 시</b>	<b>26,172</b>	<b>201</b>	<b>181</b>	<b>8</b>	<b>1</b>	<b>3</b>	<b>3</b>	<b>2</b>	<b>-</b>
동 구	3,641	49	47	-	-	1	-	-	-
북 구	1,498	23	20	1	-	1	1	-	-
수 성 구	1,950	26	21	2	1	1	1	-	-
달 서 구	1,445	5	4	-	-	-	-	1	-
달 성 군	17,638	98	89	5	-	-	1	1	-
<b>인 천 광 역 시</b>	<b>33,230</b>	<b>37</b>	<b>14</b>	<b>4</b>	<b>3</b>	<b>3</b>	<b>2</b>	<b>4</b>	<b>2</b>
중 구	37	2	2	-	-	-	-	-	-
서 구	64	1	1	-	-	-	-	-	-
강 화 군	32,817	31	9	4	2	3	2	4	2
용 진 군	312	3	2	-	1	-	-	-	-
<b>광 주 광 역 시</b>	<b>9,314</b>	<b>139</b>	<b>124</b>	<b>9</b>	<b>3</b>	<b>1</b>	<b>-</b>	<b>1</b>	<b>-</b>
동 구	153	5	5	-	-	-	-	-	-
서 구	722	11	10	-	-	1	-	-	-
남 구	1,216	25	23	1	1	-	-	-	-
북 구	1,016	21	16	4	1	-	-	-	-
광 산 구	6,207	77	70	4	1	-	-	1	-
<b>대 전 광 역 시</b>	<b>5,319</b>	<b>16</b>	<b>12</b>	<b>-</b>	<b>1</b>	<b>-</b>	<b>-</b>	<b>2</b>	<b>-</b>
동 구	46	3	3	-	-	-	-	-	-
중 구	232	1	-	-	1	-	-	-	-
서 구	2,039	2	-	-	-	-	-	2	-
유 성 구	2,986	8	7	-	-	-	-	-	-
대 덕 구	16	2	2	-	-	-	-	-	-

Total Storage Capacity : 1,000m<sup>3</sup>

~3,000 미만	~5,000 미만	~10,000 미만	~20,000 미만	~25,000 미만	~30,000 미만	~40,000 미만	~50,000 미만	50,000 이상	Administrative Division			
Less than 3,000	Less than 5,000	Less than 10,000	Less than 20,000	Less than 25,000	Less than 30,000	Less than 40,000	Less than 50,000	Over 50,000				
91	62	28	15	3	3	4	2	5	2	0	0	9
93	62	29	15	3	3	4	2	5	2	0	1	0
93	64	29	16	4	3	3	2	5	2	0	1	1
95	63	30	16	4	3	3	2	5	2	0	1	2
101	71	37	17	3	3	4	2	5	2	0	1	3
<b>103</b>	<b>73</b>	<b>35</b>	<b>16</b>	<b>2</b>	<b>4</b>	<b>4</b>	<b>2</b>	<b>5</b>	<b>2</b>	<b>0</b>	<b>1</b>	<b>4</b>
-	-	-	-	-	-	-	-	-	- Busan-gwangyeoksi			
-	-	-	-	-	-	-	-	-	- Geumjeong-gu			
-	-	-	-	-	-	-	-	-	- Gangseo-gu			
-	-	-	-	-	-	-	-	-	- Gi jang-gun			
<b>1</b>	<b>1</b>	<b>1</b>	-	-	-	-	-	-	- Daegu-gwangyeoksi			
1	-	-	-	-	-	-	-	-	- Dong-gu			
-	-	-	-	-	-	-	-	-	- Buk-gu			
-	-	-	-	-	-	-	-	-	- Suseong-gu			
-	-	-	-	-	-	-	-	-	- Dalseo-gu			
-	1	1	-	-	-	-	-	-	- Dalseong-gun			
<b>2</b>	<b>2</b>	<b>1</b>	-	-	-	-	-	-	- Incheon-gwangyeoksi			
-	-	-	-	-	-	-	-	-	- Jung-gu			
-	-	-	-	-	-	-	-	-	- Seo-gu			
2	2	1	-	-	-	-	-	-	- Ganghwa-gun			
-	-	-	-	-	-	-	-	-	- Ongjin-gun			
<b>1</b>	-	-	-	-	-	-	-	-	- Gwangju-gwangyeoksi			
-	-	-	-	-	-	-	-	-	- Dong-gu			
-	-	-	-	-	-	-	-	-	- Seo-gu			
-	-	-	-	-	-	-	-	-	- Nam-gu			
-	-	-	-	-	-	-	-	-	- Buk-gu			
1	-	-	-	-	-	-	-	-	- Gwangsan-gu			
<b>1</b>	-	-	-	-	-	-	-	-	- Daejeon-gwangyeoksi			
-	-	-	-	-	-	-	-	-	- Dong-gu			
-	-	-	-	-	-	-	-	-	- Jung-gu			
-	-	-	-	-	-	-	-	-	- Seo-gu			
1	-	-	-	-	-	-	-	-	- Yuseong-gu			
-	-	-	-	-	-	-	-	-	- Daedeok-gu			

### 3.2 저수지 현황 Status of Reservoirs

#### 3.2.1 총 저수량 규모별 개소수 Number of Reservoirs by Total Storage Capacity

총 저수량 : 천m<sup>3</sup>

시 군	총 저수량 Total Storage Capacity	계 Total	100 미만 Less than 100	~200 미만 Less than 200	~300 미만 Less than 300	~500 미만 Less than 500	~1,000 미만 Less than 1,000	~1,500 미만 Less than 1,500	~2,000 미만 Less than 2,000
<b>울 산 광 역 시</b>	<b>18,378</b>	<b>362</b>	<b>336</b>	<b>7</b>	<b>5</b>	<b>3</b>	<b>8</b>	<b>2</b>	<b>1</b>
중 구	110	5	5	-	-	-	-	-	-
남 구	94	6	6	-	-	-	-	-	-
동 구	21	2	2	-	-	-	-	-	-
북 구	2,586	34	30	1	1	-	1	1	-
울 주 군	15,567	315	293	6	4	3	7	1	1
<b>세 종 특 별 자 치 시</b>	<b>5,635</b>	<b>38</b>	<b>37</b>	<b>-</b>	<b>-</b>	<b>-</b>	<b>-</b>	<b>-</b>	<b>-</b>
<b>경 기 도</b>	<b>153,612</b>	<b>354</b>	<b>248</b>	<b>25</b>	<b>12</b>	<b>15</b>	<b>20</b>	<b>14</b>	<b>6</b>
수 원 시	405	3	2	-	-	1	-	-	-
성 남 시	1,587	4	1	1	-	-	2	-	-
의 정 부 시	24	1	1	-	-	-	-	-	-
광 명 시	28	1	1	-	-	-	-	-	-
평 택 시	680	21	20	-	-	1	-	-	-
안 산 시	338	4	3	-	-	1	-	-	-
과 천 시	1,102	2	1	-	-	-	-	1	-
남 양 주 시	2,984	8	6	-	1	-	-	-	-
오 산 시	606	7	6	-	-	1	-	-	-
시 흥 시	3,127	7	1	2	1	2	-	-	1
군 포 시	1,477	2	-	-	1	-	-	1	-
의 왕 시	3,495	3	1	-	-	-	-	1	-
하 남 시	34	1	1	-	-	-	-	-	-
용 인 시	38,325	54	41	5	2	1	1	2	-
과 주 시	8,744	7	2	-	-	-	2	1	-
이 천 시	2,867	18	13	2	1	-	2	-	-
안 성 시	50,023	65	46	5	1	2	3	1	2
김 포 시	305	7	7	-	-	-	-	-	-
화 성 시	10,543	42	32	2	1	1	2	2	-
광 주 시	1,330	9	7	-	-	1	1	-	-
양 주 시	6,604	14	7	-	-	2	3	1	1
포 천 시	9,240	31	18	3	2	1	3	3	1
여 주 시	4,833	13	10	1	-	-	1	-	-
연 천 군	1,757	3	2	-	-	-	-	-	1
가 평 군	168	2	1	1	-	-	-	-	-
양 평 군	2,986	25	18	3	2	1	-	1	-



Total Storage Capacity : 1,000m<sup>3</sup>

~3,000 미만	~5,000 미만	~10,000 미만	~20,000 미만	~25,000 미만	~30,000 미만	~40,000 미만	~50,000 미만	50,000 이상	Administrative Division
Less than 3,000	Less than 5,000	Less than 10,000	Less than 20,000	Less than 25,000	Less than 30,000	Less than 40,000	Less than 50,000	Over 50,000	
-	-	-	-	-	-	-	-	-	- Ulsan-gwangyeoksi
-	-	-	-	-	-	-	-	-	- Jung-gu
-	-	-	-	-	-	-	-	-	- Nam-gu
-	-	-	-	-	-	-	-	-	- Dong-gu
-	-	-	-	-	-	-	-	-	- Buk-gu
-	-	-	-	-	-	-	-	-	- Ulsan-gun
-	-	1	-	-	-	-	-	-	- Sejong-teukbyeoljachisi
4	6	-	3	1	-	-	-	-	- Gyeonggi-do
-	-	-	-	-	-	-	-	-	- Suwon-si
-	-	-	-	-	-	-	-	-	- Seongnam-si
-	-	-	-	-	-	-	-	-	- Uijeongbu-si
-	-	-	-	-	-	-	-	-	- Gwangmyeong-si
-	-	-	-	-	-	-	-	-	- Pyeongtaek-si
-	-	-	-	-	-	-	-	-	- Ansan-si
-	-	-	-	-	-	-	-	-	- Gwacheon-si
1	-	-	-	-	-	-	-	-	- Namyangju-si
-	-	-	-	-	-	-	-	-	- Osan-si
-	-	-	-	-	-	-	-	-	- Siheung-si
-	-	-	-	-	-	-	-	-	- Gunpo-si
1	-	-	-	-	-	-	-	-	- Uiwang-si
-	-	-	-	-	-	-	-	-	- Hanam-si
-	-	-	1	1	-	-	-	-	- Yongin-si
1	1	-	-	-	-	-	-	-	- Paju-si
-	-	-	-	-	-	-	-	-	- Icheon-si
-	3	-	2	-	-	-	-	-	- Anseong-si
-	-	-	-	-	-	-	-	-	- Gimpo-si
1	1	-	-	-	-	-	-	-	- Hwaseong-si
-	-	-	-	-	-	-	-	-	- Gwangju-si
-	-	-	-	-	-	-	-	-	- Yangju-si
-	-	-	-	-	-	-	-	-	- Pocheon-si
-	1	-	-	-	-	-	-	-	- Yeosu-si
-	-	-	-	-	-	-	-	-	- Yeoncheon-gun
-	-	-	-	-	-	-	-	-	- Gapyeong-gun
-	-	-	-	-	-	-	-	-	- Yangpyeong-gun

## 3.2 저수지 현황 Status of Reservoirs

## 3.2.1 총 저수량 규모별 개소수 Number of Reservoirs by Total Storage Capacity

총 저수량 : 천m<sup>3</sup>

시 군	총 저수량 Total Storage Capacity	계 Total	100 미만 Less than 100	~200 미만 Less than 200	~300 미만 Less than 300	~500 미만 Less than 500	~1,000 미만 Less than 1,000	~1,500 미만 Less than 1,500	~2,000 미만 Less than 2,000
<b>강 원 도</b>	<b>129,843</b>	<b>316</b>	<b>229</b>	<b>11</b>	<b>10</b>	<b>14</b>	<b>19</b>	<b>12</b>	<b>7</b>
춘천시	10,013	27	16	3	1	4	-	1	1
원주시	12,634	95	82	-	-	3	7	2	-
강릉시	27,412	14	3	-	-	-	4	3	1
동해시	21	1	1	-	-	-	-	-	-
속초시	46	5	5	-	-	-	-	-	-
삼척시	1,484	6	3	1	-	1	1	-	-
홍천군	11,946	44	30	1	3	3	2	2	2
횡성군	5,281	51	40	2	3	2	3	1	-
영월군	62	5	5	-	-	-	-	-	-
평창군	1,204	5	3	-	1	-	1	-	-
철원군	42,489	16	7	1	1	-	1	-	1
화천군	26	4	4	-	-	-	-	-	-
양구군	2,642	13	9	2	-	-	-	2	-
인제군	146	5	4	1	-	-	-	-	-
고성군	12,507	16	10	-	-	1	-	1	1
양양군	1,930	9	7	-	1	-	-	-	1
<b>충 청 북 도</b>	<b>201,882</b>	<b>771</b>	<b>635</b>	<b>20</b>	<b>12</b>	<b>28</b>	<b>42</b>	<b>8</b>	<b>7</b>
청주시	16,892	183	171	1	1	4	3	-	2
충주시	23,704	74	59	1	2	1	5	2	1
제천시	5,299	52	42	3	-	3	3	-	1
보은군	20,028	59	47	2	-	-	7	-	-
옥천군	16,377	89	71	3	2	8	2	-	1
영동군	9,405	73	59	1	2	5	5	-	-
증평군	3,199	17	15	-	1	-	-	-	-
진천군	55,357	52	41	1	1	3	1	1	1
괴산군	16,803	79	58	4	1	1	10	3	1
음성군	34,404	78	58	4	1	3	6	2	-
단양군	414	15	14	-	1	-	-	-	-
<b>충 청 남 도</b>	<b>331,380</b>	<b>897</b>	<b>696</b>	<b>44</b>	<b>23</b>	<b>28</b>	<b>40</b>	<b>27</b>	<b>7</b>
천안시	12,564	74	59	3	1	2	6	2	-
공주시	19,558	80	68	2	-	-	3	3	-
보령시	31,354	98	79	6	3	2	5	1	1
아산시	26,983	46	27	4	1	2	4	4	-



## 3.2 저수지 현황 Status of Reservoirs

## 3.2.1 총 저수량 규모별 개소수 Number of Reservoirs by Total Storage Capacity

총 저수량 : 천m<sup>3</sup>

시 군	총 저수량 Total Storage Capacity	계 Total	100	~200	~300	~500	~1,000	~1,500	~2,000
			미만 Less than 100	미만 Less than 200	미만 Less than 300	미만 Less than 500	미만 Less than 1,000	미만 Less than 1,500	미만 Less than 2,000
서 산 시	30,579	48	30	3	-	4	1	3	2
논 산 시	40,632	76	66	1	3	2	2	1	-
계 룡 시	118	7	7	-	-	-	-	-	-
당 진 시	7,003	41	32	2	1	1	3	2	-
금 산 군	7,252	91	80	3	2	2	3	-	1
부 여 군	22,649	107	97	2	-	1	3	-	-
서 천 군	26,355	19	12	1	-	-	2	-	1
청 양 군	22,254	88	69	7	1	3	2	1	1
홍 성 군	11,579	44	32	2	2	1	-	5	1
예 산 군	60,533	31	14	4	1	3	3	3	-
태 안 군	11,967	47	24	4	8	5	3	2	-
<b>전 라 북 도</b>	<b>716,992</b>	<b>2,250</b>	<b>1,992</b>	<b>73</b>	<b>36</b>	<b>45</b>	<b>31</b>	<b>22</b>	<b>10</b>
전 주 시	5,156	54	48	2	1	-	1	1	1
군 산 시	26,162	100	88	2	5	-	-	1	-
익 산 시	9,506	139	127	3	1	3	3	1	1
정 읍 시	31,827	224	204	4	3	3	2	1	2
남 원 시	20,756	299	272	6	5	7	2	5	1
김 제 시	22,783	127	120	1	-	-	1	1	-
완 주 군	114,252	189	172	5	3	1	2	1	-
진 안 군	17,782	140	111	15	5	4	2	-	1
무 주 군	11,093	77	68	3	1	-	1	-	2
장 수 군	69,705	79	61	6	4	-	2	-	1
임 실 군	275,260	203	185	5	1	6	2	1	-
순 창 군	16,278	173	144	10	2	9	3	5	-
고 창 군	61,857	349	313	11	2	5	7	4	-
부 안 군	34,575	97	79	-	3	7	3	1	1
<b>전 라 남 도</b>	<b>723,278</b>	<b>3,207</b>	<b>2,647</b>	<b>188</b>	<b>99</b>	<b>75</b>	<b>98</b>	<b>29</b>	<b>24</b>
목 포 시	216	14	14	-	-	-	-	-	-
여 수 시	7,807	66	53	4	2	1	5	1	-
순 천 시	9,933	68	51	6	3	1	5	1	-
나 주 시	127,979	222	184	22	4	4	5	-	-
광 양 시	6,842	38	31	1	2	3	-	-	-
담 양 군	104,516	117	97	6	7	1	2	1	1
곡 성 군	11,238	129	101	10	10	6	1	-	-



## 3.2 저수지 현황 Status of Reservoirs

## 3.2.1 총 저수량 규모별 개소수 Number of Reservoirs by Total Storage Capacity

총 저수량 : 천m<sup>3</sup>

시 군	총 저수량 Total Storage Capacity	계 Total	100	~200	~300	~500	~1,000	~1,500	~2,000
			미만 Less than 100	미만 Less than 200	미만 Less than 300	미만 Less than 500	미만 Less than 1,000	미만 Less than 1,500	미만 Less than 2,000
구 레 군	16,258	56	39	6	4	1	-	1	1
고 흥 군	39,843	275	219	19	8	11	9	4	3
보 성 군	25,419	127	105	3	1	3	6	3	1
화 순 군	29,150	158	126	12	4	2	2	5	4
장 흥 군	26,909	115	82	9	3	1	13	1	3
강 진 군	36,930	131	97	7	4	6	8	2	-
해 남 군	41,617	375	329	11	7	10	10	1	2
영 압 군	25,784	227	193	12	6	3	6	3	2
무 안 군	12,224	182	158	9	7	3	3	-	2
합 평 군	20,051	160	139	10	2	4	2	-	-
영 광 군	31,588	196	167	11	7	3	4	2	1
장 성 군	112,337	122	94	7	9	1	6	1	1
완 도 군	4,938	50	39	3	2	2	4	-	-
진 도 군	18,476	134	105	11	4	4	6	1	2
신 안 군	13,223	245	224	9	3	5	1	2	1
<b>경 상 북 도</b>	<b>489,321</b>	<b>5,528</b>	<b>5,144</b>	<b>117</b>	<b>59</b>	<b>52</b>	<b>69</b>	<b>25</b>	<b>23</b>
포 향 시	38,377	293	260	9	3	4	10	1	2
경 주 시	86,712	447	393	17	6	4	14	1	6
김 천 시	9,584	247	237	5	-	1	3	-	-
안 동 시	12,135	184	167	8	1	5	1	-	1
구 미 시	21,102	213	194	6	3	2	1	2	3
영 주 시	12,278	64	60	1	-	-	-	-	-
영 천 시	34,405	1,021	976	17	7	9	6	2	1
상 주 시	32,304	212	193	1	4	-	6	3	2
문 경 시	31,982	46	41	-	1	-	2	1	-
경 산 시	25,871	315	284	13	4	6	-	3	2
군 위 군	8,051	380	366	6	4	2	2	-	-
의 성 군	31,957	693	669	10	5	2	3	1	-
청 송 군	15,142	187	171	6	2	2	3	-	-
영 양 군	4,940	96	90	2	1	1	-	1	-
영 덕 군	13,369	127	112	3	4	4	1	2	-
청 도 군	15,703	286	264	5	4	4	7	1	1
고 령 군	7,283	168	161	1	1	1	3	-	1
성 주 군	56,697	176	165	1	4	-	2	2	-

Total Storage Capacity : 1,000m<sup>3</sup>

~3,000 미만	~5,000 미만	~10,000 미만	~20,000 미만	~25,000 미만	~30,000 미만	~40,000 미만	~50,000 미만	50,000 이상	Administrative Division
Less than 3,000	Less than 5,000	Less than 10,000	Less than 20,000	Less than 25,000	Less than 30,000	Less than 40,000	Less than 50,000	Over 50,000	
3	1	-	-	-	-	-	-	-	- Gurye-gun
1	-	1	-	-	-	-	-	-	- Goheung-gun
4	1	-	-	-	-	-	-	-	- Boseong-gun
3	-	-	-	-	-	-	-	-	- Hwasun-gun
3	-	-	-	-	-	-	-	-	- Jangheung-gun
4	2	1	-	-	-	-	-	-	- Gangjin-gun
3	2	-	-	-	-	-	-	-	- Haenam-gun
1	1	-	-	-	-	-	-	-	- Yeongam-gun
-	-	-	-	-	-	-	-	-	- Muan-gun
2	-	1	-	-	-	-	-	-	- Hampyeong-gun
-	-	-	1	-	-	-	-	-	- Yeonggwang-gun
1	-	1	-	-	-	-	-	-	1 Jangseong-gun
-	-	-	-	-	-	-	-	-	- Wando-gun
1	-	-	-	-	-	-	-	-	- Jindo-gun
-	-	-	-	-	-	-	-	-	- Sinan-gun
<b>16</b>	<b>12</b>	<b>8</b>	<b>-</b>	<b>-</b>	<b>1</b>	<b>1</b>	<b>1</b>	<b>1</b>	<b>- Gyeongsangbuk-do</b>
1	1	2	-	-	-	-	-	-	- Pohang-si
2	2	1	-	-	-	-	1	-	- Gyeongju-si
-	1	-	-	-	-	-	-	-	- Gimcheon-si
-	1	-	-	-	-	-	-	-	- Andong-si
1	1	-	-	-	-	-	-	-	- Gumi-si
1	1	1	-	-	-	-	-	-	- Yeongju-si
2	1	-	-	-	-	-	-	-	- Yeongcheon-si
-	1	2	-	-	-	-	-	-	- Sangju-si
-	-	-	-	-	-	1	-	-	- Mungyeong-si
3	-	-	-	-	-	-	-	-	- Gyeongsan-si
-	-	-	-	-	-	-	-	-	- Gunwi-gun
-	2	1	-	-	-	-	-	-	- Uiseong-gun
2	1	-	-	-	-	-	-	-	- Cheongsong-gun
1	-	-	-	-	-	-	-	-	- Yeongyang-gun
-	-	1	-	-	-	-	-	-	- Yeongdeok-gun
-	-	-	-	-	-	-	-	-	- Cheongdo-gun
-	-	-	-	-	-	-	-	-	- Goryeong-gun
1	-	-	-	-	-	-	-	1	- Seongju-gun

## 3.2 저수지 현황 Status of Reservoirs

## 3.2.1 총 저수량 규모별 개소수 Number of Reservoirs by Total Storage Capacity

총 저수량 : 천m<sup>3</sup>

시 군	총 저수량 Total Storage Capacity	계 Total	100	~200	~300	~500	~1,000	~1,500	~2,000
			미만 Less than 100	미만 Less than 200	미만 Less than 300	미만 Less than 500	미만 Less than 1,000	미만 Less than 1,500	미만 Less than 2,000
칠곡군	12,909	189	174	3	3	2	3	2	2
예천군	9,610	124	116	2	1	-	2	1	1
봉화군	5,674	41	37	-	-	2	-	-	1
울진군	3,236	19	14	1	1	1	-	2	-
<b>경상남도</b>	<b>295,018</b>	<b>3,184</b>	<b>2,885</b>	<b>89</b>	<b>35</b>	<b>62</b>	<b>60</b>	<b>19</b>	<b>7</b>
창원시	36,367	173	157	5	3	2	2	-	-
진주시	21,625	268	228	9	5	11	13	1	1
통영시	1,565	50	47	-	3	-	-	-	-
사천시	16,737	155	134	7	2	3	3	3	2
김해시	4,467	141	137	2	-	1	-	-	-
밀양시	18,587	204	176	7	6	7	4	2	1
거제시	3,497	100	94	2	1	2	1	-	-
양산시	1,695	53	50	1	-	2	-	-	-
의령군	17,549	165	147	5	2	2	4	2	-
함안군	6,794	195	185	3	1	1	4	1	-
창녕군	16,792	225	205	10	1	2	2	2	1
고성군	24,530	219	190	7	4	5	9	2	-
남해군	11,892	168	152	5	1	4	3	1	1
하동군	44,825	154	141	2	1	4	1	2	-
산청군	12,281	218	202	7	1	3	1	2	-
함양군	15,014	184	169	1	1	9	2	-	-
거창군	22,263	178	163	6	1	1	3	1	-
합천군	18,538	334	308	10	2	3	8	-	1
<b>제주특별자치도</b>	<b>1,140</b>	<b>4</b>	<b>2</b>	<b>-</b>	<b>-</b>	<b>1</b>	<b>1</b>	<b>-</b>	<b>-</b>
제주시	1,140	4	2	-	-	1	1	-	-





3.2 저수지 현황 Status of Reservoirs

3.2.2 유효 저수량 규모별 개소수 Number of Reservoirs by Effective Storage Capacity

유효저수량 : 천m<sup>3</sup>

시 군	유효 저수량 Effective Storage Capacity	계 Total	100	~200	~300	~500	~1,000	~1,500	~2,000
			미만 Less than 100	미만 Less than 200	미만 Less than 300	미만 Less than 500	미만 Less than 1,000	미만 Less than 1,500	미만 Less than 2,000
2 0 0 9	2,772,188	17,569	15,533	584	280	330	400	165	78
2 0 1 0	2,782,913	17,531	15,494	579	280	331	400	166	79
2 0 1 1	2,830,161	17,505	15,450	579	287	326	409	169	79
2 0 1 2	2,837,996	17,477	15,421	580	288	322	405	171	82
2 0 1 3	2,954,363	17,427	15,355	582	287	329	394	167	85
<b>2 0 1 4</b>	<b>3,009,097</b>	<b>17,401</b>	<b>15,306</b>	<b>593</b>	<b>291</b>	<b>327</b>	<b>397</b>	<b>169</b>	<b>81</b>
<b>부 산 광 역 시</b>	<b>1,855</b>	<b>97</b>	<b>92</b>	<b>4</b>	<b>-</b>	<b>1</b>	<b>-</b>	<b>-</b>	<b>-</b>
금 정 구	48	12	12	-	-	-	-	-	-
강 서 구	229	12	11	1	-	-	-	-	-
기 장 군	1,578	73	69	3	-	1	-	-	-
<b>대 구 광 역 시</b>	<b>26,122</b>	<b>201</b>	<b>181</b>	<b>8</b>	<b>1</b>	<b>3</b>	<b>3</b>	<b>2</b>	<b>-</b>
동 구	3,616	49	47	-	-	1	-	-	-
북 구	1,498	23	20	1	-	1	1	-	-
수 성 구	1,927	26	21	2	1	1	1	-	-
달 서 구	1,443	5	4	-	-	-	-	1	-
달 성 군	17,638	98	89	5	-	-	1	1	-
<b>인 천 광 역 시</b>	<b>31,613</b>	<b>37</b>	<b>14</b>	<b>4</b>	<b>3</b>	<b>3</b>	<b>2</b>	<b>5</b>	<b>1</b>
중 구	37	2	2	-	-	-	-	-	-
서 구	64	1	1	-	-	-	-	-	-
강 화 군	31,380	31	9	4	2	3	2	5	1
웅 진 군	312	3	2	-	1	-	-	-	-
<b>광 주 광 역 시</b>	<b>9,093</b>	<b>139</b>	<b>124</b>	<b>9</b>	<b>3</b>	<b>1</b>	<b>-</b>	<b>1</b>	<b>-</b>
동 구	145	5	5	-	-	-	-	-	-
서 구	689	11	10	-	-	1	-	-	-
남 구	1,215	25	23	1	1	-	-	-	-
북 구	1,015	21	16	4	1	-	-	-	-
광 산 구	6,029	77	70	4	1	-	-	1	-
<b>대 전 광 역 시</b>	<b>5,266</b>	<b>16</b>	<b>12</b>	<b>-</b>	<b>1</b>	<b>-</b>	<b>1</b>	<b>1</b>	<b>-</b>
동 구	46	3	3	-	-	-	-	-	-
중 구	232	1	-	-	1	-	-	-	-
서 구	2,012	2	-	-	-	-	1	1	-
유 성 구	2,961	8	7	-	-	-	-	-	-
대 덕 구	15	2	2	-	-	-	-	-	-

Effective Storage Capacity : 1,000m<sup>3</sup>

~3,000 미만	~5,000 미만	~10,000 미만	~20,000 미만	~25,000 미만	~30,000 미만	~40,000 미만	~50,000 미만	50,000 이상	Administrative Division			
Less than 3,000	Less than 5,000	Less than 10,000	Less than 20,000	Less than 25,000	Less than 30,000	Less than 40,000	Less than 50,000	Over 50,000				
88	56	25	15	3	3	3	1	5	2	0	0	9
91	56	25	15	3	3	3	1	5	2	0	1	0
93	56	26	15	4	3	3	1	5	2	0	1	1
94	57	26	15	4	3	3	1	5	2	0	1	2
97	68	31	16	4	3	3	1	5	2	0	1	3
<b>101</b>	<b>71</b>	<b>33</b>	<b>16</b>	<b>3</b>	<b>4</b>	<b>3</b>	<b>1</b>	<b>5</b>	<b>2</b>	<b>0</b>	<b>1</b>	<b>4</b>
-	-	-	-	-	-	-	-	-	<b>- Busan-gwangyeoksi</b>			
-	-	-	-	-	-	-	-	-	- Geumjeong-gu			
-	-	-	-	-	-	-	-	-	- Gangseo-gu			
-	-	-	-	-	-	-	-	-	- Gi jang-gun			
<b>1</b>	<b>1</b>	<b>1</b>	-	-	-	-	-	-	<b>- Daegu-gwangyeoksi</b>			
1	-	-	-	-	-	-	-	-	- Dong-gu			
-	-	-	-	-	-	-	-	-	- Buk-gu			
-	-	-	-	-	-	-	-	-	- Suseong-gu			
-	-	-	-	-	-	-	-	-	- Dalseo-gu			
-	1	1	-	-	-	-	-	-	- Dalseong-gun			
<b>2</b>	<b>2</b>	<b>1</b>	-	-	-	-	-	-	<b>- Incheon-gwangyeoksi</b>			
-	-	-	-	-	-	-	-	-	- Jung-gu			
-	-	-	-	-	-	-	-	-	- Seo-gu			
2	2	1	-	-	-	-	-	-	- Ganghwa-gun			
-	-	-	-	-	-	-	-	-	- Ongjin-gun			
<b>1</b>	-	-	-	-	-	-	-	-	<b>- Gwangju-gwangyeoksi</b>			
-	-	-	-	-	-	-	-	-	- Dong-gu			
-	-	-	-	-	-	-	-	-	- Seo-gu			
-	-	-	-	-	-	-	-	-	- Nam-gu			
-	-	-	-	-	-	-	-	-	- Buk-gu			
1	-	-	-	-	-	-	-	-	- Gwangsan-gu			
<b>1</b>	-	-	-	-	-	-	-	-	<b>- Daejeon-gwangyeoksi</b>			
-	-	-	-	-	-	-	-	-	- Dong-gu			
-	-	-	-	-	-	-	-	-	- Jung-gu			
-	-	-	-	-	-	-	-	-	- Seo-gu			
1	-	-	-	-	-	-	-	-	- Yuseong-gu			
-	-	-	-	-	-	-	-	-	- Daedeok-gu			

## 3.2 저수지 현황 Status of Reservoirs

## 3.2.2 유효 저수량 규모별 개소수 Number of Reservoirs by Effective Storage Capacity

유효저수량 : 천m<sup>3</sup>

시 군	유효 저수량 Effective Storage Capacity	계 Total	100 미만 Less than 100	~200 미만 Less than 200	~300 미만 Less than 300	~500 미만 Less than 500	~1,000 미만 Less than 1,000	~1,500 미만 Less than 1,500	~2,000 미만 Less than 2,000
<b>울 산 광 역 시</b>	<b>18,189</b>	<b>362</b>	<b>336</b>	<b>7</b>	<b>5</b>	<b>3</b>	<b>8</b>	<b>2</b>	<b>1</b>
중 구	110	5	5	-	-	-	-	-	-
남 구	94	6	6	-	-	-	-	-	-
동 구	21	2	2	-	-	-	-	-	-
북 구	2,512	34	30	1	1	-	1	1	-
울 주 군	15,452	315	293	6	4	3	7	1	1
<b>세 종 특 별 자 치 시</b>	<b>5,205</b>	<b>38</b>	<b>37</b>	<b>-</b>	<b>-</b>	<b>-</b>	<b>-</b>	<b>-</b>	<b>-</b>
<b>경 기 도</b>	<b>150,250</b>	<b>354</b>	<b>248</b>	<b>25</b>	<b>14</b>	<b>14</b>	<b>19</b>	<b>15</b>	<b>5</b>
수 원 시	380	3	2	-	1	-	-	-	-
성 남 시	1,471	4	1	1	-	1	1	-	-
의 정 부 시	24	1	1	-	-	-	-	-	-
광 명 시	28	1	1	-	-	-	-	-	-
평 택 시	655	21	20	-	-	1	-	-	-
안 산 시	338	4	3	-	-	1	-	-	-
과 천 시	1,102	2	1	-	-	-	-	1	-
남 양 주 시	2,689	8	6	-	1	-	-	-	-
오 산 시	606	7	6	-	-	1	-	-	-
시 흥 시	3,038	7	1	2	2	1	-	-	1
군 포 시	1,456	2	-	-	1	-	-	1	-
의 왕 시	3,492	3	1	-	-	-	-	1	-
하 남 시	34	1	1	-	-	-	-	-	-
용 인 시	38,242	54	41	5	2	1	1	2	-
파 주 시	8,279	7	2	-	-	-	2	1	-
이 천 시	2,683	18	13	2	1	-	2	-	-
안 성 시	48,745	65	46	5	1	2	3	1	2
김 포 시	299	7	7	-	-	-	-	-	-
화 성 시	10,527	42	32	2	1	1	2	2	-
광 주 시	1,330	9	7	-	-	1	1	-	-
양 주 시	6,118	14	7	-	-	2	3	2	-
포 천 시	9,078	31	18	3	2	1	3	3	1
여 주 시	4,733	13	10	1	-	-	1	-	-
연 천 군	1,754	3	2	-	-	-	-	-	1
가 평 군	168	2	1	1	-	-	-	-	-
양 평 군	2,981	25	18	3	2	1	-	1	-

Effective Storage Capacity : 1,000m<sup>3</sup>

~3,000 미만	~5,000 미만	~10,000 미만	~20,000 미만	~25,000 미만	~30,000 미만	~40,000 미만	~50,000 미만	50,000 이상	Administrative Division
Less than 3,000	Less than 5,000	Less than 10,000	Less than 20,000	Less than 25,000	Less than 30,000	Less than 40,000	Less than 50,000	Over 50,000	
-	-	-	-	-	-	-	-	-	- Ulsan-gwangyeoksi
-	-	-	-	-	-	-	-	-	- Jung-gu
-	-	-	-	-	-	-	-	-	- Nam-gu
-	-	-	-	-	-	-	-	-	- Dong-gu
-	-	-	-	-	-	-	-	-	- Buk-gu
-	-	-	-	-	-	-	-	-	- Ulsan-gun
-	1	-	-	-	-	-	-	-	- Sejong-teukbyeoljachisi
5	5	-	3	1	-	-	-	-	- Gyeonggi-do
-	-	-	-	-	-	-	-	-	- Suwon-si
-	-	-	-	-	-	-	-	-	- Seongnam-si
-	-	-	-	-	-	-	-	-	- Uijeongbu-si
-	-	-	-	-	-	-	-	-	- Gwangmyeong-si
-	-	-	-	-	-	-	-	-	- Pyeongtaek-si
-	-	-	-	-	-	-	-	-	- Ansan-si
-	-	-	-	-	-	-	-	-	- Gwacheon-si
1	-	-	-	-	-	-	-	-	- Namyangju-si
-	-	-	-	-	-	-	-	-	- Osan-si
-	-	-	-	-	-	-	-	-	- Siheung-si
-	-	-	-	-	-	-	-	-	- Gunpo-si
1	-	-	-	-	-	-	-	-	- Uiwang-si
-	-	-	-	-	-	-	-	-	- Hanam-si
-	-	-	1	1	-	-	-	-	- Yongin-si
1	1	-	-	-	-	-	-	-	- Paju-si
-	-	-	-	-	-	-	-	-	- Icheon-si
1	2	-	2	-	-	-	-	-	- Anseong-si
-	-	-	-	-	-	-	-	-	- Gimpo-si
1	1	-	-	-	-	-	-	-	- Hwaseong-si
-	-	-	-	-	-	-	-	-	- Gwangju-si
-	-	-	-	-	-	-	-	-	- Yangju-si
-	-	-	-	-	-	-	-	-	- Pocheon-si
-	1	-	-	-	-	-	-	-	- Yeosu-si
-	-	-	-	-	-	-	-	-	- Yeoncheon-gun
-	-	-	-	-	-	-	-	-	- Gapyeong-gun
-	-	-	-	-	-	-	-	-	- Yangpyeong-gun

## 3.2 저수지 현황 Status of Reservoirs

## 3.2.2 유효 저수량 규모별 개소수 Number of Reservoirs by Effective Storage Capacity

유효저수량 : 천m<sup>3</sup>

시 군	유효 저수량 Effective Storage Capacity	계 Total	100	~200	~300	~500	~1,000	~1,500	~2,000
			미만 Less than 100	미만 Less than 200	미만 Less than 300	미만 Less than 500	미만 Less than 1,000	미만 Less than 1,500	미만 Less than 2,000
<b>강 원 도</b>	<b>117,164</b>	<b>316</b>	<b>231</b>	<b>9</b>	<b>10</b>	<b>14</b>	<b>20</b>	<b>13</b>	<b>5</b>
춘 천 시	9,789	27	16	3	1	4	-	1	1
원 주 시	12,487	95	82	-	-	3	7	2	-
강 릉 시	25,285	14	3	-	-	-	4	3	1
동 해 시	11	1	1	-	-	-	-	-	-
속 초 시	46	5	5	-	-	-	-	-	-
삼 척 시	1,358	6	4	-	-	1	1	-	-
홍 천 군	11,793	44	30	1	3	3	2	2	2
횡 성 군	5,137	51	40	2	3	2	3	1	-
영 월 군	52	5	5	-	-	-	-	-	-
평 창 군	1,154	5	3	-	1	-	1	-	-
철 원 군	33,740	16	7	1	1	-	1	1	-
화 천 군	26	4	4	-	-	-	-	-	-
양 구 군	2,496	13	9	2	-	-	1	1	-
인 제 군	127	5	5	-	-	-	-	-	-
고 성 군	11,842	16	10	-	-	1	-	1	1
양 양 군	1,821	9	7	-	1	-	-	1	-
<b>충 청 북 도</b>	<b>194,199</b>	<b>771</b>	<b>635</b>	<b>21</b>	<b>11</b>	<b>29</b>	<b>41</b>	<b>10</b>	<b>6</b>
청 주 시	15,583	183	171	1	1	4	3	-	2
충 주 시	22,534	74	59	2	1	1	5	3	-
제 천 시	5,118	52	42	3	-	3	3	1	-
보 은 군	19,734	59	47	2	-	-	7	-	-
옥 천 군	14,979	89	71	3	2	8	2	-	2
영 동 군	9,183	73	59	1	2	5	5	-	-
증 평 군	3,194	17	15	-	1	-	-	-	-
진 천 군	54,783	52	41	1	1	3	1	1	1
괴 산 군	16,597	79	58	4	1	2	9	3	1
음 성 군	32,160	78	58	4	1	3	6	2	-
단 양 군	334	15	14	-	1	-	-	-	-



## 3.2 저수지 현황 Status of Reservoirs

## 3.2.2 유효 저수량 규모별 개소수 Number of Reservoirs by Effective Storage Capacity

유효저수량 : 천m<sup>3</sup>

시 군	유효 저수량 Effective Storage Capacity	계 Total	100 미만 Less than 100	~200 미만 Less than 200	~300 미만 Less than 300	~500 미만 Less than 500	~1,000 미만 Less than 1,000	~1,500 미만 Less than 1,500	~2,000 미만 Less than 2,000
<b>충 청 남 도</b>	<b>321,240</b>	<b>897</b>	<b>700</b>	<b>44</b>	<b>21</b>	<b>27</b>	<b>40</b>	<b>28</b>	<b>6</b>
천 안 시	12,356	74	59	4	-	2	6	2	-
공 주 시	19,250	80	69	1	-	-	3	3	-
보 령 시	30,893	98	79	7	2	3	4	1	1
아 산 시	26,234	46	29	3	-	2	4	4	-
서 산 시	29,650	48	30	3	-	4	1	4	1
논 산 시	40,330	76	66	1	4	1	2	1	-
계 룡 시	118	7	7	-	-	-	-	-	-
당 진 시	6,658	41	33	2	-	1	3	2	-
금 산 군	7,121	91	80	3	2	2	3	-	1
부 여 군	21,628	107	97	2	-	1	3	-	-
서 천 군	23,739	19	12	1	-	-	2	1	-
청 양 군	21,657	88	69	7	1	3	2	1	1
홍 성 군	11,302	44	32	2	2	1	-	5	1
예 산 군	59,219	31	14	4	1	3	3	3	-
태 안 군	11,085	47	24	4	9	4	4	1	1
<b>전 라 북 도</b>	<b>701,787</b>	<b>2,250</b>	<b>1,998</b>	<b>75</b>	<b>33</b>	<b>41</b>	<b>35</b>	<b>20</b>	<b>7</b>
전 주 시	4,986	54	48	2	1	-	1	2	-
군 산 시	26,040	100	88	2	5	-	-	1	-
익 산 시	9,128	139	127	3	1	3	3	1	1
경 읍 시	30,986	224	204	5	2	3	2	1	2
남 원 시	19,938	299	274	7	3	6	4	3	1
김 제 시	22,185	127	121	-	-	-	1	1	-
완 주 군	112,447	189	172	5	3	1	2	1	-
진 안 군	16,778	140	111	16	5	4	1	-	1
무 주 군	10,483	77	68	3	1	-	1	2	-
장 수 군	67,805	79	61	7	3	-	2	-	1
임 실 군	274,450	203	185	5	3	4	3	-	-
순 창 군	15,176	173	147	7	2	9	5	3	-
고 창 군	58,247	349	313	13	1	4	7	4	-
부 안 군	33,138	97	79	-	3	7	3	1	1



Effective Storage Capacity : 1,000m<sup>3</sup>

~3,000 미만	~5,000 미만	~10,000 미만	~20,000 미만	~25,000 미만	~30,000 미만	~40,000 미만	~50,000 미만	50,000 이상	Administrative Division
Less than 3,000	Less than 5,000	Less than 10,000	Less than 20,000	Less than 25,000	Less than 30,000	Less than 40,000	Less than 50,000	Over 50,000	
11	11	5	1	1	-	1	1	-	<b>Chungcheongnam-do</b>
-	1	-	-	-	-	-	-	-	- Cheonan-si
3	1	-	-	-	-	-	-	-	- Gongju-si
-	-	-	-	1	-	-	-	-	- Boryeong-si
1	2	1	-	-	-	-	-	-	- Asan-si
1	3	1	-	-	-	-	-	-	- Seosan-si
-	-	-	-	-	-	-	1	-	- Nonsan-si
-	-	-	-	-	-	-	-	-	- Gyeryong-si
-	-	-	-	-	-	-	-	-	- dangjin-si
-	-	-	-	-	-	-	-	-	- Geumsan-gun
1	1	2	-	-	-	-	-	-	- Buyeo-gun
1	-	1	1	-	-	-	-	-	- Seocheon-gun
2	2	-	-	-	-	-	-	-	- Cheongyang-gun
1	-	-	-	-	-	-	-	-	- Hongseong-gun
1	1	-	-	-	-	-	-	1	- Yesan-gun
-	-	-	-	-	-	-	-	-	- Taean-gun
<b>13</b>	<b>12</b>	<b>6</b>	<b>6</b>	<b>-</b>	<b>1</b>	<b>1</b>	<b>-</b>	<b>-</b>	<b>2 Jeollabuk-do</b>
-	-	-	-	-	-	-	-	-	- Jeonju-si
2	1	-	1	-	-	-	-	-	- Gunsan-si
-	-	-	-	-	-	-	-	-	- Iksan-si
2	3	-	-	-	-	-	-	-	- Jeongeup-si
-	1	-	-	-	-	-	-	-	- Namwon-si
1	1	2	-	-	-	-	-	-	- Gimje-si
1	-	-	2	-	1	-	-	-	1 Wanju-gun
1	-	1	-	-	-	-	-	-	- Jinan-gun
1	1	-	-	-	-	-	-	-	- Muju-gun
-	1	2	1	-	-	1	-	-	- Jangsu-gun
1	1	-	-	-	-	-	-	-	1 Imsil-gun
-	-	-	-	-	-	-	-	-	- Sunchang-gun
3	2	1	1	-	-	-	-	-	- Gochang-gun
1	1	-	1	-	-	-	-	-	- Buan-gun

## 3.2 저수지 현황 Status of Reservoirs

## 3.2.2 유효 저수량 규모별 개소수 Number of Reservoirs by Effective Storage Capacity

유효저수량 : 천㎥

시 군	유효 저수량 Effective Storage Capacity	계 Total	100	~200	~300	~500	~1,000	~1,500	~2,000
			미만 Less than 100	미만 Less than 200	미만 Less than 300	미만 Less than 500	미만 Less than 1,000	미만 Less than 1,500	미만 Less than 2,000
<b>전 라 남 도</b>	<b>701,866</b>	<b>3,207</b>	<b>2,656</b>	<b>185</b>	<b>97</b>	<b>75</b>	<b>99</b>	<b>29</b>	<b>20</b>
목 포 시	216	14	14	-	-	-	-	-	-
여 수 시	7,541	66	53	4	2	1	5	1	-
순 천 시	9,602	68	51	8	1	2	4	1	-
나 주 시	125,985	222	186	20	4	4	5	-	-
광 양 시	6,830	38	31	1	2	3	-	-	-
담 양 군	101,341	117	97	6	7	1	2	1	1
곡 성 군	10,813	129	102	10	10	5	1	-	-
구 레 군	16,090	56	39	6	4	1	-	1	1
고 흥 군	39,457	275	219	19	8	11	9	5	2
보 성 군	25,116	127	105	3	1	3	6	3	1
화 순 군	27,495	158	127	11	5	2	3	3	4
장 흥 군	26,275	115	82	9	3	1	13	1	3
강 진 군	35,635	131	97	7	4	7	7	2	1
해 남 군	40,798	375	329	11	8	9	10	1	2
영 압 군	25,228	227	193	12	6	3	7	3	1
무 안 군	11,505	182	161	8	5	3	3	-	2
함 평 군	19,963	160	140	9	2	4	2	-	-
영 광 군	29,848	196	167	11	7	3	4	2	1
장 성 군	106,862	122	94	7	9	1	7	1	-
완 도 군	4,737	50	39	3	3	2	3	-	-
진 도 군	17,633	134	105	12	3	4	6	3	-
신 안 군	12,896	245	225	8	3	5	2	1	1
<b>경 상 북 도</b>	<b>448,407</b>	<b>5,528</b>	<b>5,150</b>	<b>116</b>	<b>56</b>	<b>54</b>	<b>68</b>	<b>25</b>	<b>23</b>
포 향 시	37,678	293	261	9	2	4	10	1	2
경 주 시	75,272	447	395	15	6	6	13	-	6
김 천 시	9,458	247	237	5	-	1	3	-	-
안 동 시	11,816	184	167	8	2	4	1	-	1
구 미 시	19,913	213	196	4	3	2	2	1	3
영 주 시	12,043	64	60	1	-	-	-	-	-
영 천 시	34,012	1,021	976	17	7	9	6	2	2
상 주 시	31,197	212	193	1	4	1	5	4	1
문 경 시	30,904	46	41	1	-	-	2	1	-

Effective Storage Capacity : 1,000m<sup>3</sup>

~3,000 미만	~5,000 미만	~10,000 미만	~20,000 미만	~25,000 미만	~30,000 미만	~40,000 미만	~50,000 미만	50,000 이상	Administrative Division
Less than 3,000	Less than 5,000	Less than 10,000	Less than 20,000	Less than 25,000	Less than 30,000	Less than 40,000	Less than 50,000	Over 50,000	
<b>28</b>	<b>9</b>	<b>4</b>	<b>2</b>	-	-	-	-	<b>3</b>	<b>Jeollanam-do</b>
-	-	-	-	-	-	-	-	-	- Mokpo-si
-	-	-	-	-	-	-	-	-	- Yeosu-si
1	-	-	-	-	-	-	-	-	- Suncheon-si
1	1	-	-	-	-	-	-	-	1 Naju-si
-	1	-	-	-	-	-	-	-	- Gwangyang-si
-	-	-	1	-	-	-	-	-	1 Damyang-gun
1	-	-	-	-	-	-	-	-	- Gokseong-gun
3	1	-	-	-	-	-	-	-	- Gurye-gun
1	-	1	-	-	-	-	-	-	- Goheung-gun
4	1	-	-	-	-	-	-	-	- Boseong-gun
3	-	-	-	-	-	-	-	-	- Hwasun-gun
3	-	-	-	-	-	-	-	-	- Jangheung-gun
3	2	1	-	-	-	-	-	-	- Gangjin-gun
3	2	-	-	-	-	-	-	-	- Haenam-gun
1	1	-	-	-	-	-	-	-	- Yeongam-gun
-	-	-	-	-	-	-	-	-	- Muan-gun
2	-	1	-	-	-	-	-	-	- Hampyeong-gun
-	-	-	1	-	-	-	-	-	- Yeongwang-gun
1	-	1	-	-	-	-	-	-	1 Jangseong-gun
-	-	-	-	-	-	-	-	-	- Wando-gun
1	-	-	-	-	-	-	-	-	- Jindo-gun
-	-	-	-	-	-	-	-	-	- Sinan-gun
<b>13</b>	<b>12</b>	<b>8</b>	-	<b>1</b>	<b>2</b>	-	-	-	<b>Gyeongsangbuk-do</b>
1	1	2	-	-	-	-	-	-	- Pohang-si
2	2	1	-	1	-	-	-	-	- Gyeongju-si
-	1	-	-	-	-	-	-	-	- Gimcheon-si
-	1	-	-	-	-	-	-	-	- Andong-si
1	1	-	-	-	-	-	-	-	- Gumi-si
1	1	1	-	-	-	-	-	-	- Yeongju-si
1	1	-	-	-	-	-	-	-	- Yeongcheon-si
-	1	2	-	-	-	-	-	-	- Sangju-si
-	-	-	-	-	1	-	-	-	- Mungyeong-si

## 3.2 저수지 현황 Status of Reservoirs

## 3.2.2 유효 저수량 규모별 개소수 Number of Reservoirs by Effective Storage Capacity

유효저수량 : 천m<sup>3</sup>

시 군	유효 저수량 Effective Storage Capacity	계 Total	100	~200	~300	~500	~1,000	~1,500	~2,000
			미만 Less than 100	미만 Less than 200	미만 Less than 300	미만 Less than 500	미만 Less than 1,000	미만 Less than 1,500	미만 Less than 2,000
경 산 시	25,410	315	284	13	4	6	-	4	1
군 위 군	7,824	380	366	7	3	3	1	-	-
의 성 군	31,165	693	669	10	5	2	3	1	-
청 송 군	14,699	187	171	6	2	2	3	-	1
영 양 군	4,621	96	91	1	1	1	-	1	1
영 덕 군	12,815	127	112	4	3	4	1	2	-
청 도 군	15,389	286	264	5	4	4	7	2	-
고 령 군	6,879	168	161	1	2	-	3	-	1
성 주 군	36,817	176	165	1	4	-	2	2	-
칠 곡 군	12,875	189	174	3	3	2	3	2	2
예 천 군	9,138	124	116	2	1	-	2	1	1
봉 화 군	5,485	41	37	-	-	2	-	-	1
울 진 군	2,997	19	14	2	-	1	1	1	-
<b>경 상 남 도</b>	<b>275,851</b>	<b>3,184</b>	<b>2,890</b>	<b>86</b>	<b>35</b>	<b>62</b>	<b>60</b>	<b>18</b>	<b>7</b>
창 원 시	25,022	173	157	6	2	2	2	1	-
진 주 시	21,131	268	229	8	6	10	13	1	1
통 영 시	1,420	50	47	-	3	-	-	-	-
사 천 시	16,654	155	134	7	2	3	3	3	2
김 해 시	4,461	141	137	2	-	1	-	-	-
밀 양 시	17,843	204	178	5	6	7	4	2	1
거 제 시	3,485	100	95	1	1	2	1	-	-
양 산 시	1,695	53	50	1	-	2	-	-	-
의 령 군	16,974	165	148	4	2	2	4	2	-
함 안 군	6,183	195	185	4	-	1	5	-	-
창 녕 군	15,645	225	205	10	1	2	2	2	1
고 성 군	24,275	219	190	7	4	5	9	2	-
남 해 군	11,690	168	152	5	2	3	4	-	1
하 동 군	43,256	154	141	2	1	4	1	2	-
산 청 군	11,660	218	202	7	1	3	1	2	-
함 양 군	14,892	184	169	1	1	9	2	-	-
거 창 군	21,342	178	163	6	1	1	3	1	-
합 천 군	18,223	334	308	10	2	5	6	-	1
<b>제주특별자치도</b>	<b>990</b>	<b>4</b>	<b>2</b>	<b>-</b>	<b>1</b>	<b>-</b>	<b>1</b>	<b>-</b>	<b>-</b>
제 주 시	990	4	2	-	1	-	1	-	-





Total Storage Capacity : 1,000m<sup>3</sup>

Height of Dam							Total Storage Capacity			
미만 20m	~ 30m 미만 Less than 30m		~ 40m 미만 Less than 40m		40m 이상 Over 40m					
총 저수량 Total Storage Capacity	개소수 No. of	총 저수량 Total Storage Capacity	개소수 No. of	총 저수량 Total Storage Capacity	개소수 No. of	총 저수량 Total Storage Capacity				
433,066	424	495,249	127	373,474	61	667,971	2	0	0	9
434,351	430	495,296	132	379,391	63	674,764	2	0	1	0
440,232	437	488,100	139	384,130	61	662,062	2	0	1	1
440,778	440	490,293	142	390,004	63	669,511	2	0	1	2
475,845	444	511,061	148	427,592	72	717,322	2	0	1	3
<b>477,028</b>	<b>451</b>	<b>528,467</b>	<b>149</b>	<b>444,481</b>	<b>82</b>	<b>756,606</b>	<b>2</b>	<b>0</b>	<b>1</b>	<b>4</b>
7,965	53	2,362	7	196	3	138	Less than 100			
65,093	158	44,680	33	11,180	5	1,386	Less than 500			
64,513	112	80,309	32	24,547	9	6,921	Less than 1,000			
76,758	70	97,445	39	56,419	21	27,422	Less than 2,000			
40,370	25	60,483	22	55,510	13	31,521	Less than 3,000			
60,727	19	75,194	5	18,330	15	56,505	Less than 5,000			
29,817	4	24,043	5	27,128	2	11,518	Less than 7,000			
16,891	5	41,930	1	8,360	4	31,531	Less than 10,000			
25,967	1	11,639	2	25,571	2	25,933	Less than 15,000			
32,995	1	17,360	1	19,670	-	-	Less than 20,000			
20,949	3	73,022	-	-	1	28,220	Less than 30,000			
34,983	-	-	-	-	3	96,581	Less than 40,000			
-	-	-	-	-	1	47,490	Less than 50,000			
-	-	-	-	-	1	55,270	Less than 60,000			
-	-	-	-	-	-	-	Less than 70,000			
-	-	-	2	197,570	2	336,170	Over 70,000			
<b>885</b>	-	-	-	-	-	-	<b>-Busan-gwangyeoksi</b>			
135	-	-	-	-	-	-	Less than 100			
750	-	-	-	-	-	-	Less than 500			
-	-	-	-	-	-	-	Less than 1,000			
-	-	-	-	-	-	-	Less than 2,000			
-	-	-	-	-	-	-	Less than 3,000			
-	-	-	-	-	-	-	Less than 5,000			
-	-	-	-	-	-	-	Less than 7,000			
-	-	-	-	-	-	-	Less than 10,000			
-	-	-	-	-	-	-	Less than 15,000			
-	-	-	-	-	-	-	Less than 20,000			
-	-	-	-	-	-	-	Less than 30,000			
-	-	-	-	-	-	-	Less than 40,000			
-	-	-	-	-	-	-	Less than 50,000			
-	-	-	-	-	-	-	Less than 60,000			
-	-	-	-	-	-	-	Less than 70,000			
-	-	-	-	-	-	-	Over 70,000			

### 3.2 저수지 현황 Status of Reservoirs

#### 3.2.3 제당높이별 총 저수량 Status of Reservoirs by Dam Height and Total Storage Capacity

총 저수량 : 천㎥

총 저수량	제 당 높 이						
	계 Total		10m 미만 Less than 10m		~ 15m 미만 Less than 15m		~ 20m Less than
	개소수 No. of	총 저수량 Total Storage Capacity	개소수 No. of	총 저수량 Total Storage Capacity	개소수 No. of	총 저수량 Total Storage Capacity	개소수 No. of
<b>대 구 광 역 시</b>	<b>201</b>	<b>26,172</b>	<b>177</b>	<b>6,079</b>	<b>13</b>	<b>873</b>	<b>3</b>
100 미만	181	3,724	168	3,202	11	384	1
100~500 미만	12	2,617	7	1,544	2	489	1
500~1,000 미만	3	1,946	2	1,333	-	-	-
1,000~2,000 미만	2	2,557	-	-	-	-	-
2,000~3,000 미만	1	2,253	-	-	-	-	1
3,000~5,000 미만	1	4,426	-	-	-	-	-
5,000~7,000 미만	-	-	-	-	-	-	-
7,000~10,000 미만	1	8,649	-	-	-	-	-
10,000~15,000 미만	-	-	-	-	-	-	-
15,000~20,000 미만	-	-	-	-	-	-	-
20,000~30,000 미만	-	-	-	-	-	-	-
30,000~40,000 미만	-	-	-	-	-	-	-
40,000~50,000 미만	-	-	-	-	-	-	-
50,000~60,000 미만	-	-	-	-	-	-	-
60,000~70,000 미만	-	-	-	-	-	-	-
70,000 이상	-	-	-	-	-	-	-
<b>인 천 광 역 시</b>	<b>37</b>	<b>33,230</b>	<b>25</b>	<b>19,823</b>	<b>3</b>	<b>3,433</b>	<b>6</b>
100 미만	14	541	13	465	-	-	-
100~500 미만	10	2,504	6	1,360	1	131	3
500~1,000 미만	2	1,117	-	-	1	587	1
1,000~2,000 미만	6	8,385	3	4,637	-	-	2
2,000~3,000 미만	2	5,550	1	2,835	1	2,715	-
3,000~5,000 미만	2	8,919	1	4,312	-	-	-
5,000~7,000 미만	1	6,214	1	6,214	-	-	-
7,000~10,000 미만	-	-	-	-	-	-	-
10,000~15,000 미만	-	-	-	-	-	-	-
15,000~20,000 미만	-	-	-	-	-	-	-
20,000~30,000 미만	-	-	-	-	-	-	-
30,000~40,000 미만	-	-	-	-	-	-	-
40,000~50,000 미만	-	-	-	-	-	-	-
50,000~60,000 미만	-	-	-	-	-	-	-
60,000~70,000 미만	-	-	-	-	-	-	-
70,000 이상	-	-	-	-	-	-	-





3.2 저수지 현황 Status of Reservoirs

3.2.3 제당높이별 총 저수량 Status of Reservoirs by Dam Height and Total Storage Capacity

총 저수량 : 천㎥

총 저수량	제 당 높 이						
	계 Total		10m 미만 Less than 10m		~ 15m 미만 Less than 15m		~ 20m Less than
	개소수 No. of	총 저수량 Total Storage Capacity	개소수 No. of	총 저수량 Total Storage Capacity	개소수 No. of	총 저수량 Total Storage Capacity	개소수 No. of
<b>광 주 광 역 시</b>	<b>139</b>	<b>9,314</b>	<b>124</b>	<b>5,734</b>	<b>13</b>	<b>1,058</b>	<b>1</b>
100 미만	124	3,374	116	3,049	8	325	-
100-500 미만	13	2,473	7	1,500	5	733	-
500-1,000 미만	-	-	-	-	-	-	-
1,000-2,000 미만	1	1,185	1	1,185	-	-	-
2,000-3,000 미만	1	2,282	-	-	-	-	1
3,000-5,000 미만	-	-	-	-	-	-	-
5,000-7,000 미만	-	-	-	-	-	-	-
7,000-10,000 미만	-	-	-	-	-	-	-
10,000-15,000 미만	-	-	-	-	-	-	-
15,000-20,000 미만	-	-	-	-	-	-	-
20,000-30,000 미만	-	-	-	-	-	-	-
30,000-40,000 미만	-	-	-	-	-	-	-
40,000-50,000 미만	-	-	-	-	-	-	-
50,000-60,000 미만	-	-	-	-	-	-	-
60,000-70,000 미만	-	-	-	-	-	-	-
70,000 이상	-	-	-	-	-	-	-
<b>대 전 광 역 시</b>	<b>16</b>	<b>5,319</b>	<b>9</b>	<b>1,166</b>	<b>4</b>	<b>59</b>	<b>1</b>
100 미만	12	202	8	143	4	59	-
100-500 미만	1	232	-	-	-	-	1
500-1,000 미만	-	-	-	-	-	-	-
1,000-2,000 미만	2	2,039	1	1,023	-	-	-
2,000-3,000 미만	1	2,846	-	-	-	-	-
3,000-5,000 미만	-	-	-	-	-	-	-
5,000-7,000 미만	-	-	-	-	-	-	-
7,000-10,000 미만	-	-	-	-	-	-	-
10,000-15,000 미만	-	-	-	-	-	-	-
15,000-20,000 미만	-	-	-	-	-	-	-
20,000-30,000 미만	-	-	-	-	-	-	-
30,000-40,000 미만	-	-	-	-	-	-	-
40,000-50,000 미만	-	-	-	-	-	-	-
50,000-60,000 미만	-	-	-	-	-	-	-
60,000-70,000 미만	-	-	-	-	-	-	-
70,000 이상	-	-	-	-	-	-	-



3.2 저수지 현황 Status of Reservoirs

3.2.3 제당높이별 총 저수량 Status of Reservoirs by Dam Height and Total Storage Capacity

총 저수량 : 천m<sup>3</sup>

총 저수량	제 당 높 이						
	계 Total		10m 미만 Less than 10m		~ 15m 미만 Less than 15m		~ 20m Less than
	개소수 No. of	총 저수량 Total Storage Capacity	개소수 No. of	총 저수량 Total Storage Capacity	개소수 No. of	총 저수량 Total Storage Capacity	개소수 No. of
<b>울 산 광 역 시</b>	<b>362</b>	<b>18,378</b>	<b>291</b>	<b>4,726</b>	<b>53</b>	<b>4,458</b>	<b>5</b>
100 미만	336	5,702	286	4,147	45	1,212	4
100~500 미만	15	3,368	5	579	4	1,013	1
500~1,000 미만	8	4,872	-	-	4	2,233	-
1,000~2,000 미만	3	4,436	-	-	-	-	-
2,000~3,000 미만	-	-	-	-	-	-	-
3,000~5,000 미만	-	-	-	-	-	-	-
5,000~7,000 미만	-	-	-	-	-	-	-
7,000~10,000 미만	-	-	-	-	-	-	-
10,000~15,000 미만	-	-	-	-	-	-	-
15,000~20,000 미만	-	-	-	-	-	-	-
20,000~30,000 미만	-	-	-	-	-	-	-
30,000~40,000 미만	-	-	-	-	-	-	-
40,000~50,000 미만	-	-	-	-	-	-	-
50,000~60,000 미만	-	-	-	-	-	-	-
60,000~70,000 미만	-	-	-	-	-	-	-
70,000 이상	-	-	-	-	-	-	-
<b>세 종 특 별 자 처 시</b>	<b>38</b>	<b>5,635</b>	<b>33</b>	<b>302</b>	<b>1</b>	<b>16</b>	<b>4</b>
100 미만	37	351	33	302	1	16	3
100~500 미만	-	-	-	-	-	-	-
500~1,000 미만	-	-	-	-	-	-	-
1,000~2,000 미만	-	-	-	-	-	-	-
2,000~3,000 미만	-	-	-	-	-	-	-
3,000~5,000 미만	-	-	-	-	-	-	-
5,000~7,000 미만	1	5,284	-	-	-	-	1
7,000~10,000 미만	-	-	-	-	-	-	-
10,000~15,000 미만	-	-	-	-	-	-	-
15,000~20,000 미만	-	-	-	-	-	-	-
20,000~30,000 미만	-	-	-	-	-	-	-
30,000~40,000 미만	-	-	-	-	-	-	-
40,000~50,000 미만	-	-	-	-	-	-	-
50,000~60,000 미만	-	-	-	-	-	-	-
60,000~70,000 미만	-	-	-	-	-	-	-
70,000 이상	-	-	-	-	-	-	-



### 3.2 저수지 현황 Status of Reservoirs

#### 3.2.3 제당높이별 총 저수량 Status of Reservoirs by Dam Height and Total Storage Capacity

총 저수량 : 천m<sup>3</sup>

총 저수량	제 당 높 이						
	계 Total		10m 미만 Less than 10m		~ 15m 미만 Less than 15m		~ 20m Less than
	개소수 No. of	총 저수량 Total Storage Capacity	개소수 No. of	총 저수량 Total Storage Capacity	개소수 No. of	총 저수량 Total Storage Capacity	개소수 No. of
<b>경 기 도</b>	<b>354</b>	<b>153,612</b>	<b>230</b>	<b>17,256</b>	<b>75</b>	<b>35,304</b>	<b>27</b>
100 미만	248	5,603	203	3,768	37	1,539	7
100~500 미만	52	12,462	18	4,690	24	5,376	6
500~1,000 미만	20	14,945	6	4,633	5	3,304	5
1,000~2,000 미만	20	27,283	2	2,086	7	9,877	4
2,000~3,000 미만	4	9,856	1	2,079	-	-	1
3,000~5,000 미만	6	22,655	-	-	1	3,549	1
5,000~7,000 미만	-	-	-	-	-	-	-
7,000~10,000 미만	-	-	-	-	-	-	-
10,000~15,000 미만	2	23,754	-	-	1	11,659	1
15,000~20,000 미만	1	16,105	-	-	-	-	1
20,000~30,000 미만	1	20,949	-	-	-	-	1
30,000~40,000 미만	-	-	-	-	-	-	-
40,000~50,000 미만	-	-	-	-	-	-	-
50,000~60,000 미만	-	-	-	-	-	-	-
60,000~70,000 미만	-	-	-	-	-	-	-
70,000 이상	-	-	-	-	-	-	-
<b>강 원 도</b>	<b>316</b>	<b>129,843</b>	<b>218</b>	<b>8,967</b>	<b>30</b>	<b>39,027</b>	<b>26</b>
100 미만	229	2,965	209	2,146	13	476	5
100~500 미만	35	9,178	7	1,371	8	1,989	10
500~1,000 미만	19	15,345	-	-	4	3,708	4
1,000~2,000 미만	19	25,658	1	1,730	3	3,586	5
2,000~3,000 미만	7	17,160	-	-	-	-	2
3,000~5,000 미만	5	19,675	1	3,720	1	3,859	-
5,000~7,000 미만	-	-	-	-	-	-	-
7,000~10,000 미만	-	-	-	-	-	-	-
10,000~15,000 미만	1	14,453	-	-	-	-	-
15,000~20,000 미만	-	-	-	-	-	-	-
20,000~30,000 미만	1	25,409	-	-	1	25,409	-
30,000~40,000 미만	-	-	-	-	-	-	-
40,000~50,000 미만	-	-	-	-	-	-	-
50,000~60,000 미만	-	-	-	-	-	-	-
60,000~70,000 미만	-	-	-	-	-	-	-
70,000 이상	-	-	-	-	-	-	-



### 3.2 저수지 현황 Status of Reservoirs

#### 3.2.3 제당높이별 총 저수량 Status of Reservoirs by Dam Height and Total Storage Capacity

총 저수량 : 천㎥

총 저수량	제 당 높 이						
	계 Total		10m 미만 Less than 10m		~ 15m 미만 Less than 15m		~ 20m Less than
	개소수 No. of	총 저수량 Total Storage Capacity	개소수 No. of	총 저수량 Total Storage Capacity	개소수 No. of	총 저수량 Total Storage Capacity	개소수 No. of
<b>총 청 북 도</b>	<b>771</b>	<b>201,882</b>	<b>569</b>	<b>7,764</b>	<b>82</b>	<b>12,537</b>	<b>63</b>
100 미만	635	7,805	563	5,583	59	1,722	8
100~500 미만	60	17,060	3	491	14	3,269	30
500~1,000 미만	42	30,339	3	1,690	7	5,380	15
1,000~2,000 미만	15	21,112	-	-	2	2,166	7
2,000~3,000 미만	6	14,052	-	-	-	-	1
3,000~5,000 미만	4	16,098	-	-	-	-	-
5,000~7,000 미만	4	24,215	-	-	-	-	1
7,000~10,000 미만	2	16,381	-	-	-	-	-
10,000~15,000 미만	2	28,202	-	-	-	-	1
15,000~20,000 미만	-	-	-	-	-	-	-
20,000~30,000 미만	1	26,618	-	-	-	-	-
30,000~40,000 미만	-	-	-	-	-	-	-
40,000~50,000 미만	-	-	-	-	-	-	-
50,000~60,000 미만	-	-	-	-	-	-	-
60,000~70,000 미만	-	-	-	-	-	-	-
70,000 이상	-	-	-	-	-	-	-
<b>총 청 남 도</b>	<b>897</b>	<b>331,380</b>	<b>678</b>	<b>39,849</b>	<b>125</b>	<b>120,086</b>	<b>49</b>
100 미만	696	11,458	612	8,312	67	2,410	12
100~500 미만	95	22,978	46	10,276	27	7,134	15
500~1,000 미만	40	29,691	11	7,810	9	7,169	5
1,000~2,000 미만	34	46,163	8	10,294	11	13,483	6
2,000~3,000 미만	12	28,971	-	-	5	12,008	3
3,000~5,000 미만	10	36,976	1	3,157	3	12,507	4
5,000~7,000 미만	4	23,553	-	-	1	6,090	2
7,000~10,000 미만	2	16,522	-	-	-	-	1
10,000~15,000 미만	1	12,182	-	-	1	12,182	-
15,000~20,000 미만	-	-	-	-	-	-	-
20,000~30,000 미만	1	20,800	-	-	-	-	-
30,000~40,000 미만	1	34,983	-	-	-	-	1
40,000~50,000 미만	1	47,103	-	-	1	47,103	-
50,000~60,000 미만	-	-	-	-	-	-	-
60,000~70,000 미만	-	-	-	-	-	-	-
70,000 이상	-	-	-	-	-	-	-





## 3.2 저수지 현황 Status of Reservoirs

## 3.2.3 제당높이별 총 저수량 Status of Reservoirs by Dam Height and Total Storage Capacity

총 저수량 : 천m<sup>3</sup>

총 저수량	제 당 높 이						
	계 Total		10m 미만 Less than 10m		~ 15m 미만 Less than 15m		~ 20m Less than
	개소수 No. of	총 저수량 Total Storage Capacity	개소수 No. of	총 저수량 Total Storage Capacity	개소수 No. of	총 저수량 Total Storage Capacity	개소수 No. of
<b>전 라 북 도</b>	<b>2,250</b>	<b>716,992</b>	<b>1,870</b>	<b>101,845</b>	<b>212</b>	<b>52,066</b>	<b>78</b>
100 미만	1,992	35,386	1,811	28,745	140	5,100	30
100~500 미만	154	35,734	39	8,178	53	11,184	33
500~1,000 미만	31	22,019	9	6,546	9	6,453	3
1,000~2,000 미만	32	43,928	3	4,404	5	7,882	6
2,000~3,000 미만	12	29,737	3	7,561	2	4,846	2
3,000~5,000 미만	13	48,677	2	7,291	2	6,655	3
5,000~7,000 미만	2	10,501	-	-	-	-	1
7,000~10,000 미만	4	33,414	1	7,338	1	9,946	-
10,000~15,000 미만	4	47,217	1	12,857	-	-	-
15,000~20,000 미만	2	38,595	1	18,925	-	-	-
20,000~30,000 미만	1	25,604	-	-	-	-	-
30,000~40,000 미만	1	32,348	-	-	-	-	-
40,000~50,000 미만	-	-	-	-	-	-	-
50,000~60,000 미만	1	55,270	-	-	-	-	-
60,000~70,000 미만	-	-	-	-	-	-	-
70,000 이상	1	258,562	-	-	-	-	-
<b>전 라 남 도</b>	<b>3,207</b>	<b>723,278</b>	<b>2,540</b>	<b>121,368</b>	<b>412</b>	<b>92,000</b>	<b>121</b>
100 미만	2,647	61,952	2,367	50,915	254	9,936	17
100~500 미만	362	79,654	132	26,747	120	24,103	72
500~1,000 미만	98	67,305	26	17,622	21	14,479	21
1,000~2,000 미만	53	75,376	11	16,840	9	11,017	6
2,000~3,000 미만	29	69,472	4	9,244	4	10,704	3
3,000~5,000 미만	9	32,910	-	-	2	6,757	1
5,000~7,000 미만	2	12,177	-	-	-	-	-
7,000~10,000 미만	2	15,004	-	-	2	15,004	-
10,000~15,000 미만	-	-	-	-	-	-	-
15,000~20,000 미만	2	34,250	-	-	-	-	1
20,000~30,000 미만	-	-	-	-	-	-	-
30,000~40,000 미만	-	-	-	-	-	-	-
40,000~50,000 미만	-	-	-	-	-	-	-
50,000~60,000 미만	-	-	-	-	-	-	-
60,000~70,000 미만	-	-	-	-	-	-	-
70,000 이상	3	275,178	-	-	-	-	-

Total Storage Capacity : 1,000m<sup>3</sup>

Height of Dam							Total Storage Capacity
미만 20m	~ 30m 미만 Less than 30m		~ 40m 미만 Less than 40m		40m 이상 Over 40m		
총 저수량 Total Storage Capacity	개소수 No. of	총 저수량 Total Storage Capacity	개소수 No. of	총 저수량 Total Storage Capacity	개소수 No. of	총 저수량 Total Storage Capacity	
<b>42,601</b>	<b>53</b>	<b>66,812</b>	<b>20</b>	<b>60,557</b>	<b>17</b>	<b>393,111</b>	<b>Jeollabuk-do</b>
1,129	9	382	2	30	-	-	Less than 100
8,320	24	6,430	3	1,058	2	564	Less than 500
2,131	9	6,110	1	779	-	-	Less than 1,000
8,236	7	9,077	6	8,243	5	6,086	Less than 2,000
4,815	-	-	4	9,658	1	2,857	Less than 3,000
12,703	2	7,570	1	4,644	3	9,814	Less than 5,000
5,267	-	-	1	5,234	-	-	Less than 7,000
-	-	-	-	-	2	16,130	Less than 10,000
-	1	11,639	1	11,241	1	11,480	Less than 15,000
-	-	-	1	19,670	-	-	Less than 20,000
-	1	25,604	-	-	-	-	Less than 30,000
-	-	-	-	-	1	32,348	Less than 40,000
-	-	-	-	-	-	-	Less than 50,000
-	-	-	-	-	1	55,270	Less than 60,000
-	-	-	-	-	-	-	Less than 70,000
-	-	-	-	-	1	258,562	Over 70,000
<b>70,025</b>	<b>102</b>	<b>120,005</b>	<b>23</b>	<b>228,063</b>	<b>9</b>	<b>91,817</b>	<b>Jeollanam-do</b>
815	9	286	-	-	-	-	Less than 100
18,137	34	9,674	4	993	-	-	Less than 500
13,869	24	16,854	5	3,856	1	625	Less than 1,000
8,858	17	25,796	6	7,150	4	5,715	Less than 2,000
7,019	12	28,303	4	9,472	2	4,730	Less than 3,000
4,437	4	15,413	1	3,164	1	3,139	Less than 5,000
-	1	6,319	1	5,858	-	-	Less than 7,000
-	-	-	-	-	-	-	Less than 10,000
-	-	-	-	-	-	-	Less than 15,000
16,890	1	17,360	-	-	-	-	Less than 20,000
-	-	-	-	-	-	-	Less than 30,000
-	-	-	-	-	-	-	Less than 40,000
-	-	-	-	-	-	-	Less than 50,000
-	-	-	-	-	-	-	Less than 60,000
-	-	-	-	-	-	-	Less than 70,000
-	-	-	2	197,570	1	77,608	Over 70,000

### 3.2 저수지 현황 Status of Reservoirs

#### 3.2.3 제당높이별 총 저수량 Status of Reservoirs by Dam Height and Total Storage Capacity

총 저수량 : 천m<sup>3</sup>

총 저수량	제 당 높 이						
	계 Total		10m 미만 Less than 10m		~ 15m 미만 Less than 15m		~ 20m Less than
	개소수 No. of	총 저수량 Total Storage Capacity	개소수 No. of	총 저수량 Total Storage Capacity	개소수 No. of	총 저수량 Total Storage Capacity	개소수 No. of
<b>경 상 북 도</b>	<b>5,528</b>	<b>489,321</b>	<b>4,841</b>	<b>75,781</b>	<b>422</b>	<b>53,744</b>	<b>128</b>
100 미만	5,144	70,201	4,763	56,660	323	10,754	42
100~500 미만	228	51,308	71	13,474	75	16,604	42
500~1,000 미만	69	49,417	5	2,955	15	9,800	19
1,000~2,000 미만	48	70,589	2	2,692	6	8,169	14
2,000~3,000 미만	16	37,833	-	-	2	4,656	4
3,000~5,000 미만	12	45,632	-	-	1	3,761	6
5,000~7,000 미만	4	22,866	-	-	-	-	-
7,000~10,000 미만	4	33,045	-	-	-	-	1
10,000~15,000 미만	-	-	-	-	-	-	-
15,000~20,000 미만	-	-	-	-	-	-	-
20,000~30,000 미만	1	28,220	-	-	-	-	-
30,000~40,000 미만	1	32,720	-	-	-	-	-
40,000~50,000 미만	1	47,490	-	-	-	-	-
50,000~60,000 미만	-	-	-	-	-	-	-
60,000~70,000 미만	-	-	-	-	-	-	-
70,000 이상	-	-	-	-	-	-	-
<b>경 상 남 도</b>	<b>3,184</b>	<b>295,018</b>	<b>2,584</b>	<b>71,185</b>	<b>345</b>	<b>37,171</b>	<b>127</b>
100 미만	2,885	40,360	2,543	30,283	271	7,445	60
100~500 미만	186	45,139	34	7,013	62	13,870	43
500~1,000 미만	60	40,771	1	561	8	5,214	20
1,000~2,000 미만	26	34,605	1	1,568	2	2,633	3
2,000~3,000 미만	12	28,921	2	4,401	-	-	-
3,000~5,000 미만	11	41,662	1	3,297	2	8,009	1
5,000~7,000 미만	-	-	-	-	-	-	-
7,000~10,000 미만	2	17,688	1	9,703	-	-	-
10,000~15,000 미만	1	14,359	1	14,359	-	-	-
15,000~20,000 미만	-	-	-	-	-	-	-
20,000~30,000 미만	-	-	-	-	-	-	-
30,000~40,000 미만	1	31,513	-	-	-	-	-
40,000~50,000 미만	-	-	-	-	-	-	-
50,000~60,000 미만	-	-	-	-	-	-	-
60,000~70,000 미만	-	-	-	-	-	-	-
70,000 이상	-	-	-	-	-	-	-



3.2 저수지 현황 Status of Reservoirs

3.2.3 제당높이별 총 저수량 Status of Reservoirs by Dam Height and Total Storage Capacity

총 저수량 : 천㎥

총 저수량	제 당 높 이						
	계 Total		10m 미만 Less than 10m		~ 15m 미만 Less than 15m		~ 20m Less than
	개소수 No. of	총 저수량 Total Storage Capacity	개소수 No. of	총 저수량 Total Storage Capacity	개소수 No. of	총 저수량 Total Storage Capacity	개소수 No. of
<b>제주특별자치도</b>	<b>4</b>	<b>1,140</b>	<b>4</b>	<b>1,140</b>	-	-	-
100 미만	2	81	2	81	-	-	-
100-500 미만	1	335	1	335	-	-	-
500-1,000 미만	1	724	1	724	-	-	-
1,000-2,000 미만	-	-	-	-	-	-	-
2,000-3,000 미만	-	-	-	-	-	-	-
3,000-5,000 미만	-	-	-	-	-	-	-
5,000-7,000 미만	-	-	-	-	-	-	-
7,000-10,000 미만	-	-	-	-	-	-	-
10,000-15,000 미만	-	-	-	-	-	-	-
15,000-20,000 미만	-	-	-	-	-	-	-
20,000-30,000 미만	-	-	-	-	-	-	-
30,000-40,000 미만	-	-	-	-	-	-	-
40,000-50,000 미만	-	-	-	-	-	-	-
50,000-60,000 미만	-	-	-	-	-	-	-
60,000-70,000 미만	-	-	-	-	-	-	-
70,000 이상	-	-	-	-	-	-	-



### 3.2 저수지 현황 Status of Reservoirs

#### 3.2.4 제당높이별 유효 저수량 Status of Reservoirs by Dam Height and Effective Storage Capacity

유효저수량 : 천m<sup>3</sup>

유효저수량	제 당 높 이						
	계 Total		10m 미만 Less than 10m		~ 15m 미만 Less than 15m		~ 20m Less than
	개소수 No. of	유효 저수량 Effective Storage Capacity	개소수 No. of	유효 저수량 Effective Storage Capacity	개소수 No. of	유효 저수량 Effective Storage Capacity	개소수 No. of
2 0 0 9	17,569	2,772,188	14,508	468,188	1,817	437,946	632
2 0 1 0	17,531	2,782,913	14,458	467,918	1,815	436,099	633
2 0 1 1	17,505	2,830,161	14,417	491,971	1,816	439,619	635
2 0 1 2	17,477	2,837,996	14,383	481,352	1,811	441,080	638
2 0 1 3	17,427	2,954,363	14,319	483,142	1,802	428,077	642
<b>2 0 1 4</b>	<b>17,401</b>	<b>3,009,097</b>	<b>14,274</b>	<b>459,279</b>	<b>1,799</b>	<b>432,623</b>	<b>646</b>
100 미만	15,306	246,715	13,792	194,003	1,253	41,774	197
100~500 미만	1,211	281,521	363	74,211	387	84,353	260
500~1,000 미만	397	280,580	63	42,445	83	58,618	89
1,000~2,000 미만	250	346,783	34	45,759	43	55,348	53
2,000~3,000 미만	101	240,985	11	25,417	13	31,851	19
3,000~5,000 미만	71	269,239	5	18,037	12	44,419	16
5,000~7,000 미만	18	105,912	2	11,517	1	5,481	4
7,000~10,000 미만	15	123,482	2	17,019	3	24,933	2
10,000~15,000 미만	10	121,015	1	12,826	2	22,364	2
15,000~20,000 미만	6	97,804	1	18,045	1	17,412	2
20,000~30,000 미만	7	171,264	-	-	-	-	1
30,000~40,000 미만	3	96,509	-	-	-	-	1
40,000~50,000 미만	1	46,070	-	-	1	46,070	-
50,000~60,000 미만	1	54,646	-	-	-	-	-
60,000~70,000 미만	-	-	-	-	-	-	-
70,000 이상	4	526,572	-	-	-	-	-
<b>부 산 광 역 시</b>	<b>97</b>	<b>1,855</b>	<b>81</b>	<b>643</b>	<b>9</b>	<b>327</b>	<b>7</b>
100 미만	92	990	81	643	8	212	3
100~500 미만	5	865	-	-	1	115	4
500~1,000 미만	-	-	-	-	-	-	-
1,000~2,000 미만	-	-	-	-	-	-	-
2,000~3,000 미만	-	-	-	-	-	-	-
3,000~5,000 미만	-	-	-	-	-	-	-
5,000~7,000 미만	-	-	-	-	-	-	-
7,000~10,000 미만	-	-	-	-	-	-	-
10,000~15,000 미만	-	-	-	-	-	-	-
15,000~20,000 미만	-	-	-	-	-	-	-
20,000~30,000 미만	-	-	-	-	-	-	-
30,000~40,000 미만	-	-	-	-	-	-	-
40,000~50,000 미만	-	-	-	-	-	-	-
50,000~60,000 미만	-	-	-	-	-	-	-
60,000~70,000 미만	-	-	-	-	-	-	-
70,000 이상	-	-	-	-	-	-	-



Effective Storage Capacity : 1,000m<sup>3</sup>

Height of Dam							Effective Storage Capacity			
미만 20m	~ 30m 미만 Less than 30m		~ 40m 미만 Less than 40m		40m 이상 Over 40m					
유효 저수량 Effective Storage Capacity	개소수 No. of	유효 저수량 Effective Storage Capacity	개소수 No. of	유효 저수량 Effective Storage Capacity	개소수 No. of	유효 저수량 Effective Storage Capacity				
420,402	424	474,218	127	355,742	61	615,692	2	0	0	9
420,929	430	473,535	132	361,690	63	622,742	2	0	1	0
430,320	437	469,437	139	367,383	61	631,431	2	0	1	1
430,345	440	472,662	142	373,800	63	638,757	2	0	1	2
465,279	444	490,445	148	410,938	72	676,482	2	0	1	3
<b>466,270</b>	<b>451</b>	<b>512,335</b>	<b>149</b>	<b>424,843</b>	<b>82</b>	<b>713,747</b>	<b>2</b>	<b>0</b>	<b>1</b>	<b>4</b>
8,196	53	2,327	8	279	3	136	Less than 100			
64,621	162	45,485	34	11,502	5	1,349	Less than 500			
60,928	115	82,661	36	27,930	11	7,998	Less than 1,000			
75,465	65	92,090	33	48,093	22	30,028	Less than 2,000			
42,982	24	57,853	22	53,024	12	29,858	Less than 3,000			
61,792	18	68,992	7	27,154	13	48,845	Less than 5,000			
24,460	6	37,205	3	15,818	2	11,431	Less than 7,000			
15,663	3	27,173	1	7,822	4	30,872	Less than 10,000			
25,900	1	10,878	2	25,151	2	23,896	Less than 15,000			
30,417	1	15,200	1	16,730	-	-	Less than 20,000			
20,906	3	72,471	-	-	3	77,887	Less than 30,000			
34,940	-	-	-	-	2	61,569	Less than 40,000			
-	-	-	-	-	-	-	Less than 50,000			
-	-	-	-	-	-	54,646	Less than 60,000			
-	-	-	-	-	-	-	Less than 70,000			
-	-	-	2	191,340	2	335,232	Over 70,000			
<b>885</b>	-	-	-	-	-	-	<b>Busan-gwangyeoksi</b>			
135	-	-	-	-	-	-	Less than 100			
750	-	-	-	-	-	-	Less than 500			
-	-	-	-	-	-	-	Less than 1,000			
-	-	-	-	-	-	-	Less than 2,000			
-	-	-	-	-	-	-	Less than 3,000			
-	-	-	-	-	-	-	Less than 5,000			
-	-	-	-	-	-	-	Less than 7,000			
-	-	-	-	-	-	-	Less than 10,000			
-	-	-	-	-	-	-	Less than 15,000			
-	-	-	-	-	-	-	Less than 20,000			
-	-	-	-	-	-	-	Less than 30,000			
-	-	-	-	-	-	-	Less than 40,000			
-	-	-	-	-	-	-	Less than 50,000			
-	-	-	-	-	-	-	Less than 60,000			
-	-	-	-	-	-	-	Less than 70,000			
-	-	-	-	-	-	-	Over 70,000			

3.2 저수지 현황 Status of Reservoirs

3.2.4 제당높이별 유효 저수량 Status of Reservoirs by Dam Height and Effective Storage Capacity

유효저수량 : 천m<sup>3</sup>

유효저수량	제 당 높 이						
	계 Total		10m 미만 Less than 10m		~ 15m 미만 Less than 15m		~ 20m Less than
	개소수 No. of	유효 저수량 Effective Storage Capacity	개소수 No. of	유효 저수량 Effective Storage Capacity	개소수 No. of	유효 저수량 Effective Storage Capacity	개소수 No. of
<b>대 구 광 역 시</b>	<b>201</b>	<b>26,122</b>	<b>177</b>	<b>6,052</b>	<b>13</b>	<b>873</b>	<b>3</b>
100 미만	181	3,722	168	3,200	11	384	1
100~500 미만	12	2,569	7	1,519	2	489	1
500~1,000 미만	3	1,946	2	1,333	-	-	-
1,000~2,000 미만	2	2,557	-	-	-	-	-
2,000~3,000 미만	1	2,253	-	-	-	-	1
3,000~5,000 미만	1	4,426	-	-	-	-	-
5,000~7,000 미만	-	-	-	-	-	-	-
7,000~10,000 미만	1	8,649	-	-	-	-	-
10,000~15,000 미만	-	-	-	-	-	-	-
15,000~20,000 미만	-	-	-	-	-	-	-
20,000~30,000 미만	-	-	-	-	-	-	-
30,000~40,000 미만	-	-	-	-	-	-	-
40,000~50,000 미만	-	-	-	-	-	-	-
50,000~60,000 미만	-	-	-	-	-	-	-
60,000~70,000 미만	-	-	-	-	-	-	-
70,000 이상	-	-	-	-	-	-	-
<b>인 천 광 역 시</b>	<b>37</b>	<b>31,613</b>	<b>25</b>	<b>19,269</b>	<b>3</b>	<b>3,074</b>	<b>6</b>
100 미만	14	541	13	465	-	-	-
100~500 미만	10	2,439	6	1,352	1	131	3
500~1,000 미만	2	1,101	-	-	1	576	1
1,000~2,000 미만	6	7,940	3	4,407	-	-	2
2,000~3,000 미만	2	5,015	1	2,648	1	2,367	-
3,000~5,000 미만	2	8,363	1	4,183	-	-	-
5,000~7,000 미만	1	6,214	1	6,214	-	-	-
7,000~10,000 미만	-	-	-	-	-	-	-
10,000~15,000 미만	-	-	-	-	-	-	-
15,000~20,000 미만	-	-	-	-	-	-	-
20,000~30,000 미만	-	-	-	-	-	-	-
30,000~40,000 미만	-	-	-	-	-	-	-
40,000~50,000 미만	-	-	-	-	-	-	-
50,000~60,000 미만	-	-	-	-	-	-	-
60,000~70,000 미만	-	-	-	-	-	-	-
70,000 이상	-	-	-	-	-	-	-



3.2 저수지 현황 Status of Reservoirs

3.2.4 제당높이별 유효 저수량 Status of Reservoirs by Dam Height and Effective Storage Capacity

유효저수량 : 천m<sup>3</sup>

유효저수량	제 당 높 이						
	계 Total		10m 미만 Less than 10m		~ 15m 미만 Less than 15m		~ 20m Less than
	개소수 No. of	유효 저수량 Effective Storage Capacity	개소수 No. of	유효 저수량 Effective Storage Capacity	개소수 No. of	유효 저수량 Effective Storage Capacity	개소수 No. of
<b>광 주 광 역 시</b>	<b>139</b>	<b>9,093</b>	<b>124</b>	<b>5,549</b>	<b>13</b>	<b>1,040</b>	<b>1</b>
100 미만	124	3,240	116	2,921	8	319	-
100~500 미만	13	2,438	7	1,478	5	721	-
500~1,000 미만	-	-	-	-	-	-	-
1,000~2,000 미만	1	1,150	1	1,150	-	-	-
2,000~3,000 미만	1	2,265	-	-	-	-	1
3,000~5,000 미만	-	-	-	-	-	-	-
5,000~7,000 미만	-	-	-	-	-	-	-
7,000~10,000 미만	-	-	-	-	-	-	-
10,000~15,000 미만	-	-	-	-	-	-	-
15,000~20,000 미만	-	-	-	-	-	-	-
20,000~30,000 미만	-	-	-	-	-	-	-
30,000~40,000 미만	-	-	-	-	-	-	-
40,000~50,000 미만	-	-	-	-	-	-	-
50,000~60,000 미만	-	-	-	-	-	-	-
60,000~70,000 미만	-	-	-	-	-	-	-
70,000 이상	-	-	-	-	-	-	-
<b>대 전 광 역 시</b>	<b>16</b>	<b>5,266</b>	<b>9</b>	<b>1,157</b>	<b>4</b>	<b>58</b>	<b>1</b>
100 미만	12	201	8	143	4	58	-
100~500 미만	1	232	-	-	-	-	1
500~1,000 미만	1	998	-	-	-	-	-
1,000~2,000 미만	1	1,014	1	1,014	-	-	-
2,000~3,000 미만	1	2,821	-	-	-	-	-
3,000~5,000 미만	-	-	-	-	-	-	-
5,000~7,000 미만	-	-	-	-	-	-	-
7,000~10,000 미만	-	-	-	-	-	-	-
10,000~15,000 미만	-	-	-	-	-	-	-
15,000~20,000 미만	-	-	-	-	-	-	-
20,000~30,000 미만	-	-	-	-	-	-	-
30,000~40,000 미만	-	-	-	-	-	-	-
40,000~50,000 미만	-	-	-	-	-	-	-
50,000~60,000 미만	-	-	-	-	-	-	-
60,000~70,000 미만	-	-	-	-	-	-	-
70,000 이상	-	-	-	-	-	-	-



3.2 저수지 현황 Status of Reservoirs

3.2.4 제당높이별 유효 저수량 Status of Reservoirs by Dam Height and Effective Storage Capacity

유효저수량 : 천m<sup>3</sup>

유효저수량	제 당 높 이						
	계 Total		10m 미만 Less than 10m		~ 15m 미만 Less than 15m		~ 20m Less than
	개소수 No. of	유효 저수량 Effective Storage Capacity	개소수 No. of	유효 저수량 Effective Storage Capacity	개소수 No. of	유효 저수량 Effective Storage Capacity	개소수 No. of
<b>울 산 광 역 시</b>	<b>362</b>	<b>18,189</b>	<b>291</b>	<b>4,726</b>	<b>53</b>	<b>4,398</b>	<b>5</b>
100 미만	336	5,690	286	4,147	45	1,200	4
100~500 미만	15	3,295	5	579	4	980	1
500~1,000 미만	8	4,769	-	-	4	2,218	-
1,000~2,000 미만	3	4,435	-	-	-	-	-
2,000~3,000 미만	-	-	-	-	-	-	-
3,000~5,000 미만	-	-	-	-	-	-	-
5,000~7,000 미만	-	-	-	-	-	-	-
7,000~10,000 미만	-	-	-	-	-	-	-
10,000~15,000 미만	-	-	-	-	-	-	-
15,000~20,000 미만	-	-	-	-	-	-	-
20,000~30,000 미만	-	-	-	-	-	-	-
30,000~40,000 미만	-	-	-	-	-	-	-
40,000~50,000 미만	-	-	-	-	-	-	-
50,000~60,000 미만	-	-	-	-	-	-	-
60,000~70,000 미만	-	-	-	-	-	-	-
70,000 이상	-	-	-	-	-	-	-
<b>세 종 특 별 자 치 시</b>	<b>38</b>	<b>5,205</b>	<b>33</b>	<b>288</b>	<b>1</b>	<b>16</b>	<b>4</b>
100 미만	37	337	33	288	1	16	3
100~500 미만	-	-	-	-	-	-	-
500~1,000 미만	-	-	-	-	-	-	-
1,000~2,000 미만	-	-	-	-	-	-	-
2,000~3,000 미만	-	-	-	-	-	-	-
3,000~5,000 미만	1	4,868	-	-	-	-	1
5,000~7,000 미만	-	-	-	-	-	-	-
7,000~10,000 미만	-	-	-	-	-	-	-
10,000~15,000 미만	-	-	-	-	-	-	-
15,000~20,000 미만	-	-	-	-	-	-	-
20,000~30,000 미만	-	-	-	-	-	-	-
30,000~40,000 미만	-	-	-	-	-	-	-
40,000~50,000 미만	-	-	-	-	-	-	-
50,000~60,000 미만	-	-	-	-	-	-	-
60,000~70,000 미만	-	-	-	-	-	-	-
70,000 이상	-	-	-	-	-	-	-



### 3.2 저수지 현황 Status of Reservoirs

#### 3.2.4 제당높이별 유효 저수량 Status of Reservoirs by Dam Height and Effective Storage Capacity

유효저수량 : 천m<sup>3</sup>

유효저수량	제 당 높 이						
	계 Total		10m 미만 Less than 10m		~ 15m 미만 Less than 15m		~ 20m Less than
	개소수 No. of	유효 저수량 Effective Storage Capacity	개소수 No. of	유효 저수량 Effective Storage Capacity	개소수 No. of	유효 저수량 Effective Storage Capacity	개소수 No. of
<b>경 기 도</b>	<b>354</b>	<b>150,250</b>	<b>230</b>	<b>16,866</b>	<b>75</b>	<b>34,636</b>	<b>27</b>
100 미만	248	5,475	203	3,662	37	1,522	7
100~500 미만	53	12,759	18	4,586	24	5,344	7
500~1,000 미만	19	14,029	6	4,456	5	3,216	4
1,000~2,000 미만	20	26,628	2	2,085	7	9,377	4
2,000~3,000 미만	5	12,245	1	2,077	-	-	2
3,000~5,000 미만	5	19,314	-	-	1	3,547	-
5,000~7,000 미만	-	-	-	-	-	-	-
7,000~10,000 미만	-	-	-	-	-	-	-
10,000~15,000 미만	2	23,677	-	-	1	11,630	1
15,000~20,000 미만	1	15,217	-	-	-	-	1
20,000~30,000 미만	1	20,906	-	-	-	-	1
30,000~40,000 미만	-	-	-	-	-	-	-
40,000~50,000 미만	-	-	-	-	-	-	-
50,000~60,000 미만	-	-	-	-	-	-	-
60,000~70,000 미만	-	-	-	-	-	-	-
70,000 이상	-	-	-	-	-	-	-
<b>강 원 도</b>	<b>316</b>	<b>117,164</b>	<b>218</b>	<b>8,299</b>	<b>30</b>	<b>30,602</b>	<b>26</b>
100 미만	231	3,061	210	2,160	14	574	5
100~500 미만	33	8,673	6	1,224	7	1,776	10
500~1,000 미만	20	15,891	-	-	4	3,604	4
1,000~2,000 미만	18	23,599	1	1,426	3	3,466	5
2,000~3,000 미만	8	19,729	-	-	-	-	2
3,000~5,000 미만	4	16,091	1	3,489	1	3,770	-
5,000~7,000 미만	-	-	-	-	-	-	-
7,000~10,000 미만	-	-	-	-	-	-	-
10,000~15,000 미만	1	12,708	-	-	-	-	-
15,000~20,000 미만	1	17,412	-	-	1	17,412	-
20,000~30,000 미만	-	-	-	-	-	-	-
30,000~40,000 미만	-	-	-	-	-	-	-
40,000~50,000 미만	-	-	-	-	-	-	-
50,000~60,000 미만	-	-	-	-	-	-	-
60,000~70,000 미만	-	-	-	-	-	-	-
70,000 이상	-	-	-	-	-	-	-





### 3.2 저수지 현황 Status of Reservoirs

#### 3.2.4 제당높이별 유효 저수량 Status of Reservoirs by Dam Height and Effective Storage Capacity

유효저수량 : 천m<sup>3</sup>

유효저수량	제 당 높 이						
	계 Total		10m 미만 Less than 10m		~ 15m 미만 Less than 15m		~ 20m Less than
	개소수 No. of	유효 저수량 Effective Storage Capacity	개소수 No. of	유효 저수량 Effective Storage Capacity	개소수 No. of	유효 저수량 Effective Storage Capacity	개소수 No. of
<b>충 청 북 도</b>	<b>771</b>	<b>194,199</b>	<b>569</b>	<b>7,654</b>	<b>82</b>	<b>12,342</b>	<b>63</b>
100 미만	635	7,730	563	5,510	59	1,720	8
100~500 미만	61	16,985	3	459	14	3,263	30
500~1,000 미만	41	28,949	3	1,685	7	5,210	15
1,000~2,000 미만	16	22,614	-	-	2	2,149	7
2,000~3,000 미만	6	14,207	-	-	-	-	1
3,000~5,000 미만	4	15,780	-	-	-	-	-
5,000~7,000 미만	4	25,109	-	-	-	-	1
7,000~10,000 미만	1	8,690	-	-	-	-	-
10,000~15,000 미만	2	27,763	-	-	-	-	1
15,000~20,000 미만	-	-	-	-	-	-	-
20,000~30,000 미만	1	26,372	-	-	-	-	-
30,000~40,000 미만	-	-	-	-	-	-	-
40,000~50,000 미만	-	-	-	-	-	-	-
50,000~60,000 미만	-	-	-	-	-	-	-
60,000~70,000 미만	-	-	-	-	-	-	-
70,000 이상	-	-	-	-	-	-	-
<b>충 청 남 도</b>	<b>897</b>	<b>321,240</b>	<b>678</b>	<b>38,236</b>	<b>125</b>	<b>115,133</b>	<b>49</b>
100 미만	700	11,322	613	8,062	68	2,364	14
100~500 미만	92	22,037	45	9,595	26	6,817	13
500~1,000 미만	40	29,196	11	7,602	10	8,039	5
1,000~2,000 미만	34	45,293	8	9,903	11	13,499	6
2,000~3,000 미만	11	26,437	-	-	4	9,651	3
3,000~5,000 미만	11	41,405	1	3,074	3	12,478	4
5,000~7,000 미만	3	17,859	-	-	1	5,481	2
7,000~10,000 미만	2	15,194	-	-	-	-	1
10,000~15,000 미만	1	10,734	-	-	1	10,734	-
15,000~20,000 미만	-	-	-	-	-	-	-
20,000~30,000 미만	1	20,753	-	-	-	-	-
30,000~40,000 미만	1	34,940	-	-	-	-	1
40,000~50,000 미만	1	46,070	-	-	1	46,070	-
50,000~60,000 미만	-	-	-	-	-	-	-
60,000~70,000 미만	-	-	-	-	-	-	-
70,000 이상	-	-	-	-	-	-	-



3.2 저수지 현황 Status of Reservoirs

3.2.4 제당높이별 유효 저수량 Status of Reservoirs by Dam Height and Effective Storage Capacity

유효저수량 : 천m<sup>3</sup>

유효저수량	제 당 높 이						
	계 Total		10m 미만 Less than 10m		~ 15m 미만 Less than 15m		~ 20m Less than
	개소수 No. of	유효 저수량 Effective Storage Capacity	개소수 No. of	유효 저수량 Effective Storage Capacity	개소수 No. of	유효 저수량 Effective Storage Capacity	개소수 No. of
<b>전 라 북 도</b>	<b>2,250</b>	<b>701,787</b>	<b>1,870</b>	<b>98,799</b>	<b>212</b>	<b>51,055</b>	<b>78</b>
100 미만	1,998	34,343	1,815	27,763	141	4,971	31
100~500 미만	149	34,376	35	7,503	52	10,838	33
500~1,000 미만	35	25,534	9	6,462	9	6,298	2
1,000~2,000 미만	27	37,439	3	4,401	5	7,501	6
2,000~3,000 미만	13	31,295	3	7,192	2	4,846	2
3,000~5,000 미만	12	44,836	2	7,291	2	6,655	3
5,000~7,000 미만	2	10,259	-	-	-	-	1
7,000~10,000 미만	4	32,895	1	7,316	1	9,946	-
10,000~15,000 미만	4	46,133	1	12,826	-	-	-
15,000~20,000 미만	2	34,775	1	18,045	-	-	-
20,000~30,000 미만	1	25,346	-	-	-	-	-
30,000~40,000 미만	1	31,348	-	-	-	-	-
40,000~50,000 미만	-	-	-	-	-	-	-
50,000~60,000 미만	1	54,646	-	-	-	-	-
60,000~70,000 미만	-	-	-	-	-	-	-
70,000 이상	1	258,562	-	-	-	-	-
<b>전 라 남 도</b>	<b>3,207</b>	<b>701,866</b>	<b>2,540</b>	<b>118,163</b>	<b>412</b>	<b>90,426</b>	<b>121</b>
100 미만	2,656	61,811	2,373	50,609	256	10,029	17
100~500 미만	357	79,006	126	25,271	119	24,095	73
500~1,000 미만	99	68,497	26	17,238	21	14,795	20
1,000~2,000 미만	49	69,630	11	15,825	8	9,757	6
2,000~3,000 미만	28	65,906	4	9,220	4	10,386	3
3,000~5,000 미만	9	32,050	-	-	2	6,377	1
5,000~7,000 미만	2	11,569	-	-	-	-	-
7,000~10,000 미만	2	14,987	-	-	2	14,987	-
10,000~15,000 미만	-	-	-	-	-	-	-
15,000~20,000 미만	2	30,400	-	-	-	-	1
20,000~30,000 미만	-	-	-	-	-	-	-
30,000~40,000 미만	-	-	-	-	-	-	-
40,000~50,000 미만	-	-	-	-	-	-	-
50,000~60,000 미만	-	-	-	-	-	-	-
60,000~70,000 미만	-	-	-	-	-	-	-
70,000 이상	3	268,010	-	-	-	-	-

Effective Storage Capacity : 1,000m<sup>3</sup>

Height of Dam							Effective Storage Capacity
미만 20m	~ 30m 미만 Less than 30m		~ 40m 미만 Less than 40m		40m 이상 Over 40m		
유효 저수량 Effective Storage Capacity	개소수 No. of	유효 저수량 Effective Storage Capacity	개소수 No. of	유효 저수량 Effective Storage Capacity	개소수 No. of	유효 저수량 Effective Storage Capacity	
<b>41,626</b>	<b>53</b>	<b>64,978</b>	<b>20</b>	<b>55,711</b>	<b>17</b>	<b>389,618</b>	<b>Jeollabuk-do</b>
1,201	9	378	2	30	-	-	Less than 100
8,287	24	6,192	3	1,012	2	544	Less than 500
1,566	11	7,795	3	2,526	1	887	Less than 1,000
8,030	5	6,819	4	5,900	4	4,788	Less than 2,000
4,799	-	-	4	8,839	2	5,619	Less than 3,000
12,491	2	7,570	1	4,426	2	6,403	Less than 5,000
5,252	-	-	1	5,007	-	-	Less than 7,000
-	-	-	-	-	2	15,633	Less than 10,000
-	1	10,878	1	11,241	1	11,188	Less than 15,000
-	-	-	1	16,730	-	-	Less than 20,000
-	1	25,346	-	-	-	-	Less than 30,000
-	-	-	-	-	1	31,348	Less than 40,000
-	-	-	-	-	-	-	Less than 50,000
-	-	-	-	-	1	54,646	Less than 60,000
-	-	-	-	-	-	-	Less than 70,000
-	-	-	-	-	1	258,562	Over 70,000
<b>67,506</b>	<b>102</b>	<b>115,032</b>	<b>23</b>	<b>219,978</b>	<b>9</b>	<b>90,761</b>	<b>Jeollanam-do</b>
807	9	282	1	84	-	-	Less than 100
18,401	35	9,920	4	1,319	-	-	Less than 500
12,992	25	17,946	6	4,916	1	610	Less than 1,000
8,662	16	25,123	4	4,608	4	5,655	Less than 2,000
7,016	11	25,272	4	9,306	2	4,706	Less than 3,000
4,428	4	14,970	1	3,155	1	3,120	Less than 5,000
-	1	6,319	1	5,250	-	-	Less than 7,000
-	-	-	-	-	-	-	Less than 10,000
-	-	-	-	-	-	-	Less than 15,000
15,200	1	15,200	-	-	-	-	Less than 20,000
-	-	-	-	-	-	-	Less than 30,000
-	-	-	-	-	-	-	Less than 40,000
-	-	-	-	-	-	-	Less than 50,000
-	-	-	-	-	-	-	Less than 60,000
-	-	-	-	-	-	-	Less than 70,000
-	-	-	2	191,340	1	76,670	Over 70,000

3.2 저수지 현황 Status of Reservoirs

3.2.4 제당높이별 유효 저수량 Status of Reservoirs by Dam Height and Effective Storage Capacity

유효저수량 : 천m<sup>3</sup>

유효저수량	제 당 높 이						
	계 Total		10m 미만 Less than 10m		~ 15m 미만 Less than 15m		~ 20m Less than
	개소수 No. of	유효 저수량 Effective Storage Capacity	개소수 No. of	유효 저수량 Effective Storage Capacity	개소수 No. of	유효 저수량 Effective Storage Capacity	개소수 No. of
<b>경 상 북 도</b>	<b>5,528</b>	<b>448,407</b>	<b>4,841</b>	<b>74,436</b>	<b>422</b>	<b>52,429</b>	<b>128</b>
100 미만	5,150	69,480	4,764	55,692	328	11,048	42
100~500 미만	226	51,172	71	13,685	72	16,511	42
500~1,000 미만	68	48,352	4	2,427	13	8,643	19
1,000~2,000 미만	48	70,997	2	2,632	6	8,032	14
2,000~3,000 미만	13	30,801	-	-	2	4,601	4
3,000~5,000 미만	12	44,735	-	-	1	3,594	6
5,000~7,000 미만	5	29,599	-	-	-	-	-
7,000~10,000 미만	3	25,384	-	-	-	-	1
10,000~15,000 미만	-	-	-	-	-	-	-
15,000~20,000 미만	-	-	-	-	-	-	-
20,000~30,000 미만	3	77,887	-	-	-	-	-
30,000~40,000 미만	-	-	-	-	-	-	-
40,000~50,000 미만	-	-	-	-	-	-	-
50,000~60,000 미만	-	-	-	-	-	-	-
60,000~70,000 미만	-	-	-	-	-	-	-
70,000 이상	-	-	-	-	-	-	-
<b>경 상 남 도</b>	<b>3,184</b>	<b>275,851</b>	<b>2,584</b>	<b>58,152</b>	<b>345</b>	<b>36,214</b>	<b>127</b>
100 미만	2,890	38,716	2,544	28,682	273	7,357	62
100~500 미만	183	44,422	33	6,707	60	13,273	42
500~1,000 미만	60	40,637	1	561	9	6,019	19
1,000~2,000 미만	25	33,487	2	2,916	1	1,567	3
2,000~3,000 미만	12	28,011	2	4,280	-	-	-
3,000~5,000 미만	10	37,371	-	-	2	7,998	1
5,000~7,000 미만	1	5,303	1	5,303	-	-	-
7,000~10,000 미만	2	17,683	1	9,703	-	-	-
10,000~15,000 미만	-	-	-	-	-	-	-
15,000~20,000 미만	-	-	-	-	-	-	-
20,000~30,000 미만	-	-	-	-	-	-	-
30,000~40,000 미만	1	30,221	-	-	-	-	-
40,000~50,000 미만	-	-	-	-	-	-	-
50,000~60,000 미만	-	-	-	-	-	-	-
60,000~70,000 미만	-	-	-	-	-	-	-
70,000 이상	-	-	-	-	-	-	-



3.2 저수지 현황 Status of Reservoirs

3.2.4 제당높이별 유효 저수량 Status of Reservoirs by Dam Height and Effective Storage Capacity

유효저수량 : 천m<sup>3</sup>

유효저수량	제 당 높 이						
	계 Total		10m 미만 Less than 10m		~ 15m 미만 Less than 15m		~ 20m Less than
	개소수 No. of	유효 저수량 Effective Storage Capacity	개소수 No. of	유효 저수량 Effective Storage Capacity	개소수 No. of	유효 저수량 Effective Storage Capacity	개소수 No. of
제주특별자치도	4	990	4	990	-	-	-
100 미만	2	56	2	56	-	-	-
100~500 미만	1	253	1	253	-	-	-
500~1,000 미만	1	681	1	681	-	-	-
1,000~2,000 미만	-	-	-	-	-	-	-
2,000~3,000 미만	-	-	-	-	-	-	-
3,000~5,000 미만	-	-	-	-	-	-	-
5,000~7,000 미만	-	-	-	-	-	-	-
7,000~10,000 미만	-	-	-	-	-	-	-
10,000~15,000 미만	-	-	-	-	-	-	-
15,000~20,000 미만	-	-	-	-	-	-	-
20,000~30,000 미만	-	-	-	-	-	-	-
30,000~40,000 미만	-	-	-	-	-	-	-
40,000~50,000 미만	-	-	-	-	-	-	-
50,000~60,000 미만	-	-	-	-	-	-	-
60,000~70,000 미만	-	-	-	-	-	-	-
70,000 이상	-	-	-	-	-	-	-





## 3.3 양(배)수장 Pumping &amp; Drainage Stations

## 3.3.1 양(배)수장 동력 규모별 개소수 Number of Pumping &amp; Drainage Stations by kw

① 합 계 Total

시도 및 시설	계 Total		38kw 미만	~ 100kw 미만	~ 200kw 미만
	동 력 (kw)	개소수 No. of	Less Than 38kw	Less Than 100kw	Less Than 200kw
<b>2 0 1 4</b>	<b>1,145,341</b>	<b>7,890</b>	<b>4,744</b>	<b>1,405</b>	<b>559</b>
양 수 장	538,682	6,766	4,646	1,280	407
양 배 수 장	85,061	124	11	10	11
배 수 장	521,598	1,000	87	115	141
<b>서 울 특 별 시</b>	<b>298</b>	<b>1</b>	-	-	-
양 수 장	298	1	-	-	-
양 배 수 장	-	-	-	-	-
배 수 장	-	-	-	-	-
<b>부 산 광 역 시</b>	<b>4,067</b>	<b>35</b>	<b>16</b>	<b>6</b>	<b>6</b>
양 수 장	3,020	32	16	6	5
양 배 수 장	600	2	-	-	1
배 수 장	447	1	-	-	-
<b>대 구 광 역 시</b>	<b>25,856</b>	<b>105</b>	<b>43</b>	<b>28</b>	<b>4</b>
양 수 장	7,085	71	43	19	2
양 배 수 장	4,549	4	-	-	-
배 수 장	14,222	30	-	9	2
<b>인 천 광 역 시</b>	<b>8,027</b>	<b>64</b>	<b>33</b>	<b>19</b>	<b>4</b>
양 수 장	7,917	63	33	19	3
양 배 수 장	-	-	-	-	-
배 수 장	110	1	-	-	1
<b>광 주 광 역 시</b>	<b>1,963</b>	<b>57</b>	<b>48</b>	<b>5</b>	<b>3</b>
양 수 장	1,933	55	46	5	3
양 배 수 장	-	1	1	-	-
배 수 장	30	1	1	-	-
<b>대 전 광 역 시</b>	<b>866</b>	<b>25</b>	<b>20</b>	<b>3</b>	<b>1</b>
양 수 장	866	25	20	3	1
양 배 수 장	-	-	-	-	-
배 수 장	-	-	-	-	-
<b>울 산 광 역 시</b>	<b>3,140</b>	<b>147</b>	<b>124</b>	<b>16</b>	<b>5</b>
양 수 장	2,472	144	124	16	4
양 배 수 장	-	-	-	-	-
배 수 장	668	3	-	-	1
<b>세 종 특 별 자 치 시</b>	<b>6,068</b>	<b>29</b>	<b>14</b>	<b>4</b>	<b>3</b>
양 수 장	3,596	24	13	4	2
양 배 수 장	-	-	-	-	-
배 수 장	2,472	5	1	-	1

~ 500kw 미 만 Less Than 500kw	~ 1,000kw 미 만 Less Than 1,000kw	~ 2,000kw 미 만 Less Than 2,000kw	~ 3,000kw 미 만 Less Than 3,000kw	3,000kw 이 상 Over 3,000kw	Province Irrigation Facilities
<b>611</b>	<b>338</b>	<b>159</b>	<b>40</b>	<b>34</b>	<b>2 0 1 4</b>
250	107	47	16	13	Pumping Station
41	22	21	3	5	Pumping & Drainge Station
320	209	91	21	16	Drainage Station
<b>1</b>	-	-	-	-	<b>- Seoul-teukbyeolsi</b>
1	-	-	-	-	- Pumping Station
-	-	-	-	-	- Pumping & Drainge Station
-	-	-	-	-	- Drainage Station
<b>7</b>	-	-	-	-	<b>- Busan-gwangyeoksi</b>
5	-	-	-	-	- Pumping Station
1	-	-	-	-	- Pumping & Drainge Station
1	-	-	-	-	- Drainage Station
<b>14</b>	<b>10</b>	<b>5</b>	-	-	<b>1 Daegu-gwangyeoksi</b>
4	1	2	-	-	- Pumping Station
1	1	2	-	-	- Pumping & Drainge Station
9	8	1	-	1	Drainage Station
<b>1</b>	<b>6</b>	<b>1</b>	-	-	<b>- Incheon-gwangyeoksi</b>
1	6	1	-	-	- Pumping Station
-	-	-	-	-	- Pumping & Drainge Station
-	-	-	-	-	- Drainage Station
-	<b>1</b>	-	-	-	<b>- Gwangju-gwangyeoksi</b>
-	1	-	-	-	- Pumping Station
-	-	-	-	-	- Pumping & Drainge Station
-	-	-	-	-	- Drainage Station
<b>1</b>	-	-	-	-	<b>- Daejeon-gwangyeoksi</b>
1	-	-	-	-	- Pumping Station
-	-	-	-	-	- Pumping & Drainge Station
-	-	-	-	-	- Drainage Station
<b>2</b>	-	-	-	-	<b>- Ulsan-gwangyeoksi</b>
-	-	-	-	-	- Pumping Station
-	-	-	-	-	- Pumping & Drainge Station
2	-	-	-	-	- Drainage Station
<b>3</b>	<b>3</b>	<b>2</b>	-	-	<b>- Sejong-teukbyeoljachisi</b>
2	2	1	-	-	- Pumping Station
-	-	-	-	-	- Pumping & Drainge Station
1	1	1	-	-	- Drainage Station

### 3.3 양(배)수장 Pumping & Drainage Stations

#### 3.3.1 양(배)수장 동력 규모별 개소수 Number of Pumping & Drainage Stations by kw

① 합 계 Total

시도 및 시설별	계 Total		38kw 미 만	~ 100kw 미 만	~ 200kw 미 만
	동 력 (kw)	개소수 No. of	Less Than 38kw	Less Than 100kw	Less Than 200kw
<b>경 기 도</b>	<b>118,870</b>	<b>559</b>	<b>283</b>	<b>123</b>	<b>38</b>
양 수 장	70,863	497	279	120	31
양 배 수 장	6,259	8	1	1	1
배 수 장	41,748	54	3	2	6
<b>강 원 도</b>	<b>30,752</b>	<b>421</b>	<b>243</b>	<b>109</b>	<b>39</b>
양 수 장	22,991	402	242	108	33
양 배 수 장	-	-	-	-	-
배 수 장	7,761	19	1	1	6
<b>충 청 북 도</b>	<b>47,313</b>	<b>454</b>	<b>288</b>	<b>72</b>	<b>42</b>
양 수 장	29,331	414	284	68	35
양 배 수 장	5,501	8	1	-	-
배 수 장	12,481	32	3	4	7
<b>충 청 남 도</b>	<b>205,187</b>	<b>1,043</b>	<b>585</b>	<b>166</b>	<b>70</b>
양 수 장	99,557	846	573	158	43
양 배 수 장	3,829	6	1	-	-
배 수 장	101,801	191	11	8	27
<b>전 라 북 도</b>	<b>106,378</b>	<b>815</b>	<b>548</b>	<b>111</b>	<b>56</b>
양 수 장	68,211	740	534	104	51
양 배 수 장	5,593	12	3	1	-
배 수 장	32,574	63	11	6	5
<b>전 라 남 도</b>	<b>134,655</b>	<b>1,001</b>	<b>532</b>	<b>249</b>	<b>81</b>
양 수 장	80,546	855	512	217	64
양 배 수 장	950	3	-	1	-
배 수 장	53,159	143	20	31	17
<b>경 상 북 도</b>	<b>153,492</b>	<b>1,845</b>	<b>1,269</b>	<b>320</b>	<b>101</b>
양 수 장	93,419	1,717	1,260	308	83
양 배 수 장	7,112	8	-	-	-
배 수 장	52,961	120	9	12	18
<b>경 상 남 도</b>	<b>298,297</b>	<b>1,286</b>	<b>696</b>	<b>173</b>	<b>106</b>
양 수 장	46,465	877	665	124	47
양 배 수 장	50,668	72	4	7	9
배 수 장	201,164	337	27	42	50
<b>제주특별자치도</b>	<b>112</b>	<b>3</b>	<b>2</b>	<b>1</b>	<b>-</b>
양 수 장	112	3	2	1	-
양 배 수 장	-	-	-	-	-
배 수 장	-	-	-	-	-

~ 500kw 미 만 Less Than 500kw	~ 1,000kw 미 만 Less Than 1,000kw	~ 2,000kw 미 만 Less Than 2,000kw	~ 3,000kw 미 만 Less Than 3,000kw	3,000kw 이 상 Over 3,000kw	Province Irrigation Facilities
<b>56</b>	<b>28</b>	<b>22</b>	<b>3</b>	<b>6</b>	<b>Gyeonggi-do</b>
32	19	11	3	2	Pumping Station
3	-	1	-	1	Pumping & Drainage Station
21	9	10	-	3	Drainage Station
<b>22</b>	<b>5</b>	<b>3</b>	<b>-</b>	<b>-</b>	<b>Gangwon-do</b>
16	2	1	-	-	Pumping Station
-	-	-	-	-	Pumping & Drainage Station
6	3	2	-	-	Drainage Station
<b>33</b>	<b>10</b>	<b>7</b>	<b>2</b>	<b>-</b>	<b>Chungcheongbuk-do</b>
20	4	1	2	-	Pumping Station
4	-	3	-	-	Pumping & Drainage Station
9	6	3	-	-	Drainage Station
<b>95</b>	<b>83</b>	<b>30</b>	<b>9</b>	<b>5</b>	<b>Chungcheongnam-do</b>
24	31	9	3	5	Pumping Station
1	3	1	-	-	Pumping & Drainage Station
70	49	20	6	-	Drainage Station
<b>56</b>	<b>26</b>	<b>8</b>	<b>7</b>	<b>3</b>	<b>Jeollabuk-do</b>
34	8	5	1	3	Pumping Station
5	2	-	1	-	Pumping & Drainage Station
17	16	3	5	-	Drainage Station
<b>73</b>	<b>43</b>	<b>15</b>	<b>6</b>	<b>2</b>	<b>Jeollanam-do</b>
38	12	6	4	2	Pumping Station
2	-	-	-	-	Pumping & Drainage Station
33	31	9	2	-	Drainage Station
<b>94</b>	<b>39</b>	<b>14</b>	<b>7</b>	<b>1</b>	<b>Gyeongsangbuk-do</b>
44	13	5	3	1	Pumping Station
3	2	2	1	-	Pumping & Drainage Station
47	24	7	3	-	Drainage Station
<b>153</b>	<b>84</b>	<b>52</b>	<b>6</b>	<b>16</b>	<b>Gyeongsangnam-do</b>
28	8	5	-	-	Pumping Station
21	14	12	1	4	Pumping & Drainage Station
104	62	35	5	12	Drainage Station
-	-	-	-	<b>-</b>	<b>Jeju-do</b>
-	-	-	-	-	Pumping Station
-	-	-	-	-	Pumping & Drainage Station
-	-	-	-	-	Drainage Station

3.3 양(배)수장 Pumping & Drainage Stations

3.3.1 양(배)수장 동력 규모별 개소수 Number of Pumping & Drainage Stations by kw

② 시군관할 Operated by Si and Gun

시도 및 시설별	계 Total		38kw 미만	~ 100kw 미만	~ 200kw 미만
	동력 (kw)	개소수 No. of	Less Than 38kw	Less Than 100kw	Less Than 200kw
<b>2 0 1 4</b>	<b>180,601</b>	<b>3,533</b>	<b>2,671</b>	<b>600</b>	<b>135</b>
양 수 장	102,008	3,272	2,612	539	92
양 배 수 장	2,892	19	7	4	3
배 수 장	75,701	242	52	57	40
<b>서울특별시</b>	-	-	-	-	-
양 수 장	-	-	-	-	-
양 배 수 장	-	-	-	-	-
배 수 장	-	-	-	-	-
<b>부산광역시</b>	<b>358</b>	<b>11</b>	<b>8</b>	<b>3</b>	-
양 수 장	358	11	8	3	-
양 배 수 장	-	-	-	-	-
배 수 장	-	-	-	-	-
<b>대구광역시</b>	<b>11,444</b>	<b>63</b>	<b>30</b>	<b>19</b>	<b>2</b>
양 수 장	1,313	40	30	10	-
양 배 수 장	-	-	-	-	-
배 수 장	10,131	23	-	9	2
<b>인천광역시</b>	<b>768</b>	<b>23</b>	<b>16</b>	<b>6</b>	<b>1</b>
양 수 장	768	23	16	6	1
양 배 수 장	-	-	-	-	-
배 수 장	-	-	-	-	-
<b>광주광역시</b>	<b>201</b>	<b>23</b>	<b>22</b>	<b>1</b>	-
양 수 장	201	22	21	1	-
양 배 수 장	-	1	1	-	-
배 수 장	-	-	-	-	-
<b>대전광역시</b>	<b>481</b>	<b>21</b>	<b>18</b>	<b>3</b>	-
양 수 장	481	21	18	3	-
양 배 수 장	-	-	-	-	-
배 수 장	-	-	-	-	-
<b>울산광역시</b>	<b>958</b>	<b>106</b>	<b>102</b>	<b>2</b>	<b>2</b>
양 수 장	958	106	102	2	2
양 배 수 장	-	-	-	-	-
배 수 장	-	-	-	-	-
<b>세종특별자치시</b>	<b>160</b>	<b>11</b>	<b>10</b>	<b>1</b>	-
양 수 장	160	10	9	1	-
양 배 수 장	-	-	-	-	-
배 수 장	-	1	1	-	-

~ 500kw 미 만 Less Than 500kw	~ 1,000kw 미 만 Less Than 1,000kw	~ 2,000kw 미 만 Less Than 2,000kw	~ 3,000kw 미 만 Less Than 3,000kw	3,000kw 이 상 Over 3,000kw	Province Irrigation Facilities
<b>81</b>	<b>29</b>	<b>13</b>	<b>1</b>	<b>3</b>	<b>2 0 1 4</b>
25	2	2	-	-	- Pumping Station
4	1	-	-	-	- Pumping & Drainge Station
52	26	11	1	3	3 Drainage Station
-	-	-	-	-	- <b>Seoul-teukbyeolsi</b>
-	-	-	-	-	- Pumping Station
-	-	-	-	-	- Pumping & Drainge Station
-	-	-	-	-	- Drainage Station
-	-	-	-	-	- <b>Busan-gwangyeoksi</b>
-	-	-	-	-	- Pumping Station
-	-	-	-	-	- Pumping & Drainge Station
-	-	-	-	-	- Drainage Station
<b>5</b>	<b>6</b>	-	-	<b>1</b>	<b>1 Daegu-gwangyeoksi</b>
-	-	-	-	-	- Pumping Station
-	-	-	-	-	- Pumping & Drainge Station
5	6	-	-	1	1 Drainage Station
-	-	-	-	-	- <b>Incheon-gwangyeoksi</b>
-	-	-	-	-	- Pumping Station
-	-	-	-	-	- Pumping & Drainge Station
-	-	-	-	-	- Drainage Station
-	-	-	-	-	- <b>Gwangju-gwangyeoksi</b>
-	-	-	-	-	- Pumping Station
-	-	-	-	-	- Pumping & Drainge Station
-	-	-	-	-	- Drainage Station
-	-	-	-	-	- <b>Daejeon-gwangyeoksi</b>
-	-	-	-	-	- Pumping Station
-	-	-	-	-	- Pumping & Drainge Station
-	-	-	-	-	- Drainage Station
-	-	-	-	-	- <b>Ulsan-gwangyeoksi</b>
-	-	-	-	-	- Pumping Station
-	-	-	-	-	- Pumping & Drainge Station
-	-	-	-	-	- Drainage Station
-	-	-	-	-	- <b>Sejong-teukbyeoljachisi</b>
-	-	-	-	-	- Pumping Station
-	-	-	-	-	- Pumping & Drainge Station
-	-	-	-	-	- Drainage Station

3.3 양(배)수장 Pumping & Drainage Stations

3.3.1 양(배)수장 동력 규모별 개소수 Number of Pumping & Drainage Stations by kw

② 시군관할 Operated by Si and Gun

시도 및 시설별	계 Total		38kw 미 만	~ 100kw 미 만	~ 200kw 미 만
	동 력 (kw)	개소수 No. of	Less Than 38kw	Less Than 100kw	Less Than 200kw
<b>경 기 도</b>	<b>22,052</b>	<b>187</b>	<b>118</b>	<b>49</b>	<b>10</b>
양 수 장	8,597	175	115	47	9
양 배 수 장	86	2	1	1	-
배 수 장	13,369	10	2	1	1
<b>강 원 도</b>	<b>13,787</b>	<b>313</b>	<b>202</b>	<b>82</b>	<b>21</b>
양 수 장	13,078	308	201	81	20
양 배 수 장	-	-	-	-	-
배 수 장	709	5	1	1	1
<b>충 청 북 도</b>	<b>5,844</b>	<b>212</b>	<b>191</b>	<b>13</b>	<b>6</b>
양 수 장	4,400	203	187	11	5
양 배 수 장	-	1	1	-	-
배 수 장	1,444	8	3	2	1
<b>충 청 남 도</b>	<b>13,907</b>	<b>306</b>	<b>244</b>	<b>49</b>	<b>4</b>
양 수 장	9,626	295	241	49	2
양 배 수 장	-	1	1	-	-
배 수 장	4,281	10	2	-	2
<b>전 라 북 도</b>	<b>12,555</b>	<b>228</b>	<b>173</b>	<b>35</b>	<b>12</b>
양 수 장	6,713	215	171	32	10
양 배 수 장	-	-	-	-	-
배 수 장	5,842	13	2	3	2
<b>전 라 남 도</b>	<b>17,304</b>	<b>294</b>	<b>187</b>	<b>77</b>	<b>16</b>
양 수 장	12,169	256	176	58	15
양 배 수 장	-	-	-	-	-
배 수 장	5,135	38	11	19	1
<b>경 상 북 도</b>	<b>41,297</b>	<b>1,151</b>	<b>913</b>	<b>185</b>	<b>32</b>
양 수 장	31,739	1,110	904	179	22
양 배 수 장	-	-	-	-	-
배 수 장	9,558	41	9	6	10
<b>경 상 남 도</b>	<b>39,470</b>	<b>583</b>	<b>436</b>	<b>75</b>	<b>29</b>
양 수 장	11,432	476	412	56	6
양 배 수 장	2,806	14	3	3	3
배 수 장	25,232	93	21	16	20
<b>제주특별자치도</b>	<b>15</b>	<b>1</b>	<b>1</b>	<b>-</b>	<b>-</b>
양 수 장	15	1	1	-	-
양 배 수 장	-	-	-	-	-
배 수 장	-	-	-	-	-



~ 500kw 미 만 Less Than 500kw	~ 1,000kw 미 만 Less Than 1,000kw	~ 2,000kw 미 만 Less Than 2,000kw	~ 3,000kw 미 만 Less Than 3,000kw	3,000kw 이 상 Over 3,000kw	Province Irrigation Facilities
<b>4</b>	<b>1</b>	<b>4</b>	-	<b>1</b>	<b>Gyeonggi-do</b>
3	-	1	-	-	- Pumping Station
-	-	-	-	-	- Pumping & Drainge Station
1	1	3	-	1	1 Drainage Station
<b>8</b>	-	-	-	-	<b>Gangwon-do</b>
6	-	-	-	-	- Pumping Station
-	-	-	-	-	- Pumping & Drainge Station
2	-	-	-	-	- Drainage Station
<b>1</b>	<b>1</b>	-	-	-	<b>Chungcheongbuk-do</b>
-	-	-	-	-	- Pumping Station
-	-	-	-	-	- Pumping & Drainge Station
1	1	-	-	-	- Drainage Station
<b>5</b>	<b>2</b>	<b>2</b>	-	-	<b>Chungcheongnam-do</b>
2	1	-	-	-	- Pumping Station
-	-	-	-	-	- Pumping & Drainge Station
3	1	2	-	-	- Drainage Station
<b>4</b>	<b>2</b>	<b>1</b>	<b>1</b>	-	<b>Jeollabuk-do</b>
2	-	-	-	-	- Pumping Station
-	-	-	-	-	- Pumping & Drainge Station
2	2	1	1	-	- Drainage Station
<b>9</b>	<b>3</b>	<b>2</b>	-	-	<b>Jeollanam-do</b>
6	-	1	-	-	- Pumping Station
-	-	-	-	-	- Pumping & Drainge Station
3	3	1	-	-	- Drainage Station
<b>15</b>	<b>5</b>	<b>1</b>	-	-	<b>Gyeongsangbuk-do</b>
4	1	-	-	-	- Pumping Station
-	-	-	-	-	- Pumping & Drainge Station
11	4	1	-	-	- Drainage Station
<b>30</b>	<b>9</b>	<b>3</b>	-	-	<b>Gyeongsangnam-do</b>
2	-	-	-	-	- Pumping Station
4	1	-	-	-	- Pumping & Drainge Station
24	8	3	-	1	1 Drainage Station
-	-	-	-	-	<b>Jeju</b>
-	-	-	-	-	- Pumping Station
-	-	-	-	-	- Pumping & Drainge Station
-	-	-	-	-	- Drainage Station

3.3 양(배)수장 Pumping & Drainage Stations

3.3.1 양(배)수장 동력 규모별 개소수 Number of Pumping & Drainage Stations by kw

③ 공사관할 Operated by KRC District Offices

시도 및 시설별	계 Total		38kw 미 만	~ 100kw 미 만	~ 200kw 미 만
	동 력 (kw)	개소수 No. of	Less Than 38kw	Less Than 100kw	Less Than 200kw
<b>2 0 1 4</b>	<b>964,740</b>	<b>4,357</b>	<b>2,073</b>	<b>805</b>	<b>424</b>
양 수 장	436,674	3,494	2,034	741	315
양 배 수 장	82,169	105	4	6	8
배 수 장	445,897	758	35	58	101
<b>서 울 특 별 시</b>	<b>298</b>	<b>1</b>	-	-	-
양 수 장	298	1	-	-	-
양 배 수 장	-	-	-	-	-
배 수 장	-	-	-	-	-
<b>부 산 광 역 시</b>	<b>3,709</b>	<b>24</b>	<b>8</b>	<b>3</b>	<b>6</b>
양 수 장	2,662	21	8	3	5
양 배 수 장	600	2	-	-	1
배 수 장	447	1	-	-	-
<b>대 구 광 역 시</b>	<b>14,412</b>	<b>42</b>	<b>13</b>	<b>9</b>	<b>2</b>
양 수 장	5,772	31	13	9	2
양 배 수 장	4,549	4	-	-	-
배 수 장	4,091	7	-	-	-
<b>인 천 광 역 시</b>	<b>7,259</b>	<b>41</b>	<b>17</b>	<b>13</b>	<b>3</b>
양 수 장	7,149	40	17	13	2
양 배 수 장	-	-	-	-	-
배 수 장	110	1	-	-	1
<b>광 주 광 역 시</b>	<b>1,762</b>	<b>34</b>	<b>26</b>	<b>4</b>	<b>3</b>
양 수 장	1,732	33	25	4	3
양 배 수 장	-	-	-	-	-
배 수 장	30	1	1	-	-
<b>대 전 광 역 시</b>	<b>385</b>	<b>4</b>	<b>2</b>	-	<b>1</b>
양 수 장	385	4	2	-	1
양 배 수 장	-	-	-	-	-
배 수 장	-	-	-	-	-
<b>울 산 광 역 시</b>	<b>2,182</b>	<b>41</b>	<b>22</b>	<b>14</b>	<b>3</b>
양 수 장	1,514	38	22	14	2
양 배 수 장	-	-	-	-	-
배 수 장	668	3	-	-	1
<b>세 종 특 별 자 치 시</b>	<b>5,908</b>	<b>18</b>	<b>4</b>	<b>3</b>	<b>3</b>
양 수 장	3,436	14	4	3	2
양 배 수 장	-	-	-	-	-
배 수 장	2,472	4	-	-	1

~ 500kw 미 만 Less Than 500kw	~ 1,000kw 미 만 Less Than 1,000kw	~ 2,000kw 미 만 Less Than 2,000kw	~ 3,000kw 미 만 Less Than 3,000kw	3,000kw 이 상 Over 3,000kw	Province Irrigation Facilities
<b>530</b>	<b>309</b>	<b>146</b>	<b>39</b>	<b>31</b>	<b>2 0 1 4</b>
225	105	45	16	13	Pumping Station
37	21	21	3	5	Pumping & Drainge Station
268	183	80	20	13	Drainage Station
<b>1</b>	-	-	-	-	<b>- Seoul-teukbyeolsi</b>
1	-	-	-	-	- Pumping Station
-	-	-	-	-	- Pumping & Drainge Station
-	-	-	-	-	- Drainage Station
<b>7</b>	-	-	-	-	<b>- Busan-gwangyeoksi</b>
5	-	-	-	-	- Pumping Station
1	-	-	-	-	- Pumping & Drainge Station
1	-	-	-	-	- Drainage Station
<b>9</b>	<b>4</b>	<b>5</b>	-	-	<b>- Daegu-gwangyeoksi</b>
4	1	2	-	-	- Pumping Station
1	1	2	-	-	- Pumping & Drainge Station
4	2	1	-	-	- Drainage Station
<b>1</b>	<b>6</b>	<b>1</b>	-	-	<b>- Incheon-gwangyeoksi</b>
1	6	1	-	-	- Pumping Station
-	-	-	-	-	- Pumping & Drainge Station
-	-	-	-	-	- Drainage Station
-	<b>1</b>	-	-	-	<b>- Gwangju-gwangyeoksi</b>
-	1	-	-	-	- Pumping Station
-	-	-	-	-	- Pumping & Drainge Station
-	-	-	-	-	- Drainage Station
<b>1</b>	-	-	-	-	<b>- Daejeon-gwangyeoksi</b>
1	-	-	-	-	- Pumping Station
-	-	-	-	-	- Pumping & Drainge Station
-	-	-	-	-	- Drainage Station
<b>2</b>	-	-	-	-	<b>- Ulsan-gwangyeoksi</b>
-	-	-	-	-	- Pumping Station
-	-	-	-	-	- Pumping & Drainge Station
2	-	-	-	-	- Drainage Station
<b>3</b>	<b>3</b>	<b>2</b>	-	-	<b>- Sejong-teukbyeoljachisi</b>
2	2	1	-	-	- Pumping Station
-	-	-	-	-	- Pumping & Drainge Station
1	1	1	-	-	- Drainage Station

3.3 양(배)수장 Pumping & Drainage Stations

3.3.1 양(배)수장 동력 규모별 개소수 Number of Pumping & Drainage Stations by kw

③ 공사관할 Operated by KRC District Offices

시도 및 시설별	계 Total		38kw 미 만	~ 100kw 미 만	~ 200kw 미 만
	동 력 (kw)	개소수 No. of	Less Than 38kw	Less Than 100kw	Less Than 200kw
<b>경 기 도</b>	<b>96,818</b>	<b>372</b>	<b>165</b>	<b>74</b>	<b>28</b>
양 수 장	62,266	322	164	73	22
양 배 수 장	6,173	6	-	-	1
배 수 장	28,379	44	1	1	5
<b>강 원 도</b>	<b>16,965</b>	<b>108</b>	<b>41</b>	<b>27</b>	<b>18</b>
양 수 장	9,913	94	41	27	13
양 배 수 장	-	-	-	-	-
배 수 장	7,052	14	-	-	5
<b>충 청 북 도</b>	<b>41,469</b>	<b>242</b>	<b>97</b>	<b>59</b>	<b>36</b>
양 수 장	24,931	211	97	57	30
양 배 수 장	5,501	7	-	-	-
배 수 장	11,037	24	-	2	6
<b>충 청 남 도</b>	<b>191,280</b>	<b>737</b>	<b>341</b>	<b>117</b>	<b>66</b>
양 수 장	89,931	551	332	109	41
양 배 수 장	3,829	5	-	-	-
배 수 장	97,520	181	9	8	25
<b>전 라 북 도</b>	<b>93,823</b>	<b>587</b>	<b>375</b>	<b>76</b>	<b>44</b>
양 수 장	61,498	525	363	72	41
양 배 수 장	5,593	12	3	1	-
배 수 장	26,732	50	9	3	3
<b>전 라 남 도</b>	<b>117,351</b>	<b>707</b>	<b>345</b>	<b>172</b>	<b>65</b>
양 수 장	68,377	599	336	159	49
양 배 수 장	950	3	-	1	-
배 수 장	48,024	105	9	12	16
<b>경 상 북 도</b>	<b>112,195</b>	<b>694</b>	<b>356</b>	<b>135</b>	<b>69</b>
양 수 장	61,680	607	356	129	61
양 배 수 장	7,112	8	-	-	-
배 수 장	43,403	79	-	6	8
<b>경 상 남 도</b>	<b>258,827</b>	<b>703</b>	<b>260</b>	<b>98</b>	<b>77</b>
양 수 장	35,033	401	253	68	41
양 배 수 장	47,862	58	1	4	6
배 수 장	175,932	244	6	26	30
<b>제 주 특 별 자 치 도</b>	<b>97</b>	<b>2</b>	<b>1</b>	<b>1</b>	<b>-</b>
양 수 장	97	2	1	1	-
양 배 수 장	-	-	-	-	-
배 수 장	-	-	-	-	-

~ 500kw 미 만 Less Than 500kw	~ 1,000kw 미 만 Less Than 1,000kw	~ 2,000kw 미 만 Less Than 2,000kw	~ 3,000kw 미 만 Less Than 3,000kw	3,000kw 이 상 Over 3,000kw	Province Irrigation Facilities
<b>52</b>	<b>27</b>	<b>18</b>	<b>3</b>	<b>5</b>	<b>Gyeonggi-do</b>
29	19	10	3	2	Pumping Station
3	-	1	-	1	Pumping & Drainage Station
20	8	7	-	2	Drainage Station
<b>14</b>	<b>5</b>	<b>3</b>	<b>-</b>	<b>-</b>	<b>Gangwon-do</b>
10	2	1	-	-	Pumping Station
-	-	-	-	-	Pumping & Drainage Station
4	3	2	-	-	Drainage Station
<b>32</b>	<b>9</b>	<b>7</b>	<b>2</b>	<b>-</b>	<b>Chungcheongbuk-do</b>
20	4	1	2	-	Pumping Station
4	-	3	-	-	Pumping & Drainage Station
8	5	3	-	-	Drainage Station
<b>90</b>	<b>81</b>	<b>28</b>	<b>9</b>	<b>5</b>	<b>Chungcheongnam-do</b>
22	30	9	3	5	Pumping Station
1	3	1	-	-	Pumping & Drainage Station
67	48	18	6	-	Drainage Station
<b>52</b>	<b>24</b>	<b>7</b>	<b>6</b>	<b>3</b>	<b>Jeollabuk-do</b>
32	8	5	1	3	Pumping Station
5	2	-	1	-	Pumping & Drainage Station
15	14	2	4	-	Drainage Station
<b>64</b>	<b>40</b>	<b>13</b>	<b>6</b>	<b>2</b>	<b>Jeollanam-do</b>
32	12	5	4	2	Pumping Station
2	-	-	-	-	Pumping & Drainage Station
30	28	8	2	-	Drainage Station
<b>79</b>	<b>34</b>	<b>13</b>	<b>7</b>	<b>1</b>	<b>Gyeongsangbuk-do</b>
40	12	5	3	1	Pumping Station
3	2	2	1	-	Pumping & Drainage Station
36	20	6	3	-	Drainage Station
<b>123</b>	<b>75</b>	<b>49</b>	<b>6</b>	<b>15</b>	<b>Gyeongsangnam-do</b>
26	8	5	-	-	Pumping Station
17	13	12	1	4	Pumping & Drainage Station
80	54	32	5	11	Drainage Station
-	-	-	-	-	<b>Jeju-do</b>
-	-	-	-	-	Pumping Station
-	-	-	-	-	Pumping & Drainage Station
-	-	-	-	-	Drainage Station



### 3.3 양(배)수장 Pumping & Drainage Stations

#### 3.3.2 공사관리 양(배)수장 가동시간 및 전기 사용량

Operating Hours and Amount of Electricity Used in Pumping & Drainage Station of KRC District Offices

지 사 District Office	전 동 기 Electric Motor				
	총동력 Amount of kw (kw)	대 수 No.	가동시간 Operating Hours (h)	전기사용량 Amount of Electricity Used (kwh)	금 액 Charge (천원)
2 0 0 9	731,942	6,867	3,768,742	356,710,253	9,646,955
2 0 1 0	875,159	7,517	2,865,975	274,512,913	7,899,602
2 0 1 1	892,744	7,686	2,835,721	300,150,549	8,432,885
2 0 1 2	920,870	7,827	3,163,286	347,807,178	9,419,620
2 0 1 3	953,760	8,062	3,615,505	327,940,303	9,574,088
<b>2 0 1 4</b>	<b>958,883</b>	<b>8,060</b>	<b>4,257,047</b>	<b>351,208,035</b>	<b>10,129,312</b>
<b>경 기</b>	<b>104,371</b>	<b>786</b>	<b>658,113</b>	<b>74,968,743</b>	<b>1,968,123</b>
<b>Gyeonggi-do</b>					
여 주 . 이 천 Yeosu · Icheon	8,661	88	70,551	6,708,361	158,263
양 평 . 광 주 . 서 울 Yangpueong · Gwangju · Seoul	4,004	36	21,692	2,452,510	65,730
화 성 . 수 원 Hwaseong · Suwon	4,491	70	52,017	5,689,050	152,551
연 천 . 포 천 Yeoncheon · Pocheon	11,896	61	30,075	8,635,318	235,056
파 주 Paju	26,577	140	155,053	11,644,928	311,395
고 양 Goyang	4,992	28	18,925	3,714,479	97,714
강 화 Ganghwa	5,551	59	35,595	2,545,142	76,014
김 포 Gimpo	12,143	57	39,124	9,230,792	246,408
평 택 Pyeongtaek	21,599	174	200,992	22,841,486	583,950
안 성 Anseong	4,457	73	34,089	1,506,677	41,042
<b>강 원</b>	<b>16,956</b>	<b>202</b>	<b>104,576</b>	<b>13,752,805</b>	<b>363,790</b>
<b>Gangwon-do</b>					
홍 천 . 춘 천 Hongcheon · Chuncheon	1,539	31	6,685	699,145	20,516

### 3.3 양(배)수장 Pumping & Drainage Stations

#### 3.3.2 공사관리 양(배)수장 가동시간 및 전기 사용량

Operating Hours and Amount of Electricity Used in Pumping & Drainage Station of KRC District Offices

지 사 District Office	전 동 기 Electric Motor				
	총동력 Amount of kw (kw)	대 수 No.	가동시간 Operating Hours (h)	전기사용량 Amount of Electricity Used (kwh)	금 액 Charge (천원)
원 주 Wonju	3,268	42	21,022	977,559	29,148
강릉 Gangneung	2,656	36	400	100,942	5,302
영북 Yeongbuk	1,318	18	3,628	390,575	7,954
철원 Cheorwon	8,175	75	72,841	11,584,584	300,870
<b>충북</b> <b>Chungcheongbuk-do</b>	<b>41,447</b>	<b>464</b>	<b>215,895</b>	<b>17,110,454</b>	<b>489,056</b>
보은 Boeun	2,257	73	51,174	1,748,362	50,302
충주·제천·단양 Chungju·Jecheon·Danyang	4,286	60	50,003	4,034,533	107,857
청주 Cheongwon	20,016	132	34,804	6,964,032	201,496
진천 Jincheon	5,077	56	21,668	927,930	29,192
괴산·증평 Goesan·Jeungpyeong	2,568	49	25,663	1,409,367	39,438
음성 Eumseong	2,260	43	10,696	368,041	12,923
옥천·영동 Okcheon·Yeongdong	4,983	51	21,887	1,658,189	47,848
<b>충남</b> <b>Chungcheongnam-do</b>	<b>197,581</b>	<b>1,625</b>	<b>544,813</b>	<b>68,277,264</b>	<b>1,879,499</b>
세종·대전·금산 Sejong·Daejeon·Geumsan	5,589	45	-	-	-
천안 Cheonan	2,856	42	18,079	569,403	18,815
청양 Cheongyang	10,716	89	22,063	2,448,268	71,583



### 3.3 양(배)수장 Pumping & Drainage Stations

#### 3.3.2 공사관리 양(배)수장 가동시간 및 전기 사용량

Operating Hours and Amount of Electricity Used in Pumping & Drainage Station of KRC District Offices

지 사 District Office	전 동 기 Electric Motor				
	총동력 Amount of kw (kw)	대 수 No.	가동시간 Operating Hours (h)	전기사용량 Amount of Electricity Used (kwh)	금 액 Charge (천원)
홍 성 Hongseong	2,975	52	9,191	938,188	28,545
공 주 Gongju	10,645	135	-	-	-
논 산 Nonsan	28,512	265	13,485	509,461	15,267
부 yeo Buyeo	47,043	311	60,181	9,979,261	322,893
서 천 Seocheon	9,863	70	32,296	4,944,209	141,351
보 령 Boryeong	6,307	56	38,876	2,288,318	63,321
예 산 Yesan	16,661	146	47,515	4,792,065	147,189
서 산 . 태 안 Seosan · Tae'an	8,269	64	24,214	5,952,750	164,905
당 진 Dangjin	33,158	188	164,466	25,605,742	632,304
아 산 Asan	10,114	128	78,094	5,474,943	150,531
천 수 만 사 업 단 Project office of Cheonsuman	4,873	34	36,353	4,774,656	122,795
<b>전 북</b> <b>Jeollabuk-do</b>	<b>94,499</b>	<b>898</b>	<b>346,667</b>	<b>29,420,919</b>	<b>871,580</b>
남 원 Namwon	1,872	34	3,799	727,783	22,038
순 창 Sunchang	3,722	63	28,198	1,559,175	44,483
동 진 Dongjin	21,503	187	68,163	5,407,719	174,123
군 산 Gunsan	7,950	180	117,606	4,237,838	119,156

3.3 양(배)수장 Pumping & Drainage Stations

3.3.2 공사관리 양(배)수장 가동시간 및 전기 사용량

Operating Hours and Amount of Electricity Used in Pumping & Drainage Station of KRC District Offices

지 사 District Office	전 동 기 Electric Motor				
	총동력 Amount of kw (kw)	대 수 No.	가동시간 Operating Hours (h)	전기사용량 Amount of Electricity Used (kwh)	금 액 Charge (천원)
익 산 Iksan	20,792	190	54,154	10,812,536	295,363
전 주 · 완 주 · 임 실 Jeonju · Wanju · Imsil	6,902	57	9,022	567,011	24,997
고 창 Gochang	5,215	62	17,247	939,926	29,678
정 읍 Jeongeup	-	-	-	-	-
부 안 Buan	10,127	104	47,933	4,628,259	139,569
무 진 장 Muju · Jinan · Jangsu	600	5	-	-	-
금 강 사 업 단 Grumgang-saeopdan	15,816	16	545	540,672	22,173
<b>전 남 Jeollanam-do</b>	<b>117,803</b>	<b>1,267</b>	<b>1,182,214</b>	<b>55,924,536</b>	<b>1,634,525</b>
순 천 · 광 양 · 여 수 Suncheon · Gwangyang · Yeosu	6,125	66	17,902	1,097,092	40,074
강 진 Gangjin	4,043	55	16,504	1,252,189	41,841
무 안 · 신 안 Muan · Sinan	4,489	78	78,561	2,800,838	79,098
곡 성 Gokseong	2,991	48	15,956	996,731	28,839
구 례 Gurye	1,603	26	28	420,425	13,312
고 흥 Goheung	4,557	79	-	-	-
보 성 Boseong	2,835	48	5,600	862,610	30,461
화 순 Hwasun	1,942	39	21,947	1,091,984	31,009
장 흥 Jangheung	3,631	49	18,931	990,255	36,480

### 3.3 양(배)수장 Pumping & Drainage Stations

#### 3.3.2 공사관리 양(배)수장 가동시간 및 전기 사용량

Operating Hours and Amount of Electricity Used in Pumping & Drainage Station of KRC District Offices

지 사 District Office	전 동 기 Electric Motor				
	총동력 Amount of kw (kw)	대 수 No.	가동시간 Operating Hours (h)	전기사용량 Amount of Electricity Used (kwh)	금 액 Charge (천원)
해 남 . 완 도 Haenam · Wando	11,370	143	58,634	4,880,048	142,640
영 압 Yeongam	17,391	135	56,537	20,121,768	529,501
영 광 Yeonggwang	4,265	66	9,807	724,339	26,562
진 도 Jindo	6,806	79	57,450	2,926,045	85,723
나 주 Naju	19,205	157	41,932	6,392,440	216,038
담 양 Damyang	1,342	54	27,740	732,893	20,953
함 평 Hampyeong	5,608	62	12,440	791,711	30,303
장 성 Jangseong	1,770	12	697,258	7,751	20,214
광 주 Gwangju	1,496	47	28,188	907,886	25,086
영 산 강 사 업 단 Yeongsangang-saeopdan	16,334	24	16,799	8,927,531	236,391
<b>경 북 Gyeongsangbuk-do</b>	<b>126,069</b>	<b>1,182</b>	<b>917,054</b>	<b>61,489,833</b>	<b>1,708,860</b>
청 송 . 영 양 Cheongsong · Yeongyang	1,680	36	10,224	996,186	28,312
안 동 Andong	10,541	72	184,398	5,711,084	157,870
칠 곡 Chilgok	7,881	52	22,006	2,023,947	64,425
구 미 . 김 천 Gumi	14,490	142	41,488	7,624,828	215,307
예 천 Yecheon	7,559	42	15,768	6,925,421	184,896
영 주 . 봉 화 Yeongju · Bonghwa	1,225	26	136,203	451,025	11,585

3.3 양(배)수장 Pumping & Drainage Stations

3.3.2 공사관리 양(배)수장 가동시간 및 전기 사용량

Operating Hours and Amount of Electricity Used in Pumping & Drainage Station of KRC District Offices

지 사 District Office	전 동 기 Electric Motor				
	총동력 Amount of kw (kw)	대 수 No.	가동시간 Operating Hours (h)	전기사용량 Amount of Electricity Used (kwh)	금 액 Charge (천원)
달 성 Dalseong	14,909	83	16,080	3,899,016	115,641
의 성 . 군 위 Uiseong · Gunwi	20,329	159	66,254	14,862,154	397,313
영 덕 . 울 진 Yeongdeok · Uljin	1,230	44	182,180	723,341	20,780
포 향 . 울 룡 Pohang · Ulleung	3,174	69	-	-	-
경 주 Gyeongju	6,354	117	127,322	3,790,356	105,390
영 천 Yeongcheon	2,210	34	3,317	326,339	10,944
경 산 . 청 도 Gyeongsan · Cheongdo	1,640	30	11,956	325,919	11,095
고 령 Goryeong	16,074	117	69,155	6,255,929	190,400
성 주 Seongju	4,516	35	4,382	540,041	24,500
상 주 Sangju	11,009	97	18,139	6,271,214	149,637
문 경 Mungyeong	1,248	27	8,182	763,033	20,765
<b>경 남</b> <b>Gyeongsangnam-do</b>	<b>260,157</b>	<b>1,636</b>	<b>287,715</b>	<b>30,263,481</b>	<b>1,213,879</b>
김 해 . 양 산 . 부 산 Gimhae · Yangsan · Busan	39,223	257	46,326	4,642,520	191,150
고 성 . 통 영 . 거 제 Goseong · Tongyeong · Geje	2,014	44	-	-	-
울 산 Ulsan	2,182	63	23,442	906,776	28,334
진 주 . 산 청 Jinju · Sancheong	18,716	191	50,412	2,460,304	106,522

### 3.3 양(배)수장 Pumping & Drainage Stations

#### 3.3.2 공사관리 양(배)수장 가동시간 및 전기 사용량

Operating Hours and Amount of Electricity Used in Pumping & Drainage Station of KRC District Offices

지 사 District Office	전 동 기 Electric Motor				
	총동력 Amount of kw (kw)	대 수 No.	가동시간 Operating Hours (h)	전기사용량 Amount of Electricity Used (kwh)	금 액 Charge (천원)
의 령 Uiryeong	21,618	155	29,512	1,735,339	71,910
함 안 Haman	42,719	206	28,030	4,903,994	188,559
창 녕 Changnyeong	49,678	211	23,378	3,992,267	187,472
밀 양 Miryang	26,499	119	25,003	2,925,197	117,111
창 원 Changwon	24,460	105	15,652	2,744,542	100,938
사 천 Sacheon	7,501	68	9,510	657,400	35,712
거 창 . 함 양 Geochang · Hamyang	355	12	1,082	38,654	1,758
합 천 Hapcheon	16,254	126	-	3,967,676	121,813
하 동 . 남 해 Hadong · Namhae	8,938	79	35,368	1,288,812	62,600
<b>제 주</b> <b>Jeju-do</b>	<b>194</b>	<b>4</b>	-	-	-
제 주 지 역 본 부 Jeju	194	4	-	-	-

## 3.4 용·배수로현황 Status of Irrigation and Drainage Canal

## 3.4.1 시도별 By Province

길이 : 미터

① 합계 Sum

시도	용 수 로			
	계 Total		간 선 Main	
	토 공 Earthworks	공 작 물 Structures	토 공 Earthworks	공 작 물 Structures
	연 장 Length	연 장 Length	연 장 Length	연 장 Length
2 0 0 9	59,728,127	56,667,502	12,157,849	17,708,421
2 0 1 0	58,537,915	57,987,195	11,988,135	18,488,491
2 0 1 1	57,838,002	59,065,846	11,766,639	18,908,505
2 0 1 2	56,953,108	60,063,801	11,378,794	19,334,725
2 0 1 3	56,254,706	61,159,699	11,249,442	19,526,167
<b>2 0 1 4</b>	<b>55,775,415</b>	<b>62,112,521</b>	<b>11,117,241</b>	<b>19,844,903</b>
부 산 광 역 시	89,373	94,143	56,447	32,672
대 구 광 역 시	184,092	469,545	49,182	157,272
인 천 광 역 시	320,318	603,320	4,700	105,980
광 주 광 역 시	674,602	358,797	174,622	179,006
대 전 광 역 시	99,133	89,483	23,188	25,619
울 산 광 역 시	114,478	331,426	41,980	118,299
세 종 특 별 자 치 시	519,829	183,726	91,235	62,479
경 기 도	6,005,908	4,557,776	1,052,564	1,713,827
강 원 도	3,006,527	3,803,979	878,139	1,337,074
충 청 북 도	3,771,047	3,305,917	727,949	1,386,563
충 청 남 도	8,283,336	10,167,357	1,124,371	2,624,567
진 라 북 도	5,650,460	7,762,334	673,822	1,570,060
진 라 남 도	11,302,291	12,080,741	1,114,801	2,573,227
경 상 북 도	10,627,900	10,878,369	3,899,213	5,189,147
경 상 남 도	5,126,121	7,380,103	1,205,028	2,759,937
제 주 특 별 자 치 도	-	45,505	-	9,174

주 : '토공'에 있는 '조', '공작물'에 있는 '개소'는 2014년 농업생산기반정비 통계연보부터는 통계적 가치가 없어 삭제함

Length : m

Irrigation Canal				Province
지 선 Second		지 거 Field Feeder		
토 공 Earthworks	공 작 물 Structures	토 공 Earthworks	공 작 물 Structures	
연 장 Length	연 장 Length	연 장 Length	연 장 Length	
18,284,710	18,991,757	29,285,568	19,967,324	2 0 0 9
17,688,566	19,085,695	28,861,214	20,413,009	2 0 1 0
17,427,993	19,482,839	28,643,370	20,674,502	2 0 1 1
17,147,381	19,793,499	28,426,933	20,935,577	2 0 1 2
16,856,170	20,201,174	28,149,094	21,432,358	2 0 1 3
<b>16,640,685</b>	<b>20,554,076</b>	<b>28,017,489</b>	<b>21,713,542</b>	<b>2 0 1 4</b>
29,934	7,330	2,992	54,141	Busan-gwangyeoksi
125,778	252,903	9,132	59,370	Daegu-gwangyeoksi
44,779	183,867	270,839	313,473	Incheon-gwangyeoksi
206,713	116,277	293,267	63,514	Gwangju-gwangyeoksi
32,475	39,585	43,470	24,279	Daejeon-gwangyeoksi
57,182	103,757	15,316	109,370	Ulsan-gwangyeoksi
155,312	52,003	273,282	69,244	Sejong-teukbyeoljachisi
1,406,118	1,334,671	3,547,226	1,509,278	Gyeonggi-do
1,000,253	1,307,378	1,128,135	1,159,527	Gangwon-do
492,408	786,318	2,550,690	1,133,036	Chungcheongbuk-do
2,506,691	2,960,817	4,652,274	4,581,973	Chungcheongnam-do
1,675,198	3,013,327	3,301,440	3,178,947	Jeollabuk-do
4,170,597	4,588,995	6,016,893	4,918,519	Jeollanam-do
3,291,480	3,943,843	3,437,207	1,745,379	Gyeongsangbuk-do
1,445,767	1,863,005	2,475,326	2,757,161	Gyeongsangnam-do
-	-	-	36,331	Jejuteukbyeoljachi-do

Note : Minor items 'Set' in 'Earthwork' and 'Place' in 'Structure' are removed from Statistical Yearbook of Land and Water Development for Agriculture since 2014 because they have no value as statistical data.

3.4 용·배수로현황 Status of Irrigation and Drainage Canal

3.4.1 시도별 By Province

길이 : 미터

① 합계 Sum

시도	배수로			
	계 Total		간선 Main	
	토공 Earthworks	공작물 Structures	토공 Earthworks	공작물 Structures
	연장 Length	연장 Length	연장 Length	연장 Length
2 0 0 9	49,825,474	17,815,236	7,804,354	3,160,361
2 0 1 0	49,435,732	18,395,404	7,889,441	3,693,604
2 0 1 1	49,320,514	19,227,885	7,836,405	3,772,807
2 0 1 2	48,904,308	20,021,763	7,918,910	4,025,943
2 0 1 3	48,582,970	20,606,384	7,828,020	4,130,592
<b>2 0 1 4</b>	<b>48,137,604</b>	<b>21,295,327</b>	<b>7,548,913</b>	<b>4,224,392</b>
부산광역시	46,420	37,938	21,881	11,559
대구광역시	170,489	131,484	21,568	21,219
인천광역시	702,670	313,521	24,810	25,156
광주광역시	593,979	135,842	76,440	27,877
대전광역시	52,671	39,440	11,994	8,097
울산광역시	45,361	19,044	24,893	7,466
세종특별자치시	684,622	79,882	116,853	3,485
경기도	4,806,530	1,789,859	702,212	412,657
강원도	1,694,325	1,386,911	518,899	371,724
충청북도	3,843,657	923,665	201,140	114,282
충청남도	7,754,998	5,727,845	1,069,504	785,170
전라북도	6,403,905	2,555,324	690,646	190,974
전라남도	11,757,029	3,271,166	1,549,881	435,827
경상북도	4,570,778	2,750,373	1,641,548	1,116,420
경상남도	5,010,170	2,133,033	876,644	692,479
제주특별자치도	-	-	-	-

주 : '토공'에 있는 '조', '공작물'에 있는 '개소'는 2014년 농업생산기반정비 통계연보부터는 통계적 가치가 없어 삭제함



Length : m

Drainage Canal				Province
지 선 Second		지 거 Field Feeder		
토 공 Earthworks	공 작 물 Structures	토 공 Earthworks	공 작 물 Structures	
연 장 Length	연 장 Length	연 장 Length	연 장 Length	
14,054,049	6,391,105	27,967,071	8,263,770	2 0 0 9
13,725,161	6,211,644	27,821,130	8,490,157	2 0 1 0
13,816,148	6,640,891	27,667,961	8,814,187	2 0 1 1
13,551,381	6,939,374	27,434,017	9,056,446	2 0 1 2
13,376,166	7,195,294	27,378,784	9,280,498	2 0 1 3
<b>13,367,457</b>	<b>7,519,529</b>	<b>27,221,233</b>	<b>9,551,406</b>	<b>2 0 1 4</b>
21,328	8,717	3,211	17,662	Busan-gwangyeoksi
102,212	43,327	46,708	66,938	Daegu-gwangyeoksi
162,393	104,079	515,467	184,286	Incheon-gwangyeoksi
215,656	77,737	301,883	30,228	Gwangju-gwangyeoksi
10,638	20,527	30,039	10,816	Daejeon-gwangyeoksi
6,966	4,279	13,502	7,299	Ulsan-gwangyeoksi
224,224	47,984	343,545	28,413	Sejong-teukbyeoljachisi
977,673	528,978	3,126,645	848,224	Gyeonggi-do
617,971	447,814	557,455	567,373	Gangwon-do
705,402	372,424	2,937,115	436,959	Chungcheongbuk-do
1,864,479	1,855,922	4,821,015	3,086,753	Chungcheongnam-do
1,894,712	1,034,707	3,818,547	1,329,643	Jeollabuk-do
3,555,815	1,245,727	6,651,333	1,589,612	Jeollanam-do
1,507,231	1,116,181	1,421,999	517,772	Gyeongsangbuk-do
1,500,757	611,126	2,632,769	829,428	Gyeongsangnam-do
-	-	-	-	Jejutekbyeoljachi-do

Note : Minor items 'Set' in 'Earthwork' and 'Place' in 'Structure' are removed from Statistical Yearbook of Land and Water Development for Agriculture since 2014 because they have no value as statistical data.

3.4 용·배수로현황 Status of Irrigation and Drainage Canal

3.4.1 시도별 By Province

길이 : 미터 ② 시군관할 Operated by Si and Gun

시도	용 수 로			
	계 Total		간 선 Main	
	토 공 Earthworks	공 작 물 Structures	토 공 Earthworks	공 작 물 Structures
	연 장 Length	연 장 Length	연 장 Length	연 장 Length
2 0 0 9	31,447,532	21,678,076	7,715,543	5,631,816
2 0 1 0	31,105,124	22,087,042	7,671,738	6,074,833
2 0 1 1	30,781,953	22,744,700	7,580,425	6,186,583
2 0 1 2	30,485,526	23,086,240	7,512,260	6,261,439
2 0 1 3	30,148,997	23,475,116	7,425,840	6,347,008
<b>2 0 1 4</b>	<b>29,842,515</b>	<b>23,851,772</b>	<b>7,339,302</b>	<b>6,468,572</b>
부 산 광 역 시	89,373	94,143	56,447	32,672
대 구 광 역 시	53,637	188,593	40,107	24,833
인 천 광 역 시	252,139	161,007	4,700	-
광 주 광 역 시	326,510	37,118	88,879	11,500
대 전 광 역 시	86,304	34,204	21,589	3,490
울 산 광 역 시	14,316	167,317	4,461	23,653
세 종 특 별 자 치 시	485,474	28,935	86,795	1,021
경 기 도	1,506,019	1,499,690	344,815	306,238
강 원 도	2,127,795	2,572,663	735,206	834,719
충 청 북 도	1,100,180	1,033,921	348,726	338,975
충 청 남 도	4,571,778	3,761,343	611,340	577,800
전 라 북 도	1,857,556	1,287,078	267,447	135,444
전 라 남 도	7,403,542	4,399,677	751,312	471,478
경 상 북 도	6,886,473	6,128,053	2,984,358	2,907,531
경 상 남 도	3,081,419	2,458,030	993,120	799,218

주 : '토공'에 있는 '조', '공작물'에 있는 '개소'는 2014년 농업생산기반정비 통계연보부터는 통계적 가치가 없어 삭제함

Length : m

Irrigation Canal				Province
지 선 Second		지 거 Field Feeder		
토 공 Earthworks	공 작 물 Structures	토 공 Earthworks	공 작 물 Structures	
연 장 Length	연 장 Length	연 장 Length	연 장 Length	
11,245,808	7,571,650	12,486,181	8,474,610	2 0 0 9
10,992,835	7,432,630	12,440,551	8,579,579	2 0 1 0
10,848,478	7,808,304	12,353,050	8,749,813	2 0 1 1
10,698,799	7,976,827	12,274,467	8,847,974	2 0 1 2
10,545,516	8,138,705	12,177,641	8,989,403	2 0 1 3
<b>10,421,563</b>	<b>8,287,437</b>	<b>12,081,650</b>	<b>9,095,763</b>	<b>2 0 1 4</b>
29,934	7,330	2,992	54,141	Busan-gwangyeoksi
6,765	115,991	6,765	47,769	Daegu-gwangyeoksi
32,883	93,655	214,556	67,352	Incheon-gwangyeoksi
103,671	10,124	133,960	15,494	Gwangju-gwangyeoksi
30,021	22,947	34,694	7,767	Daejeon-gwangyeoksi
5,575	53,181	4,280	90,483	Ulsan-gwangyeoksi
148,868	5,428	249,811	22,486	Sejong-teukbyeoljachisi
535,408	544,763	625,796	648,689	Gyeonggi-do
804,670	935,940	587,919	802,004	Gangwon-do
274,944	340,047	476,510	354,899	Chungcheongbuk-do
1,790,911	938,663	2,169,527	2,244,880	Chungcheongnam-do
858,055	606,475	732,054	545,159	Jeollabuk-do
2,727,072	1,551,274	3,925,158	2,376,925	Jeollanam-do
1,945,949	2,342,201	1,956,166	878,321	Gyeongsangbuk-do
1,126,837	719,418	961,462	939,394	Gyeongsangnam-do

Note : Minor items 'Set' in 'Earthwork' and 'Place' in 'Structure' are removed from Statistical Yearbook of Land and Water Development for Agriculture since 2014 because they have no value as statistical data.

3.4 용·배수로현황 Status of Irrigation and Drainage Canal

3.4.1 시도별 By Province

길이 : 미터 ② 시군관할 Operated by Si and Gun

시도	배수로			
	계 Total		간선 Main	
	토공 Earthworks	공작물 Structures	토공 Earthworks	공작물 Structures
	연장 Length	연장 Length	연장 Length	연장 Length
2 0 0 9	21,549,626	10,818,082	4,325,550	1,999,661
2 0 1 0	21,378,463	11,157,769	4,419,691	2,495,673
2 0 1 1	21,432,004	11,804,005	4,384,197	2,557,578
2 0 1 2	21,158,123	12,349,194	4,413,839	2,753,910
2 0 1 3	20,743,946	12,775,982	4,329,626	2,839,795
<b>2 0 1 4</b>	<b>20,367,820</b>	<b>13,197,044</b>	<b>4,067,200</b>	<b>2,899,370</b>
부산광역시	46,420	37,938	21,881	11,559
대구광역시	119,132	108,463	3,000	880
인천광역시	420,139	105,904	300	757
광주광역시	307,445	68,811	50,727	20,195
대전광역시	35,167	16,311	10,209	6,950
울산광역시	2,680	9,176	900	2,286
세종특별자치시	633,871	17,790	111,896	300
경기도	1,066,519	1,261,521	345,033	295,874
강원도	1,143,795	1,164,562	401,671	326,349
충청북도	893,591	559,459	83,401	93,716
충청남도	3,240,212	3,963,331	564,116	583,926
전라북도	2,151,664	1,077,909	345,742	124,691
전라남도	5,522,217	1,823,905	580,030	310,426
경상북도	2,760,786	1,941,578	1,013,457	686,018
경상남도	2,024,182	1,040,386	534,837	435,443

주 : '토공'에 있는 '조', '공작물'에 있는 '개소'는 2014년 농업생산기반정비 통계연보부터는 통계적 가치가 없어 삭제함

Length : m

Drainage Canal				Province
지 선 Second		지 거 Field Feeder		
토 공 Earthworks	공 작 물 Structures	토 공 Earthworks	공 작 물 Structures	
연 장 Length	연 장 Length	연 장 Length	연 장 Length	
7,672,347	4,326,071	9,551,729	4,492,350	2 0 0 9
7,422,905	4,045,828	9,535,867	4,616,269	2 0 1 0
7,577,427	4,406,887	9,470,380	4,839,540	2 0 1 1
7,384,353	4,631,032	9,359,931	4,964,252	2 0 1 2
7,176,578	4,841,422	9,237,742	5,094,765	2 0 1 3
<b>7,220,207</b>	<b>5,029,957</b>	<b>9,080,413</b>	<b>5,267,717</b>	<b>2 0 1 4</b>
21,328	8,717	3,211	17,662	Busan-gwangyeoksi
70,784	41,397	45,348	66,186	Daegu-gwangyeoksi
105,957	65,035	313,882	40,112	Incheon-gwangyeoksi
140,497	29,571	116,221	19,045	Gwangju-gwangyeoksi
7,374	5,409	17,584	3,952	Daejeon-gwangyeoksi
-	3,077	1,780	3,813	Ulsan-gwangyeoksi
212,383	8,777	309,592	8,713	Sejong-teukbyeoljachisi
322,289	423,526	399,197	542,121	Gyeonggi-do
463,951	388,457	278,173	449,756	Gangwon-do
421,074	244,033	389,116	221,710	Chungcheongbuk-do
996,194	1,243,837	1,679,902	2,135,568	Chungcheongnam-do
873,331	553,444	932,591	399,774	Jeollabuk-do
1,743,401	760,620	3,198,786	752,859	Jeollanam-do
958,196	901,973	789,133	353,587	Gyeongsangbuk-do
883,448	352,084	605,897	252,859	Gyeongsangnam-do

Note : Minor items 'Set' in 'Earthwork' and 'Place' in 'Structure' are removed from Statistical Yearbook of Land and Water Development for Agriculture since 2014 because they have no value as statistical data.

3.4 용·배수로현황 Status of Irrigation and Drainage Canal

3.4.1 시도별 By Province

길이 : 미터 ③ 공사관할 Operated by KRC District Offices

시도	용 수 로			
	계 Total		간 선 Main	
	토 공 Earthworks	공 작 물 Structures	토 공 Earthworks	공 작 물 Structures
	연 장 Length	연 장 Length	연 장 Length	연 장 Length
2 0 0 9	28,280,595	34,989,426	4,442,306	12,076,605
2 0 1 0	27,432,791	35,900,153	4,316,397	12,413,658
2 0 1 1	27,056,049	36,321,146	4,186,214	12,721,922
2 0 1 2	26,467,582	36,977,561	3,866,534	13,073,286
2 0 1 3	26,105,709	37,684,583	3,823,602	13,179,159
<b>2 0 1 4</b>	<b>25,932,900</b>	<b>38,260,749</b>	<b>3,777,939</b>	<b>13,376,331</b>
대 구 광 역 시	130,455	280,952	9,075	132,439
인 천 광 역 시	68,179	442,313	-	105,980
광 주 광 역 시	348,092	321,679	85,743	167,506
대 전 광 역 시	12,829	55,279	1,599	22,129
울 산 광 역 시	100,162	164,109	37,519	94,646
세 종 특 별 자 치 시	34,355	154,791	4,440	61,458
경 기 도	4,499,889	3,058,086	707,749	1,407,589
강 원 도	878,732	1,231,316	142,933	502,355
충 청 북 도	2,670,867	2,271,996	379,223	1,047,588
충 청 남 도	3,711,558	6,406,014	513,031	2,046,767
전 라 북 도	3,792,904	6,475,256	406,375	1,434,616
전 라 남 도	3,898,749	7,681,064	363,489	2,101,749
경 상 북 도	3,741,427	4,750,316	914,855	2,281,616
경 상 남 도	2,044,702	4,922,073	211,908	1,960,719
제 주 특 별 자 치 도	-	45,508	-	9,177

주 : '토공'에 있는 '조', '공작물'에 있는 '개소'는 2014년 농업생산기반정비 통계연보부터는 통계적 가치가 없어 삭제함

Length : m

Irrigation Canal				Province
지 선 Second		지 거 Field Feeder		
토 공 Earthworks	공 작 물 Structures	토 공 Earthworks	공 작 물 Structures	
연 장 Length	연 장 Length	연 장 Length	연 장 Length	
7,038,902	11,420,107	16,799,387	11,492,714	2 0 0 9
6,695,731	11,653,065	16,420,663	11,833,430	2 0 1 0
6,579,515	11,674,535	16,290,320	11,924,689	2 0 1 1
6,448,582	11,816,672	16,152,466	12,087,603	2 0 1 2
6,310,654	12,062,469	15,971,453	12,442,955	2 0 1 3
<b>6,219,122</b>	<b>12,266,639</b>	<b>15,935,839</b>	<b>12,617,779</b>	<b>2 0 1 4</b>
119,013	136,912	2,367	11,601	daegu-gwangyeoksi
11,896	90,212	56,283	246,121	Incheon-gwangyeoksi
103,042	106,153	159,307	48,020	Gwangju-gwangyeoksi
2,454	16,638	8,776	16,512	daejeon-gwangyeoksi
51,607	50,576	11,036	18,887	Ulsan-gwangyeoksi
6,444	46,575	23,471	46,758	sejong-teukbyeoljachisi
870,710	789,908	2,921,430	860,589	Gyeonggi-do
195,583	371,438	540,216	357,523	Gangwon-do
217,464	446,271	2,074,180	778,137	Chungcheongbuk-do
715,780	2,022,154	2,482,747	2,337,093	Chungcheongnam-do
817,143	2,406,852	2,569,386	2,633,788	Jeollabuk-do
1,443,525	3,037,721	2,091,735	2,541,594	Jeollanam-do
1,345,531	1,601,642	1,481,041	867,058	Gyeongsangbuk-do
318,930	1,143,587	1,513,864	1,817,767	Gyeongsangnam-do
-	-	-	36,334	Jejuteukbyeoljachi-do

Note : Minor items 'Set' in 'Earthwork' and 'Place' in 'Structure' are removed from Statistical Yearbook of Land and Water Development for Agriculture since 2014 because they have no value as statistical data.

3.4 용·배수로현황 Status of Irrigation and Drainage Canal

3.4.1 시도별 By Province

길이 : 미터 ③ 공사관할 Operated by KRC District Offices

시도	배수로			
	계 Total		간선 Main	
	토공 Earthworks	공작물 Structures	토공 Earthworks	공작물 Structures
	연장 Length	연장 Length	연장 Length	연장 Length
2 0 0 9	28,275,848	6,997,154	3,478,804	1,160,700
2 0 1 0	28,057,269	7,237,635	3,469,750	1,197,931
2 0 1 1	27,888,510	7,423,880	3,452,208	1,215,229
2 0 1 2	27,746,185	7,672,569	3,505,071	1,272,033
2 0 1 3	27,839,024	7,830,402	3,498,394	1,290,797
<b>2 0 1 4</b>	<b>27,769,784</b>	<b>8,098,283</b>	<b>3,481,713</b>	<b>1,325,022</b>
대구광역시	51,357	23,021	18,568	20,339
인천광역시	282,531	207,617	24,510	24,399
광주광역시	286,534	67,031	25,713	7,682
대전광역시	17,504	23,129	1,785	1,147
울산광역시	42,681	9,868	23,993	5,180
세종특별자치시	50,751	62,092	4,957	3,185
경기도	3,740,011	528,338	357,179	116,783
강원도	550,530	222,349	117,228	45,375
충청북도	2,950,066	364,206	117,739	20,566
충청남도	4,514,786	1,764,514	505,388	201,244
전라북도	4,252,241	1,477,415	344,904	66,283
전라남도	6,234,812	1,447,261	969,851	125,401
경상북도	1,809,992	808,795	628,091	430,402
경상남도	2,985,988	1,092,647	341,807	257,036
제주특별자치도	-	-	-	-

주 : '토공'에 있는 '조', '공작물'에 있는 '개소'는 2014년 농업생산기반정비 통계연보부터는 통계적 가치가 없어 삭제함



Length : m

Drainage Canal				Province
지 선 Second		지 거 Field Feeder		
토 공 Earthworks	공 작 물 Structures	토 공 Earthworks	공 작 물 Structures	
연 장 Length	연 장 Length	연 장 Length	연 장 Length	
6,381,702	2,065,034	18,415,342	3,771,420	2 0 0 9
6,302,256	2,165,816	18,285,263	3,873,888	2 0 1 0
6,238,721	2,234,004	18,197,581	3,974,647	2 0 1 1
6,167,028	2,308,342	18,074,086	4,092,194	2 0 1 2
6,199,588	2,353,872	18,141,042	4,185,733	2 0 1 3
<b>6,147,251</b>	<b>2,489,572</b>	<b>18,140,820</b>	<b>4,283,689</b>	<b>2 0 1 4</b>
31,429	1,930	1,360	752	daegu-gwangyeoksi
56,436	39,044	201,585	144,174	Incheon-gwangyeoksi
75,159	48,166	185,662	11,183	Gwangju-gwangyeoksi
3,264	15,118	12,455	6,864	daejeon-gwangyeoksi
6,966	1,202	11,722	3,486	Ulsan-gwangyeoksi
11,841	39,207	33,953	19,700	sejong-teukbyeoljachisi
655,384	105,452	2,727,448	306,103	Gyeonggi-do
154,020	59,357	279,282	117,617	Gangwon-do
284,328	128,391	2,547,999	215,249	Chungcheongbuk-do
868,285	612,085	3,141,113	951,185	Chungcheongnam-do
1,021,381	481,263	2,885,956	929,869	Jeollabuk-do
1,812,414	485,107	3,452,547	836,753	Jeollanam-do
549,035	214,208	632,866	164,185	Gyeongsangbuk-do
617,309	259,042	2,026,872	576,569	Gyeongsangnam-do
-	-	-	-	Jeju-teukbyeoljachi-do

Note : Minor items 'Set' in 'Earthwork' and 'Place' in 'Structure' are removed from Statistical Yearbook of Land and Water Development for Agriculture since 2014 because they have no value as statistical data.

3.4 용·배수로현황 Status of Irrigation and Drainage Canal

3.4.2 시군별 By Si and Gun

길이 : 미터 시군관할 Operated by Si and Gun

시 군	용 수 로			
	계 Total		간 선 Main	
	토 공 Earthworks	공 작 물 Structures	토 공 Earthworks	공 작 물 Structures
	연 장 Length	연 장 Length	연 장 Length	연 장 Length
2 0 0 9	31,447,532	21,678,076	7,715,543	5,631,816
2 0 1 0	31,105,124	22,087,042	7,671,738	6,074,833
2 0 1 1	30,781,953	22,744,700	7,580,425	6,186,583
2 0 1 2	30,485,526	23,086,240	7,512,260	6,261,439
2 0 1 3	30,148,997	23,475,116	7,425,840	6,347,008
<b>2 0 1 4</b>	<b>29,842,515</b>	<b>23,851,772</b>	<b>7,339,302</b>	<b>6,468,572</b>
<b>부 산 광 역 시</b>	<b>89,373</b>	<b>94,143</b>	<b>56,447</b>	<b>32,672</b>
금 정 구	45,697	88,786	35,768	30,332
강 서 구	27,841	2,825	11,876	1,730
기 장 군	15,835	2,532	8,803	610
<b>대 구 광 역 시</b>	<b>53,637</b>	<b>188,593</b>	<b>40,107</b>	<b>24,833</b>
동 구	35,123	23,857	35,123	23,857
수 성 구	7,674	196	3,084	196
달 서 구	6,100	780	1,900	780
달 성 군	4,740	163,760	-	-
<b>인 천 광 역 시</b>	<b>252,139</b>	<b>161,007</b>	<b>4,700</b>	<b>-</b>
남 동 구	1,700	-	600	-
서 구	4,100	-	4,100	-
강 화 군	215,844	146,034	-	-
용 진 군	30,495	14,973	-	-
<b>광 주 광 역 시</b>	<b>326,510</b>	<b>37,118</b>	<b>88,879</b>	<b>11,500</b>
서 구	31,262	-	20,000	-
남 구	49,980	7,845	16,770	3,650
북 구	10,998	10,230	-	-
광 산 구	234,270	19,043	52,109	7,850
<b>대 전 광 역 시</b>	<b>86,304</b>	<b>34,204</b>	<b>21,589</b>	<b>3,490</b>
동 구	730	500	-	440
중 구	4,420	-	720	-
서 구	24,264	27,855	1,600	1,350

주 : '토공'에 있는 '조', '공작물'에 있는 '개소'는 2014년 농업생산기반정비 통계연보부터는 통계적 가치가 없어 삭제함

Length : m

Irrigation Canal				Administrative Division
지 선 Second		지 거 Field Feeder		
토 공 Earthworks	공 작 물 Structures	토 공 Earthworks	공 작 물 Structures	
연 장 Length	연 장 Length	연 장 Length	연 장 Length	
11,245,808	7,571,650	12,486,181	8,474,610	2 0 0 9
10,992,835	7,432,630	12,440,551	8,579,579	2 0 1 0
10,848,478	7,808,304	12,353,050	8,749,813	2 0 1 1
10,698,799	7,976,827	12,274,467	8,847,974	2 0 1 2
10,545,516	8,138,705	12,177,641	8,989,403	2 0 1 3
<b>10,421,563</b>	<b>8,287,437</b>	<b>12,081,650</b>	<b>9,095,763</b>	<b>2 0 1 4</b>
<b>29,934</b>	<b>7,330</b>	<b>2,992</b>	<b>54,141</b>	<b>Busan-gwangyeoksi</b>
6,937	4,313	2,992	54,141	Geumjeong-gu
15,965	1,095	-	-	Gangseo-gu
7,032	1,922	-	-	Gijang-gun
<b>6,765</b>	<b>115,991</b>	<b>6,765</b>	<b>47,769</b>	<b>Daegu-gwangyeoksi</b>
-	-	-	-	Dong-gu
2,400	-	2,190	-	Suseong-gu
2,400	-	1,800	-	Dalseo-gu
1,965	115,991	2,775	47,769	Dalseong-gun
<b>32,883</b>	<b>93,655</b>	<b>214,556</b>	<b>67,352</b>	<b>Incheon-gwangyeoksi</b>
1,100	-	-	-	Namdong-gu
-	-	-	-	Seo-gu
24,013	92,818	191,831	53,216	Ganghwa-gun
7,770	837	22,725	14,136	Ongjin-gun
<b>103,671</b>	<b>10,124</b>	<b>133,960</b>	<b>15,494</b>	<b>Gwangju-gwangyeoksi</b>
11,000	-	262	-	Seo-gu
6,630	4,195	26,580	-	Nam-gu
-	-	10,998	10,230	Buk-gu
86,041	5,929	96,120	5,264	Gwangsan-gu
<b>30,021</b>	<b>22,947</b>	<b>34,694</b>	<b>7,767</b>	<b>Daejeon-gwangyeoksi</b>
250	60	480	-	Dong-gu
2,200	-	1,500	-	Jung-gu
14,976	20,934	7,688	5,571	Seo-gu

Note : Minor items 'Set' in 'Earthwork' and 'Place' in 'Structure' are removed from Statistical Yearbook of Land and Water Development for Agriculture since 2014 because they have no value as statistical data.

3.4 용·배수로현황 Status of Irrigation and Drainage Canal

3.4.2 시군별 By Si and Gun

길이 : 미터 시군관할 Operated by Si and Gun

시 군	배 수 로			
	계 Total		간 선 Main	
	토 공 Earthworks	공 작 물 Structures	토 공 Earthworks	공 작 물 Structures
	연 장 Length	연 장 Length	연 장 Length	연 장 Length
2 0 0 9	21,549,626	10,818,082	4,325,550	1,999,661
2 0 1 0	21,378,463	11,157,769	4,419,691	2,495,673
2 0 1 1	21,432,004	11,804,005	4,384,197	2,557,578
2 0 1 2	21,158,123	12,349,194	4,413,839	2,753,910
2 0 1 3	20,743,946	12,775,982	4,329,626	2,839,795
<b>2 0 1 4</b>	<b>20,367,820</b>	<b>13,197,044</b>	<b>4,067,200</b>	<b>2,899,370</b>
<b>부 산 광 역 시</b>	<b>46,420</b>	<b>37,938</b>	<b>21,881</b>	<b>11,559</b>
금 정 구	23,735	37,938	15,281	11,559
강 서 구	22,685	-	6,600	-
기 장 군	-	-	-	-
<b>대 구 광 역 시</b>	<b>119,132</b>	<b>108,463</b>	<b>3,000</b>	<b>880</b>
동 구	43,018	20,472	-	-
수 성 구	962	1,745	-	880
달 서 구	7,100	-	3,000	-
달 성 군	68,052	86,246	-	-
<b>인 천 광 역 시</b>	<b>420,139</b>	<b>105,904</b>	<b>300</b>	<b>757</b>
남 동 구	800	-	300	-
서 구	-	-	-	-
강 화 군	188,457	69,656	-	-
용 진 군	230,882	36,248	-	757
<b>광 주 광 역 시</b>	<b>307,445</b>	<b>68,811</b>	<b>50,727</b>	<b>20,195</b>
서 구	30,000	-	10,000	-
남 구	26,539	20,201	216	3,034
북 구	13,530	14,500	2,500	2,714
광 산 구	237,376	34,110	38,011	14,447
<b>대 전 광 역 시</b>	<b>35,167</b>	<b>16,311</b>	<b>10,209</b>	<b>6,950</b>
동 구	298	682	-	230
중 구	-	-	-	-
서 구	17,202	4,641	1,500	400

주 : '토공'에 있는 '조', '공작물'에 있는 '개소'는 2014년 농업생산기반정비 통계연보부터는 통계적 가치가 없어 삭제함

Length : m

Drainage Canal				Administrative Division
지 선 Second		지 거 Field Feeder		
토 공 Earthworks	공 작 물 Structures	토 공 Earthworks	공 작 물 Structures	
연 장 Length	연 장 Length	연 장 Length	연 장 Length	
7,672,347	4,326,071	9,551,729	4,492,350	2 0 0 9
7,422,905	4,045,828	9,535,867	4,616,269	2 0 1 0
7,577,427	4,406,887	9,470,380	4,839,540	2 0 1 1
7,384,353	4,631,032	9,359,931	4,964,252	2 0 1 2
7,176,578	4,841,422	9,237,742	5,094,765	2 0 1 3
<b>7,220,207</b>	<b>5,029,957</b>	<b>9,080,413</b>	<b>5,267,717</b>	<b>2 0 1 4</b>
<b>21,328</b>	<b>8,717</b>	<b>3,211</b>	<b>17,662</b>	<b>Busan-gwangyeoksi</b>
5,243	8,717	3,211	17,662	Geumjeong-gu
16,085	-	-	-	Gangseo-gu
-	-	-	-	Gijang-gun
<b>70,784</b>	<b>41,397</b>	<b>45,348</b>	<b>66,186</b>	<b>Daegu-gwangyeoksi</b>
43,018	20,472	-	-	Dong-gu
-	-	962	865	Suseong-gu
2,600	-	1,500	-	Dalseo-gu
25,166	20,925	42,886	65,321	Dalseong-gun
<b>105,957</b>	<b>65,035</b>	<b>313,882</b>	<b>40,112</b>	<b>Incheon-gwangyeoksi</b>
500	-	-	-	Namdong-gu
-	-	-	-	Seo-gu
47,671	42,340	140,786	27,316	Ganghwa-gun
57,786	22,695	173,096	12,796	Ongjin-gun
<b>140,497</b>	<b>29,571</b>	<b>116,221</b>	<b>19,045</b>	<b>Gwangju-gwangyeoksi</b>
20,000	-	-	-	Seo-gu
2,733	12,467	23,590	4,700	Nam-gu
4,760	4,500	6,270	7,286	Buk-gu
113,004	12,604	86,361	7,059	Gwangsan-gu
<b>7,374</b>	<b>5,409</b>	<b>17,584</b>	<b>3,952</b>	<b>Daejeon-gwangyeoksi</b>
138	452	160	-	Dong-gu
-	-	-	-	Jung-gu
5,914	3,461	9,788	780	Seo-gu

Note : Minor items 'Set' in 'Earthwork' and 'Place' in 'Structure' are removed from Statistical Yearbook of Land and Water Development for Agriculture since 2014 because they have no value as statistical data.

3.4 용·배수로현황 Status of Irrigation and Drainage Canal

3.4.2 시군별 By Si and Gun

길이 : 미터 시군관할 Operated by Si and Gun

시 군	용 수 로			
	계 Total		간 선 Main	
	토 공 Earthworks	공 작 물 Structures	토 공 Earthworks	공 작 물 Structures
	연 장 Length	연 장 Length	연 장 Length	연 장 Length
유 성 구	55,690	4,128	18,069	500
대 덕 구	1,200	1,721	1,200	1,200
<b>울 산 광 역 시</b>	<b>14,316</b>	<b>167,317</b>	<b>4,461</b>	<b>23,653</b>
증 구	-	300	-	300
남 구	4,360	-	1,130	-
동 구	5,750	-	950	-
북 구	4,206	16,732	2,381	10,455
울 주 군	-	150,285	-	12,898
<b>세 종 특 별 자 치 시</b>	<b>485,474</b>	<b>28,935</b>	<b>86,795</b>	<b>1,021</b>
<b>경 기 도</b>	<b>1,506,019</b>	<b>1,499,690</b>	<b>344,815</b>	<b>306,238</b>
수 원 시	11,450	8,350	3,500	4,000
성 남 시	800	-	-	-
부 천 시	2,350	12,008	-	993
광 명 시	500	-	500	-
평 택 시	-	52,759	-	10,955
동 두 천 시	-	2,326	-	1,366
안 산 시	3,300	-	1,850	-
고 양 시	270	834	270	374
과 천 시	80	-	80	-
남 양 주 시	9,491	-	4,338	-
오 산 시	17,775	1,355	100	-
시 흥 시	13,467	4,380	3,264	3,238
군 포 시	521	3,849	272	2,678
용 인 시	173,335	183,938	-	-
파 주 시	4,922	3,728	2,000	600
이 천 시	437,835	387,928	133,278	117,900
안 성 시	77,181	80,158	28,636	23,998
김 포 시	18,806	22,406	4,880	7,548
화 성 시	338,126	296,348	79,989	57,687
광 주 시	66,070	24,620	33,560	10,970

주 : '토공'에 있는 '조', '공작물'에 있는 '개소'는 2014년 농업생산기반정비 통계연보부터는 통계적 가치가 없어 삭제함

Length : m

Irrigation Canal				Administrative Division
지 선 Second		지 거 Field Feeder		
토 공 Earthworks	공 작 물 Structures	토 공 Earthworks	공 작 물 Structures	
연 장 Length	연 장 Length	연 장 Length	연 장 Length	
12,595	1,953	25,026	1,675	Yuseong-gu
-	-	-	521	Daedeok-gu
<b>5,575</b>	<b>53,181</b>	<b>4,280</b>	<b>90,483</b>	<b>Ulsan-gwangyeoksi</b>
-	-	-	-	Jung-gu
1,450	-	1,780	-	Nam-gu
2,300	-	2,500	-	Dong-gu
1,825	6,277	-	-	Buk-gu
-	46,904	-	90,483	Ulju-gun
<b>148,868</b>	<b>5,428</b>	<b>249,811</b>	<b>22,486</b>	<b>Sejong-teukbyeoljachisi</b>
<b>535,408</b>	<b>544,763</b>	<b>625,796</b>	<b>648,689</b>	<b>Gyeonggi-do</b>
7,000	3,700	950	650	Suwon-si
-	-	800	-	Seongnam-si
2,350	11,015	-	-	Bucheon-si
-	-	-	-	Gwangmyeong-si
-	7,500	-	34,304	Pyeongtaek-si
-	960	-	-	Dongducheon-si
1,450	-	-	-	Ansan-si
-	460	-	-	Goyang-si
-	-	-	-	Gwacheon-si
5,153	-	-	-	Namyangju-si
1,805	205	15,870	1,150	Osan-si
8,195	795	2,008	347	Siheung-si
249	1,171	-	-	Gunpo-si
106,234	148,744	67,101	35,194	Yongin-si
1,030	1,848	1,892	1,280	Paju-si
118,898	124,732	185,659	145,296	Icheon-si
16,058	7,197	32,487	48,963	Anseong-si
5,612	7,712	8,314	7,146	Gimpo-si
114,155	104,115	143,982	134,546	Hwaseong-si
25,620	3,180	6,890	10,470	Gwangju-si

Note : Minor items 'Set' in 'Earthwork' and 'Place' in 'Structure' are removed from Statistical Yearbook of Land and Water Development for Agriculture since 2014 because they have no value as statistical data.

3.4 용·배수로현황 Status of Irrigation and Drainage Canal

3.4.2 시군별 By Si and Gun

길이 : 미터 시군관할 Operated by Si and Gun

시 군	배 수 로			
	계 Total		간 선 Main	
	토 공 Earthworks	공 작 물 Structures	토 공 Earthworks	공 작 물 Structures
	연 장 Length	연 장 Length	연 장 Length	연 장 Length
유 성 구	16,207	3,523	7,249	515
대 덕 구	1,460	7,465	1,460	5,805
<b>울 산 광 역 시</b>	<b>2,680</b>	<b>9,176</b>	<b>900</b>	<b>2,286</b>
중 구	-	-	-	-
남 구	1,780	480	-	-
동 구	900	-	900	-
북 구	-	-	-	-
울 주 군	-	8,696	-	2,286
<b>세 종 특 별 자 치 시</b>	<b>633,871</b>	<b>17,790</b>	<b>111,896</b>	<b>300</b>
<b>경 기 도</b>	<b>1,066,519</b>	<b>1,261,521</b>	<b>345,033</b>	<b>295,874</b>
수 원 시	10,775	5,350	7,000	3,600
성 남 시	480	-	-	-
부 천 시	1,070	-	370	-
광 명 시	-	-	-	-
평 택 시	-	22,789	-	-
동 두 천 시	-	-	-	-
안 산 시	2,600	-	2,600	-
고 양 시	-	-	-	-
과 천 시	-	150	-	-
남 양 주 시	3,555	-	-	-
오 산 시	3,935	300	-	-
시 흥 시	4,212	3,249	-	1,032
군 포 시	-	-	-	-
용 인 시	18,865	50,675	-	-
파 주 시	2,051	3,819	350	754
이 천 시	509,378	523,775	190,928	188,412
안 성 시	72,944	87,360	22,914	28,052
김 포 시	16,960	31,643	5,761	6,437
화 성 시	248,285	287,519	66,342	41,038
광 주 시	36,955	8,028	18,380	1,900

주 : '토공'에 있는 '조', '공작물'에 있는 '개소'는 2014년 농업생산기반정비 통계연보부터는 통계적 가치가 없어 삭제함



Length : m

Drainage Canal				Administrative Division
지 선 Second		지 거 Field Feeder		
토 공 Earthworks	공 작 물 Structures	토 공 Earthworks	공 작 물 Structures	
연 장 Length	연 장 Length	연 장 Length	연 장 Length	
1,322	1,496	7,636	1,512	Yuseong-gu
-	-	-	1,660	Daedeok-gu
-	<b>3,077</b>	<b>1,780</b>	<b>3,813</b>	<b>Ulsan-gwangyeoksi</b>
-	-	-	-	Jung-gu
-	480	1,780	-	Nam-gu
-	-	-	-	Dong-gu
-	-	-	-	Buk-gu
-	2,597	-	3,813	Ulju-gun
<b>212,383</b>	<b>8,777</b>	<b>309,592</b>	<b>8,713</b>	<b>Sejong-teukbyeoljachisi</b>
<b>322,289</b>	<b>423,526</b>	<b>399,197</b>	<b>542,121</b>	<b>Gyeonggi-do</b>
3,500	1,400	275	350	Suwon-si
-	-	480	-	Seongnam-si
700	-	-	-	Bucheon-si
-	-	-	-	Gwangmyeong-si
-	14,439	-	8,350	Pyeongtaek-si
-	-	-	-	Dongducheon-si
-	-	-	-	Ansan-si
-	-	-	-	Goyang-si
-	-	-	150	Gwacheon-si
3,555	-	-	-	Namyangju-si
3,075	-	860	300	Osan-si
2,048	1,470	2,164	747	Siheung-si
-	-	-	-	Gunpo-si
7,913	29,875	10,952	20,800	Yongin-si
450	-	1,251	3,065	Paju-si
125,898	161,054	192,552	174,309	Icheon-si
26,744	30,804	23,286	28,504	Anseong-si
4,451	18,778	6,748	6,428	Gimpo-si
82,549	92,215	99,394	154,266	Hwaseong-si
11,820	3,084	6,755	3,044	Gwangju-si

Note : Minor items 'Set' in 'Earthwork' and 'Place' in 'Structure' are removed from Statistical Yearbook of Land and Water Development for Agriculture since 2014 because they have no value as statistical data.

3.4 용·배수로현황 Status of Irrigation and Drainage Canal

3.4.2 시군별 By Si and Gun

길이 : 미터 시군관할 Operated by Si and Gun

시 군	용 수 로			
	계 Total		간 선 Main	
	토 공 Earthworks	공 작 물 Structures	토 공 Earthworks	공 작 물 Structures
	연 장 Length	연 장 Length	연 장 Length	연 장 Length
양 주 시	34,804	11,551	4,701	1,715
포 천 시	35,663	54,279	15,140	22,579
여 주 시	151,643	171,589	5,019	26,168
연 천 군	17,310	37,389	-	-
가 평 군	17,094	78,935	699	1,180
양 평 군	73,226	60,960	22,739	12,289
<b>강 원 도</b>	<b>2,127,795</b>	<b>2,572,663</b>	<b>735,206</b>	<b>834,719</b>
춘 천 시	383,615	616,272	182,050	200,837
원 주 시	115,217	94,166	36,170	68,390
강 릉 시	323,158	92,507	53,691	57,167
동 해 시	25,414	14,586	4,460	3,540
속 초 시	47,949	54,186	9,977	10,385
삼 척 시	111,326	102,081	69,297	91,611
홍 천 군	40,808	348,561	14,522	89,795
횡 성 군	58,389	198,649	-	-
영 월 군	38,888	39,876	-	1,928
평 창 군	68,789	42,926	3,027	24,293
정 선 군	5,162	101,895	-	66,837
철 원 군	211,426	179,321	53,870	13,059
화 천 군	107,702	50,178	74,923	47,187
양 구 군	96,043	136,090	4,982	59,643
인 제 군	261,372	221,628	134,536	57,727
고 성 군	165,232	91,032	93,701	42,320
양 양 군	67,305	188,709	-	-
<b>충 청 북 도</b>	<b>1,100,180</b>	<b>1,033,921</b>	<b>348,726</b>	<b>338,975</b>
청 주 시	81,535	113,796	-	14,630
충 주 시	105,873	124,348	-	1,701
계 천 시	15,511	135,727	-	75,714
보 은 군	78,525	69,978	2,429	2,979
옥 천 군	46,207	20,497	31,300	11,638

주 : '토공'에 있는 '조', '공작물'에 있는 '개소'는 2014년 농업생산기반정비 통계연보부터는 통계적 가치가 없어 삭제함

Length : m

Irrigation Canal				Administrative Division
지 선 Second		지 거 Field Feeder		
토 공 Earthworks	공 작 물 Structures	토 공 Earthworks	공 작 물 Structures	
연 장 Length	연 장 Length	연 장 Length	연 장 Length	
23,320	5,308	6,783	4,528	Yangju-si
14,389	13,618	6,134	18,082	Pocheon-si
40,087	39,582	106,537	105,839	Yeoju-si
-	-	17,310	37,389	Yeoncheon-gun
9,631	17,431	6,764	60,324	Gapyeong-gun
34,172	45,490	16,315	3,181	Yangpyeong-gun
<b>804,670</b>	<b>935,940</b>	<b>587,919</b>	<b>802,004</b>	<b>Gangwon-do</b>
182,000	132,000	19,565	283,435	Chuncheon-si
39,060	22,803	39,987	2,973	Wonju-si
55,271	27,896	214,196	7,444	Gangneung-si
10,111	5,889	10,843	5,157	Donghae-si
14,966	15,577	23,006	28,224	Sokcho-si
34,929	10,078	7,100	392	Samcheok-si
4,109	152,846	22,177	105,920	Hongcheon-gun
58,389	128,059	-	70,590	Hoengseong-gun
9,888	31,057	29,000	6,891	Yeongwol-gun
27,665	16,723	38,097	1,910	Pyeongchang-gun
3,932	25,808	1,230	9,250	Jeongseon-gun
107,902	84,695	49,654	81,567	Cheorwon-gun
32,779	2,991	-	-	Hwacheon-gun
18,061	52,447	73,000	24,000	Yanggu-gun
88,836	130,926	38,000	32,975	Inje-gun
69,159	28,420	2,372	20,292	Goseong-gun
47,613	67,725	19,692	120,984	Yangyang-gun
<b>274,944</b>	<b>340,047</b>	<b>476,510</b>	<b>354,899</b>	<b>Chungcheongbuk-do</b>
48,839	56,753	32,696	42,413	Cheongju-si
19,423	21,557	86,450	101,090	Chungju-si
6,287	41,245	9,224	18,768	Jecheon-si
76,096	60,874	-	6,125	Boeun-gun
11,152	44	3,755	8,815	Okcheon-gun

Note : Minor items 'Set' in 'Earthwork' and 'Place' in 'Structure' are removed from Statistical Yearbook of Land and Water Development for Agriculture since 2014 because they have no value as statistical data.

3.4 용·배수로현황 Status of Irrigation and Drainage Canal

3.4.2 시군별 By Si and Gun

길이 : 미터 시군관할 Operated by Si and Gun

시 군	배 수 로			
	계 Total		간 선 Main	
	토 공 Earthworks	공 작 물 Structures	토 공 Earthworks	공 작 물 Structures
	연 장 Length	연 장 Length	연 장 Length	연 장 Length
양 주 시	10,005	17,339	1,550	750
포 천 시	28,030	21,254	3,469	3,047
여 주 시	4,353	110,236	1,185	6,116
연 천 군	26,938	33,006	-	-
가 평 군	9,821	17,007	-	-
양 평 군	55,307	38,022	24,184	14,736
<b>강 원 도</b>	<b>1,143,795</b>	<b>1,164,562</b>	<b>401,671</b>	<b>326,349</b>
춘 천 시	137,421	321,360	51,356	34,425
원 주 시	131,703	94,483	40,240	21,115
강 릉 시	81,938	19,023	45,584	7,717
동 해 시	886	3,650	304	1,032
속 초 시	29,225	19,997	5,845	3,737
삼 척 시	47,726	57,879	34,087	50,588
홍 천 군	85,778	38,072	37,116	16,197
횡 성 군	33,723	115,195	-	-
영 월 군	38,187	14,183	-	1,000
평 창 군	53,854	38,991	12,160	8,610
정 선 군	4,169	37,771	856	25,314
철 원 군	129,452	161,316	25,600	57,338
화 천 군	37,600	-	-	-
양 구 군	81,549	44,971	15,120	4,400
인 제 군	73,569	47,603	46,176	24,948
고 성 군	173,430	122,315	87,227	69,928
양 양 군	3,585	27,753	-	-
<b>충 청 북 도</b>	<b>893,591</b>	<b>559,459</b>	<b>83,401</b>	<b>93,716</b>
청 주 시	56,357	106,572	515	29,921
충 주 시	98,472	106,388	-	-
계 천 시	44,482	21,696	16,868	10,249
보 은 군	218,541	79,313	350	3,452
옥 천 군	28,384	13,013	25,234	944

주 : '토공'에 있는 '조', '공작물'에 있는 '개소'는 2014년 농업생산기반정비 통계연보부터는 통계적 가치가 없어 삭제함

Length : m

Drainage Canal				Administrative Division
지 선 Second		지 거 Field Feeder		
토 공 Earthworks	공 작 물 Structures	토 공 Earthworks	공 작 물 Structures	
연 장 Length	연 장 Length	연 장 Length	연 장 Length	
6,601	5,243	1,854	11,346	Yangju-si
13,259	3,393	11,302	14,814	Pocheon-si
-	34,929	3,168	69,191	Yeoju-si
13,039	14,572	13,899	18,434	Yeoncheon-gun
-	-	9,821	17,007	Gapyeong-gun
16,687	12,270	14,436	11,016	Yangpyeong-gun
<b>463,951</b>	<b>388,457</b>	<b>278,173</b>	<b>449,756</b>	<b>Gangwon-do</b>
49,487	55,513	36,578	231,422	Chuncheon-si
78,510	73,109	12,953	259	Wonju-si
33,428	6,708	2,926	4,598	Gangneung-si
382	1,218	200	1,400	Donghae-si
8,768	6,918	14,612	9,342	Sokcho-si
13,639	6,699	-	592	Samcheok-si
32,279	16,645	16,383	5,230	Hongcheon-gun
33,723	72,770	-	42,425	Hoengseong-gun
7,763	9,705	30,424	3,478	Yeongwol-gun
14,917	17,448	26,777	12,933	Pyeongchang-gun
3,313	11,297	-	1,160	Jeongseon-gun
45,520	37,857	58,332	66,121	Cheorwon-gun
37,600	-	-	-	Hwacheon-gun
27,120	11,587	39,309	28,984	Yanggu-gun
21,896	15,937	5,497	6,718	Inje-gun
52,282	25,608	33,921	26,779	Goseong-gun
3,324	19,438	261	8,315	Yangyang-gun
<b>421,074</b>	<b>244,033</b>	<b>389,116</b>	<b>221,710</b>	<b>Chungcheongbuk-do</b>
16,022	50,415	39,820	26,236	Cheongju-si
35,121	32,619	63,351	73,769	Chungju-si
14,764	5,684	12,850	5,763	Jecheon-si
218,191	72,090	-	3,771	Boeun-gun
475	754	2,675	11,315	Okcheon-gun

Note : Minor items 'Set' in 'Earthwork' and 'Place' in 'Structure' are removed from Statistical Yearbook of Land and Water Development for Agriculture since 2014 because they have no value as statistical data.

3.4 용·배수로현황 Status of Irrigation and Drainage Canal

3.4.2 시군별 By Si and Gun

길이 : 미터 시군관할 Operated by Si and Gun

시 군	용 수 로			
	계 Total		간 선 Main	
	토 공 Earthworks	공 작 물 Structures	토 공 Earthworks	공 작 물 Structures
	연 장 Length	연 장 Length	연 장 Length	연 장 Length
영 동 군	125,241	74,697	106,756	50,460
증 평 군	46,280	40,525	9,208	13,668
진 천 군	19,339	17,947	-	-
괴 산 군	379,670	212,259	83,227	68,204
음 성 군	97,875	48,106	58,288	6,968
단 양 군	104,124	176,041	57,518	93,013
<b>충 청 남 도</b>	<b>4,571,778</b>	<b>3,761,343</b>	<b>611,340</b>	<b>577,800</b>
천 안 시	416,230	151,281	87,347	76,526
공 주 시	811,230	524,839	77,115	15,578
보 령 시	55,647	105,802	3,266	9,044
아 산 시	143,486	145,702	-	-
서 산 시	52,192	78,248	-	-
논 산 시	321,586	148,860	-	33,665
계 룡 시	2,468	5,712	-	-
당 진 시	179,277	159,494	1,292	5,148
금 산 군	129,432	72,700	203	4,586
부 여 군	768,188	556,172	129,571	61,959
서 천 군	422,705	373,410	66,704	18,264
청 양 군	355,775	109,523	92,142	18,804
홍 성 군	471,073	243,477	10,636	2,884
예 산 군	72,105	190,228	31,734	44,573
태 안 군	370,384	895,895	111,330	286,769
<b>전 라 북 도</b>	<b>1,857,556</b>	<b>1,287,078</b>	<b>267,447</b>	<b>135,444</b>
전 주 시	29,150	10,150	5,000	5,000
군 산 시	16,781	19,262	1,490	3,041
익 산 시	72,482	81,782	4,072	9,524
정 읍 시	218,424	106,720	-	800
남 원 시	80,000	300,000	-	-
김 제 시	70,492	6,655	51,612	3,851

주 : '토공'에 있는 '조', '공작물'에 있는 '개소'는 2014년 농업생산기반정비 통계연보부터는 통계적 가치가 없어 삭제함

Length : m

Irrigation Canal				Administrative Division
지 선 Second		지 거 Field Feeder		
토 공 Earthworks	공 작 물 Structures	토 공 Earthworks	공 작 물 Structures	
연 장 Length	연 장 Length	연 장 Length	연 장 Length	
12,896	23,586	5,589	651	Yeongdong-gun
14,124	13,381	22,948	13,476	Jeungpyeong-gun
3,728	1,180	15,611	16,767	Jincheon-gun
51,223	59,200	245,220	84,855	Goesan-gun
1,774	7,949	37,813	33,189	Eumseong-gun
29,402	54,278	17,204	28,750	Danyang-gun
<b>1,790,911</b>	<b>938,663</b>	<b>2,169,527</b>	<b>2,244,880</b>	<b>Chungcheongnam-do</b>
146,498	65,116	182,385	9,639	Cheonan-si
658,055	107,183	76,060	402,078	Gongju-si
3,148	33,186	49,233	63,572	Boryeong-si
15,363	30,477	128,123	115,225	Asan-si
4,348	12,068	47,844	66,180	Seosan-si
303,501	71,223	18,085	43,972	Nonsan-si
410	-	2,058	5,712	Gyeryong-si
24,055	23,604	153,930	130,742	dangjin-si
36,558	20,438	92,671	47,676	Geumsan-gun
333,999	221,258	304,618	272,955	Buyeo-gun
67,704	136,645	288,297	218,501	Seocheon-gun
71,535	67,367	192,098	23,352	Cheongyang-gun
112,456	71,305	347,981	169,288	Hongseong-gun
13,281	78,793	27,090	66,862	Yesan-gun
-	-	259,054	609,126	Taeon-gun
<b>858,055</b>	<b>606,475</b>	<b>732,054</b>	<b>545,159</b>	<b>Jeollabuk-do</b>
8,880	5,150	15,270	-	Jeonju-si
7,545	10,660	7,746	5,561	Gunsan-si
43,834	51,335	24,576	20,923	Iksan-si
19,381	15,644	199,043	90,276	Jeongeup-si
38,000	210,000	42,000	90,000	Namwon-si
18,670	2,514	210	290	Gimje-si

Note : Minor items 'Set' in 'Earthwork' and 'Place' in 'Structure' are removed from Statistical Yearbook of Land and Water Development for Agriculture since 2014 because they have no value as statistical data.

3.4 용·배수로현황 Status of Irrigation and Drainage Canal

3.4.2 시군별 By Si and Gun

길이 : 미터 시군관할 Operated by Si and Gun

시 군	배 수 로			
	계 Total		간 선 Main	
	토 공 Earthworks	공 작 물 Structures	토 공 Earthworks	공 작 물 Structures
	연 장 Length	연 장 Length	연 장 Length	연 장 Length
영 동 군	18,242	37,880	18,145	27,116
증 평 군	29,474	32,550	5,540	2,085
진 천 군	17,810	12,950	-	534
괴 산 군	283,885	61,311	-	-
음 성 군	58,927	45,528	-	-
단 양 군	39,017	42,258	16,749	19,415
<b>충 청 남 도</b>	<b>3,240,212</b>	<b>3,963,331</b>	<b>564,116</b>	<b>583,926</b>
천 안 시	326,227	45,587	77,182	14,112
공 주 시	253,949	918,318	18,254	18,777
보 령 시	31,214	131,587	1,136	32,662
아 산 시	135,947	110,563	6,531	2,021
서 산 시	43,693	105,794	876	250
논 산 시	7,334	123,445	-	795
계 룡 시	-	3,132	-	-
당 진 시	164,326	131,784	1,694	1,946
금 산 군	99,192	87,666	-	7,217
부 여 군	398,593	302,577	145,871	54,817
서 천 군	517,269	287,500	2,272	262
청 양 군	326,360	173,783	141,195	23,655
홍 성 군	462,827	318,568	6,948	6,184
예 산 군	40,394	132,430	3,821	8,935
태 안 군	432,887	1,090,597	158,336	412,293
<b>전 라 북 도</b>	<b>2,151,664</b>	<b>1,077,909</b>	<b>345,742</b>	<b>124,691</b>
전 주 시	-	-	-	-
군 산 시	7,217	21,822	2,399	2,173
익 산 시	25,800	21,847	9,943	3,777
정 읍 시	155,184	70,211	34,031	10,335
남 원 시	385,000	320,000	-	-
김 제 시	58,589	13,161	33,950	2,390

주 : '토공'에 있는 '조', '공작물'에 있는 '개소'는 2014년 농업생산기반정비 통계연보부터는 통계적 가치가 없어 삭제함



Length : m

Drainage Canal				Administrative Division
지 선 Second		지 거 Field Feeder		
토 공 Earthworks	공 작 물 Structures	토 공 Earthworks	공 작 물 Structures	
연 장 Length	연 장 Length	연 장 Length	연 장 Length	
97	6,873	-	3,891	Yeongdong-gun
10,441	8,836	13,493	21,629	Jeungpyeong-gun
2,433	839	15,377	11,577	Jincheon-gun
92,884	32,110	191,001	29,201	Goesan-gun
20,653	20,010	38,274	25,518	Eumseong-gun
9,993	13,803	12,275	9,040	Danyang-gun
<b>996,194</b>	<b>1,243,837</b>	<b>1,679,902</b>	<b>2,135,568</b>	<b>Chungcheongnam-do</b>
98,932	28,735	150,113	2,740	Cheonan-si
235,544	504,126	151	395,415	Gongju-si
484	35,714	29,594	63,211	Boryeong-si
21,188	53,678	108,228	54,864	Asan-si
11,150	36,711	31,667	68,833	Seosan-si
4,191	85,251	3,143	37,399	Nonsan-si
-	3,132	-	-	Gyeryong-si
36,261	31,964	126,371	97,874	dangjin-si
21,836	31,373	77,356	49,076	Geumsan-gun
62,630	94,107	190,092	153,653	Buyeo-gun
331,026	95,960	183,971	191,278	Seocheon-gun
5,823	50,590	179,342	99,538	Cheongyang-gun
157,576	121,407	298,303	190,977	Hongseong-gun
9,553	71,089	27,020	52,406	Yesan-gun
-	-	274,551	678,304	Taeon-gun
<b>873,331</b>	<b>553,444</b>	<b>932,591</b>	<b>399,774</b>	<b>Jeollabuk-do</b>
-	-	-	-	Jeonju-si
1,800	4,832	3,018	14,817	Gunsan-si
13,167	13,380	2,690	4,690	Iksan-si
-	600	121,153	59,276	Jeongeup-si
270,000	220,000	115,000	100,000	Namwon-si
24,639	10,771	-	-	Gimje-si

Note : Minor items 'Set' in 'Earthwork' and 'Place' in 'Structure' are removed from Statistical Yearbook of Land and Water Development for Agriculture since 2014 because they have no value as statistical data.

## 3.4 용·배수로현황 Status of Irrigation and Drainage Canal

## 3.4.2 시군별 By Si and Gun

길이 : 미터 시군관할 Operated by Si and Gun

시 군	용 수 로			
	계 Total		간 선 Main	
	토 공 Earthworks	공 작 물 Structures	토 공 Earthworks	공 작 물 Structures
	연 장 Length	연 장 Length	연 장 Length	연 장 Length
완 주 군	262,939	25,478	127,260	5,330
진 안 군	101,525	109,075	52,725	52,575
무 주 군	16,306	46,491	11,778	16,910
장 수 군	35,450	13,790	-	-
임 실 군	77,877	47,535	-	-
순 창 군	458,739	138,875	-	-
고 창 군	347,545	350,829	13,510	38,413
부 안 군	69,846	30,436	-	-
<b>전 라 남 도</b>	<b>7,403,542</b>	<b>4,399,677</b>	<b>751,312</b>	<b>471,478</b>
목 포 시	4,237	620	4,237	620
여 수 시	64,720	49,747	18,961	34,914
순 천 시	133,367	244,812	19,889	34,135
나 주 시	85,620	72,896	38,651	25,512
광 양 시	49,029	68,274	9,320	13,170
담 양 군	105,778	124,722	-	-
곡 성 군	119,440	124,860	21,871	30,889
구 례 군	7,439	24,544	2,455	4,675
고 흥 군	241,033	155,152	27,095	9,892
보 성 군	1,346,685	311,692	23,619	10,022
화 순 군	285,784	242,960	28,712	126,907
장 흥 군	315,130	391,620	1,236	-
강 진 군	526,954	287,284	78,040	35,680
해 남 군	994,064	549,841	-	-
영 암 군	164,104	53,952	52,150	9,593
무 안 군	242,778	72,941	55,673	3,773
함 평 군	408,595	201,234	38,373	6,380
영 광 군	651,902	161,366	232,468	15,153
장 성 군	167,113	696,987	4,317	15,183
완 도 군	159,400	83,763	54,364	76,164
진 도 군	318,929	170,278	39,881	18,816

주 : '토공'에 있는 '조', '공작물'에 있는 '개소'는 2014년 농업생산기반정비 통계연보부터는 통계적 가치가 없어 삭제함

Length : m

Irrigation Canal				Administrative Division
지 선 Second		지 거 Field Feeder		
토 공 Earthworks	공 작 물 Structures	토 공 Earthworks	공 작 물 Structures	
연 장 Length	연 장 Length	연 장 Length	연 장 Length	
135,040	13,984	639	6,164	Wanju-gun
29,049	34,131	19,751	22,369	Jinan-gun
1,781	18,475	2,747	11,106	Muju-gun
35,450	13,790	-	-	Jangsu-gun
21,985	17,106	55,892	30,429	Imsil-gun
158,975	82,385	299,764	56,490	Sunchang-gun
291,365	109,869	42,670	202,547	Gochang-gun
48,100	21,432	21,746	9,004	Buan-gun
<b>2,727,072</b>	<b>1,551,274</b>	<b>3,925,158</b>	<b>2,376,925</b>	<b>Jeollanam-do</b>
-	-	-	-	Mokpo-si
9,122	9,240	36,637	5,593	Yeosu-si
39,760	68,291	73,718	142,386	Suncheon-si
19,336	26,291	27,633	21,093	Naju-si
7,275	38,812	32,434	16,292	Gwangyang-si
64,875	58,389	40,903	66,333	Damyang-gun
54,040	31,960	43,529	62,011	Gokseong-gun
3,550	19,450	1,434	419	Gurye-gun
29,027	23,603	184,911	121,657	Goheung-gun
965,823	170,154	357,243	131,516	Boseong-gun
118,089	85,867	138,983	30,186	Hwasun-gun
112,375	287,596	201,519	104,024	Jangheung-gun
118,147	82,672	330,767	168,932	Gangjin-gun
60,222	74,438	933,842	475,403	Haenam-gun
47,988	27,292	63,966	17,067	Yeongam-gun
96,714	35,754	90,391	33,414	Muan-gun
92,108	40,602	278,114	154,252	Hampyeong-gun
243,364	97,080	176,070	49,133	Yeonggwang-gun
6,562	198,238	156,234	483,566	Jangseong-gun
23,890	3,598	81,146	4,001	Wando-gun
141,898	122,612	137,150	28,850	Jindo-gun

Note : Minor items 'Set' in 'Earthwork' and 'Place' in 'Structure' are removed from Statistical Yearbook of Land and Water Development for Agriculture since 2014 because they have no value as statistical data.

3.4 용·배수로현황 Status of Irrigation and Drainage Canal

3.4.2 시군별 By Si and Gun

길이 : 미터 시군관할 Operated by Si and Gun

시 군	배 수 로			
	계 Total		간 선 Main	
	토 공 Earthworks	공 작 물 Structures	토 공 Earthworks	공 작 물 Structures
	연 장 Length	연 장 Length	연 장 Length	연 장 Length
완 주 군	821	9,700	-	-
진 안 군	55,785	84,615	28,863	41,337
무 주 군	13,994	31,538	6,606	9,035
장 수 군	12,097	13,032	-	-
임 실 군	71,074	29,284	7,934	5,656
순 창 군	425,912	168,186	-	-
고 창 군	853,760	249,297	222,016	49,608
부 안 군	86,431	45,216	-	380
<b>전 라 남 도</b>	<b>5,522,217</b>	<b>1,823,905</b>	<b>580,030</b>	<b>310,426</b>
목 포 시	6,102	620	-	-
여 수 시	32,754	19,523	21,646	12,651
순 천 시	164,291	303,935	94,787	157,335
나 주 시	94,734	50,266	43,096	9,247
광 양 시	60,945	33,092	19,812	11,025
담 양 군	71,493	70,602	1,271	169
곡 성 군	94,760	44,540	43,065	13,495
구 례 군	770	3,375	150	145
고 흥 군	199,568	46,121	11,644	180
보 성 군	626,032	71,696	26,014	2,789
화 순 군	230,960	186,281	25,540	7,630
장 흥 군	275,129	76,769	31,020	24,444
강 진 군	597,925	228,558	58,640	20,390
해 남 군	953,406	101,408	-	-
영 암 군	103,763	28,886	37,960	5,983
무 안 군	398,015	115,147	7,860	1,414
함 평 군	423,782	138,628	50,041	16,856
영 광 군	284,483	122,447	76,214	9,417
장 성 군	60,255	77,145	572	7,262
완 도 군	85,071	6,532	6,431	3,637
진 도 군	221,720	68,348	22,777	6,357

주 : '토공'에 있는 '조', '공작물'에 있는 '개소'는 2014년 농업생산기반정비 통계연보부터는 통계적 가치가 없어 삭제함

Length : m

Drainage Canal				Administrative Division
지 선 Second		지 거 Field Feeder		
토 공 Earthworks	공 작 물 Structures	토 공 Earthworks	공 작 물 Structures	
연 장 Length	연 장 Length	연 장 Length	연 장 Length	
518	7,218	303	2,482	Wanju-gun
15,389	26,731	11,533	16,547	Jinan-gun
3,939	9,737	3,449	12,766	Muju-gun
12,097	13,032	-	-	Jangsu-gun
26,324	16,176	36,816	7,452	Imsil-gun
196,713	117,024	229,199	51,162	Sunchang-gun
240,375	99,732	391,369	99,957	Gochang-gun
68,370	14,211	18,061	30,625	Buan-gun
<b>1,743,401</b>	<b>760,620</b>	<b>3,198,786</b>	<b>752,859</b>	<b>Jeollanam-do</b>
6,102	620	-	-	Mokpo-si
4,858	6,392	6,250	480	Yeosu-si
23,075	48,960	46,429	97,640	Suncheon-si
36,642	36,525	14,996	4,494	Naju-si
30,010	12,624	11,123	9,443	Gwangyang-si
23,098	38,713	47,124	31,720	Damyang-gun
40,138	23,762	11,557	7,283	Gokseong-gun
620	2,840	-	390	Gurye-gun
21,727	25,473	166,197	20,468	Goheung-gun
383,956	43,153	216,062	25,754	Boseong-gun
51,158	153,081	154,262	25,570	Hwasun-gun
121,536	22,395	122,573	29,930	Jangheung-gun
112,887	63,379	426,398	144,789	Gangjin-gun
3,280	5,724	950,126	95,684	Haenam-gun
28,803	12,244	37,000	10,659	Yeongam-gun
110,522	46,050	279,633	67,683	Muan-gun
91,210	49,122	282,531	72,650	Hampyeong-gun
34,294	58,176	173,975	54,854	Yeonggwang-gun
51,554	41,647	8,129	28,236	Jangseong-gun
33,353	1,637	45,287	1,258	Wando-gun
98,593	43,643	100,350	18,348	Jindo-gun

Note : Minor items 'Set' in 'Earthwork' and 'Place' in 'Structure' are removed from Statistical Yearbook of Land and Water Development for Agriculture since 2014 because they have no value as statistical data.

3.4 용·배수로현황 Status of Irrigation and Drainage Canal

3.4.2 시군별 By Si and Gun

길이 : 미터 시군관할 Operated by Si and Gun

시 군	용 수 로			
	계 Total		간 선 Main	
	토 공 Earthworks	공 작 물 Structures	토 공 Earthworks	공 작 물 Structures
	연 장 Length	연 장 Length	연 장 Length	연 장 Length
신 안 군	1,011,441	310,132	-	-
<b>경 상 북 도</b>	<b>6,886,473</b>	<b>6,128,053</b>	<b>2,984,358</b>	<b>2,907,531</b>
포 향 시	249,109	135,248	163,076	78,261
경 주 시	279,399	185,250	205,223	82,176
김 천 시	533,880	497,059	436,080	290,479
안 동 시	742,481	93,644	112,298	-
구 미 시	794,355	902,145	76,000	484,400
영 주 시	176,767	138,280	171,750	125,013
영 천 시	553,964	138,612	308,395	89,308
상 주 시	964,317	902,483	330,859	472,602
문 경 시	61,714	659,200	45,252	454,038
경 산 시	225,462	64,468	142,548	32,232
군 위 군	388,808	381,082	261,288	225,412
의 성 군	209,538	456,348	133,683	160,972
청 송 군	180,129	163,271	126,982	101,715
영 양 군	114,004	80,129	64,039	46,310
영 덕 군	59,030	110,719	46,737	87,031
청 도 군	483,162	127,632	194,873	60,818
고 령 군	47,063	36,092	46,360	18,640
성 주 군	266,762	212,292	-	-
칠 곡 군	129,189	70,972	95,310	28,140
예 천 군	175,383	47,025	-	-
봉 화 군	101,665	236,781	23,605	51,949
울 진 군	150,292	489,321	-	18,035
<b>경 상 남 도</b>	<b>3,081,419</b>	<b>2,458,030</b>	<b>993,120</b>	<b>799,218</b>
창 원 시	50,121	7,384	16,621	1,063
진 주 시	519,147	424,829	312,160	252,640
통 영 시	45,553	21,194	17,568	8,956
사 천 시	319,244	354,445	-	-
김 해 시	39,721	12,399	5,010	2,100

주 : '토공'에 있는 '조', '공작물'에 있는 '개소'는 2014년 농업생산기반정비 통계연보부터는 통계적 가치가 없어 삭제함

Length : m

Irrigation Canal				Administrative Division
지 선 Second		지 거 Field Feeder		
토 공 Earthworks	공 작 물 Structures	토 공 Earthworks	공 작 물 Structures	
연 장 Length	연 장 Length	연 장 Length	연 장 Length	
472,907	49,335	538,534	260,797	Sinan-gun
<b>1,945,949</b>	<b>2,342,201</b>	<b>1,956,166</b>	<b>878,321</b>	<b>Gyeongsangbuk-do</b>
84,345	45,775	1,688	11,212	Pohang-si
59,657	97,883	14,519	5,191	Gyeongju-si
95,720	140,820	2,080	65,760	Gimcheon-si
212,043	72,472	418,140	21,172	Andong-si
100,000	130,100	618,355	287,645	Gumi-si
550	7,210	4,467	6,057	Yeongju-si
177,499	47,664	68,070	1,640	Yeongcheon-si
369,615	421,881	263,843	8,000	Sangju-si
11,913	181,710	4,549	23,452	Mungyeong-si
53,887	20,741	29,027	11,495	Gyeongsan-si
127,520	155,670	-	-	Gunwi-gun
38,788	170,136	37,067	125,240	Uiseong-gun
47,447	48,912	5,700	12,644	Cheongsong-gun
37,971	29,059	11,994	4,760	Yeongyang-gun
9,258	18,223	3,035	5,465	Yeongdeok-gun
122,087	42,977	166,202	23,837	Cheongdo-gun
374	9,376	329	8,076	Goryeong-gun
177,601	138,957	89,161	73,335	Seongju-gun
31,220	22,276	2,659	20,556	Chilgok-gun
42,468	27,280	132,915	19,745	Yecheon-gun
78,060	184,832	-	-	Bonghwa-gun
67,926	328,247	82,366	143,039	Uljin-gun
<b>1,126,837</b>	<b>719,418</b>	<b>961,462</b>	<b>939,394</b>	<b>Gyeongsangnam-do</b>
33,260	5,871	240	450	Changwon-si
206,987	170,013	-	2,176	Jinju-si
12,324	8,588	15,661	3,650	Tongyeong-si
173,069	92,296	146,175	262,149	Sacheon-si
8,300	1,700	26,411	8,599	Gimhae-si

Note : Minor items 'Set' in 'Earthwork' and 'Place' in 'Structure' are removed from Statistical Yearbook of Land and Water Development for Agriculture since 2014 because they have no value as statistical data.

3.4 용·배수로현황 Status of Irrigation and Drainage Canal

3.4.2 시군별 By Si and Gun

길이 : 미터 시군관할 Operated by Si and Gun

시 군	배 수 로			
	계 Total		간 선 Main	
	토 공 Earthworks	공 작 물 Structures	토 공 Earthworks	공 작 물 Structures
	연 장 Length	연 장 Length	연 장 Length	연 장 Length
신 안 군	536,259	29,986	1,490	-
<b>경 상 북 도</b>	<b>2,760,786</b>	<b>1,941,578</b>	<b>1,013,457</b>	<b>686,018</b>
포 향 시	896	8,804	47	1,153
경 주 시	128,380	19,379	98,117	14,852
김 천 시	204,926	224,125	103,990	129,725
안 동 시	505,761	58,708	73,235	3,071
구 미 시	262,000	217,860	124,700	98,800
영 주 시	171,435	47,597	162,490	37,566
영 천 시	232,831	63,212	120,742	41,191
상 주 시	443,314	507,586	138,681	194,702
문 경 시	7,369	37,358	1,781	9,925
경 산 시	39,181	38,166	1,587	9,066
군 위 군	4,725	41,345	1,703	13,547
의 성 군	114,453	61,361	46,105	25,234
청 송 군	18,781	33,503	14,267	22,667
영 양 군	12,848	20,361	8,220	9,252
영 덕 군	23,150	18,274	13,716	13,372
청 도 군	54,568	32,684	30,847	12,299
고 령 군	4,032	23,065	131	13,869
성 주 군	272,627	160,179	2,507	2,401
칠 곡 군	28,499	10,441	22,616	3,611
예 천 군	121,671	55,057	-	-
봉 화 군	82,041	223,328	47,256	23,648
울 진 군	27,298	39,185	719	6,067
<b>경 상 남 도</b>	<b>2,024,182</b>	<b>1,040,386</b>	<b>534,837</b>	<b>435,443</b>
창 원 시	50,633	8,436	2,183	1,267
진 주 시	334,300	397,896	208,278	270,722
통 영 시	28,373	6,372	19,453	3,405
사 천 시	256,226	33,916	22,218	1,658
김 해 시	30,607	43,273	3,108	14,881

주 : '토공'에 있는 '조', '공작물'에 있는 '개소'는 2014년 농업생산기반정비 통계연보부터는 통계적 가치가 없어 삭제함



Length : m

Drainage Canal				Administrative Division
지 선 Second		지 거 Field Feeder		
토 공 Earthworks	공 작 물 Structures	토 공 Earthworks	공 작 물 Structures	
연 장 Length	연 장 Length	연 장 Length	연 장 Length	
435,985	24,460	98,784	5,526	Sinan-gun
<b>958,196</b>	<b>901,973</b>	<b>789,133</b>	<b>353,587</b>	<b>Gyeongsangbuk-do</b>
19	2,731	830	4,920	Pohang-si
28,463	4,527	1,800	-	Gyeongju-si
82,050	69,530	18,886	24,870	Gimcheon-si
149,952	45,374	282,574	10,263	Andong-si
78,700	75,250	58,600	43,810	Gumi-si
3,503	3,668	5,442	6,363	Yeongju-si
96,609	22,021	15,480	-	Yeongcheon-si
161,245	180,869	143,388	132,015	Sangju-si
5,588	22,078	-	5,355	Mungyeong-si
18,978	18,202	18,616	10,898	Gyeongsan-si
3,022	27,798	-	-	Gunwi-gun
21,896	21,262	46,452	14,865	Uiseong-gun
3,114	8,920	1,400	1,916	Cheongsong-gun
2,350	9,645	2,278	1,464	Yeongyang-gun
5,934	2,202	3,500	2,700	Yeongdeok-gun
14,097	17,426	9,624	2,959	Cheongdo-gun
2,406	5,594	1,495	3,602	Goryeong-gun
197,028	122,364	73,092	35,414	Seongju-gun
5,883	6,830	-	-	Chilgok-gun
30,655	18,209	91,016	36,848	Yecheon-gun
34,785	199,680	-	-	Bonghwa-gun
11,919	17,793	14,660	15,325	Uljin-gun
<b>883,448</b>	<b>352,084</b>	<b>605,897</b>	<b>252,859</b>	<b>Gyeongsangnam-do</b>
21,300	6,327	27,150	842	Changwon-si
126,022	125,978	-	1,196	Jinju-si
4,350	620	4,570	2,347	Tongyeong-si
234,008	32,258	-	-	Sacheon-si
4,748	8,852	22,751	19,540	Gimhae-si

Note : Minor items 'Set' in 'Earthwork' and 'Place' in 'Structure' are removed from Statistical Yearbook of Land and Water Development for Agriculture since 2014 because they have no value as statistical data.

3.4 용·배수로현황 Status of Irrigation and Drainage Canal

3.4.2 시군별 By Si and Gun

길이 : 미터 시군관할 Operated by Si and Gun

시 군	용 수 로			
	계 Total		간 선 Main	
	토 공 Earthworks	공 작 물 Structures	토 공 Earthworks	공 작 물 Structures
	연 장 Length	연 장 Length	연 장 Length	연 장 Length
밀 양 시	34,884	100,599	31,959	34,141
거 제 시	90,599	55,175	32,222	3,661
양 산 시	142,254	92,361	98,543	80,357
의 령 군	134,838	318,430	26,601	145,252
합 안 군	245,974	45,392	126,710	29,839
창 녕 군	197,985	131,921	46,755	43,032
고 성 군	361,937	356,479	742	60
남 해 군	25,664	54,193	-	-
하 동 군	284,367	177,281	34,606	75,849
산 청 군	125,922	32,316	73,436	17,116
합 양 군	198,736	33,700	81,985	22,043
거 창 군	253,713	188,877	88,202	74,375
합 천 군	10,760	51,055	-	8,734
합 천 군	10,760	51,055	-	8,734

주 : '토공'에 있는 '조', '공작물'에 있는 '개소'는 2014년 농업생산기반정비 통계연보부터는 통계적 가치가 없어 삭제함

Length : m

Irrigation Canal				Administrative Division
지 선 Second		지 거 Field Feeder		
토 공 Earthworks	공 작 물 Structures	토 공 Earthworks	공 작 물 Structures	
연 장 Length	연 장 Length	연 장 Length	연 장 Length	
2,368	8,882	557	57,576	Miryang-si
12,731	29,884	45,646	21,630	Geoje-si
16,500	2,820	27,211	9,184	Yangsan-si
49,787	72,338	58,450	100,840	Uiryeong-gun
71,091	14,706	48,173	847	Haman-gun
68,763	48,176	82,467	40,713	Changnyeong-gun
43,124	63,020	318,071	293,399	Goseong-gun
19,214	22,224	6,450	31,969	Namhae-gun
106,159	67,310	143,602	34,122	Hadong-gun
42,390	9,275	10,096	5,925	Sancheong-gun
95,220	9,823	21,531	1,834	Hamyang-gun
158,537	87,336	6,974	27,166	Geochang-gun
7,013	5,156	3,747	37,165	Hapcheon-gun
7,013	5,156	3,747	37,165	Hapcheon-gun

Note : Minor items 'Set' in 'Earthwork' and 'Place' in 'Structure' are removed from Statistical Yearbook of Land and Water Development for Agriculture since 2014 because they have no value as statistical data.

3.4 용·배수로현황 Status of Irrigation and Drainage Canal

3.4.2 시군별 By Si and Gun

길이 : 미터 시군관할 Operated by Si and Gun

시 군	배 수 로			
	계 Total		간 선 Main	
	토 공 Earthworks	공 작 물 Structures	토 공 Earthworks	공 작 물 Structures
	연 장 Length	연 장 Length	연 장 Length	연 장 Length
밀 양 시	14,766	46,907	13,029	13,811
거 제 시	734	1,081	-	459
양 산 시	199,374	13,356	-	-
의 령 군	68,607	105,380	12,957	25,553
합 안 군	59,311	8,543	49,251	3,749
창 념 군	175,960	48,510	45,323	6,420
고 성 군	234,917	63,465	500	1,900
남 해 군	39,226	10,860	-	-
하 동 군	147,589	72,179	28,003	31,250
산 청 군	136,333	17,838	71,563	6,248
합 양 군	71,275	24,503	32,720	13,008
거 창 군	19,777	66,257	16,563	25,135
합 천 군	156,174	71,614	9,688	15,977
합 천 군	156,174	71,614	9,688	15,977

주 : '토공'에 있는 '조', '공작물'에 있는 '개소'는 2014년 농업생산기반정비 통계연보부터는 통계적 가치가 없어 삭제함

Length : m

Drainage Canal				Administrative Division
지 선 Second		지 거 Field Feeder		
토 공 Earthworks	공 작 물 Structures	토 공 Earthworks	공 작 물 Structures	
연 장 Length	연 장 Length	연 장 Length	연 장 Length	
479	13,481	1,258	19,615	Miryang-si
338	230	396	392	Geoje-si
199,374	13,356	-	-	Yangsan-si
25,152	38,889	30,498	40,938	Uiryeong-gun
5,736	3,018	4,324	1,776	Haman-gun
47,280	12,350	83,357	29,740	Changnyeong-gun
49,726	16,565	184,691	45,000	Goseong-gun
13,148	4,389	26,078	6,471	Namhae-gun
56,280	14,991	63,306	25,938	Hadong-gun
39,300	4,833	25,470	6,757	Sancheong-gun
8,282	4,668	30,273	6,827	Hamyang-gun
347	29,958	2,867	11,164	Geochang-gun
47,578	21,321	98,908	34,316	Hapcheon-gun
47,578	21,321	98,908	34,316	Hapcheon-gun

Note : Minor items 'Set' in 'Earthwork' and 'Place' in 'Structure' are removed from Statistical Yearbook of Land and Water Development for Agriculture since 2014 because they have no value as statistical data.

3.4 용·배수로현황 Status of Irrigation and Drainage Canal

3.4.3 지사별 gi sa

길이:미터 공사관할 Operated by KRC District Offices

지 사	용 수 로			
	계 Total		간 선 Main	
	토 공 Earthworks	공 작 물 Structures	토 공 Earthworks	공 작 물 Structures
	연 장 Length	연 장 Length	연 장 Length	연 장 Length
2 0 0 9	28,280,595	34,989,426	4,442,306	12,076,605
2 0 1 0	27,432,791	35,900,153	4,316,397	12,413,658
2 0 1 1	27,056,049	36,321,146	4,186,214	12,721,922
2 0 1 2	26,467,582	36,977,561	3,866,534	13,073,286
2 0 1 3	26,105,709	37,684,583	3,823,602	13,179,159
<b>2 0 1 4</b>	<b>25,932,900</b>	<b>38,260,749</b>	<b>3,777,939</b>	<b>13,376,331</b>
<b>경 기</b>	<b>4,568,068</b>	<b>3,500,399</b>	<b>707,749</b>	<b>1,513,569</b>
여 주 . 이 천 지 사	213,310	248,175	22,557	148,535
양 평 . 광 주 . 서 울 지 사	68,884	172,086	4,965	108,135
화 성 . 수 원 지 사	487,133	367,921	42,919	194,659
연 천 . 포 천 지 사	93,579	274,872	11,168	121,845
과 주 지 사	991,038	389,808	295,553	278,772
고 양 지 사	188,503	184,553	6,225	52,249
강 화 지 사	68,179	442,313	-	105,980
김 포 지 사	442,462	469,506	54,962	170,646
평 택 지 사	1,506,827	545,135	161,999	226,778
안 성 지 사	508,153	406,030	107,401	105,970
<b>강 원</b>	<b>878,732</b>	<b>1,231,316</b>	<b>142,933</b>	<b>502,355</b>
홍 천 . 춘 천 지 사	141,095	400,881	23,711	132,225
원 주 지 사	114,486	264,534	17,910	114,941
강 릉 지 사	292,065	121,834	49,416	61,442
영 북 지 사	115,863	152,607	17,274	97,975
철 원 지 사	215,223	291,460	34,622	95,772

주 : '토공'에 있는 '조', '공작물'에 있는 '개소'는 2014년 농업생산기반정비 통계연보부터는 통계적 가치가 없어 삭제함

Length : m

Irrigation Canal				District Offices
지 선 Second		지 거 Field Feeder		
토 공 Earthworks	공 작 물 Structures	토 공 Earthworks	공 작 물 Structures	
연 장 Length	연 장 Length	연 장 Length	연 장 Length	
7,038,902	11,420,107	16,799,387	11,492,714	2 0 0 9
6,695,731	11,653,065	16,420,663	11,833,430	2 0 1 0
6,579,515	11,674,535	16,290,320	11,924,689	2 0 1 1
6,448,582	11,816,672	16,152,466	12,087,603	2 0 1 2
6,310,654	12,062,469	15,971,453	12,442,955	2 0 1 3
<b>6,219,122</b>	<b>12,266,639</b>	<b>15,935,839</b>	<b>12,617,779</b>	<b>2 0 1 4</b>
<b>882,606</b>	<b>880,120</b>	<b>2,977,713</b>	<b>1,106,710</b>	<b>Gyeonggi-do</b>
29,476	49,973	161,277	49,667	Yeoju · Icheon
23,572	40,798	40,347	23,153	Yangpueong · Gwangju · Seoul
100,131	55,848	344,083	117,414	Hwaseong · Suwon
6,253	92,502	76,158	60,525	Yeoncheon · Pocheon
198,304	74,226	497,181	36,810	Paju
28,512	65,351	153,766	66,953	Goyang
11,896	90,212	56,283	246,121	Ganghwa
115,209	155,453	272,291	143,407	Gimpo
249,395	148,921	1,095,433	169,436	Pyeongtaek
119,858	106,836	280,894	193,224	Anseong
<b>195,583</b>	<b>371,438</b>	<b>540,216</b>	<b>357,523</b>	<b>Gangwon-do</b>
38,271	165,396	79,113	103,260	Hongcheon · Chuncheon
21,073	54,901	75,503	94,692	Wonju
46,904	34,497	195,745	25,895	Gangneung
37,282	37,649	61,307	16,983	Yeongbuk
52,053	78,995	128,548	116,693	Cheorwon

Note : Minor items 'Set' in 'Earthwork' and 'Place' in 'Structure' are removed from Statistical Yearbook of Land and Water Development for Agriculture since 2014 because they have no value as statistical data.

3.4 용·배수로현황 Status of Irrigation and Drainage Canal

3.4.3 지사별 gi sa

길이:미터 공사관할 Operated by KRC District Offices

지 사	배 수 로			
	계 Total		간 선 Main	
	토 공 Earthworks	공 작 물 Structures	토 공 Earthworks	공 작 물 Structures
	연 장 Length	연 장 Length	연 장 Length	연 장 Length
2 0 0 9	28,275,848	6,997,154	3,478,804	1,160,700
2 0 1 0	28,057,269	7,237,635	3,469,750	1,197,931
2 0 1 1	27,888,510	7,423,880	3,452,208	1,215,229
2 0 1 2	27,746,185	7,672,569	3,505,071	1,272,033
2 0 1 3	27,839,024	7,830,402	3,498,394	1,290,797
<b>2 0 1 4</b>	<b>27,769,784</b>	<b>8,098,283</b>	<b>3,481,713</b>	<b>1,325,022</b>
<b>경 기</b>	<b>4,022,542</b>	<b>735,955</b>	<b>381,689</b>	<b>141,182</b>
여 주 . 이 천 지 사	276,512	28,018	17,604	6,678
양 평 . 광 주 . 서 울 지 사	142,180	6,390	7,005	775
화 성 . 수 원 지 사	393,414	76,999	34,596	33,921
연 천 . 포 천 지 사	149,899	32,368	32,281	3,210
파 주 지 사	517,671	27,508	76,732	14,312
고 양 지 사	196,957	27,552	-	-
강 화 지 사	282,531	207,617	24,510	24,399
김 포 지 사	524,984	26,291	53,069	7,849
평 택 지 사	1,097,248	141,727	92,909	25,664
안 성 지 사	441,146	161,485	42,983	24,374
<b>강 원</b>	<b>550,530</b>	<b>222,349</b>	<b>117,228</b>	<b>45,375</b>
홍 천 . 춘 천 지 사	129,684	53,859	17,373	3,843
원 주 지 사	112,359	45,600	13,864	8,857
강 릉 지 사	75,292	22,281	42,567	8,734
영 북 지 사	40,928	49,404	25,641	21,771
철 원 지 사	192,267	51,205	17,783	2,170

주 : '토공'에 있는 '조', '공작물'에 있는 '개소'는 2014년 농업생산기반정비 통계연보부터는 통계적 가치가 없어 삭제함



				Length : m			
Drainage		Canal					
지 선 Second		지 커 Field Feeder					
토 공 Earthworks	공 작 물 Structures	토 공 Earthworks	공 작 물 Structures	District Offices			
연 장 Length	연 장 Length	연 장 Length	연 장 Length				
6,381,702	2,065,034	18,415,342	3,771,420	2	0	0	9
6,302,256	2,165,816	18,285,263	3,873,888	2	0	1	0
6,238,721	2,234,004	18,197,581	3,974,647	2	0	1	1
6,167,028	2,308,342	18,074,086	4,092,194	2	0	1	2
6,199,588	2,353,872	18,141,042	4,185,733	2	0	1	3
<b>6,147,251</b>	<b>2,489,572</b>	<b>18,140,820</b>	<b>4,283,689</b>	<b>2</b>	<b>0</b>	<b>1</b>	<b>4</b>
<b>711,820</b>	<b>144,496</b>	<b>2,929,033</b>	<b>450,277</b>	<b>Gyeonggi-do</b>			
57,958	12,307	200,950	9,033	Yeoju · Icheon			
35,785	915	99,390	4,700	Yangpueong · Gwangju · Seoul			
92,501	18,857	266,317	24,221	Hwaseong · Suwon			
4,812	2,248	112,806	26,910	Yeoncheon · Pocheon			
133,552	1,897	307,387	11,299	Paju			
27,757	10,795	169,200	16,757	Goyang			
56,436	39,044	201,585	144,174	Ganghwa			
125,187	4,313	346,728	14,129	Gimpo			
109,243	24,740	895,096	91,323	Pyeongtaek			
68,589	29,380	329,574	107,731	Anseong			
<b>154,020</b>	<b>59,357</b>	<b>279,282</b>	<b>117,617</b>	<b>Gangwon-do</b>			
39,404	11,557	72,907	38,459	Hongcheon · Chuncheon			
26,931	9,003	71,564	27,740	Wonju			
29,799	8,949	2,926	4,598	Gangneung			
14,494	25,285	793	2,348	Yeongbuk			
43,392	4,563	131,092	44,472	Cheorwon			

Note : Minor items 'Set' in 'Earthwork' and 'Place' in 'Structure' are removed from Statistical Yearbook of Land and Water Development for Agriculture since 2014 because they have no value as statistical data.

3.4 용·배수로현황 Status of Irrigation and Drainage Canal

3.4.3 지사별 gi sa

길이 : 미터      공사관할 Operated by KRC District Offices

지 사	용 수 로			
	계 Total		간 선 Main	
	토 공 Earthworks	공 작 물 Structures	토 공 Earthworks	공 작 물 Structures
	연 장 Length	연 장 Length	연 장 Length	연 장 Length
<b>총 북</b>	<b>2,670,867</b>	<b>2,271,996</b>	<b>379,223</b>	<b>1,047,588</b>
보 은 지 사	164,476	272,784	2,600	95,348
충주.계천.단양지사	427,039	302,251	46,569	192,001
청 주 지 사	341,183	384,033	37,820	231,549
진 천 지 사	974,335	269,931	46,629	105,370
괴 산 . 증 평 지 사	335,134	358,763	153,004	114,564
음 성 지 사	326,640	350,877	58,962	100,848
옥 천 . 영 동 지 사	102,060	333,357	33,639	207,908
<b>총 남</b>	<b>3,758,742</b>	<b>6,616,084</b>	<b>519,070</b>	<b>2,130,354</b>
세종.대전.금산지사	112,380	497,761	14,323	198,247
천 안 지 사	141,791	224,872	27,287	88,405
청 양 지 사	30,699	251,783	15,777	100,318
홍 성 지 사	153,820	292,653	5,498	122,505
공 주 지 사	138,351	226,075	41,501	81,261
논 산 지 사	498,697	675,108	52,438	147,783
부 여 지 사	246,588	598,332	42,901	180,049
서 천 지 사	338,497	492,521	29,421	151,314
보 령 지 사	139,534	465,703	8,004	125,064
예 산 지 사	446,464	671,870	31,568	230,222
서 산 . 태 안 지 사	327,559	359,348	17,778	123,328
당 진 지 사	683,569	1,184,050	60,927	388,651
아 산 지 사	412,109	513,523	116,381	192,407
천 수 만 사 업 단	88,684	162,485	55,266	800

주 : '토공'에 있는 '조', '공작물'에 있는 '개소'는 2014년 농업생산기반정비 통계연보로부터는 통계적 가치가 없어 삭제함

Length : m

Irrigation Canal				District Offices
지 선 Second		지 거 Field Feeder		
토 공 Earthworks	공 작 물 Structures	토 공 Earthworks	공 작 물 Structures	
연 장 Length	연 장 Length	연 장 Length	연 장 Length	
<b>217,464</b>	<b>446,271</b>	<b>2,074,180</b>	<b>778,137</b>	<b>Chungcheongbuk-do</b>
212	20,789	161,664	156,647	Boeun
14,762	52,127	365,708	58,123	Chungju · Jecheon · Danyang
38,823	99,696	264,540	52,788	Cheongwon
31,325	51,535	896,381	113,026	Jincheon
46,366	98,090	135,764	146,109	Goesan · Jeungpyeong
76,409	58,760	191,269	191,269	Eumseong
9,567	65,274	58,854	60,175	Okcheon · Yeongdong
<b>724,678</b>	<b>2,085,367</b>	<b>2,514,994</b>	<b>2,400,363</b>	<b>Chungcheongnam-do</b>
21,241	149,788	76,816	149,726	Sejong · Daejeon · Geumsan
19,755	49,476	94,749	86,991	Cheonan
6,376	72,677	8,546	78,788	Cheongyang
9,880	107,932	138,442	62,216	Hongseong
32,168	86,878	64,682	57,936	Gongju
151,461	214,176	294,798	313,149	Nonsan
32,706	150,439	170,981	267,844	Buyeo
41,605	196,775	267,471	144,432	Seocheon
41,996	147,990	89,534	192,649	Boryeong
87,480	217,369	327,416	224,279	Yesan
99,483	137,103	210,298	98,917	Seosan · Taean
115,691	431,726	506,951	363,673	Dangjin
37,174	103,813	258,554	217,303	Asan
27,662	19,225	5,756	142,460	Project office of Cheonsuman

Note : Minor items 'Set' in 'Earthwork' and 'Place' in 'Structure' are removed from Statistical Yearbook of Land and Water Development for Agriculture since 2014 because they have no value as statistical data.

3.4 용·배수로현황 Status of Irrigation and Drainage Canal

3.4.3 지사별 gi sa

길이:미터 공사관할 Operated by KRC District Offices

지 사	배 수 로			
	계 Total		간 선 Main	
	토 공 Earthworks	공 작 물 Structures	토 공 Earthworks	공 작 물 Structures
	연 장 Length	연 장 Length	연 장 Length	연 장 Length
<b>총 북</b>	<b>2,950,066</b>	<b>364,206</b>	<b>117,739</b>	<b>20,566</b>
보 은 지 사	225,615	51,217	7,006	4,999
충주.계천.단양지사	350,570	45,483	26,680	1,511
청 주 지 사	339,085	32,055	54,909	7,514
진 천 지 사	1,405,207	42,002	15,620	2,264
괴 산 . 증 평 지 사	225,056	74,543	9,058	1,278
음 성 지 사	293,586	69,759	4,466	3,000
옥 천 . 영 동 지 사	110,947	49,147	-	-
<b>총 남</b>	<b>4,583,041</b>	<b>1,849,735</b>	<b>512,130</b>	<b>205,576</b>
세종.대전.금산지사	161,875	202,131	15,990	10,275
천 안 지 사	71,740	84,927	6,518	3,472
청 양 지 사	265,825	119,921	117,617	20,920
홍 성 지 사	189,865	68,108	11,254	6,110
공 주 지 사	199,190	53,474	5,972	8,759
논 산 지 사	540,664	199,397	64,573	27,502
부 여 지 사	327,688	303,137	37,767	66,057
서 천 지 사	348,139	98,446	35,106	9,110
보 령 지 사	257,493	102,477	32,641	5,700
예 산 지 사	511,263	161,018	28,165	2,795
서 산 . 태 안 지 사	113,892	100,773	12,731	15,179
당 진 지 사	973,361	165,459	53,950	9,196
아 산 지 사	424,404	144,108	52,846	20,501
천 수 만 사 업 단	197,642	46,359	37,000	-

주 : '토공'에 있는 '조', '공작물'에 있는 '개소'는 2014년 농업생산기반정비 통계연보부터는 통계적 가치가 없어 삭제함

Length : m

Drainage		Canal		District Offices
지 선 Second		지 커 Field Feeder		
토 공 Earthworks	공 작 물 Structures	토 공 Earthworks	공 작 물 Structures	
연 장 Length	연 장 Length	연 장 Length	연 장 Length	
<b>284,328</b>	<b>128,391</b>	<b>2,547,999</b>	<b>215,249</b>	<b>Chungcheongbuk-do</b>
23,366	6,976	195,243	39,242	Boeun
54,769	22,998	269,121	20,974	Chungju · Jecheon · Danyang
64,536	7,740	219,640	16,801	Cheongwon
42,631	16,943	1,346,956	22,795	Jincheon
26,290	27,512	189,708	45,753	Goesan · Jeungpyeong
44,376	29,220	244,744	37,539	Eumseong
28,360	17,002	82,587	32,145	Okcheon · Yeongdong
<b>883,390</b>	<b>666,410</b>	<b>3,187,521</b>	<b>977,749</b>	<b>Chungcheongnam-do</b>
35,821	128,849	110,064	63,007	Sejong · Daejeon · Geumsan
21,394	36,649	43,828	44,806	Cheonan
23,888	61,032	124,320	37,969	Cheongyang
42,761	14,559	135,850	47,439	Hongseong
42,758	14,502	150,460	30,213	Gongju
102,676	57,791	373,415	114,104	Nonsan
45,307	40,723	244,614	196,357	Buyeo
33,024	43,925	280,009	45,411	Seocheon
55,564	30,893	169,288	65,884	Boryeong
96,464	48,858	386,634	109,365	Yesan
99,489	30,620	1,672	54,974	Seosan · Taean
193,667	70,515	725,744	85,748	Dangjin
66,817	47,253	304,741	76,354	Asan
23,760	40,241	136,882	6,118	Project office of Cheonsuman

Note : Minor items 'Set' in 'Earthwork' and 'Place' in 'Structure' are removed from Statistical Yearbook of Land and Water Development for Agriculture since 2014 because they have no value as statistical data.

3.4 용·배수로현황 Status of Irrigation and Drainage Canal

3.4.3 지사별 gi sa

길이 : 미터 공사관할 Operated by KRC District Offices

지 사	용 수 로			
	계 Total		간 선 Main	
	토 공 Earthworks	공 작 물 Structures	토 공 Earthworks	공 작 물 Structures
	연 장 Length	연 장 Length	연 장 Length	연 장 Length
<b>전 북</b>	<b>3,792,904</b>	<b>6,475,256</b>	<b>406,375</b>	<b>1,434,616</b>
남 원 지 사	127,531	746,453	7,547	215,301
순 창 지 사	300,055	263,473	39,056	76,237
동 진 지 사	636,565	1,128,951	38,436	129,893
균 산 지 사	511,846	434,131	26,985	55,799
익 산 지 사	665,848	885,482	86,900	188,983
전주·완주·임실지사	485,129	486,959	77,370	89,260
고 창 지 사	143,645	316,926	7,452	41,410
정 읍 지 사	376,111	735,263	67,869	166,254
부 안 지 사	377,984	772,153	27,338	79,534
무 진 장 지 사	168,190	560,766	27,422	254,476
금 강 사 업 단	-	144,699	-	137,469
<b>전 남</b>	<b>4,246,841</b>	<b>8,002,743</b>	<b>449,232</b>	<b>2,269,255</b>
순천·광양·여수지사	211,722	361,106	11,398	175,017
강 진 지 사	228,183	406,669	3,308	165,336
무 안 . 신 안 지 사	138,495	395,731	5,678	124,851
곡 성 지 사	211,927	223,366	48,862	66,468
구 레 지 사	40,365	285,648	814	71,128
고 흥 지 사	14,715	372,467	-	10,802
보 성 지 사	114,605	269,052	18,859	90,866
화 순 지 사	268,569	238,659	2,960	132,381

주 : '토공'에 있는 '조', '공작물'에 있는 '개소'는 2014년 농업생산기반정비 통계연보로부터는 통계적 가치가 없어 삭제함

Length : m

Irrigation Canal				District Offices
지 선 Second		지 커 Field Feeder		
토 공 Earthworks	공 작 물 Structures	토 공 Earthworks	공 작 물 Structures	
연 장 Length	연 장 Length	연 장 Length	연 장 Length	
<b>817,143</b>	<b>2,406,852</b>	<b>2,569,386</b>	<b>2,633,788</b>	<b>Jeollabuk-do</b>
28,555	240,449	91,429	290,703	Namwon
151,169	108,171	109,830	79,065	Sunchang
111,395	432,680	486,734	566,378	Dongjin
148,505	172,330	336,356	206,002	Gunsan
89,681	339,485	489,267	357,014	Iksan
124,024	231,220	283,735	166,479	Jeonju · Wanju · Imsil
27,242	167,847	108,951	107,669	Gochang
66,004	289,567	242,238	279,442	Jeongeup
9,434	268,018	341,212	424,601	Buan
61,134	149,855	79,634	156,435	Muju · Jinan · Jangsu
-	7,230	-	-	Grumgang-saeopdan
<b>1,546,567</b>	<b>3,143,874</b>	<b>2,251,042</b>	<b>2,589,614</b>	<b>Jeollanam-do</b>
65,547	77,500	134,777	108,589	Suncheon · Gwangyang · Yeosu
203,804	178,434	21,071	62,899	Gangjin
22,339	143,123	110,478	127,757	Muan · Sinan
15,911	94,878	147,154	62,020	Gokseong
1,457	118,687	38,094	95,833	Gurye
3,651	118,656	11,064	243,009	Goheung
49,213	109,037	46,533	69,149	Boseong
121,890	80,828	143,719	25,450	Hwasun

Note : Minor items 'Set' in 'Earthwork' and 'Place' in 'Structure' are removed from Statistical Yearbook of Land and Water Development for Agriculture since 2014 because they have no value as statistical data.

3.4 용·배수로현황 Status of Irrigation and Drainage Canal

3.4.3 지사별 gi sa

길이:미터 공사관할 Operated by KRC District Offices

지 사	배 수 로			
	계 Total		간 선 Main	
	토 공 Earthworks	공 작 물 Structures	토 공 Earthworks	공 작 물 Structures
	연 장 Length	연 장 Length	연 장 Length	연 장 Length
<b>전 북</b>	<b>4,252,241</b>	<b>1,477,415</b>	<b>344,904</b>	<b>66,283</b>
남 원 지 사	501,136	49,842	9,704	4,103
순 창 지 사	174,437	44,563	2,707	6,293
동 진 지 사	1,125,241	211,726	70,140	14,787
균 산 지 사	175,513	177,376	39,047	2,413
익 산 지 사	457,447	337,856	66,204	5,354
전주·완주·임실지사	332,527	113,040	75,403	3,454
고 창 지 사	245,044	96,956	24,332	7,668
정 읍 지 사	561,359	147,414	13,223	12,993
부 안 지 사	479,936	265,112	40,926	9,218
무 진 장 지 사	199,601	33,530	3,218	-
금 강 사 업 단	-	-	-	-
<b>전 남</b>	<b>6,521,346</b>	<b>1,514,292</b>	<b>995,564</b>	<b>133,083</b>
순천·광양·여수지사	262,014	17,697	88,299	3,250
강 진 지 사	391,941	15,638	62,748	3,749
무 안 · 신 안 지 사	353,455	15,596	35,919	1,424
곡 성 지 사	149,998	24,904	19,378	6,099
구 레 지 사	118,069	25,067	9,971	4,087
고 흥 지 사	130,657	125,056	-	4,590
보 성 지 사	333,995	34,673	45,546	1,385
화 순 지 사	245,600	36,641	28,870	4,300

주 : '토공'에 있는 '조', '공작물'에 있는 '개소'는 2014년 농업생산기반정비 통계연보부터는 통계적 가치가 없어 삭제함



Length : m

Drainage Canal				District Offices
지 선 Second		지 커 Field Feeder		
토 공 Earthworks	공 작 물 Structures	토 공 Earthworks	공 작 물 Structures	
연 장 Length	연 장 Length	연 장 Length	연 장 Length	
<b>1,021,381</b>	<b>481,263</b>	<b>2,885,956</b>	<b>929,869</b>	<b>Jeollabuk-do</b>
122,912	18,591	368,520	27,148	Namwon
61,357	17,643	110,373	20,627	Sunchang
257,555	17,271	797,546	179,668	Dongjin
31,188	50,383	105,278	124,580	Gunsan
149,782	135,598	241,461	196,904	Iksan
72,722	30,300	184,402	79,286	Jeonju · Wanju · Imsil
64,287	30,713	156,425	58,575	Gochang
119,764	66,921	428,372	67,500	Jeongeup
96,249	95,814	342,761	160,080	Buan
45,565	18,029	150,818	15,501	Muju · Jinan · Jangsu
-	-	-	-	Grumgang-saeopdan
<b>1,887,573</b>	<b>533,273</b>	<b>3,638,209</b>	<b>847,936</b>	<b>Jeollanam-do</b>
55,757	3,864	117,958	10,583	Suncheon · Gwangyang · Yeosu
260,846	9,913	68,347	1,976	Gangjin
99,372	10,772	218,164	3,400	Muan · Sinan
51,634	18,805	78,986	-	Gokseong
56,041	13,052	52,057	7,928	Gurye
6,670	41,087	123,987	79,379	Goheung
106,502	9,209	181,947	24,079	Boseong
55,608	13,631	161,122	18,710	Hwasun

Note : Minor items 'Set' in 'Earthwork' and 'Place' in 'Structure' are removed from Statistical Yearbook of Land and Water Development for Agriculture since 2014 because they have no value as statistical data.

3.4 용·배수로현황 Status of Irrigation and Drainage Canal

3.4.3 지사별 gi sa

길이:미터 공사관할 Operated by KRC District Offices

지 사	용 수 로			
	계 Total		간 선 Main	
	토 공 Earthworks	공 작 물 Structures	토 공 Earthworks	공 작 물 Structures
	연 장 Length	연 장 Length	연 장 Length	연 장 Length
장 흥 지 사	36,947	355,239	3,238	72,746
해 남 . 완 도 지 사	354,109	765,981	69,488	247,781
영 압 지 사	366,880	907,142	17,686	165,899
영 광 지 사	56,750	412,353	29,027	130,684
진 도 지 사	88,782	276,438	38,053	130,324
나 주 지 사	938,062	952,044	14,422	150,684
담 양 지 사	320,990	295,073	2,548	65,818
함 평 지 사	255,248	230,287	59,242	51,123
장 성 지 사	252,400	433,781	37,906	171,645
광 주 지 사	348,092	321,679	85,743	167,506
영 산 강 사 업 단	-	500,028	-	78,196
<b>경 북</b>	<b>3,871,882</b>	<b>5,031,268</b>	<b>923,930</b>	<b>2,414,055</b>
청 송 . 영 양 지 사	652,616	343,384	473,647	227,886
안 동 지 사	93,990	274,156	17,662	111,091
칠 곡 지 사	113,222	253,382	1,272	123,768
구 미 . 김 천 지 사	291,153	428,285	46,008	176,978
예 천 지 사	87,907	197,909	6,136	93,027
영 주 . 봉 화 지 사	40,841	96,544	15,221	67,403
달 성 지 사	130,455	280,952	9,075	132,439
의 성 . 군 위 지 사	348,197	419,654	35,075	278,897
영 덕 . 울 진 지 사	175,878	182,843	40,232	57,590

주 : '토공'에 있는 '조', '공작물'에 있는 '개소'는 2014년 농업생산기반정비 통계연보부터는 통계적 가치가 없어 삭제함

Length : m

Irrigation Canal				District Offices
지 선 Second		지 커 Field Feeder		
토 공 Earthworks	공 작 물 Structures	토 공 Earthworks	공 작 물 Structures	
연 장 Length	연 장 Length	연 장 Length	연 장 Length	
8,446	77,853	25,263	204,640	Jangheung
84,564	192,487	200,057	325,713	Haenam · Wando
16,871	450,166	332,323	291,077	Yeongam
13,040	104,459	14,683	177,210	Yeonggwang
1,175	39,663	49,554	106,451	Jindo
504,931	652,061	418,709	149,299	Naju
136,763	185,309	181,679	43,946	Damyang
81,748	92,258	114,258	86,906	Hampyeong
112,175	191,930	102,319	70,206	Jangseong
103,042	106,153	159,307	48,020	Gwangju
-	130,392	-	291,440	Yeongsangang-saeopdan
<b>1,464,544</b>	<b>1,738,554</b>	<b>1,483,408</b>	<b>878,659</b>	<b>Gyeongsangbuk-do</b>
154,209	99,837	24,760	15,661	Cheongsong · Yeongyang
18,157	65,311	58,171	97,754	Andong
60,428	114,216	51,522	15,398	Chilgok
72,844	135,368	172,301	115,939	Gumi
10,371	70,999	71,400	33,883	Yecheon
18,102	18,002	7,518	11,139	Yeongju · Bonghwa
119,013	136,912	2,367	11,601	Dalseong
137,881	105,538	175,241	35,219	Uiseong · Gunwi
135,646	61,750	-	63,503	Yeongdeok · Uljin

Note : Minor items 'Set' in 'Earthwork' and 'Place' in 'Structure' are removed from Statistical Yearbook of Land and Water Development for Agriculture since 2014 because they have no value as statistical data.

3.4 용·배수로현황 Status of Irrigation and Drainage Canal

3.4.3 지사별 gi sa

길이:미터 공사관할 Operated by KRC District Offices

지 사	배 수 로			
	계 Total		간 선 Main	
	토 공 Earthworks	공 작 물 Structures	토 공 Earthworks	공 작 물 Structures
	연 장 Length	연 장 Length	연 장 Length	연 장 Length
장 흥 지 사	239,181	27,426	18,953	559
해 남 . 완 도 지 사	422,298	349,961	80,515	24,205
영 압 지 사	801,631	54,974	41,543	8,638
영 광 지 사	770,225	386,521	430,606	34,965
진 도 지 사	187,474	22,231	36,098	2,932
나 주 지 사	810,446	124,188	5,879	14,579
담 양 지 사	202,419	73,181	67	7,126
함 평 지 사	130,503	75,960	30,385	25
장 성 지 사	251,066	37,547	29,024	3,488
광 주 지 사	286,534	67,031	25,713	7,682
영 산 강 사 업 단	433,840	-	6,050	-
<b>경 북</b>	<b>1,861,349</b>	<b>831,816</b>	<b>646,659</b>	<b>450,741</b>
청 송 . 영 양 지 사	19,554	21,184	-	2,986
안 동 지 사	139,932	50,049	2,938	16,173
칠 곡 지 사	23,221	35,433	11,407	17,920
구 미 . 김 천 지 사	144,995	84,601	35,628	37,122
예 천 지 사	89,101	32,569	284	7,731
영 주 . 봉 화 지 사	17,498	14,101	-	1,285
달 성 지 사	51,357	23,021	18,568	20,339
의 성 . 군 위 지 사	58,071	19,614	46,357	15,804
영 덕 . 울 진 지 사	8,238	61,093	4,119	55,682

주 : '토공'에 있는 '조', '공작물'에 있는 '개소'는 2014년 농업생산기반정비 통계연보부터는 통계적 가치가 없어 삭제함

				Length : m
Drainage		Canal		District Offices
지 선 Second		지 커 Field Feeder		
토 공 Earthworks	공 작 물 Structures	토 공 Earthworks	공 작 물 Structures	
연 장 Length	연 장 Length	연 장 Length	연 장 Length	
45,949	651	174,279	26,216	Jangheung
104,854	95,010	236,929	230,746	Haenam · Wando
190,100	14,508	569,988	31,828	Yeongam
70,318	96,503	269,301	255,053	Yeonggwang
17,474	10,474	133,902	8,825	Jindo
332,586	44,981	471,981	64,628	Naju
111,462	60,055	90,890	6,000	Damyang
3,793	23,754	96,325	52,181	Hampyeong
113,558	18,838	108,484	15,221	Jangseong
75,159	48,166	185,662	11,183	Gwangju
129,890	-	297,900	-	Yeongsangang-saeopdan
<b>580,464</b>	<b>216,138</b>	<b>634,226</b>	<b>164,937</b>	<b>Gyeongsangbuk-do</b>
3,721	11,151	15,833	7,047	Cheongsong · Yeongyang
57,140	12,173	79,854	21,703	Andong
11,705	16,273	109	1,240	Chilgok
105,910	46,624	3,457	855	Gumi
39,704	15,103	49,113	9,735	Yecheon
2,856	9,822	14,642	2,994	Yeongju · Bonghwa
31,429	1,930	1,360	752	Dalseong
10,654	1,210	1,060	2,600	Uiseong · Gunwi
-	4,530	4,119	881	Yeongdeok · Uljin

Note : Minor items 'Set' in 'Earthwork' and 'Place' in 'Structure' are removed from Statistical Yearbook of Land and Water Development for Agriculture since 2014 because they have no value as statistical data.

3.4 용·배수로현황 Status of Irrigation and Drainage Canal

3.4.3 지사별 gi sa

길이:미터 공사관할 Operated by KRC District Offices

지 사	용 수 로			
	계 Total		간 선 Main	
	토 공 Earthworks	공 작 물 Structures	토 공 Earthworks	공 작 물 Structures
	연 장 Length	연 장 Length	연 장 Length	연 장 Length
포 함 . 울 룡 지 사	290,411	226,587	16,476	151,909
경 주 지 사	576,803	348,703	29,891	219,325
영 천 지 사	354,324	149,436	58,268	121,385
경 산 . 청 도 지 사	183,358	208,544	149,409	143,599
고 령 지 사	104,004	192,277	7,864	92,460
성 주 지 사	115,487	395,428	3,461	182,935
상 주 지 사	160,918	502,502	5,276	68,320
문 경 지 사	152,318	530,682	8,957	165,043
<b>경 남</b>	<b>2,144,864</b>	<b>5,086,182</b>	<b>249,427</b>	<b>2,055,365</b>
김해 . 양산 . 부산지사	657,653	458,940	48,843	163,806
고성 . 통영 . 거제지사	126,672	238,562	38,844	56,497
울 산 지 사	100,162	164,109	37,519	94,646
진 주 . 산 청 지 사	94,677	664,439	8,645	344,194
의 령 지 사	82,548	388,145	5,061	136,675
함 안 지 사	232,858	327,735	50,481	133,055
창 념 지 사	81,982	523,379	7,321	198,373
밀 양 지 사	48,215	470,021	2,267	142,261
창 원 지 사	216,604	273,082	25,675	91,039
사 천 지 사	82,839	282,870	2,989	137,077
거 창 . 함 양 지 사	92,410	362,641	6,385	153,295
합 천 지 사	162,223	377,442	13,808	154,710

주 : '토공'에 있는 '조', '공작물'에 있는 '개소'는 2014년 농업생산기반정비 통계연보부터는 통계적 가치가 없어 삭제함

Length : m

Irrigation Canal				District Offices
지 선 Second		지 커 Field Feeder		
토 공 Earthworks	공 작 물 Structures	토 공 Earthworks	공 작 물 Structures	
연 장 Length	연 장 Length	연 장 Length	연 장 Length	
126,462	51,954	147,473	22,724	Pohang · Ulleung
341,100	100,462	205,812	28,916	Gyeongju
24,448	25,638	271,608	2,413	Yeongcheon
33,802	58,615	147	6,330	Gyeongsan · Cheongdo
-	49,287	96,140	50,530	Goryeong
8,282	129,905	103,744	82,588	Seongju
62,653	218,820	92,989	215,362	Sangju
141,146	295,940	2,215	69,699	Mungyeong
<b>370,537</b>	<b>1,194,163</b>	<b>1,524,900</b>	<b>1,836,654</b>	<b>Gyeongsangnam-do</b>
103,641	108,114	505,169	187,020	Gimhae · Yangsan · Busan
11,974	31,208	75,854	150,857	Goseong · Tongyeong · Geoje
51,607	50,576	11,036	18,887	Ulsan
4,918	71,299	81,114	248,946	Jinju · Sancheong
13,267	85,687	64,220	165,783	Uiryeong
85,084	128,139	97,293	66,541	Haman
1,148	154,916	73,513	170,090	Changnyeong
497	65,671	45,451	262,089	Miryang
4,867	59,156	186,062	122,887	Changwon
1,500	85,790	78,350	60,003	Sacheon
40,067	92,489	45,958	116,857	Geochang · Hamyang
13,594	91,251	134,821	131,481	Hapcheon

Note : Minor items 'Set' in 'Earthwork' and 'Place' in 'Structure' are removed from Statistical Yearbook of Land and Water Development for Agriculture since 2014 because they have no value as statistical data.

3.4 용·배수로현황 Status of Irrigation and Drainage Canal

3.4.3 지사별 gi sa

길이:미터 공사관할 Operated by KRC District Offices

지 사	배 수 로			
	계 Total		간 선 Main	
	토 공 Earthworks	공 작 물 Structures	토 공 Earthworks	공 작 물 Structures
	연 장 Length	연 장 Length	연 장 Length	연 장 Length
포 함 . 울 룡 지 사	158,084	16,951	38,467	6,076
경 주 지 사	34,214	5,053	16,525	-
영 천 지 사	61,325	9,768	153	6,098
경 산 . 청 도 지 사	28,698	23,449	27,101	16,346
고 령 지 사	149,317	44,210	19,625	25,822
성 주 지 사	126,430	47,881	49,167	25,485
상 주 지 사	492,912	302,900	279,015	187,457
문 경 지 사	258,402	39,939	97,305	8,415
<b>경 남</b>	<b>3,028,669</b>	<b>1,102,515</b>	<b>365,800</b>	<b>262,216</b>
김 해 . 양 산 . 부 산 지 사	679,675	48,874	44,872	11,814
고 성 . 통 영 . 거 제 지 사	173,904	37,673	8,109	8,409
울 산 지 사	42,681	9,868	23,993	5,180
진 주 . 산 청 지 사	173,169	156,890	7,088	37,331
의 령 지 사	378,806	63,845	28,859	3,540
함 안 지 사	277,631	98,291	74,227	21,117
창 념 지 사	295,776	116,329	49,451	48,606
밀 양 지 사	153,008	213,211	33,525	52,848
창 원 지 사	221,850	89,986	14,231	16,328
사 천 지 사	111,905	54,673	30,650	30,147
거 창 . 함 양 지 사	67,240	56,334	6,687	5,010
합 천 지 사	129,818	100,563	6,141	12,179

주 : '토공'에 있는 '조', '공작물'에 있는 '개소'는 2014년 농업생산기반정비 통계연보부터는 통계적 가치가 없어 삭제함



Length : m

Drainage Canal				District Offices
지 선 Second		지 커 Field Feeder		
토 공 Earthworks	공 작 물 Structures	토 공 Earthworks	공 작 물 Structures	
연 장 Length	연 장 Length	연 장 Length	연 장 Length	
46,356	1,111	73,261	9,764	Pohang · Ulleung
-	-	17,689	5,053	Gyeongju
7,004	3,359	54,168	311	Yeongcheon
1,597	7,103	-	-	Gyeongsan · Cheongdo
16,832	11,087	112,860	7,301	Goryeong
23,589	11,751	53,674	10,645	Seongju
68,389	44,762	145,508	70,681	Sangju
153,578	18,149	7,519	13,375	Mungyeong
<b>624,275</b>	<b>260,244</b>	<b>2,038,594</b>	<b>580,055</b>	<b>Gyeongsangnam-do</b>
123,843	11,498	510,960	25,562	Gimhae · Yangsan · Busan
19,950	14,050	145,845	15,214	Goseong · Tongyeong · Geoje
6,966	1,202	11,722	3,486	Ulsan
24,408	18,796	141,673	100,763	Jinju · Sancheong
48,461	17,147	301,486	43,158	Uiryeong
84,529	38,997	118,875	38,177	Haman
91,129	17,420	155,196	50,303	Changnyeong
7,552	17,000	111,931	143,363	Miryang
32,386	26,280	175,233	47,378	Changwon
39,141	14,316	42,114	10,210	Sacheon
21,682	14,778	38,871	36,546	Geochang · Hamyang
10,982	43,306	112,695	45,078	Hapcheon

Note : Minor items 'Set' in 'Earthwork' and 'Place' in 'Structure' are removed from Statistical Yearbook of Land and Water Development for Agriculture since 2014 because they have no value as statistical data.

**3.4 용·배수로현황 Status of Irrigation and Drainage Canal**

3.4.3 지사별 gi sa

길이 : 미터      공사관할 Operated by KRC District Offices

지 사	용 수 로			
	계 Total		간 선 Main	
	토 공 Earthworks	공 작 물 Structures	토 공 Earthworks	공 작 물 Structures
	연 장 Length	연 장 Length	연 장 Length	연 장 Length
하 동 . 남 해 지 사	166,021	554,817	1,589	249,737
<b>제 주</b>	-	<b>45,505</b>	-	<b>9,174</b>
제 주 지 역 본 부	-	45,505	-	9,174

주 : '토공'에 있는 '조', '공작물'에 있는 '개소'는 2014년 농업생산기반정비 통계연보부터는 통계적 가치가 없어 삭제함

Length : m

Irrigation Canal				District Offices
지 선 Second		지 커 Field Feeder		
토 공 Earthworks	공 작 물 Structures	토 공 Earthworks	공 작 물 Structures	
연 장 Length	연 장 Length	연 장 Length	연 장 Length	
38,373	169,867	126,059	135,213	Hadong · Namhae
-	-	-	<b>36,331</b>	<b>Jeju-do</b>
-	-	-	36,331	Jeju

Note : Minor items 'Set' in 'Earthwork' and 'Place' in 'Structure' are removed from Statistical Yearbook of Land and Water Development for Agriculture since 2014 because they have no value as statistical data.

**3.4 용·배수로현황 Status of Irrigation and Drainage Canal**

3.4.3 지사별 gi sa

길이 : 미터      공사관할 Operated by KRC District Offices

지 사	배 수 로			
	계 Total		간 선 Main	
	토 공 Earthworks	공 작 물 Structures	토 공 Earthworks	공 작 물 Structures
	연 장 Length	연 장 Length	연 장 Length	연 장 Length
하 동 . 남 해 지 사	323,206	55,978	37,967	9,707
제 주	-	-	-	-
제 주 지 역 분 부	-	-	-	-

주 : '토공'에 있는 '조', '공작물'에 있는 '개소'는 2014년 농업생산기반정비 통계연보부터는 통계적 가치가 없어 삭제함

Length : m

Drainage Canal				District Offices
지 선 Second		지 커 Field Feeder		
토 공 Earthworks	공 작 물 Structures	토 공 Earthworks	공 작 물 Structures	
연 장 Length	연 장 Length	연 장 Length	연 장 Length	
113,246	25,454	171,993	20,817	Hadong · Namhae
-	-	-	-	Jeju-do
-	-	-	-	Jeju

Note : Minor items 'Set' in 'Earthwork' and 'Place' in 'Structure' are removed from Statistical Yearbook of Land and Water Development for Agriculture since 2014 because they have no value as statistical data.

## 3.5 방조제 현황 Status of Sea Dike

① 합 계 Total

시 도	계 Total							국 가 관 리 Administration by Government						
	지구수 No. of Project Unit	면 적 Area (1,000ha)	포용 조수량 (1,000m <sup>3</sup> )	방 조 제 Sea Dike		배 수 갑 문		지구수 No. of Project Unit	면 적 Area (1,000ha)	포용 조수량 (1,000m <sup>3</sup> )	방 조 제 Sea Dike		배 수 갑 문	
				조 Line	연장 Length (km)	개소 Place	연 Each Gate				조 Line	연장 Length (km)	개소 Place	연 Each Gate
2 0 0 9	1,596	159.7	2,127,859	1,945	1,172.9	2,274	4,478	96	118.2	1,455,543	132	283.9	249	1,361
2 0 1 0	1,612	267.1	5,489,110	1,959	1,211.2	2,303	4,667	111	223.6	1,655,365	153	307.2	264	1,507
2 0 1 1	1,611	175.2	10,054,598	1,951	1,219.2	2,301	4,687	114	142.1	1,677,606	158	320.3	270	1,541
2 0 1 2	1,606	174.8	10,045,548	1,944	1,209.8	2,290	4,674	116	142.6	1,745,224	162	324.6	272	1,558
2 0 1 3	1,605	174.9	10,108,622	1,944	1,214.0	2,303	4,696	116	142.6	1,745,224	162	324.6	272	1,558
<b>2 0 1 4</b>	<b>1,607</b>	<b>178.1</b>	<b>10,197,525</b>	<b>1,946</b>	<b>1,217.4</b>	<b>2,305</b>	<b>4,579</b>	<b>186</b>	<b>154.3</b>	<b>1,745,559</b>	<b>240</b>	<b>386.3</b>	<b>355</b>	<b>1,883</b>
부 산 광 역 시	1	-	863	1	1.3	1	3	-	-	-	-	-	-	-
인 천 광 역 시	94	20.3	82,752	147	142.2	161	311	11	19.4	44,025	22	47.5	35	110
경 기 도	53	6.4	8,009,488	103	104.4	125	282	6	4.0	248,329	7	16.0	4	62
충 청 남 도	279	44.2	593,213	315	179.5	370	650	29	35.5	412,538	34	56.9	34	177
전 라 북 도	57	14.6	159,199	60	117.8	121	223	21	13.6	138,000	24	81.2	53	111
전 라 남 도	986	90.3	1,286,772	1,172	613.1	1,370	2,764	106	80.1	902,667	135	168.8	216	1,318
경 상 남 도	136	2.3	65,238	148	58.9	156	346	12	1.7	-	18	15.7	12	105
제주특별자치도	1	-	-	-	0.2	1	-	1	-	-	-	0.2	1	-

지 방 관 리 Administration by Local Government								관 리 대 행 자 미 지 정 Agent Non-Specified								Province			
지구수 No. of Project Unit	면 적 Area (1,000ha)	포용 조수량 (1,000m <sup>3</sup> )	방 조 제 Sea Dike		배 수 문 Each Gate		지구수 No. of Project Unit	면 적 Area (1,000ha)	포용 조수량 (1,000m <sup>3</sup> )	방 조 제 Sea Dike		배 수 문 Each Gate							
			조 Line	연장 Length (km)	개소 Place	연 Each Gate				조 Line	연장 Length (km)	개소 Place	연 Each Gate						
1,491	35.7	663,874	1,804	886.4	2,019	3,108	9	5.8	8,442	9	2.6	6	9	2	0	0	9		
1,492	37.7	3,825,303	1,797	901.4	2,033	3,151	9	5.8	8,442	9	2.6	6	9	2	0	1	0		
1,488	27.3	8,368,550	1,784	896.3	2,025	3,137	9	5.8	8,442	9	2.6	6	9	2	0	1	1		
1,481	26.5	8,354,956	1,774	886.8	2,027	3,131	9	5.8	8,442	9	2.6	6	9	2	0	1	2		
1,480	26.5	8,354,956	1,773	886.8	2,025	3,129	9	5.8	8,442	9	2.6	6	9	2	0	1	3		
<b>1,412</b>	<b>18.0</b>	<b>8,443,524</b>	<b>1,697</b>	<b>828.5</b>	<b>1,944</b>	<b>2,687</b>	<b>9</b>	<b>5.8</b>	<b>8,442</b>	<b>9</b>	<b>2.6</b>	<b>6</b>	<b>9</b>	<b>2</b>	<b>0</b>	<b>1</b>	<b>4</b>		
1	-	863	1	1.3	1	3	-	-	-	-	-	-	-	-	-	-	Busan-gwangyeoksi		
83	0.9	38,727	125	94.7	126	201	-	-	-	-	-	-	-	-	-	-	Incheon-gwangyeoksi		
47	2.4	7,761,159	96	88.4	121	220	-	-	-	-	-	-	-	-	-	-	Gyeonggi-do		
241	2.9	172,233	272	120.0	330	464	9	5.8	8,442	9	2.6	6	9	-	-	-	Chungcheongnam-do		
36	1.0	21,199	36	36.6	68	112	-	-	-	-	-	-	-	-	-	-	Jeollabuk-do		
880	10.2	384,105	1,037	444.3	1,154	1,446	-	-	-	-	-	-	-	-	-	-	Jeollanam-do		
124	0.6	65,238	130	43.2	144	241	-	-	-	-	-	-	-	-	-	-	Gyeongsangnam-do		
-	-	-	-	-	-	-	-	-	-	-	-	-	-	-	-	-	Jejutukbyeoljachi-do		

3.5 방조제 현황 Status of Sea Dike

② 시군관할 Operated by Si and Gun

시 도	계 Total							국 가 관 리 Administration by Government						
	지구수 No. of Project Unit	면 적 Area (1,000ha)	포용 조수량 (1,000m <sup>3</sup> )	방 조 제 Sea Dike		배 수 문		지구수 No. of Project Unit	면 적 Area (1,000ha)	포용 조수량 (1,000m <sup>3</sup> )	방 조 제 Sea Dike		배 수 문	
				조 Line	연장 Length (km)	개소 Place	연 Each Gate				조 Line	연장 Length (km)	개소 Place	연 Each Gate
2 0 0 9	1,445	24.8	789,465	1,754	866.6	2,027	2,834	18	4.4	133,323	26	40.8	86	155
2 0 1 0	1,460	34.8	4,112,115	1,769	895.1	2,056	2,984	30	12.7	278,705	47	56.2	104	272
2 0 1 1	1,458	34.3	8,662,993	1,764	894.6	2,053	2,975	31	12.9	286,336	49	57.4	105	276
2 0 1 2	1,452	33.9	8,653,943	1,755	885.2	2,042	2,959	32	13.3	289,503	50	60.5	106	280
2 0 1 3	1,451	33.9	8,652,566	1,754	888.2	2,054	2,969	32	13.3	289,503	50	60.5	106	280
<b>2 0 1 4</b>	<b>1,453</b>	<b>37.1</b>	<b>8,741,469</b>	<b>1,756</b>	<b>891.6</b>	<b>2,056</b>	<b>2,976</b>	<b>32</b>	<b>13.3</b>	<b>289,503</b>	<b>50</b>	<b>60.5</b>	<b>106</b>	<b>280</b>
부 산 광 역 시	1	-	863	1	1.3	1	3	-	-	-	-	-	-	-
인 천 광 역 시	87	1.8	82,752	130	105.1	136	235	4	0.9	44,025	5	10.4	10	34
경 기 도	47	2.4	7,761,159	96	88.4	121	220	-	-	-	-	-	-	-
충 청 남 도	251	8.8	187,575	283	123.9	337	475	1	0.1	6,900	2	1.3	1	2
전 라 북 도	36	1.0	21,199	36	36.6	68	112	-	-	-	-	-	-	-
전 라 남 도	907	22.5	622,683	1,080	493.1	1,249	1,690	27	12.3	238,578	43	48.8	95	244
경 상 남 도	124	0.6	65,238	130	43.2	144	241	-	-	-	-	-	-	-



지 방 관 리 Administration by Local Government								관 리 대 행 자 미 지 정 Agent Non-Specified								Province		
지구수 No. of Project Unit	면 적 Area (1,000ha)	포용 조수량 (1,000m <sup>3</sup> )	방 조 제 Sea Dike		배 수 분 배 수 분		지구수 No. of Project Unit	면 적 Area (1,000ha)	포용 조수량 (1,000m <sup>3</sup> )	방 조 제 Sea Dike		배 수 분 배 수 분						
			조 Line	연장 Length (km)	개소 Place	연 Each Gate				조 Line	연장 Length (km)	개소 Place	연 Each Gate					
1,418	14.6	647,700	1,719	823.2	1,935	2,670	9	5.8	8,442	9	2.6	6	9	2	0	0	9	
1,421	16.3	3,824,968	1,713	836.3	1,946	2,703	9	5.8	8,442	9	2.6	6	9	2	0	1	0	
1,418	15.6	8,368,215	1,706	834.6	1,942	2,690	9	5.8	8,442	9	2.6	6	9	2	0	1	1	
1,411	14.8	8,355,998	1,697	822.1	1,932	2,675	9	5.8	8,442	9	2.6	6	9	2	0	1	2	
1,410	14.8	8,354,621	1,695	825.1	1,942	2,680	9	5.8	8,442	9	2.6	6	9	2	0	1	3	
<b>1,412</b>	<b>18.0</b>	<b>8,443,524</b>	<b>1,697</b>	<b>828.5</b>	<b>1,944</b>	<b>2,687</b>	<b>9</b>	<b>5.8</b>	<b>8,442</b>	<b>9</b>	<b>2.6</b>	<b>6</b>	<b>9</b>	<b>2</b>	<b>0</b>	<b>1</b>	<b>4</b>	
1	-	863	1	1.3	1	3	-	-	-	-	-	-	-	-	-	-	Busan-gwangyeoksi	
83	0.9	38,727	125	94.7	126	201	-	-	-	-	-	-	-	-	-	-	Incheon-gwangyeoksi	
47	2.4	7,761,159	96	88.4	121	220	-	-	-	-	-	-	-	-	-	-	Gyeonggi-do	
241	2.9	172,233	272	120.0	330	464	9	5.8	8,442	9	2.6	6	9	-	-	-	Chungcheongnam-do	
36	1.0	21,199	36	36.6	68	112	-	-	-	-	-	-	-	-	-	-	Jeollabuk-do	
880	10.2	384,105	1,037	444.3	1,154	1,446	-	-	-	-	-	-	-	-	-	-	Jeollanam-do	
124	0.6	65,238	130	43.2	144	241	-	-	-	-	-	-	-	-	-	-	Gyeongsangnam-do	

3.5 방조제 현황 Status of Sea Dike

③ 공사관할 Operated by KRC District Offices

시 도	계 Total							국 가 관 리 Administration by Government						
	지구수 No. of Project Unit	면 적 Area (1,000ha)	포용 조수량 (1,000m <sup>3</sup> )	방 조 제 Sea Dike		배 수 문 문		지구수 No. of Project Unit	면 적 Area (1,000ha)	포용 조수량 (1,000m <sup>3</sup> )	방 조 제 Sea Dike		배 수 문 문	
				조 Line	연장 Length (km)	개소 Place	연 Each Gate				조 Line	연장 Length (km)	개소 Place	연 Each Gate
2 0 0 9	151	134.9	1,338,394	191	306.3	247	1,644	78	113.8	1,322,220	106	243.1	163	1,206
2 0 1 0	152	232.3	1,376,995	190	316.1	247	1,683	81	210.9	1,376,660	106	251.0	160	1,235
2 0 1 1	153	140.9	1,391,605	187	324.6	248	1,712	83	129.2	1,391,270	109	262.9	165	1,265
2 0 1 2	154	140.9	1,391,605	189	324.6	248	1,715	84	129.3	1,455,721	112	264.1	166	1,278
2 0 1 3	154	141.0	1,456,056	190	325.8	249	1,727	84	129.3	1,455,721	112	264.1	166	1,278
<b>2 0 1 4</b>	<b>154</b>	<b>141.0</b>	<b>1,456,056</b>	<b>190</b>	<b>325.8</b>	<b>249</b>	<b>1,603</b>	<b>154</b>	<b>141.0</b>	<b>1,456,056</b>	<b>190</b>	<b>325.8</b>	<b>249</b>	<b>1,603</b>
인 천 광 역 시	7	18.5	-	17	37.1	25	76	7	18.5	-	17	37.1	25	76
경 기 도	6	4.0	248,329	7	16.0	4	62	6	4.0	248,329	7	16.0	4	62
충 청 남 도	28	35.4	405,638	32	55.6	33	175	28	35.4	405,638	32	55.6	33	175
전 라 북 도	21	13.6	138,000	24	81.2	53	111	21	13.6	138,000	24	81.2	53	111
전 라 남 도	79	67.8	664,089	92	120.0	121	1,074	79	67.8	664,089	92	120.0	121	1,074
경 상 남 도	12	1.7	-	18	15.7	12	105	12	1.7	-	18	15.7	12	105
제주특별자치도	1	-	-	-	0.2	1	-	1	-	-	-	0.2	1	-

지 방 관 리 Administration by Local Government								관 리 대 행 자 미 지 정 Agent Non-Specified								Province			
지구수 No. of Project Unit	면 적 Area (1,000ha)	포용 조수량 (1,000m <sup>3</sup> )	방 조 제 Sea Dike		배 수 문 Each Gate		지구수 No. of Project Unit	면 적 Area (1,000ha)	포용 조수량 (1,000m <sup>3</sup> )	방 조 제 Sea Dike		배 수 문 Each Gate							
			조 Line	연장 Length (km)	개소 Place	연 Each Gate				조 Line	연장 Length (km)	개소 Place	연 Each Gate						
73	21.1	16,174	85	63.2	84	438	-	-	-	-	-	-	-	-	2	0	0	9	
71	21.4	335	84	65.1	87	448	-	-	-	-	-	-	-	-	2	0	1	0	
70	11.7	335	78	61.7	83	447	-	-	-	-	-	-	-	-	2	0	1	1	
70	11.7	335	78	61.7	83	449	-	-	-	-	-	-	-	-	2	0	1	2	
70	11.7	335	78	61.7	83	449	-	-	-	-	-	-	-	-	2	0	1	3	
-	-	-	-	-	-	-	-	-	-	-	-	-	-	-	2	0	1	4	
-	-	-	-	-	-	-	-	-	-	-	-	-	-	-	-	-	-	Incheon-gwangyeoksi	
-	-	-	-	-	-	-	-	-	-	-	-	-	-	-	-	-	-	Gyeonggi-do	
-	-	-	-	-	-	-	-	-	-	-	-	-	-	-	-	-	-	Chungcheongnam-do	
-	-	-	-	-	-	-	-	-	-	-	-	-	-	-	-	-	-	Jeollabuk-do	
-	-	-	-	-	-	-	-	-	-	-	-	-	-	-	-	-	-	Jeollanam-do	
-	-	-	-	-	-	-	-	-	-	-	-	-	-	-	-	-	-	Gyeongsangnam-do	
-	-	-	-	-	-	-	-	-	-	-	-	-	-	-	-	-	-	Jejutukbyeoljachi-do	



Area : ha

('46~'64)		30년 이상경과('65~'84)					30년 이내('85~'14)					Province Irrigation Facilities
보 조 수원공수 No. of Supple- mentary Facilities	부 속 시설수 No. of Auxiliary Facilities	수원공 계 Total No. of Facilities	주 수 원 공 Main Facilities		보 조 수원공수 No. of Supple- mentary Facilities	부 속 시설수 No. of Auxiliary Facilities	수원공 계 Total No. of Facilities	주 수 원 공 Main Facilities		보 조 수원공 수 No. of Supple- mentary Facilities	부 속 시설수 No. of Auxiliary Facilities	
			수원공 No. of Facilities	면 적 Area				수원공 No. of Facilities	면 적 Area			
<b>1,811</b>	<b>242</b>	<b>22,313</b>	<b>11,641</b>	<b>282,057.6</b>	<b>9,562</b>	<b>1,110</b>	<b>28,611</b>	<b>15,710</b>	<b>220,353.3</b>	<b>11,890</b>	<b>1,011</b>	<b>Total</b>
699	6	4,339	3,788	142,832.1	545	6	757	659	90,804.6	97	1	Reservoir
111	8	2,844	1,247	76,243.0	1,359	238	3,605	1,169	79,679.7	2,189	247	Pumping Station
5	-	34	20	20,671.7	14	-	77	37	4,847.6	34	6	Pumping & Drainage Station
7	2	80	-	-	48	32	908	-	-	491	417	Drainage Station
950	222	8,949	4,332	32,600.1	3,956	661	2,748	1,424	6,994.5	1,167	157	Weir
35	4	2,281	1,019	6,040.4	1,098	164	238	94	1,325.2	103	41	Infiltration Gallery
4	-	3,786	1,235	3,670.3	2,542	9	20,278	12,327	36,701.7	7,809	142	Tube Well
-	-	-	-	<b>166.0</b>	-	-	<b>1</b>	-	-	<b>1</b>	-	<b>Seoul-teukbyeolsi</b>
-	-	-	-	-	-	-	-	-	-	-	-	Reservoir
-	-	-	-	-	-	-	1	-	-	1	-	Pumping Station
-	-	-	-	166.0	-	-	-	-	-	-	-	Pumping & Drainage Station
-	-	-	-	-	-	-	-	-	-	-	-	Drainage Station
-	-	-	-	-	-	-	-	-	-	-	-	Weir
-	-	-	-	-	-	-	-	-	-	-	-	Infiltration Gallery
-	-	-	-	-	-	-	-	-	-	-	-	Tube Well
<b>4</b>	<b>-</b>	<b>74</b>	<b>68</b>	<b>219.4</b>	<b>6</b>	<b>-</b>	<b>127</b>	<b>17</b>	<b>2,509.2</b>	<b>109</b>	<b>1</b>	<b>Busan-gwangyeoksi</b>
2	-	14	13	28.2	1	-	2	2	22.6	-	-	Reservoir
2	-	8	5	30.0	3	-	16	7	1,896.5	9	-	Pumping Station
-	-	-	-	-	-	-	2	1	573.1	1	-	Pumping & Drainage Station
-	-	-	-	-	-	-	1	-	-	-	1	Drainage Station
-	-	51	50	161.2	1	-	1	1	5.0	-	-	Weir
-	-	1	-	-	1	-	-	-	-	-	-	Infiltration Gallery
-	-	-	-	-	-	-	105	6	12.0	99	-	Tube Well
<b>12</b>	<b>2</b>	<b>117</b>	<b>70</b>	<b>828.9</b>	<b>36</b>	<b>11</b>	<b>248</b>	<b>51</b>	<b>883.3</b>	<b>169</b>	<b>28</b>	<b>Daegu-gwangyeoksi</b>
7	-	36	34	612.1	2	-	3	3	101.8	-	-	Reservoir
1	-	28	11	140.5	15	2	34	10	691.5	24	-	Pumping Station
1	-	2	-	-	2	-	1	-	-	1	-	Pumping & Drainage Station
-	-	4	-	-	3	1	26	-	-	7	19	Drainage Station
1	2	15	3	9.0	4	8	10	2	10.0	2	6	Weir
2	-	19	13	37.0	6	-	-	-	-	-	-	Infiltration Gallery
-	-	13	9	30.3	4	-	174	36	80.0	135	3	Tube Well



Area : ha

('46~'64)		30년 이상경과('65~'84)					30년 이내('85~'14)					Province Irrigation Facilities	
보 조 수원공수  No. of Supple- mentary Facilities	부 속 시설수  No. of Auxiliary Facilities	수원공 계  Total No. of Facilities	주 수 원 공 Main Facilities		보 조 수원공수  No. of Supple- mentary Facilities	부 속 시설수  No. of Auxiliary Facilities	수원공 계  Total No. of Facilities	주 수 원 공 Main Facilities		보 조 수원공 수  No. of Supple- mentary Facilities	부 속 시설수  No. of Auxiliary Facilities		
			수원공  No. of Facilities	면 적  Area				수원공  No. of Facilities	면 적  Area				
<b>707</b>	<b>20</b>	<b>17,817</b>	<b>10,876</b>	<b>82,566.8</b>	<b>6,579</b>	<b>362</b>	<b>23,184</b>	<b>15,037</b>	<b>66,560.6</b>	<b>7,912</b>	<b>235</b>		<b>Total</b>
251	5	3,693	3,397	31,819.7	290	6	337	292	6,632.2	44	1	Reservoir	
19	2	1,713	994	12,234.6	595	124	1,428	909	15,264.0	469	50	Pumping Station	
-	-	7	6	64.6	1	-	11	9	285.2	2	-	Pumping & Drainage Station	
-	1	12	-	-	2	10	228	-	-	70	158	Drainage Station	
405	10	6,717	4,229	28,769.4	2,381	107	1,959	1,417	6,753.4	537	5	Weir	
28	2	2,109	1,017	6,014.2	977	115	135	92	950.1	42	1	Infiltration Gallery	
4	-	3,566	1,233	3,664.3	2,333	-	19,086	12,318	36,675.7	6,748	20	Tube Well	
-	-	-	-	-	-	-	-	-	-	-	-	-	<b>Seoul-teukbyeolsi</b>
-	-	-	-	-	-	-	-	-	-	-	-	-	Reservoir
-	-	-	-	-	-	-	-	-	-	-	-	-	Pumping Station
-	-	-	-	-	-	-	-	-	-	-	-	-	Pumping & Drainage Station
-	-	-	-	-	-	-	-	-	-	-	-	-	Drainage Station
-	-	-	-	-	-	-	-	-	-	-	-	-	Weir
-	-	-	-	-	-	-	-	-	-	-	-	-	Infiltration Gallery
-	-	-	-	-	-	-	-	-	-	-	-	-	Tube Well
<b>2</b>	<b>-</b>	<b>72</b>	<b>67</b>	<b>189.4</b>	<b>5</b>	<b>-</b>	<b>109</b>	<b>10</b>	<b>52.6</b>	<b>99</b>	<b>-</b>	<b>Busan-gwangyeoksi</b>	
2	-	14	13	28.2	1	-	2	2	22.6	-	-	Reservoir	
-	-	6	4	-	2	-	1	1	13.0	-	-	Pumping Station	
-	-	-	-	-	-	-	-	-	-	-	-	-	Pumping & Drainage Station
-	-	-	-	-	-	-	-	-	-	-	-	-	Drainage Station
-	-	51	50	161.2	1	-	1	1	5.0	-	-	Weir	
-	-	1	-	-	1	-	-	-	-	-	-	-	Infiltration Gallery
-	-	-	-	-	-	-	105	6	12.0	99	-	-	Tube Well
<b>2</b>	<b>-</b>	<b>83</b>	<b>63</b>	<b>251.4</b>	<b>19</b>	<b>1</b>	<b>217</b>	<b>47</b>	<b>207.1</b>	<b>151</b>	<b>19</b>	<b>Daegu-gwangyeoksi</b>	
1	-	32	31	141.2	1	-	2	2	66.8	-	-	Reservoir	
-	-	14	7	33.9	7	-	22	7	50.3	15	-	Pumping Station	
-	-	-	-	-	-	-	-	-	-	-	-	-	Pumping & Drainage Station
-	-	1	-	-	-	1	22	-	-	3	19	Drainage Station	
1	-	5	3	9.0	2	-	2	2	10.0	-	-	Weir	
-	-	18	13	37.0	5	-	-	-	-	-	-	-	Infiltration Gallery
-	-	13	9	30.3	4	-	169	36	80.0	133	-	-	Tube Well





Area : ha

('46~'64)		30년 이상경과('65~'84)					30년 이내('85~'14)					Province Irrigation Facilities
보 조 수원공수 No. of Supplementary Facilities	부 속 시설수 No. of Auxiliary Facilities	수원공 계 Total No. of Facilities	주 수 원 공 Main Facilities		보 조 수원공수 No. of Supplementary Facilities	부 속 시설수 No. of Auxiliary Facilities	수원공 계 Total No. of Facilities	주 수 원 공 Main Facilities		보 조 수원공 수 No. of Supplementary Facilities	부 속 시설수 No. of Auxiliary Facilities	
			수원공 No. of Facilities	면 적 Area				수원공 No. of Facilities	면 적 Area			
<b>1,104</b>	<b>222</b>	<b>4,496</b>	<b>765</b>	<b>199,490.8</b>	<b>2,983</b>	<b>748</b>	<b>5,427</b>	<b>673</b>	<b>153,792.7</b>	<b>3,978</b>	<b>776</b>	<b>Total</b>
448	1	646	391	111,012.4	255	-	420	367	84,172.4	53	-	Reservoir
92	6	1,131	253	64,008.4	764	114	2,177	260	64,415.7	1,720	197	Pumping Station
5	-	27	14	20,607.1	13	-	66	28	4,562.4	32	6	Pumping & Drainage Station
7	1	68	-	-	46	22	680	-	-	421	259	Drainage Station
545	212	2,232	103	3,830.7	1,575	554	789	7	241.1	630	152	Weir
7	2	172	2	26.2	121	49	103	2	375.1	61	40	Infiltration Gallery
-	-	220	2	6.0	209	9	1,192	9	26.0	1,061	122	Tube Well
-	-	-	-	<b>166.0</b>	-	-	<b>1</b>	-	-	<b>1</b>	-	<b>Seoul-teukbyeolsi</b>
-	-	-	-	-	-	-	-	-	-	-	-	Reservoir
-	-	-	-	-	-	-	1	-	-	1	-	Pumping Station
-	-	-	-	166.0	-	-	-	-	-	-	-	Pumping & Drainage Station
-	-	-	-	-	-	-	-	-	-	-	-	Drainage Station
-	-	-	-	-	-	-	-	-	-	-	-	Weir
-	-	-	-	-	-	-	-	-	-	-	-	Infiltration Gallery
-	-	-	-	-	-	-	-	-	-	-	-	Tube Well
<b>2</b>	<b>-</b>	<b>2</b>	<b>1</b>	<b>30.0</b>	<b>1</b>	<b>-</b>	<b>18</b>	<b>7</b>	<b>2,456.6</b>	<b>10</b>	<b>1</b>	<b>Busan-gwangyeoksi</b>
-	-	-	-	-	-	-	-	-	-	-	-	Reservoir
2	-	2	1	30.0	1	-	15	6	1,883.5	9	-	Pumping Station
-	-	-	-	-	-	-	2	1	573.1	1	-	Pumping & Drainage Station
-	-	-	-	-	-	-	1	-	-	-	1	Drainage Station
-	-	-	-	-	-	-	-	-	-	-	-	Weir
-	-	-	-	-	-	-	-	-	-	-	-	Infiltration Gallery
-	-	-	-	-	-	-	-	-	-	-	-	Tube Well
<b>10</b>	<b>2</b>	<b>34</b>	<b>7</b>	<b>577.5</b>	<b>17</b>	<b>10</b>	<b>31</b>	<b>4</b>	<b>676.2</b>	<b>18</b>	<b>9</b>	<b>Daegu-gwangyeoksi</b>
6	-	4	3	470.9	1	-	1	1	35.0	-	-	Reservoir
1	-	14	4	106.6	8	2	12	3	641.2	9	-	Pumping Station
1	-	2	-	-	2	-	1	-	-	1	-	Pumping & Drainage Station
-	-	3	-	-	3	-	4	-	-	4	-	Drainage Station
-	2	10	-	-	2	8	8	-	-	2	6	Weir
2	-	1	-	-	1	-	-	-	-	-	-	Infiltration Gallery
-	-	-	-	-	-	-	5	-	-	2	3	Tube Well



Area : ha

('46~'64)		30년 이상경과('65~'84)					30년 이내('85~'14)					Province Irrigation Facilities
보 조 수원공수  No. of Supple- mentary Facilities	부 속 시설수  No. of Auxiliary Facilities	수원공 계  Total No. of Facilities	주 수 원 공 Main Facilities		보 조 수원공수  No. of Supple- mentary Facilities	부 속 시설수  No. of Auxiliary Facilities	수원공 계  Total No. of Facilities	주 수 원 공 Main Facilities		보 조 수원공 수  No. of Supple- mentary Facilities	부 속 시설수  No. of Auxiliary Facilities	
			수원공 No. of Facilities	면 적 Area				수원공 No. of Facilities	면 적 Area			
-	2	74	58	3,679.3	6	10	464	290	3,947.8	167	7	Incheon-gwangyeoksi
-	1	20	19	2,224.1	1	-	10	10	2,919.9	-	-	Reservoir
-	-	23	9	63.6	4	10	40	5	253.1	29	6	Pumping Station
-	-	-	-	1,311.0	-	-	-	-	-	-	-	Pumping & Drainage Station
-	1	-	-	-	-	-	-	-	-	-	-	Drainage Station
-	-	1	-	-	1	-	1	-	-	1	-	Weir
-	-	27	27	74.4	-	-	-	-	-	-	-	Infiltration Gallery
-	-	3	3	6.2	-	-	413	275	774.8	137	1	Tube Well
19	-	138	84	3,812.0	54	-	182	152	755.6	29	1	Gwangju-gwangyeoksi
7	-	38	30	3,340.0	8	-	1	1	61.0	-	-	Reservoir
2	-	32	14	289.8	18	-	10	2	111.4	8	-	Pumping Station
-	-	-	-	-	-	-	1	1	7.8	-	-	Pumping & Drainage Station
-	-	-	-	-	-	-	1	-	-	-	1	Drainage Station
10	-	19	10	70.6	9	-	3	1	10.0	2	-	Weir
-	-	8	2	32.0	6	-	-	-	-	-	-	Infiltration Gallery
-	-	41	28	79.6	13	-	166	147	565.4	19	-	Tube Well
-	-	65	57	417.3	8	-	270	224	625.9	42	4	Daejeon-gwangyeoksi
-	-	4	3	204.9	1	-	5	5	106.2	-	-	Reservoir
-	-	12	11	69.8	1	-	11	4	105.5	3	4	Pumping Station
-	-	-	-	-	-	-	-	-	-	-	-	Pumping & Drainage Station
-	-	-	-	-	-	-	-	-	-	-	-	Drainage Station
-	-	42	38	131.2	4	-	11	7	34.6	4	-	Weir
-	-	6	4	9.4	2	-	-	-	-	-	-	Infiltration Gallery
-	-	1	1	2.0	-	-	243	208	379.6	35	-	Tube Well
64	2	311	148	2,050.0	144	19	424	302	2,552.6	111	11	Ulsan-gwangyeoksi
50	-	92	68	1,473.4	21	3	11	6	734.0	5	-	Reservoir
1	-	32	16	253.1	14	2	109	70	666.0	33	6	Pumping Station
-	-	-	-	-	-	-	-	-	-	-	-	Pumping & Drainage Station
-	-	-	-	-	-	-	3	-	-	3	-	Drainage Station
13	2	122	47	266.6	68	7	16	-	-	16	-	Weir
-	-	59	12	45.4	40	7	6	1	314.1	5	-	Infiltration Gallery
-	-	6	5	11.5	1	-	279	225	838.5	49	5	Tube Well



Area : ha

('46~'64)		30년 이상경과('65~'84)					30년 이내('85~'14)					Province Irrigation Facilities
보 조 수원공수 No. of Supple- mentary Facilities	부 속 시설수 No. of Auxiliary Facilities	수원공 계 Total No. of Facilities	주 수 원 공 Main Facilities		보 조 수원공수 No. of Supple- mentary Facilities	부 속 시설수 No. of Auxiliary Facilities	수원공 계 Total No. of Facilities	주 수 원 공 Main Facilities		보 조 수원공 수 No. of Supple- mentary Facilities	부 속 시설수 No. of Auxiliary Facilities	
			수원공 No. of Facilities	면 적 Area				수원공 No. of Facilities	면 적 Area			
-	-	60	52	491.0	2	6	406	283	1,128.7	121	2	
-	-	14	13	346.8	1	-	3	3	100.8	-	-	Reservoir
-	-	15	9	63.6	-	6	8	5	253.1	2	1	Pumping Station
-	-	-	-	-	-	-	-	-	-	-	-	Pumping & Drainage Station
-	-	-	-	-	-	-	-	-	-	-	-	Drainage Station
-	-	1	-	-	1	-	-	-	-	-	-	Weir
-	-	27	27	74.4	-	-	-	-	-	-	-	Infiltration Gallery
-	-	3	3	6.2	-	-	395	275	774.8	119	1	Tube Well
<b>6</b>	-	<b>108</b>	<b>80</b>	<b>738.9</b>	<b>28</b>	-	<b>166</b>	<b>151</b>	<b>616.2</b>	<b>15</b>	-	<b>Gwangju-gwangyeoksi</b>
-	-	30	30	358.7	-	-	-	-	-	-	-	Reservoir
-	-	13	10	198.0	3	-	2	2	33.0	-	-	Pumping Station
-	-	-	-	-	-	-	1	1	7.8	-	-	Pumping & Drainage Station
-	-	-	-	-	-	-	-	-	-	-	-	Drainage Station
6	-	16	10	70.6	6	-	1	1	10.0	-	-	Weir
-	-	8	2	32.0	6	-	-	-	-	-	-	Infiltration Gallery
-	-	41	28	79.6	13	-	162	147	565.4	15	-	Tube Well
-	-	<b>62</b>	<b>56</b>	<b>221.1</b>	<b>6</b>	-	<b>250</b>	<b>220</b>	<b>453.8</b>	<b>26</b>	<b>4</b>	<b>Daejeon-gwangyeoksi</b>
-	-	3	2	8.7	1	-	3	3	27.5	-	-	Reservoir
-	-	12	11	69.8	1	-	8	2	12.1	2	4	Pumping Station
-	-	-	-	-	-	-	-	-	-	-	-	Pumping & Drainage Station
-	-	-	-	-	-	-	-	-	-	-	-	Drainage Station
-	-	40	38	131.2	2	-	9	7	34.6	2	-	Weir
-	-	6	4	9.4	2	-	-	-	-	-	-	Infiltration Gallery
-	-	1	1	2.0	-	-	230	208	379.6	22	-	Tube Well
<b>17</b>	-	<b>220</b>	<b>133</b>	<b>595.1</b>	<b>75</b>	<b>12</b>	<b>350</b>	<b>295</b>	<b>1,316.6</b>	<b>49</b>	<b>6</b>	<b>Ulsan-gwangyeoksi</b>
5	-	75	58	325.3	14	3	2	2	5.7	-	-	Reservoir
-	-	22	14	55.8	6	2	84	68	472.4	10	6	Pumping Station
-	-	-	-	-	-	-	-	-	-	-	-	Pumping & Drainage Station
-	-	-	-	-	-	-	-	-	-	-	-	Drainage Station
12	-	66	44	157.1	22	-	2	-	-	2	-	Weir
-	-	51	12	45.4	32	7	-	-	-	-	-	Infiltration Gallery
-	-	6	5	11.5	1	-	262	225	838.5	37	-	Tube Well



Area : ha

('46~'64)		30년 이상경과('65~'84)					30년 이내('85~'14)					Province Irrigation Facilities
보 조 수원공수 No. of Supple- mentary Facilities	부 속 시설수 No. of Auxiliary Facilities	수원공 계 Total No. of Facilities	주 수 원 공 Main Facilities		보 조 수원공수 No. of Supple- mentary Facilities	부 속 시설수 No. of Auxiliary Facilities	수원공 계 Total No. of Facilities	주 수 원 공 Main Facilities		보 조 수원공 수 No. of Supple- mentary Facilities	부 속 시설수 No. of Auxiliary Facilities	
			수원공 No. of Facilities	면 적 Area				수원공 No. of Facilities	면 적 Area			
-	2	14	6	3,188.3	4	4	58	7	2,819.1	46	5	
-	1	6	6	1,877.3	-	-	7	7	2,819.1	-	-	-Reservoir
-	-	8	-	-	4	4	32	-	-	27	5	Pumping Station
-	-	-	-	1,311.0	-	-	-	-	-	-	-	-Pumping & Drainage Station
-	1	-	-	-	-	-	-	-	-	-	-	-Drainage Station
-	-	-	-	-	-	-	1	-	-	1	-	-Weir
-	-	-	-	-	-	-	-	-	-	-	-	-Infiltration Gallery
-	-	-	-	-	-	-	18	-	-	18	-	-Tube Well
13	-	30	4	3,073.1	26	-	16	1	139.4	14	1	<b>Gwangju-gwangyeoksi</b>
7	-	8	-	2,981.3	8	-	1	1	61.0	-	-	-Reservoir
2	-	19	4	91.8	15	-	8	-	78.4	8	-	-Pumping Station
-	-	-	-	-	-	-	-	-	-	-	-	-Pumping & Drainage Station
-	-	-	-	-	-	-	1	-	-	-	1	-Drainage Station
4	-	3	-	-	3	-	2	-	-	2	-	-Weir
-	-	-	-	-	-	-	-	-	-	-	-	-Infiltration Gallery
-	-	-	-	-	-	-	4	-	-	4	-	-Tube Well
-	-	3	1	196.2	2	-	20	4	172.1	16	-	<b>Daejeon-gwangyeoksi</b>
-	-	1	1	196.2	-	-	2	2	78.7	-	-	-Reservoir
-	-	-	-	-	-	-	3	2	93.4	1	-	-Pumping Station
-	-	-	-	-	-	-	-	-	-	-	-	-Pumping & Drainage Station
-	-	-	-	-	-	-	-	-	-	-	-	-Drainage Station
-	-	2	-	-	2	-	2	-	-	2	-	-Weir
-	-	-	-	-	-	-	-	-	-	-	-	-Infiltration Gallery
-	-	-	-	-	-	-	13	-	-	13	-	-Tube Well
47	2	91	15	1,454.9	69	7	74	7	1,236.0	62	5	<b>Ulsan-gwangyeoksi</b>
45	-	17	10	1,148.1	7	-	9	4	728.3	5	-	-Reservoir
1	-	10	2	197.3	8	-	25	2	193.6	23	-	-Pumping Station
-	-	-	-	-	-	-	-	-	-	-	-	-Pumping & Drainage Station
-	-	-	-	-	-	-	3	-	-	3	-	-Drainage Station
1	2	56	3	109.5	46	7	14	-	-	14	-	-Weir
-	-	8	-	-	8	-	6	1	314.1	5	-	-Infiltration Gallery
-	-	-	-	-	-	-	17	-	-	12	5	-Tube Well





Area : ha

('46~'64)		30년 이상경과('65~'84)					30년 이내('85~'14)					Province Irrigation Facilities
보 조 수원공수  No. of Supple- mentary Facilities	부 속 시설수  No. of Auxiliary Facilities	수원공 계  Total No. of Facilities	주 수 원 공 Main Facilities		보 조 수원공수  No. of Supple- mentary Facilities	부 속 시설수  No. of Auxiliary Facilities	수원공 계  Total No. of Facilities	주 수 원 공 Main Facilities		보 조 수원공 수  No. of Supple- mentary Facilities	부 속 시설수  No. of Auxiliary Facilities	
			수원공  No. of Facilities	면 적  Area				수원공  No. of Facilities	면 적  Area			
<b>1</b>	-	<b>255</b>	<b>176</b>	<b>1,053.8</b>	<b>79</b>	-	<b>197</b>	<b>138</b>	<b>1,514.1</b>	<b>57</b>	<b>2</b>	<b>Sejong-teukbyeoljachisi</b>
-	-	14	13	132.0	1	-	4	3	514.7	1	-	Reservoir
-	-	10	9	155.7	1	-	13	5	883.4	8	-	Pumping Station
-	-	-	-	-	-	-	-	-	-	-	-	Pumping & Drainage Station
-	-	-	-	-	-	-	5	-	-	5	-	Drainage Station
1	-	68	62	534.0	6	-	6	1	-	3	2	Weir
-	-	31	15	120.4	16	-	-	-	-	-	-	Infiltration Gallery
-	-	132	77	111.7	55	-	169	129	116.0	40	-	Tube Well
<b>32</b>	<b>15</b>	<b>1,450</b>	<b>888</b>	<b>38,020.6</b>	<b>465</b>	<b>97</b>	<b>2,379</b>	<b>1,476</b>	<b>15,242.6</b>	<b>748</b>	<b>155</b>	<b>Gyeonggi-do</b>
13	-	105	100	6,250.7	5	-	25	21	2,087.4	3	1	Reservoir
3	4	185	66	22,173.7	70	49	291	104	6,901.7	132	55	Pumping Station
-	-	1	1	5,374.0	-	-	6	2	322.8	2	2	Pumping & Drainage Station
-	-	5	-	-	1	4	49	-	-	23	26	Drainage Station
15	9	683	504	3,067.3	141	38	177	137	1,022.5	35	5	Weir
1	2	171	106	858.1	61	4	101	58	639.0	24	19	Infiltration Gallery
-	-	300	111	296.8	187	2	1,730	1,154	4,269.2	529	47	Tube Well
<b>184</b>	<b>6</b>	<b>2,343</b>	<b>817</b>	<b>13,432.8</b>	<b>1,506</b>	<b>20</b>	<b>2,490</b>	<b>1,434</b>	<b>11,494.8</b>	<b>1,029</b>	<b>27</b>	<b>Gangwon-do</b>
11	-	78	69	5,568.8	9	-	38	34	4,298.1	4	-	Reservoir
2	-	176	87	1,567.1	83	6	221	121	2,113.7	95	5	Pumping Station
-	-	-	-	-	-	-	-	-	-	-	-	Pumping & Drainage Station
-	-	1	-	-	-	1	18	-	-	3	15	Drainage Station
164	6	1,729	600	5,853.4	1,118	11	1,026	631	2,885.6	390	5	Weir
5	-	73	18	295.0	53	2	17	4	96.2	11	2	Infiltration Gallery
2	-	286	43	148.5	243	-	1,170	644	2,101.2	526	-	Tube Well
<b>125</b>	<b>8</b>	<b>1,351</b>	<b>754</b>	<b>11,912.4</b>	<b>520</b>	<b>77</b>	<b>1,700</b>	<b>998</b>	<b>15,180.8</b>	<b>671</b>	<b>31</b>	<b>Chungcheongbuk-do</b>
28	-	212	197	7,364.3	15	-	44	39	7,803.6	5	-	Reservoir
5	-	185	99	2,370.5	72	14	212	83	3,953.1	126	3	Pumping Station
2	-	3	1	55.0	2	-	3	2	431.0	1	-	Pumping & Drainage Station
1	-	1	-	-	1	-	30	-	-	30	-	Drainage Station
86	8	809	398	1,893.7	360	51	167	91	409.0	68	8	Weir
3	-	118	44	189.5	62	12	12	2	15.0	7	3	Infiltration Gallery
-	-	23	15	39.4	8	-	1,232	781	2,569.1	434	17	Tube Well



Area : ha

('46~'64)		30년 이상경과('65~'84)					30년 이내('85~'14)					Province Irrigation Facilities
보 조 수원공수  No. of Supple- mentary Facilities	부 속 시설수  No. of Auxiliary Facilities	수원공 계  Total No. of Facilities	주 수 원 공 Main Facilities		보 조 수원공수  No. of Supple- mentary Facilities	부 속 시설수  No. of Auxiliary Facilities	수원공 계  Total No. of Facilities	주 수 원 공 Main Facilities		보 조 수원공 수  No. of Supple- mentary Facilities	부 속 시설수  No. of Auxiliary Facilities	
			수원공  No. of Facilities	면 적  Area				수원공  No. of Facilities	면 적  Area			
<b>1</b>	-	<b>243</b>	<b>175</b>	<b>965.7</b>	<b>68</b>	-	<b>168</b>	<b>132</b>	<b>153.2</b>	<b>36</b>	-	<b>Sejong-teukbyeoljachisi</b>
-	-	14	13	132.0	1	-	3	2	37.2	1	-	Reservoir
-	-	8	8	67.6	-	-	1	-	-	1	-	Pumping Station
-	-	-	-	-	-	-	-	-	-	-	-	Pumping & Drainage Station
-	-	-	-	-	-	-	1	-	-	1	-	Drainage Station
1	-	68	62	534.0	6	-	2	1	-	1	-	Weir
-	-	31	15	120.4	16	-	-	-	-	-	-	Infiltration Gallery
-	-	122	77	111.7	45	-	161	129	116.0	32	-	Tube Well
<b>7</b>	-	<b>1,196</b>	<b>836</b>	<b>5,353.5</b>	<b>353</b>	<b>7</b>	<b>1,903</b>	<b>1,435</b>	<b>8,030.6</b>	<b>459</b>	-	<b>9 Gyeonggi-do</b>
-	-	79	75	931.7	4	-	13	10	222.7	2	-	1 Reservoir
-	-	66	45	600.6	16	5	99	75	1,812.2	21	-	3 Pumping Station
-	-	-	-	-	-	-	2	1	65.0	1	-	Pumping & Drainage Station
-	-	-	-	-	-	-	10	-	-	6	-	4 Drainage Station
6	-	598	499	2,666.3	98	1	152	137	1,022.5	15	-	Weir
1	-	155	106	858.1	48	1	72	58	639.0	13	-	1 Infiltration Gallery
-	-	298	111	296.8	187	-	1,555	1,154	4,269.2	401	-	Tube Well
<b>159</b>	-	<b>2,187</b>	<b>788</b>	<b>7,386.4</b>	<b>1,394</b>	<b>5</b>	<b>2,256</b>	<b>1,401</b>	<b>6,431.5</b>	<b>852</b>	-	<b>3 Gangwon-do</b>
7	-	56	48	488.0	8	-	15	12	335.5	3	-	Reservoir
-	-	144	84	1,063.9	58	2	162	111	1,132.6	50	-	1 Pumping Station
-	-	-	-	-	-	-	-	-	-	-	-	Pumping & Drainage Station
-	-	1	-	-	-	1	4	-	-	3	-	1 Drainage Station
145	-	1,647	595	5,391.0	1,050	2	997	630	2,766.0	366	-	1 Weir
5	-	71	18	295.0	53	-	9	4	96.2	5	-	Infiltration Gallery
2	-	268	43	148.5	225	-	1,069	644	2,101.2	425	-	Tube Well
<b>17</b>	-	<b>915</b>	<b>690</b>	<b>3,642.8</b>	<b>210</b>	<b>15</b>	<b>1,330</b>	<b>948</b>	<b>3,890.2</b>	<b>382</b>	-	<b>Chungcheongbuk-do</b>
1	-	167	162	1,069.2	5	-	16	13	219.2	3	-	Reservoir
-	-	112	74	535.7	29	9	89	61	677.9	28	-	Pumping Station
-	-	1	-	-	1	-	-	-	-	-	-	Pumping & Drainage Station
-	-	1	-	-	1	-	7	-	-	7	-	Drainage Station
13	-	508	395	1,809.0	107	6	105	91	409.0	14	-	Weir
3	-	103	44	189.5	59	-	8	2	15.0	6	-	Infiltration Gallery
-	-	23	15	39.4	8	-	1,105	781	2,569.1	324	-	Tube Well



Area : ha

('46~'64)		30년 이상경과('65~'84)					30년 이내('85~'14)					Province Irrigation Facilities
보 조 수원공수  No. of Supple- mentary Facilities	부 속 시설수  No. of Auxiliary Facilities	수원공 계  Total No. of Facilities	주 수 원 공 Main Facilities		보 조 수원공수  No. of Supple- mentary Facilities	부 속 시설수  No. of Auxiliary Facilities	수원공 계  Total No. of Facilities	주 수 원 공 Main Facilities		보 조 수원공 수  No. of Supple- mentary Facilities	부 속 시설수  No. of Auxiliary Facilities	
			수원공  No. of Facilities	면 적  Area				수원공  No. of Facilities	면 적  Area			
-	-	12	1	88.1	11	-	29	6	1,360.9	21	2	Sejong-teukbyeoljachisi
-	-	-	-	-	-	-	1	1	477.5	-	-	Reservoir
-	-	2	1	88.1	1	-	12	5	883.4	7	-	Pumping Station
-	-	-	-	-	-	-	-	-	-	-	-	Pumping & Drainage Station
-	-	-	-	-	-	-	4	-	-	4	-	Drainage Station
-	-	-	-	-	-	-	4	-	-	2	2	Weir
-	-	-	-	-	-	-	-	-	-	-	-	Infiltration Gallery
-	-	10	-	-	10	-	8	-	-	8	-	Tube Well
<b>25</b>	<b>15</b>	<b>254</b>	<b>52</b>	<b>32,667.1</b>	<b>112</b>	<b>90</b>	<b>476</b>	<b>41</b>	<b>7,212.0</b>	<b>289</b>	<b>146</b>	<b>Gyeonggi-do</b>
13	-	26	25	5,319.0	1	-	12	11	1,864.7	1	-	Reservoir
3	4	119	21	21,573.1	54	44	192	29	5,089.5	111	52	Pumping Station
-	-	1	1	5,374.0	-	-	4	1	257.8	1	2	Pumping & Drainage Station
-	-	5	-	-	1	4	39	-	-	17	22	Drainage Station
9	9	85	5	401.0	43	37	25	-	-	20	5	Weir
-	2	16	-	-	13	3	29	-	-	11	18	Infiltration Gallery
-	-	2	-	-	-	2	175	-	-	128	47	Tube Well
<b>25</b>	<b>6</b>	<b>156</b>	<b>29</b>	<b>6,046.4</b>	<b>112</b>	<b>15</b>	<b>234</b>	<b>33</b>	<b>5,063.3</b>	<b>177</b>	<b>24</b>	<b>Gangwon-do</b>
4	-	22	21	5,080.8	1	-	23	22	3,962.6	1	-	Reservoir
2	-	32	3	503.2	25	4	59	10	981.1	45	4	Pumping Station
-	-	-	-	-	-	-	-	-	-	-	-	Pumping & Drainage Station
-	-	-	-	-	-	-	14	-	-	-	14	Drainage Station
19	6	82	5	462.4	68	9	29	1	119.6	24	4	Weir
-	-	2	-	-	-	2	8	-	-	6	2	Infiltration Gallery
-	-	18	-	-	18	-	101	-	-	101	-	Tube Well
<b>108</b>	<b>8</b>	<b>436</b>	<b>64</b>	<b>8,269.6</b>	<b>310</b>	<b>62</b>	<b>370</b>	<b>50</b>	<b>11,290.6</b>	<b>289</b>	<b>31</b>	<b>Chungcheongbuk-do</b>
27	-	45	35	6,295.1	10	-	28	26	7,584.4	2	-	Reservoir
5	-	73	25	1,834.8	43	5	123	22	3,275.2	98	3	Pumping Station
2	-	2	1	55.0	1	-	3	2	431.0	1	-	Pumping & Drainage Station
1	-	-	-	-	-	-	23	-	-	23	-	Drainage Station
73	8	301	3	84.7	253	45	62	-	-	54	8	Weir
-	-	15	-	-	3	12	4	-	-	1	3	Infiltration Gallery
-	-	-	-	-	-	-	127	-	-	110	17	Tube Well

4. 준공년도별 수리시설현황 Status of Irrigation Facilities Completed by Year

① 합 계 Sum

면적 : 헥타아르

시도 및 시설	계 Total					'45년 이전					50년 이상경과		
	수원공 계	주 수원공 Main Facilities		보 조 수원공 수	부 속 시설수	수원공 계	주 수원공 Main Facilities		보 조 수원공 수	부 속 시설수	수원공 계	주 수원공 Main Facilities	
		수원공	면 적				수원공	면 적				수원공	면 적
	Total No. of Facilities	No. of Facilities	Area	No. of Supple- mentary Facilities	No. of Auxiliary Facilities	Total No. of Facilities	No. of Facilities	Area	No. of Supple- mentary Facilities	No. of Auxiliary Facilities	Total No. of Facilities	No. of Facilities	Area
<b>충 청 남 도</b>	<b>6,565</b>	<b>4,042</b>	<b>117,084.8</b>	<b>2,179</b>	<b>344</b>	<b>688</b>	<b>586</b>	<b>20,461.5</b>	<b>90</b>	<b>12</b>	<b>392</b>	<b>303</b>	<b>25,653.7</b>
저 수 지	897	801	55,877.0	92	4	371	327	18,441.9	44	-	239	212	23,822.4
양 수 장	846	288	44,384.2	491	67	10	5	475.9	5	-	26	13	1,285.2
양 배 수 장	6	4	4,038.2	2	-	-	-	-	-	-	-	-	-
배 수 장	191	-	-	145	46	-	-	-	-	-	2	-	-
보	1,502	887	5,968.4	449	166	305	254	1,543.7	40	11	120	78	546.1
집 수 압 거	400	216	1,360.6	129	55	2	-	-	1	1	5	-	-
관 정	2,723	1,846	5,456.4	871	6	-	-	-	-	-	-	-	-
<b>전 라 북 도</b>	<b>7,061</b>	<b>4,589</b>	<b>114,242.6</b>	<b>2,434</b>	<b>38</b>	<b>1,752</b>	<b>1,439</b>	<b>22,680.2</b>	<b>312</b>	<b>1</b>	<b>655</b>	<b>381</b>	<b>15,381.2</b>
저 수 지	2,250	1,944	94,963.9	306	-	1,423	1,235	21,453.8	188	-	365	313	14,561.9
양 수 장	740	168	2,482.3	569	3	9	2	33.2	7	-	38	2	8.0
양 배 수 장	12	-	7,489.9	12	-	-	-	-	-	-	-	-	-
배 수 장	63	-	-	51	12	-	-	-	-	-	-	-	-
보	1,417	639	4,620.1	762	16	309	202	1,193.2	106	1	251	65	809.1
집 수 압 거	226	166	394.2	57	3	11	-	-	11	-	1	1	2.2
관 정	2,353	1,672	4,292.2	677	4	-	-	-	-	-	-	-	-
<b>전 라 남 도</b>	<b>9,790</b>	<b>6,227</b>	<b>140,124.0</b>	<b>3,315</b>	<b>248</b>	<b>1,536</b>	<b>1,059</b>	<b>21,465.9</b>	<b>469</b>	<b>8</b>	<b>788</b>	<b>459</b>	<b>15,600.1</b>
저 수 지	3,207	2,625	94,871.1	582	-	1,268	930	18,524.4	338	-	540	413	14,652.3
양 수 장	855	243	29,370.8	573	39	12	2	154.1	10	-	19	10	412.1
양 배 수 장	3	1	158.6	2	-	-	-	-	-	-	-	-	-
배 수 장	143	-	-	107	36	-	-	-	-	-	-	-	-
보	1,670	607	7,207.1	924	139	254	125	2,778.4	121	8	227	36	535.7
집 수 압 거	228	113	828.4	107	8	2	2	9.0	-	-	2	-	-
관 정	3,684	2,638	7,688.0	1,020	26	-	-	-	-	-	-	-	-
<b>경 상 북 도</b>	<b>15,975</b>	<b>7,758</b>	<b>115,208.3</b>	<b>7,803</b>	<b>414</b>	<b>4,464</b>	<b>2,738</b>	<b>24,934.9</b>	<b>1,712</b>	<b>14</b>	<b>1,365</b>	<b>875</b>	<b>21,602.7</b>
저 수 지	5,528	3,732	66,645.0	1,795	1	3,463	2,166	19,014.2	1,297	-	965	695	18,479.1
양 수 장	1,717	699	26,492.9	905	113	29	10	307.9	15	4	63	34	1,665.0
양 배 수 장	8	1	-	7	-	-	-	-	-	-	-	-	-
배 수 장	120	-	-	66	54	-	-	-	-	-	1	-	-
보	3,124	1,644	15,358.5	1,307	173	917	550	5,399.8	359	8	325	143	1,383.4
집 수 압 거	501	125	1,579.6	319	57	46	12	213.0	32	2	10	3	75.2
관 정	4,977	1,557	5,132.3	3,404	16	9	-	-	9	-	1	-	-

Area : ha

('46~'64)		30년 이상경과('65~'84)					30년 이내('85~'14)					Province Irrigation Facilities
보 조 수원공수 No. of Supple- mentary Facilities	부 속 시설수 No. of Auxiliary Facilities	수원공 계 Total No. of Facilities	주 수 원 공 Main Facilities		보 조 수원공수 No. of Supple- mentary Facilities	부 속 시설수 No. of Auxiliary Facilities	수원공 계 Total No. of Facilities	주 수 원 공 Main Facilities		보 조 수원공수 No. of Supple- mentary Facilities	부 속 시설수 No. of Auxiliary Facilities	
			수원공 No. of Facilities	면 적 Area				수원공 No. of Facilities	면 적 Area			
<b>77</b>	<b>12</b>	<b>2,296</b>	<b>1,264</b>	<b>37,294.4</b>	<b>830</b>	<b>202</b>	<b>3,189</b>	<b>1,889</b>	<b>33,675.2</b>	<b>1,182</b>	<b>118</b>	<b>Chungcheongnam-do</b>
25	2	211	192	8,627.9	17	2	76	70	4,984.8	6	-	Reservoir
11	2	369	172	19,280.8	157	40	441	98	23,342.3	318	25	Pumping Station
-	-	4	4	4,038.2	-	-	2	-	-	2	-	Pumping & Drainage Station
2	-	25	-	-	18	7	164	-	-	125	39	Drainage Station
35	7	922	519	3,519.3	291	112	155	36	359.3	83	36	Weir
4	1	367	209	1,276.6	118	40	26	7	84.0	6	13	Infiltration Gallery
-	-	398	168	551.6	229	1	2,325	1,678	4,904.8	642	5	Tube Well
<b>271</b>	<b>3</b>	<b>1,563</b>	<b>950</b>	<b>49,931.0</b>	<b>603</b>	<b>10</b>	<b>3,091</b>	<b>1,819</b>	<b>26,250.2</b>	<b>1,248</b>	<b>24</b>	<b>Jeollabuk-do</b>
52	-	381	331	38,709.7	50	-	81	65	20,238.5	16	-	Reservoir
35	1	229	93	1,143.0	135	1	464	71	1,298.1	392	1	Pumping Station
-	-	1	-	7,489.9	1	-	11	-	-	11	-	Pumping & Drainage Station
-	-	4	-	-	4	-	59	-	-	47	12	Drainage Station
184	2	613	265	2,002.4	339	9	244	107	615.4	133	4	Weir
-	-	188	163	367.0	25	-	26	2	25.0	21	3	Infiltration Gallery
-	-	147	98	219.0	49	-	2,206	1,574	4,073.2	628	4	Tube Well
<b>276</b>	<b>53</b>	<b>2,941</b>	<b>1,953</b>	<b>56,950.5</b>	<b>901</b>	<b>87</b>	<b>4,525</b>	<b>2,756</b>	<b>46,107.5</b>	<b>1,669</b>	<b>100</b>	<b>Jeollanam-do</b>
127	-	1,235	1,127	43,817.9	108	-	164	155	17,876.5	9	-	Reservoir
8	1	265	96	8,267.4	148	21	559	135	20,537.2	407	17	Pumping Station
-	-	-	-	-	-	-	3	1	158.6	2	-	Pumping & Drainage Station
-	-	4	-	-	4	-	139	-	-	103	36	Drainage Station
139	52	851	380	3,381.4	418	53	338	66	511.6	246	26	Weir
2	-	219	109	796.4	102	8	5	2	23.0	3	-	Infiltration Gallery
-	-	367	241	687.4	121	5	3,317	2,397	7,000.6	899	21	Tube Well
<b>458</b>	<b>32</b>	<b>5,736</b>	<b>2,445</b>	<b>37,495.2</b>	<b>3,092</b>	<b>199</b>	<b>4,410</b>	<b>1,700</b>	<b>31,175.5</b>	<b>2,541</b>	<b>169</b>	<b>Gyeongsangbuk-do</b>
269	1	949	749	12,357.8	200	-	151	122	16,793.9	29	-	Reservoir
29	-	915	385	14,786.0	479	51	710	270	9,734.0	382	58	Pumping Station
-	-	1	-	-	1	-	7	1	-	6	-	Pumping & Drainage Station
-	1	1	-	-	1	-	118	-	-	65	53	Drainage Station
152	30	1,664	864	7,839.9	707	93	218	87	735.4	89	42	Weir
7	-	418	106	1,210.4	258	54	27	4	81.0	22	1	Infiltration Gallery
1	-	1,788	341	1,301.1	1,446	1	3,179	1,216	3,831.2	1,948	15	Tube Well

4. 준공년도별 수리시설현황 Status of Irrigation Facilities Completed by Year

② 시군관할 Operated by Si and Gun

면적 : 헥타아르

시도 및 시설	계 Total					'45년 이전					50년 이상경과		
	수원공 계	주 수원공 Main Facilities		보 조 수원공 수	부 속 시설수	수원공 계	주 수원공 Main Facilities		보 조 수원공 수	부 속 시설수	수원공 계	주 수원공 Main Facilities	
		수원공	면 적				수원공	면 적				수원공	면 적
	Total No. of Facilities	No. of Facilities	Area	No. of Supple- mentary Facilities	No. of Auxiliary Facilities	Total No. of Facilities	No. of Facilities	Area	No. of Supple- mentary Facilities	No. of Auxiliary Facilities	Total No. of Facilities	No. of Facilities	Area
<b>충 청 남 도</b>	<b>5,068</b>	<b>3,786</b>	<b>24,616.4</b>	<b>1,183</b>	<b>99</b>	<b>606</b>	<b>554</b>	<b>4,801.7</b>	<b>49</b>	<b>3</b>	<b>252</b>	<b>224</b>	<b>1,711.5</b>
저 수 지	674	629	7,190.5	41	4	321	298	3,225.1	23	-	148	140	1,274.1
양 수 장	295	213	4,911.6	66	16	3	3	54.2	-	-	9	7	98.7
양 배 수 장	1	-	-	1	-	-	-	-	-	-	-	-	-
배 수 장	10	-	-	5	5	-	-	-	-	-	-	-	-
보	1,090	883	5,698.5	164	43	281	253	1,522.4	25	3	90	77	338.7
집 수 압 거	366	215	1,359.4	121	30	1	-	-	1	-	5	-	-
관 정	2,632	1,846	5,456.4	785	1	-	-	-	-	-	-	-	-
<b>전 라 북 도</b>	<b>5,174</b>	<b>4,360</b>	<b>22,206.5</b>	<b>792</b>	<b>22</b>	<b>1,537</b>	<b>1,385</b>	<b>8,933.1</b>	<b>152</b>	<b>-</b>	<b>327</b>	<b>295</b>	<b>1,758.1</b>
저 수 지	1,832	1,743	11,945.6	89	-	1,237	1,182	7,765.7	55	-	246	235	1,388.5
양 수 장	215	158	1,641.4	57	-	3	2	33.2	1	-	3	2	8.0
양 배 수 장	-	-	-	-	-	-	-	-	-	-	-	-	-
배 수 장	13	-	-	1	12	-	-	-	-	-	-	-	-
보	796	624	3,942.1	163	9	286	201	1,134.2	85	-	77	57	359.4
집 수 압 거	203	166	394.2	37	-	11	-	-	11	-	1	1	2.2
관 정	2,115	1,669	4,283.2	445	1	-	-	-	-	-	-	-	-
<b>전 라 남 도</b>	<b>7,065</b>	<b>5,657</b>	<b>46,809.9</b>	<b>1,331</b>	<b>77</b>	<b>1,052</b>	<b>916</b>	<b>11,182.5</b>	<b>134</b>	<b>2</b>	<b>323</b>	<b>292</b>	<b>3,306.3</b>
저 수 지	2,215	2,157	28,272.1	58	-	829	796	10,016.7	33	-	261	254	2,911.1
양 수 장	256	179	5,341.8	53	24	-	-	-	-	-	8	8	144.6
양 배 수 장	-	-	-	-	-	-	-	-	-	-	-	-	-
배 수 장	38	-	-	16	22	-	-	-	-	-	-	-	-
보	826	575	4,694.6	227	24	221	118	1,156.8	101	2	52	30	250.6
집 수 압 거	215	113	828.4	95	7	2	2	9.0	-	-	2	-	-
관 정	3,515	2,633	7,673.0	882	-	-	-	-	-	-	-	-	-
<b>경 상 북 도</b>	<b>13,614</b>	<b>7,298</b>	<b>51,632.9</b>	<b>6,176</b>	<b>140</b>	<b>4,091</b>	<b>2,699</b>	<b>20,285.5</b>	<b>1,381</b>	<b>11</b>	<b>1,046</b>	<b>770</b>	<b>5,204.9</b>
저 수 지	4,886	3,491	25,322.0	1,394	1	3,188	2,140	15,170.6	1,048	-	778	600	3,774.3
양 수 장	1,110	553	6,964.6	501	56	18	6	74.3	8	4	46	29	383.2
양 배 수 장	-	-	-	-	-	-	-	-	-	-	-	-	-
배 수 장	41	-	-	13	28	-	-	-	-	-	1	-	-
보	2,491	1,574	12,720.4	899	18	842	541	4,827.6	294	7	214	138	972.2
집 수 압 거	399	123	1,493.6	241	35	35	12	213.0	23	-	6	3	75.2
관 정	4,687	1,557	5,132.3	3,128	2	8	-	-	8	-	1	-	-



Area : ha

('46~'64)		30년 이상경과('65~'84)					30년 이내('85~'14)					Province Irrigation Facilities
보 조 수원공수  No. of Supple- mentary Facilities	부 속 시설수  No. of Auxiliary Facilities	수원공 계  Total No. of Facilities	주 수 원 공 Main Facilities		보 조 수원공수  No. of Supple- mentary Facilities	부 속 시설수  No. of Auxiliary Facilities	수원공 계  Total No. of Facilities	주 수 원 공 Main Facilities		보 조 수원공 수  No. of Supple- mentary Facilities	부 속 시설수  No. of Auxiliary Facilities	
			수원공  No. of Facilities	면 적  Area				수원공  No. of Facilities	면 적  Area			
<b>21</b>	<b>7</b>	<b>1,784</b>	<b>1,193</b>	<b>8,981.6</b>	<b>509</b>	<b>82</b>	<b>2,426</b>	<b>1,815</b>	<b>9,121.6</b>	<b>604</b>	<b>7</b>	<b>Chungcheongnam-do</b>
6	2	164	155	1,997.9	7	2	41	36	693.4	5	-	Reservoir
-	2	210	145	1,678.6	52	13	73	58	3,080.1	14	1	Pumping Station
-	-	-	-	-	-	-	1	-	-	1	-	Pumping & Drainage Station
-	-	1	-	-	1	-	9	-	-	4	5	Drainage Station
11	2	670	517	3,478.1	115	38	49	36	359.3	13	-	Weir
4	1	353	208	1,275.4	116	29	7	7	84.0	-	-	Infiltration Gallery
-	-	386	168	551.6	218	-	2,246	1,678	4,904.8	567	1	Tube Well
<b>32</b>	<b>-</b>	<b>1,052</b>	<b>911</b>	<b>5,585.9</b>	<b>133</b>	<b>8</b>	<b>2,258</b>	<b>1,769</b>	<b>5,929.4</b>	<b>475</b>	<b>14</b>	<b>Jeollabuk-do</b>
11	-	314	300	2,192.6	14	-	35	26	598.8	9	-	Reservoir
1	-	102	89	941.3	13	-	107	65	658.9	42	-	Pumping Station
-	-	-	-	-	-	-	-	-	-	-	-	Pumping & Drainage Station
-	-	-	-	-	-	-	13	-	-	1	12	Drainage Station
20	-	312	261	1,866.0	43	8	121	105	582.5	15	1	Weir
-	-	186	163	367.0	23	-	5	2	25.0	3	-	Infiltration Gallery
-	-	138	98	219.0	40	-	1,977	1,571	4,064.2	405	1	Tube Well
<b>30</b>	<b>1</b>	<b>2,170</b>	<b>1,807</b>	<b>18,362.5</b>	<b>320</b>	<b>43</b>	<b>3,520</b>	<b>2,642</b>	<b>13,958.6</b>	<b>847</b>	<b>31</b>	<b>Jeollanam-do</b>
7	-	1,047	1,030	12,817.6	17	-	78	77	2,526.7	1	-	Reservoir
-	-	96	65	1,251.9	13	18	152	106	3,945.3	40	6	Pumping Station
-	-	-	-	-	-	-	-	-	-	-	-	Pumping & Drainage Station
-	-	-	-	-	-	-	38	-	-	16	22	Drainage Station
21	1	469	364	2,815.2	87	18	84	63	472.0	18	3	Weir
2	-	207	109	796.4	91	7	4	2	23.0	2	-	Infiltration Gallery
-	-	351	239	681.4	112	-	3,164	2,394	6,991.6	770	-	Tube Well
<b>273</b>	<b>3</b>	<b>4,749</b>	<b>2,234</b>	<b>18,463.6</b>	<b>2,438</b>	<b>77</b>	<b>3,728</b>	<b>1,595</b>	<b>7,678.9</b>	<b>2,084</b>	<b>49</b>	<b>Gyeongsangbuk-do</b>
177	1	849	692	5,308.0	157	-	71	59	1,069.1	12	-	Reservoir
17	-	613	287	4,434.9	294	32	433	231	2,072.2	182	20	Pumping Station
-	-	-	-	-	-	-	-	-	-	-	-	Pumping & Drainage Station
-	1	-	-	-	-	-	40	-	-	13	27	Drainage Station
75	1	1,286	809	6,234.2	467	10	149	86	686.4	63	-	Weir
3	-	346	105	1,185.4	206	35	12	3	20.0	9	-	Infiltration Gallery
1	-	1,655	341	1,301.1	1,314	-	3,023	1,216	3,831.2	1,805	2	Tube Well

4. 준공년도별 수리시설현황 Status of Irrigation Facilities Completed by Year

③ 공사관할 Operated by KRC District Offices

면적 : 헥타아르

시도 및 시설	계 Total					'45년 이전					50년 이상경과		
	수원공 계	주 수원공 Main Facilities		보 조 수원공 수	부 속 시설수	수원공 계	주 수원공 Main Facilities		보 조 수원공 수	부 속 시설수	수원공 계	주 수원공 Main Facilities	
		수원공	면 적				수원공	면 적				수원공	면 적
	Total No. of Facilities	No. of Facilities	Area	No. of Supple- mentary Facilities	No. of Auxiliary Facilities	Total No. of Facilities	No. of Facilities	Area	No. of Supple- mentary Facilities	No. of Auxiliary Facilities	Total No. of Facilities	No. of Facilities	Area
<b>충 청 남 도</b>	<b>1,497</b>	<b>256</b>	<b>92,468.4</b>	<b>996</b>	<b>245</b>	<b>82</b>	<b>32</b>	<b>15,659.8</b>	<b>41</b>	<b>9</b>	<b>140</b>	<b>79</b>	<b>23,942.2</b>
저 수 지	223	172	48,686.5	51	-	50	29	15,216.8	21	-	91	72	22,548.3
양 수 장	551	75	39,472.6	425	51	7	2	421.7	5	-	17	6	1,186.5
양 배 수 장	5	4	4,038.2	1	-	-	-	-	-	-	-	-	-
배 수 장	181	-	-	140	41	-	-	-	-	-	2	-	-
보	412	4	269.9	285	123	24	1	21.3	15	8	30	1	207.4
집 수 압 거	34	1	1.2	8	25	1	-	-	-	1	-	-	-
관 정	91	-	-	86	5	-	-	-	-	-	-	-	-
<b>전 라 북 도</b>	<b>1,887</b>	<b>229</b>	<b>92,036.1</b>	<b>1,642</b>	<b>16</b>	<b>215</b>	<b>54</b>	<b>13,747.1</b>	<b>160</b>	<b>1</b>	<b>328</b>	<b>86</b>	<b>13,623.1</b>
저 수 지	418	201	83,018.3	217	-	186	53	13,688.1	133	-	119	78	13,173.4
양 수 장	525	10	840.9	512	3	6	-	-	6	-	35	-	-
양 배 수 장	12	-	7,489.9	12	-	-	-	-	-	-	-	-	-
배 수 장	50	-	-	50	-	-	-	-	-	-	-	-	-
보	621	15	678.0	599	7	23	1	59.0	21	1	174	8	449.7
집 수 압 거	23	-	-	20	3	-	-	-	-	-	-	-	-
관 정	238	3	9.0	232	3	-	-	-	-	-	-	-	-
<b>전 라 남 도</b>	<b>2,725</b>	<b>570</b>	<b>93,314.1</b>	<b>1,984</b>	<b>171</b>	<b>484</b>	<b>143</b>	<b>10,283.4</b>	<b>335</b>	<b>6</b>	<b>465</b>	<b>167</b>	<b>12,293.8</b>
저 수 지	992	468	66,599.0	524	-	439	134	8,507.7	305	-	279	159	11,741.2
양 수 장	599	64	24,029.0	520	15	12	2	154.1	10	-	11	2	267.5
양 배 수 장	3	1	158.6	2	-	-	-	-	-	-	-	-	-
배 수 장	105	-	-	91	14	-	-	-	-	-	-	-	-
보	844	32	2,512.5	697	115	33	7	1,621.6	20	6	175	6	285.1
집 수 압 거	13	-	-	12	1	-	-	-	-	-	-	-	-
관 정	169	5	15.0	138	26	-	-	-	-	-	-	-	-
<b>경 상 북 도</b>	<b>2,361</b>	<b>460</b>	<b>63,575.4</b>	<b>1,627</b>	<b>274</b>	<b>373</b>	<b>39</b>	<b>4,649.4</b>	<b>331</b>	<b>3</b>	<b>319</b>	<b>105</b>	<b>16,397.8</b>
저 수 지	642	241	41,323.0	401	-	275	26	3,843.6	249	-	187	95	14,704.8
양 수 장	607	146	19,528.3	404	57	11	4	233.6	7	-	17	5	1,281.8
양 배 수 장	8	1	-	7	-	-	-	-	-	-	-	-	-
배 수 장	79	-	-	53	26	-	-	-	-	-	-	-	-
보	633	70	2,638.1	408	155	75	9	572.2	65	1	111	5	411.2
집 수 압 거	102	2	86.0	78	22	11	-	-	9	2	4	-	-
관 정	290	-	-	276	14	1	-	-	1	-	-	-	-

Area : ha

('46~'64)		30년 이상경과('65~'84)						30년 이내('85~'14)					Province Irrigation Facilities
보 조 수원공수  No. of Supple- mentary Facilities	부 속 시설수  No. of Auxiliary Facilities	수원공 계  Total No. of Facilities	주 수 원 공 Main Facilities		보 조 수원공수  No. of Supple- mentary Facilities	부 속 시설수  No. of Auxiliary Facilities	수원공 계  Total No. of Facilities	주 수 원 공 Main Facilities		보 조 수원공수  No. of Supple- mentary Facilities	부 속 시설수  No. of Auxiliary Facilities		
			수원공  No. of Facilities	면 적  Area				수원공  No. of Facilities	면 적  Area				
<b>56</b>	<b>5</b>	<b>512</b>	<b>71</b>	<b>28,312.8</b>	<b>321</b>	<b>120</b>	<b>763</b>	<b>74</b>	<b>24,553.6</b>	<b>578</b>	<b>111</b>	<b>Chungcheongnam-do</b>	
19	-	47	37	6,630.0	10	-	35	34	4,291.4	1	-	Reservoir	
11	-	159	27	17,602.2	105	27	368	40	20,262.2	304	24	Pumping Station	
-	-	4	4	4,038.2	-	-	1	-	-	1	-	Pumping & Drainage Station	
2	-	24	-	-	17	7	155	-	-	121	34	Drainage Station	
24	5	252	2	41.2	176	74	106	-	-	70	36	Weir	
-	-	14	1	1.2	2	11	19	-	-	6	13	Infiltration Gallery	
-	-	12	-	-	11	1	79	-	-	75	4	Tube Well	
<b>239</b>	<b>3</b>	<b>511</b>	<b>39</b>	<b>44,345.1</b>	<b>470</b>	<b>2</b>	<b>833</b>	<b>50</b>	<b>20,320.8</b>	<b>773</b>	<b>10</b>	<b>Jeollabuk-do</b>	
41	-	67	31	36,517.1	36	-	46	39	19,639.7	7	-	Reservoir	
34	1	127	4	201.7	122	1	357	6	639.2	350	1	Pumping Station	
-	-	1	-	7,489.9	1	-	11	-	-	11	-	Pumping & Drainage Station	
-	-	4	-	-	4	-	46	-	-	46	-	Drainage Station	
164	2	301	4	136.4	296	1	123	2	32.9	118	3	Weir	
-	-	2	-	-	2	-	21	-	-	18	3	Infiltration Gallery	
-	-	9	-	-	9	-	229	3	9.0	223	3	Tube Well	
<b>246</b>	<b>52</b>	<b>771</b>	<b>146</b>	<b>38,588.0</b>	<b>581</b>	<b>44</b>	<b>1,005</b>	<b>114</b>	<b>32,148.9</b>	<b>822</b>	<b>69</b>	<b>Jeollanam-do</b>	
120	-	188	97	31,000.3	91	-	86	78	15,349.8	8	-	Reservoir	
8	1	169	31	7,015.5	135	3	407	29	16,591.9	367	11	Pumping Station	
-	-	-	-	-	-	-	3	1	158.6	2	-	Pumping & Drainage Station	
-	-	4	-	-	4	-	101	-	-	87	14	Drainage Station	
118	51	382	16	566.2	331	35	254	3	39.6	228	23	Weir	
-	-	12	-	-	11	1	1	-	-	1	-	Infiltration Gallery	
-	-	16	2	6.0	9	5	153	3	9.0	129	21	Tube Well	
<b>185</b>	<b>29</b>	<b>987</b>	<b>211</b>	<b>19,031.6</b>	<b>654</b>	<b>122</b>	<b>682</b>	<b>105</b>	<b>23,496.6</b>	<b>457</b>	<b>120</b>	<b>Gyeongsangbuk-do</b>	
92	-	100	57	7,049.8	43	-	80	63	15,724.8	17	-	Reservoir	
12	-	302	98	10,351.1	185	19	277	39	7,661.8	200	38	Pumping Station	
-	-	1	-	-	1	-	7	1	-	6	-	Pumping & Drainage Station	
-	-	1	-	-	1	-	78	-	-	52	26	Drainage Station	
77	29	378	55	1,605.7	240	83	69	1	49.0	26	42	Weir	
4	-	72	1	25.0	52	19	15	1	61.0	13	1	Infiltration Gallery	
-	-	133	-	-	132	1	156	-	-	143	13	Tube Well	


















## 2장. 농업생산기반정비사업 (사업비 집행실적)

Agricultural Land and Water Development Project Costs



## 총괄 Total

단위 : 천원

사업별 Projects	계 Total	국고보조금 Government Subsidy	지방비 Local Government Subsidy	기타 Others
<b>합계</b>	<b>1,189,201,259</b>	<b>1,008,774,000</b>	<b>103,951,223</b>	<b>76,476,036</b>
<b>Total</b>				
1. 농촌용수개발사업 Rural Water Projects	489,825,000	464,359,000	25,466,000	-
2. 농업생산기반개량사업 Agricultural Land and Water Improvement Projects	538,200,223	459,715,000	78,485,223	-
3. 농지확대개발사업 Projects of Farmland Expansion	161,176,036	84,700,000	-	76,476,036

## 1. 농촌용수 개발사업 Rural Water Development Projects

## 1.1 합 계 Sum

Unit : 1,000 Won

사업별 Projects	계 Total	국고보조금 Government Subsidy	지 방 비 Local Government Subsidy	기 타 Others
<b>합 계</b>	<b>489,825,000</b>	<b>464,359,000</b>	<b>25,466,000</b>	-
<b>Total</b>				
- 다목적(중규모) 용수개발 Multi Purpose Water Development	260,000,000	260,000,000	-	-
- 소규모 용수개발 Small Scale Water Development	18,055,000	12,369,000	5,686,000	-
- 지표수 보강개발 Surface Water Development	78,053,000	61,398,000	16,655,000	-
- 한발대비 용수개발 Water Development Against Drought	15,625,000	12,500,000	3,125,000	-
- 농업용수관리자동화 Tele-Metering and Tele- Control	10,000,000	10,000,000	-	-
- 기 타 Others	108,092,000	108,092,000	-	-

## 1. 농촌용수 개발사업 Rural Water Development Projects

## 1.2 다목적(중규모) 용수개발 Multi Purpose Water Development

단위 : 천원

시도별 Province	계 Total	국고보조금 Government Subsidy	지방비 Local Government Subsidy	기타 Others
2 0 0 9	347,800,000	347,800,000	-	-
2 0 1 0	190,000,000	190,000,000	-	-
2 0 1 1	172,910,000	172,910,000	-	-
2 0 1 2	210,000,000	210,000,000	-	-
2 0 1 3	245,000,000	245,000,000	-	-
<b>2 0 1 4</b>	<b>260,000,000</b>	<b>260,000,000</b>	-	-
서울특별시 Seoul-teukbyeolsi	-	-	-	-
부산광역시 Busan-gwangyeoksi	-	-	-	-
대구광역시 Daegu-gwangyeoksi	-	-	-	-
인천광역시 Incheon-gwangyeoksi	-	-	-	-
광주광역시 Gwangju-gwangyeoksi	-	-	-	-
대전광역시 Daejeon-gwangyeoksi	-	-	-	-
울산광역시 Ulsan-gwangyeoksi	2,650,000	2,650,000	-	-
세종특별자치시 Sejong-teukbyeoljachisi	-	-	-	-
경기도 Gyeonggi-do	8,350,000	8,350,000	-	-
강원도 Gangwon-do	7,700,000	7,700,000	-	-
충청북도 Chungcheongbuk-do	20,530,000	20,530,000	-	-
충청남도 Chungcheongnam-do	30,924,000	30,924,000	-	-
전라북도 Jeollabuk-do	34,015,000	34,015,000	-	-
전라남도 Jeollanam-do	28,429,000	28,429,000	-	-
경상북도 Gyeongsangbuk-do	69,873,000	69,873,000	-	-
경상남도 Gyeongsangnam-do	30,879,000	30,879,000	-	-
제주특별자치도 Jejuteukbyeoljachi-do	22,550,000	22,550,000	-	-
농식품부·한국농어촌공사 MAFRA & KRC	4,100,000	4,100,000	-	-

## 1.3 소규모 용수개발 Small Scale Water Development

Unit : 1,000 Won

시도별 Province	계 Total	국고보조금 Government Subsidy	지 방 비 Local Government Subsidy	기 타 Others
2 0 0 9	15,398,571	10,779,000	4,619,571	-
2 0 1 0	17,625,714	12,338,000	5,287,714	-
2 0 1 1	21,352,857	14,947,000	6,405,857	-
2 0 1 2	23,254,286	16,278,000	6,976,286	-
2 0 1 3	15,902,857	11,132,000	4,770,857	-
<b>2 0 1 4</b>	<b>18,055,000</b>	<b>12,369,000</b>	<b>5,686,000</b>	-
서울특별시 Seoul-teukbyeolsi	-	-	-	-
부산광역시 Busan-gwangyeoksi	-	-	-	-
대구광역시 Daegu-gwangyeoksi	-	-	-	-
인천광역시 Incheon-gwangyeoksi	-	-	-	-
광주광역시 Gwangju-gwangyeoksi	-	-	-	-
대전광역시 Daejeon-gwangyeoksi	-	-	-	-
울산광역시 Ulsan-gwangyeoksi	-	-	-	-
세종특별자치시 Sejong-teukbyeoljachisi	-	-	-	-
경기도 Gyeonggi-do	1,298,000	909,000	389,000	-
강원도 Gangwon-do	1,191,000	834,000	357,000	-
충청북도 Chungcheongbuk-do	-	-	-	-
충청남도 Chungcheongnam-do	4,414,000	3,090,000	1,324,000	-
전라북도 Jeollabuk-do	576,000	403,000	173,000	-
전라남도 Jeollanam-do	5,128,000	3,319,000	1,809,000	-
경상북도 Gyeongsangbuk-do	3,829,000	2,680,000	1,149,000	-
경상남도 Gyeongsangnam-do	1,619,000	1,134,000	485,000	-
제주특별자치도 Jejuteukbyeoljachi-do	-	-	-	-
농식품부·한국농어촌공사 MAFRA & KRC	-	-	-	-

## 1. 농촌용수 개발사업 Rural Water Development Projects

## 1.4 지표수 보강개발 Surface Water Development

단위 : 천원

시도별 Province				계 Total	국고보조금 Government Subsidy	지방비 Local Government Subsidy	기타 Others
2	0	0	9	87,198,571	61,039,000	26,159,571	-
2	0	1	0	78,351,429	54,846,000	23,505,429	-
2	0	1	1	88,901,429	62,231,000	26,670,429	-
2	0	1	2	99,657,143	69,760,000	29,897,143	-
2	0	1	3	79,074,286	55,352,000	23,722,286	-
<b>2</b>	<b>0</b>	<b>1</b>	<b>4</b>	<b>78,053,000</b>	<b>61,398,000</b>	<b>16,655,000</b>	-
서울특별시				-	-	-	-
Seoul-teukbyeolsi				-	-	-	-
부산광역시				-	-	-	-
Busan-gwangyeoksi				-	-	-	-
대구광역시				-	-	-	-
Daegu-gwangyeoksi				-	-	-	-
인천광역시				625,000	500,000	125,000	-
Incheon-gwangyeosi				625,000	500,000	125,000	-
광주광역시				-	-	-	-
Gwangju-gwangyeoksi				-	-	-	-
대전광역시				-	-	-	-
Daejeon-gwangyeoksi				-	-	-	-
울산광역시				-	-	-	-
Ulsan-gwangyeoksi				-	-	-	-
세종특별자치시				-	-	-	-
Sejong-teukbyeoljachisi				-	-	-	-
경기			도	5,838,000	4,750,000	1,088,000	-
Gyeonggi-do				5,838,000	4,750,000	1,088,000	-
강원			도	527,000	527,000	-	-
Gangwon-do				527,000	527,000	-	-
충청북			도	1,771,000	1,240,000	531,000	-
Chungcheongbuk-do				1,771,000	1,240,000	531,000	-
충청남			도	7,401,000	5,181,000	2,220,000	-
Chungcheongnam-do				7,401,000	5,181,000	2,220,000	-
전라북			도	9,613,000	7,423,000	2,190,000	-
Jeollabuk-do				9,613,000	7,423,000	2,190,000	-
전라남			도	29,123,000	24,854,000	4,269,000	-
Jeollanam-do				29,123,000	24,854,000	4,269,000	-
경상북			도	9,420,000	6,594,000	2,826,000	-
Gyeongsangbuk-do				9,420,000	6,594,000	2,826,000	-
경상남			도	13,735,000	10,329,000	3,406,000	-
Gyeongsangnam-do				13,735,000	10,329,000	3,406,000	-
제주특별자치도				-	-	-	-
Jejuteukbyeoljachi-do				-	-	-	-
농식품부·한국농어촌공사 MAFRA & KRC				-	-	-	-



## 1.5 한발대비 용수개발 Water Development Against Drought

Unit : 1,000 Won

시도별 Province				계 Total	국고보조금 Government Subsidy	지 방 비 Local Government Subsidy	기 타 Others
2	0	0	9	28,750,000	23,000,000	5,750,000	-
2	0	1	0	25,875,000	20,700,000	5,175,000	-
2	0	1	1	8,750,000	7,000,000	1,750,000	-
2	0	1	2	18,250,000	14,600,000	3,650,000	-
2	0	1	3	18,125,000	14,500,000	3,625,000	-
<b>2</b>	<b>0</b>	<b>1</b>	<b>4</b>	<b>15,625,000</b>	<b>12,500,000</b>	<b>3,125,000</b>	-
서울특별시 Seoul-teukbyeolsi				-	-	-	-
부산광역시 Busan-gwangyeoksi				-	-	-	-
대구광역시 Daegu-gwangyeoksi				-	-	-	-
인천광역시 Incheon-gwangyeosi				1,750,000	1,400,000	350,000	-
광주광역시 Gwangju-gwangyeoksi				-	-	-	-
대전광역시 Daejeon-gwangyeoksi				-	-	-	-
울산광역시 Ulsan-gwangyeoksi				-	-	-	-
세종특별자치시 Sejong-teukbyeoljachisi				-	-	-	-
경기도 Gyeonggi-do				3,218,750	2,575,000	643,750	-
강원도 Gangwon-do				2,200,000	1,760,000	440,000	-
충청북도 Chungcheongbuk-do				456,250	365,000	91,250	-
충청남도 Chungcheongnam-do				1,806,250	1,445,000	361,250	-
전라북도 Jeollabuk-do				1,625,000	1,300,000	325,000	-
전라남도 Jeollanam-do				2,343,750	1,875,000	468,750	-
경상북도 Gyeongsangbuk-do				1,487,500	1,190,000	297,500	-
경상남도 Gyeongsangnam-do				737,500	590,000	147,500	-
제주특별자치도 Jejuteukbyeoljachi-do				-	-	-	-
농식품부·한국농어촌공사 MAFRA & KRC				-	-	-	-

1. 농촌용수 개발사업 Rural Water Development Projects

1.6 농업용수관리자동화 Tele-Metering and Tele-Control

단위 : 천원

시도별 Province				계 Total	국고보조금 Government Subsidy	지방비 Local Government Subsidy	기타 Others
2	0	0	9	1,000,000	1,000,000	-	-
2	0	1	0	10,000,000	10,000,000	-	-
2	0	1	1	8,000,000	8,000,000	-	-
2	0	1	2	6,000,000	6,000,000	-	-
2	0	1	3	10,000,000	10,000,000	-	-
<b>2</b>	<b>0</b>	<b>1</b>	<b>4</b>	<b>10,000,000</b>	<b>10,000,000</b>	-	-
서울특별시 Seoul-teukbyeolsi				-	-	-	-
부산광역시 Busan-gwangyeoksi				-	-	-	-
대구광역시 Daegu-gwangyeoksi				-	-	-	-
인천광역시 Incheon-gwangyeosi				100,000	100,000	-	-
광주광역시 Gwangju-gwangyeoksi				-	-	-	-
대전광역시 Daejeon-gwangyeoksi				-	-	-	-
울산광역시 Ulsan-gwangyeoksi				-	-	-	-
세종특별자치시 Sejong-teukbyeoljachisi				-	-	-	-
경기 Gyeonggi-do				519,000	519,000	-	-
강원 Gangwon-do				827,000	827,000	-	-
충청북 Chungcheongbuk-do				488,000	488,000	-	-
충청남 Chungcheongnam-do				1,290,000	1,290,000	-	-
전라북 Jeollabuk-do				1,579,000	1,579,000	-	-
전라남 Jeollanam-do				2,516,000	2,516,000	-	-
경상북 Gyeongsangbuk-do				1,121,000	1,121,000	-	-
경상남 Gyeongsangnam-do				1,560,000	1,560,000	-	-
제주특별자치도 Jeju-teukbyeoljachi-do				-	-	-	-
농식품부·한국농어촌공사 MAFRA & KRC				-	-	-	-

## 1.7 기 타 Others

Unit : 1,000 Won

사업별 Projects	계 Total	국고보조금 Government Subsidy	지 방 비 Local Government Subsidy	기 타 Others
<b>합 계 Total</b>	<b>108,092,000</b>	<b>108,092,000</b>	-	-
-농업용수수질 조사 개선 -Agricultural Water Quality improvement	13,652,000	13,652,000	-	-
-지하수 자원관리 -Groundwater Resources Management	4,692,000	4,692,000	-	-
-농촌용수이용체계 재편 -Reorganization of Rural Water Usage System	15,080,000	15,080,000	-	-
-임진강수계농촌용수공급 -Supply of Imjin Riverwater for Agricultural Use	12,000,000	12,000,000	-	-
-저수지 둑 높임 -Raising a bank of the "	46,413,000	46,413,000	-	-
- 대형 치수 능력 증대	16,255,000	16,255,000	-	-
			-	-

## 2. 농업생산기반개량사업 Farmland Improvement Projects

2.1 합 계 Sum

단위 : 천원

사업별 Projects	계 Total	국고보조금 Government Subsidy	지방비 Local Government Subsidy	기타 Others
<b>합 계 Total</b>	<b>538,200,223</b>	<b>459,715,000</b>	<b>78,485,223</b>	-
- 경지정리(대구획) Land Consolidation	75,035,000	57,008,000	18,027,000	-
- 배수개선 Drainage Improvement	290,000,000	290,000,000	-	-
- 기반시설개보수 및 준설 Facilities Improvement	173,165,223	112,707,000	60,458,223	-

## 2.2 경지정리(대구획)

## Land Consolidation

Unit : 1,000 Won

시도별 Province				계 Total	국고보조금 Government Subsidy	지 방 비 Local Government Subsidy	기 타 Others
2	0	0	9	91,895,000	73,516,000	18,379,000	-
2	0	1	0	100,213,750	80,171,000	20,042,750	-
2	0	1	1	95,685,000	76,548,000	19,137,000	-
2	0	1	2	97,012,500	77,610,000	19,402,500	-
2	0	1	3	78,878,750	63,103,000	15,775,750	-
<b>2</b>	<b>0</b>	<b>1</b>	<b>4</b>	<b>75,035,000</b>	<b>57,008,000</b>	<b>18,027,000</b>	-
서 울 특 별 시 Seoul-teukbyeolsi				-	-	-	-
부 산 광 역 시 Busan-gwangyeoksi				-	-	-	-
대 구 광 역 시 Daegu-gwangyeoksi				-	-	-	-
인 천 광 역 시 Incheon-gwangyeoksi				2,220,000	1,776,000	444,000	-
광 주 광 역 시 Gwangju-gwangyeoksi				-	-	-	-
대 진 광 역 시 Daejeon-gwangyeoksi				-	-	-	-
울 산 광 역 시 Ulsan-gwangyeoksi				-	-	-	-
세 종 특 별 자 치 시 Sejong-teukbyeoljachisi				-	-	-	-
경 기 도 Gyeonggi-do				8,922,000	7,138,000	1,784,000	-
강 원 도 Gangwon-do				5,757,000	3,463,000	2,294,000	-
충 청 북 도 Chungcheongbuk-do				4,824,000	3,859,000	965,000	-
충 청 남 도 Chungcheongnam-do				12,049,000	9,638,000	2,411,000	-
전 라 북 도 Jeollabuk-do				18,000,000	14,400,000	3,600,000	-
전 라 남 도 Jeollanam-do				14,452,000	9,685,000	4,767,000	-
경 상 북 도 Gyeongsangbuk-do				2,804,000	2,243,000	561,000	-
경 상 남 도 Gyeongsangnam-do				6,007,000	4,806,000	1,201,000	-
제 주 특 별 자 치 도 Jejuteukbyeoljachi-do				-	-	-	-
농식품부·한국농어촌공사 MAFRA & KRC				-	-	-	-

## 2. 농업생산기반개량사업 Farmland Improvement Projects

### 2.3 배수개선 Drainage Improvement

단위 : 천원

시도별 Province				계 Total	국고보조금 Government Subsidy	지방비 Local Government Subsidy	기타 Others
2	0	0	9	213,451,000	213,451,000	-	-
2	0	1	0	213,118,000	213,118,000	-	-
2	0	1	1	180,100,000	180,100,000	-	-
2	0	1	2	250,000,000	250,000,000	-	-
2	0	1	3	300,000,000	300,000,000	-	-
<b>2</b>	<b>0</b>	<b>1</b>	<b>4</b>	<b>290,000,000</b>	<b>290,000,000</b>	<b>-</b>	<b>-</b>
서	울	특	별	시	-	-	-
	Seoul	-teukbyeolsi					
부	산	광	역	시	-	-	-
	Busan	-gwangyeoksi					
대	구	광	역	시	-	-	-
	Daegu	-gwangyeoksi					
인	천	광	역	시	4,580,000	4,580,000	-
	Incheon	-gwangyeosi					
광	주	광	역	시	9,200,000	9,200,000	-
	Gwangju	-gwangyeoksi					
대	진	광	역	시	-	-	-
	Daejeon	-gwangyeoksi					
울	산	광	역	시	200,000	200,000	-
	Ulsan	-gwangyeoksi					
세	종	특	별	자	치	시	-
	Sejong	-teukbyeoljachisi					
경	기			도	15,134,000	15,134,000	-
	Gyeonggi	-do					
강	원			도	4,059,000	4,059,000	-
	Gangwon	-do					
충	청	북		도	7,476,000	7,476,000	-
	Chungcheongbuk	-do					
충	청	남		도	16,656,000	16,656,000	-
	Chungcheongnam	-do					
전	라	북		도	89,042,000	89,042,000	-
	Jeollabuk	-do					
전	라	남		도	62,867,000	62,867,000	-
	Jeollanam	-do					
경	상	북		도	16,779,000	16,779,000	-
	Gyeongsangbuk	-do					
경	상	남		도	36,300,000	36,300,000	-
	Gyeongsangnam	-do					
제	주	특	별	자	치	도	-
	Jeju	-teukbyeoljachi	-do		27,707,000	27,707,000	-
농	식	품	부	·	한	국	농
	MAFRA	&	KRC		-	-	-

## 2.4 기반시설개보수 및 준설

## Facilities Improvement

Unit : 1,000 Won

사업별 Projects	계 Total	국고보조금 Government Subsidy	지방비 Local Government Subsidy	기타 Others
<b>합 계 Total</b>	<b>173,165,223</b>	<b>112,707,000</b>	<b>60,458,223</b>	-
- 수리시설 개보수 Repair of Irrigation Facilities	280,170,000	261,970,000	-	18,200,000
- 방조제 개보수 Repair of Sea Dike	51,782,223	38,500,000	13,282,223	-
- 받기반 정비	92,765,000	74,207,000	18,558,000	-
Upland Improvement				
- 기계화 경작로 확포장	95,210,000	66,592,000	28,618,000	-
On-Farm Road Improvement				
- 기타 Others	22,440,000	22,440,000	-	-

## 2. 농업생산기반개량사업 Farmland Improvement Projects

### 2.4.1 수리시설 개보수 Repair of Irrigation Facilities

단위 : 천원

시도별 Province				계 Total	국고보조금 Government Subsidy	지방비 Local Government Subsidy	기타 Others
2	0	0	9	467,000,000	467,000,000	-	-
2	0	1	0	400,000,000	400,000,000	-	-
2	0	1	1	260,000,000	260,000,000	-	-
2	0	1	2	370,000,000	370,000,000	-	-
2	0	1	3	480,000,000	480,000,000	-	-
<b>2</b>	<b>0</b>	<b>1</b>	<b>4</b>	<b>280,170,000</b>	<b>261,970,000</b>	<b>-</b>	<b>18,200,000</b>
서 울 특 별 시				-	-	-	-
Seoul-teukbyeolsi							
부 산 광 역 시				3,425,000	3,425,000	-	-
Busan-gwangyeoksi							
대 구 광 역 시				5,474,000	5,474,000	-	-
Daegu-gwangyeoksi							
인 천 광 역 시				3,366,000	3,366,000	-	-
Incheon-gwangyeosi							
광 주 광 역 시				5,372,000	5,372,000	-	-
Gwangju-gwangyeoksi							
대 전 광 역 시				760,000	760,000	-	-
Daejeon-gwangyeoksi							
울 산 광 역 시				1,855,000	1,855,000	-	-
Ulsan-gwangyeoksi							
세 종 특 별 자 치 시				1,689,000	1,689,000	-	-
Sejong-teukbyeoljachisi							
경 기 도				18,464,000	18,464,000	-	-
Gyeonggi-do							
강 원 도				16,563,000	16,563,000	-	-
Gangwon-do							
충 청 북 도				13,026,000	13,026,000	-	-
Chungcheongbuk-do							
충 청 남 도				54,534,000	54,534,000	-	-
Chungcheongnam-do							
전 라 북 도				33,609,000	33,609,000	-	-
Jeollabuk-do							
전 라 남 도				44,471,000	44,471,000	-	-
Jeollanam-do							
경 상 북 도				27,257,000	27,257,000	-	-
Gyeongsangbuk-do							
경 상 남 도				32,105,000	32,105,000	-	-
Gyeongsangnam-do							
제 주 특 별 자 치 도				-	-	-	-
Jejuteukbyeoljachi-do							
농식품부·한국농어촌공사 MAFRA & KRC				18,200,000	-	-	18,200,000



## 2.4.2 방조제 개보수

## Repair of Sea Dike

Unit : 1,000 Won

시도별 Province				계 Total	국고보조금 Government Subsidy	지 방 비 Local Government Subsidy	기 타 Others
2	0	0	9	-	-	-	-
2	0	1	0	-	-	-	-
2	0	1	1	-	-	-	-
2	0	1	2	62,000,000	62,000,000	-	-
2	0	1	3	56,000,000	56,000,000	-	-
<b>2</b>	<b>0</b>	<b>1</b>	<b>4</b>	<b>51,782,223</b>	<b>38,500,000</b>	<b>13,282,223</b>	-
서울특별시 Seoul-teukbyeolsi				-	-	-	-
부산광역시 Busan-gwangyeoksi				-	-	-	-
대구광역시 Daegu-gwangyeoksi				-	-	-	-
인천광역시 Incheon-gwangyeosi				4,361,000	3,300,000	1,061,000	-
광주광역시 Gwangju-gwangyeoksi				-	-	-	-
대전광역시 Daejeon-gwangyeoksi				-	-	-	-
울산광역시 Ulsan-gwangyeoksi				-	-	-	-
세종특별자치시 Sejong-teukbyeoljachisi				-	-	-	-
경기도 Gyeonggi-do				1,984,000	1,810,000	174,000	-
강원도 Gangwon-do				-	-	-	-
충청북도 Chungcheongbuk-do				-	-	-	-
충청남도 Chungcheongnam-do				6,990,000	6,570,000	420,000	-
전라북도 Jeollabuk-do				1,850,000	1,820,000	30,000	-
전라남도 Jeollanam-do				33,306,223	22,600,000	10,706,223	-
경상북도 Gyeongsangbuk-do				-	-	-	-
경상남도 Gyeongsangnam-do				3,291,000	2,400,000	891,000	-
제주특별자치도 Jejuteukbyeoljachi-do				-	-	-	-
농식품부·한국농어촌공사 MAFRA & KRC				-	-	-	-

## 2. 농업생산기반개량사업 Farmland Improvement Projects

### 2.4.3 밭기반 정비

### Upland Improvement

단위 : 천원

시도별 Province				계 Total	국고보조금 Government Subsidy	지방비 Local Government Subsidy	기타 Others
2	0	0	9	99,392,500	79,514,000	19,878,500	-
2	0	1	0	89,632,500	71,706,000	17,926,500	-
2	0	1	1	96,607,500	77,286,000	19,321,500	-
2	0	1	2	102,797,500	82,238,000	20,559,500	-
2	0	1	3	86,517,500	69,214,000	17,303,500	-
<b>2</b>	<b>0</b>	<b>1</b>	<b>4</b>	<b>92,765,000</b>	<b>74,207,000</b>	<b>18,558,000</b>	-
부	산	광	역	시	-	-	-
					Busan-gwangyeoksi		
대	구	광	역	시	-	-	-
					Daegu-gwangyeoksi		
인	천	광	역	시	-	-	-
					Incheon-gwangyeoksi		
광	주	광	역	시	-	-	-
					Gwangju-gwangyeoksi		
대	진	광	역	시	-	-	-
					Daejeon-gwangyeoksi		
울	산	광	역	시	-	-	-
					Ulsan-gwangyeoksi		
세	종	특	별	자	치	시	-
					Sejong-teukbyeoljachisi		
경	기			도	-	-	-
					Gyeonggi-do		
강	원			도	7,169,000	5,737,000	1,432,000
					Gangwon-do		
충	청	북		도	5,725,000	4,580,000	1,145,000
					Chungcheongbuk-do		
충	청	남		도	1,728,000	1,382,000	346,000
					Chungcheongnam-do		
전	라	북		도	3,669,000	2,935,000	734,000
					Jeollabuk-do		
전	라	남		도	30,662,000	24,524,000	6,138,000
					Jeollanam-do		
경	상	북		도	9,468,000	7,573,000	1,895,000
					Gyeongsangbuk-do		
경	상	남		도	2,524,000	2,020,000	504,000
					Gyeongsangnam-do		
제	주	특	별	자	치	도	-
					Jejuteukbyeoljachi-do		
농	식품	부	·	한국	농	어	촌
					MAFRA & KRC		

## 2.4.4 기계화 경작로 확포장

## On-Farm Road Improvement

Unit : 1,000 Won

시도별 Province	계 Total	국고보조금 Government Subsidy	지 방 비 Local Government Subsidy	기 타 Others
2 0 0 9	130,540,000	91,378,000	39,162,000	-
2 0 1 0	121,232,857	84,863,000	36,369,857	-
2 0 1 1	134,305,714	94,014,000	40,291,714	-
2 0 1 2	112,810,000	78,967,000	33,843,000	-
2 0 1 3	95,624,286	66,937,000	28,687,286	-
<b>2 0 1 4</b>	<b>95,210,000</b>	<b>66,592,000</b>	<b>28,618,000</b>	-
부 산 광 역 시 Busan-gwangyeoksi	600,000	300,000	300,000	-
대 구 광 역 시 Daegu-gwangyeoksi	500,000	400,000	100,000	-
인 천 광 역 시 Incheon-gwangyeoksi	958,000	670,000	288,000	-
광 주 광 역 시 Gwangju-gwangyeoksi	300,000	240,000	60,000	-
대 진 광 역 시 Daejeon-gwangyeoksi	-	-	-	-
울 산 광 역 시 Ulsan-gwangyeoksi	-	-	-	-
세 종 특 별 자 치 시 Sejong-teukbyeoljachisi	426,000	298,000	128,000	-
경 기 도 Gyeonggi-do	1,578,000	1,085,000	493,000	-
강 원 도 Gangwon-do	4,220,000	2,953,000	1,267,000	-
충 청 북 도 Chungcheongbuk-do	5,486,000	3,840,000	1,646,000	-
충 청 남 도 Chungcheongnam-do	22,517,000	15,761,000	6,756,000	-
전 라 북 도 Jeollabuk-do	20,364,000	14,256,000	6,108,000	-
전 라 남 도 Jeollanam-do	21,054,000	14,742,000	6,312,000	-
경 상 북 도 Gyeongsangbuk-do	10,839,000	7,587,000	3,252,000	-
경 상 남 도 Gyeongsangnam-do	6,200,000	4,342,000	1,858,000	-
제 주 특 별 자 치 도 Jejuteukbyeoljachi-do	168,000	118,000	50,000	-
농식품부·한국농어촌공사 MAFRA & KRC	-	-	-	-

## 2. 농업생산기반개량사업 Farmland Improvement Projects

2.4.5 기 타

Others

단위 : 천원

사업별 Projects	계 Total	국고보조금 Government Subsidy	지방비 Local Government Subsidy	기 타 Others
합 계 Total	22,440,000	22,440,000	-	-
. 서산A 간척지 Reclamation in Seosan A Area	22,440,000	22,440,000	-	-

### 3. 농지확대개발사업 Project to Farmland Expantion

3.1 합 계 Sum

Unit : 1,000 Won

사업별 Projects	계 Total	국고보조금 Government Subsidy	지 방 비 Local Government Subsidy	기 타 Others
<b>합 계 Total</b>	<b>161,176,036</b>	<b>84,700,000</b>	-	<b>76,476,036</b>
간척 및 매립 Tide land Reclamation	152,223,000	84,700,000	-	67,523,000
개 간 Slope land Reclamation	8,953,036	-	-	8,953,036

주 : 기타는 농지관리기금 및 농민부담

Note : Others = Farmland Management Funds + Farmer's burden

## 3. 농지확대개발사업

## Project to Farmland Expantion

## 3.2 간척 및 매립

## Tide land Reclamation

단위 : 천원

사업별 Projects	계 Total	국고보조금 Government Subsidy	지 방 비 Local Government Subsidy	농지관리기금 Farmland Management Funds
<b>합 계 Total</b>	<b>152,223,000</b>	<b>84,700,000</b>	-	<b>67,523,000</b>
금강II Geumgang II	35,000,000	35,000,000	-	-
홍보 Hongbo	19,700,000	19,700,000	-	-
영산강IV YeongsangangIV	30,000,000	30,000,000	-	-
영산강III-1 YeongsangangIII-1	16,780,000	-	-	16,780,000
영산강III-2 YeongsangangIII-2	16,220,000	-	-	16,220,000
화 옹 Hwaong	30,883,000	-	-	30,883,000
시 화 Sihwa	3,640,000	-	-	3,640,000

## 3.3 개 간

## Slopeland Reclamation

Unit : 1,000 Won


시도별 Province	계 Total	국고보조금 Government Subsidy	지 방 비 Local Government Subsidy	농민부담 Farmer's Burden
2 0 0 9	2,689,650	-	-	2,689,650
2 0 1 0	5,789,989	-	-	5,789,989
2 0 1 1	6,089,324	-	116,429	5,972,895
2 0 1 2	6,014,225	-	87,400	5,926,825
2 0 1 3	12,024,649	-	24,663	11,999,986
2 0 1 4	<b>8,953,036</b>	-	-	<b>8,953,036</b>
서울특별시 Seoul-teukbyeolsi	-	-	-	-
부산광역시 Busan-gwangyeoksi	10,800	-	-	10,800
대구광역시 Daegu-gwangyeoksi	-	-	-	-
인천광역시 Incheon-gwangyeoksi	-	-	-	-
광주광역시 Gwangju-gwangyeoksi	-	-	-	-
대전광역시 Daejeon-gwangyeoksi	-	-	-	-
울산광역시 Ulsan-gwangyeoksi	-	-	-	-
세종특별자치시 Sejong-teukbyeoljachisi	435,620	-	-	435,620
경기도 Gyeonggi-do	1,066,731	-	-	1,066,731
강원도 Gangwon-do	752,845	-	-	752,845
충청북도 Chungcheongbuk-do	326,130	-	-	326,130
충청남도 Chungcheongnam-do	1,105,180	-	-	1,105,180
전라북도 Jeollabuk-do	2,118,495	-	-	2,118,495
전라남도 Jeollanam-do	788,399	-	-	788,399
경상북도 Gyeongsangbuk-do	1,413,762	-	-	1,413,762
경상남도 Gyeongsangnam-do	935,074	-	-	935,074
제주특별자치도 Jejutekbyeoljachi-do	-	-	-	-





## 3장. 기반정비사업 준공 및 폐지현황

Completion Status of Agricultural Land & Water  
Development Projects and Withdrawals Status of  
Irrigation Facilities



1. 농업용수개발사업준공현황 Completion Status of Irrigation Water Development Projects

1.1. 합 계 Total

단위 : 면적...헥타아르  
금액...천원

시 도	계 Total							
	개 소 수 No.	준 공 면 적 Completed Area						사 업 비 계 Total
		계 Total	신 규 Newly	보 강 Upgrading	개 답 Conversion to paddy field			
					진 Upland	임 약 Forest	기 타 Others	
2 0 0 9	703	6,655.0	2,378.0	4,184.5	61	9	22.5	110,725,078
2 0 1 0	277	3,440.8	853.3	2,587.5	-	-	-	118,657,710
2 0 1 1	387	3,712.5	703.3	3,009.2	-	-	-	130,906,870
2 0 1 2	519	6,013.4	1,554.1	4,459.3	-	-	-	231,029,229
2 0 1 3	271	4,197.1	1,012.1	3,185.0	-	-	-	198,678,510
<b>2 0 1 4</b>	<b>290</b>	<b>23,492.4</b>	<b>3,413.1</b>	<b>20,079.3</b>	<b>-</b>	<b>-</b>	<b>-</b>	<b>529,606,656</b>
서 울 특 별 시	-	-	-	-	-	-	-	-
부 산 광 역 시	-	-	-	-	-	-	-	-
대 구 광 역 시	3	68.4	-	68.4	-	-	-	2,756,000
인 천 광 역 시	3	557.6	258.8	298.8	-	-	-	21,240,830
광 주 광 역 시	6	45.0	35.0	10.0	-	-	-	275,378
대 전 광 역 시	1	-	-	-	-	-	-	25,904,810
울 산 광 역 시	-	-	-	-	-	-	-	-
세종특별자치시	-	-	-	-	-	-	-	-
경 기 도	48	4,913.2	378.2	4,535.0	-	-	-	62,604,461
강 원 도	9	345.6	197.0	148.6	-	-	-	35,807,813
충 청 북 도	27	257.6	77.0	180.6	-	-	-	42,107,977
충 청 남 도	48	354.5	136.5	218.0	-	-	-	3,763,009
전 라 북 도	10	1,709.0	860.0	849.0	-	-	-	82,374,458
전 라 남 도	28	13,091.8	775.0	12,316.8	-	-	-	81,738,730
경 상 북 도	62	465.0	242.8	222.2	-	-	-	65,067,399
경 상 남 도	33	1,463.8	452.8	1,011.0	-	-	-	104,403,649
제주특별자치도	12	220.9	-	220.9	-	-	-	1,562,142

주 : 용수개발 준공현황은 사업비 준공이 아닌 현장 준공 후 시설물 등록 기준임

Unit : Area ..... ha  
Cost ...1,000Won

Project Cost		저 수 지						Province				
국고보조금 Government Subsidy	지 방 비 Local Government Subsidy	개 소 수 No.	준 공 면 적 Completed Area				개 답 Conversion to					
			계 Total	신 규 Newly	보 강 Upgrading	전 Upland	임 야 Forest					
77,681,155	33,043,923	7	238.7	238.7	-	-	-2	0	0	9		
90,830,881	27,826,829	9	461.2	421.2	40	-	-2	0	1	0		
116,830,169	14,076,701	1	46	46	-	-	-2	0	1	1		
212,571,492	18,457,737	3	102	84	18	-	-2	0	1	2		
177,153,053	21,525,457	4	717.4	122.4	595.0	-	-2	0	1	3		
<b>508,477,948</b>	<b>21,128,708</b>	<b>14</b>	<b>1,743.9</b>	<b>1,458.8</b>	<b>285.1</b>	-	<b>-2</b>	<b>0</b>	<b>1</b>	<b>4</b>		
-	-	-	-	-	-	-	-	-	-	Seoul-teukbyeolsi		
-	-	-	-	-	-	-	-	-	-	Busan-gwangyeoksi		
2,602,000	154,000	-	-	-	-	-	-	-	-	Daegu-gwangyeoksi		
21,240,830	-	1	258.8	258.8	-	-	-	-	-	Incheon-gwangyeoksi		
247,138	28,240	-	-	-	-	-	-	-	-	Gwangju-gwangyeoksi		
25,904,810	-	1	-	-	-	-	-	-	-	Daejeon-gwangyeoksi		
-	-	-	-	-	-	-	-	-	-	Ulsan-gwangyeoksi		
-	-	-	-	-	-	-	-	-	-	Sejong-teukbyeoljachisi		
53,404,347	9,200,114	-	-	-	-	-	-	-	-	Gyeonggi-do		
35,612,850	194,963	1	192.0	192.0	-	-	-	-	-	Gangwon-do		
41,965,879	142,098	-	-	-	-	-	-	-	-	Chungcheongbuk-do		
2,179,902	1,583,107	1	-	-	-	-	-	-	-	Chungcheongnam-do		
82,181,790	192,668	2	856.0	856.0	-	-	-	-	-	Jeollabuk-do		
80,772,901	965,829	1	-	-	-	-	-	-	-	Jeollanam-do		
62,038,737	3,028,662	5	118.0	118.0	-	-	-	-	-	Gyeongsangbuk-do		
98,894,254	5,509,395	2	319.1	34.0	285.1	-	-	-	-	Gyeongsangnam-do		
1,432,510	129,632	-	-	-	-	-	-	-	-	Jejuteukbyeoljachi-do		

1. 농업용수개발사업준공현황 Status of Irrigation Water Development Projects

1.1. 합 계 Total

단위 : 면적...헥타아르  
금액...천원

시 도	Reservoirs				양(배수)장				
	Paddy Field	사 업 비 Project Cost			개 소 수 No.	준 공 면 적			
		계 Total	국고보조금 Government Subsidy	지 방 비 Local Government Subsidy		계 Total	신 규 Newly	보 강 Upgrading	
									기 타 Others
2 0 0 9	-	24,115,157	16,609,594	7,505,563	75	4,126.8	1,079.6	3,023.2	
2 0 1 0	-	54,796,418	41,281,853	13,514,565	47	2,158.1	38.0	2,120.1	
2 0 1 1	-	6,467,000	6,467,000	-	52	2,395.2	87.3	2,307.9	
2 0 1 2	-	8,993,060	5,462,030	3,531,030	66	4,258.5	726.6	3,531.9	
2 0 1 3	-	61,626,386	61,626,386	-	80	2,782.2	513.9	2,268.3	
<b>2 0 1 4</b>	<b>-</b>	<b>232,311,492</b>	<b>232,311,492</b>	<b>-</b>	<b>87</b>	<b>20,589.3</b>	<b>1,302.0</b>	<b>19,287.3</b>	
서 울 특 별 시	-	-	-	-	-	-	-	-	
부 산 광 역 시	-	-	-	-	-	-	-	-	
대 구 광 역 시	-	-	-	-	3	68.4	-	68.4	
인 천 광 역 시	-	15,757,382	15,757,382	-	2	298.8	-	298.8	
광 주 광 역 시	-	-	-	-	1	21.0	21.0	-	
대 전 광 역 시	-	25,904,810	25,904,810	-	-	-	-	-	
울 산 광 역 시	-	-	-	-	-	-	-	-	
세종특별자치시	-	-	-	-	-	-	-	-	
경 기 도	-	-	-	-	3	4,644.0	176.0	4,468.0	
강 원 도	-	24,870,850	24,870,850	-	1	136.6	-	136.6	
충 청 북 도	-	-	-	-	3	174.6	-	174.6	
충 청 남 도	-	-	-	-	15	197.0	-	197.0	
전 라 북 도	-	77,439,217	77,439,217	-	4	849.0	-	849.0	
전 라 남 도	-	17,429,857	17,429,857	-	27	13,091.8	775.0	12,316.8	
경 상 북 도	-	39,699,376	39,699,376	-	13	268.0	69.8	198.2	
경 상 남 도	-	31,210,000	31,210,000	-	15	840.1	260.2	579.9	
제주특별자치도	-	-	-	-	-	-	-	-	

주 : 용수개발 준공현황은 사업비 준공이 아닌 현장 준공 후 시설물 등록 기준임

Unit : Area ..... ha  
Cost ...1,000Won

Pumping & Drainage Station						보		Province											
Completed Area			사업비 Project Cost			개 소 수 No.	계 Total					Province							
개 답 Conversion to Paddy Field			계 Total	국고보조금 Government Subsidy	지 방 비 Local Government Subsidy											Province			
전 Upland	임 야 Forest	기 타 Others				Province													
24	-	-	57,269,377	48,211,101	9,058,276					10	133.3								
-	-	-	54,902,924	47,824,422	7,078,502					5	22.7	2	0	1	0				
-	-	-	113,945,166	105,723,332	8,221,834					10	55.2	2	0	1	1				
-	-	-	203,989,728	198,543,059	5,446,669	10	145.5	2	0	1	2								
-	-	-	128,006,687	113,004,095	15,002,592	4	9.0	2	0	1	3								
-	-	-	<b>282,278,966</b>	<b>267,106,688</b>	<b>15,172,278</b>	<b>9</b>	<b>339.8</b>	<b>2</b>	<b>0</b>	<b>1</b>	<b>4</b>								
-	-	-	-	-	-	-	-	-	Seoul-teukbyeolsi										
-	-	-	-	-	-	-	-	-	Busan-gwangyeoksi										
-	-	-	2,756,000	2,602,000	154,000	-	-	-	Daegu-gwangyeoksi										
-	-	-	5,483,448	5,483,448	-	-	-	-	Incheon-gwangyeoksi										
-	-	-	231,138	231,138	-	-	-	-	Gwangju-gwangyeoksi										
-	-	-	-	-	-	-	-	-	Daejeon-gwangyeoksi										
-	-	-	-	-	-	-	-	-	Ulsan-gwangyeoksi										
-	-	-	-	-	-	-	-	-	Sejong-teukbyeoljachi										
-	-	-	59,645,000	51,375,000	8,270,000	-	-	-	Gyeonggi-do										
-	-	-	10,742,000	10,742,000	-	3	5.0	-	Gangwon-do										
-	-	-	41,775,012	41,775,012	-	-	-	-	Chungcheongbuk-do										
-	-	-	2,466,009	1,570,102	895,907	3	32.2	-	Chungcheongnam-do										
-	-	-	4,703,245	4,662,573	40,672	-	-	-	Jeollabuk-do										
-	-	-	64,308,873	63,343,044	965,829	-	-	-	Jeollanam-do										
-	-	-	23,453,870	22,208,000	1,245,870	-	-	-	Gyeongsangbuk-do										
-	-	-	66,714,371	63,114,371	3,600,000	3	302.6	-	Gyeongsangnam-do										
-	-	-	-	-	-	-	-	-	Jejutekbyeoljachi-do										

1. 농업용수개발사업준공현황 Status of Irrigation Water Development Projects

1.1. 합 계 Total

단위 : 면적...헥타아르  
금액...천원

시 도	보 Weirs							사 업 비 Project	국고보조금 Government Subsidy
	준 공 면 적 Completed Area					계 Total			
	신 규 Newly	보 강 Upgrading	개 답 Conversion to paddy field						
			전 Upland	임 야 Forest	기 타 Others				
2 0 0 9	32	101.3	-	-	-	2,336,968	664,909		
2 0 1 0	2	20.7	-	-	-	379,582	58,500		
2 0 1 1	4	51.2	-	-	-	1,131,623	769,024		
2 0 1 2	25.5	120	-	-	-	2,917,863	2,591,335		
2 0 1 3	9.0	-	-	-	-	144,607	45,024		
<b>2 0 1 4</b>	<b>193.8</b>	<b>146.0</b>	<b>-</b>	<b>-</b>	<b>-</b>	<b>5,976,448</b>	<b>4,519,883</b>		
서 울 특 별 시	-	-	-	-	-	-	-		
부 산 광 역 시	-	-	-	-	-	-	-		
대 구 광 역 시	-	-	-	-	-	-	-		
인 천 광 역 시	-	-	-	-	-	-	-		
광 주 광 역 시	-	-	-	-	-	-	-		
대 전 광 역 시	-	-	-	-	-	-	-		
울 산 광 역 시	-	-	-	-	-	-	-		
세 종 특 별 자 치 시	-	-	-	-	-	-	-		
경 기 도	-	-	-	-	-	-	-		
강 원 도	5.0	-	-	-	-	27,170	-		
충 청 북 도	-	-	-	-	-	-	-		
충 청 남 도	32.2	-	-	-	-	-	-		
전 라 북 도	-	-	-	-	-	-	-		
전 라 남 도	-	-	-	-	-	-	-		
경 상 북 도	-	-	-	-	-	-	-		
경 상 남 도	156.6	146.0	-	-	-	5,949,278	4,519,883		
제 주 특 별 자 치 도	-	-	-	-	-	-	-		

주 : 용수개발 준공현황은 사업비 준공이 아닌 현장 준공 후 시설물 등록 기준임

Unit : Area ..... ha  
Cost ...1,000Won

Cost	집 수 암 거						Province				
	개 소 수 No.	준 공 면 적 Completed Area				개 답 Conversion to					
		계 Total	신 규 Newly	보 강 Upgrading	전 Upland	임 야 Forest					
1,672,059	1	25	25	-	-	-	2	0	0	9	
321,082	-	-	-	-	-	-	-	2	0	1	0
362,599	-	-	-	-	-	-	-	2	0	1	1
326,528	-	-	-	-	-	-	-	2	0	1	2
99,583	1	9.0	9.0	-	-	-	-	2	0	1	3
<b>1,456,565</b>	<b>7</b>	<b>30.0</b>	<b>-</b>	<b>30.0</b>	<b>-</b>	<b>-</b>	<b>-2</b>	<b>0</b>	<b>1</b>	<b>4</b>	
-	-	-	-	-	-	-	-	-	-	-	Seoul-teukbyeolsi
-	-	-	-	-	-	-	-	-	-	-	Busan-gwangyeoksi
-	-	-	-	-	-	-	-	-	-	-	Daegu-gwangyeoksi
-	-	-	-	-	-	-	-	-	-	-	Incheon-gwangyeoksi
-	-	-	-	-	-	-	-	-	-	-	Gwangju-gwangyeoksi
-	-	-	-	-	-	-	-	-	-	-	Daejeon-gwangyeoksi
-	-	-	-	-	-	-	-	-	-	-	Ulsan-gwangyeoksi
-	-	-	-	-	-	-	-	-	-	-	Sejong-teukbyeoljachi
-	1	30.0	-	30.0	-	-	-	-	-	-	Gyeonggi-do
27,170	-	-	-	-	-	-	-	-	-	-	Gangwon-do
-	-	-	-	-	-	-	-	-	-	-	Chungcheongbuk-do
-	-	-	-	-	-	-	-	-	-	-	Chungcheongnam-do
-	-	-	-	-	-	-	-	-	-	-	Jeollabuk-do
-	-	-	-	-	-	-	-	-	-	-	Jeollanam-do
-	-	-	-	-	-	-	-	-	-	-	Gyeongsangbuk-do
1,429,395	6	-	-	-	-	-	-	-	-	-	Gyeongsangnam-do
-	-	-	-	-	-	-	-	-	-	-	Jejuteukbyeoljachi-do

# 1. 농업용수개발사업준공현황 Status of Irrigation Water Development Projects

## 1.1. 합 계 Total

단위 : 면적...헥타아르  
금액...천원

시 도	Infiltration Galleries				관 정		
	Paddy Field	사 업 비 Project Cost			개 소 수 No.	준 공 면 적	
		계 Total	국고보조금 Government Subsidy	지 방 비 Local Government Subsidy		계 Total	신 규 Newly
2 0 0 9	-	31840	-	31840	610	2131.2	1002.7
2 0 1 0	-	-	-	-	216	798.8	392.1
2 0 1 1	-	-	-	-	324	1,216.10	566.00
2 0 1 2	-	-	-	-	440	1507.4	718
2 0 1 3	-	-	-	-	182	679.5	357.8
<b>2 0 1 4</b>	-	<b>300,000</b>	-	<b>300,000</b>	<b>173</b>	<b>789.4</b>	<b>458.5</b>
서울특별시	-	-	-	-	-	-	-
부산광역시	-	-	-	-	-	-	-
대구광역시	-	-	-	-	-	-	-
인천광역시	-	-	-	-	-	-	-
광주광역시	-	-	-	-	5	24.0	14.0
대전광역시	-	-	-	-	-	-	-
울산광역시	-	-	-	-	-	-	-
세종특별자치시	-	-	-	-	-	-	-
경기도	-	-	-	-	44	239.2	202.2
강원도	-	-	-	-	4	12.0	-
충청북도	-	-	-	-	24	83.0	77.0
충청남도	-	-	-	-	29	125.3	104.3
전라북도	-	-	-	-	4	4.0	4.0
전라남도	-	-	-	-	-	-	-
경상북도	-	-	-	-	44	79.0	55.0
경상남도	-	300,000	-	300,000	7	2.0	2.0
제주특별자치도	-	-	-	-	12	220.9	-

주 : 용수개발준공현황은 사업비 준공이 아닌 현장 준공완료 후 등록 기준임



Unit : Area ..... ha  
Cost ...1,000Won

Tube Wells				사 업 비 Project Cost			Province						
Completed Area				계 Total	국고보조금 Government Subsidy	지 방 비 Local Government Subsidy							
보 강 Upgrading	개 답 Conversion to Paddy Field												
	진 Upland	임 야 Forest	기 타 Others										
1060	37	9	22.5	26,971,736	12,195,551	14,776,185	2	0	0	9			
406.7	-	-	-	8,578,786	1,666,106	6,912,680	2	0	1	0			
650.10	-	-	-	9,363,081	3,870,813	5,492,268	2	0	1	1			
789.4	-	-	-	15,128,578	5,975,068	9,153,510	2	0	1	2			
321.7	-	-	-	8,900,830	2,477,548	6,423,282	2	0	1	3			
<b>330.9</b>	<b>-</b>	<b>-</b>	<b>-</b>	<b>8,739,750</b>	<b>4,539,885</b>	<b>4,199,865</b>	<b>2</b>	<b>0</b>	<b>1</b>	<b>4</b>			
-	-	-	-	-	-	-	-	Seoul-teukbyeolsi					
-	-	-	-	-	-	-	-	Busan-gwangyeoksi					
-	-	-	-	-	-	-	-	Daegu-gwangyeoksi					
-	-	-	-	-	-	-	-	Incheon-gwangyeoksi					
10.0	-	-	-	44,240	16,000	28,240		Gwangju-gwangyeoksi					
-	-	-	-	-	-	-	-	Daejeon-gwangyeoksi					
-	-	-	-	-	-	-	-	Ulsan-gwangyeoksi					
-	-	-	-	-	-	-	-	Sejong-teukbyeoljachi					
37.0	-	-	-	2,959,461	2,029,347	930,114		Gyeonggi-do					
12.0	-	-	-	167,793	-	167,793		Gangwon-do					
6.0	-	-	-	332,965	190,867	142,098		Chungcheongbuk-do					
21.0	-	-	-	1,297,000	609,800	687,200		Chungcheongnam-do					
-	-	-	-	231,996	80,000	151,996		Jeollabuk-do					
-	-	-	-	-	-	-	-	Jeollanam-do					
24.0	-	-	-	1,914,153	131,361	1,782,792		Gyeongsangbuk-do					
-	-	-	-	230,000	50,000	180,000		Gyeongsangnam-do					
220.9	-	-	-	1,562,142	1,432,510	129,632		Jejuteukbyeoljachi-do					

1.2. 시군관할 Operated by Si and Gun

단위:면적...헥타아르 1.2.1 저수지 Reservoirs  
 금액...천원

시 군	지 구 명 Name of Project Unit	인가년월일 Date of Establishment Authorized	공사기간 Construction Period	인가면적 Planned Development Area	준 공 면 적		
					계 Total	신 규 Newly	보 강 Upgrading
총 계	4			90.0	124.0	124.0	-
충 청 남 도	1			-	-	-	-
청 양 군	추광2	2012.11.27	2010.02.24~2012.11.27	-	-	-	-
경 상 북 도	2			90.0	90.0	90.0	-
경 주 시	상계	2014.07.17	1990.01.01~2005.01.01	45.0	45.0	45.0	-
김 천 시	남곡	2006.12.28	2007.04.24~2014.01.02	45.0	45.0	45.0	-
경 상 남 도	1			-	34.0	34.0	-
거 창 군	예동		2012.06.28~2014.09.25	-	34.0	34.0	-

주 : 저수지 준공현황은 사업비 준공이 아닌 현장 준공 후 시설물 등록 기준임



1.2. 시군관할 Operated by Si and Gun

단위:면적...헥타아르 1.2.1 저수지 Reservoirs

금액...천원

시 군	수원공명 Name of Facilities	유역면적 Catchment Area	홍 수 량 Flood Discharge (m3/s)	만수면적 Area of Full Water	유효저수량 Effective Storage Capacity (천톤)	제 당 Dam		
						높 이 Height (m)	길 이 Length (m)	형 식 Type
총 계	4	-	-	3.2	664.4	-	-	
충 청 남 도	1	-	-	-	-	-	-	
청 양 군	추광2	-	-	-	-	-	-	
경 상 북 도	2	-	-	3.2	564.4	-	-	
경 주 시		상계			242.4	23	150	토언제균일형
김 천 시	남곡	114	24.8	-	322	36.5	195	필댐
경 상 남 도	1	-	-	-	100	-	-	
거 창 군	예동	273	-	-	100	18	99	

주 : 용수개발 준공현황은 사업비 준공이 아닌 현장 준공 후 시설물 등록 기준임



1.2. 시군관할 Operated by Si and Gun

단위:면적...헥타아르 1.2.2 양(배)수장 Pumping & Drainage Station  
 금액...천원

시 군	지 구 명 Name of Project Unit	인가년월일 Date of Establishment Authorized	공사기간 Construction Period	인가면적 Planned Development Area	준 공 면 적		
					계 Total	신 규 Newly	보 강 Upgrading
<b>총 계</b>	<b>25</b>			<b>481.4</b>	<b>481.2</b>	<b>271.8</b>	<b>209.4</b>
<b>대구광역시</b>	<b>1</b>			-	-	-	-
달 성 군	현풍 자모2양수장	2014.01.01	2013.10.10~2013.12.27	-	-	-	-
<b>광주광역시</b>	<b>1</b>			<b>61.0</b>	<b>21.0</b>	<b>21.0</b>	-
광 산 구	용봉	2014.12.12	2014.05.09~2014.12.12	61.0	21.0	21.0	-
<b>경기도</b>	<b>1</b>			<b>176.0</b>	<b>176.0</b>	<b>176.0</b>	-
포 천 시	용담	2014.12.15	2013.10.20~2014.12.15	176.0	176.0	176.0	-
<b>충청남도</b>	<b>2</b>			-	-	-	-
당 진 시	내경2	2014.12.07	2014.04.22~2014.12.07	-	-	-	-
	나산	2014.05.13	2013.12.12~2014.05.13	-	-	-	-
<b>전라남도</b>	<b>7</b>			<b>78.2</b>	<b>47.2</b>	<b>5.0</b>	<b>42.2</b>
해 남 군	현산 고담 양수장	2014.08.14	2014.09.12~2014.12.05	18.0	-	-	-
영 압 군	월동	2011.11.14	2012.01.05~2012.06.22	18.4	18.4	-	18.4
	와운	2012.07.03	2012.12.13~2013.04.07	9.0	9.0	-	9.0
	취정	2012.07.03	2012.12.13~2013.04.17	8.8	8.8	-	8.8
	갈곡	2012.07.03	2012.12.13~2013.06.17	6.0	6.0	-	6.0
영 광 군	상화		2013.12.30~2014.04.28	-	5.0	5.0	-
장 성 군	성덕	2014.01.02	2009.01.06~2014.03.22	18.0	-	-	-
<b>경상북도</b>	<b>11</b>			<b>166.2</b>	<b>218.0</b>	<b>69.8</b>	<b>148.2</b>
경 주 시	소태	2014.02.28	2012.01.01~2012.01.01	5.0	5.0	5.0	-
	석화	2014.01.23	2012.01.01~2012.01.01	5.0	5.0	5.0	-
김 천 시	다남	2008.03.31	2008.05.23~2014.05.21	43.5	43.5	-	43.5
	군자	2008.03.31	2008.05.23~2014.05.21	54.7	54.7	-	54.7
	서부	2007.07.31	2007.09.05~2014.01.02	50.0	50.0	-	50.0
구 미 시	북산4(타설관정)	2014.11.27	2014.03.28~2014.06.25	-	5.0	5.0	-
	다곡(석산)	2014.11.27	2014.03.28~2014.06.25	4.0	4.0	4.0	-
	봉남(타설관정)	2014.06.27	2014.06.26~2014.09.23	4.0	4.0	4.0	-
상 주 시	외서지구 양수장	2013.01.01	2013.03.27~2014.10.15	-	46.8	46.8	-
의 성 군	토매	2014.06.23	2014.03.26~2014.06.23	-	-	-	-
	선계	2014.06.10	2014.03.26~2014.06.10	-	-	-	-

Unit : Area ..... ha  
Cost ...1,000Won

Completed Area			사업비 Project Cost				Administrative Division
개답 Conversion to Paddy Field			계 Total	국고보조금 Government Subsidy	지방비 Local Government Subsidy	기타 Others	
전 Upland	임야 Forest	기타 Others					
-	-	-	<b>33,575,733</b>	<b>23,219,904</b>	<b>2,085,829</b>	<b>8,270,000.0</b>	<b>Total</b>
-	-	-	-	-	-	-	<b>Daegu-gwangyeoksi</b>
-	-	-	-	-	-	-	Dalseong-gun
-	-	-	<b>231,138</b>	<b>231,138</b>	-	-	<b>Gwangju-gwangyeoksi</b>
-	-	-	231,138	231,138	-	-	Gwangsan-gu
-	-	-	<b>8,270,000</b>	-	-	<b>8,270,000.0</b>	<b>Gyeonggi-do</b>
-	-	-	8,270,000	-	-	8,270,000.0	Pocheon-si
-	-	-	-	-	-	-	<b>Chungcheongnam-do</b>
-	-	-	-	-	-	-	dangjin-si
-	-	-	-	-	-	-	-
-	-	-	<b>1,206,595</b>	<b>820,766</b>	<b>385,829</b>	-	<b>Jeollanam-do</b>
-	-	-	285,000	200,000	85,000	-	Haenam-gun
-	-	-	152,487	121,990	30,497	-	Yeongam-gun
-	-	-	159,572	79,786	79,786	-	-
-	-	-	117,602	58,801	58,801	-	-
-	-	-	94,854	47,427	47,427	-	-
-	-	-	187,318	103,000	84,318	-	Yeonggwang-gun
-	-	-	209,762	209,762	-	-	Jangseong-gun
-	-	-	<b>22,868,000</b>	<b>22,168,000</b>	<b>700,000</b>	-	<b>Gyeongsangbuk-do</b>
-	-	-	-	-	-	-	Gyeongju-si
-	-	-	-	-	-	-	-
-	-	-	4,451,500	4,451,500	-	-	Gimcheon-si
-	-	-	4,451,500	4,451,500	-	-	-
-	-	-	12,165,000	12,165,000	-	-	-
-	-	-	-	-	-	-	Gumi-si
-	-	-	-	-	-	-	-
-	-	-	1,700,000	1,100,000	600,000	-	Sangju-si
-	-	-	50,000	-	50,000	-	Uiseong-gun
-	-	-	50,000	-	50,000	-	-

1.2. 시군관할 Operated by Si and Gun

단위:면적...헥타아르 1.2.2 양(배)수장 Pumping & Drainage Station

금액...천원

시 군	수원공명 Name of Facilities	양배수 구분 Use	유역면적 Catchment Area	갈수량 Flood Discharge (m <sup>3</sup> /s)	양수량 Pumpage (m <sup>3</sup> /s)	양 정 Lift Head		원동기 Engine	
						전양정 Total Lift Head (m)	실양정 Actual Lift Head (m)	동 력 kw	대 수 No.
<b>총 계</b>	<b>25</b>		<b>-</b>	<b>-</b>	<b>53.2</b>	<b>-</b>	<b>-</b>	<b>3,526</b>	<b>24</b>
<b>대구광역시</b>	<b>1</b>		<b>-</b>	<b>-</b>	<b>-</b>	<b>-</b>	<b>-</b>	<b>-</b>	<b>-</b>
달 성 군	현풍 자모2양수 장	양수	45.0	-	-	-	-	-	-
<b>광주광역시</b>	<b>1</b>		<b>-</b>	<b>-</b>	<b>0.1</b>	<b>-</b>	<b>-</b>	<b>-</b>	<b>-</b>
광 산 구	용봉	양수	-	-	0.1	-	-	-	-
<b>경기도</b>	<b>1</b>		<b>-</b>	<b>-</b>	<b>0.4</b>	<b>-</b>	<b>-</b>	<b>1,710</b>	<b>6</b>
포 천 시	용담	양수	-	-	0.4	10	-	1,710	6
<b>충청남도</b>	<b>2</b>		<b>-</b>	<b>-</b>	<b>-</b>	<b>-</b>	<b>-</b>	<b>-</b>	<b>-</b>
당 진 시	내경2	양수	-	-	-	-	-	-	-
	나산	양수	-	-	-	-	-	-	-
<b>전라남도</b>	<b>7</b>		<b>-</b>	<b>-</b>	<b>30.8</b>	<b>-</b>	<b>-</b>	<b>62</b>	<b>5</b>
해 남 군	현산 고담 양수 장	양수	18.0	-	0.8	36	20	22	2
영 압 군	월동	양수	-	-	0.0	77	50	-	1
	와운	양수	-	-	0.0	123	68	-	-
	취정	양수	-	-	0.0	77	42	-	-
	갈곡	양수	-	-	0.0	59	32	-	-
영 광 군	상화	양수	-	-	30.0	-	-	40	2
장 성 군	성덕	양수	-	-	-	-	-	-	-
<b>경상북도</b>	<b>11</b>		<b>-</b>	<b>-</b>	<b>9.6</b>	<b>-</b>	<b>-</b>	<b>702</b>	<b>9</b>
경 주 시	소태	양수	-	-	-	-	-	-	-
	식화	양수	-	-	-	-	-	-	-
김 천 시	다남	배수	150.0	-	2.5	-	-	180	3
	군자	배수	516.0	-	5.0	-	-	335	3
	서부	배수	220.0	-	2.0	-	-	187	3
구 미 시	북산4(타설관정)	양수	-	-	0.0	-	-	-	-
	다곡(석산)	양수	-	-	0.0	-	-	-	-
	봉남(타설관정)	양수	-	-	0.1	-	-	-	-
상 주 시	외서지구 양수장	양수	-	-	-	-	-	-	-
의 성 군	토매	양수	10.0	-	0.0	-	-	-	-
	선계	양수	5.0	-	0.0	-	-	-	-





1.2. 시군관할 Operated by Si and Gun

단위:면적...헥타아르 1.2.2 양(배)수장 Pumping & Drainage Station  
 금액...천원

시 군	지 구 명 Name of Project Unit	인가년월일 Date of Establishment Authorized	공사기간 Construction Period	인가면적 Planned Development Area	준 공 면 적		
					계 Total	신 규 Newly	보 강 Upgrading
경 상 남 도	2			-	19.0	-	19.0
사 천 시	초전배수펌프장	2013.01.01	2001.07.18~2003.05.21	-	-	-	-
하 동 군	돌개들배수장	2014.06.25	2014.01.30~2014.06.23	-	19.0	-	19.0

Unit : Area ..... ha  
 Cost ...1,000Won

Completed Area			사업비 Project Cost				Administrative Division
개답 Conversion to Paddy Field			계 Total	국고보조금 Government Subsidy	지방비 Local Government Subsidy	기타 Others	
전 Upland	임야 Forest	기타 Others					
-	-	-	1,000,000	-	1,000,000	-	
-	-	-	-	-	-	-	Sacheon-si
-	-	-	1,000,000	-	1,000,000	-	Hadong-gun

1.2. 시군관할 Operated by Si and Gun

단위:면적...헥타아르 1.2.2 양(배)수장 Pumping & Drainage Station

금액...천원

시 군	수원공명 Name of Facilities	양배수 구분 Use	유역면적 Catchment Area	갈수량 Flood Discharge (m <sup>3</sup> /s)	양수량 Pumpage (m <sup>3</sup> /s)	양 정 Lift Head		원동기Engine	
						전양정 Total Lift Head (m)	실양정 Actual Lift Head (m)	동 력 kw	대 수 No.
경 상 남 도	2		-	-	12.2	-	-	1,052	4
사 천 시	초전배수펌프장	배수	441.0	-	12.2	-	-	1,052	4
하 동 군	돌개들배수장	배수	-	-	-	10	8	-	-



1.2. 시군관할 Operated by Si and Gun

단위:면적...헥타아르

1.2.3 보 Weirs

금액...천원

시 군	지 구 명 Name of Project Unit	인가년월일 Date of Establishment Authorized	공사기간 Construction Period	인가면적 Planned Development Area	준 공 면 적		
					계 Total	신 규 Newly	보 강 Upgrading
<b>총 계</b>	<b>7</b>			<b>32.2</b>	<b>37.2</b>	<b>37.2</b>	-
<b>강 원 도</b>	<b>3</b>			-	<b>5.0</b>	<b>5.0</b>	-
원 주 시	정산	2014.12.03	2014.11.04~2014.12.03	-	1.0	1.0	-
	상봉	2014.12.10	2014.11.11~2014.12.10	-	1.0	1.0	-
속 초 시	설악취수보	2004.03.24	2004.03.24~2004.03.24	-	3.0	3.0	-
<b>충 청 남 도</b>	<b>3</b>			<b>27.2</b>	<b>32.2</b>	<b>32.2</b>	-
논 산 시	가장골	1970.12.31	1970.01.01~1970.12.31	10.0	15.0	15.0	-
	남산비	2009.12.31	2009.01.02~2009.12.31	10.9	10.9	10.9	-
	화천	1973.12.31	1973.01.02~1973.12.31	6.3	6.3	6.3	-
<b>경 상 남 도</b>	<b>1</b>			<b>5.0</b>	-	-	-
함 양 군	운곡취입보	2014.06.12	2013.03.13~2013.07.10	5.0	-	-	-

주 : 보 준공현황은 사업비 준공이 아닌 현장 준공 후 시설물 등록 기준임

Unit : Area ..... ha

Cost ...1,000Won

Completed Area			사 업 비 Project Cost				Administrative Division
개답 Conversion to Paddy Field			계 Total	국고보조금 Government Subsidy	지 방 비 Local Government Subsidy	기타 Others	
전 Upland	임 야 Forest	기 타 Others					
-	-	-	77,170	35,000	42,170	-	<b>Total</b>
-	-	-	27,170	-	27,170	-	<b>Gangwon-do</b>
-	-	-	13,860	-	13,860	-	Wonju-si
-	-	-	13,310	-	13,310	-	
-	-	-	-	-	-	-	Sokcho-si
-	-	-	-	-	-	-	<b>Chungcheongnam-do</b>
-	-	-	-	-	-	-	Nonsan-si
-	-	-	-	-	-	-	
-	-	-	50,000	35,000	15,000	-	<b>Gyeongsangnam-do</b>
-	-	-	50,000	35,000	15,000	-	Hamyang-gun

1.2. 시군관할 Operated by Si and Gun

단위:면적...헥타아르 1.2.3 보 Weirs

금액...천원

시 군	수원공명 Name of Facilities	유역면적 Catchment Area	갈수량 Flood Discharge (m <sup>3</sup> /s)	취수량 Rumpage (m <sup>3</sup> /s)	하상구배 Riverbed Slope	언 체		
						높 이 Height (m)	길 이 Length (m)	조절문비
								규격 Size
총 계	7	-	-	-	-	-	-	-
강 원 도	3	-	-	-	-	-	-	-
원 주 시	정산	-	-	-	-	-	-	-
	상봉	-	-	-	-	-	-	-
속 초 시	설악취수보	-	-	-	-	-	39	-
충 청 남 도	3	-	-	-	-	-	-	-
논 산 시	가장골	-	-	-	-	1	30	-
	남산비	-	-	-	-	1	20	-
	화천	-	-	-	-	1	30	-
경 상 남 도	1	-	-	-	-	-	-	-
함 양 군	운곡취입보	-	-	-	-	1	5	-

주 : 보 준공현황은 사업비 준공이 아닌 현장 준공 후 시설물 등록 기준임





1.2. 시군관할 Operated by Si and Gun

단위:면적헥타아르

1.2.4 침수암거 Infiltration Gallery

금액...천원

시 군	지 구 명 Name of Project Unit	인가년월일 Date of Establishment Authorized	공사기간 Construction Period	인가면적 Planned Development Area	준 공 면 적		
					계 Total	신 규 Newly	보 강 Upgrading
총 계	7			68.6	30.0	-	30.0
경 기 도	1			30.0	30.0	-	30.0
안 성 시	고지	1993.01.01	1993.01.01~1993.12.31	30.0	30.0	-	30.0
경 상 남 도	6			38.6	-	-	-
고 성 군	두호관기	2013.01.01	2013.01.01~2013.03.03	12.3	-	-	-
	동정	2014.01.01	2014.01.01~2014.03.03	5.0	-	-	-
	신은1	2014.01.01	2014.01.01~2014.03.03	5.0	-	-	-
	신은2	2014.01.01	2014.01.01~2014.03.03	5.0	-	-	-
	연당	2014.01.01	2013.01.20~2013.03.20	6.3	-	-	-
	마구뜰	2013.01.01	2013.01.01~2013.03.03	5.0	-	-	-

주 : 침수암거 준공현황은 사업비 준공이 아닌 현장 준공 후 시설물 등록 기준임

Unit : Area ... ha  
Cost ...1,000Won

Completed Area			사 업 비 Project Cost				Administrative Division
개답 Conversion to Paddy Field			계 Total	국고보조금 Government Subsidy	지 방 비 Local Government Subsidy	기타 Others	
전 Upland	임 야 Forest	기 타 Others					
-	-	-	300,000	-	300,000	-	
-	-	-	-	-	-	-	<b>Gyeonggi-do</b>
-	-	-	-	-	-	-	Anseong-si
-	-	-	300,000	-	300,000	-	<b>Gyeongsangnam-do</b>
-	-	-	50,000	-	50,000	-	Goseong-gun
-	-	-	50,000	-	50,000	-	
-	-	-	50,000	-	50,000	-	
-	-	-	50,000	-	50,000	-	
-	-	-	50,000	-	50,000	-	
-	-	-	50,000	-	50,000	-	

1.2. 시군관할 Operated by Si and Gun  
 단위:면적헥타아르 1.2.4 집수암거 Infiltration Gallery  
 금액...천원

시 군	수원공명 Name of Facilities	유역면적 Catchment Area	집수량 Flood Discharge (m <sup>3</sup> /s)	입 도 Pumpage (m <sup>3</sup> /s)	관 체			양수기
					관 경 Pipe Diameter (mm)	깊 이 Depth (m)	길 이 Length (m)	펌프구경 Pump Dia (mm)
총 계	7	-	-	-	-	-	-	-
경 기 도	1	-	-	-	-	-	-	-
안 성 시	고지	-	-	-	-	-	-	-
경 상 남 도	6	-	-	-	-	-	-	-
고 성 군	두호관기	-	-	-	-	-	-	-
	동정	-	-	-	-	-	-	-
	신은1	-	-	-	-	-	-	-
	신은2	-	-	-	-	-	-	-
	연당	-	-	-	-	-	-	-
	마구뜰	-	-	-	-	-	-	-

주 : 집수암거 준공현황은 사업비 준공이 아닌 현장 준공 후 시설물 등록 기준임



1.2. 시군관할 Operated by Si and Gun

단위:면적...헥타아르 1.2.5 관정 Tube wells

금액...천원

시 군	수원공명 Name of Facilities	준공면적 Completed Area			사 업 비	
		계 Total	신 규 Newly	보 강 Upgrading	계 Total	국고 보조금 Govern ment Subsidy
<b>총 계</b>	<b>152</b>	<b>542.5</b>	<b>456.5</b>	<b>86.0</b>	<b>6,656,018</b>	<b>2,595,105</b>
<b>광 주 광 역 시</b>	<b>5</b>	<b>24.0</b>	<b>14.0</b>	<b>10.0</b>	<b>44,240</b>	<b>16,000</b>
동 구	월남 591	5.0	-	5.0	8,000	4,000
	용연 650	5.0	-	5.0	8,000	4,000
	선교 272	3.0	3.0	-	8,000	4,000
	선교(관정-7)	1.0	1.0	-	8,000	4,000
북 구	동림4	10.0	10.0	-	12,240	-
<b>경 기 도</b>	<b>44</b>	<b>239.2</b>	<b>202.2</b>	<b>37.0</b>	<b>2,959,461</b>	<b>2,029,347</b>
광 명 시	원광명	-	-	-	-	-
평 택 시	율북1	3.0	3.0	-	60,000	-
	율북2	3.0	3.0	-	60,000	-
이 천 시	도지	5.0	5.0	-	60,000	42,000
	주미	5.0	5.0	-	60,000	42,000
	표교	5.0	5.0	-	60,000	42,000
	해월	4.0	4.0	-	60,000	42,000
	송라	5.0	5.0	-	60,000	42,000
	진가	5.0	5.0	-	60,000	42,000
	송계	5.0	5.0	-	60,000	42,000
	신추	5.0	5.0	-	60,000	42,000
	갈산	5.0	5.0	-	60,000	42,000
	송정	5.0	5.0	-	59,438	41,607
	장록	5.0	5.0	-	60,000	42,000
	율현	5.0	5.0	-	60,000	42,000
	풍계	6.0	6.0	-	60,000	42,000
	대관	7.0	7.0	-	60,000	42,000
	도봉	5.0	5.0	-	60,000	42,000
	수하	4.0	4.0	-	60,000	42,000
	수하	4.0	4.0	-	57,743	40,420
안 성 시	옥산	8.0	8.0	-	100,000	70,000
	야촌	7.0	7.0	-	700,000	490,000
	신촌	8.2	8.2	-	100,000	70,000
포 천 시	가지리 426	5.0	5.0	-	-	-

Unit : Area ..... ha

Cost ...1,000Won

Project Cost		시설구분 Irrigation Source	직 경 Diameter (mm)	채수량 Amount Of Water Attained (m <sup>3</sup> /Day)	심 도 Depth (m)	Administrative Division
지방비 Local Government Subsidy	기 타 Others					
<b>4,060,913</b>	-	-	-	<b>26,864</b>	-	<b>Total</b>
<b>28,240</b>	-	-	-	<b>900</b>	-	<b>Gwangju-gwangyeoksi</b>
4,000	-	압반	150	250	80	Dong-gu
4,000	-	압반	150	150	80	
4,000	-	압반	150	200	80	
4,000	-	압반	150	250	80	
12,240	-	기타	100	50	50	Buk-gu
<b>930,114</b>	-	-	-	<b>8,793</b>	-	<b>Gyeonggi-do</b>
-	-	압반	50	328	82	Gwangmyeong-si
60,000	-	층적	200	180	150	Pyeongtaek-si
60,000	-	층적	200	170	150	
18,000	-	층적	50	250	90	Icheon-si
18,000	-	층적	50	250	105	
18,000	-	층적	50	300	105	
18,000	-	층적	50	250	100	
18,000	-	층적	50	180	100	
18,000	-	층적	50	250	100	
18,000	-	층적	50	300	100	
18,000	-	층적	50	250	102	
18,000	-	층적	50	250	100	
17,831	-	층적	50	250	105	
18,000	-	층적	50	300	105	
18,000	-	층적	50	200	105	
18,000	-	층적	50	200	100	
18,000	-	층적	50	300	102	
18,000	-	층적	50	200	105	
18,000	-	층적	50	250	100	
17,323	-	층적	50	250	100	
30,000	-	압반	150	150	100	Anseong-si
210,000	-	압반	250	150	100	
30,000	-	압반	250	150	130	
-	-	층적	200	150	70	Pocheon-si

1.2. 시군관할 Operated by Si and Gun

단위:면적...헥타아르

1.2.5 관정 Tube wells

금액...천원

시 군	수원공명 Name of Facilities	준공면적 Completed Area			사 업 비	
		계 Total	신 규 Newly	보 강 Upgrading	계 Total	국고 보조금 Govern ment Subsidy
여 주 시	초과707	10.0	-	10.0	-	-
	유교 266	17.0	-	17.0	-	-
	연곡 555-1	10.0	-	10.0	-	-
	삼율323-8	3.0	3.0	-	-	-
	장풍	5.0	5.0	-	57,605	42,920
	강천3	5.0	5.0	-	57,645	42,960
	지내	5.0	5.0	-	57,645	42,960
	사곡	5.0	5.0	-	57,645	42,960
	원부	5.0	5.0	-	57,645	42,960
	삼합	5.0	5.0	-	57,645	42,960
	송림	5.0	5.0	-	57,645	42,960
	태평	5.0	5.0	-	57,645	42,960
	마래	5.0	5.0	-	57,645	42,960
	상구	5.0	5.0	-	57,645	42,960
	도룡	5.0	5.0	-	57,645	42,960
	계림	5.0	5.0	-	57,645	42,960
	운촌	5.0	5.0	-	57,645	42,960
	삼교	5.0	5.0	-	57,645	42,960
	연대1	5.0	5.0	-	57,645	42,960
석우	5.0	5.0	-	57,645	42,960	
<b>강 원 도</b>	<b>4</b>	<b>12.0</b>	<b>-</b>	<b>12.0</b>	<b>167,793</b>	<b>-</b>
횡 성 군	조곡(왕가래)	3.0	-	3.0	50,000	-
	안흥5(붓둔지)	3.0	-	3.0	46,013	-
	갈풍(갈풍지)	3.0	-	3.0	41,780	-
양 양 군	하왕도리64-1	3.0	-	3.0	30,000	-
<b>충 청 북 도</b>	<b>23</b>	<b>80.0</b>	<b>77.0</b>	<b>3.0</b>	<b>286,375</b>	<b>153,597</b>
제 천 시	오티 70-2	3.0	3.0	-	-	-
	삼전	3.0	3.0	-	-	-
	수산 239-2	3.0	3.0	-	-	-
	광암(도화)	5.0	5.0	-	-	-
	초경동	3.0	3.0	-	-	-
	선고 450	5.0	5.0	-	-	-



Unit : Area ..... ha

Cost ...1,000Won

Project Cost		시설구분 Irrigation Source	직 경 Diameter (mm)	채수량 Amount Of Water Attained (m <sup>3</sup> /Day)	심 도 Depth (m)	Administrative Division
지방비 Local Government Subsidy	기 타 Others					
-	-	충적	200	270	80	
-	-	충적	200	150	70	
-	-	충적	200	270	80	
-	-	충적	200	250	80	
14,685	-	압반	250	130	108	Yeoju-si
14,685	-	압반	250	160	45	
14,685	-	압반	250	125	73	
14,685	-	충적	250	160	52	
14,685	-	압반	250	160	45	
14,685	-	압반	250	160	60	
14,685	-	압반	250	160	49	
14,685	-	압반	250	120	89	
14,685	-	압반	250	160	66	
14,685	-	압반	250	125	85	
14,685	-	압반	250	160	54	
14,685	-	압반	250	160	38	
14,685	-	압반	250	125	72	
14,685	-	압반	250	160	50	
14,685	-	압반	250	160	50	
14,685	-	압반	250	120	94	
<b>167,793</b>	-	-	-	<b>627</b>	-	<b>Gangwon-do</b>
50,000	-	압반	250	177	100	Hoengseong-gun
46,013	-	압반	250	150	100	
41,780	-	압반	250	150	100	
30,000	-	압반	50	150	100	Yangyang-gun
<b>132,778</b>	-	-	-	<b>742</b>	-	<b>Chungcheongbuk-do</b>
-	-	충적	-	-	120	Jecheon-si
-	-	충적	-	-	80	
-	-	충적	-	-	62	
-	-	충적	-	-	72	
-	-	충적	-	-	80	
-	-	충적	-	-	90	

1.2. 시군관할 Operated by Si and Gun

단위:면적...헥타아르

1.2.5 관정 Tube wells

금액...천원

시 군	수원공명 Name of Facilities	준공면적 Completed Area			사 업 비	
		계 Total	신 규 Newly	보 강 Upgrading	계 Total	국고 보조금 Govern ment Subsidy
	입석 365	5.0	5.0	-	-	-
	선교 1412-1	5.0	5.0	-	-	-
	도전 601-1	5.0	5.0	-	-	-
	도전 645	5.0	5.0	-	-	-
	방학 112-5	3.0	3.0	-	-	-
	오미 335	3.0	3.0	-	-	-
	수산 572-5	4.0	4.0	-	-	-
	신현 1773	3.0	3.0	-	-	-
	신현 488	3.0	3.0	-	-	-
	신현 1146	3.0	3.0	-	-	-
	도전 1006	3.0	3.0	-	-	-
	오티 612	3.0	3.0	-	-	-
	시곡 682-1	3.0	3.0	-	-	-
	도전 56	3.0	3.0	-	-	-
옥 천 군	만월3(하만월)	-	-	-	166,655	83,327
	못안	4.0	4.0	-	69,962	37,270
증 평 군	남하리 965	3.0	-	3.0	49,758	33,000
<b>총 청 남 도</b>	<b>22</b>	<b>104.3</b>	<b>104.3</b>	<b>-</b>	<b>872,000</b>	<b>184,800</b>
공 주 시	백룡341-1	5.0	5.0	-	50,000	-
	하대48-2	5.0	5.0	-	50,000	-
	하대409-1	5.0	5.0	-	50,000	-
	옥성633	5.0	5.0	-	50,000	40,000
아 산 시	동산리 150	3.0	3.0	-	50,000	-
	의식리 18-1	3.0	3.0	-	50,000	-
	성내리 441	3.0	3.0	-	50,000	-
	시전리 517	3.0	3.0	-	50,000	-
논 산 시	석종 산20-9	5.0	5.0	-	-	-
	덕암 194-1	5.0	5.0	-	-	-
서 천 군	마대517	3.0	3.0	-	50,000	40,000
	남전397-6	3.0	3.0	-	50,000	40,000
예 산 군	가320	5.5	5.5	-	48,000	-
	산정5	4.6	4.6	-	40,500	32,400

Unit : Area ..... ha

Cost ...1,000Won

Project Cost		시설구분 Irrigation Source	직 경 Diameter (mm)	채수량 Amount Of Water Attained (m <sup>3</sup> /Day)	심 도 Depth (m)	Administrative Division
지방비 Local Government Subsidy	기 타 Others					
-	-	층적	-	-	86	
-	-	층적	-	-	148	
-	-	층적	-	-	196	
-	-	층적	-	-	165	
-	-	층적	-	-	70	
-	-	층적	-	-	110	
-	-	층적	-	-	80	
-	-	층적	-	-	120	
-	-	층적	-	-	120	
-	-	층적	-	-	120	
-	-	층적	-	-	98	
-	-	층적	-	-	100	
-	-	층적	-	-	80	
-	-	층적	-	-	60	
83,328	-	암반	250	318	140	Okcheon-gun
32,692	-	암반	250	274	70	
16,758	-	암반	40	150	120	Jeungpyeong-gun
<b>687,200</b>	-		-	<b>4,107</b>	-	<b>Chungcheongnam-do</b>
50,000	-	암반	250	180	150	Gongju-si
50,000	-	암반	250	180	135	
50,000	-	암반	250	180	95	
10,000	-	암반	250	180	80	
50,000	-	층적	200	170	120	Asan-si
50,000	-	층적	200	170	200	
50,000	-	층적	200	170	120	
50,000	-	층적	200	170	102	
-	-	암반	250	150	102	Nonsan-si
-	-	암반	250	150	114	
10,000	-	암반	250	120	150	Seocheon-gun
10,000	-	암반	250	140	75	
48,000	-	층적	-	153	110	Yesan-gun
8,100	-	층적	-	166	200	

1.2. 시군관할 Operated by Si and Gun

단위:면적...헥타아르 1.2.5 관정 Tube wells

금액...천원

시 군	수원공명 Name of Facilities	준공면적 Completed Area			사 업 비	
		계 Total	신 규 Newly	보 강 Upgrading	계 Total	국고 보조금 Govern ment Subsidy
전 라 북 도 군 산 시 익 산 시 순 창 군 경 상 북 도 포 향 시 경 주 시 김 천 시 안 동 시 구 미 시 영 주 시 영 천 시 군 위 군 의 성 군	송지대야15	7.9	7.9	-	36,000	-
	운산772-2	10.7	10.7	-	36,000	-
	계정543	3.0	3.0	-	36,000	-
	신장909-4	4.3	4.3	-	29,000	-
	평촌98	5.7	5.7	-	29,000	-
	불원225-1	7.2	7.2	-	29,000	-
	신례원69	3.2	3.2	-	48,000	-
	시목297-4	4.2	4.2	-	40,500	32,400
	<b>4</b>	<b>4.0</b>	<b>4.0</b>	<b>-</b>	<b>231,996</b>	<b>80,000</b>
	산곡 2	-	-	-	50,000	-
	덕사	-	-	-	50,000	40,000
	당산	-	-	-	50,000	40,000
	정산암반관정	4.0	4.0	-	81,996	-
	<b>44</b>	<b>79.0</b>	<b>55.0</b>	<b>24.0</b>	<b>1,914,153</b>	<b>131,361</b>
	홍계80-2	3.0	3.0	-	70,000	-
	초곡산56(480)	3.0	3.0	-	60,000	-
	동문215-1	3.0	3.0	-	70,000	-
	용락	5.0	5.0	-	-	-
	덕촌	3.0	3.0	-	32,800	-
	신석지구	3.0	3.0	-	50,000	-
	내리지구	3.0	3.0	-	50,000	-
	독점지구	3.0	3.0	-	50,000	-
	구담지구	3.0	3.0	-	50,000	-
	창림(가곡)	5.0	5.0	-	-	-
	천본	3.0	3.0	-	35,313	35,313
	매양 523	3.0	3.0	-	-	-
	5-149	3.0	3.0	-	82,500	-
	5-150	3.0	3.0	-	61,060	-
	5-151	3.0	3.0	-	71,860	-
	5-152	3.0	-	3.0	40,520	-
	도토골	-	-	-	150,000	-
	화전1	-	-	-	50,000	-

Unit : Area ..... ha

Cost ...1,000Won

Project Cost		시설구분 Irrigation Source	직 경 Diameter (mm)	채수량 Amount Of Water Attained (m <sup>3</sup> /Day)	심 도 Depth (m)	Administrative Division
지방비 Local Government Subsidy	기 타 Others					
36,000	-	층적	-	411	100	
36,000	-	층적	-	254	100	
36,000	-	층적	-	211	100	
29,000	-	층적	-	226	100	
29,000	-	층적	-	183	100	
29,000	-	층적	-	208	100	
48,000	-	층적	-	151	100	
8,100	-	층적	-	184	100	
<b>151,996</b>	-		-	<b>575</b>		<b>- Jeollabuk-do</b>
50,000	-	암반	50	150	70	Gunsan-si
10,000	-	암반	80	135	100	Iksan-si
10,000	-	암반	80	140	100	
81,996	-	암반	200	150	100	Sunchang-gun
<b>1,782,792</b>	-		-	<b>11,120</b>		<b>- Gyeongsangbuk-do</b>
70,000	-	암반	40	250	200	Pohang-si
60,000	-	암반	45	150	150	
70,000	-	암반	50	300	120	
-	-	층적	200	-	-	Gyeongju-si
32,800	-	암반	200	170	100	Gimcheon-si
50,000	-	암반	250	150	120	Andong-si
50,000	-	암반	250	150	120	
50,000	-	암반	250	150	120	
50,000	-	암반	250	150	120	
-	-	층적	-	140	-	Gumi-si
-	-	층적	-	-	-	Yeongju-si
-	-	암반	50	280	110	Yeongcheon-si
82,500	-	암반	250	230	125	Gunwi-gun
61,060	-	암반	250	400	100	
71,860	-	암반	250	180	180	
40,520	-	암반	250	550	72	
150,000	-	암반	250	500	65	Uiseong-gun
50,000	-	암반	250	300	100	

1.2. 시군관할 Operated by Si and Gun

단위:면적...헥타아르

1.2.5 관정 Tube wells

금액...천원

시 군	수원공명 Name of Facilities	준공면적 Completed Area			사 업 비	
		계 Total	신 규 Newly	보 강 Upgrading	계 Total	국고 보조금 Govern ment Subsidy
	신기들	-	-	-	50,000	-
	걸마	-	-	-	50,000	-
	상곡	-	-	-	50,000	-
	갈산골	-	-	-	50,000	-
	장리3	-	-	-	50,000	-
	현리2	-	-	-	50,000	-
	은바위들	-	-	-	50,000	-
	대감들	-	-	-	50,000	-
	뒤미골	-	-	-	50,000	-
	샛터	-	-	-	50,000	-
	실골	-	-	-	60,000	-
	중리들	-	-	-	50,000	-
	대사골	-	-	-	60,000	-
	삼학들	-	-	-	60,000	-
	구비골	-	-	-	50,000	-
	질밭들	-	-	-	50,000	-
청 도 군	각계리168-1	3.0	3.0	-	50	24
	칠성리240	3.0	3.0	-	50	24
고 령 군	신곡2지구 암반관정	3.0	-	3.0	-	-
	하거1지구 암반관정	3.0	-	3.0	-	-
	송림지구 암반관정	3.0	-	3.0	-	-
	벌지1지구 암반관정	3.0	-	3.0	-	-
	백1지구 암반관정	3.0	-	3.0	-	-
칠 곡 군	도개 105	3.0	-	3.0	60,000	48,000
	망정 96	3.0	-	3.0	40,000	-
봉 화 군	도사리	-	-	-	60,000	48,000
<b>경 상 남 도</b>	<b>6</b>	<b>-</b>	<b>-</b>	<b>-</b>	<b>180,000</b>	<b>-</b>
고 성 군	유흥3	-	-	-	30,000	-
	봉원	-	-	-	30,000	-
	봉원2	-	-	-	30,000	-
	평담앞	-	-	-	30,000	-
	봉화골	-	-	-	30,000	-
	영대2	-	-	-	30,000	-

Unit : Area ..... ha

Cost ...1,000Won

Project Cost		시설구분 Irrigation Source	직 경 Diameter (mm)	채수량 Amount Of Water Attained (m <sup>3</sup> /Day)	심 도 Depth (m)	Administrative Division
지방비 Local Government Subsidy	기 타 Others					
50,000	-	암반	250	300	100	
50,000	-	암반	300	300	100	
50,000	-	암반	250	250	100	
50,000	-	암반	250	300	100	
50,000	-	암반	250	300	100	
50,000	-	암반	250	300	100	
50,000	-	암반	250	350	100	
50,000	-	암반	250	300	100	
50,000	-	층적	250	300	100	
50,000	-	암반	250	300	100	
60,000	-	암반	300	300	100	
50,000	-	암반	250	200	100	
60,000	-	암반	250	300	100	
60,000	-	암반	250	300	100	
50,000	-	암반	250	300	120	
50,000	-	암반	250	300	100	
26	-	암반	250	380	160	Cheongdo-gun
26	-	암반	250	300	85	
-	-	층적	-	220	-	Goryeong-gun
-	-	층적	-	200	-	
-	-	층적	-	220	-	
-	-	층적	-	250	-	
-	-	층적	-	250	-	
12,000	-	암반	250	230	110	Chilgok-gun
40,000	-	암반	250	170	130	
12,000	-	암반	250	150	200	Bonghwa-gun
<b>180,000</b>	-		-	-	-	<b>Gyeongsangnam-do</b>
30,000	-	층적	-	-	-	Goseong-gun
30,000	-	층적	-	-	-	
30,000	-	층적	-	-	-	
30,000	-	층적	-	-	-	
30,000	-	층적	-	-	-	
30,000	-	층적	-	-	-	

1.3. 공사 관할 Operated By KRC District Offices

단위:면적...헥타아르 1.3.1 저수지 Reservoir

금액...천원

지 사	지 구 명 Name of Project Unit	인가년월일 Date of Establishment Authorized	공사기간 Construction Period	인가면적 Planned Development Area	준 공 면 적		
					계 Total	신 규 Newly	보 강 Upgrading
<b>총 계</b>	<b>10</b>			<b>1,619.9</b>	<b>1,619.9</b>	<b>1,334.8</b>	<b>285.1</b>
<b>경 기</b>	<b>1</b>			<b>258.8</b>	<b>258.8</b>	<b>258.8</b>	-
강 화 지 사	양오	2001.10.17	2001.12.05~2013.12.10	258.8	258.8	258.8	-
<b>강 원</b>	<b>1</b>			<b>192.0</b>	<b>192.0</b>	<b>192.0</b>	-
홍 천 . 춘 천 지 사	창봉	2004.10.07	2004.12.21~2013.12.20	192.0	192.0	192.0	-
<b>충 남</b>	<b>1</b>			-	-	-	-
세 종 . 대 전 . 금 산 지 사	봉곡		~2014.01.20	-	-	-	-
<b>전 북</b>	<b>2</b>			<b>856.0</b>	<b>856.0</b>	<b>856.0</b>	-
전 주 . 완 주 . 임 실 지 사	죽계	1997.11.24	1997.12.10~2013.12.20	526.0	526.0	526.0	-
무 진 장 지 사	대불(설천)	2000.09.07	2000.12.11~2012.12.10	330.0	330.0	330.0	-
<b>전 남</b>	<b>1</b>			-	-	-	-
영 산 강 사 업 단	평산		2001.12.15~2011.12.09	-	-	-	-
<b>경 북</b>	<b>3</b>			<b>28.0</b>	<b>28.0</b>	<b>28.0</b>	-
경 주 지 사	모화	1998.11.13	1999.01.29~2014.12.31	11.0	11.0	11.0	-
	패릉	1998.11.13	1999.01.29~2014.12.31	15.0	15.0	15.0	-
	개곡	1998.11.13	1999.01.29~2014.12.31	2.0	2.0	2.0	-
<b>경 남</b>	<b>1</b>			<b>285.1</b>	<b>285.1</b>	-	<b>285.1</b>
의 령 지 사	의령	2010.11.04	2010.12.06~2013.07.31	285.1	285.1	-	285.1

주 : 저수지 준공현황은 사업비 준공이 아닌 현장 준공 후 시설물 등록 기준임



Unit : Area ..... ha

Cost ...1,000Won

Completed Area			사 업 비 Project Cost				District Office
개답 Conversion to Paddy Field			계 Total	국고보조금 Government Subsidy	지 방 비 Local Government Subsidy	기타 Others	
전 Upland	임 야 Forest	기 타 Others					
-	-	-	<b>232,311,492</b>	<b>232,311,492</b>	-	-	<b>Total</b>
-	-	-	<b>15,757,382</b>	<b>15,757,382</b>	-	-	<b>Gyeonggi-do</b>
-	-	-	15,757,382	15,757,382	-	-	Ganghwa
-	-	-	<b>24,870,850</b>	<b>24,870,850</b>	-	-	<b>Gangwon-do</b>
-	-	-	24,870,850	24,870,850	-	-	Hongcheon · Chuncheon
-	-	-	<b>25,904,810</b>	<b>25,904,810</b>	-	-	<b>Chungcheongnam-do</b>
-	-	-	25,904,810	25,904,810	-	-	Sejong · Daejeon · Geumsan
-	-	-	<b>77,439,217</b>	<b>77,439,217</b>	-	-	<b>Jeollabuk-do</b>
-	-	-	43,389,320	43,389,320	-	-	Jeonju · Wanju · Imsil
-	-	-	34,049,897	34,049,897	-	-	Muju · Jinan · Jangsu
-	-	-	<b>17,429,857</b>	<b>17,429,857</b>	-	-	<b>Jeollanam-do</b>
-	-	-	17,429,857	17,429,857	-	-	Yeongsangang-saeopdan
-	-	-	<b>39,699,376</b>	<b>39,699,376</b>	-	-	<b>Gyeongsangbuk-do</b>
-	-	-	17,557,575	17,557,575	-	-	Gyeongju
-	-	-	11,104,054	11,104,054	-	-	
-	-	-	11,037,747	11,037,747	-	-	
-	-	-	<b>31,210,000</b>	<b>31,210,000</b>	-	-	<b>Gyeongsangnam-do</b>
-	-	-	31,210,000	31,210,000	-	-	Uiryeong

1.3. 공사 관할 Operated By KRC District Offices

단위:면적...헥타아르 1.3.1 저수지 Reservoir

금액...천원

지 사	수원공명 Name of Facilities	유역면적 Catchment Area	홍 수 량 Flood Discharge (m3/s)	만수면적 Area of Full Water	유효저수량 Effective Storage Capacity (천톤)	제 당 Dam		
						높 이 Height (m)	길 이 Length (m)	형 식 Type
<b>총 계</b>	<b>10</b>	-	-	<b>125.5</b>	<b>13,732.8</b>	-	-	
<b>경 기</b>	<b>1</b>	-	-	<b>24</b>	<b>1,466.0</b>	-	-	
강 화 지 사	양오	161.0	35	24	1,466.0	18.2	201	필 댐 ( 균 일 형 )
<b>강 원</b>	<b>1</b>	-	-	<b>6.2</b>	<b>799</b>	-	-	
홍 천 . 춘 천 지 사	창 봉	400	155.2	6.2	799	48.4	165	필 댐 ( 존 형 )
<b>충 남</b>	<b>1</b>	-	-	<b>10.3</b>	<b>1,014.50</b>	-	-	
세 종 . 대 전 . 금 산 지 사	봉 곡	1,439.00	244.4	10.3	1,014.50	-	-	필 댐 ( 존 형 )
<b>전 북</b>	<b>2</b>	-	-	<b>36.8</b>	<b>4,288.00</b>	-	-	
전 주 . 완 주 . 임 실 지 사	죽 계	1,600.00	265.1	20.3	2,828.00	45.5	169	필 댐 ( 균 일 형 )
무 진 장 지 사	대 불 ( 설 천 )	2,200.00	291.9	16.5	1,460.00	27.5	160	필 댐 ( 존 형 )
<b>전 남</b>	<b>1</b>	-	-	<b>10</b>	<b>764</b>	-	-	
영 산 강 사 업 단	평 산	25	-	10	764	19.6	540	필 댐 ( 존 형 )
<b>경 북</b>	<b>3</b>	-	-	<b>20.3</b>	<b>2,169.00</b>	-	-	
경 주 지 사	모 화	385	96.7	6.7	673	50.3	281	필 댐 ( 존 형 )
	패 룡	170	46.4	6.6	695	47.1	247	필 댐 ( 존 형 )
	개 곡	250	68.5	7	801	45.2	422	필 댐 ( 존 형 )
<b>경 남</b>	<b>1</b>	-	-	<b>17.9</b>	<b>3,232.30</b>	-	-	
의 령 지 사	의 령	1,347.00	30.9	17.9	3,232.30	52.5	237	필 댐 ( 존 형 )

주 : 용수개발 준공현황은 사업비 준공이 아닌 현장 준공 후 시설물 등록 기준임



1.3. 공사 관할 Operated by KRC District Offices

단위:면적...헥타아르 1.3.2 양(배)수장 Pumping & Drainage Station

금액...천원

지 사	지 구 명 Name of Project Unit	인가년월일 Date of Establishment Authorized	공사기간 Construction Period	인가면적 Planned Development Area	준 공 면 적		
					계 Total	신 규 Newly	보 강 Upgrading
<b>총 계</b>	<b>62</b>			<b>8,716.4</b>	<b>20,108.1</b>	<b>1,030.2</b>	<b>19,077.9</b>
<b>경 기</b>	<b>4</b>			<b>4,294.8</b>	<b>4,766.8</b>	<b>-</b>	<b>4,766.8</b>
강 화 지 사	당산	2001.10.17	2001.12.05~2013.12.20	258.8	258.8	-	258.8
	승뢰	2001.10.17	2001.12.05~2013.12.10	40.0	40.0	-	40.0
김 포 지 사	신고창	2009.07.21	2009.06.11~2012.04.20	3,996.0	3,996.0	-	3,996.0
안 성 지 사	불당	20140512	~2014.12.23	-	472.0	-	472.0
<b>강 원</b>	<b>1</b>			<b>136.6</b>	<b>136.6</b>	<b>-</b>	<b>136.6</b>
강 릉 지 사	초당	2008.12.16	2009.03.16~2013.12.30	136.6	136.6	-	136.6
<b>충 북</b>	<b>3</b>			<b>174.6</b>	<b>174.6</b>	<b>-</b>	<b>174.6</b>
진 천 지 사	신척		2012.07.30~2014.07.30	92.0	92.0	-	92.0
옥 천 . 영 동 지 사	봉곡		2006.12.20~2013.12.20	37.2	37.2	-	37.2
	송호		2006.12.20~2013.12.20	45.4	45.4	-	45.4
<b>충 남</b>	<b>14</b>			<b>182.0</b>	<b>197.0</b>	<b>-</b>	<b>197.0</b>
논 산 지 사	야화2	2014.02.14	2009.01.19~2009.02.12	5.0	5.0	-	5.0
	방축	2014.02.14	2009.01.20~2009.02.06	60.0	60.0	-	60.0
	마산	2014.02.14	2008.01.14~2008.02.07	50.0	-	-	-
	우곤4	2012.12.03	2011.02.03~2012.12.24	-	-	-	-
	입석2	2014.02.04	2013.12.02~2014.12.30	5.0	-	-	-
부 여 지 사	왕포1	2012.01.26	2012.05.15~2012.12.20	7.0	7.0	-	7.0
	왕포2	2012.01.26	2012.05.15~2012.12.20	8.0	8.0	-	8.0
	왕포3	2012.01.26	2012.05.15~2012.12.20	10.0	10.0	-	10.0
	왕포4	2012.01.26	2012.01.26~2012.12.20	8.0	8.0	-	8.0
	중정1	2012.01.26	2012.05.15~2012.12.20	7.0	7.0	-	7.0
	중정2	2012.01.26	2012.05.15~2012.12.20	7.0	7.0	-	7.0
	중정3	2012.01.26	2012.05.15~2012.12.20	7.0	7.0	-	7.0
	산직	2013.02.01	2013.04.19~2013.12.10	8.0	8.0	-	8.0
당 진 지 사	조흥	2014.10.21	2014.04.09~2014.06.02	-	70.0	-	70.0
<b>전 북</b>	<b>3</b>			<b>849.0</b>	<b>849.0</b>	<b>-</b>	<b>849.0</b>
부 안 지 사	계화12-2	2012.10.19	2012.11.05~2013.06.19	73.0	73.0	-	73.0
	부안	2000.06.24	2000.10.11~2012.12.26	738.0	738.0	-	738.0
	계화14	2013.11.08	2014.04.01~2014.05.30	38.0	38.0	-	38.0

Unit : Area ..... ha

Cost ...1,000Won

Completed Area			사 업 비 Project Cost				District Offices
개답 Conversion to Paddy Field			계 Total	국고보조금 Government Subsidy	지 방 비 Local Government Subsidy	기타 Others	
전 Upland	임 야 Forest	기 타 Others					
-	-	-	<b>248,703,233</b>	<b>243,886,784</b>	<b>4,680,579</b>	<b>135,870</b>	
-	-	-	<b>56,858,448</b>	<b>56,858,448</b>	-	-	<b>Gyeonggi-do</b>
-	-	-	5,431,264	5,431,264	-	-	Ganghwa
-	-	-	52,184	52,184	-	-	-
-	-	-	35,252,000	35,252,000	-	-	Gimpo
-	-	-	16,123,000	16,123,000	-	-	Anseong
-	-	-	<b>10,742,000</b>	<b>10,742,000</b>	-	-	<b>Gangwon-do</b>
-	-	-	10,742,000	10,742,000	-	-	Gangneung
-	-	-	<b>41,775,012</b>	<b>41,775,012</b>	-	-	<b>Chungcheongbuk-do</b>
-	-	-	5,465,012	5,465,012	-	-	Jincheon
-	-	-	18,155,000	18,155,000	-	-	Okcheon · Yeongdong
-	-	-	18,155,000	18,155,000	-	-	-
-	-	-	<b>2,481,357</b>	<b>1,585,450</b>	<b>895,907</b>	-	<b>Chungcheongnam-do</b>
-	-	-	29,675	-	29,675	-	Nonsan
-	-	-	153,762	153,762	-	-	-
-	-	-	43,808	-	43,808	-	-
-	-	-	1,416,340	1,416,340	-	-	-
-	-	-	15,348	15,348	-	-	-
-	-	-	88,074	-	88,074	-	Buyeo
-	-	-	68,848	-	68,848	-	-
-	-	-	70,072	-	70,072	-	-
-	-	-	87,982	-	87,982	-	-
-	-	-	88,019	-	88,019	-	-
-	-	-	87,533	-	87,533	-	-
-	-	-	87,896	-	87,896	-	-
-	-	-	160,000	-	160,000	-	-
-	-	-	84,000	-	84,000	-	Dangjin
-	-	-	<b>4,687,897</b>	<b>4,647,225</b>	<b>40,672</b>	-	<b>Jeollabuk-do</b>
-	-	-	153,409	122,727	30,682	-	Buan
-	-	-	4,484,536	4,484,536	-	-	-
-	-	-	49,952	39,962	9,990	-	-

1.3. 공사 관할 Operated by KRC District Offices

단위:면적...헥타아르 1.3.2 양(배)수장 Pumping & Drainage Station

금액...천원

지 사	수원공명 Name of Facilities	양배수 구분 Use	유역면적 Catchment Area	갈수량 Flood Discharge (m <sup>3</sup> /s)	양수량 Pumpage (m <sup>3</sup> /s)	양 정 Lift Head		원동기Engine	
						전양정 Total Lift Head (m)	실양정 Actual Lift Head (m)	동 력 kw	대 수 No.
<b>총 계</b>	<b>62</b>		-	-	<b>175.1</b>	-	-	<b>17,042</b>	<b>102</b>
<b>경 기</b>	<b>4</b>		-	-	<b>2.1</b>	-	-	<b>919</b>	<b>3</b>
강 화 지 사	당산	양수	290.0	1.0	2.0	34	23	900	2
	승뢰	양수	-	1.0	0.1	7	4	19	1
김 포 지 사	신고창	양수	-	-	-	38	29	-	-
안 성 지 사	불당	배수	472.0	-	-	-	-	-	-
<b>강 원</b>	<b>1</b>		-	-	<b>7.0</b>	-	-	<b>300</b>	<b>3</b>
강 릉 지 사	초당	배수	1,013.0	0.4	7.0	3	2	300	3
<b>충 북</b>	<b>3</b>		-	-	<b>45.7</b>	-	-	<b>1,705</b>	<b>10</b>
진 천 지 사	신척	양수	416.0	1.1	0.3	72	54	300	2
옥 천 . 영 동 지 사	봉곡	배수	130.7	-	13.0	5	4	275	3
	송호	배수	283.9	-	32.3	6	4	1,130	5
<b>충 남</b>	<b>14</b>		-	-	<b>6.6</b>	-	-	<b>519</b>	<b>17</b>
논 산 지 사	야화2	양수	5.0	-	0.0	7	6	8	1
	방축	양수	60.0	-	1.5	9	7	66	3
	마산	양수	50.0	-	0.0	23	5	22	1
	우근4	배수	67.0	0.2	2.4	4	3	150	2
	입석2	양수	5.0	-	0.4	10	6	22	1
부 여 지 사	왕포1	배수	-	5.7	0.3	6	2	37	1
	왕포2	배수	-	5.8	0.2	9	2	22	1
	왕포3	배수	-	5.9	0.2	9	2	22	1
	왕포4	배수	-	3.6	0.5	6	2	44	2
	증정1	배수	-	5.6	0.3	6	2	37	1
	증정2	배수	-	5.6	0.3	6	2	37	1
	증정3	배수	-	5.5	0.3	6	2	37	1
	산직	배수	-	5.1	-	-	-	-	-
당 진 지 사	조흥	양수	-	-	0.1	9	3	15	1
<b>전 북</b>	<b>3</b>		-	-	<b>2.1</b>	-	-	<b>1,553</b>	<b>7</b>
부 안 지 사	계화12-2	양수	73.0	-	0.2	10	5	37	1
	부안	양수	738.0	-	1.8	58	3	1,500	4
	계화14	양수	38.0	-	0.1	4	2	16	2

Unit : Area ..... ha

Cost ...1,000Won

펌프 Pump		용수로 Irrigation Canal						District Offices
구경 Dia. (mm)	대수 No.	간선 Main		지선 Second		지거 Field Feeder		
		흙수로 Earth- Canal(m)	구조물 Structures (m)	흙수로 Earth- Canal(m)	구조물 Structures (m)	흙수로 Earth- Canal(m)	구조물 Structures (m)	
-	<b>118</b>	-	<b>25,233</b>	-	<b>12,982</b>	-	-	<b>Total</b>
-	<b>10</b>	-	-	-	-	-	-	<b>Gyeonggi-do</b>
700	2	-	-	-	-	-	-	Ganghwa
300	1	-	-	-	-	-	-	-
1,500	7	-	-	-	-	-	-	Gimpo
-	-	-	-	-	-	-	-	Anseong
-	<b>3</b>	-	-	-	-	-	-	<b>Gangwon-do</b>
1,100	3	-	-	-	-	-	-	Gangneung
-	<b>10</b>	-	-	-	-	-	-	<b>Chungcheongbuk-do</b>
250	2	-	-	-	-	-	-	Jincheon
900	3	-	-	-	-	-	-	Okcheon · Yeongdong
1,350	5	-	-	-	-	-	-	-
-	<b>17</b>	-	-	-	-	-	-	<b>Chungcheongnam-do</b>
150	1	-	-	-	-	-	-	Nonsan
300	3	-	-	-	-	-	-	-
150	1	-	-	-	-	-	-	-
800	2	-	-	-	-	-	-	-
250	1	-	-	-	-	-	-	-
400	1	-	-	-	-	-	-	Buyeo
300	1	-	-	-	-	-	-	-
300	1	-	-	-	-	-	-	-
350	2	-	-	-	-	-	-	-
400	1	-	-	-	-	-	-	-
400	1	-	-	-	-	-	-	-
400	1	-	-	-	-	-	-	-
-	-	-	-	-	-	-	-	-
250	1	-	-	-	-	-	-	Dangjin
-	<b>7</b>	-	-	-	-	-	-	<b>Jeollabuk-do</b>
400	1	-	-	-	-	-	-	Buan
500	4	-	-	-	-	-	-	-
200	2	-	-	-	-	-	-	-

1.3. 공사 관할 Operated by KRC District Offices

단위:면적...헥타아르 1.3.2 양(배)수장 Pumping & Drainage Station

금액...천원

지 사	지 구 명 Name of Project Unit	인가년월일 Date of Establishment Authorized	공사기간 Construction Period	인가면적 Planned Development Area	준 공 면 적		
					계 Total	신 규 Newly	보 강 Upgrading
곡 성 지 사	제월1	2009.11.03	2013.02.28~2013.12.31	24.0	24.0	-	24.0
	제월2	2009.11.03	2012.02.29~2013.12.30	30.0	30.0	-	30.0
	종방	2009.11.03	2010.03.10~2011.12.30	47.0	47.0	-	47.0
구 레 지 사	천은	2010.11.22	2010.12.16~2012.12.30	43.0	43.0	-	43.0
영 압 지 사	방축	2013.02.20	2013.06.03~2013.12.20	-	-	-	-
	신학	2013.10.11	2013.11.25~2014.01.20	-	-	-	-
	장동		~2014.07.18	-	-	-	-
	탑동		2014.03.19~2014.07.18	-	-	-	-
담 양 지 사	동변		2008.12.09~2013.12.30	20.0	20.0	-	20.0
	동호	2008.10.07	2008.12.09~2013.12.30	300.0	300.0	-	300.0
	운교	2014.10.13	2014.05.23~2014.06.30	10.0	10.0	-	10.0
함 평 지 사	월산	2014.10.13	2013.04.25~2013.05.21	3.6	3.6	-	3.6
	삼정	2009.05.29	2009.06.30~2013.12.31	173.0	173.0	-	173.0
영 산 강 사 업 단	송암	2009.05.29	2009.06.30~2013.12.31	165.3	165.3	-	165.3
	영천	2009.05.29	2009.06.30~2013.12.31	174.4	174.4	-	174.4
	영흥1	2009.05.29	2009.06.30~2013.12.31	44.9	44.9	-	44.9
	영흥2	2009.05.29	2009.06.30~2013.12.31	143.4	143.4	-	143.4
	황산	2014.01.16	2007.12.24~2013.12.30	770.0	770.0	770.0	-
경 북	무안	2012.07.31	2001.12.15~2013.06.30	-	-	-	-
	현경	2013.04.08	2001.12.15~2011.12.09	-	11,096.0	-	11,096.0
	<b>4</b>			<b>298.4</b>	<b>118.4</b>	<b>-</b>	<b>118.4</b>
달 성 지 사	해안2	2005.12.10	2005.11.03~2005.12.20	29.0	29.0	-	29.0
	박곡	2014.04.17	2007.11.21~2013.12.31	39.4	39.4	-	39.4
포 향 . 울 릉 지 사	유계		2013.09.16~2013.09.27	25.0	25.0	-	25.0
	학야		2013.05.09~2013.10.31	205.0	25.0	-	25.0
<b>경 남</b>	<b>13</b>			<b>832.5</b>	<b>821.1</b>	<b>260.2</b>	<b>560.9</b>
김 해 . 양 산 . 부 산 지 사	안하		2007.08.31~2014.04.30	25.0	25.0	-	25.0
	신봉림		2007.08.31~2014.04.30	25.0	25.0	-	25.0
	퇴은		2007.08.31~2014.04.30	70.0	70.0	-	70.0
	(신)화계		2007.12.20~2013.12.27	125.6	114.2	114.2	-
	진성		2005.09.16~2011.02.28	98.0	98.0	-	98.0



Unit : Area ..... ha

Cost ...1,000Won

Completed Area			사 업 비 Project Cost				District Offices
개답 Conversion to Paddy Field			계 Total	국고보조금 Government Subsidy	지 방 비 Local Government Subsidy	기타 Others	
전 Upland	임 야 Forest	기 타 Others					
-	-	-	1,882,942	1,882,942	-	-	Gokseong
-	-	-	1,126,938	1,126,938	-	-	-
-	-	-	1,196,611	1,196,611	-	-	-
-	-	-	1,200,000	840,000	360,000	-	Gurye
-	-	-	-	-	-	-	Yeongam
-	-	-	-	-	-	-	-
-	-	-	-	-	-	-	-
-	-	-	122,448	122,448	-	-	-
-	-	-	6,856,672	6,856,672	-	-	-
-	-	-	110,000	-	110,000	-	Damyang
-	-	-	110,000	-	110,000	-	-
-	-	-	1,307,881	1,307,881	-	-	Hampyeong
-	-	-	1,826,641	1,826,641	-	-	-
-	-	-	2,002,320	2,002,320	-	-	-
-	-	-	1,734,642	1,734,642	-	-	-
-	-	-	1,799,532	1,799,532	-	-	-
-	-	-	6,381,306	6,381,306	-	-	Yeongsangang-saeopdan
-	-	-	13,652,345	13,652,345	-	-	-
-	-	-	21,792,000	21,792,000	-	-	-
-	-	-	<b>3,341,870</b>	<b>2,642,000</b>	<b>564,000</b>	<b>135,870</b>	<b>Gyeongsangbuk-do</b>
-	-	-	154,000	-	154,000	-	Dalseong
-	-	-	2,602,000	2,602,000	-	-	-
-	-	-	185,870	40,000	10,000	135,870	Pohang · Ulleung
-	-	-	400,000	-	400,000	-	-
-	-	-	<b>65,714,371</b>	<b>63,114,371</b>	<b>2,600,000</b>	-	<b>Gyeongsangnam-do</b>
-	-	-	1,948,534	1,948,534	-	-	Gimhae · Yangsan · Busan
-	-	-	1,856,048	1,856,048	-	-	-
-	-	-	2,950,283	2,950,283	-	-	-
-	-	-	5,773,000	5,773,000	-	-	-
-	-	-	7,188,420	7,188,420	-	-	-

1.3. 공사 관할 Operated by KRC District Offices

단위:면적...헥타아르 1.3.2 양(배)수장 Pumping & Drainage Station

금액...천원

지 사	수원공명 Name of Facilities	양배수 구분 Use	유역면적 Catchment Area	갈수량 Flood Discharge (m <sup>3</sup> /s)	양수량 Pumpage (m <sup>3</sup> /s)	양 정 Lift Head		원동기Engine	
						전양정 Total Lift Head (m)	실양정 Actual Lift Head (m)	동 력 kw	대 수 No.
곡 성 지 사	제월1	배수	41.0	63.9	-	5	-	75	2
	제월2	배수	31.0	63.0	-	-	-	-	-
	중방	배수	31.0	67.2	-	-	-	-	-
구 레 지 사	천은	양수	59.0	-	-	-	-	-	-
영 압 지 사	방축	양수	-	-	-	10	3	-	-
	신학	양수	-	-	-	5	3	-	-
	장동	양수	-	-	-	12	3	11	1
	탑동	양수	-	-	4.0	22	10	-	-
	동변	양수	-	-	-	-	-	-	-
담 양 지 사	동호	배수	695.0	-	-	4	3	-	-
	운교	양수	-	0.0	0.0	19	16	5	1
	월산	양수	-	0.0	0.0	20	18	5	1
함 평 지 사	삼정	배수	173.0	-	-	3	-	4	2
	송암	배수	165.3	-	-	3	-	4	2
	영천	배수	174.4	-	-	3	-	6	3
	영흥1	배수	44.9	-	-	4	-	4	2
	영흥2	배수	143.4	-	-	5	-	4	2
영 산 강 사 업 단	황산	양수	-	-	2.1	-	-	-	-
	무안	양수	337,100.0	-	12.6	-	-	2,800	2
	현경	양수	-	-	23.5	28	-	1,120	2
<b>경 북</b>	<b>4</b>		<b>-</b>	<b>-</b>	<b>2.5</b>	<b>-</b>	<b>-</b>	<b>322</b>	<b>4</b>
달 성 지 사	해안2	양수	-	-	0.0	18	1	37	1
	박곡	배수	201.8	14.3	2.5	7	5	285	3
포 향 . 울 릉 지 사	유계	양수	-	-	-	-	-	-	-
	학야	양수	-	-	-	-	-	-	-
<b>경 남</b>	<b>13</b>		<b>-</b>	<b>-</b>	<b>66.9</b>	<b>-</b>	<b>-</b>	<b>7,686</b>	<b>38</b>
김 해 . 양 산 . 부 산 지 사	안하	배수	25.0	-	-	4	4	94	2
	신봉림	배수	25.0	-	-	5	4	100	2
	퇴은	배수	70.0	-	-	9	8	440	2
	(신)화제	양배수	125.6	0.5	7.0	23	9	1,045	6
	진성	배수	479.0	-	12.5	7	6	1,200	3

Unit : Area ..... ha

Cost ...1,000Won

펌프 Pump		용수로 Irrigation Canal						District Offices
구경 Dia. (mm)	대수 No.	간선 Main		지선 Second		지거 Field Feeder		
		흙수로 Earth- Canal(m)	구조물 Structures (m)	흙수로 Earth- Canal(m)	구조물 Structures (m)	흙수로 Earth- Canal(m)	구조물 Structures (m)	
500	2	-	-	-	-	-	-	Gokseong
-	-	-	-	-	-	-	-	-
-	-	-	-	-	-	-	-	-
-	-	-	-	-	-	-	-	Gurye
250	1	-	-	-	-	-	-	Yeongam
300	1	-	-	-	-	-	-	-
200	1	-	-	-	-	-	-	-
200	1	-	-	-	-	-	-	-
-	-	-	-	-	-	-	-	-
1,100	6	-	-	-	-	-	-	-
80	1	-	-	-	-	-	-	Damyang
80	1	-	-	-	-	-	-	-
600	2	-	-	-	-	-	-	Hampyeong
600	2	-	-	-	-	-	-	-
700	3	-	-	-	-	-	-	-
500	2	-	-	-	-	-	-	-
600	2	-	-	-	-	-	-	-
-	-	-	9,755	-	12,982	-	-	Yeongsangang-saeopdan
-	2	-	15,478	-	-	-	-	-
800	2	-	-	-	-	-	-	-
-	<b>4</b>	-	-	-	-	-	-	<b>Gyeongsangbuk-do</b>
250	1	-	-	-	-	-	-	Dalseong
700	3	-	-	-	-	-	-	-
-	-	-	-	-	-	-	-	Pohang · Ulleung
-	-	-	-	-	-	-	-	-
-	<b>38</b>	-	-	-	-	-	-	<b>Gyeongsangnam-do</b>
800	2	-	-	-	-	-	-	Gimhae · Yangsan · Busan
600	2	-	-	-	-	-	-	-
1,200	2	-	-	-	-	-	-	-
1,000	6	-	-	-	-	-	-	-
1,500	3	-	-	-	-	-	-	-

### 1.3. 공사 관할 Operated by KRC District Offices

#### 단위:면적...헥타아르 1.3.2 양(배)수장 Pumping & Drainage Station

금액...천원

지 사	지 구 명 Name of Project Unit	인가년월일 Date of Establishment Authorized	공사기간 Construction Period	인가면적 Planned Development Area	준 공 면 적		
					계 Total	신 규 Newly	보 강 Upgrading
함 안 지 사 함 천 지 사	하촌		2005.09.16~2011.02.28	34.0	34.0	-	34.0
	신기	2007.07.09	2007.08.29~2014.06.30	38.0	38.0	-	38.0
	청현	2007.07.09	2007.08.29~2014.02.28	57.0	57.0	-	57.0
	하기2		2011.12.26~2013.12.31	68.6	68.6	-	68.6
	임북	2004.11.23	2009.01.22~2009.12.18	146.0	146.0	146.0	-
	항곡	2007.12.07	2007.12.21~2013.12.20	60.5	60.5	-	60.5
	제내	2007.12.07	2007.12.21~2013.12.20	55.8	55.8	-	55.8

Unit : Area ..... ha  
 Cost ...1,000Won

Completed Area			사 업 비 Project Cost				District Offices
개답 Conversion to Paddy Field			계 Total	국고보조금 Government Subsidy	지 방 비 Local Government Subsidy	기타 Others	
전 Upland	임 야 Forest	기 타 Others					
-	-	-	4,523,579	4,523,579	-	-	
-	-	-	7,165,093	7,165,093	-	-	
-	-	-	6,695,781	6,695,781	-	-	
-	-	-	6,010,771	6,010,771	-	-	Haman
-	-	-	6,676,862	6,676,862	-	-	Hapcheon
-	-	-	6,375,792	6,375,792	-	-	
-	-	-	5,950,208	5,950,208	-	-	

1.3. 공사 관할 Operated by KRC District Offices

단위:면적...헥타아르 1.3.2 양(배)수장 Pumping & Drainage Station

금액...천원

지 사	수원공명 Name of Facilities	양배수 구분 Use	유역면적 Catchment Area	갈수량 Flood Discharge (m <sup>3</sup> /s)	양수량 Pumpage (m <sup>3</sup> /s)	양 정 Lift Head		원동기Engine	
						전양정 Total Lift Head (m)	실양정 Actual Lift Head (m)	동 력 kw	대 수 No.
함 안 지 사 합 천 지 사	하촌	배수	240.0	9.8	8.6	6	5	705	3
	신기	배수	160.0	46.2	6.1	7	6	530	3
	청현	배수	327.0	48.4	11.9	7	5	1,115	4
	하기2	배수	270.0	6.3	6.0	10	9	775	3
	임북	양수	-	9.6	0.2	41	41	250	2
	항곡	배수	341.0	15.7	7.5	7	7	750	3
	제내	배수	227.0	17.8	5.6	7	7	510	3

Unit : Area ..... ha

Cost ...1,000Won

펌프 Pump		용수로 Irrigation Canal						District Offices
구경 Dia. (mm)	대수 No.	간선 Main		지선 Second		지거 Field Feeder		
		흙수로 Earth- Canal(m)	구조물 Structures (m)	흙수로 Earth- Canal(m)	구조물 Structures (m)	흙수로 Earth- Canal(m)	구조물 Structures (m)	
1,350	3	-	-	-	-	-	-	
1,200	3	-	-	-	-	-	-	
1,350	4	-	-	-	-	-	-	
1,000	3	-	-	-	-	-	-	Haman
350	2	-	-	-	-	-	-	Hapcheon
1,200	3	-	-	-	-	-	-	
1,000	3	-	-	-	-	-	-	

1.3. 공사 관할 Operated by KRC District Offices

단위:면적...헥타아르 1.3.3 보 Weirs

금액...천원

시 군	지 구 명 Name of Project Unit	인가년월일 Date of Establishment Authorized	공사기간 Construction Period	인가면적 Planned Development Area	준 공 면 적		
					계 Total	신 규 Newly	보 강 Upgrading
총 계	2			302.6	302.6	156.6	146.0
경 남	2			302.6	302.6	156.6	146.0
진 주 . 산 청 지 사	고읍보		1960.03.01~1960.03.31	156.6	156.6	156.6	-
합 천 지 사	합천	2004.11.23	2009.01.22~2009.12.18	146.0	146.0	-	146.0

주 : 보 준공현황은 사업비 준공이 아닌 현장 준공 후 시설물 등록 기준임



Unit : Area ..... ha  
 Cost ...1,000Won

Completed Area			사 업 비 Project Cost				Administrative Division
개답 Conversion to Paddy Field			계 Total	국고보조금 Government Subsidy	지 방 비 Local Government Subsidy	기타 Others	
전 Upland	임 야 Forest	기 타 Others					
-	-	-	5,899,278	4,484,883	1,414,395	- Total	
-	-	-	5,899,278	4,484,883	1,414,395	- Gyeongsangnam-do	
-	-	-	-	-	-	- Jinju · Sancheong	
-	-	-	5,899,278	4,484,883	1,414,395	- Hapcheon	

1.3. 공사 관할 Operated by KRC District Offices

단위:면적...헥타아르 1.3.3 보 Weirs

금액...천원

시 군	수원공명 Name of Facilities	유역면적 Catchment Area	갈수량 Flood Discharge (m <sup>3</sup> /s)	취수량 Rumpage (m <sup>3</sup> /s)	하상구배 Riverbed Slope	언 체		
						높 이 Height (m)	길 이 Length (m)	조절문비
								규격 Size
총 계	2	-	-	1	-	-	-	-
경 남	2	-	-	1	-	-	-	-
진 주 . 산 청 지 사	고읍보	2,820.00	-	-	-	1	250	-
합 천 지 사	합천	-	10	-	-	2	300	-

주 : 보 준공현황은 사업비 준공이 아닌 현장 준공 후 시설물 등록 기준임



1.3. 공사 관할 Operated by KRC District Offices

단위:면적...헥타아르 1.3.4 관정 Tube wells

금액...천원

지 사	수원공명 Name of Facilities	준공면적Completed Area			사 업 비	
		계 Total	신 규 Newly	보 강 Upgrading	계 Total	국고 보조금 Govern ment Subsidy
<b>총 계</b>	<b>21</b>	<b>246.9</b>	<b>2.0</b>	<b>244.9</b>	<b>2,083,732</b>	<b>1,944,780</b>
<b>충 북</b>	<b>1</b>	<b>3.0</b>	<b>-</b>	<b>3.0</b>	<b>46,590</b>	<b>37,270</b>
진 천 지 사	노원2	3.0	-	3.0	46,590	37,270
<b>충 남</b>	<b>7</b>	<b>21.0</b>	<b>-</b>	<b>21.0</b>	<b>425,000</b>	<b>425,000</b>
부 여 지 사	신리	3.0	-	3.0	65,000	65,000
	신정1	3.0	-	3.0	60,000	60,000
	신정2	3.0	-	3.0	60,000	60,000
	신정3	3.0	-	3.0	60,000	60,000
	장산1	3.0	-	3.0	60,000	60,000
	장산2	3.0	-	3.0	60,000	60,000
	장산3	3.0	-	3.0	60,000	60,000
<b>경 남</b>	<b>1</b>	<b>2.0</b>	<b>2.0</b>	<b>-</b>	<b>50,000</b>	<b>50,000</b>
창 념 지 사	논리관정	2.0	2.0	-	50,000	50,000
<b>제 주</b>	<b>12</b>	<b>220.9</b>	<b>-</b>	<b>220.9</b>	<b>1,562,142</b>	<b>1,432,510</b>
제 주 지 역 본 부	D-8	34.1	-	34.1	11,094	5,993
	D-45	18.6	-	18.6	13,191	6,595
	D-98	39.1	-	39.1	99,510	89,957
	W-14	21.3	-	21.3	16,067	8,033
	D-32	12.5	-	12.5	32,506	28,835
	D-10	8.0	-	8.0	44,902	41,453
	D-113	11.8	-	11.8	248,802	231,246
	D-55	24.7	-	24.7	204,633	201,449
	D-82	22.7	-	22.7	223,605	209,951
	D-114	11.4	-	11.4	221,053	207,474
	D-160	11.1	-	11.1	221,010	192,620
	D-81	5.6	-	5.6	225,769	208,904

주 : 관정 준공현황은 사업비 준공이 아닌 현장 준공 후 시설물 등록 기준임

Unit : Area ..... ha

Cost ...1,000Won

Project Cost		시설구분 Irrigation Source	직 경 Diameter (mm)	채수량 Amount Of Water Attained (m <sup>3</sup> /Day)	심 도 Depth (m)	District Offices
지방비 Local Government Subsidy	기 타 Others					
138,952	-	-	-	15,466	-	<b>Total</b>
9,320	-	-	-	260	-	<b>Chungcheongbuk-do</b>
9,320	-	암반	250	260	150	Jincheon
-	-	-	-	1,130	-	<b>Chungcheongnam-do</b>
-	-	암반	250	180	80	Buyeo
-	-	암반	250	180	80	
-	-	암반	250	150	100	
-	-	암반	250	170	92	
-	-	암반	250	150	80	
-	-	암반	250	150	170	
-	-	암반	250	150	150	
-	-	-	-	-	-	<b>Gyeongsangnam-do</b>
-	-	우물	-	-	-	Changnyeong
129,632	-	-	-	14,076	-	<b>Jeju-do</b>
5,101	-	암반	250	1,356	85	Jeju
6,596	-	암반	250	1,200	138	
9,553	-	암반	250	1,400	113	
8,034	-	암반	250	1,054	58	
3,671	-	암반	250	1,802	34	
3,449	-	암반	250	1,446	70	
17,556	-	암반	250	808	80	
3,184	-	암반	250	1,700	63	
13,654	-	암반	250	1,310	56	
13,579	-	암반	250	900	70	
28,390	-	암반	250	660	61	
16,865	-	암반	250	440	116	

2. 농업생산기반개량사업 Completion Status of Farmland Improvement Projects

단위:면 적...헥타아르

2.1. 합 계 Total

금 액...천원

시 도	계 Total						경 지
	지구수 No. of Project Unit	면 적 Area	사 업 비 Project Cost				지구수 No. of Project Unit
			계 Total	국고보조금 Government Subsidy	지방비 Local Government Subsidy	기 타 Others	
2 0 0 9	171	6,302.8	248,402,133	212,452,666	35,949,467	-	38
2 0 1 0	279	20,407.8	286,479,286	248,915,926	37,563,360	-	37
2 0 1 1	284	9,257.7	340,070,578	310,064,195	24,033,488	5972895	45
2 0 1 2	308	6,940.7	362,741,170	335,537,073	21,277,272	5,926,825	47
2 0 1 3	373	4,633.1	178,486,552	141,854,777	26,839,579	9,792,196	39
<b>2 0 1 4</b>	<b>309</b>	<b>5,021.6</b>	<b>244,245,522</b>	<b>217,848,118</b>	<b>17,444,368</b>	<b>8,953,036</b>	<b>30</b>
서 울 특 별 시	-	-	-	-	-	-	-
부 산 광 역 시	1	0.2	10,800	-	-	10,800	-
대 구 광 역 시	-	-	-	-	-	-	-
인 천 광 역 시	4	1.6	-	-	-	-	-
광 주 광 역 시	-	-	-	-	-	-	-
대 진 광 역 시	-	-	-	-	-	-	-
울 산 광 역 시	-	-	-	-	-	-	-
세종특별자치시	15	5.2	435,620	-	-	435,620	-
경 기 도	21	584.5	35,728,114	33,398,883	1,262,500	1,066,731	3
강 원 도	29	173.3	10,765,845	7,789,000	2,224,000	752,845	1
충 청 북 도	13	63.7	391,657	54,878	10,649	326,130	1
충 청 남 도	54	401.9	11,673,180	9,199,000	1,369,000	1,105,180	4
전 라 북 도	73	778.9	40,722,057	34,516,304	4,087,258	2,118,495	10
전 라 남 도	36	1,659.5	35,248,672	31,481,557	2,978,716	788,399	4
경 상 북 도	31	564.5	43,777,762	42,364,000	-	1,413,762	-
경 상 남 도	32	788.3	65,491,815	59,044,496	5,512,245	935,074	7
제주특별자치도	-	-	-	-	-	-	-

주 : 1) 사업의 면적, 사업비는 당해연도 1.1-12.31까지 현장 준공된 것에 대한 실적임.

2) 경지정리 사업 준공현황에는 농로, 구거 등 부지면적이 포함되어 있지 않음.

Unit : Area ..... ha  
Cost..... 1,000Won

정 리 Land Consolidation					배 수 개 선		Province
면 적 Area	사 업 비 Project Cost				지구수 No. of Project Unit	면 적 Area	
	계 Total	국고보조금 Government Subsidy	지방비 Local Government Subsidy	기 타 Others			
3,520.8	116,758,612	83,498,795	33,259,817	-	11	2,698.7	0 0 9
17,139.6	121,468,530	94,259,570	27,208,960	-	22	3,134.6	0 1 0
5,292.3	148,148,480	126,984,081	21,164,399	-	30	3,782.1	0 1 1
3,327.9	189,586,162	168,850,749	20,735,413	-	35	3,429.8	0 1 2
2,503.1	83,319,258	60,864,424	22,454,834	-	19	1,849.3	0 1 3
<b>1,965.6</b>	<b>60,054,269</b>	<b>42,609,901</b>	<b>17,444,368</b>	<b>-</b>	<b>26</b>	<b>2,911.9</b>	<b>0 1 4</b>
-	-	-	-	-	-	-	- Seoul-teukbyeolsi
-	-	-	-	-	-	-	- Busan-gwangyeoksi
-	-	-	-	-	-	-	- Daegu-gwangyeoksi
-	-	-	-	-	-	-	- Incheon-gwangyeoksi
-	-	-	-	-	-	-	- Gwangju-gwangyeoksi
-	-	-	-	-	-	-	- Daejeon-gwangyeoksi
-	-	-	-	-	-	-	- Ulsan-gwangyeoksi
-	-	-	-	-	-	-	- Sejong-teukbyeoljachisi
188.7	6,312,500	5,050,000	1,262,500	-	3	388.5	Gyeonggi-do
105.7	5,407,000	3,183,000	2,224,000	-	1	53.8	Gangwon-do
60.0	47,372	36,723	10,649	-	2	-	Chungcheongbuk-do
266.8	7,472,000	6,103,000	1,369,000	-	1	113.0	Chungcheongnam-do
739.4	19,397,898	15,310,640	4,087,258	-	1	-	Jeollabuk-do
368.1	10,650,254	7,671,538	2,978,716	-	6	1,271.0	Jeollanam-do
-	-	-	-	-	5	540.5	Gyeongsangbuk-do
236.9	10,767,245	5,255,000	5,512,245	-	7	545.1	Gyeongsangnam-do
-	-	-	-	-	-	-	- Jejutekbyeoljachi-do

Note : 1) The Development Area and Projects Cost are estimated by finalized projects in that year.

2) Completion status of land Consolidation excludes Facilities Area such as Farm road, Ditch etc.

**2. 농업생산기반개량사업 Completion Status of Farmland Improvement Projects**

단위:면 적...헥타아르

**2.1. 합 계 Total**

금 액...천원

시 도	Drainage Improvement				개 간 Slope			
	사 업 비 Project Cost				지구수 No. of Project Unit	면 적 Area	사 업 비	
	계 Total	국고보조금 Government Subsidy	지방비 Local Government Subsidy	기 타 Others			계 Total	국고보조금 Government Subsidy
2 0 0 9	128,953,871	128,953,871	-	-	122	83.3	2,689,650	-
2 0 1 0	159,220,767	154,656,356	4,564,411	-	220	133.6	5,789,989	-
2 0 1 1	185,832,774	183,080,114	2752660	-	209	183.3	6,089,324	-
2 0 1 2	167,140,783	166,686,324	454,459	-	226	183.0	6,014,225	-
2 0 1 3	85,350,435	80,990,353	4,360,082	-	315	280.7	9,816,859	-
<b>2 0 1 4</b>	<b>175,238,217</b>	<b>175,238,217</b>	<b>-</b>	<b>-</b>	<b>253</b>	<b>144.1</b>	<b>8,953,036</b>	<b>-</b>
서울 특별시	-	-	-	-	-	-	-	-
부산 광역시	-	-	-	-	1	0.2	10,800	-
대구 광역시	-	-	-	-	-	-	-	-
인천 광역시	-	-	-	-	4	1.6	-	-
광주 광역시	-	-	-	-	-	-	-	-
대전 광역시	-	-	-	-	-	-	-	-
울산 광역시	-	-	-	-	-	-	-	-
세종특별자치시	-	-	-	-	15	5.2	435,620	-
경기도	28,348,883	28,348,883	-	-	15	7.3	1,066,731	-
강원도	4,606,000	4,606,000	-	-	27	13.8	752,845	-
충청북도	18,155	18,155	-	-	10	3.7	326,130	-
충청남도	3,096,000	3,096,000	-	-	49	22.1	1,105,180	-
전라북도	19,205,664	19,205,664	-	-	62	39.5	2,118,495	-
전라남도	23,810,019	23,810,019	-	-	26	20.4	788,399	-
경상북도	42,364,000	42,364,000	-	-	26	24.0	1,413,762	-
경상남도	53,789,496	53,789,496	-	-	18	6.3	935,074	-
제주특별자치도	-	-	-	-	-	-	-	-

주 : 1) 사업의 면적, 사업비는 당해연도 1.1-12.31까지 현장 준공된 것에 대한 실적임.  
 2) 경지정리 사업 준공현황에는 농로, 구거 등 부지면적이 포함되어 있지 않음.



Unit : Area ..... ha  
Cost..... 1,000Won

land Reclamation		간척 Tidal Land Reclamation						Province				
Project Cost		지구수 No. of Project Unit	면적 Area	사업비 Project Cost								
지방비 Local Government Subsidy	기타 Others			계 Total	국고보조금 Government Subsidy	지방비 Local Government Subsidy	기타 Others					
-	2,689,650	-	-	-	-	-	-	-	2	0	0	9
-	5,789,989	-	-	-	-	-	-	-	2	0	1	0
116429	5,972,895	-	-	-	-	-	-	-	2	0	1	1
87,400	5,926,825	-	-	-	-	-	-	-	2	0	1	2
24,663	9,792,196	-	-	-	-	-	-	-	2	0	1	3
-	<b>8,953,036</b>	-	-	-	-	-	-	-	<b>2</b>	<b>0</b>	<b>1</b>	<b>4</b>
-	-	-	-	-	-	-	-	-	-	Seoul-teukbyeolsi		
-	10,800	-	-	-	-	-	-	-	-	Busan-gwangyeoksi		
-	-	-	-	-	-	-	-	-	-	Daegu-gwangyeoksi		
-	-	-	-	-	-	-	-	-	-	Incheon-gwangyeoksi		
-	-	-	-	-	-	-	-	-	-	Gwangju-gwangyeoksi		
-	-	-	-	-	-	-	-	-	-	Daejeon-gwangyeoksi		
-	-	-	-	-	-	-	-	-	-	Ulsan-gwangyeoksi		
-	435,620	-	-	-	-	-	-	-	-	Sejong-teukbyeoljachi		
-	1,066,731	-	-	-	-	-	-	-	-	Gyeonggi-do		
-	752,845	-	-	-	-	-	-	-	-	Gangwon-do		
-	326,130	-	-	-	-	-	-	-	-	Chungcheongbuk-do		
-	1,105,180	-	-	-	-	-	-	-	-	Chungcheongnam-do		
-	2,118,495	-	-	-	-	-	-	-	-	Jeollabuk-do		
-	788,399	-	-	-	-	-	-	-	-	Jeollanam-do		
-	1,413,762	-	-	-	-	-	-	-	-	Gyeongsangbuk-do		
-	935,074	-	-	-	-	-	-	-	-	Gyeongsangnam-do		
-	-	-	-	-	-	-	-	-	-	Jejutekbyeoljachi-do		

Note : 1) The Development Area and Projects Cost are estimated by finalized projects in that year.

2) Completion status of land Consolidation excludes Facilities Area such as Farm road, Ditch etc.

## 2. 농업생산기반개량사업 Completion Status of Farmland Improvement Projects

단위:면 적...헥타아르

2.2 시군관할 Operated by Si and Gun

금 액...천원

2.2.1 경지정리 Land Consolidation

시 군	지구명 Name of Project Unit	준공면적 Completed Area			사 업 비 Project Cost			구획크기 Block Size (m*m)	
		계 Total	답 Paddy Field	전 Upland	계 Total	국고 보조금 Government Subsidy	지방비 Local Government Subsidy		
<b>총 계</b>		<b>5</b>	<b>79.8</b>	<b>77.3</b>	<b>2.5</b>	<b>5,315,163</b>	<b>847,176</b>	<b>4,467,987</b>	-
<b>전 라 북 도</b>		<b>1</b>	<b>5.4</b>	<b>5.4</b>	-	<b>900,000</b>	-	<b>900,000</b>	-
입 실 군	입성지구	5.4	5.4	-	900,000	-	900,000	100*30	
<b>전 라 남 도</b>		<b>1</b>	<b>33.0</b>	<b>33.0</b>	-	<b>2,117,918</b>	<b>847,176</b>	<b>1,270,742</b>	-
진 도 군	월평지구	33.0	33.0	-	2,117,918	847,176	1,270,742	-	
<b>경 상 남 도</b>		<b>3</b>	<b>41.4</b>	<b>38.9</b>	<b>2.5</b>	<b>2,297,245</b>	-	<b>2,297,245</b>	-
거 제 시	이남	5.0	5.0	-	1,000,000	-	1,000,000	62,095	
거 창 군	예동	31.4	28.9	2.5	909,696	-	909,696	-	
합 천 군	율원지구	5.0	5.0	-	387,549	-	387,549	-	

주 : 경지정리 사업은 당해연도 현장 준공된 것에 대한 실적임

Unit : Area ..... ha

Cost... 1,000Won

용 수 로 Irrigation Canal				배 수 로 Drainage Canal				사업구분 Project Source	Administrative Division
간선 Main		지 선 Second		간선 Main		지 선 Second			
흙수로 Earth-Canal(m)	구조물 Structures (m)	흙수로 Earth-Canal(m)	구조물 Structures (m)	흙수로 Earth-Canal(m)	구조물 Structures (m)	흙수로 Earth-Canal(m)	구조물 Structures (m)		
-	-	-	5,856	-	-	1,327	4,847	-	<b>Total</b>
-	-	-	-	-	-	593	428	-	<b>Jeollabuk-do</b>
-	-	-	-	-	-	593	428	단독사업	Imsil-gun
-	-	-	310	-	-	-	490	-	<b>Jeollanam-do</b>
-	-	-	310	-	-	-	490	대구획경지정리	Jindo-gun
-	-	-	5,546	-	-	734	3,929	-	<b>Gyeongsangnam-do</b>
-	-	-	750	-	-	734	-	일반경지정리	Geoje-si
-	-	-	3,270	-	-	-	3,788	일반경지정리	Geochang-gun
-	-	-	1,526	-	-	-	141	단독사업	Hapcheon-gun

2. 농업생산기반개량사업 Completion Status of Farmland Improvement Projects

단위:면 적...헥타아르 2.2 시군관할 Operated by Si and Gun

금 액...천원 2.2.2 배수개선 Drainage Improvement

시 군	지구명 Name of Project Unit	준공면적 Construction Area	사 업 비 Project Cost				배수구분 Drainage Source
			계 Total	국 고 보조금 Government Subsidy	지 방 비 Local Government Subsidy	기 타 Others	
<b>총 계</b>	<b>3</b>	<b>148.2</b>	<b>21,068,000</b>	<b>21,068,000</b>	-	-	-
<b>경 상 북 도</b>	<b>3</b>	<b>148.2</b>	<b>21,068,000</b>	<b>21,068,000</b>	-	-	-
김 천 시	군자배수장	54.7	4,451,500	4,451,500	-	-	기계배수
	다남배수장	43.5	4,451,500	4,451,500	-	-	기계배수
	서부배수장	50.0	12,165,000	12,165,000	-	-	기계배수

주 : 배수개선 사업은 당해연도 현장 준공된 것에 대한 실적임

Unit : Area ..... ha

Cost..... 1,000Won

유역면적 Catchment Area	홍수량 Flood Discharge (m <sup>3</sup> /s)	배수량 Amount of Discharge (m <sup>3</sup> /s)	자연배수				Administrative Division
			배수로 Drainage Canal				
			간선 Main		지선 Second		
			흙수로 Earth-Canal(m)	구조물 Structures (m)	흙수로 Earth-Canal(m)	구조물 Structures (m)	
-	-	10	-	-	-	-	<b>Total</b>
-	-	10	-	-	-	-	<b>Gyeongsangbuk-do</b>
516.0	-	5	-	-	-	-	Gimcheon-si
150.0	-	3	-	-	-	-	
220.0	-	2	-	-	-	-	

2. 농업생산기반개량사업 Completion Status of Farmland Improvement Projects

단위:면 적…헥타아르

2.2 시군관할 Operated by Si and Gun

금 액…천원

2.2.2 배수개선 Drainage Improvement

시 군	Natural Drainage							수원공명 Farmer' s Burden	원동기 동 력 kw
	승 수 로 Catch Canal				배수감문 Seadike Sluice				
	간 선 Main		지 선 Second		규 격 Size (m*m)	련 No.of	형 식 Type		
	토 공 EarthWorks (m)	공작물 Structures (m)	토 공 EarthWorks (m)	공작물 Structures (m)					
총 계	-	-	-	-	-	-	-	664	
경 상 북 도	-	-	-	-	-	-	-	664	
김 천 시	-	-	-	-	-	-	-	335	
	-	-	-	-	-	-	-	180	
	-	-	-	-	-	-	-	149	

주 : 배수개선 사업은 당해연도 현장 준공된 것에 대한 실적임



2. 농업생산기반개량사업 Completion Status of Farmland Improvement Project

단위:면적...헥타아르

2.2 시군관할 Operated by Si and Gun

금액...천원

2.2.3 개간 Slopeland Reclamation

시 군	지구명 Name of Project Unit	개발면적 Development Area			사업비 Project Cost			
		계 Total	개 간 Slopeland Recla- mation	공공용지 Public Area	계 Total	국고 보조금 Government Subsidy	지 방 비 Local Government Subsidy	농민부담 Farmer' s Burden
<b>총 계</b>	<b>253</b>	<b>144.1</b>	<b>144.1</b>	<b>-</b>	<b>8,953,036</b>	<b>-</b>	<b>-</b>	<b>8,591,917</b>
부 산 광 역 시	1	0.2	0.2	-	10,800	-	-	-
기 장 군	기장군	0.2	0.2	-	10,800	-	-	-
인 천 광 역 시	4	1.6	1.6	-	-	-	-	-
강 화 군	국화리(개인)	0.9	0.9	-	-	-	-	-
	장화리(개인)	0.3	0.3	-	-	-	-	-
	장화리(개인)	0.4	0.4	-	-	-	-	-
세 중 특 별 자 치 시	15	5.2	5.2	-	435,620	-	-	435,620
세 중 특 별 자 치 시	고북지구	0.6	0.6	-	38,000	-	-	38,000
	고북지구	0.6	0.6	-	36,000	-	-	36,000
	고북지구	0.3	0.3	-	14,000	-	-	14,000
	문곡지구	0.6	0.6	-	27,670	-	-	27,670
	발산지구	-	-	-	250	-	-	250
	산수지구	0.3	0.3	-	9,500	-	-	9,500
	송곡지구	0.5	0.5	-	17,200	-	-	17,200
	송정지구	0.8	0.8	-	188,100	-	-	188,100
	송정지구	0.3	0.3	-	14,600	-	-	14,600
	송학지구	0.1	0.1	-	16,000	-	-	16,000
	쌍류지구	0.2	0.2	-	8,820	-	-	8,820
	쌍류지구	0.2	0.2	-	39,000	-	-	39,000
	와촌지구	0.3	0.3	-	12,300	-	-	12,300
	용암지구	0.4	0.4	-	14,180	-	-	14,180
경 기 도	15	7.3	7.3	-	1,066,731	-	-	1,066,731
파 주 시	가월	0.1	0.1	-	-	-	-	-
	내포	0.5	0.5	-	-	-	-	-
	점원	1.5	1.5	-	-	-	-	-
안 성 시	금산	1.5	1.5	-	790,000	-	-	790,000
	기좌	0.2	0.2	-	50,000	-	-	50,000
	남풍	0.2	0.2	-	10,440	-	-	10,440
	두교	0.3	0.3	-	10,400	-	-	10,400
	산하	0.2	0.2	-	20,800	-	-	20,800
	삼한	0.2	0.2	-	6,303	-	-	6,303
	적가	0.2	0.2	-	23,770	-	-	23,770
	중리	0.5	0.5	-	36,000	-	-	36,000



Unit : Area ..... ha

Cost..... 1,000Won

급지별개간 면적 Area of Grade					배 수 로 Drainage Canal				사업구분 Project Source	Administrative Division
계	1급지	2급지	3급지	4급지	계	배수구	승수구	기 타		
Total	(0-5%)	(6-15%)	(16-25%)	(26-35%)	Total	Drain Out let (m)	Catch Drain (m)	Others (m)		
114.0	13.5	63.4	35.1	2.0	26,161	25,727	-	434	-	<b>Total</b>
-	-	-	-	-	-	-	-	-	-	<b>Busan-gwangyeoksi</b>
-	-	-	-	-	-	-	-	-	-	민간인자력개발 Gijang-gun
1.6	-	-	1.6	-	-	-	-	-	-	<b>Incheon-gwangyeoksi</b>
0.9	-	-	0.9	-	-	-	-	-	-	민간인자력개발 Ganghwa-gun
0.3	-	-	0.3	-	-	-	-	-	-	민간인자력개발
0.4	-	-	0.4	-	-	-	-	-	-	민간인자력개발
5.2	5.2	-	-	-	2,987	2,987	-	-	-	<b>Sejong-teukbyeoljachisi</b>
0.6	0.6	-	-	-	329	329	-	-	-	민간인자력개발 Sejong-teukbyeoljachisi
0.6	0.6	-	-	-	308	308	-	-	-	민간인자력개발
0.3	0.3	-	-	-	214	214	-	-	-	민간인자력개발
0.6	0.6	-	-	-	-	-	-	-	-	민간인자력개발
-	-	-	-	-	-	-	-	-	-	민간인자력개발
0.3	0.3	-	-	-	152	152	-	-	-	민간인자력개발
0.5	0.5	-	-	-	190	190	-	-	-	민간인자력개발
0.8	0.8	-	-	-	765	765	-	-	-	민간인자력개발
0.3	0.3	-	-	-	307	307	-	-	-	민간인자력개발
0.1	0.1	-	-	-	182	182	-	-	-	민간인자력개발
0.2	0.2	-	-	-	156	156	-	-	-	민간인자력개발
0.2	0.2	-	-	-	61	61	-	-	-	민간인자력개발
0.3	0.3	-	-	-	-	-	-	-	-	민간인자력개발
0.4	0.4	-	-	-	323	323	-	-	-	민간인자력개발
5.2	0.3	1.7	3.2	-	1,311	1,311	-	-	-	<b>Gyeonggi-do</b>
-	-	-	-	-	-	-	-	-	-	민간인자력개발 Paju-si
-	-	-	-	-	-	-	-	-	-	민간인자력개발
-	-	-	-	-	-	-	-	-	-	민간인자력개발
1.5	-	-	1.5	-	280	280	-	-	-	민간인자력개발 Anseong-si
0.2	-	-	0.2	-	78	78	-	-	-	민간인자력개발
0.2	-	-	0.2	-	142	142	-	-	-	민간인자력개발
0.3	-	-	0.3	-	195	195	-	-	-	민간인자력개발
0.2	-	-	0.2	-	-	-	-	-	-	민간인자력개발
0.2	-	0.2	-	-	172	172	-	-	-	민간인자력개발
0.2	-	0.2	-	-	172	172	-	-	-	민간인자력개발
0.5	-	-	0.5	-	212	212	-	-	-	민간인자력개발

2. 농업생산기반개량사업 Completion Status of Farmland Improvement Project

단위:면적...헥타아르

2.2 시군관할 Operated by Si and Gun

금액...천원

2.2.3 개간 Slopeland Reclamation

시 군	지구명 Name of Project Unit	개발면적 Development Area			사업비 Project Cost			
		계 Total	개 간 Slopeland Recla- mation	공공용지 Public Area	계 Total	국고 보조금 Government Subsidy	지 방 비 Local Government Subsidy	농민부담 Farmer' s Burden
김 포 시	대곶	0.5	0.5	-	37,000	-	-	37,000
	하성	0.8	0.8	-	60,000	-	-	60,000
광 주 시	간업	0.3	0.3	-	20,000	-	-	20,000
양 주 시	회암	0.3	0.3	-	2,018	-	-	2,018
<b>강 원 도</b>	<b>27</b>	<b>13.8</b>	<b>13.8</b>	<b>-</b>	<b>752,845</b>	<b>-</b>	<b>-</b>	<b>530,916</b>
원 주 시	예밀	0.4	0.4	-	28,759	-	-	28,759
강 릉 시	고단지구	0.7	0.7	-	14,000	-	-	14,000
	교향지구	0.9	0.9	-	26,000	-	-	26,000
	대기지구	0.4	0.4	-	9,000	-	-	9,000
	북동지구	0.3	0.3	-	10,400	-	-	10,400
홍 천 군	패석지구	0.1	0.1	-	4,268	-	-	-
	삼마치지구	0.4	0.4	-	55,649	-	-	-
	자운지구	0.2	0.2	-	19,740	-	-	-
	장평지구	0.3	0.3	-	30,328	-	-	-
	주음치지구	0.4	0.4	-	44,384	-	-	-
	중화계지구	0.1	0.1	-	3,211	-	-	-
	청량지구	0.3	0.3	-	52,439	-	-	-
	후동지구	0.1	0.1	-	11,910	-	-	-
	고시지구1	0.3	0.3	-	18,698	-	-	18,698
	고시지구2	0.1	0.1	-	11,761	-	-	11,761
마 산 시	마산지구	0.5	0.5	-	43,249	-	-	43,249
	우향지구	0.2	0.2	-	1,700	-	-	1,700
	지구지구	0.3	0.3	-	15,000	-	-	15,000
	하대지구	0.2	0.2	-	13,000	-	-	13,000
영 월 군	신일	1.0	1.0	-	47,342	-	-	47,342
	예밀	0.3	0.3	-	30,000	-	-	30,000
평 창 군	계촌	0.1	0.1	-	3,892	-	-	3,892
	상월오개	0.4	0.4	-	9,509	-	-	9,509
철 원 군	도창산325	2.5	2.5	-	103,492	-	-	103,492
	문혜산304-7	2.7	2.7	-	45,824	-	-	45,824
	율이산192-1	0.2	0.2	-	70,591	-	-	70,591
	청양산277	0.4	0.4	-	28,699	-	-	28,699
<b>충 청 북 도</b>	<b>10</b>	<b>3.7</b>	<b>3.7</b>	<b>-</b>	<b>326,130</b>	<b>-</b>	<b>-</b>	<b>223,340</b>
청 주 시	남이면 사동리	0.2	0.2	-	7,400	-	-	7,400

Unit : Area ..... ha

Cost..... 1,000Won

급지별개간 면적 Area of Grade					배 수 로 Drainage Canal				사업구분 Project Source	Administrative Division	
계	1급지	2급지	3급지	4급지	계	배수구	승수구	기 타			
Total	(0-5%)	(6-15%)	(16-25%)	(26-35%)	Total	Drain Outlet (m)	Catch Drain (m)	Others (m)			
0.5	-	0.5	-	-	-	-	-	-	-	민간인자력개발	Gimpo-si
0.8	-	0.8	-	-	-	-	-	-	-	민간인자력개발	
0.3	0.3	-	-	-	60	60	-	-	-	민간인자력개발	Gwangju-si
0.3	-	-	0.3	-	-	-	-	-	-	민간인자력개발	Yangju-si
<b>13.7</b>	<b>2.1</b>	<b>8.4</b>	<b>2.3</b>	<b>0.9</b>	<b>2,227</b>	<b>1,867</b>	-	<b>360</b>	-		<b>Gangwon-do</b>
0.4	-	0.4	-	-	87	87	-	-	-	민간인자력개발	Wonju-si
0.7	-	0.7	-	-	-	-	-	-	-	민간인자력개발	Gangneung-si
0.9	0.9	-	-	-	-	-	-	-	-	민간인자력개발	
0.4	0.4	-	-	-	-	-	-	-	-	민간인자력개발	
0.3	0.3	-	-	-	-	-	-	-	-	민간인자력개발	
0.1	0.1	-	-	-	30	-	-	30	-	민간인자력개발	Hongcheon-gun
0.4	-	-	0.4	-	40	-	-	40	-	민간인자력개발	
0.2	-	0.2	-	-	70	-	-	70	-	민간인자력개발	
0.3	-	0.3	-	-	70	-	-	70	-	민간인자력개발	
0.4	-	0.4	-	-	-	-	-	-	-	민간인자력개발	
0.1	0.1	-	-	-	20	-	-	20	-	민간인자력개발	
0.3	-	0.3	-	-	50	-	-	50	-	민간인자력개발	
0.1	-	0.1	-	-	80	-	-	80	-	민간인자력개발	
0.3	-	-	0.3	-	-	-	-	-	-	민간인자력개발	Hoengseong-gun
0.1	-	-	0.1	-	-	-	-	-	-	민간인자력개발	
0.5	-	-	0.5	-	-	-	-	-	-	민간인자력개발	
0.2	-	-	0.2	-	-	-	-	-	-	민간인자력개발	
0.3	-	-	0.3	-	-	-	-	-	-	민간인자력개발	
0.2	-	-	0.2	-	-	-	-	-	-	민간인자력개발	
1.0	0.1	-	-	0.9	266	266	-	-	-	민간인자력개발	Yeongwol-gun
0.3	-	-	0.3	-	111	111	-	-	-	민간인자력개발	
0.1	-	0.1	-	-	-	-	-	-	-	민간인자력개발	Pyeongchang-gun
0.3	0.2	0.1	-	-	-	-	-	-	-	민간인자력개발	
2.5	-	2.5	-	-	552	552	-	-	-	민간인자력개발	Cheorwon-gun
2.7	-	2.7	-	-	530	530	-	-	-	민간인자력개발	
0.2	-	0.2	-	-	140	140	-	-	-	민간인자력개발	
0.4	-	0.4	-	-	181	181	-	-	-	민간인자력개발	
<b>3.0</b>	<b>0.2</b>	<b>2.6</b>	-	<b>0.2</b>	<b>1,805</b>	<b>1,805</b>	-	-	-		<b>Chungcheongbuk-do</b>
0.2	-	0.2	-	-	124	124	-	-	-	민간인자력개발	Cheongju-si

2. 농업생산기반개량사업 Completion Status of Farmland Improvement Project

단위:면적...헥타아르

2.2 시군관할 Operated by Si and Gun

금액...천원

2.2.3 개간 Slopeland Reclamation

시 군	지구명 Name of Project Unit	개발면적 Development Area			사업비 Project Cost			
		계 Total	개 간 Slopeland Recla- mation	공공용지 Public Area	계 Total	국고 보조금 Government Subsidy	지 방 비 Local Government Subsidy	농민부담 Farmer' s Burden
	미원면 계원리	0.5	0.5	-	14,800	-	-	14,800
	오송읍 공북리	0.3	0.3	-	50,000	-	-	50,000
	오창읍 성산리	0.5	0.5	-	39,500	-	-	39,500
	옥산면 가락리	0.2	0.2	-	4,000	-	-	4,000
보 은 군	노티	0.3	0.3	-	61,510	-	-	61,510
옥 천 군	하서	0.3	0.3	-	3,000	-	-	3,000
중 평 군	도당지구	0.7	0.7	-	96,590	-	-	-
	사곡지구	0.3	0.3	-	6,200	-	-	-
괴 산 군	송덕	0.4	0.4	-	43,130	-	-	43,130
<b>충 청 남 도</b>	<b>49</b>	<b>22.1</b>	<b>22.1</b>	<b>-</b>	<b>1,105,180</b>	<b>-</b>	<b>-</b>	<b>1,079,580</b>
보 령 시	공포지구	0.5	0.5	-	19,000	-	-	-
	제석지구	0.1	0.1	-	1,600	-	-	-
	향천지구	0.5	0.5	-	5,000	-	-	-
아 산 시	소동지구	0.2	0.2	-	16,000	-	-	16,000
서 산 시	도성	0.4	0.4	-	-	-	-	-
	동암	0.4	0.4	-	-	-	-	-
	마룡	0.4	0.4	-	-	-	-	-
	모월	0.9	0.9	-	-	-	-	-
	모월2	0.2	0.2	-	-	-	-	-
	모월3	0.1	0.1	-	-	-	-	-
	월계	0.3	0.3	-	-	-	-	-
	진장	0.1	0.1	-	-	-	-	-
	진장	0.8	0.8	-	-	-	-	-
	팔중	2.5	2.5	-	-	-	-	-
금 산 군	양지지구	0.5	0.5	-	15,000	-	-	15,000
부 여 군	사산	3.9	3.9	-	594,682	-	-	594,682
	지선1	0.3	0.3	-	14,760	-	-	14,760
	지선2	0.3	0.3	-	37,499	-	-	37,499
	초촌	0.1	0.1	-	10,190	-	-	10,190
청 양 군	초촌2	0.6	0.6	-	24,241	-	-	24,241
	홍산	0.5	0.5	-	38,000	-	-	38,000
홍 성 군	가송	0.1	0.1	-	7,500	-	-	7,500
	금국	0.1	0.1	-	12,000	-	-	12,000
	금국	0.2	0.2	-	14,500	-	-	14,500

Unit : Area ..... ha

Cost..... 1,000Won

급지별개간 면적 Area of Grade					배 수 로 Drainage Canal				사업구분 Project Source	Administrative Division
계	1급지	2급지	3급지	4급지	계	배수구	승수구	기 타		
Total	(0-5%)	(6-15%)	(16-25%)	(26-35%)	Total	Drain Outlet (m)	Catch Drain (m)	Others (m)		
0.5	-	0.5	-	-	195	195	-	-	민간인자력개발	
0.3	-	0.3	-	-	160	160	-	-	민간인자력개발	
0.5	-	0.5	-	-	185	185	-	-	민간인자력개발	
0.2	-	0.2	-	-	200	200	-	-	민간인자력개발	
-	-	-	-	-	194	194	-	-	민간인자력개발	Boeun-gun
0.2	0.2	-	-	-	-	-	-	-	민간인자력개발	Okcheon-gun
0.7	-	0.6	-	0.1	567	567	-	-	민간인자력개발	Jeungpyeong-gun
0.4	-	0.3	-	0.1	180	180	-	-	민간인자력개발	
-	-	-	-	-	-	-	-	-	민간인자력개발	Goesan-gun
<b>10.8</b>	<b>1.8</b>	<b>7.4</b>	<b>1.1</b>	<b>0.5</b>	<b>1,200</b>	<b>1,200</b>	-	-	-	<b>Chungcheongnam-do</b>
0.5	0.2	0.2	0.1	-	25	25	-	-	민간인자력개발	Boryeong-si
0.1	0.1	-	-	-	20	20	-	-	민간인자력개발	
0.5	0.4	0.1	-	-	21	21	-	-	민간인자력개발	
0.2	0.2	-	-	-	116	116	-	-	민간인자력개발	Asan-si
-	-	-	-	-	-	-	-	-	민간인자력개발	Seosan-si
-	-	-	-	-	-	-	-	-	민간인자력개발	
-	-	-	-	-	-	-	-	-	민간인자력개발	
-	-	-	-	-	-	-	-	-	민간인자력개발	
-	-	-	-	-	-	-	-	-	민간인자력개발	
-	-	-	-	-	-	-	-	-	민간인자력개발	
-	-	-	-	-	-	-	-	-	민간인자력개발	
-	-	-	-	-	-	-	-	-	민간인자력개발	
-	-	-	-	-	-	-	-	-	민간인자력개발	
0.5	-	0.5	-	-	328	328	-	-	민간인자력개발	Geumsan-gun
-	-	-	-	-	-	-	-	-	민간인자력개발	Buyeo-gun
-	-	-	-	-	-	-	-	-	민간인자력개발	
-	-	-	-	-	-	-	-	-	민간인자력개발	
-	-	-	-	-	-	-	-	-	민간인자력개발	
0.5	-	-	-	0.5	319	319	-	-	민간인자력개발	Cheongyang-gun
0.1	-	0.1	-	-	-	-	-	-	민간인자력개발	Hongseong-gun
0.1	-	0.1	-	-	-	-	-	-	민간인자력개발	
0.2	-	-	0.2	-	-	-	-	-	민간인자력개발	

## 2. 농업생산기반개량사업 Completion Status of Farmland Improvement Project

단위:면적...헥타아르

### 2.2 시군관할 Operated by Si and Gun

금액...천원

#### 2.2.3 개간 Slopeland Reclamation

시 군	지구명 Name of Project Unit	개발면적 Development Area			사업비 Project Cost			
		계 Total	개 간 Slopeland Recla- mation	공공용지 Public Area	계 Total	국고 보조금 Government Subsidy	지 방 비 Local Government Subsidy	농민부담 Farmer' s Burden
전라북도 완주군	담산	0.2	0.2	-	9,000	-	-	9,000
	담산	0.3	0.3	-	27,200	-	-	27,200
	대영	0.5	0.5	-	26,500	-	-	26,500
	대천	0.4	0.4	-	7,600	-	-	7,600
	대천	0.2	0.2	-	3,600	-	-	3,600
	덕정	0.2	0.2	-	4,800	-	-	4,800
	매현	0.4	0.4	-	9,000	-	-	9,000
	매현	0.2	0.2	-	3,700	-	-	3,700
	봉서	0.3	0.3	-	3,800	-	-	3,800
	부평	0.4	0.4	-	12,400	-	-	12,400
	상송	0.7	0.7	-	1,300	-	-	1,300
	성곡	0.4	0.4	-	13,000	-	-	13,000
	소향	0.2	0.2	-	12,300	-	-	12,300
	소향	0.3	0.3	-	14,000	-	-	14,000
	송암	0.2	0.2	-	13,000	-	-	13,000
	수란	0.5	0.5	-	39,000	-	-	39,000
	신	0.2	0.2	-	4,700	-	-	4,700
	월계	0.5	0.5	-	2,100	-	-	2,100
	장척	0.5	0.5	-	22,500	-	-	22,500
	예산군	고덕몽곡	0.1	0.1	-	3,300	-	-
신암조곡		-	-	-	700	-	-	700
신양불원		0.5	0.5	-	10,500	-	-	10,500
태안군	고남리	0.3	0.3	-	17,208	-	-	17,208
	장대리	0.4	0.4	-	22,000	-	-	22,000
	포지리	0.2	0.2	-	12,000	-	-	12,000
<b>전라북도</b>	<b>62</b>	<b>39.5</b>	<b>39.5</b>	<b>-</b>	<b>2,118,495</b>	<b>-</b>	<b>-</b>	<b>2,118,495</b>
완주군	구만	0.2	0.2	-	10,000	-	-	10,000
	명덕	0.2	0.2	-	7,174	-	-	7,174
	백도	0.4	0.4	-	13,856	-	-	13,856
	장구	0.2	0.2	-	6,700	-	-	6,700
	종리	0.5	0.5	-	15,904	-	-	15,904
	죽림	0.5	0.5	-	15,910	-	-	15,910
	해월	0.5	0.5	-	16,000	-	-	16,000
	무주군	가당지구	0.5	0.5	-	21,000	-	-

Unit : Area ..... ha

Cost..... 1,000Won

급지별개간 면적 Area of Grade					배 수 로 Drainage Canal				사업구분 Project Source	Administrative Division
계	1급지	2급지	3급지	4급지	계	배수구	승수구	기 타		
Total	(0-5%)	(6-15%)	(16-25%)	(26-35%)	Total	Drain Outlet (m)	Catch Drain (m)	Others (m)		
0.2	-	0.2	-	-	-	-	-	-	-	민간인자력개발
0.3	-	0.3	-	-	-	-	-	-	-	민간인자력개발
0.5	-	0.5	-	-	-	-	-	-	-	민간인자력개발
0.4	-	0.4	-	-	-	-	-	-	-	민간인자력개발
0.2	-	0.2	-	-	-	-	-	-	-	민간인자력개발
0.2	-	0.2	-	-	-	-	-	-	-	민간인자력개발
0.4	-	0.4	-	-	-	-	-	-	-	민간인자력개발
0.2	0.2	-	-	-	-	-	-	-	-	민간인자력개발
0.3	-	0.3	-	-	-	-	-	-	-	민간인자력개발
0.4	0.4	-	-	-	-	-	-	-	-	민간인자력개발
0.7	-	0.7	-	-	-	-	-	-	-	민간인자력개발
0.4	-	0.4	-	-	-	-	-	-	-	민간인자력개발
0.2	-	0.2	-	-	-	-	-	-	-	민간인자력개발
0.3	0.3	-	-	-	-	-	-	-	-	민간인자력개발
0.2	-	0.2	-	-	-	-	-	-	-	민간인자력개발
0.5	-	0.5	-	-	-	-	-	-	-	민간인자력개발
0.2	-	0.2	-	-	-	-	-	-	-	민간인자력개발
0.5	-	0.5	-	-	-	-	-	-	-	민간인자력개발
0.5	-	-	0.5	-	-	-	-	-	-	민간인자력개발
0.1	-	0.1	-	-	-	-	-	-	-	민간인자력개발
-	-	-	-	-	-	-	-	-	-	민간인자력개발
0.5	-	0.2	0.3	-	-	-	-	-	-	민간인자력개발
0.3	-	0.3	-	-	220	220	-	-	-	민간인자력개발
0.4	-	0.4	-	-	49	49	-	-	-	민간인자력개발
0.2	-	0.2	-	-	102	102	-	-	-	민간인자력개발
<b>39.4</b>	<b>1.7</b>	<b>29.6</b>	<b>8.1</b>	<b>-</b>	<b>7,965</b>	<b>7,965</b>	<b>-</b>	<b>-</b>	<b>-</b>	<b>Jeollabuk-do</b>
0.2	-	0.2	-	-	-	-	-	-	-	민간인자력개발
0.2	-	0.2	-	-	-	-	-	-	-	민간인자력개발
0.4	-	0.4	-	-	-	-	-	-	-	민간인자력개발
0.2	-	0.2	-	-	-	-	-	-	-	민간인자력개발
0.5	-	0.5	-	-	-	-	-	-	-	민간인자력개발
0.5	-	0.5	-	-	-	-	-	-	-	민간인자력개발
0.5	-	0.5	-	-	-	-	-	-	-	민간인자력개발
0.5	-	0.5	-	-	30	30	-	-	-	민간인자력개발

Yesan-gun

Taeon-gun

Jeollabuk-do

Wanju-gun

Muju-gun

2. 농업생산기반개량사업 Completion Status of Farmland Improvement Project

단위:면적...헥타아르

2.2 시군관할 Operated by Si and Gun

금액...천원

2.2.3 개간 Slopeland Reclamation

시 군	지구명 Name of Project Unit	개발면적 Development Area			사업비 Project Cost				
		계 Total	개 간 Slopeland Recla- mation	공공용지 Public Area	계 Total	국고 보조금 Government Subsidy	지 방 비 Local Government Subsidy	농민부담 Farmer' s Burden	
장 수 군	삼가지구	0.4	0.4	-	30,000	-	-	30,000	
	가곡	0.5	0.5	-	22,660	-	-	22,660	
	금덕	0.3	0.3	-	22,000	-	-	22,000	
	노곡1	0.8	0.8	-	68,750	-	-	68,750	
	노곡2	0.7	0.7	-	92,576	-	-	92,576	
	논곡	0.5	0.5	-	3,366	-	-	3,366	
	농소	0.8	0.8	-	120,000	-	-	120,000	
	대성	4.4	4.4	-	325,831	-	-	325,831	
	두산	1.4	1.4	-	88,553	-	-	88,553	
	명덕	0.3	0.3	-	22,000	-	-	22,000	
	선창	0.8	0.8	-	49,000	-	-	49,000	
	선창	2.7	2.7	-	363,581	-	-	363,581	
	선창2	0.3	0.3	-	27,742	-	-	27,742	
	송천	0.4	0.4	-	26,422	-	-	26,422	
	송천	0.3	0.3	-	10,000	-	-	10,000	
	수분	0.4	0.4	-	31,207	-	-	31,207	
	신전	0.4	0.4	-	20,152	-	-	20,152	
	용계	2.1	2.1	-	297,187	-	-	297,187	
	입 실 군	월곡	0.5	0.5	-	29,120	-	-	29,120
		장안	0.3	0.3	-	4,871	-	-	4,871
장관		0.3	0.3	-	12,914	-	-	12,914	
장관		2.9	2.9	-	9,525	-	-	9,525	
춘송		0.2	0.2	-	9,152	-	-	9,152	
침곡		0.2	0.2	-	28,023	-	-	28,023	
호덕		1.0	1.0	-	33,883	-	-	33,883	
관기		0.2	0.2	-	450	-	-	450	
구고		0.8	0.8	-	5,880	-	-	5,880	
구고		0.2	0.2	-	6,550	-	-	6,550	
금평		0.5	0.5	-	1,850	-	-	1,850	
도봉		0.7	0.7	-	5,455	-	-	5,455	
두만	0.5	0.5	-	7,320	-	-	7,320		
둔덕	0.7	0.7	-	4,250	-	-	4,250		
방계	0.5	0.5	-	4,323	-	-	4,323		
삼길	0.4	0.4	-	9,540	-	-	9,540		



Unit : Area ..... ha

Cost..... 1,000Won

급지별개간 면적 Area of Grade					배 수 로 Drainage Canal				사업구분 Project Source	Administrative Division
계	1급지	2급지	3급지	4급지	계	배수구	승수구	기 타		
Total	(0-5%)	(6-15%)	(16-25%)	(26-35%)	Total	Drain Outlet (m)	Catch Drain (m)	Others (m)		
0.4	-	0.4	-	-	-	-	-	-	-	민간인자력개발
0.5	-	0.5	-	-	180	180	-	-	-	민간인자력개발
0.3	-	-	0.3	-	250	250	-	-	-	민간인자력개발
0.8	-	0.8	-	-	230	230	-	-	-	민간인자력개발
0.7	-	-	0.7	-	320	320	-	-	-	민간인자력개발
0.5	-	0.5	-	-	180	180	-	-	-	민간인자력개발
0.8	-	0.8	-	-	350	350	-	-	-	민간인자력개발
4.3	1.3	2.5	0.5	-	650	650	-	-	-	민간인자력개발
1.4	-	1.4	-	-	280	280	-	-	-	민간인자력개발
0.3	-	-	0.3	-	250	250	-	-	-	민간인자력개발
0.8	-	0.8	-	-	260	260	-	-	-	민간인자력개발
2.7	-	1.9	0.8	-	460	460	-	-	-	민간인자력개발
0.3	-	0.3	-	-	180	180	-	-	-	민간인자력개발
0.4	-	0.4	-	-	190	190	-	-	-	민간인자력개발
0.3	-	-	0.3	-	160	160	-	-	-	민간인자력개발
0.4	-	-	0.4	-	240	240	-	-	-	민간인자력개발
0.4	-	0.4	-	-	220	220	-	-	-	민간인자력개발
2.1	-	1.3	0.8	-	420	420	-	-	-	민간인자력개발
0.5	-	0.5	-	-	210	210	-	-	-	민간인자력개발
0.3	-	-	0.3	-	120	120	-	-	-	민간인자력개발
0.3	-	-	0.3	-	160	160	-	-	-	민간인자력개발
2.9	-	1.7	1.2	-	145	145	-	-	-	민간인자력개발
0.2	-	0.2	-	-	120	120	-	-	-	민간인자력개발
0.2	-	0.2	-	-	150	150	-	-	-	민간인자력개발
1.0	-	1.0	-	-	280	280	-	-	-	민간인자력개발
0.2	0.2	-	-	-	-	-	-	-	-	민간인자력개발
0.8	-	0.8	-	-	-	-	-	-	-	민간인자력개발
0.2	-	-	0.2	-	-	-	-	-	-	민간인자력개발
0.5	-	0.5	-	-	-	-	-	-	-	민간인자력개발
0.7	-	-	0.7	-	-	-	-	-	-	민간인자력개발
0.5	-	0.5	-	-	-	-	-	-	-	민간인자력개발
0.7	-	0.7	-	-	-	-	-	-	-	민간인자력개발
0.5	-	0.5	-	-	-	-	-	-	-	민간인자력개발
0.4	-	0.4	-	-	-	-	-	-	-	민간인자력개발

Jangsu-gun

Imsil-gun

## 2. 농업생산기반개량사업 Completion Status of Farmland Improvement Project

단위:면적...헥타아르

### 2.2 시군관할 Operated by Si and Gun

금액...천원

#### 2.2.3 개간 Slopeland Reclamation

시 군	지구명 Name of Project Unit	개발면적 Development Area			사업비 Project Cost				
		계 Total	개 간 Slopeland Recla- mation	공공용지 Public Area	계 Total	국고 보조금 Government Subsidy	지 방 비 Local Government Subsidy	농민부담 Farmer' s Burden	
전라남도	삼은	0.5	0.5	-	3,278	-	-	3,278	
	삼청	0.3	0.3	-	4,576	-	-	4,576	
	신덕	0.3	0.3	-	17,831	-	-	17,831	
	양지	0.4	0.4	-	7,656	-	-	7,656	
	오암	0.4	0.4	-	20,000	-	-	20,000	
	옥석	0.5	0.5	-	1,550	-	-	1,550	
	운정	0.4	0.4	-	12,590	-	-	12,590	
	윤종	0.4	0.4	-	-	-	-	-	
	이인	0.7	0.7	-	4,200	-	-	4,200	
	죽계	0.2	0.2	-	680	-	-	680	
	필봉	0.3	0.3	-	1,450	-	-	1,450	
	현곡	0.2	0.2	-	2,840	-	-	2,840	
	호암	1.0	1.0	-	8,965	-	-	8,965	
	회문	0.5	0.5	-	6,534	-	-	6,534	
	구림	0.7	0.7	-	32,000	-	-	32,000	
	구림	0.5	0.5	-	652	-	-	652	
	금과	0.3	0.3	-	21,500	-	-	21,500	
	유등	0.5	0.5	-	12,000	-	-	12,000	
	적성	0.4	0.4	-	21,500	-	-	21,500	
	청호	0.6	0.6	-	38,016	-	-	38,016	
	<b>26</b>	<b>20.4</b>	<b>20.4</b>	<b>-</b>	<b>788,399</b>	<b>-</b>	<b>-</b>	<b>788,399</b>	
	순천시	대구	0.5	0.5	-	18,372	-	-	18,372
		모전	0.5	0.5	-	26,990	-	-	26,990
		선월	0.7	0.7	-	1,278	-	-	1,278
		오산	0.9	0.9	-	80,000	-	-	80,000
	곡성군	금계	0.3	0.3	-	85,890	-	-	85,890
노일		0.5	0.5	-	15,000	-	-	15,000	
고흥군	동강	0.5	0.5	-	17,000	-	-	17,000	
	안남	2.0	2.0	-	75,000	-	-	75,000	
	장계	0.5	0.5	-	17,000	-	-	17,000	
보성군	귀산	2.9	2.9	-	23,791	-	-	23,791	
	대곡	0.7	0.7	-	4,740	-	-	4,740	
	대산	0.3	0.3	-	9,950	-	-	9,950	
	마동	0.3	0.3	-	9,460	-	-	9,460	

Unit : Area ..... ha

Cost ..... 1,000Won

급지별개간 면적 Area of Grade					배 수 로 Drainage Canal				사업구분 Project Source	Administrative Division	
계	1급지	2급지	3급지	4급지	계	배수구	승수구	기 타			
Total	(0-5%)	(6-15%)	(16-25%)	(26-35%)	Total	Drain Outlet (m)	Catch Drain (m)	Others (m)			
0.5	-	0.5	-	-	-	-	-	-	-	민간인자력개발	
0.3	-	0.3	-	-	-	-	-	-	-	민간인자력개발	
0.3	-	0.3	-	-	-	-	-	-	-	민간인자력개발	
0.4	-	-	0.4	-	-	-	-	-	-	민간인자력개발	
0.4	-	0.4	-	-	-	-	-	-	-	민간인자력개발	
0.5	-	0.5	-	-	-	-	-	-	-	민간인자력개발	
0.4	-	-	0.4	-	-	-	-	-	-	민간인자력개발	
0.4	-	0.4	-	-	-	-	-	-	-	민간인자력개발	
0.7	-	0.7	-	-	-	-	-	-	-	민간인자력개발	
0.2	0.2	-	-	-	-	-	-	-	-	민간인자력개발	
0.3	-	0.3	-	-	-	-	-	-	-	민간인자력개발	
0.2	-	0.2	-	-	-	-	-	-	-	민간인자력개발	
1.0	-	1.0	-	-	-	-	-	-	-	민간인자력개발	
0.5	-	0.5	-	-	-	-	-	-	-	민간인자력개발	
0.7	-	0.7	-	-	760	760	-	-	-	민간인자력개발	Sunchang-gun
0.5	-	-	0.5	-	169	169	-	-	-	민간인자력개발	
0.3	-	0.3	-	-	592	592	-	-	-	민간인자력개발	
0.5	-	0.5	-	-	310	310	-	-	-	민간인자력개발	
0.4	-	0.4	-	-	99	99	-	-	-	민간인자력개발	
0.6	-	0.6	-	-	-	-	-	-	-	민간인자력개발	Buan-gun
<b>9.3</b>	<b>1.2</b>	<b>4.0</b>	<b>3.8</b>	<b>0.3</b>	<b>1,386</b>	<b>1,362</b>	-	<b>24</b>	-		<b>Jeollanam-do</b>
0.5	-	0.5	-	-	-	-	-	-	-	민간인자력개발	Suncheon-si
0.5	-	0.5	-	-	252	240	-	12		민간인자력개발	
0.7	-	0.7	-	-	152	140	-	12		민간인자력개발	
0.9	-	0.9	-	-	560	560	-	-	-	민간인자력개발	
0.3	-	-	-	0.3	108	108	-	-	-	민간인자력개발	Gokseong-gun
-	-	-	-	-	-	-	-	-	-	민간인자력개발	Goheung-gun
-	-	-	-	-	-	-	-	-	-	민간인자력개발	
-	-	-	-	-	-	-	-	-	-	민간인자력개발	
-	-	-	-	-	-	-	-	-	-	민간인자력개발	Boseong-gun
-	-	-	-	-	-	-	-	-	-	민간인자력개발	
-	-	-	-	-	-	-	-	-	-	민간인자력개발	
-	-	-	-	-	-	-	-	-	-	민간인자력개발	

2. 농업생산기반개량사업 Completion Status of Farmland Improvement Project

단위:면적...헥타아르

2.2 시군관할 Operated by Si and Gun

금액...천원

2.2.3 개간 Slopeland Reclamation

시 군	지구명 Name of Project Unit	개발면적 Development Area			사업비 Project Cost				
		계 Total	개 간 Slopeland Recla- mation	공공용지 Public Area	계 Total	국고 보조금 Government Subsidy	지 방 비 Local Government Subsidy	농민부담 Farmer' s Burden	
강 진 군	장동	2.2	2.2	-	117,220	-	-	117,220	
	송로지구	0.3	0.3	-	2,000	-	-	2,000	
	영과지구	0.5	0.5	-	12,086	-	-	12,086	
	월평지구	0.4	0.4	-	4,582	-	-	4,582	
영 압 군	구산	0.5	0.5	-	23,000	-	-	23,000	
	삼포	0.1	0.1	-	2,900	-	-	2,900	
	신학	0.4	0.4	-	15,200	-	-	15,200	
	와운	0.5	0.5	-	11,000	-	-	11,000	
무 안 군	월릉	0.5	0.5	-	8,600	-	-	8,600	
	해창	2.9	2.9	-	130,000	-	-	130,000	
	무안	1.0	1.0	-	55,800	-	-	55,800	
	무안	0.2	0.2	-	5,540	-	-	5,540	
장 성 군	구림	0.3	0.3	-	16,000	-	-	16,000	
<b>경 상 북 도</b>	<b>26</b>	<b>24.0</b>	<b>24.0</b>	<b>-</b>	<b>1,413,762</b>	<b>-</b>	<b>-</b>	<b>1,413,762</b>	
포 향 시	연일읍달전	0.2	0.2	-	1,000	-	-	1,000	
영 주 시	가흥동	0.4	0.4	-	25,000	-	-	25,000	
	구구	3.0	3.0	-	300,000	-	-	300,000	
	구구	0.6	0.6	-	40,000	-	-	40,000	
	두전	2.2	2.2	-	105,350	-	-	105,350	
	반구	0.3	0.3	-	11,060	-	-	11,060	
	상망	0.3	0.3	-	16,800	-	-	16,800	
	상망	3.0	3.0	-	160,000	-	-	160,000	
	신암	2.4	2.4	-	120,000	-	-	120,000	
	신암	1.5	1.5	-	212,000	-	-	212,000	
	용상	0.3	0.3	-	24,000	-	-	24,000	
	하촌	0.5	0.5	-	15,000	-	-	15,000	
	상 주 시	낙동 장곡	0.4	0.4	-	10,000	-	-	10,000
		내서 능암	0.5	0.5	-	30,000	-	-	30,000
		외남 구서	0.3	0.3	-	14,000	-	-	14,000
		외서 대전	0.5	0.5	-	22,000	-	-	22,000
		외서 연봉	0.5	0.5	-	30,000	-	-	30,000
청리 마공		0.4	0.4	-	10,000	-	-	10,000	
화북 상오		0.1	0.1	-	5,000	-	-	5,000	
화서 상용		0.8	0.8	-	10,000	-	-	10,000	



2. 농업생산기반개량사업 Completion Status of Farmland Improvement Project

단위:면적...헥타아르

2.2 시군관할 Operated by Si and Gun

금액...천원

2.2.3 개간 Slopeland Reclamation

시 군	지구명 Name of Project Unit	개발면적 Development Area			사업비 Project Cost			
		계 Total	개 간 Slopeland Recla- mation	공공용지 Public Area	계 Total	국고 보조금 Government Subsidy	지 방 비 Local Government Subsidy	농민부담 Farmer' s Burden
문 경 시	동로 석항	0.3	0.3	-	2,140	-	-	2,140
	군 위 군							
예 천 군	내의지구	2.5	2.5	-	74,297	-	-	74,297
	내의지구	0.7	0.7	-	22,833	-	-	22,833
	오곡지구	0.9	0.9	-	27,282	-	-	27,282
	돈산	1.0	1.0	-	103,200	-	-	103,200
경 상 남 도	포	0.4	0.4	-	22,800	-	-	22,800
	<b>18</b>	<b>6.3</b>	<b>6.3</b>	<b>-</b>	<b>935,074</b>	<b>-</b>	<b>-</b>	<b>935,074</b>
통 영 시	미수	0.7	0.7	-	554,400	-	-	554,400
	화삼	0.1	0.1	-	14,000	-	-	14,000
밀 양 시	금곡	0.1	0.1	-	2,552	-	-	2,552
	삼랑	0.4	0.4	-	55,000	-	-	55,000
	삼양	0.3	0.3	-	45,000	-	-	45,000
양 산 시	내송	0.1	0.1	-	2,950	-	-	2,950
함 양 군	대남	0.3	0.3	-	4,785	-	-	4,785
	상남	0.4	0.4	-	53,000	-	-	53,000
	상남2	0.4	0.4	-	17,500	-	-	17,500
	월림	0.4	0.4	-	35,000	-	-	35,000
	의탄	0.5	0.5	-	1,280	-	-	1,280
거 창 군	985-1	-	-	-	1,100	-	-	1,100
	산102-9	0.5	0.5	-	12,700	-	-	12,700
	산135-1	0.3	0.3	-	11,600	-	-	11,600
	산161	0.5	0.5	-	45,000	-	-	45,000
	산3-4	0.3	0.3	-	6,860	-	-	6,860
	산72	0.5	0.5	-	12,342	-	-	12,342
	산72, 산78	0.5	0.5	-	60,005	-	-	60,005

Unit : Area ..... ha

Cost..... 1,000Won

급지별개간 면적 Area of Grade					배 수 로 Drainage Canal				사업구분 Project Source	Administrative Division	
계	1급지	2급지	3급지	4급지	계	배수구	승수구	기 타			
Total	(0-5%)	(6-15%)	(16-25%)	(26-35%)	Total	Drain Outlet (m)	Catch Drain (m)	Others (m)			
0.3	-	0.3	-	-	-	-	-	-	-	민간인자력개발	Mungyeong-si
2.5	-	1.3	1.1	0.1	-	-	-	-	-	민간인자력개발	Gunwi-gun
0.7	-	0.7	-	-	-	-	-	-	-	민간인자력개발	
0.9	-	0.9	-	-	-	-	-	-	-	민간인자력개발	
1.0	-	1.0	-	-	-	-	-	-	-	민간인자력개발	Yecheon-gun
0.4	-	0.4	-	-	-	-	-	-	-	민간인자력개발	
<b>5.6</b>	<b>0.7</b>	<b>4.2</b>	<b>0.7</b>	-	<b>611</b>	<b>561</b>	-	<b>50</b>	-		<b>Gyeongsangnam-do</b>
-	-	-	-	-	-	-	-	-	-	민간인자력개발	Tongyeong-si
-	-	-	-	-	-	-	-	-	-	민간인자력개발	
0.1	-	-	0.1	-	-	-	-	-	-	민간인자력개발	Miryang-si
0.4	-	0.4	-	-	-	-	-	-	-	민간인자력개발	
0.3	-	-	0.3	-	-	-	-	-	-	민간인자력개발	
0.1	-	0.1	-	-	-	-	-	-	-	민간인자력개발	Yangsan-si
0.3	0.1	0.2	-	-	79	79	-	-	-	민간인자력개발	Hamyang-gun
0.4	0.2	0.2	-	-	50	50	-	-	-	민간인자력개발	
0.5	0.1	0.2	0.2	-	50	-	-	50	민간인자력개발		
0.4	0.1	0.2	0.1	-	292	292	-	-	-	민간인자력개발	
0.5	0.2	0.3	-	-	140	140	-	-	-	민간인자력개발	
-	-	-	-	-	-	-	-	-	-	민간인자력개발	Geochang-gun
0.5	-	0.5	-	-	-	-	-	-	-	민간인자력개발	
0.3	-	0.3	-	-	-	-	-	-	-	민간인자력개발	
0.5	-	0.5	-	-	-	-	-	-	-	민간인자력개발	
0.3	-	0.3	-	-	-	-	-	-	-	민간인자력개발	
0.5	-	0.5	-	-	-	-	-	-	-	민간인자력개발	
0.5	-	0.5	-	-	-	-	-	-	-	민간인자력개발	

## 2. 농업생산기반개량사업 Completion Status of Farmland Improvement Project

단위:면 적...헥타아르

### 2.3 공사관할 Operated by KRC District Office

금액...천원

#### 2.3.1 경지정리 Land Consolidation

지 사	지구명 Name of Project Unit	준공면적 Completed Area			사 업 비 Project Cost			구획크기 Block Size (m*m)
		계 Total	답 Paddy Field	전 Upland	계 Total	국고 보조금 Government Subsidy	지방비 Local Government Subsidy	
<b>총 계</b>	<b>25</b>	<b>1,885.8</b>	<b>1,875.8</b>	<b>10.0</b>	<b>54,739,106</b>	<b>41,762,725</b>	<b>12,976,381</b>	-
<b>경 기</b>	<b>3</b>	<b>188.7</b>	<b>181.2</b>	<b>7.5</b>	<b>6,312,500</b>	<b>5,050,000</b>	<b>1,262,500</b>	-
여주.이천지사	백사2	77.2	69.7	7.5	2,479,500	1,983,000	496,500	100X100
안 성 지 사	건천4	69.5	69.5	-	2,336,000	1,869,000	467,000	100*80
	마둔2-2	42.0	42.0	-	1,497,000	1,198,000	299,000	100*34
<b>강 원</b>	<b>1</b>	<b>105.7</b>	<b>105.7</b>	<b>-</b>	<b>5,407,000</b>	<b>3,183,000</b>	<b>2,224,000</b>	-
철 원 지 사	대마2	105.7	105.7	-	5,407,000	3,183,000	2,224,000	100 x 60
<b>충 북</b>	<b>1</b>	<b>60.0</b>	<b>60.0</b>	<b>-</b>	<b>47,372</b>	<b>36,723</b>	<b>10,649</b>	-
옥천.영동지사	지탄	60.0	60.0	-	47,372	36,723	10,649	80x30
<b>충 남</b>	<b>4</b>	<b>266.8</b>	<b>266.8</b>	<b>-</b>	<b>7,472,000</b>	<b>6,103,000</b>	<b>1,369,000</b>	-
논 산 지 사	성동3지구	70.4	70.4	-	2,305,000	2,049,000	256,000	-
부 여 지 사	입포	50.0	50.0	-	1,795,000	1,356,000	439,000	100X80
예 산 지 사	하포1	42.2	42.2	-	1,664,000	1,331,000	333,000	100*100
당 진 지 사	우강	104.2	104.2	-	1,708,000	1,367,000	341,000	100*50
<b>전 북</b>	<b>9</b>	<b>734.0</b>	<b>734.0</b>	<b>-</b>	<b>18,497,898</b>	<b>15,310,640</b>	<b>3,187,258</b>	-
남 원 지 사	아동3	50.0	50.0	-	1,460,000	1,168,000	292,000	-
동 진 지 사	공덕2-1	128.0	128.0	-	3,428,000	2,742,400	685,600	100x100
	부량2	143.0	143.0	-	3,840,000	3,072,000	768,000	100x100
익 산 지 사	호암4	100.0	100.0	-	2,125,980	1,700,784	425,196	100×40
전주.완주.임실지사	도도3지구	70.0	70.0	-	1,661,604	1,661,604	-	100*40
	임성지구	7.0	7.0	-	900,000	900,000	-	-
고 창 지 사	공음3	59.0	59.0	-	1,403,000	1,122,400	280,600	100+30
정 읍 지 사	삼평3	77.0	77.0	-	1,294,144	1,035,316	258,828	100×40
부안지사	계화9	100.0	100.0	-	2,385,170	1,908,136	477,034	100*50
<b>전 남</b>	<b>3</b>	<b>335.1</b>	<b>335.1</b>	<b>-</b>	<b>8,532,336</b>	<b>6,824,362</b>	<b>1,707,974</b>	-
순천.광양.여수지사	승월	50.2	50.2	-	3,777	1,515	2,262	40*100
해남.완도지사	영춘	115.4	115.4	-	3,763,194	3,010,555	752,639	100x60
진 도 지 사	소포4지구	169.5	169.5	-	4,765,365	3,812,292	953,073	100m × 100m
<b>경 남</b>	<b>4</b>	<b>195.5</b>	<b>193.0</b>	<b>2.5</b>	<b>8,470,000</b>	<b>5,255,000</b>	<b>3,215,000</b>	-
진주.산청지사	대현지구	20.2	20.2	-	1,900,000	-	1,900,000	30x100
함 안 지 사	월촌1	93.1	93.1	-	3,725,000	2,980,000	745,000	-
창 념 지 사	우강3	20.4	17.9	2.5	1,070,000	855,000	215,000	100*30
진주.산청지사	유어2	61.8	61.8	-	1,775,000	1,420,000	355,000	100*30

주 : 경지정리 사업은 당해연도 현장 준공된 것에 대한 실적임



Unit : Area ..... ha

Cost... 1,000Won

용수로 Irrigation Canal				배수로 Drainage Canal				사업구분 Project Source	District Offices
간선 Main		지선 Second		간선 Main		지선 Second			
흙수로 Earth-Canal(m)	구조물 Structures (m)	흙수로 Earth-Canal(m)	구조물 Structures (m)	흙수로 Earth-Canal(m)	구조물 Structures (m)	흙수로 Earth-Canal(m)	구조물 Structures (m)		
-	5,561	22,871	75,961	-	2,514	23,708	59,408	-	<b>Total</b>
-	-	-	7,091	-	-	-	6,123	-	<b>Gyeonggi-do</b>
-	-	-	-	-	-	-	-	-	대구획경지정리 Yeosu · Icheon
-	-	-	4,053	-	-	-	3,416	-	대구획경지정리 Anseong
-	-	-	3,038	-	-	-	2,707	-	대구획경지정리
-	2,150	-	6,882	-	-	-	2,930	-	<b>Gangwon-do</b>
-	2,150	-	6,882	-	-	-	2,930	-	대구획경지정리 Cheorwon
-	1,573	-	2,488	-	1,205	-	6,252	-	<b>Chungcheongbuk-do</b>
-	1,573	-	2,488	-	1,205	-	6,252	-	단독사업 Okcheon · Yeongdong
-	-	4,076	14,881	-	-	-	5,210	-	<b>Chungcheongnam-do</b>
-	-	4,076	-	-	-	-	5,210	-	대구획경지정리 Nonsan
-	-	-	4,551	-	-	-	2,923	-	대구획경지정리 Buyeo
-	-	-	4,106	-	-	-	8,898	-	대구획경지정리 Yesan
-	-	-	6,224	-	-	-	252	-	대구획경지정리 Dangjin
-	-	4,600	37,579	-	-	-	454	-	<b>Jeollabuk-do</b>
-	-	-	6,912	-	-	-	4,208	-	대구획경지정리 Namwon
-	-	-	7,722	-	-	-	6,310	-	대구획경지정리 Dongjin
-	-	-	8,313	-	-	-	5,072	-	대구획경지정리 Iksan
-	-	-	8,538	-	-	-	6,909	-	대구획경지정리
-	-	-	-	-	-	-	-	-	대구획경지정리 Jeonju · Wanju · Imsil
-	-	-	-	-	-	-	-	-	일반경지정리
-	-	4,600	-	-	-	-	-	-	대구획경지정리 Gochang
-	-	-	-	-	-	-	-	-	대구획경지정리 Jeongeup
-	-	-	6,094	-	-	-	454	-	대구획경지정리 Buan
-	-	8,636	7,040	-	-	-	11,796	-	<b>Jeollanam-do</b>
-	-	7,626	-	-	-	-	5,156	-	대구획경지정리 Suncheon Gwangyang · Yeosu
-	-	-	7,040	-	-	-	-	-	대구획경지정리 Haenam · Wando
-	-	1,010	-	-	-	-	6,640	-	대구획경지정리 Jindo
-	1,838	5,559	-	-	1,309	-	3,318	-	<b>Gyeongsangnam-do</b>
-	1,838	-	-	-	1,309	-	-	-	일반경지정리 Jinju · Sancheong
-	-	-	-	-	-	-	-	-	대구획경지정리 Haman
-	-	2,945	-	-	-	-	741	-	대구획경지정리 Changnyeong
-	-	2,614	-	-	-	-	2,577	-	대구획경지정리 Jinju · Sancheong

## 2. 농업생산기반개량사업 Completion Status of Farmland Improvement Projects

단위:면 적...헥타아르 2.3 공사관할 Operated by KRC District Office

금액...천원 2.3.2 배수개선 Drainage Improvement

지 사	지구명 Name of Project Unit	준공면적 Construction Area	사 업 비 Project Cost				배수구분 Drainage Source
			계 Total	국고 보조금 Government Subsidy	지 방 비 Local Government Subsidy	기 타 Others	
<b>총 계</b>	<b>23</b>	<b>2,763.7</b>	<b>154,170,217</b>	<b>154,170,217</b>	-	-	-
<b>경 기</b>	<b>3</b>	<b>388.5</b>	<b>28,348,883</b>	<b>28,348,883</b>	-	-	-
화 성 . 수 원 지 사	노진	114.5	7,701,000	7,701,000	-	-	자연배수
안 성 지 사	불당	202.0	16,123,000	16,123,000	-	-	자연배수
	일죽	72.0	4,524,883	4,524,883	-	-	자연배수
<b>강 원</b>	<b>1</b>	<b>53.8</b>	<b>4,606,000</b>	<b>4,606,000</b>	-	-	-
영 북 지 사	인정	53.8	4,606,000	4,606,000	-	-	자연배수
<b>충 북</b>	<b>2</b>	<b>-</b>	<b>18,155</b>	<b>18,155</b>	-	-	-
옥 천 . 영 동 지 사	봉곡	-	-	-	-	-	자연배수
	봉곡	-	18,155	18,155	-	-	기계배수
<b>충 남</b>	<b>1</b>	<b>113.0</b>	<b>3,096,000</b>	<b>3,096,000</b>	-	-	-
당 진 지 사	당산	113.0	3,096,000	3,096,000	-	-	자연배수
<b>전 북</b>	<b>1</b>	<b>-</b>	<b>19,205,664</b>	<b>19,205,664</b>	-	-	-
진 주 . 완 주 . 임 실 지 사	신성지구	-	19,205,664	19,205,664	-	-	기계배수
<b>전 남</b>	<b>6</b>	<b>1,271.0</b>	<b>23,810,019</b>	<b>23,810,019</b>	-	-	-
영 암 지 사	양장	300.0	15,139,003	15,139,003	-	-	기계배수
합 평 지 사	삼정	173.0	1,307,881	1,307,881	-	-	자연배수
	송암	165.3	1,826,641	1,826,641	-	-	자연배수
	영천	174.4	2,002,320	2,002,320	-	-	자연배수
	영흥1	44.9	1,734,642	1,734,642	-	-	자연배수
	영흥2	413.4	1,799,532	1,799,532	-	-	자연배수
<b>경 북</b>	<b>2</b>	<b>392.3</b>	<b>21,296,000</b>	<b>21,296,000</b>	-	-	-
의 성 . 군 위 지 사	안계(안계)	332.0	19,713,000	19,713,000	-	-	기계배수
	안계(위중)	60.3	1,583,000	1,583,000	-	-	기계배수
<b>경 남</b>	<b>7</b>	<b>545.1</b>	<b>53,789,496</b>	<b>53,789,496</b>	-	-	-
진 주 . 산 청 지 사	신기	38.0	4,637,490	4,637,490	-	-	기계배수
	신당	29.0	2,600,000	2,600,000	-	-	기계배수
	진성	78.0	7,188,420	7,188,420	-	-	기계배수
	청현	57.0	4,382,625	4,382,625	-	-	기계배수
	하촌	34.0	4,523,579	4,523,579	-	-	기계배수
합 안 지 사	가야	216.4	20,492,000	20,492,000	-	-	기계배수
밀 양 지 사	성암	92.7	9,965,382	9,965,382	-	-	기계배수

주 : 배수개선 사업은 사업비 준공이 아닌 당해연도 현장 준공된 것에 대한 실적임

Unit : Area ..... ha

Cost ..... 1,000Won

유역면적 Catchment Area	홍수량 Flood Discharge (m <sup>3</sup> /s)	배수량 Amount of Discharge (m <sup>3</sup> /s)	자연배수				District Offices
			배수로 Drainage Canal				
			간선 Main		지선 Second		
			흙수로 Earth-Canal(m)	구조물 Structures (m)	흙수로 Earth-Canal(m)	구조물 Structures (m)	
-	-	143	2,500	8,072	-	7,755	Total
-	-	9	2,500	1,438	-	-	Gyeonggi-do
-	-	-	2,500	-	-	-	Hwaseong · Suwon
472.4	44	9	-	-	-	-	Anseong
423.0	64	-	-	1,438	-	-	-
-	-	-	-	-	-	-	4,824 Gangwon-do
-	-	-	-	-	-	-	4,824 Yeongbuk
-	-	18	-	1,684	-	-	2,096 Chungcheongbuk-do
356.0	-	-	-	1,684	-	-	2,096 Okcheon · Yeongdong
414.6	-	18	-	-	-	-	-
-	-	28	-	1,926	-	-	835 Chungcheongnam-do
286.0	26	28	-	1,926	-	-	835 Dangjin
-	-	-	-	-	-	-	Jeollabuk-do
-	-	-	-	-	-	-	Jeonju · Wanju · Imsil
-	-	-	-	-	-	-	Jeollanam-do
695.0	-	-	-	-	-	-	Yeongam
173.0	-	-	-	-	-	-	Hampyeong
165.3	-	-	-	-	-	-	-
174.4	-	-	-	-	-	-	-
44.9	-	-	-	-	-	-	-
413.4	-	-	-	-	-	-	-
-	-	12	-	3,024	-	-	Gyeongsangbuk-do
1,409.0	156	10	-	1,498	-	-	Uiseong · Gunwi
793.0	24	2	-	1,526	-	-	-
-	-	76	-	-	-	-	Gyeongsangnam-do
160.0	26	6	-	-	-	-	Jinju · Sancheong
83.0	10	3	-	-	-	-	-
479.0	47	13	-	-	-	-	-
327.0	50	12	-	-	-	-	-
240.0	38	9	-	-	-	-	-
2,146.0	151	27	-	-	-	-	Haman
377.0	7	7	-	-	-	-	Miryang

2. 농업생산기반개발사업 Completion Status of Farmland Improvement Projects

단위:면 적...헥타아르

2.3 공사관할 Operated by KRC District Office

금 액...천원

2.3.2 배수개선 Drainage Improvement

지 사	Natural Drainage							수원공명 Farmer' s Burden	원동기 동 력 kw
	승 수 로 Catch Canal				배수감문 Seadike Sluice				
	간 선 Main		지 선 Second		규 격 Size (m*m)	련 No.of	형 식 Type		
	흙수로 Earth- Canal(m)	구조물 Structures (m)	흙수로 Earth- Canal(m)	구조물 Structures (m)					
<b>총 계</b>	-	960	-	630	-	11	-	-	2,752
<b>경 기</b>	-	-	-	-	-	-	-	-	110
화 성 . 수 원 지 사	-	-	-	-	-	-	-	-	-
안 성 지 사	-	-	-	-	-	-	-	-	110
<b>강 원</b>	-	-	-	-	-	-	-	-	-
영 북 지 사	-	-	-	-	-	-	-	-	-
<b>충 북</b>	-	-	-	630	-	3	-	-	560
옥 천 . 영 동 지 사	-	-	-	630	2.0x2.0	1	편책	-	110
	-	-	-	-	1.8x1.8	2	편책	-	450
<b>충 남</b>	-	-	-	-	-	2	-	-	-
당 진 지 사	-	-	-	-	2.0*2.0	2	편책	-	-
<b>전 북</b>	-	-	-	-	-	-	-	-	100
전 주 . 완 주 . 임 실 지 사	-	-	-	-	-	-	-	마산천	100
<b>전 남</b>	-	-	-	-	-	-	-	-	150
영 압 지 사	-	-	-	-	-	-	-	-	150
함 평 지 사	-	-	-	-	-	-	-	-	-
	-	-	-	-	-	-	-	-	-
	-	-	-	-	-	-	-	-	-
<b>경 북</b>	-	960	-	-	-	6	-	-	350
의 성 . 군 위 지 사	-	-	-	-	3.0*3.0	3	전동편책식	안계	250
	-	960	-	-	3.5*3.0	3	전동편책식	위중	100
<b>경 남</b>	-	-	-	-	-	-	-	-	1,482
진 주 . 산 청 지 사	-	-	-	-	-	-	-	-	236
	-	-	-	-	-	-	-	-	85
	-	-	-	-	-	-	-	-	510
	-	-	-	-	-	-	-	-	335
	-	-	-	-	-	-	-	-	316
함 안 지 사	-	-	-	-	-	-	-	-	-
밀 양 지 사	-	-	-	-	-	-	-	청도천	-

주 : 배수개선 사업은 사업비 준공이 아닌 당해연도 현장 준공된 것에 대한 실적임

Unit : Area ..... ha

Cost... 1,000Won

기 계 배 수 Pumping Drainage								사업구분 Project Source	District Offices
Engine		펌 프 Pump		배 수 로 Drainage Canal					
대 수 No.	종 류 Type	구 경 Dia. (mm)	대 수 No.	간 선 Main		지 선 Second			
				흙수로 Earth- Canal(m)	구조물 Structures (m)	흙수로 Earth- Canal(m)	구조물 Structures (m)		
<b>41</b>	-	-	<b>36</b>	-	<b>23,718</b>	-	-	-	<b>Total</b>
<b>4</b>	-	-	<b>4</b>	-	-	-	-	-	<b>Gyeonggi-do</b>
-	전동기	-	-	-	-	-	-	배수개선병행사업	Hwaseong · Suwon
4	전동기	1,200	4	-	-	-	-	단독사업	Anseong
-	전동기	-	-	-	-	-	-	단독사업	
-	-	-	-	-	-	-	-	-	<b>Gangwon-do</b>
-	전동기	-	-	-	-	-	-	배수개선병행사업	Yeongbuk
<b>8</b>	-	-	<b>8</b>	-	-	-	-	-	<b>Chungcheongbuk-do</b>
2	전동기	900	2	-	-	-	-	배수개선병행사업	Okcheon · Yeongdong
6	전동기	2,550	6	-	-	-	-	배수개선병행사업	
-	-	-	-	-	-	-	-	-	<b>Chungcheongnam-do</b>
-	전동기	-	-	-	-	-	-	배수개선병행사업	Dangjin
<b>7</b>	-	-	-	-	<b>7,659</b>	-	-	-	<b>Jeollabuk-do</b>
7	전동기	-	-	-	7,659	-	-	배수개선병행사업	Jeonju · Wanju · Imsil
<b>6</b>	-	-	<b>6</b>	-	-	-	-	-	<b>Jeollanam-do</b>
6	전동기	1,100	6	-	-	-	-	배수개선병행사업	Yeongam
-	전동기	-	-	-	-	-	-	배수개선병행사업	Hampyeong
-	전동기	-	-	-	-	-	-	배수개선병행사업	
-	전동기	-	-	-	-	-	-	배수개선병행사업	
-	전동기	-	-	-	-	-	-	배수개선병행사업	
<b>5</b>	-	-	<b>5</b>	-	<b>7,184</b>	-	-	-	<b>Gyeongsangbuk-do</b>
3	전동기	1,200	3	-	5,460	-	-	배수개선병행사업	Uiseong · Gunwi
2	전동기	700	2	-	1,724	-	-	배수개선병행사업	
<b>11</b>	-	-	<b>13</b>	-	<b>8,875</b>	-	-	-	<b>Gyeongsangnam-do</b>
2	전동기	1,201	2	-	1,087	-	-	배수개선병행사업	Jinju · Sancheong
2	전동기	900	2	-	586	-	-	배수개선병행사업	
2	전동기	1,500	2	-	2,022	-	-	배수개선병행사업	
3	전동기	1,351	3	-	1,114	-	-	배수개선병행사업	
2	전동기	1,376	2	-	1,136	-	-	배수개선병행사업	
-	전동기	-	-	-	-	-	-	단독사업	Haman
-	전동기	1,350	2	-	2,930	-	-	배수개선병행사업	Miryang

### 3. 밭 기반정비사업 Upland Improvement Projects

단위:면 적...헥타아르

금 액.....천원

시 도	지구수 No. of Project Unit	면 적 Area	총사업비 Project Cost			농 로 Rural Road				용 수 로	
			계 Total	국고 보조금 Government Subsidy	지 방 비 Local Government Subsidy	진입로 Access Road		농 로 Farm Road		간 선 Main	
						폭 Width (m)	연 장 Length (m)	폭 Width (m)	연 장 Length (m)	흙수로 Earth-Canal(m)	구조물 Structures (m)
2 0 1 0	60	3,163.8	65,776,953	51,445,254	14,331,699	26	4,360	184	128,034	5,000	40,144
2 0 1 1	95	4,524.2	87,692,479	69,563,432	18,129,047	32	10,255	238	165,699	45,504	13,240
2 0 1 2	91	3,965.5	90,421,223	68,688,954	21,732,269	21	2,641	165	136,548	33,822	6,472
2 0 1 3	75	3,153.1	50,620,395	40,398,993	10,221,402	28	4,414	183	107,498	23,857	3,915
<b>2 0 1 4</b>	<b>51</b>	<b>2,262.9</b>	<b>49,478,756</b>	<b>39,644,208</b>	<b>9,834,548</b>	<b>3</b>	<b>1,815</b>	<b>130</b>	<b>76,539</b>	<b>4,520</b>	<b>37,127</b>
서울특별시	-	-	-	-	-	-	-	-	-	-	-
부산광역시	-	-	-	-	-	-	-	-	-	-	-
대구광역시	-	-	-	-	-	-	-	-	-	-	-
인천광역시	-	-	-	-	-	-	-	-	-	-	-
광주광역시	-	-	-	-	-	-	-	-	-	-	-
대전광역시	-	-	-	-	-	-	-	-	-	-	-
울산광역시	-	-	-	-	-	-	-	-	-	-	-
세종특별자치시	-	-	-	-	-	-	-	-	-	-	-
경기도	-	-	-	-	-	-	-	-	-	-	-
강원도	1	61.1	1,886,000	1,509,000	377,000	3	1,815	3	3,000	-	500
충청북도	5	258.3	8,333,320	6,666,856	1,666,464	-	-	15	14,041	-	18,460
충청남도	-	-	-	-	-	-	-	-	-	-	-
전라북도	5	7.3	500,000	400,000	100,000	-	-	9	1,939	-	-
전라남도	14	749.3	20,908,556	16,726,845	4,181,711	-	-	41	33,308	-	-
경상북도	5	145.0	3,983,500	3,187,000	796,500	-	-	15	8,106	-	5,983
경상남도	2	8.8	350,767	280,613	70,154	-	-	3	1,350	-	1,595
제주특별자치도	19	1,033.1	13,516,613	10,873,894	2,642,719	-	-	44	14,795	4,520	10,589

주 : 사업비는 당해연도 준공지구의 전체 사업기간의 총사업비임

Unit : Area ..... ha

Cost..... 1,000Won

Irrigation Canal		배 수 로 Drainage Canal				관정Tube Well		Province							
지 선 Second		간 선 Main		지 선 Second		관정수 No. of Tube Well	관개 면적 Irrigated Area								
흙수로 Earth- Canal(m)	구조물 Structures (m)	흙수로 Earth- Canal(m)	구조물 Structures (m)	흙수로 Earth- Canal(m)	구조물 Structures (m)										
25,606	60,053	10,950	19,484	14,826	58,786	43	518.7	2	0	1	0				
11,553	24,574	17,257	93,284	13,903	85,882	61	520.8	2	0	1	1				
413	45,338	-	14,668	12,928	51,350	61	1,123.7	2	0	1	2				
610	66,923	4,116	15,301	10,986	39,240	59	729.6	2	0	1	3				
-	<b>24,433</b>	-	<b>11,214</b>	<b>13,860</b>	<b>25,354</b>	<b>66</b>	<b>587.5</b>	<b>2</b>	<b>0</b>	<b>1</b>	<b>4</b>				
-	-	-	-	-	-	-	-	-	-	-	Seoul-teukbyeolsi				
-	-	-	-	-	-	-	-	-	-	-	Busan-gwangyeoksi				
-	-	-	-	-	-	-	-	-	-	-	Daegu-gwangyeoksi				
-	-	-	-	-	-	-	5	2.5	-	-	Incheon-gwangyeoksi				
-	-	-	-	-	-	-	-	-	-	-	Gwangju-gwangyeoksi				
-	-	-	-	-	-	-	-	-	-	-	Daejeon-gwangyeoksi				
-	-	-	-	-	-	-	-	-	-	-	Ulsan-gwangyeoksi				
-	-	-	-	-	-	-	-	-	-	-	Sejong- teukbyeoljachisi				
-	-	-	-	-	-	-	-	-	-	-	Gyeonggi-do				
-	1,000	-	1,000	-	2,000	25	230.0	-	-	-	Gangwon-do				
-	9,640	-	4,714	-	1,449	1	3.0	-	-	-	Chungcheongbuk-do				
-	-	-	-	-	-	2	-	-	-	-	Chungcheongnam-do				
-	501	-	-	-	691	4	12.0	-	-	-	Jeollabuk-do				
-	-	-	5,500	6,061	16,544	12	146.9	-	-	-	Jeollanam-do				
-	9,164	-	-	-	4,040	8	76.1	-	-	-	Gyeongsangbuk-do				
-	-	-	-	-	630	8	85.0	-	-	-	Gyeongsangnam-do				
-	4,128	-	-	7,799	-	1	32.0	-	-	-	Jejutekbyeoljachi-do				

**Note** : The project cost is the summation of the whole project period finalized in that year.





Aera : ha

보 Weir			집 수 압 거 Infiltration Gallery			관 정 Tube Well			Province			
개소수 No.	면 적 Area	용수로 Irrigation Canal	개소수 No.	면 적 Area	용수로 Irrigation Canal	개소수 No.	면 적 Area	용수로 Irrigation Canal				
24	226.6	-	11	137.4	13,747	125	447.9	-2	0	1	0	
27	365.5	-	15	107.6	-	213	670.8	-2	0	1	1	
34	104.1	-	22	47.4	-	123	296.4	-2	0	1	2	
10	120.7	1,630	28	197.7	-	315	1,060.0	-2	0	1	3	
<b>16</b>	<b>228.6</b>	<b>-</b>	<b>9</b>	<b>219.3</b>	<b>-</b>	<b>58</b>	<b>170.7</b>	<b>-2</b>	<b>0</b>	<b>1</b>	<b>4</b>	
-	-	-	-	-	-	-	-	-	Seoul-teukbyeolsi			
-	-	-	-	-	-	-	-	-	Busan-gwangyeoksi			
-	-	-	-	-	-	-	-	-	Daegu-gwangyeoksi			
-	-	-	-	-	-	-	-	-	Incheon-gwangyeoksi			
-	-	-	-	-	-	3	5.0	-	Gwangju-gwangyeoksi			
-	-	-	7	51.5	-	2	4.0	-	Daejeon-gwangyeoksi			
-	-	-	-	-	-	-	-	-	Ulsan-gwangyeoksi			
-	-	-	-	-	-	-	-	-	Sejong-teukbyeoljachisi			
1	1.8	-	-	-	-	10	24.6	-	Gyeonggi-do			
-	-	-	-	-	-	3	8.0	-	Gangwon-do			
5	37.7	-	-	-	-	6	23.0	-	Chungcheongbuk-do			
1	33.5	-	-	-	-	17	51.4	-	Chungcheongnam-do			
3	20.0	-	-	-	-	2	6.0	-	Jeollabuk-do			
3	37.6	-	-	-	-	3	8.7	-	Jeollanam-do			
-	-	-	-	-	-	10	30.0	-	Gyeongsangbuk-do			
3	98.0	-	2	167.8	-	2	10.0	-	Gyeongsangnam-do			
-	-	-	-	-	-	-	-	-	Jejutekbyeoljachi-do			



Aera : ha

보 Weir			집 수 압 거 Infiltration Gallery			관 정 Tube Well			Province			
개소수 No.	면 적 Area	용수로 Irrigation Canal	개소수 No.	면 적 Area	용수로 Irrigation Canal	개소수 No.	면 적 Area	용수로 Irrigation Canal				
18	112.6	-	7	44.3	-	117	415.4	-2	0	1	0	
20	294.5	-	13	89.6	-	188	453.2	-2	0	1	1	
33	99.1	-	22	47.4	-	116	275.8	-2	0	1	2	
8	85.1	1,630	20	157.7	-	300	970.2	-2	0	1	3	
<b>7</b>	<b>85.0</b>	-	<b>7</b>	<b>51.5</b>	-	<b>40</b>	<b>109.6</b>	<b>-2</b>	<b>0</b>	<b>1</b>	<b>4</b>	
-	-	-	-	-	-	-	-	-	-	Seoul-teukbyeolsi		
-	-	-	-	-	-	-	-	-	-	Busan-gwangyeoksi		
-	-	-	-	-	-	-	-	-	-	Daegu-gwangyeoksi		
-	-	-	-	-	-	-	-	-	-	Incheon-gwangyeoksi		
-	-	-	-	-	-	3	5.0	-	-	Gwangju-gwangyeoksi		
-	-	-	7	51.5	-	2	4.0	-	-	Daejeon-gwangyeoksi		
-	-	-	-	-	-	-	-	-	-	Ulsan-gwangyeoksi		
-	-	-	-	-	-	-	-	-	-	Sejong-teukbyeoljachi si		
1	1.8	-	-	-	-	10	24.6	-	-	Gyeonggi-do		
-	-	-	-	-	-	3	8.0	-	-	Gangwon-do		
3	15.7	-	-	-	-	6	23.0	-	-	Chungcheongbuk-do		
1	33.5	-	-	-	-	10	27.0	-	-	Chungcheongnam-do		
-	-	-	-	-	-	2	6.0	-	-	Jeollabuk-do		
2	34.0	-	-	-	-	-	-	-	-	Jeollanam-do		
-	-	-	-	-	-	4	12.0	-	-	Gyeongsangbuk-do		
-	-	-	-	-	-	-	-	-	-	Gyeongsangnam-do		
-	-	-	-	-	-	-	-	-	-	Jejut eukbyeoljachi-do		




Aera : ha

보 Weir			집 수 압 거 Infiltration Gallery			관 정 Tube Well			Province		
개소수 No.	면 적 Area	용수로 Irrigation Canal	개소수 No.	면 적 Area	용수로 Irrigation Canal	개소수 No.	면 적 Area	용수로 Irrigation Canal			
6	114.0	-	4	93.1	13,747	8	32.5	-2	0	1	0
7	71.0	-	2	18.0	-	25	217.6	-2	0	1	1
1	5.0	-	-	-	-	7	20.6	-2	0	1	2
2	35.6	-	8	40.0	-	15	89.8	-2	0	1	3
<b>9</b>	<b>143.6</b>	<b>-</b>	<b>2</b>	<b>167.8</b>	<b>-</b>	<b>18</b>	<b>61.1</b>	<b>-2</b>	<b>0</b>	<b>1</b>	<b>4</b>
-	-	-	-	-	-	-	-	-	-	Seoul-teukbyeolsi	
-	-	-	-	-	-	-	-	-	-	Busan-gwangyeoksi	
-	-	-	-	-	-	-	-	-	-	Daegu-gwangyeoksi	
-	-	-	-	-	-	-	-	-	-	Incheon-gwangyeoksi	
-	-	-	-	-	-	-	-	-	-	Gwangju-gwangyeoksi	
-	-	-	-	-	-	-	-	-	-	Daejeon-gwangyeoksi	
-	-	-	-	-	-	-	-	-	-	Ulsan-gwangyeoksi	
-	-	-	-	-	-	-	-	-	-	Sejong-teukbyeoljachisi	
-	-	-	-	-	-	-	-	-	-	Gyeonggi-do	
-	-	-	-	-	-	-	-	-	-	Gangwon-do	
2	22.0	-	-	-	-	-	-	-	-	Chungcheongbuk-do	
-	-	-	-	-	-	7	24.4	-	-	Chungcheongnam-do	
3	20.0	-	-	-	-	-	-	-	-	Jeollabuk-do	
1	3.6	-	-	-	-	3	8.7	-	-	Jeollanam-do	
-	-	-	-	-	-	6	18.0	-	-	Gyeongsangbuk-do	
3	98.0	-	2	167.8	-	2	10.0	-	-	Gyeongsangnam-do	
-	-	-	-	-	-	-	-	-	-	Jejutekbyeoljachi-do	



# 4장. 기 타

Others



### 1. 수리제조직 현황 Status of Irrigation Association Organization

단위 : 계원수.....인  
 면적...헥타아르  
 금 액.....천원

시도 및 시설	면적 및 계원수 Member & Area					부과면적 Assessed Area
	시 설 수	인가면적 Planned	수혜면적	계조직수	계 원 수	
	No. of Facilities	Development Area	Benefitted Area	No. of IA Organized	No. of IA Member	
2 0 0 9	13,091	125,194.4	121,747.3	9,915	264,222	20,671.6
2 0 1 0	13,667	136,823.9	133,207.3	10,598	278,070	13,224.7
2 0 1 1	16,699	155,181.1	151,388.3	11,656	292,855	10,833.3
2 0 1 2	19,429	200,648.2	181,165.1	13,146	343,836	8,395.0
2 0 1 3	18,818	205,748.6	186,496.3	13,188	343,575	7,001.1
<b>2 0 1 4</b>	<b>19,422</b>	<b>201,543.5</b>	<b>189,099.5</b>	<b>13,508</b>	<b>345,512</b>	<b>5,989.1</b>
저 수 지	5,545	67,206.5	60,409.4	4,535	132,675	2,769.2
양 수 장	2,014	28,714.4	26,641.1	1,693	39,914	937.8
양 배 수 장	77	2,447.2	2,170.1	80	2,081	369.5
보	3,502	35,621.4	33,567.6	2,128	63,547	1,563.6
집 수 압 거	265	3,867.7	3,632.7	175	3,570	100.0
관 정	7,778	58,692.6	57,779.0	4,750	98,725	231.0
도 수 로	32	915.9	915.9	32	1,005	-
방 조 제	138	2,205.6	2,111.6	37	1,282	18.0
기 타	71	1,872.2	1,872.1	78	2,713	-
<b>부 산 광 역 시</b>	<b>7</b>	<b>109.0</b>	<b>109.0</b>	<b>7</b>	<b>332</b>	<b>-</b>
저 수 지	-	-	-	-	-	-
양 수 장	7	109.0	109.0	7	332	-
양 배 수 장	-	-	-	-	-	-
보	-	-	-	-	-	-
집 수 압 거	-	-	-	-	-	-
관 정	-	-	-	-	-	-
도 수 로	-	-	-	-	-	-
방 조 제	-	-	-	-	-	-
기 타	-	-	-	-	-	-
<b>대 구 광 역 시</b>	<b>3</b>	<b>143.0</b>	<b>126.0</b>	<b>3</b>	<b>29</b>	<b>-</b>
저 수 지	-	-	-	-	-	-
양 수 장	3	143.0	126.0	3	29	-



Unit:No. of IA Member...Person  
 Area .....ha  
 Amount.....1,000 Won

경비부과 및 징수 상황 Status of Assessment & Collection						Province Irrigation Facilities			
부과금액 Total Amount Assessed	10a당(원) Per 10a(won)			징수금액 Collected	미징수금액 Uncollected				
	평균 Average	최고 Highest	최저 Lowest						
934,786	4,522	24,000	-	930,136	4,650	2	0	0	9
497,411	3,761	16,000	-	497,411	-2	0	1	0	0
363,116	3,352	16,000	-	363,116	-2	0	1	1	1
122,059	1,454	16,000	-	122,059	-2	0	1	2	2
85,130	1,216	7,000	-	85,130	-2	0	1	3	3
<b>81,118</b>	<b>1,354</b>	<b>7,000</b>	<b>-</b>	<b>81,118</b>	<b>-2</b>	<b>0</b>	<b>1</b>	<b>4</b>	<b>4</b>
21,867	790	5,984	-	21,867	-	Reservoir			
18,219	1,943	6,000	-	18,219	-	Pumping Station			
11,000	2,977	3,000	-	11,000	-	Pumping & Drainage Station			
19,846	1,269	7,000	-	19,846	-	Weir			
5,800	5,800	6,300	-	5,800	-	Infiltration Gallery			
4,386	1,899	3,436	-	4,386	-	Tube Well			
-	-	-	-	-	-	Feed Canal			
-	-	-	-	-	-	Estury Sea Dyke			
-	-	-	-	-	-	Other Facilities			
-	-	-	-	-	-	<b>Busan-gwangyeoksi</b>			
-	-	-	-	-	-	Reservoir			
-	-	-	-	-	-	Pumping Station			
-	-	-	-	-	-	Pumping & Drainage Station			
-	-	-	-	-	-	Weir			
-	-	-	-	-	-	Infiltration Gallery			
-	-	-	-	-	-	Tube Well			
-	-	-	-	-	-	Feed Canal			
-	-	-	-	-	-	Estury Sea Dyke			
-	-	-	-	-	-	Other Facilities			
-	-	-	-	-	-	<b>Daegu-gwangyeoksi</b>			
-	-	-	-	-	-	Reservoir			
-	-	-	-	-	-	Pumping Station			

### 1. 수리제조직 현황 Status of Irrigation Association Organization

단위 : 계원수.....인  
 면적...헥타아르  
 금 액.....천원

시도 및 시설	면적 및 계원수 Member & Area					부과면적 Assessed Area
	시설 수 No. of Facilities	인가면적 Planned Development Area	수혜면적 Benefitted Area	계조직수 No. of IA Organized	계원수 No. of IA Member	
양 배 수 장	-	-	-	-	-	-
보	-	-	-	-	-	-
집 수 압 거	-	-	-	-	-	-
관 정	-	-	-	-	-	-
도 수 로	-	-	-	-	-	-
방 조 제	-	-	-	-	-	-
기 타	-	-	-	-	-	-
<b>인 천 광 역 시</b>	<b>219</b>	<b>2,975.0</b>	<b>2,974.9</b>	<b>47</b>	<b>3,458</b>	-
저 수 지	14	787.7	787.7	14	802	-
양 수 장	16	518.8	518.8	7	580	-
양 배 수 장	-	-	-	-	-	-
보	-	-	-	-	-	-
집 수 압 거	-	-	-	-	-	-
관 정	105	491.4	491.4	8	496	-
도 수 로	-	-	-	-	-	-
방 조 제	70	351.0	351.0	4	565	-
기 타	14	826.1	826.0	14	1,015	-
<b>광 주 광 역 시</b>	<b>53</b>	<b>1,275.5</b>	<b>1,201.5</b>	<b>51</b>	<b>2,216</b>	<b>1,028.5</b>
저 수 지	31	456.5	456.5	31	1,309	456.5
양 수 장	16	336.0	296.0	14	553	189.0
양 배 수 장	1	100.0	66.0	1	100	-
보	3	313.0	313.0	3	160	313.0
집 수 압 거	-	-	-	-	-	-
관 정	2	70.0	70.0	2	94	70.0
도 수 로	-	-	-	-	-	-
방 조 제	-	-	-	-	-	-
기 타	-	-	-	-	-	-
<b>대 전 광 역 시</b>	<b>22</b>	<b>246.0</b>	<b>209.7</b>	<b>14</b>	<b>254</b>	-

Unit:No. of IA Member...Person  
 Area .....ha  
 Amount.....1,000 Won

경비부과 및 징수 상황 Status of Assessment & Collection						Province Irrigation Facilities
부과금액 Total Amount Assessed	10a당(원) Per 10a(won)			징수금액 Collected	미징수금액 Uncollected	
	평균 Average	최고 Highest	최저 Lowest			
-	-	-	-	-	-	- Pumping & Drainge Station
-	-	-	-	-	-	- Weir
-	-	-	-	-	-	- Infiltration Gallery
-	-	-	-	-	-	- Tube Well
-	-	-	-	-	-	- Feed Canal
-	-	-	-	-	-	- Estury Sea Dyke
-	-	-	-	-	-	- Other Facilities
-	-	-	-	-	-	- <del>Incheon-gwangyeoksi</del>
-	-	-	-	-	-	- Reservoir
-	-	-	-	-	-	- Pumping Station
-	-	-	-	-	-	- Pumping & Drainge Station
-	-	-	-	-	-	- Weir
-	-	-	-	-	-	- Infiltration Gallery
-	-	-	-	-	-	- Tube Well
-	-	-	-	-	-	- Feed Canal
-	-	-	-	-	-	- Estury Sea Dyke
-	-	-	-	-	-	- Other Facilities
4,829	470	-	-	4,829	-	- <del>Gwangju-gwangyeoksi</del>
-	-	-	-	-	-	- Reservoir
1,199	634	-	-	1,199	-	- Pumping Station
-	-	-	-	-	-	- Pumping & Drainge Station
-	-	-	-	-	-	- Weir
-	-	-	-	-	-	- Infiltration Gallery
3,630	5,186	-	-	3,630	-	- Tube Well
-	-	-	-	-	-	- Feed Canal
-	-	-	-	-	-	- Estury Sea Dyke
-	-	-	-	-	-	- Other Facilities
-	-	-	-	-	-	- <del>Daejeon-gwangyeoksi</del>

### 1. 수리제조직 현황 Status of Irrigation Association Organization

단위 : 계원수.....인  
 면적...헥타아르  
 금 액.....천원

시도 및 시설	면적 및 계원수 Member & Area						부과면적 Assessed Area	
	시 설 수 No. of Facilities	인가면적 Planned		수혜면적 Benefitted Area		계원수 No. of IA Member		
		Development Area	Area	Benefitted Area	Area			
저 수 지	3	57.2		42.9		3	56	-
양 수 장	9	142.3		120.3		8	169	-
양 배 수 장	-	-		-		-	-	-
보	1	19.0		19.0		1	11	-
집 수 압 거	-	-		-		-	-	-
관 정	9	27.5		27.5		2	18	-
도 수 로	-	-		-		-	-	-
방 조 제	-	-		-		-	-	-
기 타	-	-		-		-	-	-
<b>울 산 광 역 시</b>	<b>497</b>	<b>3,584.0</b>		<b>3,539.5</b>		<b>376</b>	<b>6,560</b>	-
저 수 지	211	1,723.0		1,723.0		142	2,861	-
양 수 장	57	360.0		315.5		49	760	-
양 배 수 장	-	-		-		-	-	-
보	77	469.0		469.0		62	1,038	-
집 수 압 거	1	5.0		5.0		1	7	-
관 정	151	1,027.0		1,027.0		122	1,894	-
도 수 로	-	-		-		-	-	-
방 조 제	-	-		-		-	-	-
기 타	-	-		-		-	-	-
<b>경 기 도</b>	<b>1,204</b>	<b>13,969.6</b>		<b>11,751.1</b>		<b>881</b>	<b>14,927</b>	<b>19.0</b>
저 수 지	150	4,362.4		3,084.5		143	3,583	19.0
양 수 장	164	3,986.9		3,187.9		148	4,577	-
양 배 수 장	2	102.0		68.0		2	75	-
보	313	1,777.7		1,697.7		111	1,863	-
집 수 압 거	42	974.9		951.9		42	906	-
관 정	528	2,352.3		2,347.7		418	3,377	-
도 수 로	1	15.0		15.0		1	16	-



### 1. 수리제조직 현황 Status of Irrigation Association Organization

단위 : 계원수.....인  
 면적...헥타아르  
 금 액.....천원

시도 및 시설	면적 및 계원수 Member & Area					부과면적 Assessed Area
	시설수 No. of Facilities	인가면적 Planned Development Area	수혜면적 Benefitted Area	계조직수 No. of IA Organized	계원수 No. of IA Member	
방 조 제	-	-	-	-	-	-
기 타	4	398.4	398.4	16	530	-
<b>강 원 도</b>	<b>973</b>	<b>8,832.9</b>	<b>9,420.4</b>	<b>755</b>	<b>13,517</b>	<b>625.4</b>
저 수 지	59	727.3	735.0	56	1,227	35.2
양 수 장	174	2,623.6	2,541.2	167	3,039	26.0
양 배 수 장	-	-	-	-	-	-
보	436	3,564.1	4,197.6	320	7,304	564.2
집 수 압 거	8	51.8	51.8	8	96	-
관 정	296	1,866.1	1,894.8	204	1,851	-
도 수 로	-	-	-	-	-	-
방 조 제	-	-	-	-	-	-
기 타	-	-	-	-	-	-
<b>충 청 북 도</b>	<b>591</b>	<b>6,530.3</b>	<b>5,714.4</b>	<b>592</b>	<b>13,748</b>	<b>670.0</b>
저 수 지	134	1,638.1	1,376.4	134	3,185	100.0
양 수 장	72	914.6	774.8	73	1,803	180.0
양 배 수 장	-	-	-	-	-	-
보	170	2,421.5	2,065.2	170	5,770	200.0
집 수 압 거	16	174.9	171.9	16	346	100.0
관 정	198	1,373.5	1,318.4	198	2,629	90.0
도 수 로	-	-	-	-	-	-
방 조 제	-	-	-	-	-	-
기 타	1	7.7	7.7	1	15	-
<b>충 청 남 도</b>	<b>2,375</b>	<b>24,344.3</b>	<b>22,234.2</b>	<b>1,417</b>	<b>25,608</b>	<b>-</b>
저 수 지	406	7,916.5	6,529.5	363	7,228	-
양 수 장	196	3,040.3	2,940.5	180	4,168	-
양 배 수 장	6	89.7	89.7	6	181	-
보	357	3,587.8	3,385.7	186	3,563	-

Unit:No. of IA Member...Person  
 Area .....ha  
 Amount.....1,000 Won

경비부과 및 징수 상황 Status of Assessment & Collection						Province Irrigation Facilities
부과금액 Total Amount Assessed	10a당(원) Per 10a(won)			징수금액 Collected	미징수금액 Uncollected	
	평균 Average	최고 Highest	최저 Lowest			
-	-	-	-	-	-	- Estury Sea Dyke
-	-	-	-	-	-	- Other Facilities
<b>10,029</b>	<b>1,604</b>	-	-	<b>10,029</b>	-	<b>- Gangwon-do</b>
859	2,440	-	-	859	-	- Reservoir
2,400	9,231	-	-	2,400	-	- Pumping Station
-	-	-	-	-	-	- Pumping & Drainage Station
6,770	1,200	-	-	6,770	-	- Weir
-	-	-	-	-	-	- Infiltration Gallery
-	-	-	-	-	-	- Tube Well
-	-	-	-	-	-	- Feed Canal
-	-	-	-	-	-	- Estury Sea Dyke
-	-	-	-	-	-	- Other Facilities
<b>24,300</b>	<b>3,627</b>	<b>6,300</b>	-	<b>24,300</b>	-	<b>- Chungcheongbuk-do</b>
4,700	4,700	5,710	-	4,700	-	- Reservoir
8,000	4,444	6,000	-	8,000	-	- Pumping Station
-	-	-	-	-	-	- Pumping & Drainage Station
5,100	2,550	3,000	-	5,100	-	- Weir
5,800	5,800	6,300	-	5,800	-	- Infiltration Gallery
700	778	2,000	-	700	-	- Tube Well
-	-	-	-	-	-	- Feed Canal
-	-	-	-	-	-	- Estury Sea Dyke
-	-	-	-	-	-	- Other Facilities
-	-	-	-	-	-	<b>- Chungcheongnam-do</b>
-	-	-	-	-	-	- Reservoir
-	-	-	-	-	-	- Pumping Station
-	-	-	-	-	-	- Pumping & Drainage Station
-	-	-	-	-	-	- Weir

### 1. 수리제조직 현황 Status of Irrigation Association Organization

단위 : 계원수.....인  
 면적...헥타아르  
 금 액.....천원

시도 및 시설	면적 및 계원수 Member & Area					부과면적 Assessed Area
	시설 수 No. of Facilities	인가면적 Planned Development Area	수혜면적 Benefitted Area	계조직수 No. of IA Organized	계원수 No. of IA Member	
집수암거	49	387.7	363.7	19	245	-
관정	1,304	7,893.4	7,496.2	611	8,665	-
도수로	30	898.9	898.9	30	985	-
방조제	8	195.5	195.5	8	146	-
기타	19	334.5	334.5	14	427	-
<b>전라북도</b>	<b>771</b>	<b>7,705.7</b>	<b>7,701.7</b>	<b>771</b>	<b>10,880</b>	<b>997.5</b>
저수지	109	1,417.9	1,413.9	109	2,189	728.1
양수장	83	1,253.5	1,253.5	83	1,876	138.8
양배수장	-	-	-	-	-	-
보	44	580.9	580.9	44	977	61.6
집수암거	-	-	-	-	-	-
관정	531	4,093.4	4,093.4	531	5,805	69.0
도수로	-	-	-	-	-	-
방조제	3	310.0	310.0	3	26	-
기타	1	50.0	50.0	1	7	-
<b>전라남도</b>	<b>2,511</b>	<b>24,850.8</b>	<b>24,268.1</b>	<b>1,542</b>	<b>33,234</b>	<b>795.0</b>
저수지	904	13,932.5	13,818.0	828	19,630	795.0
양수장	90	1,462.8	1,461.2	84	1,418	-
양배수장	38	892.4	892.4	38	592	-
보	254	1,625.4	1,624.4	102	2,174	-
집수암거	15	317.5	174.7	13	406	-
관정	1,132	5,114.6	4,885.8	434	8,045	-
도수로	-	-	-	-	-	-
방조제	51	1,305.1	1,211.1	16	323	-
기타	27	200.5	200.5	27	646	-
<b>경상북도</b>	<b>5,725</b>	<b>57,467.3</b>	<b>54,796.5</b>	<b>4,179</b>	<b>124,506</b>	<b>504.0</b>
저수지	2,225	21,559.2	19,812.8	1,669	65,747	149.0
양수장	739	9,832.6	9,658.4	565	14,192	72.0



Unit:No. of IA Member...Person  
 Area .....ha  
 Amount.....1,000 Won

경비부과 및 징수 상황 Status of Assessment & Collection						Province Irrigation Facilities
부과금액 Total Amount Assessed	10a당(원) Per 10a(won)			징수금액 Collected	미징수금액 Uncollected	
	평균 Average	최고 Highest	최저 Lowest			
-	-	-	-	-	-	- Infiltration Gallery
-	-	-	-	-	-	- Tube Well
-	-	-	-	-	-	- Feed Canal
-	-	-	-	-	-	- Estury Sea Dyke
-	-	-	-	-	-	- Other Facilities
-	-	-	-	-	-	- <b>Jeollabuk-do</b>
-	-	-	-	-	-	- Reservoir
-	-	-	-	-	-	- Pumping Station
-	-	-	-	-	-	- Pumping & Drainge Station
-	-	-	-	-	-	- Weir
-	-	-	-	-	-	- Infiltration Gallery
-	-	-	-	-	-	- Tube Well
-	-	-	-	-	-	- Feed Canal
-	-	-	-	-	-	- Estury Sea Dyke
-	-	-	-	-	-	- Other Facilities
<b>7,226</b>	<b>909</b>	<b>2,424</b>	-	<b>7,226</b>	-	- <b>Jeollanam-do</b>
7,226	909	2,424	-	7,226	-	- Reservoir
-	-	-	-	-	-	- Pumping Station
-	-	-	-	-	-	- Pumping & Drainge Station
-	-	-	-	-	-	- Weir
-	-	-	-	-	-	- Infiltration Gallery
-	-	-	-	-	-	- Tube Well
-	-	-	-	-	-	- Feed Canal
-	-	-	-	-	-	- Estury Sea Dyke
-	-	-	-	-	-	- Other Facilities
<b>19,734</b>	<b>3,915</b>	<b>7,000</b>	-	<b>19,734</b>	-	- <b>Gyeongsangbuk-do</b>
8,082	5,424	5,984	-	8,082	-	- Reservoir
3,620	5,028	5,873	-	3,620	-	- Pumping Station

### 1. 수리계조직 현황 Status of Irrigation Association Organization

단위 : 계원수.....인  
 면적...헥타아르  
 금액.....천원

시도 및 시설	면적 및 계원수 Member & Area					부과면적 Assessed Area
	시설 수 No. of Facilities	인가면적 Planned Development Area	수혜면적 Benefitted Area	계조직수 No. of IA Organized	계원수 No. of IA Member	
양 배 수 장	1	5.0	5.0	1	18	-
보	1,254	16,152.2	15,525.3	892	30,738	281.0
집 수 압 거	124	1,894.1	1,851.9	66	1,420	-
관 정	1,376	7,967.2	7,886.1	980	12,314	2.0
도 수 로	1	2.0	2.0	1	4	-
방 조 제	-	-	-	-	-	-
기 타	5	55.0	55.0	5	73	-
<b>경 상 남 도</b>	<b>3,612</b>	<b>27,081.3</b>	<b>22,623.7</b>	<b>2,400</b>	<b>51,155</b>	<b>1,349.7</b>
저 수 지	1,299	12,628.2	10,629.2	1,043	24,858	486.4
양 수 장	388	3,991.0	3,338.0	305	6,418	332.0
양 배 수 장	29	1,258.1	1,049.0	32	1,115	369.5
보	593	5,110.8	3,689.8	237	9,949	143.8
집 수 압 거	10	61.8	61.8	10	144	-
관 정	1,287	3,987.4	3,811.9	767	8,449	-
도 수 로	-	-	-	-	-	-
방 조 제	6	44.0	44.0	6	222	18.0
기 타	-	-	-	-	-	-
<b>제주특별자치도</b>	<b>859</b>	<b>22,428.8</b>	<b>22,428.8</b>	<b>473</b>	<b>45,088</b>	<b>-</b>
저 수 지	-	-	-	-	-	-
양 수 장	-	-	-	-	-	-
양 배 수 장	-	-	-	-	-	-
보	-	-	-	-	-	-
집 수 압 거	-	-	-	-	-	-
관 정	859	22,428.8	22,428.8	473	45,088	-
도 수 로	-	-	-	-	-	-
방 조 제	-	-	-	-	-	-
기 타	-	-	-	-	-	-

주 : 제주특별자치도는 전(田)에 대한 수리계 임.

Unit:No. of IA Member...Person  
 Area .....ha  
 Amount.....1,000 Won

경 비 부 과 및 징 수 상 황 Status of Assessment & Collection						Province Irrigation Facilities
부과금액 Total Amount Assessed	10a당(원) Per 10a(won)			징수금액 Collected	미징수금액 Uncollected	
	평균 Average	최 고 Highest	최 저 Lowest			
-	-	-	-	-	-	- Pumping & Drainage Station
7,976	2,838	7,000	-	7,976	-	- Weir
-	-	-	-	-	-	- Infiltration Gallery
56	2,800	3,436	-	56	-	- Tube Well
-	-	-	-	-	-	- Feed Canal
-	-	-	-	-	-	- Estury Sea Dyke
-	-	-	-	-	-	- Other Facilities
<b>15,000</b>	<b>1,111</b>	<b>3,000</b>	-	<b>15,000</b>	-	<b>- Gyeongsangnam-do</b>
1,000	206	1,000	-	1,000	-	- Reservoir
3,000	904	1,200	-	3,000	-	- Pumping Station
11,000	2,977	3,000	-	11,000	-	- Pumping & Drainage Station
-	-	-	-	-	-	- Weir
-	-	-	-	-	-	- Infiltration Gallery
-	-	-	-	-	-	- Tube Well
-	-	-	-	-	-	- Feed Canal
-	-	-	-	-	-	- Estury Sea Dyke
-	-	-	-	-	-	- Other Facilities
-	-	-	-	-	-	<b>- Jejuetukbyeoljachi-do</b>
-	-	-	-	-	-	- Reservoir
-	-	-	-	-	-	- Pumping Station
-	-	-	-	-	-	- Pumping & Drainage Station
-	-	-	-	-	-	- Weir
-	-	-	-	-	-	- Infiltration Gallery
-	-	-	-	-	-	- Tube Well
-	-	-	-	-	-	- Feed Canal
-	-	-	-	-	-	- Estury Sea Dyke
-	-	-	-	-	-	- Other Facilities

Note : Irrigation Association is only subject to Paddy Fields

## 2. 사설수리시설물 현황 Status of Private Irrigation Facilities

시 도	시 군	시설구분	개 소 수	수혜면적	회원수
Province	Si and Gun	Irrigation Source	No. of Facilities	Benefitted Area (ha)	No. of FIC Member
계	2		2		
충청남도	서산시	양배수장	1	1,097	
		방조제	1		

2013 유지관리비 O & M Cost in 2013		부과징수상황 Assessment and Collection of Water Charge		적립금 Reserve	
부과면적 Assessed Area (ha)	부과금액 Amount Assessed (천원)	징수금액 Collected (천원)	미징수금액 Un-Collected (천원)	2013 (천원)	누계 Cumulative (천원)





# IV

## 부록 APPENDIX





# 1. 농업생산기반정비 연혁

시 대	연 대	주 요 사 항	시 대	연 대	주 요 사 항	
삼국시대 백제 · 다루 6	100년대까지		고려 · 고종 22	1200년대		
	33. 2.	◦ 남부의 주 · 군에서 도작 시작 (삼국사기 첫 도작기록)		1235.	◦ 강화에 연안제방 축조. - 1231 몽고침입으로 1232개경에서 강화로 천도( ~1292) - 1235 제3차 몽고침입시 해상방어용으로 연안 제방 축조함(몽고침입 30년 전쟁(1231 ~1259))	
	100년대			고려 · 고종 40 고려 · 고종 43	1253.	◦ 강화에 간척제방 축조(군량확보책).
	신라 · 일성11 (계림)	144. 2.			1256. 3.	◦ 강화도내 제포, 와포, 초포, 리포에 제언을 축조.
	200년대			고려 · 공민 11 조선시대	1300년대	
	백제 · 구수 9 백제 · 고이 9	222. 2. 242. 2.			1362.	◦ 백문보에 의해 수차 전래(원)
	300년대			조선 · 태조 4	1385. 7.	◦ 정분의 진언에 따라 전국 주, 부, 군, 현에 권농관을 배치하고 제언을 수축케 함.
	신라 · 흘해 21	330.			1400년대	
	400년대			태종 13 태종 15 세종 1	1413. 10.	◦ 행정구역을 8도로 정하고 군, 현을 개정.
	신라 · 눌지 13	429.			1415. 8.	◦ 벽골제 수축.
500년대		세종 2 세종 2	1419. 2.	◦ 논계수축(고부) 정전법 실시 : 전라감사 이안우가 논계 물리지 만여결에 실시.		
신라 · 지증 3 백제 · 무령 10	502. 510. 1.		1420.	◦ 평안도에 수전경작 보급.		
신라 · 범흥 18	531. 3.	1429. 12.	1429. 12.	◦ 박서생에 의해 왜수차 전래.		
통일신라시대		세종 23 세종 24	1441. 8.	◦ 측우기를 비치하고 양수표를 설치.		
신라 · 신문 7	687. 5.		1442. 5.	1442. 5.	◦ 측우제도를 상세히 제정.	
700년대		세조 1	1455. 9.	◦ 판적사 낭관으로 하여금 제언사를 전담케 함.		
신라 · 원성 6	790. 1.		1473. 4.	1473. 4.	◦ 영사 홍윤성의 계청에 의하여 합덕제 수축	
800년대		성종 4 성종 5 성종 7	1474. 7.	◦ 연안 남대지를 수축할 것을 의정		
신라 · 현덕 2	810. 2.		1476.	1476.	◦ 각도 계연 대수축	
신라 · 현안 3 고려시대	859.	성종 16	1485. 10.	◦ 천방사업을 널리 추진할 것을 의정하고 1485. 10.15 그 취지를 각도에 하달.		
고려 · 광종 24	973. 12.		1488. 1.	1488. 1.	◦ 이세좌의 계청에 따라 계연의 수축은 관찰사가 먼저 착공하고 뒤에 계문하 도록 하여 계연사의 허가에 시일이 요 하며 실기함을 없도록 함.	
900년대		성종 19 성종 20	1489. 8.	◦ 이말의 격수기 사용.		
고려 · 광종 24	973. 12.					
1000년대						
고려 · 문종 23	1069. 7.	◦ 양전보수법 제정.				
1100년대						
고려 · 인종 21	1143.	◦ 각주 제방을 수축.				
고려 · 인종 24	1146. 3.	◦ 무언에 따라 벽제를 결괴시킴.				
고려 · 의종	1169.	◦ 남대지 개축(황해도 연백군).				
고려 · 명종 18	1195.	◦ 상주에 공검제 축조.				

시 대	연 대	주 요 사 항	시 대	연 대	주 요 사 항
연산군 8	1500년대		순조 11	1811. 9.	◦ 역법을 개정
중종 11	1502. 3.	◦ 김익경 수차사용.	순조 18	1818.	◦ 경약용 『목민심서』 편람, 방조제방 및 배수갑문 축조방법 등 수록
중종 12	1516. 6.	◦ 광주 태항 방축.	현종 3	1837. 1.	◦ 각도 제언 수축
명종 1	1516. 7.	◦ 안당, 박설, 남해, 증용개, 김안국 등 제언사 부설을 의정.	철종 5	1854. 6.	◦ 남대지 준설
	1546. 4.	◦ 제주표류인 박손 등이 전습해 온 수차를 8도에 분송.	철종 5	1854.	◦ 혜경제 축조
	1600년대		고종 2	1865.	◦ 제언사 의정부에 예측
선조 35	1602. 4.	◦ 선천군수 강인이 수로 30리를 개설.	고종 30	1893.12.	◦ 전봉준 등 고부군수 조병갑에게 만석보 수세 면세 등 학정시정을 진정
인조 14	1636.	◦ 강화에 간척제방 "삼간포연" 축조.	고종 31	1894. 6.	◦ 갑오경장 시작( ~1895) 신식정부조직 (공정과 정부 분리, 탁지부로 재정일원화)
인조 21	1643.	◦ 황해도 사리원 재령강 연변에 김자점에 의해 간척제방 축조. 농토개척과 함께 관개시설로 "어지둔보" 설치	고종 31	1894.10.	◦ 청일전쟁
	1650. 5.	◦ 수차를 만들어 각도에 분송.	고종 33	1896. 1.	◦ 태양력사용(음력 1895.11.17) 전국 23부를 13도로 개편
효종 1	1650~1659	◦ 강화에 간척제방 "굴곶연" 축조	고종 35	1898. 7.	◦ 양지아문 설치
효종 1~10	1662. 8.	◦ 제언사를 부설하고 제언사목을 발표	1900년대		
현종 3	1660~1674	◦ 강화에 간척제방 "대청연" 축조	광무 6	1902.	◦ 제언사를 내장사로 개편
현종 1~15	1665.	◦ 강화에 간척제방 "장죽연"	광무 6	1902.10.	◦ 도량형규칙 공포
현종 6	1665.	◦ 강화에 간척제방 "장지연" 축조	광무 6	1904. 4.	◦ 지계아문을 폐지하고, 탁지부에 양지국을 설치
숙종 1	1675.	◦ 제언 수축을 명함.	광무 6	1904. 6.	◦ 일본공사 황무지 개간권을 요구 (불허용됨).
숙종 6	1680. 1.	◦ 각도에서 상경한 난민으로 하여금 "강화굴간포연"을 개척.	광무 10	1906. 4.	◦ 수리조합 조례공포 (탁지부령 3호)
숙종 22	1696.	◦ 강화 간척제방 "기포연" 축조	융희 1	1907. 7.	◦ 국유미간지 이용법 공포(법률 제4호)
	1700년대		융희 2	1908. 7.	◦ 국유미간지 이용법에 의한 이용허가 개시
숙종 26	1700. 7.	◦ 수차를 각도에 분송.	융희 2	1908.	◦ 수리조합 설치요강 및 모범규약 공포 - 옥구서부 수리조합을 비롯 4개 수리조합사업 착수(4,301 정보).
숙종 32	1706.	◦ 강화에 간척제방 "선두연" 축조	융희 3	1909.	◦ 제언, 보의 조사
숙종 40	1714. 1.	◦ 8도에 지진	융희 4	1910. 3.	◦ 임시토지조사국 관계 제정
숙종 41	1715. 4.	◦ 허원이 청나라로부터 역서 및 측량기기를 도입.	융희 4	1910. 8.	◦ 토지조사법 공포
숙종 41	1715.	◦ 강화에 간척제방 "선두중연" 축조	일제시대		
영조 2	1726. 1.	◦ 각도의 제도 제언을 수축		1910. 8.29	◦ 한일합병
영조 5	1729.	◦ 전국 제언수 3,527 개소		1910. 9.	◦ 임시토지조사국 관계 재편
영조 16	1740. 2.	◦ 도량형을 교정		1911. 6.	◦ 국유미간지 이용법 시행규칙 공포
영조 38	1762.	◦ 함덕제 수축		1921. 2 총령 20호	개정
영조 44	1768.	◦ 남대지 준설		1927. 11 총령 110호	1927. 11 총령 110호
영조 47	1771. 1.	◦ 각도 제언 수축		1912. 8.	◦ 토지조사법 및 동 시행규칙 공포
경조 1~24	1777~1800	◦ 강화 간척제방 "사곡남북연"의 21개소 축조(민간)		1914. 3.	◦ 부, 군, 면, 폐합 : 전국 317군을 12부 218군으로 함.
정조 2	1778. 1.	◦ 제언절목(제언대장)을 작성, 전국에 배포		1917. 7.	◦ 조선수리조합령 및 동 시행규칙 공포 (제령 2호 및 총령 제42호)
정조 2	1778.	◦ 함덕제 수축		1918.11.	◦ 토지조사사업 완료
정조 13	1789.	◦ 전국인구 7,403,606명 (1,752,837호).		1918.11.	◦ 임시토지조사국 관계 폐지
정조 19	1795.	◦ 수언 만석거 축조.		1919. 3.	◦ 3·1 운동
정조 21~23	1797~1799	◦ 수원 축만제(서호) 축조.		1919. 4.	◦ 수리조합, 보조규정 공포
	1800년대				
	1800~1863	◦ 조선팔도 지도 제작			
순조 7	1807.	◦ 각도에 수해			

시 대	연 대	주 요 사 항	시 대	연 대	주 요 사 항
	1919. 8.	◦ 조선총독부 관제 개정(농상공부물 식산 국으로)	1935. 7.	◦ 조선토지개발주식회사 해산	
	1919. 8.	◦ 임시 한해구제위원회 개최	1935~1936	◦ 전북 김제에서 간척지 계엄축진을 위한 시험필지 설치(표면세척법)	
	1920. 4.	◦ 산미증식계획 수립(15개년)	1937.	◦ 공려수리조합 설치 개시	
	1920. 6.	◦ 토지개발 보조규칙 제정, 경지확장 및 개량에 대한 기본조사 착수	1937.	◦ 경지정리사업 20개년 계획 수립 (매년 1,500ha씩 30,000ha를 20년간에 실시)	
	1923. 3.	◦ 토지개발 보조규칙 개정	1938. 5.	◦ 조선토지개발협회 설립	
	1923. 3.12	◦ 조선공유수면매립령 공포 (개정 1927. 12. 1929. 1.)		- 경지정리 사무처리를 대행	
	1923.	◦ 전남 학과농장(민간간척지) 개발	1939.	◦ 남산일대 대한제	
	1924. 6.	◦ 조선공유수면매립령 시행규칙 공포		- 한해구제 토지개발사업 실시	
	1926. 4.	◦ 산미증식경신 계획 수립(14개년)	1940. 7.	◦ 조선수리조합 연합회 설립(조선토지개발 협회 해산)	
	1926. 6.	◦ 식산국에 토지개발과 외에 수리, 개간2과 증설	1940.	◦ 조선증미계획 수립	
	1926. 7.	◦ 동양척식주식회사에 토지개발부 신설	1940.	◦ 농업용 지하수개발 5개년계획 수립	
	1927. 5.	◦ 총독부에 토지개발부 신설 - 식산국의 토지개발, 수리, 개간 3과 이속		- 조사사업 실시	
	1927. 5.	◦ 토지개발사업 처리자금 용자에 관한 통첩	1941.	◦ 수리조합의 일부합병(전북수리조합 익육, 임익, 전익, 옥구서부 4개 합병)	
	1927. 7.	◦ 조선토지개발 주식회사 설립	1942.12.	◦ 조선농지개발 영단령 및 시행규칙 공포	
	1927.12.	◦ 조선토지개발령 공포	1942.	◦ 조선증미 확대계획 수립	
		◦ 조선공유수면매립령 및 조선수립조합령 개정	1943. 3.	◦ 조선토지개발령 시행규칙 개정	
		◦ 조선토지개발령 시행규칙 공포		- 긴급 소유지사업 실시	
		◦ 토지개발 등기규칙 공포		◦ 미군정청 행정기구 정비 (중앙 : 농무국 - 토지개발과 각도 : 농산국 - 토지개발과)	
	1928. 7.	◦ 조선토지개발령 및 동 시행규칙 시행	1945.10. 9	◦ 조선농지개발영단 수습 착수(기능부활)	
	1928.11.	◦ 개간, 간척지 이주장려 보조규칙 제정 (개정 1942. 12.314호)	1945.12. 6	◦ 미군정청 개간조사계획 발표	
	1929. 3.	◦ 토지개발 보조규칙 개정	1945.12. 8	◦ 조선수리조합 연합회 재건(기능부활)	
	1929.11.	◦ 경지확장, 개량에 관한 기본조사 완료	1946. 5. 8	◦ 일본인 소유 간척공사를 조선수리조합 연합회에 이관	
	1930. 3.	◦ 총독부 농사시험장 김제간척출장소 설치		◦ 수리제도 심의회 개최	
	1930. 4.	◦ 소규모 토지개발사업 장려	1946.10.21	◦ 전국 수리조합 대회개회	
	1930.	◦ 일본인 토지회사인 불이흥업주식회사에서 전북익산군에 50ha 경지정리 실시	1946.11.12	◦ 수리제도 심의회 및 전국수리조합대회 결의에 의하여 토지개발제도 개혁안과 사업실시 적극화 방안을 파도입법의원 에 청원	
	1931. 5.	◦ 동양척식주식회사 토지개발부를 폐지하고 그 대행사업을 조선토지개발주식회사에 인계	1947. 1.15	◦ 1947년도 수리지금 장기채 수련에서 전 대개시	
	1932. 7.	◦ 총독부 관제중 토지개발부 및 임업부를 폐지하고 농림국을 신설, 농무, 토지개발, 수리, 임정, 임업 등 5과를 설치		◦ 중앙토지행정처 설치	
	1934. 4.	◦ 조선농지령 공포	1948. 3.19	◦ 귀속농지에 대한 수리공사를 수련에서 시행토록 파도정부지시	
	1934. 6.	◦ 산미증식계획에 따른 토지개발사업 중지 공포	1948. 3.22	◦ 경쟁수리조합 연합회를 조선수리조합연합회에 합병	
	1935. 4.	◦ 68개 불량수리조합 정리 착수	1948. 3.31	◦ 정부조직법 제정(농림부 농지국 농지개발과 각도 농림국 농지개발과)	
	1935. 5.	◦ 조선수리조합령 시행규칙 개정			
		◦ 경영난 수리조합 정리계획 발표			
		◦ 경쟁수리조합연합회 설립 인가			
		◦ 농지이주 장려 보조규칙 공포			

시 대	연 대	주 요 사 항	시 대	연 대	주 요 사 항
제1공화국	1948. 8.15	◦ 대한민국 정부수립 선포	제3공화국	1961. 8.31	- 도시실업자의 영농경작
	1949. 2. 1	◦ 조선수리조합연합회 각도지부 재편성		1961. 9.12	◦ 수리조합 합병에 관한 특별조치법 공포
	1949. 6.18	◦ 조선수리조합연합회를 대한수리조합연합회로 개칭		1961. 11.20	◦ UN 특별기금에 의한 간척 및 개간조사 사업 협정체결(정부-FAO-UN 특별기금 기구)
	1950. 3.25	◦ 농지개혁법 시행령 공포		1961.12.12	◦ 대한수련 동력경운기 40대 도입, 한강, 대저수리조합 등에 배부
	1950. 4.28	◦ 상동법 시행규칙 공포		1961.12.12	◦ 전국 수리조합 통합
	1950. 6. 1	◦ 대한농지개발영단을 대한수리조합연합회로 이관, 운영할 것을 유시(대통령)		1961.12.19	◦ 공유수면관리법 공포(국토건설청 관리)
	1950. 6.25	◦ 6.25 동안 반발		1961.12.31	◦ 토지개발사업법 공포
	1952. 4.12	◦ 농지개혁사업 특별회계법 공포		1962. 1.11	◦ 농지개혁사업 특별회계법 폐지
	1952. 8. 5	◦ 제2대 대통령선거(직선) <대통령 이승만, 부통령 함태영>		1962. 1.13	◦ UN 특별기금에 의한 개간·간척조사 사업 착수
	1952.10. 3	◦ 수리조합비 물납제 실시		1962. 1.13	◦ 제1차 경제개발5개년계획 발표
	1953. 3.10	◦ 수리제도 심의회 개칭		1962. 1.21	◦ 대한수리조합연합회를 토지개발조합연합회로 개칭
	1953. 6.30	◦ 식량증산 및 수리시설 복구를 위한 원조협정 체결(정부-수련-UNKRA-UN군 총사령부)		1962. 2.22	◦ 개간촉진법 공포
	1953. 7.27	◦ 휴전협정 체결		1962. 3.10	◦ 토지개발사업법 시행령 공포
	1954. 8. 1	◦ 수리조합 일시차임금 취급업무 식산은행에서 저축은행으로 이관		1962. 3.24	◦ 개간촉진법 시행령 공포
	1956.12. 8	◦ 한국 토지개발사업 10년사 간행		1962. 3.27	◦ 공유수면매립법 시행령 공포
	1957.12.27	◦ 농업증산 5개년 계획 수립 (국무회의 의결)		1962. 6. 2	◦ 토지개발사업법 시행규칙 공포
	1957.	◦ 해방후 처음으로 정부예산에 의한 개간사업 시작		1962. 8.22	◦ 토지개발사업 보조금 교부규칙 공포
	1958. 1. 7	◦ 토지개발사업 보조규칙 제정		1962.11.26	◦ 상동 교부세칙 공포
	1958. 1.	◦ 대소지구 설치사업(수리사업) 계속공사에 대한 준공 3년계획 수립		1962.12.24	◦ 공유수면매립법 시행규칙 공포
	1958. 1.	◦ 제2차 농업증산 5개년계획 수립		1962.12.28	◦ 토지개발조합연합회에 부정공사처리위원회 설치
1958. 6.30	◦ 수리자금 융자업무 산업은행에서 농업은행으로 이관	1963. 3. 5	◦ 토지개발사업 장기채정리 특별조치법 공포		
1958.10. 1	◦ 간척지 개발자금 DLF 차관 1,350만불을 부흥부에 요청	1963. 3.15	◦ 동진강 수리간척공사 기공(건설부-토련)		
1959. 7. 1	◦ 산지개간사업계획 한미간 합의	1963. 6.11	◦ 토지개발사업 장기채정리 특별조치법 시행령 공포		
1959. 7.22	◦ 공유수면매립 분배요령 시달(농림부)	1963.12. 5	◦ 방조제 관리법 공포		
1959.10.	◦ UN 특별기금에 의한 간척개간사업 지원 요청	1964. 1.23	◦ 계단식 개간계획 한미협정(USOM처장-농림부 장관)		
1960. 2. 8	◦ 농림부 농경지 확장 5개년 계획 수립	1964. 5.25	◦ 대한 농지개발 영단 청산등기 완료		
1960.12.29	◦ UN 특별기금에 의한 간척조사사업 계획 동의 국회 통과(개간계획 1961.5. 통과)	1964. 5.	◦ 공유수면매립법 1차 개정<현행 개정에 따른 권력구조변경>		
1961. 5.16	◦ 5.16 군사혁명	1964.	◦ 식량증산 범국민운동 전개		
1961. 5.21	◦ 농어촌 고리채 정리법 공포	1964. 2~	◦ 경북도 자체사업으로 경지정리사업 시작		
1961. 6. 5	◦ 대한수리조합연합회 및 수리조합 평의회 기능 정지	1966. 말	◦ 경기·강화지구에서 간척제염효과 시험 실시(배수로의 깊이 및 간격별)		
1961. 8. 9	◦ 귀농정착사업 실시	1965. 3.12	◦ 경지정리사업 기본계획 수립-사업시행		
		1965. 7. 9	◦ 식량증산 7개년계획 수립		
		1965. 9.17	◦ 전천후 농업용수원 개발계획 발표		
			◦ 전천후 농업대책위원회 규정 공포		

시 대	연 대	주 요 사 항	시 대	연 대	주 요 사 항
제4공화국	1965.	◦ 정부예산에 의해 처음으로 경지정리사업 시행			◦ 대통령 농업진흥공사에 농지확대개발기술단 설치를 지시
	1966. 4.11	◦ 방조제 관리법 시행령 공포		1974.12.26	◦ 창녕 및 삼교천지구 OECF 차관협정 체결
	1966. 7.29	◦ 제2차 경제개발 5개년계획 발표 (1967~1971)		1974.12.27	◦ 임진지구 ADB 차관협정 체결
	1966. 8.	◦ 공유수면매립법 2차 개정 <매립면허권 건설부장관 일원화>			◦ 농업진흥공사에 농지확대개발기술단 발족
	1967. 1.	◦ 개간촉진법을 농경지조성법으로 대체		1974.12.	◦ 계화도지구 한일차관협정 체결
	1967. 3.	◦ 월남국에 한국농업사절단 파견(기술협력)		1975. 4.11	◦ 농지확대개발촉진법 공포
	1968.	◦ 미면간척지 방조제 준공		1975. 7.22	◦ 상동법 시행령 공포
	1968. 8.26	◦ 지하수 개발단 발족		1975. 9.17	◦ 상동법 시행규칙 공포
	1969. 2.15	◦ 지하수 개발공사 발족		1975. 9.24	◦ 임진지구 착공
	1969. 5.23	◦ 금강, 평택지구 IBRD 차관협정 체결		1976. 3.	◦ 야산개발사업 IBRD 새마을 차관협정 체결(4,100천\$)
	1969. 8.14	◦ 방조제관리법 시행규칙 공포(농림부령)		1976. 8.	◦ 미호천지구 차관협정체결(29,000천 \$)
	1969.10.25	◦ UNDP 한국 환경시 관계사업 지원협정 체결		1976.10.14	◦ 영산강지구 4개법 준공식
	1970. 2. 7	◦ 농업진흥공사 발족(토지개발조합연합회 해체)		1976.10.25	◦ 창녕지구 착공
	1970. 2.12	◦ 금강·평택지구 착공		1976.12.29	◦ 남강지구 차관협정 체결
	1970. 4.10	◦ 금강·평택지구 WFP양곡 무상원조지원 협정체결(소맥분 67,301톤, 통조림 4,206톤)		1977. 1.	◦ 야산개발사업 소유주 개발에서 국가직 접개발로 전환(시·군시행주체에서 농업진흥공사 시행주체로 바뀜)
	1971. 3.23	◦ 금강·평택지구 기공식		1977. 2.	◦ 영산강 II단계 개발 IBRD 차관협정 체결
	1971. 5.	◦ 영산강 I 단계사업 IBRD 최종평가		1977. 3.	◦ 한일경제협력 실무진 서남해안 간척농지개발 현지답사
	1971. 9.28	◦ 사단법인 농지개발협회 설립		1977. 4.13	◦ 삼교천지구 기공식
	1972. 2. 2	◦ 영산강 I 단계사업 IBRD차관 협정 체결		1977. 8.17	◦ 미호천지구 착공
	2.28~12.31	◦ 야산개발(중단지) 4개지구 603ha 개발		1977. 8.31	◦ 낙동강지구 ADB 차관협정 체결
	1972. 9.	◦ 한일각료회의-계화도 및 삼교천 지구 차관협의 (확정)		1977.11~12	◦ 대호지구 타당성조사(일본 San yu 용역단)
	1972. 12.	◦ 공유수면매립법 3차개정(비상각의)-농업 목적의 경우 외곽공사 완료후 농림부장관에게 이관 규정 신설(내부개발)		1977.11.18	◦ 남강지구 착공
	1973. 4.	◦ 영산강 I 단계 4개법 착공		1977.12.	◦ 영산강 방조제 착공
	1973. 7. 1	◦ 계화도지구 건설부로부터 농수산부로 사업이관		1977.12.	◦ 계화도 내부개발 준공
	1973. 7.	◦ ADB 새마을조사단 남강지구 개발협의		1978. 1.20	◦ 영산강 II단계 하구언 공사 착공
	1973. 9.24	◦ 농지개발협회를 농지개발연합회로 개칭		1978. 1.	◦ 논산지구 개발 IBRD 차관협정 체결
	1973.11.23	◦ 전북 고창지구 대단위 둑단지 개간 시작		1978. 4.24	◦ 공법인 농지개발조합연합회 설립
	1973.12.	◦ 평택지구, 아산, 남양 2대 방조제 준공		1978.12.	◦ 대호지구 개발 일본 OECF 차관협정 체결
	◦ 제7차 한일각료회의-창녕지구 새마을경제협력사업 협의	1978.12.21	◦ 서남해안간척 김포 및 서산 A·B지구 세부조사 실시		
1974. 1.	◦ 경주지구 개발 IBRD 차관협정 체결	1978.12.25	◦ 대호지구 OECF 차관협정 체결		
1974. 5.22	◦ 평택지구, 아산, 남양방조제 준공식	1979. 1.	◦ 채소 주산단지 지하수개발사업 착수		
1974.11.	◦ 계화도지구 착공	1979.10.	◦ 낙동강지구 착공		
1974.12.	◦ 경주지구 착공	1979.10.26	◦ 삼교천지구 하구언(삼교천) 준공식		
1974.12. 8	◦ 농지확대개발 촉진법 확정(국회 미통과)	1979.12.	◦ 논산지구 착공		
		1980. 1.	◦ 전국 원예주산단지 용수개발사업 실시(지하수 위주)		

시 대	연 대	주 요 사 항	시 대	연 대	주 요 사 항
제5공화국	1980.10.25	◦ 수리시설 내한능력조사 착수(농진공)	제6공화국	1987.10.	- '87 기금조정:2,500억원
	1983.12. 5	◦ 금강하구연 기공식		◦ 농어촌 종합개발의 추진계획 수립과 시행 의무가 헌법에 명시됨(헌법 제123조12항)	
	1985. 1.	◦ 국유재산 및 농지개발시설부지 실태조사 (전국 1.1~7.31)		1987.12. 9	◦ 농어촌 경제활성화 종합대책 발표
	1985. 8.12	◦ 방조제 관리법 시행령 개정 (관리대행자 <제4조> 농조→농조 또는 시군)		- 특별상호 금융이자율을 14.5%에서 10%로 감감	
	1985.12.30	◦ 농업용수개발사업 촉람설계 및 공사감 독비 요율조정(공사감독비 대상 : 계약 금액→예정가격)		- 농수산 증장기 자금:5년 거치 7년 균분 상환(년리 8%)	
	1985.11.	◦ 농어촌지역 종합개발사업 3개 시범지역 사업 착수		- 농업 기반조성사업의 농민 부담감감	
	1986. 3. 5	◦ 농어촌 종합대책 발표		· 대중규모 수리시설 사업비를 '88부터 현행 70~85%를 전액 국고보조로 함.	
	- 농어촌종합개발방식과 지역별 예산편성 방식 도입	· 농조조합비:반당 벼 23.7kg에서 10kg으로			
	- 방조수리시설 개보수사업 지원을 변경 (용자 70% 자부담 30%→국고 70% 용자 30%)	· 경지정리사업			
	- 장기채 반당 15kg 초과분 납부연기→ 장기채와 특별조합비를 합쳐 반당 15kg 초과분 납부 연기	- 국고보조율 80%에서 90%로			
	- 방조제 수축사업 지원을 변경 (국고 80% 자부담 20%→국고 80% 용자 20%)	- 국민부담율 20%에서 10%로			
	- 농지제도 등 농어촌개발에 따르는 각종 제도 개선	1987.12.12		◦ 새만금지구 농업간척사업 시행	
	1986. 5. 6	◦ 물관리 지침시달		1988. 2.17	◦ 농촌근대화촉진법 시행규칙 개정입법 예고
	1986. 5.31	◦ 농수산부 직제개편-농지국을 농어촌개발 국으로 개칭(지정파, 수리파, 개량파, 조성파, 특정지역개발과→종합개발과, 농지파, 수리파, 개량파, 조성파, 특정지역 개발과)		- 농지구입자금 지원 개시	
1986.11.10	◦ 농수산부 훈령 641호로 농지개발시설 관리규정 제정	- 이양, 수확기 중심 기계화 촉진			
- 농업진흥공사에 수리시설관리단을 설치토록 함.	- 경지정리:산간지대까지 확대 실시				
1986.12.	◦ 보조금관리법을 『보조금의 예산 및 관리에 관한 법률』로 개정	1988. 6.27	◦ 긴급 가뭄대책 비상령 발동		
- 농어촌 지역 종합개발사업 예산은 개별 사업별로 보조금 신청	- 인력동원:414천명				
1987. 1.30	◦ 농림수산업 구조개선 본격추진	- 양수기:418천대			
- 농지구입자금 지원 개시	- 송수호스:44.5천km				
- 이양, 수확기 중심 기계화 촉진	- 하상굴락:1,869개소 개발				
- 경지정리:산간지대까지 확대 실시	- 들쟁:1,816개소 개발				
1987. 3.16	◦ 농어가 부채경감 대책 확정	1988. 8.26	◦ 지역 농업종합개발사업 추진계획 수립		
- 총 2조원 투입 연간 2,500억원의 부담 감감	- 단위 농업이 중심된 지역 농업종합개발 위원회를 구성 농어민 스스로가 수립				
1987. 7.18	◦ 농어촌 지역개발 기금 신설	- 1면당 15억을 3개년에 걸쳐 지원 ('89년에는 100개면에 700억원 지원)			
		1989. 4. 1	◦ 농지개발조합 육성에 관한 특별조치법 개정		
		- 농지개발조합비 인하(10kg→5kg)			
		◦ 농촌근대화 촉진법 개정			
		- 농지개발조합연합 회장 및 조합장 직선제			
		1989. 4.28	◦ 농어촌발전 종합대책 발표		
		- 농어촌진흥공사 및 농지관리기금 설치			
		- 농지 장기임대와 공동영농조직제도 도입			
		- 농업진흥 권역의 설정 운용			
		- 농수산업 구조 조정기금의 설치			
		- 농외소득원 개발 촉진			
		- 농어촌 경주권 개발			
		1989. 6.30	◦ 농어가 부채 경감 대책 시행		
		- 영농, 영어, 양축자금 금리인하(8%→5%)			

시 대	연 대	주 요 사 항	시 대	연 대	주 요 사 항
	1989. 8.19	<ul style="list-style-type: none"> <li>농지확대개발촉진법 시행령 개정안 입법 예고</li> <li>야산개간 등 개발농지의 전용 허가절차 간소화</li> <li>개발농지 전용 허가시 10ha 이상인 경우 국무회의 심의</li> <li>농어촌소득원개발사업을 목적으로 전용시는 15ha 이상인 경우 국무회의 심의</li> <li>개발농지 전용 허가권 시도 지사에 위임</li> </ul>		1991. 1. 5	<ul style="list-style-type: none"> <li>농어촌진흥공사 및 농지관리기금법 시행규칙 확정</li> </ul>
	1989. 9. 4	<ul style="list-style-type: none"> <li>농촌개발사업 관리에 관한 국제 Workshop 개최</li> <li>주최:한국농촌경제 연구원</li> <li>참가국:아시아 9개국, 아프리카 6개국</li> <li>참가국제기구:UNESCO, AARRO</li> </ul>		1991. 2.28	<ul style="list-style-type: none"> <li>전국 경지정리 실태 및 예정지 조사 실시</li> <li>조사대상:논, 밭 2,109천ha</li> </ul>
	1989.10. 4	<ul style="list-style-type: none"> <li>농어촌관련 2개 법(안) 당정협의</li> <li>농어촌 발전 특별조치법</li> <li>농어촌진흥공사 설립 및 농지관리기금 설치법</li> </ul>		1991. 3. 2	<ul style="list-style-type: none"> <li>농어촌발전 특별조치법 시행령 개정</li> <li>양축시설을 위하여 신고만으로 전용할 농지면적:1,500㎡에서 3,300㎡로 상향</li> <li>농지관리위원회에 5인 이내의 소위원회 구성, 운영가능</li> </ul>
	1990. 3.16	<ul style="list-style-type: none"> <li>농어촌발전특별조치법 국회 통과</li> </ul>		1991. 8.30	<ul style="list-style-type: none"> <li>농지종합정비 시범사업 실시</li> <li>1도 1지구 총 8지구 1,533ha에 대하여 경지종합 정비 시범사업 실시</li> <li>경지정리사업의 필지규모를 3,000~9,000평으로 대구획화</li> </ul>
	1990. 4. 7	<ul style="list-style-type: none"> <li>농어촌진흥공사 및 농지관리기금법 공포(법률 제4229호)</li> </ul>		1991.12.26	<ul style="list-style-type: none"> <li>농지확대개발 촉진지역 고시체계</li> <li>농지확대개발 촉진지역 148지구 13,867ha 고시체계</li> </ul>
	1990. 4.23	<ul style="list-style-type: none"> <li>농어촌진흥공사 및 농지관리기금법 시행령 공포</li> <li>공사의 사업시행 계획수립</li> <li>농지개발, 농지관리기금의 융자한도, 조건</li> <li>농지관리기금의 보조사업과 보조금의 범위</li> </ul>		1992. 1.28	<ul style="list-style-type: none"> <li>농업생산기반조성 및 농어촌경주생활권 개발</li> <li>농업용수개발사업 확대:62천ha개발</li> <li>농어촌용수개발사업:50지구 신규개발 착수</li> <li>경지정리사업 시행:30천ha</li> <li>경지종합정비사업:8지구(870ha)개발</li> <li>배수개선정비사업:28천ha</li> <li>농어촌 경주생활권 개발사업 <ul style="list-style-type: none"> <li>· 대 상:137개면</li> <li>· 사업비:1,318억원</li> </ul> </li> </ul>
	1990. 7. 2	<ul style="list-style-type: none"> <li>농어촌진흥공사 발족</li> <li>자본금 1조원 정부 출연</li> <li>농어촌 구조개선사업</li> <li>경주생활권 개발</li> <li>농어민 직업훈련</li> </ul>		1992.10.28	<ul style="list-style-type: none"> <li>'92가을착수 경지정리사업 계획시달</li> <li>규모:436지구, 20천ha</li> <li>사업비:4,204억원</li> <li>사업시기 <ul style="list-style-type: none"> <li>· 착공:1992. 11.</li> <li>· 완공:1993. 5.</li> </ul> </li> </ul>
	1990. 7.14	<ul style="list-style-type: none"> <li>농정 민생관련 3개 법안 개정</li> <li>농업재해대책법</li> <li>수산업법</li> <li>한국마사회법</li> </ul>		1992.12.24	<ul style="list-style-type: none"> <li>농업진흥지역 지정고시</li> <li>지정면적:1,008천ha</li> <li>농업진흥지역에 농업생산기반시설 우선 시행</li> </ul>
	1990. 9.10	<ul style="list-style-type: none"> <li>농어촌 문제와 대책 발표</li> <li>제도의 개선</li> <li>농·수·축협, 농수산물유통공사의 기능 재정립</li> <li>농수산물 수입개방 대응 방안 강구</li> <li>농어촌 투자재원 확보와 지방자치단체의 농경활동 강화</li> </ul>	문민정부	1993. 1.21	<ul style="list-style-type: none"> <li>'93 농림수산부 주요업무 계획</li> <li>진흥지역의 경지정리는 자부담 10%면제</li> <li>집단마을 정비사업으로 농어촌 생활환경 개선</li> </ul>
	1990.12. 1	<ul style="list-style-type: none"> <li>농어업 총 조사 실시</li> </ul>		1993. 5.18	<ul style="list-style-type: none"> <li>농어촌발전특별조치법 개정</li> <li>농림어업구조개선을 위한 기틀 마련</li> <li>농업진흥지역안의 농지소유상환선을 10ha로 확대 <ul style="list-style-type: none"> <li>· 시장, 군수가 농지매매 증명을 발급한 경우 농지 20ha로 소유 허용</li> </ul> </li> </ul>
	1990.12.31	<ul style="list-style-type: none"> <li>농어촌발전 특별조치법 시행규칙 제정 공포(농림수산부령 제1060호)</li> </ul>		1993. 7. 2	<ul style="list-style-type: none"> <li>신농정 5개년계획 확정</li> </ul>

시 대	연 대	주 요 사 항	시 대	연 대	주 요 사 항
	1993.12.31	<ul style="list-style-type: none"> <li>- 진흥지역내의 경지정리안련 논 17만 4천ha 경지정리 완료</li> <li>○ 우루과이라운드 농산물 협상 타결</li> <li>- 농산물에 대한 예외없는 관세화 원칙 반영</li> <li>- 모든 농산물의 관세 및 관세상당치를 양허하여 감축</li> <li>- 최소시장 접근 및 현행시장 접근 인정</li> <li>- 일정한 허용기준에 합치하는 경우를 제외한 모든 국내보조금에 대한 감축</li> <li>- 쌀 관세화에 의해 수입자유화 유예('95~2004)</li> </ul>			
	1994. 4. 5	<ul style="list-style-type: none"> <li>○ 농업생산기반정비사업 조사설계 및 공사감리업무 개방</li> <li>- 농진공, 농조연 등 시행에서 민간업체가 참여하는 경쟁입찰제로 변경</li> <li>· '95.1.1일 이후:사업량의 25% 개방</li> <li>· '96.1.1일 이후:사업량의 50% 개방</li> <li>· '97.1.1일 이후:사업량의 75% 개방</li> <li>· '99.1.1일 이후:사업량의 100% 개방</li> </ul>	국민의 정부		
	1994.11.15	<ul style="list-style-type: none"> <li>○ 일반경지정리 및 경지재정리사업 신규 추진</li> <li>- 2004년까지 902천ha의 일반경지정리와 200천ha의 대구회 경지재정리사업 완료</li> <li>- '94년에는 27천ha의 일반경지정리와 5천ha의 경지재정리사업 신규 추진</li> </ul>			
	1994.12.22	<ul style="list-style-type: none"> <li>○ 농어촌정비법 제정(법률 제4823호)</li> <li>- 농수산업 및 농어촌을 체계적 종합적으로 정비, 개발하여 농수산업의 경쟁력 향상과 농어촌생활환경 개선을 촉진</li> <li>· 농업생산기반정비사업</li> <li>· 수산업생산기반조성사업</li> <li>· 농어촌생활환경정비사업</li> <li>· 농어촌휴양자원개발 사업 및 한계농지 등의 정비사업</li> </ul>	참여정부		
	1995. 6. 9	<ul style="list-style-type: none"> <li>○ 금강(Ⅱ)지구 대단위농업개발사업 나포양수장 준공 및 통수식</li> </ul>			
	1995.12. 1	<ul style="list-style-type: none"> <li>○ 농어업 총조사 실시</li> <li>- 농어업전반에 관한 실태를 파악, 세계화 농정의 추진 및 지역농정 수립에 필요한 기초자료제공</li> <li>· 기간: '95. 12. 1~12. 22(22일간)</li> <li>· 대상: 전국의 농어가 및 농어촌</li> <li>· 방법: 조사원이 직접 방문조사</li> </ul>			
	1995.12.29	<ul style="list-style-type: none"> <li>○ 농지개발종합법 제정 공포</li> <li>· 농지개발종합 설립근거</li> <li>· 농지개발종합 자립육성 금고 설치</li> </ul>	이명박정부		
	1996. 1. 1	<ul style="list-style-type: none"> <li>○ 농지법 시행</li> </ul>			
	1996. 1.20	<ul style="list-style-type: none"> <li>○ 농촌용수개발 10개년계획 수립</li> </ul>			
	1996. 3.15	<ul style="list-style-type: none"> <li>○ 금호방조제 도로 개통</li> </ul>			
	1996. 8. 8 ~ 8. 9	<ul style="list-style-type: none"> <li>○ 수리시설 개보수·보강 개발사업 토론회 개최</li> </ul>			
	1996.11. 6	<ul style="list-style-type: none"> <li>○ 영암·금호방조제 준공</li> </ul>			
	1997. 2. 1	<ul style="list-style-type: none"> <li>○ 농산물 생산자를 위한 직접지불제시행</li> </ul>			
	1997.10.24	<ul style="list-style-type: none"> <li>○ 규정(대통령령)제정</li> <li>○ 약정수매제 시행을 위한 양곡관리법 개정</li> </ul>			
	1998.10. 8	<ul style="list-style-type: none"> <li>○ 홍보지구 보령 방조제 끝막이 성공</li> <li>○ 대호환경농업 시범지구 지정</li> <li>- 정부와 UNDP는 환경친화적 농업분야의 기술협력에 관한 협약을 체결하고 대호환경농업 시범지구를 친환경적 간척지 개발 및 이용모델로 개발 추진</li> </ul>			
	1999. 2. 5	<ul style="list-style-type: none"> <li>○ 농업기반공사 및 농지관리기금법 공포(법률 제5759호)</li> <li>- 농업기반정비사업 및 농업기반시설의 관리와 관련하여 유사·중복 기능을 수행하고 있는 농어촌진흥공사, 농지개발조합, 농지개발조합연합회 등 3기관을 통합하여 농업기반공사를 설립</li> </ul>			
	2000. 1. 1	<ul style="list-style-type: none"> <li>○ 농어촌진흥공사, 농지개발조합, 농지개발조합연합회 등 3기관을 통합하여 농업기반공사로 출범</li> </ul>			
	2001. 1.28	<ul style="list-style-type: none"> <li>○ 농어촌정비법 개정(법률 제6553호)</li> <li>- 생활환경정비사업의 대상범위 및 사업시행자 확대</li> <li>- 농어촌휴양지의 개발범위 확대</li> </ul>			
	2002.12.11	<ul style="list-style-type: none"> <li>○ 쌀소득보전직접금의 설치및운용에관한법률 제정 공포(법률 제6764호)</li> <li>- 쌀소득직불금의 지급근거 마련 및 쌀소득보전직접금 설치</li> </ul>			
	2002.12.30	<ul style="list-style-type: none"> <li>○ 농지법 개정(법률 제6841호)</li> <li>- 비농업인의 농지소유 허용(300평까지)</li> <li>- 진흥지역밖의 농지소유상한(5ha) 폐지</li> </ul>			
	2003.12.18	<ul style="list-style-type: none"> <li>○ 안도군 고금방조제 준공(264ha)</li> </ul>			
	2004.11.23	<ul style="list-style-type: none"> <li>○ 영안강(Ⅱ)지구 공유수면 매립공사 기간 연장(2008년까지)</li> </ul>			
	2004.12.30	<ul style="list-style-type: none"> <li>○ 농지법시행규칙 일부개정 농림부령1484호</li> <li>- 농지전용신고 일부변경 등</li> </ul>			
	2005.12.29	<ul style="list-style-type: none"> <li>○ 법률 제7775호로 한국농촌공사 및 농지관리기금법 개정</li> </ul>			
	2006.09.27	<ul style="list-style-type: none"> <li>○ 법률 제8014호로 농어촌정비법 일부개정</li> </ul>			
	2007.12.21	<ul style="list-style-type: none"> <li>○ 법률 제8749호로 농업·농촌 및 식품산업 기본법 전부개정</li> <li>- 생산기반 정비시 농촌용수구역단위·농업생산기반 시설등을 고려하여 수립 및 기본계획 반영</li> </ul>			
	2008.03.28	<ul style="list-style-type: none"> <li>○ 법률 제9008호로 농어촌정비법 개정</li> <li>- 농어촌생활환경정비사업 내용 정비</li> </ul>			
	2008.12.29	<ul style="list-style-type: none"> <li>○ 법률 제9276호로 한국농어촌공사 및 농지관리기금법 개정</li> <li>- 한국농촌공사를 한국농어촌공사로 변경</li> <li>- 농지관리기금의 용도에 해외농업개발사업 추가</li> </ul>			
	2009. 6. 9	<ul style="list-style-type: none"> <li>○ 법률 제9762호로 농업생산기반시설 및 주변지역 활용에 관한 특별법 제정</li> <li>- 농업생산기반 시설 및 주변지역을 개발·이용하여 농어촌 지역발전에 이바지를 할을 목적으로 제정</li> </ul>			



시 대	연 대	주 요 사 항	시 대	연 대	주 요 사 항
박근혜정부	2010. 4.27	<ul style="list-style-type: none"> <li>◦ 새만금방조제 준공식</li> <li>- 세계최장 33km 방조제</li> <li>- 간척토지 28,300ha 조성예정</li> <li>- 호소 11,800ha 조성예정</li> </ul>			
	2010.12. 1	<ul style="list-style-type: none"> <li>◦ 농림어업 총조사 실시</li> <li>- 농림어가의 규모, 분포, 경영형태를 파악 각종 농림어업 정책 및 농산어촌 지역 개발계획 기초자료 제공</li> <li>· 기간:10. 12. 1~12. 13(13일간)</li> <li>· 대상:전국의 농림어가 및 농산어촌</li> <li>· 방법:조사원 가구방문 면접조사</li> </ul>			
	2011. 5. 6	<ul style="list-style-type: none"> <li>◦ 새만금 제3, 4호 방조제 분할 준공</li> <li>- 대상 : 새만금 제3, 4호 방조제 구간 방조제 및 부속토지 52필지 449ha</li> </ul>			
	2011. 7.25	<ul style="list-style-type: none"> <li>◦ 법률 제10950호로 한국농어촌공사 및 농지관리기금법 개정</li> <li>- 한국농어촌공사가 인수받은 간척농지와 농업생산기반시설의 유지보수에 필요한 자금을 농지관리기금에서 보조·투자할 수 있도록 함.</li> </ul>			
	2011.11.23	<ul style="list-style-type: none"> <li>◦ 법률 제23309호로 한국농어촌공사 및 농지관리기금법시행령 개정</li> <li>- 농지기금 투자 및 보조사업의 범위에 간척농지와 간척농지의 농업생산에 이용 되는 농업기반시설의 관리·보수 보강사업을 추가</li> </ul>			
	2012. 4. 6	<ul style="list-style-type: none"> <li>◦ 이원지구 매립준공(충남도 승인)</li> <li>- 준공면적 : 1,167ha</li> <li>- 관리처분대상 : 652ha</li> <li>- 국가귀속 : 465ha</li> </ul>			
	2012.12.24.	<ul style="list-style-type: none"> <li>◦ 고흥지구 매립준공(농식품부 승인)</li> <li>- 준공면적 : 3,083ha</li> <li>- 관리처분대상 : 1,751ha</li> <li>- 국가귀속 : 1,332ha</li> </ul>			
	2013. 1.23	<ul style="list-style-type: none"> <li>◦ 간척지의 농업적 이용 및 관리에 관한 특별법 시행(법률 제11170호)</li> <li>- 농업 경쟁력 강화를 위해 간척지의 농업적 이용을 위한 종합계획을 수립·시행 하고 간척지활용사업구역을 지정하여 시행</li> </ul>			
	2013. 9.22	<ul style="list-style-type: none"> <li>◦ 새만금사업 추진 및 지원에 관한 특별법 시행 (법률 제11542호)</li> <li>- 6개부처의 개발기능을 하나로 통합할 수 있는 개발전담기구(새만금개발청)를 국토 해양부 소속으로 설치하고 새만금사업에 필요한 재원의 안정적 확보를 위한 특별 회계를 철차 운영하고 민간투자를 촉진 시킬 수 있는 법적 토대를 마련</li> </ul>			
	2014. 8. - 12	<ul style="list-style-type: none"> <li>◦ 농업진흥지역 실태조사</li> <li>- 1,032천ha('13년말 기준)</li> </ul>			

## 2. 통계연보발간 연혁

연도	내 용	비 고
1955 (4290)	<p>■ 토지개발사업 통계연보 발간 (도표, 토지개발사업총괄편, 토지개발사업주요통계편으로 구분 수록)</p> <p>■ 차례(19개 항목) -도표-</p> <ul style="list-style-type: none"> <li>• 수리조합분도도, 수리별 담면적표, 수리조합 몽리면적 연도별 변천상황, 수리조합수 및 몽리면적 일람표, 수원공별 수리조합일람표, 8.15광복이후 수리조합공사준공실적, 8.15광복이후토지개발사업자금방출실적, 공사용 기자재 사용실적 및 증기보유량, 4289년 수리조합구역내 미곡생산기록</li> </ul> <p>-토지개발사업 총괄편(7개항)</p> <ul style="list-style-type: none"> <li>• 수리별담면적표(도별 수리안전담, 수리불안전담, 수리안전비)</li> <li>• 수리조합일람표(도별 조합수, 몽리면적)</li> <li>• 수리조합 규모별 몽리면적표(도별 규모별 조합수, 몽리면적)</li> <li>• 8.15광복이후 토지개발사업실시 상황표(시공·준공 지구수, 면적 등)</li> <li>• 8.15광복이후수리조합 및 간척공사준공지구 일람표(도별 지구수, 몽리면적, 증수량, 총사업비, 반당사업비)</li> <li>• 수리자금방출실적표(국고보조금연도별회계별방출실적, 장기채연도별방출 및 상환실적, 수리조합일시차입금차입실적)</li> <li>• 공사용 기자재 사용실적 및 증기보유량표</li> </ul> <p>-토지개발사업주요 통계편(12개항)-</p> <ul style="list-style-type: none"> <li>• 수리조합일람표 (조합별 설립일, 몽리면적, 사업비, 사무소소재지)</li> <li>• 수리조합주요수원공사일람표[조합별 몽리면적, 관개면적, 저수지(명칭, 저수량, 유역면적, 관개면적, 만수면적, 제방높이·길이·구조), 양수장(유역면적, 관개면적, 양수량, 원동기종별·마력수·대수, 펌프 구경·대수), 보(유역면적, 관개면적, 취입수량, 제당 높이·길이), 기타]</li> <li>• 8.15광복이후 수리조합 및 간척공사준공일람표(도별 大小별 지구수, 몽리면적, 증수량, 총사업비, 반당사업비)</li> <li>• 8.15광복이후 대소(大小)지구 및 간척공사실시상황표(도별 시공·준공 지구수, 몽리면적 등)</li> <li>• 수리조합 장기채 차입 상황표(조합별 차입액, 상환액)</li> <li>• 수리조합비표(조합별 몽리면적, 금납, 물납, 반당 평균·최고·최저)</li> <li>• 수리조합구역내 수도 실수확고표</li> <li>• 수리조합구역내 경작규모별표</li> <li>• 수리조합원용 농자재공동구입 알선상황표</li> <li>• 수리조합미곡생산기록표</li> <li>• 대한수리조합연합회 4288년도 예산결산표</li> <li>• 토지개발사업 관계직원수 일람표</li> </ul> <p>-토지개발사업年譜-</p> <p>■ '56년 이전 계수는 기준일자가 다름</p> <ul style="list-style-type: none"> <li>- '45년 ~ '53년 : 4월 ~ 익년 3월 (12개월)</li> <li>- '54년 : '54년 4월 ~ '55년 6월 (15개월)</li> <li>- '55년 : '55년 7월 ~ '56년 12월 (18개월)</li> <li>- '57년 이후 : 1월 ~ 12월 (12개월)</li> </ul>	<p>조사 기준일자 당해 년으로 정리</p>

<p>1961</p>	<ul style="list-style-type: none"> <li>■ 1961년 8월 25일에 법률제701호로 공포된 ‘수리조합 합병에 관한 특별조직법’에 의하여 동년12월에 695조합을 198조합으로 통합한 것을 기준으로 하여 편찬</li> <li>■ ‘수리조합’ 및 ‘대한수리조합연합회’는 1961년 12월 31일자 법률제948호로 공포된 ‘토지개량사업법’에 의하여 ‘토지개량조합’ 및 ‘토지개량조합연합회’로 개칭</li> <li>■ 화폐단위는 1962년 6월9일자 법률제1088호로 공포된 ‘긴급통화조직법’에 의하여 ‘환’이 ‘원’으로 개칭되었으므로 본 연보에 있어서는 ‘원’으로 통일하였으며 그 환산비율은 10환에 대하여 1원으로 함</li> <li>■ 차례(23개항)</li> </ul>	<p>수리조합 합병 화폐단위 변경</p>
<p>1968</p>	<ul style="list-style-type: none"> <li>■ 차례(25개 항목)</li> <li>-도표-</li> <li>• 국토이용면적 및 농경지면적, 토지개량사업자금방출실적, 조합공사실시상황, 조합몽리면적변천상황, 조합규모별몽리면적, 수원공별몽리면적, 조합비부과상황, 장기채차입및 상환실적, 경작지규모별조합원수및 면적, 조합구역내미곡생산기록(반당), 조합구역내미곡실수고</li> <li>-총괄편(4개항)-</li> <li>• 국토이용면적, 농경지면적, 토지개량사업관계직원, 토지개량사업실적</li> <li>-토지개량조합편(14개항)-</li> <li>• 몽리면적총괄표, 조합일람표, 규모별몽리면적, 수원공일람표, 공사실시상황, 개보수공사실시상황, 조합비, 세입세출결산, 장기채차입및 상환실적, 일시차입금차입및 상환실적, 규모별경작면적, 미곡실수고(정곡), 미곡생산기록(현미), 역직원 및 조합원</li> <li>-토지개량조합 연합회편(7개항)-</li> <li>• 연합회결산, 농자재 알선실적, 공자재알선실적, 직영공사실적, 토지이용능력구분조사실적, 중기보유현황및 가동실적, 시험기구보유현황 및 가동실적</li> <li>-기타(토지개량사업연지)-</li> </ul>	<p>조직별 통계 분리작성</p>
<p>1969</p>	<ul style="list-style-type: none"> <li>■ 추가</li> <li>• 농업기상(기온, 강수량, 습도 등)(‘71년 삭제)</li> <li>• 조합원의 경작지와 답리작</li> </ul>	
<p>1970</p>	<ul style="list-style-type: none"> <li>■ 농촌근대화 촉진법 제정에 따른 간행물 제목변경</li> <li>• 토지개량사업통계연보 → <b>농지개량사업통계연보</b></li> <li>■ <b>농업진흥공사의 발족</b>(토지개량조합 연합회와 지하수개발공사를 통합)을 계기로 연보의 내용을 대폭 추가 (70년대 전반에 걸쳐 변경)</li> <li>■ 용어변경</li> <li>• 토지개량사업 → 농지개량사업</li> <li>• 토지개량조합 → 농지개량조합</li> <li>■ 추가</li> <li>• 수리별담면적</li> <li>• 농조 조합원 농가실태</li> <li>• 농조 조합원 농기구 보유현황</li> <li>■ 삭제 (토지개량조합편)</li> <li>• 연령별 조합원가족</li> </ul>	<p>통계 명칭변경 농업진흥공사 발족</p>
<p>1971</p>	<ul style="list-style-type: none"> <li>■ 추가 (농지기반편)</li> <li>• 경지정리사업실시상황 (‘72년 삭제)</li> <li>• 양수기 보유현황 (‘82년 삭제)</li> <li>■ 삭제</li> <li>-총괄편-</li> <li>• 농업기상 (‘69~’70)</li> <li>-농지개량조합편-</li> <li>• 미곡생산기록(현미)</li> <li>-전 토지개량조합 연합회 및 전 지하수개발공사편-</li> <li>• 농자재 알선실적</li> <li>• 토지이용능력구분조사실적</li> </ul>	

	<ul style="list-style-type: none"> <li>■ 표 제목변경 (농지개량조합편)               <ul style="list-style-type: none"> <li>• 조합비 → 조합구역내 미곡실수고 및 조합비 부과징수상황</li> <li>• 미곡실수고(정곡) → 조합구역내 미곡실수고 및 조합비 부과징수상황</li> <li>• 조합원 농가실태 → 조합원의 주택현황</li> </ul> </li> </ul>	
<p>1972</p>	<ul style="list-style-type: none"> <li>■ 통계연보에 <b>조사방법 수록 (용어정의, 조사방법 등)</b></li> <li>■ <b>추가</b> <ul style="list-style-type: none"> <li>-국토이용현황편-</li> <li>• 임야면적 ('74년 삭제)</li> <li>-농지기반편-</li> <li>• 담면적 증감상황 ('75년 삭제)</li> <li>• 규모별 수원공 일람표 ('75년 삭제)</li> <li>• 농업용 기구 보유 상황 ('74년 삭제)</li> </ul> </li> <li>■ <b>변경 (농지기반편)</b> <ul style="list-style-type: none"> <li>• 수리별담면적 → 수리시설별 담면적</li> </ul> </li> <li>■ <b>삭제</b> <ul style="list-style-type: none"> <li>-농지기반편-</li> <li>• 경지정리사업실시상황 ('71)</li> <li>-농지개량조합편-</li> <li>• 공사실시상황</li> </ul> </li> </ul>	<p><b>조사방법 수록 및 용어정의 정리</b></p>
<p>1974</p>	<ul style="list-style-type: none"> <li>■ 면적표기정정 : 정보 → ha</li> <li>■ 표 제목변경 (농지개량조합편)               <ul style="list-style-type: none"> <li>• 물리면적총괄표 → 조합총괄표</li> <li>• 조합일람표 → 조합별 물리면적, 관개면적, 소재지, 기타행정사항</li> </ul> </li> <li>■ <b>삭제</b> <ul style="list-style-type: none"> <li>-국토이용현황편-</li> <li>• 임야면적 ('72~'73)</li> <li>-농지기반편-</li> <li>• 농지개량사업실적</li> <li>• 농업용기구보유상황 ('72~'73)</li> <li>-농업진흥공사편-</li> <li>• 준설사업실적</li> </ul> </li> <li>※ 통계작성승인(통계청 제31101호,10월.26일)</li> </ul>	<p>면적단위변경</p>
<p>1975</p>	<ul style="list-style-type: none"> <li>■ <b>농지개량조합법 제정에 따른 간행물 제목변경 및 수록체계 개편</b> <ul style="list-style-type: none"> <li>• 농지개량사업통계연보 → 농업기반조성사업통계연보</li> </ul> </li> <li>■ <b>추가</b> <ul style="list-style-type: none"> <li>-전국편-</li> <li>• 농경지 사유별 증감상황</li> <li>• <b>수리형태별 담면적</b></li> <li>• 수원공 및 규모별 관개면적</li> <li>-농지개량조합편-</li> <li>• 조합 구역내 수리시설별 수원공 규모별 분류표</li> </ul> </li> <li>■ <b>삭제</b> <ul style="list-style-type: none"> <li>-전국편-</li> <li>• 담면적 증감상황 ('72~'74)</li> <li>• 관개규모별 수원공 일람표 ('72~'74)</li> <li>-농지개량조합편-</li> <li>• 조합원의 주택현황</li> <li>• 조합원의 가족현황</li> <li>-농업진흥공사편-</li> <li>• 결산총괄</li> <li>• 직영공사실적</li> </ul> </li> <li>■ <b>표제목 변경</b> <ul style="list-style-type: none"> <li>-농지개량조합편-</li> </ul> </li> </ul>	<p><b>농지개량조합법 제정</b>          명칭을 “농지개량사업통계”에서 “농업기반조성사업통계”로 변경           수록체계 개편</p>

	<ul style="list-style-type: none"> <li>• 조합별 <b>물리면적</b>, 관개면적, 소제지, 기타행정사항 → 조합별 <b>구역면적</b>, 관개면적, 소제지, 기타행정사항</li> <li>-농업진흥공사편-</li> <li>• 조합<b>물리면적</b> 규모별 분류표 → 조합<b>구역면적</b> 규모별 분류표</li> <li>• 수원공일람표 → 조합구역내 수리시설별 수원공 일람표</li> <li>• 농지개량사업관계직원현황 → 농지기반조성사업 관계직원현황</li> <li>• 시험기구보유현황 → 시험기구보유 및 시험실적</li> </ul>	
<p>1976</p>	<ul style="list-style-type: none"> <li>■ <b>농업생산기반시설물 전수조사</b>를 실시하여 <b>용어의 개념 및 항목을 재확정</b>하고 <b>통계자료의 전산처리</b> 실시</li> <li>• 농업용수시설을 주수원공, 부속시설 및 보조수원공으로 구분하고 수리시설 단위로 행정구역별 관개면적을 일제 조사함으로써 행정구역 및 수원공별 관개면적의 파악이 가능케하여 통계의 활동범위를 넓혔고 종래의 수 집계방식을 컴퓨터 집계로 바꾸어 보다 정확한 통계처리를 도모</li> <li>■ <b>추가</b></li> <li>-전국편-</li> <li>• 행정구역별 수리시설 개발현황</li> <li>• <b>주수원공 관개규모별 시설현황</b></li> <li>-농지개량조합편-</li> <li>• 수원공별 수리시설 개발현황 ('77년 삭제)</li> <li>■ <b>삭제</b></li> <li>-전국편</li> <li>• 수원공 및 규모별 관개면적</li> <li>• 농업용 양수기 보유현황</li> <li>-농지개량조합편-</li> <li>• 조합별 구역면적, 관개면적, 소제지, 기타행정사항</li> <li>• 조합구역면적 규모별 분류표</li> <li>• 조합구역내 수리시설별 수원공 일람표</li> <li>• 조합구역내 수리시설별 수원공 규모별 분류표</li> <li>• 조합의 개보수 공사실시사항</li> <li>• 조합의 일시차입금 차입 및 상환실적</li> <li>• 조합원의 규모별 경작면적</li> <li>• 조합원의 경작면적과 답이작</li> </ul>	<p>용어의정리 및 항목 재확정</p> <p>시설물 <u>전수조사</u></p>
<p>1977</p>	<ul style="list-style-type: none"> <li>■ '76년 수원공별 수리시설개발현황 항목을 신설하면서 생략하였던 농업용양수기 보유현황, 조합별 인가면적 및 일반사항, 조합인가면적 규모별 분류표, 조합구역내 수리시설별 수원공 일람표, 개보수공사 실시사항, 일시차입금 및 상환실적, 및 경지면적과 답이작상황 등 7개 항목을 부활시켰고 금년도에 새로 조직한 농지개량계 조직현황을 신규로 추가</li> <li>■ <b>삭제</b></li> <li>-전국편-</li> <li>• 농경지 사유별 증감상황</li> <li>• 행정구역별 수리시설 개발현황</li> <li>-농지개량조합편-</li> <li>• 수원공별 수리시설 개발현황 ('76년)</li> <li>■ <b>추가</b></li> <li>-전국편-</li> <li>• 농지개량계 조직현황</li> <li>• 농업용 양수기 보유현황</li> <li>-농지개량조합편-</li> <li>• 조합별 인가면적 및 일반사항</li> <li>• 조합구역내 수리시설별 수원공 일람표</li> <li>• 조합인가면적 규모별 분류표</li> <li>• 개보수 공사 실시사항</li> <li>• 일시차입금 차입 및 상환실적</li> <li>• 경지면적과 답리작</li> </ul>	

<p>1978</p>	<ul style="list-style-type: none"> <li>■ 공부상의 계수를 토대로 하던 종전의 통계를 지양하고 실제로 저수지별 저수량과 물리면적을 확인하였고 새로이 농지개량계의 경비부과 및 징수실적을 수록하였으며 자료의 집계분석은 가능한 한 전산처리</li> <li>■ 표 제목변경             <ul style="list-style-type: none"> <li>• 수리형태별 담면적 → 시도별 수리형태(시설 및 기타)별 담면적</li> <li>• 수리시설별 담면적 → 시군별 수리시설별 담면적</li> </ul> </li> </ul>	
<p>1979</p>	<ul style="list-style-type: none"> <li>■ 통계당국의 방침에 따라 금년부터는 수리시설별 담면적 현황과 농업용수 개발사업을 위시한 경지정리, 개간, 간척 등의 제통계는 과거 여러 기관에서 유사한 내용을 각기 조사수록 하던 것을 지양하고 본 통계연보의 계수를 수록함으로써 농업기반조성사업에 대한 기초자료의 통일을 기함</li> </ul>	<p>발간사</p>
<p>1981</p>	<ul style="list-style-type: none"> <li>■ 수리시설 내한능력 정밀조사 결과로 수리담면적 확정 [수리담율 ('79년)86%→('80년)68%](공사 년 인원 1,300명 조사)</li> <li>• 수리담의 개념을 새로이 정립, 종래 수리담에 포함되어있던 순배수 면적, 이동양수기의 급수면적, 시설노후화로 인한 관개불충분면적 등을 조정하여 수리담면적을 수록</li> </ul>	<p>농업진흥공사 내한능력 조사 10개월간 1,300명 투입</p>
<p>1982</p>	<ul style="list-style-type: none"> <li>■ 수록내용을 전국편, 농지개량조합편, 농업진흥공사편 구분하였던것을 폐지하고 단일체제로 개편</li> <li>• 종래 26개 수록항목 중 이용도가 낮은 조합구역내 수리시설별 수원공 일람표 외 9개 항목을 통폐합하여 16개 항목으로 축소</li> <li>■ 추가             <ul style="list-style-type: none"> <li>• 준공년도별 수리시설 현황</li> <li>• 농업용수개발사업 준공현황</li> <li>• 농지기반조성사업 준공현황(경지정리, 배수개선, 개간, 간척)</li> <li>• 수리시설물 폐기현황</li> </ul> </li> <li>■ 삭제             <ul style="list-style-type: none"> <li>-전국편-</li> <li>• 농지개량계 조직현황</li> <li>• 농업용 양수기 보유현황 ('71~'75, '77~'82)</li> <li>-농지개량조합편-</li> <li>• 조합 총괄표</li> <li>• 조합구역내 수리시설 일람표</li> <li>• 개보수공사실시상황</li> <li>• 일시차입금 및 상환실적</li> <li>• 조합구역내 경지면적과 답리작</li> <li>• 농기구 보유현황</li> <li>• 임직원 현황</li> <li>-농업진흥공사편-</li> <li>• 공자재 앞선실적</li> <li>• 중기보유현황</li> <li>• 시험기구 보유 및 시험실적</li> <li>• 임직원 현황</li> </ul> </li> <li>■ 변경             <ul style="list-style-type: none"> <li>• 시도별 수리형태(시설 및 기타)별 담면적 → 수리시설별 담면적 현황</li> <li>• 시군별 수리시설별 담면적 → 수리시설별 담면적 현황</li> </ul> </li> </ul>	<p>단일체제로 통합 발간</p>
<p>1985</p>	<ul style="list-style-type: none"> <li>■ 추가             <ul style="list-style-type: none"> <li>• 농조관할 수리시설물 수원공 일람표</li> <li>• 농지개량계 조직현황</li> </ul> </li> </ul>	
<p>1986</p>	<ul style="list-style-type: none"> <li>■ 추가             <ul style="list-style-type: none"> <li>• 수리시설별 제원현황</li> <li>• 방조제현황</li> <li>• 농지개발 및 확대개발 사업현황</li> </ul> </li> </ul>	

	<ul style="list-style-type: none"> <li>■ 삭제 <ul style="list-style-type: none"> <li>• 농조관할 수리시설물 수원공 일람표</li> </ul> </li> </ul>	
1987	<ul style="list-style-type: none"> <li>■ 추가 <ul style="list-style-type: none"> <li>• 저수지 유효저수량 규모별 개소수</li> <li>• 저수지 제당높이별 유효저수량</li> <li>• 양(배)수장 마력규모별 개소수</li> <li>• 시설수리시설물 현황</li> <li>• 농조 양(배)수장 가동시간 및 전기유류 사용량</li> </ul> </li> </ul>	
1988	<ul style="list-style-type: none"> <li>■ 추가 <ul style="list-style-type: none"> <li>• 조합별 용배수로 현황</li> </ul> </li> </ul>	
1989	<ul style="list-style-type: none"> <li>■ 『부록』에 농업생산기반정비사업 연혁 수록</li> </ul>	
1994	<ul style="list-style-type: none"> <li>■ 수록체계를 조사개요, 도표, 통계표, 부록 순으로 수록하고 단편적 현황 외 25개 항목 수록(통계이용자의 이해를 돕기 위하여 수록 체계 변경)</li> <li>■ 변경 <ul style="list-style-type: none"> <li>• 농업기반조성사업실적 → 농업기반조성사업비 집행실적(사업비 집행 수록)</li> <li>• 농경지면적(1모작 논, 2모작 논, 밭, 과수원, 뽕밭) → 경지면적(논, 밭)</li> <li>• 농지개발 및 확대개발사업 현황 → 농업기반조성사업실적(생산기반확충사업)</li> </ul> </li> </ul>	사업비 집행 내역 수록
1996	<ul style="list-style-type: none"> <li>■ 농어촌정비법 제정에 따른 간행물 제목변경(법률 제4823호 '94.12.22)</li> <li>• 농업기반조성사업통계연보 → <u>농업생산기반정비사업 통계연보</u></li> <li>■ 관계법(농어촌정비법, 농조법) 제·개정에 따른 용어변경 <ul style="list-style-type: none"> <li>• 농지개발사업 및 농지기반조성사업 → 농업생산기반정비사업</li> <li>• 농지개발시설물 → 농업생산기반시설물</li> <li>• 물리면적 → 수혜면적</li> </ul> </li> <li>■ 추가 <ul style="list-style-type: none"> <li>• 발기반정비사업 준공현황</li> </ul> </li> <li>■ 변경 <ul style="list-style-type: none"> <li>• 농업기반조성사업실적 → 농업생산기반정비사업 개발실적</li> </ul> </li> </ul>	농어촌정비법 제정 “농업기반조성사업”이 “농업생산기반정비사업”으로 명칭변경 통계청 조정 02320-324(’96.9.5)
1999	<ul style="list-style-type: none"> <li>■ 기존 농조관할 용배수로 현황만 조사하던 것을 시군관할까지 확대</li> <li>• 용배수로 현황(농조관할) → 용배수로 현황 (농조관할+시군관할)</li> <li>■ 삭제 <ul style="list-style-type: none"> <li>• 『농업생산기반정비사업비 집행실적』 항목 중 ‘농어촌생활환경개선(농어촌정주 생활권개발, 농어촌생활용수개발, 농어촌진흥공사 출자 및 농어촌지역 종합개발) 부분을 삭제</li> </ul> </li> </ul>	농어촌생활환경 개선사업 삭제
2000	<ul style="list-style-type: none"> <li>■ 농어촌진흥공사, 농지개발조합, 농지개발조합연합회를 통합하여 농업기반공사로 출범</li> </ul>	
2001	<ul style="list-style-type: none"> <li>■ 기관 통합에 따른 용어변경 <ul style="list-style-type: none"> <li>• 농지개발조합별 → 농업기반공사 지부별</li> <li>• 농지개발계 → 수리계</li> <li>• 농지개발조합원 수 → 농업용수 이용자 수</li> </ul> </li> <li>■ 삭제 <ul style="list-style-type: none"> <li>• 농지개발조합 수혜면적 규모별 현황</li> <li>• 농지개발조합비 부과 및 징수상황</li> <li>• 농지개발조합 수입지출 결산상황</li> <li>• 농지개발조합 장기채 차입 및 상환실적</li> </ul> </li> </ul>	
2002	<ul style="list-style-type: none"> <li>■ 『농업기반공사 지부별 일반현황』 항목 중 용어변경 <ul style="list-style-type: none"> <li>• 흥농계수 → 용수관리회 수</li> </ul> </li> <li>■ 추가 <ul style="list-style-type: none"> <li>• 『농업생산기반정비사업비 집행실적』 항목 중 ‘농촌용수개발사업내 물관리자동화’ 항목을 추가</li> </ul> </li> </ul>	
2004	<ul style="list-style-type: none"> <li>■ 통계연보 전산시스템 개발 완료로 Web 기반 구축</li> </ul>	

2005	<ul style="list-style-type: none"> <li>■ <b>변경</b></li> <li>• 농조 양(배)수장 가동시간 및 전기유류 사용량 → <b>농업기반공사 지사별 양(배)수장 가동시간 및 전기사용량 (유류사용량 부분삭제)</b></li> </ul>	
2006	<ul style="list-style-type: none"> <li>■ <b>사명변경에 따른 용어변경</b></li> <li>• 농업기반공사 → <b>한국농촌공사</b></li> </ul>	
2009	<ul style="list-style-type: none"> <li>■ <b>사명변경에 따른 용어변경</b>[한국농어촌공사 및 농지관리기금법 개정('08.12.29)]</li> <li>• 한국농촌공사 → <b>한국농어촌공사</b></li> <li>■ 기존 <b>한발빈도별 수리답 총괄 면적</b>을 시군관할과 공사관할로 <b>분할</b>하여 수록</li> <li>• 총괄면적 → 총괄면적, 시군관할면적, 공사관할면적</li> <li>■ <b>법정단위 사용</b>을 위하여 사용 <b>단위 변경</b> 및 표제목변경</li> <li>• 마력 (HP) → <b>동력(kw)</b></li> <li>• 양(배)수장 <b>마력</b> 규모별 개소수 → 양(배)수장 <b>동력</b> 규모별 개소수</li> </ul>	통계청 통계협력과 - 2585 (2008.8.28)호
2010	<ul style="list-style-type: none"> <li>■ 농업용 수자원의 지역별 부존상황, 동원가능한 수자원 실태를 통계적으로 파악 기록하여 농업 수자원 개발 정책의 기초자료로 활용하기 위하여 '<b>공사관할 저수지 월별 저수율 현황</b>'을 추가 수록하여 당초 23개 항목에서 24개 항목으로 증가</li> </ul>	통계청 통계협력과-3063 (2009.10.7)호]
2011	<ul style="list-style-type: none"> <li>■ <b>목차 편철 순서 변경</b></li> <li>■ 통계조사항목 내용 수정에 대하여 통계청 승인을 득하고 익년도 통계부터 적용</li> <li>• <b>준공연도별 수리시설현황 결과표 구간 수정</b> (7개→3개)</li> <li>• 한국농어촌공사 지사별 일반현황 ('<b>용수관리회 수</b>' 삭제)</li> </ul>	통계청 통계협력과-2784 (2011.9.16)호]
2012	<ul style="list-style-type: none"> <li>■ <b>명칭변경</b></li> <li>• 농업생산기반정비사업 통계연보→<b>농업생산기반정비 통계연보</b></li> <li>■ <b>통합</b></li> <li>• 국토이용면적, 경지면적(시도)→<b>국토이용면적으로</b></li> <li>■ <b>관리주체 시군, 공사분리</b></li> <li>• 수리시설별 제원현황, 주수원공 관계규모별 시설현황, 방조제 현황, 용배수로 현황, 수리시설물 폐지 현황</li> <li>■ <b>구간 변경</b></li> <li>• 주수원공 관계규모별 시설현황, 저수지 현황, 양배수장 동력규모별 개소수, 준공 연도별 수리시설 현황,</li> <li>■ <b>추가</b></li> <li>• 총저수량(수리시설별 제원현황, 저수지 현황), 포용조수량(방조제)</li> <li>■ <b>삭제</b></li> <li>• 공사관할 저수지 월별 저수율 현황</li> <li>• 지사별 관리면적</li> <li>• 농업생산기반정비사업 개발실적</li> <li>■ 『부록』에 <b>통계연보 발간 연혁 수록</b></li> <li>※ <b>농어촌정비법 사업체계에 맞추어 통계연보 체계 재 조정</b></li> </ul>	통계청 고시 제2012-47 (2012.4.9)호
2014	<ul style="list-style-type: none"> <li>■ <b>삭제</b></li> <li>• 수리계 조직현황</li> <li>• 수리시설유지관리지원 및 인력현황</li> <li>• 목적외 사용료 징수액</li> </ul>	통계청 고시 제2014-147 (2014.3. 30)호



## 정부간행물 판매센터 안내

『정부간행물 판매센터』

주 소 : (100-101) 서울시 중구 태평로 1가 25

전 화 : (02) 394 - 0337

---

통계청 승인 간행물 : 311-01호

### 농업생산기반정비 통계연보(2014년판)

발행일 : 2015년 12월

발행 : 농림축산식품부 · 한국농어촌공사

편집 : 한국농어촌공사 농어촌연구원

### Statistical Yearbook of Land and Water Development for Agriculture 2014

Published in December 2015

Publication : Ministry for Food, Agriculture, Forestry and Fisheries.

Korea Rural Community Corporation

Edited by : Korea Rural Community Corporation,

Rural Research Institute

#870 Haean-ro, Sangnok-gu

Ansan-si, Gyeonggi-do, Korea

---

인쇄 : 엔젤기획 031)384-8641