

19702722


행정간행물 등록번호
31000-51020-27-9615

1995

농업총조사

1995 CENSUS OF AGRICULTURE

1



전국편

NATIONAL LEVEL

농림부

MINISTRY OF AGRICULTURE & FORESTRY
REPUBLIC OF KOREA

머 리 말

이 보고서는 우리나라 농업구조에 관한 기본적인 사항을 파악하기 위해 1995년 12월 1일 0시를 기준으로 실시한 농업총조사 결과입니다.

농업총조사는 전국의 모든농가를 대상으로 우리나라 농업구조변화와 농업부문의 자원이용상태 등을 파악하여 정부, 농업관련 단체 및 학술 연구기관 등에 필요한 기초자료를 제공하고 표본조사 설계자료로 활용하는데 그 목적이 있습니다.

본조사는 국제연합식량농업기구(UN/FAO)의 권고에 따라 1960년 처음 실시한 이래 1990년까지 매10년마다 실시하였으나 WTO체제 출범, 지방자치제의 본격적 실시 등 국내외 농업환경의 급격한 변화에 따른 정책수요에 실효성 있게 대응하기 위해 1995년은 특별히 5년만에 실시하였습니다. 1990년 이후 급격하게 진행되고 있는 농업구조의 변화추이를 조명하고 미래의 발전적 농업정책 방향 설정을 위한 기초자료로 활용될 수 있도록 일부 조사항목을 조정하였고 농가의 농축산물 판매현황에 관한 항목을 새로 추가 하였습니다.

조사결과를 보다 신속히 이용자들에게 제공하기위해 1995년 7월에 일부 주요항목에 관한 잠정집계결과인 “농업총조사 속보”를 발간한 바 있습니다. 이번 보고서에는 전국 및 시·도, 시·군별 자료에 대한 최종 결과를 수록하였습니다. 그리고 읍·면별 자료에 대한 결과를 수록한 “’95 농업총조사 지역편 최종보고서”를 1997년 6월까지 발간할 예정입니다.

농업총조사에 적극협조해주신 농업인 여러분과 어려운 조사여건에도 불구하고 조사에 참여해주신 조사원 및 관계공무원 여러분의 노고에 깊은 감사를 드립니다.

PREFACE

This report presents the final results of the Agricultural Census conducted as of December 1, 1995 to understand the basic structure of Korean agriculture on the national level.

The purposes of the Agricultural Census are to provide the data for various groups, such as farm policymakers, farm organizations, education and research institutes and to serve as benchmarks for sample agricultural surveys by examining the change of agricultural structure, the utilization of agricultural resources.

The Korean Agricultural Census, recommended by the Food and Agricultural Organization of the United Nations, had been carried out every decade until 1990 ever since the first Census was taken in 1960. However, for an effective provision of the basic data of policy which is required in accord with the drastic change of agricultural situation such as the launch of the World Trade Organization and the implementation of a regional self-government, this Census was specially conducted in 1995. The 1995 Agricultural Census has sought to reflect the rapid change in the agricultural structure since 1990 and to provide data for future direction of the development of agricultural policies, not only by modifying some census items to keep pace with the changing agricultural circumstances but also adding census items such as annual sales of farm households.

In order to provide prompt information of the Agricultural Census to users, an advance report on preliminary results of the Census was published in July 1996. This report incorporates a final outcome of the data by each city-province and city-county, and regional level reports of provinces with recorded data by town and township will be published by June 1997.

I would like to express my sincere gratitude for the cooperation of all the farmers and the government employees who have graciously made contributions to the Census.

이용상 유의사항

1. 이 보고서는 전국의 모든 농가를 면접청취조사 방법으로 조사한 결과로써 조사시기, 조사방법상의 차이로 농림부에서 매년 발간하고 있는 “농림수산통계연보”에 수록된 일부내용과 차이가 있음
2. 본 보고서와 일치하지 않는 “농림수산통계연보”의 수록자료와 해당 자료의 조사방법은 다음과 같으며, 조사방법에 유의하여 해당자료를 이용하시기 바람. 단, 경지면적, 경지정리·수리상태별 논면적, 작물 재배면적 등 면적과 관련한 통계는 농업정책 수립 및 집행과정에서 “농림수산통계연보”에 수록된 자료를 일반적으로 활용하고있음.
 - ※ ()괄호안은 자료출처 기관임
 - 경 지 면 적 : 전국 경지중 표본조사 단위구로 추출된 37천개 표본단위구를 대상으로 농업통계공무원이 현지 조사하여 추계한 면적임(농림부 농업통계정보관실)
 - 수리상태별 논면적 : 지방행정기관의 행정조사에 의한 통계(농어촌진흥공사)
 - 경지정리 논면적 : 경지정리 실적면적(농어촌진흥공사)
 - 작물재배 면적 : 전국 37천개 작물재배면적 표본조사단위구를 대상으로 농업통계공무원이 현지조사하여 추계한 면적(농림부 농업통계정보관실)
 - 소, 돼지, 닭 이외의 기타가축 마리수 : 지방행정기관의 행정조사에 의한 통계(농림부 축산경영과)
 - 농기계 보유대수 : 지방행정기관의 행정조사에 의한 통계(농림부 농업기계자재과)
3. 본 보고서의 각 통계표의 면적은 평으로 조사한 자료를 ha로 환산하는 계수정리방법과 각 통계표의 분류구간의 범위의 차이에 따라 총수와 각 란의 내용합계가 일치하지 않을 수도 있음
4. 통계표에 사용한 부호(수치)중 면적란의 (0)은 단위 미만을, (-)은 해당 숫자가 없음을 나타냄

※ '95 농업총조사에 관련하여 문의할 사항이 있는 경우 농림부 생산 통계담당관실로 문의하여 주시기 바랍니다.(☎ : 02 - 503 - 7253,4)

EXPLANATORY NOTES

1. This report is the result of a complete enumeration by directly interviewing all the farm households nationwide, so statistics of a few survey items may differ from those in the Statistical Yearbook of Agriculture & Forestry due to the differences in survey standards and survey methods between them.
2. The survey items in the Statistical Yearbook of Agriculture & Forestry of which the statistics differ from those in the Agricultural Census and their survey methods are as follows. So please pay attention to the survey method when using statistics of these survey items. Please also note that for such items as "area of cropland", "area of paddy field by irrigation facility", "planted area of crops", and "area of paddy field rearranged", statistics in the Statistical Yearbook of Agriculture & Forestry were generally used in the process of planning and implementation of agricultural policies.

(Institutions in the parentheses are the associated survey institutions.)

- Area of cropland : Sampling method by on-site visit to the 37 thousand sample survey units randomly selected from the whole cropland area(Agriculture Statistics Information Bureau, Ministry of Agriculture & Forestry).
- Area of paddy field by irrigation facility : Complete enumeration by locality-wise system of reporting(Rural Development Corporation).
- Area of paddy field rearranged : Compilation of the rearrangement results of the cropland area(Rural Development Corporation).
- Planted area of crops : Sampling method by on-site visit to the 37 thousand sample survey units randomly selected from the whole cropland area(Agriculture Statistics Information Bureau, Ministry of Agriculture & Forestry).

- No. of other livestock other than cattle, pig, chicken : Complete enumeration by locality-wise system of reporting(Livestock and Feed Management Division, Ministry of Agriculture & Forestry).
 - No. of agricultural machinery : Complete enumeration by locality-wise system of reporting(Agricultural Machinery and Materials Division, Ministry of Agriculture & Forestry).
3. The sum of the individual entries for area may not equal the total figure due to rounding in the process of converting "pyeong" to "ha"
4. Symbols and abbreviations used in the statistical table are as follows.
- 0 Less than the unit value
 - Data not available
 - No. Number
 - F. Hs..... Farm Households
 - Pvt.(Pvi.) F. Hs..... Private Farm Households
 - For Home Consumption Farm Household Producing Agricultural products Mainly for Home Consumption
 - For Sale Farm Household Producing Agricultural products Mainly for Sale
 - Gov. Government
 - Co. Corporation
 - F. H. P..... Farm Household Population
 - B. C. Native, Beef Cattle
 - M. C. Milk Cow
 - O. L. Other Livestock other than cattle, pig, chicken
 - Agr. Agriculture
 - Prdt. Product
 - F. M.(Set) Farm Machine
 - Py. Paddy
 - Har. Harvested

※ If there are any questions regarding the 1995 Census of Agriculture, please call Agricultural Production Statistics Division in Ministry of Agriculture & Forestry
 (☎ : 02- 503- 7253,4)

차 례

I. 조사개요	13
1. 조사목적	13
2. 조사연혁	13
3. 법적근거	13
4. 조사기준 시점 및 조사기간	14
5. 조사범위 및 대상	14
6. 조사체계	14
7. 조사항목	14
8. 조사방법	16
9. 조사원 및 지도원	18
10. 집계 및 공표	20
II. 용어해설	21
1. 농가에 관한 사항	21
2. 농가인구에 관한 사항	22
3. 농경지에 관한 사항	23
4. 벼농사 작업에 관한 사항	27
5. 작물에 관한 사항	27
6. 가축·가금에 관한 사항	28
7. 농기계에 관한 사항	29
8. 문화용품 및 문화시설에 관한 사항	30
9. 영농형태에 관한 사항	31
10. 농축산물 판매에 관한 사항	32

통 계 표

I. 총 농 가

1. 영농주체 및 경지규모별 농가	68
2. 경지 및 목초지 면적	78
3. 논 경영규모별 농가 및 면적	90
4. 밭 경영규모별 농가 및 면적	102
5. 수원지 경영규모별 농가 및 면적	114
6. 목초지규모별 농가 및 면적	126
7. 한육우 사육규모별 농가 및 마리수	138
8. 젖소 사육규모별 농가 및 마리수	150
9. 돼지 사육규모별 농가 및 마리수	162
10. 닭 사육규모 및 용도별 농가	174
11. 닭 사육규모 및 용도별 마리수	188
12. 기타가축사육농가 및 마리수	198
13. 농기계 보유농가 및 보유대수	222

II. 개 인 농 가

1. 농 가

1 - 1. 경지규모별 농가	236
1 - 2. 영농형태별 농가	246
1 - 3. 영농형태별 농가(과수, 채소, 축산)	256
1 - 4. 전·겸업별 농가	266
1 - 5. 가구원수별 농가	278
1 - 6. 경영주 연령별, 학력별 농가	288
1 - 7. 영농승계자 거주지별, 연령별 농가	298
1 - 8. 농업종사인원별 농가	308
1 - 9. 경지면적에 대한 논면적 비율별 농가	318
1 - 10. 경지면적에 대한 밭면적 비율별 농가	328
1 - 11. 벼농사 작업의 자가영농 및 위탁영농 비율별 농가	338
1 - 12. 문화용품 및 시설별 농가	358

2. 농가인구

2 - 1. 성별 농가인구 및 구성비	364
2 - 2. 연령별, 성별 농가인구	366
2 - 3. 15세 이상 학력별, 성별 농가인구	396
2 - 4. 15세 이상 취업별 농가인구	416
2 - 5. 15세 이상 남자 취업별 농가인구	426
2 - 6. 15세 이상 여자 취업별 농가인구	436
2 - 7. 전·겸업별 농가인구	446
2 - 8. 연령별 농업종사 기간별 농가인구	456
2 - 9. 15세 이상 농업종사기간별 농가인구	476
2 -10. 15세 이상 겸업종사기간별 농가인구	486
2 -11. 성별, 학력별, 종사분야별 영농승계자	496

3. 경지면적

3 - 1. 경지 및 목초지 면적	506
3 - 2. 논 경영규모별 농가 및 면적	516
3 - 3. 밭 경영규모별 농가 및 면적	526
3 - 4. 수원지 경영규모별 농가 및 면적	536
3 - 5. 경지정리규모별 농가 및 면적	546
3 - 6. 수리안전답규모별 농가 및 면적	556
3 - 7. 수리불안전답규모별 농가 및 면적	566
3 - 8. 목초지규모별 농가 및 용도별 면적	576

4. 작 물

4 - 1. 논벼수확면적 규모별 농가수 및 면적	586
4 - 2. 보리 수확면적규모별 농가 및 면적	598
4 - 3. 감자 수확면적 규모별 농가 및 면적	599
4 - 4. 콩 수확면적 규모별 농가 및 면적	610
4 - 5. 팥 수확면적 규모별 농가 및 면적	611
4 - 6. 김장무 수확면적 규모별 농가 및 면적	622
4 - 7. 김장배추 수확면적 규모별 농가 및 면적	623
4 - 8. 고추 수확면적 규모별 농가 및 면적	634

4 - 9. 마늘 수확면적 규모별 농가 및 면적	635
4 -10. 양파 수확면적 규모별 농가 및 면적	646
4 -11. 대파 수확면적규모별 농가 및 면적	647
4 -12. 수박 수확면적 규모별 농가 및 면적	658
4 -13. 참외 수확면적 규모별 농가 및 면적	659
4 -14. 인삼 수확면적 규모별 농가 및 면적	670
4 -15. 기타주요작물 수확농가수 및 면적	682
4 -16. 기타작물 수확농가수	694
4 -17. 시설면적 규모별 농가수 및 면적	706
4 -18. 시설작물 재배농가수 및 면적	718
4 -19. 과수 재배면적규모별 농가 및 면적	742
4 -20. 사과 재배면적규모별 농가 및 면적	743
4 -21. 배 재배면적규모별 농가 및 면적	754
4 -22. 복숭아 재배면적규모별 농가 및 면적	755
4 -23. 포도 재배면적규모별 농가 및 면적	766
4 -24. 단감 재배면적규모별 농가 및 면적	767
4 -25. 뽕은감 재배면적규모별 농가 및 면적	778
4 -26. 감귤 재배면적규모별 농가 및 면적	779
4 -27. 자두 재배면적규모별 농가 및 면적	790
4 -28. 참다래 재배면적규모별 농가 및 면적	791
4 -29. 대추 재배면적규모별 농가 및 면적	802
4 -30. 매실 재배면적규모별 농가 및 면적	803

5. 가축 및 가금

5 - 1. 한육우 사육규모별 농가 및 마리수	814
5 - 2. 젖소 사육규모별 농가 및 마리수	826
5 - 3. 돼지 사육규모별 농가 및 마리수	838
5 - 4. 닭 사육규모 및 용도별 농가	850
5 - 5. 닭 사육규모 및 용도별 마리수	862
5 - 6. 기타가축 사육농가 및 마리수	874

6. 농 기 계

- | | |
|-------------------------------|-----|
| 6 - 1. 농기계 보유농가 및 보유대수 | 898 |
| 6 - 2. 논벼수확농가의 농기계 보유현황 | 922 |

7. 농축산물 판매

- | | |
|------------------------------|-----|
| 7 - 1. 농축산물 판매금액규모별 농가 | 946 |
| 7 - 2. 농축산물 판매방법별 농가 | 958 |

Ⅲ. 준 농 가

- | | |
|--------------------------------|-----|
| 1. 경지 및 목초지 면적 | 972 |
| 2. 한육우 사육규모별 농가 및 마리수 | 974 |
| 3. 젓소 사육규모별 농가 및 마리수 | 976 |
| 4. 돼지 사육규모별 농가 및 마리수 | 978 |
| 5. 닭 사육규모 및 용도별 농가 | 980 |
| 6. 닭 사육규모 및 용도별 마리수 | 982 |
| 7. 기타가축 사육농가 및 마리수(2-1) | 984 |
| 8. 기타가축 사육농가 및 마리수(2-2) | 986 |
| 9. 농기계 보유농가 및 보유대수(2-1) | 988 |
| 10. 농기계 보유농가 및 보유대수(2-2) | 990 |

여백

I. 조 사 개 요

1. 조사목적

농업총조사는 농가, 농가인구, 농경지, 작물생산, 가축가금, 농기계, 문화시설 등 농업의 기본구조 현황과 변동추세를 파악하여,

- 농업정책 수립 및 국가경제종합개발계획에 필요한 기초자료 제공
- 각종 농업통계 개선을 위한 모집단 자료 확보
- FAO회원국 간에 비교 가능한 농업통계 자료를 작성 교환함으로써 세계적인 식량문제 해결에 필요한 기초자료를 얻는데 그 목적이 있다.

2. 연 력

농업총조사는 1930년 만국농사협의회(IIA)의 권고에 따라 세계 54개국이 참여하여 처음 실시한 후 매 10년 주기로 실시하고 있다.

우리나라에서도 국제연합식량농업기구의 권고에 따라 1960년 처음 실시한 후 1990년까지 4차에 걸쳐 실시하였으며 1995년은 대내외적인 농업여건의 급격한 변화와 지방화 시대개막에 따라 특별히 실시하였다..

	조 사 기 준 일	명 칭
제 1 차	1960. 2. 1	농 업 국 세 조 사
제 2 차	1970. 12. 1	농 업 센 서 스
제 3 차	1980. 12. 11	농 업 조 사
제 4 차	1990. 12. 1	농 업 총 조 사
제 5 차	1995. 12. 1	농 업 총 조 사

3. 조사의 법적 근거

통계법 제3조 및 동법시행령 제5조 규정에 의한 지정통계 제 11401호 및 농업센서스 시행규칙(농림부령 제644호)으로 승인된 법정통계조사이다.

4. 조사기준시점 및 조사기간

가. 조사기준시점

- 시점조사항목 : 1995. 12. 1. 0시 현재
- 기간조사항목 : 1994. 12. 1~1995. 11. 30(1년간)

나. 조사기간 : 1995. 12. 11~12. 22(12일간)

- 준비조사 : 1995. 12. 11 ~ 12. 13(3일간)
- 현지조사 : 1995. 12. 14 ~ 12. 22(9일간)

5. 조사범위 및 대상

가. 조사범위

대한민국 영역중 행정권이 미치는 전 지역

나. 조사대상

동지역내의 가구중 1995년 12월 1일 현재 농가정의(용어해설 참조)에 의한 규모 이상의 농업을 직접 경영하는 농가 또는 단체

6. 조사체계

- 주 관 : 농림부 농업통계정보관실
- 실 시 : 지방행정기관(시·도 → 시·군·구 → 읍·면·동 → 조사원)
- 자료검토 및 전산입력 : 농림부 농업통계사무소 및 출장소

7. 조사항목

국제연합식량농업기구에서 권장하는 항목을 참고하는 외에 농업여건의 변화추세에 따라 이용자들의 의견수렴 및 시험조사를 실시하여 우리나라 실정에 맞는 항목을 선정하였다.

가. 농가에 관한 사항

- | | |
|----------------------------------|-----------|
| (1) 개인농가(자급, 판매) | (4) 전·겸업별 |
| (2) 준농가(학교, 정부기관, 종교단체, 기업체, 기타) | (5) 영농형태별 |
| (3) 행정구역별 | |

나. 농가인구에 관한 사항

- | | |
|--------------|------------------|
| (1) 가구원 성명 | (7) 교육정도 |
| (2) 경영주와의 관계 | (8) 농업종사기간 |
| (3) 가구원 연령 | (9) 농사이외의 일 종사기간 |
| (4) 가구원 성별 | (10) 전·겸업 |
| (5) 혼인상태 | (11) 주종사분야 |
| (6) 영농승계자 | |

다. 농경지에 관한 사항

- | | |
|----------------|--------------------|
| (1) 경지면적(논,밭) | (5) 논외이용(모작별) |
| (2) 수원지면적 | (6) 경지정리면적 |
| (3) 과수원면적 | (7) 수리안전 및 불안전 논면적 |
| (4) 목초지면적 및 용도 | |

라. 농작물에 관한사항

- | | |
|--------------------|-------------------|
| (1) 농작물별 수확농가 및 면적 | (3) 과종별 재배농가 및 면적 |
| (2) 시설작물, 시설면적 | |

마. 가축 가금에 관한 사항

- | | |
|--------------------|----------------------|
| (1) 한육우 사육농가 및 마리수 | (4) 닭 사육농가 및 용도별 마리수 |
| (2) 젖소 사육농가 및 마리수 | (5) 기타가축 사육농가 및 마리수 |
| (3) 돼지 사육농가 및 마리수 | |

바. 농기계에 관한 사항

- | | |
|--------------|--------------|
| (1) 농기계 보유농가 | (2) 농기계 보유대수 |
|--------------|--------------|

사. 문화용품 및 시설에 관한 사항

- 문화용품 및 시설 보유농가

아. 농축산물 판매에 관한 사항

- (1) 농가별 농축산물 판매금액 (2) 농축산물 판매방법

8. 조 사 방 법

가. 시험조사

‘95농업총조사의 조사체계, 조사기간, 조사원수, 조사항목, 조사구설정, 전산처리 방법 등을 결정하기 위한 자료를 사전에 수집하는 한편 조사과정상의 문제점을 파악하여 본 조사에 반영코자 1995. 7. 21 ~ 7. 30(10일간)까지 전국의 200개 조사구를 대상으로 지방행정기관에서 시험조사를 실시하였다.

나. 본조사

(1) 조사구설정

본 조사시 조사원의 조사담당구역을 명확히하고, 조사업무량을 균등히 하며, 조사시 중복·누락을 방지하여 정확하고 체계적인 조사를 실시함과 동시에 각종 농업통계 및 조사의 표본설계를 위한 기초자료(틀)로 활용할 수 있도록 조사구를 설정하였다.

가) 조사구설정 방법

농업조사구는 ‘95인구주택총조사의 조사구내 농가수를 기초로 일반조사구와 특수조사구로 구분 설정하였다.

- 일반조사구 : 농가수를 100호 기준으로 하여 인구주택조사구를 1개 또는 2개 이상 통합하여 80~120농가 범위내에서 1개 조사구를 설정하였다.
- 특수조사구
 - 도시지역, 도서지역 또는 산간오지 지역으로서 농가수를 50호 기준으로 하여 30~70농가 범위내에서 1개 조사구로 설정하였다.
 - 도시지역의 행정동당 농가수가 30호 미만일 경우에는 1개동 전체를 1개 조사구로 설정하였다.

나) 조사구수 일람표

		계	일반 조사구	특수 조사구			계	일반 조사구	특수 조사구
서 울		121	5	116	충 북	1,266	1,170	96	
부 산		220	105	115	충 남	2,559	2,207	352	
대 구		254	132	122	전 북	2,100	1,857	243	
인 천		303	203	100	전 남	3,319	2,914	405	
광 주		209	116	93	경 북	3,043	2,836	207	
대 전		202	46	156	경 남	2,592	2,119	473	
경 기		2,181	1,722	459	체 주	550	388	162	
강 원		1,186	1,066	120					
					합 계	20,105	16,886	3,219	

(2) 가구일람표 및 요도작성

'95. 11. 1일 실시한 인구주택총조사 가구일람표를 이용하여 농업총조사 준비조사('95. 12. 11~12. 13)시 매가구를 방문하여 농가여부를 확인한 후 '95 농업총조사 가구일람표를 작성하였으며 요도는 인구주택총조사에서 이용하였던 요도를 농업총조사 조사구에 맞도록 재작성하여 사용하였다.

(3) 실 사

소정의 교육을 이수한 조사원들이 '95. 12. 11 ~ 12. 22(12일간) 전농가를 직접 방문하여 조사표에 의한 면접청취조사를 실시하였다. 조사기간동안 조사가 완료된 조사표는 지도공무원의 검토를 받아 조사의 오류를 최소화 하도록 하였다.

9. 조사원 및 지도원

가. 선 발

(1) 지도공무원

시도, 시군구, 읍면동의 지방공무원과 농수산통계사무소 공무원을 지도공무원으로 임명하여 조사구 또는 행정구역별로 담당지도토록 하였다.

< 지도 공무원 임명 현황 >

시 도 별	지도공무원 수	시 도 별	지도공무원 수
서 울	156	충 북	1,516
부 산	289	충 남	2,831
대 구	282	전 북	2,396
인 천	345	전 남	3,412
광 주	223	경 북	3,639
대 전	248	경 남	3,097
경 기	2,287	제 주	422
강 원	1,458	계	22,601

(2) 조사원

18세 이상인 자로서 해당조사구 및 인근에 거주하며 조사구내 실정에 밝은 리통장, 새마을 지도자, 농어민 후계자, 부녀회장, 독농가 등 조사기간중 업무수행에 지장이 없는 사람을 조사원으로 선발하였다.

< 조 사 원 선 발 현 황 >

	계	리통장	새마을 지도자	농어민 후계자	부녀 회장	독농가	기타
서울	70	23	7	-	2	4	34
부산	150	107	2	-	4	-	37
대구	218	101	2	1	17	2	95
인천	242	139	1	5	3	2	92
광주	198	73	2	4	14	4	101
대전	178	111	2	1	3	-	61
경기	2,118	1,459	37	24	57	44	497
강원	1,170	641	34	12	27	41	415
충북	1,263	1,256	37	2	4	27	61
충남	2,558	2,215	45	18	27	26	227
전북	2,089	1,642	27	14	33	31	342
전남	3,312	2,376	54	39	58	61	724
경북	3,037	2,635	27	7	30	33	305
경남	2,560	1,840	34	16	32	56	582
제주	550	47	4	2	5	37	455
합계	19,713	14,446	309	151	329	359	4,119

나. 교육

‘95 농업총조사의 “조사요령 및 기타 세부추진사항”을 숙지토록 하여 조사의 신속과 내용의 통일을 기하고 조사시 발생하는 문제점을 사전에 해결하며, 조사의 정도를 높이기 위하여 조사원과 지도원에게 교육을 실시하였다.

- (1) 중앙교육 : 시·도 담당공무원 및 농업통계공무원
- (2) 시·도교육 : 시·군·구 담당공무원 및 농업동계출장소공무원
- (3) 시·군·구교육 : 읍·면·동 담당공무원
- (4) 읍·면·동교육 : 조사원 및 읍면동 지도공무원

10. 집계 및 공표

읍면동 지도공무원은 조사원이 조사 완료한 조사표를 확인(조사누락, 오기, 조사내용의 타당성 검토)후 시군구를 경유하여 해당 통계출장소에 인계하고, 속보사항은 시군구→시도를 경유하여 농림부에 보고하였다.

가. 속보집계

조사항목중 농가구수, 농가인구, 주요가축 등 일부 주요항목에 대하여 조사원이 조사구별로 집계하여 확정자료가 나오기 전까지 잠정적으로 속보자료를 발간하였다.

나. 최종집계

농업총조사의 전조사 항목별로 집계한 결과를 1996년 12월에 공표하였고 각 항목별 결과내용을 기초로 시도, 시군구, 읍면별로 구분한 최종 보고서를 전국편과 15개 시.도편으로 구분하여 발간한다.

Ⅱ. 용어해설

농가에 관한 사항

1. 농 가

농가라 함은 생계, 영리 또는 연구를 목적으로 다음의 각호중 어느 한가지에 해당하는 농업을 경영하거나 농업을 종사하는 가구로서 개인농가와 준농가로 구분하였다.

가. 개인농가

- (1) 조사시점 현재 경지(논, 밭, 수원지) 10a(약 300평)이상 직접 경작하는 가구
- (2) 연간 농축산물의 판매금액이 40만원 이상으로 농업을 계속하고 있는 가구
- (3) 위의 각 호별 규모이외의 가구중 다음사항에 해당하는 가구
 - 대가축(한우, 젃소, 고기소)1마리 이상 사육하는 가구
 - 중가축(돼지, 면양, 산양등)3마리 이상 사육하는 가구
 - 소가축(토끼등), 가금(닭, 오리, 거위, 칠면조등) 40마리 이상 사육하는 가구
 - 꿀벌 5군 이상 치는 가구

나. 준농가

개인농가에서 정한 규모이상의 농업을 경영하는 기관 또는 단체를 말한다.

- | | | |
|-----------|---------------------------|----------|
| (1) 학 교 | (2) 정부기관 | (3) 종교단체 |
| (4) 기 업 체 | (5) 기 타(고아원, 양로원 등의 사회단체) | |

2. 전업농가

농가구내의 가구원이 농사에만 종사하고 있거나 농사이외의 일에 종사한 가구원이 있더라도 연간 누계일수가 30일 미만인 가구원이 있는 농가를 말한다.

3. 겸업농가

농사이외의 일에 연간 30일 이상 종사한 가구원이 있는 농가

가. 제 1종 겸업농가

겸업농가중 농업수입이 농외수입보다 많은 농가

나. 제 2종 겸업농가

겸업농가중 농외수입이 농업수입보다 많은 농가

다. 경영주 겸업농가

경영주가 농사이외의 일에 종사한 연간 누계일수가 30일 이상인 농가

라. 가구원 겸업농가

경영주는 농사이외의 일에 종사한 기간이 없고 가구원중에서 농사이외의 일에 연간누계 30일 이상 종사한 가구원이 있는 농가

농가인구에 관한 사항

1. 농가인구

1995년 12월 1일을 현재 농가로 정의된 개인농가에서 3개월이상 같이 살았거나 3개월은 되지 않았어도 조사일을 전후하여 3개월 이상 같이 살게 될 사람을 말한다. 다만, 하숙생이나 농사이외의 일로 고용된 사람(양복점, 이발소등의 상시 고용인이 동거하는 경우)은 가구원에서 제외하였다.

2. 농업종사인구

농가 가구원중 만 15세 이상으로 농업종사기간이 있는 가구원을 말한다.

○ 그중 농업주종사인구

농업종사인구중 주종사 분야별 종사기간을 기준으로 농사에만 종사하였거나, 농사는 물론 농사이외의 일에도 종사하였으나 농사종사기간(혹은 농업수입)이 농사이외의 일 종사기간(혹은 농외수입)보다 많은 농가인구

3. 겸업종사인구

농가 가구원중 만 15세 이상으로 농사이외의 일에 종사한 기간이 연간 30일 이상인 가구원을 말한다.

○ 그중 겸업주종사인구

겸업종사인구중 주종사 분야별 종사기간을 기준으로 농사이외의 일에만 종사하였거나, 농사이외의 일은 물론 농사일에도 종사하였으나 농사이외의 일 종사기간(혹은 농외수입)이 농사종사기간(혹은 농업수입)보다 많은 농가인구

4. 경영주

경영주란 농사에 대하여 의사결정권을 가진 사람으로 재배할 작물의 결정, 비료·농약의 구입, 인부의 고용, 수확물의 처분 등 농사일에 대하여 모든 책임을 가지고 농사일을 총괄하는 사람을 말한다.

5. 영농승계자

영농승계자란 나이에 관계없이 가족중 현 경영주의 대를 이어 농사에 종사할 사람을 말하며 가구원으로 같이 살고있는 동거 영농승계자와 경영주와 같이 살고있지 않은 비동거 영농승계자를 말한다.

농경지에 관한 사항

1. 농경지

가. '95년 12월 1일 현재 농사를 짓고 있는 경지(논, 밭, 수원지)를 말하며 소유여부를 불문하고 모두 포함하여 조사하였다.

나. 타인소유의 경지나 국공유지를 임차한 경우

- 금년 농사를 짓고나서 내년에도 계속 빌려 농사를 지을지 미정인 경우는 금년에 농사를 지은 가구의 농경지로 조사하였다.
- 금년에는 농사를 짓지 않았으나 내년농사를 위하여 12월 1일 이전에 남의경지를 임차한 경우에는 임차가구의 농경지로 조사하였다.
- 국공유지를 임대차 계약없이 경작하고 있는 경우(예를들면 하천부지, 철도연변, 황무지 및 임야 개간지 등)에는 경작한 가구의 농경지로 조사하였다.

다. 금년농사는 짓지 않았으나 내년농사를 위하여 12월 1일 이전에 경지를 매입한 경우도 조사에 포함하였다.

라. 새로 개간, 간척또는 매립한 경지로서 금년에는 작물을 전혀 심지 않았으나 내년에 심을 예정인 경지는 조사에 포함하였다.

마. 2인 이상이 공동경작한 경지는 경작인별로 안분 조사하였다.

바. 2년 이상 계속하여 경작을 하지않는 농경지중 경지로서의 형태를 상실하여 경지로 이용하기 어려운 것으로 판단되는 경지는 조사에서 제외 하였다.

2. 논

토지대장상의 지목에 관계없이 관개설비를 갖추고 물을 대어 작물을 재배할 수있는 경지로서 주로 논벼, 미나리, 왕골, 연뿌리 등을 재배하는 농경지를 말한다.

가. 일모작논

연중 작물을 한번만 심었던 논을 말한다.

나. 이모작논

벼 등 논작물을 수확한 후 타작물을 심었던 논으로 연중 2회 이상 작물을 재배한 논을 말한다.

다. 일반안전담

물사정이 좋아서 비가 적게와도 벼농사에 지장이 없는 논을 말한다.

라. 수리불안전답

비가 적게오면 관정, 양수장, 보, 저수지, 소류지 같은 수리시설을 이용해도 벼농사에 물사정이 나쁜 논을 말한다.

마. 경지정리된 논

관배수 시설 등을 갖추고 논의 모양이 직사각형으로 정리된 논을 말한다.

3. 밭

관개설비를 갖지않고 작물을 재배할 수 있는 농경지를 말하며 토지대장상의 지목은 논으로 되어있으나 계속적으로 밭작물을 재배한 경우는 밭으로 포함하였다.

4. 수원지

과수원, 뽕밭, 관상수, 묘포, 기타나무를 심은 밭으로서 반드시 30평 이상 집단적으로 재배한 것만 조사하고 산재된 것은 제외 하였다.

가. 과수원

사과, 배, 복숭아, 포도, 감, 감귤, 자두, 대추, 매실, 기타과수(앵두, 살구, 유자 등)를 30평 이상 집단적으로 재배하는 농경지를 말하며 단, 밤나무를 심은 면적과 산에 집단적으로 감(뽕은 감)나무를 심은 경우는 제외하였다.

나. 뽕밭

뽕나무를 30평 이상 집단적으로 재배한 경지를 말한다.

다. 관상수면적

각종 관상수를 30평 이상 집단적으로 재배하는 농경지를 말한다.

라. 묘포

과수, 뽕나무, 관상수 등의 묘목을 30평 이상 집단재배하는 농경지를 말한다.

마. 기타 나무심은 밭

차생산을 위한 밭, 닥나무, 고리버들, 죽순을 따기 위한 대나무밭 등을 말하며, 포플라, 오동나무 등 목재생산을 목적으로 경지에 나무를 심은 경우는 제외 하였다.

5. 목초지

가축의 사료를 위해서 혹은 방목하기 위하여 인위적으로 조성한 지역이나 기존의 자연목초지를 보호 관리하는 지역으로 경지와 구분되는 풀밭을 말한다.

가. 초지면적

초지를 심은 순초지면적을 말하며 경지에 사료작물을 심은 경우는 초지가 아닌 경지면적으로 구분하였다.

나. 부대시설

초지내에 설치된 축사, 가축운동장, 사료창고, 싸이로 시설 등이 차지하는 면적을 말하며 초지와 떨어져 있는 부대시설 면적은 제외하였다.

6. 시설면적

가. 시설이란 사람이 자유롭게 작업할 수 있을 정도의 높이로 만든 비닐 하우스나 유리온실 등을 말하며 비닐피복이나 터널재배는 제외하였다.

나. 시설내부에 난로, 전열기 등 보온장치가 되어 있는 것은 물론 보온장치가 없어도 작물재배에 지장이 없을 정도로 자체보온이 가능한 시설까지 포함하였다.

다. 일시적시설이란 대나무, 목재 등을 사용하여 만든 시설로써 작물을 재배하고 시설을 완전히 철거한 경우나 P.V.C. 철재 등을 사용하여 시설을 설치하여 작물을 재배한 후 비닐피복을 일시적으로 제거한 시설을 말한다.

- 라. 영구적시설이란 P.V.C. 철판 등을 사용하여 시설의 일부 또는 전부를 고정시켜 놓고 2년 이상 계속 사용하는 시설을 말한다.
- 마. 기타시설이란 비닐하우스, 유리온실 외에 버섯재배사 등의 시설을 말한다.
- 바. 담배건조장, 작업장 등 작물을 재배하지 않은 시설과 지난1년간 작물을 재배하지 않은 면적은 조사에서 제외 하였다.

벼농사 작업에 관한 사항

1. 자가영농

논농사를 경영주 또는 가구원이 직접지었거나 품앗이, 샅일꾼을 직접 사서 농사를 지은 것을 말한다.

2. 위탁영농

논농사에 경영주나 가구원이 직접 참여하지 않고 타인에게 도급 또는 위탁하여 농사를 지은 것을 말한다.

작물에 관한 사항

1. 일반작물 수확면적

- 가. 노지에서 수확한 작물의 수확면적으로 해당 작물의 파종면적이나 재배면적이 아닌 실제로 작물을 수확한 면적을 말하며, 따라서 한해, 수해, 병충해 등의 재해로 수확을 못한 면적은 제외 하였다.
- 나. 과수원이나 뽕밭 등에 간작으로 재배하여 수확한 면적도 포함하였다.

2. 시설작물 수확면적

비닐하우스, 유리온실 등의 시설에 작물을 재배·수확한 면적을 말한다.

가축·가금에 관한 사항

1. 한육우

한국 재래종인 한우와 고기를 얻기 위하여 기르는 고기소로서 젖소의 수컷 및 기타 육우를 조사대상으로 하였다.

2. 젖 소

소의 젖을 얻기 위하여 기르는 소로서 홀스타인, 저지, 건지 등의 품종이 있으며 수컷은 한육우로 분류 조사하였다.

3. 돼 지

농가에서 사육하는 모든 돼지가 포함된다.

4. 닭

산란용과 육계용으로 구분하여 조사하였으며 그 구분은 품종에 의하지 않고 사육목적에 의하여 구분하였다.

가. 산란용

품종에 관계없이 계란생산을 목적으로 사육하는 닭을 말한다.

나. 육용

품종에 관계없이 고기생산을 목적으로 사육하는 닭을 말한다.

5. 젓산양

자넨, 알파인, 뉴비안 등 하얀산양으로 수컷도 포함하였다.

6. 면양

털생산을 목적으로 사육하는 코리테일, 메리노 등의 품종을 말한다.

7. 꿀벌

꿀벌은 벌이 있는 벌통을 말하고 이동사육인 경우 월동을 위해 일시 남의 집에 보관하는 것도 주인에게 포함하여 조사하였다.

농기계에 관한 사항

1. SS 분무기

주행하면서 분무할 수 있는 자주식 분무기로 4륜형의 자체 주행능력이 있는 대형분무기를 말하며, 부착식 동력분무기나 소형동력살분무기는 제외하였다.

2. 정미기

벼를 쌀로 가공하는 기계로 일반가정에서 자가소비를 위해 사용하는 소형 정미기는 제외하였다.

3. 콤바인

주행하면서 예취, 탈곡, 정선작업을 동시에 하는 수확·탈곡겸용농기계를 말한다.

4. 바산더

벼나 보리를 베는 동시에 끈으로 결속하여 방출하는 농기계를 말한다.

5. 사료기

사료예취기, 사료절단기, 사료분쇄기 등 사료생산을 위해 사용하는 모든 농기계를 통합하여 조사하였다.

6. 관리기

간단한 경운, 정지작업외에도 전작, 원예작물 등의 재초, 파종, 비닐피복, 시비 등의 관리작업을 주목적으로 하며 다양한 부속작업기를 부착 사용할 수 있고 경운기보다 소형경량화한 농기계를 말한다.

7. 건조기

농작물을 건조시키는 농기계를 말한다.

8. 양수기

동력을 이용하여 물을 퍼올리는 농기계를 말한다.

9. 이앙기

육묘상자 또는 간이육묘상자 등으로 키운 묘를 동력을 이용하여 심는 농기계를 말한다.

10. 운반용트럭

농작물 생산을 위해 사용되거나, 수확한 농작물의 운반 등에 사용되는 트럭을 말한다.

문화용품 및 문화시설에 관한 사항

1. 문화용품

문화용품의 구분은 기종에 의하지 않고 기능에 의해 구분하며 한기종에 두가지 이상의 복합기능을 갖는 경우는 각 기능별로 구분하였다. (예: 비디오비전은 TV와 비디오로 각각 조사, 컴퓨터에 TV기능, 비디오 기능이 모두 있는 경우 컴퓨터, TV, 비디오로 각각 조사)

2. 문화시설

가. 입식부엌

조리, 취사, 싱크대 등 입식시설을 장치한 부엌을 말한다.

나. 수세식화장실

정화조를 갖추고 수도시설에 의해 배설물을 씻어 내리는 시설을 갖춘 화장실을 말한다.

영농형태에 관한 사항

1. 영농형태별 농가

가. 논벼

농가의 농업수입중 논벼농사를 통한 수입이 가장 많은 농가를 말한다.

나. 과수

농가의 농업수입중 과수농사를 통한 수입이 가장 많은 농가를 말하며 가장 주종인 과종별로 사과, 배, 포도, 복숭아, 감귤, 기타과수로 구분하였다.

다. 채소

농가의 농업수입중 채소농사를 통한 수입이 가장 많은 농가를 말하며 노지에서 재배하는 일반채소와 시설에서 재배하는 시설채소로 구분하였다.

라. 특용작물

특용작물에는 유지작물(참깨, 들깨, 유채 등), 약용작물, 전매작물, 버섯 등이 있으며 특용작물을 통한 수입이 가장 많은 농가를 말한다.

마. 화훼

화훼농가에는 꽃, 분재, 관상수 등의 작물을 통한 수입이 가장 많은 농가가 해당된다.

바. 전작

밭작물중 일반작물인 밭벼, 맥류, 두류, 서류, 잡곡류 등의 재배를 통한 수입이 가장 많은 농가를 말한다.

사. 축산

가축사육농가로 축산수입이 가장 많은 농가를 축종별로 한육우, 젖소, 돼지, 닭, 기타가축으로 구분하였다.

아. 기타

기타농가에는 농업서비스업(양수, 탈곡)과 양모, 전지, 병아리감별 등을 통한 수입이 가장 많은 농가를 말한다.

농축산물 판매에 관한 사항

1. 판매금액

농가에서 직접 생산한 농축산물을 지난 1년간 판매한 총판매액을 말하며 이때 지난 1년간이란 농축산물의 실제 판매시기를 기준으로 하며 따라서 2년전에 생산·저장한 농축산물을 지난 1년간 판매한 경우 판매금액에 포함된다.

2. 판매방법

농가에서 지난 1년간 판매한 농축산물 판매금액이 가장 많은 농축산물을 어떻게(어디/누구) 판매하였는지 그 판매방법을 말한다.

가. 도매시장

농가에서 도매시장을 통해 생산물을 판매한 경우로 정부에서 지정한 공영도매시장과 일반도매시장으로 구분하였다.

나. 공판장

농가에서 공판장을 통해 농축산물을 판매한 경우를 말한다.

다. 계통출하

농가에서 농협, 축협 등 계통조직이나 생산자 단체가 조직한 판매사업장을 통해 농축산물을 위탁판매한 것을 말한다.

라. 수 매

농가에서 정부, 회사 등과 생산계약에 의해 농축산물을 판매하거나 생산한 농산물을 정부, 농협 등에 수매방법으로 판매한 경우를 말한다.

마. 수집상

농가에서 산지수집상을 통해 판매한 경우를 말한다.

바. 자가매장

농가에서 직접 운영하는 판매장을 통해 직접판매한 경우를 말한다.

사. 재래시장

생산지 인근의 재래시장(5일장 등) 및 일반시장을 통해 판매한 경우를 말한다.

아. 기 타

위의 방법 이외의 다른 방법으로 농축산물을 판매한 경우로 판매가 없는 농가도 포함하였다.

CONTENTS

I . INTRODUCTION	13
1. Objective	13
2. Historic Background	13
3. Legal Basis	13
4. Time Reference and Enumeration Period	14
5. Census Coverage and Statistics Unit	14
6. Census Organization	14
7. Census Items	14
8. Enumeration Method	16
9. Enumerator and Supervisor	18
10. Tabulation and Publication	20
II . EXPLANATION OF TERMS	21
1. Farm Household	21
2. Farm Household Population	22
3. Agricultural Land	23
4. Process of Paddy Farming	27
5. Crops	27
6. Livestock and Poultry	28
7. Agricultural Machinery	29
8. Modern Convenience and Utilities	30
9. Type of Farming	31
10. Sales of Agricultural Products	32

STATISTICS TABLE

I. TOTAL FARM HOUSEHOLD

1. No. of F. Hs. by Type of Agricultural Holdings and by Size of Cropland	68
2. Area of Cropland and Land under Permanent Meadows and Pastures	78
3. No. of Farm Households Cultivating Paddy Fields and their Area by Field Size	90
4. No. of Farm Households Cultivating Upland Fields and their Area by Field Size	102
5. No. of Farm Households Cultivating Land under Permanent Crops and their Area by the Size	114
6. No. of Farm Households Cultivating Land under Permanent Meadows and Pastures by its Size and their Area by the Use	126
7. No. of Farm Households Raising Native Beef Cattle and No. of Native Beef Cattle by Size	138
8. No. of Farm Households Raising Milk Cows and No. of Milk Cows by Size	150
9. No. of Farm Households Raising Pigs and No. of Pigs by Size	162
10. No. of Chicken by Size and Use	174
11. No. of Farm Households Chicken by Size and Use	188
12. No. of Farm Households Raising Other Livestock and No. of Other Livestock	198
13. No. of Farm Households Having Farm Machinery and No. of Farm Machine	222

II. PRIVATE FARM HOUSEHOLDS

1. Farm Households

1 - 1. No. of Farm Households by Size of Cropland	236
1 - 2. No. of Farm Households by Type of Farming	246
1 - 3. No. of Farm Households by Type of Farming(Fruits, Vegetables, Livestock)	256

1 - 4. No. of Farm Households by the Purpose of Production and by Income Sources	266
1 - 5. No. of Farm Households by Number of Household Members	278
1 - 6. No. of Farm Households by Age and Educational Level of the Holder	288
1 - 7. No. of Farm Households by Residing Place and Age of the Farmers Successor's	298
1 - 8. No. of Farm Households by No. of Household Members Engaged in Farming	308
1 - 9. No. of Farm Households by the Ratio of Paddy Field Area to the Whole Cropland Area	318
1 - 10. No. of Farm Households by the Ratio of Upland Field Area to the Whole Cropland Area	328
1 - 11. No. of Farm Households by the Ratio of Self-farming and Contracting farming in the Process of Paddy Farming	338
1 - 12. No. of Farm Households Having Conveniences and Utilities	358

2. Farm Household Population

2 - 1. Farm Household Population by Sex and the Component Ratio of Each Sex	364
2 - 2. Farm Household Population by Age and Sex	366
2 - 3. Farm Household Population at the Age of 15 and Above by Educational Level and Sex	396
2 - 4. Employed Farm Household Population at the Age of 15 and Above by Industry	416
2 - 5. Employed Male Farm Household Population at the Age of 15 and Above by Industry	426
2 - 6. Employed Female Farm Household Population at the Age of 15 and Above by Industry	436
2 - 7. Farm Household Population by Income Sources	446

2 - 8. Farm Household Population by Age and Period of Engagement in Farming	456
2 - 9. Farm Household Population at the Age of 15 and Above by Period of Engagement in Farming	478
2 -10. Farm Household Population at the Age of 15 and Above by Period of Engagement in Non-Farming Activities	486
2 -11. No. of Farmer's Successor by Sex, Educational Level, and Type of Work	496

3. Agricultural Land

3 - 1. Area of Cropland and Land under Meadows and Pastures	506
3 - 2. No. of Farm Households Cultivating Paddy Fields and their Area by Paddy Field Size	516
3 - 3. No. of Farm Households Cultivating Upland Fields and their Area by Upland Field Size	526
3 - 4. No. of Farm Households Cultivating Land Under Permanent Crops and their Area by the Size	536
3 - 5. No. of Farm Households Cultivating Rearranged Paddy Fields and their Area by Size of Rearranged Paddy Field	546
3 - 6. No. of Farm Households Cultivating Irrigated Paddy Fields and their Area by Size of Irrigated Paddy Field	556
3 - 7. No. of Farm Households Cultivating Partially Irrigated Paddy Fields and their Area by Size of Partially Irrigated Paddy Field	566
3 - 8. No. of Farm Households by Size of Land Under Permanent Meadows and Pastures and their Area by Use	576

4. Crops

4 - 1. No. of Farm Households and the Area by Size of Harvested Paddy Area	586
4 - 2. No. of Farm Households and the Area by Size of Harvested Barley Area	598
4 - 3. No. of Farm Households and the Area by Size of Harvested Potato Area	599

4 - 4. No. of Farm Households and the Area by Size of Harvested Soybean Area	610
4 - 5. No. of Farm Households and the Area by Size of Harvested Red Bean Area	611
4 - 6. No. of Farm Households and the Area by Size of Harvested Autumn Radish Area	622
4 - 7. No. of Farm Households and the Area by Size of Harvested Autumn Chinese Cabbage Area	623
4 - 8. No. of Farm Households and the Area by Size of Harvested Red Pepper Area	634
4 - 9. No. of Farm Households and the Area by Size of Harvested Garlic Area	635
4 -10. No. of Farm Households and the Area by Size of Harvested Onion Area	646
4 -11. No. of Farm Households and the Area by Size of Harvested Green Onion Area	647
4 -12. No. of Farm Households and the Area by Size of Harvested Water Melon Area	658
4 -13. No. of Farm Households and the Area by Size of Harvested Cantaloupe Area	659
4 -14. No. of Farm Households and the Area by Size of Harvested Ginseng Area	670
4 -15. No. of Farm Households Harvesting other Major Crops and their Harvested Area	682
4 -16. No. of Farm Households Harvesting other Crops	694
4 -17. No. of Farm Households Growing Greenhouse Crops by Size of Greenhouse Area and Greenhouse Area by Type of Greenhouse	706
4 -18. No. of Farm Households Growing Greenhouse Crops and their Growing Area	718
4 -19. No. of Farm Households Growing Fruit Trees by Size of Growing Area and their Area	742

4 -20. No. of Farm Households Growing Apples by Size of Growing Area and their Area	743
4 -21. No. of Farm Households Growing Pears by Size of Growing Area and their Area	754
4 -22. No. of Farm Households Growing Peaches by Size of Growing Area and their Area	755
4 -23. No. of Farm Households Growing Grapes by Size of Growing Area and their Area	766
4 -24. No. of Farm Households Growing Sweet Persimmons by Size of Growing Area and their Area	767
4 -25. No. of Farm Households Growing Pukery Persimmons by Size of Growing Area and their Area	778
4 -26. No. of Farm Households Growing Tangerine by Size of Growing Area and their Area	779
4 -27. No. of Farm Households Growing Kiwis by Size of Growing Area and their Area	790
4 -28. No. of Farm Households Growing Plums by Size of Growing Area and their Area	791
4 -29. No. of Farm Households Growing Jujubes by Size of Growing Area and their Area	802
4 -30. No. of Farm Households Growing Apricot by Size of Growing Area and their Area	803

5. Livestock and Poultry

5 - 1. No. of Farm Households Raising Korean Native, Beef Cattle and No. of Korean Native, Beef Cattle by Size	814
5 - 2. No. of Farm Households Raising Milk Cows and No. of Milk Cows by Size	826
5 - 3. No. of Farm Households Raising Pigs and No. of Pigs by Size	838
5 - 4. No. of Farm Households Raising Chicken by Size and Use	850
5 - 5. No. of Chickens by Size and Use	862
5 - 6. No. of Farm Households Raising other Livestock	874

6. Agricultural Machinery

- 6 - 1. No. of Farm Households Having Farm Machinery and No. of Farm
Machine 898
- 6 - 2. No. of Farm Households and Farm Machines Having Farm Machinery
and Harvesting Paddy. 922

7. Sales of Agricultural Products

- 7 - 1. No. of Farm Households Selling Agricultural Products by Annual
Sales 946
- 7 - 2. No. of Farm Households Selling Agricultural Product by Type of
Sale Route 958

III. INSTITUTIONAL HOLDING

1. Area of Cropland and Land under Permanent Meadows and
Pastures 972
2. No. of Farm Households Raising Korean Native, Beef Cattle and No.
of Korean Native, Beef Cattle by Size 974
3. No. of Farm Households Raising Milk Cows and No. of Milk Cows
by Size 976
4. No. of Farm Households Raising Pigs and No. of Pigs by Size 978
5. No. of Farm Households Raising Chicken by Size and Use 980
6. No. of Chickens by Size and Use 982
7. No. of Farm Households Raising other Livestock(2-1) 984
8. No. of Farm Households Raising other Livestock(2-2) 986
9. No. of Farm Households Having Farm Machinery and No. of Farm
Machine(2-1) 988
10. No. of Farm Households Having Farm Machinery and No. of Farm
Machine(2-2) 990

I . Outline of Agricultural Census

1. Objectives

By marking the changing trends in agriculture as well as the agricultural basic structure such as farm household, farm household population, cropland, harvested area of crops, livestock, agricultural machinery, and modern conveniences and utilities, the Agricultural Census aims at providing basic data which is necessary for the implementation of economic development plans at national and local level, updating the data of frame which is used for agricultural surveys to be used for the improvement of every agricultural statistics, and contributing to solving worldwide food problems by exchanging data on comparable agricultural statistics among member countries of the FAO(Food and Agriculture Organization)

2. Historic background

The world census of agriculture has been taken every ten years ever since 54 countries participated for the first time in 1930 under the recommendation of IIA (International Institute of Agriculture). In Korea, the Agricultural Census had been taken every ten years till 1990 ever since the first census was taken in 1960 under the recommendation of UN/FAO, and 1990 Agricultural Census was the fourth one. In order to examine the rapid changing of agricultural situation, the beginning of regional self-government, the fifth Agricultural Census was taken specially in 1995.

Each census was conducted based on the following reference date :

- The first Census : Feb. 1, 1960
- The second Census : Dec. 1, 1970
- The third Census : Dec. 11, 1980
- The fourth Census : Dec. 1, 1990
- The fifth Census : Dec. 1, 1995

3. Legal Basis

The 1995 Agricultural Census was carried out according to

- (1) the Statistics Law, Article 3
- (2) the operational ordinance of the above law, article 5
- (3) designated statistics No. 11401 under (1) and (2),
- (4) the operational regulation of the Agricultural Census (ordinance No. 644 of the Ministry of Agriculture & Forestry)

4. Time Reference and Enumeration Period

A. Time reference

For items surveyed at a point in time : as of 00:00 a.m., Dec. 1, 1995

For items surveyed for a period of time : from Dec. 1, 1994 to Nov.30, 1995(One year)

B. Enumeration period : from Dec. 11, 1995 to Dec.22, 1995(12 days)

period of preparation enumeration : from Dec. 11, 1995 to Dec.13, 1995(3 days)

period of actual enumeration : from Dec. 14, 1995 to Dec.22, 1995(9 days)

5. Census Coverage and Statistical Unit

A. Census coverage

All the areas where the administrative power of Korean government are extended.

B. Statistical unit

All of the holdings, private or institutional, which fall under one of the sub-categories of "farm households" as defined in the explanation of terms

6. Census Organization

- Survey planning : Agriculture Statistics Information Bureau(hereafter ASIB),
Ministry of Agriculture & forestry (hereafter, MAF)
- Enumeration : Enumeration was conducted by enumerators.
Informative direction on training enumerators and survey method runs
as follows : Provincial and Special city office → District, city and
county office → Town, township and subcounty → Enumerator
- Data checking and entering : Provincial and branch offices of ASIB

7. Census items

Based on the UN/FAO recommendation, accepting user's requests and through pretesting surveys, census items suitable for analyzing present agricultural situation were selected as follows :

A. Farm household

- 1) Private farm household(mainly for sale, mainly for home consumption)
- 2) Institutional holding(school, government & public agency, religious
body, private corporation, etc)
- 3) Farm household by administrative districts
- 4) Farm household by full time or part time farming
- 5) Farm household by farming type

B. Farm household population

- 1) Name of household members
- 2) Relationship of household members
- 3) Age of household members
- 4) Sex of household members
- 5) Farmer's successor
- 6) Educational level
- 7) Time spent on farming
- 8) Time spent on non-farming
- 9) Full time or part time farming
- 10) Type of main work

C. Agricultural land

- 1) Area of crop land(paddy field, upland field)
- 2) Area of land under permanent crops land
- 3) Orchard area
- 4) Area of land under permanent meadows and pastures and their use
- 5) Utilization of paddy field by single crop farming or double crop farming
- 6) Area of paddy field rearranged
- 7) Paddy field by state of irrigation

D. Crop

- 1) Farm household harvesting crops and harvested area by kind of crop
- 2) Harvested area of crops under green house and area of green house(protective cover)
- 3) Farm household growing fruits by kinds of fruit

E. Livestock and poultry

- 1) Number of farm households raising Korean beef cattle and their heads
- 2) Number of farm households raising milk cow and their heads
- 3) Number of farm households raising pig and their heads
- 4) Number of farm households raising chicken and their heads
- 5) Number of farm households raising other livestock and their heads

F. Agricultural machinery

- 1) Number of farm households having agricultural machinery
- 2) Number of agricultural machinery

G. Modern conveniences and utilities

Number of farm households having modern conveniences and utilities

H. The sale of agricultural, livestock products

- 1) Annual sale of agricultural, livestock products per farm household
- 2) Sale route of agricultural, livestock products per farm household

8. Enumeration method

A. Pretesting survey

For the purpose of finding out problems expected to occur in the main enumeration and taking countermeasures against them in advance, pretesting survey was conducted, through which such problems as the enumeration period, number of enumerators, establishment of enumeration items, the method of establishing Enumeration Districts(hereafter, E.D.'s), and method of tabulation and computer processing were handled.

Pretesting survey was conducted by the local government(Such as town, township and sub-ward office), from July 21, 1995 to July 30, 1995 in 200 E.D.'s randomly selected from the whole country.

B. Census

1) Establishment of E.D.'s

Census E.D.'s were established in order to delineate the enumeration areas which each enumerators must cover, to adequately distribute workloads between enumerators, to cover all the farm households without omission or duplication, and to utilize them as sample frame for various agricultural statistics.

(a) Method of establishing E.D.'s

E.D.'s for the Agricultural Census were classified into two categories : General E.D.'s and special E.D.'s.

These are based on the number of farm households within each E.D. of the Population and Housing Census in 1995 which was carried out prior to the Agricultural Census.

o General E.D.

One ~ three and more Population and Housing E.D.'s were combined into one general E.D. so that it would contain approximately 100 farm households, ranging from 80 to 120 farm households.

○ Special E.D.

In urban, island and mountainous areas, special E.D.'s were established so that each E.D would contain approximately 50 farm households, ranging from 30 to 70 farm households.

Especially in urban areas, in case the number of farm households per sub-ward was less than 30, that whole sub-ward was established as one E.D.

(b) Number of E.D.'s by administrative district.

	Total	General E.D.	Special E.D.		Total	General E.D.	Special E.D.
Seoul-tukpyolshi	121	5	116	Chungchongbuk-do	1,266	1,170	96
Pusan-kwangyokshi	220	105	115	Chungchongnam-do	2,559	2,207	352
Taegu-kwangyokshi	254	132	122	Chollabuk-do	2,100	1,857	243
Inchon-kwangyokshi	303	203	100	Chollanam-do	3,319	2,914	405
Kwangju-kwangyokshi	209	116	93	Kyongsangbuk-do	3,043	2,836	207
Taejon-kwangyokshi	202	46	156	Kyongsangnam-do	2,592	2,119	473
Kyonggi-do	2,181	1,722	459	Cheju-do	550	388	162
Kangwon-do	1,186	1,066	120				
				Total	20,105	16,886	3,219

2) Arrangement of lists of farm households and E.D. maps

Lists of farm households for 1995 Agricultural Census were arranged by using household list of the Population and Housing Census conducted on November 1, 1995, and after checking farm household by visiting all the household within E.D from Dec. 11, 1995 to Dec. 13, 1995.

E.D. maps were made by modifying the maps of the Population and Housing Census.

3) Survey

The survey was conducted from Dec. 11, 1995 to Dec. 23, 1995 by interviewing all the farm households. Questionnaires completed during the enumeration period were checked by supervisors to minimize errors.

9. Enumerators and Supervisors

A. Recruitment

1) Supervisor

Qualified government officials were designated as supervisors from each local administrative units and from regional offices of ASIB to be responsible for their administrative areas.

No. of supervisors

Unit : person

Region	No. of supervisors	Region	No. of supervisors
Seoul-tukpyolshi	156	Chungchongbuk-do	1,516
Pusan-kwangyokshi	289	Chungchongnam-do	2,831
Taegu-kwangyokshi	282	Chollabuk-do	2,396
Inchon-kwangyokshi	345	Chollanam-do	3,412
Kwangju-kwangyokshi	223	Kyongsangbuk-do	3,639
Taejon-kwangyokshi	248	Kyongsangnam-do	3,097
Kyonggi-do	2,287	Cheju-do	422
Kangwon-do	1,458		
		Total	22,601

2) Enumerator

Enumerators were selected, one for each E.D among people 18 years old or above, who live within or near each E.D., are well-informed of the present state of each E.D. and have time to spare for the census (Such as chief of community, leader of the "Saemaetul movement", farmer designated as "farmer's successor" by the government, chief of women's club, diligent farmer etc.).

No. of enumerators

Unit : Person

Region	Total	Chief of village	Saemaetul leader	Farmer's successor	Chief of women's club	Diligent farmer	Others
Seoul-tukpyolshi	70	23	7	-	2	4	34
Pusan-kwangyokshi	150	107	2	-	4	-	37
Taegu-kwangyokshi	218	101	2	1	17	2	95
Inchon-kwangyokshi	242	139	1	5	3	2	92
Kwangju-kwangyokshi	198	73	2	4	14	4	101
Taejon-kwangyokshi	178	111	2	1	3	-	61
Kyonggi-do	2,118	1,459	37	24	57	44	497
Kangwon-do	1,170	641	34	12	27	41	415
Chungchongbuk-do	1,263	1,256	37	2	4	18	152
Chungchongnam-do	2,558	2,215	45	18	27	26	227
Chollabuk-do	2,089	1,642	27	14	33	31	342
Chollanam-do	3,312	2,376	54	39	58	61	724
Kyongsangbuk-do	3,307	2,635	27	7	30	33	305
Kyongsangnam-do	2,560	1,840	34	16	32	56	582
Cheju-do	550	47	4	2	5	37	455
Total	19,713	14,446	309	151	329	359	4,119

B. Training

Enumerators and supervisors were trained to become familiar with "Enumeration Techniques and Administrative Instructions of 1995 Agricultural Census" for the purpose of conducting rapid and standardized enumeration and getting more precise results.

1) Training by central government

Representative supervisors of province and supervisors of ASIB were trained by the specialists in the Ministry.

2) Training by Provincial government

Representative supervisors of ward, city or county and supervisors of province were instructed by the trained persons above.

3) Training by ward, city or county government

Representative supervisors of town, township or subward and supervisors of ward, city or county were informed by the above.

4) Training by town, township or sub-ward government

Enumerators and supervisors of town, township of suward office were trained and informed by the above.

10. Tabulation and Publication

After being checked (e.g correction of omissions and miswritings, review of enumerator's work) by the town, township or sub-ward office, all the census questionnaires were submitted to the branch office of ASIB.

The items of advance report were forwarded to the M.A.F through administrative channels.

A. Publication of the advance report

For prompt uses, advance data on the basic items such as the number of farm households, farm household population are manually compiled and published as preliminary data before the publication of the final report.

B. Publication of the final report

Results of the complete enumeration by every census items are scheduled to be promulgated in December 1996. Classified by a national and 15 provincial level editions, the final report of the census will be published respectively by December 1996 and June 1997.

II. Explanation of Terms

FARM HOUSEHOLD

1. Farm household

Farm household as household engaged in farming for living, making profit, research is classified into private and institutional holding which fall under one of the following definitions :

A. Private farm household

Private farm household is classified into two categories : farm household producing agricultural products mainly for home consumption, and for sale.

The definition of farm household is defined in accordance with the followings :

- 1) A household directly cultivating arable land(paddy field, upland, land under permanent crops) of 10a(about 300pyung) or more at the time of the enumeration.
- 2) A household selling more than 400 thousand won of agricultural, livestock products.
- 3) A household falling under one of the following definition though not falling into the above definition.
 - a) A household raising more than 1 head of big animal(e.g., beef cattle, milk cow).
 - b) A household raising more than 3 heads of midium animal(e.g., pig, goat, sheep).
 - c) A household raising more than 40 heads of poultry(e.g., chicken, duck, goose, turkey).
 - d) A household raising more than 5 beehives.

B. Institutional holding

One of the following organizations or groups which fall under the same category defined for private farm household

- 1) School
- 2) Government and public agencies
- 3) Religious body
- 4) Company
- 5) Others(Social communities such as orphanage, asylum, and so on)

2. Full time farming farm household

This refers to a farm household which has a member engaged only in farming, or which has a member having been engaged in a job other than farming for less than 30 days in total during the year.

3. Part time farming farm household

This refers to farm household which has at least one member who was engaged in a non-farming job to earn money for more than 30 days in total during the year.

A. Type 1 Part time farm household

This refers to a part time farm household which earns more agricultural income than side - business income.

B. Type 2 Part time farm household

This refers to a part-time farming household which earns more for income from side business than agriculture.

C. Part-time farming farm household by holder

This refers to a farm household of the holder of which was engaged in non-farming works for more than 30 days in total during the year.

D. Part-time farming farm household by other members

This refers to a farm household of which at least one member other than the holder was engaged in non-farming works for more than 30 days in total during the year.

FARM HOUSEHOLD POPULATION

1. Farm household population

This refers to the no. of those who had lived more than 3 months in the private farm household defined as farm household as of Dec. 1, 1995 or those who would have lived there for more than 3 months during which the enumeration date fell, so even housemaids, babysitters, or farm workers who are not of the same blood are included in the farm household population.

But people such as lodgers or person employed for some other jobs except farming are excluded from the farm household population.

2. Population engaged in agriculture

This refers to such person at the age of 15 and above who has been engaged in farming for more than a day irrespective of whether they are engaged in non-farming works or not.

A. Population mainly engaged in agriculture

This refers to a person, among the population engaged in agriculture, who falls under one of the following categories was only engaged in agriculture, or was engaged in agriculture longer than in non-agricultural works(if he was engaged in both works).

3. Population engaged in non-agricultural works

This refers to a person at the age of 15 and above who was engaged in non-agricultural works for more than 30 days during the year.

A. Population mainly engaged in non-agricultural works

This refers to a person, among the population engaged in non-agriculture, who was only engaged in non-agriculture, or was engaged in non-agricultural works longer than in agricultural works (if he was engaged in both works).

4. Holder

This refers to a person who takes responsibility and exercises management control over the agricultural holding operation selection such as some kinds of cultivating crops, purchasing fertilizer, agricultural chemical, employing farm worker, handling harvest, who is not the head of the household.

5. Farmer's successor

This refers to a person who is to inherit the holder and exercises management control over the agricultural holding operation.

This covers not only the person who actually lives in the farm household as a household member but also who lives away in other region.

AGRICULTURAL LAND

1. Cropland

- A. This refers to such agricultural land as paddy field, upland field, and land under permanent crops which the farm household plans to cultivate next year as of Dec. 1, 1995 regardless of ownership.
- B. If a farm household rented the land from other individual or government and public agency, then that land is treated according to the following definitions.
 - If the farm household cultivated the land this year but it is not yet settled whether the farm household is able to rent it next year or not, then that land is regarded as the land of the farm household which cultivated it this year.

- If the farm household rented that land before Dec. 1, 1995 in order to cultivate it next year, then that land is regarded as the land of the farm household which rented it.
 - If the farm household is cultivating that land without lease, that land is regarded as the land of the farm household which cultivated it.
- C. If a farm household purchased a crop land before Dec. 1, 1995 to cultivate it next year but didn't cultivate it this year, that land is regarded as the land of the farm household which purchased it.
- D. If a farm household plans to plant crops on the newly reclaimed or filled-up land next year but didn't plant any crop this year, that land is regarded as the land of the farm household.
- E. If more than 2 farm households cultivate a cropland together, that land is divided and regarded as the land of each farm households by their share(or right) in the land.
- F. Idle cropland which cannot be cultivated to be uncultivated for more than two years is not regarded as cropland.

2. Paddy field

This refers to a type of cropland which has facilities to irrigate water and on which such crops which need to be filled with water to grow (paddy, parsley, rush, lotus root, etc.) can be cultivated regardless of the classification of land in the land register.

A. Single crop farming paddy field

This refers to a type of paddy field in which paddy was planted only once during the year.

B. Double crop farming paddy field

This refers to a type of paddy field in which other crops were planted after harvesting paddy field crops.

C. Paddy field irrigated

This refers to a type of paddy field readily irrigated as to have few water problem during drought even though it is not irrigated .

D. Paddy field partially irrigated

This refers to a type of paddy field which becomes short of water for paddy farming when it rains little, for water is not self-supplied by such irrigation facilities as tube well, pumping station, water canal reservoir, and pond for various reasons.

E. Paddy field rearranged

This refers to a type of paddy field which is equipped with both irrigation and drainage facilities and of which the shape is rearranged after that of rectangle.

3. Upland field

This refers to a type of cropland in which crops can be cultivated without irrigation facilities, paddy field cultivated upland crops but paddy is regarded as upland field.

4. Land under permanent crops

This refers to a type of upland field in which fruit trees, mulberry trees, ornamental trees, nurseries, or other trees are planted in a group, of which the size is 30 pyeong and more(Trees not planted in a group are excluded from the enumeration).

A. Orchard

This refers to a type of a cropland in which apples, pears, peaches, grapes, persimmons, tangerines, or other fruit trees are planted in a group, of which the size is 30 pyeong and more land planted chestnut, planted persimmons in a group on mountain is not regarded as orchard land.

B. Mulberry trees

This refers to a type of upland field in which mulberry trees are planted in a group, of which the size is 30 pyeong and more.

C. Ornamental trees

This refers to a type of upland field in which ornamental trees are planted, of which the size is 30 pyeong and more.

D. Nurseries

This refers to a type of upland field in which fruit trees, mulberry trees, or ornamental trees are planted in a group, of which the size is 30 pyeong and more.

E. Others

This refers to a type of upland field in which tea tree, paper mulberry, red osier tree, bamboo tree for producing bamboo shoot are planted in a group. Upland Field planted poplar, paulownia tree, other trees for producing wood is excluded

5. Land under permanent meadows and pastures

This refers to a type of grassland which is artificially made and taken care of in order to produce forage or to graze livestock.

A. Net area of grassland

This refers to a type of grassland which is planted only grass being made distinct from cropland.

Cropland planted feed crop for forage is not classified into grassland but cropland.

B. Area of subsidiary facilities

This refers to area of subsidiary facilities, barn, ground for training livestock, feed store-house which is established in grassland.

Area of subsidiary facilities established away from grassland is excluded.

6. Greenhouse

- A. Greenhouse refers to such facilities as a vinyl house or a glasshouse which is made high enough for people to work without trouble. But such covers as vinyl mulches or tiny tunnel-like structures are excluded from the enumeration.
- B. If a greenhouse doesn't have any heating facility but is able to keep temperature suitable for growing crops by itself, that protective cover is considered to satisfy the above definition.
- C. A temporary greenhouse refers to a protective cover which was removed after cultivating crops last year.
- D. A permanent greenhouse refers to a protective cover which is not removed after cultivating crops last year and will be used this year.
- E. Greenhouse which are not used for cultivating crops (such as cigarette drying room, working room) are excluded from the enumeration.

PROCESS OF PADDY FARMING

1. Farming without help of others

This refers to a type of paddy farming which is done directly by the holder or other farm household members, or by exchanging labors with other farm households or by hiring temporary workers who are paid by the day.

2. Farming by subcontracting out

This refers to a type of paddy farming which is done by subcontracting.

CROPS

1. Harvested area of general crops in open field

- A. This refers to the actual harvested area of general crops, not the sown or planted area. So, those areas where there were no harvests(due to drought, flood, insect disease, etc.) were excluded from the enumeration.
- B. When temporary crops and permanent crops such as fruit trees and mulberry trees are grown simultaneously in the same area, such areas of temporary crops are also enumerated as the area of temporary crops.

2. Harvested area of greenhouse crops

This refers to the harvested area of crops which is cultivated in greenhouse(vinyl house, glasshouse)

LIVESTOCK & POULTRY

1. Korean Native beef cattle

Native beef cattle refers to all the native Korean cattle and beef cattle except milk cow.

2. Milk cow

Milk cow includes cattle raised for milk like Holstein, Jersey and Guensey. Milk bull is included in beef cattle

3. Pig

This refers to all the pigs raised by farm households.

4. Chicken

This refers to all the chickens raised by farm households. Chicken is classified into two category according to raising purpose but varieties chicken for eggs, chicken for meat.

A. Chicken for eggs

This refers to chickens that are raised for eggs regardless of their varieties.

B. Chicken for meat

This refers to chickens that are raised for meat regardless of their varieties.

5. Milk goat

This refers to white goats such as sanen, Alpain, and Nubian, etc. Male goats of these varieties are also included.

6. Sheep

This refers to goats for fur(such as corridale, Merino, etc.)

7. Goat

This refers to goats for meat. So, female goats, though they gave birth to a baby and is currently milked, are included because they are for meat.

8. Honeybee

This refers to beehives in which honeybee is raised.

If they are raised place to place, those which are kept temporarily in other person's house during winter time are enumerated as the owner's.

AGRICULTURAL MACHINERY

1. Speed sprayer

This refers to a 4 wheel drive sprayer.

Power sprayer operated and attached to tiller, power mist and paster is excluded.

2. Rice mill

This refers to a type of agricultural machinery which makes paddy into rice.

Miniature rice mill for home consumption is excluded from the enumeration.

3. Combine

This refers to a type of agricultural machinery used to gather crops from a windrow, thresh it, and clean seed in turn during driving.

4. Binder

This refers to a type of agricultural machinery used to cut paddy or barley, bind them in bundles, and discharge them.

5. Feed machinery

This refers to a type of agricultural machinery which is used to make forage.

Feed machinery is classified to integrate all the machinery, feed harvester, feed cutter, feed powder used for producing forage.

6. Multi-purpose cultivator

This refers to a type of agricultural machinery used for such purposes as removing weeds from upland field crops and horticulture crops, planting, covering seeds with soil, mulching with vinyl, fertilizing, as well as tilling, ground-leveling.

Various subsidiary working-machines can be attached to this machine and this machine is smaller and lighter than tiller.

(engine of less than 5 HP is attached)

7. Grain dryer

This refers to a type of agricultural machinery used to dry grains, includes both non-circular or circular type.

8. Water pump

This refers to a type of agricultural machinery used to pump up waters, operated by engine.

9. Transplanter

This refers to a type of agricultural machinery used to plant seeds which were grown in the nurseries or makeshift nurseries.

10. Truck for agriculture

This refers to trucks used to produce crops, to transport crops harvested.

MODERN CONVENIENCE AND UTILITIES

1. Modern convenience

Modern convenience is classified not by its type but by its function. If one set has more than two functions it is distinctively enumerated by each function.

2. Modern utilities

A. Modern kitchen

This refers to a type of kitchen which is equipped with a modern kitchen table, kitchen ware, and diswashing facilities of western style.

B. Modern bathroom

This refers to a type of toilet which is connected to piped-water in which human discharge and wastes are flushed by water.

TYPE OF FARMING

1. Paddy

This refers to farm households which earn most of their income through paddy farming than any other farming.

2. Orchard

This refers to farm household which earn most of their income through fruit farming than any other farming.

Such farm household is classified into five major kind of fruits : apple, pear, grape, orange, others.

3. Vegetables

This refers to farm households which earn most of their income through vegetables farming than any other farming.

4. Oil and cash crops

This refers to farm households which earn most of their income through oil and cash crops farming than any other farming.

The kind of oil and cash crops is oil crops(sesame seed, perilla rape seed, etc.), medicine crops, crops of government monopoly, mushrooms, and so on.

5. Flowering plant

This refers to farm households which earn most of their income through flowering plant farming than any other farming.

6. Upland crops

This refers to farm households which earn most of their income through upland crops farming than any other farming.

The upland crops is cultivated only in open field except greenhouse.

7. Livestock

This refers to a type of farm households which earn most of their income through raising livestock than any other sources. Livestock is classified into five kinds : Korean native beef cattle, milking cows, pig, chicken, others

8. Others

This refers to a type of farm households which earn most of their income through farming other than the categories listed above.

SALES OF AGRICULTURAL PRODUCTS

1. Annual Sales

This refers to the amount of sales of agricultural products directly sold by farm households in the past year.

2. Sales Route

This refers to a type of sales route which a farm household sold its most profitable crops.

A. Wholesale Market

This refers to a farm household which sells agricultural products through a wholesale market.

The wholesale market is classified into two categories : a public market established and authorized by the government, and general markets other than public markets.

B. Joint Market

This refers to those farm households which sell agricultural products through public sales in a joint market.

C. Cooperative Sale

This refers to those farm households which sell agricultural products through cooperative organizations(Agricultural Cooperative, Livestock Cooperative) or through a cooperative place of business which is established by other farm households producing the same kind of crops.

D. Purchase of Government, Institution

This refers to those farm households which sell agricultural products according to production contract with the government, a company or through the government or institution purchase.

E. Purchase of Merchant collecting crops

This refers to those farm households which sell agricultural products through the purchase of merchant collecting crops.


F. Self - Owned Store

This refers to those farm households which sell agricultural products directly to self-owned stores.

G. Others

This refers to those farm households which sell agricultural products through sale route other than the ones listed above and also those who do not sell agricultural products.

여백



I. 총 농 가

TOTAL FARM HOUSEHOLD

1 영농주체 및 No. of F.Hs by Type of Agricultural

단위 : 농가...가구

영농구분	영농주체별 농가 By Type of Agricultural Holdings										경지없는 농가 F.Hs Without Cropland	0.1ha 미만 Less than 0.1 ha
	총농가 Total F.Hs	개인농가 Private F.Hs	준농가 Institutional Holding					기타 Others				
			소계 Sub-total	학교 School	정부기관 Govt.Agency	종교단체 Religion	기업체 Pvt.Co.					
전국	1 502 171	1 500 745	1 426	307	363	305	224	227	24 086	15 741		
영농주체별												
개인농가	1 500 745	1 500 745	-	-	-	-	-	-	23 918	15 719		
자관매	242 310	242 310	-	-	-	-	-	-	1 654	7 369		
1 258 435	1 258 435	-	-	-	-	-	-	-	22 264	8 350		
준농가	1 426	-	1 426	307	363	305	224	227	168	22		
학교	307	-	307	307	-	-	-	-	13	7		
정부기관	363	-	363	-	363	-	-	-	43	1		
종교단체	305	-	305	-	-	305	-	-	5	10		
기업체	224	-	224	-	-	-	224	-	75	2		
기타	227	-	227	-	-	-	-	227	32	2		
시도별												
서울특별시	2 752	2 743	9	2	-	5	1	1	30	258		
울산광역시	9 813	9 789	24	4	6	8	2	4	285	273		
대전광역시	13 173	13 162	11	1	4	2	2	2	365	207		
대구광역시	18 081	18 072	9	2	3	2	-	-	384	411		
부산광역시	11 944	11 934	10	3	5	-	-	2	159	79		
경상남도	7 886	7 864	22	4	5	6	-	7	116	168		
경상북도	160 825	160 581	244	52	47	38	66	41	4 622	2 467		
충청남도	83 295	83 126	169	28	53	37	13	38	1 515	1 342		
충청북도	99 508	99 407	101	20	29	17	22	13	1 690	456		
전라남도	192 888	192 741	147	24	26	24	40	33	2 405	1 775		
전라북도	152 354	152 257	97	15	36	28	7	11	2 485	1 314		
경기도	252 072	251 914	158	36	52	27	20	23	2 794	2 268		
강원도	259 629	259 454	175	27	50	64	12	22	3 730	1 976		
제주도	198 076	197 920	156	50	34	38	15	19	3 099	2 342		
합계	39 875	39 781	94	39	13	9	22	11	407	405		
서울특별시	2 752	2 743	9	2	-	5	1	1	30	258		
강원도	4	4	-	-	-	-	-	-	-	-		
충청남도	3	2	1	1	-	-	-	-	-	1		
충청북도	116	115	1	-	-	1	-	-	-	5		
경기도	30	30	-	-	-	-	-	-	-	1		
충청남도	17	17	-	-	-	-	-	-	-	-		
경기도	86	86	-	-	-	-	-	-	-	35		
충청북도	75	75	-	-	-	-	-	-	2	3		
경기도	81	81	-	-	-	-	-	-	4	-		
충청북도	671	670	1	-	-	-	-	1	17	7		
경기도	86	86	-	-	-	-	-	-	-	6		
충청북도	2	2	-	-	-	-	-	-	-	-		
경기도	1	1	-	-	-	-	-	-	1	-		
충청북도	713	708	5	1	-	4	-	-	5	162		
충청북도	445	445	-	-	-	-	-	-	-	30		
충청북도	78	78	-	-	-	-	-	-	-	-		
충청북도	344	343	1	-	-	-	1	-	1	8		
부산광역시	9 813	9 789	24	4	6	8	2	4	285	273		
충청남도	6	6	-	-	-	-	-	-	-	-		
충청북도	62	61	1	-	1	-	-	-	1	17		
경기도	7	7	-	-	-	-	-	-	-	-		
충청북도	35	35	-	-	-	-	-	-	1	6		
충청북도	3	3	-	-	-	-	-	-	-	-		
충청북도	18	17	1	1	-	-	-	-	9	-		
경기도	98	98	-	-	-	-	-	-	78	2		
충청북도	262	262	-	-	-	-	-	-	2	8		
경기도	234	233	1	-	-	-	-	1	11	45		
충청북도	89	88	1	1	-	-	-	-	10	7		
경기도	534	529	5	1	-	2	-	2	36	46		
합계	5 318	5 311	7	-	4	1	1	1	56	62		

경 지 규 모 별 농 가 수

Holdings and by Size of Cropland

Unit : F.H....Household

경 지 규 모 별 농 가 수 By Size of Cropland										Administrative Districts
0.1-0.3	0.3-0.5	0.5-0.7	0.7-1.0	1.0-1.5	1.5-2.0	2.0-2.5	2.5-3.0	3.0-5.0	5.0ha 이상 5.0 ha and More	
201 267	216 376	191 455	240 838	265 295	152 837	79 565	43 872	55 016	15 823	Whole Country
										By Type of Agri. Holding
201 037	216 226	191 368	240 739	265 195	152 765	79 504	43 829	54 896	15 549	Private Farm Household
109 102	64 524	29 612	17 619	8 369	2 398	828	360	422	53	For Home Consumption
91 935	151 702	161 756	223 120	256 826	150 367	78 676	43 469	54 474	15 496	For Sale
230	150	87	99	100	72	61	43	120	274	Institutional Holding
73	29	21	19	15	15	20	12	32	51	School
24	30	19	17	38	22	20	12	37	100	Govt. & Public Agency
89	48	31	33	24	11	4	9	18	23	Religious Body
9	10	5	7	7	10	5	3	15	76	Private Corporation
35	33	11	23	16	14	12	7	18	24	Etc.
										By Shi & Do
818	566	310	300	237	96	33	20	59	25	Seoul-tukpyolshi
2 138	1 668	1 196	1 270	1 248	673	353	214	362	133	Pusan-kwangyok-shi
2 866	2 735	2 007	2 097	1 681	732	210	117	112	44	Taegu-kwangyok-shi
2 438	2 091	1 697	2 548	3 300	2 071	1 129	711	1 037	264	Inchon-kwangyok-shi
2 027	2 259	1 821	2 058	1 781	843	356	195	255	111	Kwangju-kwangyok-shi
1 874	1 653	1 179	1 231	945	362	146	92	88	32	Taejon-kwangyok-shi
22 721	21 541	18 504	22 517	26 155	16 076	9 383	5 683	8 346	2 810	Kyonggi-do
9 883	10 080	8 692	11 824	14 482	9 944	5 661	3 398	4 864	1 610	Kangwon-do
12 204	12 784	12 024	15 177	18 811	12 010	6 555	3 332	3 748	717	Chungchongbuk-do
19 787	24 524	23 463	32 215	38 238	22 318	11 764	6 525	7 683	2 191	Chungchongnam-do
16 802	18 846	16 767	23 081	26 942	17 157	10 095	6 140	9 358	3 367	Chollabuk-do
34 164	36 627	33 974	42 194	44 670	24 696	12 699	7 039	8 458	2 489	Chollanam-do
34 181	36 654	33 474	43 615	50 440	28 336	13 517	6 646	6 189	871	Kyongsangbuk-do
34 531	37 335	31 444	34 191	30 551	13 268	5 694	2 387	2 607	627	Kyongsangnam-do
4 833	7 013	4 903	6 520	5 814	4 255	1 970	1 373	1 850	532	Cheju-do
818	566	310	300	237	96	33	20	59	25	Seoul-tukpyolshi
2	1	1	-	-	-	-	-	-	-	Songdong-gu
-	-	2	-	-	-	-	-	-	-	Kwangjin-gu
18	21	15	19	18	12	2	2	4	-	Chungnang-gu
8	8	1	6	3	3	-	-	-	-	Tobong-gu
6	3	-	1	6	-	1	-	-	-	Nowon-gu
25	9	3	6	4	2	-	-	1	1	Unpyong-gu
20	25	8	9	7	-	-	-	-	1	Mapo-gu
13	13	18	15	9	6	1	1	1	-	Yangchon-gu
76	124	106	107	92	44	19	13	45	21	Kangso-gu
26	14	9	11	14	3	2	-	1	-	Kuro-gu
-	-	1	-	-	-	-	-	1	-	Yongdungpo-gu
-	-	-	-	-	-	-	-	-	-	Kwanak-gu
308	144	37	33	14	6	1	1	1	1	Socho-gu
195	93	49	37	27	8	2	1	2	1	Kangnam-gu
11	22	20	11	8	1	3	1	1	-	Songpa-gu
110	89	40	45	35	11	2	1	2	-	Kangdong-gu
2 138	1 668	1 196	1 270	1 248	673	353	214	362	133	Pusan-kwangyok-shi
4	2	-	-	-	-	-	-	-	-	Chung-gu
27	9	1	6	-	-	1	-	-	-	So-gu
3	2	1	1	-	-	-	-	-	-	Tong-gu
19	6	3	-	-	-	-	-	-	-	Yongdo-gu
2	-	-	-	-	1	-	-	-	-	Pusanjin-gu
5	1	1	1	-	-	-	-	-	1	Tongnae-gu
5	5	3	2	1	1	-	-	1	-	Nam-gu
68	73	40	41	26	1	1	1	1	-	Puk-gu
85	39	21	13	11	2	2	1	2	2	Haeundae-gu
17	15	7	8	7	7	3	2	6	-	Saha-gu
166	101	50	48	36	20	5	6	14	6	kumjong-gu
963	783	692	762	786	458	243	152	257	104	Kangso-gu

1 영 농 주 체 및 No. of F.Hs by Type of Agricultural

단위 : 농가...가구

영 구 역			영 농 주 체 별 증 농 가 By Type of Agricultural Holdings							경지없는 농 가 F.Hs Without Cropland		0.1ha 미만 Less than 0.1 ha		
			총 농 가 Total F.Hs	개인 농가 Private F.Hs	증 농 가									기타 Others
					소 계 Sub-total	학 교 School	정부기관 Govt.Agency	종교단체 Religion	기업체 Pvt.Co.					
연수사기	제임상장	구	1	-	1	-	1	-	-	-	-	-	-	-
		구	6	6	-	-	-	-	-	-	-	-	-	-
		군	116	115	1	1	-	-	-	-	1	3		
			3 024	3 018	6	-	-	5	3	1	-	80	77	
대구광역시			13 173	13 162	11	1	4	2	2	2	365	207		
동서남북수달	성서성	구	3 005	3 001	4	-	-	1	2	1	94	50		
		구	94	94	-	-	-	-	-	-	-	2		
		구	31	31	-	-	-	-	-	-	-	-		
		구	1 181	1 176	5	-	3	1	-	1	38	38		
		구	1 129	1 128	1	1	-	-	-	-	43	22		
		군	474	474	-	-	-	-	-	-	7	7		
			7 259	7 258	1	-	1	-	-	-	183	88		
인천광역시			18 081	18 072	9	2	3	2	2	-	384	411		
중동남연남부계서강웅	수평평양화진	구	1 384	1 384	-	-	-	-	-	-	1	4		
		구	19	19	-	-	-	-	-	-	-	2		
		구	160	160	-	-	-	-	-	-	5	13		
		구	165	165	-	-	-	-	-	-	45	13		
		구	912	911	1	-	1	-	-	-	24	29		
		구	334	331	3	-	1	2	-	-	21	11		
		구	1 008	1 008	-	-	-	-	-	-	36	7		
		군	1 293	1 290	3	-	1	-	2	-	35	29		
			10 540	10 538	2	2	-	-	-	-	140	179		
			2 266	2 266	-	-	-	-	-	-	77	124		
광주광역시			11 944	11 934	10	3	5	-	-	2	159	79		
동서남북광산		구	265	265	-	-	-	-	-	-	3	2		
		구	1 115	1 114	1	-	1	-	-	-	39	12		
		구	1 861	1 859	2	-	-	-	-	2	11	12		
		구	2 146	2 144	2	2	-	-	-	-	45	28		
		구	6 557	6 552	5	1	4	-	-	-	61	25		
대전광역시			7 886	7 864	22	4	5	6	-	7	116	168		
동중사유대	성민	구	1 559	1 556	3	1	-	1	-	1	32	19		
		구	701	700	1	-	-	1	-	-	7	13		
		구	1 517	1 514	3	1	1	1	-	-	28	46		
		구	3 230	3 215	15	2	4	3	-	6	45	70		
		구	879	879	-	-	-	-	-	-	4	20		
경기			160 825	160 581	244	52	47	38	66	41	4 622	2 467		
수원	원안	시	2 528	2 505	23	5	14	2	1	1	54	53		
	광권팔	구	584	578	6	2	3	-	-	1	4	8		
		구	1 349	1 337	12	3	9	-	-	-	25	30		
		구	595	590	5	-	2	2	1	-	25	15		
성남	수중분	시	1 400	1 398	2	1	-	-	1	-	12	51		
		구	624	622	2	1	-	-	1	-	3	25		
		구	154	154	-	-	-	-	-	-	3	4		
		구	622	622	-	-	-	-	-	-	6	22		
의안	정안	시	944	941	3	-	2	-	-	1	26	18		
		시	298	298	-	-	-	-	-	-	13	13		
		구	99	99	-	-	-	-	-	-	8	3		
		구	199	199	-	-	-	-	-	-	5	10		
부천	원미사정	시	941	940	1	-	-	-	-	1	22	38		
		구	273	272	1	-	-	-	-	1	7	10		
		구	239	239	-	-	-	-	-	-	12	19		
		구	429	429	-	-	-	-	-	-	3	9		
광명	명천산	시	733	732	1	1	-	-	-	-	31	16		
		시	13 570	13 558	12	3	1	1	7	-	245	153		
		시	962	961	1	1	-	-	-	-	67	26		
		시	2 195	2 195	-	-	-	-	-	-	36	98		

경 지 규 모 별 농 가 수

Holdings and by Size of Cropland

Unit : F.H....Household

경 지 규 모 별 농 가 수 By Size of Cropland										Administrative Districts	
0.1-0.3	0.3-0.5	0.5-0.7	0.7-1.0	1.0-1.5	1.5-2.0	2.0-2.5	2.5-3.0	3.0-5.0	5.0ha 이상 5.0 ha and More		
-	-	-	-	-	-	-	-	-	-	1	Yonje-gu
2	1	2	-	-	-	-	-	1	-	-	Suyong-gu
40	21	10	14	7	7	1	1	9	2	2	Sasang-gu
732	610	365	374	374	176	97	50	72	17	17	Kijang-gun
2 866	2 735	2 007	2 097	1 681	732	210	117	112	44	44	Taegu-kwangyok-shi
748	685	476	476	305	91	31	21	20	8	8	Tong-gu
43	28	11	5	3	1	-	-	-	1	1	So-gu
16	5	3	2	3	2	-	-	-	-	-	Nam-gu
331	311	164	143	78	45	8	10	12	3	3	Puk-gu
341	230	181	136	103	49	13	4	5	2	2	Susong-gu
139	102	77	65	37	22	5	7	3	3	3	Talso-gu
1 248	1 374	1 095	1 270	1 152	522	153	75	72	27	27	Talsong-gun
2 438	2 091	1 697	2 548	3 300	2 071	1 129	711	1 037	264	264	Inchon-kwangyok-shi
199	173	105	196	288	178	97	65	75	3	3	Chung-gu
8	4	2	1	2	-	-	-	-	-	-	Tong-gu
63	29	17	13	12	4	-	2	-	2	2	Nam-gu
63	20	4	10	5	2	1	-	2	-	-	Yonsu-gu
203	183	113	132	88	56	26	18	31	9	9	Namdong-gu
69	69	44	47	33	12	9	3	13	3	3	Bupyeong-gu
93	150	109	158	140	97	67	41	76	34	34	Kyeyang-gu
177	235	178	194	180	112	43	31	52	27	27	So-gu
1 022	925	917	1 520	2 203	1 415	795	509	739	176	176	Kanghwa-gun
541	303	208	277	349	195	91	42	49	10	10	Ongjin-gun
2 027	2 259	1 821	2 058	1 781	843	356	195	255	111	111	Kwangju-kwangyok-shi
116	67	25	29	17	3	3	-	-	-	-	Tong-gu
185	229	169	185	142	58	29	20	35	12	12	So-gu
274	395	313	359	260	124	49	30	28	6	6	Nam-gu
440	434	355	322	267	122	53	21	35	24	24	Puk-gu
1 012	1 134	959	1 163	1 095	536	222	124	157	69	69	Kwangan-gu
1 874	1 653	1 179	1 231	945	362	146	92	88	32	32	Taejon-kwangyok-shi
459	377	253	215	133	47	10	6	4	4	4	Tong-gu
204	158	80	90	75	41	17	10	5	1	1	Chung-gu
358	298	247	230	190	58	25	17	17	3	3	So-gu
596	611	462	561	478	186	86	55	58	22	22	Yusong-gu
257	209	137	135	69	30	8	4	4	2	2	Taedok-gu
22 721	21 541	18 504	22 517	26 155	16 076	9 383	5 683	8 346	2 810	2 810	Kyonggi-do
524	502	360	323	318	166	72	50	55	51	51	Suwon-shi
152	135	80	80	71	28	9	3	7	7	7	Changan-gu
230	262	192	177	176	104	43	37	35	38	38	Kuansong-gu
142	105	88	66	71	34	20	10	13	6	6	Paldal-gu
458	329	170	167	124	49	23	7	7	3	3	Songnam-shi
207	171	72	68	52	14	5	4	1	2	2	Sujung-gu
47	26	24	28	15	3	3	1	-	-	-	Chungwon-gu
204	132	74	71	57	32	15	2	6	1	1	Pundang-gu
180	196	135	133	127	66	29	16	15	3	3	Uijongbu-shi
99	62	36	30	29	10	3	2	-	1	1	Anyang-shi
33	27	10	8	6	3	-	1	-	-	-	Manan-gu
66	35	26	22	23	7	3	1	-	1	1	Tongan-gu
160	203	101	134	98	71	32	24	39	19	19	Puchon-shi
59	54	27	36	30	19	13	5	10	3	3	Wonmi-gu
55	57	24	23	24	15	3	5	1	1	1	Sosa-gu
46	92	50	75	44	37	16	14	28	15	15	Ojong-gu
130	137	106	107	102	44	21	4	23	12	12	Kwangmyong-shi
1 297	1 531	1 293	1 786	2 335	1 616	1 041	694	1 146	433	433	Pyongtaek-shi
171	162	125	149	138	61	27	14	17	5	5	Tongduchon-shi
514	350	255	283	310	168	69	31	62	19	19	Ansan-shi

1 영농주체 및 No. of F.Hs by Type of Agricultural

단위 : 농가...가구

행정 구역		영농주체별농가 By Type of Agricultural Holdings								경지없는 농가 F.Hs Without Cropland 0.1ha 미만 Less than 0.1 ha	
		총농가 Total F.Hs	개인농가 Private F.Hs	Institutional Holding							
				소계 Sub-total	학교 School	정부기관 Govt.Agency	종교단체 Religion	기업체 Pvt.Co.	기타		
		행정 구역									
고양시	양천시	6 140	6 131	9	3	-	1	1	4	160	185
과천시	시리시	442	442	-	-	-	-	-	4	4	68
구리시	시	581	579	2	-	1	-	1	-	11	14
남양주시	양주시	6 443	6 433	10	3	4	-	3	-	340	116
오산시	산시	1 224	1 219	5	-	1	-	3	1	19	4
시천시	시	2 712	2 704	8	1	2	2	3	-	113	41
시천시	시	417	417	-	-	-	-	-	-	5	5
시천시	시	856	856	-	-	-	-	-	-	5	30
하남시	시	1 805	1 799	6	1	-	2	1	2	44	48
양주시	주천시	5 821	5 816	5	1	1	-	-	3	321	93
과천시	천천시	10 365	10 339	26	6	2	4	9	5	169	48
과천시	천천시	17 568	17 553	15	3	2	-	6	4	327	189
과천시	천천시	10 285	10 277	8	3	-	2	-	3	329	139
과천시	천천시	4 472	4 467	5	2	3	-	-	-	100	37
과천시	천천시	4 937	4 931	6	1	3	2	-	-	210	58
포천시	천천시	9 280	9 268	12	1	1	2	4	4	431	212
포천시	천천시	4 645	4 640	5	-	2	2	1	-	67	113
포천시	천천시	9 628	9 615	13	1	1	7	2	2	157	103
포천시	천천시	10 330	10 309	21	7	2	2	10	-	296	92
포천시	천천시	9 389	9 369	20	4	-	4	5	7	401	71
포천시	천천시	12 657	12 636	21	4	3	4	7	3	411	124
포천시	천천시	7 257	7 253	4	-	2	1	1	-	196	211
강원도	도	83 295	83 126	169	28	53	37	13	38	1 515	1 342
춘천시	천시	6 897	6 878	19	3	13	2	-	1	183	175
춘천시	천시	8 332	8 320	12	5	2	1	-	4	237	80
춘천시	천시	8 058	8 048	10	5	5	-	-	-	93	122
춘천시	천시	2 012	2 009	3	-	1	2	-	-	43	102
춘천시	천시	713	706	7	-	2	2	1	2	51	31
춘천시	천시	769	766	3	-	2	1	-	-	33	12
춘천시	천시	5 798	5 795	3	1	1	1	-	-	43	198
홍천군	군	8 701	8 694	7	3	1	3	-	-	104	144
홍천군	군	6 810	6 786	24	-	-	1	-	23	121	81
홍천군	군	4 902	4 894	8	1	3	4	-	-	42	58
홍천군	군	5 879	5 854	25	2	12	5	6	-	76	27
홍천군	군	4 093	4 089	4	-	1	1	2	-	56	29
철원군	군	5 420	5 405	15	2	4	3	2	4	144	57
철원군	군	2 598	2 587	11	3	1	6	-	1	57	58
철원군	군	2 619	2 613	6	1	1	3	1	-	66	63
철원군	군	3 101	3 097	4	-	2	2	-	-	69	14
철원군	군	3 180	3 175	5	2	1	-	1	1	47	71
철원군	군	3 413	3 410	3	-	1	-	-	2	50	20
충청북도	도	99 508	99 407	101	20	29	17	22	13	1 690	456
충청남도	도	4 034	4 026	8	2	5	-	-	1	80	52
충청남도	도	1 686	1 680	6	1	4	-	-	1	47	16
충청남도	도	2 348	2 346	2	1	1	-	-	-	33	36
충청북도	도	13 201	13 194	7	3	2	-	2	-	248	80
충청북도	도	8 437	8 431	6	2	3	-	-	1	91	25
충청남도	도	16 093	16 086	7	2	-	-	3	2	416	90
충청남도	도	7 935	7 929	6	1	2	2	-	1	181	44
충청남도	도	8 978	8 971	7	-	3	-	2	2	101	34
충청남도	도	9 802	9 790	12	5	2	2	2	1	60	21
충청남도	도	6 429	6 419	10	3	3	2	4	-	103	18
충청남도	도	8 898	8 894	4	-	2	1	-	1	119	35
충청남도	도	9 052	9 030	22	1	4	8	7	2	159	30
충청남도	도	4 473	4 467	6	-	2	2	-	-	44	8
충청남도	도	2 176	2 170	6	1	1	2	-	2	88	19
충청남도	도	192 888	192 741	147	24	26	24	40	33	2 405	1 775
충청남도	도	12 422	12 405	17	3	2	2	9	1	329	101

경 지 규 모 별 농 가 수

Holdings and by Size of Cropland

Unit : F.H....Household

경 지 규 모 별 농 가 수 By Size of Cropland										Administrative Districts
0.1-0.3	0.3-0.5	0.5-0.7	0.7-1.0	1.0-1.5	1.5-2.0	2.0-2.5	2.5-3.0	3.0-5.0	5.0ha 이상 5.0 ha and More	
1 308	1 097	802	813	800	381	221	127	166	80	Koyang-shi
132	70	47	47	28	21	9	6	7	3	Kwachon-shi
98	80	90	94	79	45	17	13	26	14	Kuri-shi
1 627	1 217	1 012	915	688	265	116	51	61	35	Namyangju-shi
165	181	171	155	240	109	62	29	65	24	Osan-shi
525	388	298	378	398	220	124	78	97	52	Shihung-shi
81	66	62	72	72	21	14	10	9	-	Kunpo-shi
290	163	87	116	92	39	17	8	5	4	Uiwang-shi
462	466	306	270	132	40	15	8	7	7	Hanam-shi
1 191	919	786	801	861	398	207	104	108	32	Yangju-gun
934	968	941	1 357	1 934	1 339	871	575	912	317	Yoju-gun
1 918	1 798	1 813	2 385	3 198	2 186	1 416	797	1 163	378	Hwasong-gun
1 049	1 343	1 190	1 441	1 844	1 060	642	377	599	272	Paju-gun
1 044	722	632	743	640	288	119	59	69	19	Kwangju-gun
439	456	408	517	751	569	374	340	565	250	Yonchon-gun
1 124	1 386	1 212	1 403	1 471	852	465	264	355	105	Pochon-gun
782	826	693	866	728	343	119	55	46	7	Kapyong-gun
1 303	1 393	1 236	1 611	1 844	1 068	462	212	206	33	Yangpyong-gun
912	994	1 012	1 304	1 721	1 306	903	568	960	262	Ichon-gun
1 562	1 316	1 171	1 410	1 458	877	448	268	328	79	Yongin-gun
1 400	1 421	1 296	1 710	2 414	1 503	937	548	724	169	Ansong-gun
842	799	658	997	1 181	895	508	344	504	122	Kimpo-gun
9 883	10 080	8 692	11 824	14 482	9 944	5 661	3 398	4 864	1 610	Kangwon-do
912	1 125	897	1 174	1 216	657	259	136	127	36	Chunchon-shi
1 048	1 102	1 014	1 386	1 629	888	445	236	218	49	Wonju-shi
1 350	1 293	1 033	1 213	1 207	704	394	239	322	88	Kangrung-shi
671	388	257	247	178	65	27	13	14	7	Tonghae-shi
89	64	50	75	80	96	52	27	69	29	Taebaek-shi
126	132	102	104	120	60	36	17	25	2	Sokcho-shi
1 336	1 141	833	972	693	342	112	39	69	20	Samchok-shi
738	935	860	1 313	1 762	1 289	642	360	439	115	Hongchon-gun
530	635	646	1 023	1 290	1 037	625	350	381	91	Hongsong-gun
580	592	473	702	893	679	395	207	217	64	Youngwol-gun
460	478	412	623	1 112	873	557	356	616	289	Pyongchang-gun
292	420	340	481	740	512	352	239	433	199	Chongson-gun
177	299	340	460	724	742	589	490	1 011	387	Chorwon-gun
277	272	241	373	522	359	196	103	124	16	Hwachon-gun
180	250	201	335	428	369	234	177	225	91	Yanggu-gun
227	321	337	475	652	425	210	136	177	58	Inje-gun
457	296	266	344	506	372	283	188	297	53	Kosong-gun
433	337	390	524	730	475	253	85	100	16	Yangyang-gun
12 204	12 784	12 024	15 177	18 811	12 010	6 555	3 332	3 748	717	Chungchongbuk-do
625	701	598	652	548	320	164	103	139	52	Chongju-shi
269	311	270	291	222	109	47	34	49	21	Sangdang-gu
356	390	328	361	326	211	117	69	90	31	Hungdok-gu
1 610	1 613	1 462	1 791	2 477	1 700	997	530	587	106	Chungju-shi
1 143	1 035	970	1 222	1 572	1 107	642	331	262	37	Chechon-shi
1 839	2 139	1 961	2 551	3 052	1 773	983	523	633	133	Chongwon-gun
901	900	920	1 128	1 594	1 078	568	284	295	42	Poun-gun
1 439	1 494	1 417	1 556	1 529	774	321	165	125	23	Okchon-gun
1 392	1 551	1 421	1 918	2 009	902	325	107	80	16	Yongdong-gun
632	714	645	871	1 253	883	525	272	425	88	Chincheon-gun
959	956	980	1 232	1 801	1 297	766	344	355	54	Koesan-gun
728	819	906	1 317	1 761	1 373	804	454	578	123	Umsong-gun
642	539	487	602	843	599	355	156	181	17	Tanyang-gun
294	323	257	337	372	204	105	63	88	26	Chungpyong-chulchangs
19 787	24 524	23 463	32 215	38 238	22 318	11 764	6 525	7 683	2 191	Chungchongnam-do
1 254	1 567	1 541	2 054	2 348	1 374	779	428	531	116	Chonan-shi

1 영농주체 및 No. of F.Hs by Type of Agricultural

단위 : 농가...가구

행 정 구 역			영 농 주 체 별 농 가 By Type of Agricultural Holdings							경지없는 농 가 F.Hs Without Cropland		0.1ha 미만 Less than 0.1 ha	
			총 농 가 Total F.Hs	개인 농가 Private F.Hs	준 농 가 Institutional Holding								기 타 Others
					소 계 Sub-total	학 교 School	정 부 기 관 Govt. Agency	종 교 단 체 Religion	기 업 체 Pvt. Co.	경지없는 농 가 F.Hs Without Cropland	0.1ha 미만 Less than 0.1 ha		
공 보 아 서	주 령 산 시	시 시 시 시	14 082	14 072	10	1	3	2	-	4	249	82	
			12 066	12 060	6	1	1	3	1	-	120	88	
			13 162	13 160	2	-	-	-	1	1	227	55	
			15 730	15 715	15	1	1	4	2	7	101	195	
	광 연 단 부 서 청	산 기 산 어 천 양	관 관 관 관 관	10 152	10 142	10	6	1	-	-	3	51	45
				7 917	7 907	10	1	4	2	2	1	163	76
				16 732	16 721	11	-	3	1	3	4	354	157
				15 404	15 386	18	1	2	3	5	7	138	260
	홍 예 태 당 계	성 산 안 진 출	관 관 관 관 소	11 468	11 465	3	-	1	-	1	1	53	119
				8 222	8 217	5	2	2	-	1	-	70	73
				13 287	13 277	10	1	1	4	2	2	229	144
				14 183	14 168	15	4	4	3	3	1	112	82
전 라 북 도	통 계	관 관 관 관 소	10 077	10 069	8	2	1	-	4	1	40	62	
			17 397	17 390	7	1	-	-	6	-	161	218	
			587	587	-	-	-	-	-	-	-	8	18
			152 354	152 257	97	15	36	28	7	11	2 485	1 314	
전 라 남 도	주 산 진	시 구 구	5 329	5 326	3	2	-	-	-	1	36	10	
			1 987	1 987	-	-	-	-	-	-	-	16	6
			3 342	3 339	3	2	-	-	-	1	20	4	
관 악 정 남 김	산 산 읍 원 진 제	시 시 시 시 시	9 587	9 583	4	-	1	2	-	1	64	53	
			16 844	16 826	18	4	6	6	-	2	674	118	
			16 837	16 834	3	1	2	-	-	-	317	74	
			13 699	13 686	13	1	8	2	2	-	275	190	
			16 768	16 755	13	2	2	6	1	2	345	189	
완 전 무 장 임 순 고 부	주 안 주 수 실 창 장 안	관 관 관 관 관 관 관	11 839	11 830	9	3	2	2	2	-	160	58	
			7 716	7 713	3	-	2	-	-	1	83	101	
			5 545	5 542	3	-	3	-	-	-	46	20	
			5 798	5 793	5	-	3	1	1	-	82	102	
			7 815	7 812	3	-	3	-	-	-	119	33	
			8 012	8 004	8	-	1	5	1	1	93	81	
			14 736	14 727	9	1	1	4	-	3	95	19	
			11 829	11 826	3	1	2	-	-	-	96	266	
			252 072	251 914	158	36	52	27	20	23	2 794	2 268	
무 어 순 나 여 광	포 수 추 천 양	시 시 시 시 시	1 058	1 057	1	-	-	-	-	1	10	56	
			876	874	2	-	1	-	-	1	12	43	
			15 401	15 393	8	2	5	1	-	-	173	163	
			18 611	18 599	12	3	5	2	2	2	341	149	
			2 193	2 192	1	-	1	-	-	-	14	19	
7 649	7 641	8	3	4	1	-	-	37	124				
담 곡 구 여 고 보	양 성 래 천 홍 성	관 관 관 관 관	10 381	10 373	8	1	1	4	-	2	201	84	
			8 647	8 644	3	1	1	-	-	1	107	42	
			5 912	5 905	7	2	1	3	-	1	115	69	
			10 117	10 117	-	-	-	-	-	-	59	92	
			19 796	19 791	5	2	2	-	1	-	72	128	
11 737	11 730	7	2	5	-	-	-	120	114				
화 장 장 해 영 무	순 홍 진 남 안	관 관 관 관 관	11 104	11 097	7	-	2	3	1	1	135	67	
			10 530	10 525	5	-	2	1	1	1	216	147	
			9 727	9 721	6	1	1	2	2	2	99	59	
			17 692	17 675	17	4	3	2	6	2	79	55	
			13 014	13 002	12	4	4	2	2	-	166	120	
13 651	13 644	7	-	2	-	2	2	3	189	75			
함 양 장 완 진 신	평 장 성 도 도 안	관 관 관 관 관	10 062	10 052	10	1	3	2	-	4	115	64	
			11 135	11 126	9	2	2	3	2	-	119	106	
			9 509	9 498	11	4	3	2	-	2	137	116	
			10 917	10 913	4	2	2	-	-	-	182	185	
			9 339	9 331	8	2	2	3	1	-	4	141	
			13 014	13 014	-	-	-	-	-	-	92	50	
경 상 북 도			259 629	259 454	175	27	50	64	12	22	3 730	1 976	

경 지 규 모 별 농 가 수

Holdings and by Size of Cropland

Unit : F.H., Household

경 지 규 모 별 농 가 수										Administrative Districts
By Size of Cropland										
0.1-0.3	0.3-0.5	0.5-0.7	0.7-1.0	1.0-1.5	1.5-2.0	2.0-2.5	2.5-3.0	3.0-5.0	5.0ha 이상 5.0 ha and More	
1 515	1 858	1 915	2 499	2 883	1 635	690	360	347	49	Kongju-shi
1 450	1 677	1 560	1 920	2 131	1 212	720	404	581	203	Poryong-shi
1 065	1 515	1 394	2 045	2 635	1 688	979	630	744	185	Asan-shi
1 217	1 506	1 531	2 522	3 496	2 297	1 159	696	763	247	Sosan-shi
1 566	2 027	1 869	2 071	1 645	549	173	70	60	26	Kumsan-gun
987	1 214	1 207	1 403	1 425	717	335	180	174	36	Yongi-gun
1 934	2 556	2 127	2 810	2 828	1 562	932	513	708	251	Nonsan-gun
1 462	2 005	1 944	2 519	3 117	1 789	1 009	504	557	100	Puyo-gun
1 695	1 815	1 443	1 894	1 914	1 027	540	324	471	173	Sochon-gun
720	926	1 054	1 497	1 897	1 099	471	201	176	38	Chongyang-gun
1 469	1 597	1 683	2 461	2 993	1 525	634	294	222	36	Hongsong-gun
1 055	1 576	1 554	2 353	3 064	1 918	1 087	574	666	142	Yesan-gun
876	1 023	1 001	1 592	2 163	1 412	765	470	522	151	Tae'an-gun
1 397	1 568	1 556	2 485	3 595	2 477	1 478	874	1 153	435	Tangjin-gun
125	94	84	90	104	37	13	3	8	3	Kyeryong-chulchangso
16 802	18 846	16 767	23 081	26 942	17 157	10 095	6 140	9 358	3 367	Chollabuk-do
729	915	738	873	967	414	268	120	177	82	Chonju-shi
402	392	278	285	276	163	69	38	35	27	Wansan-gu
327	523	460	588	691	251	199	82	142	55	Tokchin-gu
1 084	1 280	938	1 375	1 446	1 068	683	419	751	426	Kumsan-shi
1 490	1 923	1 596	2 392	2 890	1 854	1 247	785	1 279	596	Iksan-shi
1 813	1 917	1 833	2 487	2 953	2 015	1 193	727	1 158	350	Chongup-shi
1 686	1 746	1 657	2 168	2 620	1 527	834	448	469	79	Namwon-shi
1 250	1 751	1 341	2 152	2 601	2 116	1 445	1 011	1 900	667	Kimje-shi
1 622	1 940	1 728	2 114	2 126	1 011	514	239	258	69	Wanju-gun
976	953	1 024	1 433	1 402	859	358	160	145	22	Chinan-gun
775	906	860	1 071	1 085	488	166	68	55	5	Muju-gun
704	718	757	984	1 203	684	282	146	119	17	Changsu-gun
964	1 059	991	1 335	1 584	879	422	216	163	50	Imshil-gun
922	927	968	1 317	1 685	967	483	254	270	45	Sunchang-gun
1 272	1 388	1 423	1 942	2 569	1 957	1 306	907	1 399	459	Kochang-gun
1 515	1 423	913	1 438	1 611	1 318	894	640	1 215	500	Puan-gun
34 164	36 627	33 974	42 194	44 670	24 696	12 699	7 039	8 458	2 489	Chollanam-do
264	211	127	151	119	61	22	11	15	11	Mokpo-shi
438	199	90	56	26	10	2	-	-	-	Yosu-shi
2 569	2 811	2 674	3 066	2 448	880	312	124	131	50	Sunchon-shi
2 154	2 472	2 337	3 043	3 457	2 036	1 078	613	743	188	Naju-shi
570	550	388	353	224	43	16	6	8	2	Yochon-shi*
1 553	1 891	1 504	1 246	843	258	95	28	49	21	Kwangju-shi
1 526	1 835	1 747	1 971	1 773	692	269	122	134	27	Tamyang-gun
1 137	1 485	1 452	1 833	1 582	615	216	92	78	8	Koksong-gun
1 085	1 180	1 053	1 111	863	266	106	32	27	5	Kuryo-gun
2 500	2 240	1 731	1 742	1 272	330	80	32	29	10	Yochon-gun
2 508	2 927	2 905	3 894	3 859	1 786	792	390	418	117	Kohung-gun
1 199	1 533	1 521	2 099	2 354	1 324	696	341	354	82	Posong-gun
1 784	2 020	1 913	2 057	1 770	774	313	140	112	19	Hwasun-gun
1 094	1 368	1 263	1 825	2 101	1 167	599	321	357	72	Changhung-gun
893	1 031	1 177	1 525	1 970	1 212	722	410	518	111	Kangjin-gun
1 049	1 330	1 480	2 341	3 451	2 812	1 809	1 138	1 568	580	Haenam-gun
1 085	1 283	1 176	1 732	2 376	1 690	1 115	773	1 128	370	Yongam-gun
1 194	1 513	1 459	2 212	2 913	1 875	985	513	522	201	Muan-gun
919	1 209	1 203	1 664	2 007	1 353	616	378	449	85	Hampyong-gun
1 304	1 186	1 183	1 670	2 027	1 435	783	467	638	217	Yonggwang-gun
1 351	1 483	1 316	1 588	1 591	888	428	257	273	81	Changsong-gun
3 829	2 488	1 806	1 427	756	183	38	9	9	5	Wando-gun
1 207	1 219	1 112	1 491	1 809	1 126	561	293	292	84	Chindo-gun
952	1 163	1 357	2 097	3 079	1 880	1 046	549	606	143	Shinan-gun
34 181	36 654	33 474	43 615	50 440	28 336	13 517	6 646	6 189	871	Kyongsangbuk-do

1 영농주체 및
No. of F.Hs by Type of Agricultural

단위 : 농가...가구

영역	영농주체별농가 By Type of Agricultural Holdings									경지없는 농가 F.Hs Without Cropland	0.1ha 미만 Less than 0.1 ha
	총농가 Total F.Hs	개인농가 Private F.Hs	공공농가 Institutional Holding						기타 Others		
			소계 Sub-total	학교 School	정부기관 Govt.Agency	종교단체 Religion	기업체 Pvt.Co.				
포항 남부	시	16 040	16 033	7	-	1	2	3	1	141	120
	구	6 566	6 563	3	-	-	2	1	-	44	83
	구	9 474	9 470	4	-	1	-	2	1	97	37
경북 안동 영양 문경	시	21 452	21 445	7	5	-	1	-	1	470	218
	시	16 076	16 065	11	1	1	6	1	2	308	61
	시	18 251	18 243	8	2	2	2	-	2	258	106
	시	10 072	10 059	13	1	3	7	-	2	141	46
	시	11 313	11 308	5	-	2	1	1	1	270	117
	시	15 500	15 489	11	-	2	8	-	1	216	65
	시	22 588	22 570	18	5	4	7	1	1	215	115
	시	10 590	10 583	7	-	2	4	-	1	169	79
	시	10 817	10 809	8	3	3	1	-	1	257	212
	경북 영양	군	7 306	7 299	7	-	4	3	-	-	74
군		17 649	17 637	12	2	5	3	2	-	136	95
군		6 503	6 497	6	-	3	3	-	-	39	48
군		4 696	4 693	3	-	3	-	-	-	30	44
군		7 785	7 779	6	2	2	-	-	2	91	117
경북 영양	군	10 675	10 670	5	-	3	2	-	-	110	73
	군	6 155	6 148	7	1	1	2	-	3	102	50
	군	10 414	10 407	7	1	2	2	1	1	163	44
	군	6 629	6 627	2	-	-	-	1	1	254	45
	군	12 779	12 771	8	3	1	2	1	1	154	74
	군	8 223	8 215	8	-	3	5	-	-	84	95
	군	7 285	7 279	6	1	1	2	1	1	29	107
	군	831	828	3	-	2	1	-	-	19	26
	경상 남도	198 076	197 920	156	50	34	38	15	19	3 099	2 342
	경상 남도 창원	시	5 852	5 849	3	-	2	1	-	-	58
시		11 925	11 918	7	1	1	3	-	2	172	83
구		920	918	2	-	-	2	-	-	4	2
구		461	460	1	-	1	-	-	-	12	1
구		178	177	1	-	-	1	-	-	3	-
경상 남도 창원	10 366	10 363	3	1	-	-	-	2	153	80	
경상 남도 합계	시	4 711	4 710	1	-	-	-	-	1	74	78
	구	3 926	3 925	1	-	-	-	-	1	51	58
	구	785	785	-	-	-	-	-	-	23	20
경북 영양	시	15 349	15 336	13	5	6	2	-	-	163	107
	시	1 145	1 144	1	-	1	-	-	-	40	65
	시	6 821	6 816	5	2	1	1	-	1	61	139
	시	10 008	10 002	6	1	2	1	-	2	182	140
	시	10 004	9 988	16	9	1	-	4	2	510	107
	시	14 707	14 702	5	1	2	-	-	-	213	102
	시	9 065	9 057	8	1	1	2	1	3	48	339
	시	7 705	7 703	2	1	-	-	-	1	74	39
경북 영양	군	9 407	9 404	3	1	1	1	-	-	112	57
	군	12 208	12 195	13	5	3	4	1	-	149	66
	군	4 209	4 201	8	2	1	4	1	-	224	117
	군	10 210	10 198	12	3	1	3	3	2	167	106
	군	12 371	12 365	6	2	3	-	-	1	44	245
경북 영양	군	10 404	10 397	7	1	-	4	1	1	195	136
	군	8 734	8 719	15	3	1	4	4	3	176	93
	군	8 550	8 530	20	4	1	1	-	-	177	55
	군	10 555	10 550	5	5	-	-	-	-	126	39
	군	13 136	13 128	8	3	3	2	-	-	132	152
제주	39 875	39 781	94	39	13	9	22	11	407	405	
제주	시	6 063	6 048	15	3	4	3	3	2	85	52
	시	7 589	7 570	19	7	4	2	4	2	56	116
제주	군	13 656	13 623	33	12	3	2	10	6	198	105
	군	12 567	12 540	27	17	2	2	5	1	68	132

경 지 규 모 별 농 가 수

Holdings and by Size of Cropland

Unit : F.H....Household

경 지 규 모 별 농 가 수 By Size of Cropland										Administrative Districts
0.1-0.3	0.3-0.5	0.5-0.7	0.7-1.0	1.0-1.5	1.5-2.0	2.0-2.5	2.5-3.0	3.0-5.0	5.0ha 이상 5.0 ha and More	
3 478	3 123	2 152	2 260	2 228	1 174	572	335	372	85	Pohang-shi
1 946	1 538	1 016	882	597	242	89	57	54	18	Nam-gu
1 532	1 585	1 136	1 378	1 631	932	483	278	318	67	Puk-gu
3 152	3 648	3 149	3 585	3 622	1 764	844	438	481	81	Kyongju-shi
1 934	2 425	2 385	3 049	3 331	1 557	576	247	184	19	Kimchon-shi
2 115	2 167	2 097	3 042	3 980	2 433	1 153	516	345	39	Andong-shi
1 095	1 346	1 202	1 638	1 926	1 200	635	360	406	77	Kumi-shi
1 026	1 212	1 191	1 787	2 271	1 556	840	493	479	71	Yongju-shi
1 810	2 348	2 356	3 094	3 407	1 417	469	171	133	14	Yongchon-shi
2 203	2 628	2 644	3 660	4 880	2 987	1 552	842	781	81	Sangju-shi
1 300	1 622	1 298	1 658	2 046	1 235	587	309	260	27	Mungyong-shi
2 128	1 988	1 703	1 888	1 594	646	202	84	98	17	Kyongsan-shi
851	888	947	1 355	1 774	864	336	127	81	10	Kunwi-gun
1 858	1 915	1 921	2 922	3 890	2 337	1 187	609	690	89	Uisong-gun
651	601	593	971	1 423	1 144	557	242	202	32	Chongsong-gun
467	503	442	625	974	827	430	172	156	26	Yongyang-gun
1 760	1 448	1 108	1 138	1 090	546	259	120	92	16	Yongdak-gun
1 619	1 575	1 555	1 910	2 102	1 041	428	151	95	16	Chongdo-gun
738	939	864	1 099	1 266	633	255	113	83	13	Koryong-gun
1 113	1 500	1 785	2 526	2 206	760	195	74	47	1	Songju-gun
1 040	1 104	937	1 197	1 113	565	203	82	69	20	Chiilgok-gun
1 074	1 200	1 188	1 762	2 593	1 936	1 270	712	722	94	Yechon-gun
822	758	655	1 094	1 715	1 367	846	399	355	33	Ponghwa-gun
1 765	1 528	1 205	1 210	909	307	117	48	51	9	Ulchin-gun
202	188	97	145	100	40	4	2	7	1	Ullung-gun
34 531	37 335	31 444	34 191	30 551	13 268	5 694	2 387	2 607	627	Kyongsangnam-do
954	901	752	914	968	553	274	148	209	42	Changwon-shi
1 581	1 989	1 729	1 836	2 158	1 129	582	291	310	65	Ulsan-shi
139	171	158	149	151	64	33	17	17	15	Chung-gu
126	86	76	61	57	23	8	5	6	-	Nam-gu
61	61	35	10	8	-	-	-	-	-	Tong-gu
1 255	1 671	1 460	1 616	1 942	1 042	541	269	287	50	Ulju-gu
1 245	992	779	721	539	169	62	21	19	12	Masan-shi
988	819	666	624	473	155	52	20	13	7	Happo-gu
257	173	113	97	66	14	10	1	6	5	Hoewon-gu
2 433	2 871	2 542	2 914	2 491	975	452	162	199	40	Chinju-shi
364	253	142	118	98	28	17	8	9	3	Chinhae-shi
2 987	1 728	879	646	293	44	27	9	6	2	Tongyong-shi
2 005	1 975	1 510	1 723	1 398	600	227	102	115	31	Sachon-shi
1 545	1 699	1 420	1 549	1 420	785	382	184	278	125	Kimhae-shi
1 849	2 491	2 387	2 772	2 693	1 183	533	207	225	52	Miryang-shi
3 063	2 451	1 425	985	504	144	57	25	21	3	Koje-shi
1 107	1 397	1 382	1 622	1 294	472	179	68	61	10	Uiryong-gun
969	1 519	1 404	1 803	1 919	879	408	159	152	26	Haman-gun
1 326	1 894	1 838	2 318	2 428	1 198	487	209	235	60	Changnyong-gun
868	806	623	605	504	213	101	44	78	26	Yangsan-gun
1 359	1 838	1 736	1 942	1 784	712	313	107	116	30	Kosong-gun
3 349	3 428	2 548	1 845	714	141	34	7	10	6	Namhae-gun
1 781	1 984	1 787	1 881	1 550	627	221	113	104	25	Hadong-gun
1 105	1 468	1 304	1 623	1 629	765	332	103	117	19	Sancheon-gun
1 530	1 792	1 521	1 710	1 575	687	264	117	101	12	Hamyang-gun
1 277	1 622	1 543	1 953	2 208	1 029	419	163	154	22	Kochang-gun
1 825	2 237	2 193	2 711	2 384	935	323	140	88	16	Hapchon-gun
4 833	7 013	4 903	6 520	5 814	4 255	1 970	1 373	1 850	532	Cheju-do
968	1 215	834	952	896	490	215	113	180	63	Cheju-shi
1 097	1 722	1 152	1 404	1 015	577	169	108	132	41	Sogwipo-shi
1 519	2 105	1 555	2 197	2 030	1 641	755	538	786	227	Pukcheju-gun
1 249	1 971	1 362	1 967	1 873	1 547	831	614	752	201	Namjeju-gun

2 경 지 및 목

Area of Cropland and Land under

단위: 농가...가구
면적...ha

행성 구역	경지									
	Cropland									
	합계		논							
	농가수 No. of F.Hs	면적 Area	농가수 No. of F.Hs	면적			농가수 No. of F.Hs	면적 Area	계 Total	
계 Total				일모작 Single Crop	이모작 Double Crop					
전국	1 478 085	1 676 328	1 205 623	1 067 246	958 634	108 612	1 254 779	609 082	157 685	
영농주체별										
개인농가	1 476 827	1 657 711	1 205 049	1 053 806	945 281	108 525	1 253 699	603 905	155 450	
법인	240 656	98 685	181 420	63 987	60 664	3 323	175 298	34 698	3 416	
합계	1 236 171	1 559 026	1 023 629	989 819	884 617	105 202	1 078 401	569 207	152 034	
준농가	1 258	18 616	574	13 440	13 353	87	1 080	5 176	2 235	
학교	294	970	167	380	370	10	246	590	238	
정부기관	320	3 001	160	851	819	32	278	2 150	969	
종교단체	300	653	112	192	187	5	274	661	82	
기업체	149	13 316	47	11 621	11 583	38	126	1 694	845	
기타	195	677	88	396	393	2	156	282	101	
경지규모별										
경지없는 농가	-	-	-	-	-	-	-	-	-	
0.1ha미만	15 741	1 300	1 861	168	148	20	14 084	1 132	93	
0.1-0.2	102 468	16 071	37 387	5 560	5 009	551	76 577	10 511	1 236	
0.2-0.3	98 799	25 233	63 493	13 400	12 069	1 331	68 848	11 833	2 029	
0.3-0.5	216 376	87 427	166 046	51 862	46 323	5 539	163 114	35 565	7 788	
0.5-0.7	191 455	115 784	163 992	72 113	63 696	8 416	159 121	43 671	10 641	
0.7-1.0	240 838	205 324	213 746	129 242	113 950	15 291	210 622	76 082	20 306	
1.0-1.5	265 295	327 368	242 834	208 828	185 889	22 939	242 244	118 540	32 714	
1.5-2.0	152 837	264 482	139 816	166 778	149 753	17 024	141 690	97 704	27 356	
2.0-2.5	79 565	177 279	73 538	115 088	104 359	10 729	74 368	62 191	16 482	
2.5-3.0	43 872	119 814	40 080	78 493	71 562	6 932	40 506	41 321	10 998	
3.0-5.0	55 016	203 926	49 317	137 766	125 253	12 513	49 838	66 161	17 254	
5.0ha이상	15 823	132 320	13 513	87 950	80 623	7 327	13 767	44 371	10 787	
시도별										
서울특별시	2 722	1 866	855	857	857	-	2 205	1 009	180	
부산광역시	9 528	9 393	6 599	6 538	5 545	993	6 757	2 855	347	
대구광역시	12 808	9 608	9 569	6 036	4 617	1 419	9 115	3 572	1 766	
인천광역시	17 697	22 816	14 536	18 331	18 325	6	15 233	4 485	397	
대전광역시	11 785	11 088	10 528	8 397	7 665	732	7 325	2 691	530	
경기도	7 770	5 768	5 642	3 435	3 328	108	6 288	2 333	1 011	
강원도	156 203	193 995	122 826	133 314	133 223	91	128 744	60 682	9 433	
충청남도	81 780	110 322	54 942	49 793	49 599	194	74 272	60 529	2 171	
충청북도	97 818	114 160	79 296	60 240	59 570	670	83 999	53 921	11 780	
전라남도	190 483	241 447	169 153	178 024	174 184	3 839	161 475	63 424	12 194	
전라북도	149 869	202 672	133 779	156 408	140 464	15 944	126 315	46 264	5 667	
경상남도	249 278	274 351	217 331	186 583	142 732	43 851	214 344	87 768	13 474	
경상북도	255 899	267 713	208 442	143 839	131 787	12 052	219 597	123 874	55 773	
제주도	194 977	163 979	171 634	115 297	86 617	28 681	159 653	48 682	19 129	
서울특별시	39 468	47 149	491	155	120	35	39 457	46 994	23 834	
충청남도	4	2	-	-	-	-	4	2	1	
충청북도	3	1	-	-	-	-	3	1	-	
충청남도	116	106	5	1	1	-	116	105	75	
충청북도	30	20	8	3	3	-	28	17	8	
충청남도	17	13	1	0	-	-	16	13	10	
경상남도	86	49	13	8	8	-	81	41	24	
경상북도	73	40	22	8	8	-	66	31	-	
경상남도	77	63	45	35	35	-	42	28	5	
경상북도	654	826	598	710	710	-	228	116	6	
경상남도	86	56	24	14	14	-	79	41	1	
경상북도	2	5	2	5	5	-	1	1	-	
경상남도	-	-	-	-	-	-	-	-	-	
경상북도	708	220	64	29	29	-	698	191	34	
경상남도	445	210	25	13	13	-	435	198	9	
경상북도	78	58	12	6	6	-	72	52	3	
경상남도	343	197	36	25	25	-	336	172	6	

초지 면적

Permanent Meadows and Pastures

Unit : F.H....Household
Area...ha

경지 (Cropland)					목초지 (Land under Permanent Meadows and Pastures)					행정구 (Administrative Districts)
밭 (Upland Field)					농가 (No. of F.Hs)	면적 (Area)				
그중 수목지 (Among these Land under Permanent Crops)						계 (Total)	초지 (Net Area)	부대시설 (Subsidiary Facilities)		
과수원 (Orchard)	홍박 (Mulberry)	관상수 (Ornamental)	묘포 (Nurseries)	기타 (Others)						
146 189	1 200	4 177	2 308	3 812	8 082	19 334	18 590	744	Whole Country	
By Type of Agri. Holding										
145 413	1 073	3 796	1 607	3 561	7 936	12 402	11 819	583	Private Farm Household	
2 714	62	186	85	368	225	239	163	76	For Home Consumption	
142 699	1 011	3 610	1 522	3 193	7 711	12 162	11 656	507	For Sale	
775	127	381	701	251	146	6 932	6 771	161	Institutional Holding	
93	4	74	55	13	60	665	643	22	School	
124	107	155	540	43	26	2 049	2 013	36	Govt. & Public Agency	
64	-	4	2	12	3	2	2	-	Religious Body	
439	5	139	85	179	42	3 373	3 301	72	Private Corporation	
55	11	10	21	5	15	843	813	30	Etc.	
By Size of Cropland										
-	-	-	-	-	993	8 934	8 666	268	Without Cropland	
80	6	2	6	183	191	179	179	13	Less than 0.1ha	
1 113	7	47	18	51	238	403	379	24	0.1 - 0.2	
1 851	9	65	24	80	209	269	260	9	0.2 - 0.3	
7 211	36	209	87	245	576	506	474	32	0.3 - 0.5	
9 979	59	209	111	282	583	714	676	38	0.5 - 0.7	
19 221	127	350	172	435	880	907	808	99	0.7 - 1.0	
31 172	213	456	267	606	1 311	1 126	1 074	52	1.0 - 1.5	
26 076	182	416	224	459	1 033	1 011	955	56	1.5 - 2.0	
15 674	124	256	125	305	659	670	641	29	2.0 - 2.5	
10 366	82	222	106	222	436	590	569	21	2.5 - 3.0	
15 958	142	554	249	351	670	1 619	1 587	32	3.0 - 5.0	
7 487	219	1 387	924	770	311	2 393	2 322	72	5.0ha and More	
By Shi & Do										
106	1	58	7	8	5	37	31	6	Seoul-tukpyolshi	
263	-	61	12	11	105	126	118	8	Pusan-kwangyok-shi	
1 691	4	41	10	20	50	18	17	1	Taegu-kwangyok-shi	
300	4	48	11	35	61	39	35	4	Inchon-kwangyok-shi	
461	7	28	17	16	61	99	95	4	Kwangju-kwangyok-shi	
874	1	82	26	28	25	24	22	2	Taejon-kwangyok-shi	
7 374	86	1 032	466	474	529	1 200	1 004	196	Kyonggi-do	
1 548	50	218	154	201	925	4 248	4 141	107	Kangwon-do	
10 711	92	355	267	354	420	1 122	1 088	33	Chungchongbuk-do	
10 965	143	475	217	393	1 521	2 480	2 339	141	Chungchongnam-do	
4 234	258	625	224	326	451	766	734	33	Chollabuk-do	
12 097	181	217	393	586	1 570	1 194	1 137	57	Chollanam-do	
54 506	224	164	312	566	746	1 238	1 188	50	Kyongsangbuk-do	
17 712	139	462	165	650	742	1 186	1 133	53	Kyongsangnam-do	
23 346	10	308	27	143	871	5 556	5 508	48	Cheju-do	
106	1	58	7	8	5	37	31	6	Seoul-tukpyolshi	
-	-	1	-	-	1	0	-	-	Songdong-gu	
-	-	-	-	-	1	36	30	6	Kwangjin-gu	
70	-	4	-	-	-	-	-	-	Chungnang-gu	
8	-	-	-	-	-	-	-	-	Tobong-gu	
10	-	-	-	-	-	-	-	-	Nowon-gu	
-	-	22	-	1	-	-	-	-	Unpyong-gu	
-	-	-	-	-	1	0	-	-	Mapo-gu	
3	-	-	-	1	-	-	-	-	Yangchon-gu	
-	-	4	-	-	-	-	-	-	Kangso-gu	
-	-	1	-	-	-	-	-	-	Kuro-gu	
-	-	-	-	-	-	-	-	-	Yongdungpo-gu	
-	-	-	-	-	-	-	-	-	Kwanak-gu	
1	-	25	5	3	2	0	-	-	Socho-gu	
8	-	-	-	-	-	-	-	-	Kangnam-gu	
3	-	-	-	-	-	-	-	-	Songpa-gu	
2	-	2	2	-	-	-	-	-	Kangdong-gu	

2 경 지 및 목
Area of Cropland and Land under

단위 : 농가...가구
면적...ha

행정구역	경지											
	합계		논							농가수 No. of F.Hs	면적 Area	계 Total
	농가수 No. of F.Hs	면적 Area	농가수 No. of F.Hs	면적			농가수 No. of F.Hs	면적 Area				
				계 Total	일모작 Single Crop	이모작 Double Crop						
부산광역시	9 528	9 393	6 599	6 538	5 545	993	6 757	2 855		347		
중서동영	6	2	2	1	1	-	4	1		-		
부산진	61	18	2	1	1	-	60	17		4		
동래	7	3	2	1	1	-	5	3		2		
남포	34	9	4	1	1	-	31	8		-		
북해	3	2	1	0	-	-	2	2		2		
동남	9	11	4	3	3	-	7	9		7		
북해	20	13	10	4	2	2	12	9		1		
해운대	260	149	55	26	25	1	236	122		3		
사당	223	102	57	43	43	-	211	58		4		
강서	79	78	12	11	11	-	75	67		2		
강서	498	362	96	44	40	3	449	318		73		
강서	5 262	6 098	4 022	4 595	3 768	828	3 071	1 503		95		
수서	1	11	-	-	-	-	1	11		11		
수서	6	5	5	4	3	1	2	1		-		
수서	115	111	43	21	20	2	79	90		4		
수서	2 944	2 419	2 284	1 782	1 627	156	2 512	636		139		
대구광역시	12 808	9 608	9 569	6 036	4 617	1 419	9 115	3 572		1 766		
중서	2 911	1 940	1 569	658	642	16	2 506	1 282		974		
남부	54	40	32	11	11	-	79	29		2		
서부	31	16	17	6	5	1	21	10		3		
서부	1 143	729	612	299	276	23	937	430		84		
서부	1 025	586	402	149	145	4	1 006	537		473		
서부	467	328	426	265	235	31	211	63		12		
서부	7 076	5 868	6 511	4 648	3 333	1 344	4 355	1 220		216		
인천광역시	17 697	22 816	14 536	18 331	18 325	6	15 233	4 485		397		
중동	1 383	1 701	1 092	1 174	1 174	-	1 267	527		18		
중동	19	7	9	4	4	-	11	3		-		
중동	155	89	86	58	58	-	100	32		10		
중동	120	50	28	22	22	-	107	28		1		
중동	888	799	606	502	501	-	734	297		66		
부계	313	277	199	200	200	-	153	77		10		
부계	972	1 411	814	1 215	1 215	-	518	197		10		
부계	1 258	1 768	971	1 437	1 437	1	915	331		40		
부계	10 400	14 774	9 371	12 619	12 614	4	9 323	2 155		142		
부계	2 189	1 938	1 360	1 100	1 100	-	2 105	838		100		
광주광역시	11 785	11 088	10 528	8 397	7 665	732	7 325	2 691		530		
동서	262	118	173	66	57	9	198	53		11		
동서	1 076	1 011	989	865	730	135	466	146		24		
동서	1 850	1 573	1 488	992	923	68	1 556	581		76		
동서	2 101	1 812	1 884	1 470	1 385	86	1 210	341		117		
동서	6 496	6 575	5 994	5 014	4 578	434	3 895	1 571		302		
대전광역시	7 770	5 768	5 642	3 435	3 328	108	6 288	2 333		1 011		
중서	1 527	917	777	295	290	5	1 409	622		398		
중서	694	482	506	248	240	8	535	234		73		
중서	1 489	1 063	1 219	731	694	38	1 114	331		94		
중서	3 185	2 785	2 461	1 841	1 794	47	2 621	944		399		
중서	875	522	679	320	310	11	609	202		48		
경기	156 203	193 995	122 826	133 314	133 223	91	128 744	60 682		9 433		
수원	2 474	2 703	1 930	1 751	1 751	-	1 692	952		309		
수원	580	564	446	265	265	-	388	299		163		
수원	1 324	1 592	1 091	1 115	1 115	-	865	477		116		
수원	570	547	393	370	370	-	439	176		30		
성남	1 388	824	499	283	281	2	1 302	541		40		
성남	621	342	166	90	90	-	601	252		27		
성남	151	93	56	26	25	1	138	67		3		

초지면적
Permanent Meadows and Pastures

Unit : F.H....Household
Area...ha

경지					초지				Administrative Districts
Cropland					Land under Permanent Meadows and Pastures				
밭					면적				
Upland Field					개가 No. of F.Hs	계 Total	초지 Net Area	부대시설 Subsidiary Facilities	
그중수원지									
Among the Land under Permanent Crops									
과수원 Orchard	봉밭 Mulberry	관상수 Ornamental	묘포 Nursaries	기타 Others					
263	-	61	12	11	105	126	118	8	Pusan-kwangyok-shi
-	-	-	-	-	-	-	-	-	Chung-gu
2	-	2	-	-	-	-	-	-	So-gu
2	-	-	-	-	-	-	-	-	Tong-gu
-	-	-	-	-	-	-	-	-	Yongdo-gu
2	-	-	-	-	-	-	-	-	Pusanjin-gu
7	-	-	-	-	-	-	-	-	Tongnae-gu
1	-	-	-	-	4	0	-	-	Nam-gu
2	-	-	-	-	-	-	-	-	Puk-gu
2	-	1	2	-	13	34	33	-	Haeundae-gu
2	-	-	-	-	3	0	-	-	Saha-gu
28	-	37	2	6	-	-	-	-	kumjong-gu
85	-	9	1	1	25	6	1	5	Kangso-gu
-	-	7	4	-	-	-	-	-	Yonje-gu
-	-	-	-	-	-	-	-	-	Suyong-gu
4	-	-	-	-	1	1	1	-	Sasang-gu
127	-	5	2	5	59	85	82	3	Kijang-gun
1 491	4	41	10	20	50	18	17	1	Taegu-kwangyok-shi
951	-	13	3	7	12	6	5	-	Tong-gu
2	-	-	-	-	-	-	-	-	So-gu
4	-	-	-	-	-	-	-	-	Nam-gu
77	-	2	1	3	4	1	1	-	Puk-gu
460	-	8	2	2	5	1	1	-	Susong-gu
12	-	-	-	-	1	1	1	-	Talso-gu
185	3	16	4	7	28	9	8	1	Talsong-gun
300	4	48	11	35	61	39	35	4	Inchon-kwangyok-shi
9	-	4	1	4	-	-	-	-	Chung-gu
-	-	-	-	-	-	-	-	-	Tong-gu
10	-	-	-	-	-	-	-	-	Nam-gu
1	-	-	-	-	-	-	-	-	Yonsu-gu
53	-	10	-	3	2	1	-	-	Namdong-gu
4	-	4	2	-	4	1	1	-	Bupyeong-gu
6	-	2	1	1	1	2	2	-	Kyeyang-gu
26	-	11	1	1	3	0	-	-	So-gu
103	-	16	6	17	50	32	28	3	Kanghwa-gun
88	3	-	-	9	1	3	3	-	Gngjin-gun
461	7	28	17	16	61	99	95	4	Kwangju-kwangyok-shi
6	-	2	1	1	-	-	-	-	Tong-gu
20	-	2	-	2	8	3	3	-	So-gu
74	-	1	-	1	19	3	3	1	Nam-gu
92	-	11	7	6	6	13	12	1	Puk-gu
269	7	13	8	6	28	79	77	2	Kwangsang-gu
874	1	82	26	28	25	24	22	2	Taejon-kwangyok-shi
354	-	36	2	6	6	4	3	-	Tong-gu
63	-	5	-	4	-	-	-	-	Chung-gu
70	-	8	8	8	8	3	2	1	So-gu
342	1	32	16	8	11	18	16	1	Yusong-gu
45	-	1	-	1	-	-	-	-	Taedok-gu
7 374	86	1 032	466	474	529	1 200	1 004	196	Kyonggi-do
53	49	48	47	113	5	8	5	2	Suwon-shi
18	-	31	9	103	1	1	1	-	Changan-gu
31	30	14	37	5	2	6	4	2	Kuonsong-gu
5	18	3	1	4	2	1	1	-	Paldal-gu
22	-	11	2	5	-	-	-	-	Songnam-shi
14	-	10	2	2	-	-	-	-	Sujong-gu
1	-	1	-	1	-	-	-	-	Chungwon-gu

2 경 지 및 목 Area of Cropland and Land under

단위 : 농가...가구 면적...ha

Table with columns: 행정구역, 농가수, 면적, and sub-categories for Cropland (Total, Paddy Field) and Land under (Total). Rows list various administrative regions and their corresponding agricultural statistics.

초지 면적

Permanent Meadows and Pastures

Unit : F.H....Household
Area....ha

경지					목초지				Administrative Districts
Cropland					Land under Permanent Meadows and Pastures				
밭					농가 No. of F.Hs	면적			
Upland Field						계 Total	초지 Net Area	부대시설 Subsidiary Facilities	
그중 원지									
과수원 Orchard	홍박 Mulberry	관상수 Ornamental	묘포 Nurseries	기타 Others	Among the Land under Permanent Crops				
8	-	-	-	2	-	-	-	-	Pundang-gu
45	-	27	1	1	-	-	-	-	Uijongbu-shi
5	-	5	1	4	-	-	-	-	Anyang-shi
1	-	1	-	2	-	-	-	-	Manan-gu
4	-	4	-	2	-	-	-	-	Tongan-gu
25	-	3	7	5	24	5	4	-	Puchon-shi
5	-	-	7	4	-	-	-	-	Wonmi-gu
19	-	3	-	-	24	5	4	-	Sosa-gu
1	-	-	-	-	-	-	-	-	Ojong-gu
10	-	3	1	1	-	-	-	-	Kwangmyong-shi
846	2	42	13	17	64	435	392	43	Pyongtaek-shi
15	-	2	-	1	1	0	-	-	Tongduchon-shi
336	-	21	4	2	4	9	8	1	Ansan-shi
70	1	134	27	6	37	97	68	29	Koyang-shi
21	-	12	2	9	-	-	-	-	Kwachon-shi
160	-	30	15	2	2	0	-	-	Kuri-shi
581	-	49	28	8	3	1	-	1	Namyangju-shi
45	-	18	15	19	-	-	-	-	Osan-shi
139	-	33	4	1	2	61	54	6	Shihung-shi
1	-	5	1	3	-	-	-	-	Kunpo-shi
9	-	23	2	9	26	12	9	3	Uiwang-shi
29	-	8	4	3	-	-	-	-	Hanam-shi
56	-	22	4	5	3	41	41	-	Yangju-gun
328	1	42	18	13	31	183	112	71	Yoju-gun
606	5	77	59	32	28	62	56	6	Hwasong-gun
110	-	42	14	41	12	13	12	1	Paju-gun
51	3	23	7	10	4	22	19	3	Kwangju-gun
36	-	9	3	6	8	5	5	-	Yonchon-gun
203	3	68	50	27	5	11	9	2	Pochon-gun
424	1	10	12	25	17	5	5	-	Kapyong-gun
176	7	31	37	50	31	25	23	1	Yangpyong-gun
782	-	104	23	29	36	57	55	2	Ichon-gun
92	-	44	35	19	11	24	18	6	Yongin-gun
1 600	12	57	22	14	27	80	76	4	Ansong-gun
498	1	30	5	14	148	46	32	13	Kimpo-gun
1 548	50	218	154	201	925	4 248	4 141	107	Kangwon-do
429	8	85	45	25	97	142	136	6	Chuncheon-shi
375	14	29	21	37	98	241	213	27	Wonju-shi
214	-	11	26	10	23	94	91	3	Kangrung-shi
48	1	2	-	-	7	0	-	-	Tonghae-shi
-	-	-	-	1	35	273	273	1	Taebaek-shi
29	-	1	1	1	1	0	-	-	Sokcho-shi
53	3	2	2	2	93	71	70	1	Samchok-shi
33	3	26	11	28	122	604	573	30	Hongchon-gun
15	7	9	1	21	78	284	271	13	Hongsong-gun
61	1	23	5	10	32	72	71	1	Youngwol-gun
9	1	9	17	23	153	1 848	1 838	10	Pyongchang-gun
11	7	3	8	6	42	146	145	2	Chongson-gun
15	-	9	6	14	73	119	111	8	Chorwon-gun
42	3	1	-	4	28	69	66	3	Hwachon-gun
62	2	3	2	5	16	33	30	2	Yanggu-gun
15	-	1	5	3	2	25	25	-	Inje-gun
11	-	1	3	2	20	225	224	1	Kosong-gun
125	-	2	1	8	5	3	3	-	Yangyang-gun
10 711	92	355	267	354	420	1 122	1 088	33	Chungchongbuk-do
149	9	30	25	20	50	78	74	4	Chongju-shi
105	9	9	14	10	23	64	61	3	Sangdang-gu
44	1	21	11	10	27	15	13	1	Hungdok-gu

2 경 지 및 목
Area of Cropland and Land under

단위: 농가...가구
면적...ha

영	경	구	역	경 지										
				합 계				논						
				Total		Paddy Field		면 적		농가수	면 적	계		
				농가수	면 적	농가수	면 적	계	일 모 작				이 모 작	
No. of F.Hs	Area	No. of F.Hs	Area	Total	Single Crop	Double Crop	No. of F.Hs	Area	Total					
충	계	추	전	시	12 953	15 921	10 011	7 822	7 746	76	11 101	8 099	2 423	
					8 346	9 628	5 517	3 137	3 100	37	7 821	6 491	794	
충	영	관	양	소	15 677	18 413	14 038	12 270	12 177	93	12 641	6 143	674	
					7 754	9 260	6 867	5 763	5 738	25	6 239	3 496	608	
					8 877	8 030	7 406	3 752	3 674	78	7 994	4 278	1 444	
					9 742	8 812	7 002	3 389	3 173	216	9 090	5 422	3 509	
					6 326	8 689	5 795	6 346	6 327	19	4 696	2 343	296	
					8 779	10 971	7 296	4 938	4 857	81	8 072	6 033	425	
					8 893	12 788	7 834	7 335	7 329	6	7 828	5 453	1 042	
					4 429	5 186	2 255	912	885	27	4 279	4 274	258	
					2 088	2 348	1 853	1 592	1 586	6	1 520	757	74	
					충	영	남	도	190 483	241 447	169 153	178 024	174 184	3 839
전	라	부	도	12 093	14 574	9 415	8 873	8 861	12	9 811	5 701	2 907		
				13 833	14 766	12 654	11 052	10 801	251	11 613	3 713	486		
				11 946	14 508	10 723	10 311	10 201	110	10 256	4 197	355		
				12 935	17 645	11 427	13 133	13 072	61	10 194	4 512	1 462		
				15 629	31 663	13 775	24 552	24 421	131	14 461	7 111	479		
전	라	남	도	10 101	7 932	8 700	4 175	4 036	138	9 045	3 757	509		
				7 754	7 797	6 859	5 486	5 435	50	5 929	2 312	800		
				16 378	19 305	15 095	15 767	14 488	1 278	10 351	3 538	918		
				15 266	17 923	14 080	14 830	13 375	1 455	12 664	3 093	314		
				11 415	12 795	10 297	10 798	10 748	50	9 584	1 997	113		
				8 152	9 209	7 598	6 832	6 811	21	7 544	2 378	97		
				13 058	13 652	11 703	9 192	9 051	141	11 918	4 460	391		
				14 071	18 525	12 452	12 648	12 560	88	12 406	5 877	2 484		
				10 037	13 909	8 487	8 612	8 586	26	9 739	5 296	144		
				17 236	26 777	15 422	21 427	21 410	17	15 459	5 350	716		
579	468	466	337	328	9	501	130	19						
전	라	부	도	149 869	202 672	133 779	156 408	140 464	15 944	126 315	46 264	5 667		
전	라	남	도	5 293	5 802	4 644	4 494	3 899	595	3 514	1 308	578		
				1 971	1 855	1 620	1 351	1 260	91	1 342	504	269		
				3 322	3 947	3 024	3 143	2 639	504	2 172	804	309		
전	라	남	도	9 523	14 827	8 680	13 810	11 225	2 585	6 687	1 017	58		
				16 170	25 144	15 093	21 863	19 814	2 049	13 955	3 281	426		
				16 520	23 025	14 609	17 842	16 223	1 619	14 080	5 183	629		
				13 424	15 142	12 507	12 431	12 050	381	12 013	2 711	530		
16 423	28 416	15 064	23 986	19 662	4 324	12 673	4 430	702						
전	라	남	도	11 679	11 511	10 022	8 030	7 235	795	9 479	3 481	864		
				7 633	7 788	6 695	4 726	4 694	32	7 196	3 062	235		
				5 499	4 888	4 602	2 349	2 309	40	5 320	2 538	363		
				5 716	6 006	4 958	3 734	3 696	38	5 445	2 272	247		
				7 696	8 224	6 875	5 577	5 462	115	7 178	2 647	222		
				7 919	9 052	7 174	6 914	6 750	164	7 371	2 138	174		
				14 641	23 959	13 121	15 017	14 441	576	13 252	8 942	420		
				11 733	18 888	9 735	15 633	13 003	2 630	9 052	3 255	221		
전	라	남	도	249 278	274 351	217 331	186 583	142 732	43 851	214 344	87 768	13 474		
목	어	순	나	여	장	1 048	860	607	416	398	18	985	445	21
						864	314	276	96	92	4	835	217	16
						15 228	12 306	13 975	9 023	7 245	1 778	13 092	3 282	1 171
						18 270	21 523	16 399	14 605	10 807	3 798	13 746	6 918	2 428
						2 179	1 297	1 729	752	745	7	1 993	545	103
7 612	5 105	7 035	3 916	2 819	1 097	6 222	1 189	462						
목	어	순	나	여	장	10 180	8 743	9 784	7 467	6 783	684	7 026	1 275	216
						8 540	7 265	8 081	5 386	4 854	532	7 525	1 878	325
						5 797	4 219	5 310	3 249	2 371	878	4 838	971	285
						10 058	6 410	5 781	2 678	2 464	214	9 775	3 732	277
						19 724	19 776	16 573	12 903	10 165	2 738	18 598	6 873	1 399
						11 617	13 209	10 808	10 250	6 908	3 341	9 335	2 960	540
						10 969	9 150	10 279	6 715	6 039	676	9 114	2 435	484

초지면적

Permanent Meadows and Pastures

Unit : F.H....Household
Area....ha

경지 (Cropland)						목초지 (Land under Permanent Meadows and Pastures)				Administrative Districts
밭 (Upland Field)						면적 (Area)				
그중 (Among them Land under Permanent Crops)						농가 (No. of F.Hs)	계 (Total)	초지 (Net Area)	부대시설 (Subsidiary Facilities)	
과수원 (Orchard)	풍발 (Mulberry)	관상수 (Ornamental)	묘포 (Nurseries)	기타 (Others)						
2 346	9	24	11	33	28	41	38	3	Chungju-shi	
725	5	41	11	12	41	85	81	4	Chechon-shi	
391	17	143	26	98	83	165	158	7	Chongwon-gun	
533	23	12	5	35	20	31	30	1	Poun-gun	
1 269	8	10	150	7	27	51	49	1	Okchon-gun	
3 444	4	22	5	34	20	126	125	1	Yongdong-gun	
260	2	10	4	20	44	94	90	4	Chinchon-gun	
354	9	13	5	44	20	131	129	3	Koesan-gun	
958	4	39	16	24	74	92	89	4	Umsong-gun	
224	1	3	4	27	10	225	224	1	Tanyang-gun	
58	1	8	7	1	3	2	2	-	Chungpyong-chulchangs	
10 965	143	475	217	393	1 521	2 480	2 339	141	Chungchongnam-do	
2 815	1	49	17	24	132	638	627	11	Chonan-shi	
370	25	30	15	46	165	147	132	15	Kongju-shi	
288	3	16	7	41	53	133	110	24	Poryong-shi	
1 414	1	31	5	11	327	366	337	28	Asan-shi	
289	13	106	32	39	175	425	412	13	Sosan-shi	
445	1	18	21	24	21	28	26	2	Kumsan-gun	
688	11	39	46	17	-	-	-	-	Yongi-gun	
854	5	31	12	17	47	47	44	3	Nonsan-gun	
224	15	20	14	40	28	45	42	3	Puyo-gun	
88	2	10	5	8	51	30	29	1	Sochon-gun	
59	8	8	5	17	35	30	28	1	Chongyang-gun	
322	35	18	4	13	131	153	142	11	Hongsong-gun	
2 396	7	37	9	35	199	236	222	14	Yesan-gun	
59	6	37	11	31	-	-	-	-	Taeon-gun	
649	10	21	10	27	149	199	185	14	Tangjin-gun	
6	-	5	3	5	8	2	1	1	Kyeryong-chulchangso	
4 234	258	625	224	326	451	766	734	33	Chollabuk-do	
518	1	31	20	9	4	2	2	-	Chonju-shi	
247	-	12	4	6	-	-	-	-	Wansan-gu	
271	1	19	16	3	4	2	2	-	Tokchin-gu	
34	-	17	3	5	22	11	10	1	Kusan-shi	
339	6	38	21	23	8	14	12	2	Iksan-shi	
512	32	44	18	23	3	6	6	1	Chongup-shi	
356	33	81	34	26	92	224	217	7	Namwon-shi	
612	19	42	11	19	27	16	15	2	Kimje-shi	
527	23	236	38	41	-	-	-	-	Wanju-gun	
164	15	10	7	39	33	122	121	1	Chinan-gun	
318	16	1	6	21	18	41	40	1	Muju-gun	
157	6	34	14	35	45	133	129	4	Changsu-gun	
159	9	10	18	27	87	58	54	4	Imshil-gun	
85	36	20	10	23	44	61	57	4	Sunchang-gun	
307	29	46	19	19	13	13	13	-	Kochang-gun	
148	32	16	6	18	55	63	59	4	Puan-gun	
12 097	181	217	393	586	1 570	1 194	1 137	57	Chollanam-do	
20	-	1	-	-	1	0	-	-	Makpo-shi	
12	-	-	2	2	-	-	-	-	Yosu-shi	
1 009	22	39	27	74	70	63	58	5	Sunchon-shi	
2 388	1	22	8	9	164	120	112	8	Naju-shi	
101	-	1	-	2	1	0	-	-	Yochon-shi	
426	1	5	13	17	19	62	61	1	Kwangyang-shi	
195	9	3	4	5	34	17	16	1	Tamyang-gun	
291	4	10	7	13	37	64	62	2	Koksong-gun	
214	3	6	15	48	3	5	5	-	Kuryo-gun	
252	2	3	2	19	47	16	15	-	Yochon-gun	
1 333	7	8	4	48	213	60	56	4	Kohung-gun	
447	6	8	8	71	37	29	29	1	Posong-gun	
392	42	10	23	17	42	62	61	1	Hwasun-gun	

2 경 지 및 목

Area of Cropland and Land under

단위 : 농가...가구
면적...ha

영	정	경 지										
		합 계			Paddy Field						면 적	계
		농가수	면 적	농가수	면 적			농가수	면 적	계		
					계	일 모 작	이 모 작					
No. of F.Hs	Area	No. of F.Hs	Total	Single Crop	Double Crop	No. of F.Hs	Area	Total				
장강해염무농업연구소	충남안평광성도안	관내관내관내관내관내관내관내관내관내	10 314	11 751	9 584	9 392	5 053	4 339	8 416	2 359	495	
			9 628	12 722	9 150	10 687	6 385	4 302	7 167	2 036	468	
			17 613	30 364	15 613	18 365	12 376	5 990	16 447	11 999	631	
			12 848	20 885	11 950	15 134	13 030	2 104	10 335	5 751	1 278	
			13 462	17 989	11 380	9 459	8 605	854	12 545	8 531	358	
			9 947	12 307	9 354	9 420	6 783	2 637	7 791	2 887	203	
			11 016	14 868	9 631	11 111	7 703	3 408	9 659	3 757	158	
			9 372	9 782	8 594	7 233	6 719	513	7 059	2 549	893	
			10 735	5 397	6 654	2 270	1 854	416	10 357	3 127	806	
			9 335	10 630	7 543	6 336	4 557	1 879	8 878	4 295	233	
			12 922	17 479	11 241	9 719	8 074	1 645	12 608	7 759	222	
			경 상 북	도	255 899	267 713	208 442	143 839	131 787	12 052	219 597	123 874
포항	남북	시구구	15 899	14 221	13 705	9 720	9 582	138	10 401	4 501	1 648	
			6 522	4 237	5 469	2 972	2 957	14	4 502	1 265	144	
			9 377	9 984	8 236	6 749	6 625	124	5 899	3 236	1 504	
경길안구	주천동미	시시시	20 982	20 020	19 381	15 052	13 806	1 246	15 452	4 968	2 087	
			15 768	14 889	12 628	8 013	7 247	766	14 412	6 876	4 957	
			17 993	19 817	14 224	7 826	7 305	521	16 804	11 991	3 710	
			9 931	11 798	9 159	8 903	8 483	420	7 646	2 895	954	
영영상문경	주천추경산	시시시	11 043	14 091	7 843	6 189	6 112	77	9 928	7 902	4 292	
			15 284	14 004	11 490	5 754	4 720	1 034	13 940	8 250	6 244	
			22 373	26 568	20 371	18 146	17 957	189	18 318	8 422	5 026	
			10 421	11 042	9 062	6 400	6 207	193	8 640	4 641	1 730	
10 560	8 117	6 124	2 716	2 449	267	9 587	5 401	4 954				
관외청영영청	위성송암덕도	군군군군군	7 232	7 353	6 174	3 200	2 426	774	6 783	4 153	2 447	
			17 513	21 070	14 896	11 730	9 473	2 257	15 860	9 340	4 771	
			6 464	8 244	4 214	1 513	1 502	11	6 245	6 731	2 520	
			4 666	6 005	2 807	1 007	979	29	4 553	4 998	336	
			7 694	6 241	6 342	3 344	2 583	761	5 777	2 897	986	
			10 565	9 693	8 567	4 711	3 729	983	10 012	4 982	4 327	
고성칠예봉울울	경주곡천화진봉	군군군군군	6 053	5 922	5 730	4 480	3 016	1 464	4 726	1 442	99	
			10 251	8 890	7 031	3 696	3 472	225	9 313	5 193	445	
			6 375	5 695	5 535	3 655	3 387	269	4 864	2 039	866	
			12 625	17 469	11 529	11 156	10 790	366	11 179	6 313	1 343	
			8 139	10 945	5 381	3 498	3 493	4	7 858	7 448	1 947	
			7 256	5 072	6 249	3 128	3 069	59	6 487	1 944	84	
			812	547	-	-	-	-	812	547	1	
경 상 남	도	194 977	163 979	171 634	115 297	86 617	28 681	159 653	48 682	19 129		
삼울	충남동울	주시구구구	5 794	6 055	4 669	3 888	3 080	808	4 281	2 166	1 686	
			11 753	11 959	10 401	8 900	8 839	61	9 685	3 059	1 570	
			916	927	733	628	624	4	755	300	73	
			449	320	289	153	152	1	370	168	99	
			175	74	135	42	42	-	146	32	1	
			10 213	10 637	9 244	8 077	8 022	55	8 414	2 560	1 396	
			4 637	3 038	3 822	2 121	1 523	598	3 824	917	356	
3 875	2 570	3 318	1 893	1 306	587	3 224	677	212				
762	468	504	227	217	10	600	240	144				
진진통사김밀거	주해영천해양제	시시시시시	15 186	12 927	13 277	8 268	5 984	2 284	12 457	4 659	2 212	
			1 105	637	775	460	382	77	911	177	38	
			6 760	2 896	2 997	1 127	1 004	124	6 447	1 768	301	
			9 826	7 747	8 880	5 587	4 153	1 434	7 827	2 160	1 035	
			9 494	9 717	7 805	6 721	6 330	391	6 278	2 996	1 334	
			14 494	13 780	12 521	9 696	6 007	3 689	10 647	4 084	2 692	
			9 017	4 441	6 887	2 708	2 559	149	7 995	1 733	780	
의합장양고	경안남산성	군군군군군	7 631	6 245	7 394	4 745	2 185	2 560	6 141	1 501	214	
			9 295	9 153	8 858	7 017	4 897	2 120	6 758	2 136	904	
			12 059	12 124	11 092	8 030	4 874	3 157	10 247	4 094	1 190	
			3 985	3 215	3 347	2 409	2 335	73	2 783	806	165	
			10 043	8 737	9 496	6 879	5 098	1 781	8 370	1 858	392	

초지 면적
Permanent Meadows and Pastures

Unit : F.H....Household
Area...ha

경지 (Cropland)						목초지 (Land under Permanent Meadows and Pastures)				행정구 (Administrative Districts)
밭 (Upland Field)						농가 (No. of F.H.s)	면적 (Area)			
그중 수원지 (Among them Land under Permanent Crops)							계 (Total)	초지 (Net Area)	부대시설 (Subsidiary Facilities)	
과수원 (Orchard)	홍발 (Mulberry)	관상수 (Ornamental)	묘포 (Nurseries)	기타 (Others)	면적 (Area)					
413	21	24	6	31	56	35	32	2	Changhung-gun	
439	4	6	4	16	81	71	65	6	Kangjin-gun	
546	1	14	13	57	37	16	15	1	Haenam-gun	
995	2	16	219	46	69	94	89	5	Yongam-gun	
332	2	14	3	7	51	151	147	4	Muan-gun	
174	10	5	7	7	117	109	107	2	Hampyong-gun	
135	11	5	4	3	36	127	121	5	Yonggwang-gun	
803	32	16	22	21	33	40	37	4	Changsong-gun	
746	-	1	2	57	33	12	11	-	Wando-gun	
221	1	1	1	10	158	21	19	2	Chindo-gun	
214	1	-	1	6	231	19	18	1	Shinan-gun	
54 506	224	164	312	566	746	1 238	1 188	50	Kyongsangbuk-do	
1 582	16	6	4	42	6	3	2	-	Pohang-shi	
134	5	1	-	3	3	1	1	-	Nam-gu	
1 448	10	4	4	39	3	1	1	-	Puk-gu	
2 042	20	9	3	13	198	183	171	12	Kyongju-shi	
4 914	9	14	8	12	41	21	18	3	Kinchon-shi	
3 660	5	4	4	37	40	88	84	3	Andong-shi	
917	5	21	2	8	6	6	6	1	Kumi-shi	
4 236	1	14	22	18	46	17	15	2	Yongju-shi	
6 136	16	6	12	74	82	59	56	3	Yongchon-shi	
4 933	35	12	11	36	37	77	74	3	Sangju-shi	
1 601	6	26	12	85	39	57	54	4	Mungyong-shi	
4 747	-	14	155	37	27	83	81	2	Kyongsan-shi	
2 423	2	2	1	19	14	29	29	-	Kunwi-gun	
4 709	3	2	6	50	28	63	61	2	Uisong-gun	
2 494	1	2	-	23	14	245	244	1	Chongsong-gun	
326	1	1	-	8	27	51	48	3	Yongyang-gun	
935	24	1	2	24	12	23	22	-	Yongdok-gun	
4 301	8	5	1	12	31	12	11	1	Chongdo-gun	
90	1	3	2	3	8	31	29	2	Koryong-gun	
427	2	2	5	10	23	17	15	2	Songju-gun	
844	3	9	2	7	28	25	23	3	Chilgok-gun	
1 265	52	3	6	17	14	91	90	1	Yechon-gun	
1 876	1	3	54	12	10	30	29	-	Ponghwa-gun	
47	12	3	1	21	11	16	15	1	Ulchin-gun	
-	-	-	-	-	4	11	11	-	Ullung-gun	
17 712	139	462	165	650	742	1 186	1 133	53	Kyongsangnam-do	
1 652	-	20	10	5	13	5	4	1	Changwon-shi	
1 541	-	13	5	11	118	119	114	5	Ulsan-shi	
68	-	4	1	1	5	3	3	-	Chung-gu	
92	-	1	1	4	2	1	1	-	Nam-gu	
1	-	-	-	-	1	0	-	-	Tong-gu	
1 379	-	8	3	6	110	115	110	5	Ulju-gu	
210	3	120	6	17	23	19	17	2	Masan-shi	
135	2	57	4	13	21	18	16	2	Happo-gu	
74	1	64	2	3	2	1	1	-	Hoewon-gu	
1 889	12	145	67	180	33	42	39	3	Chinju-shi	
34	-	2	1	1	9	7	5	1	Chinhae-shi	
277	-	11	1	12	6	0	-	-	Tongyong-shi	
1 000	-	19	9	7	97	68	63	4	Sachon-shi	
1 308	1	5	4	17	43	48	43	4	Kimhae-shi	
2 672	5	2	1	12	13	19	17	2	Miryang-shi	
583	2	34	22	140	14	4	4	-	Koje-shi	
189	10	4	2	10	21	8	8	1	Uiryong-gun	
881	-	4	2	16	83	52	49	3	Haman-gun	
1 164	1	7	3	15	14	9	6	2	Changnyong-gun	
136	-	20	5	4	47	338	330	8	Yangsan-gun	
350	-	20	2	20	4	1	1	-	Kosong-gun	

2 경 지 및 목
Area of Cropland and Land under

단위 : 농가...가구
면적...ha

행정구역			경지									
			합계		논							
			농가수	면적	농가수	면적			농가수	면적	계	
						계	일모작	이모작				
No. of F.Hs	Area	No. of F.Hs	Total	Single Crop	Double Crop	No. of F.Hs	Area	Total				
남해군	해동읍	대리리	12 327	6 379	10 813	3 992	1 435	2 557	11 506	2 386	323	
			10 209	8 183	9 495	6 392	4 646	1 746	8 320	1 791	602	
			8 558	7 890	8 187	6 166	4 712	1 454	7 424	1 724	472	
			9 371	7 842	8 733	5 225	4 476	749	8 121	2 617	846	
			10 429	10 051	9 581	6 240	6 055	185	9 145	3 811	1 751	
합	천	대	13 004	10 963	12 604	8 727	6 041	2 686	10 486	2 236	266	
			39 468	47 149	491	155	120	35	39 457	46 994	23 834	
			5 978	6 128	7	2	2	-	5 976	6 126	4 002	
			7 533	6 704	15	14	14	-	7 529	6 690	6 335	
			13 458	17 411	362	104	70	34	13 453	17 306	5 298	
12 499	16 906	107	35	34	1	12 499	16 872	8 199				

초지면적

Permanent Meadows and Pastures

Unit : F.H....Household
Area...ha

경지					목초지				Administrative Districts
Cropland					Land under Permanent Meadows and Pastures				
밭					면적				
Upland Field					애가 No. of F.Hs	계 Total	초지 Net Area	부대시설 Subsidiary Facilities	
그중수원지 Among them Land under Permanent Crops									
과수원 Orchard	뽕밭 Mulberry	관상수 Ornamental	묘포도 Nurseries	기타 Others					
311	-	3	2	6	42	11	10	2	Namhae-gun
535	2	3	4	58	18	18	16	1	Hadong-gun
335	52	11	7	67	64	210	207	3	Sanchong-gun
739	22	3	2	79	40	103	96	7	Hanyang-gun
1 682	14	13	7	34	15	9	8	1	Kochang-gun
225	14	5	2	20	25	96	95	1	Hapchon-gun
23 346	10	308	27	143	871	5 556	5 508	48	Cheju-do
3 905	-	94	1	2	68	1 159	1 146	13	Cheju-shi
6 150	6	128	12	38	47	413	411	2	Sogwipo-shi
5 230	4	32	12	21	361	3 427	3 395	32	Pukcheju-gun
8 060	-	55	3	82	395	557	556	1	Namjeju-gun

3 논 경영 규모 별 No. of Farm Households Cultivating Paddy

단위 : 농가...가구
면적...ha

행정구분	논 면적규모별 농가 수 No. of Farm Households by Size of Paddy Field									
	계 Total	0.1ha 미만 Less than 0.1ha	0.1-0.5	0.5-1.0	1.0-1.5	1.5-2.0	2.0-2.5	2.5-3.0	3.0-5.0	5.0ha 이상 5.0ha and More
전국	1 205 623	16 555	479 618	378 974	163 980	76 644	34 869	20 797	26 164	8 022
영농주체별										
개인농가	1 205 049	16 545	479 401	378 872	163 934	76 610	34 846	20 772	26 128	7 941
자금융	181 420	7 292	143 531	25 719	3 299	890	332	150	199	8
판매	1 023 629	9 253	335 870	353 153	160 635	75 720	34 514	20 622	25 929	7 933
준농가	574	10	217	102	46	34	23	25	36	81
학교	167	5	59	26	18	14	9	12	12	12
정부기관	160	1	75	26	7	6	6	8	6	25
중보단체	112	4	43	26	8	5	4	3	10	9
기업	47	-	6	6	4	3	1	1	3	23
기타	88	-	34	18	9	6	3	1	5	12
경지구모별										
경지없는 농가	-	-	-	-	-	-	-	-	-	-
0.1ha 미만	1 861	1 861	-	-	-	-	-	-	-	-
0.1-0.2	37 387	4 898	32 489	-	-	-	-	-	-	-
0.2-0.3	63 493	3 470	60 023	-	-	-	-	-	-	-
0.3-0.5	166 046	2 901	163 145	-	-	-	-	-	-	-
0.5-0.7	163 992	1 296	102 774	59 922	-	-	-	-	-	-
0.7-1.0	213 746	960	65 507	147 279	-	-	-	-	-	-
1.0-1.5	242 834	715	36 068	123 217	82 834	-	-	-	-	-
1.5-2.0	139 816	262	11 667	33 222	56 963	37 702	-	-	-	-
2.0-2.5	73 538	112	4 260	9 192	15 843	26 565	17 566	-	-	-
2.5-3.0	40 080	28	1 705	3 234	5 056	8 030	11 605	10 422	-	-
3.0-5.0	49 317	39	1 559	2 401	2 912	3 994	5 383	10 060	22 969	-
5.0ha 이상	13 513	13	421	507	372	353	315	315	3 195	8 022
보유형태별										
100% 소유	758 808	14 177	376 195	235 598	79 554	29 438	11 408	5 943	5 482	1 013
75-100%	48 258	6	4 646	16 436	12 403	7 081	3 110	2 000	2 132	444
50-75%	123 496	48	18 479	45 490	27 779	14 933	6 971	3 900	4 828	1 068
25-50%	103 137	35	13 538	34 925	22 880	12 780	6 908	4 439	5 897	1 735
1-25%	41 691	4	2 615	9 718	8 547	6 322	3 823	2 774	5 212	2 676
100% 차용	130 233	2 285	64 145	36 807	12 817	6 090	2 649	1 741	2 613	1 086
시도별										
서울특별시	855	12	335	288	91	47	13	14	37	18
서울특별시	6 599	155	2 566	1 879	846	443	225	147	240	98
서울특별시	9 569	254	5 033	2 716	972	355	101	57	56	25
인천광역시	14 536	128	3 705	4 358	2 597	1 477	765	567	755	184
인천광역시	10 528	72	4 553	3 561	1 281	548	182	119	145	67
인천광역시	5 642	144	3 108	1 653	427	162	49	41	40	18
경상남도	122 826	784	39 036	37 408	20 289	10 271	5 704	3 351	4 538	1 445
경상남도	54 942	836	22 067	17 288	6 954	3 377	1 558	990	1 475	397
경상남도	79 296	853	34 639	25 663	10 277	3 872	1 804	936	1 009	243
경상남도	169 153	1 267	54 869	56 653	27 716	13 463	5 844	3 650	4 345	1 346
경상남도	133 779	1 143	40 655	38 981	21 139	12 628	6 341	4 243	6 323	2 326
경상남도	217 331	3 214	85 538	70 638	29 501	13 905	5 782	3 446	4 073	1 234
경상남도	208 442	4 305	101 172	62 671	22 686	9 164	4 021	2 100	1 991	332
경상남도	171 634	3 316	81 981	55 176	19 197	6 927	2 478	1 136	1 134	289
경상남도	491	72	361	41	7	5	2	-	3	-
서울특별시	855	12	335	288	91	47	13	14	37	18
경상남도	-	-	-	-	-	-	-	-	-	-
경상남도	-	-	-	-	-	-	-	-	-	-
경상남도	5	1	4	-	-	-	-	-	-	-
경상남도	8	-	6	2	-	-	-	-	-	-
경상남도	1	-	1	-	-	-	-	-	-	-
경상남도	13	-	7	5	-	-	-	-	1	-
경상남도	22	-	15	7	-	-	-	-	-	-
경상남도	45	-	16	19	6	3	-	1	-	-

별 농 가 수 및 면 적

Fields and Their Area by Field Size

Unit : F.H....Household
Area...ha

별 규 모 별 면 적 Area of Paddy Field by Its Size										Administrative Districts
계 Total	0.1ha 미만 Less than 0.1ha	0.1-0.5	0.5-1.0	1.0-1.5	1.5-2.0	2.0-2.5	2.5-3.0	3.0-5.0	5.0ha 이상 5.0ha and More	
1 067 254	1 364	150 216	276 912	201 726	133 298	77 706	56 975	98 153	70 905	Whole Country
By Type of Agri. Holding										
1 053 814	1 363	150 152	276 837	201 669	133 239	77 654	56 907	98 017	57 977	Private Farm Household
63 987	615	38 667	17 273	3 958	1 539	744	412	724	54	For Home Consumption
989 827	748	111 485	259 564	197 710	131 700	76 910	56 495	97 293	57 922	For Sale
13 440	1	64	75	57	60	52	68	136	12 928	Institutional Holding
380	0	17	20	23	24	20	33	46	197	School
851	0	20	18	8	11	14	22	24	734	Govt. & Public Agency
192	0	13	19	10	9	9	9	38	86	Religious Body
11 621	-	2	4	5	5	2	3	11	11 589	Private Corporation
396	-	12	13	12	11	7	3	17	322	Etc.
By Size of Cropland										
-	-	-	-	-	-	-	-	-	-	Without Cropland
168	168	-	-	-	-	-	-	-	-	Less than 0.1ha
5 560	394	5 166	-	-	-	-	-	-	-	0.1 - 0.2
13 400	287	13 114	-	-	-	-	-	-	-	0.2 - 0.3
51 862	238	51 624	-	-	-	-	-	-	-	0.3 - 0.5
72 114	105	37 024	34 985	-	-	-	-	-	-	0.5 - 0.7
129 243	78	23 799	105 366	-	-	-	-	-	-	0.7 - 1.0
208 830	59	12 791	98 253	97 727	-	-	-	-	-	1.0 - 1.5
166 779	21	3 973	26 327	73 093	63 365	-	-	-	-	1.5 - 2.0
115 088	9	1 476	7 222	20 226	47 786	38 369	-	-	-	2.0 - 2.5
78 494	2	573	2 525	6 504	14 382	26 431	28 076	-	-	2.5 - 3.0
137 766	3	536	1 845	3 712	7 132	12 196	28 028	84 315	-	3.0 - 5.0
87 950	1	140	387	464	634	710	870	13 839	70 905	5.0ha and More
By Pct. of Ownership										
505 220	1 163	115 620	169 735	97 293	51 022	25 361	16 276	20 236	8 516	100% Owned
75 273	1	1 763	12 467	15 382	12 245	6 920	5 468	7 866	13 161	75 - 100%
153 066	4	6 922	34 322	34 319	26 076	15 537	10 681	18 048	7 156	50 - 75%
143 326	3	5 150	26 233	28 267	22 242	15 434	12 158	22 254	11 586	25 - 50%
87 593	0	1 012	7 543	10 625	11 024	8 547	7 607	19 826	21 409	1 - 25%
102 775	192	19 749	26 611	15 840	10 690	5 907	4 785	9 924	9 077	100% Rented
By Shi & Do										
857	1	108	209	112	82	29	38	141	138	Seoul-tukpyolshi
6 538	12	794	1 398	1 061	774	504	406	908	680	Pusan-kwangyok-shi
6 036	22	1 458	1 979	1 198	616	224	157	207	175	Taegu-kwangyok-shi
18 331	10	1 247	3 351	3 250	2 591	1 733	1 559	2 881	1 707	Inchon-kwangyok-shi
8 397	6	1 416	2 620	1 580	954	404	325	545	548	Kwangju-kwangyok-shi
3 435	12	924	1 180	524	286	111	110	148	140	Taejon-kwangyok-shi
133 314	66	12 815	27 587	25 015	17 921	12 714	9 212	17 026	10 958	Kyonggi-do
49 793	74	7 256	12 954	8 669	5 930	3 501	2 729	5 611	3 071	Kangwon-do
60 240	66	10 702	18 300	12 479	6 664	3 986	2 546	3 743	1 755	Chungchongbuk-do
178 024	106	17 915	42 012	34 316	23 435	13 021	9 971	16 369	20 881	Chungchongnam-do
156 409	92	13 115	28 853	26 069	22 062	14 198	11 664	23 841	16 514	Chollabuk-do
186 586	264	26 747	51 765	36 369	24 203	12 885	9 426	15 187	9 740	Chollanam-do
143 840	356	30 640	45 019	27 716	15 841	8 923	5 738	7 347	2 260	Kyongsangbuk-do
115 300	271	24 990	39 657	23 358	11 932	5 470	3 093	4 189	2 339	Kyongsangnam-do
155	6	89	28	9	9	5	-	10	-	Cheju-do
857	1	108	209	112	82	29	38	141	138	Seoul-tukpyolshi
-	-	-	-	-	-	-	-	-	-	Songdong-gu
-	-	-	-	-	-	-	-	-	-	Kwangjin-gu
1	0	1	-	-	-	-	-	-	-	Chungnang-gu
3	-	2	1	-	-	-	-	-	-	Tobong-gu
0	-	0	-	-	-	-	-	-	-	Nowon-gu
8	-	2	3	-	-	-	-	3	-	Unpyong-gu
8	-	4	5	-	-	-	-	-	-	Mapo-gu
35	-	5	14	8	5	-	3	-	-	Yangchon-gu

3 논 경영 규모 별 No. of Farm Households Cultivating Paddy

단위 : 농가...가구
면적...ha

총 구 역	논 면 적 규 모 별 농 가 수 No. of Farm Households by Size of Paddy Field										
	계 Total	0.1ha 미만 less than 0.1ha	0.1-0.5	0.5-1.0	1.0-1.5	1.5-2.0	2.0-2.5	2.5-3.0	3.0-5.0	5.0ha 이상 5.0ha and More	
강구영관	598	3	188	212	76	43	12	13	33	18	
서로포	24	-	12	8	4	-	-	-	-	-	
약	2	-	-	1	-	-	-	-	1	-	
서강중앙	64	5	42	13	3	1	-	-	-	-	
초남파동	25	-	15	10	-	-	-	-	-	-	
파동	12	-	9	3	-	-	-	-	-	-	
광역시	36	3	20	8	2	-	1	-	2	-	
부 산	6 599	155	2 566	1 879	846	443	225	147	240	98	
중서동영부	2	-	2	-	-	-	-	-	-	-	
영부	2	1	-	1	-	-	-	-	-	-	
산	2	-	2	-	-	-	-	-	-	-	
진	4	-	4	-	-	-	-	-	-	-	
동남북해사금강연수사기	1	-	1	-	-	-	-	-	-	-	
래	4	-	3	-	-	1	-	-	-	-	
운	10	-	8	2	-	-	-	-	-	-	
해사금강연수사기	55	1	41	8	4	-	1	-	-	-	
하정시제영상장	57	4	33	9	5	1	-	2	2	1	
연수사기	12	-	5	4	2	-	-	-	1	-	
영상장	96	5	69	15	4	2	-	1	-	-	
영상장	4 022	77	1 291	1 207	592	306	160	108	193	88	
영상장	5	-	2	2	-	-	1	-	-	-	
영상장	43	1	31	9	-	1	-	-	1	-	
영상장	2 284	66	1 074	622	239	132	63	36	43	9	
대 구	9 569	254	5 033	2 716	972	355	101	57	56	25	
동서남북수달달	1 569	55	1 169	255	49	14	12	9	5	1	
수달달	32	1	27	4	-	-	-	-	-	-	
성서성	17	-	13	4	-	-	-	-	-	-	
성서성	612	26	413	133	28	6	3	1	-	2	
성서성	402	32	297	53	17	1	1	-	-	1	
성서성	426	18	232	119	28	18	2	3	4	2	
성서성	6 511	122	2 882	2 148	850	316	83	44	47	19	
인 천	14 536	128	3 705	4 358	2 597	1 477	765	567	755	184	
중동남연남	1 092	4	280	369	215	97	60	36	30	1	
연남	9	1	5	2	1	-	-	-	-	-	
수동	86	1	49	25	4	3	-	2	1	1	
수동	28	-	15	6	4	1	-	2	-	-	
수동	606	14	308	155	52	27	16	12	18	4	
부계서강용	199	-	84	66	19	9	6	1	13	1	
화진	814	5	195	231	114	81	56	39	65	28	
화진	971	10	335	316	123	83	24	23	35	22	
화진	9 371	67	1 853	2 747	1 905	1 108	569	429	570	123	
화진	1 360	26	581	441	160	68	34	23	23	4	
광 주	10 528	72	4 553	3 561	1 281	548	182	119	145	67	
동서남북성	173	2	133	33	4	1	-	-	-	-	
성	989	6	447	301	111	53	18	15	27	11	
성	1 488	22	770	446	131	65	25	14	14	1	
성	1 884	18	872	613	204	81	31	22	22	2	
성	5 994	24	2 331	2 168	831	348	108	68	81	35	
대 전	5 642	144	3 108	1 653	427	162	49	41	40	18	
동중서유대	777	45	555	156	17	2	1	1	-	-	
유대	506	16	313	133	33	8	-	1	2	-	
성덕	1 219	26	655	381	93	38	12	6	6	2	
성덕	2 461	42	1 147	803	252	103	35	33	30	16	
성덕	679	15	438	180	32	11	1	-	2	-	
경 기 도	122 826	784	39 036	37 408	20 289	10 271	5 704	3 351	4 538	1 445	

별 농 가 수 및 면 적

Fields and Their Area by Field Size

Unit : F.H...Household
Area...ha

별 규 모 밭 면 적 Area of Paddy Field by its Size										Administrative Districts
계 Total	0.1ha 미만 Less than 0.1ha	0.1-0.5	0.5-1.0	1.0-1.5	1.5-2.0	2.0-2.5	2.5-3.0	3.0-5.0	5.0ha 이상 5.0ha and More	
710	0	62	154	93	75	27	35	126	138	Kangso-gu
14	-	4	5	5	-	-	-	-	-	Kuro-gu
5	-	-	1	-	-	-	-	4	-	Yongdungpo-gu
-	-	-	-	-	-	-	-	-	-	Kwanak-gu
29	0	13	10	4	2	-	-	-	-	Socho-gu
13	-	5	8	-	-	-	-	-	-	Kangnam-gu
6	-	3	2	-	-	-	-	-	-	Songpa-gu
25	0	7	6	3	-	2	-	8	-	Kangdong-gu
6 538	12	794	1 398	1 061	774	504	406	908	680	Pusan-kwangyok-shi
1	-	1	-	-	-	-	-	-	-	Chung-gu
1	0	-	1	-	-	-	-	-	-	So-gu
1	-	1	-	-	-	-	-	-	-	Tong-gu
1	-	1	-	-	-	-	-	-	-	Yongdo-gu
0	-	0	-	-	-	-	-	-	-	Pusanjin-gu
3	-	1	-	-	2	-	-	-	-	Tongnae-gu
4	-	2	1	-	-	-	-	-	-	Nam-gu
26	0	12	7	5	-	2	-	-	-	Puk-gu
43	0	10	6	6	2	-	5	9	6	Haeundae-gu
11	-	2	3	2	-	-	-	4	-	Saha-gu
44	0	21	11	5	4	-	3	-	-	kumjong-gu
4 595	6	408	893	741	534	360	301	732	619	Kangso-gu
-	-	-	-	-	-	-	-	-	-	Yonje-gu
4	-	0	1	-	-	2	-	-	-	Suyong-gu
21	0	9	7	-	2	-	-	4	-	Sasang-gu
1 782	6	326	468	301	231	139	96	159	55	Kijang-gun
6 036	22	1 458	1 979	1 198	616	224	157	207	175	Taegu-kwangyok-shi
658	5	313	179	60	25	27	24	20	5	Tong-gu
11	0	8	3	-	-	-	-	-	-	So-gu
6	-	3	3	-	-	-	-	-	-	Nam-gu
299	2	118	96	35	10	7	3	-	28	Puk-gu
149	3	77	37	21	2	2	-	-	8	Susong-gu
265	2	67	87	35	31	4	8	16	17	Talso-gu
4 648	10	872	1 576	1 048	548	183	122	171	118	Talsong-gun
18 331	10	1 247	3 351	3 250	2 591	1 733	1 559	2 881	1 707	Inchon-kwangyok-shi
1 174	0	97	285	268	172	138	99	107	8	Chung-gu
4	0	2	1	1	-	-	-	-	-	Tong-gu
58	0	14	18	5	5	-	5	3	6	Nam-gu
22	-	5	5	5	2	-	6	-	-	Yonsu-gu
502	1	97	115	68	47	36	33	68	37	Namdong-gu
200	-	29	51	23	16	14	3	54	11	Bupyong-gu
1 215	0	67	181	144	141	128	107	251	196	Kyeyang-gu
1 437	1	115	239	157	145	55	63	138	523	So-gu
12 619	6	625	2 128	2 377	1 944	1 284	1 180	2 175	908	Kanghwa-gun
1 100	2	197	329	201	118	78	63	86	27	Ongjin-gun
8 397	6	1 416	2 620	1 580	954	404	325	545	548	Kwangju-kwangyok-shi
66	0	36	23	5	2	-	-	-	-	Tong-gu
865	1	143	225	138	94	40	42	108	75	So-gu
992	2	232	327	164	114	56	38	54	6	Nam-gu
1 470	2	268	444	255	142	69	61	80	150	Puk-gu
5 004	2	738	1 601	1 018	602	239	184	303	318	Kwangsan-gu
3 435	12	924	1 180	524	286	111	110	148	140	Taejon-kwangyok-shi
295	4	151	111	21	4	2	3	-	-	Tong-gu
248	1	88	94	41	14	-	3	8	-	Chung-gu
731	2	198	272	114	67	27	16	23	12	So-gu
1 841	4	360	580	310	181	79	89	111	128	Yusong-gu
320	1	128	124	38	20	2	-	7	-	Taedok-gu
133 314	66	12 815	27 587	25 015	17 921	12 714	9 212	17 026	10 958	Kyonggi-do

3 논 경영 규모 별

No. of Farm Households Cultivating Paddy

단위 : 농가...가구
면적...ha

행정구				논 면적 규모 별 농가 수 No. of Farm Households by Size of Paddy Field									
				계 Total	0.1ha 미만 Less than 0.1ha	0.1-0.5	0.5-1.0	1.0-1.5	1.5-2.0	2.0-2.5	2.5-3.0	3.0-5.0	5.0ha 이상 5.0ha and More
수원	장안	권선	시	1 930	22	879	564	221	97	52	31	34	30
			구	446	5	253	127	39	10	6	2	3	1
			구	1 091	15	455	323	129	62	34	23	25	25
			구	393	2	171	114	53	25	12	6	6	4
성남	수중	분남	시	499	10	288	152	32	8	-	6	2	1
			구	166	5	106	43	7	2	-	2	-	1
			구	56	1	35	18	1	1	-	-	-	-
			구	277	4	147	91	24	5	-	4	2	-
의안	정양	부안	시	598	9	266	196	77	24	9	7	9	1
			구	126	3	73	34	9	5	1	-	-	1
			구	44	2	29	11	-	1	1	-	-	-
			구	82	1	44	23	9	4	-	-	-	1
부천	권미	소사	시	668	5	259	195	66	61	18	18	31	15
			구	182	-	70	51	23	17	9	5	6	1
			구	131	3	70	33	17	5	-	2	1	-
			구	355	2	119	111	26	39	9	11	24	14
광명	영목	동천	시	429	6	176	148	47	17	10	7	11	7
			시	12 005	63	2 941	3 132	2 117	1 318	776	558	811	289
			시	521	8	268	177	41	8	6	4	7	2
			시	1 446	26	616	433	189	83	33	16	39	11
안양	고산	의양	시	3 531	21	1 192	1 155	512	228	157	92	117	57
			시	128	1	49	47	17	7	3	1	1	2
			시	117	5	73	32	5	2	-	-	-	-
			시	3 253	42	1 992	925	199	55	22	8	7	3
구남	오산	의곡	시	1 070	3	354	330	193	74	41	21	39	15
			시	1 780	14	613	552	266	131	62	39	65	38
			시	326	2	160	112	34	5	4	5	4	-
			시	413	7	217	122	41	15	5	2	2	2
양하	주포	성왕	시	654	13	430	155	33	5	6	4	4	4
			군	3 929	13	1 791	1 301	487	167	77	31	41	21
			군	8 909	24	2 030	2 477	1 890	880	699	329	470	110
			군	15 115	104	3 862	4 390	3 038	1 523	913	443	638	204
파주	성주	광천	군	8 526	18	2 278	2 667	1 570	713	458	244	388	190
			군	3 201	32	1 597	1 041	331	101	37	22	26	14
			군	3 409	6	789	961	572	387	218	169	223	84
			군	6 711	47	2 459	2 334	905	441	189	110	180	46
포가	양평	이용	군	3 183	50	1 658	1 125	224	75	13	17	19	2
			군	7 913	59	2 859	2 861	1 336	459	174	82	71	12
			군	8 603	34	2 014	2 567	1 585	1 090	495	374	360	84
			군	7 275	31	2 576	2 236	1 181	555	295	169	195	37
안성	인성	포성	군	10 507	47	2 851	3 173	2 118	991	593	285	375	74
			군	6 051	59	1 426	1 814	953	746	338	257	369	89
			군	54 942	836	22 067	17 288	6 954	3 377	1 558	990	1 475	397
			군	4 903	61	2 453	1 806	370	129	40	23	15	6
충원	장주	동해	시	6 790	98	2 969	2 331	883	291	114	54	45	5
			시	6 021	105	2 755	1 840	700	339	145	61	69	7
			시	905	68	584	184	45	17	2	2	3	-
			시	2	-	2	-	-	-	-	-	-	-
속속	백초	척척	시	585	8	213	195	81	36	26	14	11	1
			시	2 529	177	1 680	527	89	31	12	5	6	2
			군	6 673	58	2 553	2 562	941	361	97	50	46	5
			군	5 326	56	1 976	1 985	822	294	103	42	43	5
홍성	영평	장성	군	2 149	70	1 374	542	110	31	8	9	5	-
			군	1 776	19	1 031	511	141	42	20	2	9	1
			군	1 100	42	738	245	49	19	4	1	2	-
			군	4 882	4	448	898	721	727	470	434	876	304
철화	원천	구천	군	1 857	12	684	655	306	111	52	15	20	2
			군	2 149	13	504	664	412	295	113	71	63	14

별 야 가 수 밭 면 적

Fields and Their Area by Field Size

Unit : F.H....Household
Area...he

별 규모 밭 면 적										Administrative Districts
Area of Paddy Field by Its Size										
계 Total	0.1ha 미만 Less than 0.1ha	0.1-0.5	0.5-1.0	1.0-1.5	1.5-2.0	2.0-2.5	2.5-3.0	3.0-5.0	5.0ha 이상 5.0ha and More	
1 751	2	285	413	270	173	117	86	134	270	Suwon-shi
265	0	77	87	46	17	13	6	12	7	Changan-gu
1 115	1	152	242	161	111	77	64	100	206	Kuonson-gu
370	0	56	83	64	45	26	17	22	57	Paldal-gu
283	1	86	110	40	14	-	17	7	8	Songnam-shi
90	0	33	30	9	4	-	5	-	8	Sujong-gu
26	0	10	12	1	2	-	-	-	-	Chungwon-gu
168	0	43	67	30	9	-	11	7	-	Pundang-gu
462	1	86	136	93	42	19	20	34	31	Uijongbu-shi
77	0	23	25	11	9	2	-	-	7	Anyang-shi
21	0	9	8	-	2	2	-	-	-	Manan-gu
55	0	14	17	11	7	-	-	-	7	Tongan-gu
763	0	85	147	83	109	41	51	129	118	Puchon-shi
195	-	23	38	29	31	20	14	24	15	Wonmi-gu
86	0	22	24	21	9	-	6	4	-	Sosa-gu
482	0	40	86	32	69	20	31	101	103	Ojong-gu
386	0	57	104	57	29	21	19	44	54	Kwangmyong-shi
16 988	6	995	2 416	2 663	2 330	1 754	1 555	3 097	2 172	Pyongtaek-shi
326	1	82	120	49	14	13	11	25	12	Tongduchon-shi
1 244	2	187	318	231	143	75	45	147	96	Ansan-shi
3 663	2	398	828	628	393	343	250	439	384	Koyang-shi
111	0	15	35	22	12	7	3	3	12	Kwachon-shi
57	0	23	23	6	4	-	-	-	-	Kuri-shi
1 725	4	630	644	238	95	48	22	25	18	Namyangju-shi
1 106	0	112	235	227	128	93	58	155	100	Osan-shi
1 918	1	203	395	327	228	138	107	251	267	Shihung-shi
220	0	52	81	41	9	9	13	14	-	Kunpo-shi
266	1	63	88	52	26	11	6	7	12	Uiwang-shi
420	1	138	109	40	9	13	11	17	82	Hanam-shi
2 959	1	578	920	583	287	170	85	152	184	Yangju-gun
11 271	2	677	1 822	2 308	1 519	1 550	900	1 755	738	Yaju-gun
17 984	9	1 253	3 234	3 738	2 643	2 024	1 220	2 393	1 469	Hwasong-gun
10 628	2	765	1 942	1 902	1 227	1 011	670	1 445	1 665	Paju-gun
2 158	3	500	731	396	173	83	60	95	115	Kwangju-gun
4 861	1	278	748	732	692	492	468	854	597	Yonchon-gun
6 275	4	817	1 716	1 116	774	421	300	671	456	Pochon-gun
1 927	5	543	810	278	130	29	46	73	12	Kapyeong-gun
6 453	5	948	2 119	1 643	792	389	222	254	81	Yangpyong-gun
10 540	3	690	1 945	1 987	1 922	1 107	1 020	1 325	542	Ichon-gun
6 907	3	821	1 602	1 441	958	654	461	718	250	Yongin-gun
11 615	4	947	2 353	2 605	1 716	1 311	780	1 389	510	Ansong-gun
7 974	5	477	1 417	1 207	1 321	767	709	1 373	698	Kimpo-gun
49 793	74	7 256	12 954	8 669	5 930	3 501	2 729	5 611	3 071	Kangwon-do
3 130	5	819	1 359	466	225	91	62	54	48	Chunchon-shi
4 983	9	1 001	1 749	1 104	512	256	150	172	30	Wonju-shi
4 504	9	887	1 361	867	597	324	167	246	47	Kangrung-shi
406	6	162	130	56	30	5	5	12	-	Tonghae-shi
1	-	1	-	-	-	-	-	-	-	Taebaek-shi
523	1	72	144	100	62	58	38	42	6	Sokcho-shi
1 127	15	493	378	110	54	27	14	23	13	Samchok-shi
5 210	5	886	1 948	1 176	632	221	139	170	31	Hongchon-gun
4 320	5	701	1 519	1 038	519	233	117	158	29	Hongsong-gun
1 081	6	432	388	137	56	18	25	18	-	Youngwol-gun
1 014	2	320	358	170	73	45	6	32	9	Pyongchang-gun
508	4	219	176	60	32	9	3	7	-	Chongson-gun
11 131	0	158	701	911	1 285	1 056	1 199	3 394	2 426	Chorwon-gun
1 548	1	242	492	377	194	115	40	74	12	Hwachon-gun
2 520	1	171	528	519	520	255	194	235	97	Yanggu-gun

3 농 경 영 규 모 별 No. of Farm Households Cultivating Paddy

단위 : 농가...가구
면적...ha

영 정 구 역			농 면 적 규 모 별 농 가 수 No. of Farm Households by Size of Paddy Field									
			계 Total	0.1ha 미만 Less than 0.1ha	0.1-0.5	0.5-1.0	1.0-1.5	1.5-2.0	2.0-2.5	2.5-3.0	3.0-5.0	5.0ha 이상 5.0ha and More
인 고 양	재 생 양	군	1 892	22	837	697	204	73	26	15	16	2
		군	2 565	11	542	623	455	312	238	145	201	38
		군	2 838	12	724	1 023	625	269	88	47	45	5
중 청	복 주	도	79 296	853	34 639	25 663	10 277	3 872	1 804	936	1 009	243
		시	3 422	21	1 413	1 099	427	199	98	66	75	24
		구	1 407	12	624	457	158	74	23	20	29	10
충 제	주 천	시	10 011	106	4 166	3 301	1 378	540	254	115	124	27
		시	5 517	53	3 119	1 690	442	118	36	21	27	11
		시	14 038	81	5 068	4 878	2 197	862	422	221	244	65
정 보 육 영	원 은 천 동	군	6 867	62	2 512	2 372	1 067	448	201	95	88	22
		군	7 406	138	4 517	2 130	467	81	31	18	17	7
		군	7 002	185	4 342	1 903	428	91	22	15	15	1
충 제	주 천	시	5 795	22	1 572	1 710	1 206	547	342	161	196	39
		시	7 296	72	3 244	2 635	902	264	95	44	34	6
		시	7 834	24	2 363	2 862	1 394	605	256	150	148	32
충 제	주 천	시	2 255	73	1 609	473	79	12	5	-	4	-
		시	1 853	16	714	610	290	105	42	30	37	9
		시	169 153	1 267	54 869	56 653	27 716	13 463	5 844	3 650	4 345	1 346
충 제	남 도	시	9 415	65	3 142	3 318	1 418	722	297	173	229	51
		시	12 654	71	4 204	4 431	2 290	893	388	195	152	30
		시	10 723	79	3 747	3 427	1 755	693	360	238	337	87
아 서	산 산	시	11 427	36	3 033	3 631	2 070	1 167	553	386	443	108
		시	13 775	125	3 848	4 767	2 491	1 215	506	342	366	115
		시	8 700	157	5 500	2 462	444	94	26	11	6	-
금 연	산 기 산	군	6 859	42	2 702	2 527	896	402	113	75	81	21
		군	15 095	97	5 021	4 713	2 441	1 184	601	345	502	191
		군	14 080	110	3 963	4 691	2 420	1 448	631	381	370	66
부 서 청 흥 예 태 당 계	청 양 성 산 안 진 출	군	10 297	118	3 613	3 129	1 472	779	374	280	387	145
		군	7 598	50	2 286	2 848	1 441	581	182	99	85	26
		군	11 703	94	4 154	4 548	1 860	654	206	100	72	15
당 계	안 진 출	군	12 452	69	3 468	4 387	2 222	1 208	454	308	283	53
		군	8 487	77	2 539	3 036	1 457	688	267	158	180	85
		군	15 422	67	3 445	4 572	2 987	1 717	880	555	848	351
전 라 북	도	시	466	10	204	166	52	18	6	4	4	2
		시	133 779	1 143	40 655	38 981	21 139	12 628	6 341	4 243	6 323	2 326
		시	4 644	19	1 757	1 484	684	275	144	81	135	65
전 라 남	도	시	1 620	8	758	474	204	79	31	22	23	21
		시	3 024	11	999	1 010	480	196	113	59	112	44
		시	8 680	51	2 133	2 151	1 288	1 020	552	383	707	395
관 익 정 남 김	음 원 체	시	15 093	49	3 606	3 938	2 638	1 644	1 063	641	1 036	478
		시	14 609	102	4 143	4 206	2 393	1 487	762	502	757	257
		시	12 507	120	3 793	3 958	2 242	1 189	539	313	302	51
완 진 무 장 임 순 고 부	주 안 주 수 실 창 장 안	시	15 064	136	3 215	3 506	2 245	2 143	1 000	823	1 491	505
		시	10 022	93	4 110	3 273	1 408	557	293	127	123	38
		시	6 695	148	2 758	2 463	813	328	85	53	44	3
전 라 남	도	시	4 602	78	2 746	1 361	305	81	21	7	3	-
		시	4 958	64	1 964	1 786	711	254	93	49	32	5
		시	6 875	84	2 605	2 299	1 135	382	187	85	73	25
전 라 남	도	시	7 174	44	2 079	2 467	1 388	613	246	178	134	25
		시	13 121	55	3 380	3 903	2 563	1 427	748	474	467	104
		시	9 735	100	2 366	2 186	1 326	1 228	608	527	1 019	375
전 라 남	도	시	217 331	3 214	85 538	70 638	29 501	13 905	5 782	3 446	4 073	1 234
		시	607	39	335	163	37	13	3	5	4	8
		시	276	23	205	39	7	2	-	-	-	-
목 어 순 나 어	포 수 천 추 천	시	13 975	281	6 736	4 873	1 410	373	127	62	71	42
		시	16 399	168	5 830	5 542	2 558	1 156	505	257	300	83
		시	1 729	69	1 151	429	53	14	2	2	7	2

별 야 가 수 밭 면 적

Fields and Their Area by Field Size

Unit : F.H...Household
Area...ha

는 규 모 별 면 적										Administrative Districts
Area of Paddy Field by Its Size										
계 Total	0.1ha 미만 Less than 0.1ha	0.1-0.5	0.5-1.0	1.0-1.5	1.5-2.0	2.0-2.5	2.5-3.0	3.0-5.0	5.0ha 이상 5.0ha and More	
1 332	2	276	498	249	128	58	41	58	23	Inje-gun
3 722	1	181	476	568	547	535	402	745	267	Kosong-gun
2 732	1	233	749	761	462	195	128	170	34	Yangyang-gun
60 240	66	10 702	18 300	12 479	6 664	3 986	2 546	3 743	1 755	Chungchongbuk-do
2 984	2	455	794	527	346	218	178	291	173	Chongju-shi
1 138	1	204	327	193	126	52	56	114	65	Sangdang-gu
1 846	1	251	467	334	220	166	122	177	108	Hungdok-gu
7 822	8	1 307	2 359	1 670	928	558	311	459	220	Chungju-shi
3 137	4	943	1 161	525	201	80	56	99	68	Chechon-shi
12 270	6	1 631	3 519	2 679	1 490	930	600	911	504	Chongwon-gun
5 763	5	801	1 718	1 296	770	450	261	312	151	Poun-gun
3 752	10	1 335	1 472	553	137	69	49	68	58	Okchon-gun
3 389	13	1 244	1 314	510	154	49	41	58	5	Yongdong-gun
6 346	2	504	1 255	1 477	944	749	440	725	250	Chincheon-gun
4 938	6	1 028	1 866	1 084	451	213	120	128	41	Koesan-gun
7 335	2	778	2 069	1 708	1 042	565	408	542	220	Umsong-gun
912	6	449	319	93	29	11	-	14	-	Tanyang-gun
1 592	1	226	452	356	182	94	81	136	64	Chungpyong-chulchangso
178 024	106	17 915	42 012	34 316	23 435	13 021	9 971	16 369	20 881	Chungchongnam-do
8 873	5	1 053	2 477	1 763	1 261	667	473	849	325	Chonan-shi
11 052	5	1 379	3 200	2 797	1 538	859	529	553	192	Kongju-shi
10 311	7	1 215	2 487	2 138	1 190	788	654	1 305	526	Poryong-shi
13 133	3	1 040	2 734	2 581	2 042	1 236	1 060	1 659	777	Asan-shi
24 552	10	1 261	3 570	3 088	2 110	1 121	934	1 381	11 077	Sosan-shi
4 175	13	1 652	1 710	527	160	60	30	23	-	Kumsan-gun
5 486	4	883	1 869	1 112	706	252	205	306	149	Yongi-gun
15 767	9	1 631	3 472	3 034	2 063	1 331	939	1 879	1 410	Nonsan-gun
14 830	9	1 319	3 527	3 004	2 531	1 408	1 038	1 376	617	Puyo-gun
10 798	10	1 157	2 314	1 822	1 358	836	764	1 488	1 049	Socheon-gun
6 832	4	753	2 095	1 779	995	404	269	307	228	Chongyang-gun
9 192	8	1 345	3 351	2 273	1 129	456	271	260	98	Hongsong-gun
12 648	6	1 168	3 301	2 778	2 111	1 015	841	1 045	382	Yesan-gun
8 612	7	850	2 278	1 808	1 206	597	436	687	743	Taeon-gun
21 427	5	1 144	3 503	3 746	3 003	1 977	1 519	3 256	3 293	Tangjin-gun
337	1	65	123	66	30	13	10	14	14	Kyeryong-chulchangso
156 409	92	13 115	28 853	26 069	22 062	14 198	11 664	23 841	16 514	Chollabuk-do
4 494	2	583	1 072	823	470	315	223	514	492	Chonju-shi
1 351	1	240	338	246	135	69	60	94	168	Wansan-gu
3 143	1	343	735	577	335	246	163	420	324	Tokchin-gu
13 810	4	747	1 660	1 625	1 797	1 254	1 059	2 731	2 934	Kumsan-shi
21 863	4	1 194	2 966	3 258	2 862	2 371	1 763	3 897	3 549	Iksan-shi
17 842	9	1 346	3 119	2 960	2 598	1 702	1 379	2 824	1 906	Chongup-shi
12 431	10	1 191	2 925	2 769	2 067	1 199	852	1 102	315	Namwon-shi
23 986	12	1 091	2 682	2 800	3 770	2 275	2 268	5 630	3 460	Kimje-shi
8 030	7	1 308	2 346	1 700	960	639	346	456	268	Wanju-gun
4 726	11	866	1 776	997	568	187	145	155	20	Chinan-gun
2 350	6	814	950	365	139	47	19	11	-	Muju-gun
3 734	6	618	1 309	876	440	206	132	110	38	Changsu-gun
5 577	6	811	1 655	1 380	659	409	231	277	151	Imshil-gun
6 914	3	659	1 818	1 700	1 059	543	486	482	164	Sunchang-gun
15 017	4	1 102	2 891	3 164	2 487	1 660	1 297	1 718	694	Kochang-gun
15 634	8	786	1 685	1 652	2 187	1 391	1 465	3 934	2 526	Puan-gun
186 586	264	26 747	51 765	36 369	24 203	12 885	9 426	15 187	9 740	Chollanam-do
416	3	94	116	46	24	7	14	16	96	Mokpo-shi
96	2	57	25	8	4	-	-	-	-	Yosu-shi
9 023	23	2 096	3 498	1 713	642	281	170	268	332	Sunchon-shi
14 605	14	1 850	4 082	3 141	2 019	1 119	703	1 114	562	Naju-shi
752	5	324	289	63	24	5	5	25	12	Yochon-shi

3 논 경영 규모 별 No. of Farm Households Cultivating Paddy

단위 : 농가...가구
면적...ha

행정 구역			논면적규모별농가수 No. of Farm Households by Size of Paddy Field									
			계 Total	0.1ha 미만 Less than 0.1ha	0.1-0.5	0.5-1.0	1.0-1.5	1.5-2.0	2.0-2.5	2.5-3.0	3.0-5.0	5.0ha 이상 5.0ha and More
광양시	양곡관리	시	7 035	156	4 034	2 104	479	145	46	19	35	17
			9 784	94	3 805	3 686	1 348	476	169	94	93	19
			8 081	66	3 508	3 051	1 029	271	92	35	27	2
			5 310	78	2 616	1 846	540	132	67	16	12	3
			5 781	151	3 788	1 480	257	53	23	12	11	6
			16 573	286	7 256	5 362	1 965	814	362	198	261	69
			10 808	130	3 654	3 543	1 725	902	399	195	211	49
			10 279	159	4 903	3 453	1 109	393	136	57	60	9
			9 584	66	2 924	3 324	1 584	873	348	195	232	38
			9 150	60	2 205	2 895	1 737	1 058	461	312	344	78
			15 613	90	4 103	4 830	2 868	1 655	738	455	654	220
			11 950	92	2 905	3 503	2 190	1 368	649	485	587	171
11 380	128	4 930	3 865	1 404	502	215	101	134	101			
9 354	83	2 684	3 198	1 635	919	316	269	203	47			
9 631	100	2 649	2 933	1 639	1 055	456	293	385	121			
8 594	95	3 361	2 888	1 185	560	205	116	147	37			
6 654	529	4 990	994	113	21	3	1	-	3			
7 543	92	3 011	2 519	985	484	191	96	115	50			
11 241	179	3 955	4 118	1 644	666	269	171	180	59			
경상북도			208 442	4 305	101 172	62 671	22 686	9 164	4 021	2 100	1 991	332
포항북부	항	시	13 705	255	7 269	3 640	1 254	560	268	161	231	67
			5 469	136	3 401	1 363	337	116	54	19	31	12
			8 236	119	3 868	2 277	917	444	214	142	200	55
경주	추천동미	시	19 381	255	8 547	5 978	2 485	1 091	446	270	259	50
			12 628	161	6 161	4 268	1 368	406	147	57	52	8
			14 224	478	7 980	4 196	1 034	309	115	56	45	11
영주	추천주경산	시	9 159	51	3 027	2 868	1 558	781	391	228	218	37
			7 843	88	3 255	2 693	1 029	420	185	80	82	11
			11 490	272	6 916	3 311	738	149	54	23	20	7
영주	주경산	시	20 371	139	6 659	7 002	3 594	1 596	706	361	279	35
			9 062	100	4 327	2 772	1 101	389	181	83	98	11
			6 124	233	4 349	1 162	223	64	35	23	24	11
군위	위성송암면	군	6 174	159	3 397	2 062	438	83	22	7	5	1
			14 896	420	6 583	4 269	1 642	860	506	279	304	33
			4 214	199	3 188	727	83	9	3	-	4	1
			2 807	176	2 091	472	54	10	2	1	-	1
			6 342	201	3 896	1 573	416	137	48	41	23	7
			8 567	280	4 754	2 499	695	228	65	21	23	2
고성	영주곡천화진	군	5 730	70	2 051	2 064	1 010	387	87	36	23	2
			7 031	173	4 014	2 238	436	109	35	17	9	-
			5 535	75	2 636	1 850	618	229	70	23	26	8
			11 529	96	3 562	3 696	2 038	1 064	543	284	223	23
			5 381	106	2 675	1 761	520	194	74	28	23	-
			6 249	318	3 835	1 570	352	89	38	21	20	6
경상남도			171 634	3 316	81 981	55 176	19 197	6 927	2 478	1 136	1 134	289
창원	원산동	시	4 669	77	1 995	1 438	574	271	124	76	97	17
			10 401	73	4 041	3 213	1 674	673	350	165	169	43
			733	4	347	220	87	28	14	8	12	13
			289	9	162	94	17	4	-	1	2	-
			135	8	112	13	2	-	-	-	-	-
9 244	52	3 420	2 886	1 568	641	336	156	155	30			
마산합포	산포천	시	3 822	79	2 102	1 187	326	81	29	8	6	4
			3 318	65	1 770	1 062	301	75	27	8	6	4
			504	14	332	125	25	6	2	-	-	-
진주	주해영천	시	13 277	211	6 486	4 539	1 397	406	143	43	45	7
			775	29	457	183	56	23	12	7	5	3
			2 997	181	2 187	516	83	14	10	3	2	1
			8 880	139	4 458	2 985	782	331	79	56	41	9

별 농 가 수 및 면 적

Fields and Their Area by Field Size

Unit : F.H...Household
Area...ha

계 Total	농 규 모 별 면 적 Area of Paddy Field by its Size									Administrative Districts
	0.1ha 미만 Less than 0.1ha	0.1-0.5	0.5-1.0	1.0-1.5	1.5-2.0	2.0-2.5	2.5-3.0	3.0-5.0	5.0ha 이상 5.0ha and More	
3 916	13	1 221	1 466	583	248	102	52	129	102	Kwangyang-shi
7 468	8	1 185	2 691	1 657	821	374	255	350	126	Tamyang-gun
5 387	5	1 097	2 171	1 240	464	203	95	98	14	Koksong-gun
3 249	7	785	1 324	650	224	146	44	48	21	Kuryo-gun
2 678	11	1 103	1 010	303	89	51	32	41	38	Yochon-gun
12 903	23	2 276	3 911	2 406	1 412	814	541	995	526	Kohung-gun
10 250	12	1 222	2 727	2 163	1 592	899	541	788	304	Posong-gun
6 715	13	1 505	2 456	1 339	672	299	155	220	54	Hwasun-gun
9 392	6	941	2 509	1 965	1 525	776	534	862	273	Changhung-gun
10 687	5	702	2 159	2 151	1 843	1 026	850	1 251	700	Kangjin-gun
18 366	7	1 353	3 581	3 579	2 890	1 635	1 250	2 481	1 589	Haenam-gun
15 135	8	980	2 680	2 732	2 394	1 456	1 327	2 168	1 390	Yongam-gun
9 459	11	1 582	2 796	1 717	866	481	275	502	1 229	Muan-gun
9 420	7	866	2 409	2 040	1 607	706	729	753	302	Hampyong-gun
11 111	8	871	2 206	2 031	1 850	1 017	802	1 432	894	Yongwang-gun
7 233	8	1 053	2 132	1 471	976	457	319	557	260	Changsong-gun
2 270	41	1 345	665	135	36	7	3	-	39	Wando-gun
6 336	8	938	1 861	1 210	834	429	263	426	366	Chindo-gun
9 719	14	1 300	3 000	2 025	1 144	596	467	662	511	Shinan-gun
43 840	356	30 640	45 019	27 716	15 841	8 923	5 738	7 347	2 260	Kyongsangbuk-do
9 720	22	2 175	2 627	1 541	972	598	443	873	468	Pohang-shi
2 972	12	997	967	413	201	122	53	120	87	Nam-gu
6 749	10	1 178	1 661	1 127	771	476	390	753	381	Fuk-gu
15 052	22	2 643	4 370	3 065	1 910	995	737	963	347	Kyongju-shi
8 013	12	1 870	3 055	1 647	696	323	155	187	68	Kimchon-shi
7 826	39	2 417	2 945	1 252	529	254	153	163	73	Andong-shi
8 903	4	947	2 105	1 920	1 352	870	621	807	276	Kumi-shi
6 189	8	1 115	2 011	1 287	739	414	222	317	76	Yongju-shi
5 754	21	2 027	2 271	879	251	119	63	73	51	Yongchon-shi
18 146	12	2 116	5 135	4 380	2 749	1 566	979	997	212	Sangju-shi
6 401	9	1 361	1 972	1 331	664	402	227	361	75	Mungyong-shi
2 716	20	1 212	802	268	111	77	62	91	72	Kyongsan-shi
3 200	12	1 022	1 427	510	140	48	19	17	6	Kunwi-gun
11 731	34	1 952	3 047	2 013	1 486	1 125	765	1 117	192	Uisong-gun
1 513	17	875	483	97	15	6	-	14	6	Chongsong-gun
1 007	14	581	319	64	17	4	3	-	5	Yongyang-gun
3 344	17	1 123	1 105	505	238	106	112	86	52	Yongdok-gun
4 711	22	1 395	1 760	848	389	143	56	85	12	Chongdo-gun
4 480	6	637	1 538	1 248	665	191	98	85	12	Koryong-gun
3 696	14	1 214	1 596	526	188	79	46	33	-	Songju-gun
3 655	6	802	1 328	749	395	155	63	92	65	Chilgok-gun
11 156	8	1 135	2 724	2 504	1 838	1 195	777	830	144	Yechon-gun
3 498	9	878	1 289	652	342	166	79	82	-	Ponghwa-gun
3 128	28	1 141	1 109	431	154	86	57	73	49	Ulchin-gun
-	-	-	-	-	-	-	-	-	-	Ullung-gun
15 300	271	24 990	39 657	23 358	11 932	5 470	3 093	4 189	2 339	Kyongsangnam-do
3 888	6	632	1 093	725	481	281	210	354	106	Changwon-shi
8 900	5	1 273	2 304	2 021	1 165	765	450	612	305	Ulsan-shi
628	0	111	155	104	49	30	22	44	114	Chung-gu
153	1	49	66	20	7	-	3	7	-	Nam-gu
42	1	30	9	2	-	-	-	-	-	Tong-gu
8 077	4	1 083	2 073	1 895	1 109	735	425	561	191	Ulju-gu
2 121	6	614	841	392	138	63	21	20	26	Masan-shi
1 894	5	520	752	363	128	58	21	20	26	Happo-gu
227	1	95	89	29	10	4	-	-	-	Hoewon-gu
8 268	17	2 004	3 229	1 674	699	315	118	164	49	Chinju-shi
460	3	132	135	68	40	27	19	17	20	Chinhae-shi
1 127	15	591	353	101	25	22	8	7	6	Tongyong-shi
5 587	12	1 333	2 161	965	570	178	152	154	62	Sachon-shi

3 논 경영 규모 별 No. of Farm Households Cultivating Paddy

단위 : 농가...가구
면적...ha

현 구 영 역			면적규모별농가수 No. of Farm Households by Size of Paddy Field									
			계 Total	0.1ha 미만 Less than 0.1ha	0.1-0.5	0.5-1.0	1.0-1.5	1.5-2.0	2.0-2.5	2.5-3.0	3.0-5.0	5.0ha 이상 5.0ha and More
김 해 양 군	시	시	7 805	76	3 441	2 432	856	483	180	96	156	85
		시	12 521	170	5 166	4 235	1 803	696	241	94	97	19
의 함 창 안 남 산 고 군	군	군	7 394	119	3 345	2 744	813	237	83	29	21	3
		군	8 858	101	3 385	3 151	1 287	557	199	94	69	15
남 해 동 청 양 창 전 군	군	군	11 092	115	4 776	3 812	1 491	525	169	85	97	22
		군	3 347	51	1 621	1 030	363	134	57	33	45	13
남 해 동 청 양 창 전 군	군	군	9 496	118	4 046	3 272	1 291	473	149	62	67	18
		군	10 813	713	7 785	2 068	195	32	9	4	6	1
남 해 동 청 양 창 전 군	군	군	9 495	122	4 498	3 141	1 099	378	121	64	56	16
		군	8 187	68	3 248	2 823	1 301	449	183	66	46	3
남 해 동 청 양 창 전 군	군	군	8 733	112	4 449	2 962	844	243	74	27	20	2
		군	9 581	90	4 380	3 503	1 128	318	92	34	33	3
남 해 동 청 양 창 전 군	군	군	12 604	237	5 242	4 660	1 636	538	164	75	47	5
		도	491	72	361	41	7	5	2	-	3	-
제 서 귀 포 시	시	시	7	2	5	-	-	-	-	-	-	-
		시	15	2	7	1	-	3	-	-	2	-
북 남 제 주 군	군	군	362	43	282	28	6	1	1	-	1	-
		군	107	25	67	12	1	1	1	-	-	-

별 농 가 수 및 면 적
Fields and Their Area by Field Size

Unit : F.H....Household
Area...ha

는 규 모 별 면 적 Area of Paddy Field by its Size										Administrative Districts
계 Total	0.1ha 미만 Less than 0.1ha	0.1-0.5	0.5-1.0	1.0-1.5	1.5-2.0	2.0-2.5	2.5-3.0	3.0-5.0	5.0ha 이상 5.0ha and More	
6 721	7	1 103	1 816	1 076	845	403	264	601	606	Kimhae-shi
9 696	14	1 616	3 085	2 201	1 199	532	255	350	443	Miryang-shi
2 708	35	1 349	874	242	112	22	40	34	-	Koje-shi
4 745	10	1 045	1 948	979	407	183	80	75	17	Uiryong-gun
7 017	8	1 088	2 318	1 586	967	439	259	254	98	Haman-gun
8 031	9	1 491	2 722	1 801	894	370	232	364	147	Changnyong-gun
2 409	4	495	743	450	233	127	89	171	97	Yangsan-gun
6 879	10	1 278	2 349	1 558	810	327	168	253	126	Kosong-gun
3 992	57	2 213	1 380	231	54	20	11	21	6	Namhae-gun
6 393	10	1 362	2 245	1 342	648	268	172	204	143	Hadong-gun
6 166	5	1 014	2 034	1 572	769	401	180	170	21	Sanchong-gun
5 225	9	1 346	2 118	1 017	412	165	73	70	14	Hamyang-gun
6 240	7	1 386	2 515	1 361	543	202	91	117	17	Kochang-gun
8 727	21	1 625	3 393	1 998	921	360	202	176	31	Hapchon-gun
155	6	89	28	9	9	5	-	10	-	Cheju-do
2	0	1	-	-	-	-	-	-	-	Cheju-shi
14	0	2	1	-	5	-	-	7	-	Sogwipo-shi
104	3	67	19	8	2	2	-	4	-	Pukcheju-gun
35	2	19	8	1	2	2	-	-	-	Namjeju-gun

4 밭 경영 규모

No. of Farm Households Cultivating

단위 : 농가...가구
면적...ha

행정 구역	밭면적규모별 농가수 No. of Farm Households by Size of Upland Field									
	계 Total	0.1ha 미만 Less than 0.1ha	0.1-0.5	0.5-1.0	1.0-1.5	1.5-2.0	2.0-2.5	2.5-3.0	3.0-5.0	5.0ha 이상 5.0ha and More
전국	1 254 779	213 649	682 007	224 648	71 695	30 850	12 288	6 878	9 255	3 509
영농주체별										
개인농가	1 253 699	213 600	681 641	224 492	71 615	30 780	12 247	6 845	9 169	3 310
자립	175 298	52 761	113 694	7 366	961	293	90	53	64	16
판매	1 078 401	160 839	567 947	217 126	70 654	30 487	12 157	6 792	9 105	3 294
준농가	1 080	49	366	156	80	70	41	33	86	199
학교	246	13	97	30	14	19	13	10	20	30
정부기관	278	9	43	39	27	19	14	10	31	86
중교단체	274	20	142	49	21	11	4	5	7	15
기업	126	2	22	12	5	9	3	3	15	55
기타	156	5	62	26	13	12	7	5	13	13
경지규모별										
경지없는 농가	-	-	-	-	-	-	-	-	-	-
0.1ha 미만	14 084	14 084	-	-	-	-	-	-	-	-
0.1-0.2	76 577	10 623	65 954	-	-	-	-	-	-	-
0.2-0.3	68 848	22 751	46 097	-	-	-	-	-	-	-
0.3-0.5	163 114	45 527	117 587	-	-	-	-	-	-	-
0.5-0.7	159 121	32 112	97 976	29 033	-	-	-	-	-	-
0.7-1.0	210 622	31 591	127 564	51 467	-	-	-	-	-	-
1.0-1.5	242 244	28 257	120 011	64 454	29 522	-	-	-	-	-
1.5-2.0	141 690	11 749	54 334	40 929	18 841	15 837	-	-	-	-
2.0-2.5	74 368	6 965	24 186	18 641	11 144	6 494	6 938	-	-	-
2.5-3.0	40 506	3 333	11 597	9 394	5 822	3 848	2 257	4 255	-	-
3.0-5.0	49 838	5 052	13 435	9 009	5 456	4 011	2 728	2 249	7 898	-
5.0ha 이상	13 767	1 605	3 266	1 721	910	660	365	374	1 357	3 509
보유형태별										
100% 소유	905 266	176 013	517 753	143 080	38 812	15 521	5 843	3 256	3 822	1 166
75-100%	27 290	274	7 938	9 503	5 144	2 254	918	529	576	154
50-75%	70 940	1 663	29 259	22 660	9 084	4 218	1 743	886	1 115	312
25-50%	57 527	1 326	24 215	17 054	7 637	3 430	1 539	846	1 063	417
1-25%	23 680	324	7 285	6 937	3 747	2 029	1 000	529	1 139	690
100% 차용	170 076	34 049	95 557	25 414	7 271	3 398	1 245	832	1 540	770
시도별										
서울특별시	2 205	350	1 300	347	118	49	17	5	13	6
부산광역시	6 757	1 629	3 623	947	255	148	70	19	48	18
대구광역시	9 115	1 701	5 316	1 551	344	118	33	20	16	16
인천광역시	15 233	4 055	9 006	1 745	284	73	27	18	16	9
대전광역시	7 325	1 841	4 151	966	180	83	20	18	46	20
전주광역시	6 288	1 218	3 832	935	161	76	22	14	21	9
경강충청전										
경기도	128 744	22 699	73 072	21 244	6 008	2 570	1 048	601	955	547
강원도	74 272	8 018	32 950	16 801	6 616	3 966	1 845	1 175	2 012	889
충청남도	83 999	6 109	40 530	20 645	9 805	3 829	1 572	668	675	166
충청북도	161 475	32 840	92 990	25 261	6 016	2 238	771	483	641	235
전라북도	126 315	32 083	70 508	16 006	4 111	1 492	667	426	676	346
전라남도	214 344	33 907	130 372	35 947	8 265	2 989	1 056	632	835	341
경상남도	219 597	24 494	107 390	55 074	20 105	7 586	2 599	1 147	994	208
경상북도	159 653	42 299	95 090	15 739	3 629	1 359	596	301	465	175
제주도	39 457	406	11 877	11 440	5 798	4 274	1 945	1 351	1 842	524
서울특별시	2 205	350	1 300	347	118	49	17	5	13	6
성남시	4	-	3	1	-	-	-	-	-	-
안양시	3	1	-	2	-	-	-	-	-	-
광명시	116	5	39	34	19	11	2	2	4	-
동대문구	28	2	15	5	3	3	-	-	-	-
노원구	16	-	8	1	6	-	1	-	-	-
마포구	81	36	34	7	1	2	-	-	-	1
양천구	66	7	42	12	4	-	-	-	-	1
강서구	42	2	18	15	4	2	-	-	1	-

별 농 가 수 및 면 적

Upland Fields and Their Area by Field Size

Unit : F.H....Household
Area...ha

밭 규모 별 면 적 Area of Upland Field by its Size										Administrative Districts
계 Total	0.1ha 미만 Less than 0.1ha	0.1-0.5	0.5-1.0	1.0-1.5	1.5-2.0	2.0-2.5	2.5-3.0	3.0-5.0	5.0ha 이상 5.0ha and More	
609 082	13 804	178 667	161 985	87 757	53 559	27 482	18 803	34 607	32 416	Whole Country
										By Type of Agri. Holding
603 905	13 801	178 572	161 866	87 659	53 438	27 390	18 713	34 269	28 197	Private Farm Household
34 698	3 434	23 865	5 009	1 161	506	202	145	242	134	For Home Consumption
569 207	10 367	154 706	156 857	86 498	52 932	27 188	18 568	34 028	28 063	For Sale
5 176	4	95	119	97	122	92	90	338	4 219	Institutional Holding
590	1	24	22	17	33	29	27	81	354	School
2 150	0	13	30	33	33	32	28	117	1 864	Govt. & Public Agency
461	2	34	37	25	19	9	14	28	293	Religious Body
1 694	0	6	9	6	15	7	8	59	1 584	Private Corporation
282	0	18	22	16	21	16	13	53	123	Etc.
										By Size of Cropland
-	-	-	-	-	-	-	-	-	-	Without Cropland
1 132	1 132	-	-	-	-	-	-	-	-	Less than 0.1ha
10 511	561	9 950	-	-	-	-	-	-	-	0.1 - 0.2
11 833	1 426	10 407	-	-	-	-	-	-	-	0.2 - 0.3
35 565	2 935	32 630	-	-	-	-	-	-	-	0.3 - 0.5
43 671	2 098	23 957	17 616	-	-	-	-	-	-	0.5 - 0.7
76 082	2 079	35 329	38 674	-	-	-	-	-	-	0.7 - 1.0
118 540	1 826	34 933	46 095	35 685	-	-	-	-	-	1.0 - 1.5
97 704	739	16 126	30 449	23 053	27 337	-	-	-	-	1.5 - 2.0
62 191	433	7 164	14 035	13 823	11 266	15 470	-	-	-	2.0 - 2.5
41 321	197	3 355	7 065	7 288	6 746	5 064	11 605	-	-	2.5 - 3.0
66 161	289	3 905	6 762	6 780	7 049	6 123	6 170	29 083	-	3.0 - 5.0
44 371	89	911	1 288	1 128	1 162	825	1 028	5 524	32 416	5.0ha and More
										By Pct. of Ownership
368 229	11 237	133 039	102 463	47 343	26 952	13 057	8 895	14 219	11 023	100% Owned
26 896	18	2 563	6 982	6 391	3 889	2 045	1 451	2 127	1 429	75 - 100%
57 109	124	9 128	16 572	11 159	7 353	3 901	2 417	4 125	2 330	50 - 75%
48 510	102	7 569	12 352	9 386	5 939	3 465	2 315	4 025	3 357	25 - 50%
30 028	23	2 344	5 142	4 577	3 509	2 226	1 453	4 316	6 436	1 - 25%
78 309	2 300	24 024	18 475	8 900	5 916	2 788	2 272	5 795	7 840	100% Rented
										By Shi & Do
1 009	26	339	256	147	83	39	13	45	60	Seoul-tukpyolshi
2 855	107	918	700	312	262	159	52	182	164	Pusan-kwangyok-shi
3 572	116	1 372	1 120	422	202	75	55	61	148	Taegu-kwangyok-shi
4 485	262	2 275	1 242	345	127	61	49	60	63	Inchon-kwangyok-shi
2 691	122	1 014	688	222	145	44	48	181	226	Kwangju-kwangyok-shi
2 333	84	1 000	675	199	135	50	38	78	74	Taejon-kwangyok-shi
60 682	1 405	18 859	15 136	7 282	4 445	2 335	1 640	3 582	5 998	Kyonggi-do
60 529	560	9 316	12 713	8 277	6 940	4 159	3 214	7 615	7 736	Kangwon-do
53 921	400	11 001	14 860	11 869	6 576	3 488	1 821	2 455	1 450	Chungchongbuk-do
63 424	2 140	24 547	17 974	7 357	3 875	1 729	1 319	2 409	2 074	Chungchongnam-do
46 264	1 813	17 424	11 219	4 972	2 586	1 486	1 166	2 572	3 027	Chollabuk-do
87 768	2 354	33 987	25 424	10 064	5 203	2 353	1 732	3 146	3 504	Chollanam-do
123 874	1 644	30 008	40 073	24 623	13 143	5 775	3 132	3 621	1 854	Kyongsangbuk-do
48 682	2 735	22 715	11 029	4 383	2 351	1 329	827	1 737	1 576	Kyongsangnam-do
46 994	37	3 893	8 876	7 282	7 487	4 397	3 697	6 864	4 462	Cheju-do
1 009	26	339	256	147	83	39	13	45	60	Seoul-tukpyolshi
2	-	1	1	-	-	-	-	-	-	Songdong-gu
1	0	-	1	-	-	-	-	-	-	Kwangjin-gu
105	0	12	25	25	19	4	5	15	-	Chungnang-gu
17	0	4	4	4	5	-	-	-	-	Tobong-gu
13	-	2	1	7	-	2	-	-	-	Nowon-gu
41	2	9	6	1	3	-	-	-	20	Unpyong-gu
31	1	13	9	4	-	-	-	-	5	Mapo-gu
28	0	5	12	4	3	-	-	3	-	Yangchon-gu

4 밭 경영 규모

No. of Farm Households Cultivating

단위: 농가...가구
면적...ha

행정구	밭 면적 규모 별 농가 수 No. of Farm Households by Size of Upland Field											
	계 Total	0.1ha 미만 Less than 0.1ha	0.1-0.5	0.5-1.0	1.0-1.5	1.5-2.0	2.0-2.5	2.5-3.0	3.0-5.0	5.0ha 이상 5.0ha and More		
강구영관	서로포	228	68	110	29	3	4	6	-	6	2	
	광	79	9	45	10	11	3	1	-	-	-	
	구	1	-	-	1	-	-	-	-	-	-	
	구	-	-	-	-	-	-	-	-	-	-	
서장송장	초남파동	698	173	462	48	9	4	-	1	-	1	
	구	435	31	290	77	23	8	3	1	1	1	
	구	72	1	31	28	6	2	2	1	1	-	
	구	336	15	203	77	29	10	2	-	-	-	
부산광역시		6 757	1 629	3 623	947	255	148	70	19	48	18	
	중서동영부	구	4	-	4	-	-	-	-	-	-	-
		구	60	17	36	6	-	-	1	-	-	-
		구	5	-	3	2	-	-	-	-	-	-
동남북해사금강연수사기	산진	31	7	21	3	-	-	-	-	-	-	
	구	2	-	1	-	-	1	-	-	-	-	
	구	7	-	5	1	-	-	-	-	-	1	
	구	12	3	4	2	1	1	-	-	1	-	
대구광역시	래운대	236	14	128	78	14	-	1	1	-	-	
	구	211	66	115	26	2	1	1	-	-	-	
	구	75	9	32	12	5	8	4	1	4	-	
	구	449	69	224	79	30	17	6	4	14	6	
인천시	하정서제임상장	3 071	488	1 714	552	152	87	46	9	17	6	
	구	1	-	-	-	-	-	-	-	-	1	
	구	2	-	2	-	-	-	-	-	-	-	
	구	79	5	33	16	8	5	2	1	7	2	
중동남연남	수동	2 512	951	1 301	170	43	28	9	3	5	2	
	구	9 115	1 701	5 316	1 551	344	118	33	20	16	16	
	구	2 506	195	1 446	637	147	45	17	9	4	6	
	구	79	3	66	9	-	-	-	-	-	1	
광주광역시	성서성	21	1	14	3	2	1	-	-	-	-	
	구	937	123	591	149	34	21	6	7	4	2	
	구	1 006	43	581	267	81	24	4	2	2	2	
	구	211	67	121	12	5	5	-	-	-	1	
경기도	성	4 355	1 269	2 497	474	75	22	6	2	6	4	
	구	15 233	4 055	9 006	1 745	284	73	27	18	16	9	
	구	1 267	75	868	279	40	3	1	1	-	-	
	구	11	2	7	1	1	-	-	-	-	-	
대전광역시	평양	100	19	68	10	2	-	-	-	-	1	
	구	107	14	82	11	-	-	-	-	-	-	
	구	734	110	461	123	21	9	2	2	5	1	
	구	153	21	83	32	9	3	2	1	2	-	
경기도	화진	518	116	279	101	11	6	3	1	-	1	
	구	915	149	603	130	19	5	1	2	4	2	
	구	9 323	3 336	5 167	660	98	33	14	9	3	3	
	구	2 105	213	1 388	398	83	14	4	2	2	1	
대전광역시	평양	7 325	1 841	4 151	966	180	83	20	18	46	20	
	구	198	40	135	16	6	-	1	-	-	-	
	구	466	90	309	49	10	6	1	-	1	-	
	구	1 556	212	968	321	40	11	1	1	-	2	
대전광역시	화진	1 210	469	609	88	18	13	2	3	5	3	
	구	3 895	1 030	2 130	492	106	53	15	14	40	15	
	구	6 288	1 218	3 832	935	161	76	22	14	21	9	
	구	1 409	127	906	306	38	21	1	4	2	4	
대전광역시	평양	535	77	321	96	20	11	5	2	3	-	
	구	1 114	337	638	101	17	10	3	2	5	1	
	구	2 621	560	1 571	360	71	32	10	5	8	4	
	구	609	117	396	72	15	2	3	1	3	-	
경기도	계	128 744	22 699	73 072	21 244	6 008	2 570	1 048	601	955	547	

별 농 가 수 및 면 적

Upland Fields and Their Area by Field Size

Unit : F.H....Household
Area...ha

밭 규 모 별 면 적 Area of Upland Field by its Size										Administrative Districts
계 Total	0.1ha 미만 Less than 0.1ha	0.1-0.5	0.5-1.0	1.0-1.5	1.5-2.0	2.0-2.5	2.5-3.0	3.0-5.0	5.0ha 이상 5.0ha and More	
116	5	28	21	4	7	14	-	21	17	Kangso-gu
41	1	12	7	13	5	2	-	-	-	Kuro-gu
1	-	-	1	-	-	-	-	-	-	Yongdungpo-gu
-	-	-	-	-	-	-	-	-	-	Kwanak-gu
191	12	114	34	12	7	-	3	-	10	Socho-gu
198	3	72	58	29	14	7	3	3	8	Kangnam-gu
52	0	10	20	8	3	5	3	3	-	Songpa-gu
172	1	58	57	35	16	4	-	-	-	Kangdong-gu
2 855	107	918	700	312	262	159	52	182	164	Pusan-kwangyok-shi
1	-	1	-	-	-	-	-	-	-	Chung-gu
17	1	8	5	-	-	2	-	-	-	So-gu
3	-	1	2	-	-	-	-	-	-	Tong-gu
8	0	5	2	-	-	-	-	-	-	Yongdo-gu
2	-	0	-	-	2	-	-	-	-	Pusanjin-gu
9	-	1	1	-	-	-	-	-	7	Tongnae-gu
9	0	1	1	1	2	-	-	3	-	Nam-gu
122	1	39	61	17	-	2	3	-	-	Puk-gu
58	5	29	18	2	2	2	-	-	-	Haeundae-gu
67	1	9	10	6	14	9	3	15	-	Saha-gu
318	5	58	61	38	30	14	11	52	50	kumjong-gu
1 503	33	467	403	185	154	105	25	65	68	Kangso-gu
11	-	-	-	-	-	-	-	-	11	Yonjae-gu
1	-	1	-	-	-	-	-	-	-	Suyong-gu
90	0	8	13	11	10	5	3	27	14	Sasang-gu
636	60	290	123	52	49	20	8	20	15	Kijang-gun
3 572	116	1 372	1 120	422	202	75	55	61	148	Taegu-kwangyok-shi
1 282	15	399	468	179	78	39	25	18	61	Tong-gu
29	0	17	7	-	-	-	-	-	6	So-gu
10	0	3	3	3	2	-	-	-	-	Nam-gu
430	9	159	109	43	36	14	19	15	26	Puk-gu
537	4	159	193	101	41	9	5	8	18	Susong-gu
63	4	26	8	6	9	-	-	-	10	Talso-gu
1 220	84	609	333	90	37	13	5	21	29	Talsong-gun
4 485	262	2 275	1 242	345	127	61	49	60	63	Inchon-kwangyok-shi
527	6	263	199	49	6	2	3	-	-	Chung-gu
3	0	1	1	1	-	-	-	-	-	Tong-gu
32	1	14	7	3	-	-	-	-	7	Nam-gu
28	1	18	9	-	-	-	-	-	-	Yonsu-gu
297	8	119	92	26	16	5	6	21	5	Namdong-gu
77	2	22	23	11	5	5	3	7	-	Bupyeong-gu
197	8	74	75	13	10	7	3	-	7	Kyeyang-gu
331	11	158	91	24	8	2	6	13	17	So-gu
2 155	206	1 229	458	118	58	32	24	11	19	Kanghwa-gun
838	18	376	289	100	24	9	5	8	8	Ongjin-gun
2 691	122	1 014	688	222	145	44	48	181	226	Kwangju-kwangyok-shi
53	2	29	12	7	-	2	-	-	-	Tong-gu
146	7	78	33	13	10	2	-	3	-	So-gu
581	15	260	223	47	20	2	3	-	11	Nam-gu
341	30	134	64	23	23	4	8	20	35	Puk-gu
1 571	68	513	357	132	93	33	37	158	180	Kwangsang-gu
2 333	84	1 000	675	199	135	50	38	78	74	Taejon-kwangyok-shi
622	9	257	217	47	38	2	11	7	35	Tong-gu
234	5	87	71	24	19	11	6	11	-	Chung-gu
331	23	156	71	20	18	7	5	18	13	So-gu
944	39	402	265	89	57	23	13	29	26	Yusong-gu
202	8	99	51	19	4	7	3	12	-	Taedok-gu
60 682	1 405	18 859	15 136	7 282	4 445	2 335	1 640	3 582	5 998	Kyonggi-do

4 밭 경영 규모

No. of Farm Households Cultivating

단위 : 농가...가구
명...ha

구	영역	밭 면적 규모 별 농가 수 No. of Farm Households by Size of Upland Field									
		계 Total	0.1ha 미만 Less than 0.1ha	0.1-0.5	0.5-1.0	1.0-1.5	1.5-2.0	2.0-2.5	2.5-3.0	3.0-5.0	5.0ha 이상 5.0ha and More
수	천안시	1 692	335	1 073	199	44	9	8	3	4	17
		388	65	243	48	19	3	4	-	1	5
		865	203	522	101	18	4	3	2	3	9
		439	67	308	50	7	2	1	1	-	3
상	수원시	1 302	138	852	220	64	16	6	3	1	2
		601	55	409	98	29	4	2	2	1	1
		138	11	78	38	7	2	1	1	-	-
의	안성시	749	90	449	150	39	10	6	1	1	3
		226	34	138	38	12	2	1	1	-	-
		65	9	42	10	3	1	-	-	-	-
부	천안시	514	101	297	80	17	7	4	5	2	1
		161	31	96	22	5	2	2	2	-	1
		165	33	94	24	8	2	1	2	1	-
광	안성시	587	59	356	114	33	13	5	1	4	2
		9 334	3 600	4 037	881	338	178	104	56	94	46
		783	72	397	203	64	28	8	5	4	2
과	천안시	1 865	260	1 217	307	53	15	5	3	2	3
		4 911	857	3 085	658	189	64	17	9	18	14
		422	89	248	61	8	6	4	3	2	1
구	안성시	538	20	189	154	74	37	13	12	26	13
		5 494	645	3 310	1 020	278	111	49	19	32	30
		869	162	539	105	31	15	7	3	4	3
의	안성시	2 317	259	1 491	427	85	29	12	5	7	2
		348	54	218	55	14	6	-	1	-	-
		811	88	575	112	19	8	2	2	5	-
양	안성시	1 641	135	1 055	373	52	14	8	2	1	1
		4 555	498	2 866	811	245	71	33	12	14	5
		8 725	1 144	4 841	1 661	531	200	113	54	91	90
화	안성시	15 069	2 627	8 945	2 383	620	210	81	49	96	58
		8 156	2 065	4 336	1 108	359	137	47	21	53	30
		3 768	307	2 633	649	114	29	19	5	10	2
연	천안시	4 079	443	1 454	1 015	449	322	119	78	140	59
		7 392	1 384	3 666	1 496	454	192	79	51	49	21
		4 175	598	2 381	882	190	91	17	9	6	1
포	안성시	8 202	1 138	5 302	1 334	263	92	27	17	20	9
		8 195	1 157	4 241	1 568	488	313	108	84	156	80
		7 344	1 262	4 711	996	222	72	27	19	24	11
강	안성시	9 306	1 725	5 017	1 489	560	222	108	66	82	37
		5 375	1 353	3 153	695	99	51	11	2	7	4
		74 272	8 018	32 950	16 801	6 616	3 966	1 845	1 175	2 012	889
촌	천안시	6 085	762	3 102	1 525	366	161	59	33	52	25
		7 120	940	3 706	1 626	507	187	49	41	40	24
		7 341	1 074	4 353	1 122	291	162	72	76	125	66
		1 919	197	1 262	368	53	27	3	1	3	5
		662	31	153	125	81	95	52	27	69	29
		600	118	389	71	7	8	3	2	2	-
향	안성시	5 526	545	2 952	1 321	347	218	56	23	50	14
		7 982	867	3 322	2 128	707	397	159	114	214	74
		6 220	482	2 505	1 739	653	443	119	95	134	50
		4 772	148	1 459	1 323	746	521	242	128	154	51
		5 686	81	1 102	1 166	1 061	709	469	297	532	269
		3 979	72	838	864	662	429	321	204	401	188
철	안성시	3 256	1 039	1 373	536	160	83	30	8	21	6
		2 352	213	967	657	297	121	50	20	23	4
		2 214	428	836	477	171	134	40	30	65	33

별 농 가 수 및 면 적

Upland Fields and Their Area by Field Size

Unit : F.H....Household
Area....ha

밭 규모 별 면 적 Area of Upland Field by its Size										Administrative Districts
계 Total	0.1ha 미만 Less than 0.1ha	0.1-0.5	0.5-1.0	1.0-1.5	1.5-2.0	2.0-2.5	2.5-3.0	3.0-5.0	5.0ha 이상 5.0ha and More	
952	22	274	142	56	15	19	8	15	402	Suwon-shi
299	4	57	33	23	5	10	-	3	163	Changan-gu
477	14	138	74	23	7	7	5	12	197	Kuonsan-gu
176	5	78	35	9	3	2	3	-	42	Paldal-gu
541	10	228	158	79	28	14	8	4	13	Songnam-shi
252	4	114	71	36	7	5	5	4	5	Sujong-gu
67	1	20	28	9	4	2	3	-	-	Chungwon-gu
222	5	95	59	34	17	7	-	-	7	Pundang-gu
351	6	121	103	48	18	13	3	3	37	Uijongbu-shi
85	2	33	27	14	3	2	3	-	-	Anyang-shi
24	1	11	7	3	2	-	-	-	-	Manan-gu
61	2	22	19	11	2	2	3	-	-	Tongan-gu
221	8	82	60	22	12	9	14	7	7	Puchon-shi
71	2	25	16	7	3	4	5	-	7	Wonmi-gu
70	2	25	18	11	3	2	5	4	-	Sosa-gu
79	3	32	26	5	5	2	3	3	-	Ojong-gu
274	5	88	81	38	22	11	3	15	13	Kwangmyong-shi
3 676	193	967	642	413	311	232	152	370	397	Pyongtaek-shi
450	4	108	143	79	50	18	14	14	20	Tongduchon-shi
683	19	312	209	64	26	11	8	8	26	Ansan-shi
1 881	55	779	453	224	109	39	25	65	132	Koyang-shi
169	6	65	44	10	11	9	8	9	7	Kwachon-shi
611	1	55	114	90	63	28	32	97	131	Kuri-shi
2 781	42	822	723	337	190	110	53	117	387	Namyangju-shi
372	11	131	73	37	26	15	9	15	55	Osan-shi
936	17	379	301	101	51	26	13	28	19	Shihung-shi
135	4	60	40	17	10	-	3	-	-	Kunpo-shi
282	5	133	78	23	14	4	5	18	-	Uiwang-shi
692	10	300	264	60	24	18	6	3	7	Hanam-shi
1 904	32	719	556	290	121	72	32	51	30	Yangju-gun
5 218	75	1 272	1 165	636	345	251	149	352	973	Yoju-gun
6 426	166	2 276	1 653	748	359	178	134	358	554	Hwasong-gun
3 300	109	1 059	776	427	234	104	57	192	342	Paju-gun
1 438	21	668	456	133	49	41	14	33	23	Kwangju-gun
3 832	21	420	769	551	562	267	211	518	513	Yonchon-gun
3 854	85	1 002	1 077	558	335	175	139	180	302	Pochon-gun
1 879	43	692	654	237	158	39	24	21	10	Kapyong-gun
3 212	83	1 422	958	325	159	60	45	72	86	Yangpyong-gun
5 302	86	1 152	1 175	606	549	244	230	588	672	Ichon-gun
2 633	76	1 153	686	263	122	58	51	91	132	Yongin-gun
4 886	99	1 263	1 055	674	380	241	180	310	683	Ansong-gun
1 708	90	825	502	122	87	24	6	27	24	Kimpo-gun
60 529	560	9 316	12 713	8 277	6 940	4 159	3 214	7 615	7 736	Kangwon-do
3 603	53	908	1 148	464	279	135	89	200	327	Chuncheon-shi
3 849	65	1 062	1 222	625	323	112	112	152	176	Wonju-shi
4 119	81	1 159	828	364	283	161	207	474	564	Kangrung-shi
798	17	337	267	66	48	7	3	11	42	Tonghae-shi
1 120	2	42	102	106	170	120	75	270	234	Taebaek-shi
189	8	93	48	8	13	7	5	6	-	Sokcho-shi
3 212	44	831	1 011	435	384	128	64	188	128	Samchok-shi
6 403	62	983	1 646	891	696	365	314	814	632	Hongchon-gun
5 283	38	761	1 357	835	778	272	260	519	463	Hongsong-gun
5 259	11	438	1 045	948	918	542	349	571	437	Youngwol-gun
9 914	6	322	871	1 323	1 238	1 050	814	2 005	2 286	Pyongchang-gun
6 911	5	268	670	817	746	721	556	1 523	1 604	Chongson-gun
1 393	58	381	391	197	144	67	21	80	54	Chorwon-gun
1 642	13	292	491	363	210	111	55	82	25	Hwachon-gun
1 870	27	252	371	217	236	91	82	242	354	Yanggu-gun

4 밭 경영 규모

No. of Farm Households Cultivating

단위 : 농가...가구
면적...ha

행정구역	밭 면적 규모 별 농가 수 No. of Farm Households by Size of Upland Field									
	계 Total	0.1ha 미만 Less than 0.1ha	0.1-0.5	0.5-1.0	1.0-1.5	1.5-2.0	2.0-2.5	2.5-3.0	3.0-5.0	5.0ha 이상 5.0ha and More
인고양	2 839	166	906	841	371	236	102	60	108	49
계양	2 601	532	1 687	288	43	16	7	13	14	1
총계	3 118	323	2 038	624	93	19	12	3	5	1
충청북도	83 999	6 109	40 530	20 645	9 805	3 829	1 572	668	675	166
청주	2 718	467	1 677	398	85	44	20	6	11	10
상주	1 042	167	655	155	29	11	10	3	7	5
계	1 676	300	1 022	243	56	33	10	3	4	5
충청남도	11 101	620	4 720	2 974	1 646	609	259	112	129	32
계	7 821	280	3 095	1 959	1 247	669	305	155	98	13
충청남도	12 641	1 436	7 352	2 353	967	313	90	57	53	20
계	6 239	560	3 149	1 525	685	200	69	20	28	3
충청남도	7 994	590	4 322	1 997	706	222	92	35	24	6
계	9 090	348	4 434	2 895	1 012	277	79	22	14	9
충청남도	4 696	607	2 711	761	365	137	49	24	34	8
계	8 072	349	3 442	2 165	1 216	506	220	85	73	16
충청남도	7 828	533	3 464	2 209	952	369	133	47	89	32
계	4 279	67	1 349	1 132	823	444	246	99	107	12
충청남도	1 520	252	815	277	101	39	10	6	15	5
충청남도	161 475	32 840	92 990	25 261	6 016	2 238	771	483	641	235
충청남도	9 811	1 281	4 989	2 048	812	325	127	97	102	30
계	11 613	1 894	7 783	1 525	269	84	27	11	17	3
충청남도	10 256	2 268	5 575	1 407	631	210	59	38	54	14
계	10 194	1 947	5 623	1 768	444	197	84	41	70	20
충청남도	14 461	1 949	7 902	3 433	683	280	72	46	63	33
충청남도	9 045	1 108	5 704	1 647	390	96	39	18	25	18
계	5 929	963	3 692	941	199	83	20	11	12	8
충청남도	10 351	3 282	5 354	1 071	311	153	59	37	61	23
계	12 664	5 011	6 417	902	192	74	25	18	17	8
충청남도	9 584	3 217	5 819	469	41	24	7	2	4	1
계	7 544	1 274	5 002	1 081	151	25	4	4	1	2
충청남도	11 918	1 589	7 820	2 032	309	90	23	18	31	6
계	12 406	2 753	6 440	1 990	583	294	128	81	101	36
충청남도	9 739	607	5 377	2 797	638	165	62	30	48	15
계	15 459	3 582	9 154	2 113	357	137	34	31	33	18
충청남도	501	115	339	37	6	1	1	-	2	-
전라북도	126 315	32 083	70 508	16 006	4 111	1 492	667	426	676	346
전라북도	3 514	853	1 878	521	176	48	17	5	9	7
계	1 342	241	787	206	82	18	4	1	2	1
전라북도	2 172	612	1 091	315	94	30	13	4	7	6
전라북도	6 687	3 423	3 004	205	34	11	4	1	5	-
계	13 055	6 000	5 827	752	219	98	39	26	50	44
전라북도	14 080	2 100	9 219	2 013	431	140	64	38	58	17
계	12 013	4 479	6 649	673	115	45	22	12	11	7
전라북도	12 673	4 768	5 895	1 191	353	191	83	55	93	44
전라북도	9 479	1 925	5 633	1 321	393	99	41	20	31	16
계	7 196	865	4 393	1 494	299	81	24	16	17	7
전라북도	5 320	308	3 263	1 278	305	84	36	20	22	4
계	5 445	1 024	2 989	1 068	231	68	24	14	21	6
전라북도	7 178	1 080	4 547	1 120	303	65	21	14	24	4
계	7 371	1 429	4 945	821	120	28	9	6	8	5
전라북도	13 252	994	7 568	2 510	930	423	242	171	273	141
계	9 052	2 835	4 698	1 039	202	111	41	28	54	44
전라남도	214 344	33 907	130 372	35 947	8 265	2 989	1 056	632	835	341
전라남도	985	104	603	190	56	21	5	3	2	1
계	835	89	679	62	4	1	-	-	-	1
전라남도	13 092	3 448	8 502	907	153	45	18	10	7	2
계	13 746	2 514	7 213	2 431	801	366	172	90	125	34
전라남도	1 993	207	1 594	176	13	2	-	-	1	-

별 농 가 수 및 면 적

Upland Fields and Their Area by Field Size

Unit : F.H....Household
Area...ha

밭 규 모 별 면 적 Area of Upland Field by its Size										Administrative Districts
계 Total	0.1ha 미만 Less than 0.1ha	0.1-0.5	0.5-1.0	1.0-1.5	1.5-2.0	2.0-2.5	2.5-3.0	3.0-5.0	5.0ha 이상 5.0ha and More	
2 982	10	270	636	458	414	229	163	403	399	Inje-gun
840	38	408	202	53	28	16	35	54	6	Kosong-gun
1 140	22	509	408	109	32	27	8	20	5	Yangyang-gun
53 921	400	11 001	14 860	11 869	6 576	3 488	1 821	2 455	1 450	Chungchongbuk-do
1 130	35	426	283	106	75	45	16	42	102	Chongju-shi
462	13	165	110	35	19	23	8	25	65	Sangdang-gu
668	22	261	173	72	56	22	8	16	37	Hungdok-gu
8 099	39	1 305	2 146	1 986	1 044	574	305	474	226	Chungju-shi
6 491	16	849	1 414	1 511	1 150	675	422	357	98	Chechon-shi
6 143	96	1 881	1 682	1 171	534	199	158	192	230	Chongwon-gun
3 496	39	849	1 111	824	344	152	55	100	22	Poun-gun
4 278	34	1 188	1 401	849	381	205	96	84	40	Okchon-gun
5 422	23	1 275	2 068	1 212	466	174	60	53	92	Yongdong-gun
2 343	41	699	542	446	233	108	65	132	78	Chinchon-gun
6 033	25	975	1 581	1 494	869	489	231	264	105	Koesan-gun
5 453	31	961	1 593	1 152	640	296	129	320	332	Umsong-gun
4 274	5	381	832	996	771	546	269	380	95	Tanyang-gun
757	16	213	208	123	68	23	16	58	30	Chungpyong-chulchangso
63 424	2 140	24 547	17 974	7 357	3 875	1 729	1 319	2 409	2 074	Chungchongnam-do
5 701	92	1 385	1 517	987	563	284	264	370	239	Chonan-shi
3 713	128	1 924	1 025	320	143	59	31	62	21	Kongju-shi
4 197	151	1 355	981	778	350	131	103	195	153	Poryong-shi
4 512	123	1 513	1 286	545	342	189	113	268	134	Asan-shi
7 111	132	2 319	2 485	840	485	162	126	234	328	Sosan-shi
3 757	81	1 532	1 144	473	163	86	49	103	127	Kumsan-gun
2 312	75	983	691	247	143	45	31	46	52	Yongi-gun
3 538	189	1 286	758	381	269	131	100	224	201	Nonsan-gun
3 093	294	1 535	644	236	130	56	49	67	82	Puyo-gun
1 997	208	1 329	326	50	40	16	5	17	5	Sochon-gun
2 378	87	1 302	732	178	42	9	11	3	14	Chongyang-gun
4 460	114	2 150	1 399	374	156	51	50	118	49	Hongsong-gun
5 877	171	1 754	1 456	727	517	291	223	385	351	Yesan-gun
5 296	46	1 659	2 003	778	288	138	81	183	119	Taeon-gun
5 350	242	2 443	1 500	435	242	78	84	126	200	Tangjin-gun
130	8	79	26	7	2	2	-	6	-	Kyeryong-chulchangso
46 264	1 813	17 424	11 219	4 972	2 586	1 486	1 166	2 572	3 027	Chollabuk-do
1 308	49	469	363	211	82	37	14	35	48	Chonju-shi
504	16	192	142	98	30	9	3	7	7	Wansan-gu
804	33	276	221	113	51	29	11	28	42	Tokchin-gu
1 017	168	616	141	41	19	9	3	20	-	Kunsan-shi
3 281	253	1 289	529	269	170	87	71	188	426	Iksan-shi
5 183	140	2 318	1 384	512	240	140	106	226	116	Chongup-shi
2 711	285	1 481	469	142	79	49	33	43	130	Namwon-shi
4 430	273	1 430	871	438	340	189	151	356	382	Kimje-shi
3 481	110	1 399	910	472	169	90	55	117	158	Wanju-gun
3 062	67	1 221	1 070	363	139	53	44	60	46	Chinan-gun
2 538	21	882	884	361	143	82	54	87	25	Muju-gun
2 272	68	818	762	283	117	53	40	80	51	Changsu-gun
2 647	70	1 129	765	355	110	47	38	90	43	Imshil-gun
2 138	89	1 205	553	146	48	20	16	30	32	Sunchang-gun
8 942	66	2 003	1 763	1 128	734	540	464	1 033	1 209	Kochang-gun
3 255	155	1 164	755	251	195	92	76	205	361	Puan-gun
87 768	2 354	33 987	25 424	10 064	5 203	2 353	1 732	3 146	3 504	Chollanam-do
445	9	161	137	68	36	11	8	7	7	Mokpo-shi
217	7	161	42	5	2	-	-	-	-	Yosu-shi
3 282	250	2 027	632	185	79	40	27	29	14	Sunchon-shi
6 918	173	1 883	1 786	981	637	383	244	468	362	Naju-shi
545	15	392	116	15	3	-	-	3	-	Yochon-shi

4 밭 경영 규모

No. of Farm Households Cultivating

농가...가구
면적...ha

구	영역	밭 면적 규모 별 농가 수 No. of Farm Households by Size of Upland Field										
		계 Total	0.1ha 미만 Less than 0.1ha	0.1-0.5	0.5-1.0	1.0-1.5	1.5-2.0	2.0-2.5	2.5-3.0	3.0-5.0	5.0ha 이상 5.0ha and More	
광양시	양곡	6 222	2 473	3 454	233	37	11	5	4	3	2	
	양곡	7 026	3 105	3 564	286	38	12	4	6	10	1	
	양곡	7 525	1 601	5 235	541	88	25	17	7	9	2	
	양곡	4 838	1 761	2 776	228	45	17	3	4	3	1	
	양곡	9 775	414	6 986	2 144	195	20	6	2	6	2	
	양곡	18 598	1 625	12 952	3 560	349	74	19	7	9	3	
	양곡	9 335	2 381	5 682	909	195	87	31	19	19	12	
	양곡	9 114	1 780	6 379	776	122	27	14	7	5	4	
	양곡	8 416	1 908	5 495	858	76	40	13	12	8	6	
	양곡	7 167	1 588	4 720	682	101	38	15	11	9	3	
	양곡	16 447	895	7 522	4 907	1 773	702	239	120	187	102	
	양곡	10 333	2 221	5 522	1 368	502	287	127	82	156	68	
장흥시	양곡	12 545	510	5 966	3 621	1 453	576	185	98	103	33	
	양곡	7 791	1 108	5 064	1 294	192	73	8	24	21	7	
	양곡	9 659	1 100	6 694	1 408	227	99	32	27	46	26	
	양곡	7 059	1 500	4 276	892	193	96	27	33	29	13	
	양곡	10 357	674	8 371	1 178	106	17	4	3	3	1	
	양곡	8 878	398	5 341	2 624	381	91	18	12	8	5	
	양곡	12 608	503	5 782	4 672	1 165	262	94	51	66	13	
	양곡	219 597	24 494	107 390	55 074	20 105	7 586	2 599	1 147	994	208	
	포항시	양곡	10 401	1 916	5 935	1 529	556	293	99	31	36	6
		양곡	4 502	1 096	2 935	344	66	28	15	4	11	3
		양곡	5 899	820	3 000	1 185	490	265	84	27	25	3
	경주시	양곡	15 452	4 221	8 672	1 859	416	163	45	32	35	9
양곡		14 412	1 204	8 201	3 700	945	254	70	18	17	3	
양곡		16 804	835	6 752	5 383	2 349	961	318	107	86	13	
양곡		7 646	1 481	4 593	1 115	283	84	37	16	25	12	
영주시	양곡	9 928	394	3 791	3 275	1 422	610	197	117	106	16	
	양곡	13 940	701	6 593	4 414	1 639	389	124	37	38	5	
	양곡	18 318	2 667	9 933	3 985	1 177	335	117	53	37	14	
	양곡	8 640	1 061	4 403	1 891	806	275	111	53	33	7	
경산시	양곡	9 587	590	4 835	2 934	869	239	62	25	32	1	
	양곡	6 783	351	3 164	2 174	725	222	80	28	31	8	
	양곡	15 860	1 609	7 486	4 199	1 612	568	182	102	85	17	
	양곡	6 245	138	1 522	1 749	1 408	834	310	150	110	24	
고성군	양곡	4 553	127	1 189	1 160	976	631	250	102	95	23	
	양곡	5 777	757	3 120	1 190	437	178	55	14	22	4	
	양곡	10 012	801	5 419	2 843	707	170	37	18	12	5	
	양곡	4 726	1 606	2 392	517	122	41	23	10	12	3	
고성군	양곡	9 313	644	3 831	4 023	670	105	24	7	8	1	
	양곡	4 864	871	2 734	902	232	68	20	14	15	8	
	양곡	11 179	832	5 741	3 004	1 075	312	122	46	38	9	
	양곡	7 858	318	2 359	2 354	1 463	775	306	157	108	18	
	양곡	6 487	1 344	4 335	632	116	39	6	8	6	1	
	양곡	812	26	390	242	100	40	4	2	7	1	
경상남도	양곡	159 653	42 299	95 090	15 739	3 629	1 359	596	301	465	175	
	양곡	4 281	699	2 261	881	209	122	35	26	38	10	
	양곡	9 685	2 991	5 124	927	372	139	63	29	36	4	
	양곡	755	132	451	115	31	14	6	3	3	-	
	양곡	370	55	215	61	16	17	1	3	2	-	
	양곡	146	24	117	4	1	-	-	-	-	-	
	양곡	8 414	2 780	4 341	747	324	108	56	23	31	4	
	양곡	3 824	1 344	2 180	202	47	15	14	3	11	8	
	양곡	3 224	1 186	1 837	139	30	12	9	3	5	3	
	양곡	600	158	343	63	17	3	5	-	6	5	
	양곡	12 457	2 416	7 739	1 566	381	144	85	41	64	21	
	양곡	911	415	431	51	11	1	1	1	-	-	
양곡	6 447	763	5 087	513	57	13	5	5	3	1		
양곡	7 827	2 607	4 327	661	123	48	19	10	20	12		

별 농 가 수 및 면 적
Upland Fields and Their Area by Field Size

Unit : F.H....Household
Area....ha

밭 규 모 별 면 적 Area of Upland Field by its Size										Administrative Districts
계 Total	0.1ha 미만 Less than 0.1ha	0.1-0.5	0.5-1.0	1.0-1.5	1.5-2.0	2.0-2.5	2.5-3.0	3.0-5.0	5.0ha 이상 5.0ha and More	
1 189	163	753	164	45	19	11	11	13	10	Kwangyang-shi
1 275	157	790	192	47	21	9	17	39	6	Tamyang-gun
1 878	108	1 168	352	107	45	37	20	30	11	Koksong-gun
971	111	581	159	54	29	7	11	12	7	Kuryo-gun
3 732	30	1 961	1 427	226	32	13	6	22	14	Yochon-gun
6 873	119	3 670	2 418	417	127	42	18	34	27	Kohung-gun
2 960	178	1 402	659	243	152	70	53	69	134	Posong-gun
2 435	121	1 497	518	144	47	31	19	18	40	Hwasun-gun
2 359	136	1 331	590	94	67	29	33	32	46	Changhung-gun
2 036	110	1 144	471	120	67	34	31	36	23	Kangjin-gun
11 999	71	2 268	3 598	2 168	1 220	533	331	718	1 092	Haenam-gun
5 751	162	1 427	1 017	632	504	288	226	584	911	Yongam-gun
8 531	40	1 740	2 619	1 779	1 000	406	265	388	292	Muan-gun
2 887	80	1 306	906	237	132	18	64	76	67	Hampyong-gun
3 757	81	1 731	970	282	176	72	74	170	201	Yonggwang-gun
2 549	104	1 040	629	239	170	60	92	109	105	Changsong-gun
3 127	52	2 106	779	123	29	9	8	10	10	Wando-gun
4 295	33	1 640	1 865	458	157	41	33	30	36	Chindo-gun
7 759	39	1 809	3 377	1 394	453	209	141	248	89	Shinan-gun
123 874	1 644	30 008	40 073	24 623	13 143	5 775	3 132	3 621	1 854	Kyongsangbuk-do
4 501	133	1 510	1 126	691	507	220	86	129	99	Pohang-shi
1 265	76	710	239	81	48	34	11	41	26	Nam-gu
3 236	57	800	887	610	459	186	75	88	74	Puk-gu
4 968	268	2 207	1 320	509	283	101	87	129	64	Kyongju-shi
6 876	80	2 319	2 617	1 139	435	155	48	62	20	Kimchon-shi
11 991	62	2 009	3 970	2 890	1 670	705	287	317	81	Andong-shi
2 895	94	1 192	788	343	145	82	44	97	110	Kumi-shi
7 902	33	1 226	2 518	1 774	1 074	443	323	397	114	Yongju-shi
8 250	41	1 910	3 140	1 965	661	272	101	134	26	Yongchon-shi
8 422	172	2 720	2 820	1 425	570	260	145	135	174	Sangju-shi
4 641	68	1 191	1 379	976	473	247	145	116	46	Mungyong-shi
5 401	41	1 424	2 134	1 062	410	136	67	116	10	Kyongsan-shi
4 153	23	912	1 537	872	381	176	77	110	62	Kunwi-gun
9 340	104	2 126	3 048	1 968	980	404	278	303	130	Uisong-gun
6 731	10	459	1 345	1 754	1 449	692	410	398	215	Chongsong-gun
4 998	10	365	888	1 234	1 098	559	277	351	214	Yongyang-gun
2 897	59	826	883	543	314	123	38	84	27	Yongdok-gun
4 982	57	1 552	2 031	842	291	80	49	41	39	Chongdo-gun
1 442	96	601	369	151	72	52	28	45	28	Koryong-gun
5 193	47	1 176	2 890	799	176	54	19	27	6	Songju-gun
2 039	57	716	645	284	118	45	38	56	81	Chilgok-gun
6 313	62	1 660	2 164	1 303	534	267	125	138	60	Yechon-gun
7 448	28	722	1 826	1 836	1 362	678	430	389	178	Ponghwa-gun
1 944	97	1 069	448	140	68	13	23	20	67	Ulchin-gun
547	2	117	187	124	71	9	5	26	5	Ullung-gun
48 682	2 735	22 715	11 029	4 383	2 351	1 329	827	1 737	1 576	Kyongsangnam-do
2 166	48	614	660	262	212	79	71	145	76	Changwon-shi
3 059	176	1 175	654	439	238	139	78	134	26	Ulsan-shi
300	7	116	82	38	25	13	8	10	-	Chung-gu
168	4	53	44	19	30	2	8	7	-	Nam-gu
32	2	27	3	1	-	-	-	-	-	Tong-gu
2 560	163	979	526	382	183	124	62	117	26	Ulju-gu
917	81	452	139	55	25	31	8	40	86	Masan-shi
677	71	373	94	35	20	20	8	18	38	Happo-gu
240	10	79	46	20	5	11	-	22	47	Hoewon-gu
4 659	164	1 921	1 085	458	253	190	112	234	245	Chinju-shi
177	25	97	36	13	2	2	3	-	-	Chinhae-shi
1 768	56	1 216	351	67	23	11	14	13	17	Tongyong-shi
2 160	162	1 055	466	151	84	43	27	79	93	Sachon-shi

4 밭 경영 규모

No. of Farm Households Cultivating

단위 : 농가...가구
면적...ha

행정구역	밭 면적 규모 별 농가 수 No. of Farm Households by Size of Upland Field									
	계 Total	0.1ha 미만 Less than 0.1ha	0.1-0.5	0.5-1.0	1.0-1.5	1.5-2.0	2.0-2.5	2.5-3.0	3.0-5.0	5.0ha 이상 5.0ha and More
김해시	6 278	1 367	3 206	1 120	263	160	48	33	57	24
	10 647	2 013	6 293	1 736	365	119	44	27	32	18
거제시	7 995	2 668	4 802	422	59	25	10	4	2	3
의령군	6 141	1 739	3 893	398	65	23	4	5	10	4
	6 758	1 492	4 260	770	131	59	22	8	13	3
함양군	10 247	1 425	6 612	1 560	392	105	62	25	49	17
	2 783	1 066	1 363	218	67	29	12	6	14	8
양산군	8 370	2 568	5 236	469	61	10	11	2	8	5
남해군	11 506	3 048	7 940	477	28	7	1	-	1	4
	8 320	3 183	4 505	437	126	36	15	7	9	2
하동군	7 424	2 896	3 939	413	100	26	19	9	13	9
	8 121	2 041	4 766	919	228	77	35	21	28	6
함양군	9 145	1 857	4 949	1 526	469	172	81	30	51	10
	10 486	3 701	6 177	473	75	29	10	9	6	6
제주도	39 457	406	11 877	11 440	5 798	4 274	1 945	1 351	1 842	524
제주시	5 976	52	2 183	1 784	897	490	214	113	180	63
	7 529	116	2 818	2 560	1 013	577	168	106	130	41
북제주도	13 453	106	3 656	3 755	2 021	1 651	729	531	782	222
	12 499	132	3 220	3 341	1 867	1 556	834	601	750	198

별 능 가 수 및 면 적
Upland Fields and Their Area by Field Size

Unit : F.H...Household
Area...ha

밭 규 모 별 면 적 Area of Upland Field by its Size										Administrative Districts
계 Total	0.1ha 미만 Less than 0.1ha	0.1-0.5	0.5-1.0	1.0-1.5	1.5-2.0	2.0-2.5	2.5-3.0	3.0-5.0	5.0ha 이상 5.0ha and More	
2 996	86	889	813	322	275	109	91	216	195	Kimhae-shi
4 084	136	1 663	1 216	440	201	99	75	122	130	Miryang-shi
1 733	179	1 084	294	71	43	22	12	7	20	Koje-shi
1 501	115	906	273	79	40	9	14	35	30	Uiryeong-gun
2 136	104	1 078	548	158	103	50	22	54	19	Haman-gun
4 094	91	1 716	1 071	473	180	137	70	181	175	Changnyong-gun
806	60	310	154	82	49	27	16	50	58	Yangsang-gun
1 858	166	1 197	311	71	17	25	5	30	37	Kosong-gun
2 386	215	1 783	308	34	12	2	-	4	28	Namhae-gun
1 791	197	962	309	151	65	34	19	31	25	Hadong-gun
1 724	165	866	284	117	45	43	24	48	132	Sancheon-gun
2 617	131	1 136	652	279	138	78	59	102	43	Hamyang-gun
3 811	117	1 226	1 077	569	295	178	84	189	78	Kochang-gun
2 236	263	1 371	329	91	51	22	24	23	62	Hapchon-gun
46 994	37	3 893	8 876	7 282	7 487	4 397	3 697	6 864	4 462	Cheju-do
6 126	5	692	1 341	1 097	849	479	308	659	697	Cheju-shi
6 690	10	926	1 972	1 258	1 007	377	290	481	369	Sogwipo-shi
17 306	10	1 197	2 937	2 552	2 891	1 647	1 457	2 931	1 684	Pukcheju-gun
16 872	12	1 077	2 627	2 375	2 739	1 894	1 643	2 792	1 712	Namjeju-gun

5 수 원 지 경 영 규

No. of Farm Households Cultivating Land under

단위 : 농가...가구
면적...ha

행정 구역		수 원 지 규 모 별 농 가 수 No. of Farm Households by Size of Land under Permanent Crops									
		계 Total	0.1ha 미만 Less than 0.1ha	0.1-0.5	0.5-1.0	1.0-1.5	1.5-2.0	2.0-2.5	2.5-3.0	3.0-5.0	5.0ha 이상 5.0ha and More
전	국	272 653	29 617	142 758	63 082	20 015	9 023	3 234	1 838	2 308	778
영 농 주 체 별											
개 인	가	272 154	29 575	142 603	63 017	19 978	8 979	3 213	1 827	2 269	693
자	급	14 158	4 530	8 414	901	176	73	27	12	22	3
관	배	257 996	25 045	134 189	62 116	19 802	8 906	3 186	1 815	2 247	690
준	가	499	42	155	65	37	44	21	11	39	85
학	교	160	17	62	24	13	20	4	3	7	10
정	관	152	8	41	10	14	8	7	4	18	42
중	단	78	12	37	13	5	5	-	2	2	2
기	체	62	3	7	7	2	4	4	2	8	25
기	타	47	2	8	11	3	7	6	-	4	6
경 지 규 모 별											
경	농	-	-	-	-	-	-	-	-	-	-
지	가	-	-	-	-	-	-	-	-	-	-
없	미	-	-	-	-	-	-	-	-	-	-
는	만	-	-	-	-	-	-	-	-	-	-
0.1	0.1	1 175	1 175	-	-	-	-	-	-	-	-
0.1-0.2	0.2	9 307	2 396	6 911	-	-	-	-	-	-	-
0.2-0.3	0.3	10 810	2 448	8 362	-	-	-	-	-	-	-
0.3-0.5	0.5	29 495	4 928	24 567	-	-	-	-	-	-	-
0.5-0.7	0.7	31 762	4 438	18 616	8 708	-	-	-	-	-	-
0.7-1.0	1.0	47 280	5 065	26 061	16 154	-	-	-	-	-	-
1.0-1.5	1.5	59 527	4 786	28 466	16 539	9 736	-	-	-	-	-
1.5-2.0	2.0	37 754	2 217	14 962	10 831	4 808	4 936	-	-	-	-
2.0-2.5	2.5	19 442	1 019	7 167	5 106	2 624	1 717	1 809	-	-	-
2.5-3.0	3.0	10 652	507	3 421	2 658	1 336	1 028	597	1 105	-	-
3.0-5.0	5.0	12 405	502	3 544	2 643	1 313	1 121	723	625	1 934	-
5.0ha 이상		3 044	136	681	443	198	221	105	108	374	778
보 유 형 태 별											
100%	소	208 554	24 059	111 783	46 358	14 241	6 467	2 314	1 316	1 537	479
75-100%	유	11 025	630	4 449	3 642	1 400	516	194	75	90	29
50-75%		19 166	1 673	9 835	5 135	1 538	593	190	87	85	30
25-50%		12 463	1 175	6 486	2 944	1 045	445	140	78	100	30
1-25%		5 044	452	2 016	1 348	549	279	129	79	126	66
100%	차	16 401	1 628	8 189	3 655	1 242	723	247	203	370	144
시 도 별											
서	울	274	69	112	42	25	15	2	3	4	2
부	산	672	160	348	90	25	25	6	3	9	6
대	구	3 709	347	2 195	846	216	66	18	10	5	6
대	전	1 060	206	682	116	29	10	1	6	8	2
대	주	1 123	200	661	164	38	24	8	7	14	7
대	전	2 087	173	1 334	418	80	45	10	12	10	5
경	기	12 934	1 025	7 083	2 661	888	513	236	140	245	143
강	원	3 126	439	1 539	686	187	108	55	30	51	31
중	정	18 185	616	9 410	5 176	1 741	631	250	123	184	54
중	정	17 022	1 498	8 263	4 054	1 453	789	330	222	306	107
전	라	9 966	1 390	5 548	1 748	575	287	135	88	139	56
전	라	37 017	9 191	21 737	3 929	996	594	188	143	166	73
경	상	94 169	4 150	49 382	27 680	8 324	2 768	917	443	415	90
경	상	45 732	9 819	25 910	6 465	1 714	865	324	210	322	103
계	주	25 577	334	8 554	9 007	3 724	2 283	754	398	430	93
서	울	274	69	112	42	25	15	2	3	4	2
성	동	1	-	-	1	-	-	-	-	-	-
강	진	-	-	-	-	-	-	-	-	-	-
중	진	77	2	25	22	13	8	2	2	3	-
도	랑	11	3	2	3	1	2	-	-	-	-
노	봉	10	-	3	1	5	1	-	-	-	-
은	정	14	2	11	-	-	-	-	-	-	1
마	포	-	-	-	-	-	-	-	-	-	-
양	초	6	2	2	1	-	-	-	-	1	-

모 별 농 가 수 및 면 적

Permanent Crops and Their Area by the Size

Unit : F.H...Household Area...ha

계 Total	수 원 자 규 모 별 면 적 Area of Land under Permanent Crops by its Size									Administrative Districts
	0.1ha 미만 Less than 0.1ha	0.1-0.5	0.5-1.0	1.0-1.5	1.5-2.0	2.0-2.5	2.5-3.0	3.0-5.0	5.0ha 이상 5.0ha and More	
157 686	2 126	40 200	46 582	24 610	15 760	7 261	5 045	8 631	7 471	Whole Country
By Type of Agri. Holding										
155 450	2 123	40 155	46 532	24 564	15 682	7 212	5 015	8 473	5 695	Private Farm Household
3 416	301	1 927	639	215	128	61	33	83	28	For Home Consumption
152 034	1 821	38 228	45 893	24 348	15 553	7 151	4 982	8 389	5 668	For Sale
2 235	3	45	51	46	78	49	30	159	1 776	Institutional Holding
238	1	16	18	17	36	9	8	29	103	School
969	1	14	8	17	14	17	11	70	817	Govt. & Public Agency
82	1	11	11	6	9	-	5	9	30	Religious Body
845	0	2	5	2	7	9	5	34	780	Private Corporation
101	0	2	9	3	12	14	-	16	45	Etc.
By Size of Cropland										
-	-	-	-	-	-	-	-	-	-	Without Cropland
93	93	-	-	-	-	-	-	-	-	Less than 0.1ha
1 236	156	1 079	-	-	-	-	-	-	-	0.1 - 0.2
2 029	168	1 861	-	-	-	-	-	-	-	0.2 - 0.3
7 788	346	7 442	-	-	-	-	-	-	-	0.3 - 0.5
10 641	315	5 019	5 307	-	-	-	-	-	-	0.5 - 0.7
20 306	368	7 424	12 514	-	-	-	-	-	-	0.7 - 1.0
32 714	354	8 375	12 193	11 791	-	-	-	-	-	1.0 - 1.5
27 357	165	4 494	8 220	5 958	8 520	-	-	-	-	1.5 - 2.0
16 483	76	2 190	3 882	3 276	3 018	4 041	-	-	-	2.0 - 2.5
10 998	37	1 027	2 064	1 682	1 826	1 348	3 015	-	-	2.5 - 3.0
17 255	37	1 083	2 058	1 650	2 004	1 632	1 730	7 060	-	3.0 - 5.0
10 787	10	207	343	253	392	240	300	1 572	7 471	5.0ha and More
By Pct. of Ownership										
115 077	1 725	31 168	34 201	17 490	11 304	5 197	3 615	5 742	4 635	100% Owned
8 050	45	1 388	2 713	1 724	895	435	208	329	313	75 - 100%
10 898	121	2 893	3 764	1 891	1 031	426	237	315	218	50 - 75%
7 342	86	1 867	2 147	1 288	771	361	213	378	232	25 - 50%
4 328	31	594	1 013	679	483	288	217	478	547	1 - 25%
11 990	117	2 290	2 745	1 538	1 276	554	555	1 389	1 527	100% Rented
By Shi & Do										
180	4	30	31	33	26	4	8	14	30	Seoul-tukpyolshi
347	11	87	68	32	45	14	8	37	46	Pusan-kwangyok-shi
1 766	27	602	618	266	113	41	27	20	52	Taegu-kwangyok-shi
397	14	178	85	38	17	2	16	30	17	Inchon-kwangyok-shi
530	14	162	121	48	43	18	19	54	50	Kwangju-kwangyok-shi
1 011	13	375	301	101	80	23	34	37	48	Taejon-kwangyok-shi
9 433	78	2 060	1 953	1 100	898	533	382	944	1 484	Kyonggi-do
2 171	31	452	521	238	191	126	83	199	330	Kangwon-do
11 780	46	2 820	3 698	2 092	1 093	559	336	673	462	Chungchongbuk-do
12 194	109	2 388	3 083	1 816	1 387	747	609	1 152	903	Chungchongnam-do
5 667	96	1 482	1 281	713	511	305	243	532	505	Chollabuk-do
13 474	660	5 211	2 912	1 241	1 047	420	396	639	948	Chollanam-do
55 774	318	14 860	20 140	10 142	4 813	2 042	1 215	1 520	724	Kyongsangbuk-do
19 129	676	6 603	4 745	2 093	1 527	727	583	1 211	965	Kyongsangnam-do
23 834	29	2 889	7 026	4 660	3 969	1 701	1 086	1 569	905	Cheju-do
180	4	30	31	33	26	4	8	14	30	Seoul-tukpyolshi
1	-	-	1	-	-	-	-	-	-	Songdong-gu
-	-	-	-	-	-	-	-	-	-	Kwangjin-gu
75	0	8	15	17	14	4	5	10	-	Chungnang-gu
8	0	1	3	1	3	-	-	-	-	Tobong-gu
10	-	1	1	6	2	-	-	-	-	Nowon-gu
24	0	3	-	-	-	-	-	-	20	Unpyong-gu
-	-	-	-	-	-	-	-	-	-	Mapo-gu
5	0	0	1	-	-	-	-	3	-	Yangchon-gu

5 수 원 지 경 영 규

No. of Farm Households Cultivating Land under

단위 : 농가...가구
면적...ha

형 정 구 역			수 원 지 규 모 별 농 가 수 No. of Farm Households by Size of Land under Permanent Crops									
			계 Total	0.1ha 미만 Less than 0.1ha	0.1-0.5	0.5-1.0	1.0-1.5	1.5-2.0	2.0-2.5	2.5-3.0	3.0-5.0	5.0ha 이상 5.0ha and More
강구영관	서로포 등 악	구	19	2	15	2	-	-	-	-	-	-
		구	3	1	2	-	-	-	-	-	-	-
		구	1	-	1	-	-	-	-	-	-	-
		구	-	-	-	-	-	-	-	-	-	-
서강송강	초남과동	구	101	54	35	6	3	1	-	1	-	1
		구	14	1	7	3	2	1	-	-	-	-
		구	4	-	1	2	-	1	-	-	-	-
		구	13	2	8	1	1	1	-	-	-	-
부 산	광 역 시	구	672	160	348	90	25	25	6	3	9	6
		구	2	1	1	-	-	-	-	-	-	-
중서동영부	산 도 진	구	8	2	4	1	-	-	1	-	-	-
		구	5	2	2	1	-	-	-	-	-	-
		구	-	-	-	-	-	-	-	-	-	-
		구	1	-	-	-	-	1	-	-	-	-
동남북해사금강연수사기	래 운 하정서제영상장	구	3	1	1	-	-	-	-	-	-	1
		구	1	-	-	-	1	-	-	-	-	-
		구	10	1	8	1	-	-	-	-	-	-
		구	11	4	4	2	1	-	-	-	-	-
		구	3	2	-	-	-	1	-	-	-	-
		구	121	28	67	10	5	1	1	2	2	
		구	281	90	157	22	3	4	-	3	2	
		구	1	-	-	-	-	-	-	-	1	
구	1	-	1	-	-	-	-	-	-	-		
구	6	1	2	1	2	-	-	-	-	-		
구	218	28	101	52	13	14	4	2	4	-		
대 구	광 역 시	구	3 709	347	2 195	846	216	66	18	10	5	6
		구	1 910	111	1 110	507	125	37	9	6	3	2
동서남북수달달	성서성	구	10	3	6	1	-	-	-	-	-	-
		구	12	2	6	3	1	-	-	-	-	-
		구	178	23	115	27	4	3	2	-	1	
		구	891	45	508	237	74	20	4	1	1	
		구	39	7	26	4	1	1	-	-	-	
		구	669	156	424	67	11	5	2	1	1	
인 천	광 역 시	구	1 060	206	682	116	29	10	1	6	8	2
		구	84	33	46	3	1	1	-	-	-	-
중동남연남	수 동	구	1	-	1	-	-	-	-	-	-	-
		구	11	2	6	1	1	-	-	-	-	1
		구	4	2	2	-	-	-	-	-	-	-
		구	123	5	84	21	4	5	-	2	2	-
부계서강용	평양 화진	구	9	5	1	-	-	-	1	-	2	-
		구	22	4	12	3	3	-	-	-	-	-
		구	44	3	27	6	2	1	-	1	3	1
		구	378	73	233	49	16	3	-	3	1	-
구	384	79	270	33	2	-	-	-	-	-		
광 주	광 역 시	구	1 123	200	661	164	38	24	8	7	14	7
		구	37	8	25	3	1	-	-	-	-	-
동서남북광	산 구	구	52	16	21	9	3	1	1	-	1	-
		구	213	37	146	19	5	3	1	-	1	1
		구	251	40	156	32	8	7	2	2	2	2
		구	570	99	313	101	21	13	4	5	10	4
대 천	광 역 시	구	2 087	173	1 334	418	80	45	10	12	10	5
		구	837	39	571	185	18	16	1	2	1	4
동중서유대	성덕	구	151	11	97	29	8	3	-	3	-	-
		구	150	25	80	24	8	5	2	3	2	1
		구	836	85	513	163	40	19	5	4	7	-
		구	113	13	73	17	6	2	2	-	-	-
경 기 도		12 934	1 025	7 083	2 661	888	513	236	140	245	143	

모 별 농 가 수 및 면 적

Permanent Crops and Their Area by the Size

Unit : F.H....Household
Area...ha

수 원 지 규 모 별 면 적										Administrative Districts
Area of Land under Permanent Crops by its Size										
계 Total	0.1ha 미만 Less than 0.1ha	0.1-0.5	0.5-1.0	1.0-1.5	1.5-2.0	2.0-2.5	2.5-3.0	3.0-5.0	5.0ha 이상 5.0ha and More	
6	0	4	2	-	-	-	-	-	-	Kangso-gu
1	0	1	-	-	-	-	-	-	-	Kuro-gu
0	-	0	-	-	-	-	-	-	-	Yongdungpo-gu
-	-	-	-	-	-	-	-	-	-	Kwanak-gu
34	3	8	4	4	2	-	3	-	10	Socho-gu
9	0	1	2	3	2	-	-	-	-	Kangnam-gu
3	-	0	1	-	2	-	-	-	-	Songpa-gu
6	0	2	1	1	2	-	-	-	-	Kangdong-gu
347	11	87	68	32	45	14	8	37	46	Pusan-kwangyok-shi
0	0	0	-	-	-	-	-	-	-	Chung-gu
4	0	1	1	-	-	2	-	-	-	So-gu
2	0	1	1	-	-	-	-	-	-	Tong-gu
-	-	-	-	-	-	-	-	-	-	Yongdo-gu
2	-	-	-	-	2	-	-	-	-	Pusanjin-gu
7	0	0	-	-	-	-	-	-	7	Tongnae-gu
1	-	-	-	1	-	-	-	-	-	Nam-gu
3	0	2	1	-	-	-	-	-	-	Puk-gu
4	0	1	1	1	-	-	-	-	-	Haeundae-gu
2	0	-	-	-	2	-	-	-	-	Saha-gu
73	2	18	7	6	9	2	3	8	18	kumjong-gu
95	6	38	17	4	7	-	-	12	11	Kangso-gu
11	-	-	-	-	-	-	-	-	11	Yonje-gu
0	-	0	-	-	-	-	-	-	-	Suyong-gu
4	0	0	1	3	-	-	-	-	-	Sasang-gu
139	2	26	39	17	25	9	5	16	-	Kijang-gun
1 766	27	602	618	266	113	41	27	20	52	Taegu-kwangyok-shi
974	9	314	370	152	63	21	17	13	15	Tong-gu
2	0	1	1	-	-	-	-	-	-	So-gu
5	0	1	3	1	-	-	-	-	-	Nam-gu
84	2	30	19	5	5	7	6	-	9	Puk-gu
473	4	143	173	93	34	9	3	4	11	Susong-gu
12	0	6	3	1	2	-	-	-	-	Talso-gu
216	12	107	49	13	9	4	3	3	17	Talsong-gun
397	14	178	85	38	17	2	16	30	17	Inchon-kwangyok-shi
18	3	10	2	1	2	-	-	-	-	Chung-gu
0	-	0	-	-	-	-	-	-	-	Tong-gu
10	0	1	1	1	-	-	-	-	7	Nam-gu
1	0	1	-	-	-	-	-	-	-	Yonsu-gu
66	0	22	16	5	9	-	5	8	-	Namdong-gu
10	0	0	-	-	-	2	-	7	-	Bupyeong-gu
10	0	3	3	4	-	-	-	-	-	Kyeyang-gu
40	0	8	4	3	2	-	3	10	11	So-gu
142	5	63	35	20	5	-	8	5	-	Kanghwa-gun
100	5	69	24	3	-	-	-	-	-	Ongjin-gun
530	14	162	121	48	43	18	19	54	50	Kwangju-kwangyok-shi
11	1	6	3	1	-	-	-	-	-	Tong-gu
24	1	5	7	4	2	2	-	3	-	So-gu
76	3	36	14	6	5	2	-	4	6	Nam-gu
117	3	37	24	10	12	5	6	7	13	Puk-gu
302	7	78	75	27	23	9	14	39	31	Kwangsan-gu
1 011	13	375	301	101	80	23	34	37	48	Taejon-kwangyok-shi
398	3	168	130	23	28	2	6	3	35	Tong-gu
73	1	28	21	10	5	-	9	-	-	Chung-gu
94	2	21	18	10	9	4	9	8	13	So-gu
399	7	140	119	51	34	11	11	26	-	Yusong-gu
48	1	17	13	8	4	5	-	-	-	Taedok-gu
9 433	78	2 060	1 953	1 100	898	533	382	944	1 484	Kyonggi-do

5 수 원 지 경 영 규

No. of Farm Households Cultivating Land under

단위 : 농가...가구
면적...ha

영역			수 원 지 규 모 별 농 가 수									
			No. of Farm Households by Size of Land under Permanent Crops									
			계	0.1ha 미만	0.1-0.5	0.5-1.0	1.0-1.5	1.5-2.0	2.0-2.5	2.5-3.0	3.0-5.0	5.0ha 이상
			Total	Less than 0.1ha							5.0ha and More	
수원	안	시	176	20	104	27	7	3	3	-	4	8
		구	40	3	19	8	4	2	1	-	-	3
		구	105	13	66	13	3	1	1	-	4	4
		구	31	4	19	6	-	-	1	-	-	1
성남	정	시	79	8	42	21	6	1	-	-	-	1
		구	45	4	23	12	4	1	-	-	-	1
		구	9	-	7	2	-	-	-	-	-	-
		구	25	4	12	7	2	-	-	-	-	-
의정	부	시	105	7	60	28	3	3	2	-	1	1
		시	105	7	60	28	3	3	2	-	1	1
안동	양	시	33	9	17	3	3	-	-	1	-	-
		구	15	4	9	2	-	-	-	-	-	-
		구	18	5	8	1	3	-	-	1	-	-
부천	미	시	65	6	42	7	3	2	3	1	-	1
		구	21	2	15	1	-	-	2	-	-	1
		구	37	3	22	5	3	2	1	1	-	-
		구	7	1	5	1	-	-	-	-	-	-
광주	명	시	37	6	21	7	1	1	-	-	1	-
		시	692	27	203	146	114	71	45	21	46	19
		시	20	2	5	4	5	3	1	-	-	-
		시	1 032	139	722	135	21	8	2	3	-	2
		시	324	58	165	48	20	15	-	3	6	9
		시	79	18	40	12	2	3	-	2	1	1
구남	리	시	173	3	64	37	30	18	3	4	9	5
		시	779	52	381	177	68	39	17	14	18	13
		시	69	5	26	20	7	4	3	2	-	2
		시	446	39	330	59	10	3	3	-	1	1
		시	29	5	16	8	-	-	-	-	-	-
		시	89	12	52	18	2	3	-	-	2	-
양어	주	시	70	10	33	17	3	6	-	-	-	1
		시	163	27	91	25	7	2	6	3	2	-
		시	336	34	132	69	28	19	12	10	20	12
		시	1 348	103	903	239	46	20	7	5	11	14
		시	273	29	152	64	8	8	2	5	-	5
		시	192	24	122	24	8	6	4	1	2	1
포가	천	시	91	7	57	16	3	5	1	-	1	1
		시	560	49	314	118	38	17	8	5	8	3
		시	868	34	513	234	62	20	2	-	3	-
		시	380	58	171	87	26	16	6	4	9	3
		시	863	45	350	235	54	58	37	17	45	22
		시	248	25	148	41	13	9	2	4	3	3
양양	인	시	1 936	55	783	550	258	131	67	34	46	12
		시	1 379	109	1 024	185	32	19	-	1	6	3
		시	1 379	109	1 024	185	32	19	-	1	6	3
		시	1 379	109	1 024	185	32	19	-	1	6	3
		시	1 379	109	1 024	185	32	19	-	1	6	3
		시	1 379	109	1 024	185	32	19	-	1	6	3
강원	천	시	3 126	439	1 539	686	187	108	55	30	51	31
		시	629	40	300	166	45	34	18	5	11	10
		시	562	54	253	145	40	29	8	9	14	10
		시	380	49	192	71	28	14	9	4	11	2
		시	124	24	79	13	3	2	-	1	1	1
		시	6	4	2	-	-	-	-	-	-	-
		시	74	10	47	13	2	-	-	1	1	-
		시	203	62	108	27	2	4	-	-	-	-
		시	244	57	129	39	12	4	1	1	1	-
		시	139	32	74	28	4	-	-	-	1	-
		시	134	17	62	37	7	5	2	2	1	1
		시	58	12	19	9	10	-	4	-	3	1
시	49	10	24	9	1	2	-	-	2	1		
철	원	시	43	4	21	8	1	2	5	1	-	1
		시	87	13	40	24	5	3	-	1	-	1
		시	97	11	41	29	6	3	1	4	1	1

모 별 농 가 수 및 면 적

Permanent Crops and Their Area by the Size

Unit : F.H....Household
Area....ha

수 권 지 규 모 별 면 적 Area of Land under Permanent Crops by its Size										Administrative Districts
계 Total	0.1ha 미만 Less than 0.1ha	0.1-0.5	0.5-1.0	1.0-1.5	1.5-2.0	2.0-2.5	2.5-3.0	3.0-5.0	5.0ha 이상 5.0ha and More	
309	2	29	20	9	5	7	-	16	221	Suwon-shi
163	0	5	7	5	3	2	-	-	140	Changan-gu
116	1	19	9	4	2	2	-	16	63	Kuonsong-gu
30	0	5	4	-	-	2	-	-	18	Paldal-gu
40	0	11	14	8	2	-	-	-	5	Songnam-shi
27	0	7	8	5	2	-	-	-	5	Sujong-gu
3	-	1	1	-	-	-	-	-	-	Chungwon-gu
10	0	3	5	2	-	-	-	-	-	Pundang-gu
73	1	17	20	4	6	4	-	3	20	Uijongbu-shi
14	1	5	2	4	-	-	3	-	-	Anyang-shi
4	0	2	2	-	-	-	-	-	-	Manan-gu
10	0	2	1	4	-	-	3	-	-	Tongan-gu
41	1	11	5	4	3	7	3	-	7	Puchon-shi
17	0	4	1	-	-	4	-	-	7	Wonmi-gu
22	0	5	4	4	3	2	3	-	-	Sosa-gu
2	0	1	1	-	-	-	-	-	-	Qjong-gu
15	0	4	4	1	2	-	-	3	-	Kwangmyong-shi
920	2	62	110	141	125	102	58	179	142	Pyongtaek-shi
18	0	2	3	6	5	2	-	-	-	Tongduchon-shi
363	12	191	91	25	14	4	8	-	17	Ansan-shi
238	4	44	36	24	26	-	8	21	74	Koyang-shi
44	1	10	8	3	5	-	5	4	7	Kwachon-shi
208	0	20	30	37	32	7	11	34	38	Kuri-shi
665	4	117	129	83	69	38	38	67	122	Namyangju-shi
98	0	7	15	9	7	7	6	-	47	Osan-shi
177	3	89	42	12	5	7	-	5	13	Shihung-shi
10	0	4	6	-	-	-	-	-	-	Kunpo-shi
43	1	13	13	3	5	-	-	7	-	Uiwang-shi
44	1	9	13	4	10	-	-	-	7	Hanam-shi
88	2	24	20	8	3	15	8	8	-	Yangju-gun
403	3	38	52	34	34	27	27	79	110	Yoju-gun
779	8	267	167	58	35	15	14	43	171	Hwasong-gun
208	2	45	44	10	14	5	14	-	74	Paju-gun
94	2	30	17	10	10	9	3	7	6	Kwangju-gun
54	0	18	11	4	9	2	-	4	6	Yonchon-gun
352	4	96	85	47	30	18	14	30	29	Pochon-gun
472	3	165	174	79	36	5	-	11	-	Kapyong-gun
281	4	48	66	33	28	14	11	36	39	Yangpyong-gun
937	3	107	186	68	102	84	47	172	169	Ichon-gun
190	2	42	29	17	15	4	11	11	59	Yongin-gun
1 706	4	247	407	314	226	151	92	181	83	Ansong-gun
548	9	287	133	40	33	-	3	24	19	Kimpo-gun
2 171	31	452	521	238	191	126	83	199	330	Kangwon-do
593	3	97	127	59	60	41	14	40	151	Chunchon-shi
476	4	75	113	51	51	18	25	59	80	Wonju-shi
261	4	54	56	35	24	20	11	42	14	Kangrung-shi
51	2	20	9	4	4	-	3	3	6	Tonghae-shi
1	0	1	-	-	-	-	-	-	-	Taebaek-shi
32	1	13	10	3	-	-	3	3	-	Sokcho-shi
62	4	29	20	3	7	-	-	-	-	Samchok-shi
101	4	35	30	16	7	2	3	5	-	Hongchon-gun
53	2	22	21	5	-	-	-	3	-	Hongsong-gun
99	1	20	29	9	10	4	5	3	17	Youngwol-gun
60	1	6	7	12	-	9	-	10	17	Pyongchang-gun
35	1	7	6	1	3	-	-	9	8	Chongson-gun
44	0	7	6	1	3	11	3	-	12	Chorwon-gun
51	1	12	18	6	5	-	3	-	6	Hwachon-gun
74	1	12	23	8	6	2	11	5	6	Yanggu-gun

5 수 원 지 경 영 구

No. of Farm Households Cultivating Land under

단위 : 농가...가구
묘적...ha

영	정	구	역	수 원 지 규 모 별 농 가 수										
				계	0.1ha 미만	0.1-0.5	0.5-1.0	1.0-1.5	1.5-2.0	2.0-2.5	2.5-3.0	3.0-5.0	5.0ha 이상	
				Total	Less than 0.1ha									5.0ha and more
인	계	군	30	7	12	8	1	-	-	-	1	1		
			38	8	22	3	2	1	1	-	-			
양	양	군	229	25	114	57	18	5	6	-	3	1		
			18 185	616	9 410	5 176	1 741	631	250	123	184	54		
중	경	부	도	345	33	191	75	10	15	8	3	6	4	
				187	11	95	49	8	6	7	3	6	2	
성	향	주	상	158	22	96	26	2	9	1	-	-	2	
				2 692	60	953	862	428	168	88	49	69	15	
중	계	주	시	867	27	326	241	129	68	30	15	24	7	
				1 153	113	713	212	56	27	6	5	14	7	
청	보	은	군	1 135	64	666	287	79	15	9	6	7	2	
				3 104	117	2 048	721	139	37	20	9	8	5	
인	신	군	군	6 019	85	3 218	1 904	588	157	37	13	9	8	
				345	15	144	90	45	29	5	4	11	2	
관	리	마	군	629	35	298	175	69	26	18	2	5	1	
				1 368	34	594	454	151	69	25	13	25	3	
영	장	출	소	428	26	211	129	39	15	3	3	2	-	
				100	7	48	26	8	5	1	1	4	-	
중	경	남	도	17 022	1 498	8 263	4 054	1 453	789	330	222	306	107	
				3 355	65	1 276	1 085	489	204	91	68	63	14	
전	안	주	시	893	92	517	174	55	25	13	6	8	3	
				434	65	228	71	32	8	7	4	11	8	
보	안	산	시	1 723	74	773	466	174	103	39	28	53	13	
				748	143	364	128	35	35	12	12	11	8	
금	산	군	군	1 253	85	908	207	34	9	2	2	4	2	
				1 503	70	894	394	85	42	8	4	4	2	
남	부	서	군	1 598	164	926	295	86	55	27	16	22	7	
				710	192	389	82	14	14	5	4	3	5	
성	향	영	군	327	113	163	32	8	5	1	1	4	-	
				240	70	121	32	8	3	3	-	1	2	
홍	예	산	군	634	101	312	121	46	21	12	5	13	3	
				2 572	134	959	714	299	211	94	56	81	24	
매	안	진	군	216	53	104	27	11	5	2	1	9	4	
				761	62	299	219	73	49	14	15	18	12	
개	출	장	소	55	15	30	7	2	-	-	-	1	-	
				9 966	1 390	5 548	1 748	575	287	135	88	139	56	
전	주	산	시	1 066	99	594	235	85	22	15	4	8	4	
				592	64	359	117	37	8	3	1	2	1	
관	리	진	구	474	35	235	118	48	14	12	3	6	3	
				174	50	99	15	6	1	-	-	3	-	
관	읍	시	시	510	80	217	91	39	31	16	15	13	8	
				891	118	436	174	60	45	12	12	29	5	
담	원	시	시	1 085	198	652	137	45	21	12	6	10	4	
				1 107	87	605	247	71	46	20	14	16	1	
완	주	군	군	1 580	117	1 013	272	94	35	16	8	15	10	
				719	207	395	84	16	7	6	2	1	1	
무	추	수	군	850	67	570	159	32	8	6	4	4	-	
				308	52	136	61	18	13	7	7	9	5	
장	실	창	군	458	76	252	86	24	6	1	2	11	-	
				456	109	275	44	12	8	1	-	4	3	
관	리	창	군	495	96	197	78	50	28	10	13	11	12	
				267	34	107	65	23	16	13	1	5	3	
전	라	남	도	37 017	9 191	21 737	3 929	996	594	188	143	166	73	
				71	15	50	4	-	1	-	1	-	-	
목	수	시	시	93	40	48	4	-	1	-	-	-	-	
				3 911	1 132	2 250	373	93	35	13	7	7	1	
나	주	시	시	3 407	262	1 549	873	357	202	72	38	44	10	
				502	151	326	24	-	-	-	-	1	-	

모 별 농 가 수 및 면 적

Permanent Crops and Their Area by the Size

Unit : F.H....Household
Area...ha

수 원 지 규 모 별 면 적										Administrative Districts
Area of Land under Permanent Crops by its Size										
계 Total	0.1ha 미만 Less than 0.1ha	0.1-0.5	0.5-1.0	1.0-1.5	1.5-2.0	2.0-2.5	2.5-3.0	3.0-5.0	5.0ha 이상 5.0ha and More	
25	0	4	6	1	-	-	-	5	8	Inje-gun
17	0	5	2	3	2	3	-	-	-	Kosong-gun
136	2	33	39	22	9	14	-	12	5	Yangyang-gun
11 780	46	2 820	3 698	2 092	1 093	559	336	673	462	Chungchongbuk-do
233	3	52	56	13	26	19	8	24	32	Chongju-shi
147	1	26	37	10	10	16	8	24	13	Sangdong-gu
86	2	26	19	3	16	2	-	-	19	Hungdok-gu
2 423	5	300	634	516	293	197	133	255	92	Chungju-shi
794	2	100	178	157	121	66	41	86	43	Chechon-shi
674	9	203	153	67	47	14	14	47	121	Chongwon-gun
608	5	205	202	97	26	20	16	25	12	Poun-gun
1 444	8	581	494	164	64	44	25	29	35	Okchon-gun
3 509	7	971	1 343	698	264	82	35	32	76	Yongdong-gun
296	1	43	68	55	51	11	11	43	13	Chincheon-gun
425	2	93	125	87	46	40	6	19	7	Koesan-gun
1 042	3	191	331	181	120	57	35	92	32	Umsong-gun
258	2	66	96	47	26	7	8	7	-	Tanyang-gun
74	1	14	20	10	9	2	3	14	-	Chungpyong-chulchangs
12 194	109	2 388	3 083	1 816	1 387	747	609	1 152	903	Chungchongnam-do
2 907	5	407	817	600	352	204	185	225	111	Chonan-shi
486	7	144	128	69	43	28	17	29	21	Kongju-shi
355	5	60	54	39	14	16	11	41	115	Poryong-shi
1 462	6	237	357	220	181	88	76	207	89	Asan-shi
479	9	101	100	45	63	28	33	41	60	Sosan-shi
509	6	261	142	41	15	5	6	19	14	Kumsan-gun
800	6	260	298	104	72	18	11	14	15	Yongi-gun
918	13	252	219	107	98	61	44	81	44	Nonsan-gun
314	14	98	60	20	25	12	11	13	61	Puyo-gun
113	7	40	25	11	9	2	3	16	-	Sochon-gun
97	4	31	25	10	5	7	-	3	12	Chongyang-gun
391	8	84	94	58	36	27	13	45	25	Hongsong-gun
2 484	10	287	568	382	376	215	155	309	181	Yesan-gun
144	3	28	20	14	8	5	3	36	27	Taeaan-gun
716	5	89	171	93	88	32	41	69	128	Tangjin-gun
19	1	8	5	3	-	-	-	3	-	Kyeryong-chulchangso
5 667	96	1 482	1 281	713	511	305	243	532	505	Chollabuk-do
578	7	164	169	101	38	34	11	31	24	Chonju-shi
269	5	99	85	43	14	7	3	7	7	Wansan-gu
309	3	65	84	58	24	27	8	24	17	Tokchin-gu
58	3	25	10	8	2	-	-	10	-	Kunsan-shi
426	5	57	68	49	55	37	41	47	66	Iksan-shi
629	8	116	130	75	83	28	34	116	38	Chongup-shi
530	14	167	101	56	38	26	16	42	69	Namwon-shi
702	7	177	189	87	82	46	38	59	17	Kimje-shi
864	8	269	193	116	61	36	22	56	103	Wanju-gun
235	13	97	64	20	12	13	6	4	7	Chinan-gun
363	5	158	109	39	13	13	11	15	-	Muju-gun
247	3	36	49	22	23	16	20	34	43	Changsu-gun
222	6	66	61	29	11	2	5	42	-	Imshil-gun
174	7	67	32	15	14	2	-	16	21	Sunchang-gun
420	6	52	58	65	50	22	36	41	90	Kochang-gun
221	2	32	48	30	28	30	3	19	30	Puan-gun
13 474	660	5 211	2 912	1 241	1 047	420	396	639	948	Chollanam-do
21	1	12	3	-	2	-	3	-	-	Mokpo-shi
16	2	9	3	-	2	-	-	-	-	Yosu-shi
1 171	85	547	277	115	62	29	19	28	8	Sunchon-shi
2 428	20	441	667	443	352	159	103	168	74	Naju-shi
103	11	73	16	-	-	-	-	3	-	Yochon-shi

5 수 원 지 경 영 규

No. of Farm Households Cultivating Land under

단위 : 농가...가구
면적...ha

행	성	구	역	수 원 지 규 모 별 농 가 수											
				계	0.1ha 미만	0.1-0.5	0.5-1.0	1.0-1.5	1.5-2.0	2.0-2.5	2.5-3.0	3.0-5.0	5.0ha 이상		
				Total	Less than 0.1ha										
광	양	시		2 090	819	1 116	120	19	7	3	4	2	-		
담	양	관		502	104	286	78	11	10	1	5	6	1		
구	상	관		722	110	433	110	36	14	7	5	7	-		
구	례	관		912	236	548	85	22	11	2	5	2	1		
어	천	관		1 260	400	785	58	7	2	2	3	2	1		
고	홍	관		6 035	1 899	3 706	342	53	21	5	2	4	3		
보	성	관		1 323	335	769	150	24	19	6	6	6	8		
화	산	관		1 452	264	976	152	29	15	9	2	1	4		
장	홍	관		1 696	499	995	149	19	15	6	6	3	4		
강	진	관		1 538	438	903	128	31	21	8	3	4	2		
해	남	관		1 268	281	754	157	27	24	5	4	5	11		
일	암	관		1 780	314	961	261	80	72	20	23	38	11		
무	안	관		870	149	527	131	29	20	7	2	4	1		
부	행	관		477	91	281	75	10	6	4	6	1	3		
일	성	관		375	68	228	49	10	13	2	1	4	-		
장	성	관		1 685	277	928	283	83	57	12	17	18	10		
관	성	관		3 525	914	2 358	210	29	11	1	-	2	-		
원	도	관		841	215	552	49	10	9	1	2	2	1		
진	도	관		682	178	408	64	17	8	2	1	3	1		
신	안	관													
경	상	부	도	94 169	4 150	49 382	27 680	8 324	2 768	917	443	415	90		
포	항	시		2 845	189	1 583	711	218	83	32	13	13	3		
구	부	구		391	63	256	50	13	5	2	-	2	-		
구	구	구		2 454	126	1 327	661	205	78	30	13	11	3		
경	주	시		4 481	483	2 709	898	239	91	26	14	18	3		
김	천	시		9 957	410	5 932	2 684	687	172	47	14	9	2		
안	동	시		5 802	136	2 956	1 842	491	234	79	31	30	3		
구	미	시		1 962	125	1 265	393	106	38	17	8	8	2		
일	추	시		5 301	79	2 044	1 982	660	322	90	58	58	8		
상	천	시		10 434	245	5 190	3 424	1 151	274	86	31	29	4		
상	주	시		9 121	336	5 268	2 456	699	205	81	37	28	11		
상	경	시		2 651	81	1 319	839	237	94	34	24	19	4		
경	산	시		8 581	339	4 404	2 736	783	216	55	21	26	1		
관	위	관		4 261	108	2 366	1 217	376	103	50	17	18	6		
의	성	관		7 106	237	3 452	2 136	775	262	99	66	65	14		
정	송	관		3 032	78	985	1 179	480	182	65	34	21	8		
정	양	관		476	23	214	154	48	19	7	6	3	2		
정	덕	관		1 696	106	923	455	122	51	18	8	11	2		
정	도	관		8 899	687	4 987	2 463	568	129	35	14	12	4		
고	령	관		273	53	170	37	8	2	1	1	1	-		
성	주	관		860	85	514	160	49	26	16	3	6	1		
철	국	관		1 702	122	1 043	370	97	41	13	6	7	3		
예	국	관		2 022	77	1 005	596	204	71	28	19	16	6		
화	천	관		2 431	58	909	924	320	146	38	17	16	3		
봉	화	관		274	93	142	24	6	7	-	1	1	-		
화	진	관		2	-	2	-	-	-	-	-	-	-		
경	상	남	도	45 732	9 819	25 910	6 465	1 714	865	324	210	322	103		
창	원	시		3 242	412	1 820	690	138	98	24	22	33	5		
윤	산	시		2 659	303	1 352	534	259	116	42	23	27	3		
안	구	구		129	15	71	22	9	7	2	1	2	-		
구	구	구		185	22	108	32	6	11	2	3	1	-		
구	구	구		7	2	5	-	-	-	-	-	-	-		
구	구	구		2 338	264	1 168	480	244	98	38	19	24	3		
마	산	시		727	138	443	79	21	17	8	3	12	6		
합	포	구		508	104	315	48	13	13	5	2	7	1		
회	원	구		219	34	128	31	8	4	3	1	5	5		
진	주	시		4 464	740	2 578	656	218	117	60	30	49	16		
진	해	시		148	44	89	12	1	1	-	1	-	-		
동	영	시		1 269	474	684	91	11	5	-	1	2	1		
사	천	시		2 781	706	1 579	358	58	36	7	7	21	9		

모 별 농 가 수 및 면 적

Permanent Crops and Their Area by the Size

Unit : F.H....Household
Area...ha

수 원 지 규 모 별 면 적 Area of Land under Permanent Crops by its Size										Administrative Districts
계 Total	0.1ha 미만 Less than 0.1ha	0.1-0.5	0.5-1.0	1.0-1.5	1.5-2.0	2.0-2.5	2.5-3.0	3.0-5.0	5.0ha 이상 5.0ha and More	
462	55	259	86	23	12	6	11	9	-	Kwangyang-shi
216	7	72	57	14	19	2	14	26	6	Tamyang-gun
325	8	109	83	45	26	15	14	25	-	Koksong-gun
285	17	124	64	27	19	4	14	8	7	Kuryo-gun
277	27	173	39	8	4	5	8	7	6	Yochon-gun
1 399	142	857	239	66	37	11	5	14	27	Kohung-gun
540	25	180	114	31	34	14	17	23	102	Posong-gun
484	19	227	107	35	26	20	5	4	40	Hwasun-gun
495	33	228	109	24	25	14	17	13	33	Changhung-gun
468	30	209	94	39	37	18	9	16	17	Kangjin-gun
631	20	187	117	33	41	11	11	19	191	Haenam-gun
1 278	24	242	206	103	128	45	64	147	319	Yongam-gun
358	9	132	98	37	35	16	6	16	9	Muan-gun
203	6	69	56	13	11	9	16	3	19	Hampyong-gun
158	5	56	37	13	24	5	3	16	-	Yonggwang-gun
893	21	230	212	104	102	27	47	70	81	Changsong-gun
806	62	541	140	34	19	2	-	7	-	Wando-gun
233	16	131	37	12	16	2	6	7	6	Chindo-gun
222	13	100	49	22	15	4	3	11	5	Shinan-gun
55 774	318	14 860	20 140	10 142	4 813	2 042	1 215	1 520	724	Kyongsangbuk-do
1 648	15	458	534	268	146	72	36	46	74	Pohang-shi
144	5	65	37	16	9	5	-	7	-	Nam-gu
1 504	10	393	497	252	136	67	36	39	74	Puk-gu
2 087	36	758	656	294	160	60	38	67	19	Kyongju-shi
4 957	31	1 719	1 896	828	296	104	38	31	14	Kimchon-shi
3 710	11	956	1 337	600	409	178	84	117	19	Andong-shi
954	10	357	284	130	65	38	22	29	18	Kumi-shi
4 292	7	717	1 522	825	575	203	160	226	56	Yongju-shi
6 244	18	1 555	2 429	1 377	466	189	85	104	21	Yongchon-shi
5 026	26	1 575	1 759	848	353	181	102	105	79	Sangju-shi
1 730	6	424	615	286	162	76	66	69	26	Mungyong-shi
4 954	28	1 324	1 995	956	371	121	57	93	10	Kyongsan-shi
2 447	8	692	853	446	177	108	47	63	52	Kunwi-gun
4 771	18	1 063	1 564	950	457	220	181	229	87	Uisong-gun
2 520	6	336	893	591	315	148	92	77	62	Chongsong-gun
336	2	66	114	62	34	15	16	10	16	Yongyang-gun
986	8	276	345	151	90	40	22	42	12	Yongdok-gun
4 327	52	1 422	1 768	681	221	76	38	40	28	Chongdo-gun
99	4	46	27	10	3	2	3	4	-	Koryong-gun
445	7	141	119	62	46	36	8	21	6	Songju-gun
866	9	298	275	118	71	29	17	25	24	Chilgok-gun
1 343	5	322	433	247	124	62	53	59	39	Yechon-gun
1 947	4	323	703	403	261	84	47	58	63	Ponghwa-gun
84	6	33	18	7	13	-	3	3	-	Ulchin-gun
1	-	1	-	-	-	-	-	-	-	Ullung-gun
19 129	676	6 603	4 745	2 093	1 527	727	583	1 211	965	Kyongsangnam-do
1 686	31	504	526	175	173	55	59	127	35	Changwon-shi
1 570	22	361	396	309	203	95	63	102	20	Ulsan-shi
73	1	19	16	11	13	4	3	6	-	Chung-gu
99	2	29	25	7	20	4	8	4	-	Nam-gu
1	0	1	-	-	-	-	-	-	-	Tong-gu
1 396	19	311	355	290	170	86	52	92	20	Ulju-gu
356	9	105	57	25	29	17	8	45	60	Masan-shi
212	7	73	34	16	22	11	5	26	17	Happo-gu
144	2	32	23	9	7	7	3	18	43	Hoewon-gu
2 212	55	640	490	264	208	134	85	181	156	Chinju-shi
38	3	21	9	1	2	-	3	-	-	Chinhae-shi
301	29	156	65	13	9	-	3	9	17	Tongyong-shi
1 035	49	398	264	72	65	15	19	82	70	Sachon-shi

5 수 원 지 경 영 규

No. of Farm Households Cultivating Land under

단위 : 농가...가구
면적...ha

영 정 구 역			수 원 지 규 모 별 농 가 수									
			No. of Farm Households by Size of Land Under Permanent Crops									
			계	0.1ha 미만	0.1-0.5	0.5-1.0	1.0-1.5	1.5-2.0	2.0-2.5	2.5-3.0	3.0-5.0	5.0ha 이상
			Total	Less than 0.1ha								5.0ha and More
김	해	시	2 254	330	1 269	371	95	76	30	26	41	16
		시	6 933	1 015	4 411	1 110	251	73	26	18	19	10
밀	제	시	3 620	1 572	1 770	213	36	16	4	4	2	3
		시										
의	령	군	694	210	397	52	15	13	1	2	3	1
		군	2 115	283	1 340	357	58	46	14	4	11	2
		군	2 839	359	1 940	348	90	42	21	15	21	3
		군	373	73	240	28	11	6	2	5	6	2
		군	1 441	532	777	84	21	10	4	2	6	5
남	해	군	1 842	1 019	736	65	12	5	-	-	1	4
		군	2 015	684	1 039	200	43	30	7	5	5	2
		군	1 158	368	607	120	29	15	5	6	3	5
		군	1 586	199	900	308	78	49	12	16	21	3
		군	2 879	174	1 555	706	244	88	54	16	36	6
하	동	군	693	184	384	83	25	6	3	4	3	1
		군										
산	청	군	1 842	1 019	736	65	12	5	-	-	1	4
		군	2 015	684	1 039	200	43	30	7	5	5	2
		군	1 158	368	607	120	29	15	5	6	3	5
		군	1 586	199	900	308	78	49	12	16	21	3
		군	2 879	174	1 555	706	244	88	54	16	36	6
함	양	군	693	184	384	83	25	6	3	4	3	1
		군										
체	주	도	25 577	334	8 554	9 007	3 724	2 283	754	398	430	93
		도										
제	주	시	4 253	35	1 397	1 434	712	362	133	66	96	18
		시	7 297	113	2 808	2 476	938	554	153	104	116	35
복	제	주	5 507	65	1 610	2 097	829	562	168	75	87	14
		주	8 520	121	2 739	3 000	1 245	805	300	153	131	26

모 별 농 가 수 및 면 적

Permanent Crops and Their Area by the Size

Unit : F.H....Household
Area...ha

수 원 지 규 모 별 면 적 Area of Land under Permanent Crops by its Size										Administrative Districts
계 Total	0.1ha 미만 Less than 0.1ha	0.1-0.5	0.5-1.0	1.0-1.5	1.5-2.0	2.0-2.5	2.5-3.0	3.0-5.0	5.0ha 이상 5.0ha and More	
1 334	24	343	287	120	135	69	72	158	126	Kimhae-shi
2 692	76	1 152	781	306	125	58	49	70	75	Miryang-shi
780	102	404	154	45	29	9	11	7	20	Koje-shi
214	15	92	39	18	24	2	6	12	6	Uiryong-gun
904	22	370	262	71	80	31	11	44	13	Haman-gun
1 190	27	496	248	109	73	47	42	78	70	Changnyong-gun
165	5	59	20	14	10	5	14	20	18	Yangsan-gun
392	36	177	63	25	18	9	6	22	36	Kosong-gun
323	62	160	46	16	8	-	-	3	27	Namhae-gun
602	44	238	154	52	56	15	14	17	13	Hadong-gun
472	24	146	92	35	27	11	17	12	107	Sanchong-gun
846	15	242	228	95	90	28	44	79	25	Hamyang-gun
1 751	13	445	503	296	153	118	45	130	48	Kochang-gun
266	13	95	61	31	11	6	11	13	23	Hapchon-gun
23 834	29	2 889	7 026	4 660	3 969	1 701	1 086	1 569	905	Cheju-do
4 002	3	470	1 083	862	625	298	180	351	130	Cheju-shi
6 335	10	919	1 908	1 162	964	343	285	425	318	Sogwipo-shi
5 298	5	568	1 671	1 051	982	381	205	318	118	Pukcheju-gun
8 199	11	934	2 363	1 584	1 398	679	417	474	339	Namjeju-gun

6 목 초 지 규 모 별 농 No. of Farm Households Cultivating Land under Permanent Meadows

단위 : 농가...가구
면적...ha

행정구역	목 초 지 규 모 별 농 가 수 No. of Farm Households by Size of Land under Permanent Meadows and Pastures							
	계 Total	0.3ha 미만 Less than 0.3ha	0.3 - 0.5	0.5 - 1.0	1.0 - 1.5	1.5 - 2.0	2.0 - 2.5	2.5 - 3.0
분당구	-	-	-	-	-	-	-	-
의정부시	-	-	-	-	-	-	-	-
안양시	-	-	-	-	-	-	-	-
안양시	-	-	-	-	-	-	-	-
안양시	-	-	-	-	-	-	-	-
부천시	24	21	-	2	-	-	-	1
부천시	-	-	-	-	-	-	-	-
부천시	24	21	-	2	-	-	-	1
부천시	-	-	-	-	-	-	-	-
광명시	-	-	-	-	-	-	-	-
광명시	64	13	19	11	8	3	2	-
광명시	1	-	1	-	-	-	-	-
광명시	4	2	-	-	-	1	-	-
광명시	37	20	5	7	1	2	-	-
광명시	-	-	-	-	-	-	-	-
구리시	2	2	-	-	-	-	-	-
구리시	3	2	-	1	-	-	-	-
구리시	-	-	-	-	-	-	-	-
구리시	2	-	-	-	-	-	-	-
구리시	-	-	-	-	-	-	-	-
구리시	26	14	4	4	3	1	-	-
구리시	-	-	-	-	-	-	-	-
안양시	3	-	-	2	-	-	-	-
안양시	31	10	4	5	2	2	-	1
안양시	28	8	2	7	3	-	2	-
안양시	12	3	2	3	2	-	1	-
안양시	4	1	-	-	-	-	-	-
안양시	8	2	2	3	-	1	-	-
포천시	5	1	-	-	2	-	-	-
포천시	17	11	4	2	-	-	-	-
포천시	31	10	7	9	-	2	1	1
포천시	36	10	6	9	3	2	-	2
포천시	11	5	1	1	3	-	-	-
포천시	27	17	-	4	2	-	-	-
포천시	148	97	25	18	5	1	-	1
강원도	925	255	118	155	55	64	30	30
춘천시	97	40	17	19	6	4	2	2
춘천시	98	23	15	15	3	10	3	3
춘천시	23	5	2	4	2	-	1	1
춘천시	7	7	-	-	-	-	-	-
춘천시	35	3	3	5	1	2	1	4
춘천시	1	1	-	-	-	-	-	-
춘천시	93	54	18	8	4	1	1	1
홍천군	122	25	19	22	5	12	3	4
홍천군	78	10	7	11	9	10	7	4
홍천군	32	11	3	4	2	1	-	3
홍천군	153	20	12	21	10	15	5	4
홍천군	42	9	7	4	1	4	4	3
철원군	73	22	8	26	8	2	1	1
철원군	28	6	2	11	2	-	1	-
철원군	16	3	5	3	-	2	1	-
철원군	2	-	-	-	1	-	-	-
철원군	20	13	-	1	1	-	-	-
철원군	5	3	-	1	-	1	-	-
충청북도	420	128	63	68	39	28	8	11
청주시	50	30	6	4	4	1	-	-
청주시	23	15	1	1	1	1	-	-
청주시	27	15	5	3	3	-	-	-

가 수 및 용 도 별 면 적
and Pastures by its Size and Their Area by the Use

Unit : F.H....Household
Area...ha

			용 도 별 Area of Land under Permanent Meadows and Pastures by the Use				Administrative Districts	
3.0-5.0	5.0-10.0	10.0ha 이상 10.0ha and More	면 적 Area	초 지 Net Area		부 대 시 설 Subsidiary Facilities		
				농 가 No. of F.Hs	면 적 Area	농 가 No. of F.Hs	면 적 Area	
-	-	-	-	-	-	-	-	Pundang-gu
-	-	-	-	-	-	-	-	Uijongbu-shi
-	-	-	-	-	-	-	-	Anyang-shi
-	-	-	-	-	-	-	-	Manan-gu
-	-	-	-	-	-	-	-	Tongan-gu
-	-	-	5	4	4	22	0	Puchon-shi
-	-	-	-	-	-	-	-	Wonmi-gu
-	-	-	5	4	4	22	0	Sosa-gu
-	-	-	-	-	-	-	-	Ujong-gu
-	-	-	-	-	-	-	-	Kwangmyong-shi
1	4	3	435	61	392	28	43	Pyongtaek-shi
-	-	-	-	1	0	-	-	Tongduchon-shi
-	1	-	9	4	8	1	1	Ansan-shi
-	1	1	97	32	68	18	29	Koyang-shi
-	-	-	-	-	-	-	-	Kwachon-shi
-	-	-	-	-	-	2	0	Kuri-shi
-	-	-	1	1	0	2	1	Namyangju-shi
-	-	-	-	-	-	-	-	Osan-shi
-	1	1	61	2	54	2	6	Shihung-shi
-	-	-	-	-	-	-	-	Kunpo-shi
-	-	-	12	17	9	22	3	Uiwang-shi
-	-	-	-	-	-	-	-	Hanam-shi
-	-	1	41	3	41	3	0	Yangju-gun
2	-	5	183	21	112	18	71	Yuju-gun
2	3	1	62	23	56	18	6	Hwasong-gun
-	1	-	13	11	12	10	1	Paju-gun
-	3	-	22	4	19	3	3	Kwangju-gun
-	-	-	5	6	5	3	0	Yonchon-gun
2	-	-	11	5	9	3	2	Pochon-gun
-	-	-	5	13	5	4	0	Kapyong-gun
-	1	-	25	27	23	10	1	Yangpyong-gun
2	1	1	57	32	55	14	2	Ichon-gun
-	-	1	24	7	18	10	6	Yongin-gun
2	1	1	80	15	76	23	4	Ansong-gun
1	-	-	46	141	32	94	13	Kimpo-gun
85	74	59	4 248	791	4 141	438	107	Kangwon-do
2	2	3	142	74	136	50	6	Chunchon-shi
13	9	4	241	82	213	59	27	Wonju-shi
2	3	3	94	19	91	13	3	Kangrung-shi
-	-	-	-	1	0	6	0	Tonghae-shi
5	6	5	273	35	273	15	1	Taebaek-shi
-	-	-	-	1	0	-	-	Sokcho-shi
4	-	2	71	68	70	34	1	Samchok-shi
15	8	9	604	110	573	52	30	Hongchon-gun
10	6	4	284	74	271	41	13	Hongsong-gun
4	3	1	72	32	71	10	1	Youngwol-gun
25	25	16	1 848	152	1 838	48	10	Pyongchang-gun
2	5	3	146	40	145	17	2	Chongson-gun
2	1	2	119	51	111	40	8	Chorwon-gun
1	3	2	69	25	66	20	3	Hwachon-gun
-	1	1	33	13	30	9	2	Yanggu-gun
-	-	1	25	2	25	2	0	Inje-gun
-	2	3	225	7	224	19	1	Kosong-gun
-	-	-	3	5	3	3	0	Yangyang-gun
36	18	21	1 122	345	1 088	244	33	Chungchongbuk-do
1	1	3	78	28	74	31	4	Chongju-shi
-	1	3	64	9	61	17	3	Sangdang-gu
1	-	-	15	19	13	14	1	Hungdok-gu

6 목 초 지 규 모 별 농 가 수

No. of Farm Households Cultivating Land under Permanent Meadows

단위 : 농가...가구
면적...ha

명칭			목 초 지 규 모 별 농 가 수 No. of Farm Households by Size of Land under Permanent Meadows and Pastures									
			계 Total	0.3ha 미만 Less than 0.3ha	0.3 - 0.5	0.5 - 1.0	1.0 - 1.5	1.5 - 2.0	2.0 - 2.5	2.5 - 3.0		
충	제	주시	28	3	5	10	2	1	1	1		
		시	41	6	8	2	5	7	1	2		
충	청	관	83	31	19	12	6	3	-	2		
		관	20	4	-	6	2	3	1	-		
		관	27	7	3	5	3	1	-	2		
		관	20	4	2	4	3	3	2	-		
		관	44	11	4	12	4	3	1	1		
		관	20	1	1	2	-	2	2	2		
		관	74	30	14	8	10	4	-	1		
		관	10	1	1	-	-	-	-	-		
		관	3	-	-	3	-	-	-	-		
		관	3	-	-	3	-	-	-	-		
총			1 521	531	266	317	143	89	40	25		
전	라	부	132	33	28	28	15	11	6	2		
		부	165	62	28	37	15	12	3	1		
		부	53	10	10	12	7	3	-	2		
		부	327	76	78	87	34	16	14	2		
		부	175	93	14	30	10	8	2	3		
		부	21	5	8	3	2	-	-	-		
		부	47	18	7	14	3	3	-	1		
		부	28	4	7	7	3	3	1	-		
		부	51	24	6	12	6	1	-	-		
		부	35	14	4	4	6	3	2	1		
전	라	부	131	40	18	25	18	11	3	5		
		부	199	92	32	32	12	8	3	3		
		부	149	54	25	25	12	10	6	5		
		부	8	6	1	1	-	-	-	-		
		부	451	131	72	111	44	20	26	7		
		전	라	부	4	1	-	3	-	-	-	-
				부	-	-	-	-	-	-	-	-
				부	4	1	-	3	-	-	-	-
				부	22	5	7	9	1	-	-	-
				부	8	2	-	3	1	1	-	-
부	3			-	1	1	-	-	-	-		
부	92			14	11	29	19	5	5	1		
부	27			10	5	10	-	-	1	-		
전	라			부	33	14	2	2	2	3	3	1
				부	18	7	2	5	-	-	1	-
		부	45	11	10	10	1	2	2	2		
		부	87	42	19	14	5	-	2	-		
		부	44	9	6	10	6	2	6	1		
		부	13	3	3	2	1	1	2	1		
		부	55	13	6	13	8	6	4	1		
		총			1 570	975	163	193	77	58	21	15
		전	라	부	1	-	1	-	-	-	-	-
				부	70	24	17	13	6	2	-	2
부	164			76	20	33	18	7	2	1		
부	1			1	-	-	-	-	-	-		
부	19			2	1	8	1	1	-	1		
전	라			부	34	19	1	11	-	2	-	1
				부	37	12	10	5	2	2	1	1
				부	3	1	-	-	1	-	-	-
				부	47	33	6	5	2	-	-	-
				부	213	165	20	21	4	1	1	-
		부	37	17	4	4	5	4	2	-		
		부	42	22	3	6	1	3	-	-		

카 수 및 용 도 별 면 적 and Pastures by its Size and Their Area by the Use

Unit : F.H...Household
Area...ha

			용 도 별 Area of Land under Permanent Meadows and Pastures by the Use				Administrative Districts		
3.0-5.0	5.0-10.0	10.0ha 이상 10.0ha and More	면 적 Area	초 지 Net Area		부 대 사 설 Subsidiary Facilities			
				동 가 No. of F.Hs	면 적 Area	동 가 No. of F.Hs	면 적 Area		
			41	27	38	15	3	Chungju-shi	
			85	36	81	23	4	Chechon-shi	
			165	64	158	49	7	Chongwon-gun	
			31	20	30	7	1	Poun-gun	
			51	23	49	13	1	Okchon-gun	
			126	20	125	8	1	Yongdong-gun	
			94	38	90	26	4	Chinchon-gun	
			131	20	129	15	3	Koesan-gun	
			92	56	89	45	4	Umsong-gun	
			225	10	224	9	1	Tanyang-gun	
			2	3	2	3	0	Chungpyong-chulchangs	
59	26	25	2 480	1 209	2 339	891	141	Chungchongnam-do	
			638	124	627	58	11	Chonan-shi	
			147	132	132	83	15	Kongju-shi	
			133	52	110	18	24	Poryong-shi	
			366	291	337	181	28	Asan-shi	
			425	98	412	136	13	Sosan-shi	
			28	20	26	10	2	Kumsan-gun	
			-	-	-	-	-	Yongi-gun	
			47	42	44	29	3	Nonsan-gun	
			45	27	42	17	3	Puyo-gun	
			30	39	29	36	1	Sochon-gun	
			30	26	28	22	1	Chongyang-gun	
			153	103	142	76	11	Hongsong-gun	
			236	137	222	127	14	Yesan-gun	
			-	-	-	-	-	Taan-gun	
			199	115	185	90	14	Tangjin-gun	
			2	3	1	8	1	Kyeryong-chulchangso	
20	12	8	766	408	734	249	33	Chollabuk-do	
			2	4	2	2	0	Chonju-shi	
			-	-	-	-	-	Wansan-gu	
			2	4	2	2	0	Tokchin-gu	
			11	19	10	11	1	Kunsan-shi	
			14	7	12	3	2	Iksan-shi	
			6	2	6	3	1	Chongup-shi	
			224	88	217	47	7	Namwon-shi	
			16	21	15	11	2	Kimje-shi	
			-	-	-	-	-	Wanju-gun	
			122	32	121	15	1	Chinan-gun	
			41	17	40	11	1	Muju-gun	
			133	43	129	20	4	Changsu-gun	
			58	74	54	53	4	Imshil-gun	
			61	42	57	27	4	Sunchang-gun	
			13	13	13	1	0	Kochang-gun	
			63	46	59	45	4	Puan-gun	
35	19	14	1 194	1 345	1 137	579	57	Chollanam-do	
			-	1	0	1	0	Mokpo-shi	
			-	-	-	-	-	Yosu-shi	
			63	63	58	26	5	Sunchon-shi	
			120	121	112	84	8	Naju-shi	
			-	1	0	-	-	Yochon-shi	
			62	19	61	9	1	Kwangyang-shi	
			17	33	16	8	1	Tamyang-gun	
			64	35	62	11	2	Koksong-gun	
			5	3	5	-	-	Kuryo-gun	
			16	46	15	7	0	Yochon-gun	
			60	203	56	50	4	Kohung-gun	
			29	35	29	13	1	Posong-gun	
			62	42	61	14	1	Hwasun-gun	

가 수 및 용 도 별 면 적

and Pastures by its Size and Their Area by the Use

Unit : F.H....Household
Area....ha

			용 도 별 Area of Land under Permanent Meadows and Pastures by the Use				Administrative Districts		
3.0-5.0	5.0-10.0	10.0ha 이상 10.0ha and More	면 적 Area	초 지 Net Area		부 대 시설 Subsidiary Facilities			
				농 가 No. of F.Hs	면 적 Area	농 가 No. of F.Hs	면 적 Area		
-	1	1	35	39	32	29	2	Changhung-gun	
-	3	1	71	39	65	70	6	Kangjin-gun	
1	-	-	16	32	15	14	1	Haenam-gun	
-	5	1	94	52	89	43	5	Yongam-gun	
2	1	1	151	46	147	27	4	Muan-gun	
4	-	-	109	116	107	21	2	Hampyong-gun	
4	1	3	127	30	121	26	5	Yonggwang-gun	
3	1	-	40	29	37	13	4	Changsong-gun	
-	1	-	12	29	11	8	0	Wando-gun	
1	-	-	21	155	19	31	2	Chindo-gun	
-	-	-	19	176	18	74	1	Shinan-gun	
26	33	23	1 238	615	1 188	395	50	Kyongsangbuk-do	
-	-	-	3	5	2	5	0	Pohang-shi	
-	-	-	1	2	1	3	0	Nam-gu	
-	-	-	1	3	1	2	0	Puk-gu	
4	4	2	183	177	171	88	12	Kyongju-shi	
-	1	-	21	30	18	17	3	Kimchon-shi	
5	6	-	88	35	84	21	3	Andong-shi	
-	1	-	6	6	6	1	1	Kumi-shi	
-	1	-	17	15	15	39	2	Yongju-shi	
-	1	1	59	66	56	36	3	Yongchon-shi	
3	3	1	77	27	74	23	3	Sangju-shi	
1	2	1	57	25	54	26	4	Mungyong-shi	
1	-	3	83	27	81	11	2	Kyongsan-shi	
-	-	2	29	14	29	1	0	Kunwi-gun	
3	1	1	63	28	61	20	2	Uisong-gun	
2	1	5	245	14	244	9	1	Chongsong-gun	
4	2	1	51	23	48	17	3	Yongyang-gun	
-	2	-	23	10	22	8	0	Yongdok-gun	
-	-	-	12	21	11	13	1	Chongdo-gun	
-	1	2	31	7	29	5	2	Koryong-gun	
-	1	-	17	22	15	11	2	Songju-gun	
-	1	-	25	27	23	20	3	Chilgok-gun	
2	2	3	91	12	90	10	1	Yechon-gun	
1	2	-	30	10	29	3	0	Ponghwa-gun	
-	1	-	16	10	15	7	1	Ulchin-gun	
-	-	1	11	4	11	4	0	Ullung-gun	
25	14	21	1 186	643	1 133	346	53	Kyongsangnam-do	
-	-	-	5	11	4	7	1	Changwon-shi	
5	2	2	119	116	114	35	5	Ulsan-shi	
-	-	-	3	5	3	1	0	Chung-gu	
-	-	-	1	2	1	2	0	Nam-gu	
-	-	-	-	1	0	-	-	Tong-gu	
5	2	2	115	108	110	32	5	Ulju-gu	
1	-	-	19	21	17	12	2	Masan-shi	
1	-	-	18	19	16	11	2	Happo-gu	
-	-	-	1	2	1	1	0	Hoewon-gu	
-	1	1	42	30	39	9	3	Chinju-shi	
-	-	-	7	7	5	8	1	Chinhae-shi	
-	-	-	-	-	-	6	0	Tongyong-shi	
4	-	1	68	66	63	62	4	Sachon-shi	
1	2	1	48	33	43	26	4	Kimhae-shi	
1	2	-	19	13	17	5	2	Miryang-shi	
-	-	-	4	14	4	7	0	Koje-shi	
-	-	-	8	19	8	6	1	Uiryong-gun	
1	-	-	52	67	49	37	3	Haman-gun	
1	-	-	9	10	6	9	2	Changnyong-gun	
2	5	4	338	45	330	38	8	Yangsan-gun	
-	-	-	1	3	1	2	0	Kosong-gun	

6 목 초 지 규 모 별 농

No. of Farm Households Cultivating Land under Permanent Meadows

단위 : 농가...가구
면적...ha

행정 구역			목 초 지 규 모 별 농 가 수							
			No. of Farm Households by Size of Land under Permanent Meadows and Pastures							
			계	0.3ha 미만	0.3 - 0.5	0.5 - 1.0	1.0 - 1.5	1.5 - 2.0	2.0 - 2.5	2.5 - 3.0
			Total	Less than 0.3ha						
남 하 산 합 거 합	해 동 청 양 창 천	군	42	32	3	5	1	1	-	-
		관	18	3	2	7	1	4	1	-
		리	64	27	3	8	3	7	1	4
		리	40	15	6	9	3	1	-	-
		리	15	8	2	2	2	-	-	-
제 주 도			871	77	163	205	68	97	23	20
제 서	주 귀	시	68	2	5	5	5	5	2	2
		포	47	5	10	12	6	5	1	-
북 남	제 제	주	361	19	38	71	29	54	12	10
		군	395	51	110	117	28	33	8	8

가 수 및 용 도 별 면 적
and Pastures by its Size and Their Area by the Use

Unit : F.H....Household
Area...ha

			용 도 별 Area of Land under Permanent Meadows and Pastures by the Use						Administrative Districts
3.0-5.0	5.0-10.0	10.0ha 이상 10.0ha and More	면 적 Area	초 지 Net Area		부 대 시설 Subsidiary Facilities			
				농 가 No. of F.Hs	면 적 Area	농 가 No. of F.Hs	면 적 Area		
-	-	-	11	41	10	7	2	Namhae-gun	
-	-	-	18	17	16	8	1	Hadong-gun	
2	-	9	210	62	207	21	3	Sanchong-gun	
3	2	1	103	34	96	16	7	Hamyang-gun	
1	-	-	9	11	8	9	1	Kochang-gun	
3	-	2	96	23	95	16	1	Hapchon-gun	
85	67	66	5 556	866	5 508	143	48	Cheju-do	
17	9	16	1 159	67	1 146	26	13	Cheju-shi	
1	2	5	413	44	411	14	2	Sogwipo-shi	
42	44	42	3 427	361	3 395	95	32	Pukcheju-gun	
25	12	3	557	394	556	8	1	Namjeju-gun	

7 한 육우 사육규모별 No. of Farm Households Raising Native, Beef Cattle and No.

단위 : 종 가...가구
한육우...마리

행정 구역	사육규모별 농가 No. of F.Hs. Raising Native, Beef Cattle by Size											합 To
	계 Total	1-2마리 1-2 Head	3-4	5-6	7-9	10-14	15-19	20-29	30-49	50마리 이상 50 and More		
전국	515 176	254 840	108 982	52 788	32 801	30 225	12 605	13 419	6 862	2 654	2 581 773	
영농주제별												
개인농가	514 938	254 808	108 972	52 770	32 793	30 208	12 592	13 398	6 840	2 557	2 554 311	
자판	39 552	27 703	6 705	2 328	1 172	897	326	266	102	53	110 562	
합	475 386	227 105	102 267	50 442	31 621	29 311	12 266	13 132	6 738	2 504	2 443 749	
준농가	238	32	10	18	8	17	13	21	22	97	27 462	
학정부	72	17	7	11	4	8	7	6	9	3	1 146	
교관	54	-	1	1	-	1	1	3	4	43	8 880	
중교	24	10	-	3	3	2	2	3	1	-	213	
기업	46	1	1	1	1	3	1	5	4	29	11 615	
기타	42	4	1	2	-	3	2	4	4	22	5 608	
경지구모별												
경지없는 농가	9 367	2 301	1 436	999	867	1 124	646	876	658	460	136 491	
0.1ha미만	3 605	1 568	586	335	266	311	149	195	126	69	27 842	
0.1-0.2	10 607	6 003	1 676	877	531	614	259	333	220	94	56 020	
0.2-0.3	14 113	8 954	2 111	967	568	650	264	349	164	86	60 325	
0.3-0.5	46 100	29 349	7 823	3 173	1 814	1 811	710	793	434	193	177 550	
0.5-0.7	58 249	35 858	11 188	4 290	2 420	2 104	790	919	480	200	217 890	
0.7-1.0	91 548	51 049	19 897	8 121	4 546	3 901	1 548	1 518	727	241	366 415	
1.0-1.5	121 047	58 877	28 197	13 219	7 558	6 435	2 550	2 626	1 219	366	553 061	
1.5-2.0	74 441	31 413	17 272	9 160	5 822	5 282	2 133	2 099	971	289	396 837	
2.0-2.5	39 069	14 614	8 906	5 222	3 604	3 209	1 318	1 369	644	183	232 666	
2.5-3.0	20 357	6 903	4 451	2 817	1 980	1 898	894	864	433	117	135 031	
3.0-5.0	22 144	6 666	4 606	3 026	2 344	2 382	1 088	1 175	613	244	171 777	
5.0ha이상	4 529	1 285	833	582	481	504	256	303	173	112	49 868	
시도별												
서울특별시	31	4	1	1	2	7	4	5	3	4	687	
부산광역시	982	596	198	69	36	36	22	14	7	4	3 867	
대구광역시	3 523	1 473	593	350	252	345	173	205	98	34	25 683	
인천광역시	2 236	839	290	196	153	258	131	186	136	47	21 082	
광주광역시	1 294	622	238	141	97	76	51	42	21	6	7 104	
대전광역시	1 557	1 045	220	100	60	58	21	29	13	11	5 914	
경상남도	24 713	7 985	3 967	2 940	2 228	2 981	1 463	1 692	991	466	226 935	
경상북도	38 149	17 607	9 533	4 570	2 633	2 029	706	638	320	113	174 709	
충청남도	38 667	21 676	7 277	3 481	2 181	1 915	779	797	405	156	170 163	
충청북도	68 121	29 684	14 222	7 882	5 321	5 223	2 148	2 271	1 075	295	383 196	
전라남도	41 828	21 507	8 784	3 978	2 571	2 189	912	1 029	598	260	207 406	
전라북도	99 062	52 339	21 194	9 554	5 460	4 900	2 005	2 168	1 041	401	443 918	
경상남도	99 617	48 025	20 645	10 701	6 944	6 247	2 575	2 741	1 246	493	507 577	
경상북도	92 078	50 288	21 117	8 433	4 606	3 682	1 483	1 431	776	262	369 127	
제주도	3 318	1 150	703	392	257	279	132	171	132	102	34 405	
서울특별시	31	4	1	1	2	7	4	5	3	4	687	
강원도	-	-	-	-	-	-	-	-	-	-	-	
충청남도	1	-	-	-	-	-	-	-	-	1	130	
충청북도	1	-	-	-	-	-	-	-	1	-	20	
경기도	-	-	-	-	-	-	-	-	-	-	-	
충청남도	-	-	-	-	-	-	-	-	-	-	-	
충청북도	-	-	-	-	-	-	-	-	-	-	-	
경기도	2	1	-	-	-	-	-	1	-	-	21	
경기도	1	-	-	-	-	1	-	-	-	-	10	
경기도	10	-	-	-	1	2	2	2	1	2	256	
경기도	3	1	-	-	-	1	-	-	-	1	64	
경기도	-	-	-	-	-	-	-	-	-	-	-	
경기도	-	-	-	-	-	-	-	-	-	-	-	
경기도	11	1	1	1	-	3	2	1	2	-	176	
경기도	1	1	-	-	-	-	-	-	-	-	1	
경기도	-	-	-	-	-	-	-	-	-	-	-	
경기도	1	-	-	-	1	-	-	-	-	-	9	

농 가 및 마 리 수

of Native, Beef Cattle by Size

Unit : F.H....Household
S.C....Head

계		사 육 규 모 별 마 리 수 No. of Native, Beef Cattle by Size										Administrative Districts
총계 Total	암컷 Female	수컷 Male	1-2마리	3 - 4	5 - 6	7 - 9	10 - 14	15 - 19	20 - 29	30 - 49	50마리 이상 50 and More	
			1-2 Head									
1 788 060	793 713	373 004	368 832	293 621	254 256	339 949	204 825	307 694	238 731	210 861		Whole Country
By Type of Agri. Holding												
1 775 310	779 001	372 958	368 798	283 526	254 197	339 759	204 607	307 218	237 905	185 343		Private Farm Household
87 327	23 235	38 411	22 419	12 452	9 061	9 964	5 301	5 989	3 491	3 474		For Home Consumption
1 687 983	755 766	334 547	346 379	271 074	245 136	329 795	199 306	301 229	234 414	181 869		For Sale
12 750	14 712	46	34	95	59	190	218	476	826	25 518		Institutional Holding
556	590	23	24	59	31	91	114	138	366	300		School
3 792	5 088	-	3	5	-	10	16	66	153	8 627		Govt. & Public Agency
135	78	15	-	15	21	26	35	71	30	-		Religious Body
5 664	5 951	2	4	6	7	33	17	115	133	11 298		Private Corporation
2 603	3 005	6	3	10	-	30	36	86	144	5 293		Etc.
By Size of Cropland												
66 976	69 515	3 554	4 900	5 368	6 739	12 533	10 551	20 204	23 237	49 405		Without Cropland
15 790	12 052	2 232	1 973	1 794	2 062	3 482	2 406	4 506	4 446	4 941		Less than 0.1ha
34 621	21 399	8 235	5 642	4 652	4 135	6 884	4 187	7 628	7 782	6 875		0.1 - 0.2
39 592	20 733	12 224	7 100	5 166	4 393	7 246	4 259	8 047	5 785	6 105		0.2 - 0.3
122 891	54 659	41 164	26 269	16 966	14 077	20 230	11 515	18 094	15 151	14 084		0.3 - 0.5
157 084	60 806	51 327	37 492	22 985	18 685	23 497	12 752	20 810	16 486	13 856		0.5 - 0.7
265 750	100 665	74 931	66 941	43 486	35 165	43 724	25 047	34 782	25 122	17 217		0.7 - 1.0
397 967	155 094	87 413	95 365	70 997	58 437	72 391	41 470	60 023	42 051	24 914		1.0 - 1.5
280 533	116 304	47 086	58 776	49 377	45 137	59 574	34 654	48 210	33 787	20 236		1.5 - 2.0
143 923	68 743	22 058	30 475	28 141	28 038	36 230	21 395	31 597	22 476	12 256		2.0 - 2.5
94 848	40 183	10 522	15 221	15 205	15 361	21 480	14 641	19 859	15 056	7 686		2.5 - 3.0
117 102	54 675	10 248	15 822	16 336	18 272	27 040	17 756	26 978	21 263	18 062		3.0 - 5.0
30 983	18 885	2 010	2 856	3 148	3 755	5 638	4 192	6 956	6 089	15 224		5.0ha and More
By Shi & Do												
196	491	5	4	5	17	72	63	118	112	291		Seoul-tukpyolshi
3 274	593	860	661	367	281	400	360	298	297	343		Pusan-kwangyok-shi
10 415	15 268	2 126	2 018	1 881	1 946	3 868	2 852	4 740	3 482	2 770		Taegu-kwangyok-shi
7 549	13 533	1 134	976	1 040	1 190	2 840	2 113	4 118	4 704	2 967		Inchon-kwangyok-shi
4 974	2 130	920	814	749	753	856	825	976	747	464		Kwangju-kwangyok-shi
4 442	1 472	1 409	736	535	456	666	348	665	437	662		Taejon-kwangyok-shi
97 260	129 675	11 785	13 515	15 788	17 377	33 202	23 709	38 339	34 464	38 756		Kyonggi-do
130 607	44 102	27 207	32 277	24 622	20 416	22 891	11 517	14 625	11 300	9 854		Kangwon-do
131 937	38 226	30 506	24 678	18 723	16 926	21 677	12 685	18 540	14 307	12 121		Chungchongbuk-do
273 993	109 203	43 937	48 135	42 329	41 245	58 965	34 907	52 065	37 000	24 613		Chungchongnam-do
159 192	48 214	31 071	29 722	21 355	19 945	24 693	14 905	23 969	20 918	20 828		Chollabuk-do
326 041	117 877	76 646	71 416	51 167	42 184	54 852	32 387	49 318	35 912	30 036		Chollanam-do
329 643	177 934	69 169	70 373	57 750	53 907	70 612	42 113	63 296	43 506	36 851		Kyongsangbuk-do
285 801	83 326	74 342	71 115	45 202	35 615	41 197	23 926	32 708	26 870	18 152		Kyongsangnam-do
22 736	11 669	1 887	2 392	2 108	1 998	3 158	2 115	3 919	4 675	12 153		Cheju-do
196	491	5	4	5	17	72	63	118	112	291		Seoul-tukpyolshi
-	-	-	-	-	-	-	-	-	-	-		Songdong-gu
70	60	-	-	-	-	-	-	-	-	130		Kwangjin-gu
17	3	-	-	-	-	-	-	20	-	-		Chungnam-gu
-	-	-	-	-	-	-	-	-	-	-		Tobong-gu
-	-	-	-	-	-	-	-	-	-	-		Nowon-gu
-	-	-	-	-	-	-	-	-	-	-		Unpyong-gu
1	20	1	-	-	-	-	-	20	-	-		Mapo-gu
8	2	-	-	-	-	10	-	-	-	-		Yangchon-gu
10	246	-	-	-	8	20	32	53	32	111		Kangso-gu
14	50	2	-	-	-	12	-	-	-	50		Kuro-gu
-	-	-	-	-	-	-	-	-	-	-		Yongdungpo-gu
-	-	-	-	-	-	-	-	-	-	-		Kwanak-gu
75	101	1	4	5	-	30	31	25	80	-		Socho-gu
1	-	1	-	-	-	-	-	-	-	-		Kangnam-gu
-	-	-	-	-	-	-	-	-	-	-		Songpa-gu
-	9	-	-	-	9	-	-	-	-	-		Kangdong-gu

7 한 육우 사육규모별 No. of Farm Households Raising Native, Beef Cattle and No.

단위 : 종 가...가구
한육우...마리

행정 구역			사육규모별 농가 No. of F.Hs. Raising Native, Beef Cattle by Size									합 계	
			계 Total	1-2마리 1-2 Head	3 - 4	5 - 6	7 - 9	10 - 14	15 - 19	20 - 29	30 - 49		50마리 이상 50 and More
부	산	광역시	982	596	198	69	36	36	22	14	7	4	3 867
	중서동영부	구	-	-	-	-	-	-	-	-	-	-	-
	산	구	-	-	-	-	-	-	-	-	-	-	-
	진	구	-	-	-	-	-	-	-	-	-	-	-
	동남북	구	-	-	-	-	-	-	-	-	-	-	-
	래	구	3	2	1	-	-	-	-	-	-	-	6
	운	구	-	-	-	-	-	-	-	-	-	-	-
	대	구	10	5	1	-	-	1	2	1	-	-	76
	하	구	5	2	2	-	-	1	-	-	-	-	26
	정	구	16	8	4	2	-	-	1	1	-	-	76
	서	구	294	168	64	28	7	16	5	4	2	-	1 089
	제	구	-	-	-	-	-	-	-	-	-	-	-
	영	구	-	-	-	-	-	-	-	-	-	-	-
	상	구	10	8	2	-	-	-	-	-	-	-	16
	장	구	644	403	124	39	29	19	13	8	5	4	2 578
대	구	광역시	3 523	1 473	593	350	252	345	173	205	98	34	25 683
	중서남북	구	546	91	76	85	57	91	51	55	30	10	6 146
	수달	구	-	-	-	-	-	-	-	-	-	-	-
	달	구	230	39	24	22	26	48	21	30	14	6	3 122
	성	구	86	11	9	9	11	18	11	7	5	5	1 239
	성	구	36	20	5	1	2	-	2	2	4	-	270
	성	군	2 625	1 312	479	233	156	188	88	111	45	13	14 906
인	천	광역시	2 236	839	290	196	153	258	131	186	136	47	21 082
	중동남	구	194	142	9	5	11	10	6	4	5	2	974
	연	구	-	-	-	-	-	-	-	-	-	-	-
	남	구	11	7	1	2	-	-	1	-	-	-	45
	수	구	48	11	4	5	7	6	4	5	6	-	554
	동	구	-	-	-	-	-	-	-	-	-	-	-
	부	구	11	3	1	1	-	3	1	-	2	-	126
	개	구	40	11	6	2	3	7	3	3	1	4	622
	서	구	49	15	7	8	6	3	1	7	2	-	424
	강	구	1 565	356	254	165	121	228	113	167	120	41	17 832
	용	군	318	294	8	8	5	1	2	-	-	-	505
	화	군	-	-	-	-	-	-	-	-	-	-	-
	진	군	-	-	-	-	-	-	-	-	-	-	-
광	주	광역시	1 294	622	238	141	97	76	51	42	21	6	7 104
	중서남	구	18	15	2	-	-	-	-	-	-	1	86
	북	구	51	32	8	3	3	1	1	3	-	-	205
	광	구	96	54	18	9	5	2	5	2	1	-	404
	산	구	202	112	32	16	13	10	6	7	5	1	1 149
	광	구	927	409	178	113	76	63	39	30	15	4	5 260
대	전	광역시	1 557	1 045	220	100	60	58	21	29	13	11	5 914
	중서유	구	295	229	36	15	6	3	2	2	1	1	736
	대	구	122	86	17	5	-	5	5	1	3	-	464
	성	구	393	221	65	44	21	20	7	9	2	4	1 776
	덕	구	620	408	89	34	29	29	5	16	6	4	2 520
	대	구	127	101	13	2	4	1	2	1	1	2	418
경	기	도	24 713	7 985	3 967	2 940	2 228	2 981	1 463	1 692	991	466	226 935
	수원	시	157	53	15	15	12	22	12	18	3	7	2 147
	안	구	27	13	4	3	3	1	1	1	-	1	163
	전	구	86	21	8	8	6	14	8	14	3	4	1 589
	팔	구	44	19	3	4	3	7	3	3	-	2	395
	성남	시	33	14	3	1	3	3	2	5	2	-	301
	수정	구	10	6	-	1	2	-	1	-	-	-	43
	원	구	6	3	2	-	-	1	-	-	-	-	21

양 가 및 마 리 수

of Native, Beef Cattle by Size

Unit : F.H....Household
B.C....Head

계		사육규모별 마리 수 No. of Native, Beef Cattle by Size										Administrative Districts
총 계	암컷 Female	수컷 Male	1-2마리	3-4	5-6	7-9	10-14	15-19	20-29	30-49	50마리 이상	
			1-2 Head									
3 274		593	860	661	367	281	400	360	298	297	343	Pusan-kwangyok-shi
-	-	-	-	-	-	-	-	-	-	-	-	Chung-gu
-	-	-	-	-	-	-	-	-	-	-	-	So-gu
-	-	-	-	-	-	-	-	-	-	-	-	Tong-gu
-	-	-	-	-	-	-	-	-	-	-	-	Yongdo-gu
-	-	-	-	-	-	-	-	-	-	-	-	Pusanjin-gu
-	-	-	-	-	-	-	-	-	-	-	-	Tongnae-gu
-	6	2	4	-	-	-	-	-	-	-	-	Nam-gu
-	-	-	-	-	-	-	-	-	-	-	-	Puk-gu
61	15	6	4	-	-	-	13	32	21	-	-	Haeundae-gu
8	18	2	7	-	-	-	-	17	-	-	-	Saha-gu
47	29	11	13	10	-	-	-	15	27	-	-	kumjong-gu
935	154	251	214	146	58	176	80	82	82	-	-	Kangso-gu
-	-	-	-	-	-	-	-	-	-	-	-	Yonje-gu
-	-	-	-	-	-	-	-	-	-	-	-	Suyong-gu
10	6	9	7	-	-	-	-	-	-	-	-	Sasang-gu
2 213	365	579	412	211	223	211	216	168	215	343		Kijang-gun
10 415	15 268	2 126	2 018	1 881	1 946	3 868	2 852	4 740	3 482	2 770		Taegu-kwangyok-shi
1 494	4 652	132	269	463	426	1 018	831	1 271	1 068	668		Tong-gu
-	-	-	-	-	-	-	-	-	-	-	-	So-gu
-	-	-	-	-	-	-	-	-	-	-	-	Nam-gu
981	2 141	59	79	114	207	548	355	699	489	572		Puk-gu
260	979	17	35	49	86	197	184	168	164	339		Susong-gu
190	80	29	17	5	17	-	30	47	125	-		Talso-gu
7 490	7 416	1 889	1 618	1 250	1 210	2 105	1 452	2 555	1 636	1 191		Talsong-gun
7 549	13 533	1 134	976	1 040	1 190	2 840	2 113	4 118	4 704	2 967		Inchon-kwangyok-shi
660	314	175	30	29	86	112	95	85	152	210		Chung-gu
-	-	-	-	-	-	-	-	-	-	-		Tong-gu
-	-	-	-	-	-	-	-	-	-	-		Nam-gu
35	10	13	3	11	-	-	18	-	-	-		Yonsu-gu
250	304	15	13	26	57	69	64	111	199	-		Namdong-gu
59	67	5	3	5	-	32	15	-	66	-		Buoyong-gu
264	358	17	19	11	24	76	48	83	30	314		Kyeyang-gu
312	112	25	24	42	46	33	15	166	73	-		So-gu
5 507	12 325	525	859	874	938	2 508	1 828	3 673	4 184	2 443		Kanghwa-gun
462	43	359	25	42	39	10	30	-	-	-		Ongjin-gun
4 974	2 130	920	814	749	753	856	825	976	747	464		Kwangju-kwangyok-shi
63	23	20	6	-	-	-	-	-	-	60		Tong-gu
172	33	49	29	16	22	11	18	60	-	-		So-gu
304	100	76	63	47	40	20	80	48	30	-		Nam-gu
864	285	163	110	87	98	117	96	169	183	126		Puk-gu
3 571	1 689	612	606	599	593	708	631	699	534	278		Kwangsan-gu
4 442	1 472	1 409	736	535	456	666	348	665	437	662		Taejon-kwangyok-shi
619	117	293	120	82	45	32	33	40	41	50		Tong-gu
353	111	110	55	27	-	58	81	27	106	-		Chung-gu
1 235	541	309	215	229	159	236	118	205	60	245		So-gu
1 937	583	563	304	186	223	329	85	369	195	266		Yusong-gu
298	120	134	42	11	29	11	31	24	35	101		Taedok-gu
97 260	129 675	11 785	13 515	15 788	17 377	33 202	23 709	38 339	34 464	38 756		Kyonggi-do
808	1 339	68	51	82	94	242	190	419	99	902		Suwon-shi
98	65	14	14	16	23	10	16	20	-	50		Changan-gu
572	1 017	27	26	45	49	153	125	325	99	740		Kuonsan-gu
138	257	27	11	21	22	79	49	74	-	112		Paldal-gu
79	222	16	12	5	23	32	30	123	60	-		Songnam-shi
19	24	7	-	5	16	-	15	-	-	-		Sujung-gu
12	9	3	8	-	-	10	-	-	-	-		Chungwon-gu

7 한 육우 사육규모별 No. of Farm Households Raising Native, Beef Cattle and No.

단위 : 농가...가구
한육우...마리

행 정 구 역			사 육 구 모 별 농 가 No. of F.Hs. Raising Native, Beef Cattle by Size									합 계 To		
			계 Total	1-2마리 1-2 Head	3 - 4	5 - 6	7 - 9	10 - 14	15 - 19	20 - 29	30 - 49		50마리 이상 50 and More	
분	양	구	17	5	1	-	1	2	1	5	2	-	237	
의	정	부 시	66	18	7	12	12	5	4	7	1	-	527	
안	양	시	7	-	1	-	-	2	2	1	1	-	120	
		만	5	-	-	-	-	2	2	1	-	-	79	
		동	2	-	1	-	-	-	-	-	1	-	41	
부	천	시	30	4	2	4	5	4	5	1	4	1	410	
		원	8	-	-	2	1	1	2	1	1	-	119	
		소	17	3	2	2	4	2	1	-	2	1	217	
	오	5	1	-	-	-	1	2	-	1	-	74		
광	영	시	96	13	15	17	10	12	16	6	2	5	1 179	
		시	955	327	126	111	85	102	68	61	40	35	9 822	
		시	102	29	14	8	11	21	5	9	3	2	1 065	
		시	332	178	29	33	26	30	5	20	8	3	2 065	
과	천	시	196	21	21	22	10	35	23	35	16	13	3 714	
		시	15	2	-	-	1	3	1	4	4	-	266	
구	리	시	20	1	2	2	1	4	3	4	2	1	331	
		시	925	180	143	129	116	162	52	96	31	16	9 523	
		시	111	62	10	5	10	12	6	5	1	-	582	
		시	420	64	49	61	48	67	44	51	26	10	5 120	
		시	54	27	6	4	3	5	4	3	2	-	371	
화	양	시	73	32	7	7	6	7	6	3	4	1	598	
		시	65	6	9	4	10	14	3	14	5	-	855	
양	주	군	692	96	93	108	77	130	59	64	42	23	8 616	
		군	1 623	667	289	174	138	153	73	73	34	22	11 088	
		군	3 859	1 410	637	464	352	402	194	221	128	51	31 941	
		군	1 093	255	198	163	115	136	65	92	55	14	10 801	
		군	617	238	86	54	38	75	38	51	29	8	5 356	
연	천	군	712	278	141	81	52	74	44	23	15	4	4 653	
		군	1 432	437	251	208	144	195	73	76	40	8	10 714	
포	평	군	1 338	588	295	145	109	97	39	37	22	6	7 199	
		군	3 392	1 276	669	422	300	333	145	159	68	20	22 207	
		군	1 365	455	224	163	109	168	90	80	53	23	11 757	
		군	1 117	427	158	106	93	117	76	78	44	18	9 741	
		군	3 108	679	345	326	266	497	243	327	261	164	46 386	
	포	708	148	122	91	66	94	63	68	45	11	7 480		
강	원	도	38 149	17 607	9 533	4 570	2 633	2 029	706	638	320	113	174 709	
춘	천	시	3 012	872	705	476	355	288	139	113	45	19	20 275	
		시	2 655	1 516	519	244	140	121	46	31	27	11	10 718	
		시	2 999	1 424	787	345	183	149	42	42	20	7	12 813	
		시	584	276	121	67	43	28	17	17	12	3	3 101	
		시	287	142	70	29	15	19	6	2	3	1	1 244	
		시	152	79	32	19	7	9	1	3	2	-	633	
속	박	시	2 934	1 687	688	237	112	100	37	41	26	6	11 074	
		시	5 107	1 814	1 494	808	458	310	105	76	34	8	24 613	
휴	정	군	3 985	1 447	1 010	585	380	318	90	101	42	12	21 734	
		군	2 307	1 626	328	131	75	62	28	28	23	6	7 637	
		군	2 668	1 753	547	149	88	58	26	18	18	11	9 787	
		군	2 350	1 572	512	140	49	47	8	10	7	5	6 808	
철	원	군	1 312	415	340	193	128	120	40	44	26	6	8 191	
		군	1 384	506	400	197	132	86	29	24	4	6	7 290	
		군	1 410	437	424	241	137	96	30	29	8	8	7 951	
		군	1 583	622	536	224	108	64	14	9	6	-	6 239	
		군	1 535	542	448	252	113	92	34	37	14	3	7 740	
		군	1 885	877	572	233	110	62	14	13	3	1	6 861	
충	정	북	도	38 667	21 676	7 277	3 481	2 181	1 915	779	797	405	156	170 163
정	주	시	1 024	450	208	121	96	60	33	39	12	5	5 722	
		구	416	183	80	55	40	20	16	18	1	3	2 342	
		구	608	267	128	66	56	40	17	21	11	2	3 380	

농 가 및 마 리 수

of Native, Beef Cattle by Size

Unit : F.H....Household
S.C....Head

계		사육규모별 마 리 수 No. of Native, Beef Cattle by Size									Administrative Districts
암컷 Female	수컷 Male	1-2마리	3-4	5-6	7-9	10-14	15-19	20-29	30-49	50마리 이상	
		1-2 Head								50 and More	
48	189	6	4	-	7	22	15	123	60	-	Pundang-gu
111	416	33	23	65	95	60	63	158	30	-	Uijongbu-shi
40	80	-	3	-	-	22	37	20	38	-	Anyang-shi
23	56	-	-	-	-	22	37	20	-	-	Manan-gu
17	24	-	3	-	-	-	-	-	38	-	Tongan-gu
127	283	4	6	23	39	51	83	22	122	60	Puchon-shi
45	74	-	-	11	8	13	33	22	32	-	Wonmi-gu
81	136	3	6	12	31	28	17	-	60	60	Sosa-gu
1	73	1	-	-	-	10	33	-	30	-	Ojong-gu
280	899	20	53	93	82	139	255	129	94	314	Kwangmyong-shi
5 525	4 297	486	427	593	660	1 130	1 113	1 378	1 321	2 714	Pyongtaek-shi
564	501	44	47	45	81	233	80	208	117	210	Tongduchon-shi
889	1 176	255	95	179	202	339	76	439	287	193	Ansan-shi
1 130	2 584	29	72	118	81	397	366	805	545	1 301	Koyang-shi
43	223	3	-	-	8	32	16	85	122	-	Kwachon-shi
170	161	2	8	11	8	43	50	85	74	50	Kuri-shi
4 173	5 350	267	500	688	908	1 798	841	2 194	1 073	1 254	Namyangju-shi
337	245	83	36	26	79	129	96	103	30	-	Osan-shi
1 215	3 905	98	174	324	370	728	708	1 179	909	630	Shihung-shi
187	184	33	20	22	23	59	67	75	72	-	Kunpo-shi
147	451	44	23	37	43	85	103	65	138	60	Uiwang-shi
256	599	9	29	22	82	154	50	339	170	-	Hanam-shi
1 645	6 971	157	317	576	598	1 464	952	1 433	1 449	1 670	Yangju-gun
6 806	4 282	960	990	925	1 078	1 707	1 169	1 668	1 276	1 315	Yoju-gun
14 823	17 118	2 006	2 172	2 483	2 735	4 462	3 117	5 034	4 440	5 492	Hwasong-gun
3 860	6 941	392	672	880	905	1 513	1 061	2 028	1 952	1 398	Paju-gun
2 112	3 244	343	289	290	301	842	612	1 157	985	537	Kwangju-gun
3 049	1 604	432	493	441	403	823	717	547	528	269	Yonchon-gun
5 497	5 217	666	844	1 116	1 131	2 182	1 203	1 675	1 388	509	Pochon-gun
5 145	2 054	892	1 016	773	843	1 104	646	866	738	321	Kapyong-gun
12 258	9 949	1 962	2 267	2 279	2 338	3 721	2 362	3 620	2 322	1 336	Yangpyong-gun
7 738	4 019	655	765	880	857	1 859	1 490	1 821	1 849	1 581	Ichon-gun
4 074	5 667	600	521	578	732	1 314	1 231	1 818	1 576	1 371	Yongin-gun
10 232	36 154	987	1 172	1 754	2 063	5 490	3 883	7 347	9 180	14 510	Ansong-gun
3 940	3 540	239	418	480	515	1 048	1 042	1 499	1 480	759	Kimpo-gun
130 607	44 102	27 207	32 277	24 622	20 416	22 891	11 517	14 625	11 300	9 854	Kangwon-do
12 823	7 452	1 405	2 417	2 567	2 763	3 263	2 271	2 651	1 593	1 345	Chuncheon-shi
8 944	1 774	2 138	1 748	1 309	1 080	1 366	756	673	953	695	Wonju-shi
6 770	6 043	2 251	2 693	1 856	1 446	1 679	685	975	729	499	Kangrung-shi
1 405	1 696	417	396	370	336	325	270	388	429	170	Tonghae-shi
906	338	217	231	158	119	212	97	42	98	70	Taebaek-shi
512	121	114	106	99	49	104	17	77	67	-	Sokcho-shi
8 083	2 991	2 651	2 304	1 272	852	1 139	611	921	954	370	Samchok-shi
20 380	4 233	2 983	5 065	4 348	3 536	3 520	1 697	1 688	1 180	596	Hongchon-gun
15 691	6 043	2 305	3 438	3 174	2 963	3 558	1 462	2 305	1 481	1 048	Hongsong-gun
6 344	1 293	2 230	1 101	711	599	700	453	640	789	414	Youngwol-gun
7 580	2 207	2 565	1 820	806	687	648	429	414	627	1 791	Pyongchang-gun
5 791	1 017	2 352	1 707	756	383	534	134	257	264	421	Chongson-gun
5 662	2 529	671	1 148	1 041	990	1 323	654	1 032	926	406	Chorwon-gun
5 961	1 329	817	1 385	1 049	1 004	964	483	556	135	897	Hwachon-gun
6 393	1 558	726	1 449	1 305	1 056	1 112	489	675	261	878	Yanggu-gun
5 425	814	1 048	1 794	1 200	843	723	223	203	205	-	Inje-gun
6 234	1 506	889	1 529	1 352	863	1 036	553	838	480	200	Kosong-gun
5 703	1 158	1 428	1 946	1 249	867	685	233	290	129	54	Yangyang-gun
131 937	38 226	30 506	24 678	18 723	16 926	21 677	12 685	18 540	14 307	12 121	Chungchongbuk-do
4 165	1 557	667	718	654	752	687	539	898	426	381	Chongju-shi
1 721	621	277	275	292	306	237	260	410	30	255	Sangdang-gu
2 444	936	390	443	362	446	450	279	488	396	126	Hungdok-gu

7 한 육우 사육규모별 No. of Farm Households Raising Native, Beef Cattle and No.

단위: 농가...가구
한육우...마리

행정구역			사육규모별농가 No. of F.Hs. Raising Native, Beef Cattle by Size											합 To
			계 Total	1-2마리 1-2 Head	3-4	5-6	7-9	10-14	15-19	20-29	30-49	50마리 이상 50 and More		
충청	계	추천시	4 523	2 749	754	338	204	207	105	90	60	16	19 430	
		3 456	2 095	589	259	178	149	52	79	42	13	14 332		
	행정	양양	관	6 593	2 954	1 460	776	506	433	179	175	79	31	34 441
			관	4 578	2 382	1 047	475	245	224	91	65	34	15	19 091
			관	4 174	2 455	892	341	205	132	52	64	25	8	15 243
			관	3 357	2 146	561	275	153	114	41	39	23	5	11 644
			관	1 665	1 010	246	131	90	94	31	42	15	6	7 113
			관	4 181	2 471	770	372	207	184	72	62	31	12	16 481
			관	2 463	1 194	398	215	178	184	92	98	68	36	17 022
			관	1 809	1 379	185	93	49	58	12	20	9	4	5 230
합	844	391	167	85	70	76	19	24	7	5	4 414			
충청	남도	68 121	29 684	14 222	7 882	5 321	5 223	2 148	2 271	1 075	295	383 196		
전라	계	전주	2 145	1 157	301	203	135	180	58	74	28	9	11 033	
		전주	7 806	3 453	1 856	855	612	499	294	205	95	27	39 505	
		전주	3 677	1 434	721	423	284	343	205	158	86	23	24 896	
		전주	1 838	740	289	219	143	195	92	97	50	13	13 021	
	행정	양양	관	6 693	2 879	1 416	856	537	517	197	196	82	13	38 737
			관	2 965	1 916	520	200	109	104	50	47	15	4	10 218
			관	2 783	1 349	462	258	190	211	96	109	94	14	16 925
			관	4 709	2 387	1 017	501	311	242	103	94	42	12	20 915
			관	5 412	2 619	1 235	619	379	276	103	112	56	13	24 654
			관	1 992	1 088	416	200	112	92	22	37	19	6	8 128
행정	양양	관	5 009	1 935	1 347	669	442	337	108	110	48	13	25 632	
		관	7 008	1 775	1 425	1 012	861	891	365	443	182	54	55 006	
		관	5 598	1 784	1 211	788	496	611	284	270	113	41	39 082	
		관	3 797	2 548	606	254	163	121	33	48	16	8	13 364	
합	6 556	2 520	1 387	817	542	600	226	270	149	45	41 730			
합	133	100	13	8	5	4	2	1	-	-	-	350		
전라	북도	41 828	21 507	8 784	3 978	2 571	2 189	912	1 029	598	260	207 406		
전라	남도	전주	430	247	85	34	25	21	6	5	4	3	1 731	
		전주	179	100	41	15	7	4	4	4	3	1	762	
		전주	251	147	44	19	18	17	2	1	2	2	969	
행정	양양	관	553	212	114	73	39	50	19	26	13	7	3 808	
		관	2 803	1 138	674	333	194	206	81	85	68	24	16 782	
		관	6 044	2 203	1 412	799	570	483	209	207	113	48	39 039	
		관	4 124	2 580	623	267	127	181	81	121	91	53	21 732	
합	2 861	903	638	389	298	271	112	131	79	40	21 849			
전라	남도	관	2 945	1 500	634	305	178	140	49	81	43	15	14 230	
		관	3 067	2 133	550	164	101	48	31	31	7	2	8 699	
		관	2 794	1 616	591	223	130	104	42	60	20	8	11 017	
		관	3 104	1 891	633	197	161	99	39	49	31	4	12 103	
		관	3 855	2 371	757	294	170	134	44	45	28	12	13 668	
		관	3 593	1 984	806	301	204	143	54	59	28	14	14 559	
		관	3 828	2 107	851	342	209	154	61	59	31	14	15 805	
		관	1 827	622	416	257	165	155	84	70	42	16	12 384	
전라	남도	99 062	52 339	21 194	9 554	5 460	4 900	2 005	2 168	1 041	401	443 918		
전라	남도	무안	257	169	52	16	5	9	-	6	-	-	744	
		무안	143	122	13	5	1	1	-	1	-	-	257	
		무안	6 603	4 242	1 353	441	271	167	52	39	28	10	20 375	
		무안	5 417	1 138	1 044	884	647	749	319	403	182	51	47 421	
	행정	양양	관	639	503	47	6	9	8	9	23	18	16	3 249
			관	2 228	1 532	374	134	69	49	13	27	18	12	7 390
			관	3 995	1 151	916	606	410	427	164	219	63	39	28 918
			관	2 870	1 778	555	205	117	100	43	32	27	13	10 896
			관	2 644	1 915	460	122	70	40	16	15	3	3	6 825
			관	3 936	2 837	576	192	113	83	53	45	27	10	12 100
행정	양양	관	9 877	6 519	2 134	609	263	179	87	49	26	11	28 066	
		관	5 723	3 074	1 483	567	244	185	44	65	37	24	21 771	
		관	3 358	2 278	612	206	111	84	32	23	6	6	9 874	

농 가 및 마 리 수

of Native, Beef Cattle by Size

Unit : F.H....Household
S.C....Head

계 Total		사육구분별 마리수 No. of Native, Beef Cattle by Size										행정구 Administrative Districts
		1-2마리 1-2 Head	3-4	5-6	7-9	10-14	15-19	20-29	30-49	50마리 이상 50 and More		
암컷 Female	수컷 Male											
14 606	4 824	3 735	2 548	1 822	1 592	2 321	1 715	2 103	2 232	1 362	Chungju-shi	
11 442	2 890	2 812	2 009	1 395	1 401	1 700	839	1 816	1 491	869	Chechon-shi	
27 070	7 371	4 368	4 970	4 163	3 903	4 960	2 926	4 051	2 785	2 315	Chongwon-gun	
16 500	2 591	3 503	3 568	2 544	1 901	2 512	1 460	1 516	1 136	951	Poun-gun	
12 201	3 042	3 574	2 996	1 828	1 586	1 525	845	1 510	930	449	Okchon-gun	
9 046	2 598	2 944	1 890	1 488	1 181	1 305	674	944	804	414	Yongdong-gun	
5 471	1 642	1 363	827	704	688	1 059	509	977	537	449	Chinchon-gun	
12 958	3 523	3 532	2 589	2 024	1 600	2 058	1 167	1 446	1 039	1 026	Koesan-gun	
10 167	6 855	1 673	1 365	1 149	1 391	2 058	1 496	2 291	2 389	3 210	Umsong-gun	
4 496	734	1 767	623	502	382	641	207	464	299	345	Tanyang-gun	
3 815	599	568	575	450	549	851	308	524	239	350	Chungpyong-chulchangs	
273 993	109 203	43 937	48 135	42 329	41 245	58 965	34 907	52 065	37 000	24 613	Chungchongnam-do	
8 191	2 842	1 589	1 021	1 078	1 059	1 981	936	1 661	1 013	695	Chonan-shi	
33 033	6 472	5 179	6 278	4 595	4 699	5 696	3 300	4 834	3 198	1 726	Kongju-shi	
17 258	7 638	2 123	2 451	2 258	2 203	3 936	3 317	3 617	3 227	1 764	Poryong-shi	
8 314	4 707	1 026	993	1 183	1 115	2 178	1 494	2 210	1 784	1 038	Asan-shi	
27 885	10 852	4 356	4 813	4 624	4 155	5 863	3 267	4 491	2 787	4 381	Sosan-shi	
8 308	1 910	2 651	1 762	1 085	828	1 191	817	1 126	535	223	Kumsan-gun	
10 757	6 168	1 917	1 577	1 374	1 490	2 343	1 556	2 499	3 220	949	Yongi-gun	
15 211	5 704	3 536	3 428	2 701	2 428	2 713	1 675	2 092	1 451	891	Nonsan-gun	
19 660	4 994	3 912	4 155	3 319	2 938	3 124	1 685	2 584	1 944	993	Puyo-gun	
7 074	1 054	1 617	1 384	1 063	865	1 043	357	829	645	325	Sochon-gun	
20 077	5 555	3 001	4 553	3 621	3 440	3 817	1 765	2 583	1 684	1 168	Chongyang-gun	
33 757	21 249	2 777	4 851	5 442	6 676	10 036	5 928	10 175	6 136	2 985	Hongsong-gun	
24 536	14 546	2 814	4 126	4 215	3 844	6 922	4 600	6 064	3 773	2 724	Yesan-gun	
10 829	2 535	3 450	2 008	1 356	1 238	1 379	524	1 128	543	1 738	Taean-gun	
28 816	12 914	3 860	4 690	4 374	4 232	6 697	3 652	6 152	5 060	3 013	Tangjin-gun	
287	63	129	45	41	35	46	34	20	-	-	Kyeryong-chulchangso	
159 192	48 214	31 071	29 722	21 355	19 945	24 693	14 905	23 969	20 918	20 828	Chollabuk-do	
1 425	306	331	283	183	196	233	94	120	132	159	Chonju-shi	
685	77	129	136	81	52	44	63	100	100	57	Wansan-gu	
740	229	202	147	102	144	189	31	20	32	102	Tokchin-gu	
2 909	899	317	391	391	291	565	312	618	461	462	Kunsan-shi	
12 174	4 608	1 731	2 275	1 777	1 498	2 300	1 310	1 934	2 295	1 662	Iksan-shi	
32 326	6 713	3 429	4 834	4 295	4 441	5 511	3 459	4 846	3 912	4 312	Chongju-shi	
12 745	8 987	3 443	2 091	1 422	979	2 037	1 307	2 854	3 285	4 314	Namwon-shi	
16 840	5 009	1 417	2 181	2 108	2 305	3 062	1 798	3 049	2 850	3 079	Kimje-shi	
10 383	3 847	2 182	2 148	1 628	1 365	1 597	789	1 906	1 517	1 098	Wanju-gun	
7 277	1 422	3 038	1 843	890	763	547	515	716	248	139	Chinan-gun	
7 411	3 606	2 269	1 995	1 193	1 009	1 169	683	1 408	686	605	Muju-gun	
9 103	3 000	2 703	2 108	1 056	1 262	1 094	639	1 139	1 049	1 053	Changsu-gun	
11 647	2 021	3 321	2 551	1 582	1 314	1 519	715	1 027	947	692	Imshil-gun	
11 704	2 855	2 883	2 715	1 612	1 582	1 598	897	1 368	1 010	894	Sunchang-gun	
12 899	2 906	3 032	2 897	1 832	1 634	1 737	1 003	1 348	1 085	1 237	Kochang-gun	
10 349	2 035	975	1 410	1 386	1 306	1 724	1 384	1 636	1 441	1 122	Puan-gun	
326 041	117 877	76 646	71 416	51 167	42 184	54 852	32 387	49 318	35 912	30 036	Chollanam-do	
597	147	222	170	87	38	95	-	132	-	-	Mokpo-shi	
246	11	149	43	27	7	11	-	20	-	-	Yosu-shi	
18 355	2 020	6 048	4 529	2 358	2 082	1 889	847	892	986	744	Sunchon-shi	
22 376	25 045	1 841	3 564	4 711	4 979	8 235	5 115	9 102	6 176	3 698	Naju-shi	
1 142	2 107	641	155	32	73	88	141	536	632	951	Yechon-shi	
5 361	2 029	2 133	1 248	718	534	547	204	614	579	813	Kwangyang-shi	
14 911	14 007	1 865	3 132	3 260	3 203	4 810	2 680	5 015	2 170	2 783	Tamyang-gun	
8 171	2 725	2 525	1 861	1 101	907	1 133	687	717	974	991	Koksong-gun	
6 427	398	2 662	1 518	662	558	460	269	339	115	250	Kuryo-gun	
9 427	2 673	3 861	1 937	1 035	870	958	869	1 033	910	627	Yechon-gun	
26 194	1 872	9 525	7 045	3 237	2 016	1 999	1 429	1 090	924	801	Kohung-gun	
19 437	2 334	4 648	5 009	3 026	1 891	2 094	721	1 467	1 291	1 624	Posong-gun	
8 566	1 308	3 198	2 045	1 100	856	957	521	537	222	438	Hwasun-gun	

7 한 육우 사육규모별 No. of Farm Households Raising Native, Beef Cattle and No.

단위: 농가...가구
한육우...마리

영역			사육규모별 농가 No. of F.Hs. Raising Native, Beef Cattle by Size										합 To
			계 Total	1-2마리 1-2 Head	3-4	5-6	7-9	10-14	15-19	20-29	30-49	50마리 이상 50 and More	
경상북도	장항읍	장안면	6 001	2 279	1 429	778	430	516	236	225	86	22	34 953
		장안면	4 594	1 977	1 189	543	332	269	92	122	41	29	23 581
		장안면	6 482	4 132	1 242	469	233	203	68	79	37	19	22 242
		장안면	3 719	1 445	878	466	284	269	119	132	91	35	24 542
		장안면	5 602	1 783	1 123	756	496	589	301	325	176	53	43 882
	장안면	장안면	4 581	1 653	1 294	642	414	280	122	112	56	8	23 898
		장안면	4 172	1 859	1 052	527	298	230	76	81	36	13	19 274
		장안면	4 171	1 774	1 099	597	287	241	79	55	28	11	18 878
	장안면	장안면	4 375	2 864	890	346	144	65	26	27	10	3	12 404
		장안면	1 832	1 263	266	108	56	61	12	31	29	6	6 484
		장안면	5 843	4 052	1 113	329	156	96	42	32	16	7	15 894
경상북도 합계			99 617	48 025	20 645	10 701	6 944	6 247	2 575	2 741	1 246	493	507 577
경상남도	포항읍	시구	4 037	2 323	844	357	196	173	68	44	25	7	15 040
		시구	1 140	643	223	104	73	50	18	16	10	3	4 546
		시구	2 897	1 680	621	253	123	123	50	28	15	4	10 494
경남	주천동미	시시	11 715	3 163	3 040	1 952	1 326	1 209	436	394	140	55	75 110
		시시	4 467	2 415	810	438	251	248	104	126	50	25	21 660
		시시	6 284	3 757	960	517	340	371	123	156	44	16	26 359
		시시	4 402	1 596	947	569	440	376	174	174	87	39	29 019
경남	주천동미	시시	4 214	1 565	797	488	394	393	189	240	116	32	29 997
		시시	5 434	2 513	1 167	607	369	351	159	161	76	31	28 877
		시시	10 661	5 409	2 286	1 155	641	574	222	239	106	29	47 933
		시시	5 633	3 014	1 267	533	299	240	100	92	49	39	25 150
경남	주천동미	시시	2 524	541	406	367	300	366	181	208	112	43	25 272
		시시	3 387	1 967	653	253	177	165	56	69	35	12	14 270
		시시	6 626	3 888	1 282	598	339	249	100	100	56	14	25 546
		시시	1 541	979	208	127	73	74	22	34	18	6	6 280
경남	주천동미	시시	881	614	90	36	33	43	32	21	8	4	3 633
		시시	1 156	709	174	73	61	73	18	27	18	3	5 110
		시시	4 615	2 453	1 062	417	244	184	87	99	43	26	20 937
		시시	3 256	1 346	822	393	242	207	106	92	33	15	17 054
경남	주천동미	시시	2 505	1 346	510	197	138	130	53	71	36	24	13 605
		시시	1 609	789	278	119	96	108	63	83	53	20	11 068
		시시	8 320	3 590	2 057	1 059	699	467	160	185	77	26	40 462
		시시	3 268	1 925	493	288	189	162	82	73	43	13	14 552
경남	주천동미	시시	2 891	2 008	432	152	93	84	36	52	20	14	10 066
		시시	191	115	60	6	4	-	4	1	1	-	577
		시시	92 078	50 288	21 117	8 433	4 606	3 682	1 483	1 431	776	262	369 127
		시시	1 107	614	216	91	59	48	28	33	15	3	5 065
경남	주천동미	시시	5 488	1 936	1 325	770	521	460	193	187	74	22	32 453
		시시	181	112	25	11	7	13	7	5	1	-	760
		시시	41	21	8	4	3	1	-	4	-	-	203
		시시	11	9	1	-	-	1	-	-	-	-	26
경남	주천동미	시시	5 255	1 794	1 291	755	511	445	186	178	73	22	31 464
		시시	1 967	1 103	457	199	93	72	16	11	12	4	7 221
		시시	1 809	983	440	189	90	68	15	10	10	4	6 772
		시시	158	120	17	10	3	4	1	1	2	-	449
경남	주천동미	시시	4 069	2 785	718	242	114	99	37	41	28	5	12 496
		시시	193	140	28	4	8	5	-	6	1	1	634
		시시	2 221	1 615	378	107	68	28	6	12	6	1	5 516
		시시	4 681	2 519	1 049	483	231	210	72	76	34	7	18 575
경남	주천동미	시시	2 491	995	547	300	187	187	91	96	63	25	16 184
		시시	6 181	3 011	1 484	600	344	330	124	150	109	29	30 411
		시시	2 454	1 894	299	102	64	36	24	22	10	3	6 393
		시시	4 359	2 931	837	276	134	105	29	31	12	4	12 624
경남	주천동미	시시	3 771	2 111	946	320	165	112	42	39	29	7	13 596
		시시	6 642	3 149	1 610	688	405	372	156	151	75	36	32 538
		시시	1 120	565	255	127	52	52	19	24	21	5	5 294
		시시	7 071	2 948	1 948	917	550	379	150	114	50	15	32 296

농 가 및 마 리 수

of Native, Beef Cattle by Size

Unit : F.H....Household
B.C....Head

계 tai		사육규모별 마 리 수 No. of Native, Beef Cattle by Size										Administrative Districts
		1-2마리 1-2 Head	3 - 4	5 - 6	7 - 9	10 - 14	15 - 19	20 - 29	30 - 49	50마리 이상 50 and More		
암컷 Female	수컷 Male											
21 504	13 449	3 589	4 863	4 177	3 347	5 720	3 825	5 059	2 904	1 469	Changhung-gun	
18 553	5 028	3 102	4 037	2 916	2 562	3 100	1 467	2 803	1 444	2 150	Kangjin-gun	
19 828	2 414	5 796	4 166	2 493	1 797	2 289	1 091	1 795	1 292	1 523	Haenam-gun	
17 435	7 107	2 229	3 003	2 513	2 224	2 974	1 921	3 038	3 074	3 566	Yongam-gun	
23 831	20 051	2 760	3 829	4 037	3 839	6 642	4 828	7 490	6 152	4 305	Muan-gun	
19 588	4 310	2 636	4 407	3 482	3 187	3 130	1 960	2 522	1 880	694	Hampyeong-gun	
16 602	2 672	2 849	3 576	2 816	2 288	2 560	1 225	1 798	1 238	924	Yonggwang-gun	
16 017	2 861	2 781	3 749	3 188	2 218	2 693	1 295	1 272	991	691	Changso-gun	
11 741	663	4 184	2 965	1 855	1 096	712	420	606	340	226	Wando-gun	
4 863	1 621	1 673	874	585	427	672	199	694	1 050	310	Chindo-gun	
14 869	1 025	5 729	3 691	1 751	1 193	1 084	673	747	568	458	Shinan-gun	
329 643	177 934	69 169	70 373	57 750	53 907	70 612	42 113	63 296	43 506	36 851	Kyongsangbuk-do	
11 861	3 179	3 319	2 856	1 928	1 531	1 989	1 099	994	810	514	Pohang-shi	
3 319	1 227	915	762	564	576	571	295	366	324	173	Nam-gu	
8 542	1 952	2 404	2 094	1 364	955	1 418	804	628	486	341	Puk-gu	
49 321	25 789	5 296	10 456	10 534	10 309	13 684	7 115	8 913	4 788	4 015	Kyongju-shi	
14 584	7 076	3 335	2 737	2 373	1 961	2 821	1 712	2 883	1 786	2 052	Kimchon-shi	
15 660	10 699	4 938	3 274	2 814	2 643	4 164	2 031	3 652	1 553	1 290	Andong-shi	
17 505	11 514	2 366	3 268	3 080	3 414	4 271	2 822	4 079	3 011	2 708	Kumi-shi	
16 401	13 596	2 334	2 738	2 653	3 093	4 450	3 089	5 515	4 067	2 058	Yongju-shi	
19 622	9 255	3 718	3 945	3 282	2 859	3 992	2 617	3 774	2 626	2 064	Yangchon-shi	
33 685	14 248	7 705	7 787	6 180	4 932	6 396	3 569	5 409	3 628	2 327	Sangju-shi	
18 441	6 709	4 368	4 317	2 861	2 335	2 716	1 613	2 188	1 798	2 954	Mungyong-shi	
5 813	19 459	868	1 380	1 982	2 322	4 122	2 987	4 849	3 939	2 823	Kyongsan-shi	
9 129	5 141	2 810	2 196	1 361	1 370	1 860	921	1 568	1 229	955	Kunwi-gun	
18 651	6 895	5 388	4 356	3 228	2 636	2 858	1 664	2 359	1 946	1 111	Uisong-gun	
4 508	1 772	1 247	715	689	571	823	351	795	632	457	Chongsong-gun	
2 789	844	783	310	197	256	485	535	511	277	279	Yongyang-gun	
5 223	1 887	956	582	399	472	828	299	620	632	322	Yongdok-gun	
14 484	6 453	3 711	3 616	2 254	1 897	2 085	1 430	2 294	1 529	2 121	Chongdo-gun	
11 409	5 645	2 059	2 819	2 114	1 845	2 347	1 701	2 048	1 164	957	Keryong-gun	
8 498	5 107	1 952	1 715	1 068	1 071	1 486	886	1 658	1 231	2 538	Songju-gun	
5 320	5 748	1 107	940	639	750	1 225	1 027	1 931	1 948	1 501	Chilgok-gun	
30 995	9 467	5 270	7 056	5 723	5 403	5 288	2 612	4 369	2 647	2 094	Yechon-gun	
10 486	4 066	2 660	1 673	1 551	1 477	1 795	1 365	1 659	1 539	833	Ponghwa-gun	
6 935	3 131	2 789	1 442	808	728	927	601	1 204	689	878	Ulchin-gun	
323	254	190	195	32	32	-	67	24	37	-	Ullung-gun	
285 801	83 326	74 342	71 115	45 202	35 615	41 197	23 926	32 708	26 870	18 152	Kyongsangnam-do	
3 940	1 125	883	727	484	457	521	456	744	502	291	Changwon-shi	
24 126	8 327	3 087	4 501	4 145	4 046	5 201	3 121	4 354	2 591	1 407	Ulsan-shi	
593	167	150	83	62	52	145	114	124	30	-	Chung-gu	
154	49	32	28	23	22	10	-	88	-	-	Nam-gu	
15	11	11	3	-	-	12	-	-	-	-	Tong-gu	
23 364	8 100	2 894	4 387	4 060	3 972	5 034	3 007	4 142	2 561	1 407	Ulju-gu	
5 616	1 605	1 625	1 552	1 071	714	817	256	271	416	499	Masan-shi	
5 267	1 505	1 454	1 496	1 020	691	772	241	243	356	499	Happo-gu	
349	100	171	56	51	23	45	15	28	60	-	Hoewon-gu	
9 568	2 928	3 943	2 410	1 300	879	1 092	607	922	988	355	Chinju-shi	
443	191	174	90	22	65	56	-	142	30	55	Chinhae-shi	
4 415	1 101	2 224	1 248	583	531	304	102	276	198	50	Tongyong-shi	
13 497	5 078	3 749	3 537	2 597	1 781	2 306	1 167	1 730	1 181	527	Sachon-shi	
13 218	2 966	1 493	1 860	1 616	1 469	2 094	1 467	2 155	2 161	1 869	Kimhae-shi	
18 268	12 143	4 596	5 018	3 194	2 673	3 718	2 001	3 452	3 825	1 934	Miryang-shi	
5 092	1 301	2 532	997	545	499	408	389	502	341	180	Koje-shi	
11 100	1 524	4 319	2 790	1 478	1 027	1 164	456	715	376	299	Uiryong-gun	
11 220	2 376	3 167	3 177	1 730	1 261	1 259	665	869	968	500	Haman-gun	
21 008	11 530	4 818	5 499	3 718	3 152	4 151	2 534	3 413	2 545	2 708	Changnyong-gun	
4 190	1 104	842	884	671	411	600	305	541	732	308	Yangsang-gun	
25 478	6 818	4 516	6 596	4 922	4 277	4 269	2 433	2 623	1 757	903	Kosong-gun	

7 한 육우 사육규모별 No. of Farm Households Raising Native, Beef Cattle and No.

단위 : 농가...가구
한육우...마리

행역구			사육규모별농가 No. of F.Hs. Raising Native, Beef Cattle by Size									합 To	
			계 Total	1-2마리 1-2 Head	3 - 4	5 - 6	7 - 9	10 - 14	15 - 19	20 - 29	30 - 49		50마리 이 상 50 and More
남해군	해동	관	7 142	4 477	1 351	514	295	248	88	93	51	25	25 525
하산	동정	관	5 888	3 139	1 493	553	307	202	67	73	40	14	22 462
함양	양정	관	5 120	3 213	1 173	361	153	106	49	44	19	2	15 483
기창	장	관	4 590	3 084	856	303	143	90	39	39	24	12	13 999
합천	장천	관	6 410	3 529	1 686	549	270	181	83	68	30	14	22 792
합			9 113	4 530	2 461	927	443	360	170	121	73	28	37 570
제주도	주	도	3 318	1 150	703	392	257	279	132	171	132	102	34 405
제주시	주	시	140	30	29	15	7	20	8	13	7	11	2 437
서귀포시	귀	포	94	23	23	20	7	7	6	6	1	1	690
북제주군	제	주	1 929	708	423	221	144	142	72	98	69	52	19 536
남제주군	제	주	1 155	389	228	136	99	110	46	54	55	38	11 742

농 가 및 마 리 수

of Native, Beef Cattle by Size

Unit : F.H....Household
B.C....Head

계		사육규모별 마리 수										Administrative Districts
No. of Native, Beef Cattle by Size		1-2리	3-4	5-6	7-9	10-14	15-19	20-29	30-49	50리 이상		
암컷 Female	수컷 Male	1-2 Head								50 and more		
21 385	4 140	6 213	4 518	2 751	2 254	2 738	1 413	2 163	1 830	1 645	Namhae-gun	
18 928	3 534	4 747	5 025	2 938	2 364	2 255	1 070	1 639	1 416	1 008	Hadong-gun	
13 085	2 398	4 734	3 906	1 920	1 185	1 174	791	1 002	663	108	Sanchong-gun	
11 488	2 511	4 279	2 851	1 607	1 113	1 012	632	894	799	812	Hamyang-gun	
19 644	3 148	5 375	5 666	2 950	2 077	2 016	1 324	1 564	1 018	802	Kochang-gun	
30 092	7 478	7 026	8 263	4 960	3 380	4 042	2 737	2 737	2 533	1 892	Hapchon-gun	
22 736	11 669	1 887	2 392	2 108	1 998	3 158	2 115	3 919	4 675	12 153	Cheju-do	
1 696	741	48	101	81	55	229	138	294	259	1 232	Cheju-shi	
564	126	41	82	109	54	81	93	140	30	60	Sogwipo-shi	
13 604	5 932	1 162	1 439	1 188	1 112	1 611	1 159	2 242	2 420	7 203	Pukcheju-gun	
6 872	4 870	636	770	730	777	1 237	725	1 243	1 966	3 658	Namjeju-gun	

8 젖소 사육 규모별

No. of Farm Households Raising Milk Cows and

단위 : 농가...가구
젖소...마리

행정구역	사육규모별농가수 No. of F.Hs. Raising Milk Cows by Size									
	계 Total	1-2마리 1-2 Head	3-4	5-6	7-9	10-14	15-19	20-29	30-49	50마리 이상 50 and More
부산광역시	186	5	10	14	15	38	37	39	24	4
중서동영부	-	-	-	-	-	-	-	-	-	-
구	1	-	-	-	-	1	-	-	-	-
구	-	-	-	-	-	-	-	-	-	-
구	-	-	-	-	-	-	-	-	-	-
구	-	-	-	-	-	-	-	-	-	-
동남래운대	-	-	-	-	-	-	-	-	-	-
구	4	-	-	-	-	-	1	2	1	-
구	-	-	-	-	-	-	-	-	-	-
구	21	-	-	3	1	4	3	5	5	-
구	1	-	-	-	-	1	-	-	-	-
구	33	1	7	-	1	7	7	7	3	-
구	22	-	2	3	-	2	6	3	5	1
구	-	-	-	-	-	-	-	-	-	-
구	1	-	-	-	-	-	-	1	-	-
구	103	4	1	8	13	23	20	21	10	3
대구광역시	297	3	7	10	24	38	72	76	55	12
동서남북수달달	-	-	-	-	-	-	-	-	-	-
구	61	-	4	3	6	7	15	17	9	-
구	-	-	-	-	-	-	-	-	-	-
구	13	1	-	1	2	6	-	3	-	-
구	24	-	-	-	4	3	4	12	1	-
구	1	-	-	-	-	-	1	-	-	-
구	198	2	3	6	12	22	52	44	45	12
인천광역시	394	9	8	17	22	48	59	118	88	25
중동남연남	-	-	-	-	-	-	-	-	-	-
구	2	-	-	-	-	-	-	-	1	1
구	-	-	-	-	-	-	-	-	-	-
구	1	-	-	-	-	1	-	-	-	-
구	34	1	1	4	1	8	9	8	2	-
구	45	2	-	3	4	5	10	14	6	1
부계서강용	-	-	-	-	-	-	-	-	-	-
구	9	-	-	-	1	1	2	3	-	2
구	103	-	3	1	5	13	7	40	24	10
구	44	1	-	2	5	4	15	7	8	2
구	156	5	4	7	6	16	16	46	47	9
구	-	-	-	-	-	-	-	-	-	-
광주광역시	125	5	9	11	14	36	12	28	8	2
동서남북광	-	-	-	-	-	-	-	-	-	-
구	1	-	-	-	-	-	-	1	-	-
구	24	-	2	2	4	11	2	2	-	1
구	15	2	1	3	1	4	-	4	-	-
구	14	1	1	1	-	7	1	3	-	-
구	71	2	5	5	9	14	9	18	8	1
대전광역시	58	2	4	1	1	6	12	18	13	1
동중서유대	-	-	-	-	-	-	-	-	-	-
구	11	1	1	-	-	2	2	1	4	-
구	-	-	-	-	-	-	-	-	-	-
구	18	-	2	-	-	-	5	7	3	1
구	22	1	-	-	1	4	4	8	4	-
구	7	-	1	1	-	-	1	2	2	-
경기도	9 284	142	211	374	635	1 530	1 687	2 562	1 663	480
수원시	109	3	2	5	9	24	25	19	19	3
강원도	33	1	-	-	3	5	13	5	5	1
강원도	64	2	1	4	5	18	10	11	11	2
강원도	12	-	1	1	1	1	2	3	3	-
성남시	22	-	-	-	-	5	6	8	3	-
수원시	10	-	-	-	-	2	3	3	2	-
수원시	1	-	-	-	-	1	-	-	-	-

농 가 및 마 리 수

No. of Milk Cows by Size

Unit : F.H....Household
M.C....Head

사 륙 규 큰 벌 마 리 수 No. of Milk Cows by Size										Administrative Districts
계 Total	1-2마리 1-2 Head	3 - 4	5 - 6	7 - 9	10 - 14	15 - 19	20 - 29	30 - 49	50마리 이상 50 and More	
3 534	10	38	78	121	452	614	879	872	470	Pusan-kwangyok-shi
-	-	-	-	-	-	-	-	-	-	Chung-gu
10	-	-	-	-	10	-	-	-	-	So-gu
-	-	-	-	-	-	-	-	-	-	Tong-gu
-	-	-	-	-	-	-	-	-	-	Yongdo-gu
-	-	-	-	-	-	-	-	-	-	Pusanjin-gu
-	-	-	-	-	-	-	-	-	-	Tongnae-gu
103	-	-	-	-	-	16	43	44	-	Nam-gu
-	-	-	-	-	-	-	-	-	-	Puk-gu
435	-	-	15	8	51	47	125	189	-	Haeundae-gu
10	-	-	-	-	10	-	-	-	-	Saha-gu
511	2	26	-	7	83	115	162	116	-	kumjong-gu
441	-	8	17	-	22	101	71	172	50	Kangso-gu
-	-	-	-	-	-	-	-	-	-	Yonje-gu
-	-	-	-	-	-	-	-	-	-	Suyong-gu
21	-	-	-	-	-	-	21	-	-	Sasang-gu
2 003	8	4	46	106	276	335	457	351	420	Kijang-gun
6 494	5	26	55	190	449	1 251	1 770	2 034	714	Taegu-kwangyok-shi
1 155	-	14	15	46	82	259	401	338	-	Tong-gu
-	-	-	-	-	-	-	-	-	-	So-gu
-	-	-	-	-	-	-	-	-	-	Nam-gu
161	2	-	5	17	74	-	63	-	-	Puk-gu
437	-	-	-	32	31	66	275	33	-	Susong-gu
19	-	-	-	-	-	19	-	-	-	Talso-gu
4 722	3	12	35	95	262	907	1 031	1 663	714	Talsong-gun
9 231	14	27	90	177	550	992	2 789	3 166	1 426	Inchon-kwangyok-shi
91	-	-	-	-	-	-	-	41	50	Chung-gu
-	-	-	-	-	-	-	-	-	-	Tong-gu
11	-	-	-	-	11	-	-	-	-	Nam-gu
556	1	3	22	9	99	160	190	72	-	Yonsu-gu
837	3	-	17	31	58	165	322	191	50	Namdong-gu
245	-	-	-	8	14	36	72	-	115	Bubyong-gu
2 676	-	11	5	41	148	118	953	858	542	Kyeyang-gu
939	2	-	10	41	47	249	150	277	163	So-gu
3 876	8	13	36	47	173	264	1 102	1 727	506	Kanghwa-gun
-	-	-	-	-	-	-	-	-	-	Ongjin-gun
1 880	8	33	59	112	428	204	660	275	101	Kwangju-kwangyok-shi
20	-	-	-	-	-	-	20	-	-	Tong-gu
307	-	7	11	34	134	31	40	-	50	So-gu
160	2	4	16	7	46	-	85	-	-	Nam-gu
185	2	4	6	-	78	18	77	-	-	Puk-gu
1 208	4	18	26	71	170	155	438	275	51	Kwangsang-gu
1 242	3	15	6	7	71	191	422	467	60	Taejon-kwangyok-shi
220	2	4	-	-	23	30	20	141	-	Tong-gu
-	-	-	-	-	-	-	-	-	-	Chung-gu
431	-	7	-	-	-	81	165	118	60	So-gu
448	1	-	-	7	48	64	193	135	-	Yusong-gu
143	-	4	6	-	-	16	44	73	-	Taedok-gu
210 578	226	732	2 020	5 097	17 809	28 063	59 190	58 885	38 556	Kyanggi-do
2 194	4	7	29	72	290	415	438	670	269	Suwon-shi
627	1	-	-	25	56	211	109	174	51	Changan-gu
1 319	3	3	23	38	220	173	257	384	218	Kuonsong-gu
248	-	4	6	9	14	31	72	112	-	Paldal-gu
438	-	-	-	-	57	105	183	93	-	Songnam-shi
204	-	-	-	-	22	53	67	62	-	Sujung-gu
11	-	-	-	-	11	-	-	-	-	Chungwon-gu

8 젖소 사육 규모별

No. of Farm Households Raising Milk Cows and

단위 : 농가...가구
젖소...마리

행정구역	사육규모별농가수 No. of F.Hs. Raising Milk Cows by Size									
	계 Total	1-2마리 1-2 Head	3-4	5-6	7-9	10-14	15-19	20-29	30-49	50마리 이상 50 and More
분당구	11	-	-	-	-	2	3	5	1	-
의정부시	95	2	4	5	11	17	27	18	10	1
안양시	9	-	-	-	1	1	2	2	3	-
안양시	9	-	-	-	1	1	2	2	3	-
부천시	28	1	-	2	3	4	6	8	2	2
부천시	9	-	-	-	1	1	4	2	-	1
부천시	16	1	-	2	2	3	2	3	2	1
부천시	3	-	-	-	-	-	-	3	-	-
광명시	63	-	2	1	8	15	15	15	6	1
광명시	1 081	19	40	77	91	244	196	230	143	41
광명시	89	2	-	-	6	9	16	27	22	7
광명시	113	1	-	7	8	19	20	39	17	2
광명시	218	1	1	9	9	24	33	70	52	19
광명시	5	-	-	1	-	1	1	2	-	-
구미시	39	-	1	2	1	5	11	11	6	2
구미시	750	10	21	45	83	173	142	194	64	18
구미시	69	3	2	-	5	15	12	22	8	2
구미시	313	10	3	12	22	63	55	81	54	13
구미시	36	-	-	-	4	4	6	13	7	2
구미시	54	1	2	3	4	7	13	10	11	3
구미시	74	1	-	3	4	3	19	28	13	3
양주시	547	7	6	24	38	86	110	166	88	22
양주시	385	4	11	10	23	45	61	109	85	37
양주시	1 255	19	23	27	61	144	222	354	306	99
양주시	689	2	12	34	43	107	126	207	117	41
양주시	135	2	3	4	11	24	28	42	15	6
양주시	353	4	7	15	22	39	51	114	89	12
포천시	709	7	23	23	49	126	138	208	122	13
포천시	215	3	9	13	27	41	45	50	21	6
포천시	320	11	13	13	22	67	66	102	22	4
포천시	570	8	8	11	15	63	67	176	161	61
포천시	212	3	7	9	7	25	36	55	53	17
포천시	532	12	8	12	40	102	104	130	84	40
포천시	195	6	3	7	8	28	28	52	60	3
강원도	1 054	26	23	41	73	166	201	301	177	46
춘천시	111	1	-	2	8	22	24	39	11	4
춘천시	212	4	7	8	13	44	56	46	28	6
춘천시	52	1	1	5	2	5	7	16	12	3
춘천시	-	-	-	-	-	-	-	-	-	-
춘천시	14	1	-	-	-	4	2	4	3	-
춘천시	-	-	-	-	-	-	-	-	-	-
춘천시	11	-	-	-	-	-	3	4	4	-
홍천군	115	4	1	4	9	20	23	31	20	3
홍천군	185	3	3	7	15	26	39	46	34	12
홍천군	10	-	-	-	1	2	2	3	2	-
홍천군	77	3	1	2	3	9	6	32	13	8
홍천군	4	-	-	1	-	1	1	-	-	1
철원군	199	7	7	8	18	28	26	60	40	5
철원군	21	-	1	1	1	2	7	6	2	1
철원군	4	-	1	-	-	-	1	1	1	-
철원군	19	-	1	1	2	1	2	5	6	1
철원군	9	-	-	1	1	1	2	3	-	1
철원군	11	2	-	1	-	1	-	5	1	1
충청북도	1 340	28	43	58	86	240	237	386	194	68
충청북도	150	5	10	8	14	33	22	38	13	7
충청북도	96	3	5	3	11	22	14	25	7	6
충청북도	54	2	5	5	3	11	8	13	6	1

우 가 및 마 리 수

No. of Milk Cows by Size

Unit : F.H....Household
H.C....Head

사 육 규 크 별 마 리 수 No. of Milk Cows by Size										Administrative Districts
계 Total	1-2마리 1-2 Head	3 - 4	5 - 6	7 - 9	10 - 14	15 - 19	20 - 29	30 - 49	50마리 이상 50 and More	
223	-	-	-	-	24	52	116	31	-	Pundang-gu
1 601	4	15	26	89	199	445	408	339	76	Uijongbu-shi
214	-	-	-	9	10	34	49	112	-	Anyang-shi
214	-	-	-	9	10	34	49	112	-	Manan-gu
-	-	-	-	-	-	-	-	-	-	Tongan-gu
563	1	-	12	21	43	105	185	70	126	Puchon-shi
206	-	-	-	7	10	68	45	-	76	Wonmi-gu
293	1	-	12	14	33	37	76	70	50	Sosa-gu
64	-	-	-	-	-	-	64	-	-	Djang-gu
1 165	-	8	5	68	185	249	373	222	55	Kwangmyong-shi
21 276	30	142	419	727	2 759	3 184	5 241	4 919	3 855	Pyongtaek-shi
2 337	2	-	-	50	108	260	658	748	511	Tongduchon-shi
2 305	2	-	37	68	225	335	893	625	120	Ansan-shi
5 658	2	3	48	77	279	537	1 624	1 939	1 149	Koyang-shi
79	-	-	5	-	10	19	45	-	-	Kwachon-shi
802	-	4	10	8	59	184	245	187	105	Kuri-shi
13 418	18	73	243	671	2 041	2 353	4 434	2 265	1 320	Namyangju-shi
1 346	4	6	-	37	180	201	496	285	137	Osan-shi
6 495	16	10	65	180	727	911	1 789	1 888	909	Shihung-shi
836	-	-	-	31	46	107	308	243	101	Kunpo-shi
1 213	2	7	15	33	78	222	243	384	229	Uiwang-shi
1 696	2	-	16	34	35	313	635	483	178	Hanam-shi
12 080	13	23	129	308	1 001	1 856	3 851	3 186	1 713	Yangju-gun
10 198	4	40	53	193	519	1 037	2 537	3 120	2 705	Yoju-gun
32 610	28	77	152	489	1 678	3 677	8 308	10 954	7 247	Hwasong-gun
15 487	3	41	186	351	1 266	2 110	4 756	4 118	2 656	Paju-gun
2 687	2	10	21	87	274	470	924	501	398	Kwangju-gun
8 077	7	25	81	178	455	853	2 675	3 145	658	Yonchon-gun
14 591	10	79	125	379	1 464	2 356	4 865	4 241	1 072	Pochon-gun
3 796	6	31	67	214	493	756	1 164	739	326	Kaoyong-gun
5 775	16	42	68	174	772	1 080	2 336	733	554	Yangpyong-gun
16 746	14	27	60	122	761	1 139	4 112	5 793	4 718	Ichon-gun
7 197	6	23	47	54	286	607	1 247	1 869	3 058	Yongin-gun
13 316	21	29	64	321	1 186	1 690	2 961	2 935	4 109	Ansong-gun
4 382	9	10	37	62	323	453	1 207	2 079	202	Kimpo-gun
24 994	41	80	221	578	1 967	3 361	6 932	6 315	5 499	Kangwon-do
2 286	1	-	11	69	265	404	892	414	230	Chunchon-shi
4 183	6	24	43	105	521	933	1 048	995	508	Wonju-shi
1 191	1	4	25	15	59	121	364	407	195	Kangrung-shi
-	-	-	-	-	-	-	-	-	-	Tonghae-shi
300	2	-	-	-	54	38	97	109	-	Taebaek-shi
-	-	-	-	-	-	-	-	-	-	Sokcho-shi
290	-	-	-	-	-	50	95	145	-	Samchok-shi
2 305	6	4	21	69	228	377	717	689	194	Hongchon-gun
4 641	5	10	39	115	301	657	1 047	1 242	1 225	Hongsong-gun
205	-	-	-	7	24	35	63	76	-	Youngwol-gun
3 268	4	3	10	23	105	97	756	488	1 782	Pyongchang-gun
90	-	-	6	-	14	19	-	-	51	Chongsong-gun
4 689	13	24	45	144	335	436	1 400	1 369	923	Chorwon-gun
413	-	4	5	7	24	115	138	60	60	Hwachon-gun
94	-	4	-	-	-	17	28	45	-	Yanggu-gun
498	-	3	5	16	10	32	115	244	73	Inje-gun
294	-	-	5	8	14	30	62	-	175	Kosong-gun
247	3	-	6	-	13	-	110	32	83	Yangyang-gun
28 687	44	153	315	706	2 798	3 948	9 105	7 059	4 559	Chungchongbuk-do
2 738	10	37	43	119	386	362	903	463	415	Chongju-shi
1 832	6	17	17	93	266	228	590	251	364	Sangdang-gu
906	4	20	26	26	120	134	313	212	51	Hungdok-gu

8 젖소 사육 규모 별

No. of Farm Households Raising Milk Cows and

단위 : 농가...가구
 헥타...헥타리

성	명	지	사 육 규 모 별 농 가 수												
			계	1-2마리	3 - 4	5 - 6	7 - 9	10 - 14	15 - 19	20 - 29	30 - 49	50마리 이상			
구	역		Total	1-2 Head								50 and More			
충	제	주천시	96	1	3	1	4	13	23	33	15	3			
			43	2	1	2	4	9	6	11	4	4			
충	청	남도	3 554	123	117	143	191	570	597	966	666	181			
			경	원	군	455	10	11	25	33	114	87	121	41	13
						69	-	-	2	2	4	13	22	18	8
						23	-	1	1	2	2	5	6	6	-
						36	-	1	3	2	5	5	6	11	3
			평	정	장	210	5	6	6	12	29	37	73	29	13
						53	2	-	2	3	5	8	13	14	6
						163	3	8	8	9	18	25	48	38	6
						12	-	-	-	-	4	1	5	1	1
			30	-	2	-	1	4	5	10	4	4			
전	라	북도	1 378	41	36	48	68	145	185	363	334	158			
			전	주	산	22	1	2	3	3	4	5	3	1	-
						6	-	-	-	2	2	1	1	-	-
						16	1	2	3	1	2	4	2	1	-
						91	5	4	5	4	13	16	26	14	4
			관	인	정	84	3	-	-	6	8	9	28	20	10
						294	1	4	8	8	18	27	79	99	50
						135	10	3	2	5	17	21	36	28	13
						85	4	1	1	7	13	17	19	14	9
			관	진	부	91	4	5	5	4	10	11	24	16	12
26	-	2				-	1	2	7	7	7	-			
21	1	-				2	-	2	4	7	4	1			
29	-	-				1	1	4	8	10	4	1			
관	진	부	214	6	6	12	15	36	27	58	35	19			
			35	-	-	1	3	3	-	7	12	9			
			169	5	4	5	7	12	24	41	49	22			
			82	1	5	3	4	3	9	18	31	8			
전	라	남도	1 483	48	55	85	83	183	216	348	345	120			
			목	수	전	-	-	-	-	-	-	-	-	-	-
						-	-	-	-	-	-	-	-	-	-
						155	8	2	5	11	21	25	36	32	15
						266	4	9	14	15	31	44	65	64	20
			관	진	부	-	-	-	-	-	-	-	-	-	
						17	-	-	1	2	2	2	6	4	-
			관	진	부	97	2	1	8	6	12	16	31	19	2
						77	3	3	8	3	5	10	18	16	11
						18	-	1	1	-	4	3	5	3	1
3	-	1				-	1	-	1	-	-	-			
52	2	3				2	4	1	6	16	16	2			
78	4	3				4	4	10	8	17	23	5			
60	6	5	5	6	10	10	5	13	-						

농 가 및 마 리 수

No. of Milk Cows by Size

Unit : F.H....Household
N.C....Head

계 Total	사 육 규 큰 걸 다 리 수 No. of Milk Cows by Size									Administrative Districts
	1-2마리 1-2 Head	3 - 4	5 - 6	7 - 9	10 - 14	15 - 19	20 - 29	30 - 49	50마리 이상 50 and more	
2 112	2	11	6	33	152	391	789	576	152	Chungju-shi
907	2	4	11	33	108	103	266	139	241	Chechon-shi
8 874	16	37	137	271	1 344	1 450	2 834	1 503	1 282	Chongwon-gun
1 950	-	-	10	16	48	225	518	659	474	Poun-gun
488	-	4	6	14	20	87	147	210	-	Okchon-gun
859	-	3	17	16	56	86	131	391	159	Yongdong-gun
4 688	8	21	32	100	325	595	1 769	1 046	792	Chincheon-gun
1 405	3	-	11	25	56	141	294	540	335	Koesan-gun
3 586	3	28	42	71	199	412	1 113	1 356	362	Umsong-gun
345	-	-	-	-	52	15	129	36	113	Tanyang-gun
735	-	8	-	8	52	81	212	140	234	Chungpyong-chulchangso
79 517	195	402	775	1 502	6 625	9 874	21 940	23 493	14 711	Chungchongnam-do
14 823	23	58	190	307	1 341	2 062	4 717	3 598	2 527	Chonan-shi
4 015	16	30	48	70	491	608	1 163	978	611	Kongju-shi
4 272	9	4	17	48	281	419	1 067	1 486	941	Poryong-shi
12 018	18	59	146	378	1 509	1 811	3 792	2 827	1 478	Asan-shi
4 392	25	34	37	71	280	769	1 551	1 168	457	Sosan-shi
1 495	2	-	10	31	25	97	498	507	325	Kumsan-gun
2 939	1	7	20	48	83	352	860	1 004	564	Yangi-gun
2 623	6	19	11	65	203	251	374	873	821	Nonsan-gun
2 326	13	27	31	24	137	353	847	607	287	Puyo-gun
1 537	5	17	24	32	75	115	324	719	226	Sochon-gun
1 201	7	21	16	52	286	184	434	151	50	Chongyang-gun
5 191	29	33	78	110	370	563	1 339	1 694	975	Hongsong-gun
11 038	15	33	69	117	703	1 220	2 613	4 161	2 107	Yesan-gun
3 377	9	17	20	38	101	178	437	835	1 742	Tae-an-gun
8 215	17	43	58	111	740	892	1 924	2 885	1 545	Tangjin-gun
55	-	-	-	-	-	-	-	-	55	Kyeryong-chulchangso
37 674	62	122	254	533	1 656	3 087	8 428	11 989	11 543	Chollabuk-do
270	2	7	15	23	45	77	71	30	-	Chonju-shi
74	-	-	-	15	22	17	20	-	-	Wansan-gu
196	2	7	15	8	23	60	51	30	-	Tokchin-gu
1 751	10	13	26	32	145	265	582	466	212	Kunsan-shi
2 382	5	-	-	47	93	153	639	693	752	Iksan-shi
9 818	2	15	42	66	212	466	1 858	3 649	3 508	Chongup-shi
3 815	14	9	10	38	194	355	820	973	1 402	Namwon-shi
2 347	6	4	5	54	158	292	447	461	920	Kimje-shi
2 255	5	15	25	30	116	184	546	543	791	Wanju-gun
579	-	6	-	8	25	119	173	248	-	Chinan-gun
446	2	-	10	-	20	66	168	130	50	Muju-gun
619	-	-	5	8	46	135	223	143	59	Changsu-gun
5 118	8	23	67	116	395	430	1 347	1 231	1 501	Imshil-gun
1 224	-	-	6	22	34	-	156	493	513	Sunchang-gun
4 690	7	14	28	53	140	389	965	1 768	1 326	Kochang-gun
2 360	1	16	15	36	33	156	433	1 161	509	Puan-gun
36 753	68	201	461	661	2 132	3 635	7 802	12 345	9 448	Chollanam-do
-	-	-	-	-	-	-	-	-	-	Mokpo-shi
-	-	-	-	-	-	-	-	-	-	Yosu-shi
3 775	13	8	28	89	252	423	826	1 137	999	Sunchon-shi
6 296	7	34	76	120	349	756	1 441	2 275	1 238	Naju-shi
-	-	-	-	-	-	-	-	-	-	Yochon-shi
366	-	-	6	15	27	35	127	156	-	Kwangyang-shi
2 039	4	4	44	52	142	268	698	698	129	Tamyang-gun
2 075	4	11	41	24	62	172	396	563	802	Koksong-gun
403	-	4	6	-	42	47	119	130	55	Kuryo-gun
28	-	3	-	8	-	17	-	-	-	Yochon-gun
1 221	3	11	11	29	10	97	363	581	116	Kohung-gun
1 803	4	12	23	30	115	136	390	815	278	Posong-gun
972	7	16	26	46	110	175	106	486	-	Hwasun-gun

8 젖소 사육 규모별

No. of Farm Households Raising Milk Cows and

단위 : 농가...가구
젖소...마리

행정구역	사육규모별농가수 No. of F.Hs. Raising Milk Cows by Size											
	계 Total	1-2마리 1-2 Head	3 - 4	5 - 6	7 - 9	10 - 14	15 - 19	20 - 29	30 - 49	50마리 이상 50 and More		
경상북도	장강해일	12	1	1	-	-	2	-	3	2	3	
	홍진남안	40	4	3	1	2	5	5	7	8	5	
	안암	54	3	2	3	-	2	5	15	11	13	
	무안	104	-	3	3	7	6	12	20	33	20	
	함평	84	1	2	10	2	7	6	17	32	7	
	영광	168	1	6	3	9	20	24	51	43	11	
	장성	41	1	1	1	-	7	8	9	11	3	
	완주	150	4	7	16	11	37	31	27	15	2	
	진안	4	2	2	-	-	-	-	-	-	-	
	신안	2	2	-	-	-	-	-	-	-	-	
	1	-	-	-	-	1	-	-	-	-		
계	1 737	47	35	56	81	214	271	454	431	148		
경상남도	포항	111	1	3	1	6	14	20	33	27	6	
	남부	46	-	3	-	2	9	13	10	8	1	
	구	65	1	-	1	4	5	7	23	19	5	
	경김안	417	12	8	8	11	32	56	113	136	41	
	동미	144	4	4	5	8	11	20	32	42	18	
	시	44	2	3	1	4	4	8	7	13	2	
	시	52	1	-	-	1	-	5	16	24	5	
	영영	51	1	-	-	1	7	8	19	11	4	
	상문	105	8	1	1	4	12	11	37	23	8	
	경산	104	3	-	4	6	10	15	22	28	16	
경	95	-	4	2	3	24	13	19	18	12		
	195	8	1	9	12	28	41	62	28	6		
경상남도	관의청	32	1	-	1	2	4	6	8	6	4	
	성암	40	-	2	1	-	5	5	9	12	6	
	영암	14	-	-	-	-	2	5	2	4	1	
	영도	7	-	-	-	-	-	-	3	2	2	
	청	19	-	-	2	-	1	3	6	6	1	
		99	2	2	11	8	25	21	18	11	1	
	경상남도	고성	46	1	2	3	2	10	9	7	10	2
		칠곡	36	1	1	1	-	7	7	12	6	1
		에	71	-	3	2	10	6	10	20	13	7
		봉곡	34	-	1	3	1	8	7	7	5	2
화진		14	1	-	-	1	3	-	2	5	2	
울		7	1	-	1	1	1	1	-	1	1	
		-	-	-	-	-	-	-	-	-	-	
계		1 641	57	38	63	95	194	247	426	373	148	
경상남도		창원	126	3	2	5	2	14	24	30	39	7
		원산	93	3	-	4	5	14	16	29	16	6
	주	3	1	-	-	-	-	1	1	-	-	
	울	-	-	-	-	-	-	-	-	-	-	
	주	-	-	-	-	-	-	-	-	-	-	
		90	2	-	4	5	14	15	28	16	6	
	경상남도	마산	97	1	2	4	11	15	21	30	11	2
		포천	56	1	1	3	6	7	13	16	7	2
		회	41	-	1	1	5	8	8	14	4	-
		경상남도	진해	113	6	5	5	2	14	15	36	24
진			15	-	1	2	-	1	-	7	3	1
사			-	-	-	-	-	-	-	-	-	-
밀			121	1	2	2	7	11	17	27	34	20
개			134	3	3	3	7	17	27	41	21	12
			49	2	1	5	6	3	5	13	10	4
			1	1	-	-	-	-	-	-	-	-
경상남도	의령		53	-	3	1	3	8	13	12	10	3
	창녕		132	2	4	4	5	14	13	37	41	12
	양산		80	1	2	1	4	6	9	17	29	11
	고성	189	7	1	11	18	27	40	55	25	5	
		166	3	3	9	16	23	23	30	37	22	

농 가 및 마 리 수

No. of Milk Cows by Size

Unit : F.H....Household
N.C....Head

사 국 규 모 별 마 리 수 No. of Milk Cows by Size										Administrative Districts
계 Total	1-2마리 1-2 Head	3 - 4	5 - 6	7 - 9	10 - 14	15 - 19	20 - 29	30 - 49	50마리 이 상 50 and More	
348	2	3	-	-	21	-	60	80	182	Changhung-gun
909	5	10	6	14	58	80	157	286	293	Kangjin-gun
1 756	3	7	15	-	22	82	335	402	890	Haenam-gun
4 396	-	11	18	54	69	197	445	1 156	2 446	Yongam-gun
2 799	1	7	53	16	84	102	394	1 163	979	Muan-gun
4 153	2	22	16	74	232	399	1 159	1 516	733	Hampyong-gun
1 035	1	4	6	-	87	133	205	391	208	Yonggwang-gun
2 358	8	27	86	90	440	516	581	510	100	Changsong-gun
9	2	7	-	-	-	-	-	-	-	Wando-gun
2	2	-	-	-	-	-	-	-	-	Chindo-gun
10	-	-	-	-	10	-	-	-	-	Shinan-gun
43 648	64	124	304	641	2 507	4 589	10 505	15 411	9 503	Kyongsangbuk-do
2 704	2	11	6	48	164	340	767	1 006	360	Pohang-shi
949	-	11	-	16	106	226	238	282	70	Nam-gu
1 755	2	-	6	32	58	114	529	724	290	Puk-gu
11 365	15	26	43	92	363	958	2 586	4 781	2 501	Kyongju-shi
4 067	6	15	27	65	128	337	707	1 563	1 219	Kimchon-shi
1 098	3	12	5	33	46	141	156	474	228	Andong-shi
1 677	2	-	-	8	-	87	375	906	299	Kumi-shi
1 343	2	-	-	8	82	133	459	393	266	Yongju-shi
2 493	11	3	5	32	144	187	819	808	484	Yongchon-shi
3 001	3	-	21	46	113	260	505	990	1 063	Sangju-shi
2 345	-	14	10	24	283	221	443	585	765	Mungyong-shi
4 110	11	4	50	92	327	687	1 447	973	519	Kyongsan-shi
804	1	-	6	15	51	98	197	208	228	Kunwi-gun
1 175	-	7	6	-	59	83	213	472	335	Uisong-gun
425	-	-	-	-	21	90	44	150	120	Chongsong-gun
255	-	-	-	-	-	-	71	78	106	Yongyang-gun
458	-	-	11	-	10	52	143	190	52	Yongdok-gun
1 636	2	7	62	64	305	357	425	364	50	Chongdo-gun
911	2	7	16	14	123	147	159	340	103	Koryang-gun
759	1	3	5	-	86	112	289	212	51	Songju-gun
1 743	-	11	10	77	72	160	482	521	410	Chilgok-gun
712	-	4	16	7	89	121	171	183	121	Yechon-gun
425	1	-	-	8	30	-	47	184	155	Ponghwa-gun
142	2	-	5	8	11	18	-	30	68	Ulchin-gun
-	-	-	-	-	-	-	-	-	-	Ullung-gun
41 677	81	136	336	754	2 217	4 140	9 684	13 280	11 049	Kyongsangnam-do
3 052	4	7	27	14	160	412	683	1 374	371	Changwon-shi
2 173	5	-	22	43	160	269	653	579	442	Ulsan-shi
49	1	-	-	-	-	19	29	-	-	Chung-gu
-	-	-	-	-	-	-	-	-	-	Nam-gu
-	-	-	-	-	-	-	-	-	-	Tong-gu
2 124	4	-	22	43	160	250	624	579	442	Uiju-gu
2 189	1	6	22	90	176	353	682	379	480	Masan-shi
1 442	1	3	17	49	83	221	351	237	480	Happo-gu
747	-	3	5	41	93	132	331	142	-	Hoewon-gu
2 599	11	19	27	17	162	256	831	899	377	Chinju-shi
339	-	4	10	-	14	-	147	104	60	Chinhae-shi
-	-	-	-	-	-	-	-	-	-	Tongyong-shi
3 626	2	8	11	55	135	288	636	1 269	1 222	Sachon-shi
3 173	4	11	16	51	191	454	927	739	780	Kimhae-shi
1 129	3	3	28	50	38	81	304	365	257	Miryang-shi
1	1	-	-	-	-	-	-	-	-	Koje-shi
1 080	-	12	6	22	88	209	269	324	150	Uiryong-gun
3 442	3	16	21	38	157	216	818	1 449	724	Haman-gun
3 126	1	7	5	32	69	148	398	1 040	1 424	Changnyong-gun
3 985	12	3	59	145	299	685	1 271	913	598	Yangsan-gun
4 038	6	10	47	126	265	387	663	1 272	1 262	Kosong-gun

8 젖소 사육 규모 별

No. of Farm Households Raising Milk Cows and

단위 : 동가...가구
젖소...마리

행정구역	사육규모별농가수 No. of F.Hs. Raising Milk Cows by Size									
	계 Total	1-2마리 1-2 Head	3-4	5-6	7-9	10-14	15-19	20-29	30-49	50마리 이상 50 and More
남해군	21	-	-	1	2	2	4	5	6	1
하동군	54	-	2	1	1	8	4	14	17	7
산청군	57	5	2	-	1	3	2	17	16	11
함양군	41	10	3	-	3	5	1	6	9	4
거창군	48	6	1	2	1	2	9	9	13	5
합천군	51	3	1	3	1	7	4	11	12	9
제주도	128	2	-	-	2	11	16	34	44	19
제주시	31	-	-	-	1	7	4	7	7	5
서귀포시	2	-	-	-	-	1	-	1	-	-
북제주군	77	1	-	-	1	2	10	21	29	13
남제주군	18	1	-	-	-	1	2	5	8	1

농 가 및 마 리 수

No. of Milk Cows by Size

Unit : F.H....Household
N.C....Head

시 읍 군 구 별 마 리 수 No. of Milk Cows by Size										Administrative Districts
계 Total	1-2마리 1-2 Head	3 - 4	5 - 6	7 - 9	10 - 14	15 - 19	20 - 29	30 - 49	50마리 이 상 50 and More	
482	-	-	5	16	25	62	113	211	50	Namhae-gun
2 168	-	7	5	7	93	64	317	602	1 073	Hadong-gun
1 675	6	6	-	7	34	30	380	592	620	Sanchong-gun
793	10	10	-	25	58	15	141	315	219	Hamyang-gun
1 157	8	3	10	8	23	149	216	437	303	Kochang-gun
1 450	4	4	15	8	70	62	235	417	635	Hapchon-gun
4 799	4	-	-	17	131	269	809	1 562	2 007	Cheju-do
964	-	-	-	8	85	70	164	273	364	Cheju-shi
33	-	-	-	-	12	-	21	-	-	Sogwipo-shi
3 198	2	-	-	9	24	164	504	990	1 505	Pukcheju-gun
604	2	-	-	-	10	35	120	299	138	Namjeju-gun

9 돼지 사육 규모별

No. of Farm Households Raising Pigs and

단위 : 농가...가구
돼지...마리

행정구역	사육규모별농가수 No. of F.Hs. Raising Pigs by Size									
	계 Total	1-4마리 1-4 Head	5-9 9	10-19 19	20-29 29	30-49 49	50-99 99	100-499 499	500-999 999	1000마리 이상 1000 and More
본당구	2	1	-	-	-	-	-	1	-	-
의정부시	17	-	1	1	1	1	1	9	2	1
안양안산시	8	-	1	1	-	-	3	2	1	-
안양안안구	7	-	1	1	-	-	2	2	1	-
부천미사정	1	-	-	-	-	-	1	-	-	-
부천미사정	33	1	1	1	-	6	6	18	-	-
부천미사정	5	-	-	-	-	1	2	2	-	-
부천미사정	25	1	1	1	-	5	4	13	-	-
부천미사정	3	-	-	-	-	-	-	3	-	-
광명동광명동	20	-	-	2	4	2	6	4	1	1
광명동광명동	248	40	20	19	3	18	19	77	34	18
광명동광명동	57	-	3	7	5	3	8	26	5	-
광명동광명동	72	48	2	5	3	5	2	6	1	-
광명동광명동	231	16	11	22	6	16	20	98	29	13
광명동광명동	15	1	-	2	-	1	4	7	-	-
구남리시	3	1	-	1	-	-	-	1	-	-
구남리시	139	11	7	9	3	6	20	71	9	3
구남리시	11	-	1	-	1	-	1	5	2	1
구남리시	136	8	7	17	16	16	20	49	3	-
구남리시	7	-	-	-	1	-	-	5	1	-
구남리시	9	1	-	1	2	-	2	1	2	-
구남리시	31	3	-	5	4	2	5	11	1	-
양주성주군	375	5	4	7	11	13	30	212	75	18
양주성주군	249	46	18	11	6	10	9	91	34	24
양주성주군	296	28	10	16	10	11	29	135	34	23
양주성주군	759	143	65	83	54	45	55	249	46	19
양주성주군	76	8	2	3	3	5	10	40	3	2
양주성주군	211	5	8	16	21	16	33	71	33	8
포항시	446	16	12	25	29	23	49	190	76	26
포항시	68	3	3	8	-	5	16	30	1	2
포항시	141	4	6	6	4	8	11	73	25	4
포항시	421	24	19	18	11	16	31	199	62	41
포항시	538	12	11	10	14	15	35	318	90	33
포항시	451	63	23	34	20	18	24	165	71	33
포항시	256	14	15	28	12	17	29	91	31	19
강원도	1 069	129	88	119	55	79	113	344	101	41
춘천시	69	6	5	11	2	5	6	23	7	4
춘천시	223	23	24	27	13	19	22	75	14	6
춘천시	90	3	3	4	6	6	10	49	5	4
춘천시	12	3	-	-	-	1	2	6	-	-
춘천시	28	-	1	1	1	2	3	9	10	1
춘천시	14	1	1	1	-	1	-	5	5	-
춘천시	30	7	1	5	1	2	3	8	2	1
홍천군	72	10	6	7	4	3	4	25	11	2
홍천군	57	5	4	5	5	3	5	10	15	5
홍천군	33	3	3	-	1	1	6	18	1	-
홍천군	19	2	4	1	1	2	-	5	3	1
홍천군	11	2	-	1	1	1	3	2	1	-
철원군	180	31	18	19	7	13	19	52	11	10
철원군	81	18	5	13	2	5	11	23	2	2
철원군	58	8	7	13	4	7	7	3	6	3
철원군	28	1	-	4	4	3	7	8	1	-
철원군	41	6	6	5	2	5	3	12	1	1
철원군	23	-	-	2	1	-	2	11	6	1
충청북도	1 098	167	72	62	41	60	95	439	116	46
충청북도	24	3	2	2	2	2	4	9	-	-
충청북도	10	1	1	1	1	1	2	3	-	-
충청북도	14	2	1	1	1	1	2	6	-	-

농 가 및 마 리 수

No. of Pigs by Size

Unit : F.H....Household
Pig...Head

계	No. of Pigs by Size									Administrative Districts
	1-4리 1-4 Head	5 9	10 19	20 29	30 49	50 99	100 499	500 999	1000리 이상 1000 and More	
204	4	-	-	-	-	-	200	-	-	Pundang-gu
4 399	-	5	16	20	40	95	2 003	1 120	1 100	Uijongbu-shi
1 448	-	7	11	-	-	180	350	900	-	Anyang-shi
1 398	-	7	11	-	-	130	350	900	-	Manan-gu
50	-	-	-	-	-	50	-	-	-	Tongan-gu
4 359	1	5	15	-	218	320	3 800	-	-	Puchon-shi
608	-	-	-	-	38	110	460	-	-	Wonmi-gu
2 941	1	5	15	-	180	210	2 530	-	-	Sosa-gu
810	-	-	-	-	-	-	810	-	-	Ojong-gu
3 815	-	-	32	90	63	380	1 050	600	1 600	Kwangmyong-shi
80 397	79	110	224	60	584	1 212	19 775	23 245	35 108	Pyongtaek-shi
10 785	-	19	96	120	110	545	6 622	3 273	-	Tongduchon-shi
2 278	84	10	60	69	150	120	1 285	500	-	Ansan-shi
71 974	41	70	261	127	574	1 233	23 297	20 271	26 100	Koyang-shi
1 375	1	-	37	-	47	220	1 070	-	-	Kwacheon-shi
113	3	-	10	-	-	-	100	-	-	Kuri-shi
33 923	15	54	126	62	208	1 314	17 742	5 665	8 737	Namyangju-shi
5 067	-	9	-	20	-	80	1 508	1 150	2 300	Osan-shi
14 052	22	46	210	348	572	1 318	9 049	2 487	-	Shihung-shi
1 425	-	-	-	25	-	-	900	500	-	Kunpo-shi
1 967	2	-	10	51	-	147	250	1 507	-	Uiwang-shi
3 576	6	-	71	85	60	270	2 089	995	-	Hanam-shi
133 533	6	22	95	229	459	2 203	53 589	53 241	23 689	Yangju-gun
113 594	94	108	130	136	387	713	26 607	24 705	60 714	Yeju-gun
103 019	63	53	191	235	358	1 850	35 450	22 515	42 304	Hwasong-gun
129 810	294	402	1 055	1 181	1 585	3 618	55 373	30 080	36 222	Paju-gun
17 335	21	12	37	60	160	652	9 516	2 204	4 673	Kwangju-gun
56 098	13	49	214	434	583	2 048	17 284	22 503	12 970	Yonchon-gun
145 993	43	80	306	649	845	3 225	43 616	47 257	49 972	Pochon-gun
11 132	5	18	100	-	190	1 026	6 253	600	2 940	Kapyong-gun
40 328	9	35	74	93	309	770	18 698	16 140	4 200	Yangpyong-gun
217 338	50	118	235	238	557	1 961	53 146	41 810	119 223	Ichon-gun
219 861	26	68	140	296	546	2 479	91 882	63 102	61 322	Yongin-gun
153 617	126	138	418	431	633	1 566	38 042	45 641	66 622	Ansong-gun
72 532	29	83	335	252	609	1 698	20 170	19 677	29 679	Kimpo-gun
230 629	324	554	1 432	1 172	2 829	7 732	79 758	66 248	70 580	Kangwon-do
17 415	15	38	127	40	186	469	6 520	4 438	5 582	Chunchon-shi
37 381	64	154	333	282	678	1 456	16 839	9 069	8 506	Wonju-shi
22 390	8	18	51	131	230	620	10 439	3 693	7 200	Kangrung-shi
1 772	10	-	-	-	47	130	1 585	-	-	Tonghae-shi
10 823	-	9	11	27	70	171	2 506	6 709	1 320	Taebaek-shi
4 539	3	6	10	-	40	-	1 400	3 080	-	Sokcho-shi
4 321	14	5	62	20	74	177	1 464	1 505	1 000	Samchok-shi
20 038	21	40	86	85	121	237	6 003	7 145	6 300	Hongchon-gun
21 341	14	25	50	107	100	270	2 985	9 622	8 168	Hangsong-gun
6 109	9	17	-	20	40	493	4 952	578	-	Youngwol-gun
5 288	5	28	17	20	70	-	1 596	2 052	1 500	Pyongchang-gun
1 354	7	-	11	20	36	185	395	700	-	Chongssong-gun
41 834	77	103	215	146	433	1 205	10 675	6 880	22 100	Chorwon-gun
11 252	39	30	166	45	174	900	5 526	1 160	3 212	Hwacheon-gun
9 175	18	44	156	84	245	560	620	4 223	3 225	Yanggu-gun
3 301	2	-	51	80	115	531	1 990	532	-	Inje-gun
5 131	18	37	66	40	170	198	2 323	812	1 467	Kosong-gun
7 165	-	-	20	25	-	130	1 940	4 050	1 000	Yangyang-gun
286 864	314	466	758	915	2 211	6 280	105 068	76 705	94 147	Chungchongbuk-do
1 787	4	11	25	49	77	271	1 350	-	-	Chongju-shi
649	1	6	15	29	47	151	400	-	-	Sangdang-gu
1 138	3	5	10	20	30	120	950	-	-	Hungdok-gu

9 돼지 사육 규모 별

No. of Farm Households Raising Pigs and

단위 : 농가...가구
돼지...마리

행정구	사육규모별농가수 No. of F.Hs. Raising Pigs by Size									
	계	1-4마리	5	10	20	30	50	100	500	1000마리 이상
	Total	1-4 Head	9	19	29	49	99	499	999	1000 and More
충청북도	78	10	5	3	1	4	2	35	11	7
충청남도	86	8	1	8	5	8	5	43	8	-
충청북도	238	33	16	15	13	12	23	102	19	5
충청남도	63	3	4	3	1	6	6	33	7	-
충청북도	113	51	13	10	2	4	6	16	9	2
충청남도	141	24	13	9	4	11	15	54	7	4
충청북도	80	4	-	1	2	2	6	47	11	7
충청남도	96	18	6	3	2	5	9	31	16	6
충청북도	83	8	7	3	3	3	5	28	15	11
충청남도	20	5	3	4	3	1	1	3	-	-
충청북도	76	-	2	1	3	2	13	38	13	4
충청남도	12 047	5 315	942	1 120	568	644	768	2 126	377	187
충청북도	279	25	9	19	13	13	27	104	44	25
충청남도	374	77	41	50	18	27	33	88	23	17
충청북도	528	274	28	29	21	21	27	86	26	16
충청남도	435	96	34	42	25	41	43	120	24	10
충청북도	1 057	633	109	77	29	36	39	115	13	6
충청남도	102	16	5	10	2	5	13	46	4	1
충청북도	154	22	3	3	4	6	11	68	27	10
충청남도	690	187	72	97	41	40	59	142	29	23
충청북도	304	140	27	27	9	8	19	66	6	2
충청남도	131	31	12	14	10	9	11	31	10	3
충청북도	246	98	24	19	8	6	20	45	21	5
충청남도	3 038	1 537	199	173	100	99	168	647	75	40
충청북도	1 090	464	90	123	55	81	72	175	20	10
충청남도	439	308	22	23	15	15	16	36	4	-
충청북도	3 174	1 407	267	414	217	237	210	353	50	19
충청남도	6	-	-	-	1	-	-	4	1	-
충청북도	5 843	2 538	352	413	226	300	460	1 323	169	62
충청남도	46	8	3	6	4	5	9	10	1	-
충청북도	13	2	1	1	1	-	2	5	1	-
충청남도	33	6	2	5	3	5	7	5	-	-
충청북도	140	20	14	19	6	10	6	50	12	3
충청남도	1 191	123	67	74	68	118	157	549	31	4
충청북도	302	29	16	25	10	15	32	129	32	14
충청남도	1 912	1 640	77	52	24	12	31	67	8	1
충청북도	696	80	51	93	50	53	99	213	38	19
충청남도	199	26	20	29	12	11	22	63	14	2
충청북도	347	224	27	24	12	13	16	28	2	1
충청남도	148	42	6	15	6	13	32	33	1	-
충청북도	315	166	38	28	13	13	14	30	6	7
충청남도	224	80	18	23	7	13	14	57	10	2
충청북도	100	32	2	10	8	13	12	22	1	-
충청남도	112	43	7	1	3	7	6	33	8	4
충청북도	111	25	6	14	3	4	10	39	5	5
충청남도	8 851	6 018	471	462	234	244	312	776	242	92
충청북도	3	-	-	-	-	-	-	3	-	-
충청남도	12	3	2	2	1	-	1	3	-	-
충청북도	617	346	34	44	21	25	37	74	29	7
충청남도	741	130	56	77	61	58	81	213	43	22
충청북도	13	4	-	3	1	1	2	2	-	-
충청남도	108	47	11	9	2	2	11	19	5	2
충청북도	60	10	2	1	4	5	12	18	7	1
충청남도	166	73	26	22	8	2	7	24	2	2
충청북도	374	273	30	11	2	4	3	39	11	1
충청남도	650	363	37	59	42	37	52	56	4	-
충청북도	607	439	37	40	20	22	15	30	1	3
충청남도	358	261	30	27	8	5	10	13	4	-
충청북도	1 106	934	39	42	10	7	10	38	19	7

농 가 및 마 리 수

No. of Pigs by Size

Unit : F.H....Household
Pig...Head

계 Total	사 록 규 근 별 마 리 수 No. of Pigs by Size										Administrative Districts
	1-4마리 1-4 Head	5 9	10 19	20 29	30 49	50 99	100 499	500 999	1000마리 이 상 1000 and More		
32 483	22	33	42	21	152	100	7 993	7 585	16 535	Chungju-shi	
16 611	12	9	96	102	298	330	10 920	4 844	-	Chechon-shi	
46 743	69	101	186	284	440	1 590	24 306	11 224	8 543	Chongwon-gun	
13 318	7	27	32	25	212	405	8 305	4 305	-	Poun-gun	
12 139	89	83	124	40	160	453	2 809	6 081	2 300	Okchon-gun	
24 365	48	88	111	98	411	971	13 082	5 341	4 215	Yongdong-gun	
43 975	9	-	12	40	70	386	12 841	7 453	23 164	Chincheon-gun	
26 973	27	40	35	47	182	599	7 081	11 113	7 849	Koesan-gun	
44 265	14	44	31	65	114	295	6 885	10 476	26 341	Umsong-gun	
679	13	19	53	79	35	70	410	-	-	Tanyang-gun	
23 526	-	11	11	65	60	810	9 086	8 283	5 200	Chungpyong-chulchangs	
1 174 661	9 535	5 788	13 816	12 183	22 567	48 407	457 485	251 850	353 030	Chungchongnam-do	
121 890	55	56	235	267	481	1 815	25 611	30 298	63 072	Chonan-shi	
63 857	150	254	630	381	996	2 010	19 422	16 149	23 865	Kongju-shi	
70 499	462	163	358	443	727	1 625	19 700	18 527	28 494	Poryong-shi	
82 709	199	206	491	539	1 436	2 797	27 051	16 810	33 180	Asan-shi	
55 028	1 127	676	997	637	1 225	2 487	22 993	8 269	16 617	Sosan-shi	
17 452	28	25	121	46	162	819	11 679	2 962	1 610	Kumsan-gun	
46 380	35	22	38	83	230	718	14 067	16 587	14 600	Yongi-gun	
97 005	406	452	1 180	879	1 384	3 671	30 756	17 020	41 257	Nonsan-gun	
23 866	226	164	303	190	262	1 156	14 805	3 700	3 060	Puyo-gun	
18 785	55	76	182	211	315	621	7 053	6 381	3 891	Socheon-gun	
35 694	182	159	240	193	204	1 290	10 122	14 184	9 120	Chongyang-gun	
281 049	2 747	1 202	2 118	2 155	3 581	10 830	140 304	50 194	67 918	Hongsong-gun	
78 101	819	588	1 505	1 169	2 766	4 497	33 859	13 865	19 033	Yesan-gun	
12 992	434	136	293	327	561	1 010	7 911	2 320	-	Taeon-gun	
167 183	2 610	1 609	5 125	4 643	8 237	13 061	70 963	33 622	27 313	Tangjin-gun	
2 171	-	-	-	20	-	-	1 189	962	-	Kyeryong-chulchangso	
533 227	4 053	2 206	5 064	4 829	10 573	29 712	276 756	104 516	95 518	Chollabuk-do	
3 210	13	16	68	85	170	573	1 735	550	-	Chonju-shi	
1 456	5	5	10	20	-	111	755	550	-	Wansan-gu	
1 754	8	11	58	65	170	462	980	-	-	Tokchin-gu	
22 991	42	90	244	137	337	435	10 253	7 753	3 700	Kunsan-shi	
153 471	276	411	880	1 447	4 158	10 289	110 615	19 395	6 000	Iksan-shi	
78 093	66	104	319	211	521	2 141	32 555	19 673	22 503	Chongup-shi	
25 088	2 399	463	600	514	413	1 971	12 393	5 335	1 000	Namwon-shi	
111 063	180	328	1 121	1 072	1 849	6 516	45 542	22 265	32 190	Kimje-shi	
26 739	56	123	356	255	377	1 297	13 979	7 483	2 613	Wanju-gun	
11 193	347	172	293	263	456	999	5 263	1 400	2 000	Chinan-gun	
10 317	77	43	183	124	490	2 040	6 560	800	-	Muju-gun	
20 949	256	249	372	271	447	857	5 935	4 351	8 211	Changsu-gun	
22 610	159	118	298	149	460	819	11 684	6 173	2 750	Imshil-gun	
6 903	60	12	131	175	496	803	4 726	500	-	Sunchang-gun	
21 538	79	43	11	63	256	402	6 783	5 271	8 630	Kochang-gun	
19 062	43	34	188	63	143	570	8 733	3 367	5 921	Puan-gun	
591 106	8 954	2 893	5 684	5 107	8 601	19 983	166 148	160 180	213 556	Chollanam-do	
700	-	-	-	-	-	-	700	-	-	Mokpo-shi	
513	5	10	27	21	-	50	400	-	-	Yosu-shi	
52 276	516	705	551	452	870	2 559	14 516	19 507	13 100	Sunchon-shi	
123 282	234	345	918	1 327	1 937	4 929	43 615	27 026	42 951	Naju-shi	
563	9	-	30	20	32	132	340	-	-	Yochon-shi	
11 821	84	70	102	40	60	607	4 556	3 740	2 562	Kwangyang-shi	
11 055	26	15	10	83	180	813	4 008	4 420	1 500	Tamyang-gun	
10 803	123	163	262	165	70	475	5 045	1 000	3 500	Koksang-gun	
17 873	382	190	127	40	120	200	9 114	6 700	1 000	Kuryo-gun	
21 386	575	241	788	937	1 398	3 483	11 575	2 389	-	Yochon-gun	
14 611	693	227	514	453	805	1 038	6 144	767	3 970	Kohung-gun	
6 964	420	174	317	166	175	574	2 640	2 498	-	Posong-gun	
37 836	1 298	250	510	210	255	630	8 179	13 234	13 270	Hwasun-gun	

9 돼지 사육 규모 별

No. of Farm Households Raising Pigs and

단위 : 농가...가 -
돼지...마리

별칭	구분	사육 규모 별 농가 수 No. of F.Hs. Raising Pigs by Size										
		계	1-4마리	5	10	20	30	50	100	500	1000마리	
		Total	1-4 Head	9	19	29	49	99	499	999	1000 and More	
장강해영정무장완신	홍진남안평광성도도안	군	168	101	14	7	1	7	3	27	7	1
		군	179	114	14	13	7	5	8	13	4	1
		군	331	242	12	18	11	12	8	20	4	4
		군	89	14	9	6	7	5	7	28	12	1
		군	174	8	4	6	4	7	12	62	52	19
		군	89	24	11	5	2	2	7	10	19	9
		군	354	254	22	15	4	17	6	25	6	5
		군	128	29	9	15	5	10	11	37	7	5
		군	745	701	13	9	5	1	6	9	1	-
		군	1 684	1 595	57	19	5	4	2	2	-	-
경상북도		3 311	403	190	304	221	258	419	1 136	265	115	
포남	항시구구	시	137	6	7	9	6	11	21	64	10	3
		구	53	4	3	5	2	4	8	22	4	1
		구	84	2	4	4	4	7	13	42	6	2
경김안구	주천동미	시	244	3	5	13	18	25	38	117	21	4
		시	288	111	15	26	21	22	19	53	16	5
		시	303	21	22	37	27	25	40	108	17	6
		시	65	3	1	2	1	4	8	34	7	5
영양문경	주천주경산	시	179	10	7	24	15	18	30	59	12	4
		시	356	14	12	51	28	30	36	139	31	15
		시	207	20	12	14	13	15	31	76	20	6
		시	82	8	5	3	4	11	15	31	2	3
시	286	100	27	20	14	11	22	69	16	7		
관의영영정	위성송양덕도	군	129	17	3	8	8	5	9	33	24	22
		군	152	11	5	20	6	13	31	47	14	5
		군	23	2	3	2	3	3	2	6	2	-
		군	16	2	4	2	1	-	1	6	-	-
		군	137	21	16	19	16	15	18	32	-	-
군	79	7	10	5	5	4	8	27	11	2		
고성칠예봉용합	령주유천화진합	군	100	6	5	7	2	6	13	28	20	13
		군	104	4	2	3	-	9	8	63	10	5
		군	176	5	11	16	17	17	28	59	18	5
		군	129	25	9	9	6	8	19	44	8	1
		군	66	4	7	9	1	6	11	22	4	2
		군	52	3	2	4	9	-	11	19	2	2
군	1	-	-	1	-	-	-	-	-	-		
경상남도		6 435	3 044	299	394	225	311	464	1 250	310	138	
장유주합	원산동합	시	35	5	1	2	-	4	4	11	6	2
		시	183	16	9	15	10	16	17	84	13	3
		구	6	1	1	2	-	-	2	-	-	-
		구	10	4	1	-	3	-	1	1	-	-
		구	1	-	1	-	-	-	-	-	-	-
구	166	11	6	13	7	16	14	83	13	3		
마산포원	합회	시	78	7	-	1	1	4	3	35	20	7
		구	69	4	-	1	1	3	3	31	20	6
		구	9	3	-	-	-	1	-	4	-	1
진진동사김밀기	주해영천해양제	시	314	125	14	23	19	34	38	56	2	3
		시	31	5	3	4	1	2	3	12	1	-
		시	57	20	4	3	1	2	13	13	1	-
		시	368	146	37	49	32	23	34	40	6	1
		시	573	29	14	23	26	33	52	262	89	45
		시	219	15	4	16	14	17	27	102	19	5
		시	82	36	7	6	2	4	7	14	4	2
의합창양고	령안녕산성	군	119	55	4	3	5	3	12	20	14	3
		군	242	11	7	13	14	25	49	82	32	9
		군	106	10	5	12	8	10	14	34	8	5
		군	161	11	13	16	5	7	9	67	22	11
		군	181	9	7	13	9	17	21	76	17	12

농 가 및 마 리 수

No. of Pigs by Size

Unit : F.H....Household Pig...Head

사육규모별 마리 수 No. of Pigs by Size											Administrative Districts
계	1-4마리	5	10	20	30	50	100	500	1000마리 이상		
Total	1-4 Head	9	19	29	49	99	499	999	1000 and More		
13 507	154	84	82	28	243	166	6 270	4 680	1 800		Changhung-gun
8 243	170	83	158	161	200	540	2 797	2 327	1 807		Kangjin-gun
15 604	412	69	226	239	424	485	4 390	2 709	6 650		Haenam-gun
16 800	29	54	69	143	188	405	5 428	8 484	2 000		Yongam-gun
113 933	18	30	70	82	247	723	15 822	34 545	62 396		Muan-gun
30 011	41	63	51	52	80	471	3 001	13 542	12 710		Hampyong-gun
45 456	357	128	180	88	589	400	5 203	3 431	35 080		Yonggwang-gun
21 665	59	57	190	109	323	720	8 116	5 431	6 660		Changsong-gun
3 997	863	81	116	110	30	381	1 846	570	-		Wando-gun
3 594	2 419	339	245	110	151	130	200	-	-		Chindo-gun
8 613	67	15	141	71	224	72	2 243	3 180	2 600		Shinan-gun
700 459	819	1 211	3 812	4 985	9 175	27 336	254 741	183 531	214 849		Kyongsangbuk-do
29 194	17	37	107	139	396	1 402	14 322	6 854	5 920		Pohang-shi
9 411	12	17	58	46	152	574	5 105	2 427	1 020		Nam-gu
19 783	5	20	49	93	244	828	9 217	4 427	4 900		Puk-gu
52 973	8	30	171	404	936	2 530	26 402	13 692	8 800		Kyongju-shi
32 262	181	94	318	446	710	1 198	12 956	10 323	6 036		Kimchon-shi
49 240	69	140	469	646	968	2 542	20 876	11 540	11 990		Andong-shi
23 609	6	7	28	21	120	465	7 785	4 792	10 385		Kumi-shi
28 442	25	48	314	329	644	1 792	12 143	8 747	4 400		Yangju-shi
79 180	26	75	676	641	1 067	2 440	32 445	21 083	20 727		Yongchon-shi
43 869	43	83	176	301	534	2 176	17 713	13 981	8 862		Sangju-shi
15 201	20	34	39	85	369	1 068	6 972	1 400	5 214		Mungyong-shi
41 471	191	173	240	320	387	1 451	16 742	11 434	10 533		Kyongsan-shi
77 472	40	15	114	171	185	557	8 196	17 075	51 119		Kunwi-gun
30 971	25	35	264	132	453	2 036	9 544	9 688	8 794		Uisong-gun
3 149	4	21	23	64	110	140	1 442	1 345	-		Changsong-gun
1 483	4	25	27	20	-	70	1 337	-	-		Yongyang-gun
7 603	51	95	210	357	521	1 139	5 230	-	-		Yongdok-gun
18 518	19	70	52	110	140	517	7 001	8 185	2 424		Chongdo-gun
49 330	14	35	70	46	203	881	6 501	13 830	27 750		Koryong-gun
35 977	11	10	42	-	313	525	14 763	6 686	13 627		Songju-gun
40 214	11	76	202	394	669	1 906	13 062	13 528	10 366		Chilgok-gun
18 354	41	52	102	134	260	1 157	9 599	5 536	1 473		Yechon-gun
12 311	7	46	110	21	190	688	5 467	2 713	3 069		Ponghwa-gun
9 625	6	10	47	204	-	656	4 243	1 099	3 360		Ulchin-gun
11	-	-	11	-	-	-	-	-	-		Ullung-gun
757 192	4 525	1 851	4 796	5 001	11 027	29 324	272 490	202 961	225 217		Kyongsangnam-do
8 036	11	8	27	-	130	260	1 800	3 800	2 000		Changwon-shi
32 226	38	59	195	220	548	1 104	18 036	8 510	3 516		Ulsan-shi
196	2	9	25	-	-	160	-	-	-		Chung-gu
351	10	6	-	67	-	71	197	-	-		Nam-gu
5	-	5	-	-	-	-	-	-	-		Tong-gu
31 674	26	39	170	153	548	873	17 839	8 510	3 516		Uiju-gu
33 880	15	-	17	20	158	198	8 898	13 664	10 910		Masan-shi
31 741	8	-	17	20	128	198	8 296	13 664	9 410		Happo-gu
2 139	7	-	-	-	30	-	602	-	1 500		Hoewan-gu
20 934	219	83	319	446	1 282	2 528	11 418	1 198	3 441		Chinju-shi
4 064	13	23	44	24	70	170	3 020	700	-		Chinnae-shi
4 854	32	23	34	25	60	1 020	3 110	550	-		Tongyong-shi
16 312	286	228	596	708	785	2 080	6 359	3 570	1 700		Sachon-shi
211 027	59	97	271	555	1 145	3 257	60 332	59 984	85 327		Kimhae-shi
43 163	36	28	202	318	647	1 794	21 958	11 830	6 350		Miryang-shi
8 693	75	38	74	43	130	410	3 523	2 200	2 200		Koje-shi
16 932	83	20	36	103	90	670	3 890	9 040	3 000		Uiryong-gun
54 006	27	46	150	288	863	2 951	17 898	20 910	10 873		Haman-gun
19 465	18	29	154	179	345	830	6 629	5 599	5 682		Changnyong-gun
47 939	19	79	195	107	247	592	15 325	14 196	17 179		Yangsang-gun
50 583	18	36	153	198	593	1 416	18 134	10 535	19 500		Kosong-gun

9 돼지 사육 규모별

No. of Farm Households Raising Pigs and

단위 : 농가...가구
돼지...마리

행정구역	사육규모별 농가수 No. of F.Hs. Raising Pigs by Size									
	계 Total	1-4마리 1-4 Head	5 9	10 19	20 29	30 49	50 99	100 499	500 999	1000마리 이 상 1000 and More
남해군	56	7	6	3	7	2	6	19	5	1
하동군	156	12	12	28	16	17	22	45	3	1
산청군	1 057	878	50	38	13	23	18	31	4	2
함양군	1 299	1 112	46	29	12	13	32	45	6	4
합계	408	258	16	28	10	13	21	51	8	3
	710	277	40	69	20	42	62	151	30	19
제주도	374	14	6	10	6	8	19	157	88	66
제주시	27	1	1	1	1	2	3	6	4	8
서귀포시	46	1	2	2	2	-	-	32	5	2
북제주군	214	5	2	5	2	-	12	88	61	39
남제주군	87	7	1	2	1	6	4	31	18	17

농 가 및 마 리 수

No. of Pigs by Size

Unit : F.H....Household
Pig ...Head

사 육 규 모 별 마 리 수 No. of Pigs by Size										Administrative Districts
계	1-4마리	5	10	20	30	50	100	500	1000마리 이 상	
Total	1-4 Head	9	19	29	49	99	499	999	1000 and More	
9 523	15	40	42	152	67	327	4 205	3 275	1 400	Namhae-gun
18 843	25	77	359	364	628	1 378	9 238	1 567	5 207	Hadong-gun
17 079	1 236	318	447	323	862	1 179	5 636	2 665	4 413	Sanchong-gun
24 585	1 483	295	337	268	454	2 038	9 957	4 524	5 229	Hamyang-gun
20 893	359	95	328	207	476	1 394	9 834	5 200	3 000	Kochang-gun
94 155	458	229	816	453	1 447	3 728	33 290	19 444	34 290	Hapchon-gun
205 818	24	36	133	140	293	1 258	42 138	58 099	103 697	Cheju-do
16 751	2	5	10	28	80	193	1 248	2 675	12 510	Cheju-shi
15 386	3	13	25	40	-	-	8 485	3 320	3 500	Sogwipo-shi
123 511	9	13	69	45	-	815	24 940	40 080	57 540	Pukcheju-gun
50 170	10	5	29	27	213	250	7 465	12 024	30 147	Namjeju-gun

10 닭 사육 규모

No. of Farm Households Raising Chickens

단위 : 농가...가구

행	성	사 육 규 모 No. of Farm Households Raising								
		계	1-19마리	20	50	100	500	1000	1500	2000
구	역	Total	1-19 Head	49	99	499	999	1499	1999	2999
전	국	101 333	77 588	11 111	2 623	2 504	432	362	186	440
영		양 주 체 별								
개	인	101 176	77 562	11 093	2 611	2 473	416	356	181	435
자	농	12 130	9 993	1 402	337	216	19	14	7	16
관	가	89 046	67 569	9 691	2 274	2 257	397	342	174	419
주	양	157	26	18	12	31	16	6	5	5
학	교	56	9	2	6	14	8	3	2	5
정	부	22	3	2	2	5	3	-	2	-
향	교	27	9	6	1	5	3	2	1	-
기	업	29	2	3	1	1	-	-	-	-
기	타	23	3	5	2	6	2	1	-	-
경		지 구 모 별								
경	지	4 993	767	335	187	305	111	134	77	198
0.1	ha 미	1 462	729	212	91	96	19	22	7	22
0.1	-0.2	5 135	3 516	701	228	216	40	29	13	34
0.2	-0.3	4 486	3 339	524	144	133	24	14	13	23
0.3	-0.5	10 951	8 461	1 235	329	291	50	31	17	39
0.5	-0.7	10 891	8 730	1 148	273	258	43	30	11	31
0.7	-1.0	15 188	12 573	1 484	321	310	33	20	12	19
1.0	-1.5	19 140	16 060	1 810	382	328	36	27	11	27
1.5	-2.0	11 980	9 949	1 281	244	207	20	16	14	21
2.0	-2.5	6 840	5 628	776	141	106	24	12	4	10
2.5	-3.0	3 846	3 065	522	85	85	6	9	1	5
3.0	-5.0	4 977	3 786	797	149	115	15	10	5	6
5.0	ha 이 상	1 444	985	286	49	54	11	8	1	5
시		도 별								
서	울	57	24	18	6	6	-	-	-	-
부	산	449	198	82	37	38	24	19	7	16
대	구	1 022	829	78	36	29	7	5	1	2
인	천	2 489	1 676	570	78	52	7	7	2	7
광	추	510	392	43	20	20	2	4	2	2
대	전	622	454	84	26	26	3	5	3	4
경	기	9 304	5 339	1 246	416	464	74	56	25	58
강	천	12 735	9 962	1 651	395	359	47	28	16	24
중	정	6 948	5 408	762	161	171	34	14	13	28
중	정	11 229	8 962	951	181	185	37	33	13	42
전	라	8 674	6 500	941	238	203	33	32	9	47
전	상	15 943	13 373	1 534	270	238	36	40	15	47
경	상	17 757	13 792	1 910	407	315	65	50	39	71
제	상	13 357	10 619	1 218	339	366	51	59	37	90
	추	237	60	23	13	32	12	10	4	2
서	울	57	24	18	6	6	-	-	-	-
	무									
	별									
상	동	1	-	-	-	1	-	-	-	-
광	진	1	-	-	-	-	-	-	-	-
광	랑	4	-	2	1	1	-	-	-	-
도	방	3	3	-	-	-	-	-	-	-
노	원	1	-	-	1	-	-	-	-	-
은	평	6	3	1	1	1	-	-	-	-
마	포	1	-	-	-	-	-	-	-	-
양	천	4	1	3	-	-	-	-	-	-
장	서	15	9	1	2	2	-	-	-	-
구	로	2	-	1	-	1	-	-	-	-
영	포	-	-	-	-	-	-	-	-	-
관	악	-	-	-	-	-	-	-	-	-
서	초	4	-	4	-	-	-	-	-	-
장	남	1	-	1	-	-	-	-	-	-
송	파	-	-	-	-	-	-	-	-	-
강	동	14	8	5	1	-	-	-	-	-

및 용도별 농가 수 by Size and Use

Unit : F.H....Household

별 농 가 Chickens by Size						용 도 별 농 가 No. of F.Hs. Raising Chickens by Use				Administrative Districts
3000 - 4999	5000 - 9999	10000 - 19999	20000 - 29999	30000 - 49999	50000이 상 50000 and More	산 관 공 For Egg	국 공 For Meat			
735	2 167	1 697	728	552	208	101 333	45 099	64 191	Whole Country	
By Type of Agri. Holding										
730	2 160	1 696	725	549	189	101 176	44 987	64 128	Private Farm Household	
11	54	34	13	12	2	12 130	5 627	7 510	For Home Consumption	
719	2 106	1 662	712	537	187	89 046	39 360	56 618	For Sale	
5	7	1	3	3	19	157	112	63	Institutional Holding	
3	2	-	1	-	1	56	41	21	School	
2	2	-	-	-	1	22	18	7	Govt. & Public Agency	
-	-	-	-	-	-	27	16	13	Religious Body	
-	1	1	2	2	16	29	22	10	Private Corporation	
-	2	-	-	1	1	23	15	12	Etc.	
By Size of Cropland										
348	1 076	794	306	249	106	4 993	2 848	2 371	Without Cropland	
31	98	66	39	23	7	1 462	688	876	Less than 0.1ha	
56	130	101	36	24	11	5 135	2 238	3 291	0.1 - 0.2	
39	112	76	28	15	2	4 486	2 045	2 840	0.2 - 0.3	
59	168	141	60	54	16	10 951	4 854	6 939	0.3 - 0.5	
36	108	123	53	38	9	10 891	4 773	6 997	0.5 - 0.7	
41	143	127	59	34	12	15 188	6 676	9 776	0.7 - 1.0	
42	159	127	68	49	14	19 140	8 246	12 352	1.0 - 1.5	
32	68	64	31	25	8	11 980	5 292	7 634	1.5 - 2.0	
21	40	37	23	12	6	6 840	3 031	4 367	2.0 - 2.5	
11	28	8	5	12	4	3 846	1 679	2 479	2.5 - 3.0	
12	23	20	15	15	9	4 977	2 128	3 305	3.0 - 5.0	
7	14	13	5	2	4	1 444	601	964	5.0ha and More	
By Shi & Do										
2	-	-	-	1	-	57	28	38	Seoul-tukpyolshi	
11	12	5	-	-	-	449	240	240	Pusan-kwangyok-shi	
9	14	8	2	1	1	1 022	331	721	Taegu-kwangyok-shi	
12	53	17	6	1	1	2 489	1 146	1 661	Inchon-kwangyok-shi	
4	11	8	-	1	1	510	150	386	Kwangju-kwangyok-shi	
2	4	10	1	-	-	622	255	416	Taejon-kwangyok-shi	
89	479	570	231	191	66	9 304	4 703	5 134	Kyonggi-do	
37	83	71	30	23	9	12 735	5 000	8 633	Kangwon-do	
46	117	109	44	32	9	6 948	2 434	5 041	Chungchongbuk-do	
77	286	239	131	61	31	11 229	5 720	6 403	Chungchongnam-do	
65	211	167	118	84	26	8 674	3 346	5 938	Chollabuk-do	
50	107	87	49	70	27	15 943	5 822	11 442	Chollanam-do	
204	517	235	68	61	23	17 757	8 940	10 394	Kyongsangbuk-do	
116	240	146	39	25	12	13 357	6 866	7 610	Kyongsangnam-do	
11	33	25	9	1	2	237	118	134	Cheju-do	
2	-	-	-	1	-	57	28	38	Seoul-tukpyolshi	
-	-	-	-	-	-	1	-	1	Songdong-gu	
1	-	-	-	-	-	1	1	-	Kwangjin-gu	
-	-	-	-	-	-	4	1	3	Chungnang-gu	
-	-	-	-	-	-	3	1	2	Tobong-gu	
-	-	-	-	-	-	1	-	1	Nowon-gu	
-	-	-	-	-	-	6	2	4	Unpyong-gu	
-	-	-	-	1	-	1	1	-	Mapo-gu	
-	-	-	-	-	-	4	3	2	Yangchon-gu	
1	-	-	-	-	-	15	9	7	Kangso-gu	
-	-	-	-	-	-	2	-	2	Kuro-gu	
-	-	-	-	-	-	-	-	-	Yongdungpo-gu	
-	-	-	-	-	-	-	-	-	Kwanak-gu	
-	-	-	-	-	-	4	3	2	Socho-gu	
-	-	-	-	-	-	1	-	1	Kangnam-gu	
-	-	-	-	-	-	-	-	-	Songpa-gu	
-	-	-	-	-	-	14	7	13	Kangdong-gu	

10 닭 사육 규모

No. of Farm Households Raising Chickens

단위 : 농가...가구

행정구역	사육규모 No. of Farm Households Raising								
	계 Total	1-19마리 1-19 Head	20-49	50-99	100-499	500-999	1000-1499	1500-1999	2000-2999
부산광역시	449	198	82	37	38	24	19	7	16
중서동영부	-	-	-	-	-	-	-	-	-
부산진구	2	1	1	-	-	-	-	-	-
동남북해운대	66	-	-	1	2	18	16	7	15
해운대	3	1	2	-	-	-	-	-	-
해운대	16	5	3	5	3	-	-	-	-
해운대	4	1	1	1	1	-	-	-	-
해운대	22	8	7	1	4	1	-	-	-
해운대	172	93	35	12	15	5	1	-	1
해운대	-	-	-	-	-	-	-	-	-
해운대	1	-	1	-	-	-	-	-	-
해운대	163	89	32	17	13	-	2	-	-
대구광역시	1 022	829	78	36	29	7	5	1	2
동서남북수달달	98	47	21	9	8	3	-	1	1
동서남북수달달	-	-	-	-	-	-	-	-	-
동서남북수달달	73	46	13	5	4	1	-	-	-
동서남북수달달	35	12	7	4	4	-	2	-	-
동서남북수달달	20	15	2	1	-	1	-	-	-
동서남북수달달	796	709	35	17	13	2	3	-	1
인천광역시	2 489	1 676	570	78	52	7	7	2	7
중동남연남	320	181	106	16	13	3	-	-	1
중동남연남	-	-	-	-	-	-	-	-	-
중동남연남	11	8	1	1	1	-	-	-	-
중동남연남	19	2	3	6	7	1	-	-	-
중동남연남	42	23	7	4	4	1	1	-	-
부계서강용	14	5	3	-	-	1	1	-	-
부계서강용	24	10	4	-	2	-	-	-	-
부계서강용	44	14	7	3	3	-	1	-	1
부계서강용	1 632	1 164	346	30	20	1	4	2	5
부계서강용	383	269	93	18	2	-	-	-	-
광주광역시	510	392	43	20	20	2	4	2	2
동서남북광	18	12	3	-	2	-	-	1	-
동서남북광	22	15	1	2	1	-	-	1	-
동서남북광	72	61	6	1	2	1	-	-	1
동서남북광	112	83	7	11	5	-	1	-	1
동서남북광	286	221	26	6	10	1	3	-	-
대전광역시	622	454	84	26	26	3	5	3	4
동중서유대	115	82	15	7	7	1	-	-	-
동중서유대	52	40	5	2	3	1	1	-	-
동중서유대	119	87	17	7	4	1	1	-	1
동중서유대	294	218	37	5	12	-	3	3	3
동중서유대	42	27	10	5	-	-	-	-	-
경기도	9 304	5 339	1 246	416	464	74	56	25	58
수원시	122	63	20	9	9	1	3	1	1
수원시	41	24	8	3	4	-	1	-	1
수원시	34	21	2	4	2	1	1	1	-
수원시	47	18	10	2	3	-	1	-	-
성남시	44	21	10	5	2	1	1	-	1
성남시	13	6	4	2	-	1	-	-	-
성남시	4	3	-	-	1	-	-	-	-

및 용 도 별 농 가 수

by Size and Use

Unit : F.H....Household

닭 농 가 Chickens by Size						공 도 별 농 가 No. of F.Hs. Raising Chickens by Use			Administrative Districts
3000 4999	5000 9999	10000 19999	20000 29999	30000 49999	50000마리 이 상 50000 and More	산 관 용 For Egg	공 용 For Meat		
11	12	5	-	-	-	449	240	240	Pusan-kwangyok-shi
-	-	-	-	-	-	-	-	-	Chung-gu
-	-	-	-	-	-	-	-	-	So-gu
-	-	-	-	-	-	-	-	-	Tong-gu
-	-	-	-	-	-	-	-	-	Yongdo-gu
-	-	-	-	-	-	2	2	-	Pusanjin-gu
-	-	-	-	-	-	-	-	-	Tongnae-gu
7	-	-	-	-	-	66	63	3	Nam-gu
-	-	-	-	-	-	3	2	2	Puk-gu
-	-	-	-	-	-	16	1	15	Haeundae-gu
-	-	-	-	-	-	4	1	4	Saha-gu
1	-	-	-	-	-	22	10	13	kumjong-gu
-	5	5	-	-	-	172	70	112	Kangso-gu
-	-	-	-	-	-	-	-	-	Yonje-gu
-	-	-	-	-	-	-	-	-	Suyong-gu
-	-	-	-	-	-	1	-	1	Sasang-gu
3	7	-	-	-	-	163	91	90	Kijang-gun
9	14	8	2	1	1	1 022	331	721	Taegu-kwangyok-shi
6	-	1	1	-	-	98	44	59	Tong-gu
-	-	-	-	-	-	-	-	-	So-gu
-	-	-	-	-	-	-	-	-	Nam-gu
-	3	-	-	1	-	73	23	54	Puk-gu
2	3	1	-	-	-	35	22	15	Susong-gu
-	1	-	-	-	-	20	5	16	Talso-gu
1	7	6	1	-	1	796	237	577	Talsong-gun
12	53	17	6	1	1	2 489	1 146	1 661	Inchon-kwangyok-shi
-	-	-	-	-	-	320	59	281	Chung-gu
-	-	-	-	-	-	-	-	-	Tong-gu
-	-	-	-	-	-	11	2	9	Nam-gu
-	-	-	-	-	-	19	10	12	Yonsu-gu
1	1	-	-	-	-	42	30	16	Namdong-gu
2	2	-	-	-	-	14	10	4	Bupyong-gu
-	7	1	-	-	-	24	14	12	Kyeyang-gu
1	6	6	-	1	1	44	19	26	So-gu
7	37	10	6	-	-	1 632	959	958	Kanghwa-gun
1	-	-	-	-	-	383	43	343	Ongjin-gun
4	11	8	-	1	1	510	150	386	Kwangju-kwangyok-shi
-	-	-	-	-	-	18	4	14	Tong-gu
-	2	-	-	-	-	22	13	10	So-gu
-	-	-	-	-	-	72	29	45	Nam-gu
2	-	2	-	-	-	112	33	88	Puk-gu
2	9	6	-	1	1	286	71	229	Kwangsang-gu
2	4	10	1	-	-	622	255	416	Taejon-kwangyok-shi
1	1	1	-	-	-	115	26	100	Tong-gu
-	-	-	-	-	-	52	12	43	Chung-gu
-	-	-	1	-	-	119	56	68	So-gu
1	3	9	-	-	-	294	145	176	Yusong-gu
-	-	-	-	-	-	42	16	29	Teedok-gu
89	479	570	231	191	66	9 304	4 703	5 134	Kyonggi-do
4	9	2	-	-	-	122	60	68	Suwon-shi
-	-	-	-	-	-	41	15	29	Changan-gu
-	2	-	-	-	-	34	25	11	Kuonsong-gu
4	7	2	-	-	-	47	20	28	Paldal-gu
-	-	2	-	-	1	44	23	23	Songnam-shi
-	-	-	-	-	-	13	7	7	Sujung-gu
-	-	-	-	-	-	4	3	1	Chungwon-gu

10 닭 사육 규모

No. of Farm Households Raising Chickens

단위 : 농가...가구

행정구역	사육규모 No. of Farm Households Raising								
	계 Total	1-19마리 1-19 Head	20-49	50-99	100-499	500-999	1000-1499	1500-1999	2000-2999
분양구	27	12	6	3	1	-	1	-	1
의정부시	55	30	10	4	9	1	-	-	-
안양시	12	7	1	2	1	-	1	-	-
안양시	5	3	-	1	-	-	1	-	-
부천시	7	4	1	1	1	-	-	-	-
부천시	52	22	12	4	10	3	1	-	-
부천시	21	12	4	2	3	-	-	-	-
부천시	23	9	4	2	4	3	1	-	-
부천시	8	1	4	-	3	-	-	-	-
광명시	31	18	5	3	3	1	-	-	-
광명시	467	290	49	9	9	2	3	2	1
광명시	147	65	15	6	5	3	-	-	2
광명시	217	163	31	9	11	2	1	-	-
광명시	182	55	41	16	28	4	2	-	1
광명시	23	11	6	5	1	-	-	-	-
구리시	25	11	10	1	2	-	-	-	-
구리시	404	230	70	19	24	6	3	1	2
구리시	76	47	10	5	3	-	-	-	-
구리시	213	132	35	21	19	2	-	1	-
구리시	16	6	6	1	3	-	-	-	-
구리시	51	29	9	6	6	1	-	-	-
구리시	48	14	8	7	3	2	1	-	1
양주시	376	189	41	12	14	2	2	-	2
양주시	661	468	66	15	17	6	1	-	4
양주시	544	286	73	25	18	1	6	1	5
양주시	637	362	73	19	38	6	3	-	5
양주시	344	197	75	21	9	1	2	1	3
양주시	436	264	53	20	28	2	3	-	2
포천시	756	365	107	33	47	7	8	2	2
포천시	555	348	82	32	35	3	2	3	4
포천시	913	586	137	49	45	3	6	3	1
포천시	539	297	46	19	14	3	2	4	8
포천시	521	248	62	12	23	8	3	3	6
포천시	564	378	59	17	11	1	1	1	4
포천시	273	137	24	10	17	2	1	2	3
강원도	12 735	9 962	1 651	395	359	47	28	16	24
춘천시	1 251	963	176	49	36	4	1	1	2
춘천시	721	500	92	12	22	2	2	2	4
춘천시	847	630	139	30	21	4	4	1	-
춘천시	290	237	28	10	7	2	1	1	-
춘천시	127	83	21	11	8	1	1	-	-
춘천시	105	67	16	7	6	3	1	-	1
춘천시	997	856	93	21	12	3	3	1	1
홍천군	1 262	974	169	35	45	5	4	1	3
홍천군	989	769	129	32	39	4	-	1	2
홍천군	1 182	1 000	130	28	19	-	1	3	1
홍천군	909	766	106	18	11	4	1	1	-
홍천군	1 020	867	107	21	15	4	2	2	-
철원군	561	350	127	33	28	6	1	1	3
철원군	608	460	82	22	10	1	2	-	4
철원군	415	318	53	19	11	2	1	-	-
철원군	730	577	99	21	24	-	-	-	1
철원군	271	214	28	8	13	1	2	-	2
철원군	450	331	56	28	32	1	1	1	-
충청북도	6 948	5 408	762	161	171	34	14	13	28
청주시	187	126	26	6	10	1	2	2	1
충청북도	81	58	8	3	5	-	1	-	-
충청북도	106	68	18	3	5	1	1	2	1

닭 용 도 별 농 가 수
by Size and Use

Unit : F.H....Household

닭 농 가 Chickens by Size						농 도 별 농 가 No. of F.Hs. Raising Chickens by Use			Administrative Districts
3000 - 4999	5000 - 9999	10000 - 19999	20000 - 29999	30000 - 49999	50000이 미 상 50000 and More	산 란 용 For Egg	육 용 For Meat		
-	-	2	-	-	1	27	13	15	Pundang-gu
-	1	-	-	-	-	55	35	23	Uijongbu-shi
-	-	-	-	-	-	12	5	9	Anyang-shi
-	-	-	-	-	-	5	3	3	Manan-gu
-	-	-	-	-	-	7	2	6	Tongan-gu
-	-	-	-	-	-	52	14	39	Puchon-shi
-	-	-	-	-	-	21	2	19	Wonmi-gu
-	-	-	-	-	-	23	9	14	Sosa-gu
-	-	-	-	-	-	8	3	6	Ojong-gu
-	1	-	-	-	-	31	8	25	Kwangmyong-shi
3	28	38	20	10	3	467	242	249	Pyongtaek-shi
1	9	23	9	7	2	147	73	75	Tongduchon-shi
-	-	-	-	-	-	217	59	165	Ansan-shi
3	13	13	1	3	2	182	88	111	Koyang-shi
-	-	-	-	-	-	23	17	7	Kwachon-shi
-	1	-	-	-	-	25	12	13	Kuri-shi
2	22	12	7	4	2	404	218	206	Namyangju-shi
1	7	2	-	-	1	76	30	50	Osan-shi
1	1	1	-	-	-	213	115	118	Shihung-shi
-	-	-	-	-	-	14	8	13	Kunpo-shi
-	-	-	-	-	-	51	16	35	Uiwang-shi
1	8	2	1	-	-	48	21	29	Hanam-shi
4	19	54	16	14	7	376	218	169	Yangju-gun
4	33	24	6	13	4	661	462	229	Yoju-gun
10	34	45	21	16	3	544	302	290	Hwasong-gun
5	42	56	12	14	2	637	301	383	Paju-gun
4	12	4	5	7	3	344	201	182	Kwangju-gun
3	8	20	15	13	5	436	240	211	Yonchon-gun
12	45	63	32	21	12	756	370	441	Pochon-gun
2	14	15	12	3	-	555	247	327	Kaeryong-gun
4	15	37	14	10	3	913	428	547	Yangpyong-gun
10	60	36	15	17	8	539	302	265	Ichon-gun
9	55	48	22	21	1	521	146	381	Yongin-gun
2	18	40	13	12	7	564	280	326	Ansong-gun
4	24	33	10	6	-	273	162	125	Kimpo-gun
37	83	71	30	23	9	12 735	5 000	8 633	Kangwon-do
7	3	2	4	-	3	1 251	424	865	Chuncheon-shi
4	35	30	7	9	-	721	352	438	Wonju-shi
4	8	4	1	-	1	847	554	386	Kangrung-shi
1	1	-	1	1	-	290	205	111	Tonghae-shi
-	1	1	-	-	-	127	70	71	Taebaek-shi
2	1	1	-	-	-	105	56	56	Sokcho-shi
1	1	2	2	-	1	997	586	539	Samchok-shi
3	5	9	3	5	1	1 262	422	932	Hongchon-gun
-	1	5	3	2	2	989	447	591	Hongsong-gun
-	-	-	-	-	-	1 182	286	983	Youngwol-gun
-	2	-	-	-	-	909	34	891	Pyongchang-gun
1	1	-	-	-	-	1 020	349	777	Chongson-gun
4	5	4	3	5	1	561	259	378	Chonwon-gun
5	7	10	4	1	-	608	233	391	Hwachon-gun
2	7	1	1	-	-	415	173	260	Yanggu-gun
3	4	-	1	-	-	730	174	618	Inja-gun
-	1	2	-	-	-	271	90	192	Kosong-gun
-	-	-	-	-	-	450	286	204	Yangyang-gun
46	117	109	44	32	9	6 948	2 434	5 041	Chungchongbuk-do
3	5	4	1	-	-	187	106	112	Chongju-shi
2	1	2	1	-	-	81	48	51	Sangdang-gu
1	4	2	-	-	-	106	58	61	Hungdok-gu

10 닭 사육 규모

No. of Farm Households Raising Chickens

단위 : 농가...가구

행정구역	사육규모 No. of Farm Households Raising												
	계	1-19마리	20	50	100	500	1000	1500	2000				
	Total	1-19 Head	49	99	499	999	1499	1999	2999				
충청	추천	시	820	591	108	24	20	1	-	1	3		
		시	923	739	108	35	23	4	1	-	1		
충청	전남	군	734	507	78	19	17	9	7	7	5		
		군	517	400	61	12	16	5	3	1	4		
		군	732	641	47	6	21	3	-	-	2		
		군	617	510	71	13	13	-	-	-	2		
		군	455	361	46	8	10	3	-	-	1		
		군	814	658	77	9	11	2	-	-	5		
		군	416	299	53	5	9	4	1	1	1		
		군	597	462	77	22	19	2	-	1	2		
		소	136	114	10	2	2	-	-	-	1		
		도	11 229	8 962	951	181	185	37	33	13	42		
충청	전북	시	865	650	44	10	24	3	5	-	5		
		시	965	743	119	24	18	2	2	1	4		
		시	643	489	61	23	17	3	5	4	-		
		시	280	125	32	3	14	5	3	3	3		
		시	872	732	49	15	15	1	3	-	3		
		군	505	428	43	8	8	2	2	-	1		
		군	320	222	32	10	5	1	2	-	1		
		군	723	540	70	14	15	2	1	-	1		
		군	864	701	79	16	17	4	-	-	1		
		군	909	722	131	10	6	2	1	-	4		
충청	전북	군	799	701	51	7	5	1	1	1	2		
		군	612	451	34	11	12	1	1	2	9		
		1 443	1 345	38	6	12	3	2	1	2			
		군	530	436	70	7	6	1	1	-	1		
		군	858	647	92	16	7	6	4	1	5		
		소	41	30	6	1	4	-	-	-	-		
		도	8 674	6 500	941	238	203	33	32	9	47		
		충청	전북	시	172	82	64	15	3	-	1	-	1
				구	26	13	3	4	-	-	1	-	1
				구	146	69	61	11	3	-	-	-	-
충청	전남	시	305	222	41	13	12	-	1	-	1		
		시	700	481	55	9	16	5	3	2	11		
		시	734	546	78	17	9	5	4	-	5		
		시	774	551	90	22	21	-	3	1	7		
		시	1 028	587	161	43	25	1	5	-	15		
충청	전남	군	372	210	57	27	24	4	2	1	2		
		1.042	862	115	22	27	-	1	-	-			
		군	433	375	38	9	4	1	-	-	-		
		군	822	744	42	10	7	3	4	2	1		
		군	719	617	52	13	11	2	1	1	1		
		군	613	507	38	15	11	2	-	1	1		
		군	356	258	39	5	9	4	1	-	1		
군	604	458	71	18	24	6	6	1	1				
도	15 943	13 373	1 534	270	238	36	40	15	47				
충청	전남	시	33	20	3	-	-	1	1	-	2		
		시	43	36	3	-	1	-	1	-	-		
		1 819	1 455	266	59	29	2	5	2	4			
		시	554	388	66	10	13	2	-	-	2		
		시	156	134	17	3	1	-	1	-	-		
시	654	530	78	24	18	1	2	-	-				
충청	전남	군	518	422	63	9	8	4	1	1	-		
		군	904	747	93	13	15	-	1	1	1		
		1 015	825	149	25	8	-	1	1	1			
		군	426	323	40	7	7	3	1	5	9		
		1 522	1 372	120	17	12	1	-	-	-			
		1 430	1 323	71	11	18	1	1	-	2			
		1 218	1 028	111	18	27	2	1	1	1			

및 용 도 별 농 가 수

by Size and Use

Unit : F.H....Household

별 농 가 Chickens by Size						공 도 별 농 가 No. of F.Hs. Raising Chickens by Use				Administrative Districts
3000 - 4999	5000 - 9999	10000 - 19999	20000 - 29999	30000 - 49999	50000미 상 50000 and More	산 관 공 For Egg		육 For Meat		
4	23	29	9	7	-	820	339	527	Chungju-shi	
6	3	3	-	-	-	923	348	651	Chechon-shi	
12	25	35	6	7	-	734	277	510	Chongwon-gun	
3	7	-	3	2	-	517	101	452	Poun-gun	
2	3	5	1	1	-	732	276	533	Okchon-gun	
2	4	1	1	-	-	617	236	459	Yongdong-gun	
1	12	2	4	6	1	455	9	450	Chinchan-gun	
7	14	16	6	6	3	814	367	517	Koesan-gun	
5	12	11	7	3	5	416	170	281	Umsong-gun	
1	6	1	4	-	-	597	137	468	Tanyang-gun	
-	3	2	2	-	-	136	68	81	Chungpyong-chulchangs	
77	286	239	131	61	31	11 229	5 720	6 403	Chungchongnam-do	
11	43	41	17	9	3	865	320	571	Chonan-shi	
12	24	10	2	3	1	965	523	576	Kongju-shi	
2	9	17	8	3	2	643	363	321	Poryong-shi	
10	36	17	21	5	3	280	145	147	Asan-shi	
-	17	17	10	8	2	872	399	556	Sosan-shi	
1	7	3	1	-	1	505	284	281	Kumsan-gun	
3	10	18	5	8	3	320	85	258	Yongi-gun	
5	20	31	15	4	5	723	309	457	Nonsan-gun	
2	10	13	11	7	3	864	454	490	Puyo-gun	
2	11	7	8	4	1	909	358	616	Sochon-gun	
4	9	9	5	3	-	799	473	405	Chongyang-gun	
12	52	18	7	2	-	612	405	248	Hongsong-gun	
5	9	12	1	3	4	1 443	727	747	Yesan-gun	
1	2	3	2	-	-	530	353	250	Taeon-gun	
7	27	23	18	2	3	858	496	460	Tangjin-gun	
-	-	-	-	-	-	41	26	20	Kyeryong-chulchangso	
65	211	167	118	84	26	8 674	3 346	5 938	Chollabuk-do	
3	-	3	-	-	-	172	41	137	Chonju-shi	
2	-	2	-	-	-	26	13	16	Wansan-gu	
1	-	1	-	-	-	146	28	121	Tokchin-gu	
-	3	2	6	3	1	305	26	289	Kunsan-shi	
21	40	34	16	7	-	700	178	540	Iksan-shi	
6	20	15	17	8	4	734	270	501	Chongup-shi	
4	12	12	21	22	8	774	465	370	Namwon-shi	
14	90	54	18	11	4	1 028	419	692	Kimje-shi	
5	7	10	11	11	1	372	145	267	Wanju-gun	
1	3	2	7	2	-	1 042	296	796	Chinan-gun	
2	2	-	1	1	-	433	265	248	Muju-gun	
-	8	-	-	1	-	822	328	557	Changsu-gun	
3	5	4	2	6	1	719	345	439	Imshil-gun	
3	8	12	5	6	4	613	165	477	Sunchang-gun	
2	10	12	9	4	2	356	208	174	Kochang-gun	
1	3	7	5	2	1	604	195	451	Puan-gun	
50	107	87	49	70	27	15 943	5 822	11 442	Chollanam-do	
2	3	1	-	-	-	33	5	28	Mokpo-shi	
-	2	-	-	-	-	43	13	34	Yosu-shi	
6	6	2	3	1	-	1 419	1 035	999	Sunchon-shi	
3	16	15	11	19	9	554	179	416	Naju-shi	
-	-	-	-	-	-	156	77	93	Yochon-shi	
-	-	1	-	-	-	654	174	519	Kwangyang-shi	
1	5	3	-	1	-	518	201	346	Tamyang-gun	
2	5	9	7	9	1	904	320	663	Koksang-gun	
-	-	2	1	2	-	1 015	565	594	Kuryo-gun	
9	9	10	1	2	-	426	245	227	Yochon-gun	
-	-	-	-	-	-	1 522	166	1 385	Kohung-gun	
2	-	1	-	-	-	1 430	539	1 037	Pesong-gun	
2	8	9	5	4	1	1 218	396	906	Hwasun-gun	

및 용 도 별 농 가 수 by Size and Use

Unit : F.H....Household

닭 농 가 Chickens by Size						농 도 닭 농 가 No. of F.Hs. Raising Chickens by Use				Administrative Districts
3000 - 4999	5000 - 9999	10000 - 19999	20000 - 29999	30000 - 49999	50000이 상 50000 and More	신 란 용 For Egg	육 용 For Meat			
-	-	1	-	-	-	875	196	702	Changhung-gun	
-	1	-	-	1	1	732	276	545	Kangjin-gun	
1	2	1	1	1	-	671	332	435	Haenam-gun	
5	8	11	4	4	3	463	146	335	Yongam-gun	
9	15	9	2	3	2	334	167	199	Muan-gun	
-	16	5	8	14	4	408	103	320	Hampyong-gun	
4	9	6	5	8	3	565	238	401	Yonggwang-gun	
1	1	1	1	1	3	627	164	538	Changsong-gun	
-	-	-	-	-	-	190	34	158	Wando-gun	
2	1	-	-	-	-	99	32	72	Chindo-gun	
1	-	-	-	-	-	687	219	490	Shinan-gun	
204	517	235	68	61	23	17 757	8 940	10 394	Kyongsangbuk-do	
9	11	3	1	-	1	548	277	318	Pohang-shi	
-	1	-	1	-	-	181	66	123	Nam-gu	
9	10	3	-	-	1	367	211	195	Puk-gu	
21	112	47	2	3	2	580	390	246	Kyongju-shi	
24	108	57	13	10	4	1 040	765	325	Kimchon-shi	
6	27	8	2	-	1	1 778	629	1 284	Andong-shi	
4	14	6	1	1	-	221	142	111	Kumi-shi	
10	21	23	12	16	2	553	383	235	Yongju-shi	
7	32	12	10	3	3	457	197	289	Yongchon-shi	
16	22	17	7	11	2	1 202	623	664	Sangju-shi	
6	9	1	2	3	-	1 083	640	495	Mungyong-shi	
8	18	4	3	1	-	381	137	264	Kyongsan-shi	
-	5	1	-	-	1	1 043	389	677	Kunwi-gun	
23	28	5	-	1	2	1 306	694	771	Uisong-gun	
1	6	-	1	-	-	1 062	299	855	Chongsong-gun	
-	-	-	-	-	-	788	293	568	Yongyang-gun	
6	5	-	-	1	-	444	270	263	Yongdok-gun	
1	2	2	1	-	-	814	338	522	Chongdo-gun	
-	4	4	1	-	-	248	96	182	Koryong-gun	
1	15	3	-	1	1	496	232	320	Songju-gun	
52	55	26	6	2	1	575	386	216	Chilgok-gun	
3	2	3	-	2	-	1 012	705	445	Yechon-gun	
5	21	13	6	6	3	1 330	573	918	Ponghwa-gun	
1	-	-	-	-	-	722	464	369	Ulchin-gun	
-	-	-	-	-	-	74	18	57	Ullung-gun	
116	240	146	39	25	12	13 357	6 866	7 610	Kyongsangnam-do	
-	2	1	-	-	-	310	119	223	Changwon-shi	
11	18	13	2	1	1	538	355	265	Ulsan-shi	
-	-	-	-	-	-	53	27	32	Chung-gu	
-	1	-	-	-	-	46	34	16	Nam-gu	
-	-	-	-	-	-	11	4	7	Tong-gu	
11	17	13	2	1	1	428	290	210	Ulju-gu	
-	8	3	2	-	-	271	187	132	Masan-shi	
-	3	3	1	-	-	217	152	112	Happo-gu	
-	5	-	1	-	-	54	35	20	Hoewon-gu	
6	12	3	2	2	1	1 037	188	896	Chinju-shi	
1	3	5	-	-	-	89	52	41	Chinhae-shi	
1	4	-	-	1	-	227	171	81	Tongyong-shi	
25	10	-	1	-	-	882	623	339	Sachon-shi	
13	20	10	2	1	1	395	292	116	Kimhae-shi	
2	18	10	1	2	-	363	200	193	Miryang-shi	
3	8	11	1	2	2	552	311	289	Koje-shi	
7	6	-	1	1	-	970	593	491	Uiryong-gun	
1	7	9	3	-	-	403	229	199	Haman-gun	
4	16	15	5	3	1	392	81	319	Changnyong-gun	
2	36	30	9	9	3	378	186	206	Yangsan-gun	
3	13	10	4	-	1	739	517	309	Kosong-gun	

10 닭 사육 규모

No. of Farm Households Raising Chickens

단위 : 농가...가구

행 구	성 역	사 육 규 모 No. of Farm Households Raising								
		계	1-19마리	20	50	100	500	1000	1500	2000
		Total	1-19 Head	_49	_99	_499	_999	_1499	_1999	_2999
남	해	685	644	26	4	7	-	-	-	2
하	동	1 806	1 600	126	27	33	3	1	-	-
산	청	1 155	941	105	31	35	4	8	6	2
함	양	1 015	851	90	19	8	2	7	1	5
거	창	549	410	48	16	13	4	2	1	3
합	천	601	515	42	19	13	-	1	1	2
제	주	237	60	23	13	32	12	10	4	2
제	주	32	8	2	2	7	3	2	1	-
시	귀	24	3	2	2	4	3	1	-	1
	포									
북	제	128	33	12	7	11	2	6	2	1
남	제	53	16	7	2	10	4	1	1	-

및 용 도 별 농 가 수
by Size and Use

Unit : F.H....Household

별 종 가 Chickens by Size						용 도 별 농 가 No. of F.Hs. Raising Chickens by Use			Administrative Districts
3000 - 4999	5000 - 9999	10000 - 19999	20000 - 29999	30000 - 49999	50000리 이 상 50000 and More	산 관 용 목 For Egg	관 용 목 For Meat		
-	2	-	-	-	-	685	411	384	Namhae-gun
7	6	2	1	-	-	1 806	399	1 477	Hadong-gun
5	11	2	3	1	1	1 155	505	738	Sanchong-gun
9	14	8	-	1	-	1 015	588	506	Hamyang-gun
16	24	11	1	-	-	549	427	194	Kochang-gun
-	2	3	1	1	1	601	432	212	Hapchon-gun
11	33	25	9	1	2	237	118	134	Cheju-do
1	5	1	-	-	-	32	14	21	Cheju-shi
7	1	-	-	-	-	24	9	17	Sogwipo-shi
3	21	21	7	-	2	128	76	60	Pukcheju-gun
-	6	3	2	1	-	53	19	36	Namjeju-gun

11 닭 사육 규모 및

No. of Chickens by Size

단위 : 가축...마리

영역	사육규모 No. of Chickens								
	계 Total	1-19마리 1-19 Head	20 - 49	50 - 99	100 - 499	500 - 999	1000 - 1499	1500 - 1999	2000 - 2999
전국	94 042 512	489 897	283 705	147 006	436 201	253 429	387 285	292 316	955 262
영농주체별									
개인농가	91 099 694	489 659	283 248	146 302	429 090	242 991	379 645	284 199	943 920
기관매	1 964 793	60 734	36 024	18 883	34 737	11 547	15 410	10 500	33 410
합계	89 134 901	428 925	247 224	127 419	394 353	231 444	364 235	273 699	910 510
준농가	2 942 818	238	457	704	7 111	10 438	7 640	8 117	11 342
학부	134 102	82	71	360	3 737	5 299	4 240	3 008	11 342
정교	76 001	36	40	144	1 030	1 954	-	3 509	-
중교	7 492	81	142	50	1 234	1 985	2 400	1 600	-
업	2 487 748	17	61	50	100	-	-	-	-
기타	237 475	22	143	100	1 010	1 200	1 000	-	-
경지규모별									
경지없	43 558 471	5 599	9 328	10 851	56 430	66 782	144 639	122 162	430 355
0.1ha미	3 979 501	4 819	5 660	5 008	16 076	11 750	24 131	10 800	48 490
0.1-0.2	5 319 036	22 645	18 260	12 592	40 327	24 055	30 355	20 390	74 350
0.2-0.3	3 260 479	20 543	13 574	8 269	22 282	13 750	14 830	20 210	49 712
0.3-0.5	8 187 007	51 576	31 922	18 814	47 023	29 220	32 950	26 390	83 800
0.5-0.7	5 778 046	52 867	28 905	15 207	42 936	24 477	31 785	17 150	68 230
0.7-1.0	6 251 604	76 349	37 809	18 053	54 702	18 286	21 600	18 709	40 600
1.0-1.5	7 276 763	100 082	45 343	21 377	54 140	21 797	28 300	17 486	57 140
1.5-2.0	3 731 493	63 049	32 070	13 249	38 520	11 905	16 110	21 758	47 158
2.0-2.5	2 299 379	37 268	19 825	7 838	20 056	13 990	13 105	6 350	21 215
2.5-3.0	1 200 782	20 579	13 115	4 743	14 938	3 300	9 240	1 600	10 220
3.0-5.0	2 275 537	27 217	20 434	8 258	18 419	8 132	10 600	7 702	13 600
5.0ha이상	924 414	7 304	7 460	2 747	10 352	5 985	9 640	1 609	10 392
시도별									
서울특별시	57 212	204	494	324	1 190	-	-	-	-
부산광역시	259 660	1 452	2 096	1 920	6 328	13 200	19 600	10 500	33 200
대구광역시	426 396	3 086	1 961	1 939	4 880	4 230	5 000	1 500	4 500
대전광역시	966 709	13 890	15 146	4 437	8 800	4 480	7 260	3 376	14 500
충청남도	308 500	2 454	1 036	1 187	2 952	1 200	4 200	3 400	4 000
충청북도	186 054	2 857	2 254	1 419	4 774	1 700	5 200	4 500	8 500
경상남도	28 873 546	37 910	32 237	23 493	80 046	44 575	60 105	38 179	127 080
경상북도	4 040 665	67 376	41 510	22 114	59 883	26 812	29 220	24 300	50 000
충청남도	5 299 758	34 837	19 952	9 300	29 999	19 760	14 400	20 678	60 910
충청북도	12 804 437	50 235	24 224	10 111	35 050	22 461	35 066	21 097	93 981
전라남도	11 003 764	39 828	24 126	13 348	35 332	19 697	34 209	13 920	100 042
전라북도	7 740 132	81 337	37 787	14 901	43 253	20 157	43 236	24 592	101 320
경상남도	13 637 617	91 401	48 778	22 829	53 849	38 746	57 167	62 702	161 198
경상북도	7 338 560	62 530	31 473	19 034	63 164	29 711	62 422	57 572	192 031
제주도	1 099 502	500	631	650	6 701	6 700	10 200	6 000	4 000
서울특별시	57 212	204	494	324	1 190	-	-	-	-
성남시	150	-	-	-	150	-	-	-	-
안성시	3 000	-	-	-	-	-	-	-	-
고양시	220	-	50	50	120	-	-	-	-
포천시	38	38	-	-	-	-	-	-	-
원주시	50	-	-	50	-	-	-	-	-
의정부시	377	17	20	50	290	-	-	-	-
김포시	49 000	-	-	-	-	-	-	-	-
양주시	95	15	80	-	-	-	-	-	-
강릉시	3 630	64	29	114	423	-	-	-	-
영월군	227	-	20	-	207	-	-	-	-
평안북도	-	-	-	-	-	-	-	-	-
평안남도	-	-	-	-	-	-	-	-	-
서강도	100	-	100	-	-	-	-	-	-
충남도	40	-	40	-	-	-	-	-	-
충북도	-	-	-	-	-	-	-	-	-
충남도	285	70	155	60	-	-	-	-	-

용도별 마리수
and Use

Unit : Chicken...Head

마리 by Size						용도별 마리수 No. of Chickens by Use						Administrative Districts
3000 - 4999	5000 - 9999	10000 - 19999	20000 - 29999	30000 - 49999	50000 이상 50000 and more	산란용 For Egg		육용 For Meat				
2 630 623 15 356 192 21 289 668 16 216 341 19 208 158 16 096 429 94 042 512 46 041 862 48 000 650	Whole Country											
By Type of Agri. Holding												
2 613 269 15 312 992 21 279 668 16 149 241 19 103 158 13 442 312 91 099 694 43 288 141 47 811 553	Private Farm Household											
38 550 385 422 452 610 301 000 428 900 137 066 1 964 793 968 791 996 002	For Home Consumption											
2 574 719 14 927 570 20 827 058 15 848 241 18 674 258 13 305 246 89 134 901 42 319 350 46 815 551	For Sale											
17 354 43 200 10 000 67 100 105 000 2 654 117 2 942 818 2 753 721 189 097	Institutional Holding											
9 766 15 000 - 20 100 - 61 097 134 102 119 828 14 274	School											
7 588 11 700 - - - 50 000 76 001 68 490 7 511	Govt. & Public Agency											
- - - - - - 7 492 3 482 4 010	Religious Body											
- 5 500 10 000 47 000 65 000 2 360 020 2 487 748 2 325 640 162 108	Private Corporation											
- 11 000 - - 40 000 183 000 237 475 236 281 1 194	Etc.											
By Size of Cropland												
1 276 524 7 723 099 10 017 265 6 865 159 8 707 357 8 122 921 43 558 471 25 387 490 18 170 981	Without Cropland											
110 577 688 390 852 520 858 880 814 600 527 800 3 979 501 1 751 294 2 228 207	Less than 0.1ha											
201 640 940 834 1 278 553 784 049 910 920 960 066 5 319 036 2 734 295 2 584 741	0.1 - 0.2											
141 300 817 894 910 930 594 900 520 685 111 600 3 260 479 1 419 622 1 840 857	0.2 - 0.3											
198 825 1 179 499 1 725 323 1 318 601 1 856 916 1 586 148 8 187 007 3 734 829 4 452 178	0.3 - 0.5											
125 620 726 579 1 527 060 1 193 530 1 305 050 618 650 5 778 046 2 545 001 3 233 045	0.5 - 0.7											
138 066 975 660 1 589 520 1 319 240 1 117 370 825 640 6 251 604 2 219 941 4 031 663	0.7 - 1.0											
147 535 1 097 868 1 569 893 1 515 892 1 664 910 935 000 7 276 763 2 443 379 4 833 384	1.0 - 1.5											
111 310 466 240 803 414 702 800 908 610 495 300 3 731 493 1 123 448 2 608 045	1.5 - 2.0											
75 964 282 078 476 590 501 200 395 200 428 700 2 299 379 705 176 1 594 203	2.0 - 2.5											
39 982 209 688 113 630 118 000 411 740 230 007 1 200 782 321 903 878 879	2.5 - 3.0											
40 175 164 063 271 870 333 670 514 800 836 597 2 275 537 953 383 1 322 154	3.0 - 5.0											
23 105 84 300 153 100 110 420 80 000 418 000 924 414 702 101 222 313	5.0ha and More											
By Shi & Do												
6 000 - - - 49 000 - 57 212 52 538 4 674	Seoul-tukpyolsi											
36 500 80 864 54 000 - - 259 660 153 157 106 503	Pusan-kwangyok-shi											
31 500 103 300 114 500 54 000 42 000 54 000 426 396 305 871 120 525	Taegu-kwangyok-shi											
42 800 379 570 189 450 125 000 30 000 128 000 966 709 455 696 511 013	Inchon-kwangyok-shi											
13 700 92 171 93 200 - 32 000 57 000 308 500 97 265 211 235	Kwangju-kwangyok-shi											
6 000 25 800 103 050 20 000 - - 186 054 63 841 122 213	Taejon-kwangyok-shi											
319 123 3 585 917 7 317 061 5 185 882 6 753 301 5 268 637 28 873 546 14 822 087 14 051 459	Kyonggi-do											
129 610 601 440 896 630 673 500 788 270 630 000 4 040 665 1 926 365 2 114 300	Kangwon-do											
158 782 777 852 1 380 048 1 013 392 1 131 050 628 798 5 299 758 1 849 464 3 450 294	Chungchongbuk-do											
267 495 1 960 422 2 979 270 2 895 091 2 109 440 2 300 494 12 804 437 5 363 220 7 441 217	Chungchongnam-do											
229 700 1 452 083 2 049 104 2 576 000 2 871 375 1 545 000 11 003 764 3 147 405 7 856 359	Chollabuk-do											
180 730 703 729 1 037 378 1 108 040 2 372 672 1 971 000 7 740 132 3 261 701 4 478 431	Chollanam-do											
757 515 3 657 632 2 989 300 1 487 250 2 093 250 2 116 000 13 637 617 9 217 225 4 420 392	Kyongsangbuk-do											
412 568 1 670 892 1 791 977 871 886 900 800 1 172 500 7 338 560 4 596 093 2 742 467	Kyongsangnam-do											
38 600 264 520 294 700 206 300 35 000 225 000 1 099 502 729 934 369 568	Cheju-do											
6 000 - - - 49 000 - 57 212 52 538 4 674	Seoul-tukpyolsi											
- - - - - - 150 - 150	Songdong-gu											
3 000 - - - - - 3 000 3 000 - 150	Kwangjin-gu											
- - - - - 220 50 170	Chungnang-gu											
- - - - - 38 13 25	Tobong-gu											
- - - - - 50 - 50	Nowan-gu											
- - - - - 377 15 362	Unpyong-gu											
- - - - 49 000 49 000 - -	Mapo-gu											
- - - - - 95 57 38	Yangchon-gu											
3 000 - - - - 3 630 191 3 439	Kangso-gu											
- - - - - 227 - 227	Kuro-gu											
- - - - - - - -	Yongdungpo-gu											
- - - - - - - -	Kwanak-gu											
- - - - - 100 67 33	Socho-gu											
- - - - - 40 - 40	Kangnam-gu											
- - - - - - - -	Songpa-gu											
- - - - - 285 145 140	Kangdong-gu											

11 닭 사육 규모 및

No. of Chickens by Size

단위 : 가축...다리

행정구	명칭	사육규모 No. of Chickens								
		계 Total	1-19 1-19 Head	20 49	50 99	100 499	500 999	1000 1499	1500 1999	2000 2999
부산광역시		259 660	1 452	2 096	1 920	6 328	13 200	19 600	10 500	33 200
중서동영	구	-	-	-	-	-	-	-	-	-
동영	구	-	-	-	-	-	-	-	-	-
부산진	구	42	12	30	-	-	-	-	-	-
동래	구	-	-	-	-	-	-	-	-	-
남북해운대	구	90 175	-	-	50	325	9 700	16 400	10 500	31 200
해운대	구	65	15	50	-	-	-	-	-	-
사상	구	1 056	36	90	260	670	-	-	-	-
금정	구	281	10	21	50	200	-	-	-	-
서구	구	6 129	69	180	50	530	800	-	-	-
연수	구	95 325	638	927	623	2 373	2 700	1 000	-	2 000
수상	구	-	-	-	-	-	-	-	-	-
사상장	구	-	-	-	-	-	-	-	-	-
기장	구	20	-	20	-	-	-	-	-	-
	군	66 567	672	778	887	2 230	-	2 200	-	-
대구광역시		426 396	3 086	1 961	1 939	4 880	4 230	5 000	1 500	4 500
동성	구	65 072	384	551	507	1 230	1 900	-	1 500	2 500
남북수달	구	-	-	-	-	-	-	-	-	-
수달	구	60 724	330	324	260	600	710	-	-	-
성서성	구	43 603	81	160	262	600	-	2 000	-	-
성서성	구	8 990	80	60	50	-	500	-	-	-
	군	248 007	2 211	866	860	2 450	1 120	3 000	-	2 000
인천광역시		966 709	13 890	15 146	4 437	8 800	4 480	7 260	3 376	14 500
중남연남	구	11 770	1 634	2 679	907	2 470	2 080	-	-	2 000
연남	구	-	-	-	-	-	-	-	-	-
수동	구	242	62	30	50	100	-	-	-	-
수동	구	2 196	16	80	320	1 280	500	-	-	-
	구	10 942	192	200	240	400	900	1 010	-	-
부평	구	21 750	35	105	-	-	500	1 150	-	-
계서강	구	72 027	87	80	-	250	-	-	-	-
서강	구	273 133	113	160	160	600	-	1 000	-	2 000
화진	구	564 517	9 628	9 528	1 735	3 500	500	4 100	3 376	10 500
용유	구	10 132	2 123	2 284	1 025	200	-	-	-	-
광주광역시		308 500	2 454	1 036	1 187	2 952	1 200	4 200	3 400	4 000
동신	구	1 839	49	90	-	200	-	-	1 500	-
남북광	구	18 216	86	20	110	100	-	-	1 900	-
남북광	구	3 310	375	135	50	250	500	-	-	2 000
광산	구	31 674	497	190	687	800	-	1 000	-	2 000
	구	253 461	1 447	601	340	1 602	700	3 200	-	-
대전광역시		186 054	2 857	2 254	1 419	4 774	1 700	5 200	4 500	8 500
동중	구	22 408	488	405	395	1 570	500	-	-	-
서유대	구	2 435	164	157	100	314	700	1 000	-	-
유대	구	25 814	548	454	362	750	500	1 200	-	2 000
성덕	구	134 671	1 483	966	282	2 140	-	3 000	4 500	6 500
	구	126	174	272	280	-	-	-	-	-
경기		28 873 546	37 910	32 237	23 493	80 046	44 575	60 105	38 179	127 080
수원	시	112 053	425	547	510	1 290	800	3 470	1 609	2 192
장원	구	4 279	133	254	160	510	-	1 030	-	2 192
안성	구	16 884	145	40	250	200	800	1 440	1 609	-
팔달	구	90 890	147	253	100	580	-	1 000	-	-
성남	시	94 799	199	298	280	412	500	1 000	-	2 110
수정	구	757	54	103	100	-	500	-	-	-
정원	구	232	32	-	-	200	-	-	-	-

용도별 마리수
and Use

Unit : Chicken...Head

마리 by Size						용도별 마리수 No. of Chickens by Use			Administrative Districts
3000 4999	5000 9999	10000 19999	20000 29999	30000 49999	50000 이 상 50000 and More	산란용 For Egg	육용 For Meat		
36 500	80 864	54 000	-	-	-	259 660	153 157	106 503	Pusan-kwangyok-shi
-	-	-	-	-	-	-	-	-	Chung-gu
-	-	-	-	-	-	-	-	-	So-gu
-	-	-	-	-	-	-	-	-	Tong-gu
-	-	-	-	-	-	-	-	-	Yongdo-gu
-	-	-	-	-	-	42	42	-	Pusanjin-gu
-	-	-	-	-	-	-	-	-	Tongnae-gu
22 000	-	-	-	-	-	90 175	89 800	375	Nam-gu
-	-	-	-	-	-	-	65	32	Puk-gu
-	-	-	-	-	-	1 056	20	1 036	Haeundae-gu
-	-	-	-	-	-	-	281	120	Saha-gu
4 500	-	-	-	-	-	6 129	313	5 816	kumjong-gu
-	31 064	54 000	-	-	-	95 325	2 987	92 338	Kangso-gu
-	-	-	-	-	-	-	-	-	Yonje-gu
-	-	-	-	-	-	-	-	-	Suyong-gu
-	-	-	-	-	-	20	-	20	Sasang-gu
10 000	49 800	-	-	-	-	66 567	59 843	6 724	Kijang-gun
31 500	103 300	114 500	54 000	42 000	54 000	426 396	305 871	120 525	Taegu-kwangyok-shi
21 500	-	10 000	25 000	-	-	65 072	55 741	9 331	Tong-gu
-	-	-	-	-	-	-	-	-	So-gu
-	-	-	-	-	-	-	-	-	Nam-gu
-	16 500	-	-	42 000	-	60 724	7 521	53 203	Puk-gu
7 000	16 500	17 000	-	-	-	43 603	42 974	629	Susong-gu
-	8 300	-	-	-	-	8 990	527	8 463	Talso-gu
3 000	62 000	87 500	29 000	-	54 000	248 007	199 108	48 899	Talsong-gun
42 800	379 570	189 450	125 000	30 000	128 000	966 709	455 696	511 013	Inchon-kwangyok-shi
-	-	-	-	-	-	11 770	2 068	9 702	Chung-gu
-	-	-	-	-	-	-	-	-	Tong-gu
-	-	-	-	-	-	242	60	182	Nam-gu
-	-	-	-	-	-	2 196	960	1 236	Yonsu-gu
3 000	5 000	-	-	-	-	10 942	9 269	1 673	Namdong-gu
6 900	13 060	-	-	-	-	21 750	21 659	91	Bupyong-gu
-	57 560	14 050	-	-	-	72 027	48 332	23 695	Kyeyang-gu
4 000	41 700	65 400	-	30 000	128 000	273 133	174 262	98 871	So-gu
24 400	262 250	110 000	125 000	-	-	564 517	195 858	368 659	Kanghwa-gun
4 500	-	-	-	-	-	10 132	3 228	6 904	Ongjin-gun
13 700	92 171	93 200	-	32 000	57 000	308 500	97 265	211 235	Kwangju-kwangyok-shi
-	-	-	-	-	-	1 839	1 527	312	Tong-gu
-	16 000	-	-	-	-	18 216	18 011	205	So-gu
-	-	-	-	-	-	3 310	344	2 966	Nam-gu
6 500	-	20 000	-	-	-	31 674	5 306	26 368	Puk-gu
7 200	76 171	73 200	-	32 000	57 000	253 461	72 077	181 384	Kwangsang-gu
6 000	25 800	103 050	20 000	-	-	186 054	63 841	122 213	Taejon-kwangyok-shi
3 000	6 000	10 050	-	-	-	22 408	6 640	15 768	Tong-gu
-	-	-	-	-	-	2 435	75	2 360	Chung-gu
-	-	-	20 000	-	-	25 814	21 708	4 106	So-gu
3 000	19 800	93 000	-	-	-	134 671	35 255	99 416	Yusong-gu
-	-	-	-	-	-	732	127	605	Taejeon-gu
319 123	3 585 917	7 317 061	5 185 882	6 753 301	5 268 637	28 873 546	14 822 087	14 051 459	Kyonggi-do
13 810	64 400	23 000	-	-	-	112 053	22 074	89 979	Suwon-shi
-	-	-	-	-	-	4 279	2 439	1 840	Changan-gu
-	12 400	-	-	-	-	16 884	10 722	6 162	Kuonsong-gu
13 810	52 000	23 000	-	-	-	90 890	8 913	81 977	Paldal-gu
-	-	20 000	-	-	70 000	94 799	936	93 863	Songnam-shi
-	-	-	-	-	-	757	614	143	Sujung-gu
-	-	-	-	-	-	232	32	200	Chungwon-gu

11 닭 사육 규모 및 No. of Chickens by Size

단위 : 가축...마리

행정구역	사육규모별 No. of Chickens								
	계	1-19마리	20	50	100	500	1000	1500	2000
	Total	1-19 Head	49	99	499	999	1499	1999	2999
분양구	93 810	113	195	180	212	-	1 000	-	2 110
의정부시	8 635	204	231	240	1 460	500	-	-	-
안양시	1 714	53	30	131	400	-	1 100	-	-
안양시	1 181	30	-	51	-	-	1 100	-	-
안양시	533	23	30	80	400	-	-	-	-
부천시	5 551	236	325	230	1 960	1 800	1 000	-	-
부천시	1 018	123	85	100	710	-	-	-	-
부천시	3 620	100	90	130	500	1 800	1 000	-	-
부천시	913	13	150	-	750	-	-	-	-
광명시	10 470	117	133	170	550	500	-	-	-
광명시	1 900 858	2 113	1 246	480	1 260	1 100	3 400	3 300	2 000
광명시	996 882	587	395	350	600	1 820	-	-	4 130
광명시	6 306	1 162	830	581	1 533	1 200	1 000	-	-
광명시	610 604	490	1 135	958	3 952	2 400	2 160	-	2 000
광명시	599	104	145	250	100	-	-	-	-
구미시	10 089	88	251	50	200	-	-	-	-
구미시	797 790	1 784	1 734	1 012	4 673	3 800	3 430	1 500	5 430
구미시	202 402	357	245	280	600	-	-	-	-
구미시	38 939	957	992	1 295	3 245	1 100	-	1 500	-
구미시	669	69	160	50	390	-	-	-	-
구미시	2 172	186	262	320	904	500	-	-	-
구미시	119 825	119	177	385	604	1 260	1 000	-	2 000
양주시	2 241 423	1 370	1 114	682	2 560	1 100	2 000	-	4 500
양주시	1 499 627	2 937	1 639	853	2 928	4 040	1 310	-	9 200
양주시	2 193 863	2 167	1 857	1 387	3 352	700	6 200	1 500	12 100
양주시	1 935 717	2 560	2 015	1 090	7 453	3 256	3 215	-	10 968
양주시	738 613	1 620	1 961	1 178	1 250	744	2 000	1 500	6 000
양주시	1 458 682	1 970	1 347	1 142	5 460	1 000	3 000	-	4 000
포천시	3 682 575	2 908	2 705	1 915	7 991	4 250	8 300	3 000	4 000
포천시	667 902	2 350	1 992	1 710	6 150	1 500	2 200	4 500	10 000
포천시	1 387 234	4 009	3 554	2 691	8 170	2 000	6 840	4 500	2 000
포천시	2 739 403	1 826	1 104	1 051	2 115	1 700	2 360	6 150	16 000
포천시	2 444 753	1 647	1 572	743	3 955	5 270	3 000	4 600	13 000
포천시	1 964 116	2 405	1 597	913	1 949	535	1 120	1 520	9 450
포천시	999 281	891	644	566	2 580	1 200	1 000	3 000	6 000
강원도	4 040 665	67 376	41 510	22 114	59 883	26 812	29 220	24 300	50 000
춘천시	455 134	6 598	4 442	2 779	5 360	2 035	1 200	1 500	4 500
춘천시	1 162 506	3 393	2 510	695	3 608	1 400	2 000	3 000	8 500
춘천시	256 085	4 310	3 672	1 743	4 400	2 200	4 100	1 500	-
춘천시	69 745	1 347	691	550	1 200	1 257	1 200	1 500	-
춘천시	28 105	512	553	620	1 720	700	1 000	-	-
춘천시	29 921	455	408	438	1 000	1 500	1 000	-	2 000
춘천시	149 479	5 163	2 396	1 240	1 780	1 900	3 200	1 500	2 000
홍천군	459 196	6 579	4 145	1 925	7 637	2 640	4 320	1 600	6 000
홍천군	345 710	5 369	3 121	1 790	6 730	2 700	-	1 500	4 500
홍천군	21 912	6 550	3 170	1 537	2 955	-	1 000	4 700	2 000
홍천군	31 780	5 233	2 645	975	1 727	2 200	1 000	1 500	-
홍천군	29 659	5 805	2 494	1 142	2 618	2 100	2 000	3 000	-
철원군	400 200	2 890	3 090	1 220	5 000	3 000	1 000	1 500	6 000
철원군	361 778	3 363	2 012	1 233	1 620	600	2 200	-	8 500
철원군	102 961	2 361	1 310	1 030	1 980	1 480	1 000	-	-
철원군	75 656	3 982	2 672	1 190	4 302	-	-	-	2 000
철원군	48 187	1 297	683	515	1 852	500	2 000	-	4 000
철원군	12 651	2 169	1 496	1 492	4 394	600	1 000	1 500	-
충청북도	5 299 758	34 837	19 952	9 300	29 999	19 760	14 400	20 678	60 910
충청북도	128 481	1 045	714	330	1 592	500	2 000	3 300	2 000
충청북도	59 140	448	200	150	842	-	1 000	-	-
충청북도	69 341	597	514	180	750	500	1 000	3 300	2 000

용도별 마리수
and Use

Unit : Chicken...Head

마리 by Size						종 No. of Chickens by Use				Administrative Districts
3000 - 4999	5000 - 9999	10000 - 19999	20000 - 29999	30000 - 49999	50000마리 이상 50000 and more	산 For Egg	란 For Meat	중 For Meat		
-	-	20 000	-	-	70 000	93 810	290	93 520	Pundang-gu	
-	6 000	-	-	-	-	8 635	643	7 992	Uijongbu-shi	
-	-	-	-	-	-	1 714	802	912	Anyang-shi	
-	-	-	-	-	-	1 181	712	469	Manan-gu	
-	-	-	-	-	-	533	90	443	Tongan-gu	
-	-	-	-	-	-	5 551	1 514	4 037	Puchon-shi	
-	-	-	-	-	-	1 018	24	994	Wonmi-gu	
-	-	-	-	-	-	3 620	1 370	2 250	Sosa-gu	
-	-	-	-	-	-	913	120	793	Ojong-gu	
-	9 000	-	-	-	-	10 470	560	9 910	Kwangmyong-shi	
9 000	209 001	471 792	439 080	346 086	411 000	1 900 858	1 134 326	766 532	Pyongtaek-shi	
3 000	70 000	312 600	202 900	266 500	134 000	996 882	877 908	118 974	Tongduchon-shi	
-	-	-	-	-	-	6 306	1 865	4 441	Ansan-shi	
11 160	95 364	157 165	25 000	106 120	202 700	610 604	367 843	242 761	Koyang-shi	
-	-	-	-	-	-	599	451	148	Kwachon-shi	
-	9 500	-	-	-	-	10 089	9 732	357	Kuri-shi	
7 127	164 900	150 200	162 700	141 500	148 000	797 790	497 637	300 153	Namyangju-shi	
3 000	56 050	24 500	-	-	117 370	202 402	116 073	86 329	Osan-shi	
4 000	8 000	17 850	-	-	-	38 939	21 217	17 722	Shihung-shi	
-	-	-	-	-	-	669	210	459	Kunpo-shi	
-	-	-	-	-	-	2 172	566	1 606	Uiwang-shi	
3 000	60 430	30 850	20 000	-	-	119 825	117 530	2 295	Hanam-shi	
15 230	127 670	716 552	366 045	477 100	525 500	2 241 423	1 803 842	437 581	Yangju-gun	
15 700	250 410	292 795	138 080	441 435	338 300	1 499 627	511 013	988 614	Yoju-gun	
33 730	253 940	585 730	480 910	576 190	234 100	2 193 863	1 138 138	1 055 725	Hwasong-gun	
20 810	310 957	698 452	264 321	510 620	100 000	1 935 717	647 410	1 288 307	Paju-gun	
15 360	94 300	55 100	118 600	268 400	170 600	738 613	622 671	115 942	Kwangju-gun	
9 000	58 360	285 703	336 100	468 900	282 700	1 458 682	583 261	875 421	Yonchon-gun	
42 976	334 150	846 600	712 300	728 500	982 980	3 682 575	2 589 646	1 092 929	Pochon-gun	
7 000	96 900	172 600	271 000	90 000	-	667 902	69 061	598 841	Kapyong-gun	
13 000	102 800	455 500	299 170	333 000	150 000	1 387 234	216 568	1 170 666	Yangpyong-gun	
38 620	465 410	511 720	354 300	603 460	733 587	2 739 403	1 335 771	1 403 632	Ichon-gun	
30 250	429 650	636 720	494 276	767 870	52 200	2 444 753	595 858	1 848 895	Yongin-gun	
8 850	135 025	468 432	288 600	428 120	615 600	1 964 116	1 094 732	869 384	Ansong-gun	
14 500	173 700	383 200	212 500	199 500	-	999 281	442 229	557 052	Kimpo-gun	
129 610	601 440	896 630	673 500	788 270	630 000	4 040 665	1 926 365	2 114 300	Kangwon-do	
24 320	19 400	28 000	85 000	-	270 000	455 134	107 151	347 983	Chunchon-shi	
13 890	266 610	377 210	164 550	315 140	-	1 162 506	864 772	297 734	Wonju-shi	
13 900	59 420	49 720	21 120	-	90 000	256 085	162 614	93 471	Kangrung-shi	
4 000	8 000	-	20 000	30 000	-	69 745	7 435	62 310	Tonghae-shi	
-	8 000	15 000	-	-	-	28 105	11 148	16 957	Taebaek-shi	
8 120	5 000	10 000	-	-	-	29 921	16 971	12 950	Sokcho-shi	
3 300	9 000	23 000	45 000	-	50 000	149 479	25 712	123 767	Samchok-shi	
9 000	31 270	111 000	60 000	163 080	50 000	459 196	35 174	424 022	Hongchon-gun	
-	7 000	63 000	60 000	70 000	120 000	345 710	107 183	238 527	Hongsong-gun	
-	-	-	-	-	-	21 912	4 187	17 725	Youngwol-gun	
-	16 500	-	-	-	-	31 780	5 015	26 765	Pyongchang-gun	
4 500	6 000	-	-	-	-	29 659	9 312	20 347	Chengson-gun	
13 500	30 000	50 000	63 000	170 000	50 000	400 200	245 532	154 468	Cherwon-gun	
18 080	50 370	130 620	103 130	40 050	-	361 778	195 116	166 662	Hwachon-gun	
7 000	49 600	10 000	27 200	-	-	102 961	62 044	40 917	Yanggu-gun	
10 000	27 010	-	24 500	-	-	75 656	33 694	41 962	Inje-gun	
-	8 260	29 080	-	-	-	48 187	28 749	19 438	Kosong-gun	
-	-	-	-	-	-	12 651	4 556	8 095	Yangyang-gun	
158 782	777 852	1 380 048	1 013 392	1 131 050	628 798	5 299 758	1 849 464	3 450 294	Chungchongbuk-do	
11 500	40 500	45 000	20 000	-	-	128 481	28 249	100 232	Chongju-shi	
8 500	8 000	20 000	20 000	-	-	59 140	15 538	43 602	Sangdang-gu	
3 000	32 500	25 000	-	-	-	69 341	12 711	56 630	Hungdok-gu	

11 닭 사육 규모 및
No. of Chickens by Size

단위 : 가축...마리

행정구	행정구	행정구	사육규모별 No. of Chickens										
			계 Total	1-19마리 1-19 Head	20-49 49	50-99 99	100-499 499	500-999 999	1000-1499 1499	1500-1999 1999	2000-2999 2999		
충청	충청	시시	1 036 008	3 962	2 856	1 291	3 384	500	-	1 500	6 568		
		시시	97 195	4 898	2 836	2 079	3 252	2 450	1 000	-	2 000		
충청	충청	군	1 047 936	3 386	2 031	1 185	3 153	5 250	7 400	11 170	10 708		
		군	207 045	2 638	1 704	640	2 723	2 800	3 000	1 500	8 000		
		군	168 169	3 846	1 124	388	4 595	2 020	-	-	4 610		
		군	89 299	3 288	1 934	814	2 623	-	-	-	5 000		
		군	526 056	2 342	1 114	435	1 465	1 500	-	-	2 150		
		군	850 756	3 949	1 988	469	2 200	1 480	-	-	11 070		
		군	887 312	1 816	1 359	287	1 417	2 050	1 000	1 508	2 000		
		군	172 330	3 046	2 042	1 282	3 395	1 210	-	1 700	4 304		
		군	89 171	621	250	100	200	-	-	-	2 500		
		충청	충청	남도	12 804 437	50 235	24 224	10 111	35 050	22 461	35 066	21 097	93 981
충청	충청	시시	1 913 235	2 356	1 172	564	5 320	2 450	5 116	-	12 450		
		시시	548 510	5 183	3 086	1 309	3 300	1 230	2 000	1 500	8 800		
		시시	744 196	3 034	1 605	1 312	3 745	1 800	5 200	6 400	-		
		시시	1 398 652	842	826	150	3 250	3 110	3 200	5 208	6 521		
		시시	1 038 880	4 241	1 229	810	2 740	700	3 600	-	6 500		
		군	172 228	2 531	1 233	424	1 050	1 100	2 750	-	2 500		
		군	915 731	1 488	805	538	700	500	2 000	-	2 000		
		군	1 399 512	3 141	1 765	788	3 430	1 000	1 000	-	2 000		
		군	895 631	4 049	1 921	920	2 790	2 051	-	-	2 000		
		군	572 463	5 041	3 057	535	1 210	1 200	1 000	-	8 500		
충청	충청	군	421 451	3 929	1 320	422	750	800	1 000	1 500	5 000		
		군	845 514	2 590	934	648	2 120	920	1 200	3 489	20 310		
		군	696 190	4 217	1 019	337	1 700	1 500	2 000	1 500	4 000		
		군	108 454	2 715	1 780	379	1 380	500	1 000	-	2 700		
		군	1 132 910	4 703	2 347	925	1 035	3 600	4 000	1 500	10 700		
		군	880	175	125	50	530	-	-	-	-		
		충청	충청	북도	11 003 764	39 828	24 126	13 348	35 332	19 697	34 209	13 920	100 042
		충청	충청	시구	52 236	602	1 820	784	330	-	1 200	-	2 000
				시구	30 614	110	70	234	-	-	1 200	-	2 000
				시구	21 622	492	1 750	550	330	-	-	-	-
충청	충청	시시	331 688	1 496	909	790	1 787	-	1 000	-	2 000		
		시시	1 377 333	2 926	1 405	450	2 680	2 900	3 300	3 000	24 512		
		시시	1 283 529	3 316	2 018	950	2 113	3 112	4 300	-	10 510		
		시시	2 006 896	3 549	2 307	1 110	3 680	-	3 500	1 500	14 450		
		시시	2 369 287	4 750	4 100	2 322	3 170	500	5 000	-	31 500		
충청	충청	군	891 557	1 317	1 579	1 676	4 841	2 150	2 124	1 500	4 520		
		군	287 120	5 182	2 745	1 368	4 825	-	1 000	-	-		
		군	79 737	2 129	1 004	548	532	800	-	-	-		
		군	102 766	3 877	1 074	590	1 450	1 840	4 465	3 000	2 400		
		군	414 173	3 475	1 322	710	2 013	1 000	1 200	1 820	2 150		
		군	782 815	2 415	959	810	1 931	1 200	-	1 500	2 000		
		군	656 770	1 559	1 012	270	1 820	2 795	1 000	-	2 000		
		군	367 857	3 235	1 872	970	4 160	3 400	6 120	1 600	2 000		
충청	충청	남도	7 740 132	81 337	37 787	14 901	43 253	20 157	43 236	24 592	101 320		
충청	충청	시시	39 641	81	60	-	-	500	1 000	-	4 000		
		시시	15 537	237	80	-	100	-	1 120	-	-		
		시시	227 960	10 809	6 623	2 097	5 750	1 000	5 726	1 500	8 500		
		시시	1 755 825	2 467	1 698	520	2 290	1 100	-	-	4 000		
		시시	2 749	905	390	154	200	-	1 100	-	-		
충청	충청	남도	27 065	3 208	1 962	1 245	3 150	500	2 000	-	-		
충청	충청	군	106 485	2 656	1 581	526	875	2 347	1 000	1 500	-		
		군	662 559	4 919	2 249	726	2 635	-	1 000	1 700	2 000		
		군	137 825	5 204	3 693	1 398	1 370	-	1 000	1 500	2 000		
		군	357 825	1 973	943	395	1 204	2 010	1 260	8 740	20 510		
		군	14 745	8 596	2 727	942	1 980	500	-	-	-		
		군	35 568	6 933	1 670	668	3 587	600	1 000	-	4 110		
		군	511 921	6 424	2 920	985	4 981	1 000	1 200	1 602	2 000		

용도별 마리수
and Use

Unit : Chicken...Head

아 리 by Size						용 도 별 마 리 No. of Chickens by Use			Administrative Districts
3000 - 4999	5000 - 9999	10000 - 19999	20000 - 29999	30000 - 49999	50000마리 이상 50000 and More	산 란	공 용	국 공 용	
14 015	166 919	370 533	204 450	260 030	-	1 036 008	299 692	736 316	Chungju-shi
20 500	18 280	39 900	-	-	-	97 195	27 550	69 645	Chechon-shi
42 103	169 900	440 420	139 000	212 230	-	1 047 936	581 649	466 287	Chongwon-gun
9 000	47 040	-	68 000	60 000	-	207 045	60 574	146 471	Poun-gun
6 000	15 556	71 170	25 860	33 000	-	168 169	70 461	97 708	Okchon-gun
7 550	28 100	10 430	29 560	-	-	89 299	53 680	35 619	Yongdong-gun
3 000	75 340	20 000	92 920	250 790	75 000	526 056	18 731	507 325	Chinchon-gun
24 000	80 300	204 300	136 000	215 000	170 000	850 756	72 579	778 177	Koesan-gun
17 682	82 057	139 226	153 112	100 000	383 798	887 312	456 174	431 138	Umsong-gun
3 432	37 860	17 069	96 990	-	-	172 330	146 858	25 472	Tanyang-gun
-	16 000	22 000	47 500	-	-	89 171	33 267	55 904	Chungpyong-chulchangso
267 495	1 960 422	2 979 270	2 895 091	2 109 440	2 300 494	12 804 437	5 363 220	7 441 217	Chungchongnam-do
36 400	292 480	553 060	389 760	339 010	273 097	1 913 235	1 162 744	750 491	Chonan-shi
43 100	168 502	117 500	45 000	90 000	58 000	548 510	311 632	236 878	Kongju-shi
6 000	66 200	218 690	181 310	120 160	128 740	744 196	328 733	415 463	Poryong-shi
36 893	240 780	237 930	469 792	155 000	235 150	1 398 652	801 958	596 694	Asan-shi
-	144 260	194 500	206 200	294 100	180 000	1 038 880	288 520	750 360	Sosan-shi
3 000	47 640	37 000	23 000	-	50 000	172 228	59 220	113 008	Kumsan-gun
10 000	76 500	212 000	112 000	296 000	201 200	915 731	597 208	318 523	Yonggi-gun
17 500	137 883	371 000	320 005	120 000	420 000	1 399 512	458 750	940 762	Nonsan-gun
7 000	63 000	166 900	240 000	235 000	170 000	895 631	10 379	885 252	Puyo-gun
6 500	79 100	93 920	185 400	137 000	50 000	572 463	40 723	531 740	Sochon-gun
13 000	62 610	120 520	110 600	100 000	-	421 451	147 572	273 879	Chongyang-gun
41 302	356 757	199 320	153 824	62 100	-	845 514	686 307	159 207	Hongsong-gun
17 500	62 910	147 930	21 200	96 070	334 307	696 190	200 248	495 942	Yesan-gun
3 000	10 000	45 000	40 000	-	-	108 454	23 415	85 039	Taeon-gun
26 300	151 800	264 000	397 000	65 000	200 000	1 132 910	245 468	887 442	Tangjin-gun
-	-	-	-	-	-	880	343	537	Kyeryong-chulchangso
229 700	1 452 083	2 049 104	2 576 000	2 871 375	1 545 000	11 003 764	3 147 405	7 856 359	Chollabuk-do
10 500	-	35 000	-	-	-	52 236	8 034	44 202	Chonju-shi
7 000	-	20 000	-	-	-	30 614	7 807	22 807	Wansan-gu
3 500	-	15 000	-	-	-	21 622	227	21 395	Tokchin-gu
-	21 056	25 000	130 000	92 650	55 000	331 688	125 048	206 640	Kunsan-shi
76 250	249 210	431 700	344 000	235 000	-	1 377 333	483 625	893 708	Iksan-shi
19 000	118 010	206 700	372 000	281 500	260 000	1 283 529	198 939	1 084 590	Chongju-shi
14 500	89 300	166 000	458 000	794 000	455 000	2 006 896	281 990	1 724 906	Namwon-shi
52 500	638 900	593 545	392 000	356 000	285 000	2 369 287	1 170 419	1 198 868	Kimje-shi
17 000	50 850	138 000	241 000	375 000	50 000	891 557	121 135	770 422	Wanju-gun
4 500	22 500	25 000	155 000	65 000	-	287 120	16 611	270 509	Chinan-gun
6 400	18 324	-	20 000	30 000	-	79 737	32 736	47 001	Muju-gun
-	53 070	-	-	31 000	-	102 766	34 225	68 541	Changsu-gun
11 050	34 008	45 325	47 000	203 100	60 000	414 173	32 342	381 831	Imshil-gun
9 000	59 500	150 500	111 000	212 000	230 000	782 815	128 484	654 331	Sunchang-gun
6 000	74 855	139 334	196 000	130 125	100 000	656 770	350 943	305 827	Kochang-gun
3 000	22 500	93 000	110 000	66 000	50 000	367 857	162 874	204 983	Puan-gun
180 730	703 729	1 037 378	1 108 040	2 372 672	1 971 000	7 740 132	3 261 701	4 478 431	Chollanam-do
7 000	17 000	10 000	-	-	-	39 641	3 032	36 609	Mokpo-shi
-	14 000	-	-	-	-	15 537	71	15 466	Yosu-shi
22 200	47 000	21 755	65 000	50 000	-	227 700	110 340	109 620	Sunchon-shi
9 100	119 000	177 650	245 000	608 000	585 000	1 755 825	784 803	971 022	Naju-shi
-	-	-	-	-	-	2 749	569	2 180	Yochon-shi
-	-	15 000	-	-	-	27 065	4 006	23 059	Kwangyang-shi
3 000	28 000	35 000	-	30 000	-	106 485	41 729	64 756	Tamyang-gun
8 080	29 210	102 500	151 540	296 000	60 000	662 559	30 610	631 949	Koksong-gun
-	-	30 000	22 000	49 660	-	137 825	4 262	133 563	Kuryo-gun
35 710	65 610	139 470	20 000	60 000	-	357 825	272 446	85 379	Yochon-gun
-	-	-	-	-	-	14 745	1 682	13 063	Kohung-gun
7 000	-	10 000	-	-	-	35 568	4 577	30 991	Posong-gun
6 000	47 809	96 000	135 000	146 000	60 000	511 921	433 737	78 184	Hwasun-gun

11 닭 사육 규모 및 No. of Chickens by Size

단위 : 가축...마리

종류	지역	사육규모별 No. of Chickens										
		계 Total	1-19마리 1-19 Head	20-49	50-99	100-499	500-999	1000-1499	1500-1999	2000-2999		
장상해일부합양완신	경상북도	21 169	4 083	1 070	481	1 235	1 000	3 300	-	-		
		113 474	3 756	948	420	1 750	2 200	4 800	1 600	-		
		98 268	3 673	1 605	560	2 330	500	3 000	4 600	6 000		
		625 084	1 860	804	570	1 750	1 500	2 200	-	17 700		
		647 037	1 450	907	680	1 360	1 600	2 000	-	11 100		
		1 189 113	1 621	637	360	680	800	4 000	-	2 000		
		758 410	2 933	972	355	450	-	2 200	-	11 400		
		354 896	2 783	2 403	710	3 000	1 000	1 000	-	2 000		
		3 792	966	470	280	1 276	800	-	-	-		
		18 596	438	148	180	300	1 200	3 330	-	2 000		
		14 588	3 362	1 227	649	1 000	-	-	1 850	2 000		
		13 637 617	91 401	48 778	22 829	53 849	38 746	57 167	62 702	161 198		
		표향	경상북도	270 358	2 576	2 670	2 080	7 600	5 247	4 626	8 752	15 628
				39 260	721	994	1 005	2 720	4 020	1 000	1 800	2 000
				231 098	1 855	1 676	1 075	4 880	1 227	3 626	6 952	13 628
경안	경상북도	1 747 068	1 900	1 703	1 005	3 740	3 300	8 600	6 600	7 700		
		2 491 585	4 325	2 446	674	2 150	1 800	2 100	1 800	11 000		
		415 141	10 384	5 083	1 572	3 420	1 050	2 000	4 950	10 110		
영양	경상북도	252 779	901	925	512	920	500	3 421	-	6 500		
		1 964 513	2 606	2 640	887	780	1 700	2 000	-	9 000		
		931 544	1 976	1 010	626	2 442	3 170	3 500	3 730	8 250		
영양	경상북도	1 221 994	6 927	3 667	1 105	4 995	3 764	2 050	3 170	7 000		
		258 921	6 132	3 328	1 593	2 650	-	-	-	7 500		
		333 370	1 889	856	760	3 250	1 515	2 400	10 800	4 000		
관외	경상북도	125 354	3 723	1 463	688	1 080	900	-	-	-		
		647 268	7 410	2 490	1 398	2 390	500	1 400	1 500	13 950		
		72 555	5 716	2 427	752	2 160	1 000	-	-	-		
		8 176	4 745	1 331	600	1 000	500	-	-	-		
고성	경상북도	97 197	2 344	1 906	847	1 100	-	1 000	1 500	2 500		
		88 997	4 738	2 413	1 507	2 439	1 000	1 200	3 000	2 000		
		105 470	1 299	841	380	2 150	-	2 400	1 500	2 000		
		263 192	2 942	1 710	790	1 350	2 700	-	-	2 500		
칠곡	경상북도	1 219 296	1 931	2 207	1 117	3 351	8 300	18 070	10 900	46 460		
		147 160	6 322	2 497	1 352	667	1 300	-	-	-		
		955 726	6 907	3 080	1 024	2 215	-	1 000	1 500	2 900		
		18 262	3 250	1 952	1 410	1 050	500	1 400	3 000	2 200		
함안	경상남도	1 691	458	133	150	950	-	-	-	-		
		7 338 560	62 530	31 473	19 034	63 164	29 711	62 422	57 572	192 031		
		39 297	1 513	1 224	1 010	2 550	1 000	-	1 500	-		
		498 517	2 162	2 557	2 095	8 921	4 250	4 200	3 312	13 000		
창원	경상남도	1 763	272	282	150	1 059	-	-	-	-		
		12 358	178	275	195	708	-	-	1 502	-		
		1 548	26	122	50	400	950	-	-	-		
		482 848	1 686	1 878	1 700	6 754	3 300	4 200	1 810	13 000		
마산	경상남도	170 709	1 383	661	773	2 130	500	1 000	-	6 000		
		98 892	1 161	479	545	1 395	500	-	-	2 000		
		71 817	222	182	228	735	-	1 000	-	4 000		
진진통사김밀거	경상남도	448 987	5 420	2 454	1 697	5 716	500	4 862	3 060	4 110		
		77 891	413	375	170	1 433	500	1 000	-	-		
		84 487	1 137	920	290	1 440	500	-	-	-		
		296 835	4 002	1 648	955	2 230	2 600	18 600	20 300	69 800		
		634 525	1 633	1 291	650	5 351	2 400	2 000	3 000	23 300		
		366 346	1 779	1 207	560	1 929	1 700	2 300	-	8 221		
481 326	2 305	1 455	850	3 216	2 500	3 000	3 000	-				
의령	경상남도	133 081	5 192	1 949	940	1 250	-	-	1 500	6 000		
		257 145	1 945	1 030	490	1 380	1 600	1 200	3 000	2 300		
		629 102	1 705	895	460	2 121	521	3 100	3 300	18 300		
		488 249	1 160	1 630	1 146	3 810	1 300	-	-	4 850		
양양	경상남도	372 043	3 398	1 063	470	2 112	1 800	1 000	1 500	6 700		

용 도 별 마 리 수
and Use

Unit : Chicken...Head

마 리 By Size						용 도 별 마 리 No. of Chickens by Use				Administrative Districts
3000 - 4999	5000 - 9999	10000 - 19999	20000 - 29999	30000 - 49999	50000마리 이 상 50000 and More	산 란 용 For Egg		기 타 용 For Meat		
-	-	10 000	-	-	-	21 169	4 254	16 915	Changhung-gun	
-	5 000	-	-	43 000	50 000	113 474	47 323	66 151	Kangjin-gun	
4 000	11 000	11 000	20 000	30 000	-	98 268	60 948	37 320	Haenam-gun	
17 700	55 000	133 000	83 000	145 000	165 000	625 084	171 108	453 976	Yongam-gun	
31 940	91 000	105 000	45 000	115 000	240 000	647 037	464 971	182 066	Muan-gun	
-	102 000	59 003	175 000	500 012	343 000	1 189 113	467 392	721 721	Hampyong-gun	
14 500	61 100	68 000	121 500	260 000	215 000	758 410	253 122	505 288	Yonggwang-gun	
4 000	6 000	14 000	25 000	40 000	253 000	354 896	79 069	275 827	Changsong-gun	
-	-	-	-	-	-	3 792	367	3 425	Wando-gun	
6 000	5 000	-	-	-	-	18 596	9 315	9 281	Chindo-gun	
4 500	-	-	-	-	-	14 588	3 968	10 620	Shinan-gun	
757 515	3 657 632	2 989 300	1 487 250	2 093 250	2 116 000	13 637 617	9 217 225	4 420 392	Kyongsangbuk-do	
35 039	79 140	37 000	20 000	-	50 000	270 358	229 706	40 652	Pohang-shi	
-	5 000	-	20 000	-	-	39 260	10 553	28 707	Nam-gu	
35 039	74 140	37 000	-	-	50 000	231 098	219 153	11 945	Puk-gu	
76 192	792 928	577 400	40 000	124 000	102 000	1 747 068	1 419 993	327 075	Kyongju-shi	
87 500	786 790	710 800	270 000	330 200	280 000	2 491 585	1 801 922	689 663	Kimchon-shi	
21 092	175 480	82 000	48 000	-	50 000	415 141	85 485	329 656	Andong-shi	
14 800	97 300	70 000	27 000	30 000	-	252 779	94 676	158 103	Kumi-shi	
35 000	148 400	284 500	257 000	510 000	710 000	1 964 513	1 847 447	117 066	Yongju-shi	
27 730	234 160	158 500	208 300	108 150	170 000	931 544	478 728	452 816	Yongchon-shi	
64 300	152 496	251 000	171 700	389 820	160 000	1 221 994	237 275	984 719	Sangju-shi	
21 900	59 368	15 000	41 450	100 000	-	258 921	93 748	165 173	Mungyo-shi	
28 300	129 600	55 000	65 000	30 000	-	333 370	224 804	108 566	Kyongsan-shi	
-	37 500	10 000	-	-	70 000	125 354	86 724	38 630	Kunwi-gun	
81 330	217 820	67 000	-	30 080	220 000	647 268	469 706	177 562	Uisong-gun	
3 000	36 500	-	21 000	-	-	72 555	46 764	25 791	Chongsong-gun	
-	-	-	-	-	-	8 176	3 092	5 084	Yongyang-gun	
22 000	29 000	-	-	35 000	-	97 197	90 097	7 100	Yangdok-gun	
3 000	16 700	31 000	20 000	-	-	88 997	51 526	37 471	Chongdo-gun	
-	29 900	45 000	20 000	-	-	105 470	4 170	101 300	Koryang-gun	
4 000	110 700	44 500	-	30 000	62 000	263 192	229 745	33 447	Songju-gun	
196 610	361 250	312 800	131 300	75 000	50 000	1 219 296	813 499	405 797	Chilgok-gun	
10 022	11 000	36 000	-	78 000	-	147 160	31 175	115 985	Yechon-gun	
22 200	151 600	201 800	146 500	223 000	192 000	955 726	869 696	86 030	Ponghwa-gun	
3 500	-	-	-	-	-	18 262	7 117	11 145	Ulchin-gun	
-	-	-	-	-	-	1 691	130	1 561	Ullung-gun	
412 568	1 670 892	1 791 977	871 886	900 800	1 172 500	7 338 560	4 596 093	2 742 467	Kyongsangnam-do	
-	15 500	15 000	-	-	-	39 297	2 810	36 487	Changwon-shi	
37 580	123 390	157 050	40 000	30 000	70 000	498 517	325 779	172 738	Ulsan-shi	
-	-	-	-	-	-	1 763	597	1 166	Chung-gu	
-	9 500	-	-	-	-	12 358	451	11 907	Nam-gu	
-	-	-	-	-	-	1 548	100	1 448	Tong-gu	
37 580	113 890	157 050	40 000	30 000	70 000	482 848	324 631	158 217	Ulju-gu	
-	65 450	42 870	49 942	-	-	170 709	64 384	106 325	Masan-shi	
-	20 000	42 870	29 942	-	-	98 892	13 735	85 157	Happo-gu	
-	45 450	-	20 000	-	-	71 817	50 649	21 168	Hoewon-gu	
22 488	77 680	44 300	46 300	80 400	150 000	448 987	317 018	131 969	Chinju-shi	
3 000	19 000	52 000	-	-	-	77 891	7 488	70 403	Chinhae-shi	
3 000	32 200	-	-	45 000	-	84 487	5 901	78 586	Tongyong-shi	
88 300	60 400	-	28 000	-	-	296 835	213 508	83 327	Sachon-shi	
48 300	144 600	122 000	40 000	30 000	210 000	634 525	365 209	269 316	Kimhae-shi	
6 500	128 436	123 700	20 014	70 000	-	366 346	215 800	150 546	Miryang-shi	
10 500	57 600	126 500	20 000	80 400	170 000	481 326	36 312	445 014	Koje-shi	
22 000	39 250	-	20 000	35 000	-	133 081	105 442	27 639	Uiryong-gun	
3 500	46 000	131 700	63 000	-	-	257 145	184 457	72 688	Haman-gun	
14 100	118 600	184 500	115 000	100 000	66 500	629 102	227 518	401 584	Changnyong-gun	
9 400	261 966	369 357	210 630	325 000	298 000	1 488 249	1 430 374	57 875	Yangsan-gun	
12 000	84 000	115 000	85 000	-	58 000	372 043	226 091	145 952	Kosong-gun	

용도별마리수
and Use

Unit : Chicken...Head

마 리 by Size						총 드 발 마 리 No. of Chickens by Use			Administrative Districts
3000 - 4999	5000 - 9999	10000 - 19999	20000 - 29999	30000 - 49999	50000 - 이상 50000 and More	신 관 용 For Egg	죽 용 For Meat		
-	11 000	-	-	-	-	20 344	6 457	13 887	Namhae-gun
25 000	32 500	20 000	20 000	-	-	119 390	97 721	21 669	Hadong-gun
18 000	68 000	20 000	69 000	30 000	100 000	345 673	155 330	190 343	Sanchong-gun
29 400	96 220	81 000	-	35 000	-	271 817	208 389	63 428	Hamyang-gun
59 500	170 100	142 000	20 000	-	-	410 302	354 005	56 297	Kochang-gun
-	19 000	45 000	25 000	40 000	50 000	192 494	46 100	146 394	Hapchon-gun
38 600	264 520	294 700	206 300	35 000	225 000	1 099 502	729 934	369 568	Cheju-do
3 000	47 720	10 000	-	-	-	67 835	12 335	55 500	Cheju-shi
25 600	9 000	-	-	-	-	40 218	22 200	18 018	Sogwipo-shi
10 000	164 800	242 700	161 800	-	225 000	819 846	622 335	197 511	Pukcheju-gun
-	43 000	42 000	44 500	35 000	-	171 603	73 064	98 539	Namjeju-gun

12 기타가축사육농가

No. of Farm Households Raising Other

단위 : 농가...가구
가축...마리

행정구역	젖산양 Milk Goat		면양 Sheep		염소 Goat	
	농가 No. of F.Hs	사육마리 No. of Milk Goat	농가 No. of F.Hs	사육마리 No. of Sheep	농가 No. of F.Hs	사육마리 No. of Goat
전국	529	5 635	423	3 026	126 455	885 707
영농주체별						
개인농가	524	5 515	409	2 473	126 388	883 380
자급판매	37	224	46	173	14 395	70 639
준농가	487	5 291	363	2 300	111 993	812 741
학교	5	120	14	553	67	2 327
정부기관	2	15	8	83	21	877
중교단체	-	-	1	30	7	566
기업체	2	65	4	240	22	532
기타	1	40	1	200	2	171
	-	-	-	-	15	181
경지규모별						
경지없는농가	8	1 920	9	663	2 439	79 115
0.1ha미만	4	233	10	329	1 536	23 480
0.1-0.2	17	205	15	305	5 923	50 653
0.2-0.3	23	582	16	37	5 970	44 623
0.3-0.5	49	335	51	299	14 697	93 700
0.5-0.7	40	216	55	322	15 390	94 263
0.7-1.0	62	230	62	211	21 396	128 772
1.0-1.5	116	694	83	236	25 610	150 389
1.5-2.0	81	479	52	160	15 213	90 915
2.0-2.5	45	218	25	205	8 087	50 544
2.5-3.0	35	177	15	60	4 239	26 277
3.0-5.0	36	132	20	94	4 789	38 010
5.0ha이상	13	214	10	105	1 166	14 966
시도별						
서울특별시	-	-	1	90	10	225
부산광역시	-	-	2	111	286	3 193
대구광역시	2	30	2	53	589	8 732
인천광역시	46	335	2	8	1 484	11 854
대전광역시	-	-	3	10	165	2 037
광주광역시	-	-	1	2	304	3 301
경기도	30	570	31	307	4 382	69 769
충청남도	24	2 622	13	761	4 433	53 280
충청북도	17	180	26	233	6 717	65 529
전라북도	53	558	84	280	27 790	159 713
전라남도	38	161	38	209	14 876	93 463
경상남도	238	581	124	288	27 396	130 744
경상북도	22	174	46	268	13 405	131 271
제주도	59	424	47	193	24 424	146 021
서울특별시	-	-	3	213	194	6 575
성남시	-	-	1	90	10	225
성남시	-	-	-	-	-	-
성남시	-	-	-	-	-	-
성남시	-	-	-	-	1	10
성남시	-	-	-	-	-	-
성남시	-	-	-	-	-	-
성남시	-	-	-	-	-	-
성남시	-	-	-	-	2	33
성남시	-	-	-	-	1	2
성남시	-	-	-	-	-	-
성남시	-	-	-	-	-	-
성남시	-	-	1	90	5	165
성남시	-	-	-	-	-	-
성남시	-	-	-	-	-	-
성남시	-	-	-	-	1	15

수 및 마리 수 (12-1)

Livestock and No. of Other Livestock

Unit : F.H....Household
D.L....Head

사슴 Deer		여우 Fox		장크 Mink		Administrative Districts
종가 No. of F.Hs	사육마리 No. of Deer	종가 No. of F.Hs	사육마리 No. of Fox	종가 No. of F.Hs	사육마리 No. of Mink	
8 850	99 506	66	990	115	6 577	Whole Country
By Type of Agri. Holding						
8 782	97 196	65	978	115	6 577	Private Farm Household
695	5 801	7	86	12	139	For Home Consumption
8 087	91 395	58	892	103	6 438	For Sale
68	2 310	1	12	-	-	Institutional Holding
34	941	1	12	-	-	School
9	299	-	-	-	-	Govt. & Public Agency
10	165	-	-	-	-	Religious Body
10	833	-	-	-	-	Private Corporation
5	72	-	-	-	-	Etc.
By Size of Cropland						
698	13 795	8	357	5	3 334	Without Cropland
218	3 324	-	-	2	1 403	Less than 0.1ha
454	5 584	3	70	2	70	0.1 - 0.2
350	3 905	4	18	3	15	0.2 - 0.3
804	10 069	5	51	13	89	0.3 - 0.5
701	7 743	7	116	12	78	0.5 - 0.7
1 093	11 007	11	63	14	88	0.7 - 1.0
1 443	13 246	5	80	26	223	1.0 - 1.5
1 084	9 946	12	112	17	58	1.5 - 2.0
671	6 617	5	41	8	1 032	2.0 - 2.5
458	4 266	1	5	7	29	2.5 - 3.0
642	6 545	3	24	5	138	3.0 - 5.0
234	3 459	2	53	1	20	5.0ha and More
By Shi & Do						
8	132	-	-	-	-	Seoul-tukpyolshi
21	428	-	-	-	-	Pusan-kwangyok-shi
25	336	-	-	-	-	Taegu-kwangyok-shi
239	2 448	2	25	1	120	Inchon-kwangyok-shi
29	398	1	5	-	-	Kwangju-kwangyok-shi
36	502	-	-	-	-	Taejon-kwangyok-shi
1 914	27 516	5	79	6	1 717	Kyonggi-do
992	10 473	7	126	4	4 011	Kangwon-do
1 212	10 578	6	240	7	65	Chungchongbuk-do
1 797	16 424	5	27	27	205	Chungchongnam-do
512	6 198	5	50	12	86	Chollabuk-do
885	9 080	10	108	23	149	Chollanam-do
722	7 706	12	191	22	180	Kyongsangbuk-do
408	6 130	13	139	12	34	Kyongsangnam-do
50	1 237	-	-	1	10	Cheju-do
8	132	-	-	-	-	Seoul-tukpyolshi
-	-	-	-	-	-	Sangdong-gu
-	-	-	-	-	-	Kwangjin-gu
2	42	-	-	-	-	Chungnang-gu
-	-	-	-	-	-	Tobong-gu
-	-	-	-	-	-	Nawon-gu
1	?	-	-	-	-	unpyong-gu
-	-	-	-	-	-	Mapo-gu
-	-	-	-	-	-	Yangchon-gu
2	13	-	-	-	-	Kangso-gu
-	-	-	-	-	-	Kuro-gu
-	-	-	-	-	-	Yongdungpo-gu
-	-	-	-	-	-	Kwanak-gu
2	38	-	-	-	-	Socho-gu
-	-	-	-	-	-	Kangnam-gu
-	-	-	-	-	-	Songpa-gu
1	30	-	-	-	-	Kangdong-gu

12 기타가축사육농가

No. of Farm Households Raising Other

단위 : 농가...가구
가축...마리

행정구역	젖산양 Milk Goat		면양 Sheep		염소 Goat	
	농가 No. of F.Hs	사육마리 No. of Milk Goat	농가 No. of F.Hs	사육마리 No. of Sheep	농가 No. of F.Hs	사육마리 No. of Goat
부산광역시	-	-	2	111	286	3 193
중서동영양부	-	-	-	-	-	-
동남복해사금강연수사기	-	-	-	-	1	10
동남복해사금강연수사기	-	-	-	-	-	-
동남복해사금강연수사기	-	-	-	-	-	-
동남복해사금강연수사기	-	-	-	-	-	-
동남복해사금강연수사기	-	-	-	-	5	66
동남복해사금강연수사기	-	-	-	-	4	109
동남복해사금강연수사기	-	-	-	-	2	31
동남복해사금강연수사기	-	-	-	-	19	289
동남복해사금강연수사기	-	-	1	1	176	1 308
동남복해사금강연수사기	-	-	-	-	-	-
동남복해사금강연수사기	-	-	-	-	-	-
동남복해사금강연수사기	-	-	1	110	79	1 380
대구광역시	2	30	2	53	589	8 732
동서남북수달담	-	-	1	50	83	1 902
동서남북수달담	-	-	-	-	-	-
동서남북수달담	-	-	-	-	-	-
동서남북수달담	1	12	-	-	30	1 126
동서남북수달담	1	18	-	-	14	317
동서남북수달담	-	-	-	-	9	301
동서남북수달담	-	-	1	3	453	5 086
인천광역시	46	335	2	8	1 484	11 854
중동남안남	43	311	-	-	112	489
중동남안남	-	-	-	-	-	-
중동남안남	-	-	-	-	3	24
중동남안남	-	-	-	-	15	581
중동남안남	-	-	-	-	9	266
부계서강용	-	-	-	-	5	20
부계서강용	-	-	1	6	8	43
부계서강용	-	-	-	-	19	212
부계서강용	3	24	1	2	791	5 550
부계서강용	-	-	-	-	522	4 669
광주광역시	-	-	3	10	165	2 037
동서남북광	-	-	-	-	-	-
동서남북광	-	-	1	4	13	228
동서남북광	-	-	-	-	27	129
동서남북광	-	-	2	6	47	750
동서남북광	-	-	-	-	78	930
대전광역시	-	-	1	2	304	3 301
동중서유도	-	-	-	-	33	824
동중서유도	-	-	-	-	23	140
동중서유도	-	-	-	-	86	753
동중서유도	-	-	-	-	128	1 190
동중서유도	-	-	1	6	36	304
경기	30	570	31	307	4 382	69 769
수원시	1	3	3	51	53	780
장원팔안선달	1	3	1	2	15	261
장원팔안선달	-	-	2	49	20	244
장원팔안선달	-	-	-	-	18	275
성남시	-	-	-	-	9	468
수정원	-	-	-	-	-	-
수정원	-	-	-	-	-	-

수 및 마리 수 (12-1)

Livestock and No. of Other Livestock

Unit : F.H....Household
D.L....Head

사슴 Deer		여우 Fox		밍크 Mink		Administrative Districts
농가 No. of F.Hs	사육마리 No. of Deer	농가 No. of F.Hs	사육마리 No. of Fox	농가 No. of F.Hs	사육마리 No. of Mink	
21	428	-	-	-	-	Pusan-kwangyok-shi
-	-	-	-	-	-	Chung-gu
-	-	-	-	-	-	So-gu
-	-	-	-	-	-	Tong-gu
-	-	-	-	-	-	Yongdo-gu
-	-	-	-	-	-	Pusanjin-gu
-	-	-	-	-	-	Tongnae-gu
-	-	-	-	-	-	Nam-gu
-	-	-	-	-	-	Puk-gu
-	-	-	-	-	-	Haeundae-gu
-	-	-	-	-	-	Saha-gu
2	60	-	-	-	-	kumjong-gu
11	224	-	-	-	-	Kangso-gu
-	-	-	-	-	-	Yonje-gu
-	-	-	-	-	-	Suyong-gu
-	-	-	-	-	-	Sasang-gu
8	144	-	-	-	-	Kijang-gun
25	336	-	-	-	-	Taegu-kwangyok-shi
3	42	-	-	-	-	Tong-gu
-	-	-	-	-	-	So-gu
-	-	-	-	-	-	Nam-gu
3	26	-	-	-	-	Puk-gu
6	125	-	-	-	-	Susong-gu
1	21	-	-	-	-	Talso-gu
12	122	-	-	-	-	Talsong-gun
239	2 448	2	25	1	120	Inchon-kwangyok-shi
10	158	-	-	-	-	Chung-gu
-	-	-	-	-	-	Tong-gu
1	19	-	-	-	-	Nam-gu
1	30	-	-	-	-	Yonsu-gu
5	210	-	-	-	-	Namdong-gu
1	20	-	-	-	-	Bupyong-gu
3	30	-	-	-	-	Kyeyang-gu
22	282	-	-	-	-	So-gu
185	1 614	2	25	1	120	Kanghwa-gun
11	85	-	-	-	-	Qngjin-gun
29	398	1	5	-	-	Kwangju-kwangyok-shi
1	8	-	-	-	-	Tong-gu
2	21	-	-	-	-	So-gu
5	47	-	-	-	-	Nam-gu
6	103	-	-	-	-	Puk-gu
15	219	1	5	-	-	Kwangsang-gu
36	502	-	-	-	-	Taejon-kwangyok-shi
2	4	-	-	-	-	Tong-gu
4	14	-	-	-	-	Chung-gu
6	125	-	-	-	-	So-gu
23	356	-	-	-	-	Yusong-gu
1	3	-	-	-	-	Taedak-mu
1 914	27 516	5	79	6	1 717	Kyonggi-do
11	224	-	-	-	-	Suwon-shi
3	74	-	-	-	-	Changan-gu
4	118	-	-	-	-	Kuonsong-gu
4	32	-	-	-	-	Paldal-gu
12	126	-	-	-	-	Songnam-shi
1	5	-	-	-	-	Sujong-gu
1	30	-	-	-	-	Chungwon-gu

12 기타가축사육농가

No. of Farm Households Raising Other

단위 : 농가...가구
가축...마리

구	시	군	젖산양 Milk Goat		면양 Sheep		염소 Goat		
			농가 No. of F.Hs	사육마리 No. of Milk Goat	농가 No. of F.Hs	사육마리 No. of Sheep	농가 No. of F.Hs	사육마리 No. of Goat	
	본	양	구	-	-	-	-	9	468
	의	경	부	시	-	-	-	25	486
	안	양	시	-	-	-	-	11	740
	만	안	구	-	-	-	-	6	125
	동	안	구	-	-	-	-	5	615
	부	천	시	-	-	-	-	25	533
	원	미	구	-	-	-	-	9	147
	소	사	구	-	-	-	-	14	326
	오	정	구	-	-	-	-	2	60
	광	평	시	1	30	-	-	13	99
	동	목	시	3	19	3	53	342	5 176
	두	천	시	-	-	-	-	10	73
	안	산	시	4	50	1	2	138	1 261
	고	양	시	1	20	-	-	51	1 426
	과	천	시	-	-	-	-	11	63
	구	리	시	-	-	-	-	10	408
	남	산	시	-	-	-	-	153	3 386
	오	공	시	-	-	1	22	41	465
	시	룡	시	-	-	-	-	89	1 629
	군	포	시	-	-	-	-	11	155
	의	왕	시	-	-	-	-	23	532
	화	양	시	2	35	-	-	14	137
	양	주	군	1	200	5	75	85	1 768
	여	주	군	1	3	-	-	210	3 781
	과	성	군	5	50	5	39	818	7 400
	파	주	군	1	23	-	-	176	4 126
	광	주	군	-	-	-	-	104	1 362
	연	천	군	-	-	1	5	139	3 173
	포	천	군	1	25	4	17	238	4 478
	가	평	군	2	34	-	-	163	3 939
	양	포	군	3	21	4	10	303	4 988
	이	천	군	-	-	-	-	283	3 465
	응	인	군	2	31	1	7	207	2 988
	안	상	군	2	26	3	26	393	7 938
	김	포	군	-	-	-	-	234	2 546
강	원	도		24	2 622	13	761	4 433	53 280
	춘	천	시	-	-	1	9	333	4 878
	진	주	시	1	8	-	-	123	2 303
	강	룡	시	2	69	-	-	358	4 137
	동	해	시	1	2	-	-	148	1 096
	태	백	시	-	-	2	220	84	784
	수	촌	시	-	-	-	-	14	111
	삼	곡	시	-	-	1	-	584	4 172
	홍	천	군	9	2 112	3	41	405	7 249
	평	상	군	3	46	1	2	202	2 885
	영	평	군	-	-	1	4	715	6 250
	정	장	군	3	14	1	174	423	5 274
	천	산	군	-	-	-	-	312	2 853
	화	원	군	1	5	-	-	150	2 405
	양	천	군	3	353	1	5	183	2 342
	인	구	군	-	-	1	4	85	1 681
	고	재	군	1	15	-	-	132	3 082
	양	성	군	-	-	1	300	72	1 208
	양	양	군	-	-	-	-	130	710
충	경	부	도	17	180	26	233	6 717	65 529
	청	주	시	-	-	-	-	89	1 374
	양	양	구	-	-	-	-	40	708
	양	양	구	-	-	-	-	49	666

수 및 마리 수 (12-1)

Livestock and No. of Other Livestock

Unit : F.H....Household
O.L....Head

사슴 Deer		여우 Fox		밍크 Mink		Administrative Districts
농가 No. of F.Hs	사육마리 No. of Deer	농가 No. of F.Hs	사육마리 No. of Fox	농가 No. of F.Hs	사육마리 No. of Mink	
10	91	-	-	-	-	Pundang-gu
9	90	-	-	-	-	Uijongbu-shi
5	104	-	-	-	-	Anyang-shi
2	51	-	-	-	-	Manan-gu
3	53	-	-	-	-	Tongan-gu
7	51	-	-	-	-	Puchon-shi
3	33	-	-	-	-	Wonmi-gu
1	10	-	-	-	-	Sosa-gu
3	8	-	-	-	-	Ojong-gu
11	260	-	-	-	-	Kwangmyong-shi
90	1 474	-	-	-	-	Pyongtaek-shi
11	255	-	-	-	-	Tongduchon-shi
19	668	-	-	-	-	Ansan-shi
53	753	-	-	-	-	Koyang-shi
9	499	-	-	-	-	Kwachon-shi
3	105	-	-	-	-	Kuri-shi
85	1 189	-	-	-	-	Namyangju-shi
11	102	-	-	-	-	Osan-shi
24	362	-	-	-	-	Shihung-shi
30	302	-	-	-	-	Kunpo-shi
10	167	-	-	-	-	Uiwang-shi
16	276	-	-	-	-	Hanam-shi
44	571	-	-	1	2	Yangju-gun
65	1 038	-	-	-	-	Yaju-gun
188	1 876	-	-	-	-	Hwasong-gun
102	1 781	-	-	-	-	Paju-gun
79	1 165	-	-	-	-	Kwangju-gun
34	562	-	-	-	-	Yonchon-gun
139	1 660	2	15	3	1 410	Pochon-gun
116	1 707	1	4	-	-	Kapyong-gun
178	3 115	1	55	1	300	Yangpyong-gun
161	2 201	-	-	1	5	Ichon-gun
108	1 926	1	5	-	-	Yongin-gun
105	1 277	-	-	-	-	Ansong-gun
179	1 630	-	-	-	-	Kimpo-gun
992	10 473	7	126	4	4 011	Kangwon-do
116	1 524	1	13	-	-	Chuncheon-shi
47	659	-	-	1	3 000	Wonju-shi
44	546	-	-	-	-	Kangrung-shi
18	265	-	-	-	-	Tonghae-shi
21	444	-	-	-	-	Taebaek-shi
8	109	-	-	-	-	Sokcho-shi
28	280	1	50	-	-	Samchok-shi
108	896	1	5	-	-	Hangchon-gun
31	474	-	-	-	-	Hongsong-gun
58	473	1	3	1	3	Youngwol-gun
77	802	-	-	-	-	Pyongchang-gun
29	190	-	-	-	-	Chongson-gun
22	647	-	-	2	2 600	Chorwon-gun
206	1 628	1	14	1	8	Hwachon-gun
36	587	2	41	-	-	Yanggu-gun
30	341	-	-	-	-	Inje-gun
15	159	-	-	-	-	Kosong-gun
29	249	-	-	-	-	Yangyang-gun
1 212	10 578	6	240	7	65	Chungchongbuk-do
20	199	-	-	-	-	Chongju-shi
8	88	-	-	-	-	Sangdang-gu
12	111	-	-	-	-	Hungdok-gu

12 기타가축사육농가

No. of Farm Households Raising Other

단위 : 농가...가구
가축...마리

행정구	젖산양 Milk Goat		면양 Sheep		염소 Goat	
	농가 No. of F.Hs	사육마리 No. of Milk Goat	농가 No. of F.Hs	사육마리 No. of Sheep	농가 No. of F.Hs	사육마리 No. of Goat
충청	2	9	1	2	927	9 943
충청	1	1	5	132	966	8 722
충청	-	-	7	33	797	8 976
충청	2	61	3	5	534	7 527
충청	4	57	-	-	409	2 565
충청	2	7	1	2	461	4 095
충청	-	-	-	-	331	4 301
충청	3	16	4	40	966	6 959
충청	2	28	2	15	371	4 438
충청	-	-	2	3	663	4 886
충청	1	1	1	1	203	1 743
충청	53	558	84	280	27 790	159 713
충청	2	3	4	15	331	4 952
충청	8	59	6	19	1 353	13 208
충청	1	2	4	9	2 626	14 632
충청	5	37	-	-	362	5 943
충청	3	8	13	31	3 429	13 650
충청	1	60	4	9	507	4 954
충청	1	25	2	5	320	5 719
충청	-	-	2	13	1 179	8 566
충청	2	81	4	10	2 836	15 131
충청	1	2	8	13	2 466	10 514
충청	1	3	5	17	1 921	10 324
충청	15	233	4	29	2 971	16 930
충청	6	17	4	55	1 664	9 716
충청	4	14	20	44	2 751	8 505
충청	3	14	4	11	3 054	16 791
충청	-	-	-	-	20	178
충청	38	161	38	209	14 876	93 463
충청	1	1	-	-	47	486
충청	-	-	-	-	18	301
충청	1	1	-	-	29	185
충청	2	3	3	6	284	1 254
충청	2	2	-	-	726	5 216
충청	2	13	1	4	617	4 747
충청	1	6	5	18	1 859	7 859
충청	6	20	3	26	493	3 724
충청	6	60	3	5	588	6 386
충청	5	11	4	12	2 465	15 922
충청	1	2	4	7	1 197	5 513
충청	1	2	2	17	1 995	11 892
충청	4	9	4	90	1 693	11 553
충청	4	5	9	24	1 992	12 717
충청	1	16	-	-	554	3 624
충청	2	11	-	-	366	2 570
충청	238	581	124	288	27 396	130 744
충청	1	30	-	-	48	153
충청	-	-	-	-	69	245
충청	6	9	16	33	2 651	12 397
충청	1	40	1	15	333	2 090
충청	-	-	1	2	350	1 700
충청	-	-	2	3	866	6 972
충청	3	19	1	5	600	4 616
충청	1	1	5	11	1 809	8 270
충청	1	1	7	34	1 411	6 455
충청	1	2	6	10	2 340	9 221
충청	3	7	6	9	1 981	10 640
충청	2	3	5	9	2 833	12 058
충청	2	3	4	9	1 235	9 570

수 및 마리 수 (12-1)

Livestock and No. of Other Livestock

Unit : F.H....Household
O.L....Head

사슴 Deer		여우 Fox		밍크 Mink		Administrative Districts
능가 No. of F.Hs	사육마리 No. of Deer	능가 No. of F.Hs	사육마리 No. of Fox	능가 No. of F.Hs	사육마리 No. of Mink	
129	1 489	-	-	1	5	Chungju-shi
41	451	2	9	1	3	Chechon-shi
156	1 062	1	1	-	-	Chongwon-gun
73	594	1	100	3	44	Poun-gun
58	447	1	120	1	7	Okchon-gun
69	917	-	-	-	-	Yongdong-gun
171	1 946	-	-	-	-	Chincheon-gun
172	1 215	-	-	-	-	Koesan-gun
197	1 638	-	-	-	-	Umsong-gun
17	216	-	-	-	-	Tanyang-gun
109	404	1	10	1	6	Chungpyong-chulchangso
1 797	16 424	5	27	27	205	Chungchongnam-do
110	1 101	1	12	1	7	Chonan-shi
233	1 850	-	-	2	6	Kangju-shi
118	891	-	-	2	12	Poryong-shi
266	2 750	-	-	-	-	Asan-shi
109	1 059	-	-	3	19	Sosan-shi
18	184	-	-	3	8	Kumsan-gun
33	304	-	-	2	55	Yongi-gun
165	1 102	1	5	1	15	Nonsan-gun
137	951	-	-	1	15	Puyo-gun
73	570	-	-	1	6	Sochon-gun
72	1 187	1	7	7	47	Chongyang-gun
225	2 088	-	-	1	3	Hongsong-gun
91	841	2	3	2	10	Yesan-gun
42	300	-	-	1	2	Taeon-gun
97	1 207	-	-	-	-	Tangjin-gun
8	39	-	-	-	-	Kyeryong-chulchangso
512	6 198	5	50	12	86	Chollabuk-do
15	262	-	-	-	-	Chonju-shi
4	149	-	-	-	-	Wansan-gu
11	113	-	-	-	-	Tokchin-gu
16	168	-	-	2	9	Kusan-shi
42	388	-	-	2	25	Iksan-shi
76	548	1	40	-	-	Chongup-shi
22	337	-	-	-	-	Namwon-shi
36	442	-	-	2	7	Kimje-shi
42	545	-	-	-	-	Wanju-gun
54	469	1	2	-	-	Chinan-gun
12	61	-	-	-	-	Muju-gun
27	287	-	-	-	-	Changsu-gun
21	152	-	-	-	-	Imshil-gun
14	449	1	3	2	12	Sunchang-gun
68	1 030	2	5	-	-	Kochang-gun
67	1 060	-	-	4	33	Puan-gun
885	9 000	10	108	23	149	Chollanam-do
3	22	-	-	-	-	Mokpo-shi
-	-	-	-	-	-	Yosu-shi
41	432	-	-	2	7	Naju-shi
4	76	1	2	-	-	Yochon-shi
19	207	-	-	-	-	Kwangyang-shi
20	226	1	55	-	-	Tamyang-gun
25	227	2	3	1	7	Koksong-gun
13	89	-	-	-	-	Kuryo-gun
33	233	-	-	-	-	Yochon-gun
88	764	1	1	2	7	Kohung-gun
86	936	-	-	2	5	Posong-gun
27	943	-	-	1	4	Hwasun-gun

12 기타가축사육농가

No. of Farm Households Raising Other

단위 : 농가...가구
가축...마리

영	정	구	젖산양		면양		결소					
			양가	사육마리	양가	사육마리	양가	사육마리				
			No. of F.Hs	No. of Milk Goat	No. of F.Hs	No. of Sheep	No. of F.Hs	No. of Goat				
경	상	북	장강해염	1	1	7	18	2 178	8 975			
			장강해염	2	3	9	15	829	4 447			
			무암염	194	421	39	82	1 144	3 829			
			무암염	1	2	-	-	477	3 769			
			함양염	1	2	3	10	738	2 754			
			함양염	1	10	1	1	267	2 000			
			장안염	1	1	2	4	373	1 926			
			상성도	-	-	1	1	347	2 736			
			완신	10	19	2	3	2 410	9 831			
			신안	-	-	3	8	267	778			
경	상	북	22	174	46	268	13 405	131 271				
경	상	남	포항	2	8	2	4	206	2 735			
			남부	-	-	-	-	69	1 086			
			남부	2	8	2	4	137	1 649			
			경남	2	29	1	3	405	5 201			
			김안	-	-	3	19	1 328	20 524			
			안동	-	-	-	-	666	7 149			
			구미	-	-	1	2	188	2 628			
			영양	-	-	1	2	236	2 300			
			영양	1	17	1	5	264	2 836			
			문경	4	56	4	8	1 264	9 795			
경	상	남	경남	-	-	3	22	986	5 910			
			경남	2	7	9	56	552	5 240			
			관의	-	-	-	-	150	1 998			
			의령	-	-	-	-	630	5 009			
			창녕	1	5	-	-	442	4 103			
			영양	-	-	5	26	1 274	8 155			
			청도	1	2	1	36	404	3 167			
			청도	1	2	2	7	1 053	8 467			
			고성	-	-	-	-	215	3 373			
			고성	1	10	3	11	764	13 665			
경	상	남	칠곡	1	5	3	38	243	3 761			
			칠곡	3	7	-	-	720	4 789			
			영북	2	11	1	6	771	6 062			
			영북	1	15	6	23	480	2 921			
			영북	-	-	-	-	164	1 483			
			경	상	남	59	424	47	193	24 424	146 021	
			경	상	남	창원	-	-	-	-	115	1 251
						창원	2	3	4	12	312	3 465
						창원	-	-	-	-	13	104
						창원	-	-	-	-	4	31
창원	-	-				-	-	-	-			
창원	2	3				4	12	295	3 330			
마산	-	-				5	12	228	1 377			
합천	-	-				5	12	210	1 278			
합천	-	-				-	-	18	99			
경	상	남				진주	-	-	3	30	2 019	10 395
			진주	-	-	-	-	50	438			
			진주	2	2	5	21	1 252	8 719			
			진주	28	145	1	3	1 930	9 377			
			진주	1	4	1	4	247	2 358			
			진주	4	13	2	10	935	7 008			
			진주	2	3	-	-	1 655	6 624			
			의령	-	-	3	5	817	4 089			
			의령	-	-	-	-	200	1 784			
			의령	3	52	-	-	179	1 975			
경	상	남	의령	-	-	2	4	241	2 583			
			의령	-	-	1	1	2 091	7 942			
			의령	2	6	1	1	2 091	7 942			

수 및 마리 수 (12-1)

Livestock and No. of Other Livestock

Unit : F.H....Household
 Q.....Head

사슴 Deer		여우 Fox		밍크 Mink		Administrative Districts
농가 No. of F.Hs	사슴마리 No. of Deer	농가 No. of F.Hs	사슴마리 No. of Fox	농가 No. of F.Hs	사슴마리 No. of Mink	
49	317	-	-	-	-	Changhung-gun
39	402	1	5	4	30	Kangjin-gun
42	345	2	12	2	3	Haenam-gun
24	271	-	-	-	-	Yongam-gun
50	573	-	-	4	13	Muan-gun
31	435	-	-	-	-	Hampyong-gun
123	919	-	-	-	-	Yonggwang-gun
74	869	1	15	2	15	Changsong-gun
20	148	-	-	-	-	Wando-gun
14	115	-	-	2	8	Chindo-gun
16	99	1	15	-	-	Shinan-gun
722	7 706	12	191	22	180	Kyongsangbuk-do
35	426	-	-	-	-	Pohang-shi
18	259	-	-	-	-	Nam-gu
17	167	-	-	-	-	Puk-gu
48	570	1	50	1	3	Kyongju-shi
68	949	-	-	1	1	Kimchon-shi
45	415	-	-	5	97	Andong-shi
30	281	1	20	-	-	Kumi-shi
27	529	-	-	1	2	Yongju-shi
23	198	-	-	-	-	Yongchon-shi
127	1 068	5	70	7	39	Sangju-shi
64	581	-	-	-	-	Mungyang-shi
12	139	-	-	2	8	Kyongsan-shi
15	278	2	20	-	-	Kunwi-gun
36	378	-	-	-	-	Uisong-gun
8	46	-	-	1	5	Chongsong-gun
16	185	-	-	-	-	Yongyang-gun
6	54	-	-	1	11	Yongdok-gun
13	76	1	10	-	-	Chongdo-gun
12	211	1	15	-	-	Koryong-gun
19	205	-	-	-	-	Songju-gun
31	400	-	-	1	3	Chilgok-gun
41	283	-	-	1	4	Yechon-gun
27	247	1	6	1	7	Ponghwa-gun
18	167	-	-	-	-	Ulchin-gun
1	20	-	-	-	-	Ullung-gun
408	6 130	13	139	12	34	Kyongsangnam-do
6	71	-	-	-	-	Changwon-shi
34	740	-	-	1	6	Ulsan-shi
2	32	-	-	-	-	Chung-gu
1	23	-	-	-	-	Nam-gu
1	3	-	-	-	-	Tong-gu
30	682	-	-	1	6	Ulju-gu
12	128	-	-	-	-	Masan-shi
10	101	-	-	-	-	Happo-gu
2	27	-	-	-	-	Hoewon-gu
39	664	1	15	7	13	Chinju-shi
11	120	-	-	-	-	Chinju-shi
12	223	-	-	-	-	Tongyong-shi
29	306	-	-	-	-	Sachon-shi
16	194	1	3	-	-	Kimhae-shi
14	232	-	-	-	-	Miryang-shi
25	326	2	10	-	-	Koje-shi
5	66	-	-	-	-	Uiryong-gun
21	349	-	-	-	-	Haman-gun
1	7	-	-	-	-	Changnyong-gun
29	448	-	-	-	-	Yangsan-gun
24	340	1	2	-	-	Kosong-gun

12 기 타 가 축 사 육 농 가

No. of Farm Households Raising Other

단위 : 농가...가구
가축...마리

행 정 구 역	젖 산 양 Milk Goat		면 양 Sheep		염 소 Goat	
	농 가 No. of F.Hs	사육마리 No. of Milk Goat	농 가 No. of F.Hs	사육마리 No. of Sheep	농 가 No. of F.Hs	사육마리 No. of Goat
남 해 군	5	23	4	12	3 838	11 763
하 동 군	1	2	6	16	2 108	11 108
산 청 군	2	6	2	37	2 132	18 040
합 양 군	1	1	1	1	1 495	13 796
거 창 군	6	164	4	8	1 453	13 693
합 천 군	-	-	3	17	1 127	8 236
제 주 도	-	-	3	213	194	6 575
제 주 시	-	-	1	3	16	1 099
서 귀 포 시	-	-	-	-	12	710
북 제 주 군	-	-	2	210	99	2 710
남 제 주 군	-	-	-	-	67	2 056

수 및 마리 수 (12-1)

Livestock and No. of Other Livestock

Unit : F.H....Household
O.L....head

사슴 Deer		여우 Fox		밍크 Mink		Administrative Districts
농가 No. of F.Hs	사육마리 No. of Deer	농가 No. of F.Hs	사육마리 No. of Fox	농가 No. of F.Hs	사육마리 No. of Mink	
16	92	-	-	-	-	Namhae-gun
38	440	2	55	-	-	Hadong-gun
23	658	1	1	-	-	Sanchong-gun
16	143	1	1	-	-	Hamyang-gun
15	199	2	10	2	-	Kochang-gun
22	384	2	42	2	-	Hapchon-gun
50	1 237	-	-	1	-	10 Cheju-do
18	433	-	-	-	-	Cheju-shi
3	46	-	-	-	-	Sogwipo-shi
25	627	-	-	-	-	Pukcheju-gun
4	131	-	-	1	-	10 Namjeju-gun

12 기타 가축 사육 농가

No. of Farm Households Raising Other

단위 : 농가...가구
가축...마리

행 정 구 역	토끼 Rabbit		오리 Duck		실면조 Turkey		돼지 Pig
	농가 No. of F.Hs	사육마리 No. of Rabbit	농가 No. of F.Hs	사육마리 No. of Duck	농가 No. of F.Hs	사육마리 No. of Turkey	농가 No. of F.Hs
전국	16 930	258 542	15 469	2 645 480	2 835	71 175	354
영농주체별							
개인농가	16 888	256 377	15 427	2 608 368	2 802	70 900	352
자급	2 227	23 322	1 722	51 510	335	1 304	21
판매	14 661	233 055	13 705	2 556 858	2 467	69 596	331
준농가	42	2 165	42	37 112	33	275	2
학교	14	1 253	13	206	17	47	1
정부기관	4	73	4	984	6	40	-
중학교단체	13	579	14	2 999	3	111	1
기업체	4	75	4	32 507	4	65	-
기타	7	185	7	416	3	12	-
경지규모별							
경지없는 농가	357	42 096	615	1 157 766	130	55 627	92
0.1ha 미만	232	19 382	272	100 901	74	959	17
0.1-0.2	941	23 486	903	135 153	183	2 143	27
0.2-0.3	878	12 953	765	155 137	161	764	15
0.3-0.5	1 947	32 908	1 704	205 702	295	1 942	36
0.5-0.7	1 907	18 369	1 532	194 186	271	1 506	35
0.7-1.0	2 625	29 357	2 168	164 214	391	2 180	32
1.0-1.5	3 203	27 975	2 797	180 172	413	1 804	44
1.5-2.0	1 947	21 788	1 781	158 503	319	1 303	17
2.0-2.5	1 149	9 867	1 089	56 493	196	927	18
2.5-3.0	676	5 424	653	20 469	130	901	5
3.0-5.0	837	12 785	900	84 119	196	783	12
5.0ha 이상	231	2 152	290	32 665	76	336	4
시도별							
서울특별시	15	304	26	6 330	6	32	1
부산광역시	34	743	84	61 214	10	27	5
대구광역시	58	387	40	1 630	14	106	6
대전광역시	141	2 787	252	13 638	73	546	1
인천광역시	143	1 098	241	359 277	13	40	9
전라북도	135	1 523	89	15 522	17	46	1
경상북도	1 430	76 448	2 009	570 261	420	53 886	98
경상남도	794	14 038	1 398	52 179	323	1 879	15
충청북도	2 095	34 422	1 001	223 329	266	1 216	27
충청남도	2 740	39 103	1 562	248 961	428	1 660	38
전라남도	2 515	26 200	1 685	267 025	345	1 955	26
경기도	2 781	26 178	5 011	672 584	413	2 490	52
전라북도	2 783	22 302	1 084	59 338	326	1 625	43
경상남도	1 245	9 850	945	82 700	168	1 442	31
제주도	21	3 159	42	11 492	13	4 225	1
시도별							
서울특별시	15	304	26	6 330	6	32	1
성남시	1	100	-	-	-	-	-
안양시	-	-	-	-	-	-	-
광명시	1	6	1	20	1	4	-
동대문구	-	-	-	-	-	-	-
노원구	-	-	-	-	-	-	-
은마	1	-	1	10	-	-	1
양재	-	-	2	5 030	-	-	-
강서	1	15	2	21	-	-	-
구로	2	105	7	754	2	5	-
영등포	2	7	3	241	1	11	-
관악	-	-	-	-	-	-	-
서대문	-	-	-	-	-	-	-
상대	2	10	3	124	1	6	-
송파	-	-	1	20	-	-	-
강동	-	-	-	-	-	-	-
강남	5	57	6	110	1	6	-

수 및 마리 수 (12-2)

Livestock and No. of Other Livestock

Unit : F.H....Household
O.L....Head

리 all	꿀 벌		꿩		기 타		Administrative Districts
	농 가	총 수	농 가	사육마리	농 가	사육마리	
No. of Quail	No. of F.Hs	No. of Beehives	No. of F.Hs	No. of Pheasant	No. of F.Hs	No. of Others	
5 312 616	37 473	670 129	863	582 393	15 352	168 921	Whole Country
							By Type of Agri. Holding
5 287 614	37 445	669 016	846	562 262	15 307	167 192	Private Farm Household
190 102	3 110	36 012	106	7 739	1 868	10 836	For Home Consumption
5 097 512	34 335	633 004	740	554 523	13 439	156 356	For Sale
25 002	28	1 113	17	20 131	45	1 729	Institutional Holding
2	7	87	9	44	16	456	School
-	-	-	4	52	10	460	Govt. & Public Agency
25 000	16	640	1	4	4	9	Religious Body
-	1	20	3	20 031	6	284	Private Corporation
-	4	366	-	-	9	520	Etc.
							By Size of Cropland
2 220 611	1 882	111 858	91	325 408	323	18 912	Without Cropland
316 176	653	24 045	25	14 452	204	2 915	Less than 0.1ha
420 457	1 475	39 244	69	22 528	876	21 421	0.1 - 0.2
180 539	1 468	34 344	41	7 038	745	3 779	0.2 - 0.3
548 682	3 611	70 940	107	63 471	1 805	20 799	0.3 - 0.5
445 321	4 093	68 797	73	30 041	1 783	11 675	0.5 - 0.7
338 409	6 129	89 771	117	45 411	2 440	24 878	0.7 - 1.0
334 278	8 100	105 862	125	24 299	2 946	30 731	1.0 - 1.5
157 581	4 886	60 630	85	27 343	1 829	20 688	1.5 - 2.0
58 115	2 394	27 872	41	9 641	1 052	5 706	2.0 - 2.5
75 015	1 228	15 795	29	2 522	526	2 199	2.5 - 3.0
177 425	1 280	16 306	47	9 159	629	4 038	3.0 - 5.0
40 007	274	4 665	13	1 080	194	1 180	5.0ha and More
							By Shi & Do
30	3	123	1	30	9	59	Seoul-tukpyolshi
138 500	77	2 757	5	235	53	1 003	Pusan-kwangyok-shi
92 500	116	2 935	4	330	22	281	Taegu-kwangyok-shi
20	47	1 112	5	3 223	170	1 330	Inchon-kwangyok-shi
183 506	74	1 262	-	-	12	98	Kwangju-kwangyok-shi
1 000	71	2 578	6	309	21	342	Taejon-kwangyok-shi
2 580 679	1 268	27 096	149	131 487	926	41 263	Kyonggi-do
247 036	3 118	54 108	79	16 298	854	12 650	Kangwon-do
281 442	2 513	44 225	110	44 983	1 246	6 078	Chungchongbuk-do
206 631	2 403	36 994	95	13 170	3 157	41 126	Chungchongnam-do
85 345	5 913	140 310	94	25 360	1 188	7 197	Chollabuk-do
577 139	7 333	109 001	83	212 240	3 339	13 235	Chollanam-do
362 246	6 794	109 200	121	35 258	2 567	9 686	Kyongsangbuk-do
501 542	7 545	123 986	79	17 127	1 655	28 866	Kyongsangnam-do
55 000	198	14 442	30	82 343	133	5 707	Cheju-do
30	3	123	1	30	9	59	Seoul-tukpyolshi
-	-	-	-	-	-	-	Songdong-gu
-	-	-	-	-	-	-	Kwangjin-gu
-	-	-	-	-	1	10	Chungnang-gu
-	-	-	-	-	-	-	Tobong-gu
-	-	-	-	-	-	-	Nowon-gu
30	-	-	1	30	-	-	Hanyang-gu
-	1	20	-	-	1	5	Mapo-gu
-	-	-	-	-	2	4	Yangchon-gu
-	-	-	-	-	-	-	Kangso-gu
-	-	-	-	-	-	-	Kura-gu
-	-	-	-	-	-	-	Yongdungpo-gu
-	-	-	-	-	-	-	Kwanak-gu
-	1	3	-	-	2	27	Socho-gu
-	1	100	-	-	2	3	Kangnam-gu
-	-	-	-	-	-	-	Songpa-gu
-	-	-	-	-	1	10	Kangdong-gu

12 기타 가축 사육 농가

No. of Farm Households Raising Other

단위 : 농가...가구
가축...마리

성	정	토끼 Rabbit		오리 Duck		칠면조 Turkey		메추리 Qu
		농가 No. of F.Hs	사육마리 No. of Rabbit	농가 No. of F.Hs	사육마리 No. of Duck	농가 No. of F.Hs	사육마리 No. of Turkey	
부	산	34	743	84	61 214	10	27	5
	중서	-	-	-	-	-	-	-
	동영	1	100	-	-	-	-	-
	부	-	-	-	-	-	-	-
	산	2	3	-	-	-	-	-
	동남	-	-	-	-	-	-	-
	북	1	50	4	530	-	-	-
	해	-	-	-	-	-	-	-
	사	2	110	6	376	-	-	-
	금	-	-	3	70	-	-	-
	강	3	98	5	181	-	-	-
	연	13	327	35	36 815	7	14	-
	수	-	-	-	-	-	-	-
	사	-	-	-	-	-	-	-
	상	-	-	-	-	-	-	-
	장	12	55	31	23 242	3	13	5
대	구	58	387	40	1 630	14	106	6
	동서	10	74	7	773	-	-	1
	남	-	-	-	-	-	-	-
	북	7	38	7	218	3	9	-
	수	-	-	-	-	1	5	-
	달	-	-	-	-	2	22	-
	달	41	275	26	639	8	70	5
인	천	141	2 787	252	13 638	73	546	1
	중	11	130	24	613	15	343	-
	동	-	-	-	-	-	-	-
	남	-	-	4	109	-	-	-
	연	1	10	6	126	2	16	-
	남	5	18	18	969	4	11	-
	부	1	30	6	106	1	5	-
	계	4	235	9	610	1	2	-
	서	4	519	5	250	1	10	-
	강	94	1 673	158	2 652	36	96	1
	웅	21	172	22	8 203	13	63	-
광	주	143	1 098	241	359 277	13	40	9
	동서	3	174	2	31	-	-	1
	남	2	4	23	99 607	-	-	-
	북	25	128	32	587	3	7	-
	광	50	397	59	150 317	2	4	2
	산	63	395	125	108 735	8	29	6
대	전	135	1 523	89	15 522	17	46	1
	동	26	119	19	1 403	5	18	-
	중	7	118	11	378	2	3	1
	서	19	186	18	228	5	12	-
	유	66	812	35	13 418	5	13	-
	대	17	282	2	95	-	-	-
경	기	1 430	76 448	2 009	570 261	420	53 886	98
	수	46	540	49	53 161	4	23	-
	원	11	128	16	2 417	1	2	-
	장	26	274	17	41 592	3	21	-
	권	9	138	16	9 152	-	-	-
	팔							
	성	7	85	13	1 339	2	6	-
	수	1	2	3	161	-	-	-
	충	-	-	1	4	-	-	-

수 및 마리 수 (12-2)

Livestock and No. of Other Livestock

Unit : F.H.....Household
O.L.....Head

리 ail	굴 Bee		꿩 Pheasant		기 Others		Administrative Districts
	능 가 No. of F.Hs	통 수 No. of Beehives	애 가 No. of F.Hs	사육마리 No. of Pheasant	애 가 No. of F.Hs	사육마리 No. of Others	
138 500	77	2 757	5	235	53	1 003	Pusan-kwangyok-shi
-	-	-	-	-	-	-	Chung-gu
-	1	110	1	100	-	-	So-gu
-	-	-	-	-	-	-	Tong-gu
-	-	-	-	-	-	-	Yongdo-gu
-	1	2	-	-	-	-	Pusanjin-gu
-	9	897	-	-	-	-	Tongnae-gu
-	1	400	-	-	2	105	Nam-gu
-	1	30	1	5	-	-	Puk-gu
-	1	90	-	-	-	-	Haeundae-gu
-	-	-	1	50	1	2	Saha-gu
-	6	383	1	50	2	11	kumjong-gu
-	7	355	1	30	35	454	Kangso-gu
-	-	-	-	-	-	-	Yonje-gu
-	-	-	-	-	-	-	Suyong-gu
-	-	-	-	-	-	-	Sasang-gu
138 500	50	490	-	-	13	431	Kijang-gun
92 500	116	2 935	4	330	22	281	Taegu-kwangyok-shi
20 000	47	619	2	20	2	30	Tong-gu
-	-	-	-	-	-	-	So-gu
-	-	-	-	-	-	-	Nam-gu
-	8	310	1	10	1	3	Puk-gu
-	3	95	-	-	1	3	Susong-gu
-	5	417	-	-	1	100	Talso-gu
72 500	53	1 494	1	300	17	145	Talsong-gun
20	47	1 112	5	3 223	170	1 330	Inchon-kwangyok-shi
-	2	31	-	-	4	30	Chung-gu
-	-	-	-	-	-	-	Tong-gu
-	-	-	-	-	-	-	Nam-gu
-	-	-	1	3 000	5	90	Yonsu-gu
-	-	-	-	-	6	25	Namdong-gu
-	1	100	-	-	-	-	Bupyong-gu
-	1	70	-	-	1	2	Kyeyang-gu
-	6	328	2	70	1	2	So-gu
20	34	513	2	153	37	810	Kanghwa-gun
-	3	70	-	-	116	371	Ongjin-gun
183 506	74	1 262	-	-	12	98	Kwangju-kwangyok-shi
20 000	2	57	-	-	-	-	Tong-gu
-	4	112	-	-	-	-	So-gu
-	13	207	-	-	-	-	Nam-gu
2 006	12	299	-	-	3	10	Puk-gu
161 500	43	587	-	-	9	88	Kwangsan-gu
1 000	71	2 578	6	309	21	342	Taejon-kwangyok-shi
-	15	674	2	302	2	210	Tong-gu
1 000	7	440	-	-	4	18	Chung-gu
-	14	565	1	1	4	25	So-gu
-	30	813	3	6	11	89	Yusong-gu
-	5	84	-	-	-	-	Taedok-gu
2 580 679	1 268	27 096	149	131 487	926	41 263	Kyonggi-do
-	5	197	3	4 035	9	2 291	Suwon-shi
-	3	142	1	5	3	24	Changan-gu
-	1	15	1	30	5	2 265	Kuonson-gu
-	1	40	1	4 000	1	2	Paldal-gu
-	13	324	1	20	7	126	Songnam-shi
-	5	177	1	20	2	22	Sujong-gu
-	1	70	-	-	-	-	Chungwon-gu

12기타가축사육농가

No. of Farm Households Raising Other

단위 : 농가...가구
가축...마리

행 정 구 역	토끼 Rabbit		오리 Duck		칠면조 Turkey		메추리 Gu
	농가 No. of F.Hs	사육마리 No. of Rabbit	농가 No. of F.Hs	사육마리 No. of Duck	농가 No. of F.Hs	사육마리 No. of Turkey	
본당구	6	83	9	1 174	2	6	-
의정부시	10	161	10	162	-	-	-
안양시	3	190	7	1 209	1	3	-
안양시	2	170	4	759	-	-	-
안양시	1	20	3	450	1	3	-
부천시	10	512	20	1 953	9	44	-
부천시	4	362	6	115	3	6	-
부천시	5	57	11	9 665	1	1	-
부천시	93	1 407	80	25 053	16	86	2
부천시	8	1 666	11	281	3	45	-
부천시	23	309	52	20 759	9	36	1
부천시	22	3 189	60	54 791	12	67	4
부천시	3	151	8	85	-	-	-
구리시	2	30	2	250	1	5	1
구리시	57	4 909	90	27 276	20	170	3
오산시	15	310	14	21 421	3	13	-
오산시	39	490	103	9 354	18	82	3
의왕시	6	523	5	97	2	4	-
의왕시	12	103	22	1 217	3	24	-
의왕시	4	942	22	780	6	17	3
양주시	36	689	54	45 071	10	313	1
양주시	118	16 926	136	12 030	28	351	21
양주시	114	7 068	113	43 649	28	359	2
광양시	50	1 407	110	13 962	29	5 195	3
광양시	63	4 088	89	28 590	12	106	-
광양시	36	1 894	52	2 202	9	43	2
포천시	102	14 539	143	10 146	33	204	14
포천시	44	1 762	80	4 229	10	95	5
포천시	63	5 234	192	16 946	39	200	10
포천시	116	1 042	112	18 274	32	102	11
포천시	129	2 050	133	85 380	22	77	3
포천시	170	4 014	116	45 768	33	416	-
포천시	24	161	100	15 161	25	45 799	9
강원도	794	14 038	1 398	52 179	323	1 879	15
춘천시	71	735	140	3 828	46	180	2
춘천시	116	2 043	97	2 331	31	140	3
강릉시	40	435	106	2 316	19	202	4
강릉시	32	515	35	855	13	129	1
태백시	14	173	21	508	13	66	-
속초시	8	213	24	2 455	2	23	-
삼척시	62	277	71	1 010	14	100	1
홍천군	63	885	171	8 132	37	329	1
홍천군	72	4 785	162	5 847	28	111	2
홍천군	93	547	106	1 421	29	123	-
홍천군	32	126	88	1 418	9	25	-
홍천군	25	144	73	4 960	12	39	1
철원군	56	1 879	81	3 212	21	76	-
철원군	35	245	77	1 318	18	75	-
철원군	25	485	43	2 946	15	127	-
철원군	17	355	44	4 612	6	17	-
철원군	17	131	33	4 786	7	58	-
철원군	16	65	26	224	3	59	-
충청북도	2 095	34 422	1 001	223 329	266	1 216	27
청주시	45	395	31	2 307	8	70	-
충주시	12	176	12	142	2	32	-
충주시	33	219	19	2 165	6	38	-

수 및 마 리 수 (12-2)

Livestock and No. of Other Livestock

Unit : F.H....Household
O.L....Head

리 ail	종 Bee		공 Pheasant		기 Others		Administrative Districts
	종 가 No. of F.Hs	총 수 No. of Bees/lives	종 가 No. of F.Hs	사육마리 No. of Pheasant	종 가 No. of F.Hs	사육마리 No. of Others	
-	7	77	-	-	5	104	Pundang-gu
-	7	329	1	50	1	2	Uijongbu-shi
-	1	20	-	-	3	20	Anyang-shi
-	-	-	-	-	1	4	Manan-gu
-	1	20	-	-	2	16	Tongan-gu
-	-	-	1	30	10	400	Puchon-shi
-	-	-	-	-	3	305	Wanmi-gu
-	-	-	-	-	5	62	Sosa-gu
-	-	-	1	30	2	33	Qjong-gu
-	2	87	-	-	7	43	Kwangmyong-shi
102	24	1 168	13	29 716	20	2 273	Pyongtaek-shi
-	10	260	-	-	3	26	Tongduchon-shi
10	4	74	1	15	15	105	Ansan-shi
142 500	7	228	3	310	24	2 306	Koyang-shi
-	2	150	-	-	4	49	Kwachon-shi
30 000	-	-	-	-	-	-	Kuri-shi
115 300	46	1 211	6	474	19	3 531	Namyangju-shi
-	-	-	-	-	3	1 511	Qsan-shi
135 020	4	117	3	3 055	20	7 080	Shihung-shi
-	1	3	-	-	18	74	Kunpo-shi
-	10	249	2	905	1	2	Uiwang-shi
92 362	7	251	-	-	2	12	Hanam-shi
400	14	109	4	502	13	91	Yangju-gun
570 900	111	3 236	13	366	75	399	Yaju-gun
20 020	52	833	10	2 657	76	7 818	Hwasong-gun
80 001	39	1 189	6	26 306	31	1 493	Paju-gun
-	71	1 470	7	22 034	55	281	Kwangju-gun
26 950	68	2 038	-	-	24	367	Yonchon-gun
425 007	119	2 417	10	3 132	46	1 441	Pochon-gun
90 002	170	3 121	1	12	37	365	Kapyong-gun
176 601	278	2 556	12	195	70	712	Yangpyong-gun
402 000	76	1 668	10	4 581	108	776	Ichon-gun
70 004	61	1 903	29	28 205	75	6 599	Yongin-gun
-	53	1 479	9	4 302	63	557	Ansong-gun
203 500	13	409	4	585	87	513	Kimpo-gun
247 036	3 118	54 108	79	16 298	854	12 650	Kangwon-do
30 002	234	2 881	17	4 327	56	4 311	Chuncheon-shi
55 003	154	4 554	7	4 588	113	429	Wonju-shi
30 015	150	3 520	8	37	57	272	Kangrung-shi
7 000	56	1 759	8	3 085	13	160	Tonghae-shi
-	48	719	2	5	10	80	Taebaek-shi
-	7	88	1	50	5	76	Sokcho-shi
5	279	2 689	3	1 002	45	290	Samchok-shi
4	417	4 630	10	81	171	3 932	Hongchon-gun
125 000	221	2 585	4	1 207	103	665	Hangsong-gun
-	255	4 863	5	76	52	221	Yaungwol-gun
-	334	3 742	3	153	26	367	Pyongchang-gun
7	303	4 972	1	20	24	204	Chongson-gun
-	87	3 970	7	55	59	512	Chorwon-gun
-	151	2 172	1	3	19	88	Hwachon-gun
-	114	4 635	3	1 002	34	434	Yanggu-gun
-	192	3 508	1	2	42	246	Inje-gun
-	33	463	3	605	14	176	Kosong-gun
-	88	2 358	-	-	11	187	Yangyang-gun
281 442	2 513	44 225	110	44 983	1 246	6 078	Chungchongbuk-do
-	19	836	9	3 710	26	262	Chongju-shi
-	7	264	5	1 204	9	115	Sangdang-gu
-	12	572	4	2 506	17	147	Hungdok-gu

12기타가축사육농가

No. of Farm Households Raising Other

단위 : 농가...가구
가축...마리

행정구역	토끼 Rabbit		오리 Duck		칠면조 Turkey		매추 Oo
	농가 No. of F.Hs	사육마리 No. of Rabbit	농가 No. of F.Hs	사육마리 No. of Duck	농가 No. of F.Hs	사육마리 No. of Turkey	
충청북도	420	4 999	142	14 316	35	134	3
충청남도	195	2 112	117	3 364	27	100	3
충청북도	247	8 705	142	37 472	42	213	3
충청남도	149	1 652	59	1 306	19	206	-
충청북도	220	8 623	64	5 606	10	27	1
충청남도	144	861	71	2 785	20	93	2
충청북도	115	774	94	81 913	33	126	4
충청남도	207	2 978	121	3 609	30	137	4
충청북도	237	1 777	88	69 485	23	67	5
충청남도	79	708	38	620	10	24	1
충청북도	37	838	34	546	9	19	1
충청남도	2 740	39 103	1 562	248 961	428	1 660	38
충청북도	80	1 905	89	37 588	23	92	3
충청남도	168	3 296	125	4 360	33	119	6
충청북도	157	4 480	90	7 523	23	123	1
충청남도	63	710	87	73 738	21	73	5
충청북도	416	7 247	158	4 802	67	165	1
충청남도	113	1 108	75	2 184	24	71	4
충청북도	114	1 672	80	8 195	19	74	1
충청남도	136	1 489	90	68 901	18	68	3
충청북도	216	2 212	144	4 081	29	256	1
충청남도	166	1 107	77	6 928	31	96	1
충청북도	174	1 188	99	2 849	18	38	2
충청남도	329	4 343	145	19 722	43	202	3
충청북도	240	2 179	102	3 672	36	149	4
충청남도	115	3 034	60	494	13	26	-
충청북도	248	3 012	139	1 922	30	108	3
충청남도	5	121	2	2 002	-	-	-
충청북도	2 515	26 200	1 685	267 025	345	1 955	26
충청남도	36	268	25	460	4	15	-
충청북도	5	46	4	72	2	8	-
충청남도	31	222	21	388	2	7	-
충청북도	215	1 617	74	16 230	23	103	3
충청남도	243	2 658	170	9 175	39	130	4
충청북도	348	2 944	274	3 242	44	185	2
충청남도	140	4 097	54	10 158	15	100	2
충청북도	408	3 545	201	10 928	58	219	4
충청남도	73	1 350	85	13 087	27	115	-
충청북도	115	1 301	174	43 005	42	726	4
충청남도	118	553	66	4 751	4	5	2
충청북도	89	599	76	594	9	35	-
충청남도	62	545	77	130 426	18	40	1
충청북도	168	1 664	122	21 552	23	128	1
충청남도	308	2 679	165	1 660	22	83	2
충청북도	192	2 380	122	1 757	17	71	1
충청남도	2 781	26 178	5 011	672 584	413	2 490	52
충청북도	2	23	3	2 740	1	2	-
충청남도	5	40	6	157	2	205	-
충청북도	45	339	122	1 700	23	101	2
충청남도	321	3 329	190	129 251	29	105	6
충청북도	16	70	40	810	4	14	-
충청남도	50	270	76	1 209	12	25	-
충청북도	176	1 639	205	30 670	21	56	5
충청남도	133	1 021	111	11 168	16	81	9
충청북도	77	441	28	326	8	24	2
충청남도	35	162	72	3 933	16	346	3
충청북도	64	423	329	3 800	31	97	2
충청남도	76	540	335	27 080	46	153	4
충청북도	132	1 542	546	23 271	26	99	9

수 및 마리 수 (12-2)

Livestock and No. of Other Livestock

Unit : F.H....Household
O.L....Head

리 ail	물 See		경 Pheasant		기 타 Others		Administrative Districts
	농 가 No. of F.Hs	통 수 No. of Beehives	농 가 No. of F.Hs	사육마리 No. of Pheasant	농 가 No. of F.Hs	사육마리 No. of Others	
사육마리 No. of Quail							
18 015	305	4 122	30	8 721	192	667	Chungju-shi
13	335	3 829	8	81	200	783	Chechon-shi
35 800	293	6 819	16	781	245	1 109	Chongwon-gun
-	258	8 291	4	3 021	60	115	Poun-gun
2	230	2 919	7	14 443	75	425	Okchon-gun
52 528	371	5 840	3	62	129	902	Yongdong-gun
15 032	101	1 628	5	1 046	18	356	Chincheon-gun
12	290	4 380	8	181	197	530	Koesan-gun
130 030	83	1 917	9	2 169	66	310	Umsong-gun
10	207	3 340	10	10 756	34	583	Tanyang-gun
30 000	21	305	1	12	4	36	Chungpyong-chulchangs
206 631	2 403	36 994	95	13 170	3 157	41 126	Chungchongnam-do
38 000	132	3 215	7	10 534	135	25 396	Chonan-shi
25	376	4 640	3	23	74	399	Kongju-shi
2	109	1 231	9	541	156	820	Poryong-shi
68 027	73	1 435	2	45	180	930	Asan-shi
4	101	1 568	12	457	685	2 702	Sosan-shi
50 002	265	3 286	8	28	112	491	Kumsan-gun
12	71	1 973	6	117	34	151	Yongi-gun
23 500	276	4 402	8	21	131	1 676	Nonsan-gun
10	300	4 703	4	1 016	423	1 692	Puyo-gun
5 000	153	1 596	8	54	69	334	Sochon-gun
2 005	168	2 657	10	41	103	361	Chongyang-gun
24	130	1 167	8	90	383	1 851	Hongsong-gun
20 005	146	2 651	3	9	73	458	Yesan-gun
-	14	45	2	13	413	1 040	Taeon-gun
15	82	2 229	5	181	186	2 825	Tangjin-gun
-	7	196	-	-	-	-	Kyeryong-chulchangso
85 345	5 913	140 310	96	25 360	1 188	7 197	Chollabuk-do
-	14	1 404	-	-	4	24	Chonju-shi
-	5	234	-	-	-	-	Wansan-gu
-	9	1 170	-	-	4	24	Tokchin-gu
78	29	531	9	1 930	35	143	Kumsan-shi
20 150	81	1 273	10	52	167	1 101	Iksan-shi
15 010	255	7 386	5	114	150	519	Chongup-shi
15	1 103	42 949	8	3 186	158	551	Namwon-shi
50 019	58	1 110	14	166	141	2 288	Kimje-shi
-	368	10 761	4	15 422	201	714	Wanju-gun
42	858	22 099	8	635	104	745	Chinan-gun
7	292	2 717	3	13	26	94	Muju-gun
-	782	17 012	5	39	6	28	Changsu-gun
5	629	15 114	6	61	58	433	Imshil-gun
5	1 247	15 149	9	126	52	84	Sunchang-gun
12	137	1 770	7	3 224	29	147	Kochang-gun
2	60	1 035	8	392	57	326	Puan-gun
577 139	7 333	109 001	83	212 240	3 339	13 235	Chollanam-do
-	3	116	-	-	32	72	Mokpo-shi
-	6	210	-	-	2	7	Yosu-shi
5 600	1 044	15 400	4	11	147	3 820	Sunchon-shi
125 001	152	4 087	4	8	169	1 048	Naju-shi
-	15	152	-	-	4	25	Yochon-shi
-	257	3 223	1	4	74	144	Kwangyang-shi
20 505	607	6 478	3	43	156	661	Tamyang-gun
160 018	830	13 532	7	32	47	292	Koksong-gun
9	1 069	19 977	4	24	6	28	Kuryo-gun
40	42	537	2	6	61	278	Yochon-gun
7	219	2 187	3	40	180	569	Kohung-gun
46 008	525	4 297	9	942	76	195	Posong-gun
128 029	1 010	13 025	2	612	134	742	Hwasun-gun

12기타가축사육농가

No. of Farm Households Raising Other

단위 : 농가...가구
가축...마리

영역	종류	구분	토끼 Rabbit		오리 Duck		칠면조 Turkey		매추 Qu
			농가 No. of F.Hs	사육마리 No. of Rabbit	농가 No. of F.Hs	사육마리 No. of Duck	농가 No. of F.Hs	사육마리 No. of Turkey	
경상북도	장강해임무함영장판진신	장강	86	788	254	3 800	13	43	1
		해	124	1 176	427	12 256	32	138	-
		임	138	1 769	676	9 375	36	160	2
		무	234	2 139	195	324 739	25	124	1
		함	254	1 603	198	5 098	11	21	-
		영	123	1 339	125	42 231	9	446	1
		장	224	3 645	298	6 563	8	15	1
		판	209	2 391	303	28 231	21	183	3
		진	157	703	171	1 486	9	33	-
		신	28	265	72	1 022	2	12	1
		52	332	185	1 613	3	7	-	
		2 783	22 302	1 084	59 338	326	1 625	43	
경상북도	포항남부	포항	70	953	62	4 911	11	145	2
		남	25	643	28	1 227	4	123	-
		부	45	310	34	3 684	7	22	2
경상북도	김천동미	김천	166	2 194	37	1 759	11	62	6
		동	188	2 333	81	1 067	23	136	4
		미	97	442	94	634	30	108	2
		시	41	378	11	231	8	20	-
경상북도	영양상문경	영양	56	598	56	1 747	39	138	3
		상	506	2 530	30	360	18	68	2
		문	281	2 051	73	28 560	24	62	5
		경	152	1 034	63	10 365	17	150	-
		139	2 380	36	448	7	51	2	
경상북도	군외청영영성	군외	105	704	31	466	10	24	1
		청	155	1 184	72	935	18	64	-
		영	175	883	46	224	8	42	2
		영	47	405	30	230	6	28	-
		성	62	436	36	281	6	26	1
		도	188	1 275	41	745	12	77	1
경상남도	고성철예봉용울	고성	25	156	24	1 089	6	18	-
		철	61	374	40	1 538	8	69	1
		예	62	661	24	811	13	62	8
		봉	50	304	46	1 891	15	53	1
		용	79	644	94	457	29	192	1
		울	61	312	54	432	7	30	1
			17	71	3	157	-	-	-
			1 245	9 850	945	82 700	168	1 442	31
경상남도	창울중남동울	창울	24	222	55	2 831	8	84	2
		중	64	2 824	113	8 324	12	67	3
		남	5	42	14	448	2	6	1
		동	6	26	10	512	-	-	-
		울	-	-	4	60	-	-	-
	53	2 756	85	7 304	10	61	2		
경상남도	마산합포원	마산	17	247	16	813	4	46	-
		합	14	236	10	686	4	46	-
		포	3	11	6	127	-	-	-
경상남도	진인동사김밀기	진인	55	463	51	6 575	11	45	4
		동	14	113	10	517	3	13	-
		사	22	99	16	128	3	13	-
		김	47	502	45	15 404	6	15	-
		밀	43	257	45	21 776	13	48	4
		기	67	354	42	5 840	12	81	4
			121	477	38	1 053	6	66	-
경상남도	의함장양고	의함	17	87	20	231	2	4	-
		장	17	148	27	2 424	6	112	2
		양	32	142	27	403	10	32	-
		고	31	234	52	2 627	7	30	1
			17	65	40	5 804	10	550	2

수 및 마리 수 (12-2)

Livestock and No. of Other Livestock

Unit : F.H....Household
D.L....Head

리 all	꿀 벌 Bee		꿩 Pheasant		기 타 Others		Administrative Districts	
	농 가 No. of F.Hs	봉 수 No. of Beehives	농 가 No. of F.Hs	사육마리 No. of Pheasant	농 가 No. of F.Hs	사육마리 No. of Others		
	6	184	3 193	4	200 009	140	233	Changhung-gun
	-	206	1 069	7	36	220	570	Kangjin-gun
5 002	125	2 938		5	35	246	691	Haenam-gun
40 000	115	1 845		6	27	136	420	Yongam-gun
-	87	3 373		6	63	227	783	Muan-gun
20 000	121	1 868		2	270	43	71	Hampyang-gun
3	161	1 311		3	9	93	558	Yongkwang-gun
27 007	459	7 636		7	10 054	92	472	Changsong-gun
-	22	550		3	13	355	762	Wando-gun
4	34	1 173		1	2	78	208	Chindo-gun
-	40	542		-	-	321	750	Shinan-gun
362 246	6 794	109 200		121	35 258	2 567	9 686	Kyongsangbuk-do
20 020	334	4 469		6	1 375	16	249	Pohang-shi
-	80	1 027		4	1 370	7	159	Nam-gu
20 020	254	3 442		2	5	9	90	Puk-gu
85 010	344	4 870		4	412	105	448	Kyongju-shi
7	432	9 398		2	250	114	346	Kimchon-shi
30 005	460	6 795		7	3 146	310	873	Andong-shi
-	160	5 334		3	317	30	162	Kumi-shi
15 052	218	3 293		7	91	277	1 111	Yongju-shi
22 040	440	3 698		9	3 533	83	332	Yongchon-shi
207	437	9 247		5	34	497	1 262	Sangju-shi
-	279	5 750		6	1 768	200	736	Mungyang-shi
30 300	149	1 761		8	12 057	39	302	Kyongsan-shi
5	340	5 336		5	99	33	126	Kunwi-gun
-	568	6 830		12	76	178	440	Uisong-gun
5	457	3 262		7	37	31	80	Chongsong-gun
-	196	3 567		4	1 330	19	143	Yongyang-gun
3	291	6 505		2	302	94	721	Yongdok-gun
85	351	5 719		5	5 043	63	213	Chongdo-gun
-	93	1 945		1	1 500	11	102	Koryong-gun
20 000	274	4 495		9	2 928	54	486	Songju-gun
138 500	139	2 935		4	840	131	466	Chilgok-gun
1 000	287	5 517		8	62	59	260	Yechon-gun
2	414	4 526		3	16	119	540	Ponghwa-gun
5	128	3 924		4	42	102	286	Ulchin-gun
-	3	24		-	-	2	2	Ullung-gun
501 542	7 545	123 986		79	17 127	1 655	28 866	Kyongsangnam-do
95 000	36	1 015		2	172	26	182	Changwon-shi
32 395	243	3 928		7	2 146	62	2 730	Ulsan-shi
30 890	14	322		1	65	4	5	Chung-gu
-	4	105		-	-	3	11	Nam-gu
-	-	-		-	-	-	-	Tong-gu
1 505	225	3 501		6	2 081	55	2 714	Ulju-gu
-	70	1 421		1	400	13	268	Masan-shi
-	48	904		-	-	9	241	Happo-gu
-	22	517		1	400	4	27	Hoewan-gu
130 070	345	6 796		4	1 516	52	173	Chinju-shi
-	16	732		-	-	1	5	Chinhae-shi
-	30	344		-	-	130	451	Tongyeong-shi
-	156	2 540		2	154	81	15 935	Sachon-shi
190 000	129	2 299		4	1 368	20	1 223	Kimhae-shi
39	467	5 690		6	646	219	682	Miryang-shi
-	101	864		3	71	34	75	Koje-shi
-	239	3 576		1	15	64	138	Uiryong-gun
4 000	64	1 254		1	50	91	480	Haman-gun
-	109	3 861		2	6	124	2 012	Changnyong-gun
5 000	200	1 986		7	2 304	22	866	Yangsan-gun
45 000	244	2 747		-	-	57	1 617	Kosong-gun

1 2 기 타 가 축 사 육 농 가

No. of Farm Households Raising Other

단위 : 농가...가구
사육...마리

행정구분	토끼 Rabbit		오리 Duck		칠면조 Turkey		돼지 Pig
	농가 No. of F.Hs	사육마리 No. of Rabbit	농가 No. of F.Hs	사육마리 No. of Duck	농가 No. of F.Hs	사육마리 No. of Turkey	
남해군	306	1 268	38	3 789	6	18	1
하동군	49	176	74	564	15	49	3
산청군	57	415	97	1 946	15	65	3
함양군	104	603	61	590	8	39	2
거창군	91	799	35	744	5	38	-
합계	54	355	37	515	7	34	-
제주도	21	3 159	42	11 492	13	4 225	1
제주시	10	771	16	4 615	3	14	-
서귀포시	2	2 300	3	713	2	56	-
북제주군	7	53	15	5 814	6	4 148	1
남제주군	2	35	8	350	2	7	-

수 및 마리 수 (12-2)

Livestock and No. of Other Livestock

Unit : F.H....Household
O.L....Head

리 ail	꿀 Bee		꿩 Pheasant		기 Others		Administrative Districts	
	농 가 No. of Quail	농 가 No. of F.Hs	농 가 No. of Beehives	농 가 No. of F.Hs	농 가 No. of Pheasant	농 가 No. of F.Hs		농 가 No. of Others
	2	234	1 209	2	14	99	284	Namhae-gun
	7	849	12 054	5	209	96	285	Hadong-gun
	22	1 197	20 040	7	2 227	121	431	Sanchong-gun
	7	1 518	28 710	12	269	261	663	Hamyang-gun
	-	619	12 662	5	3 015	42	257	Kochang-gun
	-	680	10 258	8	2 545	40	109	Hapchon-gun
55 000	198	14 442	30	82 343	133	5 707		Cheju-do
-	34	2 336	2	109	28	2 483		Cheju-shi
-	42	5 162	9	43 310	3	19		Sogwipo-shi
55 000	47	2 595	10	16 422	79	2 907		Pukcheju-gun
-	55	4 349	9	22 502	23	298		Namjeju-gun

및 보 유 대 수

Machinery and No. of Farm Machine

Unit : F.H....Household
F.H....No. of Set

사 료 기 Feed Machinery		관 리 기 Multi-purpose Cultivator		건 조 기 Grain Dryer		앙 수 기 Water Pump		이 앙 기 Rice Transplanter		운반용트럭 Truck For Agri.		Administrative Districts
농 가 No. of F.Hs	대 수 No. of Set	농 가 No. of F.Hs	대 수 No. of Set	농 가 No. of F.Hs	대 수 No. of Set	농 가 No. of F.Hs	대 수 No. of Set	농 가 No. of F.Hs	대 수 No. of Set	농 가 No. of F.Hs	대 수 No. of Set	
342 585	352 411	272 687	275 642	137 797	148 015	456 125	584 457299	636304	623153	183155	804	
												By Type of Agri. Hol
342 221	351 541	272 204	274 767	137 545	147 590	455 625	583 162299	316303	786152	636154	898	Private Farm House
20 556	20 902	11 947	12 000	4 297	4 440	31 788	36 775	12 186	12 292	8 110	8 255	For Home Consumpti
321 665	330 639	260 257	262 767	133 248	143 150	423 837	546 387287	130291	494144	526146	643	For Sale
364	870	483	875	252	425	500	1 295	320	837	547	906	Institutional Hold
116	210	114	198	69	82	129	294	110	234	98	130	School
111	257	198	420	97	165	166	471	129	445	190	270	Govt. & Public Age
31	62	54	65	20	35	58	112	25	27	45	87	Religious Body
68	270	76	136	36	84	88	294	26	78	142	284	Private Corporatio
38	71	41	56	30	59	59	124	30	53	72	135	Etc.
												By Size of Cropland
4 538	4 996	982	998	124	138	1 367	1 773	158	159	5 133	5 420	Without Cropland
1 507	1 554	516	519	94	102	939	1 141	105	107	1 270	1 313	Less than 0.1ha
4 960	5 066	3 801	3 817	700	731	6 613	7 602	852	889	4 173	4 263	0.1 - 0.2
6 954	7 056	5 662	5 694	1 052	1 092	10 449	11 809	1 667	1 719	4 137	4 216	0.2 - 0.3
24 045	24 447	18 677	18 811	4 028	4 176	34 970	40 453	8 155	8 295	11 213	11 386	0.3 - 0.5
33 574	34 251	25 064	25 224	6 375	6 532	45 001	53 017	14 136	14 298	11 597	11 789	0.5 - 0.7
56 973	58 142	43 792	44 069	14 335	14 710	74 058	89 651	33 441	33 745	18 155	18 353	0.7 - 1.0
82 743	84 898	63 701	64 161	30 123	31 163	104 441	130 254	68 081	68 569	26 697	26 940	1.0 - 1.5
55 166	56 777	45 147	45 550	27 436	29 156	71 081	92 745	60 063	60 641	21 887	22 100	1.5 - 2.0
30 523	31 582	25 605	25 905	18 093	19 841	40 724	55 069	40 462	40 945	14 680	14 818	2.0 - 2.5
16 801	17 411	14 798	15 024	11 285	12 577	23 762	33 370	25 662	26 059	10 082	10 190	2.5 - 3.0
19 803	20 707	19 134	19 598	17 221	19 485	32 380	48 574	35 961	37 067	16 788	17 097	3.0 - 5.0
4 998	5 524	5 808	6 272	6 931	8 312	10 340	18 999	10 893	12 130	7 371	7 919	5.0ha and More
												By Shi & Do
54	57	286	290	33	42	1 343	3 698	121	168	441	462	Seoul-tukpyolshi
723	744	3 497	3 808	194	197	4 155	4 989	1 628	1 652	1 196	1 229	Pusan-kwangyok-shi
2 663	2 704	3 129	3 151	203	217	4 881	5 293	2 405	2 433	1 700	1 718	Taegu-kwangyok-shi
1 399	1 427	1 934	1 946	2 398	2 586	6 517	7 860	6 844	6 925	1 992	2 017	Inchon-kwangyok-shi
1 271	1 324	1 296	1 319	227	237	3 477	5 433	971	1 019	1 007	1 043	Kwangju-kwangyok-sh
1 064	1 113	1 450	1 477	154	173	2 626	3 807	754	798	689	701	Taejon-kwangyok-shi
18 860	19 829	15 577	15 812	10 521	11 231	59 575	97 973	48 693	49 653	17 204	17 581	Kyonggi-do
26 870	27 198	8 684	8 796	8 804	9 697	19 118	25 149	20 402	20 743	11 886	12 149	Kangwon-do
30 581	31 198	20 206	20 418	26 164	28 757	23 757	29 902	18 104	18 491	10 582	10 752	Chungchongbuk-do
37 774	38 841	31 401	31 670	15 760	16 635	59 490	79 952	46 079	46 787	20 157	20 462	Chungchongnam-do
25 344	26 205	19 278	19 544	10 427	10 890	40 571	54 654	27 900	28 588	13 545	13 787	Chollabuk-do
55 215	57 066	28 674	28 987	13 396	13 780	71 128	86 367	38 548	39 320	16 850	17 226	Chollanam-do
77 578	79 027	86 766	87 345	41 911	45 505	97 278	109 269	50 790	51 234	28 756	29 100	Kyongsangbuk-do
61 833	64 076	41 645	42 092	7 424	7 872	59 533	67 325	36 318	36 719	17 772	18 020	Kyongsangnam-do
1 356	1 602	8 864	8 987	181	196	2 676	2 786	79	83	9 406	9 557	Cheju-do
54	57	286	290	33	42	1 343	3 698	121	168	441	462	Seoul-tukpyolshi
-	-	-	-	-	-	3	3	-	-	-	-	Songdong-gu
1	1	-	-	-	-	1	3	-	-	1	1	Kwangjin-gu
10	12	36	36	-	-	49	98	-	-	14	14	Chungnang-gu
-	-	7	7	-	-	19	31	-	-	-	-	Tobong-gu
-	-	7	8	1	1	6	6	-	-	1	2	Nowon-gu
1	1	6	6	-	-	10	11	1	1	5	7	Ulsan-gu
-	-	2	2	-	-	10	11	-	-	2	2	Mapo-gu
1	1	12	13	2	2	24	57	3	3	11	13	Yangchon-gu
23	24	18	18	15	17	144	179	76	83	36	41	Kangso-gu
1	1	5	6	-	-	22	46	2	2	5	5	Kuro-gu
-	-	1	1	-	-	1	1	1	1	-	-	Yongdungpo-gu
-	-	-	-	-	-	-	-	-	-	-	-	Kwanak-gu
12	12	38	38	7	13	359	637	16	19	162	168	Socho-gu
2	2	91	92	5	5	305	1 422	11	40	123	125	Kangnam-gu
2	2	8	8	2	2	71	281	6	6	23	25	Songpa-gu
1	1	59	59	1	2	305	885	5	13	58	59	Kangdong-gu

13 농 기 계 보 유 농 가

No. of Farm Households Having Farm

단위 : 농가...가구
대수...대

행정구역	경운기 Tiller		트랙터 Tractor		SS분무기 Speed Sprayer		정미기 Rice Mill		콤바인 Combine		바인더 Binder	
	농가 No. of F.Hs	대수 No. of Set	농가 No. of F.Hs	대수 No. of Set	농가 No. of F.Hs	대수 No. of Set	농가 No. of F.Hs	대수 No. of Set	농가 No. of F.Hs	대수 No. of Set	농가 No. of F.Hs	대수 No. of Set
부산광역시	5 442	6 098	1 387	1 443	222	258	1 291	1 294	523	531	780	784
중서동	1	1	-	-	-	-	-	-	-	-	-	-
영부동	3	3	-	-	-	-	-	-	-	-	-	-
영도	-	-	-	-	-	-	-	-	-	-	-	-
동래구	5	5	-	-	-	-	-	-	-	-	-	-
동남구	1	1	-	-	-	-	-	-	-	-	-	-
동북구	3	6	1	2	2	3	-	-	-	-	-	-
해운대구	6	7	2	2	3	5	-	-	-	-	-	-
해성금강	144	176	15	15	2	2	3	3	2	2	-	-
해운대구	50	64	5	5	-	-	3	4	4	4	3	3
해성금강	28	35	11	13	17	26	1	1	1	1	-	-
연수사기	151	165	60	70	75	93	5	5	1	1	2	2
연수사기	3 240	3 476	1 009	1 047	59	68	788	789	376	380	113	115
연수사기	1	4	1	1	1	5	-	-	-	-	-	-
연수사기	1	2	-	-	-	-	-	-	-	-	1	1
연수사기	48	68	28	28	1	1	3	3	-	-	-	-
연수사기	1 760	2 085	255	260	62	63	488	489	139	143	661	663
대구광역시	8 038	8 670	695	716	59	59	1 198	1 202	384	392	2 229	2 241
동서남	1 699	1 842	84	86	10	10	68	68	35	35	183	188
동서남	25	26	-	-	-	-	1	1	-	-	1	1
동서남	12	12	3	3	-	-	1	1	1	1	1	1
북수달달	723	808	45	53	6	6	27	27	17	22	86	88
북수달달	553	592	7	8	6	6	58	58	4	6	49	50
북수달달	286	302	28	29	1	1	17	18	21	22	84	85
북수달달	4 740	5 088	528	537	36	36	1 026	1 029	306	306	1 825	1 828
인천광역시	11 455	11 862	2 609	2 666	213	221	3 677	3 707	1 940	1 959	891	898
중동남연남	764	790	235	239	27	27	212	212	171	171	107	107
중동남연남	2	2	-	-	-	-	-	-	-	-	-	-
중동남연남	20	24	4	4	3	3	2	2	3	3	-	-
중동남연남	57	63	1	1	2	2	-	-	2	2	-	-
중동남연남	450	512	102	103	21	22	257	263	81	81	16	16
부계서강용	92	105	31	31	5	5	6	6	22	23	11	11
부계서강용	550	574	172	185	35	35	113	115	92	92	48	49
부계서강용	867	899	162	168	28	29	159	165	142	146	58	58
부계서강용	7 547	7 743	1 775	1 808	85	91	2 303	2 312	1 264	1 275	404	409
부계서강용	1 106	1 150	127	127	7	7	625	632	163	166	247	248
광주광역시	3 820	4 151	831	903	77	78	1 323	1 336	464	490	39	44
동서남북광	27	32	6	7	5	5	17	20	5	5	-	-
동서남북광	260	289	81	88	6	6	59	60	40	41	6	6
동서남북광	651	667	155	166	6	6	187	187	61	62	1	1
동서남북광	566	651	111	127	32	32	120	124	94	102	3	3
동서남북광	2 316	2 512	478	515	28	29	940	945	264	280	29	34
대전광역시	2 447	2 640	215	232	71	72	593	594	198	211	81	82
동중서유대	399	422	12	12	2	2	168	168	15	15	14	14
동중서유대	183	201	10	10	-	-	12	12	0	0	2	2
동중서유대	348	381	41	45	31	32	118	118	45	48	10	10
동중서유대	1 325	1 427	134	146	37	37	260	260	120	129	51	52
동중서유대	192	209	18	19	1	1	35	36	12	13	4	4
경기도	95 571	100 835	22 903	23 916	3 080	3 142	2 139	2 202	14 666	14 857	4 150	4 202
수원시	933	1 108	192	251	20	34	53	56	153	169	39	41
수원시	185	225	23	36	2	3	5	5	21	23	9	10
수원시	529	618	135	173	12	23	41	43	94	104	19	20
수원시	219	265	34	42	6	8	7	8	38	42	11	11

및 보유 대수
Machinery and No. of Farm Machine

Unit : F.H....Household
F.H....No. of Set

사 르 기 Feed Machinery		관 리 기 Multi-purpose Cultivator		건 조 기 Grain Dryer		양 수 기 Water Pump		미 알 기 Rice Transplanter		근반용트럭 Truck For Agri.		Administrative Districts
농 가 No. of F.Hs	대 수 No. of Set	농 가 No. of F.Hs	대 수 No. of Set	농 가 No. of F.Hs	대 수 No. of Set	농 가 No. of F.Hs	대 수 No. of Set	농 가 No. of F.Hs	대 수 No. of Set	농 가 No. of F.Hs	대 수 No. of Set	
723	744	3 497	3 808	194	197	4 155	4 989	1 628	1 662	1 196	1 229	Pusan-kwangyok-shi
1	1	1	1	-	-	-	-	-	-	-	-	Chung-gu
1	1	12	12	-	-	12	12	-	-	5	5	So-gu
-	-	-	-	-	-	-	-	-	-	-	-	Tong-gu
1	1	2	2	-	-	3	3	-	-	3	3	Yongdo-gu
-	-	-	-	-	-	-	-	-	-	1	1	Pusanjin-gu
2	6	1	2	-	-	3	4	-	-	3	3	Tongnae-gu
2	2	4	8	1	1	7	10	1	1	4	5	Nam-gu
2	2	114	121	3	3	159	215	4	4	44	44	Puk-gu
13	13	37	38	3	3	58	100	8	8	51	53	Haeundae-gu
2	2	29	39	1	1	17	25	1	1	15	15	Saha-gu
11	12	155	159	1	1	248	391	6	6	135	145	kumjong-gu
297	304	2 683	2 963	124	125	2 822	3 276	940	969	613	620	Kangso-gu
-	-	-	-	-	-	1	2	-	-	-	-	Yonje-gu
1	1	-	-	-	-	1	1	-	-	1	1	Suyong-gu
3	3	18	20	2	3	63	94	2	2	38	40	Sasang-gu
387	394	441	443	59	60	761	856	666	671	283	294	Kijang-gun
2 663	2 704	3 129	3 151	203	217	4 881	5 293	2 405	2 433	1 700	1 718	Taeju-kwangyok-shi
317	325	884	890	36	37	1 001	1 061	194	198	360	363	Tong-gu
1	1	21	21	-	-	43	49	1	1	11	11	So-gu
-	-	4	4	-	-	6	6	2	2	1	1	Nam-gu
112	117	174	179	10	11	593	742	93	103	236	243	Puk-gu
55	55	226	227	23	28	282	299	72	73	106	108	Susong-gu
84	86	46	47	2	3	102	122	45	46	37	38	Talso-gu
2 094	2 120	1 774	1 783	132	138	2 854	3 014	1 998	2 010	949	954	Talsong-gun
1 399	1 427	1 934	1 946	2 398	2 586	6 517	7 860	6 844	6 925	1 992	2 017	Inchon-kwangyok-shi
120	125	141	142	181	188	784	1 176	569	578	331	333	Chung-gu
-	-	-	-	-	-	1	1	-	-	1	1	Tong-gu
-	-	2	2	3	3	16	22	9	10	4	4	Nam-gu
18	18	8	8	1	1	27	39	4	4	9	9	Yonsu-gu
39	42	77	81	103	126	335	478	153	157	98	100	Namdong-gu
9	9	21	22	16	19	84	159	35	37	36	38	Bupyang-gu
55	58	48	48	73	77	170	197	326	337	100	104	Kyeayang-gu
27	27	154	156	257	323	450	611	504	520	102	104	So-gu
992	1 007	1 315	1 317	1 304	1 359	4 015	4 378	4 719	4 753	1 064	1 075	Kanghwa-gun
139	141	168	170	460	490	635	799	525	529	247	249	Ongjin-gun
1 271	1 324	1 296	1 319	227	237	3 477	5 433	971	1 019	1 007	1 043	Kwangju-kwangyok-sh
5	6	8	9	-	-	20	24	8	8	10	16	Tong-gu
47	49	57	59	33	34	272	557	96	100	82	84	So-gu
50	55	289	290	30	30	857	1 266	152	153	254	260	Nam-gu
254	273	232	241	42	44	464	672	177	190	128	132	Puk-gu
915	941	710	720	122	129	1 844	2 914	538	568	533	551	Kwangsang-gu
1 064	1 113	1 450	1 477	154	173	2 626	3 807	754	798	689	701	Taejon-kwangyok-shi
266	280	357	361	18	18	640	890	105	106	101	101	Tong-gu
17	17	61	61	15	15	187	314	33	33	33	33	Chung-gu
254	272	237	247	19	23	373	513	134	140	106	112	So-gu
448	464	708	719	83	92	1 272	1 866	412	439	385	391	Yusong-gu
79	80	87	89	19	19	154	224	50	52	44	44	Taedok-gu
18 860	19 829	15 577	15 812	10 521	11 231	59 575	97 973	48 693	49 653	17 204	17 581	Kyonggi-do
129	146	141	165	69	80	661	1 092	454	494	164	176	Suwon-shi
42	47	21	29	10	14	169	214	49	57	42	44	Changon-gu
47	55	84	90	46	49	311	544	287	305	78	88	Kuonsong-gu
40	44	36	46	13	17	181	334	118	132	44	44	Paldal-gu

13 농 기 계 보 유 농 가

No. of Farm Households Having Farm

단위 : 농가...가구
대수...대

행	정	구	요	경운기 Tiller		트랙터 Tractor		SS분무기 Speed Sprayer		정미기 Rice Mill		콤바인 Combine		바인더 Binder						
				농가 No. of F.Hs	대수 No. of Set	농가 No. of F.Hs	대수 No. of Set	농가 No. of F.Hs	대수 No. of Set	농가 No. of F.Hs	대수 No. of Set	농가 No. of F.Hs	대수 No. of Set	농가 No. of F.Hs	대수 No. of Set					
성	수중분	남	정원당	시	420	469	73	74	-	-	6	6	25	26	11	11				
				구	183	204	27	27	-	-	5	5	4	5	3	3				
				구	56	64	9	9	-	-	1	1	3	3	1	1				
				구	181	201	37	38	-	-	-	-	18	18	7	7				
의	정	부	시	366	418	78	83	6	6	8	8	54	59	27	31					
안	양안	만동	안	시	97	110	2	2	-	-	-	-	3	3	2	2				
				구	29	32	1	1	-	-	-	-	1	1	1	1				
				구	68	78	1	1	-	-	-	-	2	2	1	1				
부	천미사정	천소모	시	시	249	291	84	89	5	5	22	23	46	48	20	20				
				구	89	104	16	17	-	-	8	8	14	14	16	16				
				구	57	64	15	15	4	4	3	3	5	5	1	1				
				구	103	123	53	57	1	1	11	12	27	29	3	3				
광명동	명천산양	두	시	시	341	390	64	69	1	1	2	2	31	31	16	16				
				시	8183	8601	2891	3039	498	511	140	147	1486	1512	136	138				
				시	516	605	93	99	7	7	9	10	56	57	37	39				
				시	1398	1474	199	202	23	25	5	5	167	167	69	71				
				시	2631	2749	787	850	107	112	143	155	386	400	99	102				
과남오	천리산	양	시	시	128	158	18	18	3	3	6	6	18	18	2	2				
				시	320	340	79	82	47	47	-	-	5	5	5	6				
				시	3185	3402	448	474	85	86	24	24	171	174	187	187				
				시	655	705	195	202	37	37	25	25	146	152	27	27				
시군	홍포항남	의하	시	시	1577	1766	230	235	5	5	10	12	123	125	81	81				
				시	193	205	33	34	2	2	-	-	18	19	20	20				
				시	291	337	25	27	4	4	6	6	30	30	10	11				
				시	902	952	163	167	-	-	5	5	33	34	41	42				
양어파광	주성주	주	군	군	3201	3293	681	706	39	40	70	70	389	394	183	188				
				군	7477	7698	2124	2180	146	147	121	121	1429	1441	108	110				
				군	11882	12619	2701	2838	126	131	262	266	2272	2289	506	509				
				군	5987	6385	1759	1853	74	76	185	189	1018	1038	217	218				
연포가	천명평	양	군	군	2998	3300	711	751	54	55	64	65	385	392	111	116				
				군	5330	5662	1067	1117	74	76	69	74	442	448	488	490				
				군	2419	2594	183	186	170	170	76	77	147	150	466	471				
				군	5841	6198	836	855	60	62	68	75	734	742	444	444				
이용안	천성포	김	군	군	7333	7639	2158	2229	365	369	162	165	1406	1417	91	95				
				군	5293	5447	1176	1198	46	47	63	66	926	929	78	79				
				군	8054	8353	2109	2210	830	836	266	266	1313	1320	191	192				
				군	4774	4854	1329	1368	246	248	248	257	955	966	336	337				
강원	천주해백초	도	시	시	47889	51829	6854	7099	4573	4660	4749	4765	3226	3293	9772	9825				
				시	3897	4241	470	501	249	270	274	274	223	230	1053	1064				
				시	4749	5049	542	551	437	443	762	766	370	371	717	718				
				시	4037	4408	508	525	1516	1535	423	423	213	215	1163	1165				
				시	761	902	22	22	5	5	229	231	39	44	127	129				
				시	336	407	29	33	27	28	1	1	-	-	-	-				
				시	332	371	34	36	124	127	15	15	28	29	53	53				
				시	2271	2478	118	128	54	57	826	826	106	111	243	246				
				홍정영평	천월장선	군	군	군	5765	6244	625	644	23	24	476	476	340	347	1934	1937
								군	4657	5206	655	650	151	155	170	170	200	212	1215	1215
군	2313	2467	213					218	17	19	339	339	63	66	180	182				
군	3249	3386	458					498	64	66	172	172	91	95	240	244				
군	1911	2001	189					199	25	25	109	109	26	26	203	203				
철화양인고	천구재성	양	군	군	3927	4203	1456	1504	128	138	192	195	427	437	222	223				
				군	1736	1935	173	178	27	27	98	100	125	130	491	495				
				군	1716	1867	406	415	216	218	31	31	215	219	727	734				
				군	1962	2091	207	213	58	59	105	106	60	63	488	495				
				군	2084	2215	544	553	813	822	234	235	417	421	265	267				
				군	2186	2358	227	231	639	644	293	296	215	217	453	455				

및 보유 대수
Machinery and No. of Farm Machine

Unit : F.H....Household
F.H....No. of Set

사 르 기 Feed Machinery		관 리 기 Multi-purpose Cultivator		건 조 기 Grain Dryer		양 수 기 Water Pump		이 랑 기 Rice Transplanter		운반용트럭 Truck For Agri.		Administrative Districts
종 가 No. of F.H.s	대 수 No. of Set	종 가 No. of F.H.s	대 수 No. of Set	종 가 No. of F.H.s	대 수 No. of Set	종 가 No. of F.H.s	대 수 No. of Set	종 가 No. of F.H.s	대 수 No. of Set	종 가 No. of F.H.s	대 수 No. of Set	
74	79	167	169	42	43	650	1 432	99	106	176	184	Songnam-shi
31	33	86	86	16	17	385	766	32	35	112	120	Sujong-gu
3	3	12	12	5	5	85	293	9	9	9	9	Chungwon-gu
40	43	69	71	21	21	180	373	58	62	55	55	Pundang-gu
133	142	114	118	38	39	491	1 072	128	140	59	60	Uijongbu-shi
13	15	33	34	-	-	104	202	19	28	35	37	Anyang-shi
9	11	3	3	-	-	22	34	4	4	9	10	Manan-gu
4	4	30	31	-	-	82	168	15	24	26	27	Tongan-gu
29	30	48	48	30	33	160	247	135	144	59	60	Puchon-shi
3	3	5	5	7	7	34	53	41	42	18	18	Wonmi-gu
18	19	10	10	2	2	46	55	11	13	15	15	Sosa-gu
8	8	33	33	21	24	80	139	83	89	26	27	Ojong-gu
69	72	62	68	18	18	359	680	134	150	76	80	Kwangmyong-shi
1 081	1 112	1 013	1 022	933	1 017	2 764	3 183	4 624	4 736	1 199	1 240	Pyongtaek-shi
79	99	64	66	29	34	427	848	135	146	97	100	Tongduchon-shi
207	214	737	738	57	60	680	902	511	522	258	240	Ansan-shi
338	349	781	792	370	412	1 896	3 104	1 176	1 229	716	743	Koyang-shi
15	16	56	58	3	3	115	253	24	28	89	95	Kwachon-shi
31	39	173	176	3	3	351	1 403	14	16	118	120	Kuri-shi
736	792	555	562	95	100	3 034	6 570	713	737	572	576	Namyangju-shi
103	110	107	109	89	96	541	853	364	380	78	84	Osan-shi
293	302	109	110	89	91	857	1 025	592	605	267	270	Shihung-shi
29	32	14	14	3	3	107	139	67	71	32	32	Kunpo-shi
47	52	70	71	31	31	304	486	73	76	127	128	Uiwang-shi
122	137	116	117	22	25	1 150	1 641	143	151	202	205	Hanam-shi
877	906	309	313	306	313	2 701	4 259	1 221	1 256	545	557	Yangju-gun
1 120	1 167	935	951	832	858	5 246	9 075	4 331	4 388	1 187	1 209	Yoju-gun
2 153	2 419	2 156	2 189	918	973	6 718	10 253	7 486	7 588	1 785	1 824	Hwasong-gun
977	1 016	781	802	690	724	2 149	2 570	3 247	3 322	1 321	1 358	Paju-gun
517	538	296	301	456	459	1 849	2 749	1 152	1 166	413	420	Kwangju-gun
909	952	321	336	327	345	1 727	2 927	1 431	1 484	938	961	Yonchon-gun
1 283	1 403	563	569	331	355	4 002	8 051	2 413	2 467	1 107	1 124	Pochon-gun
968	987	463	470	181	183	1 101	1 363	906	919	495	501	Kaoyong-gun
2 062	2 087	673	676	630	700	4 295	6 756	3 018	3 035	1 002	1 022	Yangpyong-gun
1 573	1 606	1 167	1 177	1 381	1 516	5 834	11 688	4 162	4 228	1 172	1 185	Ichon-gun
857	892	952	969	674	722	3 511	5 694	2 874	2 900	741	763	Yongin-gun
1 588	1 659	1 590	1 608	1 189	1 258	4 354	5 979	4 389	4 428	1 561	1 585	Ansang-gun
448	459	1 011	1 014	685	745	1 437	1 477	2 658	2 713	613	622	Kimpo-gun
26 870	27 198	8 684	8 796	8 804	9 697	19 118	25 149	20 402	20 743	11 886	12 149	Kangwon-do
1 904	1 926	1 308	1 330	439	473	2 840	4 582	1 518	1 573	729	750	Chunchon-shi
1 809	1 829	1 323	1 335	1 328	1 514	2 142	2 726	2 093	2 108	961	975	Wonju-shi
1 008	1 017	666	675	199	211	1 056	1 115	1 735	1 750	664	672	Kangrung-shi
447	459	198	202	57	62	512	670	166	176	71	73	Tonghae-shi
269	283	43	44	13	14	170	205	2	2	157	162	Taebaek-shi
31	32	30	32	6	7	65	70	155	159	58	60	Sokcho-shi
2 277	2 298	341	342	174	178	574	637	450	465	331	340	Samchok-shi
3 766	3 786	974	978	777	846	2 838	3 691	2 843	2 866	1 451	1 477	Hongchon-gun
2 885	2 912	1 043	1 054	761	836	1 274	1 521	2 145	2 178	1 042	1 062	Hwasong-gun
2 013	2 042	559	564	1 980	2 204	713	798	467	474	840	852	Youngwol-gun
2 322	2 362	820	833	755	814	524	592	465	471	1 408	1 458	Pyongchang-gun
1 973	1 999	187	192	916	1 003	240	287	258	259	810	847	Chongson-gun
1 040	1 056	186	190	621	706	2 650	3 465	3 174	3 284	1 410	1 435	Chorwon-gun
1 237	1 252	304	311	116	131	793	1 090	688	696	405	412	Hwachon-gun
1 054	1 061	150	151	145	154	872	1 619	996	1 019	480	490	Yanggu-gun
1 233	1 255	203	208	111	131	381	495	674	682	484	492	Inje-gun
535	538	96	100	322	326	909	980	1 359	1 379	299	305	Kosong-gun
1 067	1 091	253	255	84	87	565	606	1 194	1 202	286	287	Yangyang-gun

13 농 기 계 보 유 농 가

No. of Farm Households Having Farm

단위 : 농가...가구
대수...대

영역	구분	경운기 Tiller		트랙터 Tractor		SS분무기 Seed Sprayer		정미기 Rice Mill		콤바인 Combine		바인더 Binder	
		농가 No. of F.Hs	대수 No. of Set	농가 No. of F.Hs	대수 No. of Set	농가 No. of F.Hs	대수 No. of Set	농가 No. of F.Hs	대수 No. of Set	농가 No. of F.Hs	대수 No. of Set	농가 No. of F.Hs	대수 No. of Set
충청북도	충청북도	55 498	58 337	6 497	6 681	3 453	3 520	8 175	8 201	4 517	4 621	1 622	1 648
	청주	1 578	1 717	349	362	274	284	513	518	221	229	55	60
	영남	648	719	124	132	111	114	121	124	65	69	27	32
	주요	930	998	225	230	163	170	392	394	156	160	28	28
	충청	7 780	8 190	882	904	668	684	654	656	604	617	106	108
	제천	4 045	4 270	305	319	148	149	390	393	166	169	278	280
	청원	7 814	8 089	1 216	1 252	541	549	2 064	2 074	888	900	205	205
	영남	4 510	4 829	512	520	329	336	334	334	431	439	70	75
	영동	4 943	5 200	390	401	119	123	1 291	1 293	256	270	219	219
	영서	6 370	6 763	523	545	436	442	601	601	306	317	378	379
충청남도	충청남도	100 052	104 423	15 457	16 046	7 559	7 677	21 770	21 820	12 136	12 351	5 646	5 674
	대전	7 414	7 800	1 409	1 544	1 387	1 401	1 585	1 591	722	744	217	218
	안남	6 305	6 464	737	750	172	176	1 261	1 261	675	684	130	131
	보령	6 512	6 919	697	722	22	22	960	962	681	684	503	503
	아산	8 164	8 509	1 658	1 705	1 347	1 360	2 024	2 026	1 130	1 146	183	183
	서산	9 393	9 799	1 286	1 370	1 301	1 322	2 784	2 787	1 067	1 119	928	930
	공주	4 203	4 298	277	293	7	7	2 125	2 127	244	252	418	424
	금산	3 177	3 283	547	559	157	159	959	961	436	446	91	93
	보령	6 821	7 102	1 145	1 191	256	260	964	965	947	966	115	115
	서천	6 238	6 499	1 167	1 206	202	211	733	737	908	929	83	83
충청남도	충청남도	4 732	5 315	633	661	469	476	962	969	661	686	104	107
	충남	4 247	4 381	496	506	94	96	530	532	511	517	96	100
	충남	8 135	8 579	979	1 003	437	448	960	967	719	723	1 820	1 827
	충남	9 176	9 523	1 793	1 840	830	849	1 190	1 191	1 257	1 265	292	294
	충남	5 564	5 742	651	675	255	258	2 690	2 690	534	538	129	129
	충남	9 780	10 014	1 957	1 996	614	623	2 019	2 030	1 627	1 635	537	537
	충남	191	196	25	25	9	9	24	24	17	17	-	-
	충남	66 603	71 163	11 374	11 959	2 672	2 730	8 635	8 694	8 547	8 706	975	983
	충남	1 989	2 140	276	290	110	111	101	101	210	213	27	27
	충청남도	충청남도	690	758	84	87	22	23	49	49	62	63	4
충청		1 299	1 382	192	203	88	88	52	52	148	150	23	23
충청		3 413	3 628	1 057	1 183	28	28	1 843	1 843	773	797	90	90
충청		6 706	7 223	1 390	1 476	941	972	1 040	1 058	1 184	1 216	125	127
충청		6 561	6 971	1 217	1 276	214	222	946	959	959	976	94	95
충청		6 897	7 447	933	957	118	120	639	640	772	779	43	44
충청		7 148	7 447	1 815	1 923	228	230	870	878	1 223	1 245	104	106
충청		5 266	5 471	582	609	175	176	328	334	503	512	73	73
충청		3 502	3 626	433	443	138	140	356	362	226	231	104	105
충청		2 661	2 745	233	237	110	111	320	322	106	111	102	102
충청남도	충청남도	2 733	2 881	314	317	66	68	152	152	198	201	27	27
	충청	3 200	3 392	397	407	144	148	154	154	304	309	35	35
	충청	4 102	4 321	447	460	93	97	323	323	423	423	27	27
	충청	7 434	8 296	1 039	1 087	97	97	935	935	848	858	48	48
	충청	4 991	5 165	1 239	1 294	220	223	626	631	820	832	74	75
	충청	111 820	120 108	14 866	15 413	6 335	6 415	44 979	45 051	11 142	11 407	1 831	1 879
	충청	271	315	30	30	40	42	145	145	21	21	4	4
	충청	111	122	-	-	-	-	52	52	5	5	1	1
	충청	5 757	6 275	409	425	148	149	1 433	1 437	466	482	127	128
	충청	8 647	9 215	1 905	2 005	1 186	1 205	3 012	3 014	855	883	89	91
충청	536	571	25	27	7	7	688	688	34	35	5	5	
충청	3 374	3 593	233	239	14	14	1 844	1 851	279	290	72	75	

및 보유 대수 Machinery and No. of Farm Machine

Unit : F.H....Household
F.N....No. of Set

사육기 Feed Machinery		관리기 Multi-purpose Cultivator		건조기 Grain Dryer		양수기 Water Pump		미양기 Rice Transplanter		트럭 Truck For Agri.		Administrative Districts
농가 No. of F.Hs	대수 No. of Set	농가 No. of F.Hs	대수 No. of Set	농가 No. of F.Hs	대수 No. of Set	농가 No. of F.Hs	대수 No. of Set	농가 No. of F.Hs	대수 No. of Set	농가 No. of F.Hs	대수 No. of Set	
30 581	31 198	20 206	20 418	26 164	28 757	23 757	29 902	18 104	18 491	10 582	10 752	Chungchongbuk-do
623	644	345	352	323	349	1 174	1 888	749	805	275	281	Chongju-shi
317	328	150	153	84	97	476	732	297	313	112	116	Sangdang-gu
306	316	195	199	239	272	698	1 156	472	492	163	165	Hungdok-gu
3 813	3 897	2 343	2 361	3 681	4 040	2 982	3 696	2 333	2 389	1 457	1 479	Chungju-shi
3 104	3 148	1 531	1 563	3 164	3 549	2 255	2 984	1 154	1 177	1 186	1 199	Chechon-shi
4 013	4 083	2 487	2 511	3 078	3 396	4 527	6 416	3 474	3 563	1 548	1 570	Chongwon-gun
3 109	3 227	1 291	1 301	2 127	2 258	1 757	2 044	1 563	1 580	764	779	Poun-gun
3 415	3 484	2 254	2 275	1 245	1 402	2 331	2 783	1 244	1 285	647	654	Okchon-gun
3 098	3 177	4 201	4 225	1 347	1 430	3 308	3 769	1 088	1 110	1 129	1 142	Yongdong-gun
1 357	1 394	797	808	1 775	2 009	1 330	1 536	1 765	1 796	558	579	Chinchoon-gun
3 672	3 708	2 093	2 115	3 875	4 336	1 220	1 341	1 428	1 454	1 052	1 065	Koesan-gun
2 287	2 327	1 791	1 813	3 247	3 458	2 163	2 591	2 627	2 660	1 125	1 143	Umsong-gun
1 756	1 768	776	791	1 859	2 008	312	339	295	299	654	670	Tanyang-gun
334	341	297	303	443	502	398	515	364	373	187	191	Chungpyoung-chulch
37 774	38 841	31 401	31 670	15 760	16 635	59 490	79 952	46 079	46 787	20 157	20 462	Chungchongnam-do
1 522	1 571	2 463	2 492	1 564	1 722	4 989	7 084	2 731	2 794	1 409	1 433	Chonan-shi
3 649	3 771	1 694	1 713	1 824	1 904	5 143	7 158	3 038	3 080	1 375	1 394	Kongju-shi
1 720	1 734	682	688	567	581	3 763	5 143	2 869	2 895	861	875	Poryoung-shi
1 856	1 879	1 844	1 862	678	738	3 605	4 726	4 208	4 257	1 247	1 269	Asan-shi
2 204	2 220	2 036	2 048	1 202	1 267	6 092	10 200	4 431	4 500	1 798	1 849	Sosan-shi
3 118	3 185	2 278	2 303	564	597	4 256	5 494	1 105	1 153	783	793	Kumsan-gun
1 904	2 206	1 289	1 305	880	936	2 778	3 933	1 419	1 465	854	865	Yongi-gun
3 471	3 561	3 956	3 991	615	701	4 672	6 303	3 275	3 336	1 947	1 975	Nonsan-gun
3 412	3 538	3 927	3 962	798	851	4 757	5 645	3 633	3 686	1 858	1 894	Puyo-gun
1 816	1 893	1 071	1 081	511	563	2 983	3 374	2 322	2 403	836	852	Sechon-gun
2 154	2 238	1 024	1 028	2 436	2 464	1 976	2 379	2 207	2 234	635	641	Chongyang-gun
3 256	3 307	2 256	2 270	1 229	1 251	4 113	5 996	3 404	3 437	1 437	1 451	Hongsong-gun
2 706	2 728	3 987	4 021	965	993	3 791	4 594	3 521	3 549	1 720	1 734	Yesan-gun
1 806	1 812	925	932	578	622	1 564	2 090	2 385	2 419	1 105	1 124	Taean-gun
3 046	3 063	1 862	1 867	1 338	1 434	4 701	5 411	5 438	5 483	2 222	2 242	Tangjin-gun
134	135	107	107	11	11	307	422	93	96	70	71	Kyeryoung-chulchan
25 344	26 205	19 278	19 544	10 427	10 890	40 571	54 654	27 900	28 588	13 545	13 787	Chollabuk-do
334	340	1 099	1 120	141	147	1 018	1 195	609	623	374	378	Chonju-shi
203	206	443	456	39	40	388	445	178	183	161	162	Wansan-shi
131	134	656	664	102	107	630	759	431	440	213	216	Tokchin-gu
574	578	1 055	1 074	749	793	2 199	2 428	1 824	1 900	678	691	Kunsan-shi
2 287	2 356	2 480	2 535	761	818	4 434	5 685	3 604	3 740	1 611	1 628	Iksan-shi
2 759	2 846	2 115	2 147	1 010	1 058	3 913	4 466	3 110	3 194	1 556	1 568	Chongup-shi
1 926	1 965	1 718	1 742	302	316	5 410	8 778	3 148	3 194	1 147	1 166	Nanwon-shi
1 886	1 918	2 031	2 069	1 270	1 309	7 161	10 987	3 605	3 719	1 735	1 780	Kimje-shi
1 639	1 659	2 131	2 150	852	880	3 008	3 319	1 447	1 465	992	1 013	Wanju-gun
2 116	2 138	1 635	1 659	1 181	1 210	2 037	2 529	1 086	1 103	863	883	Chinan-gun
2 121	2 136	1 063	1 069	644	691	866	910	511	515	391	400	Muju-gun
2 171	2 204	736	740	178	179	843	971	891	902	573	598	Changsu-gun
2 391	2 546	744	750	1 041	1 060	1 801	2 601	1 122	1 145	591	600	Imshil-gun
2 733	3 077	507	509	583	599	1 983	3 094	1 657	1 499	400	409	Sunchang-gun
1 568	1 562	1 139	1 146	820	839	2 169	3 312	2 836	2 895	1 295	1 316	Kochang-gun
859	880	825	834	895	991	3 729	4 379	2 450	2 494	1 139	1 157	Puan-gun
55 215	57 066	28 674	28 987	13 396	13 780	71 128	86 367	38 548	39 320	16 850	17 226	Chollanam-do
164	178	131	135	2	2	208	273	56	58	35	36	Mokpo-shi
33	34	176	185	-	-	130	154	8	8	8	8	Yosu-shi
3 372	3 481	3 082	3 124	344	363	3 353	3 636	1 815	1 860	760	777	Sunchon-shi
3 526	3 667	2 075	2 096	892	908	5 267	6 083	2 473	2 517	1 673	1 701	Naju-shi
207	216	296	299	20	21	705	770	141	148	83	83	Yochon-shi
1 164	1 301	1 236	1 247	113	115	1 684	1 947	785	808	415	431	Kwangyang-shi

13 농 기 계 보 유 농 가

No. of Farm Households Having Farm

단위 : 농가...가구
대수...대

영	정	구	영	경운기 Tiller		트랙터 Tractor		SS분무기 Speed Sprayer		정대기 Rice Mill		콤바인 Combine		바인더 Binder	
				농가 No. of F.Hs	대수 No. of Set	농가 No. of F.Hs	대수 No. of Set	농가 No. of F.Hs	대수 No. of Set	농가 No. of F.Hs	대수 No. of Set	농가 No. of F.Hs	대수 No. of Set	농가 No. of F.Hs	대수 No. of Set
담	양	군	관	4 068	4 257	576	593	122	123	638	638	432	442	45	45
				3 540	3 808	422	448	122	122	267	270	322	331	42	48
				2 465	2 644	164	164	66	66	307	307	221	226	37	41
				2 927	3 153	84	86	31	31	2 513	2 514	111	114	64	64
고	용	군	관	8 454	8 959	691	719	130	130	3 178	3 183	735	751	196	202
				4 843	5 316	697	714	113	114	833	834	593	606	105	105
				3 603	3 938	422	430	105	105	1 417	1 428	479	494	75	76
				4 694	5 037	873	900	632	644	782	787	660	674	81	83
해	진	군	관	4 615	5 042	807	828	148	148	1 583	1 584	620	628	76	79
				10 526	11 155	1 702	1 732	339	349	6 346	6 349	1 252	1 264	176	177
				7 204	8 366	1 452	1 522	573	584	3 577	3 581	855	871	70	73
				7 438	7 936	913	962	47	47	3 318	3 323	506	523	77	83
영	평	군	관	4 767	5 098	793	833	176	179	1 483	1 493	551	561	122	124
				5 219	5 639	737	767	197	197	538	539	470	484	53	54
				3 427	3 783	598	632	451	465	723	723	404	426	66	70
				3 980	4 109	114	118	681	683	2 425	2 425	202	211	40	40
경	상	북	도	4 537	4 771	489	497	656	657	1 365	1 369	366	372	82	85
				6 817	7 006	730	742	351	354	6 512	6 517	703	713	126	126
				162 788	175 221	14 692	15 058	10 230	10 347	27 927	27 955	9 226	9 382	23 943	24 042
				7 360	7 864	807	821	461	470	4 867	4 867	628	639	2 315	2 327
포	남	부	시	2 359	2 511	187	191	75	78	2 220	2 220	191	197	507	513
				5 001	5 353	620	630	386	392	2 647	2 647	437	442	1 808	1 814
				13 242	14 105	1 288	1 310	764	776	5 164	5 166	975	979	6 491	6 513
경	진	안	시	11 149	11 784	1 106	1 129	484	498	1 383	1 383	697	705	933	936
				10 864	11 380	636	665	803	806	1 306	1 310	388	396	326	333
				7 232	7 705	1 041	1 078	504	512	327	327	704	711	641	641
				7 182	7 637	456	469	484	494	227	227	289	295	196	197
영	경	시	시	11 314	12 174	605	614	717	717	3 541	3 544	296	303	1 326	1 328
				13 914	14 702	1 769	1 791	1 094	1 104	1 287	1 292	1 276	1 284	404	406
				5 604	5 914	530	535	490	496	458	458	352	358	71	72
				7 249	7 640	298	313	333	338	662	662	187	190	859	863
군	의	군	관	5 414	5 889	404	409	450	454	672	675	203	207	439	440
				12 905	14 743	1 294	1 333	1 099	1 106	1 740	1 741	870	891	1 899	1 913
				4 686	5 041	203	212	795	801	535	535	94	99	52	57
				3 021	3 342	170	171	73	73	378	378	97	99	23	23
영	영	군	관	3 195	3 490	323	341	212	212	368	369	176	184	114	116
				7 561	8 531	331	338	338	343	1 498	1 501	310	313	3 377	3 388
				4 378	4 844	715	739	110	111	549	553	302	307	1 691	1 699
				7 246	7 473	968	988	170	171	574	574	255	263	1 464	1 466
경	상	남	도	4 349	4 771	369	389	107	114	525	526	191	199	844	845
				6 605	7 194	805	823	330	334	482	483	494	505	149	150
				4 986	5 411	324	328	298	301	175	175	167	171	130	130
				3 211	3 451	241	253	113	114	1 209	1 209	275	284	199	199
경	상	남	도	121	136	9	9	1	2	-	-	-	-	-	-
				109 415	117 983	11 829	12 162	3 031	3 077	60 700	60 763	8 606	8 770	29 744	29 871
				3 597	3 761	520	530	14	14	1 729	1 731	264	266	218	218
				7 741	8 370	573	582	352	352	2 584	2 584	400	402	2 410	2 410
장	원	시	시	499	575	39	42	34	34	214	214	32	36	98	98
				196	232	11	11	15	15	26	26	12	12	34	34
				73	73	1	1	-	-	2	2	2	2	21	21
				7 173	8 118	522	528	503	514	2 342	2 344	450	452	3 466	3 495
마	산	시	구	2 154	2 297	162	164	14	14	1 541	1 543	172	175	768	774
				1 872	2 000	147	149	12	12	1 381	1 383	150	152	729	732
				282	297	15	15	2	2	160	160	22	23	39	42
진	주	시	시	9 677	10 272	907	926	183	183	4 766	4 768	798	808	1 435	1 441
				393	451	31	31	-	-	164	164	35	37	50	50

및 보유 대수 Machinery and No. of Farm Machine

Unit : F.H....Household
F.N....No. of Set

사 르 기 Feed Machinery		관 리 기 Multi-purpose Cultivator		건 조 기 Grain Dryer		양 수 기 Water Pump		이 랑 기 Rice Transplanter		운 반 용 트럭 Truck For Agri.		Administrative Districts
농 가 No. of F.Hs	대 수 No. of Set	농 가 No. of F.Hs	대 수 No. of Set	농 가 No. of F.Hs	대 수 No. of Set	농 가 No. of F.Hs	대 수 No. of Set	농 가 No. of F.Hs	대 수 No. of Set	농 가 No. of F.Hs	대 수 No. of Set	
2 211	2 289	944	950	255	257	2 516	3 132	1 338	1 362	861	877	Tamyang-gun
2 280	2 436	1 358	1 372	222	228	1 564	1 678	1 207	1 230	628	655	Koksong-gun
1 261	1 322	810	816	236	240	972	1 059	782	792	336	343	Kuryo-gun
1 772	1 783	1 290	1 300	72	74	1 865	2 111	679	689	202	203	Yochon-gun
5 114	5 242	2 814	2 844	441	449	5 878	6 484	2 423	2 469	1 128	1 144	Kohung-gun
3 072	3 241	1 403	1 414	605	630	2 737	3 143	2 251	2 293	772	786	Posong-gun
2 324	2 481	1 001	1 021	430	443	2 471	2 848	1 296	1 327	636	651	Hwasun-gun
1 699	1 761	891	900	1 252	1 331	3 486	4 916	1 844	1 876	882	901	Changhung-gun
2 258	2 312	895	908	668	690	3 324	4 831	2 091	2 142	790	816	Kangjin-gun
3 985	4 014	2 120	2 125	2 226	2 254	7 176	9 285	4 777	4 815	1 294	1 313	Haenam-gun
2 920	3 066	1 039	1 045	922	945	3 920	4 549	2 716	2 782	1 200	1 230	Yongam-gun
3 801	3 855	772	780	615	633	3 814	5 639	1 821	1 893	1 291	1 326	Muan-gun
2 625	2 758	450	457	737	751	3 067	4 098	1 945	1 998	868	886	Hambyong-gun
2 560	2 641	782	802	697	711	4 142	5 691	2 041	2 101	820	837	Yonggwang-gun
2 325	2 383	1 057	1 078	282	293	1 964	2 419	1 301	1 340	662	697	Changsong-gun
1 967	1 979	1 212	1 226	346	364	1 407	1 497	796	805	378	383	Wando-gun
1 442	1 468	1 859	1 873	1 340	1 390	2 988	3 147	1 473	1 494	458	465	Chindo-gun
3 133	3 158	981	990	679	688	6 490	6 977	2 489	2 513	670	677	Shinan-gun
77 578	79 027	86 766	87 345	41 911	45 505	97 278	109 269	50 790	51 234	28 756	29 100	Kyongsangbuk-do
2 657	2 687	2 311	2 331	1 413	1 561	5 505	6 791	3 355	3 390	1 159	1 171	Pohang-shi
905	921	688	698	79	82	2 030	2 604	1 039	1 056	340	344	Nam-gu
1 752	1 766	1 623	1 633	1 334	1 479	3 475	4 187	2 316	2 334	819	827	Puk-gu
6 183	6 206	3 644	3 661	471	491	6 843	7 184	6 783	6 804	1 912	1 929	Kyongju-shi
2 727	2 756	8 069	8 115	687	780	7 833	9 038	2 897	2 928	2 072	2 090	Kimchon-shi
7 110	7 489	6 251	6 318	6 095	6 357	7 253	8 259	2 325	2 358	2 050	2 076	Andong-shi
2 773	2 787	2 799	2 819	312	324	4 410	4 827	3 488	3 503	1 126	1 133	Kumi-shi
3 599	3 692	4 520	4 573	1 074	1 183	2 595	2 896	1 502	1 528	2 174	2 196	Yangju-shi
3 976	4 002	7 351	7 380	1 249	1 337	6 883	7 038	2 083	2 097	1 373	1 387	Yongchon-shi
7 205	7 284	7 222	7 262	2 197	2 369	8 155	10 522	5 880	5 907	2 355	2 380	Sangju-shi
4 286	4 336	2 279	2 297	1 744	1 923	1 501	1 660	1 393	1 412	947	963	Mungyang-shi
2 081	2 106	4 723	4 737	1 547	1 703	4 996	5 091	1 312	1 326	1 201	1 209	Kyongsan-shi
2 390	2 439	3 916	3 938	944	979	3 364	3 507	1 397	1 402	839	856	Kunwi-gun
6 662	6 761	7 534	7 557	5 279	5 404	8 184	8 470	4 491	4 520	2 259	2 284	Uisong-gun
1 326	1 378	2 463	2 492	4 461	4 988	2 053	2 129	405	416	1 037	1 062	Chongsong-gun
1 023	1 037	1 542	1 565	3 603	4 228	1 388	1 497	226	234	511	523	Yangyang-gun
831	843	1 394	1 419	1 190	1 405	2 607	2 818	656	677	572	583	Yongdok-gun
3 876	3 907	5 117	5 132	1 479	1 518	3 340	3 484	2 284	2 295	944	954	Chongdo-gun
1 983	2 006	1 792	1 798	76	78	3 293	3 780	1 818	1 846	929	936	Koryong-gun
2 758	2 787	5 525	5 536	147	174	6 437	7 440	1 890	1 903	1 545	1 553	Songju-gun
1 384	1 409	1 947	1 963	74	76	3 388	3 813	1 428	1 440	857	864	Chilgok-gun
7 155	7 364	2 695	2 728	3 663	4 032	3 424	3 813	2 940	2 975	1 213	1 231	Yechon-gun
3 551	3 673	3 104	3 145	3 466	3 830	2 425	2 862	1 107	1 125	1 267	1 287	Pangha-gun
1 764	1 793	432	441	694	719	2 129	2 272	1 130	1 148	331	349	Ulchin-gun
278	285	136	138	46	46	72	78	-	-	83	84	Ullung-gun
61 833	64 076	41 645	42 092	7 424	7 872	59 533	67 325	36 318	36 719	17 772	18 020	Kyongsangnam-do
947	992	1 780	1 797	161	164	1 869	2 001	782	788	898	909	Changwon-shi
3 422	3 445	1 849	1 906	120	121	2 812	3 114	3 492	3 714	1 841	1 876	Ulsan-shi
126	128	136	141	6	6	257	359	148	152	82	84	Chung-gu
35	35	90	97	4	4	127	141	46	47	39	39	Nam-gu
5	5	6	6	-	-	10	11	33	33	10	10	Tong-gu
3 256	3 277	1 617	1 662	110	111	2 418	2 605	3 465	3 484	930	941	Uiju-gu
1 384	1 406	467	481	45	47	1 537	2 025	705	716	332	341	Masan-shi
1 263	1 271	353	359	38	40	1 342	1 700	643	650	239	244	Happo-gu
121	135	114	122	7	7	195	325	62	66	93	97	Hoewon-gu
5 905	6 265	4 182	4 220	559	581	5 889	6 431	2 599	2 621	2 005	2 025	Chinju-shi
69	73	142	142	5	5	255	329	96	98	77	77	Chinhae-shi

및 보유 대수
Machinery and No. of Farm Machine

Unit : F.H....Household
F.H....No. of Set

사 르 기 Feed Machinery		관 리 기 Multi-purpose Cultivator		건 조 기 Grain Dryer		양 수 기 Water Pump		이 알 기 Rice Transplanter		농민중점 Truck For Agri.		Administrative Districts
농 가 No. of F.Hs	대 수 No. of Set	농 가 No. of F.Hs	대 수 No. of Set	농 가 No. of F.Hs	대 수 No. of Set	농 가 No. of F.Hs	대 수 No. of Set	농 가 No. of F.Hs	대 수 No. of Set	농 가 No. of F.Hs	대 수 No. of Set	
765	778	717	731	37	39	1 366	1 646	334	347	185	192	Tongyong-shi
3 652	3 714	1 838	1 850	268	277	3 173	3 640	2 086	2 112	846	856	Sachon-shi
829	869	2 313	2 365	222	227	3 595	4 015	1 792	1 836	1 089	1 096	Kimhae-shi
3 599	3 625	5 038	5 071	902	983	6 235	7 147	3 197	3 217	1 621	1 639	Miryang-shi
1 136	1 165	1 408	1 421	260	286	1 963	2 521	656	674	368	379	Koje-shi
3 601	3 725	1 083	1 086	474	509	2 970	3 286	1 575	1 590	664	667	Uiryong-gun
3 208	3 241	2 957	2 968	332	332	3 040	3 111	1 829	1 845	1 162	1 167	Haman-gun
4 534	4 605	4 631	4 671	740	761	4 992	5 271	2 933	2 947	1 299	1 312	Changnyong-gun
491	498	423	439	43	45	894	1 114	848	868	438	444	Yangsan-gun
4 400	4 577	1 115	1 123	227	232	3 928	4 590	2 357	2 391	739	750	Kosong-gun
5 131	5 236	1 478	1 488	655	683	4 360	5 322	1 797	1 823	687	702	Namhae-gun
4 715	5 017	2 027	2 042	258	276	2 067	2 213	1 694	1 720	1 097	1 111	Hadong-gun
3 673	4 172	1 023	1 036	264	283	2 181	2 591	2 061	2 080	749	775	Sanchong-gun
2 671	2 844	2 151	2 179	545	650	1 067	1 141	1 046	1 070	641	657	Hamyang-gun
2 727	2 772	3 484	3 525	635	665	1 654	1 794	1 550	1 554	878	898	Kochang-gun
4 974	5 057	1 539	1 551	672	706	3 686	4 021	2 689	2 706	936	949	Hapchon-gun
1 356	1 602	8 864	8 987	181	196	2 676	2 786	79	83	9 406	9 557	Cheju-do
64	87	1 650	1 688	28	35	345	364	5	6	1 152	1 170	Cheju-shi
35	46	1 863	1 901	11	14	905	930	12	15	1 641	1 657	Sogwipo-shi
956	1 102	2 539	2 561	111	113	493	515	23	23	2 798	2 881	Pukcheju-gun
301	367	2 812	2 837	31	34	933	977	39	39	3 815	3 849	Namjeju-gun

여백

Ⅱ. 개 인 농 가

PRIVATE FARM HOUSEHOLD



I - I 경 지 규

No. of Farm Households

단위 : 농가...가구

행성 구역	합계 Total	경지 면적 Without Cropland	경지규 No. of Farm Households				
			계 Total	0.1ha 미만 Less than 0.1ha	0.1 - 0.3	0.3 - 0.5	0.5 - 0.7
전국	1 500 745	23 918	1 476 827	15 719	201 037	216 226	191 368
영양권대별							
농촌	823 458	1	823 457	1 316	80 424	123 257	114 113
과채	143 600	-	143 600	680	13 633	18 546	18 081
특작	246 648	1	246 647	4 569	52 010	34 192	29 036
화산	45 693	1	45 692	400	5 134	4 030	3 560
전작	10 062	1	10 061	503	2 678	2 172	1 275
양기	69 898	1	69 897	2 019	25 670	12 981	7 338
양기	155 923	23 704	132 219	5 923	19 669	20 073	17 382
양기	583	3	580	3	78	73	63
양기	4 880	206	4 674	306	1 741	902	520
전.검.업.별							
전.검.업.별	849 053	14 504	834 549	7 381	89 848	106 222	102 107
제1중	651 692	9 414	642 278	8 338	111 189	110 004	89 261
제2중	277 214	3 439	273 775	1 298	13 150	24 855	30 368
제2중	374 478	5 975	368 503	7 040	98 039	85 149	58 893
시.도.별							
서울	2 743	30	2 713	258	816	563	309
부산	9 789	283	9 506	270	2 134	1 664	1 196
대구	13 162	365	12 797	207	2 866	2 735	2 007
인천	18 072	384	17 688	411	2 437	2 089	1 697
광주	11 934	157	11 777	79	2 027	2 259	1 821
대전	7 864	116	7 748	167	1 869	1 650	1 179
경남	160 581	4 588	155 993	2 465	22 690	21 524	18 489
충청	83 126	1 502	81 624	1 338	9 853	10 055	8 682
충청	99 407	1 678	97 729	455	12 191	12 775	12 022
충청	192 741	2 383	190 358	1 772	19 763	24 509	23 455
전남	152 257	2 471	149 786	1 314	16 792	18 835	16 763
경남	251 914	2 777	249 137	2 265	34 148	36 611	33 961
경남	259 454	3 712	255 742	1 974	34 146	36 634	33 462
경남	197 920	3 086	194 834	2 341	34 492	37 319	31 429
경남	39 781	386	39 395	403	4 813	7 004	4 896
서울	2 743	30	2 713	258	816	563	309
성남	4	-	4	-	2	1	1
충청	2	-	2	1	-	-	1
충청	115	-	115	5	17	21	15
충청	30	-	30	1	8	8	1
충청	17	-	17	-	6	3	-
은마	86	-	86	35	25	9	3
은마	75	2	73	3	20	25	8
은마	81	4	77	-	13	13	18
은마	670	17	653	7	76	123	106
은마	86	-	86	6	26	14	9
은마	2	-	2	-	-	-	1
은마	1	1	-	-	-	-	-
은마	708	5	703	162	307	142	37
은마	445	-	445	30	195	93	49
은마	78	-	78	-	11	22	20
은마	343	1	342	8	110	89	40
부산	9 789	283	9 506	270	2 134	1 664	1 196
충청	6	-	6	-	4	2	-
충청	61	1	60	17	27	9	1
충청	7	-	7	-	3	2	1
충청	35	1	34	6	19	6	3
충청	3	-	3	-	2	-	-
충청	17	9	8	-	5	-	1

모 별 농 가 수
by Size of Cropland

Unit : F.H....Household

모 별 농 가 수 by Size of Cropland								Administrative Districts
0.7 - 1.0	1.0 - 1.5	1.5 - 2.0	2.0 - 2.5	2.5 - 3.0	3.0 - 5.0	5.0 - 10.0	10ha 이상 10ha and More	
240 739	265 195	152 765	79 504	43 829	54 896	13 847	1 702	Whole Country
								By Type of Farming
142 113	153 909	87 183	47 358	27 003	36 043	9 730	1 008	Paddy
25 374	29 993	18 120	8 502	4 581	5 033	966	91	Fruits
37 567	42 209	23 327	10 832	5 378	5 936	1 354	237	Vegetables
5 483	8 898	7 664	4 803	2 507	2 635	506	72	Oil and Cash
1 152	993	554	261	141	213	89	30	Flowering Plants
7 007	6 041	3 377	1 755	1 167	1 715	650	177	Upland Field Crops
21 482	22 680	12 308	5 881	2 988	3 243	513	77	Livestock
111	110	61	36	17	18	8	2	Sericulture
450	362	171	76	47	60	31	8	Etc.
								By Income Source
137 717	162 717	98 722	52 549	29 367	37 117	9 595	1 207	Full Time Farming
103 022	102 478	54 043	26 955	14 462	17 779	4 252	495	Part Time Farming
47 431	62 409	39 832	21 852	12 330	15 867	3 907	476	Type 1 Part Time
55 591	40 069	14 211	5 103	2 132	1 912	345	19	Type 2 Part Time
								By Shi & Do
299	237	95	33	20	59	17	7	Seoul-tukpyolshi
1 268	1 247	672	353	214	360	116	12	Pusan-kwangyok-shi
2 095	1 681	730	209	117	110	34	6	Taegu-kwangyok-shi
2 547	3 300	2 071	1 129	711	1 036	245	15	Incheon-kwangyok-shi
2 057	1 779	843	355	194	255	95	13	Kwangju-kwangyok-shi
1 227	943	362	146	92	86	21	6	Taejon-kwangyok-shi
22 505	26 141	16 066	9 372	5 678	8 319	2 383	361	Kyonggi-do
11 814	14 468	9 940	5 655	3 392	4 846	1 374	207	Kangwon-do
15 173	18 802	12 002	6 552	3 328	3 738	643	48	Chungchongbuk-do
32 207	38 230	22 312	11 758	6 523	7 670	1 931	228	Chungchongnam-do
23 076	26 933	17 151	10 087	6 138	9 350	3 008	339	Chollabuk-do
42 175	44 663	24 682	12 694	7 034	8 441	2 197	266	Chollanam-do
43 594	50 423	28 332	13 510	6 638	6 179	792	58	Kyongsangbuk-do
34 186	30 539	13 255	5 684	2 380	2 600	549	60	Kyongsangnam-do
6 516	5 809	4 252	1 967	1 370	1 847	442	76	Cheju-do
299	237	95	33	20	59	17	7	Seoul-tukpyolshi
-	-	-	-	-	-	-	-	Songdong-gu
-	-	-	-	-	-	-	-	Kwangjin-gu
19	18	12	2	2	4	-	-	Chungnang-gu
6	3	3	-	-	-	-	-	Tobong-gu
1	6	-	1	-	-	-	-	Nowon-gu
6	4	2	-	-	1	-	1	Unpyong-gu
9	7	-	-	-	-	1	-	Mapo-gu
15	9	6	1	1	1	-	-	Yangchon-gu
107	92	44	19	13	45	15	6	Kangso-gu
11	14	3	2	-	1	-	-	Kuro-gu
-	-	-	-	-	1	-	-	Yongdungpo-gu
-	-	-	-	-	-	-	-	Kwanak-gu
32	14	6	1	1	1	-	-	Socho-gu
37	27	8	2	1	2	1	-	Kangnam-gu
11	11	1	1	1	1	-	-	Songpa-gu
45	35	10	2	1	2	-	-	Kangdong-gu
1 268	1 247	672	353	214	360	116	12	Pusan-kwangyok-shi
-	-	-	-	-	-	-	-	Chung-gu
5	-	-	1	-	-	-	-	So-gu
1	-	-	-	-	-	-	-	Tong-gu
-	-	-	-	-	-	-	-	Yongdo-gu
-	-	1	-	-	-	-	-	Pusanjin-gu
1	-	-	-	-	-	1	-	Tongnae-gu

1-1 경 지 규
No. of Farm Households

단위 : 농가...가구

행 정 구 역	합 계 Total	경 지 없 는 가 농 가 Without Cropland	경 지 규 No. of Farm Households				
			계 Total	0.1ha 미만 Less than 0.1ha	0.1 - 0.3	0.3 - 0.5	0.5 - 0.7
남북해운대	98	78	20	2	5	5	3
남북해운대	262	2	260	8	68	73	40
하정서영상장수사기	233	10	223	45	85	39	21
하정서영상장수사기	88	10	78	7	17	15	7
하정서영상장수사기	529	36	493	45	165	99	50
하정서영상장수사기	5 311	56	5 255	62	962	782	692
하정서영상장수사기	6	-	6	-	2	1	2
하정서영상장수사기	115	1	114	3	40	21	10
하정서영상장수사기	3 018	79	2 939	75	730	610	365
대구광역시	13 162	365	12 797	207	2 866	2 735	2 007
동서남북수달달	3 001	94	2 907	50	748	685	476
동서남북수달달	94	-	94	2	43	28	11
동서남북수달달	31	-	31	-	16	5	3
동서남북수달달	1 176	38	1 138	38	331	311	164
동서남북수달달	1 128	43	1 085	22	341	230	181
동서남북수달달	474	7	467	7	139	102	77
동서남북수달달	7 258	183	7 075	88	1 248	1 374	1 095
인천광역시	18 072	384	17 688	411	2 437	2 089	1 697
중동남연남부계서강용	1 384	1	1 383	4	199	173	105
중동남연남부계서강용	19	-	19	2	8	4	2
중동남연남부계서강용	160	5	155	13	63	29	17
중동남연남부계서강용	165	45	120	13	63	20	4
중동남연남부계서강용	911	24	887	29	203	183	113
중동남연남부계서강용	331	21	310	11	68	68	44
중동남연남부계서강용	1 008	36	972	7	93	150	109
중동남연남부계서강용	1 290	35	1 255	29	177	235	178
중동남연남부계서강용	10 538	140	10 398	179	1 022	924	917
중동남연남부계서강용	2 266	77	2 189	124	541	303	208
광주광역시	11 934	157	11 777	79	2 027	2 259	1 821
동서남북광산	265	3	262	2	116	67	25
동서남북광산	1 114	38	1 076	12	185	229	169
동서남북광산	1 859	10	1 849	12	274	395	313
동서남북광산	2 144	45	2 099	28	440	434	355
동서남북광산	6 552	61	6 491	25	1 012	1 134	959
대전광역시	7 864	116	7 748	167	1 869	1 650	1 179
동중서유대	1 556	32	1 524	19	457	377	253
동중서유대	700	7	693	13	204	158	80
동중서유대	1 514	28	1 486	46	357	298	247
동중서유대	3 215	45	3 170	69	594	608	462
동중서유대	879	4	875	20	257	209	137
경기	160 581	4 588	155 993	2 465	22 690	21 524	18 489
수원시	2 505	53	2 452	53	523	500	359
수원시	578	4	574	8	152	134	79
수원시	1 337	24	1 313	30	230	262	192
수원시	590	25	565	15	141	104	88
성남시	1 398	12	1 386	51	458	329	170
성남시	622	3	619	25	207	171	72
성남시	154	3	151	4	47	26	24
성남시	622	4	618	22	209	132	75
의정부시	941	26	915	18	179	195	135
안양시	298	13	285	13	99	62	36
안양시	99	8	91	3	33	27	10
안양시	199	5	194	10	66	35	26
부천시	940	22	918	38	159	203	101
부천시	272	7	265	10	58	54	27
부천시	239	12	227	19	55	57	24
부천시	429	3	426	9	46	92	50

모 별 농 가 수

by Size of Cropland

Unit : F.H....Household

모 별 농 가 수 by Size of Cropland								Administrative Districts
0.7 - 1.0	1.0 - 1.5	1.5 - 2.0	2.0 - 2.5	2.5 - 3.0	3.0 - 5.0	5.0 - 10.0	10ha 이상 10ha and More	
2	1	1	-	-	1	-	-	Nam-gu
41	26	1	1	1	1	-	-	Puk-gu
13	11	2	2	1	2	2	-	Haeundae-gu
8	7	7	3	2	5	-	-	Saha-gu
48	36	20	5	6	14	3	2	Kumjong-gu
761	786	457	243	152	257	91	10	Kangso-gu
-	-	-	-	1	-	-	-	Suyong-gu
14	7	7	1	1	8	2	-	Sasang-gu
374	373	176	97	50	72	17	-	Kijang-gun
2 095	1 681	730	209	117	110	34	6	Taegu-kwangyok-shi
474	305	90	31	21	19	5	3	Tong-gu
5	3	1	-	-	-	1	-	So-gu
2	3	2	-	-	-	-	-	Nam-gu
143	78	44	7	10	11	1	-	Puk-gu
136	103	49	13	4	5	-	1	Susong-gu
65	37	22	5	7	3	2	1	Talso-gu
1 270	1 152	522	153	75	72	25	1	Talsong-gun
2 547	3 300	2 071	1 129	711	1 036	245	15	Inchon-kwangyok-shi
196	288	178	97	65	75	3	-	Chung-gu
1	2	-	-	-	-	-	-	Tong-gu
13	12	4	-	2	-	2	-	Nam-gu
10	5	2	1	-	2	-	-	Yonsu-gu
132	88	56	26	18	31	6	2	Namdong-gu
47	33	12	9	3	12	2	1	Bupyeong-gu
158	140	97	67	41	76	32	2	Kyeyang-gu
194	180	112	43	31	52	20	4	So-gu
1 519	2 203	1 415	795	509	739	170	6	Kanghwa-gun
277	349	195	91	42	49	10	-	Ongjin-gun
2 057	1 779	843	355	194	255	95	13	Kwangju-kwangyok-shi
29	17	3	3	-	-	-	-	Tong-gu
185	142	58	29	20	35	11	1	So-gu
358	260	124	49	30	28	6	-	Nam-gu
322	267	122	52	21	35	20	3	Puk-gu
1 163	1 093	536	222	123	157	58	9	Kwangsan-gu
1 227	943	362	146	92	86	21	6	Taejon-kwangyok-shi
215	132	47	10	6	4	3	1	Tong-gu
90	74	41	17	10	5	1	-	Chung-gu
229	190	58	25	17	16	2	1	So-gu
558	478	186	86	55	57	13	4	Yusong-gu
135	69	30	8	4	4	2	-	Taedok-gu
22 505	26 141	16 066	9 372	5 678	8 319	2 383	361	Kyonggi-do
323	318	166	72	50	53	30	5	Suwon-shi
80	71	28	9	3	6	3	1	Changan-gu
177	176	104	43	37	34	24	4	Kuonson-gu
66	71	34	20	10	13	3	-	Paldal-gu
167	123	49	23	7	7	2	-	Songnam-shi
68	51	14	5	4	1	1	-	Sujong-gu
28	15	3	3	1	-	-	-	Chungwon-gu
71	27	22	12	2	2	1	-	Pundang-gu
133	127	66	29	16	15	1	1	Uijongbu-shi
30	29	10	3	2	-	1	-	Anyang-shi
8	6	3	-	1	-	-	-	Manan-gu
22	23	7	3	1	-	1	-	Tongan-gu
134	98	71	32	24	39	18	1	Puchon-shi
36	30	19	13	5	10	2	1	Wonmi-gu
23	24	15	3	5	1	1	-	Sosa-gu
75	44	37	16	14	28	15	-	Ojong-gu

1-1 경지규
No. of Farm Households

단위 : 농가...가구

행정구	영역	합계 Total	경지없는농 Without Cropland	경지규 No. of Farm Households				
				계 Total	0.1ha 미만 Less than 0.1ha	0.1 - 0.3	0.3 - 0.5	0.5 - 0.7
광주광역시	광안동	732	31	701	16	129	137	106
	광안동	13 558	240	13 318	153	1 296	1 529	1 293
	광안동	961	67	894	26	171	162	125
	광안동	2 195	36	2 159	98	514	350	255
	광안동	6 131	158	5 973	185	1 306	1 097	802
	광안동	442	4	438	68	132	70	47
	광안동	579	11	568	14	98	80	90
	광안동	6 433	340	6 093	116	1 627	1 216	1 012
	광안동	1 219	18	1 201	4	164	181	171
	광안동	2 704	111	2 593	41	525	387	298
	광안동	417	5	412	5	81	66	62
	광안동	856	5	851	30	290	163	87
광주광역시	광안동	1 799	44	1 755	48	459	466	305
	광안동	5 816	321	5 495	93	1 190	919	786
	광안동	10 339	169	10 170	48	932	965	939
	광안동	17 553	326	17 227	187	1 918	1 798	1 813
	광안동	10 277	329	9 948	139	1 046	1 342	1 189
	광안동	4 467	97	4 370	37	1 044	722	632
	광안동	4 931	210	4 721	58	439	456	408
	광안동	9 268	428	8 840	212	1 122	1 385	1 212
	광안동	4 640	67	4 573	113	782	826	692
	광안동	9 615	154	9 461	103	1 300	1 391	1 235
	광안동	10 309	287	10 022	92	911	993	1 010
	광안동	9 369	400	8 969	71	1 558	1 315	1 169
광주광역시	광안동	12 636	408	12 228	124	1 397	1 420	1 293
	광안동	7 253	196	7 057	211	841	799	657
	광안동	83 126	1 502	81 624	1 338	9 853	10 055	8 682
	광안동	6 878	182	6 696	175	910	1 124	897
	광안동	8 320	234	8 086	80	1 048	1 101	1 014
	광안동	8 048	93	7 955	122	1 347	1 292	1 033
	광안동	2 009	43	1 966	102	670	388	257
	광안동	706	50	656	30	87	63	50
	광안동	766	33	733	12	126	131	101
	광안동	5 795	43	5 752	197	1 336	1 140	833
	광안동	8 694	104	8 590	143	735	935	860
	광안동	6 786	121	6 665	81	523	624	643
광안동	4 894	41	4 853	58	578	592	472	
광안동	5 854	72	5 782	27	460	475	410	
광안동	4 089	56	4 033	29	292	418	340	
광안동	5 405	144	5 261	57	177	299	339	
광안동	2 587	57	2 530	57	270	271	239	
광안동	2 613	65	2 548	63	179	249	201	
광안동	3 097	69	3 028	14	227	321	337	
광안동	3 175	46	3 129	71	456	295	266	
광안동	3 410	49	3 361	20	432	337	390	
광주광역시	광안동	99 407	1 678	97 729	455	12 191	12 775	12 022
	광안동	4 026	80	3 946	52	625	701	598
	광안동	1 680	47	1 633	16	269	311	270
	광안동	2 346	33	2 313	36	356	390	328
	광안동	13 194	248	12 946	79	1 609	1 612	1 462
	광안동	8 431	91	8 340	25	1 142	1 035	970
	광안동	16 086	414	15 672	90	1 838	2 139	1 961
	광안동	7 929	180	7 749	44	901	900	920
	광안동	8 971	101	8 870	34	1 439	1 494	1 416
	광안동	9 790	60	9 730	21	1 390	1 548	1 421
	광안동	6 419	100	6 319	18	629	714	645
	광안동	8 894	118	8 776	35	959	956	980
광안동	9 030	155	8 875	30	725	815	906	
광안동	4 467	43	4 424	8	641	538	487	
광안동	2 170	88	2 082	19	293	323	256	

모 별 농 가 수

by Size of Cropland

Unit : F.H...Household

모 별 농 가 수 by Size of Cropland								Administrative Districts
0.7 - 1.0	1.0 - 1.5	1.5 - 2.0	2.0 - 2.5	2.5 - 3.0	3.0 - 5.0	5.0 - 10.0	10ha 이상 10ha and More	
107	102	44	21	4	23	10	2	Kwangmyong-shi
1 785	2 335	1 616	1 041	693	1 145	383	49	Pyongtaek-shi
149	138	61	27	14	17	3	1	Tongduchon-shi
283	310	168	69	31	62	16	3	Ansan-shi
813	799	381	220	126	166	69	9	Koyang-shi
47	28	21	9	6	7	3	-	Kwachon-shi
94	79	45	17	13	26	8	4	Kuri-shi
915	688	265	115	51	60	19	9	Namyangju-shi
155	240	109	62	29	64	19	3	Osan-shi
377	398	220	123	78	96	45	5	Shihung-shi
72	72	21	14	10	9	-	-	Kunpo-shi
116	92	39	17	8	5	4	-	Uiwang-shi
269	132	40	15	8	7	6	-	Hanam-shi
801	860	398	206	104	107	26	5	Yangju-gun
1 356	1 929	1 336	869	574	910	266	46	Yaju-gun
2 384	3 198	2 186	1 415	797	1 160	324	47	Hwasong-gun
1 441	1 843	1 060	642	376	599	201	70	Paju-gun
743	639	287	119	59	69	14	5	Kwangju-gun
516	751	568	372	340	565	220	28	Yonchon-gun
1 402	1 471	852	464	264	355	95	6	Pochon-gun
866	727	341	119	55	45	7	-	Kapyong-gun
1 610	1 843	1 068	462	212	205	30	2	Yangpyong-gun
1 303	1 720	1 304	903	568	958	237	23	Ichon-gun
1 409	1 458	877	447	267	322	71	5	Yongin-gun
1 708	2 413	1 503	937	548	719	150	16	Ansong-gun
997	1 181	894	508	344	504	105	16	Kimpo-gun
11 814	14 468	9 940	5 655	3 392	4 846	1 374	207	Kangwon-do
1 174	1 214	656	258	136	126	23	3	Chuncheon-shi
1 382	1 629	888	445	234	216	44	5	Wonju-shi
1 213	1 205	704	394	239	319	74	13	Kangrung-shi
246	177	65	27	13	14	6	1	Tonghae-shi
75	79	96	51	27	69	23	6	Taebaek-shi
104	120	60	35	17	25	2	-	Sokcho-shi
972	692	342	112	39	69	17	3	Samchok-shi
1 313	1 761	1 289	642	359	438	102	13	Hongchon-gun
1 023	1 289	1 036	625	350	380	78	13	Hongsong-gun
701	892	679	395	207	216	52	11	Youngwol-gun
623	1 110	872	557	355	613	248	32	Pyongchang-gun
480	740	512	352	239	432	158	41	Chongson-gun
459	724	742	588	488	1 009	343	36	Chorwon-gun
373	522	359	196	103	124	16	-	Hwachon-gun
333	428	368	234	177	225	73	18	Yanggu-gun
475	651	425	210	136	174	48	10	Inje-gun
344	506	372	281	188	297	51	2	Kosong-gun
524	729	475	253	85	100	16	-	Yangyang-gun
15 173	18 802	12 002	6 552	3 328	3 738	643	48	Chungchongbuk-do
652	548	320	162	103	138	44	3	Chongju-shi
291	222	109	45	34	48	17	1	Sangdang-gu
361	326	211	117	69	90	27	2	Hungdok-gu
1 791	2 476	1 700	997	530	586	96	8	Chungju-shi
1 444	1 371	1 197	672	330	401	33	2	Chuncheon-shi
2 551	3 051	1 772	983	523	633	117	14	Chongwon-gun
1 128	1 594	1 075	568	284	294	39	2	Paun-gun
1 555	1 529	773	321	165	122	20	2	Okchon-gun
1 917	2 007	902	325	107	77	12	3	Yongdong-gun
871	1 253	882	525	271	425	82	4	Chinchon-gun
1 232	1 799	1 297	766	344	355	52	1	Koesan-gun
1 317	1 760	1 371	803	453	578	110	7	Umsong-gun
601	843	599	355	155	181	14	2	Tanyang-gun
336	371	204	105	63	88	24	-	Chungpyong-chulchangs

1-1 경 지 규

No. of Farm Households

단위 : 농가...가구

행정구역	총계	영농지 없거나 Without Cropland	경지규				
			계	0.1ha 미만 Less than 0.1ha	0.1 - 0.3	0.3 - 0.5	0.5 - 0.7
충청남도	192 741	2 383	190 358	1 772	19 763	24 509	23 455
천안	12 405	324	12 081	99	1 251	1 567	1 540
안성	14 072	248	13 824	82	1 514	1 856	1 915
보령	12 060	120	11 940	88	1 449	1 676	1 560
아산시	13 160	226	12 934	55	1 065	1 515	1 394
서산시	15 715	99	15 616	195	1 213	1 503	1 531
금산	10 142	50	10 092	45	1 562	2 027	1 869
연기	7 907	163	7 744	76	987	1 212	1 206
부여	16 721	352	16 369	157	1 932	2 554	2 126
서천	15 386	137	15 249	259	1 460	2 004	1 941
홍성	11 465	53	11 412	119	1 694	1 815	1 443
태안	8 217	70	8 147	73	720	925	1 054
영양	13 277	227	13 050	144	1 466	1 596	1 682
예산	14 168	110	14 058	82	1 053	1 575	1 553
당진	10 069	38	10 031	62	875	1 022	1 001
계	17 390	158	17 232	218	1 397	1 568	1 556
충청북도	587	8	579	18	125	94	84
전라북도	152 257	2 471	149 786	1 314	16 792	18 835	16 763
전주	5 326	36	5 290	10	729	915	738
고창	1 987	16	1 971	6	402	392	278
진안	3 339	20	3 319	4	327	523	460
관악	9 583	64	9 519	53	1 083	1 279	938
익산	16 826	673	16 153	118	1 485	1 923	1 596
정읍	16 834	316	16 518	74	1 813	1 917	1 833
남원	13 686	272	13 414	190	1 686	1 744	1 657
김제	16 755	343	16 412	189	1 250	1 749	1 340
완주	11 830	160	11 670	58	1 622	1 938	1 727
진부	7 713	82	7 631	101	976	953	1 024
장수	5 542	45	5 497	20	775	906	859
임실	5 793	81	5 712	102	703	718	757
고령	7 812	119	7 693	33	963	1 058	991
진안	8 004	91	7 913	81	920	926	968
부안	14 727	94	14 633	19	1 272	1 386	1 422
완주	11 826	95	11 731	266	1 515	1 423	913
전라남도	251 914	2 777	249 137	2 265	34 148	36 611	33 961
목포	1 057	10	1 047	56	264	210	127
순천시	874	12	862	43	438	199	90
나주시	15 393	171	15 222	163	2 568	2 810	2 674
여광	18 599	339	18 260	149	2 154	2 471	2 335
광안	2 192	14	2 178	19	570	550	388
광안	7 641	36	7 605	124	1 552	1 891	1 583
담양	10 373	200	10 173	84	1 523	1 833	1 746
구례	8 644	107	8 537	42	1 137	1 485	1 451
고흥	5 905	115	5 790	69	1 084	1 180	1 051
보성	10 117	59	10 058	92	2 500	2 240	1 731
고흥	19 791	71	19 720	128	2 508	2 927	2 905
보성	11 730	119	11 611	114	1 199	1 532	1 521
화순	11 097	135	10 962	67	1 784	2 018	1 912
장흥	10 525	216	10 309	147	1 094	1 368	1 263
해남	7 761	77	7 684	57	877	1 031	1 178
영암	17 675	78	17 597	55	1 046	1 329	1 480
무안	13 002	165	12 837	120	1 085	1 281	1 175
함평	13 644	188	13 456	75	1 194	1 513	1 457
강진	10 052	114	9 938	62	918	1 207	1 203
장흥	11 126	117	11 009	106	1 302	1 186	1 183
영광	9 498	136	9 362	116	1 348	1 482	1 316
완진	10 913	182	10 731	184	3 829	2 487	1 806
진안	9 331	4	9 327	141	1 206	1 218	1 111
진안	13 014	92	12 922	50	952	1 163	1 357
경상북도	259 454	3 712	255 742	1 974	34 146	36 634	33 462

모 별 농 가 수

by Size of Cropland

Unit : F.H...Household

크 by Size of Cropland								10ha 이상 10ha and More	Administrative Districts
0.7 - 1.0	1.0 - 1.5	1.5 - 2.0	2.0 - 2.5	2.5 - 3.0	3.0 - 5.0	5.0 - 10.0	10ha 이상 10ha and More		
32 207	38 230	22 312	11 758	6 523	7 670	1 931	228	Chungchongnam-do	
2 054	2 348	1 374	779	428	529	103	9	Chonan-shi	
2 499	2 882	1 634	688	360	346	47	1	Kongju-shi	
1 920	2 131	1 212	720	404	580	198	2	Poryong-shi	
2 045	2 635	1 688	978	630	744	169	16	Asan-shi	
2 521	3 495	2 297	1 159	696	762	217	27	Sosan-shi	
2 070	1 644	548	173	70	59	23	2	Kumsan-gun	
1 400	1 424	715	335	180	174	33	2	Yongi-gun	
2 809	2 827	1 562	932	513	707	225	25	Nonsan-gun	
2 519	3 116	1 788	1 008	504	553	87	10	Puyo-gun	
1 894	1 914	1 027	540	322	471	155	18	Sochon-gun	
1 497	1 897	1 099	470	201	175	33	3	Chongyang-gun	
2 460	2 993	1 525	634	294	222	33	1	Hongsong-gun	
2 353	3 064	1 917	1 086	574	666	124	11	Yesan-gun	
1 592	2 161	1 412	765	470	521	123	27	Taan-gun	
2 484	3 595	2 477	1 478	874	1 153	358	74	Tangjin-gun	
90	104	37	13	3	8	3	-	Kyeryong-chulchangso	
23 076	26 933	17 151	10 087	6 138	9 350	3 008	339	Chollabuk-do	
873	967	413	268	120	177	71	9	Chonju-shi	
285	276	163	69	38	35	23	4	Wansan-gu	
588	691	250	199	82	142	48	5	Tokchin-gu	
1 375	1 446	1 068	681	419	751	376	50	Kunsan-shi	
2 392	2 889	1 854	1 246	785	1 276	505	84	Iksan-shi	
2 487	2 953	2 015	1 192	727	1 158	313	36	Chongju-shi	
2 168	2 617	1 526	833	447	469	76	1	Namwon-shi	
2 151	2 599	2 115	1 444	1 010	1 899	609	57	Kimje-shi	
2 113	2 126	1 011	514	239	258	58	6	Wanju-gun	
1 433	1 602	858	358	160	144	21	1	Chinan-gun	
1 071	1 085	488	166	68	54	5	-	Muju-gun	
984	1 203	684	281	146	119	13	2	Changsu-gun	
1 335	1 584	878	422	216	163	46	4	Imshil-gun	
1 316	1 683	967	483	254	270	45	-	Sunchang-gun	
1 940	2 569	1 956	1 306	907	1 397	408	51	Kochang-gun	
1 438	1 610	1 318	893	640	1 215	462	38	Puan-gun	
42 175	44 663	24 682	12 694	7 034	8 441	2 197	266	Chollanam-do	
151	119	61	22	11	15	8	3	Mokpo-shi	
56	25	9	2	-	-	-	-	Yosu-shi	
3 066	2 448	879	312	124	130	39	9	Sunchon-shi	
3 043	3 456	2 036	1 078	613	742	174	9	Naju-shi	
352	224	43	16	6	8	2	-	Yechon-shi	
1 245	842	257	95	27	48	20	1	Kwangyang-shi	
1 971	1 773	692	269	122	133	26	1	Tamyang-gun	
1 831	1 582	615	216	92	78	8	-	Koksong-gun	
1 111	863	263	106	31	27	5	-	Kuryo-gun	
1 742	1 272	330	80	32	29	9	1	Yechon-gun	
3 894	3 859	1 786	792	389	416	105	11	Kahung-gun	
2 099	2 354	1 323	694	341	353	74	7	Pesong-gun	
2 055	1 770	774	312	140	111	18	1	Hwasun-gun	
1 823	2 101	1 167	599	320	357	63	7	Changhung-gun	
1 823	1 870	1 212	721	410	417	100	2	Kangjin-gun	
2 340	3 451	2 809	1 809	1 138	1 565	522	53	Haenam-gun	
1 731	2 374	1 689	1 115	773	1 127	320	47	Yangam-gun	
2 211	2 913	1 875	985	513	521	151	48	Huan-gun	
1 663	2 006	1 353	616	378	448	78	6	Hampyeong-gun	
1 668	2 027	1 434	783	467	637	195	21	Yonggwang-gun	
1 585	1 591	887	428	257	272	75	5	Changsong-gun	
1 427	755	183	38	9	9	1	3	Wando-gun	
1 489	1 809	1 125	560	292	292	76	8	Chindo-gun	
2 097	3 079	1 880	1 046	549	606	123	20	Shinan-gun	
43 594	50 423	28 332	13 510	6 638	6 179	792	58	Kyongsangbuk-do	

1-1 경지규
No. of Farm Households

단위 : 농가...가구

행역	구역	면적	경지없는농가	경지규							
				Total	Without Cropland	Total	0.1ha 미만	0.1 - 0.3	0.3 - 0.5	0.5 - 0.7	
포항	북구	시	16 033	141	15 892	120	3 478	3 123	2 151		
		구	6 563	44	6 519	83	1 946	1 538	1 015		
		합	9 470	97	9 373	37	1 532	1 585	1 136		
경북	주천동	시	21 445	470	20 975	218	3 152	3 645	3 149		
		시	16 065	307	15 758	61	1 934	2 423	2 384		
		시	18 243	258	17 985	106	2 111	2 166	2 096		
		시	10 059	140	9 919	46	1 091	1 345	1 201		
		시	11 308	268	11 040	117	1 026	1 211	1 191		
		시	15 489	216	15 273	65	1 805	2 345	2 355		
		시	22 570	214	22 356	115	2 200	2 628	2 642		
		시	10 583	168	10 415	79	1 300	1 622	1 298		
		시	10 809	255	10 554	212	2 127	1 988	1 703		
		경북	위성동	관	7 299	73	7 226	19	828	887	947
관	17 637			135	17 502	95	1 855	1 914	1 920		
관	6 497			38	6 459	47	651	601	593		
관	4 693			29	4 664	44	466	502	442		
관	7 779			90	7 689	117	1 759	1 447	1 108		
관	10 670			110	10 560	73	1 618	1 575	1 553		
관	6 148			101	6 047	49	738	938	864		
관	10 407			162	10 245	44	1 112	1 499	1 784		
관	6 627			254	6 373	45	1 040	1 104	937		
관	12 771			153	12 618	74	1 073	1 200	1 187		
경남	창원	시	5 849	58	5 791	79	953	901	751		
		시	11 918	172	11 746	83	1 579	1 989	1 728		
		구	918	4	914	2	138	171	158		
		구	460	12	448	1	126	86	76		
		구	177	3	174	-	61	61	34		
		구	10 363	153	10 210	80	1 254	1 671	1 460		
		마산	합포원	시	4 710	74	4 636	78	1 245	992	779
				구	3 925	51	3 874	58	988	819	666
				합	785	23	762	20	257	173	113
		진주	주해동	시	15 336	163	15 173	107	2 431	2 870	2 541
시	1 144			40	1 104	65	364	253	142		
시	6 816			61	6 755	139	2 982	1 728	879		
시	10 002			182	9 820	140	2 003	1 974	1 509		
시	9 988			509	9 479	107	1 543	1 697	1 418		
시	14 702			213	14 489	102	1 848	2 490	2 387		
의령	합계	시	9 057	48	9 009	339	3 061	2 448	1 424		
		관	7 703	74	7 629	39	1 107	1 397	1 382		
		관	9 404	112	9 292	57	969	1 519	1 404		
		관	12 195	148	12 047	66	1 322	1 892	1 838		
		관	4 201	222	3 979	117	867	806	620		
		관	10 198	166	10 032	106	1 357	1 835	1 736		
		관	12 365	44	12 321	244	3 348	3 428	2 547		
		관	10 397	194	10 203	136	1 777	1 984	1 786		
		관	8 719	172	8 547	93	1 104	1 467	1 303		
		관	9 538	177	9 361	53	1 534	1 792	1 520		
제주	제주시	시	10 550	126	10 424	37	1 927	1 922	1 272		
		합	13 128	131	12 997	152	1 823	2 235	2 193		
		도	39 781	386	39 395	403	4 813	7 004	4 896		
		시	6 048	82	5 966	52	966	1 214	833		
		시	7 570	55	7 515	116	1 093	1 720	1 152		
		군	13 623	186	13 437	105	1 511	2 103	1 551		
		군	12 540	63	12 477	130	1 243	1 967	1 360		

모 별 농 가 수

by Size of Cropland

Unit : F.H...Household

모 별 농 가 수 by Size of Cropland								Administrative Districts
0.7 - 1.0	1.0 - 1.5	1.5 - 2.0	2.0 - 2.5	2.5 - 3.0	3.0 - 5.0	5.0 - 10.0	10ha 이상 10ha and More	
2 258	2 227	1 172	572	335	372	75	9	Pohang-shi
882	596	241	89	57	54	14	4	Nam-gu
1 376	1 631	931	483	278	318	61	5	Puk-gu
3 582	3 622	1 764	843	438	481	73	8	Kyongju-shi
3 047	3 330	1 557	576	247	183	16	-	Kimchon-shi
3 042	3 980	2 433	1 153	516	345	37	-	Andong-shi
1 636	1 925	1 200	635	359	404	64	11	Kumi-shi
1 786	2 271	1 556	839	493	479	68	3	Yongju-shi
3 094	3 407	1 417	469	171	132	13	-	Yangchon-shi
3 657	4 879	2 987	1 549	839	781	75	4	Sangju-shi
1 657	2 045	1 234	587	309	258	25	1	Mungyong-shi
1 886	1 593	646	202	83	97	16	1	Kyongsan-shi
1 355	1 773	864	336	127	81	9	-	Kunwi-gun
2 921	3 888	2 337	1 186	609	689	88	-	Uisong-gun
971	1 421	1 144	557	242	202	27	3	Chongsong-gun
625	974	827	430	172	156	19	7	Yangyang-gun
1 138	1 089	546	259	119	91	15	1	Yangdok-gun
1 910	2 101	1 041	428	151	95	15	-	Chongdo-gun
1 097	1 266	633	255	112	83	11	1	Koryong-gun
2 525	2 205	760	195	74	47	-	-	Songju-gun
1 197	1 113	564	203	82	69	14	5	Chilgok-gun
1 762	2 590	1 936	1 270	711	721	92	2	Yechon-gun
1 093	1 715	1 367	845	399	355	30	2	Ponghwa-gun
1 210	909	307	117	48	51	7	-	Ulchin-gun
145	100	40	4	2	7	1	-	Ullung-gun
34 186	30 539	13 255	5 684	2 380	2 600	549	60	Kyongsangnam-do
914	968	553	274	148	208	40	2	Changwon-shi
1 836	2 156	1 129	581	290	310	63	2	Ulsan-shi
149	150	64	33	17	17	13	2	Chung-gu
61	57	23	8	4	6	-	-	Nam-gu
10	8	-	-	-	-	-	-	Tong-gu
1 616	1 941	1 042	540	269	287	50	-	Ulju-gu
721	538	169	62	21	19	7	5	Hasan-shi
624	472	155	52	20	13	5	2	Happo-gu
97	66	14	10	1	6	2	3	Hoewon-gu
2 913	2 490	974	450	161	198	33	5	Chinju-shi
117	98	28	17	8	9	3	-	Chinhae-shi
646	293	44	27	9	6	1	1	Tongyong-shi
1 723	1 397	600	227	102	115	28	2	Sachon-shi
1 548	1 420	779	381	184	278	112	12	Kimhae-shi
2 772	2 693	1 183	532	207	225	47	3	Miryang-shi
985	504	144	56	25	21	2	-	Koje-shi
1 622	1 293	471	179	68	61	8	2	Uiryong-gun
1 803	1 918	878	407	159	152	25	1	Haman-gun
2 317	2 428	1 198	486	208	233	52	7	Changnyong-gun
605	504	213	101	44	78	22	2	Yangsan-gun
1 942	1 782	711	313	107	115	28	-	Kosong-gun
1 845	713	141	33	7	10	5	-	Namhae-gun
1 881	1 550	627	221	113	104	17	7	Hadong-gun
1 623	1 629	764	332	100	116	14	2	Sanchong-gun
1 710	1 574	685	264	117	101	10	1	Hamyang-gun
1 953	2 207	1 029	410	143	153	10	3	Kyechon-gun
2 710	2 384	935	322	139	88	13	3	Hapchon-gun
6 516	5 809	4 252	1 967	1 370	1 847	442	76	Cheju-do
950	896	490	215	111	179	43	17	Cheju-shi
1 404	1 012	576	168	108	131	28	7	Sogwipo-shi
2 197	2 029	1 640	754	538	785	203	21	Pukcheju-gun
1 965	1 872	1 546	830	613	752	168	31	Namjeju-gun

1-2 영농형태
No. of Farm Households

단위 : 농가...가구

행정구역	합계 Total	논 Paddy	과수 Fruits	채소 Vegetables	특용작물 Oil and Cash
전국	1 500 745	823 458	143 600	246 648	45 693
경지규모별					
경지없는 농가	23 918	1	-	1	1
0.1ha 미만	15 719	1 316	680	4 569	400
0.1-0.2	102 335	30 567	6 480	32 843	2 974
0.2-0.3	98 702	49 857	7 153	19 167	2 160
0.3-0.5	216 226	123 257	18 546	34 192	4 030
0.5-0.7	191 368	114 113	18 081	29 036	3 560
0.7-1.0	240 739	142 113	25 374	37 567	5 483
1.0-1.5	265 195	153 909	29 993	42 209	8 898
1.5-2.0	152 765	87 183	18 120	23 327	7 664
2.0-2.5	79 504	47 358	8 502	10 832	4 803
2.5-3.0	43 829	27 003	4 581	5 378	2 507
3.0-5.0	54 896	36 043	5 033	5 936	2 635
5.0ha 이상	15 549	10 738	1 057	1 591	578
전.검.업.별					
전.검.업	849 053	445 322	85 276	152 096	31 885
제1종 검.업	651 692	378 136	58 324	94 552	13 808
제2종 검.업	277 214	153 236	31 526	39 227	7 150
제3종 검.업	374 478	224 900	26 798	55 325	6 658
시.도.별					
서울특별시	2 743	733	108	925	10
부산광역시	9 789	4 102	249	4 002	35
대구광역시	13 162	5 742	2 492	2 529	57
인천광역시	18 072	12 471	350	2 663	168
대전광역시	11 934	7 638	413	3 081	86
광주광역시	7 864	4 210	1 475	961	104
경상중.부.도	160 581	95 331	7 038	23 266	2 593
경상남.부.도	83 126	36 394	1 255	16 445	3 619
충청중.부.도	99 407	48 233	11 414	16 160	10 107
충청남.부.도	192 741	125 040	9 061	26 079	6 514
전.경.제.도	152 257	107 741	3 274	21 025	5 530
전.경.제.도	251 914	158 140	9 778	40 501	2 736
전.경.제.도	259 454	113 794	56 358	44 954	12 278
전.경.제.도	197 920	103 880	17 414	37 823	1 565
전.경.제.도	39 781	9	22 921	6 234	291
서울특별시	2 743	733	108	925	10
성.광.중.도.노	4	-	-	3	-
성.광.중.도.노	2	-	-	2	-
성.광.중.도.노	115	1	67	37	1
성.광.중.도.노	30	5	10	14	-
성.광.중.도.노	17	1	10	4	-
은.마.양.강.구.원.관	86	8	1	33	-
은.마.양.강.구.원.관	75	16	-	48	-
은.마.양.강.구.원.관	81	43	1	25	-
은.마.양.강.구.원.관	670	561	-	69	1
은.마.양.강.구.원.관	86	16	-	46	3
은.마.양.강.구.원.관	2	2	-	-	-
은.마.양.강.구.원.관	1	-	-	-	-
서.강.중.상.강	708	38	3	137	4
서.강.중.상.강	445	15	10	225	-
서.강.중.상.강	78	9	4	63	-
서.강.중.상.강	343	18	2	219	1
부.산.광.역.시	9 789	4 102	249	4 002	35
중.서.구	6	2	1	2	-
중.서.구	61	1	1	17	9

대 별 농 가 수

by Type of Farming

Unit : F.H....Household

조 류	전 작	축 산	장 급	기 타	Administrative Districts
Flowering Plants	Lowland Crops	Livestock	Sericulture	Others	
10 362	69 898	155 923	583	4 880	Whole Country
					By Size of Cropland
1	1	23 704	3	206	Without Cropland
503	2 019	5 923	3	306	Less than 0.1ha
1 379	16 439	10 504	42	1 107	0.1 - 0.2
1 299	9 231	9 165	36	634	0.2 - 0.3
2 172	12 981	20 073	73	902	0.3 - 0.5
1 275	7 338	17 382	63	520	0.5 - 0.7
1 152	7 007	21 482	111	450	0.7 - 1.0
993	6 041	22 680	110	362	1.0 - 1.5
554	3 377	12 308	61	171	1.5 - 2.0
261	1 755	5 881	36	76	2.0 - 2.5
141	1 147	2 488	17	47	2.5 - 3.0
213	1 715	3 243	18	60	3.0 - 5.0
119	827	590	10	39	5.0ha and More
					By Income Source
6 322	33 410	92 377	356	2 009	Full Time Farming
3 740	36 488	63 546	227	2 871	Part Time Farming
1 791	10 429	33 123	125	607	Type 1 Part Time
1 949	26 059	30 423	102	2 264	Type 2 Part Time
					By Shi & Do
847	51	64	-	5	Seoul-tukpyolsi
639	121	594	-	47	Pusan-kwangyok-shi
99	264	1 957	3	19	Taegu-kwangyok-shi
153	443	1 786	4	34	Inchon-kwangyok-shi
63	154	451	2	46	Kwangju-kwangyok-shi
101	521	450	1	41	Taejon-kwangyok-shi
3 800	3 619	24 380	18	536	Kyonggi-do
178	14 325	10 603	16	291	Kangwon-do
321	3 743	9 101	50	278	Chungchangbuk-do
643	3 914	20 735	56	699	Chungchongnam-do
670	2 433	11 160	151	273	Chollabuk-do
455	18 698	20 525	89	992	Chollanam-do
202	6 957	23 926	146	839	Kyongsangbuk-do
1 491	5 916	29 067	45	719	Kyongsangnam-do
400	8 739	1 124	2	61	Cheju-do
847	51	64	-	5	Seoul-tukpyolsi
1	-	-	-	-	Sangdong-gu
-	-	-	-	-	Kwangjin-gu
6	-	3	-	-	Chungnang-gu
1	-	-	-	-	Tobong-gu
2	-	-	-	-	Nowon-gu
43	-	1	-	-	Unpyong-gu
-	7	3	-	1	Maou-gu
4	-	8	-	-	Yangcheon-gu
12	3	23	-	1	Kangso-gu
18	-	3	-	-	Kuro-gu
-	-	-	-	-	Yongdang-gu
-	-	1	-	-	Kwanak-gu
505	3	18	-	-	Socho-gu
156	35	2	-	2	Kangnam-gu
2	-	-	-	-	Songpa-gu
97	3	2	-	1	Kangdong-gu
639	121	594	-	47	Pusan-kwangyok-shi
1	-	-	-	-	Chung-gu
25	-	4	-	4	So-gu

1-2 영농형
No. of Farm Households

단위 : 농가...가구

행정구역	합계 Total	벼 Paddy	과수 Fruits	채소 Vegetables	특용작물 Oil and Cash
동양부	7	2	2	3	-
도	35	3	-	29	-
산	3	1	1	1	-
진	17	3	1	3	-
동남	98	10	1	4	-
북해	262	39	6	209	2
운	233	34	1	128	-
대	88	7	-	67	2
하정서	529	51	24	223	4
영상	5 311	2 243	109	2 351	7
상	6	4	-	-	1
사	115	33	5	67	-
기	3 018	1 669	97	898	10
대구광역시	13 162	5 742	2 492	2 529	57
동서남북	3 001	710	1 387	405	12
수달달	94	24	6	62	-
성서성	31	15	7	7	-
광역시	1 176	311	93	568	8
군	1 128	125	780	81	7
인천시광역시	474	351	19	61	4
중동남연남부계서강용	7 258	4 206	200	1 345	26
인천시광역시	18 072	12 471	350	2 663	168
중동남연남부계서강용	1 384	951	9	336	28
수동평양	19	9	1	6	1
화진	160	79	8	57	1
광역시	165	23	1	60	-
군	911	435	86	269	1
대천시광역시	331	184	-	106	3
중동남연남부계서강용	1 008	728	7	113	6
수동평양	1 290	800	25	280	3
화진	10 538	8 162	96	874	89
광역시	2 266	1 100	117	562	36
광주광역시	11 934	7 638	413	3 081	86
동서남북	265	157	16	33	3
산	1 114	860	25	136	17
광역시	1 859	704	98	790	7
대천시광역시	2 144	1 578	122	297	2
경기도	6 552	4 139	152	1 825	57
대천시광역시	7 864	4 210	1 475	961	104
동중서유대	1 556	442	683	175	22
성덕	700	400	92	113	18
경기도	1 514	976	76	173	23
수원	3 215	1 850	539	366	25
경기도	879	542	85	134	16
경기도	160 581	95 331	7 038	23 266	2 593
수원	2 505	1 617	77	468	14
장원	578	370	17	97	3
관	1 337	923	54	212	5
성	590	324	6	159	6
성남	1 398	346	34	563	16
수원	622	107	21	227	9
부	154	29	2	95	-
의정부	622	210	11	241	7
의정부	941	425	61	212	16
안양	298	100	8	104	2
부안	99	38	3	26	-
부천시	199	62	5	78	2
부천시	940	569	33	189	2

태 별 농 가 수

by Type of Farming

Unit : F.H....Household

화 켜	전 직	축 산	양 잡	기 타	Administrative Districts
Flowering Plants	Woland Crops	Livestock	Sericulture	Others	
-	-	-	-	-	Tong-gu
-	1	1	-	-	Yongdo-gu
-	-	-	-	-	Pusanjin-gu
1	-	-	-	-	9 Tongnae-gu
-	-	80	-	-	3 Nam-gu
3	-	3	-	-	Puk-gu
37	-	31	-	-	2 Haeundae-gu
1	-	11	-	-	Saha-gu
152	1	59	-	-	15 kumjong-gu
363	82	147	-	-	9 Kangso-gu
-	1	-	-	-	Suyong-gu
8	-	1	-	-	1 Sasang-gu
48	36	257	-	-	3 Kijang-gun
99	264	1 957	3	-	19 Taegu-kwangyok-shi
35	21	428	-	-	3 Tong-gu
-	2	-	-	-	So-gu
1	1	-	-	-	Nam-gu
4	24	165	-	-	3 Puk-gu
27	9	98	-	-	1 Susong-gu
8	15	15	-	-	1 Talso-gu
24	192	1 251	3	-	11 Talsong-gun
153	443	1 786	4	-	34 Incheon-kwangyok-shi
11	10	39	-	-	Chung-gu
-	2	-	-	-	Tong-gu
1	2	10	-	-	2 Nam-gu
8	3	70	-	-	Yonsu-gu
12	12	96	-	-	Namdong-gu
6	3	29	-	-	Bupyong-gu
16	13	125	-	-	Kyeyang-gu
82	3	97	-	-	So-gu
17	106	1 166	-	-	28 Kanghwa-gun
-	289	154	4	-	4 Ongjin-gun
63	154	451	2	-	46 Kwangju-kwangyok-shi
6	41	7	-	-	2 Tong-gu
5	9	61	-	-	1 So-gu
7	22	29	-	-	2 Nam-gu
18	38	82	-	-	7 Puk-gu
27	44	272	2	-	34 Kwangsan-gu
101	521	450	1	-	41 Taejon-kwangyok-shi
21	121	89	-	-	3 Tong-gu
10	42	24	-	-	1 Chung-gu
7	118	122	-	-	19 So-gu
63	194	162	1	-	15 Yusong-gu
-	46	53	-	-	3 Taedok-gu
3 800	3 619	24 380	18	-	536 Kyonggi-do
39	51	225	-	-	14 Suwon-shi
16	22	50	-	-	3 Changan-gu
9	14	114	-	-	6 Kuonson-gu
14	15	61	-	-	5 Paldal-gu
313	53	68	-	-	5 Songnam-shi
214	21	20	-	-	3 Sujong-gu
8	11	7	-	-	2 Chungwon-gu
91	21	41	-	-	Pundang-gu
32	38	157	-	-	Uijongbu-shi
47	8	28	-	-	1 Anyang-shi
5	6	20	-	-	1 Manan-gu
42	2	8	-	-	Tongan-gu
52	8	85	-	-	2 Puchon-shi

1-2 영농형태
No. of Farm Households

단위 : 동가...가구

영농구분	영역	구분	합계 Total	논 Paddy	과수 Fruits	채소 Vegetables	기타 Oil and Cash		
원안	시	구	272	138	11	85	1		
		구	239	99	22	51	-		
		구	429	332	-	53	1		
광안	시	시	732	298	14	260	6		
		시	13 558	10 439	483	965	88		
		시	961	322	14	327	20		
		시	2 195	745	870	274	18		
		시	6 131	2 639	59	1 591	30		
		시	442	74	20	86	-		
		시	579	45	138	310	2		
		시	6 433	1 921	571	2 200	26		
		시	1 219	933	46	95	5		
		시	2 704	1 236	253	511	8		
		시	417	213	1	103	2		
		시	856	282	6	260	-		
		시	1 799	352	22	975	6		
		양곡	시	시	5 816	2 618	41	1 370	61
				시	10 339	7 386	134	1 016	443
시	17 553			12 060	649	1 917	112		
시	10 277			6 941	104	1 131	79		
시	4 467			2 404	64	1 196	42		
시	4 931			2 710	14	741	266		
시	9 268			5 109	233	1 202	416		
시	4 640			2 242	476	511	105		
시	9 615			5 965	142	1 138	207		
시	10 309			6 941	429	699	380		
시	9 369			6 061	60	1 280	76		
시	12 636			7 466	1 256	892	109		
시	7 253			4 872	726	680	36		
강원	시			시	83 126	36 394	1 255	16 445	3 619
				시	6 878	2 425	374	2 113	219
		시	8 320	4 774	288	950	724		
		시	8 048	4 334	172	735	175		
		시	2 009	474	77	512	31		
		시	706	-	-	419	77		
		시	766	520	28	101	5		
		시	5 795	1 509	59	1 380	219		
		충청	시	시	8 694	4 209	24	1 433	470
				시	6 786	3 102	15	1 043	475
				시	4 894	851	45	2 222	419
				시	5 854	751	6	1 909	334
				시	4 089	398	3	1 966	212
				시	5 405	4 504	7	179	48
				시	2 587	1 210	20	475	47
시	2 613			1 630	21	207	22		
시	3 097			1 073	9	515	82		
시	3 175			2 339	6	152	22		
시	3 410			2 291	101	134	38		
충남	시			시	99 407	48 233	11 414	16 160	10 107
				시	4 026	2 904	144	426	79
				시	1 680	1 195	112	119	18
				시	2 346	1 709	32	307	61
		충북	시	시	13 194	6 279	1 924	2 282	1 388
				시	8 431	2 768	521	2 452	1 253
		충청	시	시	16 086	10 403	373	1 880	1 168
				시	7 929	4 419	380	878	880
				시	8 971	3 589	2 028	789	970
				시	9 790	3 137	4 474	703	431
				시	6 419	4 544	164	526	489
				시	8 894	3 365	275	2 580	1 789
				시	9 030	4 767	871	1 516	910
				시	4 467	731	210	1 926	509

태 별 농 가 수

by Type of Farming

Unit : F.H....Household

화 식	전 작	축 산	양 직	기 타	Administrative Districts
Flowering Plants	upland Crops	Livestock	Sericulture	Others	
12	2	22	-	1	Wonmi-gu
13	2	52	-	-	Sosa-gu
27	4	11	-	1	Ojong-gu
18	3	132	-	1	Kwangmyong-shi
44	112	1 402	1	24	Pyongtaek-shi
1	22	254	-	1	Tongduchon-shi
30	41	214	-	3	Ansan-shi
1 171	28	584	-	29	Koyang-shi
229	-	30	-	3	Kwachon-shi
21	4	58	-	1	Kuri-shi
81	101	1 509	1	23	Namyangju-shi
5	19	115	-	1	Osan-shi
69	16	605	-	6	Shihung-shi
9	12	77	-	-	Kunpo-shi
207	2	95	-	4	Uiwang-shi
267	11	165	-	1	Hanam-shi
134	133	1 452	-	7	Yangju-gun
66	302	979	1	12	Yoju-gun
97	166	2 497	2	53	Hwasong-gun
105	92	1 738	2	85	Paju-gun
40	212	499	3	7	Kwangju-gun
19	359	793	-	29	Yonchon-gun
152	199	1 952	2	3	Pochon-gun
29	411	860	-	6	Kapyong-gun
22	471	1 619	5	47	Yangpyong-gun
96	301	1 432	-	31	Ichon-gun
307	189	1 396	-	-	Yongin-gun
57	212	2 614	1	29	Ansong-gun
41	43	747	-	108	Kimpo-gun
178	14 325	10 603	16	291	Kangwon-do
15	494	1 201	-	37	Chunchon-shi
25	571	916	2	70	Wonju-shi
20	1 876	689	-	47	Kangrung-shi
1	629	283	2	-	Tonghae-shi
1	82	127	-	-	Taebaek-shi
1	37	73	-	1	Sokcho-shi
1	1 536	1 084	4	3	Samchok-shi
22	1 112	1 399	1	24	Hongchon-gun
37	976	1 120	4	14	Hongsong-gun
14	1 045	296	-	2	Youngwol-gun
28	2 469	357	-	-	Pyongchang-gun
-	1 277	231	-	2	Chongsan-gun
-	109	521	-	37	Chorwon-gun
7	276	535	-	17	Hwachon-gun
2	228	497	-	6	Yanggu-gun
3	855	557	-	3	Inje-gun
1	361	274	1	19	Kesong-gun
-	392	443	2	9	Yangyang-gun
321	3 743	9 101	50	278	Chungchongbuk-do
15	94	346	-	18	Chongju-shi
10	36	184	-	6	Sangdang-gu
5	58	162	-	12	Hungdok-gu
17	397	887	3	17	Chungju-shi
25	668	715	1	28	Chechon-shi
51	283	1 849	14	65	Chongwen-gun
4	221	1 101	21	25	Poun-gun
117	315	1 159	3	1	Okchon-gun
3	461	515	3	63	Yongdong-gun
39	53	602	-	2	Chincheon-gun
10	206	640	1	28	Koesan-gun
27	135	787	4	13	Umsong-gun
2	855	224	-	10	Tanyang-gun

1-2 영농형

No. of Farm Households

단위 : 농가...가구

행정구역	합계	벼	과수	채소	부용작물
	Total	Paddy	Fruits	Vegetables	Oil and Cash
중평출장소	2 170	1 327	50	202	241
충청남도	192 741	125 040	9 061	26 079	6 514
천안시	12 405	6 820	2 665	851	355
공주시	14 072	8 223	337	2 169	299
보령시	12 060	8 820	204	1 295	245
아산시	13 160	8 833	1 167	1 382	146
서산시	15 715	10 023	179	3 156	382
금산군	10 142	5 794	614	785	1 989
연기군	7 907	5 063	815	723	118
논산시	16 721	10 634	681	3 236	405
부여군	15 386	10 241	129	2 903	507
서천군	11 465	9 366	105	969	187
청양군	8 217	5 792	27	761	236
홍성군	13 277	7 676	220	1 381	480
보령군	14 168	8 904	1 502	1 485	478
태안군	10 069	5 884	30	3 079	269
당진군	17 390	12 629	378	1 762	412
계룡시	587	338	8	142	6
전라북도	152 257	107 741	3 274	21 025	5 530
전주시	5 326	3 744	600	597	166
익산시	1 987	1 221	320	233	108
진안군	3 339	2 523	280	364	58
군산시	9 583	8 278	17	891	10
익산시	16 826	13 158	197	1 608	199
정읍시	16 834	11 486	294	2 740	436
남원시	13 686	10 849	258	856	82
김제시	16 755	13 161	548	1 177	186
완주군	11 830	7 204	571	2 445	343
진안군	7 713	3 770	73	1 442	1 775
무주군	5 542	1 990	306	1 661	556
장수군	5 793	3 599	55	834	415
임실군	7 812	5 097	125	1 200	331
순창군	8 004	6 237	38	615	144
고창군	14 727	10 414	116	3 105	451
부안군	11 826	8 754	76	1 854	436
전라남도	251 914	158 140	9 778	40 501	2 736
목포시	1 057	422	14	425	4
순천시	874	185	24	205	4
나주시	15 393	10 815	1 134	1 367	46
여천시	18 599	11 548	1 847	2 830	82
광양시	2 192	1 381	75	158	15
영암시	7 641	5 750	520	563	10
담양군	10 373	6 908	126	1 905	85
곡성군	8 644	6 402	242	836	143
구례군	5 905	4 066	259	535	21
고흥군	10 117	3 217	195	1 369	301
보성군	19 791	11 763	1 027	4 316	97
고흥군	11 730	8 229	394	1 031	138
화순군	11 097	8 770	457	640	70
장흥군	10 525	7 777	148	392	134
강진군	9 721	8 198	159	216	61
해남군	17 675	10 552	182	4 893	96
영암군	13 002	10 117	488	1 322	48
무안군	13 644	4 507	175	6 963	154
영광군	10 052	7 890	57	799	73
영암군	11 126	7 608	75	2 443	264
장흥군	9 498	6 797	508	615	88
완진군	10 913	3 395	1 470	462	241
신안군	9 331	5 129	85	1 612	332
완안군	13 014	6 714	97	4 704	227

태 별 농 가 수

by Type of Farming

Unit : F.H...Household

화 擘	전 작	축 산	양 잠	기 타	Administrative Districts
Flowering Plants	Upland Crops	Livestock	Sericulture	Others	
11	55	276	-	8	Chungpyong-chulchangs
643	3 914	20 735	56	699	Chungchongnam-do
43	269	1 314	1	87	Chonan-shi
27	180	2 813	12	12	Kongju-shi
5	140	1 335	1	15	Poryong-shi
42	189	1 371	2	28	Asan-shi
135	584	1 108	4	144	Sosan-shi
8	252	686	1	13	Kumsan-gun
52	164	959	1	12	Yonggi-gun
31	384	1 339	2	9	Nonsan-gun
23	397	1 091	5	90	Puyo-gun
7	373	376	3	79	Sachon-gun
8	209	1 136	2	46	Chongyang-gun
17	221	3 198	10	74	Hongsong-gun
21	47	1 713	9	9	Yesan-gun
191	210	372	1	33	Tae'an-gun
25	247	1 893	2	42	Tangjin-gun
8	48	31	-	6	Kyeryong-chulchangs
670	2 433	11 160	151	273	Chollabuk-do
47	47	109	-	16	Chonju-shi
20	24	52	-	9	Wansan-gu
27	23	57	-	7	Tokchin-gu
24	85	272	-	6	Kunsan-shi
28	213	1 387	3	33	Iksan-shi
49	45	1 755	25	4	Chongup-shi
59	332	1 195	11	44	Namwon-shi
40	396	1 183	22	42	Kimje-shi
280	195	771	3	18	Wanju-gun
6	106	515	2	24	Chinan-gun
16	103	877	18	15	Muju-gun
36	151	690	1	12	Changsu-gun
30	158	851	3	17	Imshil-gun
12	306	630	14	8	Sunchang-gun
24	93	507	11	6	Kochang-gun
19	203	418	38	28	Puan-gun
455	18 698	20 525	89	992	Chollanam-do
6	149	32	-	5	Mokpo-shi
4	425	26	-	1	Yosu-shi
58	500	1 405	16	52	Sunchon-shi
38	181	2 046	2	25	Naju-shi
1	435	125	-	2	Yochon-shi
9	219	545	2	23	Kwangyang-shi
31	130	1 162	8	18	Tamyang-gun
35	261	701	3	21	Koksong-gun
30	152	815	2	25	Kuryo-gun
53	4 112	841	2	27	Yochon-gun
7	1 495	1 071	4	11	Kohung-gun
12	597	1 303	3	23	Pesong-gun
22	450	650	17	21	Hwasun-gun
15	330	1 440	8	143	Changhung-gun
27	321	713	2	24	Kangjin-gun
21	1 455	448	2	24	Haenam-gun
14	387	593	1	32	Yongam-gun
19	222	1 590	-	14	Muan-gun
17	134	1 068	3	11	Hampyeong-gun
11	227	468	6	24	Yonggwang-gun
17	125	1 048	7	293	Changsong-gun
3	3 537	1 718	-	87	Wando-gun
4	1 939	147	1	82	Chindo-gun
1	907	362	-	2	Shinan-gun

1-2 영농형
No. of Farm Households

단위 : 농가...가구

행업구분	합계 Total	벼 Paddy	수 Fruits	채소 Vegetables	특용작물 Oil and Cash
경상북도	259 454	113 794	56 358	44 954	12 278
포항시	16 033	11 356	1 328	1 177	388
남구	6 563	4 851	150	563	9
북구	9 470	6 505	1 178	614	379
경진시	21 445	13 380	1 892	833	211
진주시	16 065	5 538	6 647	1 745	395
안동시	18 243	5 481	3 281	5 705	2 353
영주시	10 059	6 800	827	802	159
영천시	11 308	3 939	3 960	666	965
영양시	15 489	3 820	7 525	1 735	410
상주시	22 570	15 282	3 911	672	565
경산시	10 583	5 886	1 483	529	840
경주시	10 809	1 816	6 853	450	25
경상남도	197 920	103 880	17 414	37 823	1 565
창원시	5 849	2 200	2 034	1 064	5
합성구	11 918	7 217	1 532	968	33
남양주	918	545	73	223	4
동양주	460	191	125	107	1
북양주	177	85	4	63	-
합양주	10 363	6 396	1 330	575	28
마산합포시	4 710	2 915	208	360	14
진주시	3 925	2 495	144	292	14
진주시	785	420	64	68	-
진주시	15 336	7 439	1 858	4 579	199
진주시	1 144	639	47	322	4
진주시	6 816	1 660	524	2 003	21
진주시	10 002	6 671	841	747	33
진주시	9 988	5 111	1 136	1 797	25
진주시	14 702	5 236	2 992	4 562	28
진주시	9 057	5 086	1 138	841	127
의령군	7 703	4 695	107	1 475	102
합성군	9 404	5 041	820	2 648	7
합성군	12 195	6 520	855	2 867	37
합성군	4 201	2 514	112	446	11
합성군	10 198	6 557	216	652	20
합성군	12 365	2 060	179	8 516	14
합성군	10 397	7 123	381	989	42
합성군	8 719	6 067	168	559	71
합성군	9 538	6 423	525	690	312
합성군	10 550	5 964	1 619	804	219
합성군	13 128	6 742	122	934	241
제주도	39 781	9	22 921	6 234	291
제주시	6 048	2	3 958	692	49
서귀포시	7 570	2	7 074	99	12
북제주군	13 623	4	4 409	4 484	176
남제주군	12 540	1	7 480	959	54

태 별 능 가 수

by Type of Farming

Unit : F.H....Household

화 식 Flowering Plants	전 작 Upland Crops	축 산 Livestock	강 잠 Sericulture	기 타 Others	Administrative Districts
202	6 957	23 926	146	839	Kyongsangbuk-do
10	892	840	10	32	Pohang-shi
3	643	332	3	9	Nam-gu
7	249	508	7	23	Puk-gu
6	460	4 615	6	42	Kyongju-shi
19	254	1 431	7	29	Kimchon-shi
7	166	1 222	4	24	Andong-shi
9	194	1 251	4	13	Kumi-shi
20	507	1 176	1	74	Yongju-shi
11	196	1 760	14	18	Yongchon-shi
9	432	1 547	10	142	Sangju-shi
12	605	1 144	5	79	Mungyang-shi
33	132	1 264	-	236	Kyongsan-shi
8	71	601	1	12	Kunwi-gun
1	135	827	1	26	Uisong-gun
-	103	150	1	-	Chongsong-gun
2	100	94	1	4	Yongyang-gun
2	604	323	27	22	Yongdok-gun
5	204	910	11	19	Chongdo-gun
4	256	766	-	5	Koryong-gun
8	294	684	1	11	Songju-gun
31	128	754	3	2	Chilgok-gun
2	139	1 374	32	6	Yechon-gun
1	370	437	-	2	Ponghwa-gun
2	684	726	7	41	Ulchin-gun
-	31	30	-	-	Ullung-gun
1 491	5 916	29 067	45	719	Kyongsangnam-do
204	26	309	1	6	Changwon-shi
38	142	1 963	-	25	Ulsan-shi
6	34	31	-	2	Chung-gu
5	5	25	-	1	Nam-gu
1	20	4	-	-	Tong-gu
26	83	1 903	-	22	Ulju-gu
258	98	841	2	14	Masan-shi
149	67	752	1	11	Happo-gu
109	31	89	1	3	Hoewon-gu
177	202	784	1	97	Chinju-shi
13	6	109	-	4	Chinhae-shi
13	1 852	724	-	19	Tongyong-shi
42	249	1 363	-	56	Sachon-shi
438	135	1 326	1	19	Kimhae-shi
18	162	1 690	4	10	Miryang-shi
59	810	905	-	91	Koje-shi
3	201	1 114	1	5	Uiryong-gun
3	128	746	-	11	Haman-gun
8	205	1 692	-	11	Changnyong-gun
67	110	932	-	9	Yangsan-gun
40	173	2 514	-	26	Kosong-gun
8	436	1 136	1	15	Namhae-gun
18	148	1 556	1	139	Hadong-gun
10	147	1 596	12	89	Sancheon-gun
22	208	1 310	8	40	Hamyang-gun
41	269	1 602	13	19	Kochang-gun
11	209	4 855	-	14	Hapchon-gun
400	8 739	1 124	2	61	Cheju-do
83	1 120	137	-	7	Cheju-shi
218	51	85	-	29	Sogwipo-shi
48	3 845	640	1	16	Pukcheju-gun
51	3 723	262	1	9	Namjeju-gun

1-3 영농형태별 (과수, No. of Farm Households by Type of Farming

단위 : 농가...가구

행정구역	과수농가 F.Hs. Growing Fruit						
	계 Total	사과 Apple	배 Pear	포도 Grape	복숭아 Peach	감귤 Orange	기타 Others
전국	143 600	41 542	11 556	30 170	10 998	22 797	26 537
경지규모별							
경지없는 농가	-	-	-	-	-	-	-
0.1ha미만	680	31	24	120	32	165	308
0.1-0.2	6 480	467	268	1 323	474	974	2 974
0.2-0.3	7 153	840	345	1 720	574	1 146	2 528
0.3-0.5	18 546	2 865	993	4 400	1 472	3 904	4 912
0.5-0.7	18 081	3 835	1 102	4 685	1 674	2 921	3 864
0.7-1.0	25 374	7 200	1 736	6 078	2 102	4 074	4 184
1.0-1.5	29 993	10 863	2 486	6 707	2 404	3 747	3 786
1.5-2.0	18 120	7 353	1 825	3 051	1 225	2 767	1 899
2.0-2.5	8 502	3 741	1 003	1 186	521	1 196	855
2.5-3.0	4 581	1 891	648	500	271	803	468
3.0-5.0	5 033	2 041	888	363	213	931	597
5.0ha이상	1 057	415	238	37	36	169	162
시도별							
서울특별시	108	6	89	9	-	-	4
울산광역시	249	1	109	3	-	2	134
대구광역시	2 492	493	8	1 231	391	3	366
인천광역시	350	8	69	243	10	-	20
대전광역시	413	4	35	146	4	-	224
부산광역시	1 475	42	328	936	80	-	89
경상남도	7 038	833	2 306	3 407	389	2	101
충청남도	1 255	377	199	170	459	-	50
충청북도	11 414	3 970	470	5 273	1 347	2	352
전라남도	9 061	2 870	1 878	3 353	721	5	234
전라북도	3 274	811	374	930	849	4	306
경상북도	9 778	255	2 285	407	627	56	6 148
경기도	56 358	29 671	1 249	12 902	5 568	14	6 954
제주도	17 414	2 197	2 157	1 147	552	127	11 234
합계	22 921	4	-	13	1	22 582	321
서울특별시	108	6	89	9	-	-	4
성남시	-	-	-	-	-	-	-
광명시	-	-	-	-	-	-	-
안양시	67	1	65	1	-	-	-
과천시	10	2	7	-	-	-	1
노원구	10	-	10	-	-	-	-
은마양장구	1	1	-	-	-	-	-
양양구	-	-	-	-	-	-	-
양양구	1	1	-	-	-	-	-
양양구	-	-	-	-	-	-	-
양양구	-	-	-	-	-	-	-
양양구	-	-	-	-	-	-	-
양양구	-	-	-	-	-	-	-
양양구	-	-	-	-	-	-	-
양양구	3	-	1	-	-	-	2
양양구	10	1	5	3	-	-	1
양양구	4	-	-	4	-	-	-
양양구	2	-	1	1	-	-	-
부산광역시	249	1	109	3	-	2	134
중서동양부	1	-	-	-	-	-	1
중서동양부	1	-	-	-	-	-	1
중서동양부	2	-	1	-	-	-	1
중서동양부	-	-	-	-	-	-	-
중서동양부	1	-	-	-	-	-	1
동남부	1	-	-	-	-	-	1
동남부	1	-	-	-	-	-	1
동남부	6	-	-	-	-	-	6

채 소, 축 산) 농 가 수
(Fruits, Vegetables, Livestock)

Unit : F.H...Household

채 소 농 가 F.Hs. Growing Vegetable			축 신 농 가 F.Hs. Raising Livestocks							Administrative Districts
계 Total	일 반 Open Field	시 설 Green House	계 Total	한 국 우 Native Beef Cattle	젖 소 Milk Cows	돼 지 Pig	닭 Chicken	기 타 Others		
246 648	175 237	71 411	155 923	97 702	18 882	16 631	8 557	14 151	Whole Country	
By Size of Cropland										
1	-	1	23 704	8 213	2 225	5 684	3 752	3 830	Without Cropland	
4 569	4 366	203	5 923	2 830	358	1 023	461	1 251	Less than 0.1ha	
32 843	31 293	1 550	10 504	5 786	675	1 351	743	1 949	0.1 - 0.2	
19 167	16 593	2 574	9 165	5 921	581	894	473	1 296	0.2 - 0.3	
34 192	26 034	8 158	20 073	13 992	1 696	1 657	802	1 926	0.3 - 0.5	
29 036	18 952	10 084	17 382	12 623	1 706	1 308	549	1 196	0.5 - 0.7	
37 567	22 153	15 414	21 482	15 924	2 325	1 474	576	1 183	0.7 - 1.0	
42 209	24 508	17 701	22 680	16 539	3 170	1 525	579	867	1.0 - 1.5	
23 327	14 547	8 780	12 308	8 500	2 340	841	282	345	1.5 - 2.0	
10 832	7 093	3 739	5 881	3 781	1 404	389	161	144	2.0 - 2.5	
5 378	3 721	1 657	2 988	1 763	883	219	65	58	2.5 - 3.0	
5 936	4 541	1 395	3 243	1 632	1 199	234	91	87	3.0 - 5.0	
1 591	1 436	155	590	198	318	32	23	19	5.0ha and More	
By Shi & Do										
925	423	502	64	20	12	17	4	11	Seoul-tukpyolshi	
4 002	2 374	1 628	594	130	123	150	114	77	Pusan-kwangyok-shi	
2 529	980	1 549	1 957	1 304	270	156	65	162	Taegu-kwangyok-shi	
2 663	2 370	293	1 786	679	342	387	120	258	Inchon-kwangyok-shi	
3 081	957	2 124	451	189	84	50	41	87	Kwangju-kwangyok-shi	
961	543	418	450	237	46	36	55	76	Taejon-kwangyok-shi	
23 266	17 471	5 795	24 380	8 065	8 223	3 841	2 138	2 113	Kyonggi-do	
16 445	14 835	1 610	10 633	7 432	661	662	522	1 124	Kangwon-do	
16 160	14 632	1 528	9 101	5 754	1 160	638	501	1 148	Chungcheongbuk-do	
26 079	16 799	9 280	20 733	12 577	2 757	2 542	1 063	1 394	Chungcheongnam-do	
21 025	17 629	3 396	11 160	5 654	1 168	1 921	931	1 584	Chollabuk-do	
40 501	32 396	8 105	20 525	15 332	1 136	1 460	621	1 974	Chollanam-do	
44 954	30 122	14 832	23 924	17 721	1 416	1 848	1 362	1 585	Kyongsangbuk-do	
37 823	17 747	20 076	29 047	22 143	1 386	2 269	923	2 344	Kyongsangnam-do	
6 234	5 959	275	1 124	465	108	254	97	208	Cheju-do	
925	423	502	64	20	12	17	4	11	Seoul-tukpyolshi	
3	1	2	-	-	-	-	-	-	Songdong-gu	
2	2	-	-	-	-	-	-	-	Kwangjin-gu	
37	22	15	3	1	-	-	1	1	Chungnang-gu	
14	8	6	-	-	-	-	-	-	Tobong-gu	
4	1	3	-	-	-	-	-	-	Nowon-gu	
33	27	6	1	-	-	-	-	1	Unpyong-gu	
48	33	15	3	1	-	-	1	1	Mapo-gu	
25	5	20	8	-	5	2	-	1	Yangchon-gu	
69	49	20	23	6	1	13	2	1	Kangso-gu	
46	24	22	3	2	-	1	-	-	Kuro-gu	
-	-	-	-	-	-	-	-	-	Yongdungpo-gu	
-	-	-	1	-	-	1	-	-	Kwanak-gu	
137	126	11	18	9	5	-	-	4	Socho-gu	
225	73	152	2	-	1	-	-	1	Kangnam-gu	
63	9	54	-	-	-	-	-	-	Songpa-gu	
219	43	176	2	1	-	-	-	1	Kangdong-gu	
4 002	2 374	1 628	594	130	123	150	114	77	Pusan-kwangyok-shi	
2	2	-	-	-	-	-	-	-	Chung-gu	
17	16	1	4	-	1	2	-	1	So-gu	
3	3	-	-	-	-	-	-	-	Tong-gu	
29	28	1	1	-	-	1	-	-	Yongdo-gu	
1	1	-	-	-	-	-	-	-	Pusanjin-gu	
3	2	1	-	-	-	-	-	-	Tongnae-gu	
4	3	1	80	1	4	10	64	1	Nam-gu	
209	42	167	3	-	-	1	-	2	Puk-gu	

1-3 영농형태별 (과수,
No. of Farm Households by Type of Farming

단위 : 농가...가구

행정구역	과수농가 F.Hs. Growing Fruit						기타
	계 Total	사과 Apple	배 Pear	포도 Grape	복숭아 Peach	감귤 Orange	
해운대구	1	-	1	-	-	-	-
하정서영상사기	-	-	-	-	-	-	-
강수사기	24	-	2	2	-	1	19
상장	109	-	25	-	-	1	83
기	-	-	-	-	-	-	-
상	5	1	-	-	-	-	4
총	97	-	80	1	-	-	16
대구광역시	2 492	493	8	1 231	391	3	366
동서남북수달달	1 387	405	1	523	320	1	137
상	6	-	-	2	1	-	3
상	7	-	-	4	-	-	3
상	93	28	2	8	14	1	40
상	780	28	2	634	20	-	96
상	19	6	-	-	1	-	12
상	200	26	3	60	35	1	75
인천광역시	350	8	69	243	10	-	20
중앙동남안남	9	1	1	4	1	-	2
상	1	-	-	1	-	-	-
상	8	-	1	3	-	-	4
상	1	-	1	-	-	-	-
상	86	1	33	49	-	-	3
부개서강용	-	-	-	-	-	-	-
상	7	-	3	4	-	-	-
상	25	-	7	18	-	-	-
상	96	6	23	56	9	-	2
상	117	-	-	108	-	-	9
광주광역시	413	4	35	146	4	-	224
동서남북광	16	1	-	2	-	-	13
상	25	-	-	3	2	-	20
상	98	-	4	53	2	-	39
상	122	2	1	75	-	-	44
상	152	1	30	13	-	-	108
대전광역시	1 475	42	328	936	80	-	89
동중앙서유대	683	1	11	609	15	-	47
상	92	4	3	50	21	-	14
상	76	6	6	47	7	-	10
상	539	27	272	200	27	-	13
상	85	4	36	30	10	-	5
경기도	7 038	833	2 306	3 407	389	2	101
수원시	77	5	7	60	3	-	2
상	17	2	2	11	2	-	-
상	54	2	3	46	1	-	2
상	6	1	2	3	-	-	-
성남시	34	2	23	8	-	-	1
상	21	-	17	4	-	-	-
상	2	-	1	1	-	-	-
상	11	2	5	3	-	-	1
의정부시	61	4	52	3	-	-	2
안양시	8	1	2	3	-	-	2
상	3	-	1	2	-	-	-
상	5	1	1	1	-	-	2
부천시	33	1	6	19	6	1	-
상	11	-	-	9	1	1	-
상	22	1	6	10	5	-	-
상	-	-	-	-	-	-	-

채 소, 축 산) 농 가 수
(Fruits, Vegetables, Livestock)

Unit : F.H....Household

채 소 농 가 F.Hs. Growing Vegetable			축 산 농 가 F.Hs. Raising Livestocks							Administrative Districts
계 Total	외 Open Field	내 Green House	계 Total	한 Native Beef Cattle	우 Milk Cows	돼 Pig	닭 Chicken	기 Others		
128	128	-	31	2	18	6	4	1	Haeundae-gu	
67	63	4	11	3	-	5	1	2	Saha-gu	
223	220	3	59	3	30	2	5	19	kumjong-gu	
2 351	1 018	1 333	147	30	15	56	20	26	Kangso-gu	
-	-	-	-	-	-	-	-	-	Suyong-gu	
67	49	18	1	-	1	-	-	-	Sasang-gu	
898	799	99	257	91	54	67	20	25	Kijang-gun	
2 529	980	1 549	1 957	1 304	270	156	65	162	Taegu-kwangyok-shi	
405	304	101	429	266	51	73	15	23	Tong-gu	
62	43	19	-	-	-	-	-	-	So-gu	
7	5	2	-	-	-	-	-	-	Nam-gu	
568	285	283	165	122	9	19	7	8	Puk-gu	
81	66	15	98	39	22	21	8	8	Susong-gu	
61	30	31	15	9	1	-	2	3	Talso-gu	
1 345	247	1 098	1 251	868	187	43	33	120	Talsong-gun	
2 663	2 370	293	1 786	679	342	387	120	258	Inchon-kwangyok-shi	
336	336	-	39	12	1	13	7	6	Chung-gu	
6	6	-	-	-	-	-	-	-	Tong-gu	
57	56	1	10	-	1	5	2	2	Nam-gu	
60	56	4	70	3	34	14	6	13	Yonsu-gu	
269	216	53	96	24	42	21	3	6	Namdong-gu	
106	63	43	29	4	9	6	7	3	Bupyang-gu	
113	62	51	125	11	93	11	5	5	Kyeyang-gu	
280	250	30	97	11	40	11	19	16	So-gu	
874	747	107	1 166	604	122	299	68	73	Kanghwa-gun	
562	558	4	154	10	-	7	3	134	Ongjin-gun	
3 081	957	2 124	451	189	84	50	41	87	Kwangju-kwangyok-shi	
33	30	3	7	2	-	1	1	3	Tong-gu	
136	54	82	61	9	17	18	3	14	So-gu	
790	150	640	29	10	9	4	1	5	Nam-gu	
297	63	234	82	32	7	7	8	28	Puk-gu	
1 825	660	1 165	272	136	51	20	28	37	Kwangan-gu	
961	543	418	450	237	46	36	55	76	Taejon-kwangyok-shi	
175	142	33	89	40	10	10	9	20	Tong-gu	
113	101	12	24	11	-	2	5	6	Chung-gu	
173	78	95	122	66	15	12	10	19	So-gu	
366	140	226	162	83	15	10	29	25	Yusong-gu	
134	82	52	53	37	6	2	2	6	Taedok-gu	
23 266	17 471	5 795	24 380	8 065	8 223	3 841	2 138	2 113	Kyonggi-do	
468	350	118	-	-	-	-	-	-	Suwon-shi	
97	85	12	50	5	28	2	6	9	Changan-gu	
212	133	79	114	32	55	17	2	8	Kuonsong-gu	
159	132	27	61	11	11	10	15	14	Paldal-gu	
563	412	151	-	-	-	-	-	-	Songnam-shi	
227	150	77	20	1	10	4	1	4	Sujong-gu	
95	54	41	7	3	1	-	1	2	Chungwon-gu	
241	208	33	41	6	11	1	9	14	Pundang-gu	
212	123	89	157	33	91	13	4	16	Uijongbu-shi	
104	70	34	-	-	-	-	-	-	Anyang-shi	
26	21	5	20	2	9	4	-	5	Manan-gu	
78	49	29	8	1	-	1	-	6	Tongan-gu	
189	118	71	-	-	-	-	-	-	Puchon-shi	
85	34	51	22	5	7	4	2	4	Wonmi-gu	
51	40	11	52	9	15	18	4	6	Sosa-gu	
53	44	9	11	4	3	2	1	1	Ojong-gu	

1-3 영농형태별 (과수, No. of Farm Households by Type of Farming

단위 : 농가...가구

영 구	정 역	과 수 농 가 F. Hs. Growing Fruit	과 수 농 가					기 타 Others				
			계 Total	사 과 Apple	배 Pear	포 도 Grape	복 숭 아 Peach		감 귤 Orange			
광 안 고 과	영 정 역	시 시 시 시 시 시 시 시 시 시 시 시	14	1	-	12	-	-	1			
			483	34	408	28	7	-	6			
			14	-	6	-	5	-	3			
			870	-	1	858	5	-	6			
			59	2	37	7	1	-	12			
			20	1	16	1	2	-	-			
			구 안 오 시 간 의 하	영 정 역	시 시 시 시 시 시	138	1	133	3	1	-	
						571	5	449	87	22	-	8
						46	-	41	4	1	-	-
						253	-	8	237	6	-	2
						1	-	1	-	-	-	-
						6	-	1	3	1	-	1
양 어 와 파 안	영 정 역	관 관 관 관 관 관	41	3	33	4	-	-	1			
			134	59	51	8	13	-	3			
			649	27	87	462	64	-	9			
			104	38	22	34	3	1	6			
			64	5	16	25	12	-	6			
			14	4	5	3	1	-	1			
포 가 양 양 양 안 김	영 정 역	관 관 관 관 관 관 관 관 관 관	233	45	21	165	2	-	-			
			476	306	33	129	3	-	5			
			142	49	70	2	16	-	5			
			429	139	90	36	164	-	-			
			60	8	19	18	15	-	-			
			1 256	67	570	581	28	-	10			
			726	22	86	604	7	-	7			
			강 원 원 강 동 속 삼 봉 정 정 양 양 양	영 정 역	도 시 시 시 시 시 시 시 시 시 시 시	1 255	377	199	170	459	-	50
						374	116	42	49	165	-	2
						288	45	62	19	161	-	1
172	99	24				19	20	-	10			
77	6	5				30	32	-	4			
-	-	-				-	-	-	-			
28	-	8				1	17	-	2			
59	12	5				11	19	-	12			
봉 정 정 정 정	영 정 역	관 관 관 관 관				24	9	4	3	2	-	6
						15	4	1	9	-	-	1
						45	18	1	20	3	-	3
						6	3	-	1	-	-	2
			3	-	-	1	1	-	1			
			정 화 양 양 양	영 정 역	관 관 관 관 관	7	4	1	2	-	-	
20	18	2				-	-	-				
21	18	-				2	1	-				
9	3	2				1	2	-	1			
6	1	5				-	-	-				
101	21	37				2	36	-	5			
중 정 정 정 정 정 정 정 정 정 정 정	영 정 역	도 시 구 구 시 시 관 관 관 관 관 관 관	11 414	3 970	470	5 273	1 347	2	352			
			144	41	8	62	25	-	8			
			112	27	4	58	22	-	1			
			32	14	4	4	3	-	7			
			정 정	영 정 역	시 시	1 924	1 588	77	39	203	-	17
						521	448	8	5	55	-	5
			정 정 정 정 정 정 정 정 정 정	영 정 역	관 관 관 관 관 관 관 관 관 관	373	78	80	135	61	-	19
						380	303	33	14	12	-	18
						2 028	70	66	1 416	431	-	45
						4 474	610	107	3 424	105	1	227
						164	80	24	54	4	-	2
						275	251	18	3	2	-	1
871	271	46				112	438	-	4			
210	196	-				3	6	1	4			
50	34	3				6	5	-	2			

채 소, 축 산) 농 가 수
(Fruits, Vegetables, Livestock)

Unit : F.H...Household

채 소 농 가 F.Hs. Growing Vegetable			축 산 농 가 F.Hs. Raising Livestocks							Administrative Districts
계 Total	일 Open Field	반 Green House	계 Total	한 Native Beef Cattle	우 Milk Cows	소 Pig	닭 Chicken	기 Others		
260	156	104	132	41	62	16	2	11	Kwangmyong-shi	
965	601	364	1 402	240	834	149	107	72	Pyongtaek-shi	
327	241	86	254	45	84	51	57	17	Tongduchon-shi	
274	235	39	214	55	106	10	8	35	Ansan-shi	
1 591	708	883	584	99	199	165	53	68	Koyang-shi	
86	46	40	30	10	3	10	1	6	Kwachon-shi	
310	97	213	58	9	35	1	4	9	Kuri-shi	
2 200	1 423	777	1 509	462	724	112	71	140	Namyangju-shi	
95	74	21	115	23	60	8	13	11	Osan-shi	
511	485	26	605	186	273	83	21	42	Shihung-shi	
103	89	14	77	15	35	5	2	20	Kunpo-shi	
260	236	24	95	20	48	7	3	17	Uiwang-shi	
975	493	482	165	33	72	20	18	22	Hanam-shi	
1 370	1 239	131	1 452	413	520	336	125	58	Yangju-gun	
1 016	752	264	979	289	324	149	109	108	Yoju-gun	
1 917	1 635	282	2 497	871	1 122	222	182	100	Hwasang-gun	
1 131	898	233	1 738	418	629	435	148	108	Paju-gun	
1 196	983	213	499	193	116	59	45	86	Kwangju-gun	
741	724	17	793	118	301	168	123	83	Yonchon-gun	
1 202	1 066	136	1 952	524	648	359	210	211	Pochon-gun	
511	485	26	860	387	183	52	75	163	Kapyong-gun	
1 138	888	250	1 618	946	273	119	115	165	Yangpyong-gun	
699	515	184	1 432	311	512	304	198	107	Ichon-gun	
1 280	1 012	268	1 396	376	190	477	203	150	Yangin-gun	
892	699	193	2 614	1 610	470	289	111	134	Ansong-gun	
680	618	62	747	259	159	159	89	81	Kimpo-gun	
16 445	14 835	1 610	10 603	7 432	861	662	522	1 126	Kangwon-do	
2 113	1 436	677	1 201	936	90	42	44	89	Chunchon-shi	
950	813	137	916	398	175	165	98	80	Wonju-shi	
735	688	47	689	494	45	73	30	47	Kangrung-shi	
512	490	22	283	222	1	7	11	42	Tonghae-shi	
419	415	4	127	52	12	21	8	34	Taebaek-shi	
101	99	2	73	29	-	11	12	21	Sokcho-shi	
1 380	1 350	30	1 084	983	11	17	16	57	Samchok-shi	
1 433	1 237	196	1 399	1 095	98	44	63	99	Hongchon-gun	
1 043	849	194	1 120	819	156	37	37	71	Hongsong-gun	
2 222	2 164	58	296	169	11	24	6	86	Youngwol-gun	
1 909	1 874	35	357	208	58	9	8	74	Pyongchang-gun	
1 966	1 960	6	231	143	3	2	22	61	Chongson-gun	
179	156	23	521	190	146	89	34	62	Chorwon-gun	
475	376	99	535	348	17	39	44	87	Hwachon-gun	
207	178	29	497	377	3	27	18	72	Yanggu-gun	
515	493	22	557	441	19	17	15	65	Inje-gun	
152	142	10	274	205	8	19	17	25	Kosong-gun	
134	115	19	443	323	8	19	39	54	Yangyang-gun	
16 160	14 632	1 528	9 101	5 754	1 060	638	501	1 148	Chungchongbuk-do	
426	282	144	-	-	-	-	-	-	Chongju-shi	
119	113	6	184	83	77	3	8	13	Sangdang-gu	
307	169	138	162	101	36	5	13	7	Hungdok-gu	
2 282	1 945	317	487	522	72	50	65	150	Chongju-shi	
2 452	2 346	106	715	477	36	57	40	105	Chechon-shi	
1 880	1 406	474	1 849	1 058	357	138	114	182	Chongwon-gun	
878	837	41	1 101	841	56	51	22	131	Poun-gun	
789	717	72	1 159	991	21	35	30	82	Okchon-gun	
703	638	65	515	334	28	60	13	80	Yongdong-gun	
526	471	55	602	221	171	62	29	119	Yinchon-gun	
2 580	2 525	55	640	378	44	55	68	95	Koesan-gun	
1 516	1 336	180	787	476	127	52	47	85	Umsong-gun	
1 926	1 916	10	224	123	8	7	21	65	Tanyang-gun	
202	193	9	276	149	27	63	11	26	Chungpyong-chulchangs	

1-3 영농형태별 (과수, No. of Farm Households by Type of Farming)

단위 : 농가...가구

행정구역	과수농가 F.Hs. Growing Fruit						
	계 Total	사과 Apple	배 Pear	포도 Grape	복숭아 Peach	감귤 Orange	기타 Others
충청남도	9 061	2 870	1 878	3 353	721	5	234
천안시	2 665	159	678	1 807	13	-	8
천안시	337	143	101	42	38	1	12
천안시	204	31	5	158	2	-	8
천안시	1 167	257	428	384	87	1	10
천안시	179	112	16	30	5	-	16
금강산기원	614	79	61	390	69	-	15
금강산기원	815	18	273	179	335	1	9
금강산기원	681	123	143	210	114	-	91
금강산기원	129	29	21	49	14	-	16
금강산기원	105	22	5	42	3	2	31
금강산기원	27	9	11	4	2	-	1
금강산기원	220	198	7	9	5	-	1
금강산기원	1 502	1 356	112	13	15	-	6
금강산기원	30	14	2	7	3	-	4
금강산기원	378	318	14	28	15	-	3
금강산기원	8	2	1	1	1	-	3
전라북도	3 274	811	374	930	849	4	306
전라북도	600	53	81	80	359	-	27
전라북도	320	33	26	11	232	-	18
전라북도	280	20	55	69	127	-	9
전라북도	17	2	9	2	1	-	3
전라북도	197	105	10	41	22	1	18
전라북도	294	162	11	53	17	1	50
전라북도	258	49	35	115	44	-	15
전라북도	548	74	76	329	49	-	20
전라북도	571	44	64	123	258	-	82
전라북도	73	36	17	10	6	-	4
전라북도	306	120	4	159	13	-	10
전라북도	55	49	-	3	3	-	-
전라북도	125	7	33	6	69	-	10
전라북도	38	9	4	4	5	-	16
전라북도	116	60	25	3	1	-	27
전라북도	76	41	5	2	2	2	24
전라남도	9 778	255	2 285	407	627	56	6 148
전라남도	14	-	-	2	-	-	12
전라남도	24	-	3	-	1	-	20
전라남도	1 134	3	146	16	228	6	735
전라남도	1 847	13	1 577	93	51	2	111
전라남도	75	-	3	-	16	1	55
전라남도	520	-	87	-	3	1	429
전라남도	126	2	4	51	-	5	64
전라남도	242	117	15	12	11	1	86
전라남도	259	4	17	8	5	7	218
전라남도	195	1	7	6	-	1	180
전라남도	1 027	4	14	1	3	2	1 003
전라남도	394	7	116	3	10	-	258
전라남도	457	3	32	39	236	2	145
전라남도	168	-	10	11	-	1	146
전라남도	159	1	10	6	-	6	136
전라남도	182	7	5	8	1	2	159
전라남도	488	21	113	8	1	2	343
전라남도	175	3	19	9	1	-	143
전라남도	57	11	10	1	2	4	29
전라남도	75	8	3	22	2	-	40
전라남도	508	46	41	100	55	6	260
전라남도	1 470	1	-	1	1	5	1 462
전라남도	85	2	-	1	-	2	80
전라남도	97	1	53	9	-	-	34
경상북도	56 358	29 671	1 249	12 902	5 568	14	6 954

채 소, 축 산) 농 가 수
(Fruits, Vegetables, Livestock)

Unit : F.H....Household

채 소 증 가 F.Hs. Growing Vegetable			축 산 증 가 F.Hs. Raising Livestocks							Administrative Districts
개	밭	시설	계	한 국 우 Native Beef Cattle	젖 소 Milk Cows	돼 지 Pig	닭 Chicken	기 타 Others		
Total	Open Field	Green House	Total							
26 079	16 799	9 280	20 735	12 577	2 757	2 942	1 063	1 396	Chungchongnam-do	
851	661	190	1 314	350	557	169	136	102	Chonan-shi	
2 169	1 388	781	2 813	2 238	162	155	68	190	Kongju-shi	
1 295	1 107	188	1 335	869	125	145	80	116	Poryong-shi	
1 382	1 168	214	1 371	386	510	189	103	183	Asan-shi	
3 156	2 884	272	1 108	664	158	153	64	69	Sosan-shi	
785	449	336	686	501	40	66	23	56	Kumsan-gun	
723	461	262	959	605	103	111	56	84	Yongi-gun	
3 236	393	2 843	1 339	750	83	306	88	112	Nonsan-gun	
2 903	689	2 214	1 091	745	73	82	86	105	Puyo-gun	
969	812	157	376	173	47	54	48	54	Sochon-gun	
761	526	235	1 136	910	51	75	41	59	Chongyang-gun	
1 381	1 037	344	3 198	2 060	183	747	96	112	Hongsong-gun	
1 485	678	807	1 713	1 071	347	190	45	60	Yesan-gun	
3 079	3 034	45	372	229	68	41	15	19	Taeon-gun	
1 762	1 479	283	1 893	1 015	249	453	113	63	Tangjin-gun	
142	33	109	31	11	1	6	1	12	Kyeryang-chulchangso	
21 025	17 629	3 396	11 160	5 654	1 068	1 921	931	1 586	Chollabuk-do	
597	392	205	-	-	-	-	-	-	Chonju-shi	
233	210	23	52	25	2	9	8	8	Wansan-gu	
364	182	182	57	28	9	9	3	8	Tokchin-gu	
891	785	106	272	93	64	62	22	31	Kunsan-shi	
1 608	782	826	1 387	344	57	773	161	52	Iksan-shi	
2 740	2 357	383	1 755	1 116	252	181	113	93	Chongup-shi	
856	376	480	1 195	442	96	110	114	433	Namwon-shi	
1 177	982	195	1 183	549	64	302	235	33	Kimje-shi	
2 445	1 750	695	771	385	69	101	66	150	Wanju-gun	
1 442	1 324	118	515	253	21	45	33	163	Chinan-gun	
1 661	1 653	8	877	753	14	46	10	54	Muju-gun	
834	790	44	690	398	23	57	14	198	Changsu-gun	
1 200	1 109	91	851	411	173	91	29	147	Imshil-gun	
615	543	72	630	359	30	46	43	152	Sunchang-gun	
3 105	2 993	112	507	249	135	47	40	36	Kochang-gun	
1 854	1 793	61	418	249	59	42	40	28	Puan-gun	
40 501	32 396	8 105	20 525	15 332	1 136	1 460	621	1 976	Chollanam-do	
425	418	7	32	18	-	3	9	2	Mokpo-shi	
205	177	28	26	14	-	5	3	4	Yosu-shi	
1 367	541	826	1 405	890	134	158	48	175	Sunchon-shi	
2 830	1 663	1 167	2 046	1 360	204	327	79	76	Naju-shi	
158	134	24	125	101	-	4	4	16	Yochon-shi	
563	59	504	545	387	10	36	14	98	Kwangyang-shi	
1 905	138	1 767	1 162	926	72	38	18	108	Tamyang-gun	
836	165	671	701	400	56	38	56	151	Koksong-gun	
535	118	417	815	406	16	62	15	316	Kuryo-gun	
1 369	1 274	95	841	561	1	164	52	63	Yochon-gun	
4 316	3 890	426	1 071	852	33	77	7	102	Kohung-gun	
1 031	440	591	1 303	1 122	58	29	20	74	Pesong-gun	
640	267	373	650	338	41	75	41	155	Hwasun-gun	
292	189	103	1 648	1 536	24	36	6	46	Changhung-gun	
216	73	143	713	636	16	17	14	30	Kangjin-gun	
4 893	4 808	85	448	318	44	37	16	33	Haenam-gun	
1 322	1 125	197	593	380	82	43	42	46	Yongam-gun	
6 963	6 878	85	1 590	1 337	57	124	53	19	Muan-gun	
799	642	157	1 068	806	131	45	53	33	Hampyong-gun	
2 443	2 319	124	468	325	33	43	39	28	Yonggwang-gun	
615	370	245	1 048	756	123	50	12	107	Changsong-gun	
462	416	46	1 718	1 465	-	19	7	227	Wando-gun	
1 612	1 596	16	147	126	1	9	7	4	Chindo-gun	
4 704	4 696	8	362	272	-	21	6	63	Shinan-gun	
44 954	30 122	14 832	23 926	17 721	1 406	1 848	1 362	1 589	Kyongsangbuk-do	

1-3 영농형태별 (과수) No. of Farm Households by Type of Farming

단위 : 농가...가구

영역	과 수 농 가 F.Hs. Growing Fruit							
	계 Total	사과 Apple	배 Pear	포도 Grape	복숭아 Peach	감 Orange	기타 Others	
포항 남북	1 328	1 064	47	21	19	2	175	
	150	84	3	12	2	1	48	
	1 178	980	44	9	17	1	127	
경북 경주시 경주시 경주시 경주시 경주시 경주시 경주시 경주시	1 892	983	146	476	58	5	224	
	6 647	1 232	248	3 911	257	-	999	
	3 281	3 197	7	31	11	-	35	
	827	573	21	145	44	-	44	
	3 960	3 907	4	11	25	-	13	
	7 525	2 761	81	3 760	663	-	260	
	3 911	2 274	465	1 038	34	2	98	
	1 483	1 413	30	10	6	1	23	
	6 853	457	17	2 666	1 685	1	2 027	
경북 경주시 경주시 경주시 경주시 경주시 경주시 경주시 경주시 경주시 경주시 경주시 경주시 경주시	2 458	2 120	3	107	25	-	203	
	3 543	3 200	14	170	6	-	153	
	1 656	1 590	2	4	4	-	56	
	141	132	2	3	2	-	2	
	1 019	396	79	81	391	-	72	
	6 244	1 447	21	160	2 250	2	2 364	
	72	37	2	22	3	-	8	
	329	272	14	3	1	-	39	
	839	353	33	268	76	1	108	
	878	844	12	8	3	-	11	
	1 437	1 403	-	5	3	-	26	
	35	16	1	2	2	-	14	
	-	-	-	-	-	-	-	-
	경상 남도	17 414	2 197	2 157	1 147	552	127	11 234
경남 창원 주	2 034	-	1	62	7	-	1 964	
	1 532	13	1 267	13	7	2	230	
	73	1	47	1	2	-	22	
	125	-	99	3	-	1	22	
	4	-	-	-	-	-	4	
1 330	12	1 121	9	5	1	182		
마산 합포	208	1	4	4	19	1	179	
	144	-	3	3	18	1	119	
	64	1	1	1	1	-	60	
진주 진주시 진주시 진주시 진주시 진주시	1 858	2	565	22	150	9	1 110	
	47	-	1	-	-	-	46	
	524	3	2	1	-	101	417	
	841	1	28	34	2	-	776	
	1 136	1	2	26	41	-	1 066	
	2 992	429	19	436	156	-	1 952	
1 138	-	5	-	-	5	1 128		
의령 합천 고령 남해 하산 합곡	107	-	3	9	3	1	91	
	820	7	17	123	89	2	582	
	855	27	8	14	44	-	762	
	112	1	14	14	2	1	80	
	216	1	8	3	-	4	200	
	179	3	2	5	1	1	167	
	381	1	142	4	2	-	232	
	168	48	11	2	3	-	104	
	525	397	31	21	8	-	68	
	1 619	1 230	12	351	12	-	14	
122	32	15	3	6	-	66		
제주 도	22 921	4	-	13	1	22 582	321	
제주 서귀포	3 958	-	-	3	1	3 852	102	
	7 074	-	-	2	-	6 917	155	
북제주 제주시	4 409	4	-	4	-	4 367	34	
	7 480	-	-	4	-	7 446	30	

채 소, 축 산) 농 가 수
(Fruits, Vegetables, Livestock)

Unit : F.H....Household

채 소 농 가 F.Hs. Growing Vegetable			축 신 농 가 F.Hs. Raising Livestocks							Administrative Districts
계	밭	실	계	한 국 우	젖 소	돼 지	닭	기 타		
Total	Open Field	Green House							Total	
1 177	980	197	-	-	-	-	-	-	-	Pohang-shi
563	387	176	332	198	42	37	18	37		Nam-gu
614	593	21	508	312	60	55	44	37		Puk-gu
833	502	331	4 615	3 759	364	178	212	102		Kyongju-shi
1 745	604	1 141	1 431	788	118	102	222	201		Kimchon-shi
5 705	5 000	705	1 222	846	27	227	55	67		Andong-shi
802	362	440	1 251	1 072	53	46	35	45		Kumi-shi
666	651	15	1 176	934	43	76	83	40		Yongju-shi
1 735	1 617	118	1 760	1 337	84	211	78	50		Yangchon-shi
672	464	208	1 547	1 174	80	114	85	94		Sangju-shi
529	469	60	1 144	868	77	53	40	106		Mungyang-shi
450	161	289	1 264	911	150	99	47	57		Kyongsan-shi
1 140	932	208	601	438	26	81	18	38		Kunwi-gun
5 451	5 361	90	827	598	31	83	68	47		Uisong-gun
3 135	3 126	9	150	96	13	9	10	22		Chongsong-gun
3 200	3 191	9	94	43	5	4	5	37		Yongyang-gun
789	735	54	323	168	14	64	19	58		Yongdok-gun
436	102	334	910	681	74	41	16	98		Chongdo-gun
2 242	65	2 177	766	605	32	65	17	47		Koryong-gun
6 739	42	6 697	684	436	25	80	23	120		Songju-gun
1 741	374	1 367	754	322	52	103	191	86		Chilgok-gun
1 407	1 094	313	1 374	1 215	23	55	12	69		Yechon-gun
3 535	3 473	62	437	281	10	32	56	58		Ponghwa-gun
514	506	8	726	632	3	33	7	51		Ulchin-gun
311	311	-	30	7	-	-	1	22		Ullung-gun
37 823	17 747	20 076	29 067	22 143	1 386	2 269	923	2 346		Kyongsangnam-do
1 064	226	838	309	135	113	23	12	26		Changwon-shi
968	717	251	-	-	-	-	-	-		Ulsan-shi
223	127	96	31	17	2	1	3	8		Chung-gu
107	83	24	25	10	-	4	5	6		Nam-gu
63	60	3	4	2	-	-	2	-		Tong-gu
575	447	128	1 903	1 588	79	99	82	55		Ulju-gu
360	314	46	-	-	-	-	-	-		Masan-shi
292	262	30	752	604	47	60	16	25		Happo-gu
68	52	16	89	23	39	7	9	11		Haewon-gu
4 579	343	4 236	784	364	98	148	42	132		Chinju-shi
322	298	24	109	38	14	17	16	24		Chinhae-shi
2 003	1 964	39	724	564	-	32	9	119		Tongyong-shi
747	287	460	1 363	959	102	118	101	83		Sachon-shi
1 797	675	1 122	1 326	641	117	456	67	45		Kimhae-shi
4 562	147	4 415	1 690	1 394	43	122	43	88		Miryang-shi
841	743	98	905	722	-	28	51	104		Koje-shi
1 475	73	1 402	1 114	956	50	41	21	46		Uiryong-gun
2 648	91	2 557	746	404	109	168	21	44		Haman-gun
2 867	1 387	1 480	1 692	1 502	60	54	51	25		Changnyong-gun
446	310	136	932	412	178	110	129	103		Yangsang-gun
652	269	383	2 514	2 158	140	129	37	50		Kosong-gun
8 516	8 460	56	1 136	1 041	20	32	5	38		Namhae-gun
989	196	793	1 556	1 185	45	95	19	212		Hadong-gun
559	124	435	1 596	1 002	45	92	43	414		Sanchang-gun
690	520	170	1 310	729	24	85	54	418		Hamyang-gun
804	408	396	1 602	1 292	28	66	66	150		Kochang-gun
934	195	739	4 855	4 401	33	282	19	120		Hapchon-gun
6 234	5 959	275	1 124	465	108	254	97	200		Cheju-do
692	645	47	137	38	26	18	8	47		Cheju-shi
99	59	40	85	10	-	24	8	43		Sogwipo-shi
4 484	4 430	54	640	278	69	155	65	73		Pukcheju-gun
959	825	134	262	139	13	57	16	37		Namjeju-gun

1-4 농가 구분 별 및
No. of Farm Households by the Purpose

단위 : 농가...가구

행성 구역	합계 Total	농가 구분 By the Purpose of Production		전업농가 Full Time Farming F.Hs	Part Time		
		자급 Home Consumption	판매 Sale		계 Total	제 1 종 Type 1 Part Time	
						소계 Sub-total	경영주 Only by Holder
전국	1 500 745	242 310	1 258 435	849 053	651 692	277 214	69 165
경지규모별							
경지없는 농가	23 918	1 654	22 264	14 504	9 414	3 439	962
0.1ha 미만	15 719	7 369	8 350	7 381	8 338	1 298	517
0.1-0.2	102 335	60 822	41 513	44 608	57 727	5 709	2 843
0.2-0.3	98 702	48 280	50 422	45 240	53 462	7 441	3 383
0.3-0.5	216 226	64 524	151 702	106 222	110 004	24 855	9 093
0.5-0.7	191 368	29 612	161 756	102 107	89 261	30 368	9 212
0.7-1.0	240 739	17 619	223 120	137 717	103 022	47 431	12 026
1.0-1.5	265 195	8 369	256 826	162 717	102 478	62 409	13 592
1.5-2.0	152 765	2 398	150 367	98 722	54 043	39 832	7 886
2.0-2.5	79 504	828	78 676	52 549	26 955	21 852	3 990
2.5-3.0	43 829	360	43 469	29 367	14 462	12 330	2 230
3.0-5.0	54 896	422	54 474	37 117	17 779	15 867	2 647
5.0ha 이상	15 549	53	15 496	10 802	4 747	4 383	784
영농형태별							
논과채특작	823 458	157 973	665 485	445 322	378 136	153 236	40 278
과채	143 600	4 312	139 288	85 276	58 324	31 526	5 916
특작	246 648	39 047	207 601	152 096	94 552	39 227	9 049
과채	45 693	4 150	41 543	31 885	13 808	7 150	1 797
과채	10 062	208	9 854	6 322	3 740	1 791	309
과채	69 898	22 332	47 566	33 410	36 488	10 429	3 317
과채	155 923	12 276	143 647	92 377	63 546	33 123	8 220
과채	583	57	526	356	227	125	45
과채	4 880	1 955	2 925	2 009	2 871	607	234
시도별							
서울특별시	2 743	570	2 173	1 224	1 519	525	39
부산광역시	9 789	1 597	8 192	4 275	5 514	2 276	314
대구광역시	13 162	2 393	10 769	6 068	7 094	2 160	392
인천광역시	18 072	3 542	14 530	8 325	9 747	3 824	761
광주광역시	11 934	1 615	10 319	6 295	5 639	1 879	268
대전광역시	7 864	3 055	4 809	2 896	4 968	1 216	256
경상남도	160 581	34 845	125 736	64 265	96 316	32 209	6 467
경상북도	83 126	17 423	65 703	44 881	38 245	16 755	4 324
충청남도	99 407	17 284	82 123	57 085	42 322	17 266	4 457
충청북도	192 741	32 161	160 580	107 391	85 350	38 092	9 931
전라남도	152 257	20 657	131 600	95 289	56 968	26 573	7 548
전라북도	251 914	26 119	225 795	148 192	103 722	50 040	13 178
경기도	259 454	38 538	220 916	171 872	87 582	39 918	10 638
강원도	197 920	42 393	155 527	113 489	84 431	32 515	9 018
제주도	39 781	118	39 663	17 506	22 275	11 966	1 574
서울특별시	2 743	570	2 173	1 224	1 519	525	39
성광중도	4	-	4	1	3	1	-
중도	2	1	1	-	2	-	-
중도	115	4	111	40	75	55	6
중도	30	10	20	10	20	3	1
중도	17	1	16	7	10	7	1
은마양장구영관	86	25	61	34	52	10	3
양장구영관	75	23	52	17	58	10	3
양장구영관	81	26	55	31	50	18	1
양장구영관	670	259	411	210	460	89	16
양장구영관	86	29	57	32	54	14	1
양장구영관	2	1	1	2	-	-	-
양장구영관	1	-	1	1	-	-	-
서강송강	708	72	636	398	310	141	2
송강	445	90	355	242	203	88	5
송강	78	1	77	47	31	12	-
송강	343	28	315	152	191	77	-

전 . 검 업 별 농 가 수

of Production and by Income Sources

Unit : F.H....Household

업 농 가 Farming Farm Household						Administrative Districts
검 업 농 가 Farming Farm Households		제 2 중 검 업 농 가 Type 2 Part Time Farming Farm Households				
가 구 원 검 업 Except Holder	전 가 구 원 검 업 By All Member	소 계 Sub-total	경 영 주 검 업 Only by Holder	가 구 원 검 업 Except Holder	전 가 구 원 검 업 By All Member	
140 644	67 405	374 478	86 661	139 308	148 509	Whole Country
						By Size of Cropland
1 848	629	5 975	1 869	1 463	2 643	Without Cropland
535	246	7 040	2 220	1 921	2 899	Less than 0.1ha
1 754	1 112	52 018	15 411	13 726	22 881	0.1 - 0.2
2 431	1 627	46 021	12 210	14 083	19 728	0.2 - 0.3
9 810	5 952	85 149	20 426	29 749	34 974	0.3 - 0.5
13 607	7 549	58 893	12 784	23 397	22 712	0.5 - 0.7
23 306	12 099	55 591	11 033	24 053	20 505	0.7 - 1.0
33 247	15 570	40 069	7 127	18 809	14 133	1.0 - 1.5
22 354	9 592	14 211	2 273	7 094	4 844	1.5 - 2.0
12 536	5 326	5 103	694	2 669	1 740	2.0 - 2.5
7 128	2 972	2 132	291	1 154	687	2.5 - 3.0
9 463	3 757	1 912	270	1 005	637	3.0 - 5.0
2 625	974	364	53	185	126	5.0ha and More
						By Type of Farming
72 674	40 284	224 900	49 576	87 551	87 773	Paddy
20 523	5 087	26 798	6 171	11 007	9 620	Fruits
21 276	8 902	55 325	13 866	19 578	21 881	Vegetables
3 794	1 559	6 658	1 741	2 318	2 599	Oil and Cash
1 258	224	1 949	498	739	712	Flowering Plants
3 968	3 144	26 059	6 497	7 109	12 453	Upland Field Crops
16 900	8 003	30 423	7 591	10 460	12 372	Livestock
35	45	102	28	37	37	Sericulture
216	157	2 264	693	509	1 062	Etc.
						By Shi & Do
458	28	994	213	562	219	Seoul-tukpyolshi
1 511	451	3 238	495	1 382	1 361	Pusan-kwangyok-shi
1 513	255	4 934	848	2 858	1 228	Taegu-kwangyok-shi
1 963	1 100	5 923	1 631	1 926	2 366	Inchon-kwangyok-shi
1 440	171	3 760	642	2 304	814	Kwangju-kwangyok-shi
779	181	3 752	748	1 630	1 374	Taejon-kwangyok-shi
19 127	6 615	64 107	13 016	24 463	26 628	Kyonggi-do
8 006	4 425	21 490	5 555	7 776	8 159	Kangwon-do
9 641	3 168	25 056	6 692	8 714	9 650	Chungchongbuk-do
17 729	10 432	47 258	12 545	16 026	18 687	Chungchongnam-do
12 643	6 382	30 395	7 005	12 962	10 428	Chollabuk-do
18 283	18 579	53 682	10 924	16 468	26 290	Chollanam-do
22 360	6 920	47 664	12 382	17 786	17 496	Kyongsangbuk-do
16 360	7 137	51 916	12 081	19 281	20 554	Kyongsangnam-do
8 831	1 561	10 309	1 884	5 170	3 255	Cheju-do
458	28	994	213	562	219	Seoul-tukpyolshi
1	-	2	-	1	1	Songdong-gu
-	-	2	-	2	-	Kwangjin-gu
43	6	20	3	11	6	Chungnang-gu
2	-	17	2	14	1	Tobong-gu
6	-	3	-	3	-	Nowon-gu
7	-	42	10	21	11	Unpyong-gu
6	1	48	12	22	14	Mapo-gu
13	4	32	8	14	10	Yangchon-gu
61	12	371	100	169	102	Kangso-gu
13	-	40	10	21	9	Kuro-gu
-	-	-	-	-	-	Yongdungpo-gu
-	-	-	-	-	-	Kwanak-gu
139	-	169	22	127	20	Socho-gu
82	1	115	33	59	23	Kangnam-gu
12	-	19	5	12	2	Songpa-gu
73	4	114	8	86	20	Kangdong-gu

1-4 농가 구분 별 및

No. of Farm Households by the Purpose

단위 : 농가...가구

행정 구역	합계 Total	농가 구분 By the Purpose of Production		전업농가 Full Time Farming F.Hs	검 Part Time		
		자급 Home Consumption	판매 Sale		계 Total	제 1 종 Type 1 Part Time	
						소 Sub-total	경영주점업 Only by Holder
부산광역시	9 789	1 597	8 192	4 275	5 514	2 276	314
중서동영부	6	4	2	-	6	1	-
영도	61	4	57	29	32	8	3
영진구	7	7	-	4	3	-	-
동남부	35	6	29	9	26	3	-
동남북	3	2	1	1	2	1	1
해운대	17	6	11	5	12	4	1
해사금	98	3	95	73	25	10	2
강수사기	262	37	225	108	154	86	6
서영상장	233	36	197	95	138	42	6
하정	88	5	83	30	58	34	4
서영상장	529	147	382	238	291	83	6
서영상장	5 311	677	4 634	2 520	2 791	1 200	157
서영상장	6	2	4	2	4	-	-
서영상장	115	40	75	41	74	20	3
서영상장	3 018	621	2 397	1 120	1 898	784	125
대구광역시	13 162	2 393	10 769	6 068	7 094	2 160	392
동서남북	3 001	426	2 575	1 332	1 669	443	84
동서남북	94	25	69	31	63	10	3
동서남북	31	13	18	8	23	1	-
동서남북	1 176	210	966	550	626	139	23
수성성	1 128	95	1 033	458	670	103	13
수성성	474	121	353	164	310	105	18
수성성	7 258	1 503	5 755	3 525	3 733	1 359	251
인천광역시	18 072	3 542	14 530	8 325	9 747	3 824	761
중동남연남	1 384	331	1 053	763	621	248	38
중동남연남	19	13	6	4	15	-	-
중동남연남	160	94	66	25	135	11	2
중동남연남	165	34	131	52	113	27	1
중동남연남	911	278	633	345	566	122	9
부계서강용	331	99	232	119	212	30	5
부계서강용	1 008	144	864	428	580	216	20
부계서강용	1 290	144	1 146	456	834	368	29
부계서강용	10 538	1 705	8 833	5 628	4 910	2 116	478
부계서강용	2 266	700	1 566	505	1 761	686	179
광주광역시	11 934	1 615	10 319	6 295	5 639	1 879	268
동서남북	265	130	135	83	182	12	2
동서남북	1 114	124	990	489	625	136	20
동서남북	1 859	110	1 749	1 086	773	310	29
동서남북	2 144	526	1 618	889	1 255	337	53
동서남북	6 552	725	5 827	3 748	2 804	1 084	164
대전광역시	7 864	3 055	4 809	2 896	4 968	1 216	256
동중서유대	1 556	391	1 165	521	1 035	284	55
동중서유대	700	300	400	251	449	39	11
동중서유대	1 514	715	799	657	857	202	41
동중서유대	3 215	944	2 271	1 279	1 936	577	103
동중서유대	879	705	174	188	691	114	46
경기도	160 581	34 845	125 736	64 265	96 316	32 209	6 467
수원시	2 505	965	1 540	654	1 851	322	50
수원시	578	323	255	95	483	52	8
수원시	1 337	425	912	391	946	190	26
수원시	590	217	373	168	422	80	16
성남시	1 398	603	795	496	902	157	45

전 . 검 업 별 능 가 수

of Production and by Income Sources

Unit : F.H....Household

농 가 (Farming Farm Household)						Administrative Districts
검 업 능 가 (Farming Farm Households)		제 2 종 검 업 능 가 (Type 2 Part Time Farming Farm Households)				
가 구 원 검 업 (Except Holder)	전 가 구 원 검 업 (By All Member)	소 계 (Sub-total)	경 영 주 검 업 (Only by Holder)	가 구 원 검 업 (Except Holder)	전 가 구 원 검 업 (By All Member)	
1 511	451	3 238	495	1 382	1 361	Pusan-kwangyok-shi
1	-	5	1	1	3	Chung-gu
4	1	24	1	17	6	So-gu
-	-	3	1	-	2	Tong-gu
2	1	23	4	15	4	Yongdo-gu
-	-	1	1	-	-	Pusanjin-gu
2	1	8	1	5	2	Tongnae-gu
8	-	15	3	7	5	Nam-gu
76	4	68	4	50	14	Puk-gu
30	6	96	7	61	28	Haerundae-gu
29	1	24	1	14	9	Saha-gu
71	6	208	36	117	55	kumjong-gu
870	173	1 591	252	670	669	Kangso-gu
-	-	4	3	1	-	Suyong-gu
15	2	54	13	24	17	Sasang-gu
403	256	1 114	167	400	547	Kijang-gun
1 513	255	4 934	848	2 858	1 228	Taegu-kwangyok-shi
302	57	1 226	209	703	314	Tong-gu
6	1	53	12	32	9	So-gu
1	-	22	8	8	6	Nam-gu
104	12	487	80	307	100	Puk-gu
89	1	567	116	382	69	Susong-gu
73	14	205	27	136	42	Talso-gu
938	170	2 374	396	1 290	688	Talsong-gun
1 963	1 100	5 923	1 631	1 926	2 366	Inchon-kwangyok-shi
169	41	373	101	138	134	Chung-gu
-	-	15	6	2	7	Tong-gu
6	3	124	29	54	41	Nam-gu
21	5	86	11	52	23	Yonsu-gu
105	8	444	89	216	139	Namdong-gu
24	1	182	40	110	32	Buoyong-gu
174	22	364	64	176	124	Kyeyang-gu
281	58	466	52	236	178	So-gu
1 092	546	2 794	820	845	1 129	Kanghwa-gun
91	416	1 075	419	97	559	Ongjin-gun
1 440	171	3 760	642	2 304	814	Kwangju-kwangyok-shi
10	-	170	26	118	26	Tong-gu
103	13	489	96	298	95	So-gu
276	5	463	82	306	75	Nam-gu
259	25	918	125	579	214	Puk-gu
792	128	1 720	313	1 003	404	Kwangsan-gu
779	181	3 752	748	1 630	1 374	Taejon-kwangyok-shi
189	40	751	165	310	276	Tong-gu
23	5	410	84	179	147	Chung-gu
142	19	655	155	316	184	So-gu
395	79	1 359	231	667	461	Yusong-gu
30	38	577	113	158	306	Taedok-gu
19 127	6 615	64 107	13 016	24 463	26 628	Kyonggi-do
234	38	1 529	368	642	519	Suwon-shi
35	9	431	104	164	163	Changan-gu
143	21	756	179	334	243	Kuonson-gu
56	8	342	85	144	113	Paldal-gu
95	17	745	129	329	287	Songnam-shi

1-4 농가 구분별 및
No. of Farm Households by the Purpose

단위 : 농가...가구

행업구분	읍면도	합계 Total	농가 구분 By the Purpose of Production		전업농가 Full Time Farming F.Hs	Part Time		
			자급 Home Consumption	판매 Sale		계 Total	제1종 Type I Part Time	
							소 Sub-total	경영주 Only by Holder
수확대부분	구	622	190	432	240	382	82	22
	구	154	66	88	51	103	15	1
		622	347	275	205	417	60	22
의정	부시	941	411	530	367	574	134	14
안양	시	298	125	173	119	179	36	10
	구	99	51	48	36	63	13	4
	구	199	74	125	83	116	23	6
부원	시	940	210	730	313	627	166	25
	구	272	69	203	105	167	52	8
	구	239	63	176	75	164	37	8
	구	429	78	351	133	296	77	9
광양	시	732	234	498	246	486	163	21
	시	13 558	2 044	11 514	4 950	8 608	2 876	606
	시	961	302	659	412	549	145	19
	시	2 195	501	1 694	863	1 332	706	77
	시	6 131	821	5 310	2 407	3 724	1 138	213
		442	28	414	256	186	59	9
구남	시	579	48	531	291	288	152	8
	시	6 433	2 015	4 418	2 274	4 159	1 043	153
	시	1 219	435	784	326	893	161	10
	시	2 704	613	2 091	1 075	1 629	529	50
	시	417	224	193	138	279	63	17
의하	시	856	259	597	352	504	103	19
	시	1 799	347	1 452	807	992	361	61
양화	구	5 816	1 544	4 272	1 968	3 848	963	167
	구	10 339	1 854	8 485	4 042	6 297	2 406	629
	구	17 553	2 488	15 065	6 934	10 619	4 070	691
	구	10 277	1 984	8 293	3 972	6 305	1 804	453
	구	4 467	2 456	2 011	1 485	2 982	669	136
연천	구	4 931	780	4 151	2 691	2 240	906	170
포가	구	9 268	1 984	7 284	3 492	5 776	1 766	379
	구	4 640	1 497	3 143	2 418	2 222	740	250
	구	9 615	3 366	6 249	5 184	4 431	1 612	515
	구	10 309	1 868	8 441	4 485	5 824	2 498	491
양안	구	9 369	1 653	7 716	3 072	6 297	1 768	415
	구	12 636	1 960	10 676	5 659	6 977	2 745	539
	구	7 253	1 226	6 027	2 517	4 736	1 948	225
강원	도	83 126	17 423	65 703	44 881	38 245	16 755	4 324
춘천	시	6 878	1 209	5 669	3 593	3 285	1 368	262
	시	8 320	2 343	5 977	3 779	4 541	1 625	425
	시	8 048	2 366	5 682	3 592	4 456	1 862	388
	시	2 009	634	1 375	844	1 165	189	54
	시	706	69	637	370	336	143	30
속초	시	766	257	509	232	534	167	19
삼척	시	5 795	1 204	4 591	3 073	2 722	849	333
북평	구	8 694	2 423	6 271	5 162	3 532	1 737	480
	구	6 786	1 675	5 111	4 420	2 366	953	241
	구	4 894	785	4 109	3 581	1 313	459	139
	구	5 854	330	5 524	3 319	2 535	1 548	444
	구	4 089	533	3 556	2 580	1 509	931	272
철원	구	5 405	568	4 837	3 388	2 017	1 080	274
	구	2 587	420	2 167	1 642	945	429	112
	구	2 613	463	2 150	1 526	1 087	484	138
	구	3 097	611	2 486	1 441	1 656	803	187
	구	3 175	534	2 641	1 064	2 111	1 096	248
양양	구	3 410	999	2 411	1 275	2 135	1 032	278
강	도	99 407	17 284	82 123	57 085	42 322	17 266	4 457

전 . 검 업 별 농 가 수

of Production and by Income Sources

Unit : F.H....Household

농 가						Administrative Districts
Farming Farm Household			제 2 종 검 업 농 가			
검 업 농 가		계	Type 2 Part Time Farming Farm Households		전 가 구 원 검 업	
가 구 원 검 업	전 가 구 원 검 업		경 영 주 검 업	가 구 원 검 업		
Except Holder	By All Member	Sub-total	Only By Holder	Except Holder	By All Member	
50	10	300	55	138	107	Sujong-gu
13	1	88	8	43	37	Chungwon-gu
32	6	357	66	148	143	Pundang-gu
106	14	440	99	221	120	Uijongbu-shi
24	2	143	28	77	38	Anyang-shi
8	1	50	8	25	17	Manan-gu
16	1	93	20	52	21	Tongan-gu
130	11	461	101	252	108	Puchon-shi
41	3	115	18	70	27	Wonmi-gu
28	1	127	25	71	31	Sosa-gu
61	7	219	58	111	50	Ojong-gu
126	16	323	55	181	87	Kwangmyong-shi
1 701	569	5 732	1 143	2 144	2 445	Pyongtaek-shi
120	6	404	74	202	128	Tongduchon-shi
296	333	626	107	278	241	Ansan-shi
756	169	2 586	504	1 049	1 033	Koyang-shi
47	3	127	12	97	18	Kwachon-shi
139	5	136	14	86	36	Kuri-shi
774	116	3 116	550	1 382	1 184	Namyangju-shi
142	9	732	126	337	269	Osan-shi
443	36	1 100	176	555	369	Shihung-shi
40	6	216	45	98	73	Kunpo-shi
77	7	401	93	177	131	Uiwang-shi
260	40	631	136	315	180	Hanam-shi
627	169	2 885	542	1 057	1 286	Yangju-gun
1 080	697	3 891	875	1 104	1 912	Yoju-gun
2 497	882	6 549	1 132	2 380	3 037	Hwasong-gun
1 066	285	4 501	890	1 775	1 836	Paju-gun
365	168	2 313	430	948	935	Kwangju-gun
576	160	1 334	294	616	424	Yonchon-gun
958	429	4 010	764	1 484	1 762	Pochon-gun
351	139	1 482	411	483	588	Kapyong-gun
769	328	2 819	984	828	1 007	Yangpyong-gun
1 362	645	3 326	685	1 073	1 568	Ichon-gun
917	436	4 529	796	1 692	2 041	Yongin-gun
1 620	586	4 232	921	1 511	1 800	Ansong-gun
1 429	294	2 788	532	1 090	1 166	Kimpo-gun
8 006	4 425	21 490	5 555	7 776	8 159	Kangwon-do
899	207	1 917	431	865	621	Chunchon-shi
868	332	2 916	718	1 089	1 109	Wonju-shi
982	492	2 594	511	1 132	951	Kangrung-shi
99	36	976	309	363	304	Tonghae-shi
65	48	193	63	73	57	Taebaek-shi
120	28	367	52	156	159	Sokcho-shi
329	187	1 873	522	715	636	Samchok-shi
791	466	1 795	516	600	679	Hongchon-gun
545	167	1 413	409	499	505	Hongsong-gun
248	72	854	297	366	191	Youngwol-gun
533	571	987	258	254	475	Pyongchang-gun
341	318	578	206	166	206	Chonoson-gun
624	182	937	263	370	304	Chorwon-gun
245	72	516	135	190	191	Hwachon-gun
244	102	603	191	193	219	Yanggu-gun
233	383	853	187	217	449	Inje-gun
469	379	1 015	235	254	526	Kosong-gun
371	383	1 103	252	274	577	Yangyang-gun
9 641	3 168	25 056	6 692	8 714	9 650	Chungchongbuk-do

1-4 농가 구분별 및
No. of Farm Households by the Purpose

단위 : 농가...가구

행정구역	합계	농가구분 By the Purpose of Production		전업농가 Full Time Farming F.Hs	검 Part Time			
		자급 Home Consumption	판매 Sale		계 Total	제1종 Type 1 Part Time		
						소 Sub-total	계 Total	경영주점 Only by Holder
경상남도	4 026	1 279	2 747	1 468	2 558	900	119	
	1 680	569	1 111	573	1 107	382	47	
	2 346	710	1 636	895	1 451	518	72	
충청북도	13 194	2 285	10 909	7 579	5 615	2 372	559	
	8 431	1 184	7 247	5 053	3 378	1 215	369	
충청남도	16 086	2 736	13 350	7 814	8 272	3 631	887	
	7 929	1 932	5 997	5 686	2 243	836	296	
	8 971	1 558	7 413	5 309	3 662	1 215	387	
충청북도	9 790	958	8 832	5 954	3 836	2 044	587	
	6 419	1 984	4 435	2 809	3 610	1 402	311	
	8 894	912	7 982	6 216	2 678	1 101	304	
충청남도	9 030	1 215	7 815	4 994	4 036	1 745	403	
	4 467	794	3 673	3 078	1 389	517	192	
	2 170	447	1 723	1 125	1 045	288	43	
충청남도	192 741	32 161	160 580	107 391	85 350	38 092	9 931	
전라북도	12 405	2 083	10 322	5 847	6 558	2 763	526	
	14 072	3 721	10 351	7 369	6 703	3 050	1 036	
	12 060	2 107	9 953	6 001	6 059	2 224	529	
	13 160	1 803	11 357	5 731	7 429	2 888	535	
전라북도	15 715	1 972	13 743	9 197	6 518	3 363	918	
	10 142	4 416	5 726	4 504	5 638	2 232	536	
	7 907	2 653	5 254	4 146	3 761	1 329	333	
전라북도	16 721	2 196	14 525	10 020	6 701	2 387	536	
	15 386	2 007	13 379	10 176	5 210	2 558	822	
	11 465	1 916	9 549	5 776	5 689	2 200	684	
전라북도	8 217	1 351	6 866	5 293	2 924	1 579	489	
	13 277	2 324	10 953	8 247	5 030	2 243	610	
	14 168	1 593	12 575	9 165	5 003	2 683	856	
전라북도	10 069	1 002	9 067	4 673	5 396	3 264	683	
	17 390	836	16 554	10 963	6 427	3 256	814	
	587	181	406	283	304	73	24	
전라북도	152 257	20 657	131 600	95 289	56 968	26 573	7 548	
전라남도	5 326	1 045	4 281	1 950	3 376	1 035	172	
	1 987	496	1 491	690	1 297	352	73	
	3 339	549	2 790	1 260	2 079	683	99	
전라남도	9 583	1 595	7 988	4 018	5 565	2 064	558	
	16 826	3 199	13 627	8 736	8 090	3 617	770	
	16 834	1 058	15 776	12 031	4 803	2 214	610	
	13 686	2 197	11 489	8 086	5 600	2 580	948	
전라남도	16 755	1 778	14 977	10 055	6 700	3 760	902	
	11 830	1 544	10 286	5 887	5 943	2 314	512	
	7 713	955	6 758	5 922	1 791	910	368	
전라남도	5 542	2 172	3 370	3 859	1 683	773	353	
	5 793	1 025	4 768	3 675	2 118	1 244	491	
	7 812	1 585	6 227	5 953	1 859	807	285	
전라남도	8 004	1 123	6 881	6 122	1 882	833	312	
	14 727	342	14 385	10 859	3 868	2 393	730	
	11 826	1 039	10 787	8 136	3 690	2 029	537	
전라남도	251 914	26 119	225 795	148 192	103 722	50 040	13 178	
전라남도	1 057	96	961	375	682	194	35	
	874	480	394	184	690	81	16	
	15 393	1 792	13 601	7 209	8 184	3 213	878	
	18 599	846	17 753	12 986	5 613	3 186	590	
	2 192	1 011	1 181	522	1 670	440	95	
광주광역시	7 641	2 108	5 533	2 440	5 201	1 269	367	

전 . 검 업 별 농 가 수

of Production and by Income Sources

Unit : F.H....Household

농 가							Administrative Districts
Farming Farm Household							
검 업 농 가		제 2 중 검 업 농 가					
Farming Farm Households		Type 2 Part Time Farming Farm Households					
가 구 원 검 업	전 가 구 원 검 업	소 계	경 영 주 검 업	가 구 원 검 업	전 가 구 원 검 업		
Except Holder	By All Member	Sub-total	Only by Holder	Except Holder	By All Member		
604	177	1 658	344	741	573	Chongju-shi	
269	66	725	149	330	246	Sangdang-gu	
335	111	933	195	411	327	Hungdok-gu	
1 389	424	3 243	863	1 135	1 245	Chungju-shi	
692	154	2 163	732	764	667	Chechon-shi	
2 059	685	4 641	1 120	1 662	1 859	Chongwon-gun	
395	145	1 407	511	436	460	Poun-gun	
617	211	2 447	755	843	849	Okchon-gun	
1 104	353	1 792	490	676	626	Yongdong-gun	
688	403	2 208	439	650	1 119	Chinchon-gun	
621	176	1 577	450	543	584	Koesan-gun	
1 021	321	2 291	544	681	1 066	Umsong-gun	
235	90	872	282	240	350	Tanyang-gun	
216	29	757	162	343	252	Chungpyong-chulchangs	
17 729	10 432	47 258	12 545	16 026	18 687	Chungchongnam-do	
1 597	640	3 795	787	1 398	1 610	Chonan-shi	
1 159	855	3 653	955	1 195	1 503	Kongju-shi	
954	741	3 835	888	1 415	1 532	Poryong-shi	
1 720	633	4 541	796	1 811	1 934	Asan-shi	
1 545	900	3 155	986	951	1 218	Sosan-shi	
820	876	3 406	778	1 064	1 564	Kumsan-gun	
813	183	2 432	561	1 035	836	Yongi-gun	
1 430	421	4 314	1 206	1 802	1 306	Nonsan-gun	
1 205	531	2 652	945	866	841	Puyo-gun	
700	816	3 489	1 063	791	1 635	Sochon-gun	
579	511	1 345	462	444	439	Chongyang-gun	
1 154	479	2 787	903	914	970	Hongsong-gun	
1 302	525	2 320	764	776	780	Yesan-gun	
921	1 660	2 132	438	372	1 322	Taeon-gun	
1 789	653	3 171	951	1 095	1 125	Tangjin-gun	
41	8	231	62	97	72	Kyeryong-chulchangso	
12 643	6 382	30 395	7 005	12 962	10 428	Chollabuk-do	
755	108	2 341	495	1 181	665	Chonju-shi	
234	45	945	189	409	347	Wansan-gu	
521	63	1 396	306	772	318	Tokchin-gu	
1 105	401	3 501	624	1 647	1 230	Kunsan-shi	
2 051	796	4 473	905	1 982	1 586	Iksan-shi	
1 176	428	2 589	602	1 285	702	Chongup-shi	
896	736	3 020	831	981	1 208	Namwon-shi	
1 891	967	2 940	610	1 318	1 012	Kimje-shi	
1 358	444	3 629	555	1 900	1 174	Wanju-gun	
361	181	881	284	278	319	Chinan-gun	
249	171	910	332	252	326	Muju-gun	
335	418	874	209	303	362	Changsu-gun	
405	117	1 052	364	400	288	Imshil-gun	
310	211	1 049	265	511	273	Sunchang-gun	
884	779	1 475	404	428	643	Kochang-gun	
867	625	1 661	525	496	640	Puan-gun	
18 283	18 579	53 682	10 924	16 468	26 290	Chollanam-do	
113	46	488	38	258	192	Mokpo-shi	
46	19	609	87	255	267	Yosu-shi	
1 420	915	4 971	958	1 973	2 040	Sunchon-shi	
1 985	611	2 427	547	1 064	816	Naju-shi	
182	163	1 230	180	325	725	Yochon-shi	
415	487	3 932	881	985	2 066	Kwangyang-shi	

1-4 농가 구분 별 및
No. of Farm Households by the Purpose

단위 : 농가...가구

행 업 구 분	정 의 구 분	관 계	농 가 구 분 By the Purpose of Production		전 업 농 가 Full Time Farming F.Hs	결 구 분 Part Time			
			자 비 용 Home Consumption	매 출 Sale		계 Total	제 1 종 Type 1 Part Time		
					소 Sub-total		계 Total	경 영 주 결 구 Only by Holder	
담 곡 구 어	양 성	관	10 373	1 109	9 264	5 762	4 611	1 961	264
	성 산	관	8 644	749	7 895	6 030	2 614	768	293
	래 천	관	5 905	744	5 161	3 398	2 507	1 357	421
		관	10 117	1 115	9 002	3 697	6 420	2 448	832
고 보 화	홍 성 산	관	19 791	751	19 040	9 539	10 252	6 355	1 624
		관	11 730	2 974	8 756	7 525	4 205	2 245	680
		관	11 097	1 559	9 538	7 286	3 811	1 366	478
장 해 영 무 함	홍 진	관	10 525	610	9 915	7 106	3 419	1 942	465
	남	관	9 721	757	8 964	6 166	3 555	2 148	650
	양	관	17 675	457	17 218	11 511	6 164	3 930	796
	안	관	13 002	1 259	11 743	9 187	3 815	2 183	637
	정	관	13 644	712	12 932	9 348	4 296	2 408	575
영 관 진 산	관	관	10 052	430	9 622	7 637	2 415	1 177	365
	관	관	11 126	1 260	9 866	7 724	3 402	1 763	589
	관	관	9 498	2 055	7 443	6 277	3 221	1 413	494
	관	관	10 913	2 067	8 846	2 824	8 089	3 130	698
	관	관	9 331	886	8 445	5 364	3 967	2 214	665
경 상 부 도		관	13 014	292	12 722	8 095	4 919	2 849	671
		관	259 454	38 538	220 916	171 872	87 582	39 918	10 638
	포 항	시	16 033	5 080	10 953	7 167	8 866	3 355	1 028
	부 마	구	6 563	3 071	3 492	2 261	4 302	1 085	325
경 김 안 구		구	9 470	2 009	7 461	4 906	4 564	2 270	703
	추 천	시	21 445	7 250	14 195	11 075	10 370	4 951	1 048
	동	시	16 065	1 000	15 065	10 186	5 879	2 778	570
	미	시	18 243	1 942	16 301	13 961	4 282	2 028	553
영 문 경		시	10 059	1 754	8 305	4 873	5 186	1 894	300
	추 천	시	11 308	1 052	10 256	8 146	3 162	1 472	370
	상	시	15 489	909	14 580	10 413	5 076	2 584	475
	정	시	22 570	2 462	20 108	16 110	6 460	3 267	944
	산	시	10 583	2 855	7 728	7 423	3 160	1 219	270
군 의 정 영		시	10 809	682	10 127	5 578	5 231	2 356	303
	위 성	관	7 299	712	6 587	5 710	1 589	758	237
	송	관	17 637	1 929	15 708	14 152	3 485	1 715	602
	암	관	6 497	78	6 419	5 343	1 154	528	168
	포 고 도	관	4 693	284	4 409	3 708	985	554	214
고 성 칠 예 봉 을 출		관	7 779	2 396	5 383	3 858	3 921	1 600	582
		관	10 670	864	9 806	7 680	2 990	1 415	431
	경 영	관	6 148	475	5 673	4 400	1 748	792	171
	주 곡	관	10 407	650	9 757	8 758	1 649	955	176
	천 관	관	6 627	728	5 899	3 032	3 595	1 494	327
경 상 남 도		관	12 771	916	11 855	9 915	2 856	1 413	609
	분 을	관	8 215	679	7 536	6 444	1 771	1 009	362
	출 을	관	7 279	3 822	3 457	3 376	3 903	1 667	880
	관	관	828	19	809	564	264	114	18
		관	197 920	42 393	155 527	113 489	84 431	32 515	9 018
창 을 관	원 산	시	5 849	833	5 016	3 266	2 583	869	185
		시	11 918	2 910	9 008	5 142	6 776	2 398	448
		구	918	383	535	352	566	150	20
		구	460	151	309	161	299	70	12
		구	177	63	114	55	122	17	8
마 화	주	구	10 363	2 313	8 050	4 574	5 789	2 161	408
	산	시	4 710	2 277	2 433	1 867	2 843	677	192
	포 천	구	3 925	1 885	2 040	1 594	2 331	563	170
친 진 동 사		구	785	392	393	273	512	114	22
	추 해	시	15 336	1 974	13 362	9 558	5 778	2 554	539
	영	시	1 144	534	610	410	734	105	9
	천	시	6 816	2 291	4 525	1 417	5 399	1 207	378
	시	10 002	3 116	6 886	4 772	5 230	2 091	480	

전 . 검 업 별 농 가 수

of Production and by Income Sources

Unit : F.H....Household

업 농 가						Administrative Districts
Farming Farm Household		제 2 종 검 업 농 가				
Farming Farm Households		Type 2 Part Time Farming Farm Households				
가 구 원 검 업 Except Holder	전 가 구 원 검 업 By All Member	소 계 Sub-total	경 영 주 검 업 Only by Holder	가 구 원 검 업 Except Holder	전 가 구 원 검 업 By All Member	
1 411	286	2 650	385	1 430	835	Tamyang-gun
338	137	1 846	366	1 007	473	Koksong-gun
467	469	1 150	256	493	401	Kuryo-gun
666	950	3 972	826	819	2 327	Yochon-gun
1 707	3 024	3 897	707	672	2 518	Kohung-gun
754	811	1 960	478	666	816	Posong-gun
638	250	2 445	528	1 293	624	Hwasun-gun
630	847	1 477	277	485	715	Changhung-gun
798	700	1 407	410	442	555	Kangjin-gun
1 495	1 639	2 234	440	506	1 288	Haenam-gun
768	778	1 632	515	473	644	Yongam-gun
1 001	832	1 888	489	553	846	Muan-gun
519	293	1 238	399	409	430	Hampyeong-gun
669	505	1 639	375	602	662	Yonggwang-gun
572	347	1 808	570	614	624	Changsong-gun
335	2 097	4 959	597	279	4 083	Wando-gun
425	1 124	1 753	336	452	965	Chindo-gun
929	1 249	2 070	279	413	1 378	Shinan-gun
22 360	6 920	47 664	12 382	17 786	17 496	Kyongsangbuk-do
1 437	890	5 511	1 115	1 919	2 477	Pohang-shi
465	295	3 217	641	1 004	1 572	Nam-gu
972	595	2 294	474	915	905	Puk-gu
2 978	925	5 419	1 035	2 359	2 025	Kyongju-shi
1 865	343	3 101	844	1 332	925	Kimchon-shi
1 173	302	2 254	622	1 001	631	Andong-shi
1 307	287	3 292	496	1 773	1 023	Kumi-shi
856	246	1 690	571	576	543	Yongju-shi
1 798	311	2 492	638	1 025	829	Yongchon-shi
1 814	509	3 193	1 136	914	1 143	Sangju-shi
805	144	1 941	482	990	469	Mungyong-shi
1 813	240	2 875	539	1 317	1 019	Kyongsan-shi
348	173	831	238	297	296	Kunwi-gun
761	352	1 770	635	432	703	Uisong-gun
256	104	626	210	220	196	Changsong-gun
244	96	431	138	148	145	Yongyang-gun
541	477	2 321	633	431	1 257	Yongdok-gun
749	235	1 575	481	505	589	Chongdo-gun
537	84	956	238	398	320	Koryong-gun
710	69	694	211	300	183	Songju-gun
899	268	2 101	421	729	951	Chilgok-gun
541	263	1 443	642	334	467	Yechon-gun
465	182	762	287	231	244	Ponghwa-gun
408	379	2 236	733	521	982	Ulchin-gun
55	41	150	37	34	79	Ullung-gun
16 360	7 137	51 916	12 081	19 281	20 554	Kyongsangnam-do
587	97	1 714	415	765	534	Changwon-shi
1 562	388	4 378	697	2 286	1 395	Ulsan-shi
125	5	416	82	245	89	Chung-gu
50	8	229	57	125	47	Nam-gu
7	2	105	22	50	33	Tong-gu
1 380	373	3 628	536	1 866	1 226	Ulju-gu
361	124	2 166	404	771	991	Masan-shi
288	105	1 768	320	604	844	Happo-gu
73	19	398	84	167	147	Hoewon-gu
1 643	372	3 224	734	1 563	927	Chinju-shi
74	22	629	115	289	225	Chinhae-shi
354	475	4 192	792	567	2 833	Tongyong-shi
914	697	3 139	630	1 293	1 216	Sachon-shi

1-4 농가 구분 별 및 No. of Farm Households by the Purpose

단위 : 농가...가구

행 구	정 역	합 계 Total	농가 구분 By the Purpose of Production		전업농가 Full Time Farming F.Hs	검 Part Time			
			자 급 House Consumption	판 매 Sale		계 Total	제 1 종 Type 1 Part Time		경 영 주 검 업 Only by Holder
							소 Sub-total	계 Total	
김 밀	해 양	9 988	1 353	8 635	4 609	5 379	2 123	381	
	시 시	14 702	1 284	13 418	10 432	4 270	2 028	425	
기	제	9 057	4 128	4 929	3 123	5 934	988	331	
	시								
의 함	평	7 703	1 220	6 483	5 118	2 585	1 244	292	
	안	9 404	1 002	8 402	6 294	3 110	1 336	273	
	농	12 195	1 321	10 874	8 663	3 532	1 850	565	
	산	4 201	1 865	2 336	1 560	2 641	585	130	
	성	10 198	1 718	8 480	5 726	4 472	2 152	572	
남 하	해	12 365	1 577	10 788	6 554	5 811	2 615	1 116	
	동	10 397	2 849	7 548	5 921	4 476	1 907	709	
	경	8 719	1 280	7 439	5 116	3 603	1 881	634	
	양	9 538	2 443	7 095	7 148	2 390	760	282	
	창	10 550	3 767	6 783	6 998	3 552	1 632	563	
합	13 128	2 651	10 477	9 795	3 333	1 513	514		
계	주	39 781	118	39 663	17 506	22 275	11 966	1 574	
제	주	6 048	52	5 996	1 802	4 246	1 071	108	
	시	7 570	5	7 565	3 572	3 998	2 230	289	
북	제	13 623	33	13 590	6 203	7 420	4 166	664	
	주	12 540	28	12 512	5 929	6 611	4 499	513	

전 . 겸 업 별 농 가 수

of Production and by Income Sources

Unit : F.H....Household

업 농 가 Farming Farm Household						Administrative Districts
겸 업 농 가 Farming Farm Households		제 2 종 겸 업 농 가 Type 2 Part Time Farming Farm Households				
가 구 원 겸 업 Except Holder	전 가 구 원 겸 업 By All Member	소 계 Sub-total	경 영 주 겸 업 Only by Holder	가 구 원 겸 업 Except Holder	전 가 구 원 겸 업 By All Member	
1 377	365	3 256	494	1 689	1 073	Kimhae-shi
1 359	244	2 242	577	926	739	Miryang-shi
349	308	4 946	1 264	1 164	2 518	Koje-shi
768	184	1 341	229	760	352	Uiryong-gun
893	170	1 774	386	872	516	Haman-gun
938	347	1 682	491	641	550	Changnyong-gun
374	81	2 056	346	897	813	Yangsan-gun
1 020	560	2 320	539	735	1 046	Kosong-gun
525	974	3 196	1 159	606	1 431	Namhae-gun
532	666	2 569	780	553	1 236	Hadong-gun
890	357	1 722	380	787	555	Sancheong-gun
353	125	1 630	553	621	456	Hamyang-gun
794	275	1 920	554	763	603	Kochang-gun
693	306	1 820	542	733	545	Hapchon-gun
8 831	1 561	10 309	1 884	5 170	3 255	Cheju-do
889	74	3 175	567	1 965	643	Cheju-shi
1 753	188	1 768	444	771	553	Sogwipo-shi
2 905	597	3 254	510	1 586	1 158	Pukcheju-gun
3 284	702	2 112	363	848	901	Namjeju-gun

1-5 가 구 원
No. of Farm Households by

단위 : 농가...가구

행정 구역	합계 Total	1인 1 Person	2인 2 Persons	3인 3 Persons	4인 4 Persons
전국	1 500 745	150 140	493 154	274 873	248 508
경지규모별					
경지없는 농가	23 918	3 215	5 575	4 096	6 388
0.1ha 미만	15 719	3 490	4 594	2 324	2 636
0.1-0.2	102 335	25 654	30 635	14 969	14 961
0.2-0.3	98 702	21 205	31 098	14 975	14 784
0.3-0.5	216 226	35 740	73 074	35 231	32 943
0.5-0.7	191 368	22 875	69 493	33 407	28 930
0.7-1.0	240 739	18 861	89 722	45 347	37 441
1.0-1.5	265 195	11 879	94 504	54 321	43 644
1.5-2.0	152 765	3 981	48 697	32 152	27 282
2.0-2.5	79 504	1 411	22 310	16 744	15 034
2.5-3.0	43 829	692	10 580	8 686	8 995
3.0-5.0	54 896	833	10 711	10 149	11 843
5.0ha 이상	15 549	304	2 161	2 472	3 627
영농형태별					
논	823 458	84 059	288 869	153 366	124 389
과채	143 600	11 035	41 866	26 754	27 076
특용작물	246 648	26 507	77 438	43 473	41 937
화훼	45 693	3 807	15 605	8 892	7 483
전축양기	10 062	613	1 462	1 698	3 267
작산장타	69 898	13 994	23 877	11 347	9 301
양기	155 923	9 303	42 344	28 442	34 127
양기	583	77	238	97	70
양기	4 880	745	1 455	804	858
시도별					
서울특별시	2 743	84	332	415	863
부산광역시	9 789	709	1 778	1 666	2 462
대구광역시	13 162	704	3 197	2 435	2 641
인천광역시	18 072	1 708	5 799	3 325	3 275
대전광역시	11 934	966	3 120	2 215	2 167
충청남도	7 864	360	1 685	1 367	1 542
충청북도	160 581	9 489	35 622	28 937	36 544
경기도	83 126	6 061	25 907	16 330	14 799
강원도	99 407	8 040	33 719	18 593	16 298
충청남도	192 741	14 197	63 450	36 768	32 512
충청북도	152 257	15 565	52 394	27 911	23 292
경기도	251 914	34 092	93 523	45 200	33 714
경기도	259 454	29 107	96 436	47 363	38 857
경기도	197 920	25 116	68 977	35 450	30 000
경기도	39 781	3 942	7 215	6 898	9 542
시별					
서울특별시	2 743	84	332	415	863
성남시	4	-	-	2	1
안성시	2	-	-	-	2
고양시	115	2	19	9	35
광주시	30	2	7	4	2
노원구	17	-	2	1	4
은마포구	86	4	6	13	29
양주시	75	-	19	10	16
강릉시	81	1	12	17	21
영양시	670	19	93	104	176
영양시	86	4	14	16	24
영양시	2	-	-	1	-
영양시	1	-	-	1	-
영양시	708	21	62	104	246
영양시	445	18	44	57	168
영양시	78	6	16	17	21
영양시	343	7	38	59	118

수 별 능 가

number of Household Members

Unit : F.H...Households

5 인 5 Persons	6 인 6 Persons	7 인 7 Persons	8 인 8 Persons	9 인 9 Persons	10 인 이 상 10 Persons and More	Administrative Districts
184 107	95 761	38 243	11 772	3 090	1 097	Whole Country
						By Size of Cropland
3 083	1 071	338	107	30	15	Without Cropland
1 661	719	227	54	11	3	Less than 0.1ha
9 851	4 323	1 437	385	86	34	0.1 - 0.2
10 054	4 422	1 575	411	136	42	0.2 - 0.3
23 135	10 730	3 837	1 138	300	98	0.3 - 0.5
20 919	10 353	3 831	1 161	291	108	0.5 - 0.7
27 488	14 105	5 528	1 677	438	132	0.7 - 1.0
32 988	17 783	7 173	2 148	552	203	1.0 - 1.5
21 431	11 920	5 169	1 578	415	140	1.5 - 2.0
12 419	7 098	3 108	1 038	261	81	2.0 - 2.5
7 375	4 518	2 045	693	175	70	2.5 - 3.0
10 383	6 588	2 955	1 033	285	116	3.0 - 5.0
3 320	2 131	1 020	349	110	55	5.0ha and More
						By Type of Farming
94 379	49 809	20 179	6 182	1 647	579	Paddy
20 344	10 663	4 182	1 247	314	119	Fruits
31 872	16 380	6 414	1 966	495	166	Vegetables
5 367	2 880	1 132	378	115	34	Oil and Cash
1 763	836	293	99	18	13	Flowering Plants
6 445	3 167	1 232	381	120	34	Upland Field Crops
23 296	11 723	4 690	1 483	368	147	Livestock
61	25	8	4	2	1	Sericulture
580	278	113	32	11	4	Etc.
						By Shi & Do
590	292	119	40	5	3	Seoul-tukpyolshi
1 771	933	331	108	22	9	Pusan-kwangyok-shi
2 223	1 234	555	119	38	16	Taegu-kwangyok-shi
2 180	1 201	405	132	35	12	Inchon-kwangyok-shi
1 795	1 022	447	132	53	17	Kwangju-kwangyok-shi
1 384	941	394	131	41	19	Taejon-kwangyok-shi
26 195	15 102	6 021	1 926	548	197	Kyonggi-do
10 299	5 955	2 608	868	232	67	Kangwon-do
12 112	6 699	2 757	855	239	95	Chungchongbuk-do
24 837	13 553	5 256	1 644	378	146	Chungchongnam-do
18 365	9 180	3 891	1 203	325	131	Chollabuk-do
25 959	12 034	5 108	1 648	478	158	Chollanam-do
27 294	13 550	5 075	1 376	299	97	Kyongsangbuk-do
21 794	10 929	4 105	1 201	268	80	Kyongsangnam-do
7 389	3 136	1 171	389	129	50	Cheju-do
590	292	119	40	5	3	Seoul-tukpyolshi
-	-	-	1	-	-	Songdong-gu
-	-	-	-	-	-	Kwangjin-gu
24	21	2	3	-	-	Chungnang-gu
8	6	-	1	-	-	Tobong-gu
5	2	1	1	-	1	Nowon-gu
17	10	7	-	-	-	Unpyong-gu
20	7	3	-	-	-	Mapo-gu
12	8	6	3	1	-	Yangchon-gu
147	82	39	10	-	-	Kangso-gu
18	6	3	-	1	-	Kuro-gu
-	-	1	-	-	-	Yongdungpo-gu
-	-	-	-	-	-	Kwanak-gu
162	68	32	11	1	1	Socho-gu
87	49	12	7	2	1	Kangnam-gu
14	4	-	-	-	-	Songpa-gu
76	29	13	3	-	-	Kangdong-gu

1-5 가 구 원
No. of Farm Households by

단위 : 농가...가구

행정구역	합계 Total	1인 1 Person	2인 2 Persons	3인 3 Persons	4인 4 Persons
부산광역시	9 789	709	1 778	1 666	2 462
중구	6	-	-	2	1
동구	61	6	8	13	12
영도	7	-	1	3	2
남동부	35	-	3	3	8
남부	3	1	1	1	-
남부남	17	-	1	4	6
해운대	98	6	20	19	27
해운대	262	3	20	46	77
해운대	233	20	24	42	70
해운대	88	-	16	18	30
해운대	529	9	47	92	175
해운대	5 311	384	966	889	1 396
해운대	6	-	2	-	2
해운대	115	4	8	16	40
해운대	3 018	276	661	518	616
대구광역시	13 162	704	3 197	2 435	2 641
동구	3 001	161	594	526	673
동구	94	2	19	17	19
동구	31	1	3	9	9
동구	1 176	28	196	199	269
동구	1 128	51	185	172	258
동구	474	17	75	63	99
동구	7 258	444	2 125	1 449	1 314
인천광역시	18 072	1 708	5 799	3 325	3 275
중구	1 384	183	494	256	228
중구	19	-	5	2	10
중구	160	-	20	23	39
중구	165	2	24	30	43
중구	911	23	160	155	218
중구	331	2	41	47	114
중구	1 008	44	155	159	278
중구	1 290	85	220	255	314
중구	10 538	942	3 661	2 021	1 789
중구	2 266	427	1 019	377	242
광주광역시	11 934	366	3 120	2 215	2 167
동구	265	15	44	42	52
동구	1 114	68	242	192	216
동구	1 859	115	424	358	362
동구	2 144	120	445	407	415
동구	6 552	648	1 965	1 216	1 122
대전광역시	7 864	360	1 685	1 367	1 542
동구	1 556	69	324	273	332
동구	700	48	173	120	126
동구	1 514	57	355	282	276
동구	3 215	154	664	549	624
동구	879	32	169	143	184
경기도	160 581	9 489	35 622	28 937	36 544
수원시	2 505	50	313	424	669
수원시	578	6	51	87	174
수원시	1 337	30	173	233	337
수원시	590	14	89	104	158
수원시	1 398	71	197	236	354
수원시	622	36	95	105	176
수원시	154	4	21	28	29
수원시	622	31	81	103	149
수원시	941	51	169	158	196
수원시	298	9	48	45	74
수원시	99	6	15	16	23
수원시	199	3	33	29	51

수 별 농 가

number of Household Members

Unit : F.H....Households

5 인 5 Persons	6 인 6 Persons	7 인 7 Persons	8 인 8 Persons	9 인 9 Persons	10 인 이 상 10 Persons and More	Administrative Districts
1 771	933	331	108	22	9	Pusan-kwangyok-shi
3	-	-	-	-	-	Chung-gu
13	7	2	-	-	-	So-gu
-	-	-	-	-	-	Tong-gu
11	6	3	1	-	-	Yongdo-gu
-	-	-	-	-	-	Pusanjin-gu
5	-	1	-	-	-	Tongnae-gu
19	4	3	-	-	-	Nam-gu
67	34	12	3	-	-	Puk-gu
42	21	10	4	-	-	Haeundae-gu
14	7	2	1	-	-	Saha-gu
96	68	26	14	-	2	Kumjong-gu
958	473	173	53	13	6	Kangso-gu
2	-	-	-	-	-	Suyong-gu
31	11	5	-	-	-	Sasang-gu
510	302	94	32	9	-	Kijang-gun
2 223	1 234	555	119	38	16	Taegu-kwangyok-shi
570	295	133	30	13	6	Tong-gu
21	10	4	1	-	1	So-gu
8	1	-	-	-	-	Nam-gu
242	155	69	14	4	-	Puk-gu
248	148	55	8	3	-	Susong-gu
96	74	42	3	5	-	Talso-gu
1 038	551	252	63	13	9	Talsong-gun
2 180	1 201	405	132	35	12	Inchon-kwangyok-shi
136	61	19	6	1	-	Chung-gu
2	-	-	-	-	-	Tong-gu
30	23	18	6	-	1	Nam-gu
42	16	6	1	1	-	Yonsu-gu
173	102	54	12	10	4	Namdong-gu
73	35	11	6	2	1	Bupyeong-gu
187	119	47	15	4	-	Kyeyang-gu
219	134	33	25	3	2	So-gu
1 195	656	200	58	11	5	Kanghwa-gun
123	55	17	3	3	-	Ongjin-gun
1 795	1 022	447	132	53	17	Kwangju-kwangyok-shi
43	39	17	10	3	-	Tong-gu
210	113	52	8	10	3	So-gu
282	192	94	19	9	4	Nam-gu
393	223	98	30	12	1	Puk-gu
867	455	186	65	19	9	Kwangan-gu
1 384	941	394	131	41	19	Taejon-kwangyok-shi
277	185	75	16	5	-	Tong-gu
113	67	41	7	3	2	Chung-gu
266	173	72	24	4	5	So-gu
552	403	168	72	21	8	Yusong-gu
176	113	38	12	8	4	Taedok-gu
26 195	15 102	6 021	1 926	548	197	Kyonggi-do
524	327	137	48	12	1	Suwon-shi
132	77	30	16	5	-	Changan-gu
278	187	75	18	5	1	Kuonson-gu
114	63	32	14	2	-	Paldal-gu
276	159	78	22	4	1	Songnam-shi
112	60	33	5	-	-	Sujong-gu
35	23	9	5	-	-	Chungwon-gu
129	76	36	12	4	1	Pundang-gu
175	120	46	19	4	3	Uijongbu-shi
61	41	13	3	2	2	Anyang-shi
18	13	8	-	-	-	Manan-gu
43	28	5	3	2	2	Tongan-gu

1-5 가 구 원
No. of Farm Households by

단위 : 동가...가구

행정구	정역	합계 Total	1인 1 Person	2인 2 Persons	3인 3 Persons	4인 4 Persons
부천시 원소오 광명 동탄 안양 고양 구리 남양주 오산시 군포 의왕 안양 과천시 광명 영등포 가양 의정부 안성 김포	시	940	33	117	141	267
	구	272	5	28	39	89
	구	239	6	35	36	60
	시	429	22	54	66	118
	시	732	34	92	124	183
	시	13 558	696	3 013	2 523	3 134
	시	961	56	140	171	231
	시	2 195	190	457	410	491
	시	6 131	240	941	1 080	1 731
	시	442	21	55	82	138
	시	579	21	50	97	162
	시	6 433	319	991	1 042	1 636
	시	1 219	24	192	210	283
	시	2 704	157	482	495	647
	시	417	21	76	57	113
	시	856	38	157	157	215
	시	1 799	91	229	272	505
	시	5 816	298	888	1 007	1 559
	시	10 339	699	2 898	1 941	1 988
	시	17 553	1 297	4 283	3 204	3 938
시	10 277	515	2 199	1 884	2 347	
시	4 467	278	944	792	1 001	
시	4 931	368	1 348	961	976	
시	9 268	550	2 131	1 754	1 995	
시	4 640	341	1 443	883	826	
시	9 615	811	3 123	1 759	1 691	
시	10 309	569	2 469	1 883	2 282	
시	9 369	561	1 880	1 651	2 251	
시	12 636	713	2 988	2 219	2 884	
시	7 253	367	1 309	1 275	1 777	
강	도	83 126	6 061	25 907	16 330	14 799
강원도 춘천 강릉 동해 속초 삼척 홍천 영월 정선 철원 화천 양양 인제 고성 양양	시	6 878	452	1 809	1 365	1 293
	시	8 320	420	2 469	1 600	1 545
	시	8 048	612	2 237	1 492	1 585
	시	2 009	165	563	428	349
	시	706	29	185	150	143
	시	766	21	133	162	171
	시	5 795	684	1 954	1 140	911
	시	8 694	651	2 935	1 668	1 389
	시	6 786	485	2 319	1 303	1 158
	시	4 894	515	1 904	948	683
	시	5 854	375	1 958	1 193	1 076
	시	4 089	325	1 491	856	616
	시	5 405	228	1 340	1 053	1 207
	시	2 587	200	941	488	412
	시	2 613	160	825	519	473
	시	3 097	212	1 027	623	538
	시	3 175	268	734	629	656
시	3 410	259	1 083	713	594	
강	도	99 407	8 040	33 719	18 593	16 298
충청남도 청양 홍성 증평 보령 아산시 진천 공주 당진 금산	시	4 026	159	676	671	887
	구	1 680	64	269	274	368
	구	2 346	95	407	397	519
	시	13 194	965	4 358	2 531	2 265
	시	8 431	643	2 848	1 692	1 393
	시	16 086	1 182	4 807	2 931	2 934
	시	7 929	812	3 359	1 417	965
	시	8 971	934	3 210	1 542	1 369
	시	9 790	1 005	3 054	1 787	1 662
	시	6 419	393	2 122	1 323	1 091
	시	8 894	872	3 665	1 599	1 240
	시	9 030	527	3 260	1 769	1 468
	시	4 467	417	1 778	919	612
시	2 170	131	582	412	412	
충	청	192 741	14 197	63 450	36 768	32 512

수 별 농 가

number of Household Members

Unit : F.H....Households

5 인 5 Persons	6 인 6 Persons	7 인 7 Persons	8 인 8 Persons	9 인 9 Persons	10 인 이상 10 Persons and More	Administrative Districts
185	126	53	12	4	2	Puchon-shi
54	34	14	5	2	2	Wonmi-gu
44	37	18	2	1	-	Sosa-gu
87	55	21	5	1	-	Qjong-gu
156	94	32	13	3	1	Kwangmyong-shi
2 284	1 269	451	138	35	15	Pyongtaek-shi
186	102	44	21	5	5	Tongduchon-shi
341	178	89	27	10	2	Ansan-shi
1 103	674	257	73	21	11	Koyang-shi
76	46	13	7	4	-	Kwachon-shi
120	79	29	16	4	1	Kuri-shi
1 148	792	333	116	42	14	Namyangju-shi
243	152	73	26	8	8	Osan-shi
499	283	105	30	5	1	Shihung-shi
79	49	15	4	2	1	Kunpo-shi
156	87	32	12	2	-	Uiwang-shi
389	199	81	24	8	1	Hanam-shi
1 076	601	266	82	28	11	Yangju-gun
1 505	828	351	99	21	9	Yoju-gun
2 715	1 382	504	163	51	16	Hwasong-gun
1 702	1 018	419	128	45	20	Paju-gun
700	437	210	76	23	6	Kwangju-gun
687	379	150	47	12	3	Yonchon-gun
1 408	902	354	142	26	6	Pochon-gun
582	357	145	47	13	3	Kapyong-gun
1 168	671	285	79	19	9	Yangpyong-gun
1 586	951	385	137	35	12	Ichon-gun
1 648	895	344	89	36	14	Yongin-gun
2 037	1 169	424	151	34	17	Ansong-gun
1 380	735	303	75	30	2	Kimpo-gun
10 299	5 955	2 608	868	232	67	Kangwon-do
963	600	269	90	30	7	Chunchon-shi
1 132	709	294	109	32	10	Wonju-shi
1 135	622	259	80	20	6	Kangrung-shi
265	141	68	22	8	-	Tonghae-shi
101	50	32	10	5	1	Taebaek-shi
160	74	32	11	1	1	Sokcho-shi
581	309	148	52	10	6	Samchak-shi
959	664	297	105	22	4	Hongchon-gun
773	483	182	61	17	5	Hongsong-gun
446	248	100	37	9	4	Youngwol-gun
682	342	160	49	12	7	Pyongchang-gun
418	210	117	42	10	4	Chongson-gun
793	483	208	71	18	4	Chorwon-gun
278	168	72	20	6	2	Hwachon-gun
323	201	76	25	9	2	Yanggu-gun
352	205	103	23	12	2	Inje-gun
514	228	103	36	6	1	Kosong-gun
424	218	88	25	5	1	Yangyang-gun
12 112	6 699	2 757	855	239	95	Chungchongbuk-do
822	467	239	77	17	11	Chongju-shi
368	194	102	26	8	7	Sangdang-gu
454	273	137	51	9	4	Hungdok-gu
1 613	936	364	118	34	10	Chungju-shi
989	543	225	71	21	6	Chechon-shi
2 265	1 188	516	191	48	24	Chongwon-gun
746	395	173	48	12	2	Poun-gun
1 052	555	220	59	25	5	Okchon-gun
1 329	620	234	68	25	6	Yongdong-gun
798	472	154	44	15	7	Chinchon-gun
784	486	186	46	13	3	Koesan-gun
1 008	621	263	81	19	14	Umsong-gun
401	220	89	24	4	3	Tanyang-gun
305	196	94	28	6	4	Chungpyong-chulchangs
24 837	13 553	5 256	1 644	378	146	Chungchongnam-do

1-5 가 구 원
No. of Farm Households by

단위 : 농가...가구

행정 구역			합 계 Total	1 인 1 Person	2 인 2 Persons	3 인 3 Persons	4 인 4 Persons
전라북도	전라북도	전주시	12 405	588	3 276	2 324	2 620
		안주읍	14 072	930	4 603	2 629	2 399
		서산시	12 060	1 015	3 832	2 276	2 079
		익산시	13 160	730	3 512	2 607	2 623
		진안군	15 715	1 257	5 343	3 141	2 527
		무주군	10 142	854	3 369	2 059	1 657
		남원군	7 907	547	2 565	1 474	1 299
		완주군	16 721	1 212	5 173	2 999	2 810
		고창군	15 386	1 198	5 694	2 815	2 295
		부안군	11 465	1 070	4 090	2 221	1 665
		정읍시	8 217	728	3 295	1 546	1 125
		고령군	13 277	915	4 562	2 499	2 166
		진안군	14 168	942	4 816	2 700	2 453
		진안군	10 069	951	3 379	1 942	1 656
		합계	17 390	1 218	5 782	3 417	3 057
전라북도	587	42	159	119	81		
전라북도 합계			152 257	15 565	52 394	27 911	23 292
전라남도	전라남도	완주군	5 326	214	929	928	1 248
		산진면	1 987	72	385	342	436
		구례군	3 339	142	544	586	812
		고흥군	9 583	697	2 435	1 728	1 909
		진안군	16 826	1 209	4 712	3 175	3 147
		고흥군	16 834	1 877	5 997	3 053	2 467
		남원군	13 686	1 664	4 780	2 547	1 962
		고흥군	16 755	1 571	5 499	3 137	2 725
		완진면	11 830	806	3 052	2 274	2 101
		무주군	7 713	1 047	3 381	1 331	895
		고흥군	5 542	577	2 383	982	686
		고흥군	5 793	667	2 270	1 047	763
		고흥군	7 812	943	3 420	1 390	863
		고흥군	8 004	1 150	3 396	1 430	853
		고흥군	14 727	1 834	5 687	2 725	1 908
고흥군	11 826	1 309	4 453	2 164	1 765		
전라남도 합계			251 914	34 092	93 523	45 200	33 714
경상북도	경상북도	포항시	1 057	82	243	199	187
		포항시	874	46	143	144	167
		포항시	15 393	1 454	4 484	2 902	2 572
		포항시	18 599	2 788	6 344	3 216	2 654
		포항시	2 192	128	464	444	394
		포항시	7 641	732	2 172	1 482	1 237
		포항시	10 373	1 113	2 694	1 945	1 833
		포항시	8 644	1 197	3 416	1 627	990
		포항시	5 905	717	2 058	1 109	838
		포항시	10 117	1 179	3 632	1 912	1 332
		포항시	19 791	2 858	8 341	3 599	2 187
		포항시	11 730	1 518	4 991	2 111	1 368
		포항시	11 097	1 949	4 364	1 852	1 253
		포항시	10 525	1 542	4 318	1 778	1 212
		포항시	9 721	1 485	4 089	1 702	1 072
포항시	17 675	2 257	6 849	3 247	2 438		
포항시	13 002	2 171	5 090	2 157	1 602		
포항시	13 644	1 884	5 048	2 420	1 947		
포항시	10 052	1 413	4 213	1 752	1 242		
포항시	11 126	1 399	4 203	2 032	1 498		
포항시	9 498	1 394	3 644	1 680	1 173		
포항시	10 913	1 452	4 891	1 907	1 307		
포항시	9 331	1 765	3 572	1 534	1 200		
포항시	13 014	1 569	4 260	2 449	2 011		
경상북도 합계			259 454	29 107	96 436	47 363	38 857
경상남도	경상남도	포항시	16 033	1 934	4 885	3 064	2 872
		포항시	6 563	784	1 861	1 207	1 205
		포항시	9 470	1 150	3 024	1 857	1 667
		포항시	21 445	2 369	6 364	4 086	3 803
		포항시	16 065	1 683	5 062	2 823	2 689
경상남도	18 243	2 014	7 337	3 449	2 475		

수 별 능 가

number of Household Members

Unit : F.H...Households

5 인 5 Persons	6 인 6 Persons	7 인 7 Persons	8 인 8 Persons	9 인 9 Persons	10 인 이상 10 Persons and More	Administrative Districts
1 934	1 086	412	127	25	13	Chonan-shi
1 885	975	414	180	38	19	Kongju-shi
1 625	762	351	99	15	6	Poryong-shi
2 038	1 097	390	129	27	7	Asan-shi
1 895	1 004	400	120	20	8	Sosan-shi
1 218	626	242	86	26	5	Kumsan-gun
1 046	584	258	91	31	12	Yongi-gun
2 428	1 331	547	161	43	17	Nonsan-gun
1 810	1 024	396	114	23	17	Puyo-gun
1 334	752	245	67	16	5	Sochon-gun
822	454	177	52	9	9	Chongyang-gun
1 681	971	336	113	30	4	Hongsong-gun
1 728	1 010	377	107	24	11	Yesan-gun
1 168	631	245	73	21	3	Tae'an-gun
2 143	1 183	440	111	29	10	Tangjin-gun
82	63	26	14	1	-	Kyeryong-chulchangso
18 365	9 180	3 891	1 203	325	131	Chollabuk-do
1 036	604	250	74	30	13	Chonju-shi
373	225	98	39	9	8	Wansan-gu
663	379	152	35	21	5	Tokchin-gu
1 581	792	342	75	15	9	Kunsan-shi
2 580	1 290	514	154	30	15	Iksan-shi
1 872	978	405	130	38	17	Chongup-shi
1 505	738	309	131	33	17	Namwon-shi
2 160	1 067	429	121	35	11	Kimje-shi
2 123	852	433	135	37	17	Wanju-gun
591	301	111	41	11	4	Chinan-gun
484	255	133	29	11	2	Muju-gun
541	309	140	42	13	1	Changsu-gun
640	341	148	46	15	6	Imshil-gun
626	337	146	47	14	5	Sunchang-gun
1 430	717	284	107	26	9	Kochang-gun
1 196	599	247	71	17	5	Puan-gun
25 959	12 034	5 108	1 648	478	158	Chollanam-do
178	96	50	16	5	1	Mokpo-shi
164	106	58	27	13	6	Yosu-shi
2 184	1 096	476	165	43	17	Sunchon-shi
2 137	917	384	111	34	14	Naju-shi
358	235	98	54	12	5	Yochon-shi
1 049	555	291	88	24	11	Kwangyang-shi
1 563	722	344	113	34	12	Tamyang-gun
761	383	192	60	15	3	Koksong-gun
682	298	142	43	11	7	Kuryo-gun
1 082	568	290	91	27	4	Yochon-gun
1 581	728	327	120	45	5	Kohung-gun
945	503	203	59	24	8	Posong-gun
901	474	210	68	17	9	Hwasun-gun
899	482	199	67	23	5	Changhung-gun
781	399	127	53	11	2	Kangjin-gun
1 761	741	279	76	22	5	Haenam-gun
1 141	575	193	54	14	5	Yongam-gun
1 350	655	241	76	15	8	Muan-gun
847	381	151	36	11	6	Hampyong-gun
1 259	450	189	70	20	6	Yonggwang-gun
898	443	187	55	20	4	Changsong-gun
803	374	129	38	11	1	Wando-gun
797	312	116	28	3	4	Chindo-gun
1 838	541	232	80	24	10	Shinan-gun
27 294	13 550	5 075	1 376	299	97	Kyongsangbuk-do
2 044	815	293	99	17	10	Pohang-shi
888	398	154	51	7	8	Nam-gu
1 156	417	139	48	10	2	Puk-gu
2 749	1 351	522	156	34	11	Kyongju-shi
2 108	1 126	436	105	27	6	Kimchon-shi
1 664	841	330	101	26	6	Andong-shi

1-5 가 구 원
No. of Farm Households by

단위 : 농가...가구

행정 구역			합 계 Total	1 인 1 Person	2 인 2 Persons	3 인 3 Persons	4 인 4 Persons
구	영양군	시	10 059	879	2 965	1 790	1 712
		시	11 308	899	3 942	2 254	1 899
		시	15 489	1 698	5 868	2 759	2 288
		시	22 570	2 788	8 526	4 030	3 240
		시	10 583	998	3 751	1 955	1 614
		시	10 809	939	2 859	1 951	2 176
		시	7 299	1 002	3 431	1 230	790
		시	17 637	2 279	8 263	3 063	1 906
		시	6 497	644	3 086	1 130	827
		시	4 693	504	2 050	853	607
		시	7 779	1 087	3 195	1 486	981
		시	10 670	1 568	4 227	1 814	1 404
		시	6 148	660	2 566	1 108	848
		시	10 407	1 062	4 125	1 858	1 695
		시	6 627	561	1 992	1 250	1 232
		시	12 771	1 491	5 359	2 280	1 641
		시	8 215	909	3 339	1 535	1 122
		시	7 279	1 056	2 933	1 405	881
시	828	83	311	190	155		
경	상	남	197 920	25 116	68 977	35 450	30 000
시	진주시	시	5 849	600	1 435	1 022	1 227
		시	11 918	1 081	3 055	2 309	2 342
		구	918	37	167	186	221
		구	460	22	86	74	120
		구	177	11	36	29	36
		구	10 363	1 011	2 766	2 020	1 965
		시	4 710	523	1 445	842	808
		시	3 925	479	1 269	701	628
		시	785	44	176	141	180
		시	15 336	1 911	4 578	2 676	2 533
		시	1 144	80	286	214	234
		시	6 816	910	2 305	1 314	966
		시	10 002	1 293	3 135	1 882	1 547
		시	9 988	700	2 124	1 754	2 335
		시	14 702	1 645	5 134	2 610	2 458
		시	9 057	1 166	2 957	1 703	1 396
		시	7 703	1 237	2 968	1 261	1 030
		시	9 404	1 307	3 385	1 665	1 361
시	12 195	1 715	5 289	2 050	1 483		
시	4 201	354	873	740	889		
시	10 198	1 465	3 827	1 830	1 332		
시	12 365	2 117	5 143	2 068	1 332		
시	10 397	1 264	4 067	1 952	1 362		
시	8 719	1 091	3 044	1 671	1 275		
시	9 538	1 494	3 994	1 609	1 081		
시	10 550	1 358	4 152	1 946	1 427		
시	13 128	1 805	5 781	2 332	1 582		
제	주	도	39 781	3 942	7 215	6 898	9 542
시	서북남	시	6 048	285	733	956	1 692
		시	7 570	489	1 094	1 330	2 270
		시	13 623	1 991	3 234	2 379	2 528
		시	12 540	1 177	2 154	2 233	3 052

수 별 농 가

number of Household Members

Unit : F.H. . . . Households

5 인 5 Persons	6 인 6 Persons	7 인 7 Persons	8 인 8 Persons	9 인 9 Persons	10 인 이상 10 Persons and More	Administrative Districts
1 491	793	305	94	19	11	Kumi-shi
1 293	688	231	76	20	6	Yongju-shi
1 694	790	305	68	13	6	Yongchon-shi
2 292	1 116	437	109	28	4	Sangju-shi
1 299	629	234	79	17	7	Mungyang-shi
1 661	825	322	62	8	6	Kyongsan-shi
499	245	83	15	4	-	Kunwi-gun
1 243	632	193	48	6	4	Uisong-gun
437	258	85	23	6	1	Chongsong-gun
391	193	70	19	6	-	Yongyang-gun
651	258	98	18	2	3	Yongdok-gun
890	514	194	50	9	-	Chongdo-gun
565	281	97	20	2	1	Koryang-gun
989	455	171	35	14	3	Songju-gun
898	465	156	57	12	4	Chilgok-gun
1 094	591	232	66	13	4	Yechon-gun
704	380	165	46	12	3	Ponghwa-gun
569	293	108	29	4	1	Ulchin-gun
69	11	8	1	-	-	Ullung-gun
21 794	10 929	4 105	1 201	268	80	Kyongsangnam-do
881	471	157	47	8	1	Changwon-shi
1 784	875	327	107	30	8	Ulsan-shi
164	92	36	12	2	1	Chung-gu
98	39	14	7	-	-	Nam-gu
31	22	9	1	-	2	Tong-gu
1 491	722	268	87	28	5	Ulju-gu
607	286	129	52	16	2	Masan-shi
467	226	96	43	14	2	Happo-gu
140	60	33	9	2	-	Hoewon-gu
1 972	1 057	446	135	18	10	Chinju-shi
187	90	41	10	2	-	Chinhae-shi
711	401	154	43	10	2	Tongyong-shi
1 153	642	251	73	18	8	Sachon-shi
1 720	901	344	81	20	9	Kimhae-shi
1 661	825	280	72	17	-	Miryang-shi
1 066	497	195	56	15	6	Koje-shi
695	338	120	40	13	1	Uiryong-gun
986	496	150	43	7	4	Haman-gun
1 007	460	152	27	9	3	Changnyong-gun
745	379	169	35	11	6	Yangsan-gun
1 026	488	162	57	10	1	Kosong-gun
897	578	165	50	10	5	Namhae-gun
976	503	198	63	8	4	Hadong-gun
940	420	192	67	13	6	Sanchong-gun
756	398	155	37	12	2	Hamyang-gun
1 040	417	157	45	7	1	Kochang-gun
984	407	161	61	14	1	Hapchon-gun
7 309	3 136	1 171	389	129	50	Cheju-do
1 384	632	247	86	24	9	Cheju-shi
1 460	641	186	66	27	7	Sogwipo-shi
2 000	939	376	109	48	19	Pukcheju-gun
2 465	924	362	128	30	15	Namjeju-gun

1-6 경영주 연령 및
No. of Farm Households by Age and Educational

단위 : 농가...가구

행정구	합계 Total	경영주 연령 By Age of the							
		20세 미만 Less than 20 Years Old	20 - 24	25 - 29	30 - 34	35 - 39	40 - 44	45 - 49	50 - 54
전국	1 500 745	94	1 797	10 420	40 130	94 071	122 363	150 131	187 881
경지규모별									
경지없는 농가	23 918	2	73	561	1 911	3 304	3 427	3 264	2 985
0.1ha 미만	15 719	3	27	172	575	1 097	1 364	1 458	1 564
0.1-0.2	102 335	17	175	902	2 976	5 936	7 341	8 456	9 959
0.2-0.3	98 702	13	146	812	2 663	5 676	7 041	8 271	10 159
0.3-0.5	216 226	17	319	1 664	5 793	12 139	15 255	18 044	22 766
0.5-0.7	191 368	14	225	1 293	4 423	9 917	13 207	16 277	20 983
0.7-1.0	240 739	9	287	1 449	5 380	12 651	16 626	21 370	28 737
1.0-1.5	265 195	9	257	1 485	6 024	14 767	20 140	26 752	35 623
1.5-2.0	152 765	6	124	785	3 748	9 960	13 935	18 004	23 243
2.0-2.5	79 504	1	60	492	2 177	6 171	8 371	10 437	13 007
2.5-3.0	43 829	1	33	260	1 446	3 990	5 299	6 506	7 369
3.0-5.0	54 896	2	51	403	2 182	6 161	7 740	8 740	9 128
5.0ha 이상	15 549	-	20	142	832	2 302	2 617	2 552	2 358
인양형태별									
논	823 458	55	988	4 726	17 107	40 843	54 655	73 170	99 824
과채	143 600	6	150	1 097	4 291	9 953	13 436	17 092	19 768
특작	246 648	13	273	1 864	7 517	18 066	23 134	27 052	31 450
축산	45 693	4	43	252	1 174	3 192	4 435	5 001	6 486
화전	10 062	-	27	238	871	1 543	1 692	1 510	1 315
축양	69 898	10	97	485	1 673	3 652	4 445	5 391	7 451
작물	155 923	6	211	1 714	7 316	16 429	20 021	20 352	20 937
기타	583	-	-	2	12	28	38	61	68
양타	4 880	-	8	42	169	365	507	502	582
시도별									
서울	2 743	-	2	21	85	223	281	396	466
부산	9 789	-	12	68	296	773	992	1 254	1 333
대구	13 162	-	8	70	300	767	1 126	1 483	1 748
인천	18 072	1	26	130	543	1 385	1 530	2 028	2 417
광주	11 934	1	7	51	235	591	809	1 105	1 465
대전	7 864	-	9	57	198	443	682	776	997
경남	160 581	10	275	1 741	6 708	14 635	17 527	17 164	20 396
충청	83 126	8	115	751	2 979	7 144	8 206	7 067	10 810
전라	99 407	7	108	829	2 924	7 252	9 366	9 024	11 973
충남	192 741	14	346	1 459	5 149	12 885	16 905	20 706	24 275
전북	152 257	8	154	796	3 396	8 091	11 089	15 382	18 679
경북	251 914	21	261	1 254	5 047	11 817	15 705	24 143	32 224
경서	259 454	16	243	1 499	5 849	14 323	20 092	25 716	31 639
경중	197 920	6	183	1 161	4 469	10 273	14 403	19 073	23 721
경남	39 781	2	48	533	1 952	3 469	3 650	4 814	5 738
서울특별시									
성동	4	-	-	-	-	-	-	1	-
중동	2	-	-	-	-	-	-	-	-
영등포	115	-	-	-	3	6	6	20	22
강서	30	-	-	-	-	1	1	2	1
강남	17	-	-	-	-	1	3	2	2
강북	86	-	-	1	3	9	3	17	16
강동	75	-	-	1	1	1	6	7	23
관악	81	-	-	-	-	6	9	5	16
금천	670	-	-	5	19	38	45	77	109
마포	86	-	-	-	1	3	8	7	21
서초	2	-	-	-	-	-	-	1	-
송파	1	-	-	-	-	-	-	-	-
양천	708	-	-	6	23	79	91	128	133
강서	445	-	2	3	19	42	51	72	57
강북	78	-	-	3	5	8	11	8	12
강남	343	-	-	2	11	29	47	49	54

학 력 별 농 가

Level of the Holder

Unit : F.H....Household

형 별 Holder				경 영 주 학 력 별 BY Educational Level of the Holder							Administrative Districts
55 - 59	60 - 64	65 - 69	70세 이상 70 Years Old and More	무 학 No educational Career	초 등 학 교 Primary School	중 학 교 Middle School	고 등 학 교 High School	전 문 대 학 Vocational College	대 학 교 이 상 College and More		
259 375	262 997	181 566	189 920	276 600	720 556	261 341	206 024	9 485	26 739	Whole Country	
										By Size of Cropland	
										Without Cropland	
2 915	2 267	1 512	1 697	2 291	7 141	5 583	7 139	495	1 269	Less than 0.1ha	
1 957	2 172	2 033	3 297	4 149	5 818	2 599	2 502	155	496	0.1 - 0.2	
12 991	15 730	14 616	23 236	31 581	40 507	14 273	13 056	692	2 226	0.2 - 0.3	
13 439	16 015	14 172	20 295	28 741	41 897	13 925	11 732	621	1 786	0.3 - 0.5	
32 162	36 994	31 313	39 760	56 387	97 587	31 542	25 788	1 256	3 666	0.5 - 0.7	
31 188	35 396	27 749	30 696	44 009	93 313	28 574	21 605	1 001	2 866	0.7 - 1.0	
42 724	47 166	33 646	30 694	45 345	123 991	38 493	28 158	1 252	3 500	1.0 - 1.5	
52 593	52 482	31 418	23 645	37 226	141 212	47 319	34 283	1 406	3 749	1.5 - 2.0	
32 264	28 001	13 743	8 952	15 010	79 477	31 806	23 068	945	2 459	2.0 - 2.5	
16 743	12 909	5 574	3 562	5 888	39 857	18 118	13 617	512	1 512	2.5 - 3.0	
8 528	6 078	2 601	1 718	2 725	20 585	10 698	8 437	370	1 014	3.0 - 5.0	
9 683	6 337	2 597	1 872	2 677	23 433	14 206	12 452	591	1 537	5.0ha and More	
2 188	1 450	592	496	571	5 738	4 205	4 187	189	659		
										By Type of Farming	
148 667	157 942	111 171	114 310	165 525	418 321	130 961	94 479	3 654	10 518	Paddy	
25 017	23 576	14 796	14 418	19 455	59 166	29 565	28 669	1 634	5 111	Fruits	
40 978	39 714	27 236	29 351	42 939	117 317	46 513	34 671	1 411	3 797	Vegetables	
8 720	7 531	4 508	4 347	7 348	24 414	7 897	5 171	196	667	Oil and Cash	
1 105	797	489	475	359	2 056	2 296	4 079	299	973	Flowering Plants	
10 555	11 927	10 152	14 060	20 494	30 925	9 698	7 245	388	1 148	Upland Field Crops	
23 509	20 658	12 635	12 135	19 476	66 083	33 491	30 779	1 829	4 265	Livestock	
101	126	75	72	108	274	89	80	7	25	Sericulture	
723	726	504	752	896	2 000	831	851	67	235	Etc.	
										By Shi & Do	
476	362	213	218	107	683	696	1 018	34	205	Seoul-tukpyolshi	
1 531	1 444	1 048	1 038	830	3 404	2 530	2 514	109	402	Pusan-kwangyok-shi	
2 257	2 326	1 498	1 579	2 313	5 426	2 728	2 183	110	402	Taegu-kwangyok-shi	
3 028	2 766	1 798	2 420	1 627	8 310	4 067	3 531	132	405	Inchon-kwangyok-shi	
2 111	2 217	1 670	1 672	2 309	5 101	2 374	1 818	71	261	Kwangju-kwangyok-shi	
1 370	1 368	946	1 018	993	3 645	1 437	1 336	100	353	Taejon-kwangyok-shi	
26 061	24 843	14 728	16 493	14 179	67 665	36 132	36 332	1 631	4 642	Kyonggi-do	
14 933	13 178	8 235	9 700	11 818	42 612	15 606	11 146	409	1 535	Kangwon-do	
17 044	17 189	11 382	12 309	15 828	51 785	15 924	13 141	611	2 118	Chungchongbuk-do	
32 331	34 779	22 210	21 682	28 228	107 686	29 441	23 027	1 365	2 994	Chungchongnam-do	
26 240	27 991	20 756	19 675	31 214	74 054	24 766	19 109	588	2 526	Chollabuk-do	
46 433	46 446	33 970	34 593	53 827	131 077	40 666	23 131	902	2 311	Chollanam-do	
44 794	45 995	32 699	36 589	56 760	122 660	43 160	31 653	1 658	3 563	Kyongsangbuk-do	
34 351	36 243	26 927	27 110	49 352	85 773	33 465	25 142	1 142	3 046	Kyongsangnam-do	
6 415	5 850	3 486	3 824	7 215	10 675	8 349	10 943	623	1 976	Cheju-do	
476	362	213	218	107	683	696	1 018	34	205	Seoul-tukpyolsh:	
2	1	-	-	-	-	-	3	-	1	Songdong-gu	
2	-	-	-	-	1	-	-	-	1	Kwangjin-gu	
21	13	10	14	9	43	23	33	1	6	Chungnang-gu	
5	4	5	11	1	17	3	5	-	4	Tobong-gu	
4	3	1	1	1	2	3	9	-	2	Nowon-gu	
16	4	10	7	3	18	17	37	1	10	Unpyong-gu	
8	15	7	6	11	19	15	21	-	9	Mapo-gu	
19	12	6	8	2	22	14	27	1	15	Yangchon-gu	
125	102	70	80	30	208	140	221	8	63	Kangso-gu	
11	21	7	7	-	26	19	34	-	7	Kuro-gu	
-	-	1	-	-	-	-	1	-	1	Yongdungpo-gu	
1	-	-	-	-	-	-	-	-	1	Kwanak-gu	
92	71	49	36	17	146	191	295	16	43	Socho-gu	
99	56	24	20	6	71	145	200	2	21	Kangnam-gu	
16	10	2	3	-	23	36	16	-	3	Songpa-gu	
55	50	21	25	27	87	90	116	5	18	Kangdong-gu	

1-6 경영주 연령 및
No. of Farm Households by Age and Educational

단위 : 농가...가구

행정 구역	합 계 Total	경 영 주 연 령 By Age of the							
		20세 미만 Less than 20 Years Old	20 - 24	25 - 29	30 - 34	35 - 39	40 - 44	45 - 49	50 - 54
부산광역시	9 789	-	12	68	296	773	992	1 254	1 333
중서동	6	-	-	-	-	-	2	2	1
서동	61	-	-	-	-	2	6	6	5
영부동	7	-	-	-	-	1	-	-	1
영남부동	35	-	-	-	1	2	4	3	6
산래동	3	-	-	-	-	-	-	1	-
남부동	17	-	-	-	-	1	1	3	6
남북동	98	-	-	2	3	8	8	12	18
해운대동	262	-	-	-	5	19	32	44	46
사당동	233	-	-	4	1	30	17	37	30
정신당동	88	-	-	1	3	4	10	4	12
장수동	529	-	-	7	26	41	57	78	69
상장동	5 311	-	7	37	194	505	609	702	742
수상동	6	-	-	1	-	1	-	-	1
시정	115	-	-	-	2	9	16	14	24
시청	3 018	-	5	16	61	150	230	348	372
대구광역시	13 162	-	8	70	300	767	1 126	1 483	1 748
동서남북수달동	3 001	-	-	15	61	159	281	368	453
성서동	94	-	-	-	2	1	9	10	11
북서동	31	-	-	-	1	2	3	2	4
북동	1 176	-	-	6	23	73	132	148	163
성서동	1 128	-	4	6	13	63	108	143	185
성서동	474	-	1	1	8	26	32	49	60
시정	7 258	-	3	42	192	443	561	763	872
인천광역시	18 072	1	26	130	543	1 385	1 530	2 028	2 417
중동	1 384	-	1	12	41	112	98	168	194
남동	19	-	-	-	-	-	6	2	3
연남동	160	-	-	1	3	6	15	22	26
남부계서동	165	-	-	2	3	18	14	12	29
평안동	911	-	-	7	26	65	86	102	140
양양동	331	-	-	2	9	22	23	45	45
상장동	1 008	-	1	6	35	107	102	140	144
화진동	1 290	-	3	10	49	123	128	155	187
시정	10 538	-	21	78	321	816	927	1 180	1 400
시청	2 266	1	-	12	56	116	131	202	249
광주광역시	11 934	1	7	51	235	591	809	1 105	1 465
동서남북광산구	265	-	-	1	4	6	20	20	25
동서남북광산구	1 114	-	1	3	23	57	87	101	134
동서남북광산구	1 859	-	-	8	50	131	153	196	268
동서남북광산구	2 144	-	1	8	38	113	148	215	245
시정	6 552	1	5	31	120	284	401	573	793
대전광역시	7 864	-	9	57	198	443	682	776	997
동서남북유대동	1 556	-	1	12	42	67	118	173	206
동서남북유대동	700	-	-	2	9	21	66	57	108
동서남북유대동	1 514	-	2	12	29	89	136	140	177
동서남북유대동	3 215	-	5	28	105	227	286	323	383
시정	879	-	1	3	13	39	76	83	123
경기도	160 581	10	275	1 741	6 708	14 635	17 527	17 164	20 396
수원시	2 505	-	1	17	78	181	284	315	378
광명시	578	-	1	6	19	42	60	71	83
관악시	1 337	-	-	7	39	102	149	170	185
성남시	590	-	-	4	20	37	75	74	110
수원시	1 398	-	-	17	86	128	138	194	182
수원시	622	-	-	11	41	71	66	96	85

학 력 별 야 가
Level of the Holder

Unit : F.H....Household

령 발 Holder				경 영 주 학 력 별 BY Educational Level of the Holder						Administrative Districts	
55 - 59	60 - 64	65 - 69	70세 이상 70 Years Old and More	무 학 No educational Career	초 등 학 교 Primary School	중 학 교 Middle School	고 등 학 교 High School	전 문 대 학 Vocational College	대 학 교 미 상 College and More		
1 531	1 444	1 048	1 038	830	3 404	2 530	2 514	109	402	Pusan-kwangyok-shi	
-	1	-	-	-	-	1	3	-	2	Chung-gu	
14	8	8	12	12	30	6	11	-	2	So-gu	
1	1	2	1	2	2	-	-	1	2	Tong-gu	
5	5	7	2	7	10	8	6	-	4	Yongdo-gu	
-	1	1	-	-	1	-	2	-	-	Pusanjin-gu	
4	-	2	-	-	3	1	8	1	4	Tongnae-gu	
19	12	13	3	1	29	28	32	-	8	Nam-gu	
40	45	15	16	5	87	91	70	-	9	Puk-gu	
29	22	24	39	39	65	52	63	1	13	Haendae-gu	
17	19	8	10	8	41	16	16	1	6	Saha-gu	
90	70	51	40	23	136	116	179	13	62	Kumjang-gu	
794	737	514	470	337	1 676	1 539	1 498	61	200	Kangso-gu	
1	1	1	-	-	-	-	4	-	2	Suyong-gu	
24	14	10	2	3	34	30	39	2	7	Sasang-gu	
493	508	392	443	393	1 290	642	583	29	81	Kijang-gun	
2 257	2 326	1 498	1 579	2 313	5 426	2 728	2 183	110	402	Taegu-kwangyok-shi	
513	506	307	338	458	1 216	646	552	25	104	Tong-gu	
28	18	9	6	8	39	16	24	2	5	So-gu	
9	6	4	-	1	2	6	6	-	16	Nam-gu	
189	202	120	120	132	423	267	274	17	63	Puk-gu	
183	178	112	133	115	395	253	259	22	84	Susong-gu	
85	86	54	72	116	171	97	78	4	8	Talso-gu	
1 250	1 330	892	910	1 483	3 180	1 443	990	40	122	Talsong-gun	
3 028	2 766	1 798	2 420	1 627	8 310	4 067	3 531	132	405	Inchon-kwangyok-shi	
222	211	150	175	120	649	293	294	7	21	Chung-gu	
2	4	-	2	-	6	1	9	-	3	Tong-gu	
29	24	15	19	1	36	34	55	3	31	Nam-gu	
25	28	19	15	15	55	35	49	2	9	Yonsu-gu	
162	127	80	116	50	294	217	282	22	46	Namdong-gu	
58	57	37	33	23	100	64	105	6	33	Bupyong-gu	
152	156	71	94	45	343	290	277	18	35	Kyeongyang-gu	
237	167	117	114	80	350	345	462	27	26	So-gu	
1 834	1 614	982	1 365	929	5 344	2 318	1 720	44	183	Kanghwa-gun	
307	378	327	487	364	1 133	470	278	3	18	Ongjin-gun	
2 111	2 217	1 670	1 672	2 309	5 101	2 374	1 818	71	261	Kwangju-kwangyok-shi	
52	53	41	43	74	98	34	50	-	9	Tong-gu	
197	206	169	136	147	470	226	220	8	43	So-gu	
344	325	219	165	278	780	414	336	13	38	Nam-gu	
369	396	280	331	450	914	398	303	9	70	Puk-gu	
1 149	1 237	961	997	1 360	2 839	1 302	909	41	101	Kwangsan-gu	
1 370	1 368	946	1 018	993	3 645	1 437	1 336	100	353	Taejon-kwangyok-shi	
282	280	193	182	188	775	269	227	21	76	Tong-gu	
118	121	105	93	65	329	136	111	5	54	Chung-gu	
283	257	161	228	195	703	246	269	15	86	So-gu	
523	543	379	413	448	1 457	604	571	47	88	Yusong-gu	
164	167	108	102	97	381	182	158	12	49	Taedok-gu	
26 061	24 843	14 728	16 493	14 179	67 665	36 132	36 332	1 631	4 642	Kyonggi-do	
424	367	207	253	167	823	523	746	44	202	Suwon-shi	
106	84	44	62	29	161	106	196	17	69	Changan-gu	
228	200	119	138	97	470	280	390	19	81	Kuonson-gu	
90	83	44	53	41	192	137	160	8	52	Paidal-gu	
220	197	120	116	86	444	327	448	18	75	Songnam-shi	
94	66	49	43	33	153	150	241	12	33	Sujong-gu	

1-6 경영주 연령 및

No. of Farm Households by Age and Educational

단위 : 농가...가구

행정구	영역	합계 Total	경영주연 By Age of the							
			20세 미만 Less than 20 Years Old	20 - 24	25 - 29	30 - 34	35 - 39	40 - 44	45 - 49	50 - 54
의안부	구구원양	154	-	-	1	4	8	18	13	24
	시시시시	622	-	-	5	41	49	54	85	73
	양양부	941	-	1	13	30	71	79	99	130
	안안안안	298	-	-	2	4	16	29	23	54
	동동동동	99	-	-	1	3	4	4	9	19
	천천천천	199	-	-	1	1	12	25	14	35
	원원원원	940	-	-	8	18	56	93	117	150
	소소소소	272	-	-	3	6	20	26	32	46
	오오오오	239	-	-	1	2	11	21	35	37
	시시시시	429	-	-	4	10	25	46	50	67
	시시시시	732	1	-	7	24	45	67	73	93
	시시시시	13 558	-	25	143	477	1 008	1 482	1 547	1 762
	시시시시	961	-	1	11	44	78	87	100	126
	시시시시	2 195	-	2	21	79	157	233	234	253
	시시시시	6 131	-	12	81	314	640	744	708	825
	시시시시	442	-	-	9	22	50	61	64	57
	시시시시	579	-	2	2	17	59	82	79	79
	시시시시	6 433	-	10	74	283	578	775	685	915
	시시시시	1 219	-	-	8	23	81	109	136	185
	시시시시	2 704	-	5	27	97	201	281	287	389
	시시시시	417	-	-	7	6	29	41	52	65
	시시시시	856	-	1	15	41	78	83	87	112
	시시시시	1 799	-	3	19	100	209	205	264	249
	시시시시	5 816	-	19	83	320	736	740	713	722
	시시시시	10 339	1	19	108	426	945	1 228	1 057	1 266
시시시시	17 553	1	20	160	667	1 384	1 695	2 013	2 249	
시시시시	10 277	1	18	100	452	936	983	1 044	1 284	
시시시시	4 467	-	6	57	201	438	508	447	547	
시시시시	4 931	-	7	46	230	472	455	467	616	
시시시시	9 268	-	22	129	448	1 023	1 027	880	1 133	
시시시시	4 640	1	11	45	163	425	495	363	521	
시시시시	9 615	1	17	88	340	810	964	776	1 075	
시시시시	10 309	2	25	130	456	1 113	1 233	1 123	1 250	
시시시시	9 369	1	18	107	446	877	1 101	1 042	1 175	
시시시시	12 636	1	22	131	524	1 163	1 468	1 345	1 566	
시시시시	7 253	-	8	76	292	648	757	830	988	
강원도		83 126	8	115	751	2 979	7 144	8 206	7 067	10 810
충청북도	시시시시	6 878	-	5	61	240	596	699	544	825
	시시시시	8 320	-	4	57	242	698	915	642	1 014
	시시시시	8 048	-	4	46	145	438	632	741	1 119
	시시시시	2 009	-	1	6	29	68	118	166	265
	시시시시	706	-	3	7	25	49	75	91	127
	시시시시	766	-	-	5	21	50	59	86	149
	시시시시	5 795	1	6	29	116	267	360	461	750
	시시시시	8 694	4	25	105	417	906	928	662	986
	시시시시	6 786	-	13	67	275	644	802	543	744
	시시시시	4 894	-	5	37	134	360	446	383	598
	시시시시	5 854	1	8	65	270	682	676	531	776
	시시시시	4 089	-	11	52	144	345	423	379	572
	시시시시	5 405	-	8	56	305	620	591	619	779
	시시시시	2 587	-	3	34	123	253	246	191	308
	시시시시	2 613	1	2	37	131	339	282	180	339
	시시시시	3 097	-	6	28	159	360	371	228	381
	시시시시	3 175	-	10	34	123	242	280	304	491
시시시시	3 410	1	1	25	80	227	303	316	587	
충청북도		99 407	7	108	829	2 924	7 252	9 366	9 024	11 973
충청남도	시시시시	4 026	-	4	41	129	304	427	455	542
	시시시시	1 680	-	2	21	52	116	176	173	245
	시시시시	2 346	-	2	20	77	188	251	282	297
	시시시시	13 194	1	11	115	391	1 062	1 400	1 169	1 647
	시시시시	8 431	-	8	81	259	624	864	722	998
	시시시시	16 086	2	16	152	480	1 147	1 534	1 564	1 916
	시시시시	7 929	-	5	64	244	510	680	695	868
	시시시시	8 971	-	6	54	200	545	727	796	1 055
	시시시시	9 790	2	26	97	279	699	818	875	1 173

학 력 별 농 가

Level of the Holder

Unit : F.H....Household

령 별 Holder				경 영 주 황 력 별 BY Educational Level of the Holder						Administrative Districts	
55 - 59	60 - 64	65 - 69	70세 이상 70 Years Old and More	무 학 No educational Career	초 등 학 교 Primary School	중 학 교 Middle School	고 등 학 교 High School	전 문 대 학 Vocational College	대학교 이상 College and More		
25	25	16	20	13	74	32	29	-	6		Chungwon-gu
101	106	55	53	40	217	145	178	6	36		Pundang-gu
150	155	106	107	92	343	200	261	7	38		Uijongbu-shi
50	57	29	34	13	83	51	103	3	45		Anyang-shi
19	18	9	13	5	25	13	38	2	16		Manan-gu
31	39	20	21	8	58	38	65	1	29		Tongan-gu
164	128	92	114	50	326	210	289	14	51		Puchon-shi
46	28	32	33	20	86	70	78	6	12		Wonmi-gu
44	38	22	28	11	69	53	82	5	19		Sosa-gu
74	62	38	53	19	171	87	129	3	20		Qjong-gu
139	127	76	80	44	308	166	182	8	24		Kwangmyong-shi
2 269	2 173	1 317	1 355	1 223	5 930	2 903	2 985	147	370		Pyongtaek-shi
155	164	95	100	93	312	257	262	6	31		Tongduchon-shi
328	354	232	302	504	661	562	413	14	41		Ansan-shi
967	877	482	481	326	1 924	1 378	2 091	75	357		Koyang-shi
69	49	24	37	20	111	112	144	6	49		Kwachon-shi
96	95	38	30	11	198	194	146	8	22		Kuri-shi
1 066	916	507	624	464	2 512	1 634	1 558	58	207		Namyangju-shi
244	202	108	123	64	577	214	299	15	50		Osan-shi
425	408	293	291	178	942	721	731	32	100		Shihung-shi
73	57	45	42	41	170	94	96	3	13		Kunpo-shi
141	111	76	111	49	273	208	252	15	59		Uiwang-shi
269	239	123	119	91	522	470	628	22	66		Hanam-shi
825	755	393	510	394	2 242	1 520	1 506	53	101		Yangju-gun
1 704	1 616	953	1 016	1 020	4 587	2 345	2 111	64	212		Yoju-gun
2 955	2 891	1 663	1 855	1 486	8 184	4 018	3 310	176	379		Hwasong-gun
1 709	1 535	1 005	1 210	874	4 827	1 902	2 366	51	257		Paju-gun
665	707	405	486	467	1 940	1 020	899	36	105		Kwangju-gun
799	834	487	518	443	2 292	1 133	941	34	88		Yonchon-gun
1 445	1 444	787	930	871	4 288	1 978	1 843	77	211		Pochon-gun
722	787	501	606	621	2 227	860	778	19	135		Kapyong-gun
1 601	1 610	1 055	1 278	1 401	4 413	1 909	1 572	64	256		Yangpyong-gun
1 621	1 587	900	869	740	4 665	2 260	2 264	103	277		Ichon-gun
1 453	1 422	847	880	694	3 865	2 315	2 136	103	256		Yongin-gun
2 096	1 916	1 164	1 240	1 172	5 321	2 874	2 622	257	390		Ansong-gun
1 217	1 063	598	776	480	2 355	1 774	2 350	99	195		Kimpo-gun
14 933	13 178	8 235	9 700	11 818	42 612	15 606	11 146	409	1 535		Kangwon-do
1 226	1 094	704	884	907	3 272	1 235	1 162	35	267		Chuncheon-shi
1 409	1 415	904	1 020	1 080	4 168	1 541	1 253	44	234		Wonju-shi
1 492	1 319	893	1 219	1 479	4 135	1 166	1 062	37	169		Kangrung-shi
396	363	280	317	327	911	365	364	15	27		Tonghae-shi
123	106	58	42	96	335	144	105	4	22		Taebaek-shi
152	106	52	86	62	305	219	153	6	21		Sokcho-shi
1 095	1 106	739	865	1 360	3 063	751	548	25	48		Samchok-shi
1 484	1 390	823	964	1 286	4 573	1 688	961	47	139		Hongchon-gun
1 156	1 117	714	711	918	3 588	1 177	920	33	150		Hongsong-gun
870	865	553	643	973	2 765	631	456	12	57		Younswol-gun
1 032	814	483	516	871	3 327	953	609	31	63		Pyongchang-gun
734	638	385	406	744	2 378	589	327	7	44		Chongson-gun
1 008	644	382	393	254	2 560	1 498	996	35	62		Chorwon-gun
481	412	226	310	314	1 288	497	425	15	48		Hwachon-gun
442	398	222	240	244	1 234	656	426	13	40		Yanggu-gun
513	467	277	307	324	1 741	644	327	15	46		Inje-gun
587	439	261	404	243	1 317	956	602	20	37		Kosong-gun
733	485	279	373	336	1 652	896	450	15	61		Yangyang-gun
17 044	17 189	11 382	12 309	15 828	51 785	15 924	13 141	611	2 118		Chungchongbuk-do
678	636	401	409	467	1 784	755	820	25	175		Chongju-shi
305	265	160	165	206	740	284	357	14	79		Sangdang-gu
373	371	241	244	261	1 044	471	463	11	96		Hungdok-gu
2 325	2 257	1 369	1 447	1 789	7 113	2 077	1 796	90	329		Chungju-shi
1 482	1 393	917	1 083	1 454	4 343	1 358	1 079	38	159		Chechon-shi
2 718	2 870	1 792	1 895	2 313	8 683	2 555	2 032	107	396		Chongwon-gun
1 316	1 440	959	1 148	1 287	4 568	1 025	897	42	110		Poun-gun
1 434	1 620	1 194	1 340	1 705	4 493	1 366	1 166	77	164		Okchon-gun
1 670	1 661	1 211	1 279	1 954	4 515	1 677	1 385	64	195		Yangdong-gun

1-6 경영주 연령 및
No. of Farm Households by Age and Educational

단위 : 농가...가구

행정구	영역	합계 Total	경영주 By Age of the							
			20세 미만 Less than 20 Years Old	20 - 24	25 - 29	30 - 34	35 - 39	40 - 44	45 - 49	50 - 54
충청남도	군	6 419	-	8	36	196	510	605	587	788
	시	8 894	2	9	55	273	626	802	775	1 053
	읍	9 030	-	9	81	313	774	909	829	1 162
	면	4 467	-	2	41	102	309	400	347	513
	군소	2 170	-	4	12	58	142	200	210	258
중 청 남 도		192 741	14	346	1 459	5 149	12 885	16 905	20 706	24 275
전라북도	시	12 405	-	22	90	403	957	1 261	1 341	1 507
	시	14 072	1	35	114	429	1 028	1 224	1 455	1 606
	시	12 060	1	20	98	310	738	990	1 278	1 603
	시	13 160	-	13	95	360	985	1 282	1 454	1 658
	시	15 715	5	30	132	471	1 065	1 305	1 775	2 148
	시	10 142	3	10	70	245	635	848	1 011	1 265
	시	7 907	-	13	47	171	472	683	824	868
	시	16 721	-	23	89	391	1 058	1 509	1 727	2 009
	시	15 386	-	24	113	422	1 117	1 371	1 649	1 927
	시	11 465	1	8	64	209	597	805	1 210	1 445
	시	8 217	-	20	52	176	450	624	773	940
	시	13 277	-	27	102	370	850	1 164	1 434	1 642
	시	14 168	1	31	114	427	985	1 352	1 565	1 732
	시	10 069	1	17	79	264	642	835	1 221	1 495
	시	17 390	1	51	195	493	1 273	1 599	1 946	2 351
시	587	-	2	5	8	33	53	43	79	
전 라 북 도		152 257	8	154	796	3 396	8 091	11 089	15 382	18 679
전라남도	시	5 326	-	9	33	130	294	427	634	709
	시	1 987	-	5	15	33	89	163	250	257
	시	3 339	-	4	18	97	205	264	384	452
	시	9 583	-	5	36	148	425	677	1 061	1 192
	시	16 826	1	19	95	425	1 056	1 474	1 836	2 159
	시	16 834	1	18	91	361	839	1 095	1 605	1 967
	시	13 686	1	13	99	303	651	931	1 389	1 538
	시	16 755	-	14	76	377	920	1 272	1 759	2 105
	시	11 830	1	11	64	268	689	926	1 283	1 515
	시	7 713	-	9	29	159	378	525	730	873
	시	5 542	-	4	28	131	313	475	446	659
	시	5 793	1	10	35	158	353	467	551	625
	시	7 812	-	9	35	194	403	517	742	845
	시	8 004	2	6	38	149	376	465	678	921
	시	14 727	1	18	72	330	773	994	1 471	2 009
시	11 826	-	9	65	263	621	844	1 197	1 562	
전 라 남 도		251 914	21	261	1 254	5 047	11 817	15 705	24 143	32 224
전라남도	시	1 057	-	1	4	26	60	67	105	125
	시	874	-	-	3	10	31	56	97	100
	시	15 393	3	15	81	288	645	999	1 536	1 889
	시	18 599	-	20	86	416	990	1 214	1 700	2 317
	시	2 192	-	8	20	57	137	162	272	328
	시	7 641	-	8	37	143	294	506	816	945
	시	10 373	-	6	45	191	430	653	1 038	1 375
	시	8 644	-	3	38	159	391	448	714	996
	시	5 905	-	4	24	131	289	358	523	751
	시	10 117	-	11	46	161	387	621	1 089	1 332
	시	19 791	-	23	76	311	729	1 188	1 861	2 319
	시	11 730	2	5	49	195	468	716	1 051	1 347
	시	11 097	-	11	50	221	382	564	766	1 299
	시	10 525	1	9	71	229	513	667	926	1 161
	시	9 721	2	7	45	178	460	528	875	1 178
	시	17 675	-	13	98	388	1 011	1 152	1 762	2 348
	시	13 002	6	12	82	360	733	859	1 196	1 625
	시	13 644	1	18	74	339	744	971	1 502	1 912
	시	10 052	1	14	56	213	455	590	869	1 196
	시	11 126	-	8	50	206	551	635	1 150	1 572
시	9 498	-	14	40	164	418	581	793	1 183	
시	10 913	-	15	64	190	481	673	1 139	1 661	

학 력 별 농 가

Level of the Holder

Unit : F.H....Household

형 별 Holder				경 영 주 환 학 력 별 BY Educational Level of the Holder							Administrative Districts
55 - 59	60 - 64	65 - 69	70세 이상 and More	무 교육 경력 No educational Career	초 등 학 교 Primary School	중 학 교 Middle School	고 등 학 교 High School	전 문 대 학 Vocational College	대 학 교 이 상 College and More		
1 129	1 157	668	735	924	3 344	1 007	968	38	138	Chinchon-gun	
1 529	1 536	1 039	1 195	1 622	4 739	1 404	918	40	171	Koesan-gun	
1 548	1 474	1 026	905	1 024	4 718	1 706	1 339	64	179	Umsong-gun	
816	768	546	623	920	2 460	618	416	16	37	Tanyang-gun	
399	377	260	250	369	1 025	376	325	10	65	Chungpyong-chulchangs	
32 331	34 779	22 210	21 682	28 228	107 686	29 441	23 027	1 365	2 994	Chungchongnam-do	
2 087	2 094	1 306	1 337	1 183	6 350	2 190	2 266	118	298	Chonan-shi	
2 306	2 483	1 673	1 718	3 093	7 366	1 801	1 513	87	212	Kongju-shi	
2 086	2 086	1 401	1 449	1 664	7 342	1 613	1 235	55	151	Poryong-shi	
2 313	2 363	1 321	1 316	1 280	6 790	2 547	2 149	114	280	Asan-shi	
2 639	2 847	1 650	1 648	2 275	9 448	2 128	1 553	100	211	Sosan-shi	
1 706	1 880	1 258	1 211	1 847	5 325	1 534	1 203	60	173	Kumsan-gun	
1 278	1 431	998	1 122	1 228	4 159	1 240	1 040	62	178	Yonggi-gun	
2 729	2 970	2 140	2 076	2 612	8 464	2 872	2 357	111	305	Nonsan-gun	
2 518	2 740	1 888	1 617	2 097	9 376	2 048	1 560	99	206	Puyo-gun	
1 891	2 169	1 560	1 506	1 862	6 588	1 552	1 251	56	156	Sochon-gun	
1 493	1 613	1 050	1 026	1 555	5 023	871	648	45	75	Chongyang-gun	
2 225	2 504	1 537	1 422	1 966	7 484	2 094	1 442	112	179	Hongsong-gun	
2 444	2 610	1 523	1 384	1 891	7 467	2 578	1 851	159	222	Yesan-gun	
1 710	1 816	1 000	989	1 469	6 359	1 446	685	37	73	Tae'an-gun	
2 827	3 071	1 823	1 760	2 103	9 869	2 821	2 195	144	258	Tangjin-gun	
79	102	82	101	103	276	106	79	6	17	Kyeryong-chulchangso	
26 240	27 991	20 756	19 675	31 214	74 054	24 766	19 109	588	2 526	Chollabuk-do	
953	943	641	553	704	2 087	1 126	1 207	33	169	Chonju-shi	
371	353	236	215	310	867	353	373	15	69	Wansan-gu	
582	590	405	338	394	1 220	773	834	18	100	Tokchin-gu	
1 631	1 775	1 384	1 249	1 214	4 199	1 994	1 796	85	295	Kunsan-shi	
2 808	2 996	2 148	1 809	2 144	7 851	3 432	2 910	74	415	Iksan-shi	
2 889	3 243	2 414	2 311	3 712	7 686	2 825	2 276	63	272	Chongup-shi	
2 323	2 467	1 885	2 086	3 538	6 938	1 778	1 231	40	161	Namwon-shi	
2 866	3 155	2 326	1 885	2 494	8 095	3 007	2 727	61	371	Kimje-shi	
2 008	2 092	1 519	1 454	2 622	5 571	2 005	1 350	52	230	Wanju-gun	
1 263	1 451	1 067	1 229	1 924	3 961	1 166	566	15	81	Chinan-gun	
954	1 038	722	772	1 293	2 934	785	460	23	47	Muju-gun	
951	1 041	784	817	1 651	2 921	720	436	12	53	Changsu-gun	
1 366	1 399	1 190	1 112	2 000	4 246	865	617	11	73	Imshil-gun	
1 516	1 439	1 196	1 218	2 339	4 099	823	638	24	81	Sunchang-gun	
2 648	2 820	1 858	1 733	3 308	7 602	2 191	1 433	51	142	Kochang-gun	
2 064	2 132	1 622	1 447	2 271	5 864	2 049	1 462	44	136	Puan-gun	
46 433	46 446	33 970	34 593	53 827	131 077	40 666	23 131	902	2 311	Chollanam-do	
192	203	128	146	176	469	201	202	4	5	Mokpo-shi	
158	171	114	134	223	365	154	122	4	6	Yosu-shi	
2 695	2 899	2 097	2 246	3 726	8 345	1 965	1 153	74	130	Sunchon-shi	
3 124	3 395	2 615	2 722	3 602	9 021	3 456	2 189	69	262	Naju-shi	
382	318	273	235	331	1 104	445	286	14	12	Yochon-shi	
1 517	1 380	1 025	970	1 703	3 849	1 179	818	31	61	Kwangyang-shi	
1 824	1 765	1 412	1 634	2 393	5 553	1 350	898	26	153	Tamyang-gun	
1 472	1 686	1 332	1 405	1 982	5 108	916	545	27	66	Koksong-gun	
1 105	1 058	825	837	1 199	3 317	795	511	26	57	Kuryo-gun	
1 848	1 877	1 331	1 414	2 354	5 651	1 376	669	29	38	Yochon-gun	
3 551	3 918	2 859	2 956	4 767	10 794	2 668	1 344	100	118	Kohung-gun	
2 114	2 297	1 697	1 789	2 766	6 261	1 530	1 034	34	105	Posong-gun	
2 032	2 104	1 714	1 954	3 350	5 631	1 258	724	25	109	Hwasun-gun	
1 961	1 944	1 539	1 504	2 655	5 332	1 626	810	29	73	Changhung-gun	
1 775	1 903	1 362	1 408	1 749	5 362	1 461	1 007	28	114	Kangjin-gun	
3 422	3 213	2 283	1 985	2 930	9 473	3 418	1 627	68	159	Haenam-gun	
2 269	2 426	1 701	1 733	2 316	6 916	2 290	1 278	59	143	Yongam-gun	
2 471	2 316	1 666	1 630	2 243	6 858	2 611	1 719	61	152	Muan-gun	
1 917	1 948	1 405	1 388	2 530	4 666	1 601	1 088	30	137	Hampyong-gun	
2 151	2 036	1 399	1 368	3 061	4 868	1 932	1 127	35	103	Yongwang-gun	
1 778	1 781	1 276	1 470	1 979	5 028	1 450	887	27	127	Changsong-gun	
2 287	1 942	1 331	1 130	1 671	6 072	2 175	901	36	58	Wando-gun	

1-6 경영주 연령 및
No. of Farm Households by Age and Educational

단위 : 농가...가구

행 정 구 역	합 계 Total	경 영 주 연 By Age of the							
		20세 미만 Less than 20 Years Old	20 - 24	25 - 29	30 - 34	35 - 39	40 - 44	45 - 49	50 - 54
진신도안군	9 331 13 014	1 4	9 27	34 81	157 314	439 779	531 966	935 1 428	1 325 1 940
경상북도	259 454	16	243	1 499	5 849	14 323	20 092	25 716	31 639
포항시	16 033	-	5	65	272	704	1 073	1 485	1 841
남부	6 563	-	2	24	114	278	446	623	761
구리시	9 470	-	3	41	158	426	627	862	1 080
경북	21 445	1	17	105	362	869	1 456	2 163	2 893
주천동	16 065	3	21	105	429	1 022	1 382	1 654	1 723
마천시	18 243	-	18	86	336	945	1 431	1 842	2 317
주천시	10 059	1	17	61	262	647	850	940	1 149
주경시	11 308	1	13	99	308	831	1 083	1 272	1 428
상주시	15 489	-	13	91	264	748	1 181	1 648	2 073
경산시	22 570	3	35	140	582	1 398	1 844	2 194	2 648
경남	10 583	-	8	51	228	587	799	1 012	1 182
경관시	10 809	-	18	70	266	663	907	1 231	1 480
경상	7 299	-	3	41	170	356	533	688	892
경북	17 637	4	9	72	340	1 008	1 348	1 696	2 121
경남	6 497	-	4	43	163	378	537	645	868
경북	4 693	-	4	32	97	270	353	422	621
경남	7 779	-	2	23	106	305	494	676	1 032
경북	10 670	1	7	43	207	495	792	1 110	1 261
경남	6 148	-	7	42	197	351	472	581	726
경북	10 407	1	13	143	477	923	975	1 147	1 168
경남	6 627	-	4	36	138	380	528	681	869
경북	12 771	-	11	61	256	656	935	1 225	1 478
경남	8 215	-	8	63	257	512	714	776	934
경북	7 279	1	5	23	97	233	347	564	823
경남	828	-	1	4	35	42	58	64	112
경상남도	197 920	6	183	1 161	4 469	10 273	14 403	19 073	23 721
창원시	5 849	-	11	35	204	438	654	666	739
원산시	11 918	-	13	72	243	578	838	1 191	1 463
진주시	918	-	-	5	3	31	60	96	127
남동읍	460	-	-	1	9	24	29	61	78
주포원	177	-	-	-	3	10	14	13	28
산하읍	10 363	-	13	66	228	513	735	1 021	1 230
마산포원	4 710	-	2	19	103	269	344	468	564
합회	3 925	-	2	15	82	211	274	384	451
진주시	785	-	-	4	21	58	70	84	113
주해영천	15 336	-	15	104	422	972	1 241	1 590	2 007
사시시	1 144	-	-	3	23	48	76	102	119
시시시	6 816	1	3	35	118	305	445	614	779
시시시	10 002	-	10	60	225	463	701	993	1 290
시시시	9 988	-	9	90	366	799	1 027	1 271	1 390
시시시	14 702	-	5	76	354	847	1 362	1 610	1 811
시시시	9 057	-	8	51	178	425	649	959	1 039
시시시	7 703	-	6	35	135	318	427	580	855
시시시	9 404	-	7	47	210	494	668	855	1 103
시시시	12 195	2	7	52	232	632	847	1 101	1 429
시시시	4 201	-	6	47	132	296	391	426	543
시시시	10 198	-	9	66	219	460	684	995	1 193
시시시	12 365	-	20	61	235	453	674	1 044	1 385
시시시	10 397	-	13	63	262	570	759	977	1 181
시시시	8 719	-	6	44	161	424	539	813	1 105
시시시	9 538	-	14	54	164	443	592	794	1 087
시시시	10 550	2	10	80	226	462	691	924	1 142
시시시	13 128	1	9	67	257	577	794	1 100	1 497
제주도	39 781	2	48	533	1 952	3 469	3 650	4 814	5 738
제주시	6 048	-	1	80	266	587	651	826	970
서귀포시	7 570	-	10	102	503	830	831	1 070	1 128
남제주	13 623	-	5	102	382	768	1 013	1 429	1 856
남제주	12 540	2	32	249	801	1 284	1 155	1 489	1 784

학 력 별 야 가
Level of the Holder

Unit : F.H....Household

형 별 Holder				경 영 주 학 력 별 BY Educational Level of the Holder						Administrative Districts
55 - 59	60 - 64	65 - 69	70세 이상 70 Years Old and More	무 교육 경력 No educational Career	초 등 학 교 Primary School	중 학 교 Middle School	고 등 학 교 High School	전문 대학 Vocational College	대학교 이상 College and More	
1 819	1 739	1 171	1 171	2 013	4 648	1 772	801	33	64	Chindo-gun
2 569	2 127	1 415	1 364	2 108	6 386	3 037	1 391	33	59	Shinan-gun
44 794	45 995	32 699	36 589	56 760	122 660	43 160	31 653	1 658	3 563	Kyongsangbuk-do
2 837	2 976	2 231	2 544	4 087	6 826	2 954	1 864	133	169	Pohang-shi
1 125	1 217	928	1 045	1 542	2 765	1 323	820	49	64	Nam-gu
1 712	1 759	1 303	1 499	2 545	4 061	1 631	1 044	84	105	Puk-gu
3 854	3 942	2 757	3 026	5 776	9 211	3 335	2 657	124	342	Kyongju-shi
2 540	2 853	2 087	2 246	2 952	7 457	2 903	2 389	127	237	Kimchon-shi
3 213	3 075	2 260	2 720	4 057	9 641	2 458	1 769	76	242	Andong-shi
1 616	1 872	1 258	1 386	2 076	4 201	1 887	1 702	56	137	Kumi-shi
1 869	1 753	1 211	1 440	1 856	5 538	1 862	1 757	110	185	Yongju-shi
2 802	2 901	1 988	1 780	3 305	7 844	2 383	1 655	86	216	Yongchon-shi
3 736	3 880	2 839	3 271	4 721	11 015	3 552	2 690	234	358	Sangju-shi
1 917	2 046	1 248	1 505	2 431	5 263	1 669	1 037	68	115	Mungyong-shi
1 795	1 755	1 270	1 354	1 859	4 750	2 109	1 737	95	259	Kyongsan-shi
1 274	1 342	945	1 055	1 409	3 569	1 243	906	53	119	Kunwi-gun
2 966	3 172	2 273	2 628	3 946	7 997	2 984	2 356	104	250	Uisong-gun
1 142	1 171	792	754	1 117	3 409	1 236	639	24	72	Chongsong-gun
880	829	556	629	903	2 605	740	403	15	27	Yongyang-gun
1 475	1 433	1 042	1 191	1 807	3 838	1 382	671	24	57	Yangdok-gun
1 824	1 969	1 388	1 573	2 848	4 615	1 900	1 109	45	153	Chongdo-gun
1 050	1 060	817	845	1 489	2 795	1 046	711	31	76	Koryong-gun
1 589	1 517	1 179	1 275	2 112	4 331	1 854	1 864	78	168	Songju-gun
1 119	1 140	825	907	1 271	3 008	1 256	941	37	114	Chilgok-gun
2 304	2 342	1 527	1 976	3 097	6 310	1 846	1 306	68	144	Yechon-gun
1 499	1 386	962	1 104	1 722	4 367	1 247	759	37	83	Ponghwa-gun
1 349	1 447	1 121	1 269	1 838	3 715	1 062	600	30	34	Ulchin-gun
144	134	123	111	81	355	252	131	3	6	Ullung-gun
34 351	36 243	26 927	27 110	49 352	85 773	33 465	25 142	1 142	3 046	Kyongsangnam-do
890	946	690	576	885	1 970	1 402	1 388	43	161	Changwon-shi
2 096	2 135	1 576	1 713	2 641	4 924	2 233	1 840	65	215	Ulsan-shi
184	180	103	129	172	371	184	165	3	23	Chung-gu
90	65	54	49	82	140	85	117	5	31	Nam-gu
36	26	19	28	26	92	35	22	-	2	Tong-gu
1 786	1 864	1 400	1 507	2 361	4 321	1 929	1 536	57	159	Ulju-gu
785	865	662	629	1 030	1 954	927	665	31	103	Masan-shi
667	734	567	538	898	1 723	719	491	20	74	Happo-gu
118	131	95	91	132	231	208	174	11	29	Hoewon-gu
2 639	2 713	1 888	1 745	3 492	7 102	2 481	1 785	139	337	Chinju-shi
200	206	159	208	150	418	253	274	10	39	Chinhae-shi
1 226	1 328	980	982	1 893	3 168	1 126	561	26	42	Tongyong-shi
1 818	1 758	1 334	1 350	2 408	4 084	1 947	1 340	76	147	Sachon-shi
1 597	1 514	1 036	889	1 218	3 614	2 428	2 378	95	255	Kimhae-shi
2 471	2 643	1 841	1 682	3 223	6 445	2 634	2 084	123	193	Miryang-shi
1 433	1 582	1 260	1 473	2 154	3 444	1 971	1 300	57	131	Koje-shi
1 335	1 594	1 221	1 197	2 637	3 273	1 050	657	25	61	Uiryong-gun
1 665	1 819	1 297	1 239	2 042	4 020	1 696	1 462	54	130	Haman-gun
2 203	2 357	1 703	1 630	3 338	5 027	2 149	1 475	39	167	Changnyong-gun
683	710	457	510	624	1 490	932	983	46	126	Yangsan-gun
1 789	1 844	1 468	1 471	2 627	4 790	1 496	1 085	49	151	Kosong-gun
2 038	2 308	1 945	2 202	3 154	5 972	1 863	1 174	56	146	Namhae-gun
1 793	1 910	1 478	1 391	2 667	4 907	1 669	998	45	111	Hadong-gun
1 614	1 676	1 148	1 189	2 590	3 848	1 258	840	39	144	Sanchong-gun
1 776	1 730	1 384	1 500	3 042	4 343	1 084	891	42	136	Hamyang-gun
1 885	1 994	1 522	1 612	3 245	4 970	1 138	1 030	41	126	Kochang-gun
2 415	2 611	1 878	1 922	4 292	6 010	1 728	932	41	125	Hapchon-gun
6 415	5 850	3 486	3 824	7 215	10 675	8 349	10 943	623	1 976	Cheju-do
996	829	432	410	698	1 368	1 222	1 960	147	653	Cheju-shi
1 109	1 014	512	461	953	1 657	1 432	2 654	193	681	Sogwipo-shi
2 409	2 266	1 519	1 874	3 270	4 367	2 927	2 726	93	240	Pukcheju-gun
1 901	1 741	1 023	1 079	2 294	3 283	2 768	3 603	190	402	Namjeju-gun

1-7 영농승계자거

No. of Farm Households by Residing Place

단위 : 농가...가구

영농승계자 없는 가구 F. Hs. Without Farmer's Successor	영농승계 F. Hs. Having					
	계 Total					
	소계 Sub-total	15 - 19세 15-19 Yrs.	20 - 29	30 - 39	40이상 over 40 Yrs.	
전국	1 304 315	197 161	25 348	85 237	61 987	24 589
경지규모별						
경지없는 농가	22 214	1 706	363	829	387	127
0.1ha 미만	14 502	1 219	204	493	325	197
0.1-0.2	93 960	8 400	1 115	3 246	2 535	1 504
0.2-0.3	89 239	9 486	1 169	3 734	2 975	1 608
0.3-0.5	191 616	24 706	3 055	10 029	7 803	3 819
0.5-0.7	167 250	24 196	2 831	10 114	7 813	3 438
0.7-1.0	208 009	32 869	3 891	14 076	10 700	4 202
1.0-1.5	226 602	38 727	4 710	17 085	12 451	4 481
1.5-2.0	129 263	23 589	3 126	10 690	7 326	2 447
2.0-2.5	66 895	12 659	1 881	5 866	3 781	1 131
2.5-3.0	36 653	7 207	1 073	3 329	2 103	702
3.0-5.0	45 472	9 473	1 464	4 377	2 893	739
5.0ha 이상	12 640	2 924	466	1 369	895	194
영농형태별						
과채류	712 717	111 089	12 709	47 192	36 013	15 175
벼	119 723	24 009	3 414	11 313	6 985	2 297
작물	218 494	28 250	4 010	12 109	8 800	3 331
축산	40 764	4 948	750	2 210	1 463	525
농림어업	8 974	1 093	224	499	281	89
전업	61 453	8 498	1 029	3 417	2 718	1 334
양잠	137 347	18 653	3 136	8 237	5 531	1 749
기타	524	59	8	28	14	9
타	4 319	562	68	232	182	80
전.결.업.별						
전.결.업	761 427	87 850	11 965	30 819	29 904	15 162
제1종	542 888	109 311	13 383	54 418	32 083	9 427
제2종	226 740	50 714	6 253	26 245	14 247	3 969
제3종	316 148	58 597	7 130	28 173	17 836	5 458
시.도.별						
서울	2 428	320	39	160	94	27
부산	8 111	1 683	212	684	536	251
대구	11 335	1 847	227	802	558	260
인천	14 293	3 784	459	1 577	1 236	512
광주	9 388	2 558	285	968	870	435
대전	6 456	1 417	156	542	467	252
경상	137 279	23 359	2 910	10 002	7 796	2 651
충청	73 410	9 811	1 095	4 086	3 451	1 179
충남	87 046	12 384	1 681	5 260	3 955	1 488
충북	168 929	23 877	3 428	10 267	7 332	2 850
전라	138 142	14 158	1 735	6 670	4 234	1 519
경남	206 542	45 517	6 120	18 152	13 818	7 427
경북	232 573	26 946	2 871	11 483	8 959	3 633
제주	181 454	16 495	1 900	8 009	5 276	1 310
제주	26 929	13 005	2 230	6 575	3 405	795
시.도.별						
서울	2 428	320	39	160	94	27
구	2	2	-	-	1	1
구	2	-	-	-	-	-
구	92	23	2	15	6	-
구	26	4	-	1	1	2
구	16	1	-	1	-	-
구	53	33	3	19	9	2
구	72	3	1	2	-	-
구	62	20	1	9	10	-
구	551	123	14	54	43	12

주 지 및 연 령 별 농 가

and Age of the Farmers' Successors

Unit : F.H....Household

자 인 은 가 구 Farmers' Successors										Administrative Districts
동 거 승 계 자 Successor Living Together with Holder					이 동 거 승 계 자 Successor no Living Together with Holder					
소 계 Sub-total	15 - 19세 15-19 Yrs.	20 - 29	30 - 39	40이상 over 40 Yrs.	소 계 Sub-total	15 - 19세 15-19 Yrs.	20 - 29	30 - 39	40이상 over 40 Yrs.	
136 244	23 416	64 482	35 328	13 018	60 917	1 932	20 755	26 659	11 571	Whole Country
										By Size of Cropland
1 421	339	690	294	98	285	24	139	93	29	Without Cropland
880	191	394	207	88	339	13	99	118	109	Less than 0.1ha
5 630	1 048	2 557	1 401	624	2 770	67	689	1 134	880	0.1 - 0.2
6 222	1 106	2 848	1 597	671	3 264	63	886	1 378	937	0.2 - 0.3
16 314	2 865	7 663	4 156	1 630	8 392	190	2 366	3 647	2 189	0.3 - 0.5
15 855	2 628	7 580	4 095	1 552	8 341	203	2 534	3 718	1 886	0.5 - 0.7
21 780	3 614	10 524	5 586	2 056	11 089	277	3 552	5 114	2 146	0.7 - 1.0
26 434	4 320	12 789	6 809	2 516	12 293	390	4 296	5 642	1 965	1.0 - 1.5
16 746	2 840	7 920	4 362	1 624	6 843	286	2 770	2 964	823	1.5 - 2.0
9 353	1 718	4 379	2 428	828	3 306	163	1 487	1 353	303	2.0 - 2.5
5 506	960	2 555	1 424	567	1 701	113	774	679	135	2.5 - 3.0
7 613	1 356	3 434	2 217	606	1 860	108	943	676	133	3.0 - 5.0
2 490	431	1 149	752	158	434	35	220	143	36	5.0ha and More
										By Type of Farming
74 419	11 755	35 304	19 632	7 728	36 670	954	11 888	16 381	7 447	Paddy
17 164	3 179	8 854	3 962	1 169	6 845	235	2 459	3 023	1 128	Fruits
19 745	3 691	8 973	5 188	1 893	8 505	319	3 136	3 612	1 438	Vegetables
3 501	671	1 639	877	314	1 447	79	571	586	211	Oil and Cash
940	215	424	229	72	153	9	75	52	17	Flowering Plants
5 495	937	2 590	1 411	557	3 003	92	827	1 307	777	Upland Field Crops
14 529	2 900	6 490	3 904	1 235	4 124	236	1 747	1 627	514	Livestock
43	7	19	9	8	16	1	9	5	1	Sericulture
408	61	189	116	42	154	7	43	66	38	Etc.
										By Income Source
46 954	10 841	18 715	11 811	5 587	40 896	1 124	12 104	18 093	9 575	Full Time Farming
89 290	12 575	45 767	23 517	7 431	20 021	808	8 651	8 566	1 996	Part Time Farming
39 544	5 851	21 491	9 420	2 782	11 170	402	4 754	4 827	1 187	Type 1 Part Time
49 746	6 724	24 276	14 097	4 649	8 851	406	3 897	3 739	809	Type 2 Part Time
										By Shi & Do
288	39	148	76	25	32	-	12	18	2	Seoul-tukpyolshi
1 272	199	563	358	152	411	13	121	178	99	Pusan-kwangyok-shi
1 477	222	697	383	175	370	5	105	175	85	Taegu-kwangyok-shi
2 249	397	993	603	256	1 535	62	584	633	256	Inchon-kwangyok-shi
1 590	265	756	410	159	968	20	212	460	276	Kwangju-kwangyok-shi
1 042	148	455	300	139	375	8	87	167	113	Taejon-kwangyok-shi
19 086	2 803	8 660	5 829	1 794	4 273	107	1 342	1 967	857	Kyonggi-do
7 257	1 011	3 215	2 307	724	2 554	84	871	1 144	455	Kangwon-do
8 511	1 514	4 024	2 274	699	3 873	167	1 236	1 681	789	Chungchongbuk-do
16 784	3 183	7 648	4 391	1 562	7 093	245	2 619	2 941	1 288	Chungchongnam-do
10 939	1 650	5 559	2 832	898	3 219	85	1 111	1 402	621	Chollabuk-do
27 670	5 559	12 465	6 179	3 467	17 847	561	5 687	7 639	3 960	Chollanam-do
17 389	2 583	8 223	4 705	1 878	9 557	288	3 260	4 254	1 755	Kyongsangbuk-do
11 218	1 716	5 758	2 884	860	5 277	184	2 251	2 392	450	Kyongsangnam-do
9 472	2 127	5 318	1 797	230	3 533	103	1 257	1 608	565	Cheju-do
288	39	148	76	25	32	-	12	18	2	Seoul-tukpyolshi
2	-	-	1	1	-	-	-	-	-	Songdong-gu
-	-	-	-	-	-	-	-	-	-	Kwangjin-gu
21	2	13	6	-	2	-	2	-	-	Chungnang-gu
4	-	1	1	2	-	-	-	-	-	Tobong-gu
1	-	1	-	-	-	-	-	-	-	Nowon-gu
32	3	18	9	2	1	-	1	-	-	Unpyong-gu
3	1	2	-	-	-	-	-	-	-	Mapo-gu
14	1	8	5	-	6	-	1	5	-	Yangchon-gu
105	14	50	31	10	18	-	4	12	2	Kangso-gu

1-7 영농승계자거
No. of Farm Households by Residing Place

단위 : 농가...가구

행정구역	영농승계자 없는 가구 F.Hs Without Farmer's Successor	영농승계 F. Hs. Having				
		계 Total				
		소계 Sub-total	15 - 19세 15-19 Yrs.	20 - 29	30 - 39	40이상 over 40 Yrs.
구영관서장송장	80	6	2	3	1	-
구영관서장송장	2	-	-	-	-	-
구영관서장송장	1	-	-	-	-	-
구영관서장송장	645	63	8	33	13	9
구영관서장송장	429	16	5	8	2	1
구영관서장송장	67	11	1	8	2	-
구영관서장송장	328	15	2	7	6	-
부산광역시	8 111	1 683	212	684	536	251
중서동영동남북해사금강수사기	3	3	1	-	1	1
중서동영동남북해사금강수사기	58	3	-	1	2	-
중서동영동남북해사금강수사기	6	1	-	-	1	-
중서동영동남북해사금강수사기	29	6	1	3	2	-
중서동영동남북해사금강수사기	3	-	-	-	-	-
중서동영동남북해사금강수사기	15	2	-	2	-	-
중서동영동남북해사금강수사기	95	3	-	1	1	1
중서동영동남북해사금강수사기	238	24	-	16	5	3
중서동영동남북해사금강수사기	194	40	6	15	7	12
중서동영동남북해사금강수사기	80	8	1	5	2	-
중서동영동남북해사금강수사기	401	129	18	34	45	32
중서동영동남북해사금강수사기	4 272	1 040	129	438	348	125
중서동영동남북해사금강수사기	4	2	-	1	1	-
중서동영동남북해사금강수사기	85	30	5	14	7	4
중서동영동남북해사금강수사기	2 628	392	51	154	114	73
대구광역시	11 335	1 847	227	802	558	260
동서남북수달달	2 510	496	58	228	136	74
동서남북수달달	84	10	1	2	6	1
동서남북수달달	24	7	1	3	2	1
동서남북수달달	773	406	53	171	119	63
동서남북수달달	1 038	90	8	34	32	16
동서남북수달달	427	47	4	15	14	14
동서남북수달달	6 479	791	102	349	249	91
인천광역시	14 293	3 784	459	1 577	1 236	512
중동남연남부계서강용	1 318	66	7	25	22	12
중동남연남부계서강용	13	6	-	3	2	1
중동남연남부계서강용	117	43	7	16	13	7
중동남연남부계서강용	153	12	1	7	3	1
중동남연남부계서강용	794	117	10	48	40	19
중동남연남부계서강용	289	42	2	14	16	10
중동남연남부계서강용	809	199	21	87	56	35
중동남연남부계서강용	1 224	67	7	30	16	14
중동남연남부계서강용	7 564	2 978	381	1 254	978	365
중동남연남부계서강용	2 012	254	23	93	90	48
광주광역시	9 388	2 558	285	968	870	435
동서남북광산	221	44	7	13	15	9
동서남북광산	865	253	37	104	72	40
동서남북광산	1 539	320	43	149	97	31
동서남북광산	1 764	386	41	154	136	55
동서남북광산	4 999	1 555	157	548	550	300
대전광역시	6 456	1 417	156	542	467	252
동충서유대	1 375	185	24	85	51	25
동충서유대	599	101	8	42	34	17
동충서유대	1 151	364	45	144	114	61
동충서유대	2 641	576	62	205	205	104
동충서유대	690	191	17	66	63	45
경기	137 279	23 359	2 910	10 002	7 796	2 651
수원시	1 804	702	87	314	213	88
수원시	464	114	5	60	35	14
수원시	869	469	61	210	142	56

주 지 및 연 령 별 농 가 and Age of the Farmers' Successors

Unit : F.H....Household

자 있는 가 구 Farmers' Successors										Administrative Districts
동거승계자 Successor Living Together with Holder					비동거승계자 Successor no Living Together with Holder					
소계 Sub-total	15 - 19세 15-19 Yrs.	20 - 29	30 - 39	40이상 over 40 Yrs.	소계 Sub-total	15 - 19세 15-19 Yrs.	20 - 29	30 - 39	40이상 over 40 Yrs.	
5	2	2	1	-	1	-	1	-	-	Kuro-gu
-	-	-	-	-	-	-	-	-	-	Yongdungpo-gu
-	-	-	-	-	-	-	-	-	-	Kwanak-gu
61	8	32	12	9	2	-	1	1	-	Socho-gu
14	5	6	2	1	2	-	2	-	-	Kangnam-gu
11	1	8	2	-	-	-	-	-	-	Songpa-gu
15	2	7	6	-	-	-	-	-	-	Kangdong-gu
1 272	199	563	358	152	411	13	121	178	99	Pusan-kwangyok-shi
2	1	-	-	1	1	-	-	1	-	Chung-gu
3	-	1	2	-	-	-	-	-	-	So-gu
-	-	-	-	-	1	-	-	1	-	Tong-gu
6	1	3	2	-	-	-	-	-	-	Yongdo-gu
-	-	-	-	-	-	-	-	-	-	Pusanjin-gu
1	-	1	-	-	1	-	1	-	-	Tongnae-gu
2	-	1	-	1	1	-	-	1	-	Nam-gu
19	-	12	4	3	5	-	4	1	-	Puk-gu
31	6	11	5	9	9	-	4	2	3	Haeundae-gu
7	1	5	1	-	1	-	-	1	-	Saha-gu
122	18	34	40	30	7	-	-	5	2	kumjong-gu
738	122	342	216	58	302	7	96	132	67	Kangso-gu
-	-	-	-	-	2	-	1	1	-	Suyong-gu
23	4	13	2	4	7	1	1	5	-	Sasang-gu
318	46	140	86	46	74	5	14	28	27	Kijang-gun
1 477	222	697	383	175	370	5	105	175	85	Taegu-kwangyok-shi
404	58	199	97	50	92	-	29	39	24	Tong-gu
7	1	2	3	1	3	-	-	3	-	So-gu
4	1	2	-	1	3	-	1	2	-	Nam-gu
314	51	144	75	44	92	2	27	44	19	Puk-gu
73	7	27	25	14	17	1	7	7	2	Susong-gu
40	4	13	11	12	7	-	2	3	2	Talso-gu
635	100	310	172	53	156	2	39	77	38	Talsong-gun
2 249	397	993	603	256	1 535	62	584	633	256	Inchon-kwangyok-shi
51	6	19	17	9	15	1	6	5	3	Chung-gu
2	-	2	-	-	4	-	1	2	1	Tong-gu
36	7	15	9	5	7	-	1	4	2	Nam-gu
10	1	5	3	1	2	-	2	-	-	Yonsu-gu
97	9	43	30	15	20	1	5	10	4	Namdong-gu
29	2	13	8	6	13	-	1	8	4	Bupyong-gu
165	21	77	38	29	34	-	10	18	6	Kyeyang-gu
62	7	30	13	12	5	-	-	3	2	So-gu
1 646	325	722	446	153	1 332	56	532	532	212	Kanghwa-gun
151	19	67	39	26	103	4	26	51	22	Ongjin-gun
1 590	265	756	410	159	968	20	212	460	276	Kwangju-kwangyok-shi
34	7	10	12	5	10	-	3	3	4	Tong-gu
187	35	88	41	23	66	2	16	31	17	So-gu
245	42	137	58	8	75	1	12	39	23	Nam-gu
255	38	121	71	25	131	3	33	65	30	Puk-gu
869	143	400	228	98	686	14	148	322	202	Kwangsan-gu
1 042	148	455	300	139	375	8	87	167	113	Taejon-kwangyok-shi
161	23	79	43	16	24	1	6	8	9	Tong-gu
74	6	36	21	11	27	2	6	13	6	Chung-gu
270	44	116	69	41	94	1	28	45	20	So-gu
399	58	170	125	46	177	4	35	80	58	Yusong-gu
138	17	54	42	25	53	-	12	21	20	Taedok-gu
19 086	2 803	8 660	5 829	1 794	4 273	107	1 342	1 967	857	Kyonggi-do
587	86	277	169	55	115	1	37	44	33	Suwon-shi
92	4	51	26	11	22	1	9	9	3	Changan-gu
403	61	192	115	35	66	-	18	27	21	Kuonson-gu

1-7 영농승계자거

No. of Farm Households by Residing Place

단위 : 농가...가구

영농 구	영농 구	영농 승계자 없는 가구 F. Hs Without Farmer's Successor	영 농 승 계 F. Hs. Having							
			계 Total							
			소 계 Sub-total	15 - 19세 15-19 Yrs.	20 - 29	30 - 39	40이상 over 40 Yrs.			
영 안 부	광 안 부	구	471	119	21	44	36	18		
		1	277	121	10	45	57	9		
		의 안 부	수 양 부	구	581	41	3	20	18	-
				1	138	16	1	7	6	2
				구	558	64	6	18	33	7
				1	859	85	13	39	23	10
				구	231	67	10	29	16	12
				1	71	28	3	14	5	6
				구	160	39	7	15	11	6
				1	852	88	4	23	28	33
				구	225	47	2	7	13	25
				1	222	17	2	7	6	2
		광 안 부	수 양 부	구	405	24	-	9	9	6
				1	618	115	11	32	54	18
				구	11 534	2 028	245	914	661	208
				1	789	172	21	59	80	12
				구	2 082	113	12	53	40	8
				1	5 085	1 051	104	443	355	149
				구	402	40	7	11	13	9
				1	555	24	1	9	10	4
구	5 753			684	72	292	243	77		
1	914			306	38	121	111	36		
광 안 부	수 양 부	구	2 245	460	72	227	124	37		
		1	318	99	19	49	24	7		
		구	762	97	6	36	32	23		
		1	1 545	254	47	110	70	27		
		구	4 823	994	125	461	306	102		
		1	8 700	1 644	290	778	458	118		
		구	14 203	3 358	372	1 629	1 011	346		
		1	8 417	1 861	148	638	701	374		
		구	3 833	635	101	280	203	51		
		1	4 528	406	35	180	157	34		
광 안 부	수 양 부	구	7 384	1 887	250	776	684	177		
		1	4 062	578	96	205	207	70		
		구	8 349	1 272	146	454	502	170		
		1	8 983	1 329	187	579	443	120		
		구	8 504	866	103	326	320	117		
		1	12 147	489	57	192	187	53		
		구	5 721	1 534	221	698	463	152		
		강	원	도	73 410	9 811	1 095	4 086	3 451	1 179
		광 안 부	수 양 부	시	5 760	1 121	132	451	366	172
				1	7 211	1 114	110	461	397	146
시	7 163			945	114	393	253	185		
1	1 846			163	14	50	61	38		
시	597			109	16	41	36	16		
1	716			50	6	21	17	6		
구	4 976			820	87	330	283	120		
1	7 979			722	87	268	281	86		
구	6 271			516	46	192	222	56		
1	4 334			564	51	232	212	69		
광 안 부	수 양 부	구	5 312	543	49	255	199	40		
		1	3 715	374	34	166	132	42		
		구	4 455	953	150	430	328	45		
		1	2 281	306	36	131	121	18		
		구	2 280	334	31	156	128	19		
		1	2 729	371	24	121	179	47		
		구	2 651	528	80	268	144	36		
		1	3 134	278	28	120	92	38		
		중	경	부	87 046	12 384	1 681	5 260	3 955	1 488
		중 경 부	중 경 부	시	3 276	755	77	371	216	91
1	1 172			513	54	265	141	53		
구	2 104			242	23	106	75	38		
1	11 769			1 428	159	669	469	131		
구	7 805			626	94	326	176	30		
1	14 202			1 889	249	780	620	240		
구	7 389			540	74	197	177	92		

주 지 및 연 령 별 농 가

and Age of the Farmers' Successors

Unit : F.H....Household

Farmer's Successors										Administrative Districts
동거승계자 Successor Living Together with Holder					비동거승계자 Successor no Living Together with Holder					
소계 Sub-total	15 - 19세 15-19 Yrs.	20 - 29	30 - 39	40이상 over 40 Yrs.	소계 Sub-total	15 - 19세 15-19 Yrs.	20 - 29	30 - 39	40이상 over 40 Yrs.	
92	21	34	28	9	27	-	10	8	9	Paldal-gu
98	10	37	42	9	23	-	8	15	-	Songnam-shi
29	3	15	11	-	12	-	5	7	-	Sujong-gu
16	1	7	6	2	-	-	-	-	-	Chungwan-gu
53	6	15	25	7	11	-	3	8	-	Pundang-gu
78	13	37	18	10	7	-	2	5	-	Uijongbu-shi
59	10	29	12	8	8	-	-	4	4	Anyang-shi
25	3	14	4	4	3	-	-	1	2	Manan-gu
34	7	15	8	4	5	-	-	3	2	Tongan-gu
78	4	22	24	28	10	-	1	4	5	Puchon-shi
42	2	7	11	22	5	-	-	2	3	Wonmi-gu
15	2	6	5	2	2	-	1	1	-	Sosa-gu
21	-	9	8	4	3	-	-	1	2	Ojong-gu
90	10	25	42	13	25	1	7	12	5	Kwangmyong-shi
1 716	237	814	513	152	312	8	100	148	56	Pyongtaek-shi
154	21	54	70	9	18	-	5	10	3	Tongduchon-shi
89	11	44	29	5	24	1	9	11	3	Ansan-shi
851	101	386	262	102	200	3	57	93	47	Koyang-shi
32	6	9	8	9	8	1	2	5	-	Kwachon-shi
22	1	9	9	3	2	-	-	1	1	Kuri-shi
597	72	265	204	56	87	-	27	39	21	Namyangju-shi
250	37	104	87	22	56	1	17	24	14	Osan-shi
414	71	207	106	30	46	1	20	18	7	Shihung-shi
92	19	47	19	7	7	-	2	5	-	Kunpo-shi
72	6	30	21	15	25	-	6	11	8	Uiwang-shi
244	47	106	64	27	10	-	4	6	-	Hanam-shi
874	121	422	261	70	120	4	39	45	32	Yangju-gun
1 329	271	649	358	71	315	19	129	120	47	Yoju-gun
2 872	358	1 494	798	222	486	14	135	213	124	Hwasong-gun
1 446	142	544	504	256	415	6	94	197	118	Paju-gun
540	96	243	165	36	95	5	37	38	15	Kwangju-gun
355	33	152	137	33	51	2	28	20	1	Yonchon-gun
1 461	240	635	480	106	426	10	141	204	71	Pochon-gun
333	86	141	83	23	245	10	64	124	47	Kapyong-gun
859	140	322	308	89	413	6	132	194	81	Yangpyong-gun
1 112	182	505	331	94	217	5	74	112	26	Ichon-gun
688	98	267	232	91	178	5	59	88	26	Yongin-gun
404	56	172	141	35	85	1	20	46	18	Ansong-gun
1 290	218	612	352	108	244	3	86	111	44	Kimpo-gun
7 257	1 011	3 215	2 307	724	2 554	84	871	1 144	455	Kangwon-do
887	127	382	271	107	234	5	69	95	65	Chunchon-shi
877	108	388	281	100	237	2	73	116	46	Wonju-shi
732	108	324	161	139	213	6	69	92	46	Kangrung-shi
81	14	36	22	9	82	-	14	39	29	Tonghae-shi
81	15	32	23	11	28	1	9	13	5	Taebaek-shi
31	5	12	12	2	19	1	9	5	4	Sokcho-shi
506	80	240	132	54	314	7	90	151	66	Samchok-shi
563	80	213	206	64	159	7	55	75	22	Hongchon-gun
401	43	161	155	42	115	3	31	67	14	Hongsong-gun
340	42	168	105	25	224	9	64	107	44	Youngwol-gun
387	41	193	131	22	156	8	62	68	18	Pyangchang-gun
251	25	118	86	22	123	9	48	46	20	Chongson-gun
713	138	322	225	28	240	12	108	103	17	Chorwon-gun
202	27	87	80	8	104	9	44	41	10	Hwachon-gun
264	30	123	100	11	70	1	33	28	8	Yanggu-gun
289	23	107	132	27	82	1	14	47	20	Inje-gun
443	79	222	116	26	85	1	46	28	10	Kosong-gun
209	26	87	69	27	69	2	33	23	11	Yangyang-gun
8 511	1 514	4 024	2 274	699	3 873	167	1 236	1 681	789	Chungchongbuk-do
686	76	346	185	79	69	1	25	31	12	Chongju-shi
486	54	253	130	49	27	-	12	11	4	Sangdang-gu
200	22	93	55	30	42	1	13	20	8	Hungdok-gu
1 128	143	563	351	71	300	16	106	118	60	Chungju-shi
492	92	248	125	27	134	2	78	51	3	Chechon-shi
1 277	228	598	327	124	612	21	182	293	116	Chongwon-gun
360	69	138	107	46	180	5	59	70	46	Poun-gun

1-7 영농승계자거

No. of Farm Households by Residing Place

단위 : 농가...가구

영농승계자 있는 가구 F. Hs Without Farmer's Successor	영농승계 F. Hs. Having					
	계 Total					
	소계 Sub-total	15 - 19세 15-19 Yrs.	20 - 29	30 - 39	40이상 over 40 Yrs.	
울진군	8 056	916	127	351	300	138
울진군	8 386	1 405	199	656	409	141
울진군	6 090	329	25	133	131	40
울진군	6 388	2 508	378	960	823	347
울진군	8 115	919	141	377	303	98
울진군	4 001	466	85	212	123	46
울진군	1 569	603	73	228	208	94
울진군	168 929	23 877	3 428	10 267	7 332	2 850
울진군	10 295	2 121	290	890	637	304
울진군	13 292	782	80	286	287	129
울진군	10 694	1 370	231	645	340	154
울진군	11 953	1 212	161	603	396	52
울진군	13 136	2 586	284	1 096	890	316
울진군	8 536	1 608	293	708	447	160
울진군	7 076	832	84	332	272	144
울진군	14 807	1 918	245	840	573	260
울진군	14 121	1 271	189	543	427	112
울진군	10 619	847	126	373	256	92
울진군	6 767	1 451	253	526	447	225
울진군	11 092	2 192	360	956	595	281
울진군	13 250	920	91	442	319	68
울진군	8 633	1 444	190	626	445	183
울진군	14 165	3 229	539	1 364	973	353
울진군	493	94	12	37	28	17
울진군	138 142	14 158	1 735	6 670	4 234	1 519
울진군	3 915	1 413	175	704	396	138
울진군	1 650	337	51	184	77	25
울진군	2 265	1 076	124	520	319	113
울진군	7 695	1 891	233	906	551	201
울진군	15 529	1 303	147	754	326	76
울진군	15 473	1 363	208	665	372	118
울진군	12 925	765	78	328	240	119
울진군	14 642	2 118	283	955	620	260
울진군	10 457	1 374	142	631	438	163
울진군	7 364	355	36	124	128	67
울진군	5 157	385	34	185	130	36
울진군	5 435	362	47	145	128	42
울진군	7 449	363	24	179	121	39
울진군	7 522	487	56	188	176	67
울진군	14 019	710	116	316	216	62
울진군	10 560	1 269	156	590	392	131
울진군	206 542	45 517	6 120	18 152	13 818	7 427
울진군	416	643	74	292	191	86
울진군	764	111	3	27	36	45
울진군	11 620	3 785	512	1 674	1 093	506
울진군	16 238	2 364	356	1 030	671	307
울진군	1 829	364	40	144	116	64
울진군	6 480	1 168	111	472	370	215
울진군	5 649	4 737	570	1 975	1 402	790
울진군	6 143	2 510	324	939	809	438
울진군	4 313	1 608	242	660	503	203
울진군	8 693	1 429	168	523	439	299
울진군	17 402	2 396	244	971	809	372
울진군	8 637	3 109	376	1 157	1 059	517
울진군	8 642	2 461	253	944	819	445
울진군	8 927	1 604	261	488	476	379
울진군	7 922	1 801	192	626	582	401
울진군	15 319	2 359	326	967	750	316
울진군	10 963	2 040	305	795	600	340
울진군	9 849	3 807	717	1 583	1 070	437
울진군	9 521	532	74	230	158	70
울진군	9 472	1 655	340	685	460	170

주 지 및 연 령 별 농 가 and Age of the Farmers' Successors

Unit : F.H....Household

Farmers' Successors										Administrative Districts
동거승계자 Successor Living Together with Holder					비동거승계자 Successor no Living Together with Holder					
소 계 Sub-total	15 - 19세 15-19 Yrs.	20 - 29	30 - 39	40이상 over 40 Yrs.	소 계 Sub-total	15 - 19세 15-19 Yrs.	20 - 29	30 - 39	40이상 over 40 Yrs.	
624	120	286	164	54	292	7	65	136	84	Okchon-gun
936	191	510	187	48	469	8	146	222	93	Yongdong-gun
273	23	120	103	27	56	2	13	28	13	Chinchon-gun
1 160	288	515	287	70	1 348	90	445	536	277	Koesan-gun
738	130	320	219	69	181	11	57	84	29	Umsong-gun
389	81	183	92	33	77	4	29	31	13	Tanyang-gun
448	73	197	127	51	155	-	31	81	43	Chungpyong-chulchangs
16 784	3 183	7 648	4 391	1 562	7 093	245	2 619	2 941	1 288	Chungchongnam-do
1 742	280	775	456	231	379	10	115	181	73	Chonan-shi
603	75	230	211	87	179	5	56	76	42	Kongju-shi
1 113	219	554	228	112	257	12	91	112	42	Poryong-shi
1 020	156	524	298	42	192	5	79	98	10	Asan-shi
1 383	236	616	400	131	1 203	48	480	490	185	Sosan-shi
1 234	283	602	273	76	374	10	106	174	84	Kunsan-gun
584	77	265	174	68	248	7	67	98	76	Yongi-gun
1 352	230	634	359	129	566	15	206	214	131	Nonsan-gun
871	161	369	283	58	400	28	174	144	54	Puyo-gun
587	122	276	147	42	260	4	97	109	50	Sochon-gun
955	231	376	235	113	496	22	150	212	112	Chongyang-gun
1 713	354	770	404	185	479	6	186	191	96	Hongsong-gun
709	87	341	237	44	211	4	101	82	24	Yesan-gun
808	161	353	194	100	636	29	273	251	83	Tae'an-gun
2 040	501	935	473	131	1 189	38	429	500	222	Tangjin-gun
70	10	28	19	13	24	2	9	9	4	Kyeryong-chulchangso
10 939	1 650	5 559	2 832	898	3 219	85	1 111	1 402	621	Chollabuk-do
1 151	167	635	282	67	262	8	69	114	71	Chonju-shi
316	49	176	71	20	21	2	8	6	5	Wansan-gu
835	118	459	211	47	241	6	61	108	66	Tokchin-gu
1 443	228	773	351	91	448	5	133	200	110	Kunsan-shi
1 165	145	697	267	56	138	2	57	59	20	Iksan-shi
1 087	203	560	255	69	276	5	105	117	49	Chongup-shi
555	72	267	149	67	210	6	61	91	52	Namwon-shi
1 583	264	754	407	158	535	19	201	213	102	Kimje-shi
1 175	138	572	345	120	199	4	59	93	43	Wanju-gun
260	34	97	82	47	95	2	27	46	20	Chinan-gun
261	29	123	87	22	124	5	62	43	14	Muju-gun
224	38	94	67	25	138	9	51	61	17	Changsu-gun
278	22	146	87	23	85	2	33	34	16	Imshil-gun
286	51	125	80	30	201	5	63	96	37	Sunchang-gun
606	114	287	160	45	104	2	29	56	17	Kochang-gun
865	145	429	213	78	404	11	161	179	53	Puan-gun
27 670	5 559	12 465	6 179	3 467	17 847	561	5 687	7 639	3 960	Chollanam-do
485	74	250	113	48	158	-	42	78	38	Mokpo-shi
105	2	26	34	43	6	1	1	2	2	Yosu-shi
2 790	498	1 375	633	284	995	14	299	460	222	Sunchon-shi
1 650	333	779	389	149	714	23	251	282	158	Naju-shi
236	38	109	55	34	128	2	35	61	30	Yochon-shi
892	103	384	250	155	276	8	88	120	60	Kwangyang-shi
2 991	541	1 555	597	298	1 746	29	420	805	492	Tamyang-gun
1 246	300	560	257	129	1 264	24	379	552	309	Koksong-gun
848	216	408	165	59	760	26	252	338	144	Kuryo-gun
887	151	356	212	168	542	17	167	227	131	Yochon-gun
1 169	211	523	301	134	1 227	33	448	508	238	Kohung-gun
1 229	291	544	283	111	1 880	85	613	776	406	Posong-gun
1 266	222	562	289	193	1 195	31	382	530	252	Hwasun-gun
904	233	272	206	193	700	28	216	270	186	Changhung-gun
912	162	345	209	196	889	30	281	373	205	Kangjin-gun
1 515	298	646	403	168	844	28	321	347	148	Haenam-gun
1 273	286	557	265	165	767	19	238	335	175	Yongam-gun
2 273	650	1 048	460	115	1 534	67	535	610	322	Muan-gun
334	68	166	76	24	198	6	64	82	46	Hampyong-gun
1 118	323	518	217	60	537	17	167	243	110	Yongwang-gun

1-7 영농승계자거

No. of Farm Households by Residing Place

단위 : 농가...가구

행	영	영농 승계자 없는 가구 F.Hs Without Farmer's Successor	영 농 승 계 F. Hs. Having				
			계 Total				
			소 계 Sub-total	15 - 19세 15-19 Yrs.	20 - 29	30 - 39	40이상 over 40 Yrs.
장완 진신	상도	8 525	975	111	383	333	148
	도도	10 368	546	103	195	172	76
	도안	7 885	1 450	87	418	408	537
	안	10 965	2 063	331	974	492	266
경	상	232 573	26 946	2 871	11 483	8 959	3 633
포 남 부 경 김 안 구 영 영 상 문 경 군 의 청 영 영 청 고 성 칠 예 복 용 용	향	14 531	1 506	121	669	448	268
	시	5 615	948	72	432	279	165
	구	8 916	558	49	237	169	103
	주	18 983	2 476	269	1 121	765	321
	시	14 668	1 400	125	581	487	207
	시	16 661	1 587	151	605	525	306
	시	8 583	1 478	155	652	488	183
	시	10 514	795	77	274	294	150
	시	14 081	1 408	96	595	543	174
	시	19 001	3 573	472	1 400	1 160	541
	시	9 098	1 487	187	617	450	233
	시	9 109	1 700	221	917	441	121
	군	6 654	649	37	224	199	189
	군	16 748	892	80	334	345	133
	군	6 213	284	29	106	87	62
	군	4 586	107	2	60	42	3
	군	7 306	475	47	179	155	94
	군	10 001	676	93	227	230	126
	군	4 036	2 117	262	1 022	819	14
	군	9 991	416	39	181	154	42
	군	5 255	1 373	162	620	474	117
군	11 897	875	118	413	280	64	
군	7 842	374	31	179	150	14	
군	6 104	1 180	89	446	386	259	
군	711	118	8	61	37	12	
경	상	181 454	16 495	1 900	8 009	5 276	1 310
창 용 마 진 진 동 사 김 밀 기 의 함 창 양 고 남 하 산 함 거 합	원	5 487	362	24	110	125	103
	시	10 363	1 556	148	819	499	90
	구	679	240	15	115	78	32
	구	363	97	14	52	23	8
	구	137	40	2	29	9	-
	주	9 184	1 179	117	623	389	50
	시	4 496	214	15	65	61	73
	시	3 776	149	9	41	43	56
	시	720	65	6	24	18	17
	시	13 928	1 410	176	806	423	5
	시	1 082	62	11	19	23	9
	시	6 229	590	64	260	192	74
	시	9 374	630	59	330	210	31
	시	8 871	1 117	169	557	311	80
	시	13 340	1 366	176	639	430	121
	시	7 647	1 412	146	551	433	282
	군	7 173	531	45	259	159	68
	군	8 675	730	84	368	256	22
	군	11 331	869	110	493	242	24
	군	3 871	331	40	196	84	11
	군	9 224	975	142	462	326	45
군	11 018	1 348	159	620	530	39	
군	9 616	783	87	391	261	44	
군	8 539	180	21	91	56	12	
군	8 859	679	84	336	228	31	
군	9 683	869	89	425	274	81	
군	12 648	481	51	212	153	65	
제	주	26 929	13 005	2 230	6 575	3 405	795
재 서 북 남	주	3 995	2 074	433	1 121	433	87
	귀	3 963	3 665	707	1 752	974	232
	제	9 740	3 917	508	1 902	1 146	361
	주	9 231	3 349	582	1 800	852	115

주 지 및 연 령 별 농 가 and Age of the Farmers' Successors

Unit : F.H....Household

자 Farmers' Successors										Administrative Districts
동 Successor Living Together with Holder					비 Successor no Living Together with Holder					
소 Sub-total	15 - 19세 15-19 Yrs.	20 - 29	30 - 39	40이상 over 40 Yrs.	소 Sub-total	15 - 19세 15-19 Yrs.	20 - 29	30 - 39	40이상 over 40 Yrs.	
528	100	264	132	32	447	11	119	201	116	Changsong-gun
360	93	139	93	35	186	10	56	79	41	Wando-gun
1 116	74	303	249	490	334	13	115	159	47	Chindo-gun
1 543	292	776	291	184	520	39	198	201	82	Shinan-gun
17 389	2 583	8 223	4 705	1 878	9 557	288	3 260	4 254	1 755	Kyongsangbuk-do
1 243	116	600	343	184	263	5	69	105	84	Pohang-shi
792	70	400	216	106	156	2	32	63	59	Nam-gu
451	46	200	127	78	107	3	37	42	25	Puk-gu
1 652	256	903	380	113	824	13	218	385	208	Kyongju-shi
1 089	122	487	362	118	311	3	94	125	89	Kimchon-shi
975	138	424	279	134	612	13	181	246	172	Amdong-shi
1 161	149	554	351	107	317	6	98	137	76	Kumi-shi
557	68	208	183	98	238	9	66	111	52	Yongju-shi
793	85	387	235	86	615	11	208	308	88	Yongchon-shi
2 163	425	955	540	243	1 410	47	445	620	298	Sangju-shi
924	177	455	210	82	563	10	162	240	151	Mungyong-shi
1 139	188	651	227	73	561	33	266	214	48	Kyongsan-shi
541	30	191	155	165	108	7	33	44	24	Kunwi-gun
507	58	190	190	69	385	22	144	155	64	Uisong-gun
249	27	95	65	62	35	2	11	22	-	Chongsong-gun
88	2	51	32	3	19	-	9	10	-	Yongyang-gun
315	41	124	86	64	160	6	55	69	30	Yongdok-gun
396	88	136	124	48	280	5	91	106	78	Chongdo-gun
1 050	232	562	246	10	1 067	30	460	573	4	Koryong-gun
319	33	146	108	32	97	6	35	46	10	Songju-gun
882	141	461	224	56	491	21	159	250	61	Chilgok-gun
524	110	248	130	36	351	8	165	150	28	Yechon-gun
278	22	142	104	10	96	9	37	46	4	Ponghwa-gun
444	67	197	105	75	736	22	249	281	184	Ulchin-gun
100	8	56	26	10	18	-	5	11	2	Ullung-gun
11 218	1 716	5 758	2 884	860	5 277	184	2 251	2 392	450	Kyongsangnam-do
274	24	109	82	59	88	-	1	43	44	Changwon-shi
1 163	141	656	278	88	393	7	163	221	2	Ulsan-shi
197	15	100	51	31	43	-	15	27	1	Chung-gu
82	14	46	14	8	15	-	6	9	-	Nam-gu
40	2	29	9	-	-	-	-	-	-	Tong-gu
844	110	481	204	49	335	7	142	185	1	Ulsju-gu
139	15	62	38	24	75	-	3	23	49	Masan-shi
93	9	38	27	19	56	-	3	16	37	Happo-gu
46	6	24	11	5	19	-	-	7	12	Hoewon-gu
1 022	164	616	237	5	388	12	190	186	-	Chinju-shi
52	11	19	18	4	10	-	-	5	5	Chinhae-shi
404	57	187	106	54	186	7	73	86	20	Tongyong-shi
470	59	258	126	27	160	-	72	84	4	Sachon-shi
861	160	446	186	69	256	9	111	125	11	Kimhae-shi
1 074	165	498	292	119	292	11	141	138	2	Miryang-shi
772	111	370	193	98	640	35	181	240	184	Koje-shi
400	44	230	103	23	131	1	29	56	45	Uiryong-gun
520	72	285	150	13	210	12	83	106	9	Haman-gun
608	101	353	134	20	261	9	140	108	4	Changnyong-gun
275	36	159	71	9	56	4	37	13	2	Yongsan-gun
514	114	243	127	30	461	28	219	199	15	Kosong-gun
585	138	266	143	38	763	21	354	387	1	Namhae-gun
509	72	245	155	37	274	15	146	106	7	Hadong-gun
147	21	73	43	10	33	-	18	13	2	Sancheon-gun
418	79	211	103	25	261	5	125	125	6	Hamyang-gun
574	82	283	159	50	295	7	142	115	31	Kochang-gun
437	50	189	140	58	44	1	23	13	7	Hapchon-gun
9 472	2 127	5 318	1 797	230	3 533	103	1 257	1 608	565	Cheju-do
1 725	427	981	274	43	349	6	140	159	44	Cheju-shi
2 449	666	1 312	420	51	1 216	41	440	554	181	Sogwipo-shi
2 596	472	1 453	574	97	1 321	36	449	572	264	Pukcheju-gun
2 702	562	1 572	529	39	647	20	228	323	76	Namjeju-gun

1-8 농업 종사
No. of Farm Households by Number of

단위 : 농가...가구

행성 구역	합계 Total	농업종사인원별농가 No. of F.Hs by Number of Household Members Engaged in Farming			
		1인 1 Person	2인 2 Persons	3인 3 Persons	4인 이상 4 Persons and More
전국	1 500 745	240 886	895 608	235 286	128 965
경지구도별					
경지없거나 0.1ha미만	23 918	6 084	14 577	2 119	1 138
0.1-0.2	15 719	5 511	8 301	1 388	519
0.2-0.3	102 335	38 707	51 436	8 604	3 588
0.3-0.5	98 702	32 513	52 513	9 541	4 135
0.5-0.7	216 226	55 585	123 711	25 212	11 718
0.7-1.0	191 368	36 079	116 459	26 287	12 543
1.0-1.5	240 739	30 974	152 914	37 653	19 198
1.5-2.0	265 195	20 925	169 813	48 558	25 899
2.0-2.5	152 765	7 674	94 883	31 665	18 543
2.5-3.0	79 504	2 928	47 855	17 739	10 982
3.0-5.0	43 829	1 457	25 371	10 005	6 996
5.0ha이상	54 896	1 806	29 972	12 889	10 229
	15 549	643	7 803	3 626	3 477
영농형태별					
관개채득용작물생산기	823 458	137 336	491 761	126 511	67 850
벼수소물채작산잡타	143 600	17 493	84 692	25 286	16 129
	246 648	39 941	146 704	39 261	20 742
	45 693	5 780	28 174	7 839	3 900
	10 062	1 223	6 191	1 630	1 018
	69 898	19 885	38 238	8 028	3 747
	155 923	17 776	96 806	26 089	15 252
	583	105	361	82	35
	4 880	1 347	2 681	560	292
시도별					
서울특별시	2 743	279	1 629	425	410
부산광역시	9 789	1 592	5 930	1 479	788
대구광역시	13 162	1 633	8 293	2 107	1 129
인천광역시	18 072	3 289	10 996	2 596	1 191
대전광역시	11 934	1 596	6 345	2 296	1 697
충청남도	7 864	911	4 252	1 442	1 259
충청북도	160 581	20 714	87 410	30 814	21 643
경기도	83 126	11 651	51 261	13 529	6 685
강원도	99 407	15 793	62 703	14 508	6 403
충남도	192 741	25 650	118 382	31 832	16 877
충북도	152 257	22 422	87 564	25 542	16 729
전라도	251 914	46 342	150 332	36 639	18 601
경상도	259 454	45 081	161 623	36 944	15 806
제주도	197 920	37 138	118 100	28 679	14 003
	39 781	6 795	20 788	6 454	5 744
서울특별시	2 743	279	1 629	425	410
영광농도도은마양강구영관서강송강	4	1	1	1	1
	2	1	1	-	-
	115	6	56	25	28
	30	2	11	4	13
	17	2	9	4	2
	86	36	35	8	7
	75	6	40	13	16
	81	15	39	13	14
	670	80	288	130	172
	86	6	43	19	18
	2	-	1	-	1
	1	1	-	-	-
	708	51	472	113	72
	445	40	324	50	31
	78	8	46	12	12
	343	24	263	33	23

인원별 농가

Household Members Engaged in Farming

Unit : F.H....Household

농업주종사인원별농가 No. of F.Hs by Number of Household Members Mainly Engaged in Farming					Administrative Districts
계 Total	1인 1 Person	2인 2 Persons	3인 3 Persons	4인 이상 4 Persons and More	
1 387 307	420 597	817 001	116 512	33 197	Whole Country
					By Size of Cropland
					Without Cropland
20 914	8 168	11 471	965	310	Less than 0.1ha
12 532	7 209	4 895	357	71	0.1 - 0.2
78 822	51 082	26 099	1 436	205	0.2 - 0.3
81 239	47 297	31 753	1 926	263	0.3 - 0.5
189 523	90 528	90 808	7 139	1 048	0.5 - 0.7
176 359	65 313	99 606	9 705	1 735	0.7 - 1.0
228 751	63 345	144 244	17 334	3 828	1.0 - 1.5
257 465	48 785	175 105	26 776	6 799	1.5 - 2.0
150 065	20 010	104 228	19 687	6 140	2.0 - 2.5
78 451	8 391	54 218	11 774	4 068	2.5 - 3.0
43 358	4 214	29 303	7 019	2 822	3.0 - 5.0
54 397	4 883	35 667	9 496	4 351	5.0ha and More
15 431	1 372	9 604	2 898	1 557	
					By Type of Farming
759 164	246 206	441 283	57 186	14 489	Paddy
136 229	35 150	83 445	13 443	4 191	Fruits
229 359	62 005	138 562	22 096	6 696	Vegetables
43 425	8 816	27 875	5 056	1 678	Oil and Cash
9 448	2 137	6 012	967	332	Flowering Plants
59 367	28 412	27 348	2 926	681	Upland Field Crops
146 026	35 863	90 500	14 607	5 056	Livestock
550	166	326	46	12	Sericulture
3 739	1 842	1 650	185	62	Etc.
					By Shi & Do
2 544	707	1 581	193	63	Seoul-tukpyolshi
8 816	2 470	5 234	857	255	Pusan-kwangyok-shi
12 142	3 922	7 175	815	230	Taegu-kwangyok-shi
16 043	5 338	8 818	1 461	426	Inchon-kwangyok-shi
11 501	3 704	6 955	703	139	Kwangju-kwangyok-shi
6 922	2 554	3 782	458	128	Taejon-kwangyok-shi
139 120	47 399	75 583	12 257	3 881	Kyonggi-do
77 236	21 525	45 571	7 577	2 563	Kangwon-do
91 535	25 983	54 433	8 466	2 653	Chungchongbuk-do
178 631	49 077	107 204	16 969	5 381	Chungchongnam-do
145 516	39 816	90 368	12 223	3 109	Chollabuk-do
233 719	69 280	140 345	19 109	4 985	Chollanam-do
244 473	70 880	146 353	21 157	6 083	Kyongsangbuk-do
181 984	64 183	102 842	12 095	2 864	Kyongsangnam-do
37 125	13 759	20 757	2 172	437	Cheju-do
2 544	707	1 581	193	63	Seoul-tukpyolshi
3	1	2	-	-	Songdong-gu
2	2	-	-	-	Kwangjin-gu
110	32	69	9	-	Chungnang-gu
29	5	19	4	1	Tobong-gu
16	2	8	5	1	Nowon-gu
76	38	29	8	1	Unpyong-gu
53	34	14	5	-	Mapo-gu
72	20	46	4	2	Yangcheon-gu
561	277	248	31	5	Kangso-gu
82	30	42	5	5	Kuro-gu
2	-	1	-	1	Yongdungpo-gu
1	1	-	-	-	Kwanak-gu
696	93	505	69	29	Socho-gu
434	84	304	32	14	Kangnam-gu
77	23	46	6	2	Songpa-gu
330	65	248	15	2	Kangdong-gu

1-8 농업 종사
No. of Farm Households by Number of

단위 : 농가...가구

행정구역	합계 Total	농업종사인원별농가 No. of F.Hs by Number of Household Members Engaged in Farming			
		1인 1 Person	2인 2 Persons	3인 3 Persons	4인 이상 4 Persons and More
부산광역시	9 789	1 592	5 930	1 479	788
중서동영부동남북해사금강수사기	6 61 7 35 3 17 98 262 233 88 529 5 311 6 115 3 018	2 37 3 4 1 7 14 23 38 25 57 779 - 36 566	4 9 4 20 1 9 73 156 145 53 349 3 240 5 67 1 795	- 7 - 6 1 1 7 42 37 6 83 842 1 7 439	- 8 - 5 - - 4 41 13 4 40 450 - 5 218
대구광역시	13 162	1 633	8 293	2 107	1 129
동서남북수달달	3 001 94 31 1 176 1 128 474 7 258	420 17 8 106 118 53 911	1 855 63 17 739 673 313 4 633	465 5 5 194 204 64 1 170	261 9 1 137 133 44 544
인천광역시	18 072	3 289	10 996	2 596	1 191
중동남연남부계서강용	1 384 19 160 165 911 331 1 008 1 290 10 538 2 266	278 7 38 17 73 71 166 288 1 829 522	893 11 92 120 497 188 614 658 6 520 1 403	156 1 22 13 195 44 144 213 1 566 242	57 - 8 15 146 28 84 131 623 99
광주광역시	11 934	1 596	6 345	2 296	1 697
동서남북광산	265 1 114 1 859 2 144 6 552	30 120 175 296 975	139 543 840 1 181 3 642	63 247 433 389 1 164	33 204 411 278 771
대전광역시	7 864	911	4 252	1 442	1 259
동중서유대	1 556 700 1 514 3 215 879	121 133 197 410 50	654 442 931 1 902 323	372 84 239 561 186	409 41 147 342 320
경기도	160 581	20 714	87 410	30 814	21 643
수원시	2 505 578 1 337 590 1 398 622	298 57 158 83 179 76	1 275 266 678 331 814 374	508 137 263 108 266 110	424 118 238 68 139 62

인원별 농가

Household Members Engaged in Farming

Unit : F.H...Household

농업주요업사인원별농가 No. of F.Hs by Number of Household Members Mainly Engaged in Farming					Administrative Districts
계 Total	1인 1 Person	2인 2 Persons	3인 3 Persons	4인 이상 4 Persons and More	
8 816	2 470	5 234	857	255	Pusan-kwangyok-shi
2	-	2	-	-	Chung-gu
60	43	12	3	2	So-gu
7	4	3	-	-	Tong-gu
30	11	15	3	1	Yongdo-gu
3	2	-	1	-	Pusanjin-gu
16	10	6	-	-	Tongnae-gu
90	15	71	3	1	Nam-gu
255	75	156	22	2	Puk-gu
211	59	137	14	1	Haeundae-gu
84	34	45	3	2	Saha-gu
496	121	323	40	12	kumjong-gu
4 797	1 186	2 893	546	172	Kangso-gu
4	3	1	-	-	Suyong-gu
93	42	46	4	1	Sasang-gu
2 668	865	1 524	218	61	Kijang-gun
12 142	3 922	7 175	815	230	Taegu-kwangyok-shi
2 759	757	1 723	215	64	Tong-gu
82	29	45	5	3	So-gu
22	11	11	-	-	Nam-gu
1 093	287	688	81	37	Puk-gu
1 021	669	325	22	5	Susong-gu
445	104	287	40	14	Talso-gu
6 720	2 065	4 096	452	107	Talsong-gun
16 043	5 338	8 818	1 461	426	Inchon-kwangyok-shi
1 240	370	743	107	20	Chung-gu
11	10	1	-	-	Tong-gu
125	55	59	10	1	Nam-gu
149	41	103	4	1	Yonsu-gu
808	243	449	89	27	Namdong-gu
285	115	150	19	1	Bupyong-gu
910	255	552	81	22	Kyeyang-gu
1 136	481	552	82	21	So-gu
9 507	2 857	5 378	960	312	Kanghwa-gun
1 872	911	831	109	21	Ongjin-gun
11 501	3 704	6 955	703	139	Kwangju-kwangyok-shi
258	94	151	13	-	Tong-gu
1 056	330	641	76	9	So-gu
1 817	547	1 143	100	27	Nam-gu
2 071	791	1 175	92	13	Puk-gu
6 299	1 942	3 845	422	90	Kwagsan-gu
6 922	2 554	3 782	458	128	Taejon-kwangyok-shi
1 341	582	691	52	16	Tong-gu
576	245	291	32	8	Chung-gu
1 376	439	814	98	25	So-gu
2 941	910	1 696	261	74	Yusong-gu
688	378	290	15	5	Taedok-gu
139 120	47 399	75 583	12 257	3 881	Kyonggi-do
2 002	871	940	143	48	Suwon-shi
435	194	192	43	6	Changan-gu
1 088	465	517	70	36	Kuonson-gu
479	212	231	30	6	Paldal-gu
1 177	395	670	89	23	Songnam-shi
545	185	317	33	10	Sujong-gu

1-8 농업 종사
No. of Farm Households by Number of

단위: 농가...가구

행정구	합계 Total	농업종사인원별농가 No. of F.Hs by Number of Household Members Engaged in Farming			
		1인 1 Person	2인 2 Persons	3인 3 Persons	4인 이상 4 Persons and More
충청북도 원당부 양안 천안 미사정 광명 동양 고양 과남 오남 두산 양주 오산 포항 주상 주상 천안 영천 인성 양곡	154	20	94	24	16
	622	83	346	132	61
	941	134	466	182	159
	298	50	173	43	32
	99	17	62	13	7
	199	33	111	30	25
	940	200	495	152	93
	272	36	146	49	41
	239	45	134	36	24
	429	119	215	67	28
	732	147	429	111	45
	13 558	1 496	6 723	2 859	2 480
	961	112	424	219	206
	2 195	343	1 116	455	281
	6 131	611	3 293	1 255	972
	442	41	269	81	51
	579	57	294	104	124
	6 433	709	3 623	1 190	911
	1 219	65	498	305	351
	2 704	386	1 410	543	365
	417	75	238	74	30
	856	80	484	153	139
	1 799	208	973	340	278
	5 816	734	3 045	1 165	872
	10 339	1 176	5 823	2 035	1 305
	17 553	2 462	9 265	3 385	2 441
	10 277	1 269	5 602	2 046	1 360
4 467	735	2 414	766	552	
4 931	711	3 038	783	399	
9 268	1 148	4 892	1 943	1 285	
4 640	652	2 828	781	379	
9 615	1 543	6 018	1 437	617	
10 309	1 468	6 127	1 755	959	
9 369	1 243	5 353	1 668	1 105	
12 636	1 266	6 366	2 742	2 262	
7 253	1 116	3 642	1 468	1 027	
강원도	83 126	11 651	51 261	13 529	6 685
충청북도 원당부 양안 천안 미사정 광명 동양 고양 과남 오남 두산 양주 오산 포항 주상 주상 천안 영천 인성 양곡	6 878	964	4 033	1 184	697
	8 320	937	4 930	1 563	890
	8 048	1 388	5 247	988	425
	2 009	309	1 233	323	144
	706	104	428	109	65
	766	100	462	127	77
	5 795	1 101	3 441	870	383
	8 694	1 097	5 370	1 475	752
	6 786	856	4 323	1 104	503
	4 894	685	2 750	932	527
	5 854	694	3 739	979	442
	4 089	542	2 729	595	223
	5 405	789	3 469	801	346
	2 587	329	1 564	452	242
	2 613	329	1 657	436	191
	3 097	449	1 923	489	236
	3 175	527	1 875	520	253
3 410	451	2 088	582	289	
충청북도	99 407	15 793	62 703	14 508	6 403
충청북도 원당부 양안 천안 미사정 광명 동양 고양 과남 오남 두산 양주 오산 포항 주상 주상 천안 영천 인성 양곡	4 024	801	2 310	620	295
	1 680	393	911	237	139
	2 346	408	1 399	383	156
	13 194	2 134	8 304	1 917	839
	8 431	1 198	5 601	1 199	433
	16 086	2 723	9 867	2 339	1 157
	7 929	1 345	5 116	1 037	431
	8 971	1 470	5 516	1 360	625
	9 790	1 653	5 769	1 608	760

인원별 농가

Household Members Engaged in Farming

Unit : F.H....Household

농업주종사인원별농가 No. of F.Hs by Number of Household Members Mainly Engaged in Farming					Administrative Districts
계 Total	1인 1 Person	2인 2 Persons	3인 3 Persons	4인 이상 4 Persons and More	
120	30	80	8	2	Chungwon-gu
512	180	273	48	11	Pundang-gu
839	288	472	59	20	Uijongbu-shi
265	79	156	19	11	Anyang-shi
87	28	51	4	4	Manan-gu
178	51	105	15	7	Tongan-gu
802	345	393	50	14	Puchon-shi
246	57	157	22	10	Wonmi-gu
212	92	107	12	1	Sosa-gu
344	196	129	16	3	Ojong-gu
688	219	391	67	11	Kwangmyong-shi
11 697	4 097	6 339	977	284	Pyongtaek-shi
862	255	469	105	33	Tongduchon-shi
1 985	507	1 065	312	101	Ansan-shi
5 458	1 861	3 034	436	127	Koyang-shi
436	85	282	56	13	Kwachon-shi
558	89	392	60	17	Kuri-shi
5 596	1 698	3 181	541	176	Namyangju-shi
992	403	501	75	13	Osan-shi
2 470	759	1 433	211	67	Shihung-shi
369	158	175	27	9	Kunpo-shi
761	223	432	76	30	Uiwang-shi
1 701	408	1 058	174	61	Hanam-shi
4 920	1 782	2 582	427	129	Yangju-gun
8 824	2 921	4 829	796	278	Yoju-gun
15 092	5 013	8 282	1 341	456	Hwasong-gun
8 734	3 212	4 547	750	225	Paju-gun
3 795	1 399	1 939	329	128	Kwangju-gun
4 556	1 203	2 719	460	174	Yonchon-gun
7 857	2 926	4 039	680	212	Pochon-gun
4 276	1 410	2 298	440	128	Kapyong-gun
8 704	2 933	4 745	801	225	Yangpyong-gun
8 878	2 822	4 997	802	257	Ichon-gun
7 762	3 029	4 120	475	138	Yongin-gun
11 063	3 428	6 343	972	320	Ansong-gun
6 001	2 581	2 760	507	153	Kimpo-gun
77 236	21 525	45 571	7 577	2 563	Kangwon-do
6 481	1 569	3 794	808	310	Chunchon-shi
7 382	2 521	4 081	595	185	Wonju-shi
7 430	2 274	4 517	511	128	Kangrung-shi
1 894	773	1 005	103	13	Tonghae-shi
656	168	403	63	22	Taebaek-shi
689	289	351	42	7	Sokcho-shi
5 396	1 978	2 882	410	126	Samchok-shi
8 185	1 819	4 962	1 022	382	Hongchon-gun
6 454	1 442	3 878	796	338	Hongsong-gun
4 719	1 232	2 895	457	135	Youngwol-gun
5 557	1 226	3 566	579	186	Pyongchang-gun
3 940	805	2 541	439	155	Chongson-gun
5 050	1 454	2 867	545	184	Chorwon-gun
2 429	603	1 500	255	71	Hwachon-gun
2 441	595	1 517	243	86	Yanggu-gun
2 786	840	1 558	280	108	Inje-gun
2 717	901	1 509	228	79	Kosong-gun
3 030	1 036	1 745	201	48	Yangyang-gun
91 535	25 983	54 433	8 466	2 653	Chungchongbuk-do
3 565	1 181	1 951	335	98	Chongju-shi
1 474	549	780	122	23	Sangdang-gu
2 091	632	1 171	213	75	Hungdok-gu
12 153	3 132	7 290	1 274	457	Chungju-shi
7 883	1 992	4 868	803	220	Chechon-shi
14 703	4 735	8 341	1 247	380	Chongwon-gun
7 460	2 001	4 522	708	229	Poun-gun
8 228	2 579	4 827	636	186	Okchon-gun
9 367	2 548	5 511	1 012	296	Yongdong-gun

1-8 농업종사
No. of Farm Households by Number of

단위 : 농가...가구

행정구역	합계 Total	농업종사인원별농가 No. of F.Hs by Number of Household Members Engaged in Farming			
		1인 1 Person	2인 2 Persons	3인 3 Persons	4인 이상 4 Persons and More
진천군	6 419	881	4 274	895	369
진천읍	8 894	1 478	5 867	1 105	444
진천읍	9 030	1 120	5 725	1 510	675
진천읍	4 467	648	2 950	643	226
진천읍	2 170	342	1 404	275	149
충청남도	192 741	25 650	118 382	31 832	16 877
천안시	12 405	1 247	6 994	2 374	1 790
천안시	14 072	1 640	8 514	2 494	1 424
천안시	12 060	1 857	7 732	1 732	739
천안시	13 160	1 612	7 669	2 495	1 384
천안시	15 715	2 156	9 754	2 675	1 130
천안시	10 142	1 688	6 378	1 480	596
천안시	7 907	1 177	5 077	1 133	520
천안시	16 721	2 438	10 903	2 359	1 021
천안시	15 386	2 379	10 610	1 717	680
천안시	11 465	1 586	6 221	2 161	1 497
천안시	8 217	1 149	5 270	1 249	549
천안시	13 277	1 658	8 305	2 204	1 110
천안시	14 168	1 494	7 788	2 917	1 969
천안시	10 069	1 506	6 291	1 628	644
천안시	17 390	1 988	10 523	3 118	1 761
천안시	587	75	353	96	63
천안시	152 257	22 422	87 564	25 542	16 729
천안시	5 326	451	2 502	1 101	1 272
천안시	1 987	196	1 146	374	271
천안시	3 339	255	1 356	727	1 001
천안시	9 583	988	4 248	2 129	2 218
천안시	16 826	1 572	7 195	3 799	4 260
천안시	16 834	2 619	9 981	2 676	1 558
천안시	13 686	2 271	8 024	2 288	1 103
천안시	16 755	2 702	10 570	2 425	1 058
천안시	11 830	1 457	6 531	2 256	1 586
천안시	7 713	1 355	4 748	1 176	434
천안시	5 542	796	3 703	773	270
천안시	5 793	867	3 286	1 087	553
천안시	7 812	1 307	5 173	992	340
천안시	8 004	1 508	4 833	1 158	505
천안시	14 727	2 585	9 114	2 171	857
천안시	11 826	1 944	7 656	1 511	715
천안시	251 914	46 342	150 332	36 639	18 601
천안시	1 057	150	548	218	141
천안시	874	82	351	195	246
천안시	15 393	2 456	9 015	2 582	1 340
천안시	18 599	3 663	10 471	2 825	1 640
천안시	2 192	185	882	540	585
천안시	7 641	1 112	4 293	1 388	848
천안시	10 373	1 747	5 546	1 773	1 307
천안시	8 644	1 497	4 598	1 550	999
천안시	5 905	928	3 240	1 131	606
천안시	10 117	1 739	6 069	1 502	807
천안시	19 791	3 664	12 577	2 504	1 046
천안시	11 730	2 033	7 594	1 483	620
천안시	11 097	2 593	6 248	1 553	703
천안시	10 525	2 087	6 642	1 240	556
천안시	9 721	2 129	6 239	1 009	344
천안시	17 675	2 965	11 035	2 624	1 051
천안시	13 002	2 952	7 990	1 466	594
천안시	13 644	2 340	7 481	2 382	1 441
천안시	10 052	1 932	6 565	1 125	430
천안시	11 126	1 944	6 827	1 585	770
천안시	9 498	1 972	5 848	1 222	456
천안시	10 913	1 790	7 240	1 368	515

인원별 야가

Household Members Engaged in Farming

Unit : F.H....Household

야가 인원에 주하여 사인원별 농가 No. of F.Hs by Number of Household Members Mainly Engaged in Farming						Administrative Districts
계 Total	1 인 1 Person	2 인 2 Persons	3 인 3 Persons	4 인 이상 4 Persons and More		
5 461	1 914	3 109	344	94	Chinchon-gun	
8 382	2 147	5 314	715	206	Koesan-gun	
8 180	2 105	4 866	856	353	Umsong-gun	
4 191	1 018	2 671	408	94	Tanyang-gun	
1 962	631	1 163	128	40	Chungpyong-chulchangs	
178 631	49 077	107 204	16 969	5 381	Chungchongnam-do	
11 297	2 996	6 704	1 175	422	Chonan-shi	
13 047	3 866	7 814	1 023	344	Kongju-shi	
10 935	3 148	6 588	925	274	Poryong-shi	
11 883	3 739	6 775	1 060	309	Asan-shi	
14 823	3 674	8 722	1 850	577	Sosan-shi	
9 103	2 775	5 325	772	231	Kumsan-gun	
7 192	2 551	4 070	464	107	Yongi-gun	
15 663	4 202	9 739	1 325	397	Nonsan-gun	
14 575	4 330	8 874	1 044	327	Puyo-gun	
10 095	3 298	6 002	630	165	Sochon-gun	
7 860	1 787	4 909	889	275	Chongyang-gun	
12 403	3 052	7 470	1 375	506	Hongsong-gun	
13 520	3 288	8 515	1 302	415	Yesan-gun	
9 143	2 339	5 251	1 174	379	Tae'an-gun	
16 555	3 883	10 121	1 910	641	Tangjin-gun	
537	149	325	51	12	Kyeryong-chulchangsso	
145 516	39 816	90 368	12 223	3 109	Chollabuk-do	
4 944	1 567	2 926	359	92	Chonju-shi	
1 769	562	1 043	120	44	Wansan-gu	
3 175	1 005	1 883	239	48	Tokchin-gu	
8 873	3 437	4 840	503	93	Kunsan-shi	
15 884	4 622	9 794	1 176	292	Iksan-shi	
16 347	4 106	10 477	1 388	376	Chongup-shi	
12 845	3 686	7 752	1 119	288	Namwon-shi	
16 074	4 705	9 742	1 290	337	Kimje-shi	
11 253	3 049	6 992	996	216	Wanju-gun	
7 446	1 837	4 768	683	158	Chinan-gun	
5 301	1 278	3 379	507	137	Muju-gun	
5 572	1 385	3 520	541	126	Changsu-gun	
7 557	1 862	5 003	557	135	Imshil-gun	
7 816	2 100	4 846	682	188	Sunchang-gun	
14 299	3 333	9 072	1 478	416	Kochang-gun	
11 305	2 849	7 257	944	255	Puan-gun	
233 719	69 280	140 345	19 109	4 985	Chollanam-do	
972	348	532	82	10	Mokpo-shi	
756	294	406	50	6	Yosu-shi	
14 312	4 465	8 339	1 182	326	Sunchon-shi	
17 860	5 027	10 863	1 566	404	Naju-shi	
1 873	721	943	165	44	Yochon-shi	
6 462	2 639	3 395	348	80	Kwangyang-shi	
9 790	2 772	5 895	850	273	Tamyang-gun	
8 390	2 420	5 090	704	176	Koksong-gun	
5 833	1 700	3 454	534	145	Kuryo-gun	
8 940	3 266	4 798	710	166	Yochon-gun	
17 924	5 398	11 065	1 147	314	Kohung-gun	
11 196	3 071	7 056	845	224	Posong-gun	
10 652	3 896	5 942	662	152	Hwasun-gun	
9 914	2 896	6 180	663	175	Changhung-gun	
9 294	2 835	5 743	582	134	Kangjin-gun	
16 596	3 925	10 490	1 693	488	Haenam-gun	
12 494	3 937	7 519	836	202	Yongam-gun	
12 930	3 211	7 983	1 390	346	Muan-gun	
9 690	2 590	6 197	707	196	Hampyong-gun	
10 661	2 677	6 742	992	250	Yonggwang-gun	
8 986	2 868	5 286	674	158	Changsong-gun	
7 038	2 357	4 233	381	67	Wando-gun	

1-8 농업 종사 No. of Farm Households by Number of

단위 : 농가...가구

행 정 구 역	합 계 Total	농 업 종 사 인 원 별 농 가 No. of F.Hs by Number of Household Members Engaged in Farming			
		1 인 1 Person	2 인 2 Persons	3 인 3 Persons	4인 이상 4 Persons and More
진 신 도 군	9 331	2 193	5 758	1 041	339
신 안 군	13 014	2 189	7 275	2 333	1 217
경 상 북 도	259 454	45 081	161 623	36 944	15 806
포 남 항 시	16 033	3 448	10 083	1 862	640
구 구 시	6 563	1 471	4 054	731	307
남 북 시	9 470	1 977	6 029	1 131	333
경 김 안 구	21 445	4 423	13 000	2 758	1 264
영 영 시	16 065	2 622	9 722	2 617	1 104
상 상 시	18 243	3 033	11 567	2 588	1 055
관 관 시	10 059	1 834	5 871	1 625	729
의 의 시	11 308	1 608	7 177	1 739	784
청 청 시	15 489	2 559	10 102	2 048	780
영 영 시	22 570	4 087	13 857	3 236	1 390
고 고 시	10 583	1 725	6 498	1 647	713
성 성 시	10 809	1 851	6 498	1 676	784
철 철 시	7 299	1 190	4 246	1 217	646
예 예 시	17 637	2 996	11 711	2 178	752
분 분 시	6 497	912	4 512	777	296
울 울 시	4 693	709	3 158	622	204
경 남 도	7 779	1 753	4 724	965	337
성 성 군	10 670	1 952	6 341	1 631	746
안 안 군	6 148	908	3 841	922	477
성 성 군	10 407	1 415	6 618	1 612	762
고 고 군	6 627	993	3 897	1 126	611
성 성 군	12 771	2 138	7 958	1 842	833
철 철 군	8 215	1 197	5 066	1 331	621
화 화 군	7 279	1 608	4 610	816	245
진 진 군	828	120	566	109	33
경 상 남 도	197 920	37 138	118 100	28 679	14 003
창 울 시	5 849	849	3 174	1 131	695
원 산 시	11 918	1 995	6 855	1 963	1 105
구 구 시	918	123	573	133	89
남 남 시	460	66	264	61	69
동 동 시	177	36	113	21	7
주 주 시	10 363	1 770	5 905	1 748	940
마 마 시	4 710	784	2 624	773	529
합 회 시	3 925	714	2 189	605	417
진 진 시	785	70	435	168	112
진 진 시	15 336	2 919	9 125	2 151	1 141
동 동 시	1 144	183	705	179	77
사 사 시	6 816	1 317	4 072	1 008	419
김 김 시	10 002	2 063	6 084	1 329	526
밀 밀 시	9 988	1 370	5 562	1 875	1 181
거 거 시	14 702	2 411	9 082	2 174	1 035
의 의 시	9 057	1 847	5 546	1 232	432
함 함 시	7 703	2 022	4 376	875	430
창 창 시	9 404	1 973	5 715	1 223	493
양 양 시	12 195	2 223	7 473	1 658	841
고 고 시	4 201	731	2 453	646	371
남 남 시	10 198	2 067	6 071	1 405	655
하 하 시	12 365	2 641	7 265	1 745	714
산 산 시	10 397	1 877	6 559	1 387	574
함 함 시	8 719	1 502	4 884	1 391	942
합 합 시	9 538	1 904	5 557	1 448	629
제 제 시	10 550	1 959	6 486	1 451	654
주 주 시	13 128	2 501	8 432	1 635	560
제 주 도	39 781	6 795	20 788	6 454	5 744
제 서 시	6 048	787	3 625	852	784
북 북 시	7 570	814	3 792	1 466	1 498
남 남 시	13 623	3 320	7 157	1 862	1 284
남 남 시	12 540	1 874	6 214	2 274	2 178

인원별 농가

Household Members Engaged in Farming

Unit : F.H....Household

농가 주종사인원별농가 No. of F.Hs by Number of Household Members Mainly Engaged in Farming						Administrative Districts
계 Total	1 인 1 Person	2 인 2 Persons	3 인 3 Persons	4인 이상 4 Persons and More		
8 612	2 727	5 109	641	135	Chindo-gun	
12 544	3 240	7 085	1 705	514	Shinan-gun	
244 473	70 880	146 353	21 157	6 083	Kyongsangbuk-do	
14 093	5 842	7 205	849	197	Pohang-shi	
5 245	2 440	2 495	248	62	Nam-gu	
8 848	3 402	4 718	601	135	Puk-gu	
19 882	6 476	11 526	1 495	385	Kyongju-shi	
15 342	4 296	9 046	1 532	468	Kimchon-shi	
17 666	4 406	11 057	1 717	486	Andong-shi	
9 367	3 515	5 041	660	151	Kumi-shi	
10 770	2 502	6 654	1 205	409	Yongju-shi	
14 802	4 057	9 253	1 153	339	Yongchon-shi	
21 346	5 544	12 819	2 201	782	Sangju-shi	
10 131	4 931	4 431	624	145	Mungyong-shi	
9 955	3 036	5 837	876	206	Kyongsan-shi	
7 005	1 843	4 514	516	132	Kunwi-gun	
16 827	3 853	11 018	1 522	434	Uisong-gun	
6 308	1 186	4 444	538	140	Chongsong-gun	
4 569	926	3 102	428	113	Yongyang-gun	
6 624	2 562	3 539	427	96	Yongdok-gun	
10 224	2 797	6 126	1 017	284	Chongdo-gun	
5 884	1 348	3 911	463	162	Koryong-gun	
10 215	1 749	6 748	1 276	442	Songju-gun	
5 913	2 129	3 296	395	93	Chilgok-gun	
12 182	3 441	7 532	951	258	Yechon-gun	
7 968	1 691	5 142	862	273	Ponghwa-gun	
6 644	2 594	3 604	375	71	Ulchin-gun	
756	156	508	75	17	Ullung-gun	
181 984	64 183	102 842	12 095	2 864	Kyongsangnam-do	
5 307	2 222	2 637	380	68	Changwon-shi	
10 988	3 868	6 295	695	130	Ulsan-shi	
855	231	554	59	11	Chung-gu	
428	183	223	21	1	Nam-gu	
172	74	90	8	-	Tong-gu	
9 533	3 380	5 428	607	118	Uiju-gu	
3 867	1 867	1 838	134	28	Masan-shi	
3 167	1 603	1 437	106	21	Happo-gu	
700	264	401	28	7	Hoewon-gu	
14 689	4 469	8 893	1 065	262	Chinju-shi	
970	406	525	32	7	Chinhae-shi	
4 517	2 493	1 832	169	23	Tongyong-shi	
9 117	3 292	5 082	615	128	Sachon-shi	
9 417	3 423	5 068	722	204	Kimhae-shi	
13 965	3 497	8 916	1 231	321	Miryang-shi	
7 477	3 902	3 223	296	56	Koje-shi	
7 398	2 938	3 878	461	121	Uiryong-gun	
8 955	2 937	5 208	640	170	Haman-gun	
11 695	3 456	7 209	817	213	Changnyong-gun	
3 545	1 475	1 859	167	44	Yangsan-gun	
9 312	3 180	5 303	649	180	Kosong-gun	
11 343	4 158	6 181	832	172	Namhae-gun	
9 556	3 053	5 615	720	168	Hadong-gun	
8 226	2 978	4 683	442	123	Sanchong-gun	
9 103	2 804	5 509	651	139	Hamyang-gun	
9 903	3 995	5 291	520	97	Kochang-gun	
12 634	3 770	7 797	857	210	Hapchon-gun	
37 125	13 759	20 757	2 172	437	Cheju-do	
5 533	2 718	2 540	235	40	Cheju-shi	
7 102	2 307	4 148	518	129	Sogwipo-shi	
12 682	4 978	7 050	565	89	Pukcheju-gun	
11 808	3 756	7 019	854	179	Namjeju-gun	

1-9 경지면적에 대한

No. of F.Hs by the Ratio of Paddy Field Area

단위 : 농가...가구

행정구역	합계 Total	경지 면적 Without Paddy Field	농가 No. of F. Hs. by				
			계 Total	10% 미만 Less than 10%	10 - 20	20 - 30	30 - 40
전국	1 500 745	295 696	1 205 049	5 727	23 204	42 395	60 675
경지면적비율							
경지없는 농가	23 918	23 918	-	-	-	-	-
0.1이하 미관	15 719	13 861	1 858	-	-	3	18
0.1-0.2	102 335	64 976	37 359	6	70	235	618
0.2-0.3	98 702	35 235	63 467	22	205	966	1 683
0.3-0.5	216 226	50 248	165 978	88	915	3 415	6 339
0.5-0.7	191 368	27 423	163 945	175	1 633	5 314	9 006
0.7-1.0	240 739	27 032	213 707	450	3 342	8 201	11 533
1.0-1.5	265 195	22 415	242 780	1 115	6 218	10 795	14 717
1.5-2.0	152 765	12 980	139 785	1 056	4 620	6 453	8 537
2.0-2.5	79 504	6 003	73 501	809	2 590	3 325	3 862
2.5-3.0	43 829	3 777	40 052	519	1 401	1 558	1 991
3.0-5.0	54 896	5 645	49 251	862	1 691	1 704	1 996
5.0h 이상	15 549	2 183	13 366	625	519	426	375
시도별							
서울특별시	2 743	1 889	854	3	6	18	20
울산광역시	9 789	3 196	6 593	13	60	113	154
대구광역시	13 162	3 599	9 563	41	156	318	385
인천광역시	18 072	3 540	14 532	18	61	155	311
대전광역시	11 934	1 409	10 525	19	71	173	256
부산광역시	7 864	2 230	5 634	19	78	212	258
경상남도	160 581	37 841	122 740	333	1 228	2 387	3 965
경상북도	83 126	28 244	54 882	554	2 119	3 421	4 301
충청남도	99 407	20 159	79 248	780	3 260	5 423	7 124
충청북도	192 741	23 659	169 082	362	1 515	3 257	5 637
전라남도	152 257	18 526	133 731	318	1 183	2 377	3 966
전라북도	251 914	34 662	217 252	561	2 752	6 685	11 157
경상남도	259 454	51 089	208 365	2 136	8 905	14 191	17 460
경상북도	197 920	26 362	171 558	441	1 641	3 560	5 630
제주도	39 781	39 291	490	129	169	105	51
서울특별시	2 743	1 889	854	3	6	18	20
강남구	4	4	-	-	-	-	-
강동구	2	2	-	-	-	-	-
강북구	115	110	5	-	-	3	1
강서구	30	22	8	-	1	-	3
노원구	17	16	1	-	-	-	-
은마포구	86	73	13	-	-	-	-
양천구	75	53	22	-	1	1	2
강서구	81	36	45	-	-	-	-
구로구	670	73	597	3	1	3	6
영등포구	86	62	24	-	-	1	-
영등포구	2	-	2	-	-	-	-
관악구	1	1	-	-	-	-	-
서강구	708	644	64	-	2	4	4
강남구	445	420	25	-	-	2	1
송파구	78	66	12	-	-	2	-
강동구	343	307	36	-	1	2	3
부산광역시	9 789	3 196	6 593	13	60	113	154
중구	6	4	2	-	-	-	-
서구	61	59	2	-	-	1	-
동구	7	5	2	-	-	-	-
영양부	35	31	4	-	-	-	-
부전	3	2	1	-	-	-	-
동래구	17	13	4	-	1	-	-
남구	98	88	10	-	-	-	-
북구	262	207	55	-	2	5	2
해운대	233	176	57	-	1	2	2

논 면 적 비 율 별 농 가 수 to the Whole Cropland Area

Unit : F.H....Households

면 적 비 율 별 농 가 수 the Ratio of Paddy field Areas to the Whole cropland Area							Administrative Districts
40 - 50	50 - 60	60 - 70	70 - 80	80 - 90	90 - 100	100 %	
83 690	115 876	145 284	164 575	191 669	148 823	223 131	Whole Country
							By Size of Cropland
							Without Cropland
-	-	-	-	-	-	-	Less than 0.1ha
4	18	118	17	20	5	1 655	0.1 - 0.2
877	1 742	2 920	2 024	2 225	778	25 864	0.2 - 0.3
3 248	5 728	6 732	6 838	5 758	2 354	29 933	0.3 - 0.5
11 026	16 187	21 332	20 870	21 818	10 764	53 224	0.5 - 0.7
11 518	17 234	20 814	27 440	25 480	13 011	32 320	0.7 - 1.0
17 315	22 416	28 984	30 321	39 224	21 714	30 207	1.0 - 1.5
18 316	25 432	30 166	36 195	42 256	34 530	23 040	1.5 - 2.0
10 889	13 168	17 273	19 916	25 045	21 691	11 137	2.0 - 2.5
5 261	6 977	8 017	9 444	12 875	15 151	5 190	2.5 - 3.0
2 526	3 428	4 224	5 349	6 805	8 891	3 360	3.0 - 5.0
2 350	3 066	4 113	5 323	8 486	14 490	5 170	5.0ha and More
360	480	591	838	1 677	5 444	2 031	
							By Shi & Do
31	39	47	58	53	63	516	Seoul-tukpyolshi
231	376	468	589	904	917	2 768	Pusan-kwangyok-shi
520	706	855	929	1 138	824	3 691	Taegu-kwangyok-shi
485	892	1 357	1 877	3 009	3 905	2 462	Inchon-kwangyok-shi
356	617	832	1 111	1 421	1 209	4 460	Kwangju-kwangyok-shi
360	558	660	743	785	479	1 482	Taejon-kwangyok-shi
6 050	9 716	13 934	17 117	21 048	19 526	27 436	Kyonggi-do
5 180	6 507	7 121	6 670	6 694	4 833	7 482	Kangwon-do
8 854	9 584	9 440	9 056	7 822	4 101	13 804	Chungchongbuk-do
9 281	15 510	21 923	25 762	30 953	25 898	28 984	Chungchongnam-do
6 388	9 915	13 956	17 903	24 628	29 558	23 539	Chollabuk-do
16 463	23 284	29 162	32 491	36 960	22 821	34 916	Chollanam-do
20 699	23 704	24 771	23 580	22 897	13 739	36 283	Kyongsangbuk-do
8 780	14 463	20 754	26 688	33 355	20 949	35 297	Kyongsangnam-do
12	5	4	1	2	1	11	Cheju-do
31	39	47	58	53	63	516	Seoul-tukpyolshi
-	-	-	-	-	-	-	Songdong-gu
-	-	-	-	-	-	-	Kwangjin-gu
-	1	-	-	-	-	-	Chungnam-gu
-	-	-	-	2	-	2	Tobong-gu
-	-	-	-	-	-	1	Nowon-gu
1	4	1	1	1	-	5	Unpyong-gu
2	-	3	3	3	-	7	Mapo-gu
1	3	2	1	2	1	35	Yangchon-gu
11	13	17	31	33	54	425	Kangso-gu
3	5	3	3	-	2	7	Kuro-gu
-	-	-	-	1	-	1	Yongdungpo-gu
-	-	-	-	-	-	-	Kwanak-gu
6	9	10	9	6	4	10	Socho-gu
2	1	5	2	2	-	10	Kangnam-gu
1	-	-	3	-	-	6	Songpa-gu
4	3	6	5	3	2	7	Kangdong-gu
231	376	468	589	904	917	2 768	Pusan-kwangyok-shi
-	-	-	-	-	-	2	Chung-gu
-	-	-	-	-	-	1	So-gu
-	-	-	-	-	-	2	Tong-gu
-	-	-	-	-	1	3	Yongdo-gu
-	-	-	-	-	-	1	Pusanjin-gu
-	-	1	-	-	-	2	Tongnae-gu
1	-	-	1	-	-	8	Nam-gu
2	4	4	6	4	2	24	Puk-gu
4	5	4	8	11	8	12	Haeundae-gu

1-9 경지면적에 대한

No. of F.Hs by the Ratio of Paddy Field Area

단위 : 농가...가구

행정구분	합계 Total	예외 Without Paddy Field	농 No. of F. Hs. by				
			계 Total	10% 미만 Less than 10%	10 - 20	20 - 30	30 - 40
사금강수사기	88	77	11	-	3	-	-
하정서양상장	529	434	95	2	-	1	-
구구구구구구	5 311	1 290	4 021	7	36	75	116
구구구구구구	6	1	5	-	-	-	-
구구구구구구	115	73	42	-	-	1	1
구구구구구구	3 018	736	2 282	4	17	28	33
대구광역시	13 162	3 599	9 563	41	156	318	385
동서남북수달달	3 001	1 433	1 568	20	76	130	150
구구구구구구	94	62	32	-	-	1	1
구구구구구구	31	14	17	-	-	1	-
구구구구구구	1 176	568	608	6	14	27	27
구구구구구구	1 128	727	401	8	30	55	53
구구구구구구	474	48	426	1	3	2	8
구구구구구구	7 258	747	6 511	6	33	102	146
인천광역시	18 072	3 540	14 532	18	61	155	311
중남부안남	1 384	292	1 092	1	-	8	41
구구구구구구	19	10	9	-	-	-	-
구구구구구구	160	74	86	1	-	1	3
구구구구구구	165	137	28	-	-	-	1
구구구구구구	911	306	605	1	6	14	25
부계서강동	331	132	199	-	-	2	1
구구구구구구	1 008	194	814	-	3	5	8
구구구구구구	1 290	321	969	3	7	12	17
구구구구구구	10 538	1 168	9 370	6	21	52	111
구구구구구구	2 266	906	1 360	6	24	61	104
광주광역시	11 934	1 409	10 525	19	71	173	256
동서남북광산	265	92	173	-	1	2	2
구구구구구구	1 114	125	989	-	1	9	19
구구구구구구	1 859	371	1 488	3	23	62	97
구구구구구구	2 144	262	1 882	2	7	16	20
구구구구구구	6 552	559	5 993	14	39	84	118
대전광역시	7 864	2 230	5 634	19	78	212	258
동충서유대	1 556	779	777	5	35	83	81
구구구구구구	700	195	505	5	6	18	30
구구구구구구	1 514	295	1 219	3	10	27	36
구구구구구구	3 215	761	2 454	5	23	66	80
구구구구구구	879	200	679	1	4	18	31
경기도	160 581	37 841	122 740	333	1 228	2 387	3 965
수원시	2 505	587	1 918	4	18	20	45
광원시	578	134	444	2	7	9	14
광원시	1 337	253	1 084	2	8	9	21
광원시	590	200	390	-	3	2	10
성남시	1 398	899	499	1	9	26	34
수원시	622	456	166	1	5	12	14
수원시	154	98	56	-	2	2	4
수원시	622	345	277	-	2	12	16
의정부시	941	344	597	1	9	17	35
안양시	298	172	126	1	-	3	5
안양시	99	55	44	1	-	-	2
안양시	199	117	82	-	-	3	3
부천시	940	272	668	-	5	9	14
원미동	272	90	182	-	2	-	5
소정동	239	108	131	-	-	6	4
소정동	429	74	355	-	3	3	5
광명시	732	303	429	2	5	6	15

논 면 적 비 율 별 농 가 수
to the Whole Cropland Area

Unit : F.H....Households

면 적 비 율 별 농 가 The Ratio of Paddy Field Area to the Whole Cropland Area							Administrative Districts
40 - 50	50 - 60	60 - 70	70 - 80	80 - 90	90 - 100	100 %	
-	1	1	-	2	-	4	Saha-gu
3	4	9	6	14	8	48	kumjong-gu
147	246	228	278	311	387	2 190	Kangso-gu
-	-	-	-	-	1	4	Suyong-gu
-	2	2	-	1	-	35	Sasang-gu
74	114	219	290	561	510	432	Kijang-gun
520	706	855	929	1 138	824	3 691	Taegu-kwangyok-shi
187	168	167	137	80	49	404	Tong-gu
4	4	4	2	-	1	15	So-gu
3	-	1	1	-	-	10	Nam-gu
50	58	71	61	66	23	205	Puk-gu
49	50	46	23	4	3	80	Susong-gu
9	21	25	37	37	27	256	Talso-gu
218	405	541	668	950	721	2 721	Talsong-gun
485	892	1 357	1 877	3 009	3 905	2 462	Inchon-kwangyok-shi
69	137	227	232	211	50	116	Chung-gu
-	-	-	-	-	1	8	Tong-gu
3	3	5	3	7	5	55	Nam-gu
2	3	2	3	2	2	13	Yonsu-gu
41	77	74	83	87	43	154	Namdong-gu
2	7	4	5	10	8	160	Bupyeong-gu
14	25	29	48	89	139	454	Kyeyang-gu
26	71	75	125	175	117	341	So-gu
162	354	685	1 151	2 273	3 478	1 077	Kanghwa-gun
166	215	256	227	155	62	84	Ongjin-gun
356	617	832	1 111	1 421	1 209	4 460	Kwangju-kwangyok-shi
8	17	24	25	23	7	64	Tong-gu
24	36	58	86	93	53	610	So-gu
99	173	194	225	199	119	294	Nam-gu
37	63	94	174	293	285	891	Puk-gu
188	328	462	601	813	745	2 601	Kwangan-gu
360	558	660	743	785	479	1 482	Taejon-kwangyok-shi
90	113	98	78	61	15	118	Tong-gu
47	68	61	51	43	17	159	Chung-gu
50	94	134	156	200	134	375	So-gu
123	236	286	375	417	279	564	Yusong-gu
50	47	81	83	64	34	266	Taedok-gu
6 050	9 716	13 934	17 117	21 048	19 526	27 436	Kyonggi-do
65	129	186	195	276	200	780	Suwon-shi
23	31	49	38	43	36	192	Changan-gu
24	61	89	119	161	132	458	Kuonsong-gu
18	37	48	38	72	32	130	Paldal-gu
50	51	80	65	63	34	86	Songnam-shi
19	15	26	21	23	10	20	Sujong-gu
6	10	9	4	5	1	13	Chungwon-gu
25	26	45	40	35	23	53	Pundang-gu
34	65	75	78	73	41	169	Uijongbu-shi
2	7	14	9	18	8	59	Anyang-shi
2	1	4	2	4	2	26	Manan-gu
-	6	10	7	14	6	33	Tongan-gu
18	29	44	36	61	47	405	Puchon-shi
5	9	17	13	12	14	105	Wonmi-gu
7	9	12	9	15	7	62	Sosa-gu
6	11	15	14	34	26	238	Ojong-gu
22	58	45	76	53	32	115	Kwangmyong-shi

1-9 경지면적에 대한

No. of F.Hs by the Ratio of Paddy Field Area

단위 : 농가...가구

행정구	행정구	시/시/시/시/시	총계	경지 면적 Without Paddy Field	농가 수 No. of F. Hs. by				
					총계	10% 미만 Less than 10%	10 - 20	20 - 30	30 - 40
경기도	북부	시시시시시	13 558	1 556	12 002	36	83	115	156
		시시시시시	961	440	521	2	12	29	49
		시시시시시	2 195	749	1 446	4	12	50	87
		시시시시시	6 131	2 603	3 528	4	23	53	95
		시시시시시	442	314	128	-	4	2	9
		시시시시시	579	462	117	4	11	8	10
	남부	시시시시시	6 433	3 183	3 250	7	41	106	209
		시시시시시	1 219	149	1 070	2	5	14	18
		시시시시시	2 704	927	1 777	1	16	30	75
		시시시시시	417	91	326	1	-	11	23
		시시시시시	856	443	413	1	5	12	29
		시시시시시	1 799	1 146	653	1	3	28	50
충청남도	북부	시시시시시	5 816	1 890	3 926	4	48	110	190
		시시시시시	10 339	1 440	8 899	43	114	177	252
		시시시시시	17 553	2 448	15 105	42	117	206	347
		시시시시시	10 277	1 754	8 523	20	51	95	194
		시시시시시	4 467	1 268	3 199	5	33	96	184
		시시시시시	4 931	1 523	3 408	18	90	161	224
	남부	시시시시시	9 268	2 562	6 706	17	103	211	315
		시시시시시	4 640	1 458	3 182	6	85	142	253
		시시시시시	9 615	1 704	7 911	14	64	135	273
		시시시시시	10 309	1 713	8 596	49	101	186	260
		시시시시시	9 369	2 101	7 268	12	37	87	181
		시시시시시	12 636	2 135	10 501	26	106	189	259
충청북도	북부	시시시시시	7 253	1 205	6 048	5	18	53	75
		시시시시시	83 126	28 244	54 882	554	2 119	3 421	4 301
		시시시시시	6 878	1 983	4 895	30	132	289	444
		시시시시시	8 320	1 533	6 787	33	138	316	477
		시시시시시	8 048	2 030	6 018	23	75	197	314
		시시시시시	2 009	1 105	904	8	56	97	122
	남부	시시시시시	706	704	2	1	-	-	1
		시시시시시	766	182	584	1	4	8	16
		시시시시시	5 795	3 267	2 528	31	154	248	289
		시시시시시	8 694	2 023	6 671	41	191	443	584
		시시시시시	6 786	1 475	5 311	40	222	405	582
		시시시시시	4 894	2 746	2 148	94	336	416	366
충청남도	북부	시시시시시	5 854	4 081	1 773	92	309	302	263
		시시시시시	4 089	2 990	1 099	95	187	186	176
		시시시시시	5 405	536	4 869	2	16	46	54
		시시시시시	2 587	731	1 856	13	56	123	176
		시시시시시	2 613	466	2 147	14	48	91	111
		시시시시시	3 097	1 207	1 890	32	169	214	220
	남부	시시시시시	3 175	612	2 563	1	10	11	26
		시시시시시	3 410	573	2 837	3	16	29	80
		시시시시시	99 407	20 159	79 248	780	3 260	5 423	7 124
		시시시시시	4 026	609	3 417	5	21	57	87
		시시시시시	1 680	276	1 404	3	10	19	35
		시시시시시	2 346	333	2 013	2	11	38	52
충청북도	북부	시시시시시	13 194	3 188	10 006	107	406	747	940
		시시시시시	8 431	2 918	5 513	185	559	657	709
		시시시시시	16 086	2 050	14 036	36	196	410	698
		시시시시시	7 929	1 064	6 865	24	151	364	561
		시시시시시	8 971	1 570	7 401	62	304	663	949
		시시시시시	9 790	2 793	6 997	109	479	764	892
	남부	시시시시시	6 419	630	5 789	14	48	116	188
		시시시시시	8 894	1 600	7 294	77	392	760	959
		시시시시시	9 030	1 203	7 827	29	193	396	668
		시시시시시	4 467	2 213	2 254	129	483	437	395
		시시시시시	2 170	321	1 849	3	28	52	78

논 면 적 비 율 별 농 가 수

to the Whole Cropland Area

Unit : F.H....Households

면 적 비 율 별 농 가 수 the Ratio of Paddy field Areas to the Whole cropland Area								Administrative Districts
40 - 50	50 - 60	60 - 70	70 - 80	80 - 90	90 - 100	100 %		
217	345	597	978	1 771	3 715	3 989	Pyongtaek-shi	
69	72	56	58	37	25	112	Tongduchon-shi	
135	187	196	200	193	88	294	Ansan-shi	
120	212	302	453	578	619	1 069	Koyang-shi	
14	12	20	19	20	12	16	Kwachon-shi	
14	9	12	10	4	3	32	Kuri-shi	
287	394	502	510	411	174	609	Namyangju-shi	
34	62	94	153	213	139	336	Osan-shi	
109	185	256	326	293	205	281	Shihung-shi	
26	44	49	44	50	14	64	Kunpo-shi	
40	51	69	71	61	34	40	Uiwang-shi	
68	101	119	64	80	20	119	Hanam-shi	
307	451	552	577	490	253	944	Yangju-gun	
425	647	1 098	1 480	1 780	1 418	1 465	Yoju-gun	
624	1 135	1 910	2 645	3 252	2 657	2 170	Hwasong-gun	
308	497	742	1 094	1 640	2 084	1 798	Paju-gun	
276	480	568	479	334	140	604	Kwangju-gun	
272	325	421	372	403	474	648	Yonchon-gun	
441	668	794	813	961	928	1 455	Pochon-gun	
355	478	494	404	373	189	403	Kapyong-gun	
450	837	1 291	1 480	1 437	661	1 269	Yangpyong-gun	
385	667	960	1 249	1 791	1 110	1 838	Ichon-gun	
298	570	870	1 144	1 284	1 142	1 643	Yongin-gun	
456	659	992	1 281	1 804	1 790	2 939	Ansong-gun	
129	289	526	754	1 244	1 270	1 685	Kimpo-gun	
5 180	6 507	7 121	6 670	6 694	4 833	7 482	Kangwon-do	
540	738	723	559	548	264	628	Chuncheon-shi	
714	943	1 028	875	793	495	975	Wonju-shi	
445	774	968	1 137	1 071	390	624	Kangrung-shi	
134	148	129	85	65	10	50	Tonghae-shi	
-	-	-	-	-	-	-	Taebaek-shi	
15	32	64	96	134	79	135	Sokcho-shi	
312	323	349	281	215	97	229	Samchok-shi	
771	1 004	1 068	820	712	422	615	Hongchon-gun	
672	728	809	662	520	214	457	Hongsong-gun	
275	232	163	88	62	28	88	Youngwol-gun	
220	176	131	90	48	25	117	Pyongchang-gun	
164	91	53	50	27	12	58	Chongsong-gun	
105	157	185	358	595	1 342	2 009	Chorwon-gun	
240	304	302	207	143	103	189	Hwachon-gun	
160	237	258	252	315	323	338	Yanggu-gun	
213	224	227	155	145	98	193	Inje-gun	
45	109	215	336	632	646	532	Kosong-gun	
155	287	449	619	669	285	245	Yangyang-gun	
8 854	9 584	9 440	9 056	7 822	4 101	13 804	Chungchngbuk-do	
168	232	350	438	544	279	1 236	Chongju-shi	
73	90	128	161	198	90	597	Sangdang-gu	
95	142	222	277	346	189	639	Hungdok-gu	
1 194	1 247	1 231	1 076	828	381	1 849	Chungju-shi	
794	727	566	394	267	131	524	Chechon-shi	
1 096	1 396	1 786	2 137	2 104	1 142	3 035	Chongwon-gun	
683	730	767	873	788	409	1 515	Poun-gun	
1 130	1 120	920	738	439	194	882	Okchon-gun	
1 068	1 112	881	619	349	74	650	Yongdong-gun	
356	497	577	769	904	692	1 628	Chinchon-gun	
1 080	1 114	918	695	457	135	707	Koesan-gun	
891	1 053	1 155	1 027	869	482	1 064	Umsong-gun	
258	169	120	69	41	3	150	Tanyang-gun	
136	187	169	221	232	179	564	Chungpyong-chulchangs	

1-9 경지면적에 대한

No. of F.Hs by the Ratio of Paddy Field Area

단위 : 농가...가구

행정구역	합계 Total	밭 Without Paddy Field	논 No. of F. Hs. by				
			계 Total	10% 미만 Less than 10%	10 - 20	20 - 30	30 - 40
충청남도	192 741	23 659	169 082	362	1 515	3 257	5 637
천안시	12 405	2 995	9 410	31	139	309	415
안성시	14 072	1 422	12 650	11	74	135	316
아산시	12 060	1 339	10 721	33	108	180	277
예산군	13 160	1 734	11 426	23	83	198	329
당진군	15 715	1 947	13 768	49	203	412	723
금강유역관리청	10 142	1 450	8 692	41	251	470	772
논산시	7 907	1 053	6 854	16	62	115	224
서산시	16 721	1 632	15 089	36	90	175	296
보령시	15 386	1 318	14 068	10	55	119	178
홍성군	11 465	1 169	10 296	1	22	61	157
예산군	8 217	622	7 595	2	26	85	157
당진군	13 277	1 580	11 697	21	73	200	413
아산시	14 168	1 725	12 443	50	139	308	421
예산군	10 069	1 584	8 485	18	104	263	609
당진군	17 390	1 968	15 422	18	82	221	335
계	587	121	466	2	4	6	15
전라북도	152 257	18 526	133 731	318	1 183	2 377	3 966
전주시	5 326	684	4 642	3	37	73	129
완주군	1 987	367	1 620	1	15	30	54
계	3 339	317	3 022	2	22	43	75
군산시	9 583	906	8 677	2	13	22	53
진안군	16 826	1 745	15 081	23	51	75	168
남원시	16 834	2 227	14 607	15	84	205	433
정읍시	13 686	1 184	12 502	12	30	73	135
고성군	16 755	1 699	15 056	32	104	178	253
완주군	11 830	1 811	10 019	27	120	232	394
무주군	7 713	1 019	6 694	24	109	278	412
장수군	5 542	941	4 601	29	159	348	563
임실군	5 793	836	4 957	18	66	152	251
순창군	7 812	939	6 873	10	81	183	274
고성군	8 004	834	7 170	6	19	55	119
부안군	14 727	1 609	13 118	82	236	378	584
계	11 826	2 092	9 734	35	74	125	198
전라남도	251 914	34 662	217 252	561	2 752	6 685	11 157
목포시	1 057	450	607	15	35	46	74
순천시	874	598	276	1	6	17	27
나주시	15 393	1 423	13 970	17	68	221	345
여수시	18 599	2 205	16 394	72	249	522	665
광안시	2 192	464	1 728	4	24	78	149
계	7 641	609	7 032	5	29	75	136
담양군	10 373	593	9 780	5	21	39	82
곡성군	8 644	566	8 078	8	33	69	168
구례군	5 905	600	5 305	3	19	56	95
고흥군	10 117	4 336	5 781	27	189	480	812
보성군	19 791	3 221	16 570	23	184	603	1 193
완도군	11 730	925	10 805	21	98	185	266
계	11 097	822	10 275	7	38	119	277
장흥군	10 525	945	9 580	2	23	78	134
해례면	9 721	574	9 147	4	19	47	97
영암군	17 675	2 069	15 606	102	405	886	1 324
무안군	13 002	1 060	11 942	37	136	280	347
함평군	13 644	2 269	11 375	93	499	1 006	1 355
영광군	10 052	702	9 350	9	26	104	196
장성군	11 126	1 499	9 627	19	76	145	257
영암군	9 498	906	8 592	14	66	148	180
도곡면	10 913	4 260	6 653	15	162	537	1 019
진안군	9 331	1 793	7 538	11	92	331	670
계	13 014	1 773	11 241	47	255	613	1 289
경상북도	259 454	51 089	208 365	2 136	8 905	14 191	17 460

논 면 적 비 율 별 농 가 수

to the Whole Cropland Area

Unit : F.H. . . . Households

논 면 적 비 율 별 농 가 수 the Ratio of Paddy field Areas to the Whole cropland Area							Administrative Districts
40 - 50	50 - 60	60 - 70	70 - 80	80 - 90	90 - 100	100 %	
9 281	15 510	21 923	25 762	30 953	25 898	28 984	Chungchongnam-do
595	845	1 161	1 234	1 489	911	2 281	Chonan-shi
596	1 096	1 653	2 314	2 774	1 461	2 220	Kongju-shi
499	986	1 508	1 741	2 139	1 560	1 690	Poryong-shi
505	818	1 226	1 566	2 028	1 909	2 741	Asan-shi
1 159	1 734	2 207	2 248	2 268	1 600	1 165	Sosan-shi
987	1 329	1 467	1 164	881	278	1 052	Kumsan-gun
324	651	866	1 087	1 160	525	1 824	Yongi-gun
450	756	1 007	1 352	2 139	2 766	6 022	Nonsan-gun
368	643	1 093	1 640	3 172	4 195	2 595	Puyo-gun
279	566	991	1 507	2 309	2 572	1 831	Sochon-gun
406	772	1 302	1 556	1 804	878	607	Chongyang-gun
876	1 581	2 202	2 318	1 976	898	1 139	Hongsong-gun
641	1 086	1 539	1 883	2 337	2 375	1 664	Yesan-gun
954	1 464	1 739	1 575	1 065	396	298	Taean-gun
626	1 134	1 907	2 495	3 306	3 521	1 777	Tangjin-gun
16	49	55	82	106	53	78	Kyeryong-chulchangso
6 388	9 915	13 956	17 903	24 628	29 558	23 539	Chollabuk-do
188	273	371	466	644	679	1 779	Chonju-shi
79	119	141	188	216	148	629	Wansan-gu
109	154	230	278	428	531	1 150	Tokchin-gu
87	163	310	567	1 196	3 429	2 835	Kunsan-shi
258	432	807	1 296	2 557	6 303	3 111	Iksan-shi
638	1 115	1 718	2 342	3 229	2 388	2 440	Chongup-shi
262	516	1 050	1 835	3 582	3 596	1 411	Namwon-shi
371	569	952	1 327	2 557	4 967	3 746	Kimje-shi
529	883	1 154	1 463	1 625	1 394	2 198	Wanju-gun
714	1 087	1 310	1 098	902	324	436	Chinan-gun
810	833	722	530	330	98	179	Muju-gun
426	689	822	868	911	483	271	Changsu-gun
577	790	1 027	1 231	1 459	725	516	Imshil-gun
262	580	1 060	1 481	1 878	1 162	548	Sunchang-gun
994	1 489	1 969	2 527	2 262	1 208	1 389	Kochang-gun
272	496	684	872	1 496	2 802	2 680	Puan-gun
16 463	23 284	29 162	32 491	36 960	22 821	34 916	Chollanam-do
70	91	81	70	48	14	63	Mokpo-shi
39	59	40	32	21	5	29	Yesu-shi
673	1 203	2 038	2 837	3 153	1 279	2 136	Sunchon-shi
899	1 376	1 705	1 955	2 559	1 868	4 524	Naju-shi
190	290	372	251	145	39	186	Yochon-shi
249	480	841	1 166	1 717	945	1 389	Kwangyang-shi
145	347	705	1 135	1 850	2 299	3 152	Tamyang-gun
315	705	1 253	1 791	1 931	790	1 015	Koksong-gun
225	367	560	888	1 220	913	959	Kuryo-gun
1 044	1 068	865	571	342	100	283	Yochon-gun
1 850	2 571	2 986	2 702	2 198	1 135	1 125	Kohung-gun
359	596	1 075	1 620	2 475	1 829	2 281	Posong-gun
562	1 065	1 534	1 953	2 037	829	1 854	Hwasun-gun
309	551	987	1 638	2 397	1 564	1 897	Changhung-gun
200	389	821	1 249	2 057	1 803	2 461	Kangjin-gun
1 670	2 023	2 400	2 425	2 120	1 087	1 164	Haenam-gun
456	824	1 186	1 595	2 414	2 155	2 512	Yongam-gun
1 713	1 798	1 551	1 204	888	353	915	Muan-gun
373	803	1 248	1 511	1 850	1 074	2 156	Hampyong-gun
437	856	1 315	1 712	2 218	1 236	1 356	Yonggwang-gun
300	650	959	1 264	1 703	996	2 312	Changsong-gun
1 360	1 388	1 026	519	216	33	378	Wando-gun
1 005	1 531	1 593	1 083	592	175	455	Chindo-gun
2 020	2 253	2 021	1 320	809	300	314	Shinan-gun
20 699	23 704	24 771	23 580	22 897	13 739	36 283	Kyongsangbuk-do

1-9 경지면적에 대한

No. of F.Hs by the Ratio of Paddy Field Area

단위 : 농가...가구

행정구	읍	면	시	군	합계 Total	경지 면적 없음 가 Without Paddy Field	농가 No. of F. Hs. by													
							계 Total	10% 미만 Less than 10%	10 - 20	20 - 30	30 - 40									
포항	남	포항	시	구	16 033	2 330	13 703	81	274	388	515									
					6 563	1 095	5 468	7	30	78	161									
					9 470	1 235	8 235	74	244	310	354									
경북	영	김	안	시	21 445	2 070	19 375	34	175	333	572									
					16 065	3 441	12 624	64	352	751	1 068									
					18 243	4 022	14 221	242	1 125	1 829	2 193									
					10 059	904	9 155	16	84	152	203									
					11 308	3 468	7 840	57	333	678	898									
					15 489	4 005	11 484	186	719	1 144	1 408									
					22 570	2 211	20 359	57	235	587	866									
					10 583	1 524	9 059	59	316	538	690									
					10 809	4 689	6 120	71	469	794	871									
					경북	영	의	상	군	7 299	1 127	6 172	73	320	653	829				
17 637	2 745	14 892	229	747						1 119	1 439									
6 497	2 284	4 213	306	1 095						1 019	683									
4 693	1 886	2 807	248	704						600	439									
7 779	1 440	6 339	58	253						404	519									
10 670	2 106	8 564	72	365						727	1 022									
경북	영	의	상	군						6 148	423	5 725	6	47	101	147				
										10 407	3 378	7 029	58	355	759	795				
										6 627	1 093	5 534	23	91	166	275				
										12 771	1 247	11 524	28	228	423	783				
					8 215	2 835	5 380	145	538	852	882									
					7 279	1 033	6 246	23	80	174	363									
					828	828	-	-	-	-	-									
					경상	남	경	상	도	197 920	26 362	171 558	441	1 641	3 560	5 630				
										경	상	남	도	5 849	1 180	4 669	29	118	203	246
														11 918	1 520	10 398	22	115	174	270
918	186	732	1	14										23	32					
460	171	289	2	10										8	12					
177	42	135	-	3										5	12					
10 363	1 121	9 242	19	88										138	214					
경상	남	경	상	도										4 710	889	3 821	7	18	39	61
														3 925	608	3 317	4	13	33	48
														785	281	504	3	5	6	13
					경	상	남	도	15 336					2 065	13 271	59	184	365	557	
									1 144	369	775	2	1	11	21					
									6 816	3 820	2 996	7	35	156	253					
									10 002	1 124	8 878	16	62	142	233					
									9 988	2 190	7 798	31	116	201	270					
									14 702	2 184	12 518	35	140	356	483					
									9 057	2 173	6 884	13	67	200	329					
경북	영	의	상	군					7 703	310	7 393	11	19	85	153					
									9 404	549	8 855	20	63	152	223					
									12 195	1 109	11 086	47	173	313	525					
					4 201	857	3 344	8	24	46	55									
					10 198	711	9 487	5	23	97	163									
					경북	영	의	상	군	12 365	1 556	10 809	18	89	290	564				
										10 397	905	9 492	21	54	95	158				
										8 719	539	8 180	11	33	68	129				
										9 538	813	8 725	20	104	191	318				
										10 550	972	9 578	47	185	318	474				
13 128	527	12 601	12	18						58	145									
제주	제	주	도	도						39 781	39 291	490	129	169	105	51				
										제	주	도	도	6 048	6 042	6	2	-	-	-
														7 570	7 555	15	-	2	2	-
														제주	제	주	도	도	13 623	13 261
					12 540	12 433	107	42	43										14	6

1-10 경지면적에 대한 No. of F.Hs by the Ratio of Upland Field Area

단위 : 농가...가구

행정구역	합계 Total	밭 없는 농가 Without Upland Field	밭				
			계 Total	10% 미만 Less than 10%	10 - 20	20 - 30	30 - 40
전국	1 500 745	247 046	1 253 699	142 737	183 188	174 989	138 784
경지규모별							
경지없는 농가	23 918	23 918	-	-	-	-	-
0.1ha 미만	15 719	1 655	14 064	4	17	21	115
0.1-0.2	102 335	25 864	76 471	715	1 685	2 568	2 352
0.2-0.3	98 702	29 933	68 769	2 328	5 357	7 238	6 460
0.3-0.5	216 226	53 224	163 002	10 065	18 467	24 042	19 459
0.5-0.7	191 368	32 320	159 048	11 679	25 304	27 802	20 444
0.7-1.0	240 739	30 207	210 532	20 976	36 689	33 193	27 133
1.0-1.5	265 195	23 040	242 155	33 521	41 941	37 020	29 954
1.5-2.0	152 765	11 137	141 628	20 924	24 060	21 183	16 120
2.0-2.5	79 504	5 190	74 314	14 878	12 547	9 960	7 782
2.5-3.0	43 829	3 360	40 469	8 653	6 882	5 427	4 229
3.0-5.0	54 896	5 170	49 726	13 894	8 469	5 607	4 119
5.0ha 이상	15 549	2 028	13 521	5 100	1 770	928	617
시도별							
서울특별시	2 743	546	2 197	58	53	61	42
부산광역시	9 789	3 051	6 738	879	857	654	432
대구광역시	13 162	4 056	9 106	797	1 043	1 013	812
대전광역시	18 072	2 846	15 226	3 792	2 871	2 072	1 301
대구광역시	11 934	4 617	7 317	1 120	1 376	1 210	773
대전광역시	7 864	1 598	6 266	451	695	831	627
경상북도	160 581	32 024	128 557	18 836	20 505	17 913	13 431
경상남도	83 126	8 984	74 142	4 544	6 359	7 107	6 249
충청북도	99 407	15 482	83 925	3 982	7 680	9 188	9 356
충청남도	192 741	31 367	161 374	24 894	29 072	27 925	21 055
전라북도	152 257	26 010	126 247	28 282	24 152	19 126	13 465
전라남도	251 914	37 693	214 221	21 735	35 152	34 588	27 680
경기도	259 454	39 995	219 459	13 189	21 771	24 655	23 583
경상북도	197 920	38 380	159 540	20 177	31 600	28 645	19 974
경상남도	39 781	397	39 384	1	2	1	4
서울특별시	2 743	546	2 197	58	53	61	42
성광중도노	4	-	4	-	-	-	-
동진광릉원	2	-	2	-	-	-	-
은마양구영관	115	-	115	-	-	-	-
경포천서로악	30	2	28	-	2	-	-
초남파동	17	1	16	-	-	-	-
경포악	86	5	81	-	-	2	1
초남파동	75	9	66	-	3	3	3
초남파동	81	39	42	1	2	1	2
초남파동	670	442	228	51	33	32	16
초남파동	86	7	79	2	-	3	2
초남파동	2	1	1	-	1	-	-
초남파동	1	1	-	-	-	-	-
초남파동	708	15	693	2	7	10	9
초남파동	445	10	435	-	2	2	5
초남파동	78	6	72	-	-	3	-
초남파동	343	8	335	2	3	5	4
부산광역시	9 789	3 051	6 738	879	857	654	432
중서동영부	6	2	4	-	-	-	-
중서동영부	61	2	59	-	-	-	-
중서동영부	7	2	5	-	-	-	-
중서동영부	35	4	31	1	-	-	-
중서동영부	3	1	2	-	-	-	-
동남복해	17	11	6	-	-	-	1
동남복해	98	86	12	-	-	1	-
동남복해	262	26	236	2	3	7	2
동남복해	233	22	211	8	9	9	5

밭 면 적 비 율 별 농 가 수 to the Whole Cropland Area

Unit : F.H....Household

밭 면 적 비 율 별 농 가 수 the Ratio of Upland Filed Area to the Whole Cropland Area							Administrative Districts
40 - 50	50 - 60	60 - 70	70 - 80	80 - 90	90 -100	100 %	
111 725	92 840	64 747	41 944	24 614	5 929	272 202	Whole Country
							By Size of Cropland
-	-	-	-	-	-	-	Without Cropland
6	19	18	3	-	-	13 861	Less than 0.1ha
1 532	1 424	888	226	99	6	64 976	0.1 - 0.2
5 080	4 090	1 780	950	227	22	35 237	0.2 - 0.3
16 480	12 246	7 327	3 344	1 195	94	50 283	0.3 - 0.5
15 651	13 948	9 345	5 487	1 744	205	27 439	0.5 - 0.7
22 243	18 284	12 791	7 960	3 697	480	27 086	0.7 - 1.0
23 783	20 243	14 926	10 745	6 399	1 138	22 485	1.0 - 1.5
13 343	11 412	9 262	6 301	4 910	1 101	13 012	1.5 - 2.0
7 018	5 380	3 975	3 252	2 666	818	6 038	2.0 - 2.5
3 113	2 866	1 994	1 570	1 400	529	3 806	2.5 - 3.0
3 017	2 520	2 056	1 681	1 753	890	5 720	3.0 - 5.0
459	408	385	425	524	646	2 259	5.0ha and More
							By Shi & Do
34	36	25	17	8	3	1 860	Seoul-tukpyolshi
329	317	161	110	71	13	2 915	Pusan-kwangyok-shi
631	622	428	307	175	43	3 235	Taeju-kwangyok-shi
831	608	345	157	68	19	3 162	Inchon-kwangyok-shi
556	470	289	169	80	20	1 254	Kwangju-kwangyok-shi
478	444	309	204	91	20	2 116	Taejon-kwangyok-shi
9 573	6 711	4 217	2 369	1 303	342	33 357	Kyonggi-do
6 233	6 085	4 610	3 289	2 351	565	26 750	Kangwon-do
9 466	9 033	7 224	5 418	3 301	784	18 493	Chungchongbuk-do
15 000	10 615	6 214	3 250	1 632	372	21 345	Chungchongnam-do
9 717	7 104	4 210	2 366	1 251	354	16 220	Chollabuk-do
22 464	18 413	12 076	6 666	2 970	574	31 903	Chollanam-do
22 440	22 357	18 474	14 009	9 362	2 230	47 389	Kyongsangbuk-do
13 971	10 010	6 116	3 511	1 780	458	23 298	Kyongsangnam-do
2	15	49	102	171	132	38 905	Cheju-do
34	36	25	17	8	3	1 860	Seoul-tukpyolshi
-	-	-	-	-	-	4	Songdong-gu
-	-	-	-	-	-	2	Kwangjin-gu
1	-	-	4	-	-	110	Chungnang-gu
-	-	3	-	1	-	22	Tobong-gu
-	-	-	-	-	-	16	Nowon-gu
3	2	-	-	-	-	73	Unpyong-gu
-	1	3	-	2	-	51	Mapo-gu
2	2	-	-	-	-	32	Yangchon-gu
13	12	7	3	1	3	57	Kangso-gu
5	4	-	1	-	-	62	Kuro-gu
-	-	-	-	-	-	-	Yongdungpo-gu
-	-	-	-	-	-	-	Kwanak-gu
5	8	7	3	3	-	639	Socho-gu
1	2	1	2	-	-	420	Kangnam-gu
-	1	-	2	-	-	66	Songpa-gu
4	4	4	2	1	-	306	Kangdong-gu
329	317	161	110	71	13	2 915	Pusan-kwangyok-shi
-	-	-	-	-	-	4	Chung-gu
-	-	-	1	-	-	58	So-gu
-	-	-	-	-	-	5	Tong-gu
-	-	-	-	-	-	30	Yongdo-gu
-	-	-	-	-	-	2	Pusanjin-gu
-	-	-	-	1	-	4	Tongnae-gu
-	1	-	-	-	-	10	Nam-gu
4	4	2	5	2	-	205	Puk-gu
3	6	2	2	1	-	166	Haeundae-gu

1-10 경지면적에 대한

No. of F.Hs by the Ratio of Upland Field Area

단위 : 농가...가구

영역	구역	합계 Total	밭 있 는 가 Without Upland Field	밭				
				계 Total	10% 미만 Less than 10%	10 - 20	20 - 30	30 - 40
사금강수사기	구구	88	14	74	-	2	-	1
	구구	529	84	445	8	12	8	8
	구구	5311	2246	3065	363	311	294	205
대구광역시	구구	6	4	2	1	-	-	-
	구구	115	36	79	-	1	-	2
	구구	3018	511	2507	496	519	335	208
동서남북수달밭	구구	13162	4056	9106	797	1043	1013	812
	구구	3001	498	2503	46	71	145	150
	구구	94	15	79	1	-	2	3
인천광역시	구구	31	10	21	-	1	1	1
	구구	1176	243	933	22	52	73	67
	구구	1128	123	1005	3	4	21	43
중동남연남	구구	474	263	211	26	37	34	27
	구구	7258	2904	4354	699	878	737	521
	구구	18072	2846	15226	3792	2871	2072	1301
부계서강용	구구	1384	117	1267	49	191	245	225
	구구	19	8	11	1	-	-	-
	구구	160	60	100	4	8	3	4
광주광역시	구구	165	58	107	1	3	3	2
	구구	911	178	733	42	78	93	65
	구구	331	181	150	8	9	6	4
동서남북광산	구구	1008	490	518	133	86	54	30
	구구	1290	376	914	114	147	153	69
	구구	10538	1217	9321	3382	2211	1273	672
대전광역시	구구	2266	161	2105	58	138	242	230
	구구	11934	4617	7317	1120	1376	1210	773
	구구	265	67	198	6	21	27	24
충청서유대	구구	1114	648	466	49	90	91	54
	구구	1859	304	1555	115	173	248	181
	구구	2144	936	1208	259	288	200	88
경기도	구구	6552	2662	3890	691	804	644	426
	구구	7864	1598	6266	451	695	831	627
	구구	1556	150	1406	13	54	86	84
수원시	구구	700	166	534	17	35	58	56
	구구	1514	403	1111	129	166	188	131
	구구	3215	609	2606	261	379	411	280
성남시	구구	879	270	609	31	61	88	76
	구구	160581	32024	128557	18836	20505	17913	13431
	구구	2505	833	1672	192	265	209	167
안성시	구구	578	196	382	35	44	38	47
	구구	1337	482	855	125	153	130	74
	구구	590	155	435	32	68	41	46
의정부시	구구	1398	98	1300	33	56	70	80
	구구	622	23	599	10	20	23	25
	구구	154	16	138	1	4	5	9
안양시	구구	622	59	563	22	32	42	46
	구구	941	195	746	40	72	78	73
	구구	298	72	226	8	18	9	13
부천시	구구	99	34	65	2	4	2	3
	구구	199	38	161	6	14	7	10
	구구	940	427	513	47	51	45	40
광명시	구구	272	112	160	14	10	15	13
	구구	239	74	165	7	10	14	12
	구구	429	241	188	26	31	16	15
광명시	732	146	586	32	53	76	44	

밭 면 적 비 율 별 농 가 수

to the Whole Cropland Area

Unit : F.H...Household

밭 면 적 비 율 별 농 가 수 the Ratio of Upland Filed Area to the Whole Cropland Area							Administrative Districts
40 - 50	50 - 60	60 - 70	70 - 80	80 - 90	90 - 100	100 %	
1	-	-	-	3	-	67	Saha-gu
3	5	-	1	-	2	398	kumjong-gu
204	212	118	76	41	7	1 234	Kangso-gu
-	-	-	-	-	-	1	Suyong-gu
1	1	-	2	-	-	72	Sasang-gu
113	88	39	23	23	4	659	Kijang-gun
631	622	428	307	175	43	3 235	Taegu-kwangyok-shi
150	207	162	130	83	20	1 339	Tong-gu
3	4	3	1	-	-	62	So-gu
-	2	1	1	-	-	14	Nam-gu
45	68	29	24	16	7	530	Puk-gu
43	55	58	55	31	8	684	Susong-gu
20	11	9	2	3	1	41	Talso-gu
370	275	166	94	42	7	565	Talsong-gun
831	608	345	157	68	19	3 162	Inchon-kwangyok-shi
119	89	48	8	1	1	291	Chung-gu
-	-	-	-	-	-	10	Tong-gu
3	4	3	1	-	1	69	Nam-gu
3	2	1	-	-	-	92	Yonsu-gu
61	64	26	15	6	1	282	Namdong-gu
6	3	1	1	1	-	111	Bupyeong-gu
21	16	11	5	4	-	158	Kyeyang-gu
67	37	19	12	7	3	286	So-gu
337	201	127	53	25	6	1 034	Kanghwa-gun
214	192	109	62	24	7	829	Ongjin-gun
556	470	289	169	80	20	1 254	Kwangju-kwangyok-shi
15	11	2	2	1	-	89	Tong-gu
37	27	21	7	3	-	87	So-gu
146	132	108	63	24	4	361	Nam-gu
53	53	24	14	9	2	218	Puk-gu
305	247	134	83	43	14	499	Kwangsan-gu
478	444	309	204	91	20	2 116	Taejon-kwangyok-shi
95	110	93	78	41	5	747	Tong-gu
59	55	35	19	7	5	188	Chung-gu
73	73	43	25	13	3	267	So-gu
203	157	101	65	25	6	718	Yusong-gu
48	49	37	17	5	1	196	Taedok-gu
9 573	6 711	4 217	2 369	1 303	342	33 357	Kyonggi-do
131	81	48	17	21	4	537	Suwon-shi
32	23	15	8	8	2	130	Changan-gu
64	36	22	8	9	2	232	Kuonson-gu
35	22	11	1	4	-	175	Paldal-gu
49	49	38	27	10	1	887	Songnam-shi
15	19	16	12	5	1	453	Sujong-gu
8	8	4	1	3	-	95	Chungwon-gu
26	22	18	14	2	-	339	Pundang-gu
67	35	36	17	9	1	318	Uijongbu-shi
7	3	5	3	-	1	159	Anyang-shi
2	2	2	-	-	1	47	Manan-gu
5	1	3	3	-	-	112	Tongan-gu
27	24	15	9	5	-	250	Puchon-shi
11	7	5	-	2	-	83	Wonmi-gu
7	8	5	6	-	-	96	Sosa-gu
9	9	5	3	3	-	71	Ojong-gu
55	26	15	6	5	2	272	Kwangmyong-shi

1-10 경지면적에 대한 No. of F.Hs by the Ratio of Upland Field Area

단위 : 농가...가구

행정구역	합계 Total	밭 Without Upland Field	밭				
			계 Total	10 % 미만 Less than 10%	10 - 20	20 - 30	30 - 40
영광부	13 558	4 229	9 329	3 564	1 823	1 030	562
	961	179	782	25	37	58	55
	2 195	330	1 865	85	188	204	180
	6 131	1 227	4 904	596	577	461	303
광안군	442	20	422	12	18	20	21
	579	43	536	2	5	10	10
	6 433	949	5 484	170	395	520	487
	1 219	354	865	137	212	154	92
구마군	2 704	392	2 312	199	281	339	253
	417	69	348	13	42	49	49
	856	45	811	34	56	75	66
	1 799	163	1 636	18	71	73	104
양곡군	5 816	1 265	4 551	251	478	585	545
	10 339	1 634	8 705	1 392	1 740	1 524	1 074
	17 553	2 496	15 057	2 578	3 253	2 674	1 878
	10 277	2 127	8 150	2 025	1 631	1 130	745
영양군	4 467	701	3 766	137	322	484	548
	4 931	858	4 073	416	403	390	403
	9 268	1 883	7 385	887	904	886	754
	4 640	470	4 170	176	328	448	449
포항시	9 615	1 423	8 192	639	1 353	1 560	1 214
	10 309	2 125	8 184	1 074	1 651	1 391	923
	9 369	2 043	7 326	1 120	1 261	1 178	856
	12 636	3 347	9 289	1 709	1 791	1 339	948
김천군	7 253	1 881	5 372	1 225	1 170	844	495
	83 126	8 984	74 142	4 544	6 359	7 107	6 249
	6 878	810	6 068	242	496	616	598
	8 320	1 209	7 111	456	764	923	874
중원군	8 048	717	7 331	360	988	1 206	906
	2 009	93	1 916	9	48	99	116
	706	50	656	-	-	-	-
	766	168	598	79	120	109	61
속리산군	5 795	272	5 523	80	204	300	287
	8 694	719	7 975	390	663	874	923
	6 786	578	6 208	186	511	687	630
	4 894	129	4 765	25	57	96	126
영성군	5 854	189	5 665	23	45	93	126
	4 089	114	3 975	8	26	53	52
	5 405	2 153	3 252	1 272	601	401	184
	2 587	246	2 341	97	132	220	274
철화양양군	2 613	403	2 210	308	284	286	222
	3 097	262	2 835	89	144	159	216
	3 175	578	2 597	638	610	361	206
	3 410	294	3 116	282	666	624	448
강릉시	99 407	15 482	83 925	3 982	7 680	9 188	9 356
	4 026	1 316	2 710	269	497	482	337
	1 680	644	1 036	83	185	178	124
	2 346	672	1 674	186	312	304	213
영주군	13 194	2 097	11 097	374	823	1 080	1 223
	8 431	615	7 816	119	271	394	567
	16 086	3 449	12 637	1 126	2 064	2 170	1 764
	7 929	1 695	6 234	401	776	879	758
청양군	8 971	983	7 988	192	438	739	921
	9 790	710	9 080	73	348	619	876
	6 419	1 728	4 691	681	898	777	578
	8 894	825	8 069	131	444	700	895
음성군	9 030	1 219	7 811	443	865	1 042	1 149
	4 467	193	4 274	3	41	67	120
	2 170	652	1 518	170	215	239	168

밭 면 적 비 율 별 농 가 수

to the Whole Cropland Area

Unit : F.H....Household

밭 면 적 비 율 별 농 가 수 the Ratio of Upland Filled Area to the Whole Cropland Area							Administrative Districts
40 - 50	50 - 60	60 - 70	70 - 80	80 - 90	90 - 100	100 %	
369	249	166	111	88	36	1 331	Pyongtaek-shi
69	72	50	29	12	2	373	Tongduchon-shi
188	151	88	51	13	4	713	Ansan-shi
209	127	98	52	24	4	2 453	Koyang-shi
9	16	9	3	4	-	310	Kwachon-shi
10	14	11	8	11	4	451	Kuri-shi
382	311	217	107	43	8	2 844	Namyangju-shi
66	34	18	14	5	2	131	Osan-shi
186	113	78	30	16	1	816	Shihung-shi
44	29	24	10	1	1	86	Kunpo-shi
47	44	33	12	5	1	438	Uiwang-shi
100	77	58	28	4	1	1 102	Hanam-shi
451	313	196	111	48	4	1 569	Yangju-gun
649	449	261	179	118	44	1 275	Yoju-gun
1 143	670	355	204	125	44	2 133	Hwasong-gun
510	313	195	96	52	20	1 433	Paju-gun
458	316	193	97	34	5	1 172	Kwangju-gun
318	307	232	160	94	19	1 331	Yonchon-gun
627	502	344	207	113	17	2 144	Pochon-gun
427	425	286	141	91	7	1 392	Kapyong-gun
838	522	297	137	68	14	1 550	Yangpyong-gun
620	454	304	175	113	51	1 428	Ichon-gun
562	320	190	87	38	12	1 702	Yongin-gun
667	500	265	191	112	26	1 741	Ansong-gun
288	165	92	50	21	6	1 016	Kimpo-gun
6 233	6 085	4 610	3 289	2 351	565	26 750	Kangwon-do
650	684	517	278	154	31	1 802	Chuncheon-shi
935	843	519	314	150	34	1 299	Wonju-shi
732	549	349	197	83	24	1 937	Kangrung-shi
123	164	130	94	63	8	1 062	Tonghae-shi
-	-	-	1	-	1	654	Taebaek-shi
32	18	17	8	4	1	149	Sokcho-shi
324	360	300	230	183	31	3 224	Samchok-shi
955	934	629	422	224	42	1 919	Hongchon-gun
777	778	602	375	268	40	1 354	Hongsong-gun
219	306	369	391	373	98	2 705	Yongwol-gun
175	220	267	296	319	92	4 009	Pyongchang-gun
89	157	184	182	193	97	2 934	Chongson-gun
144	124	65	47	16	2	396	Chorwon-gun
287	273	188	123	60	13	674	Hwachon-gun
205	222	126	85	56	14	402	Yanggu-gun
194	238	238	206	179	33	1 139	Inje-gun
108	57	28	11	10	1	567	Kosong-gun
284	158	82	29	16	3	524	Yangyang-gun
9 466	9 033	7 224	5 418	3 301	784	18 493	Chungchongbuk-do
216	197	98	56	23	5	530	Chongju-shi
84	80	41	18	11	3	229	Sangdang-gu
132	117	57	38	12	2	301	Hungdok-gu
1 230	1 206	953	746	411	109	2 942	Chungju-shi
724	800	709	658	558	186	2 830	Chechon-shi
1 390	1 128	710	408	204	37	1 636	Chongwon-gun
720	705	570	363	154	24	884	Poun-gun
1 116	1 132	950	664	305	62	1 469	Okchon-gun
1 109	1 073	896	764	480	109	2 733	Yongdong-gun
485	368	196	116	48	14	530	Chinchon-gun
1 098	1 102	979	757	404	77	1 482	Koesan-gun
1 045	904	681	400	199	29	1 054	Umsong-gun
162	265	396	435	486	129	2 170	Tanyang-gun
171	153	86	51	29	3	233	Chungpyong-chulchangsa

1-10 경지면적에 대한

No. of F.Hs by the Ratio of Upland Field Area

단위 : 농가...가구

행정구역	총계	발달업종 Without Upland Field	비율				
			계	10% 미만	10 - 20	20 - 30	30 - 40
	Total		Total	Less than 10%	10 - 20	20 - 30	30 - 40
충청남도	192 741	31 367	161 374	24 894	29 072	27 925	21 055
천안시	12 405	2 605	9 800	870	1 353	1 379	1 103
안성시	14 072	2 468	11 604	1 424	2 738	2 367	1 646
보령시	12 060	1 810	10 250	1 504	2 055	1 845	1 476
아산시	13 160	2 967	10 193	1 842	1 924	1 689	1 175
예산군	15 715	1 264	14 451	1 536	2 106	2 410	2 108
금천군	10 142	1 102	9 040	265	821	1 206	1 413
연천군	7 907	1 987	5 920	503	1 041	1 182	826
부안군	16 721	6 374	10 347	2 648	2 029	1 521	952
서산시	15 386	2 732	12 654	3 977	2 995	1 958	1 057
홍성군	11 465	1 884	9 581	2 486	2 142	1 712	949
태안군	8 217	677	7 540	855	1 728	1 638	1 271
당진군	13 277	1 366	11 911	866	1 811	2 456	2 128
계룡시	14 168	1 774	12 394	2 284	2 143	2 098	1 449
통영시	10 069	336	9 733	381	959	1 648	1 636
장성군	17 390	1 935	15 455	3 404	3 129	2 722	1 816
합계	587	86	501	49	98	94	50
전라북도	152 257	26 010	126 247	28 282	24 152	19 126	13 465
전주시	5 326	1 815	3 511	645	644	491	364
익산시	1 987	645	1 342	140	215	195	138
고창군	3 339	1 170	2 169	505	429	296	226
군산시	9 583	2 899	6 684	3 343	1 196	620	299
진안군	16 826	3 784	13 042	5 977	2 650	1 420	805
정읍시	16 834	2 756	14 078	2 335	3 134	2 456	1 672
남원시	13 686	1 683	12 003	3 508	3 465	2 010	999
김제시	16 755	4 089	12 666	4 775	2 494	1 542	861
완주군	11 830	2 358	9 472	1 262	1 626	1 529	1 132
진주시	7 713	518	7 195	307	804	1 183	1 226
고성군	5 542	224	5 318	97	323	537	718
장수군	5 793	352	5 441	452	848	935	768
임실군	7 812	635	7 177	707	1 435	1 266	1 018
고부군	8 004	639	7 365	1 110	822	1 565	1 021
안남군	14 727	1 483	13 244	1 197	2 248	2 541	1 956
합계	11 826	2 775	9 051	2 567	1 463	1 031	626
전라남도	251 914	37 693	214 221	21 735	35 152	34 588	27 680
목포시	1 057	73	984	11	43	75	69
순천시	874	41	833	5	18	35	38
나주시	15 393	2 307	13 086	1 192	2 961	3 022	1 991
여수시	18 599	4 863	13 736	1 778	2 424	2 124	1 599
광안시	2 192	200	1 992	36	136	256	358
영암시	7 641	1 425	6 216	882	1 579	1 334	814
담양군	10 373	3 352	7 021	2 191	1 760	1 273	673
곡성군	8 644	1 122	7 522	758	1 907	1 820	1 241
구례군	5 905	1 074	4 831	882	1 186	934	549
고흥군	10 117	342	9 775	99	328	580	851
보성군	19 791	1 196	18 595	1 096	2 084	2 792	2 848
완주군	11 730	2 400	9 330	1 695	2 422	1 775	965
화순군	11 097	1 989	9 108	801	2 004	1 987	1 507
장흥군	10 525	2 113	8 412	1 504	2 299	1 773	899
해남군	9 721	2 558	7 163	1 749	2 020	1 324	784
영암군	17 675	1 242	16 433	1 045	1 986	2 547	2 319
함평군	13 002	2 677	10 325	2 054	2 299	1 764	1 119
영광군	13 644	1 103	12 541	342	837	1 248	1 455
장성군	10 052	2 270	7 782	1 012	1 723	1 654	1 141
함평군	11 126	1 473	9 653	1 188	2 059	1 874	1 235
영광군	9 498	2 448	7 050	947	1 552	1 424	881
완주군	10 913	560	10 353	32	193	518	960
도산군	9 331	459	8 872	154	565	1 100	1 495
합계	13 014	406	12 608	282	767	1 355	1 889
경상북도	259 454	39 995	219 459	13 189	21 771	24 655	23 583

밭 면 적 비 율 별 농 가 수

to the Whole Cropland Area

Unit : F.H....Household

면 적 비 율 별 농 가 the Ratio of Upland Filed Area to the Whole Cropland Area							Administrative Districts
40 - 50	50 - 60	60 - 70	70 - 80	80 - 90	90 -100	100 %	
15 000	10 615	6 214	3 250	1 632	372	21 345	Chungchongnam-do
778	698	453	307	154	33	2 672	Chonan-shi
1 085	615	332	138	74	11	1 174	Kongju-shi
974	560	290	181	111	33	1 221	Poryong-shi
794	573	368	198	92	23	1 515	Asan-shi
1 655	1 306	799	412	216	52	1 851	Sosan-shi
1 289	1 052	818	471	264	41	1 400	Kumsan-gun
620	406	254	114	67	16	891	Yongi-gun
731	534	327	167	104	37	1 297	Nonsan-gun
587	474	221	118	59	10	1 198	Puyo-gun
548	350	178	68	22	2	1 124	Sechon-gun
771	445	167	83	28	2	552	Chongyang-gun
1 560	976	462	200	77	22	1 353	Hongsong-gun
1 043	771	469	313	152	50	1 622	Yesan-gun
1 432	1 060	676	266	110	19	1 546	Taeon-gun
1 090	769	384	209	98	18	1 816	Tangjin-gun
43	26	16	5	4	3	113	Kyeryong-chulchangso
9 717	7 104	4 210	2 366	1 251	354	16 220	Chollabuk-do
270	201	133	71	40	3	649	Chonju-shi
115	85	57	28	17	1	351	Wansan-gu
155	116	76	43	23	2	298	Tokchin-gu
168	105	59	24	13	3	854	Kunsan-shi
440	291	174	80	51	24	1 130	Iksan-shi
1 065	735	458	205	88	15	1 915	Chongup-shi
530	311	152	70	33	12	913	Namwon-shi
594	438	270	176	115	32	1 369	Kimje-shi
887	566	405	243	120	32	1 670	Wanju-gun
1 036	811	469	267	129	26	937	Chinan-gun
828	810	572	347	161	29	896	Muju-gun
636	531	273	152	73	18	755	Changsu-gun
784	594	278	181	83	10	821	Imshil-gun
563	323	133	53	24	6	745	Sunchang-gun
1 466	1 025	599	377	238	82	1 515	Kochang-gun
450	363	235	120	83	62	2 051	Puan-gun
22 464	18 413	12 076	6 666	2 970	574	31 903	Chollanam-do
85	85	76	49	36	15	440	Mokpo-shi
53	43	29	18	7	1	586	Yosu-shi
1 171	784	403	224	67	19	1 252	Sunchon-shi
1 280	1 076	731	514	269	75	1 866	Naju-shi
293	198	156	81	24	4	450	Yochon-shi
430	322	168	78	31	5	573	Kwangyang-shi
339	212	110	38	23	5	397	Tamyang-gun
712	332	182	67	35	8	460	Koksong-gun
353	253	106	55	23	3	487	Kuryo-gun
1 046	1 054	836	482	195	27	4 277	Yochon-gun
2 482	1 987	1 320	602	210	23	3 151	Kohung-gun
623	444	278	186	112	21	809	Posong-gun
1 044	621	291	118	41	7	687	Hwasun-gun
552	403	146	71	33	2	730	Changhung-gun
390	238	109	47	21	4	477	Kangjin-gun
1 925	1 797	1 410	881	426	105	1 992	Haenam-gun
772	564	390	282	144	38	899	Yongam-gun
1 677	1 858	1 428	1 000	519	95	2 082	Muan-gun
750	546	223	101	35	9	588	Hampyong-gun
822	557	289	138	90	19	1 382	Yonggwang-gun
608	431	206	140	77	14	770	Changsong-gun
1 363	1 393	1 074	547	178	17	4 078	Wando-gun
1 458	1 124	742	333	101	11	1 789	Chindo-gun
2 236	2 091	1 373	614	273	47	1 681	Shinan-gun
22 440	22 357	18 474	14 009	9 362	2 230	47 389	Kyongsangbuk-do

1-10 경지면적에 대한
No. of F.Hs by the Ratio of Upland Field Area

단위 : 농가...가구

영역	구분	합계 Total	경지 비율 Without Upland Field	비율				
				계 Total	10% 미만 Less than 10%	10 - 20	20 - 30	30 - 40
포항	북구	16 033	5 639	10 394	871	1 457	1 546	1 229
		6 563	2 064	4 499	348	647	738	625
		9 470	3 575	5 895	523	810	808	604
경북	주천동	21 445	5 998	15 447	2 625	3 054	2 683	1 921
		16 065	1 663	14 402	558	1 358	1 885	1 920
		18 243	1 446	16 797	227	563	1 029	1 363
		10 059	2 425	7 634	1 234	1 715	1 425	942
		11 308	1 382	9 926	143	454	834	964
		15 489	1 556	13 933	273	669	1 039	1 454
		22 570	4 265	18 305	1 936	3 252	3 302	2 646
		10 583	1 949	8 634	645	1 156	1 085	951
		10 809	1 226	9 583	117	233	408	547
		관의	위성읍	7 299	520	6 779	90	333
17 637	1 787			15 850	1 358	1 604	1 630	1 587
6 497	257			6 240	6	53	73	129
4 693	142			4 551	6	26	58	94
7 779	2 006			5 773	169	409	596	673
10 670	663			10 007	187	625	946	1 240
고성	칠곡읍	6 148	1 428	4 720	1 058	1 094	812	498
		10 407	1 100	9 307	217	486	700	743
		6 627	1 765	4 862	422	709	749	628
		12 771	1 598	11 173	644	1 539	1 836	1 751
		8 215	364	7 851	72	213	325	443
		7 279	797	6 482	331	769	1 113	1 069
		828	19	809	-	-	-	-
		-	-	-	-	-	-	-
경상	남도	197 920	38 380	159 540	20 177	31 600	28 645	19 974
창원	원산	5 849	1 571	4 278	380	482	529	408
		11 918	2 239	9 679	2 311	2 157	1 434	851
		918	165	753	99	109	103	86
		460	91	369	12	41	43	27
		177	32	145	1	13	18	21
		10 363	1 951	8 412	2 199	1 994	1 270	717
마산	포천	4 710	887	3 823	593	907	658	388
		3 925	702	3 223	544	817	583	337
		785	185	600	49	90	75	51
진주	해안	15 336	2 889	12 447	1 078	2 219	2 360	1 671
		1 144	234	910	174	150	97	56
		6 816	373	6 443	139	320	419	415
		10 002	2 181	7 821	1 182	1 598	1 502	1 001
		9 988	3 721	6 267	866	770	770	559
		14 702	4 060	10 642	1 172	1 765	1 619	1 307
9 057	1 069	7 988	593	1 030	1 221	957		
의령	창안	7 703	1 563	6 140	749	1 556	1 446	985
		9 404	2 648	6 756	899	1 618	1 338	925
		12 195	1 959	10 236	805	1 818	1 975	1 653
		4 201	1 424	2 777	610	533	389	203
		10 198	1 835	8 363	1 359	2 280	1 878	1 042
남해	산정	12 365	863	11 502	405	1 452	2 165	2 035
		10 397	2 083	8 314	1 659	2 256	1 586	838
		8 719	1 302	7 417	1 793	2 220	1 380	720
		9 538	1 423	8 115	777	1 731	1 720	1 264
		10 550	1 408	9 142	943	1 673	1 624	1 249
		13 128	2 648	10 480	1 690	2 975	2 535	1 447
제주	도	39 781	397	39 384	1	2	1	4
제주	포천	6 048	84	5 964	-	-	-	-
		7 570	59	7 511	1	1	1	2
복합	제주	13 623	191	13 432	-	1	-	2
		12 540	63	12 477	-	-	-	-

밭 면 적 비 율 별 농 가 수
to the Whole Cropland Area

Unit : F.H...Household

면 적 비 율 별 농 가 the Ratio of Upland Filed Area to the Whole Cropland Area							Administrative Districts
40 - 50	50 - 60	60 - 70	70 - 80	80 - 90	90 -100	100 %	
995	796	552	379	290	87	2 192	Pohang-shi
475	319	177	78	34	7	1 051	Nam-gu
520	477	375	301	256	80	1 141	Puk-gu
1 374	992	639	330	192	36	1 601	Kyongju-shi
1 743	1 501	1 115	752	369	67	3 134	Kimchon-shi
1 822	2 431	2 359	1 804	1 172	263	3 764	Andong-shi
597	459	243	147	90	17	765	Kumi-shi
984	1 279	968	661	377	62	3 200	Yongju-shi
1 584	1 653	1 417	1 143	725	187	3 789	Yongchon-shi
2 009	1 381	892	585	245	58	1 999	Sangju-shi
912	888	717	526	339	59	1 356	Mungyong-shi
687	870	924	788	501	74	4 434	Kyongsan-shi
981	1 068	831	651	325	74	1 054	Kunwi-gun
1 639	1 799	1 494	1 111	783	235	2 610	Uisong-gun
226	363	708	992	1 130	314	2 246	Chongsong-gun
164	326	457	579	723	261	1 857	Yongyang-gun
629	648	571	396	271	61	1 350	Yongdok-gun
1 328	1 422	1 086	709	394	74	1 996	Chongdo-gun
343	250	172	109	52	6	326	Koryong-gun
859	1 015	875	735	399	62	3 216	Songju-gun
512	416	300	169	92	26	839	Chilgok-gun
1 546	1 256	818	423	236	29	1 095	Yecheon-gun
616	927	931	846	571	155	2 752	Ponghwa-gun
890	617	405	174	86	23	1 005	Ulchin-gun
-	-	-	-	-	-	809	Ullung-gun
13 971	10 010	6 116	3 511	1 780	458	23 298	Kyongsangnam-do
383	346	272	184	140	31	1 123	Changwon-shi
550	426	287	174	115	24	1 350	Ulsan-shi
66	35	34	23	14	1	183	Chung-gu
32	21	14	8	9	3	159	Nam-gu
15	16	13	6	3	-	39	Tong-gu
437	354	226	137	89	20	969	Ulju-gu
213	121	62	40	19	7	815	Masan-shi
186	98	49	34	14	4	557	Happo-gu
27	23	13	6	5	3	258	Hoewon-gu
1 186	824	592	357	197	61	1 902	Chinju-shi
34	31	25	11	1	2	329	Chinhae-shi
462	442	283	151	46	7	3 759	Tongyong-shi
632	479	257	145	66	16	943	Sachon-shi
449	432	289	198	125	34	1 685	Kimhae-shi
1 007	738	518	351	158	36	1 971	Miryang-shi
768	613	389	199	79	13	2 126	Koje-shi
545	333	171	82	26	11	236	Uiryong-gun
606	456	236	151	70	20	437	Haman-gun
1 147	784	557	308	179	48	962	Changnyong-gun
151	111	63	45	26	10	636	Yangsang-gun
615	341	177	95	26	5	545	Kosong-gun
1 755	1 139	627	296	97	18	1 513	Namhae-gun
547	366	178	92	58	22	712	Hadong-gun
422	257	133	72	33	11	376	Sancheon-gun
783	552	333	191	108	20	636	Hamyang-gun
990	770	495	312	190	50	846	Kochang-gun
726	449	172	57	21	12	396	Hapchon-gun
2	.15	49	102	171	132	38 905	Cheju-do
-	2	-	-	-	2	5 960	Cheju-shi
1	1	-	2	2	-	7 500	Sogwipo-shi
1	10	43	87	126	87	13 075	Pukcheju-gun
-	2	6	13	43	43	12 370	Namjeju-gun

1-11 벼농사작업의자가

No. of Farm Households by the Ratio of Self-Farming

단위 : 농가...가구

행 구	영 역	해당 있는 가 No. of F. Hs. having Paddy Field	비 율 비 율 Tilling				
			자가 영농 Without Help of Others	위탁 영농 By subcontracting out			
				계 Total	전부위탁 Entire Process	50% 이상 50% and More	50% 미만 Less than 50%
전	국	1 205 049	581 199	619 394	511 304	79 331	28 759
단	구						
모	도						
별	시						
농가	면	-	-	-	-	-	-
0.1ha미만	시	16 545	5 940	10 308	8 575	1 288	445
0.1-0.2	시	103 869	33 494	69 593	58 578	8 078	2 937
0.2-0.3	시	122 391	42 148	79 510	66 856	9 224	3 430
0.3-0.5	시	253 141	100 252	151 726	126 218	18 776	6 732
0.5-0.7	시	185 052	84 703	99 749	82 502	12 653	4 594
0.7-1.0	시	193 820	100 599	92 778	76 219	12 210	4 349
1.0-1.5	시	163 934	96 393	67 289	54 239	9 553	3 497
1.5-2.0	시	76 610	49 406	27 101	21 556	4 025	1 520
2.0-2.5	시	34 846	24 547	10 277	8 062	1 611	604
2.5-3.0	시	20 772	15 435	5 322	4 130	887	305
3.0-5.0	시	26 128	21 146	4 951	3 776	876	299
5.0ha이상	시	7 941	7 136	790	593	150	47
사	도						
서울특별시	시	854	217	632	319	256	57
부산광역시	시	6 593	4 024	2 373	1 753	398	222
대구광역시	시	9 563	5 375	4 019	2 392	1 206	421
인천광역시	시	14 532	8 845	5 638	4 930	399	309
대전광역시	시	10 525	2 476	7 665	7 106	391	168
경기도	도	122 740	66 838	55 614	47 391	5 907	2 316
충청북도	도	54 882	37 331	17 359	12 985	2 779	1 595
충청남도	도	79 248	34 474	44 500	38 901	3 845	1 754
전라북도	도	169 082	69 488	99 081	88 602	7 106	3 373
전라남도	도	153 731	57 929	75 339	50 689	21 494	3 156
경상남도	도	217 252	78 985	137 806	119 699	13 553	4 554
경상북도	도	208 365	122 108	85 671	70 437	10 110	5 124
제주도	도	171 558	91 173	79 586	62 462	11 550	5 574
서울특별시	시	490	338	105	101	3	1
부산광역시	시	854	217	632	319	256	57
대구광역시	시	-	-	-	-	-	-
인천광역시	시	-	-	-	-	-	-
대전광역시	시	5	3	1	1	-	-
경기도	도	8	6	2	2	-	-
충청북도	도	1	-	1	-	-	1
충청남도	도	13	1	12	5	6	1
전라북도	도	22	5	17	6	10	1
전라남도	도	45	6	39	16	22	1
경상남도	도	597	124	472	217	206	49
경상북도	도	24	9	15	8	5	2
제주도	도	2	1	1	1	-	-
서울특별시	시	-	-	-	-	-	-
부산광역시	시	64	36	28	24	3	1
대구광역시	시	25	11	14	10	3	1
인천광역시	시	12	7	5	4	1	-
대전광역시	시	36	8	25	25	-	-
부산광역시	시	6 593	4 024	2 373	1 753	398	222
경기도	도	2	2	-	-	-	-
충청북도	도	2	1	1	-	-	1
충청남도	도	2	2	-	-	-	-
전라북도	도	4	2	2	-	2	-
전라남도	도	1	-	1	1	-	-
경상남도	도	4	2	2	1	1	-
경상북도	도	10	2	8	6	2	-
제주도	도	55	25	24	13	8	3
서울특별시	시	57	33	15	9	5	1

영 농 및 위 탁 영 농 별 농 가 수 (2 - 1)

and Contract Farming in the Process of Paddy Farming

Unit : F.H....Households

자가 영농 Without Help of Others	모 내 기 Transplanting				Administrative Districts
	위 탁 영 농 By Subcontracting out				
	계 Total	전부위탁 Entire Process	50% 이상 50% and More	50% 미만 Less than 50%	
483 123	717 470	559 828	121 128	36 514	Whole Country
					By Size of Paddy Field
-	-	-	-	-	Without Paddy Field
5 807	10 441	8 085	1 764	592	Less than 0.1ha
27 647	75 440	59 289	12 110	4 041	0.1 - 0.2
30 963	90 695	71 375	14 498	4 822	0.2 - 0.3
69 672	182 306	142 810	29 994	9 502	0.3 - 0.5
60 905	123 547	96 340	20 886	6 321	0.5 - 0.7
79 211	114 166	89 155	19 512	5 499	0.7 - 1.0
87 272	76 410	59 082	13 730	3 598	1.0 - 1.5
49 971	26 536	20 460	4 855	1 221	1.5 - 2.0
25 881	8 943	6 803	1 701	439	2.0 - 2.5
16 509	4 248	3 121	909	218	2.5 - 3.0
22 097	4 000	2 814	978	208	3.0 - 5.0
7 188	738	494	191	53	5.0ha and More
					By Shi & Do
190	659	276	312	71	Seoul-tukpyolshi
3 253	3 144	2 242	554	348	Pusan-kwangyok-shi
4 976	4 418	2 277	1 582	559	Taegu-kwangyok-shi
9 405	5 078	4 323	493	262	Inchon-kwangyok-shi
3 471	6 670	5 910	524	236	Kwangju-kwangyok-shi
1 395	4 209	3 723	354	132	Taejon-kwangyok-shi
59 686	62 766	51 665	8 112	2 989	Kyonggi-do
34 313	20 377	13 842	4 092	2 443	Kangwon-do
29 682	49 292	42 741	4 618	1 933	Chungchongbuk-do
61 692	106 877	95 248	7 998	3 631	Chungchongnam-do
45 840	87 428	44 639	38 915	3 874	Chollabuk-do
60 665	156 126	131 904	19 059	5 163	Chollanam-do
95 193	112 586	88 938	16 565	7 083	Kyongsangbuk-do
73 052	97 707	72 053	17 866	7 788	Kyongsangnam-do
310	133	47	84	2	Cheju-do
190	659	276	312	71	Seoul-tukpyolshi
-	-	-	-	-	Songdong-gu
-	-	-	-	-	Kwangjin-gu
3	1	1	-	-	Chungnang-gu
6	2	2	-	-	Tobong-gu
-	1	-	-	1	Nowon-gu
-	13	2	10	1	Unpyong-gu
2	20	2	14	4	Mapo-gu
6	39	13	23	3	Yangchon-gu
122	474	181	240	53	Kangso-gu
2	22	3	12	7	Kuro-gu
2	-	-	-	-	Yongdungpo-gu
-	-	-	-	-	Kwanak-gu
35	29	23	5	1	Socho-gu
5	20	12	7	1	Kangnam-gu
6	6	5	1	-	Songpa-gu
1	32	32	-	-	Kangdong-gu
3 253	3 144	2 242	554	348	Pusan-kwangyok-shi
2	-	-	-	-	Chung-gu
1	1	-	-	1	So-gu
2	-	-	-	-	Tong-gu
1	3	-	2	1	Yongdo-gu
-	1	1	-	-	Pusanjin-gu
2	2	1	1	-	Tongnae-gu
4	6	5	-	1	Nam-gu
25	24	12	9	3	Puk-gu
36	12	1	10	1	Haeundae-gu

1-11 벼농사작업의자가

No. of Farm Households by the Ratio of Self-Farming

단위 : 농가...가구

행정구역	농가 있는 가 No. of F. Hs. having Paddy Field	논 밭 Tilling				
		자가 영농 Without Help of Others	위탁 영농 By subcontracting out			
			계 Total	전부위탁 Entire Process	50% 이상 50% and More	50% 미만 Less than 50%
사금하	11	7	4	3	1	-
금정	95	46	17	6	5	6
강서	4 021	2 300	1 674	1 333	215	126
수영	5	1	4	-	3	1
상사	42	10	29	15	10	4
기장	2 282	1 591	592	366	146	80
대구광역시	9 563	5 375	4 019	2 392	1 206	421
동서	1 568	927	557	367	112	78
남구	32	14	18	7	7	4
북구	17	10	7	6	-	1
북수	608	392	199	136	37	26
달성	401	210	187	74	92	21
달성	426	254	171	147	14	10
달성	6 511	3 568	2 880	1 655	944	281
인천광역시	14 532	8 845	5 638	4 930	399	309
중동	1 092	799	290	234	37	19
남구	9	5	4	1	2	1
연남	86	41	45	30	12	3
남수	28	20	8	5	2	1
남동	605	490	111	99	6	6
부계	199	123	76	54	11	11
서양	814	411	398	325	34	39
서화	969	628	331	243	47	41
강진	9 370	5 339	4 021	3 656	210	155
강진	1 360	989	354	283	38	33
광주광역시	10 525	2 476	7 665	7 106	391	168
동서	173	20	149	132	15	2
남구	989	275	679	561	92	26
북구	1 488	408	1 076	1 019	51	6
북광	1 882	449	1 427	1 318	55	54
광산	5 993	1 324	4 334	4 076	178	80
대전광역시	5 634	1 598	4 006	3 537	334	135
동중	777	306	466	377	46	43
서구	505	250	254	185	49	20
서유	1 219	270	938	854	53	31
대전	2 454	672	1 774	1 628	116	30
대전	679	100	574	493	70	11
경기도	122 740	66 838	55 614	47 391	5 907	2 316
수원	1 918	745	1 169	1 012	115	42
장원	444	164	279	229	41	9
안남	1 084	415	668	606	44	18
안남	390	166	222	177	30	15
성남	499	232	266	222	39	5
수원	166	72	93	72	18	3
분원	56	30	26	19	6	1
분원	277	130	147	131	15	1
의정부시	597	287	307	261	43	3
안양	126	64	61	33	28	-
안양	44	22	21	14	7	-
안양	82	42	40	19	21	-
부원	668	340	325	197	43	85
원미	182	91	89	39	25	25
소사	131	107	23	11	9	3
소정	355	142	213	147	9	57
광명시	429	224	202	99	56	47

영 농 및 위 탁 영 농 별 농 가 수 (2 - 1)

and Contract Farming in the Process of Paddy Farming

Unit : F.H...Households

자가 영농 Without Help of Others	모 내 기 Transplanting				Administrative Districts
	위 탁 영 농 By Subcontracting out				
	계 Total	전부위탁 Entire Process	50% 이상 50% and More	50% 미만 Less than 50%	
7	4	3	1	-	Saha-gu
38	25	4	8	13	kumjong-gu
1 589	2 385	1 835	324	226	Kangso-gu
1	4	-	2	2	Suyong-gu
13	26	11	8	7	Sasang-gu
1 532	651	369	189	93	Kijang-gun
4 976	4 418	2 277	1 582	559	Taegu-kwangyok-shi
860	624	373	145	106	Tong-gu
13	19	8	7	4	So-gu
8	9	4	-	5	Nam-gu
339	252	138	72	42	Puk-gu
180	217	71	113	33	Susong-gu
234	191	150	13	28	Tal-so-gu
3 342	3 106	1 533	1 232	341	Talsong-gun
9 405	5 078	4 323	493	262	Inchon-kwangyok-shi
700	389	300	67	22	Chung-gu
6	3	-	2	1	Tong-gu
39	47	29	15	3	Nam-gu
18	10	7	2	1	Yonsu-gu
454	147	125	16	6	Naadong-gu
129	70	49	11	10	Bupyeong-gu
474	335	260	37	38	Kyeyang-gu
693	266	176	53	37	So-gu
5 985	3 375	3 025	242	108	Kanghwa-gun
907	436	352	48	36	Ongjin-gun
3 471	6 670	5 910	524	236	Kwangju-kwangyok-shi
32	137	104	31	2	Tong-gu
219	735	592	113	30	So-gu
352	1 132	1 079	45	8	Nam-gu
308	1 568	1 419	77	72	Puk-gu
2 560	3 098	2 716	258	124	Kwangsang-gu
1 395	4 209	3 723	354	132	Taejon-kwangyok-shi
204	568	437	77	54	Tong-gu
286	218	163	41	14	Chung-gu
231	977	888	54	35	So-gu
569	1 877	1 732	119	26	Yusong-gu
105	569	503	63	3	Taedok-gu
59 686	62 766	51 665	8 112	2 989	Kyonggi-do
647	1 267	1 100	127	40	Suwon-shi
94	349	292	50	7	Changan-gu
399	684	625	41	18	Kuonson-gu
154	234	183	36	15	Paldal-gu
164	334	256	63	15	Songnam-shi
48	117	77	32	8	Sujong-gu
22	34	27	6	1	Chungwon-gu
94	183	152	25	6	Pundang-gu
190	404	330	65	9	Uijongbu-shi
74	51	25	26	-	Anyang-shi
25	18	10	8	-	Manan-gu
49	33	15	18	-	Tongan-gu
306	359	208	55	96	Puchon-shi
68	112	39	33	40	Wonmi-gu
105	25	13	9	3	Sosa-gu
133	222	156	13	53	Ojong-gu
155	271	121	85	65	Kwangmyong-shi

1-11 비농사작업의 자가

No. of Farm Households by the Ratio of Self-Farming

단위 : 동가...가구

행정구	시/군/구	시/군/구	농사작업이 있는 동가 No. of F. Hs. having Paddy Field	비농사작업						
				자가 영농 Without Help of Others	위탁 영농 By subcontracting out					
					계 Total	전부위탁 Entire Process	50% 이상 50% and More	50% 미만 Less than 50%		
영동	두	백천	12 002	5 987	6 004	5 495	352	157		
		안산	521	345	175	143	23	9		
		고양	1 446	1 002	437	327	75	35		
		과천	3 528	1 591	1 905	1 709	161	35		
	구남	양주	리산	117	95	21	12	5	4	
			오산	3 250	1 866	1 361	1 203	126	32	
			시흥	1 070	448	619	580	30	9	
			군위	1 777	914	861	655	154	52	
			의성	326	184	141	109	30	2	
			하남	413	235	169	124	24	21	
양화	주성	군위	3 926	2 168	1 742	1 558	138	46		
		화성	8 899	4 357	4 533	4 101	320	112		
		과천	15 105	9 043	6 038	5 050	650	338		
		광안	8 523	3 887	4 618	3 329	1 062	227		
		연천	3 199	2 289	901	728	114	59		
		연천	3 408	1 578	1 822	1 653	117	52		
		포가	청평	군위	6 706	3 932	2 741	2 357	325	59
				양양	3 182	1 910	1 270	1 055	115	100
				이용	7 911	5 097	2 808	2 318	331	159
				안성	8 596	4 444	4 147	3 571	421	155
안성	7 268			3 944	3 311	3 103	122	86		
안성	10 501			5 852	4 625	3 750	554	321		
안성	6 048			3 302	2 734	2 392	291	51		
강원도	54 882			37 331	17 359	12 985	2 779	1 595		
춘천	강동	천주	4 895	3 197	1 643	1 283	217	143		
		동해	6 787	3 969	2 813	2 169	414	230		
		속초	6 018	4 152	1 859	1 295	373	191		
		속초	904	608	271	235	25	11		
		속초	2	2	-	-	-	-		
		속초	584	419	161	67	71	23		
		속초	2 528	1 462	1 054	938	76	40		
		홍성	영평	천안	6 671	4 779	1 873	1 166	378	329
				영평	5 311	3 838	1 460	1 045	279	136
				영평	2 148	1 566	555	465	30	60
영평	1 773			1 170	602	469	81	52		
철화	원천	관동	1 099	768	330	270	48	12		
		관동	4 869	3 015	1 852	1 634	162	56		
		관동	1 856	1 439	415	351	36	28		
		관동	2 147	1 675	470	343	64	63		
		관동	1 890	1 359	530	389	111	30		
		관동	2 563	1 813	738	507	148	83		
충청	북부	관동	2 837	2 100	733	359	266	108		
		충청	79 248	34 474	44 500	38 901	3 845	1 754		
		충청	주상	주상	3 417	1 370	2 038	1 829	142	67
				주상	1 404	565	831	765	48	18
				주상	2 013	805	1 207	1 064	94	49
		충청	주천	주천	10 006	4 979	4 998	4 275	523	200
				주천	5 513	3 032	2 375	1 913	257	205
		충청	원천	관동	14 036	4 748	9 235	8 153	761	321
				관동	6 865	2 466	4 399	3 999	278	122
				관동	7 401	3 459	3 929	3 465	334	130
관동	6 997			4 194	2 777	2 308	315	154		
관동	5 789			2 187	3 601	3 299	228	74		
관동	7 294			2 983	4 302	3 791	338	173		
관동	7 827			3 253	4 555	3 783	528	244		
관동	2 254			1 297	948	788	98	62		
관동	1 849			506	1 343	1 298	43	2		

영 농 및 위 탁 영 농 별 농 가 수 (2 - 1)

and Contract Farming in the Process of Paddy Farming

Unit : F.H....Households

자가 영농 Without Help of Others	모 녀 기 Transplanting					Administrative Districts
	위 탁 영 농 By Subcontracting out					
	계 Total	전부위탁 Entire Process	50% 이상 50% and More	50% 미만 Less than 50%		
5 375	6 616	5 978	462	176	Pyongtaek-shi	
178	342	272	44	26	Tongduchon-shi	
574	865	687	128	50	Ansan-shi	
1 384	2 112	1 871	181	60	Koyang-shi	
69	58	51	5	2	Kwachon-shi	
88	28	14	11	3	Kuri-shi	
1 337	1 890	1 525	297	68	Namyangju-shi	
424	643	610	29	4	Osan-shi	
810	965	696	204	65	Shihung-shi	
187	138	92	34	12	Kunpo-shi	
183	221	154	33	34	Uiwang-shi	
277	373	301	62	10	Hanam-shi	
1 374	2 536	2 225	247	64	Yangju-gun	
4 717	4 173	3 835	220	118	Yoju-gun	
8 160	6 921	5 749	725	447	Hwasong-gun	
3 688	4 817	2 552	1 890	375	Paju-gun	
1 785	1 405	1 137	184	84	Kwangju-gun	
1 723	1 677	1 497	122	58	Yonchon-gun	
2 878	3 795	2 997	698	100	Pochon-gun	
1 374	1 806	1 443	219	144	Kapyong-gun	
4 322	3 583	2 974	416	193	Yangpyong-gun	
5 138	3 453	2 930	383	140	Ichon-gun	
3 073	4 182	3 964	152	66	Yongin-gun	
5 604	4 873	3 863	645	365	Ansong-gun	
3 428	2 608	2 208	300	100	Kimpo-gun	
34 313	20 377	13 842	4 092	2 443	Kangwon-do	
2 726	2 114	1 481	414	219	Chunchon-shi	
3 845	2 937	2 188	440	309	Wonju-shi	
3 703	2 308	1 463	573	272	Kangrung-shi	
452	427	321	52	54	Tonghae-shi	
2	-	-	-	-	Taebaek-shi	
388	192	77	92	23	Sokcho-shi	
1 113	1 403	1 236	116	51	Samchok-shi	
4 514	2 138	964	576	598	Hongchon-gun	
3 799	1 499	979	338	182	Hongsong-gun	
1 533	588	464	48	76	Youngwol-gun	
995	777	549	127	101	Pyongchang-gun	
714	384	317	57	10	Chongson-gun	
3 305	1 562	1 354	153	55	Chorwon-gun	
1 265	589	468	86	35	Hwachon-gun	
1 638	507	325	95	87	Yanggu-gun	
998	891	581	239	71	Inje-gun	
1 591	960	635	200	125	Kosong-gun	
1 732	1 101	440	486	175	Yangyang-gun	
29 682	49 292	42 741	4 618	1 933	Chungchongbuk-do	
1 313	2 095	1 837	184	74	Chongju-shi	
533	863	799	50	14	Sangdang-gu	
780	1 232	1 038	134	60	Hungdok-gu	
3 483	6 494	5 658	575	261	Chungju-shi	
2 821	2 586	2 058	317	211	Chechon-shi	
4 746	9 237	8 257	695	285	Changwon-gun	
2 140	4 725	4 367	296	62	Poun-gun	
2 427	4 961	4 426	371	164	Okchon-gun	
2 497	4 474	3 635	527	312	Yongdong-gun	
2 253	3 535	3 007	420	108	Chinchon-gun	
2 642	4 643	4 099	414	130	Koesan-gun	
3 746	4 062	3 195	614	253	Umsong-gun	
1 038	1 207	977	160	70	Tanyang-gun	
576	1 273	1 225	45	3	Chungpyong-chulchangs	

1-11 벼농사작업의자가

No. of Farm Households by the Ratio of Self-Farming

단위: 농가...가구

연도	지역	No. of F. Hs. having Paddy Field	논갈이				
			자가영농 Without Help of Others	위탁영농 By subcontracting out			
				계 Total	전부위탁 Entire Process	50% 이상 50% and More	50% 미만 Less than 50%
총	경남	169 082	69 488	99 081	88 602	7 106	3 373
시	진주	9 410	4 352	5 031	4 475	357	199
시	진주	12 650	4 118	8 480	6 961	1 044	475
시	진주	10 721	5 237	5 464	4 674	501	289
시	진주	11 426	5 901	5 505	4 988	349	168
시	진주	13 768	6 677	7 068	6 061	610	397
군	진주	8 692	3 406	5 159	4 480	418	261
군	진주	6 854	1 620	5 205	4 972	146	87
군	진주	15 089	3 214	11 870	11 451	325	94
군	진주	14 068	3 523	10 421	9 875	368	178
군	진주	10 296	4 294	5 997	5 403	404	190
군	진주	7 595	3 336	4 252	3 753	373	126
군	진주	11 697	6 424	5 259	4 475	580	204
군	진주	12 443	6 465	5 973	5 287	583	103
군	진주	8 485	3 420	5 012	4 327	470	215
군	진주	15 422	7 399	8 023	7 090	560	373
군	진주	466	102	362	330	18	14
전	경북	133 731	57 929	75 339	50 689	21 494	3 156
시	진주	4 642	1 610	3 017	381	2 058	578
시	진주	1 620	556	1 056	176	782	98
시	진주	3 022	1 054	1 961	205	1 276	480
시	진주	8 677	2 290	6 383	5 764	497	122
시	진주	15 081	13 139	1 936	1 415	436	85
시	진주	14 607	4 017	10 553	9 765	600	188
시	진주	12 502	5 980	6 513	4 624	1 786	103
시	진주	15 056	4 480	10 573	9 294	1 205	74
군	진주	10 019	4 580	5 393	2 538	2 300	555
군	진주	6 694	1 915	4 526	2 321	1 935	270
군	진주	4 601	4 435	123	103	14	6
군	진주	4 957	2 066	2 887	2 139	597	151
군	진주	6 873	2 102	4 752	2 446	1 898	408
군	진주	7 170	3 057	4 109	4 37	3 248	424
군	진주	13 118	3 387	9 720	9 200	372	148
군	진주	9 734	4 871	4 854	262	4 548	44
전	경남	217 252	78 985	137 806	119 699	13 553	4 554
시	진주	607	253	350	309	26	15
시	진주	276	175	98	77	19	2
시	진주	13 970	7 571	6 376	4 183	1 631	562
시	진주	16 394	4 708	11 627	10 967	554	106
시	진주	1 728	1 065	661	490	80	91
시	진주	7 032	3 071	3 935	2 658	969	308
군	진주	9 780	2 603	7 173	6 392	604	177
군	진주	8 078	2 483	5 567	5 228	264	75
군	진주	5 305	2 266	3 013	2 595	225	193
군	진주	5 781	3 629	2 144	1 607	351	186
군	진주	16 570	6 830	9 715	8 857	585	273
군	진주	10 805	4 723	6 076	4 578	955	543
군	진주	10 275	3 015	7 252	6 344	777	131
군	진주	9 580	2 874	6 693	6 074	443	176
군	진주	9 147	2 921	6 211	5 807	292	112
군	진주	15 606	6 305	9 267	8 252	643	372
군	진주	11 942	3 614	8 308	7 503	588	217
군	진주	11 375	3 011	8 359	6 610	1 520	229
군	진주	9 350	2 373	6 975	6 579	313	83
군	진주	9 627	2 678	6 948	6 592	243	113
군	진주	8 592	2 391	6 190	5 524	568	98
군	진주	6 653	3 816	2 754	2 323	305	126
군	진주	7 538	2 782	4 738	3 610	927	201
군	진주	11 241	3 828	7 376	6 540	671	165
경	상북	208 365	122 108	85 671	70 437	10 110	5 124

영 농 및 위 탁 영 농 별 농 가 수 (2 - 1)

and Contract Farming in the Process of Paddy Farming

Unit : F.H....Households

자가 영농 Without Help of Others	모 내 기 Transplanting				Administrative Districts
	위 탁 영 농 By Subcontracting out				
	계 Total	전부위탁 Entire Process	50% 이상 50% and More	50% 미만 Less than 50%	
61 692	106 877	95 248	7 998	3 631	Chungchongnam-do
3 531	5 852	5 181	437	234	Chonan-shi
3 678	8 920	7 368	1 120	432	Kongju-shi
3 691	7 010	6 198	508	304	Poryong-shi
5 232	6 174	5 577	396	201	Asan-shi
6 138	7 607	6 668	595	344	Sosan-shi
2 724	5 841	5 166	403	272	Kumsan-gun
1 802	5 023	4 776	176	71	Yongi-gun
3 819	11 265	10 901	307	57	Nonsan-gun
4 436	9 508	8 920	410	178	Puyo-gun
3 190	7 101	6 423	481	197	Sochon-gun
2 753	4 835	4 302	427	106	Chongyang-gun
5 342	6 341	5 360	727	254	Hongsong-gun
4 351	8 087	6 443	1 095	549	Yesan-gun
3 713	4 719	4 200	362	157	Tae'an-gun
7 190	8 232	7 411	549	272	Tangjin-gun
102	362	354	5	3	Kyeryong-chulchangso
45 840	87 428	44 639	38 915	3 874	Chollabuk-do
694	3 933	340	3 002	591	Chonju-shi
183	1 429	99	1 274	56	Wansan-gu
511	2 504	241	1 728	535	Tokchin-gu
1 915	6 758	5 937	717	104	Kunsan-shi
14 285	790	300	434	56	Iksan-shi
3 467	11 103	10 333	599	171	Chongup-shi
3 207	9 286	511	8 651	124	Namwon-shi
4 550	10 503	9 753	714	36	Kimje-shi
1 668	8 305	1 461	6 021	823	Wanju-gun
1 496	4 945	2 216	2 413	316	Chinan-gun
4 428	130	108	17	5	Muju-gun
1 130	3 823	2 198	1 515	110	Changsu-gun
1 461	5 393	1 018	3 289	1 086	Imshil-gun
2 017	5 149	404	4 432	313	Sunchang-gun
2 946	10 161	9 783	309	69	Kochang-gun
2 576	7 149	277	6 802	70	Puan-gun
60 665	156 126	131 904	19 059	5 163	Chollanam-do
240	363	324	31	8	Mokpo-shi
185	88	63	17	8	Yosu-shi
6 340	7 607	4 235	2 506	866	Sunchon-shi
3 814	12 521	11 698	664	159	Naju-shi
1 010	716	514	82	120	Yochon-shi
1 492	5 514	3 438	1 639	437	Kwangyang-shi
1 662	8 114	7 105	904	105	Tamyang-gun
1 443	6 607	6 083	439	85	Koksong-gun
1 573	3 706	3 071	362	273	Kuryo-gun
2 973	2 800	1 862	609	329	Yochon-gun
3 336	13 209	12 351	613	245	Kohung-gun
4 020	6 779	4 462	1 601	716	Posong-gun
2 238	8 029	6 850	940	239	Hwasun-gun
2 308	7 259	6 504	592	163	Changhung-gun
2 295	6 837	6 621	140	76	Kangjin-gun
5 698	9 874	9 101	526	247	Haenam-gun
3 777	8 145	7 511	559	75	Yongam-gun
2 190	9 180	7 253	1 759	168	Muan-gun
2 252	7 096	6 571	452	73	Hampyong-gun
2 317	7 309	6 969	252	88	Yonggwang-gun
2 279	6 302	5 422	703	177	Changsong-gun
1 935	4 635	3 935	551	149	Wando-gun
2 049	5 471	3 067	2 203	201	Chindo-gun
3 239	7 965	6 894	915	156	Shinan-gun
95 193	112 586	88 938	16 565	7 083	Kyongsangbuk-do

1-11 벼농사작업의자가

No. of Farm Households by the Ratio of Self-Farming

단위 : 농가...가구

행 구	정 역	No. of F. Hs. having Paddy Field	Tilling					
			자가 영농 Without Help of Others	의탁 영농 By subcontracting out				
				계 Total	전부위탁 Entire Process	50% 이상 50% and More	50% 미만 Less than 50%	
포항	남부	시	13 703	7 602	6 095	4 000	1 268	827
		구	5 468	2 766	2 698	1 966	492	240
		구	8 235	4 836	3 397	2 034	776	587
경북	주	시	19 375	12 644	6 706	5 026	1 130	550
		시	12 624	7 457	5 054	4 294	565	195
		시	14 221	8 436	5 769	4 597	672	500
		시	9 155	5 619	3 531	3 079	299	153
영남	주	시	7 840	4 588	3 218	2 558	394	266
		시	11 484	7 328	4 128	3 248	644	236
		시	20 359	11 765	8 584	7 376	790	418
		시	9 059	4 778	4 275	3 851	287	137
		시	6 120	4 005	2 091	1 767	232	92
경남	주	시	6 172	3 798	2 325	1 798	348	179
		시	14 892	8 914	5 958	5 032	601	325
		시	4 213	2 619	1 587	1 377	158	52
		시	2 807	1 614	1 179	1 087	63	29
		시	6 339	2 588	3 684	3 305	286	93
		시	8 564	6 157	2 403	1 837	398	168
경상	주	시	5 725	3 272	2 437	2 022	298	117
		시	7 029	4 227	2 790	2 162	454	174
		시	5 534	3 111	2 332	2 028	181	123
		시	11 524	5 358	6 162	5 304	594	264
		시	5 380	3 081	2 269	1 993	196	80
		시	6 246	3 147	3 094	2 696	252	146
경상	주	시	171 558	91 173	79 586	62 462	11 550	5 574
		시	4 669	2 433	2 210	1 915	237	58
		시	10 398	7 252	3 116	2 261	578	277
		시	732	417	313	187	88	38
		시	289	165	122	66	28	28
		시	135	103	31	22	6	3
		시	9 242	6 567	2 650	1 986	456	208
마산	주	시	3 821	1 946	1 829	1 379	364	86
		시	3 317	1 702	1 593	1 168	347	78
		시	504	244	236	211	17	8
진주	주	시	13 271	7 011	6 235	5 424	606	205
		시	775	476	287	223	25	39
		시	2 996	1 503	1 404	1 058	277	69
		시	8 878	4 516	4 334	3 478	627	229
		시	7 798	3 909	3 881	3 155	504	222
		시	12 518	7 065	5 221	4 486	429	306
의령	주	시	6 884	2 872	3 966	2 736	723	507
		시	7 393	3 404	3 985	3 253	524	208
		시	8 855	3 472	5 335	4 575	484	276
		시	11 086	4 756	6 307	5 106	751	450
		시	3 344	2 034	1 275	1 022	153	100
		시	9 487	4 564	4 919	2 787	1 466	666
		시	10 809	5 398	5 361	4 252	693	416
		시	9 492	4 729	4 751	3 525	927	299
		시	8 180	4 619	3 521	2 704	549	268
		시	8 725	6 114	2 578	2 092	297	189
		시	9 578	5 706	3 865	3 182	409	274
		시	12 601	7 394	5 206	3 849	927	430
제주	주	시	490	338	105	101	3	1
		시	6	4	1	1	-	-
제주	주	시	15	7	1	1	-	-
		시	362	258	94	91	3	-
제주	주	시	107	69	9	8	-	1
		시						

영양 및 위탁 영농 별 농가 수 (2-1)

and Contract Farming in the Process of Paddy Farming

Unit : F.H....Households

자가 영농 Without Help of Others	모 내 기 Transplanting				Administrative Districts
	위탁 영농 By Subcontracting out				
	계 Total	전부위탁 Entire Process	50% 이상 50% and More	50% 미만 Less than 50%	
6 624	7 073	3 587	2 192	1 294	Pohang-shi
2 528	2 936	1 525	987	424	Nam-gu
4 096	4 137	2 062	1 205	870	Puk-gu
11 640	7 710	5 552	1 517	641	Kyongju-shi
6 242	6 269	5 041	917	311	Kimchon-shi
6 160	8 045	6 447	961	637	Andong-shi
4 020	5 130	4 729	276	125	Kumi-shi
3 334	4 472	3 500	621	351	Yongju-shi
4 595	6 861	5 022	1 417	422	Yongchon-shi
8 419	11 930	10 073	1 310	547	Sangju-shi
2 686	6 367	5 496	644	227	Mungyong-shi
2 811	3 285	2 750	392	143	Kyongsan-shi
3 547	2 576	1 950	430	196	Kunwi-gun
8 281	6 591	5 255	970	366	Uisong-gun
488	3 718	2 768	787	163	Chongsong-gun
995	1 798	1 633	136	29	Yangyang-gun
1 993	4 279	3 628	528	123	Yongdok-gun
5 592	2 968	1 922	716	330	Chongdo-gun
2 536	3 173	2 730	305	138	Koryong-gun
4 152	2 865	2 095	545	225	Songju-gun
1 989	3 454	2 751	412	291	Chilgok-gun
4 627	6 893	6 217	504	172	Yechon-gun
2 171	3 179	2 539	479	161	Ponghwa-gun
2 291	3 950	3 253	506	191	Ulchin-gun
-	-	-	-	-	Ullung-gun
73 052	97 707	72 053	17 866	7 788	Kyongsangnam-do
1 446	3 197	2 757	376	64	Changwon-shi
5 944	4 424	3 087	909	428	Ulsan-shi
369	361	190	124	47	Chung-gu
161	126	52	35	39	Nam-gu
106	28	17	4	7	Tong-gu
5 308	3 909	2 828	746	335	Ulju-gu
1 430	2 345	1 725	501	119	Masan-shi
1 258	2 037	1 444	485	108	Happo-gu
172	308	281	16	11	Hoewon-gu
4 193	9 053	7 743	1 079	231	Chinju-shi
431	332	252	33	47	Chinhae-shi
1 152	1 755	1 368	316	71	Tongyeong-shi
2 697	6 153	4 735	968	450	Sachon-shi
2 847	4 943	4 161	530	252	Kimhae-shi
5 666	6 620	5 747	532	341	Miryang-shi
2 966	3 872	1 673	1 281	918	Koje-shi
2 762	4 627	3 656	714	257	Uiryong-gun
2 782	6 025	5 338	507	180	Haman-gun
4 237	6 826	5 370	827	629	Changnyong-gun
1 779	1 530	999	233	298	Yangsang-gun
2 919	6 564	2 994	2 787	783	Kosong-gun
4 758	6 001	4 641	886	474	Namhae-gun
2 747	6 733	4 480	1 700	553	Hadong-gun
4 059	4 081	2 865	746	470	Sanchong-gun
5 905	2 787	1 550	967	270	Hamyang-gun
5 036	4 535	3 245	892	398	Kochang-gun
7 296	5 304	3 667	1 082	555	Hapchon-gun
310	133	47	84	2	Cheju-do
4	1	1	-	-	Cheju-shi
7	1	-	1	-	Sogwipo-shi
238	114	43	70	1	Pukcheju-gun
61	17	3	13	1	Namjeju-gun

1-11 벼농사작업의자가

No. of Farm Households by the Ratio of Self-Farming

단위 : 농가...가구

행정구역	농약살포 Spraying of Agricultural Chemicals				벼 Cutting		
	자가영농 Without Help of Others	위탁영농 By Subcontracting out			자가영농 Without Help of Others	계 Total	
		계 Total	전부위탁 Entire Process	50% 이상 50% and More			50% 미만 Less than 50%
전국	851 910	348 683	241 656	74 800	32 227	302 495	898 010
면적구분							
논	-	-	-	-	-	-	-
0.1ha미만	9 706	6 542	4 851	1 196	495	5 483	10 763
0.1-0.2	58 696	44 391	32 126	8 718	3 547	24 444	78 633
0.2-0.3	72 134	49 524	35 477	9 874	4 173	25 688	95 965
0.3-0.5	160 206	91 772	64 026	19 124	8 622	51 636	200 317
0.5-0.7	127 610	56 842	39 242	12 240	5 360	39 700	144 741
0.7-1.0	143 846	49 531	33 415	11 321	4 795	45 098	148 267
1.0-1.5	132 567	31 115	20 562	7 422	3 131	43 545	120 124
1.5-2.0	65 339	11 168	7 167	2 830	1 171	23 958	52 542
2.0-2.5	31 034	3 790	2 404	959	427	13 352	21 471
2.5-3.0	18 839	1 918	1 178	530	210	9 248	11 508
3.0-5.0	24 348	1 749	1 032	482	235	14 440	11 656
5.0ha이상	7 585	341	176	104	61	5 903	2 023
시도별							
서울특별시	467	382	64	250	68	120	729
부산광역시	4 950	1 447	827	386	234	2 628	3 769
대구광역시	6 897	2 497	1 271	921	305	4 290	5 104
인천광역시	11 409	3 074	2 547	332	195	4 744	9 734
광주광역시	5 560	4 581	3 157	881	543	745	9 395
대전광역시	3 916	1 688	1 254	307	127	863	4 741
경기도	89 803	32 649	24 277	5 556	2 816	23 900	98 544
충청남도	45 317	9 373	5 675	2 305	1 393	25 439	29 249
충청북도	61 479	17 495	13 790	2 501	1 204	17 465	61 506
전라남도	125 446	43 123	33 352	6 700	3 071	27 545	141 004
전라북도	89 303	43 965	20 557	17 508	5 900	29 283	103 978
경상남도	132 193	84 598	63 686	15 462	5 450	27 868	188 909
경상북도	159 257	48 522	33 478	10 289	4 755	75 020	132 734
제주도	115 520	55 239	37 678	11 396	6 165	62 337	108 419
합계	393	50	43	6	1	248	195
서울특별시	467	382	64	250	68	120	729
성남시	-	-	-	-	-	-	-
충청남도	3	1	1	-	-	3	1
충청북도	6	2	1	1	-	6	2
대전광역시	-	1	-	-	1	-	1
경기도	6	7	1	6	-	1	12
충청남도	11	11	-	7	4	2	20
충청북도	20	25	5	16	4	5	40
경기도	312	284	39	191	54	66	530
충청남도	18	6	1	4	1	1	23
충청북도	2	-	-	-	-	1	1
경기도	-	-	-	-	-	-	-
경상남도	56	8	4	2	2	30	34
경상북도	12	13	4	8	1	3	22
충청남도	8	4	2	1	1	2	10
충청북도	13	20	6	14	-	-	33
부산광역시	4 950	1 447	827	386	234	2 628	3 769
충청남도	2	-	-	-	-	2	-
충청북도	1	1	-	-	1	1	1
대전광역시	2	-	-	-	-	2	-
경기도	3	1	-	-	1	2	2
충청남도	-	1	1	-	-	-	1
충청북도	2	2	1	1	-	2	2
경기도	3	7	4	3	-	2	8
충청남도	33	16	7	5	4	30	19
충청북도	33	15	10	5	-	35	13

영농 및 위탁 영농 별 농가 수 (2-2)

and Contract Farming in the Process of Paddy Farming

Unit : F.H....Households

배기 Paddy			탈곡 Threshing					Administrative Districts	
위탁영농 By Subcontracting out			자가영농 Without Help of Others	위탁영농 By Subcontracting out					
전부위탁 Entire Process	50% 이상 50% and More	50% 미만 Less than 50%		계 Total	전부위탁 Entire Process	50% 이상 50% and More	50% 미만 Less than 50%		
742 183	121 522	34 305	267 314	933 191	780 498	117 894	34 799	Whole Country	
By Size of Paddy Field									
Without Paddy Field									
-	-	-	-	-	-	-	-	Less than 0.1ha	
8 782	1 513	468	3 844	12 402	10 239	1 600	563	0.1 - 0.2	
64 876	10 521	3 236	17 443	85 634	71 772	10 437	3 425	0.2 - 0.3	
79 361	12 647	3 957	19 079	102 574	86 213	12 296	4 065	0.3 - 0.5	
165 355	27 033	7 929	42 452	209 501	175 562	25 961	7 978	0.5 - 0.7	
119 498	19 634	5 609	34 904	149 537	125 157	18 771	5 609	0.7 - 1.0	
123 095	19 772	5 400	41 802	151 563	127 175	19 004	5 384	1.0 - 1.5	
99 419	16 326	4 379	41 764	121 905	101 589	15 918	4 398	1.5 - 2.0	
43 546	7 157	1 839	23 458	53 042	44 113	7 082	1 847	2.0 - 2.5	
17 759	3 000	712	13 167	21 656	17 971	2 972	713	2.5 - 3.0	
9 409	1 722	377	9 150	11 606	9 506	1 695	405	3.0 - 5.0	
9 483	1 838	335	14 360	11 736	9 587	1 805	344	5.0ha and More	
1 600	359	64	5 891	2 035	1 614	353	68		
By Shi & Do									
480	217	32	113	736	498	214	24	Seoul-tukpyolshi	
3 024	439	306	2 395	4 002	3 262	457	283	Pusan-kwangyok-shi	
2 844	1 681	579	3 635	5 759	3 468	1 717	574	Taegu-kwangyok-shi	
8 811	536	387	4 645	9 833	8 924	513	396	Inchon-kwangyok-shi	
8 986	336	73	710	9 430	9 036	320	74	Kwangju-kwangyok-shi	
4 267	368	106	665	4 939	4 492	341	106	Taejon-kwangyok-shi	
86 712	8 795	3 037	22 306	100 138	88 406	8 682	3 050	Kyonggi-do	
22 226	4 452	2 571	21 926	32 762	25 322	4 532	2 908	Kangwon-do	
55 670	3 857	1 979	14 294	64 677	58 770	3 833	2 074	Chungchongbuk-do	
129 044	8 146	3 814	25 800	142 749	131 172	7 769	3 808	Chungchongnam-do	
55 301	45 737	2 940	28 397	104 864	56 318	45 566	2 980	Chollabuk-do	
169 134	15 818	3 957	24 544	192 233	173 487	14 949	3 797	Chollanam-do	
109 576	15 749	7 409	61 871	145 883	123 900	14 670	7 313	Kyongsangbuk-do	
85 967	15 340	7 112	55 825	114 931	93 203	14 318	7 410	Kyongsangnam-do	
141	51	3	188	255	240	13	2	Cheju-do	
480	217	32	113	736	498	214	24	Seoul-tukpyolshi	
-	-	-	-	-	-	-	-	Songdong-gu	
-	-	-	-	-	-	-	-	Kwangjin-gu	
1	-	-	1	3	2	1	-	Chungnang-gu	
2	-	-	6	2	2	-	-	Tobong-gu	
-	-	1	-	1	-	-	1	Nowon-gu	
5	6	1	1	12	5	6	1	Unpyong-gu	
13	4	3	1	21	16	5	-	Mapo-gu	
18	18	4	4	41	20	17	4	Yangchon-gu	
349	167	14	62	534	356	165	13	Kangso-gu	
8	11	4	3	21	8	10	3	Kuro-gu	
1	-	-	1	1	1	-	-	Yongdungpo-gu	
-	-	-	-	-	-	-	-	Kwanak-gu	
25	6	3	29	35	29	5	1	Socho-gu	
18	3	1	3	22	18	3	1	Kangnam-gu	
10	-	-	2	10	10	-	-	Songpa-gu	
30	2	1	-	33	31	2	-	Kangdong-gu	
3 024	439	306	2 395	4 002	3 262	457	283	Pusan-kwangyok-shi	
-	-	-	2	-	-	-	-	Chung-gu	
-	-	1	1	1	-	-	1	So-gu	
-	-	-	2	-	-	-	-	Tong-gu	
-	1	1	1	3	-	2	1	Yongdo-gu	
1	-	-	-	1	1	-	-	Pusanjin-gu	
1	1	-	2	2	1	1	-	Tongnae-gu	
5	3	-	2	8	5	3	-	Nam-gu	
10	5	4	25	24	14	5	5	Puk-gu	
4	9	-	34	14	5	9	-	Haeundae-gu	

1-11 벼농사작업의자가

No. of Farm Households by the Ratio of Self-Farming

단위 : 농가...가구

행 정 구 역	농 약 살 포 Spraying of Agricultural Chemicals				벼 Cutting		
	자가 영농 Without Help of Others	위탁 영농 By Subcontracting out			자가 영농 Without Help of Others	계 Total	
		계 Total	전부위탁 Entire Process	50% 이상 50% and More			50% 미만 Less than 50%
사금강수사기	6	5	3	2	-	5	6
구구구구구	51	12	-	6	6	43	20
구구구구구	3 027	947	597	210	140	952	3 022
구구구구구	1	4	1	-	3	1	4
구구구구구	17	22	6	10	6	16	23
구구구구구	1 769	414	197	144	73	1 535	648
대구광역시	6 897	2 497	1 271	921	305	4 290	5 104
동서남북수달밭	1 133	351	192	100	59	922	562
구구구구구	18	14	4	7	3	19	13
구구구구구	12	5	3	-	2	8	9
구구구구구	435	156	88	49	19	334	257
구구구구구	243	154	54	81	19	188	209
구구구구구	315	110	84	9	17	87	338
구구구구구	4 741	1 707	846	675	186	2 732	3 716
인천광역시	11 409	3 074	2 547	332	195	4 744	9 734
중동남연남	875	214	160	35	19	393	695
구구구구구	6	3	-	2	1	6	3
구구구구구	45	41	21	17	3	33	52
구구구구구	21	7	3	2	2	11	17
구구구구구	511	90	80	8	2	378	223
부계서강용	158	41	25	10	6	114	82
구구구구구	577	232	161	37	34	200	609
구구구구구	778	181	107	48	26	430	529
구구구구구	7 334	2 026	1 808	143	75	2 512	6 848
구구구구구	1 104	239	182	30	27	667	676
광주광역시	5 560	4 581	3 157	881	543	745	9 395
동서남북광산	47	122	90	19	13	11	158
구구구구구	513	441	229	135	77	100	854
구구구구구	1 402	82	50	23	9	93	1 390
구구구구구	597	1 279	872	279	128	126	1 750
구구구구구	3 001	2 657	1 916	425	316	415	5 243
대전광역시	3 916	1 688	1 254	307	127	863	4 741
동중서유대	599	173	85	43	45	253	519
구구구구구	424	80	40	27	13	216	288
구구구구구	698	510	428	62	20	106	1 102
구구구구구	1 786	660	506	125	29	223	2 223
구구구구구	409	265	195	50	20	65	609
경기도	89 803	32 649	24 277	5 556	2 816	23 900	98 544
수원시	1 512	402	296	70	36	270	1 644
구구구구구	352	91	74	15	2	56	387
구구구구구	861	222	161	39	22	149	934
구구구구구	299	89	61	16	12	65	323
성남시	389	109	82	17	10	67	431
구구구구구	143	22	13	4	5	13	152
구구구구구	32	24	17	6	1	21	35
구구구구구	214	63	52	7	4	33	244
의정부시	420	174	110	49	15	139	455
안양시	77	48	18	30	-	54	71
구구구구구	22	21	8	13	-	10	33
구구구구구	55	27	10	17	-	44	38
부천시	500	165	37	39	89	232	433
구구구구구	102	78	19	24	35	53	127
구구구구구	111	19	11	5	3	103	27
구구구구구	287	68	7	10	51	76	279
광명시	316	110	37	49	24	56	370

영양 및 위탁 영농별 농가수 (2-2)

and Contract Farming in the Process of Paddy Farming

Unit : F.H....Households

배기 of Paddy			탈곡 Threshing						Administrative Districts
			위탁영농 By Subcontracting out			자가영농 Without Help of Others	위탁영농 By Subcontracting out		
전부위탁 Entire Process	50% 이상 50% and More	50% 미만 Less than 50%		계 Total	전부위탁 Entire Process		50% 이상 50% and More	50% 미만 Less than 50%	
5	1	-	5	6	5	1	-	Saha-gu	
2	9	9	40	23	12	7	4	kumjong-gu	
2 637	197	188	922	3 052	2 678	201	173	Kangso-gu	
2	-	2	1	4	2	-	2	Suyong-gu	
6	11	6	9	30	12	13	5	Sasang-gu	
351	202	95	1 349	834	527	215	92	Kijang-gun	
2 844	1 681	579	3 635	5 759	3 468	1 717	574	Taegu-kwangyok-shi	
357	133	72	654	830	612	128	90	Tong-gu	
3	7	3	19	13	3	7	3	So-gu	
4	-	5	6	11	5	-	6	Nam-gu	
153	71	33	308	283	186	73	24	Puk-gu	
79	99	31	158	239	108	101	30	Susong-gu	
323	5	10	84	341	326	5	10	Talso-gu	
1 925	1 366	425	2 406	4 042	2 228	1 403	411	Talsong-gun	
8 811	536	387	4 645	9 833	8 924	513	396	Inchon-kwangyok-shi	
599	74	22	362	726	655	50	21	Chung-gu	
-	2	1	6	3	-	2	1	Tong-gu	
31	15	6	31	54	34	15	5	Nam-gu	
14	2	1	11	17	14	2	1	Yonsu-gu	
205	17	1	366	235	220	14	1	Namdong-gu	
60	12	10	113	83	63	10	10	Bupyeong-gu	
519	50	40	195	614	524	48	42	Kyeyang-gu	
383	86	60	415	544	392	89	63	So-gu	
6 427	233	188	2 501	6 859	6 431	237	191	Kanghwa-gun	
573	45	58	645	698	591	46	61	Onjin-gun	
8 986	336	73	710	9 430	9 036	320	74	Kwangju-kwangyok-shi	
140	17	1	10	159	142	16	1	Tong-gu	
735	99	20	87	867	743	100	24	So-gu	
1 357	26	7	87	1 396	1 371	18	7	Nam-gu	
1 657	58	35	120	1 756	1 666	57	33	Puk-gu	
5 097	136	10	406	5 252	5 114	129	9	Kwangsang-gu	
4 267	368	106	665	4 939	4 492	341	106	Taejon-kwangyok-shi	
405	70	44	154	618	514	60	44	Tong-gu	
213	52	23	159	345	257	58	30	Chung-gu	
1 035	40	27	102	1 106	1 051	35	20	So-gu	
2 072	140	11	209	2 237	2 103	123	11	Yusong-gu	
542	66	1	41	633	567	65	1	Taedok-gu	
86 712	8 795	3 037	22 306	100 138	88 406	8 682	3 050	Kyonggi-do	
1 546	60	38	260	1 654	1 562	59	33	Suwon-shi	
367	12	8	50	393	375	12	6	Changan-gu	
873	39	22	147	936	875	38	23	Kuonson-gu	
306	9	8	63	325	312	9	4	Paldal-gu	
397	26	8	63	435	403	25	7	Songnam-shi	
143	8	1	13	152	143	9	-	Sujong-gu	
28	6	1	21	35	28	6	1	Chungwon-gu	
226	12	6	29	248	232	10	6	Pundang-gu	
419	33	3	124	470	432	34	4	Uijongbu-shi	
29	41	1	51	74	34	40	-	Anyang-shi	
11	21	1	10	33	12	21	-	Manan-gu	
18	20	-	41	41	22	19	-	Tongan-gu	
270	82	81	228	437	283	77	77	Puchon-shi	
45	34	48	54	126	45	34	47	Wonmi-gu	
17	6	4	101	29	19	6	4	Sosa-gu	
208	42	29	73	282	219	37	26	Ojong-gu	
211	93	66	51	375	216	98	61	Kwangmyong-shi	

1-11 벼농사작업의자가

No. of Farm Households by the Ratio of Self-Farming

단위 : 농가...가구

행 구 역	농 약 살 포 Spraying of Agricultural Chemicals						벼 Cutting	
	자가 영농 Without Help of Others	위탁 영농 By Subcontracting out				자가 영농 Without Help of Others	계 Total	
		계 Total	전부위탁 Entire Process	50% 이상 50% and More	50% 미만 Less than 50%			
평	8 240	3 751	3 329	317	105	1 927	10 064	
동	390	130	84	28	18	130	390	
안	1 120	319	191	73	55	246	1 193	
고	2 700	796	626	98	72	495	2 999	
과	95	32	27	4	1	36	91	
구	98	18	6	8	4	78	38	
남	2 679	548	406	105	37	831	2 395	
오	889	178	112	49	17	203	864	
시	817	958	425	391	142	297	1 478	
군	260	65	32	25	8	134	191	
의	278	126	75	24	27	158	246	
화	569	81	60	19	2	119	531	
양	2 981	929	740	115	74	528	3 382	
여	6 083	2 807	2 320	269	218	1 700	7 189	
화	12 005	3 076	2 285	493	298	2 732	12 346	
파	6 306	2 199	1 183	775	241	1 397	7 107	
광	2 685	505	322	106	77	804	2 386	
광	2 508	892	788	74	30	582	2 818	
연	5 096	1 577	1 157	350	70	889	5 784	
포	2 372	808	612	125	71	1 060	2 120	
가	6 020	1 885	1 538	255	92	1 757	6 148	
양	6 486	2 105	1 546	360	199	2 011	6 580	
이	4 401	2 854	2 350	331	173	1 067	6 188	
용	7 026	3 451	2 227	673	551	2 251	8 226	
안	4 485	1 551	1 256	235	60	1 650	4 386	
김	45 317	9 373	5 675	2 305	1 393	25 439	29 249	
강	3 900	940	647	169	124	2 049	2 791	
준	5 746	1 036	648	227	161	2 589	4 193	
권	4 791	1 220	708	327	185	3 437	2 573	
강	781	98	54	25	19	503	376	
동	2	-	-	-	-	2	-	
패	458	122	37	66	19	287	293	
속	1 800	716	491	185	40	1 035	1 481	
삼	5 603	1 049	498	290	261	4 104	2 548	
홍	4 692	606	341	157	108	3 063	2 234	
형	1 928	193	121	20	52	1 336	785	
영	1 516	256	173	49	34	925	847	
평	931	167	114	40	13	715	383	
정	3 967	900	750	131	19	493	4 374	
철	1 583	271	198	49	24	969	885	
갑	1 864	281	142	67	72	1 360	785	
화	1 469	420	237	121	62	778	1 111	
양	2 002	549	328	131	90	679	1 872	
인	2 284	549	188	251	110	1 115	1 718	
고	61 479	17 495	13 790	2 501	1 204	17 465	61 506	
충	2 561	847	649	113	85	797	2 611	
청	999	397	336	41	20	333	1 063	
상	1 562	450	313	72	65	464	1 548	
영	7 878	2 099	1 584	334	181	1 420	8 556	
주	4 389	1 018	669	218	131	2 418	2 989	
제	10 720	3 263	2 674	354	235	2 200	11 782	
청	4 848	2 017	1 767	161	89	1 083	5 782	
보	5 162	2 226	1 752	323	151	2 338	5 050	
우	5 321	1 650	1 328	188	134	2 487	4 484	
영	4 518	1 270	932	291	47	811	4 977	
진	5 664	1 621	1 344	220	57	1 099	6 185	
진	7 059	749	500	184	65	1 225	6 583	
양	1 951	294	225	46	23	1 351	894	
단	1 408	441	366	69	6	236	1 613	
소								

영농 및 위탁 영농 별 농가 수 (2-2)

and Contract Farming in the Process of Paddy Farming

Unit : F.H....Households

배기 of Paddy			탈곡 Threshing					Administrative Districts	
			위탁 영농 By Subcontracting out		자가영농 Without Help of Others	위탁 영농 By Subcontracting out			
전부위탁 Entire Process	50% 이상 50% and More	50% 미만 Less than 50%		계 Total		전부위탁 Entire Process	50% 이상 50% and More	50% 미만 Less than 50%	
9 354	506	204	1 917	10 074	9 373	503	198	Pyongtaek-shi	
317	42	31	101	419	344	44	31	Tongduchon-shi	
1 022	129	42	230	1 209	1 040	130	39	Ansan-shi	
2 811	143	45	490	3 004	2 820	141	43	Koyang-shi	
84	6	1	34	93	86	6	1	Kwachon-shi	
24	12	2	62	54	44	8	2	Kuri-shi	
2 103	237	55	486	2 740	2 465	223	52	Namyangju-shi	
846	16	2	198	869	851	16	2	Osan-shi	
1 222	200	56	296	1 479	1 225	196	58	Shihung-shi	
155	28	8	116	209	171	30	8	Kunpo-shi	
174	43	29	141	263	191	45	27	Uiwang-shi	
508	20	3	114	536	519	14	3	Hanam-shi	
3 163	168	51	494	3 416	3 187	172	57	Yangju-gun	
6 740	270	179	1 681	7 208	6 751	266	191	Yuju-gun	
11 113	711	522	2 714	12 364	11 138	694	532	Hwasong-gun	
4 386	2 320	401	1 384	7 120	4 405	2 316	399	Paju-gun	
2 161	158	67	795	2 395	2 207	119	69	Kwangju-gun	
2 654	123	41	564	2 836	2 676	124	36	Yonchon-gun	
4 780	931	73	725	5 948	4 978	906	64	Pochon-gun	
1 777	196	147	431	2 749	2 387	204	158	Kapyong-gun	
5 483	440	225	1 671	6 234	5 580	436	218	Yangpyong-gun	
5 949	468	163	1 983	6 408	5 939	495	174	Ichon-gun	
6 092	80	16	1 057	6 198	6 109	69	20	Yangin-gun	
7 021	849	356	2 226	8 251	7 069	829	353	Ansong-gun	
3 901	364	121	1 619	4 417	3 921	363	133	Kimpo-gun	
22 226	4 452	2 571	21 926	32 762	25 322	4 532	2 908	Kangwon-do	
2 187	367	237	1 553	3 287	2 668	297	322	Chunchon-shi	
3 400	479	314	2 200	4 582	3 774	483	325	Wonju-shi	
1 757	552	264	2 947	3 063	2 269	516	278	Kangrung-shi	
271	47	58	444	435	350	46	39	Tanghae-shi	
-	-	-	2	-	-	-	-	Taebaek-shi	
197	83	13	278	302	200	85	17	Sokcho-shi	
1 337	101	43	898	1 618	1 478	87	53	Samchok-shi	
1 196	693	659	3 630	3 022	1 414	796	812	Hongchon-gun	
1 585	404	245	2 856	2 441	1 760	410	271	Hongsong-gun	
691	42	52	926	1 195	1 087	48	60	Youngwol-gun	
686	88	73	775	997	780	117	100	Pyongchang-gun	
317	54	12	618	480	395	72	13	Chongson-gun	
4 251	102	21	486	4 381	4 261	100	20	Chorwon-gun	
775	88	22	749	1 105	985	82	38	Hwachon-gun	
564	140	81	1 265	880	616	164	100	Yanggu-gun	
758	234	119	618	1 271	885	265	121	Inje-gun	
1 378	373	121	656	1 895	1 418	363	114	Kosong-gun	
876	605	237	1 025	1 808	982	601	225	Yangyang-gun	
55 670	3 857	1 979	14 294	64 677	58 770	3 833	2 074	Chungchongbuk-do	
2 359	177	75	749	2 659	2 459	130	70	Chongju-shi	
991	58	14	313	1 083	1 024	48	11	Sangdang-gu	
1 368	119	61	436	1 576	1 435	82	59	Hungdok-gu	
7 805	449	302	1 297	8 679	7 925	439	315	Chungju-shi	
2 569	216	204	1 705	3 702	3 211	247	244	Chechon-shi	
10 818	668	296	2 026	11 956	11 014	643	299	Chongwon-gun	
5 445	299	38	1 016	5 849	5 514	302	33	Poun-gun	
4 531	339	180	1 565	5 823	5 315	322	186	Okchon-gun	
3 665	445	374	1 974	4 997	4 162	461	374	Yongdong-gun	
4 677	226	74	804	4 984	4 706	207	71	Chincheon-gun	
5 635	396	154	961	6 323	5 776	400	147	Koesan-gun	
5 863	479	241	1 151	6 657	5 920	473	264	Umsong-gun	
722	131	41	814	1 431	1 183	177	71	Tanyang-gun	
1 581	32	-	232	1 617	1 585	32	-	Chungpyong-chulchangs	

1-11 벼농사작업의자가

No. of Farm Households by the Ratio of Self-Farming

단위 : 농가...가구

행정구별	농약살포 Spraying of Agricultural Chemicals				벼 Cutting		
	자가영농 Without Help of Others	위탁영농 By Subcontracting out			자가영농 Without Help of Others	계 Total	
		계 Total	전부위탁 Entire Process	50% 이상 50% and More			50% 미만 Less than 50%
충청남도	125 446	43 123	33 352	6 700	3 071	27 545	141 004
천안시	7 091	2 292	1 301	726	265	1 348	8 033
안성시	9 920	2 678	1 676	701	301	1 244	11 354
보령시	7 886	2 815	2 030	466	319	1 540	9 160
아산시	9 292	2 114	1 785	225	104	1 774	9 631
서산시	10 163	3 582	2 864	465	253	3 313	10 431
금산군	6 864	1 701	1 325	241	135	2 178	6 387
연안군	5 021	1 804	1 400	182	222	658	6 167
논산시	9 306	5 778	5 155	432	191	1 155	13 928
부여군	9 986	3 958	3 268	508	182	1 450	12 481
서천군	7 196	3 095	2 537	383	175	1 489	8 802
홍성군	5 659	1 929	1 578	267	84	883	6 705
예산군	8 806	2 877	2 184	510	183	4 007	7 676
태안군	9 476	2 962	1 622	1 101	239	1 589	10 849
당진군	6 829	1 603	1 374	164	65	1 871	6 561
진천군	11 615	3 807	3 144	317	346	3 024	12 397
계	336	128	109	12	7	22	442
전라북도	89 303	43 965	20 557	17 508	5 900	29 283	103 978
전주시	2 698	1 929	44	976	909	312	4 315
완주군	714	898	23	680	195	81	1 531
고창군	1 984	1 031	21	296	714	231	2 784
군산시	3 892	4 781	3 505	980	296	886	7 787
익산시	14 346	729	314	291	124	14 103	972
정읍시	8 149	6 421	5 163	929	329	1 267	13 303
남원시	7 484	5 009	1 527	2 984	498	799	11 694
김제시	8 816	6 237	4 258	1 411	568	2 350	12 703
완주군	7 473	2 500	301	1 442	757	545	9 426
진안군	4 785	1 656	690	843	123	1 109	5 332
장수군	4 468	90	77	9	4	4 431	127
무주군	3 708	1 245	615	402	228	595	4 358
임실군	3 952	2 902	584	1 799	519	495	6 359
고성군	4 169	2 997	175	2 508	314	544	6 622
고창군	9 348	3 759	3 281	349	129	896	12 211
부안군	6 015	3 710	23	2 585	1 102	951	8 749
전라남도	132 193	84 598	63 686	15 462	5 450	27 868	188 909
목포시	443	160	97	55	8	106	497
여수시	226	47	39	7	1	141	132
순천시	11 043	2 904	1 037	1 302	565	4 438	9 509
나주시	9 201	7 134	6 002	877	255	1 196	15 138
여천시	1 312	414	235	94	85	911	815
광양시	4 232	2 774	1 284	993	497	1 044	5 962
담양군	3 833	5 943	4 655	978	310	700	9 076
곡성군	3 348	4 702	4 027	531	144	553	7 497
구례군	2 980	2 299	1 801	308	190	1 005	4 271
여수시	4 631	1 142	750	229	163	2 246	3 527
고흥군	12 043	4 502	3 737	461	304	1 636	14 909
보성군	6 532	4 267	2 301	1 409	557	1 856	8 943
화순군	4 967	5 300	3 874	1 151	275	1 007	9 259
장흥군	4 747	4 820	4 142	510	168	954	8 612
해남군	4 468	4 664	4 180	316	168	742	8 388
영암군	11 917	3 655	2 692	606	357	1 644	13 928
영광군	6 886	5 036	4 148	550	338	1 120	10 802
함평군	7 371	3 999	3 000	745	254	727	10 643
영암군	4 302	5 046	3 966	897	183	722	8 626
영광군	5 544	4 082	3 492	516	74	657	8 969
장흥군	3 778	4 803	4 035	603	165	851	7 730
해남군	5 338	1 232	855	281	96	1 495	5 072
진안군	4 643	2 877	1 249	1 457	171	1 051	6 468
신안군	8 408	2 796	2 088	586	122	1 066	10 136
경상북도	159 257	48 522	33 478	10 289	4 755	75 020	132 734

영농 및 위탁 영농 별 농가 수 (2-2)

and Contract Farming in the Process of Paddy Farming

Unit : F.H....Households

배기 of Paddy			탈곡 Threshing					행정구 Administrative Districts	
위탁 영농 By Subcontracting out			자가영농 Without Help of Others	위탁 영농 By Subcontracting out					
전부위탁 Entire Process	50% 이상 50% and More	50% 미만 Less than 50%		계 Total	전부위탁 Entire Process	50% 이상 50% and More	50% 미만 Less than 50%		
129 044	8 146	3 814	25 800	142 749	131 172	7 769	3 808	Chungchongnam-do	
7 480	365	188	1 306	8 075	7 533	357	185	Chonan-shi	
9 823	1 162	369	1 081	11 517	10 126	1 002	389	Kongju-shi	
8 190	625	345	1 328	9 372	8 358	656	358	Poryong-shi	
9 019	401	211	1 745	9 660	9 061	391	208	Asan-shi	
9 396	634	401	3 101	10 643	9 588	649	406	Sosan-shi	
5 734	383	270	1 727	6 838	6 208	357	273	Kumsan-gun	
6 026	95	46	642	6 183	6 048	91	44	Yongi-gun	
13 701	195	32	1 132	13 951	13 730	194	27	Nonsan-gun	
12 015	325	141	1 390	12 541	12 145	251	145	Puyo-gun	
8 048	467	287	1 377	8 914	8 194	446	274	Sochon-gun	
5 958	558	189	858	6 730	5 998	545	187	Chongyang-gun	
6 651	735	290	3 798	7 885	6 958	647	280	Hongsong-gun	
9 122	1 205	522	1 553	10 885	9 164	1 203	518	Yesan-gun	
5 996	438	127	1 841	6 591	6 038	426	127	Taeon-gun	
11 453	550	394	2 900	12 521	11 589	547	385	Tangjin-gun	
432	8	2	21	443	434	7	2	Kyeryong-chulchangso	
55 301	45 737	2 940	28 397	104 864	56 318	45 566	2 980	Chollabuk-do	
747	3 126	442	252	4 375	795	3 059	521	Chonju-shi	
101	1 387	43	76	1 536	134	1 295	107	Wansan-gu	
646	1 739	399	176	2 839	661	1 764	414	Tokchin-gu	
7 081	616	90	865	7 808	7 130	589	89	Kunsan-shi	
465	475	32	14 096	979	468	479	32	Iksan-shi	
12 614	499	190	1 198	13 372	12 734	484	154	Chongup-shi	
521	11 052	121	786	11 707	536	11 059	112	Namwon-shi	
12 008	675	20	2 344	12 709	12 012	676	21	Kimje-shi	
1 839	6 920	667	530	9 441	1 980	6 782	679	Wanju-gun	
2 214	2 868	250	736	5 705	2 488	2 982	235	Chinan-gun	
98	25	4	4 409	149	123	20	6	Muju-gun	
3 494	811	53	431	4 522	3 634	834	54	Changsu-gun	
1 788	4 027	544	405	6 449	1 948	3 951	550	Imshil-gun	
311	5 957	354	532	6 634	319	5 966	349	Sunchang-gun	
11 969	208	34	890	12 217	11 995	189	33	Kochang-gun	
152	8 478	139	923	8 797	156	8 496	145	Puan-gun	
169 134	15 818	3 957	24 544	192 233	173 487	14 949	3 797	Chollanam-do	
442	40	15	69	534	478	40	16	Mokpo-shi	
107	21	4	93	180	139	32	9	Yosu-shi	
6 474	2 305	730	3 434	10 513	7 514	2 178	821	Sunchon-shi	
14 574	488	76	1 153	15 181	14 707	407	67	Naju-shi	
600	120	95	763	963	746	121	96	Yochon-shi	
3 937	1 681	344	750	6 256	4 510	1 474	272	Kwangyang-shi	
8 235	732	109	704	9 072	8 261	677	134	Tamyang-gun	
7 034	379	84	494	7 556	7 258	243	55	Koksong-gun	
3 748	313	210	870	4 406	3 891	302	213	Kuryo-gun	
2 728	442	357	1 597	4 176	3 310	572	294	Yochon-gun	
14 107	500	302	1 427	15 118	14 404	459	255	Kohung-gun	
7 415	1 114	414	1 703	9 096	7 657	1 001	438	Posong-gun	
8 272	840	147	933	9 333	8 434	807	92	Hwasun-gun	
8 211	251	150	940	8 626	8 207	263	156	Changhung-gun	
8 308	69	11	717	8 413	8 337	65	11	Kangjin-gun	
13 477	326	125	1 583	13 989	13 554	303	132	Haenam-gun	
10 555	232	15	1 097	10 825	10 585	228	12	Yongam-gun	
8 735	1 778	130	751	10 619	8 736	1 765	118	Muan-gun	
8 276	298	52	708	8 640	8 308	287	45	Hameyong-gun	
8 719	187	63	649	8 977	8 754	166	57	Yonggwang-gun	
7 135	470	125	712	7 869	7 226	532	111	Changsong-gun	
4 387	611	74	1 398	5 169	4 513	563	93	Wando-gun	
4 365	1 878	225	969	6 550	4 486	1 856	208	Chindo-gun	
9 293	743	100	1 030	10 172	9 472	608	92	Shinan-gun	
109 576	15 749	7 409	61 871	145 883	123 900	14 670	7 313	Kyongsangbuk-do	

1-11 벼농사작업의자기

No. of Farm Households by the Ratio of Self-Farming

단위 : 농가...가구

행 구	정 역	농 약 살 포 Spraying of Agricultural Chemicals				벼 Cutting			
		자가 영농 Without Help of Others	위탁 영농 By Subcontracting out			자가 영농 Without Help of Others	계 Total		
			계 Total	전부위탁 Entire Process	50% 이상 50% and More			50% 미만 Less than 50%	
포항	남북	시	10 365	3 332	1 239	1 262	831	5 827	7 870
		구	3 962	1 502	625	567	310	2 080	3 384
		구	6 403	1 830	614	695	521	3 747	4 486
경진안구	주천동미	시	14 086	5 264	3 449	1 242	573	11 069	8 279
		시	9 738	2 773	2 208	391	174	3 565	8 943
		시	11 543	2 662	1 523	751	388	5 404	8 800
		시	6 933	2 217	1 708	242	267	1 156	7 993
영일	추천추경산	시	6 194	1 612	1 054	356	202	2 305	5 501
		시	8 657	2 799	1 747	784	268	5 729	5 726
		시	15 137	5 212	3 934	926	352	4 685	15 664
		시	6 976	2 077	1 530	425	122	2 023	7 030
경	위성송양면도	시	4 615	1 481	954	417	110	2 400	3 684
		군	4 686	1 437	1 072	255	110	3 187	2 936
		군	11 473	3 399	2 562	524	313	5 945	8 927
		군	3 327	879	704	120	55	749	3 457
고성	령주근천화진항	군	2 317	476	417	46	13	408	2 385
		군	3 958	2 314	1 569	644	101	1 000	5 272
		군	6 791	1 769	1 152	437	180	5 798	2 762
		군	4 217	1 492	1 188	206	98	2 142	3 566
경	상남	도	5 965	1 052	621	290	141	2 906	4 110
		도	4 564	879	516	222	141	1 400	4 042
		도	8 892	2 628	2 166	356	106	4 133	7 387
		도	4 522	828	633	134	61	1 558	3 790
경	상남	도	4 301	1 940	1 532	259	149	1 631	4 610
		도	-	-	-	-	-	-	-
		도	115 520	55 239	37 678	11 396	6 165	62 337	108 419
		도	-	-	-	-	-	-	-
창원	합회	시	3 373	1 270	997	209	64	954	3 688
		시	7 971	2 397	1 551	540	306	5 874	4 494
		구	515	215	103	76	36	358	372
		구	227	60	16	18	26	183	104
마	산포원	시	125	9	4	4	1	58	76
		구	7 104	2 113	1 428	442	243	5 275	3 942
		구	2 310	1 465	748	446	271	1 102	2 673
		구	2 012	1 283	597	425	261	958	2 337
진진동사김밀거	주해영천해양계	시	298	182	151	21	10	144	336
		시	8 983	4 263	3 536	558	169	2 379	10 867
		시	561	202	154	21	27	338	425
		시	1 984	923	516	321	86	1 337	1 570
의함창양고남하산함기합	령안녕산성해동정양창천	시	5 135	3 715	2 684	719	312	2 195	6 654
		시	5 783	2 007	1 455	337	215	1 449	6 341
		시	8 908	3 378	2 717	369	292	5 137	7 149
		시	5 184	1 654	558	521	575	2 482	4 356
의함창양고남하산함기합	령안녕산성해동정양창천	군	4 128	3 261	2 527	535	199	1 920	5 469
		군	5 688	3 119	2 532	386	201	1 546	7 261
		군	7 556	3 507	2 588	521	398	3 418	7 645
		군	2 510	799	477	135	187	1 793	1 516
의함창양고남하산함기합	령안녕산성해동정양창천	군	5 413	4 070	1 874	1 610	586	3 988	5 494
		군	7 272	3 487	2 739	452	296	4 714	6 045
		군	5 792	3 688	1 828	1 146	714	2 008	7 472
		군	5 856	2 284	1 533	492	259	3 711	4 429
의함창양고남하산함기합	령안녕산성해동정양창천	군	6 527	2 165	1 324	648	193	4 591	4 101
		군	6 317	3 254	2 412	602	240	4 851	4 720
		군	8 269	4 331	2 928	828	575	6 550	6 050
		군	-	-	-	-	-	-	-
계	주	도	393	50	43	6	1	248	195
제서	귀포	시	4	1	1	-	-	3	2
		시	7	1	-	1	-	7	1
복남	제주	군	305	47	42	5	-	179	173
		군	77	1	-	-	1	59	19

영 농 및 위 탁 영 농 별 농 가 수 (2 - 2)

and Contract Farming in the Process of Paddy Farming

Unit : F.H...Households

배 기 of Paddy			탈 곡 Threshing					Administrative Districts	
위 탁 영 농 By Subcontracting out			자가영농 Without Help of Others	위 탁 영 농 By Subcontracting out					
전부위탁 Entire Process	50% 이상 50% and More	50% 미만 Less than 50%		계 Total	전부위탁 Entire Process	50% 이상 50% and More	50% 미만 Less than 50%		
4 227	2 183	1 460	4 148	9 549	6 485	1 848	1 216	Pohang-shi	
1 939	877	568	1 231	4 233	3 239	584	410	Nam-gu	
2 288	1 306	892	2 917	5 316	3 246	1 264	806	Puk-gu	
6 233	1 368	678	9 942	9 406	7 409	1 339	658	Kyongju-shi	
7 929	786	228	3 099	9 409	8 446	743	220	Kimchon-shi	
7 122	1 169	509	4 045	10 159	8 414	1 210	535	Andong-shi	
7 579	247	167	1 088	8 061	7 669	234	158	Kumi-shi	
4 349	735	417	1 786	6 020	4 936	675	409	Yongju-shi	
4 253	1 148	325	3 752	7 703	6 318	968	417	Yongchon-shi	
13 456	1 419	789	4 419	15 930	13 825	1 305	800	Sangju-shi	
6 214	628	188	1 804	7 249	6 563	505	181	Mungyong-shi	
3 081	481	122	2 035	4 049	3 380	508	161	Kyongsan-shi	
2 430	333	173	2 686	3 437	2 893	358	186	Kunwi-gun	
7 613	875	439	5 442	9 430	8 219	759	452	Uisong-gun	
3 165	254	38	491	3 715	3 420	256	39	Chongsong-gun	
2 197	175	13	283	2 510	2 314	183	13	Yongyang-gun	
4 690	487	95	536	5 736	5 294	363	79	Yongdok-gun	
2 012	503	247	5 403	3 157	2 408	514	235	Chongdo-gun	
3 139	287	140	2 028	3 680	3 203	318	159	Koryong-gun	
3 217	584	309	2 628	4 388	3 518	567	303	Songju-gun	
3 400	312	330	1 067	4 375	3 829	279	267	Chilgok-gun	
6 136	888	363	2 965	8 555	7 285	875	395	Yechon-gun	
3 222	426	142	1 076	4 272	3 617	455	200	Ponghwa-gun	
3 912	461	237	1 148	5 093	4 455	408	230	Ulchin-gun	
-	-	-	-	-	-	-	-	Ullung-gun	
85 967	15 340	7 112	55 825	114 931	93 203	14 318	7 410	Kyongsangnam-do	
3 313	326	49	847	3 795	3 459	288	48	Changwon-shi	
3 306	820	368	5 329	5 039	3 926	752	361	Ulsan-shi	
215	112	45	287	443	291	109	43	Chung-gu	
48	33	23	133	154	82	31	41	Nam-gu	
72	3	1	36	98	89	4	5	Tong-gu	
2 971	672	299	4 873	4 344	3 464	608	272	Ulju-gu	
2 001	527	145	959	2 816	2 149	524	143	Masan-shi	
1 707	506	124	851	2 444	1 807	508	129	Happo-gu	
294	21	21	108	372	342	16	14	Hoewon-gu	
9 616	987	264	2 269	10 977	9 717	992	268	Chinju-shi	
337	44	44	310	453	368	41	44	Chinhae-shi	
1 180	311	79	1 172	1 735	1 377	288	70	Tongyong-shi	
5 362	897	395	2 019	6 830	5 518	886	426	Sachon-shi	
5 421	591	329	1 350	6 440	5 503	612	325	Kimhae-shi	
6 413	462	274	4 878	7 408	6 645	455	308	Miryang-shi	
2 966	839	551	1 998	4 840	3 444	732	664	Koje-shi	
4 582	603	284	1 872	5 517	4 659	577	281	Uiryong-gun	
6 550	493	218	1 483	7 324	6 591	498	235	Haman-gun	
6 450	696	499	3 120	7 943	6 704	719	520	Changnyong-gun	
1 180	181	155	1 612	1 697	1 359	209	129	Yangsan-gun	
2 717	2 103	674	3 433	6 049	3 372	1 768	909	Kosong-gun	
5 003	671	371	4 250	6 509	5 468	663	378	Namhae-gun	
5 814	1 143	515	1 852	7 628	6 093	1 068	467	Hadong-gun	
3 256	738	435	3 324	4 816	3 685	680	451	Sancheon-gun	
2 491	1 068	542	4 120	4 572	3 197	937	438	Hamyang-gun	
3 524	816	380	3 864	5 707	4 880	513	314	Kochang-gun	
4 485	1 024	541	5 764	6 836	5 089	1 116	631	Hapchon-gun	
141	51	3	188	255	240	13	2	Cheju-do	
1	-	1	3	2	1	1	-	Cheju-shi	
1	-	-	6	2	1	1	-	Sogwipo-shi	
129	43	1	130	222	210	11	1	Pukcheju-gun	
10	8	1	49	29	28	-	1	Namjeju-gun	

1-12 문화용품및시설별농가수

No. of F.Hs Having Modern Conveniences and Utilities

단위: 농가...가구

행정구역	농가수계 Total of Pvi.F. Hs	텔레비전 Television Set	컴퓨터 Computer	비디오 V.T.R	승용차 Car	일식부엌 Modern Kitchen	수세식 화장실 Modern Bathroom
전국	1 500 745	1 493 855	129 381	647 413	277 161	1 089 125	503 434
경지규모별							
경지없는 농가	23 918	23 625	3 239	14 188	8 923	17 625	9 524
0.1ha미만	15 719	15 532	1 376	6 389	3 451	9 887	4 777
0.1-0.2	102 335	101 261	7 463	37 283	18 350	62 452	30 088
0.2-0.3	98 702	98 016	7 252	36 124	17 132	62 589	29 330
0.3-0.5	216 226	214 965	16 197	80 701	37 802	143 563	65 901
0.5-0.7	191 368	190 538	13 827	71 902	31 969	132 653	58 697
0.7-1.0	240 739	239 885	17 600	95 528	39 804	174 237	75 533
1.0-1.5	265 195	264 401	21 392	114 522	44 718	201 961	87 839
1.5-2.0	152 765	152 345	14 618	74 353	27 580	121 789	55 639
2.0-2.5	79 504	79 302	8 844	43 058	15 924	65 265	31 746
2.5-3.0	43 829	43 727	5 666	25 670	10 060	36 588	18 894
3.0-5.0	54 896	54 753	8 562	35 973	15 391	46 988	26 655
5.0ha이상	15 549	15 505	3 345	11 722	6 057	13 528	8 811
영농형태별							
논	823 458	820 043	60 940	326 498	132 593	586 263	275 725
과	143 600	143 080	18 055	74 170	38 042	116 869	53 557
채	246 648	245 433	20 778	111 597	41 724	178 491	78 997
특작	45 693	45 439	3 246	18 818	6 248	31 974	11 803
화	10 062	10 024	2 379	7 311	4 363	8 032	4 403
전	69 898	69 231	3 694	22 997	9 553	43 892	18 665
축	155 923	155 183	19 718	83 466	43 272	119 840	58 345
양	583	577	33	209	85	386	145
기	4 880	4 845	538	2 347	1 281	3 378	1 794
전.결.업.별							
전업	849 053	844 619	48 060	289 926	90 442	581 376	237 255
제1종	651 692	649 236	81 321	357 487	186 719	507 749	266 179
제2종	277 214	276 199	30 245	140 714	63 368	216 263	105 245
겸업	374 478	373 037	51 076	216 773	123 351	291 486	160 934
시.도.별							
서울	2 743	2 737	904	2 073	1 177	2 037	1 451
부산	9 789	9 771	2 059	6 628	3 246	7 304	3 731
대구	13 162	13 072	2 171	7 462	4 527	9 654	4 302
인천	18 072	17 945	2 070	9 431	4 670	12 503	6 607
광주	11 934	11 925	1 612	5 555	2 373	9 079	5 076
대전	7 864	7 859	1 645	4 445	2 506	5 775	2 937
경상	160 581	159 905	26 380	104 668	58 390	129 844	83 172
충청	83 126	82 729	7 272	39 054	17 935	56 518	21 967
충남	99 407	99 141	9 668	43 438	18 136	71 894	34 421
충북	192 741	192 236	15 450	84 553	33 642	127 000	82 585
전라	152 257	151 902	10 191	58 266	21 054	105 185	49 927
전남	251 914	250 263	10 607	88 015	22 721	178 701	78 146
경남	259 454	257 526	17 162	96 685	41 924	188 819	47 742
경북	197 920	197 243	16 008	76 058	31 587	147 038	61 428
제주	39 781	39 601	6 182	21 082	13 273	37 774	19 942
서울	2 743	2 737	904	2 073	1 177	2 037	1 451
상광양	4	4	1	4	4	4	4
광양	2	2	1	2	1	2	2
영광	115	114	28	96	57	82	63
영암	30	30	8	19	17	15	8
영진	17	17	4	14	8	12	8
진안	86	86	29	60	35	60	49
완주	75	75	27	58	28	69	58
고성	81	80	33	58	44	76	69
진성	670	670	225	519	338	537	471
고성	86	86	24	70	34	56	45
영광	2	2	1	2	2	2	2
영암	1	1	1	1	1	1	1

1-12 문화용품및시설별농가수

No. of F.Hs Having Modern Conveniences and Utilities

단위 : 농가...가구

행정구역	농가수 합계 Total of Pvt.F. Hs	텔레비전 Television Set	컴퓨터 Computer	비디오 V.T.R	승용차 Car	입식부엌 Modern Kitchen	수세식 화장실 Bathroom
서강	708	704	170	493	242	512	242
송파	445	445	209	344	215	399	265
강동	78	78	25	58	30	47	27
강북	343	343	118	275	121	163	137
부산광역시	9 789	9 771	2 059	6 628	3 246	7 304	3 731
중서동	6	6	3	5	5	5	5
서동	61	60	22	40	8	49	17
영등포	7	7	-	7	2	3	3
부동	35	35	14	25	16	31	25
남동	3	3	-	1	1	1	1
북동	17	17	10	14	6	14	15
해운대	98	98	31	67	16	82	20
사당	262	261	86	191	87	229	200
정자동	233	233	55	152	75	195	88
수정동	88	87	19	53	22	67	64
수서동	529	526	139	415	229	457	141
수성동	5 311	5 303	1 085	3 707	1 832	3 873	1 872
수암동	6	6	3	4	5	6	6
수암동	115	115	48	98	54	111	100
수암동	3 018	3 014	544	1 849	888	2 181	1 174
대구광역시	13 162	13 072	2 171	7 462	4 527	9 654	4 302
동서남북수달	3 001	2 978	634	1 880	1 136	2 187	1 000
성서동	94	94	32	70	45	90	76
성서동	31	29	13	24	26	28	27
성서동	1 176	1 171	295	792	551	965	536
성서동	1 128	1 115	295	846	526	780	492
성서동	474	472	116	320	230	314	132
성서동	7 258	7 213	786	3 530	2 013	5 290	2 039
인천광역시	18 072	17 945	2 070	9 431	4 670	12 503	6 607
중동남연남부계서강용	1 384	1 375	64	891	371	975	303
수동평양	19	19	4	16	7	17	12
수동평양	160	160	64	125	95	134	110
수동평양	165	163	41	109	93	115	58
수동평양	911	904	274	688	424	746	560
수동평양	331	328	133	258	165	285	241
수동평양	1 008	1 000	262	795	498	771	584
수동평양	1 290	1 284	317	996	548	961	671
수동평양	10 538	10 464	812	4 544	2 096	6 689	3 073
수동평양	2 266	2 248	99	1 009	373	1 810	995
광주광역시	11 934	11 925	1 612	5 555	2 373	9 079	5 076
동서남북장	265	265	44	116	56	194	139
동서남북장	1 114	1 111	205	622	298	806	526
동서남북장	1 859	1 859	264	842	292	1 426	729
동서남북장	2 144	2 144	364	1 077	498	1 776	1 247
동서남북장	6 552	6 546	735	2 898	1 229	4 877	2 435
대전광역시	7 864	7 859	1 645	4 445	2 506	5 775	2 937
동충서유대	1 556	1 556	280	922	431	1 138	571
동충서유대	700	700	154	373	224	480	272
동충서유대	1 514	1 511	289	819	450	1 135	594
동충서유대	3 215	3 213	640	1 820	1 048	2 323	1 061
동충서유대	879	879	282	511	353	699	439
경기도	160 581	159 905	26 380	104 668	58 390	129 844	83 172
수원시	2 505	2 500	848	1 878	1 362	2 131	1 470
안성시	578	578	249	447	357	497	382
안성시	1 337	1 336	394	962	682	1 129	783
안성시	590	586	205	469	323	505	305
성남시	1 398	1 397	417	1 097	673	1 023	554
성남시	622	622	192	502	265	430	251

1-12 문화용품및시설별농가수

No. of F.Hs Having Modern Conveniences and Utilities

단위 : 농가...가구

행 구	성 역	농 가 수 계 합 Total of Pvt.F. Hs	텔레비전 Television Set	컴퓨터 Computer	비디오 V.T.R	승 용 차 Car	입식 부엌 Modern Kitchen	수 세 식 화 장 실 Modern Bathroom	
충 청	원 양	구	154	154	51	121	64	122	83
		구	622	621	174	474	344	471	220
의 정	부	시	941	940	192	655	432	757	515
		시	298	296	110	227	156	272	217
안 만	안 안	시	99	99	36	79	60	94	85
		구	199	197	74	148	96	178	132
부	천 미	시	940	937	318	723	395	757	609
		구	272	270	111	214	114	211	165
오	사 정	구	239	239	94	174	127	195	167
		구	429	428	113	335	154	351	277
강 두	별 천	시	732	730	180	513	319	589	346
		시	13 558	13 504	2 489	8 601	5 021	11 312	7 401
안 고	산 양	시	961	960	139	630	354	743	557
		시	2 195	2 182	329	1 493	651	1 695	1 146
구 남	리	시	6 131	6 116	1 537	4 814	3 060	5 306	3 542
		시	442	438	134	336	168	406	108
시	천	시	579	578	161	494	262	464	324
		시	6 433	6 423	1 265	4 846	2 732	5 066	2 870
시	산	시	1 219	1 219	365	815	554	1 016	754
		시	2 704	2 693	538	1 930	1 190	2 068	1 208
시	왕	시	417	416	116	254	175	306	211
		시	856	855	171	636	341	645	327
시	관	시	1 799	1 798	438	1 487	746	1 365	886
		시	5 816	5 815	817	4 257	2 360	4 843	3 251
시	주	시	10 339	10 271	1 179	6 311	3 241	8 465	4 950
		시	17 553	17 528	2 230	10 507	5 831	14 036	11 355
시	주	시	10 277	10 231	1 737	6 849	3 743	8 372	6 011
		시	4 467	4 456	798	3 138	1 786	3 580	2 276
시	천	시	4 931	4 887	511	2 760	1 222	3 934	2 228
		시	9 268	9 208	1 314	6 240	3 372	7 552	4 380
시	별	시	4 640	4 609	479	2 452	1 121	3 296	1 557
		시	9 615	9 540	966	5 239	2 243	7 267	3 226
시	천	시	10 309	10 254	1 522	6 605	3 778	8 608	5 159
		시	9 369	9 286	1 713	6 272	3 913	7 859	4 930
시	인	시	12 636	12 607	1 987	7 594	4 193	10 536	6 744
		시	7 253	7 231	1 380	5 015	2 996	5 575	4 060
강	원	도	83 126	82 729	7 272	39 054	17 935	56 518	21 967
		시	6 878	6 845	763	3 411	1 924	4 905	2 190
시	주	시	8 320	8 284	901	4 259	2 156	6 294	2 375
		시	8 048	8 022	906	3 290	2 151	5 198	2 211
시	해	시	2 009	1 997	329	962	564	1 376	534
		시	706	702	103	368	184	484	154
시	초	시	766	764	151	548	275	548	423
		시	5 795	5 745	375	1 942	925	3 367	720
시	천	시	8 694	8 657	435	3 865	1 403	6 111	2 078
		시	6 786	6 753	467	3 064	1 380	4 822	1 707
시	별	시	4 894	4 863	312	1 853	557	3 329	896
		시	5 854	5 805	435	2 826	1 147	3 790	1 312
시	천	시	4 089	4 052	273	1 473	539	2 231	537
		시	5 405	5 397	679	3 338	1 599	4 621	2 269
시	구	시	2 587	2 578	168	1 279	478	1 754	734
		시	2 613	2 609	166	1 397	479	1 893	851
시	세	시	3 097	3 087	183	1 622	661	1 901	930
		시	3 175	3 166	329	1 828	704	2 020	1 022
시	양	시	3 410	3 403	297	1 729	809	1 874	1 024
		시	99 407	99 141	9 668	43 438	18 136	71 894	34 421
충 청	부	도	4 026	4 009	859	2 489	1 409	3 335	2 148
		구	1 680	1 673	348	1 018	604	1 348	851
충 청	부	구	2 346	2 336	511	1 471	805	1 987	1 297
		시	13 194	13 160	1 583	6 267	2 751	9 715	4 022
충 청	천	시	8 431	8 416	676	3 760	1 417	6 044	1 855
		시	16 086	16 054	1 829	7 190	3 464	11 869	7 640

1-12 문화용품및시설별농가수

No. of F.Hs Having Mordern Conveniences and Utilities

단위 : 농가...가구

행정구역	농가수계 Total of Pvi.F. Hs	텔레비전 Television Set	컴퓨터 Computer	비디오 V.T.R	승용차 Car	입식부엌 Mordern Kitchen	수세식화장실 Mothern Bathroom
보은군	7 929	7 914	485	2 903	803	5 372	2 031
영양군	8 971	8 948	832	3 516	1 345	5 689	2 805
영주군	9 790	9 720	703	4 024	1 336	6 564	2 744
영월군	6 419	6 418	729	2 882	1 319	5 137	2 711
영암군	8 894	8 861	538	3 295	1 256	6 291	2 532
영광군	9 030	9 026	888	4 509	1 947	7 308	3 827
영호군	4 467	4 452	253	1 674	572	2 838	1 136
영선군	2 170	2 163	293	929	517	1 732	970
충청남도	192 741	192 236	15 450	84 553	33 642	127 000	82 585
천안시	12 405	12 353	1 621	7 358	3 819	9 875	7 217
안성시	14 072	14 058	970	6 026	2 090	9 108	5 077
보령시	12 060	12 027	693	4 780	1 705	7 619	4 716
아산시	13 160	13 151	1 646	7 485	3 576	9 991	7 534
예산시	15 715	15 682	1 136	6 889	2 956	9 073	5 861
마산시	10 142	10 113	513	3 806	1 448	5 147	2 068
연천군	7 907	7 899	845	3 690	1 435	5 898	3 642
부여군	16 721	16 718	1 571	7 749	2 507	11 831	7 767
서산시	15 386	15 261	988	5 890	1 793	10 519	6 758
서천군	11 465	11 394	716	4 084	1 593	7 487	4 588
양성군	8 217	8 202	474	3 079	917	4 788	2 615
홍성군	13 277	13 217	1 030	5 684	2 136	7 762	5 115
계룡시	14 168	14 152	1 368	6 708	2 918	9 613	6 826
영양군	10 069	10 060	490	3 794	1 241	6 176	4 568
영동군	17 390	17 363	1 298	7 242	3 389	11 711	8 014
영서군	587	586	91	289	119	402	219
전라북도	152 257	151 902	10 191	58 266	21 054	105 185	49 927
전주	5 326	5 317	747	3 262	1 640	4 441	1 922
완주	1 987	1 983	294	1 196	552	1 633	853
진안	3 339	3 334	453	2 066	1 088	2 808	1 069
고령군	9 583	9 574	1 248	4 862	2 450	7 004	4 646
고성군	16 826	16 788	1 866	8 052	3 333	12 400	7 337
고창군	16 834	16 806	1 091	5 844	1 809	12 074	6 830
김제군	13 686	13 658	557	3 965	1 407	8 060	3 127
완주군	16 755	16 714	1 289	6 700	2 614	12 552	6 857
진안군	11 830	11 807	916	4 915	2 182	8 547	3 080
무주군	7 713	7 663	192	2 493	762	4 235	890
안동군	5 542	5 535	257	2 199	595	3 139	1 079
장수군	5 793	5 741	256	1 844	541	3 628	960
임실군	7 812	7 790	287	2 099	653	4 760	1 102
담양군	8 004	7 996	286	2 141	525	4 807	1 275
고창군	14 727	14 718	548	4 958	1 283	10 172	4 693
부안군	11 826	11 795	651	4 932	1 260	9 366	6 129
전라남도	251 914	250 263	10 607	88 015	22 721	178 701	78 146
무안군	1 057	1 045	44	460	102	790	478
곡성군	874	872	108	509	130	579	343
순천시	15 393	15 284	1 030	5 713	2 064	10 768	3 592
나주시	18 599	18 537	1 133	7 160	2 174	12 432	7 176
의성군	2 192	2 190	243	1 076	381	1 486	554
영암군	7 641	7 612	637	3 469	1 318	5 777	2 233
담양군	10 373	10 353	643	3 674	1 178	7 223	2 748
곡성군	8 644	8 569	290	2 332	734	5 367	1 841
영광군	5 905	5 896	241	2 173	659	3 929	1 537
고흥군	10 117	10 079	519	3 668	774	5 718	3 570
고성군	19 791	19 621	375	5 938	1 143	14 572	6 970
고흥군	11 730	11 623	435	3 589	931	8 328	4 277
화순군	11 097	11 077	455	3 179	958	6 797	2 679
장흥군	10 525	10 470	330	3 066	722	7 718	2 096
영암군	9 721	9 652	390	2 905	739	7 283	3 451
함평군	17 675	17 456	462	6 274	1 469	13 230	4 450
영암군	13 002	12 867	578	4 872	1 552	9 200	4 738
영암군	13 644	13 614	742	5 260	1 381	10 592	6 365
영암군	10 052	10 036	428	3 504	855	7 413	3 075
영암군	11 126	11 092	337	4 371	833	8 004	3 635
영암군	9 498	9 491	552	3 469	1 049	6 609	2 751

단위 : 농가...가구

행 정 구 역			농 가 수 Total of Pvi.F. Hs	텔레비전 Television Set	컴퓨터 Computer		
완진신	도도안	군	10 913	10 795	163		
		관	9 331	9 195	293		
			13 014	12 837	179		
경 상 북	도	시	259 454	257 526	17 162		
		구					
포 남	항 부	시	16 033	15 879	981		
		구	6 563	6 503	454		
			9 470	9 376	527		
경 김 안 구 영 양 상 남 경 안 의 청 영 일 영 청 고 성 칠 의 북 황 울	주 천 동 미 주 천 주 경 산 위 성 송 양 덕 도 영 주 곡 천 화 진 룡	시	21 445	21 279	2 065		
		시	16 065	16 020	1 481		
		시	18 243	18 088	1 237		
		시	10 059	10 010	958		
		시	11 308	11 207	908		
		시	15 489	15 371	1 079		
		시	22 570	22 438	1 339		
		시	10 583	10 557	585		
		시	10 809	10 753	1 561		
		군	7 299	7 234	303		
		군	17 637	17 551	704		
		군	6 497	6 438	254		
		군	4 693	4 659	169		
		군	7 779	7 720	265		
		군	10 670	10 627	563		
		군	6 148	6 108	292		
		군	10 407	10 317	436		
		군	6 627	6 577	769		
		군	12 771	12 618	509		
		군	8 215	8 092	411		
군	7 279	7 169	279				
군	828	814	14				
			197 920	197 243	16 008		
경 상 남	도	시	5 849	5 841	825		
		시	11 918	11 765	1 702		
창 울	원 산	구	918	908	177		
		구	460	457	149		
중 남 동 울	주	구	177	175	13		
		구	10 363	10 225	1 363		
마 합 회	산 포 원	시	4 710	4 697	600		
		구	3 925	3 921	438		
			785	776	162		
진 진 동 사 김 밀 거 의 합 창 양 고 남 하 산 합 거 합	주 해 영 천 해 양 제 립 안 닝 성 해 동 청 일 창 천	시	15 336	15 314	1 551		
		시	1 144	1 137	218		
		시	6 816	6 791	276		
		시	10 002	9 943	1 028		
		시	9 988	9 983	1 689		
		시	14 702	14 616	1 286		
		시	9 057	9 034	705		
		시	7 703	7 675	294		
		군	9 404	9 392	692		
		군	12 195	12 181	681		
		군	4 201	4 194	830		
		군	10 198	10 159	607		
		군	12 365	12 351	464		
		군	10 397	10 375	618		
		군	8 719	8 689	460		
		군	9 538	9 512	451		
		군	10 550	10 496	516		
		군	13 128	13 098	515		
					39 781	39 601	6 182
		제 주	도	시	6 048	6 031	1 967
시	7 570			7 546	1 418		
제 서 북 남	귀 제 주	시	13 623	13 545	1 372		
		군	12 540	12 479	1 425		

시 설 별 농 가 수

Conveniences and Utilities

비 디 오 V. T. R	승 공 차 Car	입 식 부엌 Modern Kitchen	수 세 식 화 장 실 Modern Bathroom
3 568	446	8 893	4 813
3 309	771	6 633	2 757
4 477	358	9 360	2 017
96 685	41 924	188 819	47 742
6 336	3 541	12 587	3 854
2 774	1 651	5 241	2 102
3 562	1 890	7 346	1 752
8 714	4 797	16 712	4 235
6 346	2 958	11 138	4 461
5 407	1 816	11 901	2 072
5 197	2 710	7 400	3 342
4 135	1 656	8 783	1 628
5 576	3 392	11 683	2 510
7 974	2 928	15 137	4 284
3 383	1 269	7 505	1 755
6 045	3 389	8 708	2 748
2 580	846	5 354	875
5 886	1 559	12 693	2 037
1 922	598	5 202	397
1 663	378	3 656	214
2 722	480	5 976	1 725
3 864	1 218	7 744	1 858
2 559	1 099	4 622	1 139
4 815	2 554	7 065	2 650
3 334	1 902	5 197	2 187
3 549	1 112	8 436	1 706
2 395	696	5 799	573
1 978	795	4 957	1 011
305	31	564	481
76 058	31 587	147 038	61 428
3 069	1 720	4 699	2 667
5 856	3 656	9 135	5 041
485	344	736	449
334	245	382	237
97	60	147	119
4 940	3 007	7 870	4 236
2 117	1 040	3 600	1 795
1 682	789	2 953	1 460
435	251	647	335
5 836	2 746	11 154	4 571
679	365	877	565
2 265	561	4 421	2 543
4 314	1 508	7 259	3 508
5 931	3 470	8 199	4 557
6 734	2 450	11 423	3 848
3 805	1 350	6 928	4 317
1 993	654	5 268	1 622
3 547	1 507	7 073	3 299
4 035	1 643	8 912	2 309
2 696	1 519	3 346	1 967
3 280	1 138	7 296	2 925
4 306	1 014	8 773	4 136
3 704	1 193	7 700	3 766
2 406	799	6 696	1 826
2 732	857	6 963	1 892
3 226	1 177	8 531	1 937
3 527	1 220	8 785	2 337
21 082	13 273	37 774	19 942
4 244	3 143	5 773	4 160
4 773	3 506	7 170	5 486
5 731	3 108	13 216	4 462
6 334	3 516	11 615	5 834

2-1 성별농가

Farm Household Population by Sex

단위: 농가인구...인
구성비, 성비...%

연령별 By Age	농가인구 F.H. Population			구성비 Component Ratio			성비 Sex Ratio
	계 Total	남자 Male	여자 Female	계 Total	남자 Male	여자 Female	
전 합	4 851 080	2 372 999	2 478 081	100.00	100.00	100.00	95.76
0 - 4세	121 563	65 799	55 764	2.51	2.77	2.25	118.00
0	4 239	2 281	1 958	0.09	0.10	0.08	116.50
1	28 416	15 616	12 800	0.59	0.66	0.52	122.00
2	27 947	15 155	12 792	0.58	0.64	0.52	118.47
3	29 775	16 081	13 694	0.61	0.68	0.55	117.43
4	31 186	16 666	14 520	0.64	0.70	0.59	114.78
5 - 9	197 593	103 904	93 689	4.07	4.38	3.78	110.90
5	33 745	18 177	15 568	0.70	0.77	0.63	116.76
6	34 748	18 417	16 331	0.72	0.78	0.66	112.77
7	38 878	20 443	18 435	0.80	0.86	0.74	110.89
8	42 435	22 154	20 281	0.87	0.93	0.82	109.24
9	47 787	24 713	23 074	0.99	1.04	0.93	107.10
10 - 14	361 076	182 757	178 319	7.44	7.70	7.20	102.49
10	54 702	28 062	26 640	1.13	1.18	1.08	105.34
11	59 015	30 209	28 806	1.22	1.27	1.16	104.87
12	71 884	36 411	35 473	1.48	1.53	1.43	102.64
13	79 424	39 701	39 723	1.64	1.67	1.60	99.94
14	96 051	48 374	47 677	1.98	2.04	1.92	101.46
15 - 19	423 092	211 910	211 182	8.72	8.93	8.52	100.34
15	90 360	45 202	45 158	1.86	1.90	1.82	100.10
16	93 062	46 338	46 724	1.92	1.95	1.89	99.17
17	87 837	43 913	43 924	1.81	1.85	1.77	99.97
18	85 274	42 665	42 609	1.76	1.80	1.72	100.13
19	66 559	33 792	32 767	1.37	1.42	1.32	103.13
20 - 24	328 526	175 850	152 676	6.77	7.41	6.16	115.18
20	61 903	29 648	32 255	1.28	1.25	1.30	91.92
21	61 833	30 325	31 508	1.27	1.28	1.27	96.25
22	67 341	35 749	31 592	1.39	1.51	1.27	113.16
23	68 204	38 837	29 367	1.41	1.64	1.19	132.25
24	69 245	41 291	27 954	1.43	1.74	1.13	147.71
25 - 29	245 721	152 838	92 883	5.07	6.44	3.75	164.55
25	62 703	38 149	24 554	1.29	1.61	0.99	155.37
26	52 830	32 953	19 877	1.09	1.39	0.80	165.78
27	48 925	31 380	17 545	1.01	1.32	0.71	178.85
28	42 835	26 827	16 008	0.88	1.13	0.65	167.58
29	38 428	23 529	14 899	0.79	0.99	0.60	157.92
30 - 34	203 241	108 391	94 850	4.19	4.57	3.83	114.28
30	40 621	23 209	17 412	0.84	0.98	0.70	133.29
31	35 580	19 991	15 589	0.73	0.84	0.63	128.24
32	39 789	21 125	18 664	0.82	0.89	0.75	113.19
33	40 755	21 004	19 751	0.84	0.89	0.80	106.34
34	46 496	23 062	23 434	0.96	0.97	0.95	98.41
35 - 39	261 487	128 694	132 793	5.39	5.42	5.36	96.91
35	52 492	25 501	26 991	1.08	1.07	1.09	94.48
36	50 552	24 467	26 085	1.04	1.03	1.05	93.80
37	51 524	25 634	25 890	1.06	1.08	1.04	99.01
38	55 204	27 532	27 672	1.14	1.16	1.12	99.49
39	51 715	25 560	26 155	1.07	1.08	1.06	97.73
40 - 44	278 785	132 327	146 458	5.75	5.58	5.91	90.35
40	61 738	29 690	32 048	1.27	1.25	1.29	92.64
41	54 978	26 380	28 598	1.13	1.11	1.15	92.24
42	51 657	24 434	27 223	1.06	1.03	1.10	89.75
43	57 868	27 507	30 361	1.19	1.16	1.23	90.60
44	52 544	24 316	28 228	1.08	1.02	1.14	86.14

인구 및 구성비

and the Component Ratio of Each Sex

Unit : F.H.P ... Person
Component Ratio, Sex Ratio ... %

연령별 By Age	총가인구 F.H. Population			구성비 Component Ratio			성비 Sex Ratio			
	계 Total	남자 Male	여자 Female	계 Total	남자 Male	여자 Female				
45 - 49	308 105	146 863	161 242	6.35	6.19	6.51	91.08			
45	56 130	25 906	30 224	1.16	1.09	1.22	85.71			
46	57 451	26 783	30 668	1.18	1.13	1.24	87.33			
47	62 444	30 073	32 371	1.29	1.27	1.31	92.90			
48	69 057	33 720	35 337	1.42	1.42	1.43	95.42			
49	63 023	30 381	32 642	1.30	1.28	1.32	93.07			
50 - 54	377 654	169 611	208 043	7.78	7.15	8.40	81.53			
50	63 361	28 960	34 401	1.31	1.22	1.39	84.18			
51	62 576	28 360	34 216	1.29	1.20	1.38	82.89			
52	70 280	31 158	39 122	1.45	1.31	1.58	79.64			
53	84 606	37 816	46 790	1.74	1.59	1.89	80.82			
54	96 831	43 317	53 514	2.00	1.83	2.16	80.95			
55 - 59	489 348	224 137	265 211	10.09	9.45	10.70	84.51			
55	91 912	41 260	50 652	1.89	1.74	2.04	81.46			
56	93 519	42 324	51 195	1.93	1.78	2.07	82.67			
57	103 077	47 668	55 409	2.12	2.01	2.24	86.03			
58	101 780	46 807	54 973	2.10	1.97	2.22	85.15			
59	99 060	46 078	52 982	2.04	1.94	2.14	86.97			
60 - 64	470 188	219 470	250 718	9.69	9.25	10.12	87.54			
60	111 392	52 066	59 326	2.30	2.19	2.39	87.76			
61	95 476	44 917	50 559	1.97	1.89	2.04	88.84			
62	95 002	44 306	50 696	1.96	1.87	2.05	87.40			
63	88 287	41 193	47 094	1.82	1.74	1.90	87.47			
64	80 031	36 988	43 043	1.65	1.56	1.74	85.93			
65 - 69	320 292	149 170	171 122	6.60	6.29	6.91	87.17			
65	80 704	36 596	44 108	1.66	1.54	1.78	82.97			
66	66 079	30 620	35 459	1.36	1.29	1.43	86.35			
67	65 332	30 695	34 637	1.35	1.29	1.40	88.62			
68	57 455	26 675	30 780	1.18	1.12	1.24	86.66			
69	50 722	24 584	26 138	1.05	1.04	1.05	94.05			
70 - 74	221 702	108 115	113 587	4.57	4.56	4.58	95.18			
70	53 908	25 850	28 058	1.11	1.09	1.13	92.13			
71	43 346	21 663	21 683	0.89	0.91	0.87	99.91			
72	45 410	22 223	23 187	0.94	0.94	0.94	95.84			
73	42 312	20 629	21 683	0.87	0.87	0.87	95.14			
74	36 726	17 750	18 976	0.76	0.75	0.77	93.54			
75 - 79	126 956	58 131	68 825	2.62	2.45	2.78	84.46			
75	32 141	15 475	16 666	0.66	0.65	0.67	92.85			
76	28 289	13 353	14 936	0.58	0.56	0.60	89.40			
77	23 049	10 655	12 394	0.48	0.45	0.50	85.97			
78	23 405	10 271	13 134	0.48	0.43	0.53	78.20			
79	20 072	8 377	11 695	0.41	0.35	0.47	71.63			
80세 이상	115 751	35 032	80 719	2.39	1.48	3.26	43.40			
시	도	별								
서부대	울산	북부	시	11 376	5 760	5 616	0.23	0.24	0.23	102.56
부대	산	시	시	37 035	18 270	18 765	0.76	0.77	0.76	97.36
민	구	시	시	48 826	24 666	24 160	1.01	1.04	0.97	102.09
광	천	시	시	58 814	29 024	29 790	1.21	1.22	1.20	97.43
대	추	시	시	42 464	20 792	21 672	0.88	0.88	0.87	95.94
	전	시	시	30 941	15 615	15 326	0.64	0.66	0.62	101.89
경	기	도		599 800	303 661	296 139	12.36	12.80	11.95	102.54
강	원	도		281 260	140 360	140 900	5.80	5.91	5.69	99.62
충	청	도		326 467	162 098	164 369	6.73	6.83	6.63	98.62
충	정	도		641 781	315 824	325 957	13.23	13.31	13.15	96.89
전	라	도		485 276	235 663	249 613	10.00	9.93	10.07	94.41
전	상	도		748 436	357 175	391 261	15.43	15.05	15.79	91.29
경	남	도		787 481	382 971	404 510	16.23	16.14	16.32	94.68
성	부	도		605 544	290 126	315 418	12.48	12.23	12.73	91.98
경	남	도		145 579	70 994	74 585	3.00	2.99	3.01	95.19

2-2 연령별성별
Farm Household Population

단위: 인

행정구	농가인구 F.H. Population			0 - 4세 0-4 Years Old			5 - 9		
	합계 Total	남자 Male	여자 Female	계 Sub-total	남자 Male	여자 Female	계 Sub-total	남자 Male	여자 Female
전국	4 851 080	2 372 999	2 478 081	121 563	65 799	55 764	197 593	103 904	93 689
경지규모별									
경지없는 농가	77 691	40 142	37 549	3 732	2 018	1 714	5 430	2 790	2 640
0.1ha 미만	44 964	21 183	23 781	1 462	782	680	2 156	1 128	1 028
0.1-0.2	281 133	129 966	151 167	8 019	4 250	3 769	11 361	6 051	5 310
0.2-0.3	280 229	131 357	148 872	7 346	3 930	3 416	11 141	5 988	5 153
0.3-0.5	639 068	305 200	333 868	16 547	8 955	7 592	24 670	13 008	11 662
0.5-0.7	584 343	282 885	301 458	13 905	7 530	6 375	21 253	11 069	10 184
0.7-1.0	763 577	374 779	388 798	17 269	9 324	7 945	27 749	14 502	13 247
1.0-1.5	884 507	438 809	445 698	19 784	10 734	9 050	32 514	17 071	15 443
1.5-2.0	539 599	269 366	270 233	12 485	6 809	5 676	21 798	11 457	10 341
2.0-2.5	294 308	147 099	147 209	6 985	3 813	3 172	13 174	7 051	6 123
2.5-3.0	170 031	84 902	85 129	4 443	2 419	2 024	8 640	4 513	4 127
3.0-5.0	224 205	112 985	111 220	6 941	3 771	3 170	12 992	6 795	6 197
5.0ha 이상	67 425	34 326	33 099	2 645	1 464	1 181	4 715	2 481	2 234
영농형태별									
논	2 601 624	1 270 606	1 331 018	57 720	31 020	26 700	92 640	48 526	44 114
과	492 335	242 770	249 565	13 505	7 482	6 023	20 590	11 007	9 583
채	803 967	388 959	415 008	21 115	11 540	9 575	36 134	19 183	16 951
특작	148 066	72 789	75 277	3 388	1 819	1 569	6 576	3 481	3 095
화전	38 669	19 580	19 089	1 943	1 041	902	2 598	1 322	1 276
축양	197 326	92 281	105 045	5 114	2 703	2 411	7 296	3 750	3 546
기타	552 144	277 808	274 336	18 297	9 937	8 360	30 978	16 210	14 768
작사	1 696	820	876	29	17	12	65	35	30
잡작	15 253	7 386	7 867	452	240	212	716	390	326
시도별									
서울	11 376	5 760	5 616	317	180	137	484	252	232
부산	37 035	18 270	18 765	1 020	568	452	1 528	802	726
대구	48 826	24 666	24 160	1 404	824	580	1 773	1 008	765
인천	58 814	29 024	29 790	1 509	822	687	2 517	1 326	1 191
대전	42 464	20 792	21 672	1 166	614	552	1 505	789	716
충청	30 941	15 615	15 326	866	471	395	1 138	613	525
경상	599 800	303 661	296 139	20 400	10 935	9 465	29 341	15 094	14 247
강원	281 260	140 360	140 900	8 472	4 507	3 965	12 946	6 637	6 309
충남	326 467	162 098	164 369	8 203	4 524	3 679	14 017	7 360	6 657
충북	641 781	315 824	325 957	15 072	8 099	6 973	27 869	14 648	13 221
경북	485 276	235 663	249 613	11 546	6 062	5 484	19 174	9 920	9 254
전남	748 436	357 175	391 261	15 936	8 468	7 468	28 130	14 382	13 748
전북	787 481	382 971	404 510	15 726	8 827	6 899	28 966	16 102	12 864
경서	605 544	290 126	315 418	13 471	7 501	5 970	21 212	11 382	9 830
제주	145 579	70 994	74 585	6 455	3 397	3 058	6 993	3 589	3 404
서울특별시별									
성동	18	7	11	-	-	-	2	1	1
중구	8	4	4	1	1	-	-	-	-
동대문	491	251	240	10	6	4	17	12	5
노원	120	65	55	4	3	1	5	2	3
은마	85	42	43	5	3	2	1	-	1
강남	365	181	184	17	9	8	15	8	7
양재	295	142	153	3	-	3	7	5	2
강서	343	162	181	11	10	1	11	4	7
영등포	2 801	1 393	1 408	81	45	36	101	48	53
관악	332	175	157	5	2	3	6	2	4
서초	10	4	6	-	-	-	-	-	-
강남	3	2	1	-	-	-	-	-	-
송파	2 991	1 496	1 495	87	51	36	161	78	83
강동	1 846	937	909	52	32	20	86	44	42
강북	267	159	108	8	5	3	15	11	4
강서	1 401	740	661	33	13	20	57	37	20

농 가 인 구 (3-1)

by Age and Sex

Unit : Person

10 - 14			15 - 19			20 - 24			Administrative Districts
계 Sub-total	남 자 Male	여 자 Female	계 Sub-total	남 자 Male	여 자 Female	계 Sub-total	남 자 Male	여 자 Female	
361 076	182 757	178 319	423 092	211 910	211 182	328 526	175 850	152 676	Whole Country
									By Size of Cropland
7 566	3 842	3 724	6 828	3 517	3 311	4 748	2 432	2 316	Without Cropland
3 400	1 701	1 699	3 681	1 840	1 841	2 840	1 468	1 372	Less than 0.1ha
19 770	9 846	9 924	22 610	11 353	11 257	18 721	9 662	9 059	0.1 - 0.2
19 749	10 045	9 704	23 056	11 496	11 560	19 300	9 982	9 318	0.2 - 0.3
43 731	22 125	21 606	52 821	26 432	26 389	44 474	23 151	21 323	0.3 - 0.5
39 058	19 842	19 216	48 352	24 006	24 346	40 793	21 489	19 304	0.5 - 0.7
51 798	25 933	25 865	63 432	31 812	31 620	52 466	28 162	24 304	0.7 - 1.0
62 664	31 788	30 876	76 811	38 372	38 439	59 926	32 580	27 346	1.0 - 1.5
41 560	21 295	20 265	49 814	25 048	24 766	36 124	19 762	16 362	1.5 - 2.0
25 465	12 832	12 633	28 584	14 293	14 291	19 230	10 633	8 597	2.0 - 2.5
15 934	8 007	7 927	17 085	8 514	8 571	10 981	6 048	4 933	2.5 - 3.0
22 812	11 696	11 116	23 099	11 674	11 425	14 529	8 019	6 510	3.0 - 5.0
7 569	3 805	3 764	6 919	3 553	3 366	4 394	2 462	1 932	5.0ha and More
									By Type of Farming
174 747	88 546	86 201	221 549	111 204	110 345	182 358	98 570	83 788	Paddy
36 738	18 801	17 937	44 000	21 954	22 046	37 562	19 073	18 489	Fruits
66 068	33 247	32 821	72 175	35 853	36 322	50 921	27 080	23 841	Vegetables
12 382	6 139	6 243	12 924	6 435	6 489	7 908	4 583	3 325	Oil and Cash
3 689	1 864	1 825	3 703	1 914	1 789	2 865	1 395	1 470	Flowering Plants
13 955	6 964	6 991	15 584	7 770	7 814	11 949	6 498	5 451	Upland Field Crops
52 121	26 510	25 611	51 751	26 080	25 671	33 870	18 084	15 786	Livestock
114	52	62	166	81	85	92	51	41	Sericulture
1 262	634	628	1 240	619	621	1 001	516	485	Etc.
									By Shi & Do
826	415	411	1 026	538	488	1 315	648	667	Seoul-tukpyolshi
2 484	1 271	1 213	3 572	1 811	1 761	3 878	1 842	2 036	Pusan-kwangyok-shi
3 013	1 604	1 409	4 204	2 185	2 019	4 850	2 397	2 453	Taegu-kwangyok-shi
4 003	2 054	1 949	4 453	2 148	2 305	3 819	2 053	1 766	Inchon-kwangyok-shi
2 910	1 474	1 436	3 905	1 973	1 932	4 152	2 025	2 127	Kwangju-kwangyok-shi
2 124	1 086	1 038	2 804	1 393	1 411	3 207	1 573	1 634	Taejon-kwangyok-shi
43 986	22 492	21 494	52 123	26 457	25 666	48 818	25 044	23 774	Kyonggi-do
22 276	11 304	10 972	24 287	12 010	12 277	17 580	9 602	7 978	Kangwon-do
24 744	12 449	12 295	27 221	13 798	13 423	20 550	11 113	9 437	Chungchongbuk-do
52 079	26 382	25 697	60 082	30 063	30 019	39 953	22 085	17 868	Chungchongnam-do
37 246	18 521	18 725	45 361	22 724	22 637	33 112	18 088	15 024	Chollabuk-do
57 917	28 928	28 989	66 923	33 229	33 694	44 002	25 085	18 917	Chollanam-do
54 033	27 648	26 385	62 246	31 125	31 121	47 188	25 413	21 775	Kyongsangbuk-do
41 946	21 228	20 718	50 241	25 063	25 178	41 110	21 610	19 500	Kyongsangnam-do
11 489	5 901	5 588	14 644	7 393	7 251	14 992	7 272	7 720	Cheju-do
826	415	411	1 026	538	488	1 315	648	667	Seoul-tukpyolshi
1	1	-	1	-	1	1	-	1	Songdong-gu
-	-	-	1	1	-	-	-	-	Kwangjin-gu
32	17	15	40	21	19	71	35	36	Chungnam-gu
8	5	3	6	2	4	9	4	5	Tobong-gu
10	4	6	5	3	2	8	5	3	Nowon-gu
21	11	10	39	18	21	38	19	19	Unpyong-gu
15	8	7	28	15	13	37	16	21	Mapo-gu
33	13	20	19	9	10	36	20	16	Yangchon-gu
170	87	83	214	102	112	330	152	178	Kangso-gu
22	9	13	23	12	11	38	23	15	Kuro-gu
-	-	-	3	1	2	-	-	-	Yongdungpo-gu
-	-	-	-	-	-	2	1	1	Kwanak-gu
259	124	135	290	158	132	351	168	183	Socho-gu
134	64	70	197	108	89	213	107	106	Kangnam-gu
21	13	8	19	15	4	21	13	8	Songpa-gu
100	59	41	141	73	68	160	85	75	Kangdong-gu

2-2 연령별성별
Farm Household Population

단위: 인

행정구	농가인구 F.H. Population			0-4세 0-4 Years Old			5-9		
	합계 Total	남자 Male	여자 Female	계 Sub-total	남자 Male	여자 Female	계 Sub-total	남자 Male	여자 Female
부산광역시	37 035	18 270	18 765	1 020	568	452	1 528	802	726
중서동	25	11	14	-	-	-	-	-	-
동서동	230	110	120	6	2	4	6	4	2
영부동	29	15	14	2	-	2	3	3	-
영남동	167	77	90	8	4	4	5	4	1
영북동	6	4	2	-	-	-	-	-	-
영남북동	70	29	41	1	-	1	-	-	-
남부동	351	169	182	11	8	3	17	9	8
북부동	1 136	551	585	30	18	12	33	16	17
해성동	912	442	470	21	15	6	42	21	21
사감동	340	171	169	11	5	6	8	5	3
수상동	2 282	1 145	1 137	73	36	37	103	53	50
수상동	20 008	9 870	10 138	588	327	261	921	489	432
수상동	22	11	11	1	1	-	1	1	-
수상동	484	239	245	10	6	4	26	20	6
수상동	10 973	5 426	5 547	258	146	112	363	177	186
대구광역시	48 826	24 666	24 160	1 404	824	580	1 773	1 008	765
동서남북수달동	11 588	5 820	5 768	284	159	125	383	218	165
동서남북수달동	378	192	186	8	3	5	10	6	4
동서남북수달동	116	61	55	5	5	-	4	2	2
동서남북수달동	4 864	2 468	2 396	157	95	62	197	101	96
동서남북수달동	4 573	2 317	2 256	126	75	51	148	90	58
동서남북수달동	2 039	1 022	1 017	61	34	27	86	52	34
동서남북수달동	25 268	12 786	12 482	763	453	310	945	539	406
인천광역시	58 814	29 024	29 790	1 509	822	687	2 517	1 326	1 191
중동남연남부계서강용	4 087	2 035	2 052	87	43	44	148	88	60
중동남연남부계서강용	66	33	33	-	-	-	3	2	1
중동남연남부계서강용	737	365	372	27	12	15	20	8	12
중동남연남부계서강용	677	351	326	16	12	4	35	17	18
중동남연남부계서강용	3 762	1 895	1 867	145	88	57	163	84	79
중동남연남부계서강용	1 399	696	703	43	24	19	48	31	17
중동남연남부계서강용	4 077	2 094	1 983	149	81	68	200	106	94
중동남연남부계서강용	4 923	2 590	2 333	124	66	58	183	101	82
중동남연남부계서강용	33 407	16 252	17 155	789	427	362	1 500	767	733
중동남연남부계서강용	5 679	2 713	2 966	129	69	60	217	122	95
광주광역시	42 464	20 792	21 672	1 166	614	552	1 505	789	716
동서남북광산구	1 112	547	565	32	19	13	33	16	17
동서남북광산구	4 268	2 147	2 121	124	68	56	155	89	66
동서남북광산구	6 980	3 351	3 629	240	121	119	289	135	154
동서남북광산구	8 238	4 110	4 128	248	127	121	276	150	126
동서남북광산구	21 866	10 637	11 229	522	279	243	752	399	353
대전광역시	30 941	15 615	15 326	866	471	395	1 138	613	525
동양서유대	6 057	3 031	3 026	134	73	61	188	86	102
동양서유대	2 615	1 298	1 317	56	29	27	69	41	28
동양서유대	5 871	2 938	2 933	168	81	87	225	124	101
동양서유대	12 827	6 510	6 317	421	232	189	555	306	249
동양서유대	3 571	1 838	1 733	87	56	31	101	56	45
경기도	599 800	303 661	296 139	20 400	10 935	9 465	29 341	15 094	14 247
수원시	10 667	5 450	5 217	363	196	167	430	227	203
안성시	2 570	1 339	1 231	96	56	40	123	67	56
안성시	5 659	2 888	2 771	190	99	91	216	117	99
안성시	2 438	1 223	1 215	77	41	36	91	43	48
안성시	5 692	2 943	2 749	240	135	105	288	139	149
안성시	2 436	1 245	1 191	119	67	52	128	57	71

농 가 인 구 (3 - 1)

by Age and Sex

Unit : Person

10 - 14			15 - 19			20 - 24			Administrative Districts
계	남 자	여 자	계	남 자	여 자	계	남 자	여 자	
Sub-total	Male	Female	Sub-total	Male	Female	Sub-total	Male	Female	
2 484	1 271	1 213	3 572	1 811	1 761	3 878	1 842	2 036	Pusan-kwangyok-shi
1	-	1	5	3	2	5	1	4	Chung-gu
9	5	4	21	16	5	40	14	26	So-gu
-	-	-	1	1	-	5	2	3	Tong-gu
13	4	9	16	6	10	19	7	12	Yongdo-gu
-	-	-	-	-	-	-	-	-	Pusanjin-gu
5	4	1	10	3	7	8	-	8	Tongnae-gu
26	12	14	30	11	19	51	27	24	Nam-gu
88	45	43	138	66	72	161	74	87	Puk-gu
66	33	33	111	50	61	86	42	44	Haeundae-gu
13	8	5	24	13	11	40	19	21	Saha-gu
178	92	86	214	106	108	218	99	119	kumjong-gu
1 424	737	687	1 923	971	952	2 044	980	1 064	Kangso-gu
-	-	-	2	-	2	2	1	1	Suyong-gu
37	16	21	42	19	23	68	27	41	Sasang-gu
624	315	309	1 035	546	489	1 131	549	582	Kijang-gun
3 013	1 604	1 409	4 204	2 185	2 019	4 850	2 397	2 453	Taegu-kwangyok-shi
698	367	331	1 055	554	501	1 311	631	680	Tong-gu
17	9	8	31	19	12	52	24	28	So-gu
7	4	3	5	3	2	13	7	6	Nam-gu
342	179	163	430	218	212	502	241	261	Puk-gu
310	174	136	449	233	216	567	277	290	Susong-gu
146	77	69	173	99	74	221	92	129	Talso-gu
1 493	794	699	2 061	1 059	1 002	2 184	1 125	1 059	Talsong-gun
4 003	2 054	1 949	4 453	2 148	2 305	3 819	2 053	1 766	Inchon-kwangyok-shi
222	105	117	230	115	115	266	134	132	Chung-gu
5	3	2	8	6	2	9	2	7	Tong-gu
35	22	13	76	43	33	90	35	55	Nam-gu
46	26	20	56	26	30	61	31	30	Yonsu-gu
225	117	108	327	163	164	372	184	188	Namdong-gu
91	44	47	126	62	64	174	80	94	Bupyong-gu
307	150	157	339	171	168	372	203	169	Kyeyang-gu
334	189	145	390	197	193	483	258	225	So-gu
2 453	1 251	1 202	2 628	1 235	1 393	1 776	1 001	775	Kanghwa-gun
285	147	138	273	130	143	216	125	91	Ongjin-gun
2 910	1 474	1 436	3 905	1 973	1 932	4 152	2 025	2 127	Kwangju-kwangyok-shi
69	30	39	114	50	64	132	63	69	Tong-gu
305	166	139	428	222	206	475	235	240	So-gu
571	274	297	633	301	332	689	344	345	Nam-gu
566	292	274	792	410	382	884	434	450	Puk-gu
1 399	712	687	1 938	990	948	1 972	949	1 023	Kwangsan-gu
2 124	1 086	1 038	2 804	1 393	1 411	3 207	1 573	1 634	Taejon-kwangyok-shi
408	218	190	573	273	300	694	353	341	Tong-gu
150	71	79	240	114	126	280	126	154	Chung-gu
409	215	194	539	282	257	592	280	312	So-gu
927	460	467	1 094	554	540	1 257	621	636	Yusong-gu
230	122	108	358	170	188	384	193	191	Taedok-gu
43 986	22 492	21 494	52 123	26 457	25 666	48 818	25 044	23 774	Kyonggi-do
762	401	361	967	506	461	1 101	564	537	Suwon-shi
183	107	76	206	104	102	263	135	128	Changan-gu
378	192	186	515	272	243	578	301	277	Kuonson-gu
201	102	99	246	130	116	260	128	132	Paldal-gu
408	220	188	469	241	228	508	262	246	Songnam-shi
160	80	80	200	94	106	219	109	110	Sujong-gu

2-2 연령별 성별
Farm Household Population

단위 : 인

행 구	영 구	농가인구 F.H. Population			0 - 4세 0-4 Years Old			5 - 9		
		합계	남자	여자	계	남자	여자	계	남자	여자
		Total	Male	Female	Sub-total	Male	Female	Sub-total	Male	Female
의안부 광평동 안고과 남오시 군하와 양화과 광안포 가양이 용안길	구	662	332	330	16	10	6	29	13	16
	시	2 594	1 366	1 228	105	58	47	131	69	62
	시	3 782	1 919	1 863	130	66	64	184	94	90
	시	1 243	625	618	28	14	14	47	22	25
	구	400	210	190	6	2	4	16	11	5
	구	843	415	428	22	12	10	31	11	20
	시	3 962	1 982	1 980	126	70	56	144	77	67
	구	1 184	600	584	31	19	12	46	27	19
	구	1 017	508	509	34	18	16	31	18	13
	구	1 761	874	887	61	33	28	67	32	35
	시	3 031	1 527	1 504	109	69	40	134	74	60
	시	50 588	25 559	25 029	1 471	799	672	2 160	1 079	1 081
	시	3 887	1 972	1 915	151	72	79	186	92	94
	시	8 020	4 056	3 964	290	174	116	413	213	200
	시	24 528	12 448	12 080	1 022	587	435	1 270	651	619
	시	1 768	935	833	84	40	44	83	50	33
	시	2 511	1 278	1 233	95	52	43	136	75	61
	시	26 244	13 496	12 748	921	470	451	1 260	637	623
	시	5 169	2 568	2 601	223	106	117	230	109	121
	시	10 417	5 263	5 154	319	179	140	454	237	217
	시	1 652	847	805	29	19	10	54	36	18
	시	3 323	1 694	1 629	135	67	68	151	79	72
	시	7 365	3 822	3 543	259	145	114	410	214	196
	시	23 198	11 898	11 300	923	482	441	1 289	652	637
	시	36 296	18 317	17 979	1 150	631	519	1 855	962	893
	시	62 546	31 634	30 912	1 740	928	812	2 690	1 352	1 338
	시	39 136	19 707	19 429	1 551	827	724	1 977	1 027	950
	시	17 013	8 609	8 404	641	344	297	975	506	469
시	17 126	8 757	8 369	561	305	256	850	444	406	
시	34 414	17 513	16 901	1 352	729	623	1 970	995	975	
시	15 771	7 939	7 832	505	267	238	838	469	369	
시	31 854	15 750	16 104	963	510	453	1 624	826	798	
시	38 149	19 385	18 764	1 300	696	604	1 993	1 062	931	
시	35 474	18 069	17 405	1 219	634	585	1 708	878	830	
시	46 735	23 510	23 225	1 511	807	704	2 289	1 188	1 101	
시	28 239	14 189	14 050	989	515	474	1 249	628	621	
강원도	281 260	140 360	140 900	8 472	4 507	3 965	12 946	6 637	6 309	
춘천시 강동시 속초시 삼척시 평창시 정선시 철원시 화천시 양양시 고양시	시	24 695	12 301	12 394	812	402	410	1 043	524	519
	시	29 577	14 799	14 778	883	471	412	1 338	689	649
	시	28 002	14 026	13 976	661	368	293	880	474	406
	시	6 866	3 344	3 522	137	58	79	188	100	88
	시	2 585	1 314	1 271	71	39	32	87	45	42
	시	3 034	1 507	1 527	86	46	40	122	62	60
	시	18 017	8 949	9 068	368	202	166	545	295	250
	시	29 017	14 458	14 559	925	483	442	1 624	803	821
	시	22 393	11 192	11 201	670	353	317	1 064	567	497
	시	14 738	7 228	7 510	408	219	189	586	295	291
	시	19 328	9 692	9 636	600	333	267	1 044	533	511
	시	12 974	6 508	6 466	333	187	146	638	339	299
	시	19 984	10 072	9 912	775	392	383	1 167	582	585
	시	8 330	4 187	4 143	306	166	140	431	235	196
	시	8 913	4 455	4 458	359	204	155	550	279	271
시	10 310	5 226	5 084	405	238	167	600	291	309	
시	11 258	5 630	5 628	380	197	183	550	286	264	
시	11 239	5 472	5 767	293	149	144	489	238	251	
충청북도	326 467	162 098	164 369	8 203	4 524	3 679	14 017	7 360	6 657	
청주시 충주시 보은군 영동군	시	16 547	8 345	8 202	474	262	212	732	378	354
	시	6 971	3 512	3 459	223	114	109	298	150	148
	시	9 576	4 833	4 743	251	148	103	434	228	206
	시	43 914	21 866	22 048	1 115	610	505	1 962	1 049	913
	시	27 584	13 868	13 716	720	413	307	1 185	599	586
	시	55 593	27 854	27 739	1 298	729	569	2 215	1 183	1 032
	시	23 464	11 429	12 035	512	270	242	1 048	546	502
	시	28 335	13 836	14 499	626	338	288	1 096	600	496
	시	31 957	15 644	16 313	893	509	384	1 313	678	635

농 가 인 구 (3 - 1)

by Age and Sex

Unit : Person

10 - 14			15 - 19			20 - 24			Administrative Districts
계	남 자	여 자	계	남 자	여 자	계	남 자	여 자	
Sub-total	Male	Female	Sub-total	Male	Female	Sub-total	Male	Female	
56	31	25	69	31	38	65	24	41	Chungwon-gu
192	109	83	200	116	84	224	129	95	Pundang-gu
246	123	123	313	157	156	308	143	165	Uijongbu-shi
74	39	35	96	49	47	136	68	68	Anyang-shi
16	10	6	32	18	14	50	28	22	Manan-gu
58	29	29	64	31	33	86	40	46	Tongan-gu
266	126	140	362	193	169	435	185	250	Puchon-shi
85	41	44	104	56	48	139	57	82	Wonmi-gu
65	38	27	101	50	51	95	38	57	Sosa-gu
116	47	69	157	87	70	201	90	111	Gjong-gu
189	91	98	264	145	119	294	123	171	Kwangmyong-shi
3 625	1 850	1 775	4 535	2 324	2 211	4 686	2 431	2 255	Pyongtaek-shi
259	124	135	332	152	180	330	179	151	Tongduchon-shi
514	253	261	622	312	310	722	365	357	Ansan-shi
1 697	872	825	1 993	1 019	974	2 178	1 057	1 121	Koyang-shi
130	66	64	168	108	60	151	69	82	Kwachon-shi
185	92	93	211	111	100	236	109	127	Kuri-shi
1 897	1 004	893	2 254	1 191	1 063	2 523	1 206	1 317	Namyangju-shi
318	166	152	462	239	223	507	235	272	Osan-shi
658	348	310	861	418	443	1 040	500	540	Shihung-shi
118	67	51	175	92	83	185	87	98	Kunpo-shi
236	117	119	244	120	124	293	157	136	Uiwang-shi
530	277	253	713	370	343	704	368	336	Hanam-shi
1 794	934	860	2 049	1 040	1 009	2 092	1 077	1 015	Yangju-gun
2 930	1 486	1 444	3 242	1 609	1 633	2 281	1 276	1 005	Yaju-gun
4 097	2 104	1 993	5 547	2 787	2 760	5 675	2 996	2 679	Hwasong-gun
2 657	1 358	1 299	3 129	1 582	1 547	3 001	1 444	1 557	Paju-gun
1 383	662	721	1 358	662	696	1 313	659	654	Kwangju-gun
1 288	689	599	1 399	712	687	1 152	615	537	Yonchon-gun
2 708	1 386	1 322	2 830	1 461	1 369	2 360	1 224	1 136	Pochon-gun
1 241	608	633	1 321	690	631	782	415	367	Kapyong-gun
2 423	1 188	1 235	2 747	1 371	1 376	1 649	902	747	Yangpyong-gun
3 095	1 584	1 511	3 421	1 749	1 672	2 662	1 419	1 243	Ichon-gun
2 653	1 365	1 288	3 141	1 575	1 566	3 181	1 628	1 553	Yongin-gun
3 694	1 927	1 767	4 406	2 253	2 153	3 746	1 930	1 816	Ansong-gun
1 911	965	946	2 492	1 219	1 273	2 587	1 351	1 236	Kimpo-gun
22 276	11 304	10 972	24 287	12 010	12 277	17 580	9 602	7 978	Kangwon-do
1 659	808	851	1 968	989	979	1 957	969	988	Chunchon-shi
2 141	1 091	1 050	2 403	1 192	1 211	2 186	1 145	1 041	Wonju-shi
1 813	897	916	2 915	1 446	1 469	2 724	1 385	1 339	Kangrung-shi
462	224	238	668	312	356	574	298	276	Tonghae-shi
225	104	121	316	173	143	179	99	80	Taebaek-shi
196	99	97	343	169	174	295	155	140	Sokcho-shi
1 300	666	634	1 737	882	855	1 231	762	469	Samchok-shi
2 499	1 291	1 208	2 196	1 067	1 129	1 369	812	557	Hongchon-gun
1 991	1 044	947	1 578	729	849	1 068	611	457	Hongsong-gun
1 236	617	619	1 250	646	604	557	351	206	Youngwol-gun
1 861	956	905	1 707	827	880	832	498	334	Pyongchang-gun
1 216	615	601	1 280	627	653	512	324	188	Chongson-gun
1 704	908	796	1 881	966	915	1 194	648	546	Chorwon-gun
620	308	312	583	287	296	355	174	181	Hwachon-gun
796	390	406	592	283	309	413	220	193	Yanggu-gun
856	438	418	779	361	418	460	266	194	Inje-gun
816	407	409	1 053	536	517	994	535	459	Kosong-gun
885	441	444	1 038	518	520	680	350	330	Yangyang-gun
24 744	12 449	12 295	27 221	13 798	13 423	20 550	11 113	9 437	Chungchongbuk-do
1 256	648	608	1 673	869	804	1 673	847	826	Chongju-shi
521	270	251	683	352	331	748	375	373	Sangdang-gu
735	378	357	990	517	473	925	472	453	Hungdok-gu
3 439	1 752	1 687	3 525	1 778	1 747	2 682	1 435	1 247	Hungju-shi
2 203	1 098	1 105	2 188	1 174	1 014	1 671	918	753	Chechon-shi
3 989	2 049	1 940	5 011	2 594	2 417	4 500	2 356	2 144	Chongwon-gun
1 834	954	880	1 693	784	909	853	476	377	Poun-gun
2 071	1 025	1 046	2 636	1 337	1 299	1 665	864	801	Okchon-gun
2 374	1 176	1 198	3 051	1 542	1 509	2 180	1 224	956	Yongdong-gun

2-2 연령별성별
Farm Household Population

단위 : 인

연령구분	성별	소재지	농가인구 F.H. Population			0 - 4세 0-4 Years Old			5 - 9		
			합계	남자	여자	계	남자	여자	계	남자	여자
			Total	Male	Female	Sub-total	Male	Female	Sub-total	Male	Female
전라북도	전남	전주	21 427	10 679	10 748	553	304	249	919	486	433
		전주	26 612	13 126	13 486	652	368	284	1 220	648	572
		전주	29 794	14 857	14 937	835	448	387	1 427	751	731
		전주	13 384	6 634	6 750	284	158	126	490	262	228
		전주	7 856	3 960	3 896	241	115	126	355	180	175
합계			641 781	315 824	325 957	15 072	8 099	6 973	27 869	14 648	13 221
전라북도	전남	전주	45 036	22 744	22 292	1 186	648	538	1 934	993	941
		전주	47 767	23 576	24 191	1 387	786	601	2 459	1 280	1 179
		전주	39 965	19 863	20 102	742	390	352	1 427	758	669
		전주	46 916	23 535	23 381	1 114	605	509	2 019	1 089	930
		전주	50 993	24 716	26 277	1 240	659	581	2 320	1 225	1 095
		전주	32 911	16 307	16 604	653	350	303	1 241	688	553
		전주	26 963	13 369	13 594	705	381	324	1 098	567	531
		전주	57 596	28 538	29 058	1 475	776	699	2 557	1 383	1 174
		전주	49 471	24 126	25 345	1 282	648	634	2 418	1 286	1 132
		전주	36 200	17 640	18 560	718	390	328	1 370	719	651
		전주	25 118	12 249	12 869	548	320	228	1 088	577	511
		전주	43 997	21 417	22 580	996	546	450	1 979	1 013	966
		전주	47 010	23 123	23 887	998	547	451	2 106	1 072	1 034
		전주	32 303	15 552	16 751	594	299	295	1 279	695	584
		전주	57 403	27 997	29 406	1 382	726	656	2 484	1 247	1 237
전주	2 132	1 072	1 060	52	28	24	90	56	34		
합계			485 276	235 663	249 613	11 546	6 062	5 484	19 174	9 920	9 254
전라북도	전남	전주	21 396	10 802	10 594	609	339	270	768	409	359
		전주	7 987	3 992	3 995	199	108	91	276	140	136
		전주	13 409	6 810	6 599	410	231	179	492	269	223
		전주	34 263	17 041	17 222	807	438	369	1 131	594	537
		전주	58 637	28 982	29 655	1 477	765	712	2 320	1 206	1 114
		전주	52 521	25 443	27 078	1 153	623	530	2 023	1 070	953
		전주	42 345	20 319	22 026	991	513	478	1 668	895	773
		전주	54 478	26 633	27 845	1 218	626	592	1 995	1 000	995
		전주	42 477	21 013	21 464	1 386	705	681	1 776	871	905
		전주	21 387	10 163	11 224	493	245	248	937	480	457
		전주	16 265	7 872	8 393	350	181	169	676	372	304
		전주	17 403	8 308	9 095	434	234	200	819	439	380
		전주	22 253	10 638	11 615	587	305	282	1 001	499	502
		전주	22 373	10 451	11 922	548	290	258	867	470	397
		전주	43 635	20 807	22 828	845	472	373	1 791	902	889
전주	35 843	17 191	18 652	648	326	322	1 402	713	689		
합계			748 436	357 175	391 261	15 936	8 468	7 468	28 130	14 382	13 748
전라북도	전남	전주	3 912	2 024	1 888	106	58	48	137	83	54
		전주	3 688	1 846	1 842	127	73	54	132	65	67
		전주	52 125	25 464	26 661	1 073	537	536	1 605	872	733
		전주	55 949	27 029	28 920	1 379	708	671	2 244	1 127	1 117
		전주	8 441	4 181	4 260	246	135	111	373	183	190
		전주	26 113	12 647	13 466	741	412	329	960	491	469
		전주	35 553	17 597	17 956	787	421	366	1 130	567	563
		전주	24 962	11 602	13 360	531	293	238	897	435	462
		전주	18 217	8 610	9 607	380	198	182	637	307	330
		전주	31 367	14 872	16 495	564	306	258	1 008	491	517
		전주	55 063	25 775	29 288	756	421	335	1 781	925	856
		전주	33 237	15 775	17 462	676	384	292	1 240	662	578
		전주	30 852	14 676	16 176	599	300	299	998	512	486
		전주	29 933	13 966	15 967	755	378	377	1 366	696	670
		전주	26 788	12 331	14 457	565	320	245	1 100	572	528
		전주	51 508	24 389	27 119	1 085	589	496	2 236	1 109	1 127
		전주	36 345	17 124	19 221	931	504	427	1 631	834	797
		전주	40 220	19 395	20 825	875	470	405	1 690	865	825
		전주	28 088	13 410	14 678	606	327	279	966	517	449
		전주	33 012	15 526	17 486	737	369	368	1 350	706	644
전주	27 534	13 162	14 372	631	309	322	969	500	469		
전주	29 758	14 124	15 634	523	281	242	1 084	555	529		

아 가 인 구 (3 - 1)

by Age and Sex

Unit : Person

10 - 14			15 - 19			20 - 24			Administrative Districts
계	남 자	여 자	계	남 자	여 자	계	남 자	여 자	
Sub-total	Male	Female	Sub-total	Male	Female	Sub-total	Male	Female	
1 591	789	802	1 766	874	892	1 400	745	655	Chinchon-gun
2 098	1 039	1 059	1 713	875	838	1 149	679	470	Koesan-gun
2 310	1 137	1 173	2 201	1 064	1 137	1 515	856	659	Umsong-gun
968	469	499	1 058	528	530	648	384	264	Tanyang-gun
611	313	298	706	379	327	614	329	285	Chungpyong-chulchangs
52 079	26 382	25 697	60 082	30 063	30 019	39 953	22 085	17 868	Chungchongnam-do
3 342	1 719	1 623	4 223	2 188	2 035	3 658	1 947	1 711	Chonan-shi
4 053	2 060	1 993	4 178	2 087	2 091	2 694	1 462	1 232	Kongju-shi
2 999	1 514	1 485	4 111	2 072	2 039	3 164	1 764	1 400	Poryong-shi
3 637	1 879	1 758	4 340	2 186	2 154	3 609	1 844	1 765	Asan-shi
4 252	2 105	2 147	4 428	2 234	2 194	2 575	1 452	1 123	Sosan-shi
2 467	1 264	1 203	2 947	1 458	1 489	2 307	1 274	1 033	Kumsan-gun
2 069	1 035	1 034	2 367	1 142	1 225	1 889	1 020	869	Yonggi-gun
4 740	2 350	2 390	5 771	2 962	2 809	4 282	2 333	1 949	Nonsan-gun
4 500	2 313	2 187	4 549	2 292	2 257	2 190	1 205	985	Puyo-gun
2 787	1 463	1 324	3 690	1 841	1 849	2 252	1 315	937	Sochon-gun
2 055	1 037	1 018	2 000	976	1 024	1 117	667	450	Chongyang-gun
3 472	1 721	1 751	4 226	2 099	2 127	2 594	1 395	1 199	Hongsong-gun
3 942	1 995	1 947	4 462	2 226	2 236	2 547	1 437	1 110	Yesan-gun
2 789	1 392	1 397	3 176	1 539	1 637	1 804	1 074	730	Taean-gun
4 800	2 452	2 348	5 403	2 657	2 746	3 085	1 790	1 295	Tangjin-gun
175	83	92	211	104	107	186	106	80	Kyeryong-chulchangso
37 246	18 521	18 725	45 361	22 724	22 637	33 112	18 088	15 024	Chollabuk-do
1 482	686	796	2 210	1 142	1 068	2 601	1 292	1 309	Chonju-shi
577	267	310	881	436	445	951	477	474	Wansan-gu
905	419	486	1 329	706	623	1 650	815	835	Tokchin-gu
2 143	1 084	1 059	3 299	1 705	1 594	3 603	1 809	1 794	Kunsan-shi
4 365	2 208	2 157	5 989	3 018	2 971	5 367	2 780	2 587	Iksan-shi
3 951	1 918	2 033	5 308	2 730	2 578	3 456	1 935	1 521	Chongup-shi
3 428	1 721	1 707	3 769	1 866	1 903	2 496	1 456	1 040	Namwon-shi
4 056	2 051	2 005	5 286	2 620	2 666	4 256	2 339	1 917	Kimje-shi
3 127	1 524	1 603	4 007	1 993	2 014	3 826	2 039	1 787	Wanju-gun
1 735	867	868	1 501	724	777	712	442	270	Chinan-gun
1 314	634	680	1 384	659	725	572	342	230	Muju-gun
1 583	784	799	1 543	720	823	583	363	220	Changsu-gun
1 718	833	885	1 457	727	730	834	513	321	Imshil-gun
1 816	907	909	1 659	819	840	845	509	336	Sunchang-gun
3 698	1 889	1 809	4 334	2 219	2 115	1 958	1 170	788	Kochang-gun
2 830	1 415	1 415	3 615	1 782	1 833	2 003	1 099	904	Puan-gun
57 917	28 928	28 989	66 923	33 229	33 694	44 002	25 085	18 917	Chollanam-do
242	128	114	422	210	212	493	300	193	Mokpo-shi
254	132	122	360	188	172	372	174	198	Yosu-shi
3 656	1 892	1 764	5 216	2 578	2 638	4 885	2 604	2 281	Sunchon-shi
4 043	2 011	2 032	5 113	2 568	2 545	4 082	2 300	1 782	Naju-shi
616	296	320	795	408	387	783	412	371	Yochon-shi
1 884	967	917	2 449	1 213	1 236	2 216	1 158	1 058	Kwangyang-shi
2 271	1 123	1 148	3 459	1 744	1 715	3 902	2 169	1 733	Tamyang-gun
1 696	816	880	2 299	1 117	1 182	1 240	711	529	Koksong-gun
1 326	655	671	1 749	830	919	1 117	593	524	Kuryo-gun
2 344	1 140	1 204	2 833	1 431	1 402	1 890	1 021	869	Yochon-gun
4 197	2 131	2 066	4 525	2 240	2 285	2 018	1 176	842	Kohung-gun
2 538	1 220	1 318	2 859	1 406	1 453	1 342	830	512	Posong-gun
2 042	1 059	983	2 343	1 200	1 143	2 104	1 184	920	Hwasun-gun
2 769	1 399	1 370	2 436	1 148	1 288	957	545	412	Changhung-gun
2 238	1 080	1 158	2 110	955	1 155	939	537	402	Kangjin-gun
4 411	2 177	2 234	4 461	2 271	2 190	2 260	1 338	922	Haenam-gun
3 064	1 552	1 512	2 937	1 431	1 506	1 571	881	690	Yongam-gun
3 273	1 641	1 632	3 700	1 893	1 807	2 262	1 324	938	Muan-gun
1 978	1 039	939	2 503	1 263	1 240	1 369	825	544	Hampyong-gun
2 816	1 365	1 451	3 181	1 555	1 626	1 449	859	590	Yonggwang-gun
2 001	1 021	980	2 373	1 196	1 177	1 665	937	728	Changsong-gun
2 594	1 292	1 302	2 323	1 144	1 179	784	501	283	Wando-gun

2-2 연령별성별
Farm Household Population

단위 : 인

행 구	성 역	농가인구 F.H. Population			0 - 4세 0-4 Years Old			5 - 9		
		합계	남자	여자	계	남자	여자	계	남자	여자
		Total	Male	Female	Sub-total	Male	Female	Sub-total	Male	Female
진신	도안	25 271	11 778	13 493	460	250	210	962	477	485
		40 500	19 872	20 628	803	425	378	1 634	831	803
경상	북도	787 481	382 971	404 510	15 726	8 827	6 899	28 966	16 102	12 864
포항	시	50 590	24 911	25 679	885	486	399	1 520	852	668
남부	구	21 404	10 503	10 901	405	240	165	640	352	288
	구	29 186	14 408	14 778	480	246	234	880	500	380
경	시	69 736	34 196	35 540	1 203	691	512	1 888	1 047	841
김	시	52 523	25 594	26 929	1 340	757	583	2 217	1 215	1 002
안	시	53 715	26 096	27 619	922	526	396	1 955	1 098	857
구	시	34 411	16 987	17 424	993	568	425	1 485	786	699
영	시	36 199	18 079	18 120	763	430	333	1 560	861	699
영	시	46 930	22 871	24 059	753	428	325	1 408	808	600
암	시	67 271	32 568	34 703	1 258	656	602	2 770	1 470	1 300
만	시	33 585	16 387	17 198	609	333	276	1 244	683	561
경	시	37 358	18 297	19 061	798	455	343	1 361	796	565
의	시	19 416	9 312	10 104	384	230	154	719	408	311
위	시	47 454	22 723	24 731	861	493	368	1 898	1 073	825
상	시	18 090	8 761	9 329	390	215	175	689	382	307
영	시	13 400	6 548	6 852	222	122	100	462	242	220
영	시	21 540	10 199	11 341	290	164	126	621	338	283
정	시	30 453	14 376	16 077	499	293	206	1 073	615	458
청	시	17 886	8 743	9 143	563	303	260	715	412	303
고	시	30 974	15 059	15 915	1 045	594	451	1 636	922	714
성	시	22 199	11 077	11 122	489	283	206	809	466	343
칠	시	36 941	17 610	19 331	631	345	286	1 350	777	573
외	시	24 142	11 731	12 411	501	279	222	1 020	538	482
북	시	20 298	9 651	10 647	267	147	120	487	270	217
부	시	2 370	1 195	1 175	60	29	31	79	43	36
경	남	605 544	290 126	315 418	13 471	7 501	5 970	21 212	11 382	9 830
창	시	20 233	9 885	10 348	616	342	274	970	513	457
원	시	41 151	20 434	20 717	855	475	380	1 233	685	548
산	구	3 561	1 831	1 730	84	39	45	98	47	51
남	구	1 774	897	877	37	20	17	52	32	20
부	구	692	345	347	16	14	2	18	10	8
주	구	35 124	17 361	17 763	718	402	316	1 065	596	469
산	시	15 405	7 520	7 885	377	198	179	585	294	254
포	시	12 485	6 051	6 434	308	152	156	412	222	190
원	시	2 920	1 469	1 451	69	46	23	136	72	64
주	시	49 896	24 098	25 798	1 320	755	565	1 913	1 063	850
해	시	4 090	1 988	2 102	101	55	46	149	71	78
영	시	20 819	9 956	10 863	402	197	205	663	359	304
전	시	31 597	14 998	16 599	750	469	281	1 092	576	516
해	시	36 890	18 145	18 745	1 176	635	541	1 661	892	769
양	시	45 519	21 985	23 534	907	509	398	1 663	889	774
제	시	28 094	13 329	14 765	622	342	280	965	489	476
령	시	21 866	10 553	11 313	369	203	166	611	329	282
안	시	27 919	13 530	14 389	615	343	272	981	541	440
양	시	33 565	16 074	17 491	690	385	305	1 130	637	493
상	시	15 498	7 593	7 905	550	310	240	635	343	292
심	시	29 685	13 883	15 802	611	335	276	914	464	450
해	시	33 584	15 180	18 404	554	307	247	1 038	533	505
동	시	30 603	14 436	16 167	746	413	333	1 248	669	579
정	시	26 572	12 719	13 853	460	257	203	865	458	407
양	시	26 311	12 248	14 063	517	275	242	873	461	412
창	시	30 442	14 562	15 880	676	380	296	986	552	434
전	시	35 805	17 010	18 795	557	316	241	1 074	564	510
제	주	145 579	70 994	74 585	6 455	3 397	3 058	6 993	3 589	3 404
서	시	24 826	12 285	12 541	951	519	432	1 149	592	557
북	구	29 037	14 333	14 704	1 370	729	641	1 566	796	770
남	구	45 475	21 795	23 680	1 692	870	822	1 896	1 000	896
	구	46 241	22 581	23 660	2 442	1 279	1 163	2 382	1 201	1 181

농 가 인 구 (3 - 1)

by Age and Sex

Unit : Person

10 - 14			15 - 19			20 - 24			Administrative Districts
계 Sub-total	남 자 Male	여 자 Female	계 Sub-total	남 자 Male	여 자 Female	계 Sub-total	남 자 Male	여 자 Female	
2 191	1 099	1 092	2 333	1 140	1 193	1 035	656	379	Chindo-gun
3 473	1 693	1 780	4 144	2 100	2 044	3 267	2 050	1 217	Shinan-gun
54 033	27 648	26 385	62 246	31 125	31 121	47 188	25 413	21 775	Kyongsangbuk-do
2 813	1 433	1 380	4 047	2 028	2 019	4 458	2 396	2 062	Pohang-shi
1 189	602	587	1 791	872	919	1 954	1 037	917	Nam-gu
1 624	831	793	2 256	1 156	1 100	2 504	1 359	1 145	Puk-gu
4 011	2 050	1 961	6 325	3 264	3 061	6 797	3 451	3 346	Kyongju-shi
3 873	2 021	1 852	4 559	2 334	2 225	3 600	1 834	1 766	Kimchon-shi
3 657	1 855	1 802	4 122	2 078	2 044	2 793	1 565	1 228	Andong-shi
2 376	1 275	1 101	2 677	1 403	1 274	2 447	1 254	1 193	Kumi-shi
2 764	1 463	1 301	3 215	1 672	1 543	2 021	1 154	867	Yongju-shi
3 030	1 576	1 454	3 869	1 860	2 009	3 350	1 741	1 609	Yongchon-shi
5 067	2 577	2 490	5 463	2 841	2 622	3 359	1 968	1 391	Mangju-shi
2 363	1 203	1 160	3 090	1 592	1 498	2 039	1 148	891	Mungyong-shi
2 446	1 286	1 160	3 225	1 609	1 616	3 573	1 679	1 894	Kyongsan-shi
1 238	626	612	978	437	541	629	357	272	Kunwi-gun
3 330	1 709	1 621	2 763	1 315	1 448	1 185	693	492	Uisong-gun
1 359	661	698	1 160	519	641	499	276	223	Chongsong-gun
1 036	518	518	1 008	489	519	609	372	237	Yongyang-gun
1 381	714	667	1 789	841	948	1 011	598	413	Yongdok-gun
2 217	1 138	1 079	2 414	1 213	1 201	1 422	753	669	Chngdo-gun
1 112	581	531	1 083	539	544	897	504	393	Koryong-gun
2 199	1 065	1 134	1 888	813	1 075	1 284	715	569	Songju-gun
1 351	715	636	1 765	859	906	1 903	957	946	Chilgok-gun
2 855	1 401	1 454	3 069	1 589	1 480	1 332	783	549	Yechon-gun
2 072	1 027	1 045	1 798	870	928	842	518	324	Ponghwa-gun
1 343	693	650	1 790	880	910	981	602	379	Ulchin-gun
140	61	79	149	80	69	157	95	62	Ullung-gun
41 946	21 228	20 718	50 241	25 063	25 178	41 110	21 610	19 500	Kyongsangnam-do
1 566	800	766	1 806	913	893	1 638	828	810	Changwon-shi
2 331	1 172	1 159	3 665	1 882	1 783	4 262	2 154	2 108	Ulsan-shi
203	104	99	322	170	152	396	196	200	Chung-gu
112	56	56	191	100	91	235	116	119	Nam-gu
60	28	32	60	34	26	93	49	44	Tong-gu
1 956	984	972	3 092	1 578	1 514	3 538	1 793	1 745	Ulju-gu
986	510	476	1 237	609	628	1 291	645	646	Masan-shi
782	396	386	993	487	506	993	494	499	Happo-gu
204	114	90	244	122	122	298	151	147	Hoewon-gu
3 554	1 767	1 787	4 377	2 259	2 118	4 288	2 193	2 095	Chinju-shi
229	116	113	320	151	169	414	186	228	Chinhae-shi
1 445	723	722	1 634	810	824	1 395	727	668	Tongyong-shi
2 214	1 068	1 146	2 692	1 320	1 372	2 471	1 278	1 193	Sachon-shi
2 821	1 477	1 344	3 553	1 751	1 802	3 438	1 645	1 793	Kimhae-shi
3 547	1 864	1 683	4 215	2 162	2 053	2 892	1 494	1 398	Miryang-shi
2 009	1 045	964	2 290	1 074	1 216	1 943	1 004	939	Koje-shi
1 155	599	556	1 667	777	890	1 910	1 094	816	Uiryong-gun
1 828	903	925	2 226	1 145	1 081	1 830	1 019	811	Haman-gun
2 374	1 219	1 155	2 482	1 241	1 241	1 435	831	604	Changnyong-gun
1 049	530	519	1 328	653	675	1 489	718	771	Yangsan-gun
2 114	1 057	1 057	2 327	1 204	1 123	1 631	878	753	Kosong-gun
2 290	1 122	1 168	2 612	1 245	1 367	1 193	686	507	Namhae-gun
2 473	1 265	1 208	2 160	1 086	1 074	1 250	698	552	Hadong-gun
1 632	810	822	2 421	1 211	1 210	2 122	1 138	984	Sancheong-gun
1 951	947	1 004	2 194	1 076	1 118	1 070	615	455	Hamyang-gun
1 988	1 040	948	2 495	1 277	1 218	1 474	790	684	Kochang-gun
2 390	1 194	1 196	2 540	1 217	1 323	1 674	989	685	Hapchon-gun
11 489	5 901	5 588	14 644	7 393	7 251	14 992	7 272	7 720	Cheju-do
1 944	1 013	931	2 709	1 408	1 301	2 954	1 346	1 608	Cheju-shi
2 330	1 206	1 124	2 955	1 525	1 430	2 972	1 432	1 540	Sogwipo-shi
3 409	1 744	1 665	4 364	2 147	2 217	4 427	2 220	2 207	Pukcheju-gun
3 806	1 938	1 868	4 616	2 313	2 303	4 639	2 274	2 365	Namjeju-gun

2-2 연령별성별
Farm Household Population

단위 : 인

성명	25 - 29			30 - 34			35 - 39		
	계 Sub-total	남자 Male	여자 Female	계 Sub-total	남자 Male	여자 Female	계 Sub-total	남자 Male	여자 Female
전국	245 721	152 838	92 883	203 241	108 391	94 850	261 487	128 694	132 793
경지규모별									
경지없음	4 141	2 154	1 987	5 440	2 580	2 860	7 171	3 604	3 567
0.1ha미만	2 331	1 390	941	2 250	1 155	1 095	2 886	1 412	1 474
0.1-0.2	15 058	9 138	5 920	13 186	7 057	6 129	15 781	8 018	7 763
0.2-0.3	15 196	9 272	5 924	12 499	6 858	5 641	15 394	7 780	7 614
0.3-0.5	35 108	21 623	13 485	28 056	15 570	12 486	33 322	16 945	16 377
0.5-0.7	31 083	19 610	11 473	23 723	13 217	10 506	28 281	14 163	14 118
0.7-1.0	39 472	24 980	14 492	29 879	16 504	13 375	36 356	18 057	18 299
1.0-1.5	43 655	27 759	15 896	33 611	18 313	15 298	42 968	20 785	22 183
1.5-2.0	25 173	15 950	9 223	20 658	10 738	9 920	28 565	13 698	14 867
2.0-2.5	13 279	8 346	4 933	11 831	5 879	5 952	17 375	8 239	9 136
2.5-3.0	7 637	4 638	2 999	7 309	3 553	3 756	10 956	5 172	5 784
3.0-5.0	10 339	6 135	4 204	10 876	5 158	5 718	16 541	7 913	8 628
5.0ha이상	3 249	1 843	1 406	3 923	1 809	2 114	5 891	2 908	2 983
영양형태별									
관개	134 481	85 728	48 753	100 657	56 303	44 354	121 458	60 837	60 621
관개없음	28 782	17 532	11 250	21 287	11 155	10 132	27 130	13 087	14 043
채소	38 354	23 310	15 044	35 329	17 921	17 408	48 374	23 437	24 937
과채	5 560	3 458	2 102	5 575	2 744	2 831	8 651	4 071	4 580
과실	2 480	1 364	1 116	2 747	1 318	1 429	3 560	1 720	1 840
전작	9 786	6 101	3 685	8 241	4 621	3 620	9 783	5 110	4 673
축산	25 419	14 829	10 590	28 615	13 915	14 700	41 471	19 917	21 554
양잠	49	28	21	58	32	26	81	42	39
양사	810	488	322	732	382	350	979	473	506
시도별									
서울	1 001	579	422	581	297	284	732	344	388
부산	2 906	1 759	1 147	1 993	1 083	910	2 257	1 121	1 136
대구	3 679	2 294	1 385	2 239	1 264	975	2 525	1 262	1 263
인천	2 946	1 749	1 197	2 895	1 485	1 410	3 821	1 939	1 882
광주	3 256	2 096	1 160	1 863	1 094	769	1 978	982	996
대전	2 539	1 576	963	1 458	871	587	1 553	779	776
경상	40 149	24 406	15 743	34 453	18 821	15 632	41 148	21 085	20 063
충청	13 940	8 519	5 421	13 796	7 299	6 497	18 344	9 567	8 777
전라	16 009	10 028	5 981	13 941	7 388	6 553	18 992	9 569	9 423
경남	27 671	17 349	10 322	25 740	13 250	12 490	35 833	17 403	18 430
제주	22 837	14 267	8 570	18 078	9 680	8 398	23 177	11 055	12 122
경북	29 515	18 856	10 659	25 978	13 688	12 290	34 150	16 275	17 875
충북	35 268	21 905	13 363	29 182	15 373	13 809	39 552	19 078	20 474
충남	31 181	19 783	11 398	22 871	12 275	10 596	29 253	14 059	15 194
강원	12 824	7 672	5 152	8 173	4 523	3 650	8 170	4 176	3 994
시군구별									
서울시	1 001	579	422	581	297	284	732	344	388
부산시	2	-	2	-	-	-	3	1	2
대구시	-	-	-	-	1	1	-	-	-
인천시	46	27	19	23	13	10	23	12	11
광주시	7	6	1	8	5	3	7	3	4
대전시	10	7	3	3	1	2	4	2	2
경상남도	34	17	17	25	13	12	23	12	11
충청남도	32	17	15	9	3	6	7	5	2
전라남도	33	14	19	17	6	11	26	12	14
경상북도	253	152	101	130	74	56	144	75	69
충청북도	42	24	18	15	9	6	16	7	9
전라북도	1	-	1	-	-	-	-	-	-
경기도	-	-	-	-	-	-	-	-	-
강원도	230	123	107	147	66	81	240	109	131
충북특별자치도	152	86	66	97	50	47	133	57	76
충남특별자치도	26	21	5	21	10	11	22	10	12
강원특별자치도	133	85	48	84	46	38	84	39	45

2-2 연령별성별
Farm Household Population

단위 : 인

행정구명	25 - 29			30 - 34			35 - 39		
	계 Sub-total	남자 Male	여자 Female	계 Sub-total	남자 Male	여자 Female	계 Sub-total	남자 Male	여자 Female
부산광역시	2 906	1 759	1 147	1 993	1 083	910	2 257	1 121	1 136
중서동	2	1	1	-	-	-	1	-	1
서동	17	11	6	5	3	2	15	6	9
동업부동	3	2	1	1	1	-	2	1	1
산래진	16	9	7	10	6	4	10	6	4
남동	-	-	-	-	-	-	-	-	-
남동남	7	5	2	1	-	1	2	-	2
복해사	19	7	12	16	7	9	15	9	6
삼강수	92	49	43	34	18	16	62	29	33
상기	60	36	24	39	19	20	72	36	36
하정서	47	24	23	21	11	10	18	12	6
영상	209	115	94	155	95	60	140	65	75
장	1 521	916	605	1 164	602	562	1 338	670	668
수	4	2	2	1	-	1	1	1	-
시	55	33	22	19	11	8	23	10	13
구	854	549	305	527	310	217	558	276	282
대구광역시	3 679	2 294	1 385	2 239	1 264	975	2 525	1 262	1 263
동서남북수달	926	572	354	504	292	212	559	259	300
성	36	25	11	19	11	8	11	3	8
성	13	8	5	5	2	3	6	2	4
성	401	235	166	218	116	102	267	135	132
성	353	210	143	195	100	95	238	119	119
성	179	105	74	106	52	54	120	56	64
성	1 771	1 139	632	1 192	691	501	1 324	688	636
인천광역시	2 946	1 749	1 197	2 895	1 485	1 410	3 821	1 939	1 882
중동남연남부계서강용	222	134	88	204	101	103	278	159	119
화	4	2	2	-	-	-	1	-	1
진	73	43	30	39	21	18	35	19	16
안	62	37	25	41	20	21	51	29	22
양	304	184	120	189	103	86	232	117	115
관	137	74	63	69	39	30	77	32	45
군	334	207	127	266	132	134	301	156	145
군	414	262	152	319	179	140	342	186	156
군	1 216	709	507	1 535	767	768	2 205	1 084	1 121
군	180	97	83	233	123	110	299	157	142
광주광역시	3 256	2 096	1 160	1 863	1 094	769	1 978	982	996
동서남북광	121	80	41	52	36	16	45	24	21
산	346	216	130	206	118	88	215	104	111
구	519	319	200	289	159	130	363	169	194
구	678	453	225	412	249	163	397	214	183
구	1 592	1 028	564	904	532	372	958	471	487
대전광역시	2 539	1 576	963	1 458	871	587	1 555	779	776
동중서유대	500	305	195	272	166	106	263	133	130
성	221	135	86	108	60	48	119	60	59
대	440	278	162	262	143	119	290	141	149
대	1 036	641	395	671	406	265	739	374	365
대	342	217	125	145	96	49	144	71	73
경기도	40 149	24 406	15 743	34 453	18 821	15 632	41 148	21 085	20 063
수원시	959	564	395	568	328	240	668	328	340
안성시	277	166	111	134	73	61	160	84	76
안성시	511	300	211	302	182	120	363	180	183
안성시	171	98	73	132	73	59	145	64	81
안성시	447	262	185	419	241	178	373	198	175
안성시	211	121	90	180	99	81	164	92	72

농 가 인 구 (3 - 2)
by Age and Sex

Unit : Person

40 - 44			45 - 49			50 - 54			Administrative Districts
계 Sub-total	남 자 Male	여 자 Female	계 Sub-total	남 자 Male	여 자 Female	계 Sub-total	남 자 Male	여 자 Female	
2 438	1 162	1 276	2 539	1 263	1 276	2 549	1 219	1 330	Pusan-kwangyok-shi
4	2	2	3	2	1	2	1	1	Chung-gu
12	9	3	13	3	10	14	4	10	So-gu
-	-	-	1	-	1	1	-	1	Tong-gu
13	6	7	6	3	3	12	4	8	Yongdo-gu
-	-	-	1	1	-	1	1	-	Pusanjin-gu
3	1	2	10	4	6	10	6	4	Tongnae-gu
23	9	14	28	12	16	38	18	20	Nam-gu
91	38	53	94	43	51	76	44	32	Puk-gu
55	24	31	73	39	34	58	28	30	Haeundae-gu
21	13	8	14	3	11	29	12	17	Saha-gu
158	75	83	162	82	80	148	67	81	kumjong-gu
1 400	674	726	1 363	697	666	1 396	665	731	Kangso-gu
-	-	-	1	-	1	3	1	2	Suyong-gu
38	17	21	36	14	22	39	20	19	Sasang-gu
620	294	326	734	360	374	722	348	374	Kijang-gun
2 776	1 341	1 435	3 236	1 528	1 708	3 701	1 642	2 059	Taegu-kwangyok-shi
678	339	339	824	373	451	936	436	500	Tong-gu
20	11	9	24	10	14	36	10	26	So-gu
5	4	1	6	3	3	11	4	7	Nam-gu
324	171	153	328	155	173	347	161	186	Puk-gu
297	131	166	321	149	172	358	181	177	Susong-gu
97	53	44	126	62	64	133	59	74	Talso-gu
1 355	632	723	1 607	776	831	1 880	791	1 089	Talsong-gun
3 561	1 762	1 799	4 128	2 016	2 112	4 845	2 280	2 565	Inchon-kwangyok-shi
243	109	134	312	169	143	359	170	189	Chung-gu
10	5	5	6	2	4	5	3	2	Tong-gu
38	15	23	55	25	30	57	28	29	Nam-gu
41	21	20	35	14	21	54	29	25	Yonsu-gu
217	103	114	245	111	134	272	135	137	Namdong-gu
72	32	40	102	52	50	96	43	53	Bupyong-gu
258	130	128	275	141	134	272	133	139	Kyeyang-gu
314	161	153	296	155	141	393	183	210	So-gu
2 052	1 019	1 033	2 393	1 159	1 234	2 836	1 315	1 521	Kanghwa-gun
316	167	149	409	188	221	501	241	260	Ongjin-gun
1 984	934	1 050	2 492	1 099	1 393	2 941	1 314	1 627	Kwangju-kwangyok-shi
42	20	22	53	21	32	69	27	42	Tong-gu
211	113	98	241	107	134	278	123	155	So-gu
347	163	184	419	195	224	508	232	276	Nam-gu
397	179	218	478	211	267	490	224	266	Puk-gu
987	459	528	1 301	565	736	1 596	708	888	Kwangsan-gu
1 610	818	792	1 746	814	932	2 028	970	1 058	Taejon-kwangyok-shi
295	145	150	371	182	189	417	197	220	Tong-gu
156	77	79	142	59	83	198	103	95	Chung-gu
306	163	143	341	148	193	374	184	190	So-gu
643	336	307	700	336	364	779	365	414	Yusong-gu
210	97	113	192	89	103	260	121	139	Taedok-gu
38 751	19 794	18 957	34 920	17 498	17 422	41 423	19 490	21 933	Kyonggi-do
698	342	356	685	333	352	747	357	390	Suwon-shi
164	79	85	156	77	79	177	80	97	Changan-gu
360	176	184	365	179	186	378	172	206	Kuonson-gu
174	87	87	164	77	87	192	105	87	Paidal-gu
368	167	201	362	202	160	378	177	201	Songnam-shi
174	78	96	176	98	78	159	75	84	Sujong-gu

2-2 연 령 별 성 별 Farm Household Population

단위 : 인

항 목		25 - 29			30 - 34			35 - 39		
		계 Sub-total	남 자 Male	여 자 Female	계 Sub-total	남 자 Male	여 자 Female	계 Sub-total	남 자 Male	여 자 Female
의 안 부 광 양 남 오 시 군 의 화 과 광 안 포 가 양 이 용 안 김 강 원 준 강 동 태 수 삼 흥 영 평 정 화 양 인 고 양 증 청	원광부	42	26	16	40	24	16	41	20	21
	시시시	194	115	79	199	118	81	168	86	82
	안안안	320	196	124	205	116	89	251	128	123
	구구구	126	72	54	68	36	32	62	28	34
	구구구	43	22	21	15	11	4	17	9	8
	구구구	83	50	33	53	25	28	45	19	26
	구구구	355	209	146	201	120	81	240	115	125
	구구구	113	68	45	62	39	23	78	40	38
	구구구	89	50	39	46	30	16	61	30	31
	구구구	153	91	62	93	51	42	101	45	56
	구구구	270	151	119	196	119	77	182	81	101
	구구구	3 435	2 186	1 249	2 597	1 461	1 136	3 175	1 548	1 627
	구구구	327	191	136	259	158	101	279	150	129
	구구구	613	367	246	418	230	188	504	251	253
	구구구	2 035	1 190	845	1 588	866	722	1 784	887	897
	구구구	157	107	50	120	58	62	119	60	59
	구구구	228	124	104	139	74	65	175	85	90
	구구구	2 118	1 308	810	1 654	933	721	1 780	898	882
	구구구	450	266	184	274	158	116	304	156	148
	구구구	822	493	329	584	317	267	619	312	307
	구구구	140	90	50	67	39	28	98	47	51
	구구구	288	167	121	195	114	81	231	119	112
	구구구	588	338	250	463	259	204	545	280	265
	구구구	1 687	999	688	1 503	809	694	1 904	1 022	882
	구구구	1 879	1 178	701	1 980	1 053	927	2 504	1 252	1 252
	구구구	4 193	2 679	1 514	3 499	1 935	1 564	3 909	2 022	1 887
	구구구	2 729	1 615	1 114	2 430	1 368	1 062	2 613	1 416	1 197
	구구구	1 149	701	448	1 042	546	496	1 237	655	582
구구구	979	576	403	992	546	446	1 211	639	572	
구구구	2 082	1 280	802	2 164	1 141	1 023	2 722	1 443	1 279	
구구구	702	454	248	862	429	433	1 137	600	537	
구구구	1 317	778	539	1 640	848	792	2 166	1 100	1 066	
구구구	2 311	1 423	888	2 145	1 153	992	2 902	1 502	1 400	
구구구	2 505	1 506	999	2 107	1 161	946	2 417	1 238	1 179	
구구구	2 796	1 680	1 116	2 401	1 268	1 133	3 117	1 524	1 593	
구구구	2 142	1 256	886	1 673	937	736	1 920	1 001	919	
강 원	13 940	8 519	5 421	13 796	7 299	6 497	18 344	9 567	8 777	
준원	1 557	964	593	1 283	730	553	1 653	874	779	
시시시	1 636	1 033	603	1 468	778	690	1 937	1 005	932	
시시시	1 777	1 141	636	1 035	555	480	1 361	679	682	
시시시	468	318	150	244	163	81	296	143	153	
시시시	136	87	49	118	61	57	138	70	68	
시시시	215	128	87	138	76	62	166	82	84	
시시시	902	623	279	640	381	259	771	401	370	
시시시	1 204	691	513	1 616	844	772	2 195	1 171	1 024	
시시시	904	536	368	1 099	588	511	1 632	815	817	
시시시	492	293	199	586	291	295	870	438	432	
시시시	744	421	323	1 043	500	543	1 505	791	714	
시시시	453	284	169	553	280	273	794	413	381	
시시시	1 014	574	440	1 261	650	611	1 498	781	717	
시시시	397	231	166	464	247	217	643	345	298	
시시시	399	227	172	555	279	276	726	411	315	
시시시	477	263	214	659	340	319	841	458	383	
시시시	671	412	259	590	316	274	702	386	316	
시시시	494	293	201	444	220	224	616	304	312	
증 청 북 도	16 009	10 028	5 981	13 941	7 388	6 553	18 992	9 569	9 423	
청청청	1 338	793	545	833	471	362	976	484	492	
청청청	606	342	264	362	207	155	400	201	199	
청청청	732	451	281	471	264	207	576	283	293	
청청청	2 212	1 363	849	1 903	966	937	2 811	1 415	1 396	
청청청	1 398	857	541	1 167	624	543	1 636	820	816	
청청청	3 399	2 193	1 206	2 487	1 401	1 086	3 115	1 555	1 560	
청청청	724	434	290	903	465	438	1 267	634	633	
청청청	1 215	731	484	994	546	448	1 458	715	743	
청청청	1 415	882	533	1 239	630	609	1 738	870	868	

농 가 인 구 (3 - 2)

by Age and Sex

Unit : Person

40 - 44			45 - 49			50 - 54			Administrative Districts
계	남 자	여 자	계	남 자	여 자	계	남 자	여 자	
Sub-total	Male	Female	Sub-total	Male	Female	Sub-total	Male	Female	
40	20	20	33	15	18	45	27	18	Chungwon-gu
154	69	85	153	89	64	174	75	99	Pundang-gu
226	111	115	210	104	106	260	131	129	Uijongbu-shi
84	46	38	61	26	35	104	54	50	Anyang-shi
22	9	13	20	9	11	42	20	22	Manan-gu
62	37	25	41	17	24	62	34	28	Tongan-gu
238	118	120	257	125	132	297	142	155	Puchon-shi
65	33	32	79	36	43	91	43	48	Wonmi-gu
57	26	31	73	37	36	77	39	38	Sosa-gu
116	59	57	105	52	53	129	60	69	Ujong-gu
183	98	85	160	76	84	196	88	108	Kwangmyong-shi
3 301	1 631	1 670	3 148	1 560	1 588	3 485	1 672	1 813	Pyongtaek-shi
197	98	99	209	108	101	261	119	142	Tongduchon-shi
524	283	241	473	251	222	500	237	263	Ansan-shi
1 638	851	787	1 486	736	750	1 691	797	894	Koyang-shi
148	66	82	127	67	60	121	62	59	Kwachon-shi
180	91	89	163	81	82	170	80	90	Kuri-shi
1 704	902	802	1 459	710	749	1 866	879	987	Namyangju-shi
277	134	143	320	144	176	369	182	187	Osan-shi
647	330	317	640	300	340	759	376	383	Shihung-shi
92	47	45	115	52	63	132	64	68	Kunpo-shi
198	103	95	211	98	113	221	114	107	Uiwang-shi
499	236	263	476	266	210	507	247	260	Hanam-shi
1 588	828	760	1 356	738	618	1 462	709	753	Yangju-gun
2 565	1 324	1 241	2 004	1 049	955	2 554	1 188	1 366	Yoju-gun
3 832	1 879	1 953	4 038	2 024	2 014	4 404	2 101	2 303	Hwasong-gun
2 284	1 162	1 122	2 243	1 099	1 144	2 711	1 262	1 449	Paju-gun
1 049	573	476	940	464	476	1 058	534	524	Kwangju-gun
1 021	505	516	1 006	480	526	1 290	565	725	Yonchon-gun
2 077	1 153	924	1 812	883	929	2 417	1 086	1 331	Pochon-gun
1 092	578	514	723	362	361	1 100	507	593	Kapyong-gun
2 087	1 083	1 004	1 585	769	816	2 306	1 019	1 287	Yangpyong-gun
2 611	1 349	1 262	2 171	1 119	1 052	2 491	1 195	1 296	Ichon-gun
2 396	1 248	1 148	2 064	1 052	1 012	2 381	1 116	1 265	Yongin-gun
3 189	1 589	1 600	2 667	1 360	1 307	3 197	1 484	1 713	Ansong-gun
1 758	869	889	1 749	860	889	1 988	946	1 042	Kimpo-gun
17 649	8 868	8 781	14 731	6 976	7 755	21 865	10 107	11 758	Kangwon-do
1 561	784	777	1 136	556	580	1 766	793	973	Chuncheon-shi
1 922	1 019	903	1 385	640	745	2 087	985	1 102	Wonju-shi
1 574	707	867	1 599	743	856	2 128	1 060	1 068	Kangrung-shi
321	147	174	368	171	197	533	248	285	Tonghae-shi
170	77	93	186	92	94	245	123	122	Taebaek-shi
175	75	100	201	86	115	290	142	148	Sokcho-shi
852	401	451	986	467	519	1 495	642	853	Samchok-shi
1 907	1 003	904	1 316	647	669	2 053	920	1 133	Hongchon-gun
1 587	865	722	1 069	540	529	1 571	706	865	Hongsong-gun
924	470	454	777	363	414	1 234	555	679	Youngwol-gun
1 365	701	664	1 063	519	544	1 456	731	725	Pyongchang-gun
843	435	408	766	356	410	1 118	521	597	Chongson-gun
1 263	610	653	1 278	611	667	1 615	726	889	Chorwon-gun
491	261	230	408	189	219	690	296	394	Hwachon-gun
558	301	257	405	175	230	729	314	415	Yanggu-gun
700	380	320	484	229	255	763	356	407	Inje-gun
688	305	383	646	281	365	948	443	505	Kosong-gun
748	327	421	658	311	347	1 144	546	598	Yangyang-gun
20 332	10 113	10 219	18 211	8 985	9 226	24 409	11 170	13 239	Chungchongbuk-do
1 003	498	505	937	455	482	1 067	532	535	Chongju-shi
406	209	197	372	175	197	482	243	239	Sangdang-gu
597	289	308	565	280	285	585	289	296	Hungdok-gu
2 923	1 481	1 442	2 316	1 156	1 160	3 400	1 540	1 860	Chungju-shi
1 867	938	929	1 487	720	767	2 068	941	1 127	Chechon-shi
3 386	1 702	1 684	3 097	1 561	1 536	3 861	1 781	2 080	Chongwon-gun
1 427	704	723	1 402	699	703	1 797	805	992	Poun-gun
1 580	802	778	1 645	795	850	2 103	941	1 162	Okchon-gun
1 763	849	914	1 827	859	968	2 453	1 078	1 375	Yongdong-gun

2-2 연령별성별 Farm Household Population

단위: 인

행	성	구	영	25 - 29			30 - 34			35 - 39						
				계	남 자	여 자	계	남 자	여 자	계	남 자	여 자				
				Sub-total	Male	Female	Sub-total	Male	Female	Sub-total	Male	Female				
진	괴	전	산	군	1 047	694	353	968	493	475	1 230	640	590			
				군	992	595	397	1 134	578	556	1 534	797	737			
				군	1 279	850	429	1 445	736	709	2 001	1 010	991			
				장	539	345	194	510	265	245	764	398	366			
				소	451	291	160	358	213	145	462	231	231			
중	경	남	도	27 671	17 349	10 322	25 740	13 250	12 490	35 833	17 403	18 430				
천	안	주	경	시	2 661	1 672	989	2 194	1 193	1 001	2 788	1 372	1 416			
				시	1 917	1 150	767	2 013	990	1 023	2 744	1 368	1 376			
				시	1 863	1 223	640	1 509	849	660	2 080	1 001	1 079			
				시	2 750	1 735	1 015	2 083	1 129	954	2 856	1 428	1 428			
				시	2 165	1 362	803	2 181	1 097	1 084	2 830	1 408	1 422			
				군	1 613	1 072	541	1 325	710	615	1 750	879	871			
				군	1 413	896	517	1 032	573	459	1 411	693	718			
				군	2 658	1 625	1 033	2 178	1 127	1 051	3 083	1 481	1 602			
				군	1 554	895	659	1 895	924	971	2 887	1 384	1 503			
				군	1 306	825	481	1 170	586	584	1 727	810	917			
				군	751	468	283	859	428	431	1 289	608	681			
				군	1 762	1 107	655	1 723	859	864	2 421	1 165	1 256			
				군	1 813	1 138	675	1 947	986	961	2 714	1 290	1 424			
				군	1 154	737	417	1 236	602	634	1 743	816	927			
				부	2 190	1 379	811	2 301	1 141	1 160	3 407	1 652	1 755			
계				101	65	36	94	56	38	103	48	55				
전	라	북	도	22 837	14 267	8 570	18 078	9 680	8 398	23 177	11 055	12 122				
전	진	관	산	시	1 918	1 207	711	1 019	614	405	973	488	485			
				구	686	434	252	340	201	139	331	153	178			
				구	1 232	773	459	679	413	266	642	335	307			
				시	2 528	1 657	871	1 470	897	573	1 528	743	785			
				시	3 522	2 177	1 345	2 352	1 265	1 087	2 967	1 420	1 547			
				시	2 142	1 399	743	1 736	925	811	2 323	1 115	1 208			
				시	1 790	1 129	661	1 440	720	720	1 913	867	1 046			
				시	2 797	1 809	988	2 060	1 132	928	2 654	1 264	1 390			
				군	2 844	1 746	1 098	1 923	1 110	813	2 158	1 109	1 049			
				군	531	307	224	698	346	352	1 051	487	564			
				군	437	249	188	615	295	320	888	420	468			
				군	479	264	215	648	328	320	881	409	472			
				군	705	406	299	780	402	378	1 023	485	538			
				군	585	339	246	653	302	351	989	459	530			
				부	1 236	774	462	1 441	705	736	2 033	948	1 085			
부	1 323	804	519	1 243	639	604	1 796	841	955							
전	라	남	도	29 515	18 856	10 659	25 978	13 688	12 290	34 150	16 275	17 875				
무	여	수	천	시	280	190	90	200	115	85	198	113	85			
				시	323	208	115	201	130	71	168	89	79			
				시	3 182	2 124	1 058	1 962	1 110	852	2 294	1 059	1 235			
				시	2 622	1 670	952	2 140	1 147	993	2 726	1 360	1 366			
				시	614	420	194	429	244	185	424	227	197			
				시	1 567	1 047	520	982	566	416	1 080	503	577			
				군	2 488	1 645	843	1 385	808	577	1 486	739	747			
				군	793	483	310	791	410	381	1 086	527	559			
				군	791	502	289	643	334	309	837	421	416			
				군	1 383	935	448	1 018	610	408	1 317	615	702			
				군	1 338	850	488	1 441	725	716	2 348	995	1 353			
				군	939	566	373	999	480	519	1 434	665	749			
				군	1 418	930	488	1 116	660	456	1 132	549	583			
				군	713	390	323	956	437	519	1 368	639	729			
				군	705	418	287	833	392	441	1 208	565	643			
				군	1 709	1 049	660	1 869	915	954	2 630	1 281	1 349			
				군	1 185	708	477	1 389	708	681	1 858	909	949			
				군	1 532	985	547	1 577	822	755	2 047	964	1 083			
				군	849	543	306	873	449	424	1 214	562	652			
				군	1 032	617	415	1 056	536	520	1 555	715	840			
				군	1 115	708	407	942	500	442	1 130	552	578			
				관				627	379	248	885	404	481	1 359	613	746

농 가 인 구 (3 - 2)

by Age and Sex

Unit : Person

40 - 44			45 - 49			50 - 54			Administrative Districts
계 Sub-total	남 자 Male	여 자 Female	계 Sub-total	남 자 Male	여 자 Female	계 Sub-total	남 자 Male	여 자 Female	
1 407	655	752	1 132	580	552	1 593	755	838	Chinchon-gun
1 711	841	870	1 528	758	770	2 123	954	1 169	Koesan-gun
1 948	995	953	1 655	833	822	2 330	1 115	1 215	Umsong-gun
833	416	417	770	351	419	1 104	485	619	Tanyang-gun
484	232	252	415	218	197	510	243	267	Chungpyong-chulchangso
38 260	18 241	20 019	41 802	20 528	21 274	48 463	22 365	26 098	Chungchongnam-do
2 840	1 404	1 436	2 721	1 367	1 354	3 086	1 433	1 653	Chonan-shi
2 744	1 335	1 409	2 878	1 467	1 411	3 282	1 501	1 781	Koengju-shi
2 326	1 085	1 241	2 673	1 254	1 419	3 140	1 473	1 667	Poryong-shi
2 894	1 412	1 482	2 928	1 457	1 471	3 383	1 566	1 817	Asan-shi
3 022	1 398	1 624	3 551	1 728	1 823	4 141	1 960	2 181	Sosan-shi
1 894	922	972	2 022	1 002	1 020	2 552	1 149	1 403	Kumsan-gun
1 563	770	793	1 694	829	865	1 777	817	960	Yongi-gun
3 409	1 664	1 745	3 542	1 731	1 811	4 080	1 876	2 204	Nonsan-gun
3 025	1 419	1 606	3 278	1 616	1 662	3 802	1 764	2 038	Puyo-gun
1 978	855	1 123	2 434	1 169	1 265	2 881	1 294	1 587	Sochon-gun
1 384	676	708	1 602	770	832	1 931	848	1 083	Chongyang-gun
2 647	1 261	1 386	2 933	1 440	1 493	3 295	1 508	1 787	Hongsong-gun
2 904	1 428	1 476	3 121	1 546	1 575	3 529	1 588	1 941	Yesan-gun
1 935	867	1 068	2 405	1 186	1 219	2 908	1 343	1 565	Tae'an-gun
3 574	1 680	1 894	3 915	1 920	1 995	4 515	2 172	2 343	Tangjin-gun
121	65	56	105	46	59	161	73	88	Kyeryong-chulchangso
25 607	11 810	13 797	31 995	14 905	17 090	37 785	16 545	21 240	Chollabuk-do
1 093	475	618	1 302	652	650	1 453	632	821	Chonju-shi
411	190	221	521	256	265	533	235	298	Wansan-gu
682	285	397	781	396	385	920	397	523	Tokchin-gu
1 712	780	932	2 182	1 050	1 132	2 425	1 053	1 372	Kunsan-shi
3 334	1 598	1 736	3 763	1 757	2 006	4 276	1 952	2 324	Iksan-shi
2 600	1 159	1 441	3 331	1 546	1 785	4 170	1 766	2 404	Chongpuk-shi
2 180	993	1 187	2 875	1 352	1 523	3 197	1 345	1 852	Namwon-shi
2 864	1 330	1 534	3 712	1 679	2 033	4 138	1 882	2 256	Kimje-shi
2 152	1 057	1 095	2 657	1 280	1 377	3 009	1 338	1 671	Wanju-gun
1 210	553	657	1 509	716	793	1 794	782	1 012	Chinan-gun
976	502	474	1 026	441	585	1 390	602	788	Muju-gun
1 025	462	563	1 157	533	624	1 299	565	734	Changsu-gun
1 139	533	606	1 553	706	847	1 744	753	991	Imshil-gun
1 070	469	601	1 487	634	853	1 956	793	1 163	Sunchang-gun
2 275	1 011	1 264	2 970	1 396	1 574	3 845	1 727	2 118	Kochang-gun
1 977	888	1 089	2 471	1 163	1 308	3 089	1 355	1 734	Puan-gun
37 235	16 713	20 522	49 961	23 042	26 919	63 709	27 887	35 822	Chollanam-do
169	83	86	225	107	118	263	113	150	Mokpo-shi
187	85	102	208	111	97	229	92	137	Yosu-shi
2 480	1 164	1 316	3 220	1 517	1 703	3 911	1 674	2 237	Sunchon-shi
2 799	1 291	1 508	3 411	1 614	1 797	4 530	2 006	2 524	Naju-shi
437	204	233	564	272	292	629	293	336	Yochon-shi
1 262	537	725	1 769	779	990	1 961	823	1 138	Kwangyang-shi
1 656	738	918	2 192	1 006	1 186	2 693	1 192	1 501	Tamyang-gun
1 159	519	640	1 593	712	881	2 007	836	1 171	Koksong-gun
864	373	491	1 131	506	625	1 591	659	932	Kuryo-gun
1 590	675	915	2 274	1 082	1 192	2 672	1 172	1 500	Yochon-gun
2 810	1 239	1 571	3 932	1 800	2 132	4 645	2 047	2 598	Kohung-gun
1 724	759	965	2 159	998	1 161	2 748	1 155	1 593	Posong-gun
1 285	614	671	1 721	706	1 015	2 646	1 059	1 587	Hwasun-gun
1 489	651	838	1 981	887	1 094	2 369	1 032	1 337	Changhung-gun
1 276	544	732	1 850	802	1 048	2 278	995	1 283	Kangjin-gun
2 690	1 181	1 509	3 562	1 658	1 904	4 649	2 013	2 636	Haenam-gun
1 972	892	1 080	2 399	1 081	1 318	3 069	1 363	1 706	Yongam-gun
2 208	995	1 213	2 910	1 418	1 492	3 613	1 642	1 971	Muan-gun
1 320	604	716	1 801	805	996	2 413	1 056	1 357	Hampyong-gun
1 593	674	919	2 356	1 078	1 278	3 038	1 356	1 682	Yonggwang-gun
1 276	602	674	1 758	755	1 003	2 338	1 009	1 329	Changsong-gun
1 623	707	916	2 350	1 098	1 252	3 190	1 498	1 692	Wando-gun

2-2 연 령 별 성 별

Farm Household Population

단위 : 인

행 별 구 격			25 - 29			30 - 34			35 - 39		
			계 Sub-total	남 자 Male	여 자 Female	계 Sub-total	남 자 Male	여 자 Female	계 Sub-total	남 자 Male	여 자 Female
진 신	도 안	군 군	682	412	270	770	374	396	1 225	589	636
			1 628	1 077	551	1 521	812	709	2 026	1 024	1 002
경 상	북	도	35 268	21 905	13 363	29 182	15 373	13 809	39 552	19 078	20 474
포 남 부	항	시 구	3 499	2 345	1 154	2 087	1 280	807	2 329	1 153	1 176
			1 547	1 048	499	949	580	369	1 008	500	508
			1 952	1 297	655	1 138	700	438	1 321	653	668
			4 728	3 071	1 657	2 463	1 504	959	2 875	1 355	1 520
			2 660	1 606	1 054	2 170	1 142	1 028	2 848	1 387	1 461
			1 891	1 172	719	1 620	804	816	2 633	1 213	1 420
			2 176	1 322	854	1 699	919	780	1 889	964	925
			1 468	925	543	1 388	675	713	2 070	1 022	1 048
			2 299	1 441	858	1 508	819	681	2 151	1 001	1 150
			2 474	1 540	934	2 512	1 267	1 245	3 709	1 789	1 920
			1 297	786	511	1 187	606	581	1 567	786	781
			2 619	1 627	992	1 578	850	728	1 916	927	989
			509	290	219	704	363	341	941	447	494
			1 057	583	474	1 518	692	826	2 551	1 200	1 351
			460	271	189	594	290	304	971	428	543
			391	252	139	453	210	243	659	328	331
			704	442	262	625	321	304	932	433	499
			980	597	383	969	456	513	1 403	664	739
			742	442	300	799	434	365	949	461	488
			1 400	790	610	1 643	791	852	2 108	1 098	1 010
			1 555	988	567	958	550	408	1 114	573	541
			918	516	402	1 062	523	539	1 756	807	949
			693	415	278	989	491	498	1 307	619	688
			633	425	208	559	326	233	756	366	390
			115	59	56	105	60	45	118	57	61
경 상	남	도	31 181	19 783	11 398	22 871	12 275	10 596	29 253	14 059	15 194
창 흥	현 산	시 시	1 338	850	488	997	514	483	1 222	584	638
			3 422	2 277	1 145	1 736	1 043	693	1 917	970	947
			340	248	92	159	100	59	157	76	81
			158	97	61	73	40	33	67	38	29
			46	29	17	32	22	10	53	23	30
			2 878	1 903	975	1 472	881	591	1 640	835	807
			1 077	681	396	675	381	294	772	406	366
			840	537	303	530	306	224	603	319	284
			237	144	93	145	75	70	169	87	82
			3 046	1 936	1 110	1 991	1 071	920	2 627	1 261	1 366
			327	207	120	199	122	77	200	94	106
			1 102	732	370	773	454	319	1 018	520	498
			1 756	1 158	598	1 162	618	544	1 436	669	767
			2 641	1 626	1 015	1 935	1 047	888	2 240	1 108	1 132
			1 987	1 206	781	1 675	851	824	2 427	1 112	1 315
			1 529	993	536	1 047	606	441	1 329	637	692
			1 248	859	389	764	411	353	840	430	410
			1 596	1 039	557	1 181	663	518	1 402	672	730
			1 131	702	429	1 110	559	551	1 616	777	839
			1 262	760	502	775	436	339	884	440	444
			1 202	733	469	981	494	487	1 278	610	668
			904	551	353	988	516	472	1 342	603	739
			1 124	666	458	1 117	568	549	1 532	727	805
			1 314	863	451	864	434	430	1 153	566	587
			762	460	302	788	366	422	1 145	518	627
			1 205	743	462	1 027	556	471	1 342	627	715
			1 208	741	467	1 086	565	521	1 531	728	803
제	주	도	12 824	7 672	5 152	8 173	4 523	3 650	8 170	4 176	3 994
제 서 북 남	주	시 시	2 391	1 397	994	1 244	670	574	1 436	679	757
	귀	재	2 617	1 494	1 123	1 862	967	895	1 911	941	970
	제	주	3 713	2 384	1 329	2 160	1 275	885	2 069	1 063	1 006
	주	군	4 103	2 397	1 706	2 907	1 611	1 296	2 754	1 493	1 261

농 가 인 구 (3 - 2)

by Age and Sex

Unit : Person

40 - 44			45 - 49			50 - 54			Administrative Districts
계 Sub-total	남 자 Male	여 자 Female	계 Sub-total	남 자 Male	여 자 Female	계 Sub-total	남 자 Male	여 자 Female	
1 214	545	669	1 855	874	981	2 524	1 110	1 414	Chindo-gun
2 152	1 037	1 115	2 740	1 376	1 364	3 703	1 692	2 011	Shinan-gun
46 500	21 393	25 107	52 779	25 057	27 722	64 589	28 511	36 078	Kyongsangbuk-do
2 655	1 220	1 435	3 156	1 452	1 704	3 843	1 651	2 192	Pohang-shi
1 111	521	590	1 351	612	739	1 572	694	878	Nam-gu
1 544	699	845	1 805	840	965	2 271	957	1 314	Puk-gu
3 717	1 593	2 124	4 545	2 132	2 413	5 795	2 560	3 235	Kyongju-shi
3 189	1 484	1 705	3 365	1 623	1 742	3 630	1 555	2 075	Kimchon-shi
3 284	1 495	1 789	3 728	1 804	1 924	4 649	2 141	2 508	Andong-shi
1 975	942	1 033	2 018	943	1 075	2 402	1 050	1 352	Kumi-shi
2 473	1 134	1 339	2 444	1 251	1 193	2 881	1 329	1 552	Yongju-shi
2 812	1 262	1 550	3 363	1 582	1 781	4 288	1 870	2 418	Yongchon-shi
4 155	1 933	2 222	4 450	2 101	2 349	5 360	2 355	3 005	Sangju-shi
1 876	863	1 013	2 093	1 000	1 093	2 576	1 093	1 483	Mungyong-shi
2 157	1 014	1 143	2 616	1 226	1 390	2 935	1 336	1 599	Kyongsan-shi
1 199	563	636	1 438	667	771	1 799	794	1 005	Kunwi-gun
2 987	1 408	1 579	3 463	1 631	1 832	4 302	1 927	2 375	Uisong-gun
1 172	559	613	1 315	629	686	1 800	794	1 006	Chongsong-gun
789	368	421	870	401	469	1 282	570	712	Yongyang-gun
1 197	514	683	1 402	643	759	2 048	883	1 165	Yongdok-gun
1 856	827	1 029	2 262	1 068	1 194	2 528	1 114	1 414	Chongdo-gun
1 040	498	542	1 234	564	670	1 452	626	826	Koryong-gun
2 056	1 008	1 048	2 325	1 105	1 220	2 374	1 062	1 312	Songju-gun
1 226	566	660	1 421	685	736	1 757	785	972	Chilgok-gun
2 181	973	1 208	2 426	1 177	1 249	3 062	1 351	1 711	Yechon-gun
1 489	718	771	1 552	756	796	1 921	840	1 081	Ponghwa-gun
888	386	502	1 146	554	592	1 667	719	948	Ulchin-gun
127	65	62	147	63	84	238	106	132	Ullung-gun
33 774	15 335	18 439	39 583	18 237	21 346	48 192	20 667	27 525	Kyongsangnam-do
1 429	698	731	1 343	635	708	1 372	650	722	Changwon-shi
2 132	946	1 186	2 547	1 172	1 375	3 012	1 336	1 676	Ulsan-shi
181	80	101	230	99	131	266	123	143	Chung-gu
96	32	64	134	64	70	161	75	86	Nam-gu
31	20	11	33	12	21	57	21	36	Tong-gu
1 824	814	1 010	2 150	997	1 153	2 528	1 117	1 411	Ulju-gu
853	393	460	989	447	542	1 146	496	650	Masan-shi
680	316	364	797	369	428	936	388	548	Happo-gu
173	77	96	192	78	114	210	108	102	Hoewon-gu
2 735	1 288	1 447	3 229	1 486	1 743	3 896	1 712	2 184	Chinju-shi
194	88	106	241	109	132	270	118	152	Chinhae-shi
1 122	524	598	1 316	619	697	1 632	704	928	Tongyong-shi
1 650	745	905	2 087	939	1 148	2 593	1 121	1 472	Sachon-shi
2 401	1 116	1 285	2 530	1 230	1 300	2 597	1 221	1 376	Kimhae-shi
3 069	1 410	1 659	3 222	1 526	1 696	3 635	1 619	2 016	Miryang-shi
1 658	722	936	1 955	964	991	1 996	913	1 083	Koje-shi
1 001	442	559	1 207	538	669	1 801	697	1 104	Uiryong-gun
1 501	708	793	1 830	813	1 017	2 239	931	1 308	Haman-gun
1 959	873	1 086	2 268	1 043	1 225	2 961	1 228	1 733	Changnyong-gun
901	442	459	938	421	517	1 056	499	557	Yangsang-gun
1 640	704	936	2 023	939	1 084	2 433	1 056	1 377	Kosong-gun
1 645	741	904	2 166	986	1 180	2 768	1 165	1 603	Namhae-gun
1 715	783	932	2 035	908	1 127	2 500	1 030	1 470	Hadong-gun
1 314	559	755	1 671	778	893	2 251	946	1 305	Sanchong-gun
1 355	587	768	1 690	736	954	2 372	946	1 426	Hamyang-gun
1 661	731	930	1 929	880	1 049	2 426	975	1 451	Kochang-gun
1 839	835	1 004	2 367	1 068	1 299	3 236	1 304	1 932	Hapchon-gun
7 550	3 695	3 855	9 142	4 506	4 636	10 261	4 979	5 282	Cheju-do
1 418	667	751	1 666	801	865	1 831	927	904	Cheju-shi
1 699	837	862	2 019	1 007	1 012	2 037	997	1 040	Sogwipo-shi
2 099	1 039	1 060	2 724	1 302	1 422	3 278	1 560	1 718	Pukcheju-gun
2 334	1 152	1 182	2 733	1 396	1 337	3 115	1 495	1 620	Namjeju-gun

2-2 연령별성별
Farm Household Population

단위:인

행정구	55 - 59			60 - 64			65 - 69		
	계 Sub-total	남자 Male	여자 Female	계 Sub-total	남자 Male	여자 Female	계 Sub-total	남자 Male	여자 Female
전국	489 348	224 137	265 211	470 188	219 470	250 718	320 292	149 170	171 122
경지규모별									
경지없음	4 882	2 654	2 228	3 863	2 040	1 823	2 621	1 331	1 290
0.1ha미만	3 317	1 452	1 865	3 599	1 377	2 222	3 194	1 151	2 043
0.1-0.2	22 097	8 953	13 144	24 890	9 173	15 717	22 382	7 614	14 768
0.2-0.3	23 278	9 342	13 936	26 109	9 814	16 295	22 563	8 163	14 400
0.3-0.5	57 800	23 737	34 063	63 372	25 514	37 858	51 975	21 415	30 560
0.5-0.7	58 483	24 686	33 797	63 454	27 316	36 138	47 525	22 059	25 466
0.7-1.0	83 718	36 787	46 931	85 940	40 595	45 345	58 289	29 754	28 535
1.0-1.5	103 518	48 589	54 929	95 798	48 830	46 968	56 456	30 175	26 281
1.5-2.0	62 175	31 149	31 026	51 310	27 338	23 972	26 956	14 089	12 867
2.0-2.5	31 833	16 438	15 395	23 955	12 944	11 011	12 221	6 098	6 123
2.5-3.0	16 035	8 443	7 592	11 755	6 246	5 509	6 527	3 067	3 460
3.0-5.0	18 032	9 692	8 340	12 979	6 681	6 298	7 519	3 384	4 135
5.0ha이상	4 188	2 215	1 965	3 164	1 602	1 562	2 064	870	1 194
업종형태별									
관과채특목화전축양기	283 496	126 965	156 531	281 571	130 955	150 616	191 468	91 266	100 202
농작물	47 115	22 469	24 646	42 586	20 491	22 095	27 418	13 004	14 414
농작물	75 577	34 892	40 685	70 404	32 136	38 268	49 124	21 282	27 842
농작물	16 356	8 097	8 259	13 452	6 778	6 674	8 259	3 934	4 325
농작물	1 963	1 074	889	1 615	788	827	1 122	521	601
농작물	18 984	8 016	10 968	20 003	8 128	11 875	16 250	6 162	10 088
농작물	44 388	21 971	22 417	39 099	19 529	19 570	25 617	12 581	13 036
농작물	185	80	105	208	105	103	117	60	57
농작물	1 284	573	711	1 250	560	690	917	360	557
시도별									
서울특별시	882	464	418	656	347	309	406	201	205
부산광역시	2 837	1 305	1 532	2 558	1 179	1 379	1 861	861	1 000
대구광역시	4 474	2 044	2 430	4 181	2 087	2 094	2 738	1 351	1 387
인천광역시	5 631	2 763	2 868	5 090	2 441	2 649	3 469	1 567	1 902
대전광역시	3 968	1 748	2 220	3 796	1 762	2 034	2 758	1 277	1 481
충청남도	2 696	1 274	1 422	2 594	1 246	1 348	1 783	866	917
충청북도	50 511	24 248	26 263	46 714	23 144	23 570	29 649	14 042	15 607
강원도	28 225	13 660	14 565	24 552	11 901	12 651	16 245	7 424	8 821
경기도	32 871	15 460	17 411	32 602	15 226	17 376	21 608	10 139	11 469
경상남도	62 359	28 922	33 437	64 284	30 687	33 597	41 666	19 945	21 721
경상북도	49 712	22 406	27 306	49 327	22 769	26 558	34 452	16 780	17 672
충청남도	84 767	37 892	46 875	79 047	35 891	43 156	55 472	25 322	30 150
충청북도	85 446	38 725	46 721	82 041	38 227	43 814	57 001	26 651	30 350
경기도	63 779	28 026	35 753	63 123	28 366	34 757	45 556	20 679	24 877
전라남도	11 190	5 200	5 990	9 623	4 197	5 426	5 628	2 065	3 563
서울특별시	882	464	418	656	347	309	406	201	205
성광중학교	5	2	3	1	1	-	-	-	-
동진중학교	2	1	1	-	-	-	-	-	-
광명중학교	40	21	19	21	11	10	15	9	6
노은중학교	9	6	3	9	4	5	14	5	9
은암중학교	9	4	5	4	3	1	1	1	-
장곡중학교	27	17	10	13	4	9	16	7	9
영등포중학교	16	7	9	27	14	13	14	6	8
신천중학교	39	19	20	21	9	12	14	5	9
구로중학교	246	124	122	205	100	105	130	67	63
구로중학교	28	11	17	28	21	7	14	6	8
구로중학교	-	-	-	1	-	1	1	1	-
구로중학교	1	1	-	-	-	-	-	-	-
구로중학교	164	90	74	130	70	60	94	46	48
구로중학교	158	95	63	93	52	41	47	24	23
구로중학교	27	17	10	16	9	7	5	3	2
구로중학교	111	49	62	87	49	38	41	21	20

농가 인구 (3-3)

by Age and Sex

Unit : Person

70 - 74			75 - 79			80세 이상 80 Years Old and Above			Administrative Districts
계 Sub-total	남자 Male	여자 Female	계 Sub-total	남자 Male	여자 Female	계 Sub-total	남자 Male	여자 Female	
221 702	108 115	113 587	126 956	58 131	68 825	115 751	35 032	80 719	Whole Country
By Size of Cropland									
1 924	959	965	1 072	515	557	817	269	548	Without Cropland
2 753	1 113	1 640	1 577	684	893	1 157	435	722	Less than 0.1ha
19 197	7 405	11 792	10 990	4 936	6 054	7 610	3 047	4 563	0.1 - 0.2
17 915	7 731	10 184	9 969	4 902	5 067	6 963	2 736	4 227	0.2 - 0.3
38 510	18 887	19 623	20 367	10 621	9 746	14 842	5 238	9 604	0.3 - 0.5
32 679	17 512	15 167	16 680	8 640	8 040	13 481	4 170	9 311	0.5 - 0.7
36 481	20 019	16 462	18 926	9 115	9 811	17 977	4 916	13 061	0.7 - 1.0
33 898	17 695	16 203	19 841	8 386	11 455	22 067	5 783	16 284	1.0 - 1.5
17 117	7 965	9 152	11 735	4 413	7 322	13 953	3 665	10 288	1.5 - 2.0
8 523	3 682	4 841	6 357	2 281	4 076	7 304	2 014	5 290	2.0 - 2.5
4 841	1 968	2 873	3 664	1 406	2 258	3 919	1 075	2 844	2.5 - 3.0
6 178	2 504	3 674	4 633	1 772	2 861	4 533	1 353	3 180	3.0 - 5.0
1 686	675	1 011	1 145	460	685	1 128	331	797	5.0ha and More
By Type of Farming									
128 452	65 517	62 935	72 099	34 284	37 815	66 497	19 999	46 498	Paddy
18 909	9 129	9 780	11 461	4 944	6 517	11 062	3 171	7 891	Fruits
35 310	15 701	19 609	20 211	8 741	11 470	18 232	5 562	12 670	Vegetables
5 862	2 632	3 230	3 872	1 651	2 221	3 818	1 197	2 621	Oil and Cash
877	375	502	568	217	351	497	154	343	Flowering Plants
12 816	5 179	7 637	7 257	3 185	4 072	5 563	1 952	3 611	Upland Field Crops
18 645	9 210	9 435	10 987	4 904	6 083	9 684	2 865	6 819	Livestock
84	46	38	44	19	25	45	13	32	Sericulture
747	326	421	457	186	271	353	119	234	Etc.
By Shi & Do									
304	155	149	177	77	100	177	41	136	Seoul-tukpyolshi
1 315	589	726	654	277	377	646	158	488	Pusan-kwangyok-shi
1 951	996	955	1 129	523	606	953	316	637	Taegu-kwangyok-shi
2 858	1 326	1 532	1 778	828	950	1 491	465	1 026	Inchon-kwangyok-shi
1 806	906	900	998	459	539	986	246	740	Kwangju-kwangyok-shi
1 273	628	645	781	384	397	739	253	486	Taejon-kwangyok-shi
21 549	10 441	11 108	13 619	6 434	7 185	12 246	4 236	8 010	Kyonggi-do
12 261	6 050	6 211	7 601	3 584	4 017	6 490	2 345	4 145	Kangwon-do
15 458	7 626	7 832	9 129	4 319	4 810	8 170	2 831	5 339	Chungchongbuk-do
28 573	13 851	14 722	16 371	7 291	9 080	15 704	4 715	10 989	Chungchongnam-do
21 968	11 172	10 796	12 514	5 822	6 692	11 385	3 137	8 248	Chollabuk-do
37 204	17 866	19 338	19 399	8 616	10 783	19 091	5 035	14 056	Chollanam-do
40 576	20 289	20 287	24 985	11 710	13 275	21 403	6 937	14 466	Kyongsangbuk-do
30 712	14 909	15 803	15 763	7 168	8 595	13 777	3 838	9 939	Kyongsangnam-do
3 894	1 311	2 583	2 058	639	1 419	2 493	479	2 014	Cheju-do
304	155	149	177	77	100	177	41	136	Seoul-tukpyolshi
-	-	-	-	-	-	1	-	1	Songdong-gu
-	-	-	-	-	-	1	-	1	Kwangjin-gu
18	10	8	9	3	6	17	3	14	Chungnang-gu
11	8	3	5	5	-	-	-	-	Tobong-gu
3	-	3	3	1	2	2	-	2	Nowon-gu
10	4	6	4	1	3	4	2	2	Unpyong-gu
8	4	4	6	2	4	6	2	4	Mapo-gu
7	5	2	4	2	2	8	3	5	Yangchon-gu
107	54	53	66	30	36	53	13	40	Kangso-gu
7	5	2	4	3	1	8	4	4	Kuro-gu
-	-	-	2	1	1	-	-	-	Yangdungpo-gu
-	-	-	-	-	-	-	-	-	Kwanak-gu
54	27	27	35	13	22	35	8	27	Socho-gu
38	14	24	21	9	12	28	3	25	Kangnam-gu
9	3	6	-	-	-	1	1	-	Songpa-gu
32	21	11	18	7	11	13	2	11	Kangdong-gu

2-2 연령별성별
Farm Household Population

단위 : 인

행정구	55 - 59			60 - 64			65 - 69		
	계 Sub-total	남자 Male	여자 Female	계 Sub-total	남자 Male	여자 Female	계 Sub-total	남자 Male	여자 Female
부산광역시	2 837	1 305	1 532	2 558	1 179	1 379	1 861	861	1 000
중서동	1	-	1	1	1	-	-	-	-
동동	22	13	9	17	7	10	12	4	8
남부동	2	1	1	3	1	2	3	2	1
해운대	10	5	5	11	5	6	11	5	6
사당동	1	-	1	2	1	1	1	1	-
신정동	5	4	1	2	-	2	3	2	1
남부동	28	16	12	21	10	11	16	11	5
북부동	81	37	44	73	41	32	31	13	18
해운대	50	26	24	53	17	36	46	18	28
사당동	34	13	21	28	17	11	14	8	6
강동	167	90	77	134	61	73	87	56	31
수송동	1 436	655	781	1 312	596	716	954	407	547
수송동	1	1	-	3	1	2	2	2	-
수송동	42	24	18	24	12	12	14	9	5
수송동	957	420	537	874	409	465	667	323	344
대구광역시	4 474	2 044	2 430	4 181	2 087	2 094	2 738	1 351	1 387
동서동	964	464	500	903	450	453	585	274	311
남부동	52	29	23	26	17	9	16	8	8
북부동	17	8	9	12	6	6	4	3	1
수송동	371	179	192	381	187	194	242	122	120
수송동	360	169	191	304	159	145	223	106	117
수송동	177	81	96	151	76	75	100	50	50
수송동	2 533	1 114	1 419	2 404	1 192	1 212	1 568	788	780
인천광역시	5 631	2 763	2 868	5 090	2 441	2 649	3 469	1 567	1 902
중서동	407	200	207	379	180	199	283	129	154
동동	5	2	3	7	4	3	1	-	1
남부동	54	31	23	46	24	22	35	14	21
북부동	51	25	26	50	26	24	34	20	14
수송동	313	153	160	248	124	124	161	79	82
계서동	112	53	59	103	54	49	63	34	29
계서동	303	149	154	282	144	138	158	73	85
계서동	414	223	191	328	164	164	239	109	130
계서동	3 404	1 663	1 741	2 983	1 441	1 542	1 956	874	1 082
계서동	568	264	304	664	280	384	539	235	304
광주광역시	3 968	1 748	2 220	3 796	1 762	2 034	2 758	1 277	1 481
동서동	101	44	57	89	44	45	65	30	35
남부동	368	161	207	343	167	176	272	126	146
북부동	627	294	333	569	249	320	386	188	198
광산구	730	308	422	672	335	337	472	207	265
광산구	2 142	941	1 201	2 123	967	1 156	1 563	726	837
대전광역시	2 696	1 274	1 422	2 594	1 246	1 348	1 783	866	917
동서동	563	256	307	517	254	263	348	176	172
중서동	228	107	121	249	113	136	174	96	78
서부동	556	265	291	454	233	221	306	135	171
유유동	1 037	490	547	1 067	489	578	759	360	399
유유동	312	156	156	307	157	150	196	99	97
경기도	50 511	24 248	26 263	46 714	23 144	23 570	29 649	14 042	15 607
수원시	807	401	406	682	363	319	428	202	226
광명시	200	99	101	161	87	74	98	45	53
관악구	440	220	220	369	196	173	241	118	123
영등포구	167	82	85	152	80	72	89	39	50
영등포구	408	220	188	371	189	182	263	120	143
영등포구	166	94	72	126	61	65	104	51	53

농 가 인 구 (3 - 3)
by Age and Sex

Unit : Person

70 - 74			75 - 79			80세 이상 89 Years Old and Above			Administrative Districts
계 Sub-total	남 자 Male	여 자 Female	계 Sub-total	남 자 Male	여 자 Female	계 Sub-total	남 자 Male	여 자 Female	
1 315	589	726	654	277	377	646	158	488	Pusan-kwangyok-shi
-	-	-	-	-	-	-	-	-	Chung-gu
14	7	7	6	1	5	1	1	-	So-gu
1	1	-	1	-	1	-	-	-	Tong-gu
2	2	-	1	-	1	4	1	3	Yongdo-gu
-	-	-	-	-	-	-	-	-	Pusanjin-gu
-	-	-	2	-	2	1	-	1	Tongnae-gu
5	2	3	1	-	1	6	1	5	Nam-gu
24	12	12	13	5	8	15	3	12	Puk-gu
45	25	20	15	8	7	20	5	15	Haeundae-gu
11	5	6	3	3	-	4	-	4	Saha-gu
57	28	29	26	6	20	53	19	34	kumjong-gu
641	301	340	311	126	185	272	57	215	Kangso-gu
-	-	-	-	-	-	-	-	-	Suyong-gu
4	1	3	1	-	1	6	-	6	Sasang-gu
511	205	306	274	128	146	264	71	193	Kijang-gun
1 951	996	955	1 129	523	606	953	316	637	Taegu-kwangyok-shi
464	218	246	286	133	153	228	81	147	Tong-gu
10	4	6	4	2	2	6	1	5	So-gu
-	-	-	-	-	-	3	-	3	Nam-gu
161	92	69	94	48	46	102	33	69	Puk-gu
161	84	77	93	35	58	70	25	45	Susong-gu
88	45	43	44	21	23	31	8	23	Talso-gu
1 067	553	514	608	284	324	513	168	345	Talsong-gun
2 858	1 326	1 532	1 778	828	950	1 491	465	1 026	Inchon-kwangyok-shi
214	104	110	131	61	70	102	34	68	Chung-gu
2	2	-	-	-	-	-	-	-	Tong-gu
27	16	11	11	4	7	19	5	14	Nam-gu
22	8	14	13	7	6	9	3	6	Yonsu-gu
163	70	93	100	54	46	86	26	60	Namdong-gu
44	25	19	23	12	11	19	5	14	Bupyeong-gu
125	70	55	66	26	40	70	22	48	Kyeyang-gu
154	71	83	101	49	52	95	37	58	So-gu
1 712	773	939	1 065	490	575	904	277	627	Kanghwa-gun
395	187	208	268	125	143	187	56	131	Ongjin-gun
1 806	906	900	998	459	539	986	246	740	Kwangju-kwangyok-shi
42	23	19	34	17	17	19	3	16	Tong-gu
139	69	70	84	45	39	78	18	60	So-gu
242	125	117	129	54	75	160	29	131	Nam-gu
342	179	163	200	86	114	204	52	152	Puk-gu
1 041	510	531	551	257	294	525	144	381	Kwangsan-gu
1 273	628	645	781	384	397	739	253	486	Taejon-kwangyok-shi
243	112	131	137	66	71	134	36	98	Tong-gu
106	53	53	55	30	25	64	24	40	Chung-gu
277	133	144	185	82	103	147	51	96	So-gu
518	263	255	319	163	156	305	114	191	Yusong-gu
129	67	62	85	43	42	89	28	61	Taedok-gu
21 549	10 441	11 108	13 619	6 434	7 185	12 246	4 236	8 010	Kyonggi-do
374	174	200	198	85	113	230	79	151	Suwon-shi
85	39	46	36	21	15	51	20	31	Changan-gu
209	91	118	120	54	66	124	39	85	Kuonsong-gu
80	44	36	42	10	32	55	20	35	Paldal-gu
181	89	92	101	47	54	108	34	74	Songnam-shi
75	36	39	44	23	21	31	10	21	Sujong-gu

2-2 연령별성별
Farm Household Population

단위 : 인

성 별	구 분	55 - 59			60 - 64			65 - 69		
		계 Sub-total	남 자 Male	여 자 Female	계 Sub-total	남 자 Male	여 자 Female	계 Sub-total	남 자 Male	여 자 Female
원앙부 원안 원소 원오	구	50	26	24	49	25	24	34	16	18
	시	192	100	92	196	103	93	125	53	72
	시	319	147	172	285	155	130	198	107	91
	시	109	52	57	96	52	44	50	26	24
	시	38	20	18	30	17	13	14	8	6
	시	71	32	39	66	35	31	36	18	18
	시	304	158	146	257	121	136	181	89	92
	시	82	45	37	65	28	37	63	31	32
	시	86	41	45	73	35	38	40	21	19
	시	136	72	64	119	58	61	78	37	41
	시	262	126	136	232	119	113	137	69	68
	시	4 381	2 067	2 314	4 104	1 994	2 110	2 590	1 247	1 343
	시	317	152	165	293	159	134	188	87	101
	시	630	302	328	646	296	350	440	202	238
	시	1 913	941	972	1 615	847	768	988	477	511
	시	117	68	49	85	46	39	52	25	27
	시	190	97	93	167	95	72	90	47	43
	시	2 079	1 028	1 051	1 706	901	805	1 055	514	541
	시	451	224	227	374	192	182	236	104	132
	시	828	406	422	775	391	384	595	270	325
	시	125	69	56	117	51	66	82	37	45
	시	257	135	122	225	102	123	140	68	72
	시	516	258	258	459	238	221	264	142	122
	시	1 602	777	825	1 494	733	761	882	410	472
	시	3 327	1 608	1 719	3 072	1 497	1 575	1 974	882	1 092
	시	5 466	2 635	2 831	5 296	2 529	2 767	3 162	1 493	1 669
	시	3 404	1 592	1 812	2 966	1 467	1 499	2 065	973	1 092
시	1 331	628	703	1 340	670	670	827	395	432	
시	1 638	737	901	1 437	790	647	895	467	428	
시	2 945	1 361	1 584	2 659	1 369	1 290	1 600	768	832	
시	1 490	670	820	1 485	718	767	977	465	512	
시	3 061	1 451	1 610	3 069	1 457	1 612	2 028	953	1 075	
시	3 180	1 523	1 657	3 107	1 491	1 616	1 932	903	1 029	
시	2 773	1 349	1 424	2 632	1 343	1 289	1 665	809	856	
시	3 960	1 937	2 023	3 699	1 783	1 916	2 395	1 129	1 266	
시	2 321	1 129	1 192	1 969	986	983	1 270	562	708	
강	원	28 225	13 660	14 565	24 552	11 901	12 651	16 245	7 424	8 821
원안 원소 원오	시	2 370	1 138	1 232	2 091	1 006	1 085	1 411	642	769
	시	2 827	1 306	1 521	2 721	1 291	1 430	1 901	863	1 038
	시	2 688	1 348	1 340	2 353	1 157	1 196	1 581	765	816
	시	708	348	360	635	294	341	501	209	292
	시	254	118	136	185	103	82	110	53	57
	시	286	146	140	172	102	70	114	50	64
	시	1 968	935	1 033	1 918	901	1 017	1 314	546	768
	시	2 885	1 387	1 498	2 778	1 278	1 500	1 700	779	921
	시	2 235	1 074	1 161	2 233	1 060	1 173	1 487	688	799
	시	1 648	757	891	1 578	749	829	1 008	461	547
	시	1 945	941	1 004	1 624	756	868	986	465	521
	시	1 347	664	683	1 199	563	636	798	357	441
	시	1 859	959	900	1 210	618	592	829	387	442
	시	949	446	503	734	395	339	456	223	233
	시	889	412	477	722	379	343	476	221	255
시	1 052	497	555	861	428	433	545	266	279	
시	1 033	511	522	707	383	324	495	210	285	
시	1 282	673	609	831	438	393	533	239	294	
총	정	32 871	15 460	17 411	32 602	15 226	17 376	21 608	10 139	11 469
원안 원소 원오	시	1 316	621	695	1 215	588	627	805	380	425
	시	578	278	300	496	241	255	312	149	163
	시	738	343	395	719	347	372	493	231	262
	시	4 424	2 106	2 318	4 348	2 056	2 292	2 700	1 269	1 431
	시	2 890	1 372	1 518	2 631	1 244	1 387	1 732	832	900
	시	5 187	2 442	2 745	5 456	2 503	2 953	3 387	1 580	1 807
	시	2 593	1 187	1 406	2 709	1 291	1 418	1 799	834	965
	시	2 784	1 266	1 518	3 072	1 404	1 668	2 126	999	1 127
	시	3 179	1 473	1 706	3 010	1 423	1 587	2 211	1 029	1 182

농가인구(3-3)
by Age and Sex

Unit : Person

70 - 74			75 - 79			80세 이상 80 Years Old and Above			Administrative Districts
계 Sub-total	남자 Male	여자 Female	계 Sub-total	남자 Male	여자 Female	계 Sub-total	남자 Male	여자 Female	
20	9	11	15	8	7	18	7	11	Chungwon-gu
86	44	42	42	16	26	59	17	42	Pundang-gu
151	68	83	100	44	56	76	29	47	Uijongbu-shi
35	18	17	31	10	21	36	13	23	Anyang-shi
14	5	9	13	5	8	12	6	6	Manan-gu
21	13	8	18	5	13	24	7	17	Tongan-gu
138	71	67	92	43	49	69	20	49	Puchon-shi
31	18	13	27	14	13	23	5	18	Wonmi-gu
46	22	24	22	8	14	21	7	14	Sosa-gu
61	31	30	43	21	22	25	8	17	Ojong-gu
104	55	49	55	23	32	64	20	44	Kwangmyong-shi
1 782	864	918	1 101	509	592	1 012	337	675	Pyangtaek-shi
133	64	69	85	44	41	81	23	58	Tongduchon-shi
290	140	150	212	100	112	209	80	129	Ansan-shi
699	316	383	488	210	278	443	144	299	Koyang-shi
55	24	31	25	11	14	26	8	18	Kwachon-shi
58	31	27	45	20	25	43	14	29	Kuri-shi
826	407	419	604	298	306	538	210	328	Namyangju-shi
165	83	82	105	40	65	104	30	74	Osan-shi
387	203	184	224	106	118	205	77	128	Shihung-shi
51	23	28	44	20	24	28	7	21	Kunpo-shi
143	60	83	91	48	43	64	26	38	Uiwang-shi
184	90	94	130	62	68	118	32	86	Hanam-shi
690	316	374	453	217	236	430	155	275	Yangju-gun
1 441	679	762	821	390	431	717	253	464	Yoju-gun
2 260	1 088	1 172	1 416	641	775	1 322	441	881	Hwasong-gun
1 509	745	764	1 004	501	503	863	269	594	Paju-gun
622	288	334	400	206	194	348	116	232	Kwangju-gun
619	317	302	441	232	209	347	138	209	Yonchon-gun
1 207	607	600	809	396	413	700	231	469	Pochon-gun
731	365	366	447	225	222	338	117	221	Kapyong-gun
1 532	748	784	868	440	428	789	307	482	Yangpyong-gun
1 287	608	679	818	361	457	723	248	475	Ichon-gun
1 204	562	642	776	365	411	652	240	412	Yongin-gun
1 700	854	846	1 010	463	547	958	334	624	Ansong-gun
991	484	507	625	277	348	605	204	401	Kimpo-gun
12 261	6 050	6 211	7 601	3 584	4 017	6 490	2 345	4 145	Kangwon-do
1 118	565	553	726	349	377	584	208	376	Chuncheon-shi
1 257	657	600	801	387	414	684	247	437	Wonju-shi
1 363	687	676	826	368	458	724	246	478	Kangrung-shi
369	166	203	220	98	122	174	47	127	Tonghae-shi
73	28	45	46	19	27	46	23	23	Taebaek-shi
98	41	57	76	30	46	61	18	43	Sokcho-shi
960	434	526	566	256	310	464	155	309	Samchok-shi
1 276	646	630	776	369	407	698	267	431	Hongchon-gun
1 035	517	518	620	310	310	550	189	361	Hongsong-gun
756	361	395	474	232	242	354	130	224	Youngwol-gun
693	342	351	457	220	237	403	158	245	Pyeongchang-gun
539	264	275	308	158	150	277	121	156	Chongson-gun
648	322	326	437	196	241	351	142	209	Chorwon-gun
394	197	197	211	109	102	198	78	120	Hwachon-gun
321	170	151	229	114	115	194	76	118	Yanggu-gun
419	238	181	210	100	110	199	77	122	Inje-gun
449	200	249	292	141	151	244	81	163	Kosong-gun
493	215	278	326	128	198	285	82	203	Yangyang-gun
15 458	7 626	7 832	9 129	4 319	4 810	8 170	2 831	5 339	Chungchongbuk-do
566	264	302	357	156	201	326	99	227	Chongju-shi
223	111	112	130	52	78	131	43	88	Sangdang-gu
343	153	190	227	104	123	195	56	139	Hungdok-gu
1 946	977	969	1 196	562	634	1 012	351	661	Chungju-shi
1 348	702	646	721	366	355	672	250	422	Chechon-shi
2 431	1 156	1 275	1 387	608	779	1 387	461	926	Chongwon-gun
1 356	670	686	804	393	411	743	283	460	Poun-gun
1 530	780	750	908	427	481	826	266	560	Okchon-gun
1 603	761	842	959	423	536	749	238	511	Yongdong-gun

2-2 연령별성별
Farm Household Population

단위 : 인

연령구분	성별	55 - 59			60 - 64			65 - 69			
		계 Sub-total	남자 Male	여자 Female	계 Sub-total	남자 Male	여자 Female	계 Sub-total	남자 Male	여자 Female	
전라북도	전라북도	전라북도	2 210	1 044	1 166	2 195	1 048	1 147	1 355	621	734
		전라북도	2 994	1 399	1 595	2 825	1 311	1 514	1 951	903	1 048
		전라북도	2 993	1 436	1 557	2 986	1 381	1 605	2 047	1 004	1 043
		전라북도	1 549	751	798	1 427	646	781	1 005	463	542
		전라북도	752	363	389	728	331	397	490	225	265
전라북도	전라북도	62 359	28 922	33 437	64 284	30 687	33 597	41 666	19 945	21 721	
전라북도	전라북도	전라북도	4 037	1 948	2 089	3 981	1 946	2 035	2 549	1 220	1 329
		전라북도	4 607	2 081	2 526	4 662	2 241	2 421	3 255	1 540	1 715
		전라북도	3 876	1 848	2 028	3 825	1 827	1 998	2 589	1 246	1 343
		전라북도	4 447	2 143	2 304	4 304	2 121	2 183	2 615	1 262	1 373
		전라북도	4 949	2 314	2 635	5 261	2 437	2 824	3 214	1 407	1 807
		전라북도	3 397	1 500	1 897	3 340	1 611	1 729	2 267	1 082	1 185
		전라북도	2 529	1 158	1 371	2 695	1 295	1 400	1 871	879	992
		전라북도	5 220	2 395	2 825	5 535	2 590	2 945	3 822	1 887	1 935
		전라북도	4 907	2 269	2 638	5 123	2 440	2 683	3 397	1 716	1 681
		전라북도	3 605	1 645	1 960	3 838	1 818	2 020	2 729	1 361	1 388
		전라북도	2 878	1 321	1 557	2 953	1 413	1 540	1 975	948	1 027
		전라북도	4 389	2 000	2 389	4 586	2 233	2 353	2 773	1 355	1 418
		전라북도	4 710	2 213	2 497	4 869	2 356	2 513	2 992	1 467	1 525
		전라북도	3 157	1 495	1 662	3 267	1 514	1 753	1 899	866	1 033
		전라북도	5 497	2 519	2 978	5 851	2 757	3 094	3 572	1 673	1 899
전라북도	154	73	81	194	88	106	147	76	71		
전라북도	전라북도	49 712	22 406	27 306	49 327	22 769	26 558	34 452	16 780	17 672	
전라북도	전라북도	전라북도	1 796	852	944	1 684	824	860	1 094	572	522
		전라북도	688	332	356	645	304	341	420	219	201
		전라북도	1 108	520	588	1 039	520	519	674	353	321
		전라북도	3 065	1 414	1 651	3 087	1 476	1 611	2 350	1 112	1 218
		전라북도	5 246	2 431	2 815	5 294	2 511	2 783	3 724	1 841	1 883
		전라북도	5 497	2 501	2 996	5 798	2 580	3 218	3 840	1 924	1 916
		전라북도	4 393	1 965	2 428	4 389	1 956	2 433	3 102	1 482	1 620
		전라북도	5 444	2 433	3 011	5 580	2 576	3 004	3 811	1 916	1 895
		전라북도	3 876	1 730	2 146	3 632	1 750	1 882	2 574	1 241	1 333
		전라북도	2 428	1 061	1 367	2 530	1 149	1 381	1 747	851	896
		전라북도	1 838	834	1 004	1 839	889	950	1 240	634	606
		전라북도	1 869	824	1 045	1 862	848	1 014	1 297	631	666
		전라북도	2 663	1 176	1 487	2 522	1 143	1 379	1 967	970	997
		전라북도	2 813	1 265	1 548	2 499	1 148	1 351	1 870	891	979
		전라북도	5 015	2 182	2 833	4 836	2 201	2 635	3 162	1 428	1 734
전라북도	3 769	1 738	2 031	3 775	1 718	2 057	2 694	1 287	1 407		
전라북도	전라북도	84 767	37 892	46 875	79 047	35 891	43 156	55 472	25 322	30 150	
전라북도	전라북도	전라북도	342	152	190	325	148	177	221	101	120
		전라북도	290	134	156	295	141	154	216	93	123
		전라북도	5 162	2 249	2 913	4 994	2 292	2 702	3 463	1 639	1 824
		전라북도	5 692	2 462	3 230	5 610	2 473	3 137	4 225	1 901	2 324
		전라북도	694	340	354	623	262	361	489	226	263
		전라북도	2 723	1 287	1 436	2 375	1 110	1 265	1 697	785	912
		전라북도	3 401	1 511	1 890	3 035	1 374	1 661	2 236	1 057	1 179
		전라북도	2 835	1 203	1 632	2 924	1 283	1 641	2 085	952	1 133
		전라북도	2 071	915	1 156	1 771	845	926	1 343	636	707
		전라북도	3 357	1 525	1 832	3 216	1 486	1 730	2 365	1 016	1 349
		전라북도	6 497	2 940	3 557	6 829	3 114	3 715	4 875	2 231	2 644
		전라북도	4 005	1 747	2 258	4 025	1 828	2 197	2 769	1 343	1 426
		전라북도	3 731	1 580	2 151	3 534	1 551	1 983	2 581	1 201	1 380
		전라북도	3 642	1 622	2 020	3 374	1 534	1 840	2 501	1 174	1 327
		전라북도	3 291	1 444	1 847	3 167	1 450	1 717	2 246	999	1 247
		전라북도	6 106	2 769	3 337	5 410	2 496	2 914	3 774	1 684	2 090
		전라북도	4 137	1 832	2 305	4 057	1 822	2 235	2 671	1 221	1 450
		전라북도	4 317	2 008	2 309	3 944	1 768	2 176	2 686	1 211	1 475
		전라북도	3 526	1 573	1 953	3 364	1 491	1 873	2 302	1 063	1 239
		전라북도	3 955	1 765	2 190	3 420	1 624	1 796	2 291	1 046	1 245
전라북도	3 266	1 430	1 836	3 054	1 405	1 649	2 023	933	1 090		
전라북도	4 095	1 955	2 140	3 298	1 585	1 713	2 225	1 039	1 186		

농가 인구 (3-3)
by Age and Sex

Unit: Person

70 - 74			75 - 79			80세 이상 80 Years Old and Above			Administrative Districts
계 Sub-total	남자 Male	여자 Female	계 Sub-total	남자 Male	여자 Female	계 Sub-total	남자 Male	여자 Female	
981	479	502	586	307	279	494	165	329	Chinchon-gun
1 409	701	708	815	393	422	764	287	477	Koesan-gun
1 289	633	656	784	377	407	694	231	463	Umsong-gun
689	353	336	412	218	194	334	142	192	Tanyang-gun
310	150	160	200	89	111	169	58	111	Chungpyong-chulchangso
28 573	13 851	14 722	16 371	7 291	9 080	15 704	4 715	10 989	Chungchongnam-do
1 828	910	918	1 112	516	596	896	268	628	Chonan-shi
2 262	1 140	1 122	1 326	638	688	1 306	450	856	Kongju-shi
1 787	873	914	975	430	545	879	256	623	Poryong-shi
1 798	906	892	1 135	477	658	1 004	316	688	Asan-shi
2 226	1 033	1 193	1 338	532	806	1 300	365	935	Sosan-shi
1 540	758	782	820	366	454	776	222	554	Kunsan-gun
1 383	719	664	728	345	383	739	250	489	Yongi-gun
2 533	1 305	1 228	1 409	645	764	1 302	408	894	Nonsan-gun
2 247	1 078	1 169	1 211	541	670	1 206	336	870	Puyo-gun
1 821	868	953	961	429	532	933	272	661	Sochon-gun
1 285	655	630	662	306	356	741	231	510	Chongyang-gun
1 891	849	1 042	1 167	522	645	1 143	344	799	Hongsong-gun
2 010	969	1 041	1 196	511	685	1 150	354	796	Yesan-gun
1 386	604	782	762	312	450	809	211	598	Tae'an-gun
2 449	1 120	1 329	1 512	694	818	1 466	418	1 048	Tangjin-gun
127	64	63	57	27	30	54	14	40	Kyeryang-chulchangso
21 968	11 172	10 796	12 514	5 822	6 692	11 385	3 137	8 248	Chollabuk-do
655	338	317	402	180	222	337	100	237	Chonju-shi
243	133	110	161	68	93	124	39	85	Wansan-gu
412	205	207	241	112	129	213	61	152	Tokchin-gu
1 436	703	733	785	354	431	732	172	560	Kunsan-shi
2 247	1 177	1 070	1 288	582	706	1 106	294	812	Iksan-shi
2 468	1 246	1 222	1 417	663	754	1 308	343	965	Chongwon-shi
2 202	1 098	1 104	1 309	615	694	1 203	346	857	Namwon-shi
2 237	1 167	1 070	1 229	537	692	1 141	272	869	Kimje-shi
1 686	851	835	966	437	529	878	232	646	Wanju-gun
1 218	631	587	670	328	342	623	194	429	Chinan-gun
859	436	423	449	243	206	412	139	273	Muju-gun
959	492	467	504	241	263	461	171	290	Changsu-gun
1 227	636	591	719	360	359	614	191	423	Imshil-gun
1 220	597	623	748	346	402	748	213	535	Sunchang-gun
1 962	960	1 002	1 191	547	644	1 043	276	767	Kochang-gun
1 592	840	752	837	389	448	779	194	585	Puan-gun
37 204	17 866	19 338	19 399	8 616	10 783	19 091	5 035	14 056	Chollanam-do
151	70	81	68	32	36	70	21	49	Mokpo-shi
153	73	80	81	34	47	92	24	68	Yosu-shi
2 403	1 191	1 212	1 276	581	695	1 343	381	962	Sunchon-shi
2 670	1 363	1 307	1 428	683	745	1 235	345	890	Naju-shi
315	139	176	200	76	124	210	44	166	Yochon-shi
1 176	568	608	576	248	328	695	153	542	Kwangyang-shi
1 536	757	779	990	473	517	906	273	633	Tamyang-gun
1 388	725	663	797	369	428	841	211	630	Koksong-gun
911	444	467	505	227	278	550	165	385	Kuryo-gun
1 747	769	978	846	350	496	943	248	695	Yochon-gun
3 436	1 671	1 765	1 713	726	987	1 922	544	1 378	Kohung-gun
1 770	917	853	1 015	530	485	995	285	710	Posong-gun
1 813	882	931	922	434	488	867	255	612	Hwasun-gun
1 646	810	836	815	398	417	796	226	570	Changhung-gun
1 493	741	752	752	354	398	737	163	574	Kangjin-gun
2 419	1 119	1 300	1 157	491	666	1 080	249	831	Haenam-gun
1 760	791	969	887	383	504	827	212	615	Yongam-gun
1 887	833	1 054	928	363	565	771	193	578	Muan-gun
1 534	734	800	740	366	374	730	193	537	Hampyong-gun
1 543	713	830	787	328	459	853	220	633	Yonggwang-gun
1 418	712	706	826	379	447	749	214	535	Changsong-gun
1 380	646	734	729	276	453	689	151	538	Wando-gun

2-2 연령별성별

Farm Household Population

단위 : 인

연령구분	55 - 59			60 - 64			65 - 69		
	계	남자	여자	계	남자	여자	계	남자	여자
	Sub-total	Male	Female	Sub-total	Male	Female	Sub-total	Male	Female
신안군	3 165	1 419	1 746	2 773	1 207	1 566	1 843	752	1 091
신안군	4 467	2 030	2 437	3 630	1 602	2 028	2 345	1 019	1 326
경상북도	85 446	38 725	46 721	82 041	38 227	43 814	57 001	26 651	30 350
포항	5 266	2 381	2 885	5 140	2 348	2 792	3 635	1 615	2 020
포항	2 096	948	1 148	2 096	942	1 154	1 481	655	826
포항	3 170	1 433	1 737	3 044	1 406	1 638	2 154	960	1 194
경주시	7 163	3 264	3 899	6 789	3 156	3 633	4 558	2 094	2 464
경주시	4 967	2 152	2 815	5 017	2 360	2 657	3 673	1 694	1 979
경주시	6 105	2 846	3 259	5 569	2 630	2 939	4 056	1 885	2 171
경주시	3 180	1 426	1 754	3 367	1 579	1 788	2 269	1 047	1 222
경주시	3 635	1 719	1 916	3 265	1 565	1 700	2 336	1 083	1 253
경주시	5 296	2 412	2 884	5 164	2 349	2 815	3 377	1 648	1 729
경주시	7 105	3 190	3 915	6 934	3 212	3 722	4 952	2 324	2 628
경주시	3 701	1 684	2 017	3 673	1 754	1 919	2 302	1 077	1 225
경주시	3 397	1 556	1 841	3 188	1 453	1 735	2 260	1 067	1 193
경주시	2 475	1 098	1 377	2 358	1 136	1 222	1 623	744	879
경주시	5 668	2 555	3 113	5 782	2 640	3 142	3 887	1 895	1 992
경주시	2 311	1 024	1 287	2 038	1 044	994	1 444	708	736
경주시	1 636	775	861	1 480	700	780	1 019	479	540
경주시	2 761	1 253	1 508	2 450	1 159	1 291	1 718	799	919
경주시	3 492	1 494	1 998	3 487	1 542	1 945	2 377	1 060	1 317
경주시	2 099	891	1 208	1 908	902	1 006	1 381	691	690
경주시	3 033	1 399	1 634	2 809	1 268	1 541	2 167	1 020	1 147
경주시	2 210	979	1 231	2 029	982	1 047	1 404	685	719
경주시	4 355	2 041	2 314	4 230	1 956	2 274	2 718	1 225	1 493
경주시	2 838	1 325	1 513	2 557	1 202	1 355	1 779	853	926
경주시	2 488	1 129	1 359	2 565	1 170	1 395	1 873	855	1 018
경주시	265	132	133	242	120	122	193	103	90
경상남도	63 779	28 026	35 753	63 123	28 366	34 757	45 556	20 679	24 877
창원시	1 632	742	890	1 676	726	950	1 212	530	682
창원시	3 861	1 748	2 113	3 756	1 735	2 021	2 625	1 215	1 410
창원시	336	167	169	309	155	154	184	88	96
창원시	155	81	74	112	57	55	86	43	43
창원시	56	26	30	46	19	27	34	16	18
창원시	3 314	1 474	1 840	3 289	1 504	1 785	2 321	1 068	1 253
창원시	1 492	645	847	1 481	705	776	1 103	505	598
창원시	1 242	537	705	1 256	585	671	935	428	507
창원시	250	108	142	225	120	105	168	77	91
창원시	4 811	2 096	2 715	4 770	2 039	2 731	3 258	1 426	1 832
창원시	384	166	218	361	182	179	278	133	145
창원시	2 294	977	1 317	2 234	1 021	1 213	1 661	739	922
창원시	3 248	1 495	1 753	3 061	1 340	1 721	2 276	961	1 315
창원시	2 964	1 339	1 625	2 615	1 244	1 371	1 930	855	1 075
창원시	4 627	2 023	2 604	4 607	2 099	2 508	3 145	1 504	1 641
창원시	2 630	1 176	1 454	2 765	1 206	1 559	2 172	912	1 260
창원시	2 451	1 063	1 388	2 729	1 188	1 541	1 953	893	1 060
창원시	3 044	1 325	1 719	3 018	1 392	1 626	2 099	945	1 154
창원시	4 129	1 792	2 337	4 096	1 893	2 203	2 803	1 279	1 524
창원시	1 306	583	723	1 220	572	648	833	376	457
창원시	3 295	1 445	1 850	3 276	1 420	1 856	2 560	1 131	1 429
창원시	3 764	1 638	2 126	4 105	1 741	2 364	3 337	1 405	1 932
창원시	3 399	1 468	1 931	3 406	1 519	1 887	2 524	1 194	1 330
창원시	3 047	1 298	1 749	2 830	1 313	1 517	1 910	882	1 028
창원시	3 228	1 427	1 801	3 017	1 344	1 673	2 255	1 041	1 214
창원시	3 591	1 562	2 029	3 556	1 618	1 938	2 531	1 220	1 311
창원시	4 582	2 018	2 564	4 544	2 069	2 475	3 091	1 533	1 558
제주도	11 190	5 200	5 990	9 623	4 197	5 426	5 628	2 065	3 563
제주시	1 837	919	918	1 403	703	700	746	309	437
제주시	1 920	905	1 015	1 691	783	908	863	359	504
제주시	4 032	1 855	2 177	3 678	1 510	2 168	2 339	795	1 544
제주시	3 401	1 521	1 880	2 851	1 201	1 650	1 680	602	1 078

농가 인구 (3-3)

by Age and Sex

Unit : Person

70 - 74			75 - 79			80세 이상 80 Years Old and Above			Administrative Districts
계 Sub-total	남자 Male	여자 Female	계 Sub-total	남자 Male	여자 Female	계 Sub-total	남자 Male	여자 Female	
1 177	533	644	572	224	348	490	117	373	Chindo-gun
1 478	665	813	789	291	498	700	148	552	Shinan-gun
40 576	20 289	20 287	24 985	11 710	13 275	21 403	6 937	14 466	Kyongsangbuk-do
2 605	1 253	1 352	1 424	665	759	1 228	353	875	Pohang-shi
1 064	486	578	601	270	331	549	144	405	Nam-gu
1 541	767	774	823	395	428	679	209	470	Puk-gu
3 137	1 530	1 607	1 969	913	1 056	1 773	521	1 252	Kyongju-shi
2 565	1 289	1 276	1 486	704	782	1 364	437	927	Kimchon-shi
2 935	1 420	1 515	2 053	961	1 092	1 743	603	1 140	Andong-shi
1 574	808	766	1 023	461	562	861	240	621	Kumi-shi
1 737	858	879	1 197	584	613	982	354	628	Yongju-shi
2 139	1 177	962	1 202	580	622	929	317	612	Yongchon-shi
3 620	1 771	1 849	2 287	1 017	1 270	1 796	557	1 239	Sangju-shi
1 795	903	892	1 130	531	599	1 043	345	698	Mungyong-shi
1 586	778	808	980	416	564	723	222	501	Kyongsan-shi
1 104	588	516	734	358	376	584	206	378	Kunwi-gun
2 909	1 480	1 429	1 780	862	918	1 513	567	946	Uisong-gun
863	485	378	563	287	276	462	189	273	Chongsong-gun
718	390	328	435	220	215	331	112	219	Yongyang-gun
1 228	584	644	728	326	402	655	187	468	Yongdok-gun
1 668	817	851	1 003	488	515	803	237	566	Chongdo-gun
946	502	444	517	264	253	449	129	320	Koryong-gun
1 451	797	654	802	372	430	754	240	514	Songju-gun
1 038	518	520	621	297	324	549	189	360	Chilgok-gun
2 120	991	1 129	1 514	709	805	1 362	446	916	Yechon-gun
1 364	671	693	737	361	376	683	248	435	Ponghwa-gun
1 370	618	752	733	297	436	752	214	538	Ulchin-gun
104	61	43	67	37	30	64	24	40	Ullung-gun
30 712	14 909	15 803	15 763	7 168	8 595	13 777	3 838	9 939	Kyongsangnam-do
728	332	396	371	153	218	317	75	242	Changwon-shi
1 781	840	941	1 055	506	549	961	278	683	Ulsan-shi
134	72	62	86	47	39	76	20	56	Chung-gu
52	27	25	29	14	15	24	5	19	Nam-gu
27	10	17	15	6	9	15	6	9	Tong-gu
1 568	731	837	925	439	486	846	247	599	Ulju-gu
735	364	371	346	157	189	297	84	213	Masan-shi
635	308	327	282	131	151	261	76	185	Happo-gu
100	56	44	64	26	38	36	8	28	Hoewon-gu
2 099	1 013	1 086	1 118	487	631	864	246	618	Chinju-shi
208	100	108	118	58	60	97	32	65	Chinhae-shi
1 168	510	658	530	229	301	430	111	319	Tongyong-shi
1 625	749	876	788	321	467	696	171	525	Sachon-shi
1 217	589	628	589	231	358	582	139	443	Kimhae-shi
2 052	1 030	1 022	1 011	467	544	838	220	618	Miryang-shi
1 709	755	954	799	327	472	676	164	512	Koje-shi
1 194	639	555	535	265	270	431	126	305	Uiryong-gun
1 325	630	695	687	302	385	517	159	358	Haman-gun
1 798	962	836	892	436	456	691	217	474	Changnyong-gun
654	293	361	305	137	168	313	80	233	Yangsang-gun
1 753	804	949	900	414	486	747	195	552	Kosong-gun
2 501	1 107	1 394	1 160	511	649	1 217	323	894	Namhae-gun
1 681	826	855	820	375	445	873	241	632	Hadong-gun
1 339	670	669	712	347	365	667	189	478	Sanchong-gun
1 471	796	675	864	434	430	759	219	540	Hamyang-gun
1 680	866	814	1 018	480	538	857	265	592	Kochang-gun
1 994	1 034	960	1 145	531	614	947	304	643	Hapchon-gun
3 894	1 311	2 583	2 058	639	1 419	2 493	479	2 014	Cheju-do
526	191	335	249	78	171	372	66	306	Cheju-shi
508	188	320	312	91	221	405	76	329	Sogwipo-shi
1 711	540	1 171	907	289	618	977	202	775	Pukcheju-gun
1 149	392	757	590	181	409	739	135	604	Namjeju-gun

2-3 15세 이상 학력 별 Farm Household Population at the Age of 15

단위 : 인

행성 구역	15세 이상 농가인구 F.H.P. of 15 Years Old and Above			재								
	계 Total	남자 Male	여자 Female	합계 Total			초등학교 Primary School					
				계 Total	남자 Male	여자 Female	계 Total	남자 Male	여자 Female			
전국	4 170 848	2 020 539	2 150 309	495 647	262 362	233 285	-	-	-			
경지규모별												
경지없는 농가	60 963	31 492	29 471	8 042	4 262	3 780	-	-	-			
0.1ha 미만	37 946	17 572	20 374	4 233	2 250	1 983	-	-	-			
0.1-0.2	241 983	109 819	132 164	25 951	13 720	12 231	-	-	-			
0.2-0.3	241 993	111 394	130 599	26 714	14 058	12 656	-	-	-			
0.3-0.5	554 120	261 112	293 008	61 796	32 619	29 177	-	-	-			
0.5-0.7	510 127	244 444	265 683	56 735	29 995	26 740	-	-	-			
0.7-1.0	666 761	325 020	341 741	74 987	39 871	35 116	-	-	-			
1.0-1.5	769 545	379 216	390 329	90 478	47 977	42 501	-	-	-			
1.5-2.0	463 756	229 805	233 951	58 645	31 160	27 485	-	-	-			
2.0-2.5	248 684	123 403	125 281	33 267	17 547	15 720	-	-	-			
2.5-3.0	141 014	69 963	71 051	19 884	10 413	9 471	-	-	-			
3.0-5.0	181 460	90 723	90 737	26 786	14 148	12 638	-	-	-			
5.0ha 이상	52 496	26 576	25 920	8 129	4 342	3 787	-	-	-			
연령별												
15-19	423 092	211 910	211 182	395 327	198 753	196 574	-	-	-			
20-24	328 526	175 850	152 676	86 336	51 470	34 866	-	-	-			
25-29	245 721	152 838	92 883	13 799	12 002	1 797	-	-	-			
30-34	203 241	108 391	94 850	141	120	21	-	-	-			
35-39	261 487	128 694	132 793	15	9	6	-	-	-			
40-44	278 785	132 327	146 458	6	3	3	-	-	-			
45-49	308 105	146 863	161 242	7	4	3	-	-	-			
50-54	377 654	169 611	208 043	3	-	3	-	-	-			
55-59	489 348	224 137	265 211	-	-	-	-	-	-			
60-64	470 188	219 470	250 718	3	-	3	-	-	-			
65-69	320 292	149 170	171 122	1	-	1	-	-	-			
70-74	221 702	108 115	113 587	2	-	2	-	-	-			
75-79	126 956	58 131	68 825	4	-	4	-	-	-			
80세 이상	115 751	35 032	80 719	3	1	2	-	-	-			
시도별												
서부대안관광대경충전경성	울산	특산관광대경충전경성	특산관광대경충전경성	9 749	4 913	4 836	1 514	851	663	-	-	-
부산	32 003	15 629	16 374	4 789	2 570	2 219	-	-	-	-	-	
대구	42 636	21 230	21 406	6 146	3 464	2 682	-	-	-	-	-	
인천	50 785	24 822	25 963	4 899	2 556	2 343	-	-	-	-	-	
광주	36 883	17 915	18 968	5 585	3 084	2 501	-	-	-	-	-	
대전	26 813	13 445	13 368	4 054	2 236	1 818	-	-	-	-	-	
충청	506 073	255 140	250 933	59 259	31 841	27 418	-	-	-	-	-	
전라	237 566	117 912	119 654	27 150	14 175	12 975	-	-	-	-	-	
경상	279 503	137 765	141 738	31 471	17 028	14 443	-	-	-	-	-	
충청	546 761	266 695	280 066	67 550	35 400	32 150	-	-	-	-	-	
전라	417 310	201 160	216 150	54 827	28 963	25 864	-	-	-	-	-	
경상	646 453	305 397	341 056	74 385	38 791	35 594	-	-	-	-	-	
충청	688 756	330 394	358 362	74 365	38 981	35 384	-	-	-	-	-	
전라	528 915	250 015	278 900	59 558	31 671	27 887	-	-	-	-	-	
경상	120 642	58 107	62 535	20 095	10 751	9 344	-	-	-	-	-	
서울특별시	9 749	4 913	4 836	1 514	851	663	-	-	-	-	-	
성광중도노은마양상구영관서	15	5	10	2	-	2	-	-	-	-	-	
동진	7	3	4	1	-	-	-	-	-	-	-	
랑	432	216	216	64	36	28	-	-	-	-	-	
봉원	103	55	48	10	4	6	-	-	-	-	-	
평	69	35	34	9	5	4	-	-	-	-	-	
포	312	153	159	60	33	27	-	-	-	-	-	
천	270	129	141	46	25	21	-	-	-	-	-	
서	288	135	153	39	24	15	-	-	-	-	-	
로	2 449	1 213	1 236	338	181	157	-	-	-	-	-	
영	299	162	137	45	27	18	-	-	-	-	-	
관	10	4	6	3	1	2	-	-	-	-	-	
서	3	2	1	2	1	1	-	-	-	-	-	
초	2 484	1 243	1 241	376	217	159	-	-	-	-	-	

성별 농가인구 (2-1)

and Above by Educational Level and Sex

Unit : Person

Students												Administrative Districts		
중학교 Middle School			고등학교 High School			전문대학 Vocational College			대학이상 College and More					
계 Total	남자 Male	여자 Female	계 Total	남자 Male	여자 Female	계 Total	남자 Male	여자 Female	계 Total	남자 Male	여자 Female			
108 755	54 362	54 393	278 515	140 521	137 994	35 370	19 450	15 920	73 007	48 029	24 978	Whole Country		
												By Size of Cropland		
1 855	914	941	4 349	2 274	2 075	498	241	257	1 340	833	507	Without Cropland		
982	504	478	2 316	1 174	1 142	248	132	116	687	440	247	Less than 0.1ha		
5 963	3 021	2 942	14 433	7 333	7 100	1 609	857	752	3 946	2 509	1 437	0.1 - 0.2		
5 800	2 872	2 928	15 043	7 579	7 464	1 749	971	778	4 122	2 636	1 486	0.2 - 0.3		
13 428	6 745	6 683	34 687	17 428	17 259	4 337	2 404	1 933	9 344	6 042	3 302	0.3 - 0.5		
12 233	5 990	6 243	32 053	16 158	15 895	4 045	2 291	1 754	8 404	5 556	2 848	0.5 - 0.7		
15 982	8 036	7 946	42 252	21 354	20 898	5 478	3 022	2 456	11 275	7 459	3 816	0.7 - 1.0		
19 482	9 694	9 788	51 088	25 716	25 372	6 847	3 844	3 003	13 061	8 723	4 338	1.0 - 1.5		
12 841	6 436	6 405	32 886	16 575	16 311	4 412	2 420	1 992	8 506	5 729	2 777	1.5 - 2.0		
7 566	3 791	3 775	18 724	9 394	9 330	2 415	1 311	1 104	4 562	3 051	1 511	2.0 - 2.5		
4 505	2 230	2 275	11 211	5 634	5 577	1 417	767	650	2 751	1 782	969	2.5 - 3.0		
6 207	3 111	3 096	15 013	7 631	7 382	1 801	941	860	3 765	2 465	1 300	3.0 - 5.0		
1 911	1 018	893	4 460	2 271	2 189	514	249	265	1 244	804	440	5.0ha and More		
												By Age		
108 408	54 179	54 229	265 876	133 452	132 424	9 532	4 664	4 868	11 511	6 458	5 053	15 - 19		
278	148	130	11 841	6 528	5 313	24 020	13 300	10 720	50 197	31 494	18 703	20 - 24		
57	31	26	776	527	249	1 811	1 481	330	11 155	9 963	1 192	25 - 29		
1	1	-	14	9	5	7	5	2	119	105	14	30 - 34		
4	1	3	2	2	-	-	-	-	9	6	3	35 - 39		
1	-	1	2	1	1	-	-	-	3	2	1	40 - 44		
3	2	1	3	2	1	-	-	-	1	-	1	45 - 49		
2	-	2	1	-	1	-	-	-	-	-	-	50 - 54		
-	-	-	-	-	-	-	-	-	-	-	-	55 - 59		
1	-	1	-	-	-	-	-	-	2	-	2	60 - 64		
-	-	-	-	-	-	-	-	-	1	-	1	65 - 69		
-	-	-	-	-	-	-	-	-	2	-	2	70 - 74		
-	-	-	-	-	-	-	-	-	4	-	4	75 - 79		
-	-	-	-	-	-	-	-	-	3	1	2	80 and Above		
												By Shi & Do		
250	137	113	693	371	322	65	42	23	506	301	205	Seoul-tukpyolshi		
832	436	396	2 326	1 207	1 119	453	241	212	1 178	686	492	Pusan-kwangyok-shi		
951	487	464	2 736	1 472	1 264	580	310	270	1 879	1 195	684	Taegu-kwangyok-shi		
1 039	517	522	2 942	1 434	1 508	254	161	93	664	444	220	Inchon-kwangyok-shi		
962	496	466	2 548	1 310	1 238	503	271	232	1 572	1 007	565	Kwangju-kwangyok-shi		
597	302	295	1 881	945	936	289	157	132	1 287	832	455	Taejon-kwangyok-shi		
11 864	6 100	5 764	34 782	17 827	16 955	3 745	2 113	1 632	8 868	5 801	3 067	Kyonggi-do		
6 329	3 107	3 222	15 890	7 967	7 923	1 563	796	767	3 368	2 305	1 063	Kangwon-do		
7 363	3 623	3 740	17 556	9 000	8 556	1 994	1 180	814	4 558	3 225	1 333	Chungchongbuk-do		
15 594	7 889	7 705	39 926	19 942	19 984	4 493	2 463	2 030	7 537	5 106	2 431	Chungchongnam-do		
11 897	5 910	5 987	30 249	15 216	15 033	3 533	1 863	1 670	9 148	5 974	3 174	Chollabuk-do		
18 130	8 946	9 184	43 400	21 572	21 828	4 748	2 708	2 040	8 107	5 565	2 542	Chollanam-do		
16 980	8 342	8 638	40 673	20 570	20 103	7 208	3 921	3 287	9 504	6 148	3 356	Kyongsangbuk-do		
13 039	6 560	6 479	33 043	16 655	16 388	3 932	2 248	1 684	9 544	6 208	3 336	Kyongsangnam-do		
2 928	1 510	1 418	9 870	5 033	4 837	2 010	976	1 034	5 287	3 232	2 055	Cheju-do		
250	137	113	693	371	322	65	42	23	506	301	205	Seoul-tukpyolshi		
1	-	1	-	-	-	-	-	-	1	-	1	Songdong-gu		
-	-	-	1	1	-	-	-	-	-	-	-	Kwangjin-gu		
8	5	3	23	13	10	4	2	2	29	16	13	Chungnang-gu		
3	-	3	2	1	1	-	-	-	5	3	2	Tobong-gu		
2	1	1	4	3	1	1	1	-	2	-	2	Nowon-gu		
12	6	6	27	14	13	-	-	-	21	13	8	Unpyong-gu		
12	9	3	18	8	10	1	1	-	15	7	8	Mapo-gu		
2	2	-	12	5	7	1	1	-	24	16	8	Yangchon-gu		
38	20	18	132	65	67	17	12	5	151	84	67	Kangso-gu		
6	2	4	16	9	7	3	2	1	20	14	6	Kuro-gu		
1	-	1	1	1	-	-	-	-	1	-	1	Yongdungpo-gu		
-	-	-	-	-	-	-	-	-	2	1	1	Kwanak-gu		
77	45	32	182	100	82	18	9	9	99	63	36	Socho-gu		

2-3 15세 이상 학력 별 Farm Household Population at the Age of 15

단위 : 인

행 구	영 요	15세 이상 농가인구 F.H.P. of 15 Years Old and Above			세							
		계 Total	남 자 Male	여 자 Female	합 계 Total			초등 학교 Primary School				
					계 Total	남 자 Male	여 자 Female	계 Total	남 자 Male	여 자 Female		
강 강	남	1 574	797	777	298	166	132	-	-	-		
	과	223	130	93	25	19	6	-	-	-		
	동	1 211	631	580	196	111	85	-	-	-		
부 산	광	32 003	15 629	16 374	4 789	2 570	2 219	-	-	-		
	중 서 동 영 부 동 남 북 해 사 금 강 수 사 기	구	24	11	13	9	4	5	-	-	-	
		구	209	99	110	31	18	13	-	-	-	
		구	24	12	12	3	2	1	-	-	-	
		구	141	65	76	27	12	15	-	-	-	
		구	6	4	2	-	-	-	-	-	-	
		구	64	25	39	11	3	8	-	-	-	
		구	297	140	157	60	31	29	-	-	-	
		구	985	472	513	185	97	88	-	-	-	
		구	783	373	410	138	67	71	-	-	-	
		구	308	153	155	38	19	19	-	-	-	
		구	1 928	964	964	326	172	154	-	-	-	
		구	17 075	8 317	8 758	2 527	1 357	1 170	-	-	-	
		구	20	9	11	4	2	2	-	-	-	
		구	411	197	214	80	40	40	-	-	-	
		구	9 728	4 788	4 940	1 350	746	604	-	-	-	
대 구	광	42 636	21 230	21 406	6 146	3 464	2 682	-	-	-		
	동 서 남 북 수 달 달	구	10 223	5 076	5 147	1 646	926	720	-	-	-	
		구	343	174	169	58	39	19	-	-	-	
		구	100	50	50	14	10	4	-	-	-	
		구	4 168	2 093	2 075	673	369	304	-	-	-	
		구	3 989	1 978	2 011	771	432	339	-	-	-	
		구	1 746	859	887	273	147	126	-	-	-	
		구	22 067	11 000	11 067	2 711	1 541	1 170	-	-	-	
		인 천	광	50 785	24 822	25 963	4 899	2 556	2 343	-	-	-
			중 동 남 연 남 부 계 서 강 용	구	3 630	1 799	1 831	253	141	112	-	-
구	58			28	30	15	8	7	-	-	-	
구	655			323	332	117	70	47	-	-	-	
구	580			296	284	78	44	34	-	-	-	
구	3 229			1 606	1 623	408	228	180	-	-	-	
구	1 217			597	620	210	112	98	-	-	-	
구	3 421			1 757	1 664	413	237	176	-	-	-	
구	4 282			2 234	2 048	522	304	218	-	-	-	
구	28 665			13 807	14 858	2 665	1 308	1 357	-	-	-	
구	5 048	2 375	2 673	218	104	114	-	-	-			
광 주	광	36 883	17 915	18 968	5 585	3 084	2 501	-	-	-		
	동 서 남 북 광	구	978	482	496	165	79	86	-	-	-	
		구	3 684	1 824	1 860	623	346	277	-	-	-	
		구	5 880	2 821	3 059	906	481	425	-	-	-	
		구	7 148	3 541	3 607	1 164	654	510	-	-	-	
		구	19 193	9 247	9 946	2 727	1 524	1 203	-	-	-	
		대 전	광	26 813	13 445	13 368	4 054	2 236	1 818	-	-	-
동 중 서 유 대	구		5 327	2 654	2 673	789	435	354	-	-	-	
	구		2 340	1 157	1 183	385	203	182	-	-	-	
	구		5 069	2 518	2 551	779	432	347	-	-	-	
	구		10 924	5 512	5 412	1 536	856	680	-	-	-	
	구		3 153	1 604	1 549	565	310	255	-	-	-	
	경 수		기	506 073	255 140	250 933	59 259	31 841	27 418	-	-	-
권		9 112	4 626	4 486	1 333	750	583	-	-	-		
장		2 168	1 109	1 059	313	178	135	-	-	-		

성별 농가인구 (2-1)

and Above by Educational Level and Sex

Unit : Person

Students												Administrative Districts
중 학교 Middle School			고 등 학교 High School			선 문 대 학 Vocational College			대 학 이 상 College and More			
계	남 자	여 자	계	남 자	여 자	계	남 자	여 자	계	남 자	여 자	
Total	Male	Female	Total	Male	Female	Total	Male	Female	Total	Male	Female	
53	27	26	155	87	68	9	7	2	81	45	36	Kangnam-gu
1	1	-	13	10	3	4	2	2	7	6	1	Songpa-gu
34	19	15	107	54	53	7	5	2	48	33	15	Kangdong-gu
832	436	396	2 326	1 207	1 119	453	241	212	1 178	686	492	Pusan-kwangyok-shi
2	2	-	3	1	2	-	-	-	4	1	3	Chung-gu
3	3	-	13	9	4	3	1	2	12	5	7	So-gu
-	-	-	-	-	-	-	-	-	3	2	1	Tong-gu
4	2	2	12	4	8	3	3	-	8	3	5	Yongdo-gu
-	-	-	-	-	-	-	-	-	-	-	-	Pusanjin-gu
3	-	3	5	2	3	-	-	-	3	1	2	Tongnae-gu
2	1	1	22	9	13	6	3	3	30	18	12	Nam-gu
20	13	7	91	46	45	18	10	8	56	28	28	Puk-gu
24	9	15	70	36	34	8	2	6	36	20	16	Haeundae-gu
6	3	3	17	11	6	-	-	-	15	5	10	Saha-gu
55	27	28	143	70	73	23	10	13	105	65	40	kumjong-gu
458	238	220	1 219	624	595	230	116	114	620	379	241	Kangso-gu
1	-	1	1	-	1	-	-	-	2	2	-	Suyong-gu
15	6	9	27	14	13	4	3	1	34	17	17	Sasang-gu
239	132	107	703	381	322	158	93	65	250	140	110	Kijang-gun
951	487	464	2 736	1 472	1 264	580	310	270	1 879	1 195	684	Taegu-kwangyok-shi
225	126	99	685	368	317	174	97	77	562	335	227	Tong-gu
9	7	2	19	11	8	7	3	4	23	18	5	So-gu
-	-	-	4	3	1	1	1	-	9	6	3	Nam-gu
93	52	41	290	146	144	55	32	23	235	139	96	Puk-gu
88	48	40	292	151	141	58	19	39	333	214	119	Susong-gu
49	23	26	131	80	51	21	9	12	72	35	37	Talso-gu
487	231	256	1 315	713	602	264	149	115	645	448	197	Talsong-gun
1 039	517	522	2 942	1 434	1 508	254	161	93	664	444	220	Inchon-kwangyok-shi
72	42	30	133	70	63	22	12	10	26	17	9	Chung-gu
1	-	1	8	6	2	2	1	1	4	1	3	Tong-gu
11	5	6	50	33	17	7	3	4	49	29	20	Nam-gu
15	7	8	41	20	21	5	4	1	17	13	4	Yonsu-gu
64	30	34	205	106	99	31	18	13	108	74	34	Namdong-gu
21	11	10	91	46	45	2	1	1	96	54	42	Bupyong-gu
53	30	23	254	134	120	24	14	10	82	59	23	Kyeyang-gu
95	47	48	258	130	128	69	51	18	100	76	24	So-gu
643	315	328	1 750	816	934	92	57	35	180	120	60	Kanghwa-gun
64	30	34	152	73	79	-	-	-	2	1	1	Ongjin-gun
962	496	466	2 548	1 310	1 238	503	271	232	1 572	1 007	565	Kwangju-kwangyok-shi
31	10	21	82	39	43	8	3	5	44	27	17	Tong-gu
110	57	53	265	137	128	55	30	25	193	122	71	So-gu
131	64	67	420	207	213	57	28	29	298	182	116	Nam-gu
188	104	84	523	272	251	114	59	55	339	219	120	Puk-gu
502	261	241	1 258	655	603	269	151	118	698	457	241	Kwangsan-gu
597	302	295	1 881	945	936	289	157	132	1 287	832	455	Taejon-kwangyok-shi
119	53	66	374	185	189	65	39	26	231	158	73	Tong-gu
51	24	27	165	79	86	18	5	13	151	95	56	Chung-gu
109	57	52	366	193	173	48	25	23	256	157	99	So-gu
241	127	114	737	372	365	127	71	56	431	286	145	Yusong-gu
77	41	36	239	116	123	31	17	14	218	136	82	Taedok-gu
11 864	6 100	5 764	34 782	17 827	16 955	3 745	2 113	1 632	8 868	5 801	3 067	Kyonggi-do
186	100	86	637	330	307	78	46	32	432	274	158	Suwon-shi
40	24	16	140	68	72	15	6	9	118	80	38	Changan-gu

2-3 15세 이상 학력 별

Farm Household Population at the Age of 15

단위 : 인

행	성	구	역	15세 이상 농가인구 F.H.P. of 15 Years Old and Above			재						
				계 Total	남 자 Male	여 자 Female	합 계 Total			초등 학교 Primary School			
							계 Total	남 자 Male	여 자 Female	계 Total	남 자 Male	여 자 Female	
성	의안부	관수정	선남정	구구	4 875	2 480	2 395	685	393	292	-	-	-
				구구	2 069	1 037	1 032	335	179	156	-	-	-
				구구	4 756	2 449	2 307	620	340	280	-	-	-
				구구	2 029	1 041	988	249	126	123	-	-	-
				구구	561	278	283	92	40	52	-	-	-
				구구	2 166	1 130	1 036	279	174	105	-	-	-
				구구	3 222	1 636	1 586	420	222	198	-	-	-
				구구	1 094	550	544	152	90	62	-	-	-
				구구	362	187	175	55	39	16	-	-	-
				구구	732	363	369	97	51	46	-	-	-
				구구	3 426	1 709	1 717	532	282	250	-	-	-
				구구	1 022	513	509	153	82	71	-	-	-
				구구	887	434	453	149	74	75	-	-	-
				구구	1 517	762	755	230	126	104	-	-	-
				구구	2 599	1 293	1 306	327	190	137	-	-	-
				구구	43 332	21 831	21 501	5 371	2 975	2 396	-	-	-
				구구	3 291	1 684	1 607	379	191	188	-	-	-
				구구	6 803	3 416	3 387	692	369	323	-	-	-
				구구	20 539	10 338	10 201	2 462	1 323	1 139	-	-	-
				구구	1 471	779	692	213	138	75	-	-	-
				구구	2 095	1 059	1 036	302	163	139	-	-	-
				구구	22 166	11 385	10 781	2 693	1 504	1 189	-	-	-
				구구	4 398	2 187	2 211	573	323	250	-	-	-
				구구	8 986	4 499	4 487	1 026	542	484	-	-	-
구구	1 451	725	726	208	116	92	-	-	-				
구구	2 801	1 431	1 370	328	187	141	-	-	-				
구구	6 166	3 186	2 980	859	470	389	-	-	-				
구구	19 192	9 830	9 362	2 232	1 186	1 046	-	-	-				
구구	30 361	15 238	15 123	3 363	1 731	1 632	-	-	-				
구구	54 019	27 250	26 769	6 347	3 401	2 946	-	-	-				
구구	32 951	16 495	16 456	3 350	1 785	1 565	-	-	-				
구구	14 014	7 097	6 917	1 496	759	737	-	-	-				
구구	14 427	7 319	7 108	1 459	774	685	-	-	-				
구구	28 384	14 403	13 981	2 923	1 569	1 354	-	-	-				
구구	13 187	6 595	6 592	1 383	741	642	-	-	-				
구구	26 844	13 226	13 618	2 877	1 467	1 410	-	-	-				
구구	31 761	16 043	15 718	3 578	1 904	1 674	-	-	-				
구구	29 894	15 192	14 702	3 627	1 966	1 661	-	-	-				
구구	39 241	19 588	19 653	5 232	2 838	2 394	-	-	-				
구구	24 090	12 081	12 009	2 902	1 545	1 357	-	-	-				
강	원	도		237 566	117 912	119 654	27 150	14 175	12 975	-	-	-	
중	청	상	부	시	21 181	10 567	10 614	2 366	1 242	1 124	-	-	-
				시	25 215	12 548	12 667	2 933	1 589	1 344	-	-	-
				시	24 648	12 287	12 361	3 664	2 003	1 661	-	-	-
				시	6 079	2 962	3 117	834	443	391	-	-	-
				시	2 202	1 126	1 076	333	185	148	-	-	-
				시	2 630	1 300	1 330	417	220	197	-	-	-
				시	15 804	7 786	8 018	2 002	1 103	899	-	-	-
				시	23 969	11 881	12 088	2 324	1 177	1 147	-	-	-
				시	18 668	9 228	9 440	1 742	840	902	-	-	-
				시	12 508	6 097	6 411	1 245	649	596	-	-	-
				시	15 823	7 870	7 953	1 709	854	855	-	-	-
				시	10 787	5 367	5 420	1 226	603	623	-	-	-
				시	16 338	8 190	8 148	1 928	1 017	911	-	-	-
				시	6 973	3 478	3 495	600	297	303	-	-	-
				시	7 208	3 582	3 626	571	274	297	-	-	-
				시	8 449	4 259	4 190	760	364	396	-	-	-
시	9 512	4 740	4 772	1 308	695	613	-	-	-				
시	9 572	4 644	4 928	1 188	620	568	-	-	-				
중	청	부	도	279 503	137 765	141 738	31 471	17 028	14 443	-	-	-	
총	청	상	부	시	14 085	7 057	7 028	2 131	1 211	920	-	-	-
				구	5 929	2 978	2 951	880	501	379	-	-	-
				구	8 156	4 079	4 077	1 251	710	541	-	-	-
				시	37 398	18 455	18 943	4 310	2 356	1 954	-	-	-
총	계	전	시	23 476	11 758	11 718	2 468	1 372	1 096	-	-	-	

성별 농가인구 (2-1) and Above by Educational Level and Sex

Unit : Person

학 자 Students												Administrative Districts
중 학교 Middle School			고 등 학교 High School			전문 대학 Vocational College			대 학 이 상 College and More			
계	남 자	여 자	계	남 자	여 자	계	남 자	여 자	계	남 자	여 자	
Total	Male	Female	Total	Male	Female	Total	Male	Female	Total	Male	Female	
101	54	47	340	182	158	45	31	14	199	126	73	Kuonsong-gu
45	22	23	157	80	77	18	9	9	115	68	47	Paidal-gu
95	53	42	300	152	148	64	35	29	161	100	61	Songnam-shi
35	14	21	121	56	65	26	15	11	67	41	26	Sujong-gu
21	10	11	39	16	23	9	5	4	23	9	14	Chungwon-gu
39	29	10	140	80	60	29	15	14	71	50	21	Pundang-gu
69	34	35	227	114	113	25	14	11	99	60	39	Uijongbu-shi
21	8	13	70	38	32	5	4	1	56	40	16	Anyang-shi
5	2	3	25	16	9	3	2	1	22	19	3	Manan-gu
16	6	10	45	22	23	2	2	-	34	21	13	Tongan-gu
85	43	42	258	136	122	39	19	20	150	84	66	Puchon-shi
15	5	10	79	44	35	18	8	10	41	25	16	Wonmi-gu
26	13	13	69	32	37	4	2	2	50	27	23	Sosa-gu
44	25	19	110	60	50	17	9	8	59	32	27	Ojong-gu
77	44	33	166	92	74	18	9	9	66	45	21	Kwangmyong-shi
1 000	510	490	3 077	1 597	1 480	334	182	152	960	686	274	Pyongtaek-shi
73	34	39	207	95	112	37	21	16	62	41	21	Tongduchon-shi
140	76	64	399	205	194	60	34	26	93	54	39	Ansan-shi
439	236	203	1 382	707	675	138	79	59	503	301	202	Koyang-shi
38	23	15	112	75	37	6	5	1	57	35	22	Kwachon-shi
66	29	37	141	81	60	38	20	18	57	33	24	Kuri-shi
564	308	256	1 505	815	690	155	80	75	469	301	168	Namyangju-shi
88	43	45	317	173	144	42	25	17	126	82	44	Osan-shi
161	79	82	574	291	283	64	34	30	227	138	89	Shihung-shi
33	18	15	108	56	52	25	13	12	42	29	13	Kunpo-shi
56	26	30	157	86	71	25	14	11	90	61	29	Uiwang-shi
173	94	79	473	251	222	51	26	25	162	99	63	Hanam-shi
478	226	252	1 310	687	623	187	99	88	257	174	83	Yangju-gun
719	354	365	2 242	1 123	1 119	160	94	66	242	160	82	Yoju-gun
1 255	659	596	3 723	1 870	1 853	528	321	207	841	551	290	Hwasong-gun
674	327	347	2 046	1 054	992	135	78	57	495	326	169	Paju-gun
312	149	163	919	456	463	92	47	45	173	107	66	Kwangju-gun
332	168	164	955	488	467	52	35	17	120	83	37	Yonchon-gun
623	350	273	1 898	981	917	167	89	78	235	149	86	Pochon-gun
340	189	151	905	462	443	35	19	16	103	71	32	Kapyong-gun
638	322	316	1 929	952	977	114	71	43	196	122	74	Yangpyong-gun
833	424	409	2 187	1 129	1 058	213	112	101	345	239	106	Ichon-gun
747	369	378	2 005	1 033	972	285	170	115	590	394	196	Yongin-gun
1 009	543	466	2 919	1 466	1 453	332	196	136	972	633	339	Ansong-gun
540	262	278	1 634	832	802	241	122	119	487	329	158	Kimpo-gun
6 329	3 107	3 222	15 890	7 967	7 923	1 563	796	767	3 368	2 305	1 063	Kangwon-do
469	239	230	1 266	649	617	127	51	76	504	303	201	Chunchon-shi
619	311	308	1 590	805	785	226	121	105	498	352	146	Wonju-shi
570	282	288	1 932	1 006	926	295	135	160	867	580	287	Kangrung-shi
143	68	75	438	211	227	80	38	42	173	126	47	Tonghae-shi
79	42	37	215	123	92	20	7	13	19	13	6	Taebaek-shi
88	36	52	222	122	100	60	35	25	47	27	20	Sokcho-shi
465	212	253	1 160	594	566	108	72	36	269	225	44	Samchok-shi
691	332	359	1 336	655	681	82	37	45	215	153	62	Hongchon-gun
484	222	262	981	455	526	92	48	44	185	115	70	Hongsong-gun
393	194	199	775	395	380	68	54	14	9	6	3	Youngwol-gun
532	263	269	1 081	519	562	33	22	11	63	50	13	Pyongchang-gun
382	189	193	825	402	423	9	5	4	10	7	3	Chongson-gun
443	224	219	1 301	677	624	64	36	28	120	80	40	Chorwon-gun
143	74	69	407	194	213	10	5	5	40	24	16	Hwachon-gun
176	92	84	373	168	205	11	5	6	11	9	2	Yanggu-gun
208	100	108	516	249	267	15	4	11	21	11	10	Inje-gun
229	111	118	762	395	367	137	66	71	180	123	57	Kosong-gun
215	116	99	710	348	362	126	55	71	137	101	36	Yangyang-gun
7 363	3 623	3 740	17 556	9 000	8 556	1 994	1 180	814	4 558	3 225	1 333	Chungchongbuk-do
429	213	216	1 095	595	500	111	65	46	496	338	158	Chongju-shi
146	69	77	470	254	216	48	31	17	216	147	69	Sungdang-gun
283	144	139	625	341	284	63	34	29	280	191	89	Hungdok-gu
927	439	488	2 248	1 160	1 088	262	155	107	873	602	271	Chungju-shi
603	312	291	1 376	743	633	154	80	74	335	237	98	Chechon-shi

2-3 15세 이상 학력 별

Farm Household Population at the Age of 15

단위 : 인

행정구역	15세 이상 농가인구 F.H.P. of 15 Years Old and Above			재					
	계 Total	남자 Male	여자 Female	합계 Total			초등학교 Primary School		
				계 Total	남자 Male	여자 Female	계 Total	남자 Male	여자 Female
경원권	48 091	23 893	24 198	6 216	3 473	2 743	-	-	-
경북권	20 070	9 659	10 411	1 691	811	880	-	-	-
경남권	24 542	11 873	12 669	3 070	1 617	1 453	-	-	-
충청권	27 377	13 281	14 096	3 352	1 777	1 575	-	-	-
충남권	18 364	9 100	9 264	1 949	1 050	899	-	-	-
충북권	22 642	11 071	11 571	1 833	997	836	-	-	-
충남권	25 167	12 521	12 646	2 419	1 265	1 154	-	-	-
충북권	11 642	5 745	5 897	1 124	579	545	-	-	-
충남권	6 649	3 352	3 297	908	520	388	-	-	-
충청권 합계	546 761	266 695	280 066	67 550	35 400	32 150	-	-	-
전라북도	38 574	19 384	19 190	4 991	2 742	2 249	-	-	-
전라남도	39 868	19 450	20 418	4 673	2 417	2 256	-	-	-
전라북도	34 797	17 201	17 596	4 531	2 407	2 124	-	-	-
전라남도	40 146	19 962	20 184	5 054	2 701	2 353	-	-	-
전라북도	43 181	20 727	22 454	4 635	2 393	2 242	-	-	-
전라남도	28 550	14 005	14 545	3 251	1 687	1 564	-	-	-
전라북도	23 091	11 386	11 705	2 827	1 478	1 349	-	-	-
전라남도	48 824	24 029	24 795	7 014	3 796	3 218	-	-	-
전라북도	41 271	19 879	21 392	4 876	2 530	2 346	-	-	-
전라남도	31 325	15 068	16 257	4 219	2 240	1 979	-	-	-
전라북도	21 427	10 315	11 112	2 103	1 070	1 033	-	-	-
전라남도	37 550	18 137	19 413	4 802	2 468	2 334	-	-	-
전라북도	39 964	19 509	20 455	5 106	2 656	2 450	-	-	-
전라남도	27 641	13 166	14 475	3 450	1 759	1 691	-	-	-
전라북도	48 737	23 572	25 165	5 753	2 922	2 831	-	-	-
전라남도	1 815	905	910	265	134	131	-	-	-
전라북도	417 310	201 160	216 150	54 827	28 963	25 864	-	-	-
전라남도	18 537	9 368	9 169	3 297	1 826	1 471	-	-	-
전라북도	6 935	3 477	3 458	1 310	703	607	-	-	-
전라남도	11 602	5 891	5 711	1 987	1 123	864	-	-	-
전라북도	30 182	14 925	15 257	4 706	2 622	2 084	-	-	-
전라남도	50 475	24 803	25 672	7 804	4 164	3 640	-	-	-
전라북도	45 394	21 832	23 562	6 406	3 476	2 930	-	-	-
전라남도	36 258	17 190	19 068	4 265	2 217	2 048	-	-	-
전라북도	47 209	22 956	24 253	6 801	3 617	3 184	-	-	-
전라남도	36 188	17 913	18 275	5 000	2 638	2 362	-	-	-
전라북도	18 222	8 571	9 651	1 488	732	756	-	-	-
전라남도	13 925	6 685	7 240	1 436	690	746	-	-	-
전라북도	14 567	6 851	7 716	1 577	749	828	-	-	-
전라남도	18 947	9 001	9 946	1 591	841	750	-	-	-
전라북도	19 142	8 784	10 358	1 747	895	852	-	-	-
전라남도	37 301	17 544	19 757	4 572	2 383	2 189	-	-	-
전라북도	30 963	14 737	16 226	4 137	2 113	2 024	-	-	-
전라남도	646 453	305 397	341 056	74 385	38 791	35 594	-	-	-
전라북도	3 427	1 755	1 672	516	282	234	-	-	-
전라남도	3 175	1 576	1 599	431	244	187	-	-	-
전라북도	45 791	22 163	23 628	6 402	3 425	2 977	-	-	-
전라남도	48 283	23 183	25 100	6 336	3 474	2 862	-	-	-
전라북도	7 206	3 567	3 639	953	532	421	-	-	-
전라남도	22 528	10 777	11 751	3 061	1 588	1 473	-	-	-
전라북도	31 365	15 486	15 879	4 770	2 659	2 111	-	-	-
전라남도	21 838	10 058	11 780	2 546	1 299	1 247	-	-	-
전라북도	15 874	7 450	8 424	1 833	907	926	-	-	-
전라남도	27 451	12 935	14 516	3 168	1 665	1 503	-	-	-
전라북도	48 329	22 298	26 031	4 477	2 228	2 249	-	-	-
전라남도	28 783	13 509	15 274	3 061	1 581	1 480	-	-	-
전라북도	27 213	12 805	14 408	2 939	1 611	1 328	-	-	-
전라남도	25 043	11 493	13 550	2 488	1 214	1 274	-	-	-
전라북도	22 885	10 359	12 526	2 191	1 031	1 160	-	-	-
전라남도	43 776	20 514	23 262	4 451	2 312	2 139	-	-	-
전라북도	30 719	14 234	16 485	3 298	1 669	1 629	-	-	-
전라남도	34 382	16 419	17 963	4 248	2 273	1 975	-	-	-

성별 농가인구 (2-1)
and Above by Educational Level and Sex

Unit : Person

학 자 (Students)												Administrative Districts
중 학교 (Middle School)			고 등 학교 (High School)			전문 대학 (Vocational College)			대 학 이 상 (College and More)			
계 (Total)	남 자 (Male)	여 자 (Female)	계 (Total)	남 자 (Male)	여 자 (Female)	계 (Total)	남 자 (Male)	여 자 (Female)	계 (Total)	남 자 (Male)	여 자 (Female)	
1 294	655	639	3 331	1 726	1 605	511	310	201	1 080	782	298	Chongwon-gun
537	268	269	1 010	449	561	45	26	19	99	68	31	Poun-gun
694	344	350	1 816	922	894	195	110	85	365	241	124	Okchon-gun
633	304	329	2 158	1 111	1 047	228	128	100	333	234	99	Yongdong-gun
498	267	231	1 052	504	548	145	87	58	254	192	62	Chincheon-gun
597	284	313	964	516	448	107	69	38	165	128	37	Koesan-gun
657	299	358	1 376	690	686	131	85	46	255	191	64	Umsong-gun
319	147	172	681	344	337	45	27	18	79	61	18	Tanyang-gun
175	91	84	449	240	209	60	38	22	224	151	73	Chungpyong-chulchangs
15 594	7 889	7 705	39 926	19 942	19 984	4 493	2 463	2 030	7 537	5 106	2 431	Chungchongnam-do
1 043	534	509	2 757	1 437	1 320	388	238	150	803	533	270	Chonan-shi
1 072	532	540	2 707	1 369	1 338	339	165	174	555	351	204	Kangju-shi
1 025	497	528	2 669	1 372	1 297	335	184	151	502	354	148	Poryong-shi
1 022	535	487	2 896	1 462	1 434	425	239	186	711	465	246	Asan-shi
1 377	697	680	2 760	1 390	1 370	208	107	101	290	199	91	Sosan-shi
708	356	352	1 952	950	1 002	232	133	99	359	248	111	Kumsan-gun
616	305	311	1 506	734	772	241	129	112	464	310	154	Yongi-gun
1 403	734	669	3 982	2 022	1 960	460	244	216	1 169	796	373	Nonsan-gun
1 269	636	633	3 015	1 530	1 485	209	124	85	383	240	143	Puyo-gun
937	479	458	2 466	1 213	1 253	297	180	117	519	368	151	Sochon-gun
596	299	297	1 290	634	656	87	49	38	130	88	42	Chongyang-gun
1 213	615	598	2 762	1 367	1 395	375	186	189	452	300	152	Hongsong-gun
1 082	544	538	3 042	1 515	1 527	440	218	222	542	379	163	Yesan-gun
902	468	434	2 147	1 003	1 144	151	91	60	250	197	53	Taeon-gun
1 287	635	652	3 821	1 874	1 947	290	165	125	355	248	107	Tangjin-gun
42	23	19	154	70	84	16	11	5	53	30	23	Kyeryong-chulchangsdo
11 897	5 910	5 987	30 249	15 216	15 033	3 533	1 863	1 670	9 148	5 974	3 174	Chollabuk-do
508	259	249	1 520	797	723	258	133	125	1 011	637	374	Chonju-shi
201	102	99	609	302	307	114	50	64	386	249	137	Wansan-gu
307	157	150	911	495	416	144	83	61	625	388	237	Tokchin-gu
719	376	343	2 213	1 136	1 077	394	206	188	1 380	904	476	Kunsan-shi
1 368	666	702	4 077	2 092	1 985	680	352	328	1 679	1 054	625	Iksan-shi
1 298	677	621	3 641	1 863	1 778	481	272	209	986	664	322	Chongup-shi
993	458	535	2 523	1 263	1 260	178	87	91	571	409	162	Namwon-shi
1 251	618	633	3 584	1 775	1 809	584	291	293	1 382	933	449	Kimje-shi
958	500	458	2 657	1 316	1 341	372	194	178	1 013	628	385	Wanju-gun
558	269	289	843	403	440	22	14	8	65	46	19	Chinan-gun
473	214	259	886	434	452	31	12	19	46	30	16	Muju-gun
521	246	275	997	463	534	26	15	11	33	25	8	Changsu-gun
510	255	255	876	451	425	57	36	21	148	99	49	Imshil-gun
476	212	264	1 062	553	509	80	42	38	129	88	41	Sunchang-gun
1 235	622	613	2 942	1 504	1 438	168	106	62	227	151	76	Kochang-gun
1 029	538	491	2 428	1 166	1 262	202	103	99	478	306	172	Puan-gun
18 130	8 946	9 184	43 400	21 572	21 828	4 748	2 708	2 040	8 107	5 565	2 542	Chollanam-do
117	51	66	273	145	128	48	29	19	78	57	21	Mokpo-shi
90	47	43	247	135	112	34	21	13	60	41	19	Yosu-shi
1 102	551	551	3 399	1 680	1 719	723	400	323	1 178	794	384	Sunchon-shi
1 296	622	674	3 345	1 696	1 649	553	334	219	1 142	822	320	Naju-shi
195	102	93	501	265	236	84	41	43	173	124	49	Yochon-shi
591	287	304	1 521	761	760	352	173	179	597	367	230	Kwangyang-shi
736	375	361	2 402	1 210	1 192	494	279	215	1 138	795	343	Tamyang-gun
609	274	335	1 540	774	766	205	117	88	192	134	58	Koksong-gun
494	248	246	1 169	551	618	79	44	35	91	64	27	Kuryo-gun
746	379	367	1 816	918	898	269	140	129	337	228	109	Yochon-gun
1 342	682	660	2 882	1 390	1 492	127	73	54	126	83	43	Kohung-gun
796	392	404	1 919	942	977	131	85	46	215	162	53	Posong-gun
583	296	287	1 569	819	750	250	143	107	537	353	184	Hwasun-gun
858	415	443	1 480	690	790	46	30	16	104	79	25	Changhung-gun
692	325	367	1 321	590	731	71	40	31	107	76	31	Kangjin-gun
1 273	651	622	2 922	1 489	1 433	119	74	45	137	98	39	Haenam-gun
831	409	422	1 915	910	1 005	205	119	86	347	231	116	Yongam-gun
1 017	504	513	2 380	1 214	1 166	358	225	133	493	330	163	Muan-gun

2-3 15세 이상 학력 별
Farm Household Population at the Age of 15

단위 : 인

출생구역	15세 이상 농가인구 F.H.P. of 15 Years Old and Above			계					
	계 Total	남자 Male	여자 Female	합계 Total			초등 학교 Primary School		
				계 Total	남자 Male	여자 Female	계 Total	남자 Male	여자 Female
합영	24 538	11 527	13 011	2 811	1 484	1 327	-	-	-
장광	28 109	13 086	15 023	3 195	1 579	1 616	-	-	-
완성	23 933	11 332	12 601	2 894	1 542	1 352	-	-	-
원신	25 557	11 996	13 561	2 252	1 109	1 143	-	-	-
진안	21 658	9 952	11 706	2 308	1 162	1 146	-	-	-
신안	34 590	16 923	17 667	3 756	1 921	1 835	-	-	-
경상북도	688 756	330 394	358 362	74 365	38 981	35 384	-	-	-
포항	45 372	22 140	23 232	5 158	2 759	2 399	-	-	-
남북	19 170	9 309	9 861	2 156	1 134	1 022	-	-	-
경북	26 202	12 831	13 371	3 002	1 625	1 377	-	-	-
경남	62 634	30 408	32 226	8 490	4 609	3 881	-	-	-
경남	45 093	21 601	23 492	5 557	2 917	2 640	-	-	-
경남	47 181	22 617	24 564	5 123	2 716	2 407	-	-	-
경남	29 557	14 358	15 199	3 125	1 714	1 411	-	-	-
경남	31 112	15 325	15 787	3 777	2 027	1 750	-	-	-
경남	41 739	20 059	21 680	4 996	2 511	2 485	-	-	-
경남	58 176	27 865	30 311	6 414	3 549	2 865	-	-	-
경남	29 369	14 168	15 201	3 388	1 840	1 548	-	-	-
경남	32 753	15 760	16 993	4 711	2 488	2 223	-	-	-
경남	17 075	8 048	9 027	1 037	477	560	-	-	-
경남	41 365	19 448	21 917	2 861	1 417	1 444	-	-	-
경남	15 652	7 503	8 149	1 195	551	644	-	-	-
경남	11 680	5 666	6 014	1 132	582	550	-	-	-
경남	19 248	8 983	10 265	1 849	905	944	-	-	-
경남	26 664	12 330	14 334	2 818	1 479	1 339	-	-	-
경남	15 496	7 447	8 049	1 213	641	572	-	-	-
경남	26 094	12 478	13 616	2 032	909	1 123	-	-	-
경남	19 550	9 613	9 937	2 283	1 183	1 100	-	-	-
경남	32 105	15 087	17 018	3 402	1 794	1 608	-	-	-
경남	20 549	9 887	10 662	1 853	928	925	-	-	-
경남	18 201	8 541	9 660	1 789	897	892	-	-	-
경남	2 091	1 062	1 029	162	88	74	-	-	-
경상남도	528 915	250 015	278 900	59 558	31 671	27 887	-	-	-
창원	17 081	8 230	8 851	2 288	1 209	1 079	-	-	-
경남	36 732	18 102	18 630	4 563	2 506	2 057	-	-	-
경남	3 176	1 641	1 535	435	246	189	-	-	-
경남	1 573	789	784	287	161	126	-	-	-
경남	598	293	305	84	53	31	-	-	-
경남	31 385	15 379	16 006	3 757	2 046	1 711	-	-	-
경남	13 494	6 518	6 976	1 591	875	716	-	-	-
경남	10 983	5 281	5 702	1 228	669	559	-	-	-
경남	2 511	1 237	1 274	363	206	157	-	-	-
경남	43 109	20 513	22 596	5 915	3 251	2 664	-	-	-
경남	3 611	1 746	1 865	440	221	219	-	-	-
경남	18 309	8 677	9 632	1 716	889	827	-	-	-
경남	27 541	12 885	14 656	3 636	1 956	1 680	-	-	-
경남	31 232	15 141	16 091	4 400	2 317	2 083	-	-	-
경남	39 402	18 723	20 679	5 193	2 868	2 325	-	-	-
경남	24 498	11 453	13 045	2 410	1 221	1 189	-	-	-
경남	19 731	9 422	10 309	1 983	1 021	962	-	-	-
경남	24 495	11 743	12 752	2 738	1 508	1 230	-	-	-
경남	29 371	13 833	15 538	2 580	1 346	1 234	-	-	-
경남	13 264	6 410	6 854	1 708	935	773	-	-	-
경남	26 046	12 027	14 019	2 690	1 467	1 223	-	-	-
경남	29 702	13 218	16 484	2 718	1 341	1 377	-	-	-
경남	26 136	12 089	14 047	2 388	1 239	1 149	-	-	-
경남	23 615	11 194	12 421	3 073	1 673	1 400	-	-	-
경남	22 970	10 565	12 405	2 223	1 106	1 117	-	-	-
경남	26 792	12 590	14 202	2 465	1 270	1 195	-	-	-
경남	31 784	14 936	16 848	2 840	1 452	1 388	-	-	-
제주도	120 642	58 107	62 535	20 095	10 751	9 344	-	-	-
제주	20 782	10 161	10 621	4 316	2 357	1 959	-	-	-
제주	23 771	11 602	12 169	4 324	2 345	1 979	-	-	-
제주	38 478	18 181	20 297	5 582	2 960	2 622	-	-	-
제주	37 611	18 163	19 448	5 873	3 089	2 784	-	-	-

성별 농가인구 (2-1)

and Above by Educational Level and Sex

Unit : Person

학생												Administrative Districts
중학교 Middle School			고등학교 High School			전문대학 Vocational College			대학 이상 College and More			
계	남자	여자	계	남자	여자	계	남자	여자	계	남자	여자	
Total	Male	Female	Total	Male	Female	Total	Male	Female	Total	Male	Female	
658	314	344	1 684	869	815	144	78	66	325	223	102	Hampyong-gun
837	409	428	2 196	1 066	1 130	77	43	34	85	61	24	Yonggwang-gun
664	338	326	1 563	787	776	198	102	96	469	315	154	Changsong-gun
765	368	397	1 440	707	733	14	10	4	33	24	9	Wando-gun
682	323	359	1 536	775	761	45	32	13	45	32	13	Chindo-gun
1 156	584	572	2 380	1 189	1 191	122	76	46	98	72	26	Shinan-gun
16 980	8 342	8 638	40 673	20 570	20 103	7 208	3 921	3 287	9 504	6 148	3 356	Kyongsangbuk-do
1 119	528	591	2 656	1 361	1 295	685	385	300	698	485	213	Pohang-shi
474	203	271	1 183	611	572	203	102	101	296	218	78	Nam-gu
645	325	320	1 473	750	723	482	283	199	402	267	135	Puk-gu
1 540	794	746	4 292	2 270	2 022	999	489	510	1 659	1 056	603	Kyongju-shi
1 161	582	579	2 985	1 534	1 451	742	373	369	669	428	241	Kimchon-shi
1 208	600	608	2 563	1 307	1 256	643	362	281	709	447	262	Andong-shi
665	337	328	1 751	944	807	306	156	150	403	277	126	Kumi-shi
894	460	434	2 066	1 083	983	422	218	204	395	266	129	Yongju-shi
1 086	522	564	2 515	1 201	1 314	596	316	280	799	472	327	Yongcheon-shi
1 432	740	692	3 742	1 951	1 791	443	282	161	797	576	221	Sangju-shi
827	407	420	2 076	1 095	981	183	104	79	302	234	68	Mungyeong-shi
747	362	385	2 105	1 081	1 024	616	317	299	1 243	728	515	Kyongsan-shi
277	120	157	636	281	355	58	36	22	66	40	26	Kunwi-gun
916	437	479	1 704	812	892	128	85	43	113	83	30	Uisong-gun
342	170	172	741	311	430	43	25	18	69	45	24	Chongsong-gun
322	167	155	635	296	339	77	52	25	98	67	31	Yongyang-gun
476	224	252	1 207	574	633	89	44	45	77	63	14	Yongdok-gun
629	297	332	1 611	837	774	261	147	114	317	198	119	Chongdo-gun
284	137	147	721	363	358	77	47	30	131	94	37	Koryong-gun
530	223	307	1 218	516	702	126	83	43	158	87	71	Songju-gun
380	184	196	1 150	567	583	325	183	142	428	249	179	Chilgok-gun
937	468	469	1 985	1 042	943	244	131	113	236	153	83	Yechon-gun
690	319	371	978	490	488	102	62	40	83	57	26	Ponghwa-gun
485	247	238	1 224	596	628	39	20	19	41	34	7	Ulchin-gun
33	17	16	112	58	54	4	4	-	13	9	4	Ullung-gun
13 039	6 560	6 479	33 043	16 655	16 388	3 932	2 248	1 684	9 544	6 208	3 336	Kyongsangnam-do
455	234	221	1 234	628	606	160	85	75	439	262	177	Changwon-shi
839	440	399	2 432	1 278	1 154	348	204	144	944	584	360	Ulsan-shi
64	35	29	209	112	97	29	17	12	133	82	51	Chung-gu
39	21	18	126	68	58	9	6	3	113	66	47	Nam-gu
19	12	7	39	23	16	4	2	2	22	16	6	Tong-gu
717	372	345	2 058	1 075	983	306	179	127	676	420	256	Ulju-gu
274	132	142	814	409	405	189	65	44	394	269	125	Masan-shi
221	108	113	635	316	319	82	44	38	290	201	89	Happo-gu
53	24	29	179	93	86	27	21	6	104	68	36	Hoewon-gu
992	512	480	2 844	1 490	1 354	568	293	275	1 511	956	555	Chinju-shi
77	39	38	211	97	114	35	22	13	117	63	54	Chinhae-shi
504	253	251	975	476	499	100	71	29	137	89	48	Tongyong-shi
666	344	322	1 814	899	915	306	173	133	850	540	310	Sachon-shi
704	358	346	2 410	1 210	1 200	339	172	167	947	577	370	Kimhae-shi
1 238	630	608	2 723	1 416	1 307	354	231	123	878	591	287	Miryang-shi
674	335	339	1 372	642	730	167	108	59	197	136	61	Koje-shi
393	174	219	1 117	538	579	174	96	78	299	213	86	Uiryong-gun
598	283	315	1 477	794	683	232	140	92	431	291	140	Haman-gun
601	314	287	1 699	842	857	90	57	33	190	133	57	Changnyong-gun
284	148	136	835	416	419	160	102	58	429	269	160	Yangsang-gun
680	338	342	1 501	794	707	148	86	62	361	249	112	Kosong-gun
639	308	331	1 861	887	974	81	50	31	137	96	41	Namhae-gun
731	372	359	1 289	640	649	101	44	57	267	183	84	Hadong-gun
577	284	293	1 651	845	806	267	138	129	578	406	172	Sancheon-gun
602	312	290	1 492	716	776	24	12	12	105	66	39	Hamyang-gun
670	329	341	1 677	868	809	46	24	22	72	49	23	Kochang-gun
841	421	420	1 615	770	845	123	75	48	261	186	75	Hapchon-gun
2 928	1 510	1 418	9 870	5 033	4 837	2 010	976	1 034	5 287	3 232	2 055	Cheju-do
570	319	251	1 822	960	862	344	161	183	1 580	917	663	Cheju-shi
596	322	274	1 887	963	924	383	191	192	1 458	869	589	Sogwipo-shi
941	459	482	2 843	1 415	1 428	654	330	324	1 144	756	388	Pukcheju-gun
821	410	411	3 318	1 695	1 623	629	294	335	1 105	690	415	Namjeju-gun

2-3 15세 이상 학력 별

Farm Household Population at the Age of 15

단위 : 인

행정 구역	총 계								
	합 계 Total			초등학교 Primary School			중학교 Middle School		
	계 Total	남자 Male	여자 Female	소계 Total	남자 Male	여자 Female	소계 Total	남자 Male	여자 Female
전국	2 940 757	1 544 799	1 395 958	1 528 950	671 038	857 912	535 953	305 849	230 104
경지규모별									
경지없는 농가	47 143	25 399	21 744	15 018	6 734	8 284	11 572	6 021	5 551
0.1ha 미만	26 240	13 471	12 769	11 115	4 602	6 513	5 495	2 976	2 519
0.1-0.2	161 446	82 532	78 914	75 006	31 018	43 988	30 509	16 809	13 700
0.2-0.3	161 731	83 095	78 636	78 488	33 119	45 369	29 975	16 655	13 320
0.3-0.5	375 289	194 549	180 740	188 568	81 283	107 285	66 920	37 680	29 240
0.5-0.7	349 202	182 624	166 578	185 792	81 998	103 794	59 382	33 989	25 393
0.7-1.0	466 991	246 649	220 342	257 333	115 364	141 969	77 855	45 540	32 315
1.0-1.5	551 081	292 741	259 140	308 057	138 437	169 620	94 166	55 151	39 015
1.5-2.0	338 348	179 563	158 785	184 218	81 451	102 767	62 376	36 680	25 696
2.0-2.5	183 360	96 935	86 425	96 400	41 989	54 411	36 169	20 766	15 403
2.5-3.0	104 104	54 922	49 182	51 836	22 302	29 534	21 800	12 268	9 532
3.0-5.0	135 322	71 321	64 001	61 579	26 124	35 455	30 231	16 379	13 852
5.0ha 이상	39 700	20 998	18 702	15 540	6 617	8 923	9 503	4 935	4 568
연령별									
15 - 19	27 383	12 941	14 442	691	358	333	3 609	1 946	1 663
20 - 24	241 293	123 877	117 416	3 021	1 372	1 649	15 599	8 375	7 224
25 - 29	230 515	140 130	90 385	8 693	3 066	5 627	25 637	11 870	13 767
30 - 34	200 668	107 137	93 531	31 628	10 938	20 690	52 409	21 610	30 799
35 - 39	257 855	127 256	130 599	77 302	26 836	50 466	88 697	39 950	48 747
40 - 44	272 962	130 437	142 525	125 541	44 064	81 477	87 210	43 278	43 932
45 - 49	296 284	143 891	152 393	171 671	61 828	109 843	77 737	45 334	32 403
50 - 54	345 186	162 868	182 318	243 131	89 990	153 141	66 731	43 947	22 784
55 - 59	413 211	209 172	204 039	316 356	132 930	183 426	59 614	43 511	16 103
60 - 64	337 830	189 216	148 614	272 021	134 736	138 085	34 653	26 722	7 931
65 - 69	178 033	108 650	69 383	152 843	87 443	65 400	15 097	12 166	2 931
70 - 74	85 492	56 774	28 718	75 866	48 653	27 213	5 992	4 934	1 058
75 - 79	35 186	22 767	12 419	31 976	20 140	11 836	2 025	1 598	427
80세 이상	18 859	9 683	9 176	17 410	8 684	8 726	943	608	335
시도별									
서울특별시	7 738	3 945	3 793	1 726	684	1 042	1 567	747	820
부산광역시	24 590	12 466	12 124	7 743	2 907	4 836	5 708	2 832	2 876
대구광역시	29 984	15 677	14 307	12 155	5 213	6 942	5 952	3 220	2 732
인천광역시	40 564	20 920	19 644	18 653	7 834	10 819	8 271	4 567	3 704
대전광역시	25 632	13 252	12 380	10 783	4 438	6 345	5 158	2 831	2 327
충청남도	19 441	10 183	9 258	8 243	3 606	4 637	3 390	1 879	1 511
충청북도	396 860	208 464	188 396	156 092	67 590	88 502	79 735	41 920	37 815
경상남도	173 492	92 525	80 967	93 865	42 378	51 487	32 168	19 006	13 162
경상북도	201 547	105 943	95 604	112 683	50 798	61 885	34 109	19 232	14 877
전라남도	393 046	205 375	187 671	229 766	104 466	125 300	64 314	35 978	28 336
전라북도	283 438	149 028	134 410	155 005	67 990	87 015	50 281	29 084	21 197
경기도	440 930	232 435	208 495	263 257	115 671	147 586	77 757	48 440	29 317
충청북도	468 726	245 516	223 210	259 197	113 531	145 666	86 087	49 538	36 549
경기도	350 353	184 504	165 849	175 756	76 034	99 722	66 402	38 276	28 126
경기도	84 416	44 566	39 850	24 026	7 898	16 128	15 054	8 299	6 755
서울특별시	7 738	3 945	3 793	1 726	684	1 042	1 567	747	820
동대문구	12	5	7	1	-	1	-	-	-
중구	5	2	3	1	-	1	-	-	-
영등포구	331	171	160	94	41	53	54	27	27
노원구	88	49	39	34	18	16	11	5	6
은평구	56	29	27	10	2	8	10	4	6
강북구	240	117	123	41	16	25	37	17	20
강동구	190	94	96	43	19	24	35	17	18
강서구	235	108	127	62	21	41	35	18	17
양천구	1 958	1 001	957	530	213	317	321	152	169
강남구	253	134	119	64	29	35	48	22	26
송파구	7	3	4	3	1	2	-	-	-
강동구	1	1	-	-	-	-	-	-	-
강서구	2 007	1 005	1 002	377	149	228	443	208	235

성별 농가인구 (2-2) and Above by Educational Level and Sex

Unit : Person

졸업자 Graduates									무교육경력 No Educational Career						행정 Administrative Districts
고등학교 High School			전문대학 Vocational College			대학 이상 College and More			계 Total	남자 Male	여자 Female	계 Total	남자 Male	여자 Female	
계 Total	남자 Male	여자 Female	계 Total	남자 Male	여자 Female	계 Total	남자 Male	여자 Female							
726 915	464 914	262 001	61 248	38 329	22 919	87 691	64 669	23 022	734 444	213 378	521 066	Whole Country			
												By Size of Cropland			
16 961	10 089	6 872	1 264	830	434	2 328	1 725	603	5 778	1 831	3 947	Without Cropland			
7 884	4 662	3 222	601	383	218	1 145	848	297	7 473	1 851	5 622	Less than 0.1ha			
46 145	27 984	18 161	3 644	2 268	1 376	6 142	4 453	1 689	54 586	13 567	41 019	0.1 - 0.2			
43 998	27 053	16 945	3 612	2 176	1 436	5 658	4 092	1 566	53 548	14 241	39 307	0.2 - 0.3			
99 245	61 623	37 622	8 106	5 009	3 097	12 450	8 954	3 496	117 035	33 944	83 091	0.3 - 0.5			
86 561	54 613	31 948	7 272	4 479	2 793	10 195	7 545	2 650	104 190	31 825	72 365	0.5 - 0.7			
109 445	70 311	39 134	9 617	6 010	3 607	12 741	9 424	3 317	124 783	38 500	86 283	0.7 - 1.0			
124 616	81 815	42 801	10 923	6 881	4 042	14 119	10 457	3 662	127 186	38 498	88 688	1.0 - 1.5			
76 267	50 625	25 642	6 646	4 199	2 447	8 841	6 608	2 233	66 763	19 082	47 681	1.5 - 2.0			
42 255	28 179	14 076	3 602	2 293	1 309	4 934	3 708	1 226	32 057	8 921	23 136	2.0 - 2.5			
25 332	16 738	8 594	2 114	1 324	790	3 022	2 290	732	17 026	4 628	12 398	2.5 - 3.0			
36 170	23 584	12 586	2 924	1 905	1 019	4 418	3 329	1 089	19 352	5 254	14 098	3.0 - 5.0			
12 036	7 638	4 398	923	572	351	1 698	1 236	462	4 667	1 236	3 431	5.0ha and More			
												By Age			
22 503	10 335	12 168	370	184	186	210	118	92	382	216	166	15 - 19			
190 708	99 991	90 717	19 684	8 423	11 261	12 281	5 716	6 565	897	503	394	20 - 24			
146 571	91 940	54 631	21 610	14 325	7 285	28 004	18 929	9 075	1 407	706	701	25 - 29			
94 094	57 335	36 759	8 380	6 252	2 128	14 157	11 002	3 155	2 432	1 134	1 298	30 - 34			
80 950	51 822	29 128	4 541	3 639	902	6 365	5 009	1 356	3 617	1 429	2 188	35 - 39			
53 816	37 889	15 927	2 261	1 867	394	4 134	3 339	795	5 817	1 887	3 930	40 - 44			
41 677	32 404	9 273	1 194	968	226	4 005	3 357	668	11 814	2 968	8 846	45 - 49			
30 260	24 564	5 696	750	566	184	4 314	3 801	513	32 465	6 743	25 722	50 - 54			
31 375	27 440	3 935	723	578	145	5 143	4 713	430	76 137	14 965	61 172	55 - 59			
23 639	21 359	2 280	876	769	107	5 841	5 630	211	132 355	30 254	102 101	60 - 64			
7 489	6 575	914	463	418	45	2 141	2 048	93	142 258	40 520	101 738	65 - 69			
2 649	2 270	379	262	237	25	723	680	43	136 208	51 341	84 867	70 - 74			
836	726	110	83	65	18	266	238	28	91 766	35 364	56 402	75 - 79			
348	264	84	51	38	13	107	89	18	96 889	25 348	71 541	80 and Above			
												By Shi & Do			
3 444	1 906	1 538	245	128	117	756	480	276	497	117	380	Seoul-tukpyolshi			
8 751	5 188	3 563	988	555	433	1 400	984	416	2 624	593	2 031	Pusan-kwangyok-shi			
8 789	5 327	3 462	1 188	681	507	1 900	1 236	664	6 506	2 089	4 417	Taegu-kwangyok-shi			
11 801	7 212	4 589	703	473	230	1 136	834	302	5 322	1 346	3 976	Inchon-kwangyok-shi			
7 511	4 593	2 918	745	421	324	1 435	969	466	5 666	1 579	4 087	Kwangju-kwangyok-shi			
5 605	3 281	2 324	682	385	297	1 521	1 032	489	3 318	1 026	2 292	Taejon-kwangyok-shi			
138 568	83 211	55 357	9 044	5 915	3 129	13 421	9 828	3 593	49 954	14 835	35 119	Kyonggi-do			
39 785	25 863	13 922	2 715	1 593	1 122	4 959	3 685	1 274	36 924	11 212	25 712	Kangwon-do			
45 225	28 969	16 256	3 622	2 365	1 257	5 908	4 579	1 329	46 485	14 794	31 691	Chungchongbuk-do			
83 482	53 581	29 901	7 177	4 899	2 287	8 307	6 460	1 847	86 165	25 920	60 245	Chungchongnam-do			
64 569	42 647	21 922	4 475	2 575	1 900	9 108	6 732	2 376	79 045	23 169	55 876	Chollabuk-do			
85 911	58 028	27 883	5 961	3 985	1 976	8 044	6 311	1 733	131 138	34 171	96 967	Chollanam-do			
100 867	67 180	33 687	11 318	6 949	4 369	11 257	8 318	2 939	145 665	45 897	99 768	Kyongsangbuk-do			
89 663	57 525	32 138	7 904	4 853	3 051	10 628	7 816	2 812	119 004	33 840	85 164	Kyongsangnam-do			
32 944	20 403	12 541	4 481	2 561	1 920	7 911	5 405	2 506	16 131	2 790	13 341	Cheju-do			
3 444	1 906	1 538	245	128	117	756	480	276	497	117	380	Seoul-tukpyolshi			
6	3	3	-	-	-	5	2	3	1	-	1	Songdong-gu			
2	1	1	-	-	-	2	1	1	1	-	1	Kwangjin-gu			
142	76	66	8	5	3	33	22	11	37	9	28	Chungnang-gu			
27	16	11	1	-	1	15	10	5	5	2	3	Tobong-gu			
31	19	12	-	-	-	5	4	1	4	1	3	Nowon-gu			
114	57	57	10	6	4	38	21	17	12	3	9	Unpyong-gu			
76	42	34	5	3	2	31	13	18	34	10	24	Mapo-gu			
89	43	46	10	5	5	39	21	18	14	3	11	Yangchon-gu			
806	450	356	71	38	33	230	148	82	153	31	122	Kangso-gu			
100	61	39	10	4	6	31	18	13	1	1	-	Kuro-gu			
1	1	-	2	-	2	1	1	-	-	-	-	Yongdungpo-gu			
-	-	-	-	-	-	1	1	-	-	-	-	Kwanak-gu			
998	530	468	55	30	25	134	88	46	101	21	80	Socho-gu			

2-3 15세 이상 학력 별

Farm Household Population at the Age of 15

단위 : 인

행정구	인구									
	합계			초등학교			중학교			합계
	계	남자	여자	소계	남자	여자	소계	남자	여자	
Total	Male	Female	Total	Male	Female	Total	Male	Female		
강릉시 남파동	1 227	626	601	180	69	111	309	143	166	
강릉시 동파동	195	110	85	51	22	29	75	40	35	
강릉시 구동	933	490	443	235	84	151	189	94	95	
부산광역시 광역시	24 590	12 466	12 124	7 743	2 907	4 836	5 708	2 832	2 876	
중서동영남부동남북해사금강수사기	15	7	8	-	-	-	3	1	2	
영남부동남북해사금강수사기	155	78	77	62	30	32	19	6	13	
영남부동남북해사금강수사기	16	9	7	4	2	2	1	-	1	
영남부동남북해사금강수사기	98	50	48	24	9	15	16	8	8	
영남부동남북해사금강수사기	6	4	2	3	2	1	-	-	-	
영남부동남북해사금강수사기	51	22	29	9	3	6	5	1	4	
영남부동남북해사금강수사기	227	107	120	53	23	30	57	26	31	
영남부동남북해사금강수사기	766	370	396	227	82	145	179	94	85	
영남부동남북해사금강수사기	548	278	270	155	53	102	116	65	51	
영남부동남북해사금강수사기	252	128	124	95	38	57	37	21	16	
영남부동남북해사금강수사기	1 487	766	721	356	137	219	287	134	153	
영남부동남북해사금강수사기	13 383	6 735	6 648	3 843	1 387	2 456	3 419	1 635	1 784	
영남부동남북해사금강수사기	16	7	9	1	-	1	-	-	-	
영남부동남북해사금강수사기	316	155	161	82	30	52	59	31	28	
영남부동남북해사금강수사기	7 254	3 750	3 504	2 829	1 111	1 718	1 510	810	700	
대구광역시 광역시	29 984	15 677	14 307	12 155	5 213	6 942	5 952	3 220	2 732	
동서남북수달달성서성	7 183	3 703	3 480	2 735	1 153	1 582	1 453	740	713	
동서남북수달달성서성	250	126	124	90	38	52	49	23	26	
동서남북수달달성서성	83	40	43	14	1	13	13	6	7	
동서남북수달달성서성	3 066	1 585	1 481	1 013	436	577	653	323	330	
동서남북수달달성서성	2 851	1 440	1 411	867	360	507	591	273	318	
동서남북수달달성서성	1 177	612	565	415	174	241	236	133	103	
동서남북수달달성서성	15 374	8 171	7 203	7 021	3 051	3 970	2 957	1 722	1 235	
인천광역시 광역시	40 564	20 920	19 644	18 653	7 834	10 819	8 271	4 567	3 704	
중동남연남부계서강용	2 986	1 564	1 422	1 340	604	736	594	325	269	
중동남연남부계서강용	43	20	23	14	6	8	6	1	5	
중동남연남부계서강용	520	251	269	110	39	71	77	36	41	
중동남연남부계서강용	454	238	216	135	57	78	81	40	41	
중동남연남부계서강용	2 578	1 314	1 264	756	287	469	502	251	251	
중동남연남부계서강용	935	460	475	251	95	156	168	71	97	
중동남연남부계서강용	2 804	1 471	1 333	839	347	492	606	326	280	
중동남연남부계서강용	3 478	1 842	1 636	887	351	536	763	371	392	
중동남연남부계서강용	22 703	11 664	11 039	12 058	5 085	6 973	4 562	2 600	1 962	
중동남연남부계서강용	4 063	2 096	1 967	2 263	963	1 300	912	546	366	
광주광역시 광역시	25 632	13 252	12 380	10 783	4 438	6 345	5 158	2 831	2 327	
동서남북광산	636	349	287	206	89	117	97	54	43	
동서남북광산	2 686	1 371	1 315	974	382	592	564	299	265	
동서남북광산	4 137	2 124	2 013	1 671	697	974	888	464	424	
동서남북광산	4 869	2 587	2 282	1 933	842	1 091	912	505	407	
동서남북광산	13 304	6 821	6 483	5 999	2 428	3 571	2 697	1 509	1 188	
대전광역시 광역시	19 441	10 183	9 258	8 243	3 606	4 637	3 390	1 879	1 511	
동중서유대	3 886	2 032	1 854	1 717	776	941	644	365	279	
동중서유대	1 741	887	854	740	315	425	329	176	153	
동중서유대	3 657	1 898	1 759	1 606	701	905	585	318	267	
동중서유대	7 909	4 177	3 732	3 302	1 436	1 866	1 399	792	607	
동중서유대	2 248	1 189	1 059	878	378	500	433	228	205	
경기도 수원시	396 860	208 464	188 396	156 092	67 590	88 502	79 735	41 920	37 815	
수원시 장안	7 133	3 699	3 434	2 091	839	1 252	1 275	610	665	
수원시 장안	1 742	900	842	437	175	262	285	124	161	

성별 농가인구 (2-2)

and Above by Educational Level and Sex

Unit : Person

업 자 Graduates									무 학 No Educational Career			Administrative Districts
고 등 학 교 High School			선 문 대 학 Vocational College			대 학 이 상 College and More			계 Total	남 자 Male	여 자 Female	
계 Total	남 자 Male	여 자 Female	계 Total	남 자 Male	여 자 Female	계 Total	남 자 Male	여 자 Female				
Total	Male	Female	Total	Male	Female	Total	Male	Female	Total	Male	Female	
606	330	276	32	17	15	100	67	33	49	5	44	Kangnam-gu
49	33	16	4	1	3	16	14	2	3	1	2	Songpa-gu
397	244	153	37	19	18	75	49	26	82	30	52	Kangdong-gu
8 751	5 188	3 563	988	555	433	1 400	984	416	2 624	593	2 031	Pusan-kwangyok-shi
6	3	3	2	-	2	4	3	1	-	-	-	Chung-gu
57	32	25	7	4	3	10	6	4	23	3	20	So-gu
6	3	3	2	2	-	3	2	1	5	1	4	Tong-gu
40	21	19	5	3	2	13	9	4	16	3	13	Yongdo-gu
3	2	1	-	-	-	-	-	-	-	-	-	Pusanjin-gu
20	10	10	7	1	6	10	7	3	2	-	2	Tongnae-gu
93	44	49	5	1	4	19	13	6	10	2	8	Nam-gu
296	159	137	31	17	14	33	18	15	34	5	29	Puk-gu
209	116	93	21	12	9	47	32	15	97	28	69	Haeundae-gu
80	50	30	10	4	6	30	15	15	18	6	12	Saha-gu
567	314	253	85	51	34	192	130	62	115	26	89	Kumjong-gu
4 897	2 918	1 979	536	309	227	688	486	202	1 165	225	940	Kangso-gu
10	5	5	-	-	-	5	2	3	-	-	-	Suyong-gu
124	66	58	9	5	4	42	23	19	15	2	13	Sasang-gu
2 343	1 445	898	268	146	122	304	238	66	1 124	292	832	Kijang-gun
8 789	5 327	3 462	1 188	681	507	1 900	1 236	664	6 506	2 089	4 417	Taegu-kwangyok-shi
2 143	1 276	867	309	180	129	543	354	189	1 394	447	947	Tong-gu
70	42	28	18	8	10	23	15	8	35	9	26	So-gu
12	6	6	1	-	1	43	27	16	3	-	3	Nam-gu
1 009	594	415	124	61	63	267	171	96	429	139	290	Puk-gu
892	518	374	157	84	73	344	205	139	367	106	261	Susong-gu
381	220	161	61	37	24	84	48	36	296	100	196	Talso-gu
4 282	2 671	1 611	518	311	207	596	416	180	3 982	1 288	2 694	Talsong-gun
11 801	7 212	4 589	703	473	230	1 136	834	302	5 322	1 346	3 976	Inchon-kwangyok-shi
976	572	404	33	24	9	43	39	4	391	94	297	Chung-gu
17	9	8	-	-	-	6	4	2	-	-	-	Tong-gu
212	102	110	21	14	7	100	60	40	18	2	16	Nam-gu
191	110	81	18	13	5	29	18	11	48	14	34	Yonsu-gu
1 038	584	454	128	76	52	154	116	38	243	64	179	Namdong-gu
342	188	154	43	24	19	131	82	49	72	25	47	Bupyong-gu
1 139	647	492	89	58	31	131	93	38	204	49	155	Kyeyang-gu
1 526	887	639	168	128	40	134	105	29	282	88	194	So-gu
5 507	3 555	1 952	189	127	62	387	297	90	3 297	835	2 462	Kanghwa-gun
853	558	295	14	9	5	21	20	1	767	175	592	Ongjin-gun
7 511	4 593	2 918	745	421	324	1 435	969	466	5 666	1 579	4 087	Kwangju-kwangyok-shi
241	144	97	21	10	11	71	52	19	177	54	123	Tong-gu
868	520	348	85	46	39	195	124	71	375	107	268	So-gu
1 227	750	477	107	55	52	244	158	86	837	216	621	Nam-gu
1 559	937	622	162	90	72	303	213	90	1 115	300	815	Puk-gu
3 616	2 242	1 374	370	220	150	622	422	200	3 162	902	2 260	Kwangsan-gu
5 605	3 281	2 324	682	385	297	1 521	1 032	489	3 318	1 026	2 292	Taejon-kwangyok-shi
1 087	609	478	139	78	61	299	204	95	652	187	465	Tong-gu
446	254	192	58	30	28	168	112	56	214	67	147	Chung-gu
1 071	625	446	106	51	55	289	203	86	633	188	445	So-gu
2 395	1 421	974	307	185	122	506	343	163	1 479	479	1 000	Yusong-gu
606	372	234	72	41	31	259	170	89	340	105	235	Taedok-gu
138 568	83 211	55 357	9 044	5 915	3 129	13 421	9 828	3 593	49 954	14 835	35 119	Kyonggi-do
2 707	1 562	1 145	349	226	123	711	462	249	646	177	469	Suwon-shi
662	369	293	118	73	45	240	159	81	113	31	82	Changan-gu

2-3 15세 이상 학력 별

Farm Household Population at the Age of 15

단위 : 인

행 구	성 역	총 합											
		합 계			초 등 학 교			중 학 교					
		계 Total	남 자 Male	여 자 Female	소 계 Total	남 자 Male	여 자 Female	소 계 Total	남 자 Male	여 자 Female			
성 의 안 부 원 소 오 두 과 구 남 오 시 의 화 어 과 파 가 양 이 공 안 김	권 관 수 정 정 만 부 원 소 오 두	신 남 정 당 부 안 안 미 사 정 영 택 산 안 리 산 포 왕 남 주 성 주 천 영 천 인 성 표	구 구	3 810 1 581 3 796 1 638 410 1 748 2 443 872 277 595 2 693 787 686 1 220 2 081 33 696 2 573 4 924 16 672 1 173 1 687 17 580 3 536 7 256 1 099 2 291 4 880 15 300 23 381 42 797 26 206 10 984 11 470 22 346 9 920 19 746 25 291 23 810 29 833 19 391	1 980 819 2 004 868 221 915 1 307 442 141 301 1 374 408 346 620 1 058 17 642 1 395 2 634 8 635 617 874 9 280 1 790 3 760 570 1 184 2 585 8 164 12 413 22 435 13 766 5 867 6 084 11 886 5 273 10 401 13 302 12 480 15 489 10 054	1 830 762 1 792 770 189 833 1 136 430 136 294 1 319 379 340 600 1 023 16 054 1 178 2 290 8 037 556 813 8 300 1 746 3 496 529 1 107 2 295 7 136 10 968 20 362 12 440 5 117 5 386 10 460 4 647 9 345 11 989 11 330 14 344 9 337	1 201 453 1 123 376 173 574 806 218 62 156 805 211 193 401 681 13 390 779 1 531 4 881 266 535 6 055 1 398 2 294 377 672 1 281 5 251 10 441 17 741 11 087 4 359 5 183 9 943 4 995 9 753 11 086 8 935 5 298 5 866	479 185 466 155 80 231 353 78 24 54 328 88 72 168 297 5 798 324 667 1 969 108 232 2 619 580 941 161 263 544 2 313 4 534 7 675 4 887 2 018 2 897 4 438 2 271 4 316 4 768 3 912 5 298 2 307	722 268 657 221 93 343 453 140 38 102 477 123 121 233 384 7 592 455 864 2 912 158 303 3 436 818 1 353 216 409 737 2 938 5 907 10 066 6 200 2 341 2 897 5 505 2 724 5 437 6 318 5 023 6 971 3 559	663 327 768 347 78 343 465 133 38 95 493 163 131 199 382 6 348 532 1 189 3 148 244 396 3 589 549 1 503 225 452 1 072 3 420 5 012 8 918 4 346 2 360 2 304 4 268 1 886 3 923 2 658 5 208 6 290 4 002	329 157 381 169 44 168 248 60 17 43 235 82 59 94 191 3 314 292 665 1 537 124 216 1 929 255 796 113 229 526 1 832 2 697 4 656 2 268 1 235 1 316 2 399 1 044 2 197 2 658 2 692 3 268 1 937	334 170 387 178 34 175 217 73 21 52 258 81 72 105 191 3 034 240 524 1 611 120 180 1 660 294 707 112 223 546 1 588 2 315 4 262 2 078 1 125 2 886 1 869 842 1 726 2 377 2 516 3 022 2 065	
	강 원 도	173 492	92 525	80 967	93 865	42 378	51 487	32 168	19 006	13 162			
	중 청 상 향 중 계	원 동 해 동 속 삼 봉 청 영 정 철 화 양 인 고 양	천 주 봉 해 동 속 삼 봉 청 영 정 철 화 양 인 고 양	시 시 시 시 시 시 시 시 시 시 시 시 시 시 시	15 891 18 550 17 033 4 347 1 499 1 991 10 296 17 451 13 738 8 596 11 346 7 291 13 181 5 346 5 717 6 601 7 405 7 213	8 419 9 839 8 979 2 297 846 1 026 5 744 9 334 7 396 4 634 6 116 4 053 6 866 2 849 3 036 3 536 3 842 3 713	7 472 8 711 8 054 2 050 653 965 4 552 8 117 6 342 3 962 5 230 3 238 6 315 2 497 2 681 3 065 3 563 3 500	7 508 9 329 8 696 2 060 741 781 6 107 10 166 8 174 5 628 7 071 4 861 6 203 2 914 2 949 3 747 3 081 3 849	3 320 4 209 3 969 822 354 303 2 859 4 672 3 719 2 641 3 356 2 393 2 648 1 307 1 276 1 780 1 183 1 567	4 188 5 120 4 727 1 238 387 478 3 248 5 494 4 455 2 987 3 715 2 468 3 555 1 607 1 673 1 967 1 898 2 282	2 871 3 484 2 551 745 283 467 1 506 3 510 2 342 1 216 1 929 1 175 2 964 956 1 278 1 332 1 949 1 610	1 604 1 984 1 451 435 180 254 986 2 107 1 433 749 1 187 772 1 680 577 764 779 1 071 993	1 267 1 500 1 100 310 103 213 520 403 909 467 742 403 1 284 379 514 553 878 617
		중 청 상 향 중 계	주 구 시 시	10 386 4 391 5 995 27 545 16 755	5 372 2 275 3 097 14 312 8 971	5 014 2 116 2 898 13 233 7 784	4 131 1 637 2 494 15 541 9 403	1 777 735 1 042 7 098 4 325	2 354 902 1 452 8 443 5 078	1 946 776 1 170 4 638 2 902	972 372 600 2 502 1 681	974 404 570 2 136 1 221	

성별 농가인구 (2-2)
and Above by Educational Level and Sex

Unit : Person

졸업자 Graduates									무학 No Educational Career			행정구 Administrative Districts
고등학교 High School			전문대학 Vocational College			대학이상 College and More			계 Total	남자 Male	여자 Female	
계 Total	남자 Male	여자 Female	계 Total	남자 Male	여자 Female	계 Total	남자 Male	여자 Female				
1 470	859	611	164	110	54	312	203	109	380	107	273	Kuonson-gu
575	334	241	67	43	24	159	100	59	153	39	114	Paldal-gu
1 522	895	627	132	77	55	251	185	66	340	105	235	Songnam-shi
752	434	318	69	41	28	94	69	25	142	47	95	Sujong-gu
135	81	54	5	4	1	19	12	7	59	17	42	Chungwon-gu
635	380	255	58	32	26	138	104	34	139	41	98	Pundang-gu
964	570	394	74	39	35	134	97	37	359	107	252	Uijongbu-shi
340	189	151	30	16	14	151	99	52	70	18	52	Anyang-shi
112	58	54	14	8	6	51	34	17	30	7	23	Manan-gu
228	131	97	16	8	8	100	65	35	40	11	29	Tongan-gu
1 043	580	463	109	70	39	243	161	82	201	53	148	Puchon-shi
320	177	143	30	21	9	63	40	23	82	23	59	Wonmi-gu
248	139	109	26	17	9	88	59	29	52	14	38	Sosa-gu
475	264	211	53	32	21	92	62	30	67	16	51	Qjong-gu
840	458	382	75	44	31	103	68	35	191	45	146	Kwangmyong-shi
11 804	6 999	4 805	947	622	325	1 207	909	298	4 265	1 214	3 051	Pyongtaek-shi
1 124	684	440	59	35	24	79	60	19	339	98	241	Tongduchon-shi
1 935	1 126	809	125	75	50	144	101	43	1 187	413	774	Ansan-shi
7 289	4 196	3 093	372	241	131	982	692	290	1 405	380	1 025	Koyang-shi
519	283	236	20	14	6	124	88	36	85	24	61	Kwachon-shi
603	341	262	68	32	36	85	53	32	106	22	84	Kuri-shi
6 839	4 018	2 821	383	221	162	714	493	221	1 893	601	1 292	Namyangju-shi
1 260	717	543	130	90	40	199	148	51	289	74	215	Osan-shi
2 912	1 635	1 277	215	136	79	332	252	80	704	197	507	Shihung-shi
397	233	164	36	21	15	64	42	22	144	39	105	Kunpo-shi
927	517	410	84	59	25	156	116	40	182	60	122	Uiwang-shi
2 163	1 264	899	159	98	61	205	153	52	427	131	296	Hanam-shi
6 048	3 615	2 433	310	201	109	271	203	68	1 660	480	1 180	Yangju-gun
7 214	4 671	2 543	283	185	98	431	326	105	3 617	1 094	2 523	Yoju-gun
13 987	8 503	5 484	1 084	757	327	1 067	844	223	4 875	1 414	3 461	Hwasong-gun
9 538	5 732	3 806	399	254	145	836	625	211	3 395	944	2 451	Paju-gun
3 785	2 277	1 508	178	118	60	302	219	83	1 534	471	1 063	Kwangju-gun
3 581	2 213	1 368	158	96	62	244	173	71	1 498	461	1 037	Yonchon-gun
7 246	4 427	2 819	372	241	131	517	381	136	3 115	948	2 167	Pochon-gun
2 653	1 689	964	94	58	36	292	211	81	1 884	581	1 303	Kapyong-gun
5 299	3 347	1 952	244	158	86	527	383	144	4 221	1 358	2 863	Yangpyong-gun
8 116	5 082	3 034	448	306	142	606	488	118	2 892	837	2 055	Ichon-gun
8 358	4 954	3 404	591	395	196	718	527	191	2 457	746	1 711	Yongin-gun
9 208	5 438	3 770	998	697	301	1 068	788	280	4 176	1 261	2 915	Ansong-gun
8 347	4 996	3 351	518	333	185	658	481	177	1 797	482	1 315	Kimpo-gun
39 785	25 863	13 922	2 715	1 593	1 122	4 959	3 685	1 274	36 924	11 212	25 712	Kangwon-do
4 486	2 792	1 694	248	130	118	778	573	205	2 924	906	2 018	Chunchon-shi
4 690	2 961	1 729	365	177	188	682	508	174	3 732	1 120	2 612	Wonju-shi
4 612	2 795	1 817	380	203	177	794	561	233	3 951	1 305	2 646	Kangnung-shi
1 198	798	400	127	81	46	217	161	56	898	222	676	Tonghae-shi
384	245	139	29	18	11	62	49	13	370	95	275	Taebaek-shi
551	339	212	101	65	36	91	65	26	222	54	168	Sokcho-shi
2 217	1 534	883	191	146	45	275	219	56	3 506	939	2 567	Samchok-shi
3 266	2 199	1 067	179	116	63	330	240	90	4 194	1 370	2 824	Hongchon-gun
2 683	1 857	826	170	110	60	369	277	92	3 188	992	2 196	Hongsong-gun
1 540	1 076	464	73	53	20	139	115	24	2 667	814	1 853	Youngwol-gun
2 040	1 361	679	138	82	56	168	130	38	2 768	900	1 868	Pyongchang-gun
1 096	761	335	59	41	18	100	86	14	2 270	711	1 559	Chongson-gun
3 645	2 288	1 357	156	95	61	213	155	58	1 229	307	922	Chorwon-gun
1 300	840	460	56	35	21	120	90	30	1 027	332	695	Hwachon-gun
1 310	868	442	58	38	20	122	90	32	920	272	648	Yanggu-gun
1 345	860	485	71	41	30	106	76	30	1 088	359	729	Inje-gun
2 026	1 366	660	165	86	79	184	136	48	799	203	596	Kosong-gun
1 396	923	473	149	76	73	209	154	55	1 171	311	860	Yangyang-gun
45 225	28 969	16 256	3 622	2 365	1 257	5 908	4 579	1 329	46 485	14 794	31 691	Chungchongbuk-do
3 386	1 978	1 408	291	170	121	632	475	157	1 568	474	1 094	Chongju-shi
1 570	883	687	132	76	56	276	209	67	658	202	456	Sangdang-gu
1 816	1 095	721	159	94	65	356	266	90	910	272	638	Hungdok-gu
5 812	3 616	2 196	584	382	202	970	714	256	5 543	1 787	3 756	Chungju-shi
3 777	2 490	1 287	253	150	103	420	325	95	4 253	1 415	2 838	Chechon-shi

2-3 15세 이상 학력 별

Farm Household Population at the Age of 15

단위 : 인

성	별	구	종									
			합			소			중			
			계	남	여	소	남	여	중	남	여	
Total	Male	Female	Total	Male	Female	Total	Male	Female				
경	원	관	34 994	18 262	16 732	18 959	8 406	10 553	5 627	3 197	2 430	
			14 623	7 646	6 977	9 646	4 468	5 178	2 044	1 172	872	
			16 848	8 794	8 054	9 627	4 258	5 369	2 802	1 606	1 196	
			18 669	9 842	8 827	9 906	4 290	5 616	3 352	1 934	1 418	
			13 491	7 096	6 395	7 367	3 295	4 072	2 188	1 210	978	
			16 379	8 597	7 782	10 110	4 592	5 518	2 853	1 670	1 183	
			19 170	10 140	9 030	10 592	4 777	5 815	3 672	2 049	1 623	
			8 036	4 407	3 629	5 086	2 473	2 613	1 282	782	500	
			4 651	2 504	2 147	2 315	1 039	1 276	803	457	346	
			총	경	남	도	393 046	205 375	187 671	229 766	104 466	125 300
전	라	북	29 557	15 393	14 164	14 162	6 327	7 835	5 165	2 607	2 558	
			26 353	13 975	12 378	15 793	7 457	8 336	4 194	2 345	1 849	
			25 375	13 369	12 006	15 223	7 033	8 190	3 687	2 096	1 591	
			30 568	15 926	14 642	14 836	6 624	8 212	5 841	3 035	2 806	
			31 539	16 387	15 152	19 985	9 031	10 954	4 529	2 668	1 861	
			19 999	10 767	9 232	11 411	5 134	6 277	3 171	1 935	1 236	
			16 640	8 736	7 904	9 018	4 084	4 934	2 784	1 543	1 241	
			34 287	17 898	16 389	18 451	8 170	10 281	5 937	3 397	2 540	
			29 729	15 383	14 346	19 601	9 112	10 489	4 288	2 432	1 856	
			21 882	11 373	10 509	13 685	6 165	7 520	3 225	1 845	1 380	
14 875	7 850	7 025	10 339	4 892	5 447	1 877	1 103	774				
26 711	13 865	12 846	16 006	7 310	8 696	4 535	2 564	1 971				
28 705	14 946	13 759	16 215	7 299	8 916	5 627	3 055	2 572				
19 576	10 199	9 377	13 109	5 983	7 126	2 984	1 854	1 130				
35 977	18 620	17 357	21 298	9 570	11 728	6 231	3 359	2 872				
1 273	688	585	634	275	359	239	140	99				
전	라	북	도	283 438	149 028	134 410	155 005	67 990	87 015	50 281	29 084	21 197
전	라	남	13 256	6 921	6 335	4 672	1 944	2 728	2 539	1 307	1 232	
			4 752	2 489	2 263	1 892	814	1 078	816	438	378	
			8 504	4 432	4 072	2 780	1 130	1 650	1 723	869	854	
			22 107	11 440	10 667	9 190	3 601	5 589	4 275	2 297	1 978	
			36 604	18 827	17 777	17 070	7 074	9 996	7 307	3 950	3 357	
			29 957	15 681	14 276	16 381	6 972	9 409	5 648	3 237	2 411	
			23 290	12 416	10 874	14 406	6 530	7 876	3 574	2 207	1 367	
			33 778	17 486	16 292	17 287	7 175	10 112	6 288	3 383	2 905	
			24 495	13 178	11 317	11 814	5 341	6 473	4 654	2 713	1 941	
			12 126	6 517	5 609	8 011	3 697	4 314	2 065	1 372	693	
9 120	4 938	4 182	6 024	2 863	3 161	1 409	901	508				
8 963	4 807	4 156	5 933	2 786	3 147	1 374	865	509				
12 356	6 580	5 776	8 554	4 043	4 511	1 629	1 048	581				
11 897	6 324	5 573	8 071	3 768	4 303	1 504	955	549				
24 390	12 895	11 495	15 482	6 913	8 569	4 109	2 584	1 525				
21 099	11 018	10 081	12 110	5 283	6 827	3 906	2 265	1 641				
전	라	남	도	440 930	232 435	208 495	263 257	115 671	147 586	77 757	48 440	29 317
부	영	안	2 501	1 377	1 124	958	396	562	465	267	198	
			2 155	1 176	979	815	354	461	389	237	152	
			30 234	16 065	14 169	16 992	7 722	9 270	4 560	2 765	1 795	
			34 009	17 615	16 394	18 189	7 667	10 522	6 737	3 921	2 816	
			5 106	2 767	2 339	2 375	1 013	1 362	939	585	354	
			14 942	7 981	6 961	7 943	3 477	4 466	2 250	1 379	871	
			20 983	11 187	9 796	11 116	4 983	6 133	2 953	1 753	1 200	
			14 495	7 467	7 028	9 980	4 466	5 514	1 774	1 128	646	
			11 011	5 607	5 404	6 777	2 887	3 890	1 629	998	631	
			17 946	9 670	8 276	11 430	5 234	6 196	2 659	1 822	837	
31 647	16 634	15 013	21 568	9 753	11 815	4 895	3 180	1 715				
19 071	9 927	9 144	12 468	5 579	6 889	2 993	1 812	1 181				
17 344	9 252	8 092	10 644	4 884	5 760	2 640	1 647	993				
16 374	8 525	7 849	10 693	4 806	5 887	2 952	1 847	1 105				
16 498	8 308	8 190	10 803	4 562	6 241	2 674	1 608	1 066				
31 696	16 408	15 288	19 487	8 190	11 297	6 412	4 036	2 376				
22 060	11 292	10 768	13 632	5 843	7 789	4 299	2 602	1 697				
24 518	12 945	11 573	13 902	5 951	7 951	4 946	2 990	1 956				

성별 농가인구 (2 - 2)
and Above by Educational Level and Sex

Unit : Person

Graduates									No Educational Career			Administrative Districts
고등 학교 High School			전문 대학 Vocational College			대학 이상 College and More			계 Total	남 자 Male	여 자 Female	
계 Total	남 자 Male	여 자 Female	계 Total	남 자 Male	여 자 Female	계 Total	남 자 Male	여 자 Female				
8 423	5 223	3 200	761	474	287	1 224	962	262	6 881	2 158	4 723	Chongwon-gun
2 555	1 723	832	134	92	42	244	191	53	3 756	1 202	2 554	Poun-gun
3 586	2 334	1 252	371	241	130	462	355	107	4 624	1 462	3 162	Okchon-gun
4 601	3 013	1 588	335	225	110	475	380	95	5 356	1 662	3 694	Yongdong-gun
3 357	2 148	1 209	230	157	73	349	286	63	2 924	954	1 970	Chinchon-gun
2 867	1 913	954	183	138	45	366	284	82	4 430	1 477	2 953	Koesan-gun
4 211	2 762	1 449	267	209	58	428	343	85	3 578	1 116	2 462	Umsong-gun
1 440	1 001	439	112	62	50	116	89	27	2 482	759	1 723	Tanyang-gun
1 210	768	442	101	65	36	222	175	47	1 090	328	762	Chungpyong-chulchangs
83 482	53 581	29 901	7 177	4 890	2 287	8 307	6 460	1 847	86 165	25 920	60 245	Chungchongnam-do
8 434	5 173	3 261	846	580	266	950	706	244	4 026	1 249	2 777	Chonan-shi
5 231	3 376	1 855	486	320	166	649	477	172	8 842	3 058	5 784	Kongju-shi
5 589	3 602	1 987	398	261	137	478	377	101	4 891	1 425	3 466	Poryong-shi
8 204	5 065	3 139	852	554	298	835	648	187	4 524	1 335	3 189	Asan-shi
6 010	3 930	2 080	459	325	134	556	433	123	7 007	1 947	5 060	Nonsan-shi
4 566	3 062	1 504	385	257	128	466	379	87	5 300	1 551	3 749	Kumsan-gun
3 825	2 390	1 435	421	266	155	592	453	139	3 624	1 172	2 452	Yonggi-gun
8 434	5 266	3 168	576	396	180	889	669	220	7 523	2 335	5 188	Nonsan-gun
5 030	3 243	1 787	342	230	112	468	366	102	6 666	1 966	4 700	Puyo-gun
4 239	2 836	1 403	285	185	100	448	342	106	5 224	1 455	3 769	Sochon-gun
2 256	1 529	727	196	151	45	207	175	32	4 449	1 395	3 054	Chongyang-gun
5 226	3 289	1 937	508	346	162	436	356	80	6 037	1 804	4 233	Hongsong-gun
5 656	3 691	1 965	668	468	200	539	433	106	6 153	1 907	4 246	Yesan-gun
3 063	2 034	1 029	185	140	45	235	188	47	4 615	1 208	3 407	Tae'an-gun
7 404	4 885	2 519	538	391	147	506	415	91	7 007	2 030	4 977	Tangjin-gun
315	210	105	32	20	12	53	43	10	277	83	194	Kyeryong-chulchangso
64 569	42 647	21 922	4 475	2 575	1 900	9 108	6 732	2 376	79 045	23 169	55 876	Chollabuk-do
4 637	2 781	1 856	475	268	207	933	621	312	1 984	621	1 363	Chonju-shi
1 495	909	586	150	72	78	399	256	143	873	285	588	Wansan-gu
3 142	1 872	1 270	325	196	129	534	365	169	1 111	336	775	Tokchin-gu
6 569	4 169	2 400	713	394	319	1 360	979	381	3 369	863	2 506	Kunsan-shi
9 987	6 335	3 652	711	350	361	1 529	1 118	411	6 067	1 812	4 255	Iksan-shi
6 761	4 607	2 154	350	220	130	817	645	172	9 031	2 675	6 356	Chongup-shi
4 568	3 139	1 429	236	154	82	506	386	120	8 703	2 557	6 146	Namwon-shi
8 394	5 698	2 696	588	317	271	1 221	913	308	6 630	1 853	4 777	Kimje-shi
6 371	4 020	2 351	543	314	229	1 113	790	323	6 693	2 097	4 596	Wanju-gun
1 776	1 244	532	69	44	25	205	160	45	4 608	1 322	3 286	Chinan-gun
1 457	996	461	111	79	32	119	99	20	3 369	1 057	2 312	Muju-gun
1 446	1 006	440	57	32	25	153	118	35	4 027	1 295	2 732	Changsu-gun
1 887	1 288	599	83	44	39	203	157	46	5 000	1 580	3 420	Imshil-gun
1 970	1 353	617	117	78	39	235	170	65	5 498	1 565	3 933	Sunchang-gun
4 290	3 000	1 290	186	136	50	323	262	61	8 339	2 266	6 073	Kochang-gun
4 456	3 011	1 445	236	145	91	391	314	77	5 727	1 606	4 121	Puan-gun
85 911	58 028	27 883	5 961	3 985	1 976	8 044	6 311	1 733	131 138	34 171	96 967	Chollanam-do
932	599	333	78	56	22	68	59	9	410	96	314	Mokpo-shi
824	498	326	61	39	22	66	48	18	589	156	433	Yesu-shi
7 096	4 488	2 608	733	467	266	853	623	230	9 155	2 673	6 482	Sunchon-shi
7 812	5 072	2 740	469	319	150	802	636	166	7 938	2 094	5 844	Naju-shi
1 534	982	552	116	79	37	142	108	34	1 147	268	879	Yochon-shi
3 998	2 620	1 378	346	218	128	405	287	118	4 525	1 208	3 317	Kwangyang-shi
5 543	3 489	2 054	561	343	218	810	619	191	5 612	1 640	3 972	Tamyang-gun
2 306	1 557	749	207	130	77	228	186	42	4 797	1 292	3 505	Koksong-gun
2 261	1 473	788	140	88	52	204	161	43	3 030	936	2 094	Kuryo-gun
3 363	2 264	1 099	240	148	92	254	202	52	6 337	1 600	4 737	Yochon-gun
4 631	3 230	1 401	272	220	52	281	251	30	12 205	3 436	8 769	Kohung-gun
3 109	2 165	944	199	131	68	302	240	62	6 651	2 001	4 650	Pasong-gun
3 274	2 166	1 108	306	197	109	480	358	122	6 930	1 942	4 988	Hwasun-gun
2 388	1 623	765	134	86	48	207	163	44	6 181	1 754	4 427	Changhung-gun
2 666	1 864	802	117	80	37	238	194	44	4 196	1 020	3 176	Kangjin-gun
5 100	3 617	1 483	332	244	88	365	321	44	7 629	1 794	5 835	Haenam-gun
3 550	2 422	1 128	227	153	74	352	272	80	5 361	1 273	4 088	Yongam-gun
4 933	3 452	1 481	330	228	102	407	324	83	5 616	1 201	4 415	Muan-gun

2-3 15세 이상 학력 별

Farm Household Population at the Age of 15

단위 : 인

성	업	구	영	총													
				합 계			초등 학교			중 학교							
				계	남 자	여 자	소 계	남 자	여 자	소 계	남 자	여 자					
Total	Male	Female	Total	Male	Female	Total	Male	Female									
합	업	구	영	관	15 615	8 424	7 191	9 335	4 176	5 159	2 844	1 799	1 045				
				관	17 458	9 565	7 893	9 923	4 488	5 435	3 462	2 212	1 250				
				관	16 405	8 474	7 931	9 988	4 341	5 647	2 680	1 627	1 053				
				관	18 475	9 883	8 592	12 281	5 550	6 731	3 585	2 353	1 232				
				관	14 902	7 906	6 996	9 028	3 816	5 212	3 001	2 022	979				
				관	25 485	13 980	11 505	12 930	5 533	7 397	6 019	3 850	2 169				
				경	상	구	영	부	468 726	245 516	223 210	259 197	113 531	145 666	86 087	49 538	36 549
								부	30 849	16 633	14 216	14 215	6 094	8 121	6 171	3 681	2 490
								부	13 470	7 228	6 242	5 862	2 449	3 413	2 846	1 686	1 160
								부	17 379	9 405	7 974	8 353	3 645	4 708	3 325	1 995	1 330
부	40 716	21 542	19 174					19 480	8 380	11 100	6 760	3 940	2 820				
부	31 715	16 287	15 428					16 046	6 805	9 241	6 201	3 316	2 885				
부	31 314	16 364	14 950					20 055	9 088	10 967	4 790	2 813	1 977				
부	20 782	10 920	9 862					9 142	3 865	5 277	4 134	2 198	1 936				
부	21 882	11 505	10 377					12 337	5 438	6 899	3 809	2 133	1 676				
부	28 443	14 779	13 664					16 506	7 264	9 242	4 677	2 753	1 924				
경	상	구	영	부	39 477	20 635	18 842	22 962	10 151	12 811	7 233	4 140	3 093				
				부	19 276	10 140	9 136	11 009	4 979	6 030	3 430	1 995	1 435				
				부	23 098	11 828	11 270	10 267	4 377	5 890	4 682	2 394	2 288				
				부	12 362	6 397	5 965	7 473	3 252	4 221	2 322	1 346	976				
				부	28 403	14 722	13 681	17 190	7 434	9 756	5 505	3 195	2 310				
				부	11 256	5 845	5 411	7 285	3 233	4 052	2 153	1 350	803				
				부	8 139	4 284	3 855	5 443	2 462	2 981	1 352	860	492				
				부	13 192	6 801	6 391	7 979	3 368	4 611	2 479	1 523	956				
				부	16 980	8 748	8 232	9 705	4 107	5 598	3 466	2 052	1 414				
				부	10 502	5 592	4 910	5 771	2 592	3 179	2 077	1 206	871				
경	상	구	영	부	18 477	9 771	8 706	9 354	4 073	5 275	3 913	2 057	1 856				
				부	13 904	7 349	6 555	6 388	2 828	3 560	2 740	1 468	1 272				
				부	20 542	10 650	9 892	13 352	5 872	7 480	3 469	2 087	1 382				
				부	13 948	7 421	6 527	9 048	4 182	4 866	2 425	1 522	903				
				부	11 770	6 402	5 368	7 406	3 353	4 053	1 839	1 246	593				
				부	1 699	901	798	784	328	456	460	263	197				
				경	상	구	영	부	350 353	184 504	165 849	175 756	76 034	99 722	66 402	38 276	28 126
								부	12 441	6 422	6 019	4 308	1 629	2 679	3 018	1 504	1 514
								부	25 866	13 700	12 166	10 480	4 306	6 174	4 658	2 604	2 054
								부	2 303	1 252	1 051	819	347	472	437	231	206
부	1 086	567	519					297	120	177	189	91	98				
부	442	227	215					181	72	109	76	46	30				
부	22 035	11 654	10 381					9 183	3 767	5 416	3 956	2 236	1 720				
부	9 281	4 921	4 360					3 952	1 717	2 235	1 806	1 071	735				
부	7 470	4 000	3 470					3 378	1 508	1 870	1 392	839	553				
부	1 811	921	890					574	209	365	414	232	182				
경	상	구	영	부	28 571	15 002	13 569	14 427	6 275	8 152	5 112	2 952	2 160				
				부	2 786	1 437	1 349	930	357	573	581	299	282				
				부	11 847	6 673	5 174	6 264	3 018	3 246	2 363	1 557	806				
				부	17 982	9 456	8 526	8 519	3 522	4 997	3 694	2 174	1 520				
				부	23 338	11 924	11 414	7 941	3 112	4 829	5 457	2 730	2 727				
				부	26 170	13 458	12 712	13 384	5 776	7 608	5 440	2 948	2 492				
				부	16 757	8 962	7 795	7 249	2 964	4 285	3 769	2 255	1 514				
				부	12 200	6 697	5 503	6 216	2 866	3 350	1 998	1 201	797				
				부	17 140	8 948	8 192	8 222	3 305	4 917	3 397	1 874	1 523				
				부	19 240	10 114	9 126	10 625	4 451	6 174	3 856	2 311	1 545				
경	상	구	영	부	9 810	5 024	4 786	3 327	1 300	2 027	2 033	1 046	987				
				부	16 850	8 799	8 051	9 571	4 239	5 332	2 890	1 724	1 166				
				부	19 273	9 897	9 376	12 074	5 117	6 957	3 423	2 129	1 294				
				부	17 045	8 869	8 176	10 236	4 468	5 768	3 041	1 865	1 176				
				부	14 354	7 683	6 671	7 802	3 496	4 306	2 328	1 468	860				
				부	13 897	7 283	6 614	8 578	3 873	4 705	2 025	1 193	832				
				부	16 742	8 899	7 843	9 948	4 606	5 342	2 383	1 357	1 026				
				부	18 763	10 336	8 427	11 703	5 637	6 066	3 130	2 014	1 116				
				제	주	구	영	부	84 416	44 566	39 850	24 026	7 898	16 128	15 054	8 299	6 755
								부	14 625	7 431	7 194	3 129	982	2 147	2 391	1 086	1 305
부	17 055	8 779	8 276					4 046	1 243	2 803	2 816	1 339	1 477				
부	26 433	14 120	12 313					9 310	3 085	6 225	4 954	3 074	1 880				
부	26 303	14 236	12 067					7 541	2 588	4 953	4 893	2 800	2 093				

성별 농가인구 (2-2) and Above by Educational Level and Sex

Unit : Person

졸업자 Graduates									무교육 경력 No Educational Career			Administrative Districts
고등학교 High School			전문대학 Vocational College			대학 이상 College and More			계 Total	남자 Male	여자 Female	
계 Total	남자 Male	여자 Female	계 Total	남자 Male	여자 Female	계 Total	남자 Male	여자 Female				
2 917	2 063	854	172	107	65	347	279	68	6 112	1 619	4 493	Hampyong-gun
3 611	2 528	1 083	183	121	62	279	216	63	7 456	1 942	5 514	Yonggwang-gun
3 118	2 054	1 064	233	159	74	386	293	93	4 634	1 316	3 318	Changsong-gun
2 364	1 780	584	108	81	27	137	119	18	4 830	1 004	3 826	Wando-gun
2 549	1 820	729	127	91	36	197	157	40	4 448	884	3 564	Chindo-gun
6 032	4 202	1 830	270	200	70	234	195	39	5 349	1 022	4 327	Shinan-gun
100 867	67 180	33 687	11 318	6 949	4 369	11 257	8 318	2 939	145 665	45 897	99 768	Kyongsangbuk-do
8 466	5 518	2 948	1 212	751	461	785	589	196	9 365	2 748	6 617	Pohang-shi
3 894	2 513	1 381	536	324	212	332	256	76	3 544	947	2 597	Nam-gu
4 572	3 005	1 567	676	427	249	453	333	120	5 821	1 801	4 020	Puk-gu
11 388	7 261	4 127	1 548	889	659	1 540	1 072	468	13 428	4 257	9 171	Kyangju-shi
7 672	5 017	2 655	989	560	429	807	589	218	7 821	2 397	5 424	Kimchon-shi
5 089	3 545	1 544	679	393	286	701	525	176	10 744	3 537	7 207	Andong-shi
6 365	4 105	2 260	559	334	225	582	418	164	5 650	1 724	3 926	Kumi-shi
4 624	3 181	1 443	603	372	231	509	381	128	5 453	1 793	3 660	Yongju-shi
5 879	3 813	2 066	726	474	252	655	475	180	8 300	2 769	5 531	Yongchon-shi
7 619	5 034	2 585	819	616	203	844	694	150	12 285	3 681	8 604	Sangju-shi
4 044	2 593	1 451	389	262	127	404	311	93	6 705	2 188	4 517	Mungyong-shi
5 957	3 795	2 162	1 012	511	501	1 180	751	429	4 944	1 444	3 500	Kyongsan-shi
2 168	1 501	667	145	98	47	254	200	54	3 676	1 174	2 502	Kunwi-gun
4 920	3 496	1 424	319	232	87	469	365	104	10 101	3 309	6 792	Uisong-gun
1 568	1 070	498	92	63	29	158	129	29	3 201	1 107	2 094	Chongsong-gun
1 166	837	329	94	64	30	84	61	23	2 409	800	1 609	Yongyang-gun
2 422	1 672	750	152	107	45	160	131	29	4 207	1 277	2 930	Yongdok-gun
3 109	2 110	999	342	196	146	358	283	75	6 866	2 103	4 763	Chongdo-gun
2 214	1 485	729	187	121	66	253	188	65	3 781	1 214	2 567	Koryang-gun
4 563	3 164	1 399	299	196	103	348	275	73	5 585	1 798	3 787	Songju-gun
3 721	2 386	1 335	536	296	240	519	371	148	3 363	1 081	2 282	Chilgok-gun
3 137	2 256	881	281	194	87	303	241	62	8 161	2 643	5 518	Yechon-gun
2 096	1 450	646	185	117	68	194	150	44	4 748	1 538	3 210	Ponghwa-gun
2 258	1 602	656	136	95	41	131	106	25	4 642	1 242	3 400	Ulchin-gun
422	289	133	14	8	6	19	13	6	230	73	157	Ullung-gun
89 663	57 525	32 138	7 904	4 853	3 051	10 628	7 816	2 812	119 004	33 840	85 164	Kyongsangnam-do
4 263	2 733	1 530	302	162	140	550	394	156	2 352	599	1 753	Changwon-shi
8 798	5 499	3 299	777	477	300	1 153	814	339	6 303	1 896	4 407	Ulsan-shi
802	504	298	74	48	26	171	122	49	438	143	295	Chung-gu
443	261	182	44	21	23	113	74	39	200	61	139	Nam-gu
165	98	67	4	2	2	16	9	7	72	13	59	Tong-gu
7 388	4 636	2 752	655	406	249	853	609	244	5 593	1 679	3 914	Ulju-gu
2 895	1 722	1 173	210	122	88	418	289	129	2 622	722	1 900	Masan-shi
2 261	1 355	906	162	95	67	277	203	74	2 285	612	1 673	Happo-gu
634	367	267	48	27	21	141	86	55	337	110	227	Hoewon-gu
6 839	4 363	2 476	981	543	438	1 212	849	343	8 623	2 260	6 363	Chinju-shi
1 007	622	385	105	54	51	163	105	58	385	88	297	Chinhae-shi
2 718	1 735	983	305	217	88	197	146	51	4 746	1 115	3 631	Tongyong-shi
4 661	3 005	1 656	505	311	194	603	444	159	5 923	1 473	4 450	Sachon-shi
8 252	5 029	3 223	688	361	327	1 000	692	308	3 494	900	2 594	Kimhae-shi
6 109	3 889	2 220	626	405	221	611	440	171	8 039	2 397	5 642	Miryang-shi
4 925	3 164	1 761	381	267	114	433	312	121	5 331	1 270	4 061	Koje-shi
3 525	2 286	1 239	224	147	77	277	197	40	5 548	1 704	3 844	Uiryong-gun
4 694	3 157	1 537	356	246	110	431	366	105	4 617	1 287	3 330	Haman-gun
4 131	2 886	1 245	226	143	83	402	323	79	7 551	2 373	5 178	Changnyong-gun
3 615	2 156	1 459	352	202	150	483	320	163	1 746	451	1 295	Yangsang-gun
3 641	2 317	1 324	281	176	105	467	343	124	6 506	1 761	4 745	Kosong-gun
3 214	2 235	979	237	151	86	325	265	60	7 711	1 980	5 731	Namhae-gun
3 139	2 088	1 051	258	159	99	371	289	82	6 703	1 981	4 722	Hadong-gun
3 364	2 113	1 251	407	247	160	453	359	94	6 188	1 838	4 350	Sancheon-gun
2 736	1 793	943	190	132	58	368	292	76	6 850	2 176	4 674	Hamyang-gun
3 739	2 450	1 289	280	188	92	392	298	94	7 585	2 421	5 164	Kochang-gun
3 398	2 283	1 115	213	143	70	319	259	60	10 181	3 148	7 033	Hapcheon-gun
32 944	20 403	12 541	4 481	2 561	1 920	7 911	5 405	2 506	16 131	2 790	13 341	Cheju-do
5 724	3 234	2 490	940	503	437	2 441	1 626	815	1 841	373	1 468	Cheju-shi
6 881	4 131	2 750	1 084	581	503	2 228	1 485	743	2 392	478	1 914	Sogwipo-shi
9 571	6 189	3 382	1 161	719	442	1 437	1 053	384	6 463	1 101	5 362	Pukcheju-gun
10 768	6 849	3 919	1 296	758	538	1 805	1 241	564	5 435	838	4 597	Namjeju-gun

2-4 15 세 이 상
Employed F.H. Population at the Age of 15

단위: 인

연령	성별	15세 이상 농가 인구 Population at the Age of 15 and Above	농업종사 인구 Population Engaged in Farming				종업 Population Engaged				
			그중 주종사 Among Them Mainly Engaged	그중 주종사 Among Them Mainly Engaged	제1종업 Type 1 Part Time Farming		제2종업 Type 2 Part Time Farming				
					그중 주종사 Among Them Mainly Engaged	그중 주종사 Among Them Mainly Engaged	그중 주종사 Among Them Mainly Engaged	그중 주종사 Among Them Mainly Engaged			
전국	국	4 170 848	3 294 536	2 540 149	1 056 034	792 718	389 213	199 943	666 821	592 775	
경지규모별											
	경지없는 농가	60 963	46 514	35 325	14 682	12 360	4 495	2 968	10 187	9 392	
	0.1ha 미만	37 946	28 527	18 361	13 438	11 698	1 683	918	11 755	10 780	
	0.1-0.2	241 983	182 845	108 446	96 324	84 536	7 199	2 872	89 125	81 664	
	0.2-0.3	241 993	183 978	117 662	89 350	75 447	9 548	3 580	79 802	71 867	
	0.3-0.5	554 120	429 240	297 852	182 031	146 343	32 958	13 963	149 073	132 380	
	0.5-0.7	510 127	402 016	300 741	145 420	110 821	41 103	19 047	104 317	91 774	
	0.7-1.0	666 761	532 626	419 480	166 153	120 207	65 789	32 288	100 364	87 919	
	1.0-1.5	769 545	617 764	507 127	163 241	112 121	88 406	46 642	74 835	65 479	
	1.5-2.0	463 756	372 289	312 615	84 911	55 823	57 060	31 409	27 851	24 414	
	2.0-2.5	248 684	199 323	168 791	42 240	27 101	31 868	17 981	10 372	9 120	
	2.5-3.0	141 014	112 382	95 457	22 703	14 230	18 264	10 315	4 439	3 915	
	3.0-5.0	181 460	144 726	122 577	28 176	17 595	24 230	14 143	3 946	3 452	
	5.0ha 이상	52 496	42 306	35 715	7 365	4 436	6 610	3 817	755	619	
업종영태별											
	농과채목과축산양기	2 276 517	1 793 607	1 359 606	619 696	461 195	216 259	103 398	403 437	357 797	
	수산물	421 502	332 900	259 540	90 716	73 343	43 429	30 103	47 287	43 240	
	제조업	680 650	540 335	432 830	151 924	114 941	54 652	27 935	97 272	87 006	
	서비스업	125 720	102 228	86 606	21 146	15 166	9 787	5 122	11 359	10 044	
	건설업	30 439	22 879	18 436	5 832	4 856	2 416	1 774	3 416	3 082	
	무업	170 961	136 683	94 712	61 433	46 151	15 019	5 608	46 414	40 543	
	양업	450 748	355 040	281 465	100 159	72 832	46 621	25 545	53 538	47 287	
	기타	1 488	1 220	1 005	358	203	187	53	171	150	
	합계	12 823	9 644	5 949	4 770	4 031	843	405	3 927	3 626	
연령별											
15	—	19	423 092	95 270	4 018	16 977	16 503	7 117	6 789	9 860	9 714
20	—	24	328 526	125 332	34 969	168 432	164 425	67 933	64 954	100 499	99 471
25	—	29	245 721	135 425	59 139	150 928	144 287	52 430	47 688	98 498	96 599
30	—	34	203 241	165 472	109 276	90 109	77 167	27 021	17 534	63 088	59 633
35	—	39	261 487	242 151	176 369	97 141	73 746	30 502	13 231	66 639	60 515
40	—	44	278 785	267 847	200 987	97 757	70 168	31 875	11 501	65 882	58 667
45	—	49	308 105	300 150	233 417	100 861	67 649	33 647	10 087	67 214	57 562
50	—	54	377 654	370 475	304 609	103 281	63 904	36 648	9 350	66 633	54 554
55	—	59	489 348	481 759	416 376	108 168	60 194	43 248	9 287	64 920	50 907
60	—	64	470 188	461 305	417 179	72 717	35 087	33 587	6 047	39 130	29 040
65	—	69	320 292	308 477	284 821	32 390	13 333	16 138	2 243	16 252	11 090
70	—	74	221 702	198 055	180 410	12 062	4 339	6 329	777	5 733	3 562
75	—	79	126 956	95 879	83 091	3 906	1 405	2 001	271	1 905	1 134
80	세 이상		115 751	46 939	35 488	1 305	511	737	184	568	327
시도별											
서부 대안 대정 충성 전경 전경 계	울산 경남 경북 대구 경북	서울특별시	9 749	6 612	4 704	2 475	2 326	724	649	1 751	1 677
		부산광역시	32 003	21 225	16 547	9 860	8 078	3 405	2 314	6 455	5 764
		대구광역시	42 636	29 358	21 655	11 160	9 812	2 803	2 035	8 357	7 777
		대전광역시	50 785	38 115	29 113	15 976	12 025	5 644	2 862	10 332	9 163
		경기도	36 883	28 755	20 293	8 757	7 693	2 404	1 866	6 353	5 827
		충청남도	26 813	19 318	12 015	8 559	7 361	1 637	1 092	6 922	6 269
		충청북도	506 073	381 893	251 235	169 289	143 584	45 893	29 610	123 396	113 974
		전라남도	237 566	183 128	145 921	60 546	42 117	23 787	10 512	36 759	31 605
		전라북도	279 503	211 568	171 066	66 326	53 666	23 035	14 118	43 291	39 548
		경상남도	546 761	429 971	336 372	135 700	98 162	54 092	26 125	81 608	72 037
		경상북도	417 310	347 993	270 022	88 636	62 601	36 629	16 949	52 007	45 652
		강원도	646 453	537 609	427 856	173 580	106 338	75 637	25 276	97 943	81 062
		충청남도	688 756	545 854	451 901	133 866	104 363	52 307	31 107	81 559	73 256
		충청북도	528 915	419 483	317 838	135 308	104 253	43 967	22 398	91 341	81 855
합계		120 642	93 654	63 611	35 996	30 339	17 249	13 030	18 747	17 309	
서울특별시	9 749	6 612	4 704	2 475	2 326	724	649	1 751	1 677		
성동구	15	10	5	5	5	1	1	4	4		

취업별 농가 인구 and Above by Industry

Unit : Person

사 인 구 in Non-agricultural Works						가 타 인 구 Other Population			Administrative Districts
겸 업 주 중 사 분 야 Kind of Non-agricultural Works						계 Total	학 생 Student	기 타 Others	
계 Total	사무직 White Color	생산직 Blue Color	상 업 Merchants	어 업 Fisheries	기 타 Others				
792 718	189 501	224 300	106 239	47 050	225 628	837 981	495 647	342 334	Whole Country
By Size of Cropland									
12 360	2 408	2 898	2 442	455	4 157	13 278	8 042	5 236	Without Cropland
11 698	2 100	2 674	1 983	940	4 001	7 887	4 233	3 654	Less than 0.1ha
84 536	13 950	20 571	13 584	8 964	27 467	49 001	25 951	23 050	0.1 - 0.2
75 447	13 699	19 967	11 429	6 475	23 877	48 884	26 714	22 170	0.2 - 0.3
146 343	29 834	40 022	21 398	10 753	44 336	109 925	61 796	48 129	0.3 - 0.5
110 821	25 557	32 214	14 397	6 890	31 763	98 565	56 735	41 830	0.5 - 0.7
120 207	30 705	35 653	15 104	5 959	32 786	127 074	74 987	52 087	0.7 - 1.0
112 121	32 034	34 805	12 672	3 897	28 713	150 297	90 478	59 819	1.0 - 1.5
55 823	17 651	16 919	6 036	1 476	13 741	95 318	58 645	36 673	1.5 - 2.0
27 101	8 888	8 188	2 887	607	6 531	52 792	33 267	19 525	2.0 - 2.5
14 230	4 949	4 261	1 535	282	3 203	31 327	19 884	11 443	2.5 - 3.0
17 595	6 140	4 991	2 099	294	4 071	41 288	26 786	14 502	3.0 - 5.0
4 436	1 586	1 137	673	58	982	12 345	8 129	4 216	5.0ha and More
By Type of Farming									
461 195	106 426	146 409	57 723	19 674	130 963	455 716	258 570	197 146	Paddy
73 343	24 595	16 778	10 805	3 047	18 118	88 619	56 759	31 860	Fruits
114 941	28 430	27 717	16 803	9 444	32 547	132 879	82 863	50 016	Vegetables
15 166	3 332	3 632	2 720	929	4 553	23 948	14 277	9 671	Oil and Cash
4 856	1 809	900	919	35	1 193	7 147	4 722	2 425	Flowering Plants
46 151	7 969	7 708	5 749	10 664	14 061	30 098	17 116	12 982	Upland Field Crops
72 832	16 259	20 255	10 749	2 960	22 609	96 451	59 603	36 848	Livestock
203	39	56	34	4	70	280	177	103	Sericulture
4 031	642	845	737	293	1 514	2 843	1 560	1 283	Etc.
By Age									
16 503	6 025	6 887	491	163	2 937	402 571	395 327	7 244	15 - 19
164 425	69 124	55 758	6 793	1 255	31 495	129 132	86 336	42 796	20 - 24
144 287	54 865	44 437	11 890	1 870	31 225	42 295	13 799	28 496	25 - 29
77 167	17 648	21 599	12 753	3 011	22 156	16 798	141	16 657	30 - 34
73 746	9 918	20 070	15 157	4 756	23 845	11 372	15	11 357	35 - 39
70 168	7 246	19 324	14 821	5 507	23 270	7 630	6	7 624	40 - 44
67 649	7 095	18 104	13 080	6 805	22 565	7 039	7	7 032	45 - 49
63 904	6 793	16 172	11 422	7 101	22 416	9 141	3	9 138	50 - 54
60 194	6 730	13 349	9 686	7 593	22 836	12 778	-	12 778	55 - 59
35 087	3 249	6 344	5 854	5 224	14 416	17 922	3	17 919	60 - 64
13 333	632	1 767	2 660	2 499	5 775	22 138	1	22 137	65 - 69
4 339	118	347	1 072	898	1 904	36 953	2	36 951	70 - 74
1 405	43	90	418	292	562	42 460	4	42 456	75 - 79
511	15	52	142	76	226	79 752	3	79 749	80 and Above
By Shi & Do									
2 326	1 130	257	370	3	566	2 719	1 514	1 205	Seoul-tukpyolshi
8 078	2 345	2 229	1 081	740	1 683	7 378	4 789	2 589	Pusan-kwangyok-shi
9 812	2 945	3 821	1 391	11	1 644	11 169	6 146	5 023	Taegu-kwangyok-shi
12 025	3 034	3 424	1 701	1 256	2 610	9 647	4 899	4 748	Inchon-kwangyok-shi
7 693	2 410	2 396	871	-	2 016	8 897	5 585	3 312	Kwangju-kwangyok-shi
7 361	2 376	1 490	1 103	-	2 392	7 437	4 054	3 383	Taejon-kwangyok-shi
143 584	36 179	50 979	17 681	1 199	37 546	111 254	59 259	51 995	Kyonggi-do
42 117	10 229	8 032	6 970	729	16 157	49 528	27 150	22 378	Kangwon-do
53 666	11 211	19 583	7 457	180	15 235	54 771	31 471	23 300	Chungchongbuk-do
98 162	20 577	28 057	12 656	5 268	31 604	112 227	67 550	44 677	Chungchongnam-do
62 601	15 684	17 150	9 110	1 623	19 034	84 687	54 827	29 860	Chollabuk-do
106 338	21 555	21 038	13 877	20 439	29 429	112 259	74 385	37 874	Chollanam-do
104 363	22 879	33 863	15 359	2 918	29 344	132 492	74 365	58 127	Kyongsangbuk-do
104 253	23 597	29 511	12 815	10 382	27 948	106 824	59 558	47 266	Kyongsangnam-do
30 339	13 350	2 470	3 797	2 302	8 420	26 692	20 095	6 597	Cheju-do
2 326	1 130	257	370	3	566	2 719	1 514	1 205	Seoul-tukpyolshi
5	1	-	3	-	1	5	2	3	Songdong-gu

2-4 15세 이상
Employed F.H. Population at the Age of 15

단위 : 인

행정구	종목	15세 이상 인구 Population at the Age of 15 and Above	농림업종사인구 Population Engaged in Farming		검정종 Population Engaged					
			그중 주종사 Among Those Mainly Engaged	중 중종사 Among Those Mainly Engaged	제 1 종 검정업 Type 1 Part Time Farming		제 2 종 검정업 Type 2 Part Time Farming			
					중 주종사 Among Those Mainly Engaged	중 주종사 Among Those Mainly Engaged				
광주광역시	광안동	7	3	2	3	3	-	-	3	3
	동구	432	315	197	126	105	84	67	42	38
	남구	103	94	59	29	29	3	3	26	26
	서구	69	46	37	16	16	9	9	7	7
	북구	312	159	124	86	73	12	9	74	64
	동남구	270	197	77	93	86	13	9	80	77
	남동구	288	192	132	81	69	25	19	56	50
	북동구	2 449	1 817	887	762	695	115	82	647	613
	남동구	299	228	149	85	80	15	14	70	66
	북동구	10	6	6	-	-	-	-	-	-
	남동구	3	1	1	-	-	-	-	-	-
	부산광역시	강서동	2 484	1 638	1 428	499	491	198	197	301
동구		1 574	972	845	308	306	125	125	183	181
서구		223	186	141	43	42	18	17	25	25
남구		1 211	748	614	339	326	106	97	233	229
중구		32 003	21 225	16 547	9 860	8 078	3 405	2 314	6 455	5 764
북구		24	10	4	9	9	1	1	8	8
서구		209	113	84	52	41	11	7	41	34
동구		24	11	10	7	4	-	-	7	4
남구		141	83	54	41	40	4	3	37	37
북구		6	6	5	2	1	1	1	1	1
서구		64	28	22	20	18	6	5	14	13
남구		297	200	170	35	33	11	10	24	23
대구광역시	북구	985	637	461	228	216	116	110	112	106
	서구	783	492	379	220	190	60	43	160	147
	남구	308	166	141	91	82	43	39	48	43
	동구	1 928	1 172	935	510	453	111	91	399	362
	북구	17 075	11 687	9 311	4 852	4 118	1 708	1 264	3 144	2 854
	서구	20	13	5	4	4	-	-	4	4
	남구	411	212	150	119	111	25	22	94	89
	동구	9 728	6 395	4 816	3 670	2 758	1 308	719	2 362	2 039
	북구	42 636	29 358	21 655	11 160	9 812	2 803	2 035	8 357	7 777
	서구	10 223	6 647	5 107	2 692	2 343	559	371	2 133	1 972
	남구	343	194	146	87	79	11	8	76	71
	동구	100	61	33	33	32	1	1	32	31
인천광역시	북구	4 168	2 747	2 055	960	884	182	144	778	740
	서구	3 989	2 646	1 405	964	917	119	103	845	814
	남구	1 746	1 056	857	493	446	140	116	353	330
	동구	22 067	16 007	12 052	5 931	5 111	1 791	1 292	4 140	3 819
	북구	50 785	38 115	29 113	15 976	12 025	5 644	2 862	10 332	9 163
	중구	3 630	2 764	2 257	962	783	335	222	627	561
	동구	58	32	12	25	24	-	-	25	24
	남구	655	321	207	242	224	15	10	227	214
	서구	580	364	263	206	186	40	29	166	157
	동구	3 229	2 296	1 518	940	899	146	129	794	770
	남구	1 217	699	476	328	316	37	33	291	283
	서구	3 421	2 182	1 695	1 006	896	305	251	701	645
동구	4 282	2 812	1 918	1 521	1 321	563	443	958	878	
광주광역시	북구	28 665	22 181	17 781	7 738	5 900	3 006	1 536	4 732	4 364
	서구	5 048	4 464	2 986	3 008	1 476	1 197	209	1 811	1 267
	북구	36 883	28 755	20 293	8 757	7 693	2 404	1 866	6 353	5 827
	동구	978	647	435	296	281	13	11	283	270
	서구	3 684	2 859	1 876	1 002	930	174	136	828	794
	남구	5 880	5 021	3 246	1 126	1 046	375	346	751	700
	동구	7 148	5 055	3 472	2 033	1 739	423	322	1 610	1 417
	북구	19 193	15 173	11 264	4 300	3 697	1 419	1 051	2 881	2 646
	남구	26 813	19 318	12 015	8 559	7 361	1 637	1 092	6 922	6 269
	동구	5 327	4 356	2 184	1 773	1 539	385	255	1 388	1 284
	서구	2 340	1 441	955	765	680	50	27	715	653
	남구	5 069	3 427	2 463	1 377	1 260	267	218	1 110	1 042
동구	10 924	7 383	5 390	3 300	2 834	766	537	2 534	2 297	

취업별 농가 인구 and Above by Industry

Unit : Person

사 인 구 in Non-agricultural Works						기 라 인 구 Other Population			Administrative Districts
경 업 주 중 사 분 야 Kind of Non-agricultural Works						계 Total	학 생 Student	기 라 Others	
계 Total	사 무 직 White Color	생 산 직 Blue Color	상 업 Merchants	어 업 Fisheries	기 타 Others				
3	2	-	-	-	1	2	1	1	Kwangjin-gu
105	42	25	11	-	27	130	64	66	Chungnang-gu
29	9	4	6	-	10	15	10	5	Tobong-gu
16	4	7	1	-	4	16	9	7	Nowon-gu
73	47	1	10	-	15	115	60	55	Unpyong-gu
86	38	2	11	-	35	107	46	61	Mapo-gu
69	37	3	15	-	14	87	39	48	Yangchon-gu
695	317	80	109	1	188	867	338	529	Kangso-gu
80	39	11	19	-	11	70	45	25	Kuro-gu
-	-	-	-	-	-	4	3	1	Yongdungpo-gu
-	-	-	-	-	-	2	2	-	Kwanak-gu
491	272	31	93	1	94	565	376	189	Socho-gu
306	158	15	37	1	95	423	298	125	Kangnam-gu
42	22	6	11	-	3	40	25	15	Songpa-gu
326	142	72	44	-	68	271	196	75	Kangdong-gu
8 078	2 345	2 229	1 081	740	1 683	7 378	4 789	2 589	Pusan-kwangyok-shi
9	1	1	3	-	4	11	9	2	Chung-gu
41	18	2	4	-	17	84	31	53	So-gu
4	2	2	-	-	-	10	3	7	Tong-gu
40	16	6	8	3	7	47	27	20	Yongdo-gu
1	1	-	-	-	-	-	-	-	Pusanjin-gu
18	12	2	1	-	3	24	11	13	Tongnae-gu
33	18	4	10	-	1	94	60	34	Nam-gu
216	66	60	37	3	50	308	185	123	Puk-gu
190	54	27	38	35	36	214	138	76	Haeundae-gu
82	42	20	8	-	12	85	38	47	Saha-gu
453	144	118	106	-	85	540	326	214	kumjong-gu
4 118	1 299	1 094	492	574	659	3 646	2 527	1 119	Kangso-gu
4	1	-	1	-	2	11	4	7	Suyong-gu
111	40	14	32	-	25	150	80	70	Sasang-gu
2 758	631	879	341	125	782	2 154	1 350	804	Kijang-gun
9 812	2 945	3 821	1 391	11	1 644	11 169	6 146	5 023	Taegu-kwangyok-shi
2 343	774	796	394	-	379	2 773	1 646	1 127	Tong-gu
79	36	14	15	-	14	118	58	60	So-gu
32	18	1	10	-	3	35	14	21	Nam-gu
884	367	250	148	-	119	1 229	673	556	Puk-gu
917	408	212	126	-	171	1 667	771	896	Susong-gu
446	147	167	63	-	69	443	273	170	Taliso-gu
5 111	1 195	2 381	635	11	889	4 904	2 711	2 193	Taliso-gun
12 025	3 034	3 424	1 701	1 256	2 610	9 647	4 899	4 748	Inchon-kwangyok-shi
783	238	80	191	177	97	590	253	337	Chung-gu
24	5	2	12	-	5	22	15	7	Tong-gu
224	94	25	47	1	57	224	117	107	Nam-gu
186	88	26	23	22	27	131	78	53	Yonsu-gu
899	351	319	123	3	103	812	408	404	Namdong-gu
316	152	59	53	-	52	425	210	215	Bupyong-gu
896	262	336	138	-	160	830	413	417	Kyeyang-gu
1 321	354	634	134	-	199	1 043	522	521	So-gu
5 900	1 295	1 920	862	195	1 628	4 984	2 665	2 319	Kanghwa-gun
1 476	195	23	118	858	282	586	218	368	Ongjin-gun
7 693	2 410	2 396	871	-	2 016	8 897	5 585	3 312	Kwangju-kwangyok-shi
281	97	58	31	-	95	262	165	97	Tong-gu
930	302	319	82	-	227	878	623	255	So-gu
1 046	365	239	136	-	306	1 588	906	682	Nam-gu
1 739	524	619	209	-	387	1 937	1 164	773	Puk-gu
3 697	1 122	1 161	413	-	1 001	4 232	2 727	1 505	Kwangsang-gu
7 361	2 376	1 490	1 103	-	2 392	7 437	4 054	3 383	Taejon-kwangyok-shi
1 539	467	296	255	-	521	1 604	789	815	Tong-gu
680	237	145	131	-	167	705	385	320	Chung-gu
1 260	433	295	215	-	317	1 346	779	567	So-gu
2 834	911	515	357	-	1 051	2 700	1 536	1 164	Yusong-gu

2-4 15세 이상
Employed F.H. Population at the Age of 15

단위 : 인

행정구	정역	15세 이상 농가 인구 Population at the Age of 15 and Above	농업종사 인구 Population Engaged in Farming			검 업 종 Population Engaged					
			고중 주종사 Among Them Mainly Engaged	고중 주종사 Among Them Mainly Engaged	제 1 종 검 업 Type 1 Part Time Farming		제 2 종 검 업 Type 2 Part Time Farming		고중 주종사 Mainly Engaged	고중 주종사 Mainly Engaged	
					고중 주종사 Among Them Mainly Engaged	고중 주종사 Mainly Engaged	고중 주종사 Mainly Engaged	고중 주종사 Mainly Engaged			
대구		3 153	2 711	1 023	1 344	1 048	169	55	1 175	993	
경기도		506 073	381 893	251 235	169 289	143 584	45 893	29 610	123 396	113 974	
수원 성남 의정부 부천 광명 동대문 구로 남양주 오산 의정부 화성 과천시 가평 양주 강원도	시	9 112	6 226	3 374	3 213	3 000	432	355	2 781	2 645	
	구	2 168	1 518	731	867	822	80	65	787	757	
	시	4 875	3 354	1 855	1 633	1 521	257	218	1 376	1 303	
	구	2 069	1 354	788	713	657	95	72	618	585	
	시	4 756	3 208	2 097	1 646	1 475	200	131	1 446	1 344	
	구	2 029	1 423	961	677	587	107	68	570	519	
	시	561	347	222	196	187	17	14	179	173	
	구	2 166	1 438	914	773	701	76	49	697	652	
	시	3 222	2 313	1 491	968	896	183	137	785	759	
	구	1 094	670	501	313	290	48	38	265	252	
	시	362	211	161	110	100	17	11	93	89	
	구	732	459	340	203	190	31	27	172	163	
	시	3 426	2 060	1 340	1 046	942	237	190	809	752	
	구	1 022	659	480	285	264	78	69	207	195	
	시	887	529	346	269	239	51	40	218	199	
	구	1 517	872	514	492	439	108	81	384	358	
	시	2 599	1 534	1 247	814	699	223	174	591	525	
	구	43 332	34 373	20 870	15 082	13 115	4 048	2 786	11 034	10 329	
	시	3 291	2 547	1 643	925	882	182	161	743	721	
	구	6 803	5 153	4 000	2 485	1 522	1 311	460	1 174	1 062	
	시	20 539	15 202	9 753	6 552	5 603	1 575	1 130	4 977	4 473	
	구	1 471	1 041	870	313	285	69	58	244	227	
	시	2 095	1 506	1 123	444	413	200	183	244	230	
	구	22 166	15 473	10 401	7 621	6 824	1 437	1 100	6 184	5 724	
	시	4 398	3 562	1 683	1 629	1 582	211	196	1 418	1 386	
	구	8 986	6 416	4 531	2 822	2 616	720	629	2 102	1 987	
	시	1 451	904	626	475	426	85	62	390	364	
구	2 801	2 126	1 442	845	775	133	104	712	671		
시	6 166	4 377	3 294	1 709	1 485	512	381	1 197	1 104		
구	19 192	14 113	8 757	7 282	6 474	1 409	997	5 873	5 477		
시	30 361	24 545	16 102	10 830	8 500	3 445	1 715	7 385	6 785		
구	54 019	41 837	27 467	19 300	16 121	5 962	3 978	13 338	12 143		
시	32 951	24 497	15 478	11 099	9 838	2 393	1 687	8 706	8 151		
구	14 014	10 269	6 788	5 415	4 467	995	561	4 420	3 906		
시	14 427	10 821	8 743	3 519	2 920	1 208	732	2 311	2 188		
구	28 384	22 308	13 906	10 282	8 510	2 496	1 378	7 786	7 132		
시	13 187	10 229	7 852	3 475	2 641	964	430	2 511	2 211		
구	26 844	20 457	15 739	6 751	5 319	2 112	1 077	4 639	4 242		
시	31 761	23 064	16 275	10 336	8 321	3 712	2 263	6 624	6 058		
구	29 894	21 680	13 254	11 711	9 867	2 513	1 418	9 198	8 449		
시	39 241	32 113	20 334	11 917	9 931	3 935	2 561	7 982	7 370		
구	24 090	17 269	10 254	8 470	7 845	2 943	2 538	5 527	5 307		
강원도		237 566	183 128	145 921	60 546	42 117	23 787	10 512	36 759	31 605	
충청 강원 충청 충청 충청 충청 충청 충청 충청 충청 충청 충청 충청 충청 충청	시	21 181	15 584	12 851	5 278	4 278	1 871	1 276	3 407	3 002	
	시	25 215	19 296	13 218	7 340	5 884	2 205	1 252	5 135	4 632	
	시	24 648	16 621	13 362	7 475	5 436	2 741	1 379	4 734	4 057	
	시	6 079	4 353	3 144	1 817	1 567	249	135	1 568	1 432	
	시	2 202	1 569	1 260	521	349	221	87	300	262	
	시	2 630	1 739	1 145	957	776	243	171	714	605	
	시	15 804	12 230	9 494	4 111	3 011	1 119	381	2 992	2 630	
	시	23 969	19 410	16 382	5 401	3 211	2 436	832	2 965	2 379	
	시	18 668	14 901	12 971	3 495	2 659	1 238	713	2 257	1 946	
	시	12 508	11 241	8 948	1 740	1 372	559	286	1 181	1 086	
	시	15 823	13 020	10 866	4 027	1 926	2 341	579	1 686	1 347	
	시	10 787	8 728	7 841	2 206	990	1 332	296	874	694	
	시	16 338	11 557	9 576	2 959	2 269	1 437	879	1 522	1 390	
	시	6 973	5 846	4 657	1 393	1 045	542	295	851	750	
	시	7 208	5 747	4 707	1 610	1 137	634	301	976	836	
시	8 449	6 762	5 242	2 864	1 516	1 292	300	1 572	1 216		
시	9 512	6 913	4 931	3 773	2 495	1 764	813	2 009	1 682		
시	9 572	7 611	5 326	3 579	2 196	1 563	537	2 016	1 659		
충청		279 503	211 568	171 066	66 326	53 666	23 035	14 118	43 291	39 548	
충청		14 085	8 540	6 490	4 517	3 819	1 373	988	3 144	2 831	

취업별 농가 인구
and Above by Industry

사 인 구 in Non-agricultural Works						가 타 인 구 Other Population			Administrative Districts
업 종 사 분 야 Kind of Non-agricultural Works						계 Total	학 생 Student	기 타 Others	
계 Total	사무직 White Color	생산직 Blue Color	상업 Merchants	어업 Fisheries	기타 Others				
1 048	328	239	145	-	336	1 082	565	517	Taedok-gu
143 584	36 179	50 979	17 681	1 199	37 546	111 254	59 259	51 995	Kyonggi-do
3 000	1 054	731	549	-	666	2 738	1 333	1 405	Suwon-shi
822	291	178	158	-	195	615	313	302	Changan-gu
1 521	564	411	243	-	303	1 499	685	814	Kuonson-gu
657	199	142	148	-	168	624	335	289	Paldal-gu
1 475	412	311	239	2	511	1 184	620	564	Songnam-shi
587	166	138	101	-	182	481	249	232	Sujong-gu
187	48	56	28	-	55	152	92	60	Chungwon-gu
701	198	117	110	2	274	551	279	272	Pundang-gu
896	326	113	235	-	222	835	420	415	Uijongbu-shi
290	134	44	58	-	54	303	152	151	Anyang-shi
100	48	11	27	-	14	101	55	46	Manan-gu
190	86	33	31	-	40	202	97	105	Tongan-gu
942	372	300	105	1	164	1 144	532	612	Puchon-shi
264	113	70	23	-	58	278	153	125	Wonmi-gu
239	96	73	28	-	42	302	149	153	Sosa-gu
439	163	157	54	1	64	564	230	334	Ojong-gu
699	281	172	90	-	156	653	327	326	Kwangmyong-shi
13 115	2 950	5 573	1 162	124	3 306	9 347	5 371	3 976	Pyongtaek-shi
882	301	229	136	1	215	766	379	387	Tongduchon-shi
1 522	519	341	215	87	360	1 281	692	589	Ansan-shi
5 603	2 120	1 056	767	8	1 652	5 183	2 462	2 721	Koyang-shi
285	148	37	37	-	63	316	213	103	Kwachon-shi
413	180	98	48	-	87	559	302	257	Kuri-shi
6 824	2 409	1 959	902	14	1 540	4 941	2 693	2 248	Namyangju-shi
1 582	417	713	194	2	256	1 133	573	560	Osan-shi
2 616	903	1 004	299	15	395	1 839	1 026	813	Shihung-shi
426	121	171	69	-	65	399	208	191	Kunpo-shi
775	259	197	128	-	191	584	328	256	Uiwang-shi
1 485	641	259	184	-	401	1 387	859	528	Hanam-shi
6 474	1 450	2 371	1 014	3	1 636	3 961	2 232	1 729	Yangju-gun
8 500	1 460	3 767	920	27	2 326	5 759	3 363	2 396	Yoju-gun
16 121	3 506	7 270	1 477	746	3 122	10 431	6 347	4 084	Hwasong-gun
9 838	2 810	2 744	1 111	40	3 133	7 635	3 350	4 285	Paju-gun
4 467	932	1 656	680	-	1 199	2 759	1 496	1 263	Kwangju-gun
2 920	694	817	532	11	866	2 764	1 459	1 305	Yonchon-gun
8 510	1 626	3 163	1 235	3	2 483	5 968	2 923	3 045	Pocheon-gun
2 641	555	541	540	14	991	2 694	1 383	1 311	Kapyong-gun
5 319	1 102	807	790	28	2 592	5 786	2 877	2 909	Yangpyong-gun
8 321	1 532	3 313	1 067	1	2 408	7 165	3 578	3 587	Ichon-gun
9 867	2 088	3 991	908	5	2 875	6 773	3 627	3 146	Yongin-gun
9 931	2 409	4 082	1 183	27	2 230	8 976	5 232	3 744	Ansong-gun
7 845	2 468	3 149	807	40	1 381	5 991	2 902	3 089	Kimpo-gun
42 117	10 229	8 032	6 970	729	16 157	49 528	27 150	22 378	Kangwon-do
4 278	1 256	860	724	29	1 409	4 052	2 366	1 686	Chuncheon-shi
5 884	1 252	1 600	716	8	2 308	6 113	2 933	3 180	Wonju-shi
5 436	1 722	1 046	596	73	1 999	5 850	3 664	2 186	Kangnung-shi
1 567	453	379	171	7	557	1 368	834	534	Tonghae-shi
349	94	65	78	1	111	593	333	260	Taebaek-shi
776	268	65	162	24	257	709	417	292	Sokcho-shi
3 011	590	719	334	260	1 108	3 299	2 002	1 297	Samchok-shi
3 211	659	553	662	7	1 330	4 376	2 324	2 052	Hongchon-gun
2 659	544	705	504	2	904	3 038	1 742	1 296	Hongsong-gun
1 372	295	280	277	7	513	2 188	1 245	943	Youngwol-gun
1 924	455	294	383	7	767	3 031	1 709	1 322	Pyongchang-gun
990	166	150	163	4	507	1 956	1 226	730	Chongson-gun
2 269	567	439	478	-	785	4 493	1 928	2 565	Chorwon-gun
1 045	210	93	339	15	388	1 271	600	671	Hwachon-gun
1 137	274	85	256	44	478	1 364	571	793	Yanggu-gun
1 516	255	94	426	38	703	1 691	760	931	Inje-gun
2 495	675	328	388	131	973	2 086	1 308	778	Kosong-gun
2 196	494	277	313	72	1 040	2 050	1 188	862	Yangyang-gun
53 666	11 211	19 583	7 457	180	15 235	54 771	31 471	23 300	Chungchongbuk-do
3 819	1 025	1 297	454	5	1 038	3 776	2 131	1 645	Chongju-shi

Unit : Person

취업별 농가 인구 and Above by Industry

Unit : Person

사 인 구 in Non-agricultural Works						기 타 인 구 Other Population			Administrative Districts
종 류 Kind of Non-agricultural Works						계 Total	학 생 Student	기 타 Others	
계 Total	사무직 White Color	생산직 Blue Color	상 업 Merchants	어 업 Fisheries	기 타 Others				
1 635	502	456	180	-	497	1 722	880	842	Sangdang-gu
2 184	523	841	274	5	541	2 054	1 251	803	Hungdok-gu
6 816	1 476	2 070	1 046	42	2 182	7 191	4 310	2 881	Chungju-shi
4 095	888	990	676	29	1 512	4 357	2 468	1 889	Chechon-shi
11 122	2 216	4 899	1 163	8	2 836	10 264	6 216	4 048	Chongwon-gun
2 542	562	637	476	31	836	3 426	1 691	1 735	Poun-gun
4 647	996	1 458	726	25	1 442	4 991	3 070	1 921	Okchon-gun
4 179	954	1 267	645	11	1 302	5 380	3 352	2 028	Yongdong-gun
4 913	832	2 456	443	12	1 170	3 902	1 949	1 953	Chincheon-gun
3 212	673	1 119	605	3	812	3 673	1 833	1 840	Koesan-gun
5 098	939	2 295	644	4	1 216	4 214	2 419	1 795	Umsong-gun
1 684	278	508	360	9	529	1 991	1 124	867	Tanyang-gun
1 539	372	587	219	1	360	1 606	908	698	Chungpyong-chulchangs
98 162	20 577	28 057	12 656	5 268	31 604	112 227	67 550	44 677	Chungchongnam-do
8 927	1 967	3 823	951	3	2 183	7 999	4 991	3 008	Chonan-shi
7 049	1 309	1 978	788	8	2 966	8 864	4 673	4 191	Kongju-shi
7 500	1 512	1 631	828	1 030	2 499	7 079	4 531	2 548	Poryong-shi
10 419	1 980	4 357	970	24	3 088	8 006	5 054	2 952	Asan-shi
6 883	1 458	1 236	919	529	2 741	7 266	4 635	2 631	Sosan-shi
6 328	1 000	1 751	1 369	6	2 202	5 540	3 251	2 289	Kumsan-gun
4 986	1 012	2 185	510	-	1 279	5 586	2 827	2 759	Yonggi-gun
8 391	2 118	2 421	1 306	7	2 539	11 153	7 014	4 139	Nonsan-gun
5 128	1 145	1 306	718	40	1 919	9 596	4 876	4 720	Puyo-gun
6 599	1 387	1 518	829	1 357	1 508	6 861	4 219	2 642	Sochon-gun
2 591	693	706	389	4	799	3 436	2 103	1 333	Chongyang-gun
5 741	1 438	1 309	889	226	1 879	7 618	4 802	2 816	Hongsong-gun
5 174	1 320	1 346	707	14	1 787	8 881	5 106	3 775	Yesan-gun
4 776	651	474	463	1 688	1 500	4 922	3 450	1 472	Taeon-gun
7 268	1 485	1 939	962	332	2 550	9 007	5 753	3 254	Tangjin-gun
402	102	77	58	-	165	413	265	148	Kyeryong-chulchangso
62 601	15 684	17 150	9 110	1 623	19 034	84 687	54 827	29 860	Chollabuk-do
4 942	1 583	1 434	632	3	1 290	4 722	3 297	1 425	Chonju-shi
1 932	508	429	265	1	729	1 817	1 310	507	Wansan-gu
3 010	1 075	1 005	367	2	561	2 905	1 987	918	Tokchin-gu
7 418	1 917	1 945	723	435	2 398	7 760	4 706	3 054	Kunsan-shi
10 173	2 359	4 070	1 073	27	2 644	11 361	7 804	3 557	Iksan-shi
5 082	1 317	1 627	772	12	1 354	9 538	6 406	3 132	Chongup-shi
5 533	1 259	1 550	1 086	4	1 634	6 987	4 265	2 722	Namwon-shi
6 974	1 707	1 929	765	260	2 313	10 783	6 801	3 982	Kimje-shi
7 684	1 666	2 581	1 092	7	2 338	7 598	5 000	2 598	Wanju-gun
1 633	443	189	375	8	618	2 512	1 488	1 024	Chinan-gun
1 575	373	149	346	1	706	2 239	1 436	803	Muju-gun
1 478	412	148	319	8	591	2 518	1 577	941	Changsu-gun
1 885	492	373	378	13	629	2 973	1 591	1 382	Imshil-gun
1 730	518	304	421	3	484	2 801	1 747	1 054	Sunchang-gun
2 914	751	407	612	331	813	6 764	4 572	2 192	Kochang-gun
3 580	887	444	516	511	1 222	6 131	4 137	1 994	Puan-gun
106 338	21 555	21 038	13 877	20 439	29 429	112 259	74 385	37 874	Chollanam-do
1 031	281	310	111	165	164	697	516	181	Mokpo-shi
1 151	242	335	105	187	282	744	431	313	Yosu-shi
10 281	2 473	2 516	1 210	348	3 734	9 475	6 402	3 073	Sunchon-shi
6 421	1 967	1 653	1 198	10	1 593	8 741	6 336	2 405	Naju-shi
2 514	361	530	247	242	1 134	1 411	953	458	Yochon-shi
6 751	1 243	1 582	666	267	2 993	4 982	3 061	1 921	Kwangyang-shi
6 467	1 728	2 597	651	5	1 486	6 662	4 770	1 892	Tamyang-gun
2 642	670	925	422	1	624	3 754	2 546	1 208	Koksong-gun
2 185	682	383	347	18	755	2 885	1 833	1 052	Kuryo-gun
6 978	899	842	486	2 951	1 800	4 793	3 168	1 625	Yochon-gun
8 338	1 478	520	1 065	3 346	1 929	7 747	4 477	3 270	Kohung-gun
3 338	845	383	652	243	1 215	4 808	3 061	1 747	Posong-gun
4 364	870	1 659	560	10	1 265	4 456	2 939	1 517	Hwasun-gun
3 000	753	384	614	711	538	4 089	2 488	1 601	Changhung-gun
2 639	653	327	543	269	847	3 628	2 191	1 437	Kangjin-gun
5 252	986	979	758	1 444	1 085	6 545	4 451	2 094	Haenam-gun
3 196	753	466	668	43	1 266	5 206	3 298	1 908	Yongam-gun

취업별 농가 인구 and Above by Industry

Unit : Person

사 인 구 in Non-agricultural Works						기 타 인 구 Other Population			Administrative Districts
결 업 주 종 사 큰 야 Kind of Non-agricultural Works						계 Total	학 생 Student	기 타 Others	
계 Total	사무직 White Color	생산직 Blue Color	상업 Merchants	어업 Fisheries	기타 Others				
3 991	943	912	746	277	1 113	5 611	4 248	1 363	Muan-gun
2 276	559	459	522	148	588	4 347	2 811	1 536	Hampyong-gun
3 146	753	412	540	379	1 062	4 794	3 195	1 599	Yonggwang-gun
3 397	684	968	551	21	1 173	4 420	2 894	1 526	Changsong-gun
9 694	481	688	556	6 537	1 432	3 621	2 252	1 369	Wando-gun
2 961	573	169	331	1 160	728	3 271	2 308	963	Chindo-gun
4 325	678	1 039	328	1 657	623	5 572	3 756	1 816	Shinan-gun
104 363	22 879	33 863	15 359	2 918	29 344	132 492	74 365	58 127	Kyongsangbuk-do
11 521	2 382	3 629	1 254	1 421	2 835	10 247	5 158	5 089	Pohang-shi
6 462	1 301	1 897	598	1 080	1 586	4 284	2 156	2 128	Nam-gu
5 959	1 081	1 732	656	341	1 249	5 963	3 002	2 961	Puk-gu
13 708	3 035	5 753	1 393	209	3 318	13 330	8 490	4 840	Kyongju-shi
7 343	1 769	2 724	864	3	1 983	8 865	5 557	3 308	Kimchon-shi
4 483	1 205	764	860	10	1 644	9 045	5 123	3 922	Andong-shi
7 252	1 015	4 109	788	-	1 340	6 108	3 125	2 983	Kumi-shi
3 639	917	870	746	4	1 102	6 371	3 777	2 594	Yongju-shi
6 228	1 416	2 796	787	4	1 225	8 096	4 996	3 100	Yongchon-shi
7 008	1 589	1 587	1 332	8	2 492	10 177	6 414	3 763	Sangju-shi
3 763	996	1 147	616	2	1 002	9 351	3 388	5 963	Mungyong-shi
7 524	1 969	3 015	949	1	1 590	7 056	4 711	2 345	Kyongsan-shi
1 660	409	404	355	5	487	2 451	1 037	1 414	Kunwi-gun
3 601	740	541	966	11	1 343	5 549	2 861	2 688	Uisong-gun
1 146	370	69	385	-	322	2 256	1 195	1 061	Chongsong-gun
913	247	156	190	-	320	1 884	1 132	752	Yongyang-gun
4 417	581	873	602	759	1 602	3 513	1 849	1 664	Yongdok-gun
3 246	719	964	592	-	971	4 168	2 818	1 350	Chongdo-gun
2 038	550	665	323	2	498	2 245	1 213	1 032	Koryong-gun
1 828	608	474	355	3	388	3 379	2 032	1 347	Songju-gun
4 973	858	2 295	632	7	1 181	4 297	2 283	2 014	Chilgok-gun
2 680	613	260	626	-	1 181	7 023	3 402	3 621	Yechon-gun
1 454	334	248	323	-	549	3 408	1 853	1 555	Ponghwa-gun
3 605	484	496	355	381	1 889	3 382	1 789	1 593	Ulchin-gun
333	73	24	66	88	82	291	162	129	Ullung-gun
104 253	23 597	29 511	12 815	10 382	27 948	106 824	59 558	47 266	Kyongsangnam-do
3 573	915	1 417	475	22	744	4 592	2 288	2 304	Changwon-shi
9 910	2 492	4 287	971	362	1 798	7 754	4 563	3 191	Ulsan-shi
850	272	335	75	-	168	765	435	330	Chung-gu
444	154	146	62	-	82	433	287	146	Nam-gu
176	40	100	26	1	9	144	84	60	Tong-gu
8 440	2 026	3 706	808	361	1 539	6 412	3 757	2 655	Ulju-gu
4 218	846	1 309	419	748	896	3 216	1 591	1 625	Masan-shi
3 479	676	1 014	334	748	707	2 625	1 228	1 397	Happo-gu
739	170	295	85	-	189	591	363	228	Hoewon-gu
6 943	2 033	1 912	858	10	2 130	9 651	5 915	3 736	Chinju-shi
1 169	317	315	140	93	304	862	440	422	Chinhae-shi
8 457	927	775	442	2 914	3 399	3 094	1 716	1 378	Tongyong-shi
5 883	1 604	1 411	748	644	1 476	5 835	3 636	2 199	Sachon-shi
7 520	2 070	3 245	744	8	1 453	7 151	4 400	2 751	Kimhae-shi
5 013	1 281	1 361	850	18	1 503	8 057	5 193	2 864	Miryang-shi
8 282	1 362	2 209	736	2 116	1 859	4 752	2 410	2 342	Koje-shi
3 267	735	1 531	286	7	708	3 887	1 983	1 904	Uiryong-gun
4 029	1 046	1 759	380	2	842	4 487	2 738	1 749	Haman-gun
3 537	826	968	712	8	1 023	4 638	2 580	2 058	Changnyong-gun
4 146	1 038	1 588	615	4	901	3 241	1 708	1 533	Yangsang-gun
4 896	944	1 132	550	943	1 327	4 690	2 690	2 000	Kosong-gun
5 356	846	371	820	1 822	1 497	4 632	2 718	1 914	Namhae-gun
4 465	741	403	692	651	1 978	4 549	2 388	2 161	Hadong-gun
3 574	987	931	561	2	1 093	5 872	3 073	2 799	Sancheon-gun
2 752	723	588	577	1	863	3 870	2 223	1 647	Hamyang-gun
3 782	1 054	785	715	5	1 223	6 480	2 465	4 015	Kochang-gun
3 481	810	1 214	524	2	931	5 514	2 840	2 674	Hapchon-gun
30 339	13 350	2 470	3 797	2 302	8 420	26 692	20 095	6 597	Cheju-do
6 211	3 012	308	1 057	66	1 768	5 902	4 316	1 586	Cheju-shi
5 561	2 762	314	805	161	1 519	5 516	4 324	1 192	Sogwipo-shi
9 555	3 787	815	858	1 254	2 841	7 783	5 582	2 201	Pukcheju-gun
9 012	3 789	1 033	1 077	821	2 292	7 491	5 873	1 618	Namjeju-gun

2-5 15세 이상 남자
Employed Male Farm Household Population at the Age

Table with multiple columns: Age Group (연령), Sex (성별), Nationality (국적), and Employment Status (고용형태). Rows include '전국' (Total), '경제지역별' (By Economic Region), '영농형태별' (By Farm Type), '연령별' (By Age Group), and '시도별' (By Province). Data points include population counts and percentages for various categories like '15세 이상 농가 인구' and '고용 주중사'.

취업별 농가 인구

of 15 and Above by Industry

Unit : Person

사 인 구 Engaged in Non-Farming Works						기 타 인 구 Other Population			Administrative Districts
겸 업 주 종 사 분 야 Kind of Non-Farming Works						계 Total	학 생 Student	기 타 Others	
계 Total	사무직 White Color	생산직 Blue Color	상업 Merchants	어업 Fisheries	기타 Others				
472 586	99 876	135 276	54 128	26 219	157 087	337 877	262 362	75 515	Whole Country
									By Size of Cropland
									Without Cropland
									Less than 0.1ha
7 065	1 237	1 670	1 139	242	2 777	5 168	4 262	906	0.1 - 0.2
6 837	1 173	1 606	976	527	2 555	2 993	2 250	743	0.2 - 0.3
50 341	8 019	12 367	6 993	5 276	17 686	18 233	13 720	4 513	0.3 - 0.5
45 429	7 785	12 020	5 798	3 913	15 913	18 344	14 058	4 286	0.5 - 0.7
88 856	16 560	24 325	10 790	6 229	30 952	42 400	32 619	9 781	0.7 - 1.0
67 378	13 880	19 609	7 452	3 808	22 629	38 819	29 995	8 824	1.0 - 1.5
72 486	16 343	21 553	7 756	3 071	23 763	51 195	39 871	11 324	1.5 - 2.0
66 548	16 349	21 043	6 601	1 925	20 630	61 997	47 977	14 020	2.0 - 2.5
32 520	8 692	10 139	3 138	686	9 865	40 049	31 160	8 889	2.5 - 3.0
15 425	4 217	4 875	1 447	276	4 610	22 393	17 547	4 846	3.0 - 5.0
7 919	2 257	2 480	777	121	2 284	13 250	10 413	2 837	5.0ha and More
9 500	2 711	2 937	975	118	2 759	17 703	14 148	3 555	
2 282	653	652	286	27	664	5 333	4 342	991	
									By Type of Farming
275 838	57 079	86 722	29 594	10 636	91 807	179 305	137 981	41 324	Paddy
43 541	13 174	10 594	5 397	1 607	12 769	37 315	29 902	7 413	Fruits
69 383	14 532	17 968	8 769	5 396	22 718	55 411	43 221	12 190	Vegetables
8 953	1 704	2 223	1 384	478	3 164	10 049	7 492	2 557	Oil and Cash
2 751	845	588	458	19	841	3 016	2 543	473	Flowering Plants
27 565	4 378	4 923	2 850	6 269	9 145	12 176	8 923	3 253	Upland Field Crops
42 022	7 765	11 747	5 280	1 640	15 590	39 435	31 395	8 040	Livestock
127	26	32	18	4	47	111	90	21	Sericulture
2 406	373	479	378	170	1 006	1 059	815	244	Etc.
									By Age
6 640	785	3 646	233	124	1 852	202 460	198 753	3 707	15 - 19
76 175	15 200	34 168	3 969	1 038	21 800	74 949	51 470	23 479	20 - 24
101 715	31 286	35 767	8 244	1 370	25 048	20 204	12 002	8 202	25 - 29
57 053	14 047	16 466	7 506	1 685	17 349	3 245	120	3 125	30 - 34
46 992	8 471	11 550	7 333	2 467	17 171	1 629	9	1 620	35 - 39
40 613	6 495	8 742	6 822	2 793	15 761	812	3	809	40 - 44
39 564	6 657	8 110	5 977	3 642	15 178	498	4	494	45 - 49
36 759	6 508	7 047	5 007	3 818	14 379	468	-	468	50 - 54
35 282	6 513	5 821	4 238	4 245	14 465	730	-	730	55 - 59
20 812	3 161	2 878	2 711	2 980	9 082	1 248	-	1 248	60 - 64
7 411	599	831	1 200	1 369	3 412	2 239	-	2 239	65 - 69
2 489	109	176	578	499	1 127	5 663	-	5 663	70 - 74
838	36	55	250	161	336	8 314	-	8 314	75 - 79
243	9	19	60	28	127	15 418	1	15 417	80 and Above
									By Shi & Do
1 411	558	187	232	3	431	1 042	851	191	Seoul-tukpyolshi
4 646	1 080	1 515	563	422	1 066	3 129	2 570	559	Pusan-kwangyok-shi
5 887	1 447	2 391	817	6	1 226	4 355	3 464	891	Taegu-kwangyok-shi
6 696	1 624	1 854	849	561	1 808	3 522	2 556	966	Inchon-kwangyok-shi
4 773	1 239	1 554	474	-	1 506	3 830	3 084	746	Kwangju-kwangyok-shi
4 603	1 248	1 009	608	-	1 738	2 854	2 236	618	Taejon-kwangyok-shi
84 640	17 979	29 811	9 806	620	26 424	40 997	31 841	9 156	Kyonggi-do
25 438	5 289	5 210	3 174	554	11 211	19 645	14 175	5 470	Kangwon-do
32 256	6 295	11 060	3 832	128	10 941	22 443	17 028	5 415	Chungchongbuk-do
58 906	11 102	16 698	6 658	2 267	22 181	45 242	35 400	9 842	Chungchongnam-do
38 349	8 841	10 129	4 739	934	13 706	36 285	28 963	7 322	Chollabuk-do
63 877	12 029	13 763	6 727	11 131	20 227	48 884	38 791	10 093	Chollanam-do
61 800	12 023	19 861	7 667	2 123	20 126	51 624	38 981	12 643	Kyongsangbuk-do
61 503	11 989	18 250	6 113	6 725	18 426	41 375	31 671	9 704	Kyongsangnam-do
17 801	7 133	1 984	1 869	745	6 070	12 650	10 751	1 899	Cheju-do
1 411	558	187	232	3	431	1 042	851	191	Seoul-tukpyolshi
2	-	-	1	-	1	-	-	-	Songdong-gu

2-5 15세 이상 남자 Employed Male Farm Household Population at the Age

단위 : 인

행 구	성 역	15세 이상 농가 인구 F. H. P. the Age of 15 and Above	농업종사 인구 Engaged in Farming		검 업 중 Male Farm Household Population					
			그중 주종사 Among Them Mainly Engaged	그중 주종사 Among Them Mainly Engaged	제 1 중 검 업 Type 1 Part Time		제 2 중 검 업 Type 2 Part Time			
					그중 주종사 Mainly Engaged	그중 주종사 Mainly Engaged				
광주	진광	3	1	1	1	-	-	1	1	
광주	노은	216	168	113	82	65	57	42	25	
광주	노은	55	52	30	21	21	2	2	19	
광주	노은	153	24	18	11	11	6	6	5	
광주	노은	129	91	67	51	44	4	2	47	
광주	노은	135	96	48	55	50	9	6	46	
광주	노은	1213	105	71	45	38	10	7	35	
광주	노은	162	996	506	503	452	67	39	436	
광주	노은	4	128	77	49	45	8	7	41	
광주	노은	2	3	3	-	-	-	-	-	
광주	노은	1	1	1	-	-	-	-	-	
광주	노은	1243	839	728	263	257	91	91	172	
광주	노은	797	504	403	204	203	68	68	136	
광주	노은	130	106	75	32	31	13	12	19	
광주	노은	631	384	316	199	191	53	49	146	
부산	광역	15629	10629	7854	5614	4646	1855	1256	3759	
부산	중서	11	6	2	5	5	-	-	5	
부산	중서	99	62	48	26	21	5	3	21	
부산	중서	12	6	5	5	3	-	-	5	
부산	중서	65	39	24	25	24	4	3	21	
부산	중서	4	4	3	2	1	1	-	1	
부산	중서	25	17	13	9	7	4	3	5	
부산	중서	140	99	89	15	14	3	2	12	
부산	중서	472	313	233	125	116	58	52	67	
부산	중서	373	239	181	118	103	26	17	92	
부산	중서	153	88	76	58	52	29	25	29	
부산	중서	964	622	476	311	274	65	54	246	
부산	중서	8317	5808	4385	2761	2356	915	672	1846	
부산	중서	9	7	4	3	3	-	-	3	
부산	중서	197	122	81	66	61	9	7	57	
부산	중서	4788	3197	2234	2085	1606	736	418	1349	
대구	광역	21230	15057	10988	6776	5887	1618	1098	5158	
대구	중서	5076	3432	2487	1651	1425	339	209	1312	
대구	중서	174	107	81	51	45	6	3	45	
대구	중서	50	35	16	24	23	-	-	24	
대구	중서	2093	1420	1066	611	563	113	84	498	
대구	중서	1978	1342	855	651	611	73	58	578	
대구	중서	859	547	420	297	254	85	62	212	
대구	중서	11000	8174	6063	3491	2966	1002	682	2489	
인천	광역	24822	19680	14604	9002	6696	2935	1284	6067	
인천	중서	1799	1424	1136	548	448	173	105	375	
인천	중서	28	19	5	15	15	-	-	15	
인천	중서	323	182	98	152	139	8	4	144	
인천	중서	296	193	140	111	100	16	11	95	
인천	중서	1606	1205	741	586	563	81	70	505	
인천	중서	597	389	259	204	194	21	17	183	
인천	중서	1757	1199	894	637	559	175	138	462	
인천	중서	2234	1572	1121	856	733	286	218	570	
인천	중서	13807	11357	8824	4306	3156	1574	643	2732	
인천	중서	2375	2140	1386	1587	789	601	78	986	
광주	광역	17915	14149	9312	5398	4773	1330	1023	4068	
광주	중서	482	318	183	205	196	8	6	197	
광주	중서	1824	1432	821	634	593	98	73	536	
광주	중서	2821	2472	1529	711	658	218	200	493	
광주	중서	3541	2573	1662	1286	1082	249	183	1037	
광주	중서	9247	7354	5117	2562	2244	757	561	1805	
대전	광역	13445	10049	5988	5379	4603	973	590	4406	
대전	중서	2654	2285	1148	1124	958	233	141	891	
대전	중서	1157	755	482	467	417	26	11	441	
대전	중서	2518	1756	1163	880	789	166	124	714	
대전	중서	5512	3826	2659	2055	1756	446	286	1609	

취업별 농가 인구

of 15 and Above by Industry

Unit : Person

사 인 구 Engaged in Non-Farming Works						기 타 인 구 Other Population			Administrative Districts
검 업 주 중 사 분 야 Kind of Non-Farming Works						계 Total	학 생 Student	기 타 Others	
계 Total	사무직 White Color	생산직 Blue Color	상업 Merchants	어업 Fisheries	기타 Others				
1	1	-	-	-	-	1	1	-	Kwangjin-gu
65	17	16	10	-	22	38	36	2	Chungnang-gu
21	6	4	3	-	8	4	4	-	Tobong-gu
11	2	6	1	-	2	6	5	1	Nowon-gu
44	27	-	6	-	11	42	33	9	Unpyong-gu
50	15	2	8	-	25	31	25	6	Mapo-gu
38	17	3	10	-	8	26	24	2	Yangchon-gu
452	175	66	70	1	140	255	181	74	Kangso-gu
45	20	6	10	-	9	40	27	13	Kuro-gu
-	-	-	-	-	-	1	1	-	Yongdungpo-gu
-	-	-	-	-	-	1	1	-	Kwanak-gu
257	105	22	54	1	75	258	217	41	Socho-gu
203	80	11	27	1	84	191	166	25	Kangnam-gu
31	16	6	7	-	2	24	19	5	Songpa-gu
191	77	45	25	-	44	124	111	13	Kangdong-gu
4 646	1 080	1 515	563	422	1 066	3 129	2 570	559	Pusan-kwangyok-shi
5	-	1	2	-	2	4	4	-	Chung-gu
21	7	1	3	-	10	30	18	12	So-gu
3	1	2	-	-	-	4	2	2	Tong-gu
24	9	3	4	3	5	17	12	5	Yongdo-gu
1	1	-	-	-	-	-	-	-	Pusanjin-gu
7	4	2	-	-	1	5	3	2	Tongnae-gu
14	6	3	5	-	-	37	31	6	Nam-gu
116	27	39	13	2	35	123	97	26	Puk-gu
103	24	22	17	17	23	89	67	22	Haoundae-gu
52	22	19	3	-	8	25	19	6	Saha-gu
274	80	82	52	-	60	214	172	42	kumjong-gu
2 356	558	775	272	320	431	1 576	1 357	219	Kangso-gu
3	-	-	1	-	2	2	2	-	Suyong-gu
61	18	11	17	-	15	55	40	15	Sasang-gu
1 606	323	555	174	80	474	948	746	202	Kijang-gun
5 887	1 447	2 391	817	6	1 226	4 355	3 464	891	Taegu-kwangyok-shi
1 425	357	552	234	-	282	1 164	926	238	Tong-gu
45	13	9	10	-	13	48	39	9	So-gu
23	12	1	8	-	2	11	10	1	Nam-gu
563	208	174	90	-	91	464	369	95	Puk-gu
611	227	157	88	-	139	512	432	80	Susong-gu
254	63	104	36	-	51	185	147	38	Talso-gu
2 966	567	1 394	351	6	648	1 971	1 541	430	Talso-gun
6 696	1 624	1 854	849	561	1 808	3 522	2 556	966	Inchon-kwangyok-shi
448	123	71	107	73	74	215	141	74	Chung-gu
15	2	2	7	-	4	8	8	-	Tong-gu
139	51	19	31	1	37	86	70	16	Nam-gu
100	43	21	9	5	22	56	44	12	Yonsu-gu
563	183	233	63	1	83	302	228	74	Namdong-gu
194	87	43	32	-	32	144	112	32	Bupyeong-gu
559	136	229	75	-	119	304	237	67	Kyeyang-gu
733	173	366	83	-	111	380	304	76	So-gu
3 156	673	856	390	129	1 108	1 827	1 308	519	Kanghwa-gun
789	153	14	52	352	218	200	104	96	Ongjin-gun
4 773	1 239	1 554	474	-	1 506	3 830	3 084	746	Kwangju-kwangyok-shi
196	56	48	18	-	74	103	79	24	Tong-gu
593	156	208	48	-	181	410	346	64	So-gu
658	181	172	63	-	242	634	481	153	Nam-gu
1 082	279	398	123	-	282	797	654	143	Puk-gu
2 244	567	728	222	-	727	1 886	1 524	362	Kwangan-gu
4 603	1 248	1 009	608	-	1 738	2 854	2 236	618	Taejon-kwangyok-shi
958	223	190	147	-	398	548	435	113	Tong-gu
417	119	100	72	-	126	258	203	55	Chung-gu
789	236	193	118	-	242	566	432	134	So-gu
1 756	475	363	195	-	723	1 097	856	241	Yusong-gu

취업별 농가 인구

of 15 and Above by Industry

Unit : Person

사 인 구 Engaged in Non-Farming Works						기 타 인 구 Other Population			Administrative Districts
결 업 주 중 사 분 야 Kind of Non-Farming Works						계 Total	학 생 Student	기 타 Others	
계 Total	사무직 White Color	생산지 Blue Color	상업 Merchants	어업 Fisheries	기타 Others				
683	195	163	76	-	249	385	310	75	Taedok-gu
84 640	17 979	29 811	9 806	620	26 424	40 997	31 841	9 156	Kyonggi-do
1 931	609	507	320	-	495	969	750	219	Suwon-shi
552	180	136	92	-	144	225	178	47	Changan-gu
972	322	282	144	-	224	517	393	124	Kuonsong-gu
407	107	89	84	-	127	227	179	48	Paldal-gu
936	245	194	136	1	360	455	340	115	Songnam-shi
368	91	91	54	-	132	181	126	55	Sujong-gu
108	25	28	14	-	41	55	40	15	Chungwon-gu
460	129	75	68	1	187	219	174	45	Pundang-gu
586	190	75	141	-	180	283	222	61	Uijongbu-shi
173	63	37	35	-	38	117	90	27	Anyang-shi
55	22	10	14	-	9	46	39	7	Manan-gu
118	41	27	21	-	29	71	51	20	Tongan-gu
612	205	208	69	1	129	345	282	63	Puchon-shi
164	56	49	14	-	45	103	82	21	Wonmi-gu
157	59	53	16	-	29	93	74	19	Sosa-gu
291	90	106	39	1	55	149	126	23	Ojong-gu
410	116	134	53	-	107	234	190	44	Kwangmyong-shi
7 907	1 381	3 545	656	66	2 259	3 691	2 975	716	Pyongtaek-shi
571	153	168	78	-	172	260	191	69	Tongduchon-shi
890	218	221	124	45	282	486	369	117	Ansan-shi
3 511	1 098	705	484	7	1 217	1 697	1 323	374	Koyang-shi
173	78	32	20	-	43	157	138	19	Kwachon-shi
246	72	74	29	-	71	215	163	52	Kuri-shi
4 173	1 156	1 358	526	11	1 122	1 935	1 504	431	Namyangju-shi
927	226	418	114	1	168	393	323	70	Osan-shi
1 527	414	665	160	6	282	708	542	166	Shihung-shi
254	53	108	38	-	55	148	116	32	Kunpo-shi
492	148	131	73	-	140	228	187	41	Uiwong-shi
964	339	184	111	-	330	567	470	97	Hanam-shi
3 946	608	1 544	592	3	1 199	1 461	1 186	275	Yangju-gun
5 036	736	2 186	493	22	1 599	2 199	1 731	468	Yoju-gun
9 250	1 751	4 189	867	340	2 103	4 169	3 401	768	Hwasong-gun
5 948	1 393	1 537	594	34	2 390	2 472	1 785	687	Paju-gun
2 533	447	908	337	-	841	960	759	201	Kwangju-gun
1 684	335	462	243	8	636	1 091	774	317	Yonchon-gun
4 744	741	1 664	609	2	1 728	2 165	1 569	596	Pochon-gun
1 578	322	298	254	10	694	1 020	741	279	Kapyeong-gun
3 333	607	481	413	17	1 815	1 972	1 467	505	Yangpyong-gun
4 804	748	1 835	615	1	1 605	2 590	1 904	686	Ichon-gun
5 543	1 031	2 139	537	3	1 833	2 523	1 966	557	Yongin-gun
5 605	1 242	2 198	640	16	1 509	3 514	2 838	676	Ansong-gun
4 353	1 254	1 606	445	26	1 022	1 973	1 545	428	Kimpo-gun
25 438	5 289	5 210	3 174	554	11 211	19 645	14 175	5 470	Kangwon-do
2 657	635	602	370	21	1 029	1 666	1 242	424	Chunchon-shi
3 696	630	972	373	4	1 717	2 092	1 589	503	Wonju-shi
3 156	825	652	321	45	1 313	2 495	2 003	492	Kangrung-shi
1 096	253	320	81	6	436	617	443	174	Tonghae-shi
213	51	56	31	1	74	267	185	82	Taebaek-shi
410	146	32	48	22	162	269	220	49	Sokcho-shi
2 076	323	556	154	216	827	1 567	1 103	464	Samchok-shi
1 931	352	357	285	5	932	1 697	1 177	520	Hongchon-gun
1 610	317	368	232	1	692	1 212	840	372	Hongsong-gun
948	178	233	125	4	408	964	649	315	Youngwol-gun
1 135	258	171	181	7	518	1 247	854	393	Pyongchang-gun
624	85	115	55	3	366	888	603	285	Chongson-gun
1 281	264	281	215	-	521	1 474	1 017	457	Chorwon-gun
600	104	59	139	8	290	457	297	160	Hwachon-gun
675	146	59	96	31	343	468	274	194	Yanggu-gun
843	131	62	167	23	460	566	364	202	Inje-gun
1 352	337	190	180	112	533	862	695	167	Kosong-gun
1 135	254	125	121	45	590	837	620	217	Yangyang-gun
32 256	6 295	11 060	3 832	128	10 941	22 443	17 028	5 415	Chungchongbuk-do
2 272	577	684	267	4	740	1 518	1 211	307	Chongju-shi

취업별 농가 인구

of 15 and Above by Industry

Unit : Person

사 인 구 Engaged in Non-Farming Works						기 타 인 구 Other Population			Administrative Districts
검 업 주 종 사 분 야 Kind of Non-Farming Works						계 Total	학 생 Student	기 타 Others	
계 Total	사무직 White Color	생산지 Blue Color	상 업 Merchants	어 업 Fisheries	기 타 Others				
977	286	228	102	-	361	623	501	122	Sangdang-gu
1 295	291	456	165	4	379	895	710	185	Hungdok-gu
3 965	770	1 193	509	26	1 467	3 005	2 356	649	Chungju-shi
2 757	489	715	380	25	1 148	1 842	1 372	470	Chechon-shi
6 730	1 250	2 826	657	6	1 991	4 258	3 473	785	Chongwon-gun
1 564	359	365	242	21	577	1 277	811	466	Poun-gun
2 856	570	830	333	20	1 103	2 078	1 617	461	Okchon-gun
2 500	540	746	299	8	907	2 307	1 777	530	Yongchong-gun
2 707	462	1 151	214	7	873	1 491	1 050	441	Chinchon-gun
1 965	412	669	294	2	588	1 437	997	440	Koesan-gun
2 905	504	1 173	356	2	870	1 670	1 265	405	Umsong-gun
1 110	154	389	159	6	402	853	579	274	Tanyang-gun
925	208	319	122	1	275	707	520	187	Chungpyong-chulchangs
58 906	11 102	16 698	6 658	2 267	22 181	45 242	35 400	9 842	Chungchongnam-do
5 255	1 027	2 213	527	3	1 485	3 387	2 742	645	Chonan-shi
4 237	745	1 084	398	7	2 003	3 259	2 417	842	Kongju-shi
4 554	802	1 017	425	545	1 765	3 004	2 407	597	Poryong-shi
5 803	906	2 390	531	20	1 956	3 306	2 701	605	Asan-shi
4 329	762	916	511	164	1 976	3 091	2 393	698	Sosan-shi
3 786	532	1 007	721	3	1 523	2 239	1 687	552	Kumsan-gun
2 943	546	1 229	248	-	920	2 025	1 478	547	Yonggi-gun
5 180	1 132	1 439	697	6	1 906	4 780	3 796	984	Nonsan-gun
3 048	642	676	350	27	1 353	3 342	2 530	812	Puyo-gun
3 935	810	1 083	386	584	1 072	2 803	2 240	563	Sochon-gun
1 648	448	392	205	3	600	1 403	1 070	333	Chongyang-gun
3 570	797	797	517	98	1 361	3 041	2 468	573	Hongsong-gun
3 193	747	783	351	7	1 305	3 482	2 656	826	Yesan-gun
2 643	350	335	248	699	1 011	2 206	1 759	447	Taeon-gun
4 512	803	1 281	511	101	1 816	3 698	2 922	776	Tangjin-gun
270	53	56	32	-	129	176	134	42	Kyeryong-chulchangso
38 349	8 841	10 129	4 739	934	13 706	36 285	28 963	7 322	Chollabuk-do
3 168	952	872	386	2	956	2 118	1 826	292	Chonju-shi
1 245	294	267	163	1	520	816	703	113	Wansan-gu
1 923	658	605	223	1	436	1 302	1 123	179	Tokchin-gu
4 854	1 012	1 340	414	321	1 767	3 196	2 622	574	Kunsan-shi
6 002	1 204	2 337	551	20	1 890	4 998	4 164	834	Iksan-shi
3 057	750	873	433	8	993	4 290	3 476	814	Chongup-shi
3 320	743	836	553	3	1 185	2 905	2 217	688	Namwon-shi
4 254	890	1 170	395	115	1 684	4 495	3 617	878	Kimje-shi
4 632	921	1 543	608	4	1 556	3 244	2 638	606	Wanju-gun
1 017	276	104	178	6	453	1 023	732	291	Chinan-gun
1 058	246	112	175	1	524	940	690	250	Muju-gun
919	252	105	144	5	413	1 046	749	297	Changsu-gun
1 227	312	203	190	8	514	1 220	841	379	Imshil-gun
988	316	136	168	1	367	1 230	895	335	Sunchang-gun
1 738	462	245	300	174	557	2 995	2 383	612	Kochang-gun
2 115	505	253	244	266	847	2 585	2 113	472	Puan-gun
63 877	12 029	13 763	6 727	11 131	20 227	48 884	38 791	10 093	Chollanam-do
665	154	220	74	92	125	340	282	58	Mokpo-shi
754	99	276	52	137	190	334	244	90	Yosu-shi
6 508	1 228	1 862	630	121	2 667	4 194	3 425	769	Sunchon-shi
3 728	993	984	638	9	1 104	4 100	3 474	626	Naju-shi
1 609	169	451	107	136	746	648	532	116	Yochon-shi
4 267	629	1 255	318	119	1 946	1 996	1 588	408	Kwangyang-shi
3 864	920	1 507	374	3	1 060	3 164	2 659	505	Tamyang-gun
1 723	445	579	225	1	473	1 575	1 299	276	Koksong-gun
1 373	393	261	166	12	541	1 166	907	259	Kuryo-gun
4 531	409	636	240	1 988	1 258	2 094	1 665	429	Yochon-gun
4 572	864	331	480	1 583	1 314	3 163	2 228	935	Kohung-gun
2 026	522	214	273	156	861	2 043	1 581	462	Posong-gun
2 829	512	1 103	261	6	947	2 019	1 611	408	Hwasun-gun
1 649	454	234	269	319	373	1 658	1 214	444	Changhung-gun
1 539	404	213	214	98	610	1 392	1 031	361	Kangjin-gun
2 952	547	551	375	772	707	2 855	2 312	543	Haenam-gun
1 935	450	285	275	27	898	2 120	1 669	451	Yongam-gun

취업별 농가 인구

of 15 and Above by Industry

Unit : Person

사 인 구 Engaged in Non-Farming Works						기 타 인 구 Other Population			Administrative Districts
결 업 주 종 사 문 야 Kind of Non-Farming Works						계 Total	학 생 Student	기 타 Others	
계 Total	사무직 White Color	생산직 Blue Color	상 업 Merchants	어 업 Fisheries	기 타 Others				
2 450	553	544	423	157	773	2 642	2 273	369	Muan-gun
1 380	330	255	279	74	442	1 987	1 484	503	Hampyong-gun
1 918	424	279	226	237	752	1 989	1 579	410	Yonggwang-gun
2 133	424	599	282	14	814	1 915	1 542	373	Changsong-gun
4 970	332	247	224	3 454	713	1 458	1 109	349	Wando-gun
1 744	373	137	145	626	463	1 540	1 162	378	Chindo-gun
2 758	401	740	177	990	450	2 492	1 921	571	Shinan-gun
61 800	12 023	19 861	7 667	2 123	20 126	51 624	38 981	12 643	Kyongsangbuk-do
7 171	1 043	2 683	613	956	1 876	3 725	2 759	966	Pohang-shi
4 025	566	1 446	282	725	1 006	1 514	1 134	380	Nam-gu
3 146	477	1 237	331	231	870	2 211	1 625	586	Puk-gu
8 083	1 411	3 641	675	148	2 208	5 673	4 609	1 064	Kyongju-shi
4 473	1 004	1 537	460	2	1 470	3 692	2 917	775	Kimchon-shi
2 679	716	481	419	5	1 058	3 647	2 716	931	Andong-shi
3 975	510	2 103	401	-	961	2 193	1 714	479	Kumi-shi
2 290	537	548	382	3	820	2 659	2 027	632	Yongju-shi
3 570	663	1 571	463	3	870	3 237	2 511	726	Yongchon-shi
4 260	962	844	658	5	1 791	4 411	3 549	862	Sangju-shi
2 279	536	722	280	2	739	2 705	1 840	865	Mungyong-shi
4 109	859	1 625	544	1	1 080	2 984	2 488	496	Kyongsan-shi
963	251	198	173	2	339	835	477	358	Kunwi-gun
2 130	465	274	488	7	896	2 109	1 417	692	Uisong-gun
678	220	52	175	-	231	901	551	350	Chongsong-gun
593	142	103	93	-	255	804	582	222	Yongyang-gun
2 331	328	354	252	591	806	1 287	905	382	Yongdok-gun
1 881	401	496	282	-	702	1 833	1 479	354	Changdo-gun
1 194	305	380	157	1	351	849	641	208	Koryong-gun
1 038	303	290	168	2	275	1 249	909	340	Songju-gun
2 939	442	1 343	335	4	815	1 525	1 183	342	Chilgok-gun
1 731	408	155	318	-	850	2 519	1 794	725	Yechon-gun
914	200	166	142	-	406	1 373	928	445	Ponghwa-gun
2 326	282	276	161	337	1 270	1 278	897	381	Ulchin-gun
193	35	19	28	54	57	136	88	48	Ullung-gun
61 503	11 989	18 250	6 113	6 725	18 426	41 375	31 671	9 704	Kyongsangnam-do
2 221	488	934	248	11	540	1 535	1 209	326	Changwon-shi
5 977	1 049	3 090	469	157	1 212	3 166	2 506	660	Ulsan-shi
591	126	294	43	-	128	323	246	77	Chung-gu
296	80	125	30	-	61	192	161	31	Nam-gu
118	7	91	11	1	8	62	53	9	Tong-gu
4 972	836	2 580	385	156	1 015	2 589	2 046	543	Ulju-gu
2 401	434	817	215	403	532	1 110	875	235	Masan-shi
1 949	349	616	170	403	411	873	669	204	Happo-gu
452	85	201	45	-	121	237	206	31	Hoewon-gu
4 208	1 041	1 270	393	9	1 495	4 102	3 251	851	Chinju-shi
720	171	213	64	63	209	315	221	94	Chinhae-shi
4 852	482	522	240	2 254	1 354	1 217	889	328	Tongyong-shi
3 375	883	842	316	269	1 065	2 503	1 956	547	Sachon-shi
4 015	876	1 751	372	4	1 012	2 850	2 317	533	Kimhae-shi
2 656	576	747	397	11	925	3 496	2 868	628	Miryang-shi
5 231	624	1 675	329	1 445	1 158	1 724	1 221	503	Koje-shi
1 933	424	844	142	5	518	1 319	1 021	298	Uiryong-gun
2 352	570	973	170	2	637	1 886	1 508	378	Haman-gun
2 091	444	570	340	6	731	1 844	1 346	498	Changnyong-gun
2 326	497	874	295	2	658	1 168	935	233	Yangsan-gun
2 702	502	556	270	517	857	1 937	1 467	470	Kosong-gun
3 499	511	272	384	1 255	1 077	1 825	1 341	484	Namhae-gun
2 748	423	282	277	304	1 462	1 733	1 239	494	Hadong-gun
2 075	514	543	261	2	755	2 231	1 673	558	Sancheon-gun
1 670	414	328	278	1	649	1 538	1 106	432	Hamyang-gun
2 376	591	502	388	3	892	1 876	1 270	606	Kochang-gun
2 075	475	645	265	2	688	2 000	1 452	548	Hapchon-gun
17 801	7 133	1 984	1 869	745	6 070	12 650	10 751	1 899	Cheju-do
4 016	1 817	272	545	38	1 344	2 769	2 357	412	Cheju-shi
3 230	1 507	263	385	71	1 004	2 683	2 345	338	Sogwipo-shi
5 471	1 972	652	483	294	2 070	3 654	2 960	694	Pukcheju-gun
5 084	1 837	797	456	342	1 652	3 544	3 089	455	Namjeju-gun

2-6 15세 이상 여자 Employed Female Farm Household Population at the Age

단위 : 인

행성	구역	15세 이상 농가 인구 F. H. P. at Age of 15 and Above	농업종사 인구 Engaged in Farming		결업종 Female Farm Household Population					
				그중 주종사 Among Them Mainly Engaged	그중 주종사 Among Them Mainly Engaged	제 1 종 결업 Type 1 Part Time		제 2 종 결업 Type 2 Part Time		
						그중 주종사 Mainly Engaged	그중 주종사 Mainly Engaged	그중 주종사 Mainly Engaged	그중 주종사 Mainly Engaged	
전국		2 150 309	1 661 194	1 330 073	434 986	320 132	171 541	91 501	263 445	228 631
경지규모별										
경지없는 농가		29 471	20 950	16 066	6 042	5 295	1 983	1 505	4 059	3 790
0.1ha 미만		20 374	15 208	10 619	5 770	4 861	819	454	4 951	4 407
0.1-0.2		132 164	99 895	67 201	40 903	34 195	3 926	1 400	36 977	32 795
0.2-0.3		130 599	98 410	70 041	37 473	30 018	5 054	1 746	32 419	28 272
0.3-0.5		293 008	223 624	167 996	75 111	57 487	15 955	6 476	59 156	51 011
0.5-0.7		265 683	205 589	162 494	59 317	43 443	18 851	8 750	40 466	34 693
0.7-1.0		341 741	267 177	218 141	67 292	47 721	28 708	14 571	38 584	33 150
1.0-1.5		390 329	305 452	256 456	66 343	45 573	37 894	21 130	28 449	24 443
1.5-2.0		233 951	182 832	155 379	34 584	23 303	23 957	14 082	10 627	9 221
2.0-2.5		125 281	97 452	83 206	17 454	11 676	13 363	8 083	4 091	3 593
2.5-3.0		71 051	54 789	46 663	9 514	6 311	7 724	4 708	1 790	1 603
3.0-5.0		90 737	69 796	59 057	12 035	8 095	10 485	6 717	1 550	1 378
5.0ha 이상		25 920	20 020	16 754	3 148	2 154	2 822	1 879	326	275
영향형태별										
논	벼수소물체작업양	1 174 003	901 897	712 235	253 155	185 357	94 647	47 261	158 508	138 096
과	양	216 022	166 851	134 916	36 878	29 802	18 722	13 521	18 156	16 281
채	양	355 661	279 304	232 635	63 344	45 558	24 893	12 544	38 451	33 014
특	양	64 370	51 533	44 258	8 622	6 213	4 023	2 218	4 599	3 995
화	양	15 086	10 827	8 850	2 429	2 105	1 124	920	1 305	1 185
축	양	92 097	74 025	55 589	27 229	18 586	7 659	2 561	19 570	16 025
산	양	225 597	171 275	137 771	41 206	30 810	20 027	12 286	21 179	18 524
양	양	772	619	527	150	76	85	22	65	54
기	양	6 701	4 863	3 292	1 973	1 625	361	168	1 612	1 457
연령별										
15	19	211 182	42 538	1 208	10 018	9 863	4 234	4 137	5 784	5 726
20	24	152 676	44 570	10 243	89 185	88 250	36 406	35 795	52 779	52 455
25	29	92 883	49 941	28 220	44 754	42 572	15 581	14 256	29 173	28 316
30	34	94 850	80 499	61 183	25 478	20 114	7 840	4 291	17 638	15 823
35	39	132 793	122 852	96 296	36 508	26 754	12 223	5 591	24 285	21 163
40	44	146 458	139 138	110 085	41 413	29 555	14 343	6 216	27 070	23 339
45	49	161 242	155 115	126 616	42 398	28 085	14 927	5 412	27 471	22 679
50	54	208 043	202 033	172 225	45 048	27 145	17 398	5 266	27 650	21 879
55	59	265 211	258 767	228 251	46 538	24 912	20 690	5 290	25 848	19 622
60	64	250 718	243 121	219 769	31 141	14 275	15 826	3 318	15 315	10 957
65	69	171 122	160 935	145 301	14 930	5 922	7 916	1 287	7 014	4 635
70	74	113 587	93 636	80 447	5 257	1 850	2 886	413	2 371	1 437
75	79	68 825	43 568	34 112	1 638	567	876	125	762	442
80세 이상		80 719	24 481	16 117	680	268	395	104	285	164
시도별										
서부	울산	4 836	3 109	2 244	957	915	336	318	621	597
대	산	16 374	10 596	8 693	4 246	3 432	1 550	1 058	2 696	2 374
안	구	21 406	14 301	10 667	4 384	3 925	1 185	937	3 199	2 988
광	전	25 963	18 435	14 509	6 974	5 329	2 709	1 578	4 265	3 751
대	주	18 968	14 606	10 981	3 359	2 920	1 074	843	2 285	2 077
정	전	13 368	9 269	6 027	3 180	2 758	664	502	2 516	2 256
경	기	250 933	178 774	121 732	68 055	58 944	19 683	14 139	48 372	44 805
강	현	119 654	89 524	73 092	24 011	16 679	9 993	4 865	14 018	11 814
충	청	141 738	104 445	88 000	26 056	21 410	9 455	6 355	16 601	15 055
청	정	280 066	214 359	173 825	55 060	39 256	23 194	11 747	31 866	27 509
중	라	216 150	176 876	143 496	35 172	24 252	15 387	7 491	19 785	16 761
전	상	341 056	281 881	235 220	76 449	42 461	35 845	10 957	40 604	31 504
전	남	358 362	278 979	234 931	54 034	42 563	22 094	14 160	31 940	28 403
경	남	278 900	217 629	170 701	57 179	42 750	19 906	10 534	37 273	32 216
계	주	62 535	48 411	35 955	15 870	12 538	8 466	6 017	7 404	6 521
시도별										
서울	특별	4 836	3 109	2 244	957	915	336	318	621	597
성	동	10	5	2	3	3	1	1	2	2

취업별 농가 인구

of 15 and Above by Industry

Unit : Person

사 인 구 in Non-Farming Works						기 타 인 구 Other Population			Administrative Districts
결 업 주 중 사 분 야 Kind of Non-Farming Works						계 Total	학 생 Student	기 타 Others	
계 Total	사무직 White Color	생산직 Blue Color	상 업 Merchants	어 업 Fisheries	기 타 Others				
320 132	89 625	89 024	52 111	20 831	68 541	500 104	233 285	266 819	Whole Country
									By Size of Cropland
5 295	1 171	1 228	1 303	213	1 380	8 110	3 780	4 330	Without Cropland
4 861	927	1 068	1 007	413	1 446	4 894	1 983	2 911	Less than 0.1ha
34 195	5 931	8 204	6 591	3 688	9 781	30 768	12 231	18 537	0.1 - 0.2
30 018	5 914	7 947	5 631	2 562	7 964	30 540	12 656	17 884	0.2 - 0.3
57 487	13 274	15 697	10 608	4 524	13 384	67 525	29 177	38 348	0.3 - 0.5
43 443	11 677	12 605	6 945	3 082	9 134	59 746	26 740	33 006	0.5 - 0.7
47 721	14 362	14 100	7 348	2 888	9 023	75 879	35 116	40 763	0.7 - 1.0
45 573	15 685	13 762	6 071	1 972	8 083	88 300	42 501	45 799	1.0 - 1.5
23 303	8 959	6 780	2 898	790	3 876	55 269	27 485	27 784	1.5 - 2.0
11 676	4 671	3 313	1 440	331	1 921	30 399	15 720	14 679	2.0 - 2.5
6 311	2 692	1 781	758	161	919	18 077	9 471	8 606	2.5 - 3.0
8 095	3 429	2 054	1 124	176	1 312	23 585	12 638	10 947	3.0 - 5.0
2 154	933	485	387	31	318	7 012	3 787	3 225	5.0ha and More
									By Type of Farming
185 357	49 347	59 687	28 129	9 038	39 156	276 411	120 589	155 822	Paddy
29 802	11 421	6 184	5 408	1 440	5 349	51 304	26 857	24 447	Fruits
45 558	13 898	9 749	8 034	4 048	9 829	77 468	39 642	37 826	Vegetables
6 213	1 628	1 409	1 336	451	1 389	13 899	6 785	7 114	Oil and Cash
2 105	964	312	461	16	352	4 131	2 179	1 952	Flowering Plants
18 586	3 591	2 785	2 899	4 395	4 916	17 922	8 193	9 729	Upland Field Crops
30 810	8 494	8 508	5 469	1 320	7 019	57 016	28 208	28 808	Livestock
76	13	24	16	-	23	169	87	82	Sericulture
1 625	269	366	359	123	508	1 784	745	1 039	Etc.
									By Age
9 863	5 240	3 241	258	39	1 085	200 111	196 574	3 537	15 - 19
88 250	53 924	21 590	2 824	217	9 695	54 183	34 866	19 317	20 - 24
42 572	23 579	8 670	3 646	500	6 177	22 091	1 797	20 294	25 - 29
20 114	3 601	5 133	5 247	1 326	4 807	13 553	21	13 532	30 - 34
26 754	1 447	8 520	7 824	2 289	6 674	9 743	6	9 737	35 - 39
29 555	751	10 582	7 999	2 714	7 509	6 818	3	6 815	40 - 44
28 085	438	9 994	7 103	3 163	7 387	6 541	3	6 538	45 - 49
27 145	285	9 125	6 415	3 283	8 037	8 673	3	8 670	50 - 54
24 912	217	7 528	5 448	3 348	8 371	12 048	-	12 048	55 - 59
14 275	88	3 466	3 143	2 244	5 334	16 674	3	16 671	60 - 64
5 922	33	936	1 460	1 130	2 363	19 899	1	19 898	65 - 69
1 850	9	171	494	399	777	31 290	2	31 288	70 - 74
567	7	35	168	131	226	34 146	4	34 142	75 - 79
268	6	33	82	48	99	64 334	2	64 332	80 and Above
									By Shi & Do
915	572	70	138	-	135	1 677	663	1 014	Seoul-tukpyolshi
3 432	1 265	714	518	318	617	4 249	2 219	2 030	Pusan-kwangyok-shi
3 925	1 498	1 430	574	5	418	6 814	2 682	4 132	Taegu-kwangyok-shi
5 329	1 410	1 570	852	695	802	6 125	2 343	3 782	Inchon-kwangyok-shi
2 920	1 171	842	397	-	510	5 067	2 501	2 566	Kwangju-kwangyok-shi
2 758	1 128	481	495	-	654	4 583	1 818	2 765	Taejon-kwangyok-shi
58 944	18 200	21 168	7 875	579	11 122	70 257	27 418	42 839	Kyonggi-do
16 679	4 940	2 822	3 796	175	4 946	29 883	12 975	16 908	Kangwon-do
21 410	4 916	8 523	3 625	52	4 294	32 328	14 443	17 885	Chungchongbuk-do
39 256	9 475	11 359	5 998	3 001	9 423	66 985	32 150	34 835	Chungchongnam-do
24 252	6 843	7 021	4 371	689	5 328	48 402	25 864	22 538	Chollabuk-do
42 461	9 526	7 275	7 150	9 308	9 202	63 375	35 594	27 781	Chollanam-do
42 563	10 856	14 002	7 692	795	9 218	80 868	35 384	45 484	Kyongsangbuk-do
42 750	11 608	11 261	6 702	3 657	9 522	65 449	27 887	37 562	Kyongsangnam-do
12 538	6 217	486	1 928	1 557	2 350	14 042	9 344	4 698	Cheju-do
915	572	70	138	-	135	1 677	663	1 014	Seoul-tukpyolshi
3	1	-	2	-	-	5	2	3	Songdong-gu

2-6 15세 이상 여자 Employed Female Farm Household Population at the Age

단위 : 인

행	성	구	요	15세 이상 농가 인구 F. H. P. at Age of 15 and Above	농업종사인구 Engaged in Farming						여성농가인구 Female Farm Household Population						
					그중 주종사 Among Them Mainly Engaged			그중 주종사 Among Them Mainly Engaged			제 1 종 검 업 Type 1 Part Time		제 2 종 검 업 Type 2 Part Time				
											그중 주종사 Mainly Engaged		그중 주종사 Mainly Engaged				
광	충	도	노	4	2	1	2	2	-	-	2	2					
				216	147	84	44	40	27	25	17	15					
				48	42	29	8	8	1	1	7	7					
				34	22	19	5	3	3	3	2	2					
				159	68	57	35	29	8	7	27	22					
				141	101	29	38	36	4	3	34	33					
				153	87	61	36	31	15	12	21	19					
				1 236	821	381	259	243	48	43	211	200					
				137	100	72	36	35	7	7	29	28					
				6	3	3	-	-	-	-	-	-					
				1	-	-	-	-	-	-	-	-					
				1 241	799	700	236	234	107	106	129	128					
				777	468	442	104	103	57	57	47	46					
				93	80	66	11	11	5	5	6	6					
580	364	298	140	135	53	48	87	87									
부	산	광	역	시	16 374	10 596	8 693	4 246	3 432	1 550	1 058	2 696	2 374				
중	서	동	영	13	4	2	4	4	1	1	3	3					
				110	51	36	26	20	6	4	20	16					
				12	5	5	2	1	-	-	2	1					
				76	44	30	16	16	-	-	16	16					
				2	2	2	-	-	-	-	-	-					
				39	11	9	11	11	2	2	9	9					
				157	101	81	20	19	8	8	12	11					
				513	324	228	103	100	58	58	45	42					
				410	253	198	102	87	34	26	68	61					
				155	78	65	33	30	14	14	19	16					
				964	550	459	199	179	46	37	153	142					
				8 758	5 879	4 926	2 091	1 762	793	592	1 298	1 170					
				11	6	1	1	1	-	-	1	1					
				214	90	69	53	50	16	15	37	35					
4 940	3 198	2 582	1 585	1 152	572	301	1 013	851									
대	구	광	역	시	21 406	14 301	10 667	4 384	3 925	1 185	937	3 199	2 988				
동	서	남	북	5 147	3 215	2 620	1 041	918	220	162	821	756					
				169	87	65	36	34	5	5	31	29					
				50	26	17	9	9	1	1	8	8					
				2 075	1 327	989	349	321	69	60	280	261					
				2 011	1 304	550	313	306	46	45	267	261					
				887	509	437	196	192	55	54	141	138					
				11 067	7 833	5 989	2 440	2 145	789	610	1 651	1 535					
				인	천	광	역	시	25 963	18 435	14 509	6 974	5 329	2 709	1 578	4 265	3 751
									1 831	1 340	1 121	414	335	162	117	252	218
									30	13	7	10	9	-	-	10	9
332	139	109	90						85	7	6	83	79				
284	171	123	95						86	24	18	71	68				
1 623	1 091	777	354						336	65	59	289	277				
620	310	217	124						122	16	16	108	106				
1 664	983	801	369						337	130	113	239	224				
2 048	1 240	797	665						588	277	225	388	363				
14 858	10 824	8 957	3 432						2 744	1 432	893	2 000	1 851				
2 673	2 324	1 600	1 421	687	596	131	825	556									
광	주	광	역	시	18 968	14 606	10 981	3 359	2 920	1 074	843	2 285	2 077				
동	서	남	북	광	496	329	252	91	85	5	5	86	80				
					1 860	1 427	1 055	368	337	76	63	292	274				
					3 059	2 549	1 717	415	388	157	146	258	242				
					3 607	2 482	1 810	747	657	174	139	573	518				
					9 946	7 819	6 147	1 738	1 453	662	490	1 076	963				
대	전	광	역	시	13 368	9 269	6 027	3 180	2 758	664	502	2 516	2 256				
동	중	서	유	성	2 673	2 071	1 036	649	581	152	114	497	467				
					1 183	686	473	298	263	24	16	274	247				
					2 551	1 671	1 300	497	471	101	94	396	377				
					5 412	3 557	2 731	1 245	1 078	320	251	925	827				

취업별 농가 인구

of 15 and Above by Industry

Unit : Person

사 인 구 In Non-Farming Works						기 타 인 구 Other Population			Administrative Districts
검 업 주 종 사 분 야 Kind of Non-Farming Works						계 Total	학 생 Student	기 타 Others	
계 Total	사무직 White Color	생산직 Blue Color	상 업 Merchants	어 업 Fisheries	기 타 Others				
2	1	-	-	-	1	1	-	1	Kwangjin-gu
40	25	9	1	-	5	92	28	64	Chungnang-gu
8	3	-	3	-	2	11	6	5	Tobong-gu
5	2	1	-	-	2	10	4	6	Nowon-gu
29	20	1	4	-	4	73	27	46	Unpyong-gu
36	23	-	3	-	10	76	21	55	Mapo-gu
31	20	-	5	-	6	61	15	46	Yangchon-gu
243	142	14	39	-	48	612	157	455	Kangso-gu
35	19	5	9	-	2	30	18	12	Kuro-gu
-	-	-	-	-	-	3	2	1	Yongdungpo-gu
-	-	-	-	-	-	1	1	-	Kwanak-gu
234	167	9	39	-	19	307	159	148	Socho-gu
103	78	4	10	-	11	232	132	100	Kangnam-gu
11	6	-	4	-	1	16	6	10	Songpa-gu
135	65	27	19	-	24	147	85	62	Kangdong-gu
3 432	1 265	714	518	318	617	4 249	2 219	2 030	Pusan-kwangyok-shi
4	1	-	1	-	2	7	5	2	Chung-gu
20	11	1	1	-	7	54	13	41	So-gu
1	1	-	-	-	-	6	1	5	Tong-gu
16	7	3	4	-	2	30	15	15	Yongdo-gu
-	-	-	-	-	-	-	-	-	Pusanjin-gu
11	8	-	1	-	2	19	8	11	Tongnae-gu
19	12	1	5	-	1	57	29	28	Nam-gu
100	39	21	24	1	15	185	88	97	Puk-gu
87	30	5	21	18	13	125	71	54	Haeundae-gu
30	20	1	5	-	4	60	19	41	Saha-gu
179	64	36	54	-	25	326	154	172	kumjong-gu
1 762	741	319	220	254	228	2 070	1 170	900	Kangso-gu
1	1	-	-	-	-	9	2	7	Suyong-gu
50	22	3	15	-	10	95	40	55	Sasang-gu
1 152	308	324	167	45	308	1 206	604	602	Kijang-gun
3 925	1 498	1 430	574	5	418	6 814	2 682	4 132	Taegu-kwangyok-shi
918	417	244	160	-	97	1 609	720	889	Tong-gu
34	23	5	5	-	1	70	19	51	So-gu
9	6	-	2	-	1	24	4	20	Nam-gu
321	159	76	58	-	28	765	304	461	Puk-gu
306	181	55	38	-	32	1 155	339	816	Susong-gu
192	84	63	27	-	18	258	126	132	Talso-gu
2 145	628	987	284	5	241	2 933	1 170	1 763	Talsong-gun
5 329	1 410	1 570	852	695	802	6 125	2 343	3 782	Inchon-kwangyok-shi
335	115	9	84	104	23	375	112	263	Chung-gu
9	3	-	5	-	1	14	7	7	Tong-gu
85	43	6	16	-	20	138	47	91	Nam-gu
86	45	5	14	17	5	75	34	41	Yonsu-gu
336	168	86	60	2	20	510	180	330	Namdong-gu
122	65	16	21	-	20	281	98	183	Bupyong-gu
337	126	107	63	-	41	526	176	350	Kyeyang-gu
588	181	268	51	-	88	663	218	445	So-gu
2 744	622	1 064	472	66	520	3 157	1 357	1 800	Kanghwa-gun
687	42	9	66	506	64	386	114	272	Ongjin-gun
2 920	1 171	842	397	-	510	5 067	2 501	2 566	Kwangju-kwangyok-shi
85	41	10	13	-	21	159	86	73	Tong-gu
337	146	111	34	-	46	468	277	191	So-gu
388	184	67	73	-	64	954	425	529	Nam-gu
657	245	221	86	-	105	1 140	510	630	Puk-gu
1 453	555	433	191	-	274	2 346	1 203	1 143	Kwangan-gu
2 758	1 128	481	495	-	654	4 583	1 818	2 765	Taejon-kwangyok-shi
581	244	106	108	-	123	1 056	354	702	Tong-gu
263	118	45	59	-	41	447	182	265	Chung-gu
471	197	102	97	-	75	780	347	433	So-gu
1 078	436	152	162	-	328	1 603	680	923	Yusong-gu

취업별 농가 인구 of 15 and Above by Industry

Unit : Person

사 인 구 in Non-Farming Works						기 타 인 구 Other Population			Administrative Districts
검 업 주 중 사 분 야 Kind of Non-Farming Works						계 Total	학 생 Student	기 타 Others	
계 Total	사무직 White Color	생산직 Blue Color	상 업 Merchants	어업 Fisheries	기 타 Others				
365	133	76	69	-	87	697	255	442	Taedok-gu
58 944	18 200	21 168	7 875	579	11 122	70 257	27 418	42 839	Kyonggi-do
1 069	445	224	229	-	171	1 769	583	1 186	Suwon-shi
270	111	42	66	-	51	390	135	255	Changan-gu
549	242	129	99	-	79	982	292	690	Kuonson-gu
250	92	53	64	-	41	397	156	241	Paldal-gu
539	167	117	103	1	151	729	280	449	Songnam-shi
219	75	47	47	-	50	300	123	177	Sujong-gu
79	23	28	14	-	14	97	52	45	Chungwon-gu
241	69	42	42	1	87	332	105	227	Pundang-gu
310	136	38	94	-	42	552	198	354	Uijongbu-shi
117	71	7	23	-	16	186	62	124	Anyang-shi
45	26	1	13	-	5	55	16	39	Manan-gu
72	45	6	10	-	11	131	46	85	Tongan-gu
330	167	92	36	-	35	799	250	549	Puchon-shi
100	57	21	9	-	13	175	71	104	Wonmi-gu
82	37	20	12	-	13	209	75	134	Sosa-gu
148	73	51	15	-	9	415	104	311	Ojong-gu
289	165	38	37	-	49	419	137	282	Kwangmyong-shi
5 208	1 569	2 028	506	58	1 047	5 656	2 396	3 260	Pyongtaek-shi
311	148	61	58	1	43	506	188	318	Tongduchon-shi
632	301	120	91	42	78	795	323	472	Ansan-shi
2 092	1 022	351	283	1	435	3 486	1 139	2 347	Koyang-shi
112	70	5	17	-	20	159	75	84	Kwachon-shi
167	108	24	19	-	16	344	139	205	Kuri-shi
2 651	1 253	601	376	3	418	3 006	1 189	1 817	Namyangju-shi
655	191	295	80	1	88	740	250	490	Osan-shi
1 089	489	339	139	9	113	1 131	484	647	Shihung-shi
172	68	63	31	-	10	251	92	159	Kunpo-shi
283	111	66	55	-	51	356	141	215	Uiwang-shi
521	302	75	73	-	71	820	389	431	Hanam-shi
2 528	842	827	422	-	437	2 500	1 046	1 454	Yangju-gun
3 464	724	1 581	427	5	727	3 560	1 632	1 928	Yuju-gun
6 871	1 755	3 081	610	406	1 019	6 262	2 946	3 316	Hwasong-gun
3 890	1 417	1 207	517	6	743	5 163	1 565	3 598	Paju-gun
1 934	485	748	343	-	358	1 799	737	1 062	Kwangju-gun
1 236	359	355	289	3	230	1 673	685	988	Yonchon-gun
3 766	885	1 499	626	1	755	3 803	1 354	2 449	Pochon-gun
1 063	233	243	286	4	297	1 674	642	1 032	Kapyong-gun
1 986	495	326	377	11	777	3 814	1 410	2 404	Yangpyong-gun
3 517	784	1 478	452	-	803	4 575	1 674	2 901	Ichon-gun
4 324	1 057	1 852	371	2	1 042	4 250	1 661	2 589	Yongin-gun
4 326	1 167	1 884	543	11	721	5 462	2 394	3 068	Ansong-gun
3 492	1 214	1 543	362	14	359	4 018	1 357	2 661	Kimpo-gun
16 679	4 940	2 822	3 796	175	4 946	29 883	12 975	16 908	Kangwon-do
1 621	621	258	354	8	380	2 386	1 124	1 262	Chunchon-shi
2 188	622	628	343	4	591	4 021	1 344	2 677	Wonju-shi
2 280	897	394	275	28	686	3 355	1 661	1 694	Kangrung-shi
471	200	59	90	1	121	751	391	360	Tonghae-shi
136	43	9	47	-	37	326	148	178	Taebaek-shi
366	122	33	114	2	95	440	197	243	Sokcho-shi
935	267	163	180	44	281	1 732	899	833	Samchok-shi
1 280	307	196	377	2	398	2 679	1 147	1 532	Hongchon-gun
1 049	227	337	272	1	212	1 826	902	924	Hongsong-gun
424	117	47	152	3	105	1 224	596	628	Yungwol-gun
791	197	123	202	-	269	1 784	855	929	Pyongchang-gun
366	81	35	108	1	141	1 068	623	445	Chongson-gun
988	303	158	263	-	264	3 019	911	2 108	Chorwon-gun
445	106	34	200	7	98	814	303	511	Hwachon-gun
462	128	26	160	13	135	896	297	599	Yanggu-gun
673	124	32	259	15	243	1 125	396	729	Inje-gun
1 143	338	138	208	19	440	1 224	613	611	Kosong-gun
1 061	240	152	192	27	450	1 213	568	645	Yangyang-gun
21 410	4 916	8 523	3 625	52	4 294	32 328	14 443	17 885	Chungchongbuk-do
1 547	448	613	187	1	298	2 258	920	1 338	Chongju-shi

2-6 15 세 이 상 여 자 Employed Female Farm Household Population at the Age

단위 : 인

별 구	종 목	구	15세 이 상 농 가 인 구 F. H. P. at Age of 15 and Above	농 업 종 사 인 구 Engaged in Farming		검 겸 종 Female Farm Household Population					
				그 중 주종사 Among Them Mainly Engaged		그 중 주종사 Among Them Mainly Engaged		제 1 종 겸 업 Type 1 Part Time		제 2 종 겸 업 Type 2 Part Time	
								그 중 주종사 Mainly Engaged		그 중 주종사 Mainly Engaged	
충 청 남 도	상 하 장	구구	2 951	1 607	1 194	788	658	249	190	539	468
		시시	4 077	2 416	2 029	1 021	889	343	255	678	634
		군군	18 943	13 720	11 906	3 531	2 851	1 354	893	2 177	1 958
		시시	11 718	8 752	7 865	1 597	1 338	532	376	1 065	962
		군군	24 198	16 814	13 800	5 369	4 392	2 071	1 453	3 298	2 939
		시시	10 411	8 268	7 284	1 213	978	410	239	803	739
		군군	12 669	9 651	7 965	2 115	1 791	635	415	1 480	1 376
		시시	14 096	10 736	9 344	2 205	1 679	1 080	697	1 125	982
		군군	9 264	6 635	4 647	2 666	2 206	880	551	1 786	1 655
		시시	11 571	9 217	8 088	1 536	1 247	544	342	992	905
		군군	12 646	9 657	7 909	2 661	2 193	1 006	693	1 655	1 500
		시시	5 897	4 714	4 185	708	574	213	128	495	446
		군군	3 297	2 258	1 784	644	614	138	123	508	491
		충 청 남 도			280 066	214 359	173 825	55 060	39 256	23 194	11 747
전 라 북 도	상 하 장	시시	19 190	14 665	10 906	4 562	3 672	1 708	1 119	2 854	2 553
		시시	20 418	15 847	12 001	4 099	2 812	1 612	698	2 487	2 114
		시시	17 596	12 652	10 575	4 062	2 946	1 432	645	2 630	2 301
		시시	20 184	14 529	10 868	5 542	4 616	1 861	1 263	3 681	3 353
		군군	22 454	17 761	15 725	3 976	2 554	2 007	908	1 969	1 646
		시시	14 545	10 603	8 702	4 102	2 542	1 566	567	2 536	1 975
		군군	11 705	8 251	6 101	2 318	2 043	711	531	1 607	1 512
		시시	24 795	17 598	15 211	3 913	3 211	1 356	866	2 557	2 345
		군군	21 392	15 641	13 058	2 933	2 080	1 420	772	1 513	1 308
		시시	16 257	13 663	9 535	3 805	2 664	1 409	609	2 396	2 055
		군군	11 112	9 008	8 136	1 652	943	917	314	735	629
		시시	19 413	14 918	12 665	2 906	2 171	1 273	730	1 633	1 441
		군군	20 455	17 143	13 075	2 665	1 981	1 313	807	1 352	1 174
		시시	14 475	11 344	9 626	4 711	2 133	2 823	852	1 888	1 281
군군	25 165	20 049	17 100	3 666	2 756	1 760	1 044	1 906	1 712		
전 라 북 도			910	687	541	148	132	26	22	122	110
전 라 북 도			216 150	176 876	143 496	35 172	24 252	15 387	7 491	19 785	16 761
전 라 남 도	상 하 장	시구	9 169	7 054	4 791	2 020	1 774	563	463	1 457	1 311
		시구	3 458	2 369	1 770	804	687	187	144	617	543
		시구	5 711	4 685	3 021	1 216	1 087	376	319	840	768
		시시	15 257	12 673	8 129	3 160	2 564	979	686	2 181	1 878
		시시	25 672	23 140	15 138	5 370	4 171	2 181	1 402	3 189	2 769
		시시	23 562	19 028	16 289	2 824	2 025	1 264	677	1 560	1 348
		시시	19 068	15 428	12 773	3 497	2 213	1 470	537	2 027	1 676
		시시	24 253	17 864	15 245	4 287	2 720	2 336	1 169	1 951	1 551
		군군	18 275	14 167	10 869	3 914	3 052	1 279	785	2 635	2 267
		시시	9 651	8 500	7 546	949	616	439	176	510	440
		시시	7 240	5 955	5 424	856	517	372	123	484	394
		시시	7 716	6 780	5 685	1 254	559	712	150	542	409
		시시	9 946	8 279	7 535	833	658	334	209	499	449
		시시	10 358	9 010	8 045	1 082	742	457	164	625	578
시시	19 757	16 214	14 812	2 654	1 176	1 633	415	1 021	761		
시시	16 226	12 784	11 215	2 472	1 465	1 368	535	1 104	930		
전 라 남 도			341 056	281 881	235 220	76 449	42 461	35 845	10 957	40 604	31 504
전 라 남 도	상 하 장	시시	1 672	1 261	949	519	366	139	75	380	291
		시시	1 599	1 278	792	509	397	40	20	469	377
		시시	23 628	17 619	14 574	5 503	3 773	1 881	812	3 622	2 961
		시시	25 100	20 881	17 766	3 757	2 693	2 051	1 191	1 706	1 502
		시시	3 639	3 158	1 971	1 375	905	297	99	1 078	806
		시시	11 751	9 013	6 281	3 939	2 484	867	294	3 072	2 190
		시시	15 879	12 144	9 778	3 083	2 603	1 154	864	1 929	1 739
		시시	11 780	10 549	8 682	1 338	919	366	161	972	758
		시시	8 424	7 039	5 893	1 652	812	894	293	758	519
		시시	14 516	11 648	9 370	4 861	2 447	1 663	364	3 198	2 083
		시시	26 031	21 654	17 681	8 664	3 766	5 198	1 049	3 466	2 717
		시시	15 274	12 723	11 197	2 954	1 312	1 628	338	1 326	974
		시시	14 408	12 133	10 436	2 065	1 535	689	342	1 376	1 193
		시시	13 550	11 368	9 768	2 517	1 351	1 467	546	1 050	805
		시시	12 526	10 186	9 190	2 574	1 100	1 609	352	965	748
		시시	23 262	19 767	17 272	5 087	2 300	3 195	849	1 892	1 451
		시시	16 485	13 592	12 138	2 590	1 261	1 541	481	1 049	780

취 업 별 농 가 인 구
of 15 and Above by Industry

사 인 구 in Non-Farming Works						기 타 인 구 Other Population			Administrative Districts
겸 업 주 중 사 분 야 Kind of Non-Farming Works						계 Total	학 생 Student	기 타 Others	
계 Total	사무직 White Color	생산직 Blue Color	상 업 Merchants	어 업 Fisheries	기 타 Others				
658	216	228	78	-	136	1 099	379	720	Sangdang-gu
889	232	385	109	1	162	1 159	541	618	Hungdok-gu
2 851	706	877	537	16	715	4 186	1 954	2 232	Chungju-shi
1 338	399	275	296	4	364	2 515	1 096	1 419	Chechon-shi
4 392	966	2 073	506	2	845	6 006	2 743	3 263	Chongwon-gun
978	203	272	234	10	259	2 149	880	1 269	Poun-gun
1 791	426	628	393	5	339	2 913	1 453	1 460	Okchon-gun
1 679	414	521	346	3	395	3 073	1 575	1 498	Yongdong-gun
2 206	370	1 305	229	5	297	2 411	899	1 512	Chinchon-gun
1 247	261	450	311	1	224	2 236	836	1 400	Koesan-gun
2 193	435	1 122	288	2	346	2 544	1 154	1 390	Umsong-gun
574	124	119	201	3	127	1 138	545	593	Tanyang-gun
614	164	268	97	-	85	899	388	511	Chungpyong-chulchangs
39 256	9 475	11 359	5 998	3 001	9 423	66 985	32 150	34 835	Chungchongnam-do
3 672	940	1 610	424	-	698	4 612	2 249	2 363	Chonan-shi
2 812	564	894	390	1	963	5 605	2 256	3 349	Kongju-shi
2 946	710	614	403	485	734	4 075	2 124	1 951	Poryong-shi
4 616	1 074	1 967	439	4	1 132	4 700	2 353	2 347	Asan-shi
2 554	696	320	408	365	765	4 175	2 242	1 933	Sosan-shi
2 542	468	744	648	3	679	3 301	1 564	1 737	Kumsan-gun
2 043	466	956	262	-	359	3 561	1 349	2 212	Yongi-gun
3 211	986	982	609	1	633	6 373	3 218	3 155	Nonsan-gun
2 080	503	630	368	13	566	6 254	2 346	3 908	Puyo-gun
2 664	577	435	443	773	436	4 058	1 979	2 079	Sochon-gun
943	245	314	184	1	199	2 033	1 033	1 000	Hongsong-gun
2 171	641	512	372	128	518	4 577	2 334	2 243	Hongsong-gun
1 981	573	563	356	7	482	5 399	2 450	2 949	Yesan-gun
2 133	301	139	215	989	489	2 716	1 691	1 025	Tae'an-gun
2 756	682	658	451	231	734	5 309	2 831	2 478	Tangjin-gun
132	49	21	26	-	36	237	131	106	Kyeryong-chulchangso
24 252	6 843	7 021	4 371	689	5 328	48 402	25 864	22 538	Chollabuk-do
1 774	631	562	246	1	334	2 604	1 471	1 133	Chonju-shi
687	214	162	102	-	209	1 001	607	394	Wansan-gu
1 087	417	400	144	1	125	1 603	864	739	Tokchin-gu
2 564	905	605	309	114	631	4 564	2 084	2 480	Kunsan-shi
4 171	1 155	1 733	522	7	754	6 363	3 640	2 723	Iksan-shi
2 025	567	754	339	4	361	5 248	2 930	2 318	Chongup-shi
2 213	516	714	533	1	449	4 082	2 048	2 034	Namwon-shi
2 720	817	759	370	145	629	6 288	3 184	3 104	Kimje-shi
3 052	745	1 038	484	3	782	4 354	2 362	1 992	Wanju-gun
616	167	85	197	2	165	1 489	756	733	Chinan-gun
517	127	37	171	-	182	1 299	746	553	Muju-gun
559	160	43	175	3	178	1 472	828	644	Changsu-gun
658	180	170	188	5	115	1 753	750	1 003	Imshil-gun
742	202	168	253	2	117	1 571	852	719	Sunchang-gun
1 176	289	162	312	157	256	3 769	2 189	1 580	Kochang-gun
1 465	382	191	272	245	375	3 546	2 024	1 522	Puan-gun
42 461	9 526	7 275	7 150	9 308	9 202	63 375	35 594	27 781	Chollanam-do
366	127	90	37	73	39	357	234	123	Mokpo-shi
397	143	59	53	50	92	410	187	223	Yosu-shi
3 773	1 245	654	580	227	1 067	5 281	2 977	2 304	Sunchon-shi
2 693	974	669	560	1	489	4 641	2 862	1 779	Naju-shi
905	192	79	140	106	388	763	421	342	Yochon-shi
2 484	614	327	348	148	1 047	2 986	1 473	1 513	Kwangyang-shi
2 603	808	1 090	277	2	426	3 498	2 111	1 387	Tanyang-gun
919	225	346	197	-	151	2 179	1 247	932	Koksong-gun
812	289	122	181	6	214	1 719	926	793	Kuryo-gun
2 447	490	206	246	963	542	2 699	1 503	1 196	Yochon-gun
3 766	614	189	585	1 763	615	4 584	2 249	2 335	Kohung-gun
1 312	323	169	379	87	354	2 765	1 480	1 285	Posong-gun
1 535	358	556	299	4	318	2 437	1 328	1 109	Hwasun-gun
1 351	299	150	345	392	165	2 431	1 274	1 157	Changhung-gun
1 100	249	114	329	171	237	2 236	1 160	1 076	Kangjin-gun
2 300	439	428	383	672	378	3 690	2 139	1 551	Haenam-gun
1 261	303	181	393	16	368	3 086	1 629	1 457	Yongam-gun

취업별 농가 인구

of 15 and Above by Industry

Unit : Person

사 인 구 in Non-Farming Works						기 타 인 구 Other Population			Administrative Districts
결 업 주 중 사 분 야 Kind of Non-Farming Works						계 Total	학 생 Student	기 타 Others	
계 Total	사무직 White Color	생산지 Blue Color	상업 Merchants	어업 Fisheries	기타 Others				
1 541	390	368	323	120	340	2 969	1 975	994	
896	229	204	243	74	146	2 360	1 327	1 033	Hampyeong-gun
1 228	329	133	314	142	310	2 805	1 616	1 189	Yonggwang-gun
1 264	260	369	269	7	359	2 505	1 352	1 153	Changsong-gun
4 724	149	441	332	3 083	719	2 163	1 143	1 020	Wando-gun
1 217	200	32	186	534	265	1 731	1 146	585	Chindo-gun
1 567	277	299	151	667	173	3 080	1 835	1 245	Shinan-gun
42 563	10 856	14 002	7 692	795	9 218	80 868	35 384	45 484	Kyongsangbuk-do
4 350	1 339	946	641	465	959	6 522	2 399	4 123	Pohang-shi
2 437	735	451	316	355	580	2 770	1 022	1 748	Nam-gu
1 913	604	495	325	110	379	3 752	1 377	2 375	Puk-gu
5 625	1 624	2 112	718	61	1 110	7 657	3 881	3 776	Kyongju-shi
2 870	765	1 187	404	1	513	5 173	2 640	2 533	Kimchon-shi
1 804	489	283	441	5	586	5 398	2 407	2 991	Andong-shi
3 277	505	2 006	387	-	379	3 915	1 411	2 504	Kumi-shi
1 349	380	322	364	1	282	3 712	1 750	1 962	Yongju-shi
2 658	753	1 225	324	1	355	4 859	2 485	2 374	Yongchon-shi
2 748	627	743	674	3	701	5 766	2 865	2 901	Sangju-shi
1 484	460	425	336	-	263	6 646	1 548	5 098	Mungyong-shi
3 415	1 110	1 390	405	-	510	4 072	2 223	1 849	Kyongsan-shi
697	158	206	182	3	148	1 616	560	1 056	Kunwi-gun
1 471	275	267	478	4	447	3 440	1 444	1 996	Uisong-gun
468	150	17	210	-	91	1 355	644	711	Chongsong-gun
320	105	53	97	-	65	1 080	550	530	Yongyang-gun
2 086	253	519	350	168	796	2 226	944	1 282	Yongdok-gun
1 365	318	468	310	-	269	2 335	1 339	996	Chongdo-gun
844	245	285	166	1	147	1 396	572	824	Koryong-gun
790	305	184	187	1	113	2 130	1 123	1 007	Songju-gun
2 034	416	952	297	3	366	2 772	1 100	1 672	Chilgok-gun
949	205	105	308	-	331	4 504	1 608	2 896	Yechon-gun
540	134	82	181	-	143	2 035	925	1 110	Ponghwa-gun
1 279	202	220	194	44	619	2 104	892	1 212	Ulchin-gun
140	38	5	38	34	25	155	74	81	Ullung-gun
42 750	11 608	11 261	6 702	3 657	9 522	65 449	27 887	37 562	Kyongsangnam-do
1 352	427	483	227	11	204	3 057	1 079	1 978	Changwon-shi
3 933	1 443	1 197	582	205	586	4 588	2 057	2 531	Ulsan-shi
259	146	41	32	-	40	442	189	253	Chung-gu
148	74	21	32	-	21	241	126	115	Nam-gu
58	33	9	15	-	1	82	31	51	Tong-gu
3 468	1 190	1 126	423	205	524	3 823	1 711	2 112	Ulju-gu
1 817	412	492	204	345	364	2 106	716	1 390	Masan-shi
1 530	327	398	164	345	296	1 752	559	1 193	Happo-gu
287	85	94	48	-	68	354	157	197	Hoewon-gu
2 735	992	642	465	1	635	5 549	2 664	2 885	Chinju-shi
449	146	102	76	30	95	547	219	328	Chinhae-shi
3 605	445	253	202	660	2 045	1 877	827	1 050	Tongyong-shi
2 508	721	569	432	375	411	3 332	1 680	1 652	Sachon-shi
3 505	1 194	1 494	372	4	441	4 301	2 083	2 218	Kimhae-shi
2 357	705	614	453	7	578	4 561	2 325	2 236	Miryang-shi
3 051	738	534	407	671	701	3 028	1 189	1 839	Koje-shi
1 334	311	687	144	2	190	2 568	962	1 606	Uiryong-gun
1 677	476	786	210	-	205	2 601	1 230	1 371	Haman-gun
1 446	382	398	372	2	292	2 794	1 234	1 560	Changnyong-gun
1 820	541	714	320	2	243	2 073	773	1 300	Yangsan-gun
2 194	442	576	280	426	470	2 753	1 223	1 530	Kosong-gun
1 857	335	99	436	567	420	2 807	1 377	1 430	Namhae-gun
1 717	318	121	415	347	516	2 816	1 149	1 667	Hadong-gun
1 499	473	388	300	-	338	3 641	1 400	2 241	Sanchong-gun
1 082	309	260	299	-	214	2 332	1 117	1 215	Hamyang-gun
1 486	463	283	327	2	331	4 604	1 195	3 409	Kochang-gun
1 406	335	569	259	-	243	3 514	1 388	2 126	Hapchon-gun
12 538	6 217	486	1 928	1 557	2 350	14 042	9 344	4 698	Cheju-do
2 195	1 195	36	512	28	424	3 133	1 959	1 174	Cheju-shi
2 331	1 255	51	420	90	515	2 833	1 979	854	Sogwipo-shi
4 084	1 815	163	375	960	771	4 129	2 622	1 507	Pukcheju-gun
3 928	1 952	236	621	479	640	3 947	2 784	1 163	Namjeju-gun

2-7 전. 겸업농가
Farm Household Population

단위: 인

행	성	농가인구 Farm Household Population			전업농가인구 Full Time Farming Farm Household Population		
		합계 Total	남자 Male	여자 Female	계 Total	남자 Male	여자 Female
전	국	4 851 080	2 372 999	2 478 081	2 340 110	1 119 008	1 221 102
경 지 구 모 별							
경지없는 농가		77 691	40 142	37 549	42 658	22 247	20 411
0.1ha 미만		44 964	21 183	23 781	15 821	6 970	8 851
0.1-0.2		281 133	129 966	151 167	81 085	32 426	48 659
0.2-0.3		280 229	131 357	148 872	88 817	37 544	51 273
0.3-0.5		639 068	305 200	333 868	232 025	104 178	127 847
0.5-0.7		584 343	282 885	301 458	246 625	115 222	131 403
0.7-1.0		763 577	374 779	388 798	365 380	175 463	189 917
1.0-1.5		884 507	438 809	445 698	476 304	232 626	243 678
1.5-2.0		539 599	269 366	270 233	316 565	156 059	160 506
2.0-2.5		294 308	147 099	147 209	179 749	88 943	90 806
2.5-3.0		170 031	84 902	85 129	106 780	52 907	53 873
3.0-5.0		224 205	112 985	111 220	143 429	71 670	71 759
5.0ha 이상		67 425	34 326	33 099	44 872	22 753	22 119
영 양 양 비 별							
논	벼수	2 601 624	1 270 606	1 331 018	1 148 108	543 103	605 005
과	작물	492 335	242 770	249 565	254 991	124 181	130 810
채	작물	803 967	388 959	415 008	440 857	209 337	231 520
목	축산	148 066	72 789	75 277	95 758	46 477	49 281
화	축산	38 669	19 580	19 089	22 675	11 581	11 094
전	축산	197 326	92 281	105 045	72 499	31 590	40 909
축	축산	552 144	277 808	274 336	299 364	150 013	149 351
양	축산	1 696	820	876	916	431	485
기	타	15 253	7 386	7 867	4 942	2 295	2 647
시 도 별							
서	울	11 376	5 760	5 616	4 321	2 220	2 101
부	경	37 035	18 270	18 765	13 940	6 796	7 144
대	경	48 826	24 666	24 160	18 244	9 073	9 171
인	경	58 814	29 024	29 790	23 020	11 152	11 868
광	경	42 464	20 792	21 672	18 099	8 648	9 451
대	경	30 941	15 615	15 326	8 724	4 321	4 403
경	경	599 800	303 661	296 139	196 807	98 427	98 380
강	경	281 260	140 360	140 900	131 709	65 114	66 595
충	경	326 467	162 098	164 369	160 725	78 393	82 332
충	경	641 781	315 824	325 957	313 251	151 588	161 663
전	경	485 276	235 663	249 613	263 760	125 313	138 447
전	경	748 436	357 175	391 261	381 028	176 620	204 408
경	경	787 481	382 971	404 510	461 458	219 990	241 468
경	경	605 544	290 126	315 418	291 707	135 911	155 796
제	경	145 579	70 994	74 585	53 317	25 442	27 875
서	울	11 376	5 760	5 616	4 321	2 220	2 101
경	경	18	7	11	3	1	2
경	경	8	4	4	-	-	-
경	경	120	65	55	23	12	11
경	경	85	42	43	27	14	13
경	경	365	181	184	132	70	62
경	경	295	142	153	47	24	23
경	경	343	162	181	118	54	64
경	경	2 801	1 393	1 408	653	341	312
경	경	332	175	157	107	56	51
경	경	10	4	6	10	4	6
경	경	3	2	1	3	2	1
경	경	2 991	1 496	1 495	1 485	767	718
경	경	1 846	937	909	914	454	460

별 농 가 인 구

by Income Sources

Unit : Person

결 업 농 가 인 구 Part Time Farming Farm Household Population									Administrative Districts
계 Total			제 1 중 결 업 Type 1 Part Time Farming			제 2 중 결 업 Type 2 Part Time Farming			
계 Total	남 자 Male	여 자 Female	소 계 Sub-total	남 자 Male	여 자 Female	소 계 Sub-total	남 자 Male	여 자 Female	
2 510 970	1 253 991	1 256 979	1 027 202	512 239	514 963	1 483 768	741 752	742 016	Whole Country
									By Size of Cropland
35 033	17 895	17 138	13 059	6 656	6 403	21 974	11 239	10 735	Without Cropland
29 143	14 213	14 930	4 245	2 041	2 204	24 898	12 172	12 726	Less than 0.1ha
200 048	97 540	102 508	15 133	6 991	8 142	184 915	90 549	94 366	0.1 - 0.2
191 412	93 813	97 599	20 192	9 282	10 910	171 220	84 531	86 689	0.2 - 0.3
407 043	201 022	206 021	75 258	36 272	38 986	331 785	164 750	167 035	0.3 - 0.5
337 718	167 663	170 055	99 515	48 739	50 776	238 203	118 924	119 279	0.5 - 0.7
398 197	199 316	198 881	167 217	83 088	84 129	230 980	116 228	114 752	0.7 - 1.0
408 203	206 183	202 020	236 075	118 309	117 766	172 128	87 874	84 254	1.0 - 1.5
223 034	113 307	109 727	159 680	80 639	79 041	63 354	32 668	30 686	1.5 - 2.0
114 559	58 156	56 403	91 093	46 096	44 997	23 466	12 060	11 406	2.0 - 2.5
63 251	31 995	31 256	53 236	26 855	26 381	10 015	5 140	4 875	2.5 - 3.0
80 776	41 315	39 461	71 738	36 600	35 138	9 038	4 715	4 323	3.0 - 5.0
22 553	11 573	10 980	20 761	10 671	10 090	1 792	902	890	5.0ha and More
									By Type of Farming
1 453 516	727 503	726 013	548 620	273 952	274 668	904 896	453 551	451 345	Paddy
237 344	118 589	118 755	127 775	63 904	63 871	109 569	54 685	54 884	Fruits
363 110	179 622	183 488	148 910	73 527	75 383	214 200	106 095	108 105	Vegetables
52 308	26 312	25 996	27 376	13 885	13 491	24 932	12 427	12 505	Oil and Cash
15 994	7 999	7 995	7 781	3 855	3 926	8 213	4 144	4 069	Flowering Plants
124 827	60 691	64 136	31 993	15 297	16 696	92 834	45 394	47 440	Upland Field Crops
252 780	127 795	124 985	132 305	66 624	65 681	120 475	61 171	59 304	Livestock
780	389	391	407	193	214	373	196	177	Sericulture
10 311	5 091	5 220	2 035	1 002	1 033	8 276	4 089	4 187	Etc.
									By Shi & Do
7 055	3 540	3 515	2 388	1 210	1 178	4 667	2 330	2 337	Seoul-tukpyolshi
23 895	11 474	11 621	9 459	4 701	4 758	13 636	6 773	6 863	Pusan-kwangyok-shi
30 582	15 593	14 989	8 995	4 609	4 386	21 587	10 984	10 603	Taegu-kwangyok-shi
35 794	17 872	17 922	13 816	6 912	6 904	21 978	10 960	11 018	Inchon-kwangyok-shi
24 365	12 144	12 221	7 758	3 843	3 915	16 607	8 301	8 306	Kwangju-kwangyok-shi
22 217	11 294	10 923	5 037	2 579	2 458	17 180	8 715	8 465	Taejon-kwangyok-shi
402 993	205 234	197 759	131 879	67 285	64 594	271 114	137 949	133 165	Kyonggi-do
149 551	75 246	74 305	63 856	32 249	31 607	85 695	42 997	42 698	Kangwon-do
165 742	83 705	82 037	66 598	33 699	32 899	99 144	50 006	49 138	Chungchongbuk-do
328 530	164 236	164 294	142 162	71 023	71 139	186 368	93 213	93 155	Chungchongnam-do
221 516	110 350	111 166	99 563	49 584	49 979	121 953	60 766	61 187	Chollabuk-do
367 408	180 555	186 853	166 300	81 196	85 104	201 108	99 359	101 749	Chollanam-do
326 023	162 981	163 042	145 586	72 846	72 740	180 437	90 135	90 302	Kyongsangbuk-do
313 837	154 215	159 622	114 863	56 377	58 486	198 974	97 838	101 136	Kyongsangnam-do
92 262	45 552	46 710	48 942	24 126	24 816	43 320	21 426	21 894	Cheju-do
7 055	3 540	3 515	2 388	1 210	1 178	4 667	2 330	2 337	Seoul-tukpyolshi
15	6	9	3	1	2	12	5	7	Songdong-gu
8	4	4	-	-	-	8	4	4	Kwangjin-gu
362	183	179	268	138	130	94	45	49	Chungnang-gu
97	53	44	14	7	7	83	46	37	Tobong-gu
58	28	30	39	19	20	19	9	10	Nwon-gu
233	111	122	40	17	23	193	94	99	Unpyong-gu
248	118	130	43	24	19	205	94	111	Mapo-gu
225	108	117	76	36	40	149	72	77	Yangchon-gu
2 148	1 052	1 096	375	191	184	1 773	861	912	Kangso-gu
225	119	106	63	33	30	162	86	76	Kuro-gu
-	-	-	-	-	-	-	-	-	Yongdungpo-gu
-	-	-	-	-	-	-	-	-	Kwanak-gu
1 506	729	777	659	331	328	847	398	449	Sacho-gu
932	483	449	410	203	207	522	280	242	Kangnam-gu

2-7 전. 겸업농가
Farm Household Population

단위: 인

행정구역	농가인구 Farm Household Population			전업농가인구 Full Time Farming Farm Household Population		
	합계 Total	남자 Male	여자 Female	계 Total	남자 Male	여자 Female
송파구	267	159	108	141	83	58
강동구	1 401	740	661	529	270	259
부산광역시	37 035	18 270	18 765	13 940	6 796	7 144
중서동	25	11	14	-	-	-
동영부동	230	110	120	94	45	49
영부동	29	15	14	12	7	5
남부동	167	77	90	38	19	19
남부동	6	4	2	3	2	1
남부동	70	29	41	17	8	9
남부동	351	169	182	250	125	125
남부동	1 136	551	585	402	210	192
남부동	912	442	470	316	161	155
남부동	340	171	169	110	56	54
남부동	2 282	1 145	1 137	914	462	452
남부동	20 008	9 870	10 138	8 356	4 040	4 316
남부동	22	11	11	4	2	2
남부동	484	239	245	149	73	76
남부동	10 973	5 426	5 547	3 275	1 586	1 689
대구광역시	48 826	24 666	24 160	18 244	9 073	9 171
동서남북수당	11 588	5 820	5 768	4 175	2 096	2 079
동서남북수당	378	192	186	97	48	49
동서남북수당	116	61	55	21	10	11
동서남북수당	4 864	2 468	2 396	1 949	983	966
동서남북수당	4 573	2 317	2 256	1 476	757	719
동서남북수당	2 039	1 022	1 017	542	267	275
동서남북수당	25 268	12 786	12 482	9 984	4 912	5 072
인천광역시	58 814	29 024	29 790	23 020	11 152	11 868
중동남부계서감용	4 087	2 035	2 052	1 913	944	969
중동남부계서감용	66	33	33	8	4	4
중동남부계서감용	737	365	372	71	31	40
중동남부계서감용	677	351	326	169	87	82
중동남부계서감용	3 762	1 895	1 867	1 187	590	597
중동남부계서감용	1 399	696	703	413	205	208
중동남부계서감용	4 077	2 094	1 983	1 465	731	734
중동남부계서감용	4 923	2 590	2 333	1 473	771	702
중동남부계서감용	33 407	16 252	17 155	15 313	7 330	7 983
중동남부계서감용	5 679	2 713	2 966	1 008	459	549
광주광역시	42 464	20 792	21 672	18 099	8 648	9 451
동서남북광산	1 112	547	565	215	103	112
동서남북광산	4 268	2 147	2 121	1 420	703	717
동서남북광산	6 980	3 351	3 629	3 467	1 651	1 816
동서남북광산	8 238	4 110	4 128	2 686	1 308	1 378
동서남북광산	21 866	10 637	11 229	10 311	4 883	5 428
대전광역시	30 941	15 615	15 326	8 724	4 321	4 403
동중서유대	6 057	3 031	3 026	1 539	748	791
동중서유대	2 615	1 298	1 317	636	313	323
동중서유대	5 871	2 938	2 933	1 976	966	1 010
동중서유대	12 827	6 510	6 317	4 047	2 029	2 018
동중서유대	3 571	1 838	1 733	526	265	261
경기도	599 800	303 661	296 139	196 807	98 427	98 380
수원시	10 667	5 450	5 217	2 160	1 089	1 071
수원시	2 570	1 339	1 231	342	164	178
수원시	5 659	2 888	2 771	1 291	665	626

별 농 가 인 구
by Income Sources

Unit : Person

결 업 농 가 인 구 Part Time Farming Fare Household Population										Administrative Districts
계 Total			제 1 중 경 업 Type 1 Part Time Farming			제 2 중 경 업 Type 2 Part Time Farming				
계 Total	남 자 Male	여 자 Female	소 계 Sub-total	남 자 Male	여 자 Female	소 계 Sub-total	남 자 Male	여 자 Female		
126	76	50	51	32	19	75	44	31		Songpa-gu
872	470	402	347	178	169	525	292	233		Kangdong-gu
23 095	11 474	11 621	9 459	4 701	4 758	13 636	6 773	6 863		Pusan-kwangyok-shi
25	11	14	5	1	4	20	10	10		Chung-gu
136	65	71	34	15	19	102	50	52		So-gu
17	8	9	-	-	-	17	8	9		Tong-gu
129	58	71	16	9	7	113	49	64		Yongdo-gu
3	2	1	1	1	-	2	1	1		Pusanjin-gu
53	21	32	16	7	9	37	14	23		Tongnae-gu
101	44	57	46	23	23	55	21	34		Nam-gu
734	341	393	413	194	219	321	147	174		Puk-gu
596	281	315	158	73	85	438	208	230		Haeundae-gu
230	115	115	138	67	71	92	48	44		Saha-gu
1 368	683	685	390	201	189	978	482	496		kumjong-gu
11 652	5 830	5 822	5 028	2 512	2 516	6 624	3 318	3 306		Kangso-gu
18	9	9	-	-	-	18	9	9		Suyong-gu
335	166	169	92	37	55	243	129	114		Sasang-gu
7 698	3 840	3 858	3 122	1 561	1 561	4 576	2 279	2 297		Kijang-gun
30 582	15 593	14 989	8 995	4 609	4 386	21 587	10 984	10 603		Taegu-kwangyok-shi
7 413	3 724	3 689	1 918	955	963	5 495	2 769	2 726		Tong-gu
281	144	137	47	24	23	234	120	114		So-gu
95	51	44	6	2	4	89	49	40		Nam-gu
2 915	1 485	1 430	652	337	315	2 263	1 148	1 115		Puk-gu
3 097	1 560	1 537	471	244	227	2 626	1 316	1 310		Susong-gu
1 497	755	742	481	246	235	1 016	509	507		Talso-gu
15 284	7 874	7 410	5 420	2 801	2 619	9 864	5 073	4 791		Talsong-gun
35 794	17 872	17 922	13 816	6 912	6 904	21 978	10 960	11 018		Inchon-kwangyok-shi
2 174	1 091	1 083	914	450	464	1 260	641	619		Chung-gu
58	29	29	-	-	-	58	29	29		Tong-gu
666	334	332	44	25	19	622	309	313		Nam-gu
508	264	244	110	58	52	398	206	192		Yonsu-gu
2 575	1 305	1 270	563	289	274	2 012	1 016	996		Namdong-gu
986	491	495	134	65	69	852	426	426		Bupyong-gu
2 612	1 363	1 249	960	497	463	1 652	866	786		Kyeyang-gu
3 450	1 819	1 631	1 542	802	740	1 908	1 017	891		So-gu
18 094	8 922	9 172	7 799	3 880	3 919	10 295	5 042	5 253		Kanghwa-gun
4 671	2 254	2 417	1 750	846	904	2 921	1 408	1 513		Ongjin-gun
24 365	12 144	12 221	7 758	3 843	3 915	16 607	8 301	8 306		Kwangju-kwangyok-shi
897	444	453	51	24	27	846	420	426		Tong-gu
2 848	1 444	1 404	618	309	309	2 230	1 135	1 095		So-gu
3 513	1 700	1 813	1 376	662	714	2 137	1 038	1 099		Nam-gu
5 552	2 802	2 750	1 440	734	706	4 112	2 068	2 044		Puk-gu
11 555	5 754	5 801	4 273	2 114	2 159	7 282	3 640	3 642		Kwangsan-gu
22 217	11 294	10 923	5 037	2 579	2 458	17 180	8 715	8 465		Taejon-kwangyok-shi
4 518	2 283	2 235	1 190	608	582	3 328	1 675	1 653		Tong-gu
1 979	985	994	164	80	84	1 815	905	910		Chung-gu
3 895	1 972	1 923	860	448	412	3 035	1 524	1 511		So-gu
8 780	4 481	4 299	2 440	1 247	1 193	6 340	3 234	3 106		Yusong-gu
3 045	1 573	1 472	383	196	187	2 662	1 377	1 285		Taedok-gu
402 993	205 234	197 759	131 879	67 285	64 594	271 114	137 949	133 165		Kyonggi-do
8 507	4 361	4 146	1 494	772	722	7 013	3 589	3 424		Suwon-shi
2 228	1 175	1 053	244	128	116	1 984	1 047	937		Changan-gu
4 368	2 223	2 145	899	465	434	3 469	1 758	1 711		Kuonson-gu

2-7 전. 겸업농가

Farm Household Population

단위 : 인

행정구분	농가인구 Farm Household Population			전업농가인구 Full Time Farming Farm Household Population		
	합계 Total	남자 Male	여자 Female	계 Total	남자 Male	여자 Female
서울특별시	2 438	1 223	1 215	527	260	267
수도권	5 692	2 943	2 749	1 648	836	812
경기도	2 436	1 245	1 191	779	387	392
인천광역시	662	332	330	179	96	83
충청북도	2 594	1 366	1 228	690	353	337
충청남도	3 782	1 919	1 863	1 133	578	555
대전광역시	1 243	625	618	401	196	205
충청북도	400	210	190	111	58	53
충청남도	843	415	428	290	138	152
경기도	3 962	1 982	1 980	1 063	509	554
충청북도	1 184	600	584	384	185	199
충청남도	1 017	508	509	252	124	128
경기도	1 761	874	887	427	200	227
충청북도	3 031	1 527	1 504	810	412	398
충청남도	50 588	25 559	25 029	15 056	7 481	7 575
경기도	3 887	1 972	1 915	1 403	702	701
충청북도	8 020	4 056	3 964	2 587	1 324	1 263
충청남도	24 528	12 448	12 080	8 135	4 122	4 013
경기도	1 768	935	833	898	484	414
충청북도	2 511	1 278	1 233	1 122	575	547
충청남도	26 244	13 496	12 748	7 430	3 812	3 618
경기도	5 169	2 568	2 601	1 011	495	516
충청북도	10 417	5 263	5 154	3 301	1 667	1 634
충청남도	1 652	847	805	435	211	224
경기도	3 323	1 694	1 629	1 126	592	534
충청북도	7 365	3 822	3 543	2 802	1 455	1 347
충청남도	23 198	11 898	11 300	6 303	3 228	3 075
경기도	36 296	18 317	17 979	11 598	5 750	5 848
충청북도	62 546	31 634	30 912	20 372	10 109	10 263
충청남도	39 136	19 707	19 429	12 285	6 075	6 210
경기도	17 013	8 609	8 404	4 356	2 166	2 190
충청북도	17 126	8 757	8 369	8 178	4 148	4 030
충청남도	34 414	17 513	16 901	10 594	5 373	5 221
경기도	15 771	7 939	7 832	6 938	3 460	3 478
충청북도	31 854	15 750	16 104	14 502	7 080	7 422
충청남도	38 149	19 385	18 764	14 049	6 987	7 062
경기도	35 474	18 069	17 405	9 285	4 654	4 631
충청북도	46 735	23 510	23 225	17 818	8 883	8 935
충청남도	28 239	14 189	14 050	8 008	3 974	4 034
강원도	281 260	140 360	140 900	131 709	65 114	66 595
충청북도	24 695	12 301	12 394	10 791	5 320	5 471
충청남도	29 577	14 799	14 778	10 979	5 376	5 603
경기도	28 002	14 024	13 976	9 876	4 914	4 962
충청북도	6 866	3 344	3 522	2 082	981	1 101
충청남도	2 585	1 314	1 271	1 224	621	603
경기도	3 034	1 507	1 527	725	352	373
충청북도	18 017	8 949	9 068	7 911	3 753	4 158
충청남도	29 017	14 458	14 559	15 402	7 621	7 781
경기도	22 393	11 192	11 201	13 112	6 474	6 638
충청북도	14 738	7 228	7 510	9 881	4 798	5 083
충청남도	19 328	9 692	9 636	10 205	5 084	5 121
경기도	12 974	6 508	6 466	7 592	3 825	3 767
충청북도	19 984	10 072	9 912	11 568	5 832	5 736
충청남도	8 330	4 187	4 143	4 735	2 377	2 358
경기도	8 913	4 455	4 458	4 716	2 367	2 349
충청북도	10 310	5 226	5 084	4 382	2 232	2 150
충청남도	11 258	5 630	5 628	3 097	1 539	1 558
경기도	11 239	5 472	5 767	3 431	1 648	1 783
충청북도	326 467	162 098	164 369	160 725	78 393	82 332
충청남도	16 547	8 345	8 202	4 921	2 487	2 434
경기도	6 971	3 512	3 459	1 894	947	947
충청북도	9 576	4 833	4 743	3 027	1 540	1 487
충청남도	43 914	21 866	22 048	21 987	10 808	11 179
경기도	27 584	13 868	13 716	14 321	7 028	7 293
충청북도	55 593	27 854	27 739	22 341	10 970	11 371
충청남도	23 464	11 429	12 035	15 260	7 365	7 895

별 농 가 인 구

by Income Sources

Unit : Person

경 농 가 인 구 Part Time Farming Farm Household Population										Administrative Districts
계 Total			제 1 종 경 업 Type 1 Part Time Farming			제 2 종 경 업 Type 2 Part Time Farming				
계 Total	남 자 Male	여 자 Female	소 계 Sub-total	남 자 Male	여 자 Female	소 계 Sub-total	남 자 Male	여 자 Female		
1 911	963	948	351	179	172	1 560	784	776	Paldal-gu	
4 044	2 107	1 937	627	325	302	3 417	1 782	1 635	Songnam-shi	
1 657	858	799	315	163	152	1 342	695	647	Sujong-gu	
483	236	247	61	29	32	422	207	215	Chungwon-gu	
1 904	1 013	891	251	133	118	1 653	880	773	Pundang-gu	
2 649	1 341	1 308	591	305	286	2 058	1 036	1 022	Uijongbu-shi	
842	429	413	163	83	80	679	346	333	Anyang-shi	
289	152	137	53	25	28	236	127	109	Manan-gu	
553	277	276	110	58	52	443	219	224	Tongan-gu	
2 899	1 473	1 426	740	368	372	2 159	1 105	1 054	Puchon-shi	
800	415	385	255	127	128	545	288	257	Wonmi-gu	
765	384	381	162	83	79	603	301	302	Sosa-gu	
1 334	674	660	323	158	165	1 011	516	495	Ojong-gu	
2 221	1 115	1 106	710	362	348	1 511	753	758	Kwangmyong-shi	
35 532	18 078	17 454	11 601	5 880	5 721	23 931	12 198	11 733	Pyongtaek-shi	
2 484	1 270	1 214	685	351	334	1 799	919	880	Tongduchon-shi	
5 433	2 732	2 701	2 796	1 426	1 370	2 637	1 306	1 331	Ansan-shi	
16 393	8 326	8 067	4 973	2 529	2 444	11 420	5 797	5 623	Koyang-shi	
870	451	419	269	138	131	601	313	288	Kwachon-shi	
1 389	703	686	744	367	377	645	336	309	Kuri-shi	
18 814	9 684	9 130	4 726	2 377	2 349	14 088	7 307	6 781	Namyangju-shi	
4 158	2 073	2 085	737	371	366	3 421	1 702	1 719	Osan-shi	
7 116	3 596	3 520	2 328	1 195	1 133	4 788	2 401	2 387	Shihung-shi	
1 217	636	581	263	144	119	954	492	462	Kunpo-shi	
2 197	1 102	1 095	457	233	224	1 740	869	871	Uiwang-shi	
4 563	2 367	2 196	1 582	824	758	2 981	1 543	1 438	Hanam-shi	
16 895	8 670	8 225	4 212	2 153	2 059	12 683	6 517	6 166	Yangju-gun	
24 698	12 567	12 131	9 248	4 705	4 543	15 450	7 862	7 588	Yoju-gun	
42 174	21 525	20 649	16 128	8 277	7 851	26 046	13 248	12 798	Hwasong-gun	
26 851	13 632	13 219	7 537	3 824	3 713	19 314	9 808	9 506	Paju-gun	
12 657	6 443	6 214	2 737	1 405	1 332	9 920	5 038	4 882	Kwangju-gun	
8 948	4 609	4 339	3 645	1 857	1 788	5 303	2 752	2 551	Yonchon-gun	
23 820	12 140	11 680	7 157	3 642	3 515	16 663	8 498	8 165	Pochon-gun	
8 833	4 479	4 354	2 797	1 418	1 379	6 036	3 061	2 975	Kapyong-gun	
17 352	8 670	8 682	6 112	3 064	3 048	11 240	5 606	5 634	Yangpyong-gun	
24 100	12 398	11 702	10 165	5 257	4 908	13 935	7 141	6 794	Ichon-gun	
26 189	13 415	12 774	6 936	3 572	3 364	19 253	9 843	9 410	Yongin-gun	
28 917	14 627	14 290	11 253	5 750	5 503	17 664	8 877	8 787	Ansong-gun	
20 231	10 215	10 016	8 466	4 311	4 155	11 765	5 904	5 861	Kimpo-gun	
149 551	75 246	74 305	63 856	32 249	31 607	85 695	42 997	42 698	Kangwon-do	
13 904	6 981	6 923	5 736	2 900	2 836	8 168	4 081	4 087	Chunchon-shi	
18 598	9 423	9 175	6 297	3 212	3 085	12 301	6 211	6 090	Wonju-shi	
18 126	9 112	9 014	7 133	3 583	3 550	10 993	5 529	5 464	Kangrung-shi	
4 784	2 363	2 421	696	353	343	4 088	2 010	2 078	Tonghae-shi	
1 361	693	668	569	295	274	792	398	394	Taebaek-shi	
2 309	1 155	1 154	693	346	347	1 616	809	807	Sokcho-shi	
10 106	5 196	4 910	2 930	1 507	1 423	7 176	3 689	3 487	Samchok-shi	
13 615	6 837	6 778	6 646	3 317	3 329	6 969	3 520	3 449	Hongchon-gun	
9 281	4 718	4 563	3 696	1 905	1 791	5 585	2 813	2 772	Hongsong-gun	
4 857	2 430	2 427	1 675	871	804	3 182	1 559	1 623	Youngwol-gun	
9 123	4 608	4 515	5 587	2 833	2 754	3 536	1 775	1 761	Pyongchang-gun	
5 382	2 683	2 699	3 316	1 650	1 666	2 066	1 033	1 033	Chongsong-gun	
8 416	4 240	4 176	4 608	2 332	2 276	3 808	1 908	1 900	Chorwon-gun	
3 595	1 810	1 785	1 643	810	833	1 952	1 000	952	Hwachon-gun	
4 197	2 088	2 109	1 827	913	914	2 370	1 175	1 195	Yanggu-gun	
5 928	2 994	2 934	2 773	1 410	1 363	3 155	1 584	1 571	Inje-gun	
8 161	4 091	4 070	4 285	2 152	2 133	3 876	1 939	1 937	Kosong-gun	
7 808	3 824	3 984	3 746	1 860	1 886	4 062	1 964	2 098	Yangyang-gun	
165 742	83 705	82 037	66 598	33 699	32 899	99 144	50 006	49 138	Chungchongbuk-do	
11 626	5 858	5 768	3 862	1 965	1 897	7 764	3 893	3 871	Chongju-shi	
5 077	2 565	2 512	1 681	849	832	3 396	1 716	1 680	Sangdang-gu	
6 549	3 293	3 256	2 181	1 116	1 065	4 368	2 177	2 191	Hungdok-gu	
21 927	11 058	10 869	9 256	4 638	4 618	12 671	6 420	6 251	Chungju-shi	
13 263	6 840	6 423	4 666	2 397	2 269	8 597	4 443	4 154	Chechon-shi	
33 252	16 884	16 368	14 302	7 264	7 036	18 950	9 618	9 332	Chongwon-gun	
8 204	4 064	4 140	2 966	1 481	1 485	5 238	2 583	2 655	Paun-gun	

2-7 전. 겸업 농가
Farm Household Population

단위 : 인

행정구	종업	관소	농가인구 Farm Household Population			전업농가인구 Full Time Farming Farm Household Population		
			합계	남자	여자	계	남자	여자
			Total	Male	Female	Total	Male	Female
울진군	전업농	관소	28 335	13 836	14 499	14 185	6 769	7 416
		관소	31 957	15 644	16 313	16 980	8 140	8 840
		관소	21 427	10 679	10 748	7 825	3 805	4 020
		관소	26 612	13 126	13 486	16 738	8 109	8 629
		관소	29 794	14 857	14 937	14 620	7 214	7 406
		관소	13 384	6 634	6 750	8 198	4 019	4 179
합계			7 856	3 960	3 896	3 349	1 679	1 670
충청남도			641 781	315 824	325 957	313 251	151 588	161 663
충청남도	전업농	안성시	45 036	22 744	22 292	18 169	9 047	9 122
		안성시	47 767	23 576	24 191	21 573	10 458	11 115
		안성시	39 965	19 863	20 102	16 276	7 921	8 355
		안성시	46 916	23 535	23 381	17 164	8 452	8 712
		안성시	50 993	24 716	26 277	26 789	12 770	14 019
		안성시	32 911	16 307	16 604	12 021	5 781	6 240
		안성시	26 963	13 369	13 594	11 801	5 736	6 065
		안성시	57 596	28 538	29 058	29 873	14 609	15 264
		안성시	49 471	24 126	25 345	29 987	14 504	15 483
		안성시	36 200	17 640	18 560	15 234	7 321	7 913
		안성시	25 118	12 249	12 869	14 488	6 984	7 504
		안성시	43 997	21 417	22 580	24 507	11 754	12 753
		안성시	47 010	23 123	23 887	27 784	13 522	14 262
		안성시	32 303	15 552	16 751	13 738	6 497	7 241
안성시	57 403	27 997	29 406	33 035	15 837	17 198		
합계			2 132	1 072	1 060	812	395	417
전라북도			485 276	235 663	249 613	263 760	125 313	138 447
전라북도	전업농	진안군	21 396	10 802	10 594	6 291	3 096	3 195
		진안군	7 987	3 992	3 995	2 181	1 048	1 133
		진안군	13 409	6 810	6 599	4 110	2 048	2 062
		진안군	34 263	17 041	17 222	11 171	5 320	5 851
		진안군	58 637	28 982	29 655	26 072	12 744	13 328
		진안군	52 521	25 443	27 078	33 874	16 172	17 702
		진안군	42 345	20 319	22 026	21 383	10 020	11 363
		진안군	54 478	26 633	27 845	28 939	13 856	15 083
		진안군	42 477	21 013	21 464	17 674	8 503	9 171
		진안군	21 387	10 163	11 224	15 238	7 161	8 077
		진안군	16 265	7 872	8 393	10 293	4 889	5 404
		진안군	17 403	8 308	9 095	9 729	4 550	5 179
		진안군	22 253	10 638	11 615	15 357	7 182	8 175
		진안군	22 373	10 451	11 922	15 555	7 130	8 425
진안군	43 635	20 807	22 828	29 738	14 024	15 714		
합계			35 843	17 191	18 652	22 446	10 666	11 780
전라남도			748 436	357 175	391 261	381 028	176 620	204 408
전라남도	전업농	무안군	3 912	2 024	1 888	1 003	482	521
		무안군	3 688	1 846	1 842	457	224	233
		무안군	52 125	25 464	26 661	19 531	9 110	10 421
		무안군	55 949	27 029	28 920	34 704	16 375	18 329
		무안군	8 441	4 181	4 260	1 385	633	752
		무안군	26 113	12 647	13 466	6 208	2 860	3 348
		무안군	35 553	17 597	17 956	16 589	7 954	8 635
		무안군	24 962	11 602	13 360	15 348	6 955	8 393
		무안군	18 217	8 610	9 607	9 069	4 150	4 919
		무안군	31 367	14 872	16 495	8 679	3 880	4 799
		무안군	55 063	25 775	29 288	22 437	10 100	12 337
		무안군	33 237	15 775	17 462	19 118	8 974	10 144
		무안군	30 852	14 676	16 176	16 963	7 724	9 239
		무안군	29 933	13 966	15 967	17 765	8 126	9 639
		무안군	26 788	12 331	14 457	15 277	6 875	8 402
		무안군	51 508	24 389	27 119	30 892	14 372	16 520
		무안군	36 345	17 124	19 221	23 040	10 576	12 464
		무안군	40 220	19 395	20 825	25 043	11 859	13 184
		무안군	28 088	13 410	14 678	19 665	9 321	10 344
		무안군	33 012	15 526	17 486	20 673	9 496	11 177
무안군	27 534	13 162	14 372	16 013	7 490	8 523		

별 앙 가 인 구

by Income Sources

Unit : Person

결 업 농 가 인 구 Part Time Farming Farm Household Population									Administrative Districts
계 Total			제 1 중 결 업 Type 1 Part Time Farming			제 2 중 결 업 Type 2 Part Time Farming			
계 Total	남 자 Male	여 자 Female	소 계 Sub-total	남 자 Male	여 자 Female	소 계 Sub-total	남 자 Male	여 자 Female	
14 150	7 067	7 083	4 625	2 292	2 333	9 525	4 775	4 750	Okchon-gun
14 977	7 504	7 473	8 019	4 014	4 005	6 958	3 490	3 468	Yongdong-gun
13 602	6 874	6 728	5 135	2 606	2 529	8 467	4 268	4 199	Chinchon-gun
9 874	5 017	4 857	4 124	2 110	2 014	5 750	2 907	2 843	Koesan-gun
15 174	7 643	7 531	6 497	3 318	3 179	8 677	4 325	4 352	Umsang-gun
5 186	2 615	2 571	1 872	952	920	3 314	1 663	1 651	Tanyang-gun
4 507	2 281	2 226	1 274	660	614	3 233	1 621	1 612	Chungpyong-chulchangs
328 530	164 236	164 294	142 162	71 023	71 139	186 368	93 213	93 155	Chungchongnam-do
26 867	13 697	13 170	11 064	5 640	5 424	15 803	8 057	7 746	Chonan-shi
26 194	13 118	13 076	11 396	5 734	5 662	14 798	7 384	7 414	Kongju-shi
23 689	11 942	11 747	8 230	4 194	4 036	15 459	7 748	7 711	Poryong-shi
29 752	15 083	14 669	11 535	5 818	5 717	18 217	9 265	8 952	Asan-shi
24 204	11 946	12 258	12 207	5 992	6 215	11 997	5 954	6 043	Sosan-shi
20 890	10 526	10 364	7 668	3 849	3 819	13 222	6 677	6 545	Kumsan-gun
15 162	7 633	7 529	5 183	2 627	2 556	9 979	5 006	4 973	Yongi-gun
27 723	13 929	13 794	9 788	4 908	4 880	17 935	9 021	8 914	Nonsan-gun
19 484	9 622	9 862	9 205	4 606	4 599	10 279	5 016	5 263	Puyo-gun
20 966	10 319	10 647	7 705	3 790	3 915	13 261	6 529	6 732	Sochon-gun
10 630	5 265	5 365	5 638	2 794	2 844	4 992	2 471	2 521	Chongyang-gun
19 490	9 663	9 827	8 600	4 253	4 347	10 890	5 410	5 480	Hongsong-gun
19 226	9 601	9 625	10 169	5 085	5 084	9 057	4 516	4 541	Yesan-gun
18 565	9 055	9 510	11 020	5 358	5 662	7 545	3 697	3 848	Taeon-gun
24 368	12 160	12 208	12 438	6 218	6 220	11 930	5 942	5 988	Tangjin-gun
1 320	677	643	316	157	159	1 004	520	484	Kyeryong-chulchangso
221 516	110 350	111 166	99 563	49 584	49 979	121 953	60 766	61 187	Chollabuk-do
15 105	7 706	7 399	4 499	2 286	2 213	10 606	5 420	5 186	Chonju-shi
5 806	2 944	2 862	1 551	772	779	4 255	2 172	2 083	Wansan-gu
9 299	4 762	4 537	2 948	1 514	1 434	6 351	3 248	3 103	Tokchin-gu
23 092	11 721	11 371	8 333	4 264	4 069	14 759	7 457	7 302	Kunsan-shi
32 565	16 238	16 327	14 265	7 133	7 132	18 300	9 105	9 195	Iksan-shi
18 647	9 271	9 376	8 322	4 147	4 175	10 325	5 124	5 201	Chongup-shi
20 962	10 299	10 663	9 211	4 519	4 692	11 751	5 780	5 971	Namwon-shi
25 539	12 777	12 762	13 910	6 993	6 917	11 629	5 784	5 845	Kimje-shi
24 803	12 510	12 293	9 386	4 688	4 698	15 417	7 822	7 595	Wanju-gun
6 149	3 002	3 147	3 045	1 505	1 540	3 104	1 497	1 607	Chinan-gun
5 972	2 983	2 989	2 646	1 299	1 347	3 326	1 684	1 642	Muju-gun
7 674	3 758	3 916	4 500	2 202	2 298	3 174	1 556	1 618	Changsu-gun
6 896	3 456	3 440	3 051	1 527	1 524	3 845	1 929	1 916	Imshil-gun
6 818	3 321	3 497	2 826	1 400	1 426	3 992	1 921	2 071	Sunchang-gun
13 897	6 783	7 114	8 399	4 098	4 301	5 498	2 685	2 813	Kochang-gun
13 397	6 525	6 872	7 170	3 523	3 647	6 227	3 002	3 225	Puan-gun
367 408	180 555	186 853	166 300	81 196	85 104	201 108	99 359	101 749	Chollanam-do
2 909	1 542	1 367	749	396	353	2 160	1 146	1 014	Mokpo-shi
3 231	1 622	1 609	311	156	155	2 920	1 466	1 454	Yosu-shi
32 594	16 354	16 240	12 098	6 020	6 078	20 496	10 334	10 162	Sunchon-shi
21 245	10 654	10 591	11 821	5 932	5 889	9 424	4 722	4 702	Naju-shi
7 056	3 548	3 508	1 576	801	775	5 480	2 747	2 733	Yochon-shi
19 905	9 787	10 118	4 270	2 079	2 191	15 635	7 708	7 927	Kwangyang-shi
18 964	9 643	9 321	7 973	4 084	3 889	10 991	5 559	5 432	Tamyang-gun
9 614	4 647	4 967	2 782	1 362	1 420	6 832	3 285	3 547	Koksong-gun
9 148	4 460	4 688	4 580	2 226	2 354	4 568	2 234	2 334	Kuryo-gun
22 488	10 492	11 696	7 791	3 694	4 097	14 897	7 298	7 599	Yochon-gun
32 626	15 675	16 951	19 271	9 241	10 030	13 355	6 434	6 921	Kohung-gun
14 119	6 801	7 318	7 171	3 472	3 699	6 948	3 329	3 619	Posong-gun
13 889	6 952	6 937	4 628	2 295	2 333	9 261	4 657	4 604	Hwasun-gun
12 168	5 840	6 328	6 609	3 157	3 452	5 559	2 683	2 876	Changhung-gun
11 511	5 456	6 055	6 650	3 151	3 499	4 861	2 305	2 556	Kangjin-gun
20 616	10 017	10 599	12 745	6 179	6 566	7 871	3 838	4 033	Haenam-gun
13 305	6 548	6 757	7 372	3 609	3 763	5 933	2 939	2 994	Yongam-gun
15 177	7 536	7 641	8 317	4 142	4 175	6 860	3 394	3 466	Muan-gun
8 423	4 089	4 334	3 999	1 941	2 058	4 424	2 148	2 276	Hampyong-gun
12 339	6 030	6 309	6 178	2 984	3 194	6 161	3 046	3 115	Yonggwang-gun
11 521	5 672	5 849	4 751	2 356	2 395	6 770	3 316	3 454	Changsong-gun

2-7 전. 겸업농가
Farm Household Population

단위: 인

행 구 요	농가인구 Farm Household Population			전업농가인구 Full Time Farming Farm Household Population		
	합계	남자	여자	계	남자	여자
	Total	Male	Female	Total	Male	Female
완진신	29 758	14 124	15 634	6 020	2 676	3 344
도도안	25 271	11 778	13 493	12 931	5 861	7 070
신안	40 500	19 872	20 628	22 218	10 547	11 671
경상북도	787 481	382 971	404 510	461 458	219 990	241 468
포항	50 590	24 911	25 679	17 928	8 365	9 563
경북	21 404	10 503	10 901	5 349	2 424	2 925
경상북도	29 186	14 408	14 778	12 579	5 941	6 638
경상북도	69 736	34 196	35 540	29 314	13 863	15 451
경상북도	52 523	25 594	26 929	28 989	13 895	15 094
경상북도	53 715	26 096	27 619	37 631	18 077	19 554
경상북도	34 411	16 987	17 424	13 340	6 363	6 977
경상북도	36 199	18 079	18 120	23 793	11 756	12 037
경상북도	46 930	22 871	24 059	27 938	13 392	14 546
경상북도	67 271	32 568	34 703	43 923	20 867	23 056
경상북도	33 585	16 387	17 198	21 116	10 125	10 991
경상북도	37 358	18 297	19 061	15 957	7 703	8 254
경상북도	19 416	9 312	10 104	14 109	6 682	7 427
경상북도	47 454	22 723	24 731	36 019	17 056	18 963
경상북도	18 090	8 761	9 329	14 055	6 762	7 293
경상북도	13 400	6 548	6 852	9 916	4 780	5 136
경상북도	21 540	10 199	11 341	9 308	4 308	5 000
경상북도	30 453	14 376	16 077	19 543	9 043	10 500
경상북도	17 886	8 743	9 143	11 671	5 603	6 068
경상북도	30 974	15 059	15 915	24 932	12 057	12 875
경상북도	22 199	11 077	11 122	8 220	3 984	4 236
경상북도	36 941	17 610	19 331	26 740	12 559	14 181
경상북도	24 142	11 731	12 411	18 078	8 692	9 386
경상북도	20 298	9 651	10 647	7 470	3 322	4 148
경상북도	2 370	1 195	1 175	1 468	736	732
경상남도	605 544	290 126	315 418	291 707	135 911	155 796
창원	20 233	9 885	10 348	9 532	4 526	5 006
경남	41 151	20 434	20 717	13 457	6 377	7 080
경남	3 561	1 831	1 730	1 047	520	527
경남	1 774	897	877	464	216	248
경남	692	345	347	129	66	63
경남	35 124	17 361	17 763	11 817	5 575	6 242
경남	15 405	7 520	7 885	4 403	2 100	2 303
경남	12 485	6 051	6 434	3 658	1 730	1 928
경남	2 920	1 469	1 451	745	370	375
경남	49 896	24 098	25 798	26 695	12 565	14 130
경남	4 090	1 988	2 102	1 020	488	532
경남	20 819	9 956	10 863	2 864	1 224	1 640
경남	31 597	14 998	16 599	12 126	5 597	6 529
경남	36 890	18 145	18 745	14 384	7 057	7 327
경남	45 519	21 985	23 534	29 749	14 290	15 459
경남	28 094	13 329	14 765	6 779	2 959	3 820
경남	21 866	10 553	11 313	12 420	5 755	6 665
경남	27 919	13 530	14 389	16 345	7 710	8 635
경남	33 565	16 074	17 491	21 690	10 204	11 486
경남	15 498	7 593	7 905	4 248	2 031	2 217
경남	29 685	13 883	15 802	14 024	6 346	7 678
경남	33 584	15 180	18 404	14 472	6 207	8 265
경남	30 603	14 436	16 167	14 822	6 770	8 052
경남	26 572	12 719	13 853	13 345	6 192	7 153
경남	26 311	12 248	14 063	17 644	8 083	9 561
경남	30 442	14 562	15 880	17 803	8 309	9 494
경남	35 805	17 010	18 795	23 885	11 121	12 764
제주도	145 579	70 994	74 585	53 317	25 442	27 875
제주도	24 826	12 285	12 541	5 859	2 898	2 961
제주도	29 037	14 333	14 704	11 972	5 857	6 115
제주도	45 475	21 795	23 680	16 574	7 632	8 942
제주도	46 241	22 581	23 660	18 912	9 055	9 857

별 용 가 인 구

by Income Sources

Unit : Person

별 용 가 인 구 Part Time Farming Farm Household Population									Administrative Districts
계 Total			제 1 종 경 업 Type 1 Part Time Farming			제 2 종 경 업 Type 2 Part Time Farming			
계 Total	남 자 Male	여 자 Female	소 계 Sub-total	남 자 Male	여 자 Female	소 계 Sub-total	남 자 Male	여 자 Female	
23 738	11 448	12 290	8 198	3 883	4 315	15 540	7 565	7 975	
12 340	5 917	6 423	6 323	2 969	3 354	6 017	2 948	3 069	Chindo-gun
18 282	9 325	8 957	10 137	5 067	5 070	8 145	4 258	3 887	Shinan-gun
326 023	162 981	163 042	145 586	72 846	72 740	180 437	90 135	90 302	Kyongsangbuk-do
32 662	16 546	16 116	11 491	5 787	5 704	21 171	10 759	10 412	Pohang-shi
16 055	8 079	7 976	3 659	1 845	1 814	12 396	6 234	6 162	Nam-gu
16 607	8 467	8 140	7 832	3 942	3 890	8 775	4 525	4 250	Puk-gu
40 422	20 333	20 089	18 735	9 395	9 340	21 687	10 938	10 749	Kyongju-shi
23 534	11 699	11 835	11 007	5 508	5 499	12 527	6 191	6 336	Kimchon-shi
16 084	8 019	8 065	7 550	3 773	3 777	8 534	4 246	4 288	Andong-shi
21 071	10 624	10 447	7 293	3 720	3 573	13 778	6 904	6 874	Kumi-shi
12 406	6 323	6 083	5 699	2 935	2 764	6 707	3 388	3 319	Yongju-shi
18 992	9 479	9 513	9 754	4 933	4 821	9 238	4 546	4 692	Yongchon-shi
23 348	11 701	11 647	11 608	5 823	5 785	11 740	5 878	5 862	Sangju-shi
12 469	6 262	6 207	4 784	2 421	2 363	7 685	3 841	3 844	Mungyong-shi
21 401	10 594	10 807	9 651	4 754	4 897	11 750	5 840	5 910	Kyongsan-shi
5 307	2 630	2 677	2 483	1 228	1 255	2 824	1 402	1 422	Kunwi-gun
11 435	5 667	5 768	5 663	2 803	2 860	5 772	2 864	2 908	Uisong-gun
4 035	1 999	2 036	1 887	926	961	2 148	1 073	1 075	Chongsong-gun
3 484	1 768	1 716	1 957	990	967	1 527	778	749	Yongyang-gun
12 232	5 891	6 341	4 924	2 367	2 557	7 308	3 524	3 784	Yongdok-gun
10 910	5 333	5 577	5 194	2 584	2 610	5 716	2 749	2 967	Chongdo-gun
6 215	3 140	3 075	2 826	1 428	1 398	3 389	1 712	1 677	Koryong-gun
6 042	3 002	3 040	3 607	1 781	1 826	2 435	1 221	1 214	Sangju-gun
13 979	7 093	6 886	5 529	2 822	2 707	8 450	4 271	4 179	Chilgok-gun
10 201	5 051	5 150	4 943	2 441	2 502	5 258	2 610	2 648	Yechon-gun
6 064	3 039	3 025	3 541	1 768	1 773	2 523	1 271	1 252	Ponghwa-gun
12 828	6 329	6 499	5 067	2 469	2 598	7 761	3 860	3 901	Ulchin-gun
902	459	443	393	190	203	509	269	240	Ullung-gun
313 837	154 215	159 622	114 863	56 377	58 486	198 974	97 838	101 136	Kyongsangnam-do
10 701	5 359	5 342	3 421	1 757	1 664	7 280	3 602	3 678	Changwon-shi
27 694	14 057	13 637	9 242	4 712	4 530	18 452	9 345	9 107	Ulsan-shi
2 514	1 311	1 203	599	317	282	1 915	994	921	Chung-gu
1 310	681	629	271	139	132	1 039	542	497	Nam-gu
563	279	284	67	31	36	496	248	248	Tong-gu
23 307	11 786	11 521	8 305	4 225	4 080	15 002	7 561	7 441	Ulju-gu
11 002	5 420	5 582	2 492	1 208	1 284	8 510	4 212	4 298	Masan-shi
8 827	4 321	4 506	2 034	979	1 055	6 793	3 342	3 451	Happo-gu
2 175	1 099	1 076	458	229	229	1 717	870	847	Hoewon-gu
23 201	11 533	11 668	10 018	5 005	5 013	13 183	6 528	6 655	Chinju-shi
3 070	1 500	1 570	401	200	201	2 669	1 300	1 369	Chinhae-shi
17 955	8 732	9 223	3 313	1 547	1 766	14 642	7 185	7 457	Tongyong-shi
19 471	9 401	10 070	7 164	3 430	3 734	12 307	5 971	6 336	Sachon-shi
22 506	11 088	11 418	8 637	4 267	4 370	13 869	6 821	7 048	Kimhae-shi
15 770	7 695	8 075	7 566	3 700	3 866	8 204	3 995	4 209	Miryang-shi
21 315	10 370	10 945	3 122	1 459	1 663	18 193	8 911	9 282	Kaje-shi
9 446	4 798	4 648	4 505	2 298	2 207	4 941	2 500	2 441	Uiryong-gun
11 574	5 820	5 754	4 918	2 502	2 416	6 656	3 318	3 338	Haman-gun
11 875	5 870	6 005	6 021	2 965	3 056	5 854	2 905	2 949	Changnyong-gun
11 250	5 562	5 688	2 283	1 135	1 148	8 967	4 427	4 540	Yangsang-gun
15 661	7 537	8 124	7 156	3 436	3 720	8 505	4 101	4 404	Kosong-gun
19 112	8 973	10 139	7 928	3 643	4 285	11 184	5 330	5 854	Namhae-gun
15 781	7 666	8 115	6 217	3 028	3 189	9 564	4 638	4 926	Hadong-gun
13 227	6 527	6 700	6 741	3 316	3 425	6 486	3 211	3 275	Sancheon-gun
8 667	4 165	4 502	2 716	1 302	1 414	5 951	2 863	3 088	Hamyang-gun
12 639	6 253	6 386	5 702	2 840	2 862	6 937	3 413	3 524	Kochang-gun
11 920	5 889	6 031	5 300	2 627	2 673	6 620	3 262	3 358	Hapchon-gun
92 262	45 552	46 710	48 942	24 126	24 816	43 320	21 426	21 894	Cheju-do
18 967	9 387	9 580	4 674	2 314	2 360	14 293	7 073	7 220	Cheju-shi
17 065	8 476	8 589	9 622	4 767	4 855	7 443	3 709	3 734	Sagwipo-shi
28 901	14 163	14 738	15 878	7 756	8 122	13 023	6 407	6 616	Pukcheju-gun
27 329	13 526	13 803	18 768	9 289	9 479	8 561	4 237	4 324	Namjeju-gun

2-8 연령별 농업종
Farm Household Population by Age

단위: 인

행정구	영역	합계 Total					15 - 19세 15-19 Years Old				
		계 Total	1개월 미만 Less than 1 Month	1 - 3	3 - 6	6개월 이상 6 Months and More	계 Total	1개월 미만 Less than 1 Month	1 - 3	3 - 6	6개월 이상 6 Months and More
전국		3 294 536	388 464	432 949	567 220	1 905 903	95 270	83 793	8 224	914	2 339
경지규모별											
	경지없는 농가	46 514	5 293	6 163	6 103	28 955	1 194	1 040	94	16	44
	0.1ha 미만	28 527	4 176	7 499	5 519	11 333	552	493	36	3	20
	0.1-0.2	182 845	30 054	53 486	41 695	57 610	3 723	3 306	332	32	53
	0.2-0.3	183 978	27 226	45 228	42 206	69 318	3 982	3 524	344	38	76
	0.3-0.5	429 240	57 080	82 086	93 498	196 576	10 425	9 201	922	112	190
	0.5-0.7	402 016	48 019	59 310	80 727	213 960	10 335	9 072	928	97	238
	0.7-1.0	532 626	59 408	61 300	93 686	318 232	14 653	12 895	1 236	147	375
	1.0-1.5	617 764	64 760	55 416	93 002	404 586	18 244	15 969	1 622	193	460
	1.5-2.0	372 289	38 618	28 025	49 027	256 619	12 371	10 817	1 109	102	343
	2.0-2.5	199 323	20 613	14 184	24 835	139 691	7 180	6 275	643	67	195
	2.5-3.0	112 382	12 034	7 623	13 862	78 863	4 291	3 776	372	36	107
	3.0-5.0	144 726	16 147	9 907	17 911	100 761	6 117	5 443	459	52	163
	5.0ha 이상	42 306	5 036	2 722	5 149	29 399	2 203	1 982	127	19	75
영농형태별											
	논	1 793 607	225 395	257 172	345 021	966 019	50 278	44 639	3 998	526	1 115
	밭	332 900	40 629	34 961	45 461	211 849	11 000	9 787	968	60	185
	과수	540 335	56 008	59 943	76 043	348 341	15 960	13 819	1 508	144	489
	특작	102 228	8 368	9 004	12 594	72 262	2 684	2 259	287	27	111
	화훼	22 879	2 385	2 241	2 645	15 608	695	583	79	7	26
	축산	136 683	15 318	25 621	29 507	66 237	3 315	2 767	352	53	143
	양잠	355 040	38 793	41 500	53 847	220 900	11 108	9 732	1 016	94	266
	양기	1 220	97	158	220	745	39	33	5	1	-
	양타	9 644	1 471	2 349	1 882	3 942	191	174	11	2	4
시군별											
	서부	6 612	1 092	700	483	4 337	163	141	19	-	3
	중부	21 225	1 493	2 374	2 708	14 650	212	163	33	-	16
	남부	29 358	3 281	4 559	5 417	16 101	379	297	68	4	10
	관동	38 115	3 300	5 727	6 101	22 987	358	261	62	7	28
	강원	28 755	5 758	2 548	3 245	17 204	1 367	1 272	86	6	3
	충청	19 318	3 736	3 495	3 222	8 865	683	639	37	1	6
	전라	381 893	75 095	78 575	80 430	147 793	11 555	10 710	621	78	146
	경상	183 128	15 978	20 808	28 622	117 720	3 535	2 831	476	68	160
	충남	211 568	18 173	27 000	33 196	133 199	2 304	1 891	234	55	124
	전남	429 971	44 301	51 070	69 225	265 375	12 437	10 888	1 066	138	345
	경북	347 993	52 184	35 895	63 084	196 830	17 189	16 085	787	119	198
	충북	537 609	50 293	56 169	94 173	336 974	18 635	15 491	2 253	216	675
	경서	545 854	43 164	59 310	67 650	375 730	9 550	8 019	1 030	105	396
	강서	419 483	51 653	75 137	98 521	194 172	10 937	9 752	903	99	183
	제주	93 654	18 963	9 582	11 143	53 966	5 966	5 353	549	18	46
시읍면별											
	시	6 612	1 092	700	483	4 337	163	141	19	-	3
	읍	10	4	1	-	5	-	-	-	-	-
	면	3	1	1	-	1	-	-	-	-	-
	군	315	70	47	26	172	11	11	-	-	-
	구	94	30	8	3	53	2	2	-	-	-
	노	46	7	4	-	35	-	-	-	-	-
	은	159	13	13	20	113	2	2	-	-	-
	마	197	63	50	24	60	13	12	1	-	-
	암	192	36	16	35	105	2	1	1	-	-
	강	1 817	494	318	263	742	81	69	11	-	1
	구	228	32	33	20	143	7	3	4	-	-
	읍	6	-	-	-	6	-	-	-	-	-
	면	1	-	-	-	1	-	-	-	-	-
	군	1 638	136	88	51	1 363	21	19	1	-	1
	구	972	104	41	21	806	11	11	-	-	-
	읍	186	23	23	5	135	5	3	1	-	1
	면	748	79	57	15	597	8	8	-	-	-

사 기간 별 농 가 인 구 (2-1)

and Period of Engagement in Farming

Unit : Person

20 - 29					30 - 39					Administrative Districts
계	1개월 미만	1 - 3	3 - 6	6개월 이상	계	1개월 미만	1 - 3	3 - 6	6개월 이상	
Total	Less than 1 Month			6 Months and More	Total	Less than 1 Month			6 Months and More	
260 757	126 878	44 338	24 045	65 496	407 623	50 418	62 525	64 079	230 601	Whole Country
										By Size of Cropland
										Without Cropland
4 175	1 284	534	405	1 952	11 459	887	1 409	1 424	7 739	Less than 0.1ha
1 856	857	395	167	437	4 142	752	1 037	688	1 665	0.1 - 0.2
11 757	6 655	2 490	1 087	1 525	22 739	5 640	7 371	4 035	5 693	0.2 - 0.3
12 632	6 986	2 578	1 147	1 921	22 512	4 952	6 524	4 187	6 849	0.3 - 0.5
32 194	17 136	6 328	2 960	5 770	50 824	9 430	12 115	9 436	19 843	0.5 - 0.7
31 036	16 160	5 698	2 872	6 306	44 046	6 860	8 476	7 985	20 725	0.7 - 1.0
41 973	21 020	7 249	3 885	9 819	57 521	7 449	8 685	9 551	31 836	1.0 - 1.5
49 184	23 503	7 949	4 427	13 305	68 745	6 954	7 977	10 395	43 419	1.5 - 2.0
30 538	14 072	4 608	2 800	9 058	45 373	3 434	3 886	6 115	31 938	2.0 - 2.5
16 838	7 427	2 560	1 512	5 339	27 395	1 672	2 003	3 572	20 148	2.5 - 3.0
9 784	4 249	1 383	936	5 216	17 288	928	1 088	2 181	13 091	3.0 - 5.0
14 095	5 816	1 936	1 392	4 951	26 175	1 121	1 502	3 348	20 204	5.0ha and More
4 695	1 713	630	455	1 897	9 404	339	452	1 162	7 451	
										By Type of Farming
141 464	74 058	25 404	13 377	28 625	188 721	30 231	35 208	34 326	88 956	Paddy
31 663	16 394	5 045	2 346	7 878	43 475	4 602	5 725	6 039	27 109	Fruits
40 168	17 263	6 227	3 612	13 066	74 855	7 076	8 625	9 206	49 948	Vegetables
6 311	2 325	936	613	2 437	13 148	851	1 246	1 592	9 459	Oil and Cash
2 410	800	329	185	1 096	5 866	305	503	623	4 435	Flowering Plants
9 604	4 441	1 898	1 055	2 210	15 065	2 338	3 489	2 997	6 241	Upland Field Crops
28 386	11 223	4 357	2 786	10 020	64 935	4 744	7 349	9 029	43 813	Livestock
65	25	13	10	17	124	11	16	24	73	Sericulture
686	349	129	61	147	1 434	260	364	243	567	Etc.
										By Shi & Do
770	473	129	12	156	1 038	171	116	85	666	Seoul-tukpyolshi
1 697	645	336	138	578	3 362	275	464	448	2 175	Pusan-kwangyok-shi
2 269	1 158	520	173	418	3 649	538	717	591	1 803	Taegu-kwangyok-shi
2 445	890	484	280	791	5 570	625	926	871	3 148	Inchon-kwangyok-shi
3 750	2 694	514	156	386	3 205	661	416	365	1 763	Kwangju-kwangyok-shi
2 378	1 581	419	138	240	2 313	545	550	314	904	Taejon-kwangyok-shi
40 500	23 831	7 107	3 390	6 172	64 916	13 264	13 819	11 590	26 243	Kyonggi-do
13 004	4 368	2 489	1 544	4 603	28 116	2 494	3 646	4 370	17 606	Kangwon-do
12 366	4 766	2 325	1 321	3 954	28 039	2 917	4 307	4 022	16 793	Chungchongbuk-do
30 368	12 385	5 425	3 192	9 366	54 973	5 348	7 668	8 653	33 304	Chungchongnam-do
33 823	19 896	4 280	2 842	6 805	37 744	4 833	4 584	6 274	22 053	Chollabuk-do
39 944	16 443	6 884	4 351	12 266	54 885	4 956	7 278	9 498	33 153	Chollanam-do
31 249	11 976	5 454	2 620	11 199	59 927	5 213	7 334	6 261	41 119	Kyongsangbuk-do
31 282	16 385	5 778	3 045	6 074	45 598	6 396	8 662	8 574	21 966	Kyongsangnam-do
14 912	9 387	2 194	843	2 488	14 288	2 182	2 038	2 163	7 905	Cheju-do
770	473	129	12	156	1 038	171	116	85	666	Seoul-tukpyolshi
1	1	-	-	-	3	3	-	-	-	Songdong-gu
-	-	-	-	-	1	1	-	-	-	Kwangjin-gu
56	43	8	2	3	41	8	10	3	20	Chungnang-gu
12	12	-	-	-	15	11	3	-	1	Tobong-gu
9	5	3	-	1	3	-	-	-	3	Nowon-gu
6	2	2	-	2	27	7	3	3	14	Unpyong-gu
30	24	2	2	2	12	4	4	4	-	Mapo-gu
28	21	3	-	4	25	6	-	6	13	Yangchon-gu
305	215	62	6	22	223	69	44	44	66	Kangso-gu
38	20	13	-	5	26	3	3	3	17	Kuro-gu
-	-	-	-	-	-	-	-	-	-	Yongdungpo-gu
-	-	-	-	-	-	-	-	-	-	Kwanak-gu
145	71	12	2	60	315	17	21	13	264	Socho-gu
68	25	7	-	36	181	22	9	4	146	Kangnam-gu
30	16	6	-	8	41	3	6	2	30	Songpa-gu
42	18	11	-	13	125	17	13	3	92	Kangdong-gu

2-8 연령별농업종
Farm Household Population by Age

단위 : 인

행정구	합계 Total					15 - 19세 15-19 Years Old				
	계 Total	1개월 미만 Less than 1 Month	1 - 3	3 - 6	6개월 이상 6 Months and More	계 Total	1개월 미만 Less than 1 Month	1 - 3	3 - 6	6개월 이상 6 Months and More
부산광역시	21 225	1 493	2 374	2 708	14 650	212	163	33	-	16
중서동	10	1	1	6	2	-	-	-	-	-
동부동	113	17	14	11	71	2	2	-	-	-
남부동	11	-	1	4	6	-	-	-	-	-
해운대	83	2	12	15	54	-	-	-	-	-
사상	6	-	1	-	5	-	-	-	-	-
동래	28	2	3	2	21	-	-	-	-	-
남동	200	10	11	17	162	2	2	-	-	-
북동	637	113	72	50	402	14	13	-	-	1
해사	492	41	55	115	281	7	5	2	-	-
강서	166	6	17	16	127	2	2	-	-	-
수상	1 172	75	126	96	875	16	11	4	-	1
수상	11 687	791	1 121	1 301	8 474	119	88	21	-	10
수상	13	1	9	2	1	-	-	-	-	-
수상	212	5	29	25	153	1	1	-	-	-
수상	6 395	429	902	1 048	4 016	49	39	6	-	4
대구광역시	29 358	3 281	4 559	5 417	16 101	379	297	68	4	10
동서남북수달	6 647	698	1 144	1 226	3 579	98	80	16	1	1
성서	194	22	27	77	68	-	-	-	-	-
성서	61	6	20	11	24	-	-	-	-	-
성서	2 747	291	344	334	1 778	28	21	5	-	2
성서	2 646	633	626	520	867	49	48	1	-	-
성서	1 056	53	95	161	747	5	2	2	-	1
성서	16 007	1 578	2 303	3 088	9 038	199	146	44	3	6
인천광역시	38 115	3 300	5 727	6 101	22 987	358	261	62	7	28
중동	2 764	155	268	470	1 871	8	7	-	1	-
중동	32	4	14	9	5	-	-	-	-	-
중동	321	21	74	97	129	-	-	-	-	-
중동	364	44	24	46	250	5	4	-	-	1
중동	2 296	366	336	376	1 218	62	58	3	-	1
중동	699	82	107	108	402	11	10	-	-	1
중동	2 182	165	241	280	1 496	17	11	5	-	1
중동	2 812	410	434	389	1 579	38	29	9	-	-
중동	22 181	1 773	3 258	3 320	13 830	158	115	21	1	21
중동	4 464	280	971	1 006	2 207	59	27	24	5	3
광주광역시	28 755	5 758	2 548	3 245	17 204	1 367	1 272	86	6	3
동서남북	647	192	17	52	386	12	12	-	-	-
동서남북	2 859	603	305	244	1 707	137	125	9	-	3
동서남북	5 021	1 348	449	506	2 718	418	366	49	3	-
동서남북	5 055	1 018	534	553	2 950	168	156	10	2	-
동서남북	15 173	2 597	1 243	1 890	9 443	632	613	18	1	-
대전광역시	19 318	3 736	3 495	3 222	8 865	683	639	37	1	6
동서남북	4 356	1 309	815	921	1 311	257	251	6	-	-
동서남북	1 441	179	335	406	521	9	7	2	-	-
동서남북	3 427	439	556	757	1 675	81	75	4	1	1
동서남북	7 383	916	1 025	876	4 566	123	101	17	-	5
동서남북	2 711	893	764	262	792	213	205	8	-	-
경기도	381 893	75 095	78 575	80 430	147 793	11 555	10 710	621	78	146
수원	6 226	1 548	1 624	1 235	1 819	188	176	9	-	3
수원	1 518	345	471	343	359	29	25	4	-	-
수원	3 354	899	848	625	982	130	124	5	-	1
수원	1 354	304	305	267	478	29	27	-	-	2
수원	3 208	684	793	797	934	25	20	1	-	4
수원	1 423	250	262	330	581	18	13	1	-	4

사 기간 별 농 가 인 구 (2-1)

and Period of Engagement in Farming

Unit : Person

20 - 29					30 - 39					Administrative Districts
계 Total	1개월 미만 Less than 1 Month	1 - 3	3 - 6	6개월 이상 6 Months and More	계 Total	1개월 미만 Less than 1 Month	1 - 3	3 - 6	6개월 이상 6 Months and More	
1 697	645	336	138	578	3 362	275	464	448	2 175	Pusan-kwangyok-shi
-	-	-	-	-	1	-	-	1	-	Chung-gu
18	14	3	-	1	9	-	2	-	7	So-gu
-	-	-	-	-	2	-	1	1	-	Tong-gu
10	2	2	-	6	11	-	5	2	4	Yongdo-gu
-	-	-	-	-	-	-	-	-	-	Pusanjin-gu
-	-	-	-	-	1	-	-	-	1	Tongnae-gu
17	6	4	-	7	27	-	3	1	23	Nam-gu
84	55	15	2	12	79	13	10	4	52	Puk-gu
27	5	10	3	9	88	10	9	11	58	Haeundae-gu
7	1	1	1	4	17	-	1	6	10	Saha-gu
92	31	17	5	39	197	13	23	21	140	kumjong-gu
1 005	364	163	81	397	2 109	149	248	268	1 444	Kangso-gu
1	-	1	-	-	2	-	2	-	-	Suyong-gu
12	1	6	3	2	25	-	4	1	20	Sasang-gu
424	166	114	43	101	794	90	156	132	416	Kijang-gun
2 269	1 158	520	173	418	3 649	538	717	591	1 803	Taegu-kwangyok-shi
503	263	128	33	79	781	109	169	120	383	Tong-gu
12	6	-	5	1	15	3	4	6	2	So-gu
4	3	-	1	-	7	2	1	1	3	Nam-gu
210	111	39	12	48	376	52	63	46	215	Puk-gu
240	172	43	11	14	320	101	107	52	60	Susong-gu
60	13	12	8	27	135	11	19	19	86	Talso-gu
1 240	590	298	103	249	2 015	260	354	347	1 054	Talsong-gun
2 445	890	484	280	791	5 570	625	926	871	3 148	Inchon-kwangyok-shi
161	48	19	15	79	416	42	37	74	263	Chung-gu
1	1	-	-	-	-	-	-	-	-	Tong-gu
18	6	4	4	4	35	7	11	5	12	Nam-gu
24	16	3	-	5	58	14	5	7	32	Yonsu-gu
247	154	42	13	38	331	62	63	51	155	Nandong-gu
65	38	12	3	12	81	10	22	15	34	Bupyong-gu
173	71	46	7	49	408	39	50	50	269	Kyeyang-gu
255	140	55	20	40	458	75	74	61	248	So-gu
1 257	355	234	187	481	3 299	329	539	508	1 923	Kanghwa-gun
244	61	69	31	83	484	47	125	100	212	Ongjin-gun
3 750	2 694	514	156	386	3 205	661	416	365	1 763	Kwangju-kwangyok-shi
80	71	3	2	4	72	42	1	7	22	Tong-gu
434	320	74	15	25	363	75	61	44	183	So-gu
832	587	126	42	77	608	112	63	64	369	Nam-gu
621	475	79	21	46	595	158	87	88	262	Puk-gu
1 783	1 241	232	76	234	1 567	274	204	162	927	Kwangsan-gu
2 378	1 581	419	138	240	2 313	545	550	314	904	Taejon-kwangyok-shi
816	624	120	42	30	475	177	105	84	109	Tong-gu
77	47	12	8	10	129	26	33	28	42	Chung-gu
275	156	60	24	35	402	67	83	83	169	So-gu
645	315	127	51	152	1 039	185	216	101	537	Yusong-gu
565	439	100	13	13	268	90	113	18	47	Taedok-gu
40 500	23 831	7 107	3 390	6 172	64 916	13 264	13 819	11 590	26 243	Kyonggi-do
743	489	153	46	55	949	279	279	164	227	Suwon-shi
219	154	37	11	17	226	58	88	37	43	Changan-gu
387	251	86	23	27	512	160	129	86	137	Kuonson-gu
137	84	30	12	11	211	61	62	41	47	PaIdal-gu
274	151	54	30	39	615	159	134	130	192	Songnam-shi
148	70	32	15	31	282	41	45	65	131	Sujong-gu

단위: 인

행정구분	소재지	합 계					15 - 19세 15-19 Years Old				
		계	1개월 미만	1 - 3	3 - 6	6개월 이상	계	1개월 미만	1 - 3	3 - 6	6개월 이상
경상남도	진주	347	74	61	66	146	3	3	-	-	-
	남창	1 438	360	470	401	207	4	4	-	-	20
	통진	2 313	571	439	655	648	87	86	1	-	-
	남창	670	61	108	147	354	4	3	-	-	1
	남창	211	15	36	51	109	-	-	-	-	-
	남창	459	46	72	96	245	4	3	-	-	1
	남창	2 060	306	360	280	1 114	23	21	1	-	1
	남창	659	77	93	84	405	4	2	1	-	1
	남창	529	76	81	65	307	5	5	-	-	-
	남창	872	153	186	131	402	14	14	-	-	-
	남창	1 534	140	255	180	959	9	6	2	-	1
	남창	34 373	8 476	8 681	8 346	8 870	1 760	1 699	48	4	9
	남창	2 547	606	517	417	1 007	114	106	6	1	1
	남창	5 153	589	636	713	3 215	85	68	10	-	7
	남창	15 202	2 977	2 686	2 656	6 883	403	368	28	3	4
	남창	1 041	109	62	119	751	29	25	2	-	2
	남창	1 506	323	166	193	824	61	60	-	-	1
	남창	15 473	2 896	2 877	1 689	8 011	287	259	23	1	4
	남창	3 562	1 187	849	451	1 075	194	190	3	-	3
	남창	6 416	1 011	837	767	3 801	192	177	9	3	3
	남창	904	170	177	126	431	9	5	2	1	1
	남창	2 126	403	362	271	1 090	31	31	-	-	-
남창	4 377	557	491	511	2 818	130	95	33	-	2	
남창	14 113	3 361	3 410	3 313	4 029	341	322	15	3	1	
남창	24 545	5 082	6 461	7 188	5 814	796	762	25	3	6	
남창	41 837	8 861	7 274	5 997	19 705	1 490	1 410	58	7	15	
남창	24 497	5 080	5 791	5 562	8 064	655	604	39	5	7	
남창	10 269	1 612	2 219	2 228	4 210	268	237	21	3	7	
남창	10 821	1 053	1 600	2 834	5 334	159	137	16	4	2	
남창	22 308	4 944	5 106	7 042	5 216	762	715	31	9	7	
남창	10 229	1 193	2 326	2 730	3 980	89	67	15	4	3	
남창	20 457	1 679	4 394	4 317	10 067	208	161	30	4	13	
남창	23 064	3 607	4 562	6 145	8 750	442	390	35	4	13	
남창	21 680	5 191	5 175	5 497	5 817	431	405	18	5	3	
남창	32 113	7 498	5 320	5 549	13 746	1 835	1 707	108	10	10	
남창	17 269	3 320	3 017	2 475	8 457	448	398	32	4	14	
합 계		183 128	15 978	20 808	28 622	117 720	3 535	2 831	476	68	160
경상남도	진주	15 584	967	1 368	1 624	11 625	257	154	79	6	18
	남창	19 296	3 162	3 335	3 778	9 021	384	348	30	2	4
	남창	16 621	1 018	1 585	1 728	12 290	152	83	52	4	13
	남창	4 353	383	715	489	2 766	58	46	9	-	3
	남창	1 569	106	130	311	1 022	36	28	5	2	1
	남창	1 739	260	210	227	1 042	56	55	1	-	-
	남창	12 230	1 104	1 360	1 909	7 857	253	198	30	14	11
	남창	19 410	1 168	1 707	2 721	13 814	313	193	82	7	31
	남창	14 901	681	1 085	1 537	11 598	102	73	9	4	16
	남창	11 241	1 565	1 185	2 341	6 150	703	670	19	5	9
	남창	13 020	977	912	1 859	9 272	378	320	41	8	9
	남창	8 728	387	673	1 134	6 534	127	98	10	5	14
	남창	11 557	1 156	2 210	3 759	4 432	53	22	17	6	8
	남창	5 846	671	621	656	3 898	144	116	22	-	6
	남창	5 747	338	605	1 019	3 785	45	33	10	-	2
	남창	6 762	511	1 068	1 347	3 836	65	58	3	-	4
남창	6 913	672	894	1 150	4 197	133	106	16	2	9	
남창	7 611	852	1 145	1 033	4 581	276	230	41	3	2	
합 계		211 568	18 173	27 000	33 196	133 199	2 304	1 891	234	55	124
경상남도	진주	8 540	865	1 089	1 138	5 448	68	36	24	2	6
	남창	3 535	440	515	465	2 115	42	15	20	2	5
	남창	5 005	425	574	673	3 333	26	21	4	-	1
	남창	27 991	1 798	3 022	3 202	19 969	200	156	25	4	15
	남창	17 795	998	1 776	2 071	12 950	107	84	9	4	10
	남창	34 374	3 765	5 083	4 642	20 884	372	315	36	12	9
	남창	16 471	1 015	1 767	2 542	11 147	207	163	25	4	15
	남창	19 228	2 953	2 761	3 686	10 728	406	367	21	7	11
	남창	21 232	1 663	1 866	2 653	15 050	471	392	53	5	21

사 기간 별 농 가 인 구 (2 - 1)

and Period of Engagement in Farming

Unit : Person

20 - 29					30 - 39					Administrative Districts
계 Total	1개월 미만 Less than 1 Month	1 - 3	3 - 6	6개월 이상 6 Months and More	계 Total	1개월 미만 Less than 1 Month	1 - 3	3 - 6	6개월 이상 6 Months and More	
17	10	4	1	2	54	21	12	7	14	Chungwon-gu
109	71	18	14	6	279	97	77	58	47	Pundang-gu
240	171	24	21	24	364	114	54	76	120	Uijongbu-shi
66	22	16	6	22	77	10	10	15	42	Anyang-shi
13	2	1	2	8	17	3	2	-	12	Manan-gu
53	20	15	4	14	60	7	8	15	30	Tongan-gu
184	94	49	7	34	283	69	61	36	117	Puchon-shi
78	35	25	4	14	100	16	19	10	55	Wonmi-gu
37	24	7	-	6	61	19	12	7	23	Sosa-gu
69	35	17	3	14	122	34	30	19	39	Qjong-gu
87	37	18	7	25	223	35	45	22	121	Kwangmyong-shi
4 453	3 084	823	293	253	5 103	1 218	1 323	1 092	1 470	Pyongtaek-shi
337	231	35	13	58	464	111	80	55	218	Tongduchon-shi
600	211	73	46	270	809	91	115	102	501	Ansan-shi
1 930	1 104	331	145	350	2 879	523	500	438	1 418	Koyang-shi
103	37	11	4	51	202	16	14	36	136	Kwachon-shi
218	165	22	6	25	256	39	21	18	178	Kuri-shi
1 551	894	275	80	302	2 786	658	492	287	1 349	Namyangju-shi
633	496	97	17	23	498	195	138	60	105	Osan-shi
680	418	108	37	117	962	167	172	123	500	Shihung-shi
75	42	11	10	12	123	35	21	10	57	Kunpo-shi
263	133	30	20	80	378	86	60	29	203	Uiwang-shi
483	251	97	35	100	861	80	109	107	565	Hanam-shi
1 754	1 106	267	143	238	2 978	739	706	510	1 023	Yangju-gun
2 354	1 391	469	276	218	4 079	871	1 091	1 007	1 110	Yoju-gun
4 925	3 032	781	337	775	6 516	1 434	1 158	811	3 113	Hwasong-gun
2 490	1 523	428	208	331	4 196	947	955	741	1 553	Paju-gun
961	422	242	100	197	1 901	342	514	365	680	Kwangju-gun
815	294	129	128	264	1 907	182	262	424	1 039	Yonchon-gun
2 443	1 414	454	281	294	4 386	915	1 133	1 080	1 258	Pochon-gun
617	197	159	108	153	1 754	264	381	417	692	Kapyong-gun
1 148	325	280	178	365	3 215	349	774	643	1 449	Yangpyong-gun
1 880	856	400	231	393	4 263	747	785	903	1 828	Ichon-gun
2 237	1 514	303	189	231	3 914	1 073	905	670	1 266	Yongin-gun
3 921	2 564	587	246	524	5 074	920	942	752	2 460	Ansong-gun
2 035	1 163	381	142	349	2 901	596	585	467	1 253	Kimpo-gun
13 004	4 368	2 489	1 544	4 603	28 116	2 494	3 646	4 370	17 606	Kangwon-do
1 133	319	243	129	442	2 437	149	235	292	1 761	Chunchon-shi
1 586	931	274	114	267	2 889	548	579	510	1 252	Wonju-shi
1 040	355	268	82	335	1 815	179	238	224	1 174	Kangrung-shi
315	151	103	10	51	392	69	108	41	174	Tonghae-shi
128	34	20	26	48	210	8	17	48	137	Taebaek-shi
146	90	18	10	28	212	38	48	25	101	Sokcho-shi
874	355	173	115	231	1 154	145	170	181	658	Samchok-shi
1 301	243	211	159	688	3 483	196	342	481	2 464	Hongchon-gun
825	152	132	77	464	2 476	123	202	281	1 870	Hongsong-gun
792	363	112	93	224	1 389	155	153	183	898	Yungwol-gun
891	245	130	113	403	2 396	109	181	314	1 792	Pyongchang-gun
575	81	70	68	356	1 273	37	110	148	978	Chongson-gun
869	170	181	255	243	2 409	233	404	748	1 024	Chorwon-gun
429	172	77	29	151	1 012	108	117	97	690	Hwachon-gun
400	99	77	44	180	1 152	61	130	193	768	Yanggu-gun
528	134	147	69	178	1 357	111	222	276	748	Inje-gun
619	227	140	76	176	1 108	108	196	196	608	Kosong-gun
553	247	113	75	118	952	117	194	132	509	Yangyang-gun
12 366	4 766	2 325	1 321	3 954	28 039	2 917	4 307	4 022	16 793	Chungchongbuk-do
597	241	129	51	176	1 251	179	193	153	726	Chongju-shi
311	130	70	24	87	512	94	85	48	285	Sangdang-gu
286	111	59	27	89	739	85	108	105	441	Hungdok-gu
1 559	524	303	143	589	3 938	328	503	503	2 604	Chungju-shi
981	239	200	113	429	2 411	185	334	284	1 608	Chechon-shi
2 349	1 146	463	227	513	4 572	617	875	566	2 514	Changwon-gun
664	192	98	84	290	1 934	145	254	271	1 264	Pon-gun
1 169	581	224	123	241	2 157	256	397	413	1 091	Okchon-gun
1 556	514	262	164	616	2 657	201	281	345	1 830	Yangdong-gun

2 - 8 연령 별 농 업 중

Farm Household Population by Age

단위 : 인

연령	구분	합 계					15 - 19세 15-19 Years Old				
		계 Total	1개월 미만 Less than 1 Month	1 - 3	3 - 6	6개월 이상 6 Months and More	계 Total	1개월 미만 Less than 1 Month	1 - 3	3 - 6	6개월 이상 6 Months and More
전국	전산	13 659	2 118	3 543	3 656	4 342	74	64	5	5	-
	읍	18 351	1 351	2 488	5 146	9 366	94	64	10	7	13
	면	19 918	1 630	2 127	2 493	13 668	206	169	22	1	14
	읍	9 410	484	706	1 182	7 038	51	33	4	4	10
	면	4 599	433	772	785	2 609	48	48	-	-	-
총	전	429 971	44 301	51 070	69 225	265 375	12 437	10 888	1 066	138	345
전라북도	전주	30 245	4 442	3 458	3 732	18 613	1 167	1 009	124	11	23
	부	32 226	4 121	4 242	5 832	18 031	1 229	1 107	87	12	23
	면	25 632	1 839	3 642	4 679	15 472	299	215	58	10	16
	면	30 353	5 247	4 465	5 347	15 294	913	870	25	5	13
	면	34 426	2 052	2 938	3 733	25 703	398	258	75	14	51
	면	21 357	1 786	2 946	3 531	13 094	201	138	34	9	20
	면	16 922	1 950	3 283	4 705	6 984	236	214	14	3	5
	면	35 626	3 060	4 962	6 162	21 442	683	603	53	10	17
	면	31 550	2 368	4 213	8 671	16 298	221	151	31	13	26
	면	27 093	4 777	3 818	4 733	13 765	2 226	2 008	187	12	19
	면	17 733	939	1 034	1 425	14 335	262	166	65	5	26
	면	29 557	1 837	2 905	2 893	21 922	573	374	153	7	39
	면	34 308	5 211	2 510	3 784	22 803	2 175	2 080	69	5	21
	면	21 664	757	1 877	3 987	15 043	174	103	42	8	21
	면	39 917	3 749	4 615	5 784	25 769	1 626	1 540	47	14	25
면	1 362	166	162	227	807	54	52	2	-	-	
전	전	347 993	52 184	35 895	63 084	196 830	17 189	16 085	787	119	198
전라남도	전주	14 556	4 020	1 656	1 797	7 083	1 037	1 008	23	2	4
	부	4 811	846	764	639	2 562	153	139	9	2	3
	면	9 745	3 174	892	1 158	4 521	884	869	14	-	1
	면	25 821	7 750	4 330	7 279	6 462	1 727	1 682	28	13	4
	면	46 676	14 427	7 246	13 359	11 644	4 874	4 765	92	10	7
	면	37 374	4 535	3 161	5 359	24 319	1 916	1 716	168	10	22
	면	29 900	3 339	2 825	5 047	18 689	1 322	1 234	54	11	23
	면	35 630	3 161	3 837	6 481	22 151	726	595	85	14	32
	면	28 357	5 047	3 158	5 338	14 814	1 313	1 264	32	8	9
	면	16 229	1 285	944	1 747	12 253	648	567	48	11	22
	면	11 642	597	896	1 077	9 072	136	104	23	1	8
	면	13 068	1 723	1 009	1 414	8 922	959	866	82	1	10
	면	16 058	1 032	1 184	2 375	11 467	299	276	18	1	4
	면	16 824	1 490	997	3 055	11 282	671	628	29	9	5
	면	30 972	1 859	1 879	3 486	23 748	812	698	64	15	35
면	24 886	1 919	2 773	5 270	14 924	749	682	41	13	13	
전	전	537 609	50 293	56 169	94 173	336 974	18 635	15 491	2 253	216	675
전라남도	목	2 525	383	249	381	1 512	109	102	3	-	4
	부	2 527	727	444	427	929	165	164	1	-	-
	면	34 110	3 738	4 135	4 640	21 597	826	690	97	9	30
	면	40 290	4 999	4 689	10 212	20 390	1 805	1 566	209	8	22
	면	6 286	1 784	841	999	2 662	498	490	7	-	1
	면	17 551	2 649	3 929	5 042	5 931	605	492	101	5	7
	면	24 033	3 941	2 843	2 978	14 271	1 056	961	74	5	16
	면	19 757	3 138	1 125	1 541	13 953	1 544	1 453	68	8	15
	면	13 402	1 706	955	1 635	9 106	732	652	56	3	21
	면	21 896	1 618	2 907	4 103	13 268	501	413	61	14	13
	면	40 719	2 484	3 853	7 811	26 571	774	689	66	6	13
	면	24 287	1 656	1 692	3 459	17 480	650	572	48	9	21
	면	22 794	2 213	2 254	3 673	14 654	923	797	103	6	17
	면	21 419	1 620	2 157	5 170	12 472	793	685	90	8	10
	면	19 072	1 119	1 817	2 667	13 469	392	321	50	5	16
	면	37 317	2 368	2 349	5 763	26 837	836	713	46	20	57
	면	25 853	2 031	2 678	5 454	15 690	691	613	34	7	37
	면	30 779	2 992	2 445	3 004	22 338	2 126	1 467	593	13	53
	면	20 275	1 215	1 751	3 436	13 873	433	347	63	6	17
	면	23 675	1 706	1 878	5 346	14 745	763	583	138	16	26
	면	19 275	1 551	1 514	2 308	13 902	454	327	82	10	35
	면	22 525	1 834	6 888	9 643	4 160	702	634	50	16	2

사 기간 별 농 가 인 구 (2 - 1)

and Period of Engagement in Farming

Unit : Person

20 - 29					30 - 39					Administrative Districts
계 Total	1개월 미만 Less than 1 Month	1 - 3	3 - 6	6개월 이상 6 Months and More	계 Total	1개월 미만 Less than 1 Month	1 - 3	3 - 6	6개월 이상 6 Months and More	
756	404	162	87	103	1 913	354	492	362	705	Chinchon-gun
872	292	139	142	299	2 395	213	298	525	1 359	Koesan-gun
1 134	404	193	127	410	3 035	271	420	364	1 980	Umsong-gun
505	143	94	37	231	1 146	101	117	141	787	Tanyang-gun
224	86	58	23	57	630	67	143	95	325	Chungpyong-chulchangso
30 368	12 385	5 425	3 192	9 366	54 973	5 348	7 668	8 653	33 304	Chungchongnam-do
3 103	1 596	541	222	744	4 402	612	559	472	2 759	Chonan-shi
2 438	1 125	485	231	597	4 353	464	669	745	2 475	Kongju-shi
1 758	590	429	224	515	3 096	273	567	563	1 693	Poryong-shi
2 614	1 555	425	207	427	4 267	753	749	710	2 055	Asan-shi
2 152	542	361	223	1 026	4 558	351	496	542	3 169	Sosan-shi
1 309	546	238	147	378	2 587	290	505	402	1 390	Kumsan-gun
1 004	515	196	114	179	2 005	292	400	470	843	Yonggi-gun
2 180	768	410	267	735	4 466	396	635	736	2 699	Nonsan-gun
1 442	346	247	287	562	4 306	336	539	1 072	2 359	Puyo-gun
2 337	1 345	483	195	314	2 706	328	487	522	1 369	Sochon-gun
982	211	139	97	535	1 972	126	140	200	1 506	Chongyang-gun
1 892	505	330	210	847	3 755	247	467	459	2 582	Hongsong-gun
2 786	1 389	319	219	859	4 350	379	432	476	3 063	Yesan-gun
1 225	200	214	200	611	2 718	127	271	565	1 755	Tae'an-gun
3 041	1 100	583	345	1 013	5 273	353	737	685	3 498	Tangjin-gun
105	52	25	4	24	159	21	15	34	89	Kyeryong-chulchangso
33 823	19 896	4 280	2 842	6 805	37 744	4 833	4 584	6 274	22 053	Chollabuk-do
2 567	1 985	227	112	243	1 695	449	290	209	747	Chonju-shi
604	416	94	39	55	522	97	123	71	231	Wansan-gu
1 963	1 569	133	73	188	1 173	352	167	138	516	Tokchin-gu
4 660	3 856	444	217	143	2 772	878	607	650	637	Kunsan-shi
7 633	5 982	712	534	405	5 110	1 097	847	1 401	1 765	Iksan-shi
3 131	1 544	390	261	936	3 716	329	299	464	2 624	Chongup-shi
2 164	927	347	245	645	3 060	281	366	484	1 929	Namwon-shi
2 817	1 120	569	324	804	4 101	360	422	661	2 658	Kimje-shi
3 416	2 178	469	211	558	3 520	588	516	553	1 863	Wanju-gun
803	238	98	103	364	1 636	103	116	177	1 240	Chinan-gun
519	115	87	52	265	1 389	103	156	154	976	Muju-gun
778	312	133	67	266	1 462	118	132	153	1 059	Changsu-gun
805	279	123	84	319	1 669	118	152	214	1 185	Imshil-gun
914	320	137	158	299	1 552	94	108	285	1 065	Sunchang-gun
1 967	497	280	225	965	3 282	135	236	352	2 559	Kochang-gun
1 649	543	264	249	593	2 780	180	337	517	1 746	Puan-gun
39 944	16 443	6 884	4 351	12 266	54 885	4 956	7 278	9 498	33 153	Chollanam-do
345	192	70	34	49	321	52	48	68	153	Mokpo-shi
419	326	74	9	10	301	130	81	30	60	Yosu-shi
3 106	1 517	710	245	634	3 563	476	665	461	1 961	Sunchon-shi
3 656	1 868	507	465	816	4 498	467	524	1 044	2 463	Naju-shi
1 012	795	107	35	75	777	236	161	122	258	Yochon-shi
1 860	1 121	441	171	127	1 784	340	553	390	501	Kwangyang-shi
2 886	1 859	378	129	520	2 454	395	322	261	1 476	Tamyang-gun
1 541	837	189	90	425	1 783	219	161	134	1 269	Koksong-gun
1 121	440	195	109	377	1 352	137	132	140	943	Kuryo-gun
1 413	557	343	202	311	2 008	166	431	478	933	Yochon-gun
1 906	718	372	250	566	3 531	220	568	687	2 056	Kohung-gun
1 269	438	164	140	527	2 260	149	204	359	1 548	Posong-gun
1 728	749	379	157	443	1 909	175	257	280	1 197	Hwasun-gun
934	258	162	177	337	2 152	132	229	539	1 252	Changhung-gun
839	225	186	93	335	1 854	117	233	243	1 261	Kangjin-gun
2 502	653	288	314	1 247	4 292	217	323	673	3 079	Haenam-gun
1 585	554	233	220	578	3 003	208	352	586	1 857	Yongam-gun
2 634	847	564	217	1 006	3 445	181	261	388	2 615	Muan-gun
1 093	330	147	128	488	1 932	111	195	275	1 351	Hampyong-gun
1 618	525	252	320	521	2 439	180	224	612	1 423	Yonggwang-gun
1 173	422	188	109	454	1 829	172	178	222	1 257	Changsong-gun
944	275	319	267	83	2 122	173	795	852	302	Wando-gun

사 기간 별 농가 인구 (2-1)

and Period of Engagement in Farming

Unit : Person

20 - 29					30 - 39					Administrative Districts
계 Total	1개월 미만 Less than 1 Month	1 - 3	3 - 6	6개월 이상 6 Months and More	계 Total	1개월 미만 Less than 1 Month	1 - 3	3 - 6	6개월 이상 6 Months and More	
954	239	124	112	479	1 859	120	148	225	1 366	Chindo-gun
3 406	698	492	358	1 858	3 417	183	233	429	2 572	Shinangun
31 249	11 976	5 454	2 620	11 199	59 927	5 213	7 334	6 261	41 119	Kyongsangbuk-do
1 835	750	413	224	448	3 230	430	711	584	1 505	Pohang-shi
760	379	205	89	87	1 357	241	399	264	453	Nam-gu
1 075	371	208	135	361	1 873	189	312	320	1 052	Puk-gu
2 991	1 438	612	238	703	4 143	538	634	550	2 421	Kyongju-shi
2 098	729	423	200	746	4 416	388	530	616	2 882	Kimchon-shi
2 020	680	338	146	856	3 835	189	316	309	3 021	Andong-shi
1 572	844	309	69	350	2 751	485	478	281	1 507	Kumi-shi
1 403	416	215	138	634	3 100	176	263	270	2 391	Yongju-shi
1 796	644	285	163	704	3 193	290	348	310	2 245	Yongchon-shi
2 620	885	336	219	1 180	5 702	407	631	563	4 101	Sangju-shi
1 287	504	324	93	366	2 357	278	624	329	1 126	Mungyeong-shi
1 651	825	306	110	410	2 831	346	486	284	1 715	Kyongsan-shi
913	471	156	61	225	1 583	143	146	125	1 169	Kunwi-gun
1 247	351	181	162	553	3 845	208	270	422	2 945	Uisong-gun
536	134	61	44	297	1 442	26	104	86	1 226	Chongsong-gun
501	85	70	36	310	1 049	55	54	38	902	Yongyang-gun
752	332	158	69	193	1 306	144	199	192	771	Yongdok-gun
1 186	467	242	118	359	2 155	167	244	229	1 515	Chongdo-gun
923	419	93	67	344	1 593	138	146	122	1 187	Koryong-gun
1 730	404	156	78	1 092	3 601	91	161	94	3 255	Songju-gun
1 413	807	327	94	185	1 704	336	363	171	834	Chilgok-gun
1 098	345	159	119	475	2 621	193	272	301	1 855	Yechon-gun
975	212	107	91	565	2 173	71	102	152	1 848	Ponghwa-gun
586	220	155	74	137	1 086	108	242	207	529	Ulchin-gun
116	14	28	7	67	211	6	10	26	169	Ullung-gun
31 282	16 385	5 778	3 045	6 074	45 598	6 396	8 662	8 574	21 966	Kyongsangnam-do
1 558	885	347	90	236	2 013	285	472	288	968	Changwon-shi
2 809	1 733	545	202	329	2 877	596	581	516	1 184	Ulsan-shi
166	106	31	12	17	208	52	36	34	86	Chung-gu
138	87	31	13	7	105	22	21	28	34	Nam-gu
23	8	7	5	3	54	5	12	12	25	Tong-gu
2 482	1 532	476	172	302	2 510	517	512	442	1 039	Ulju-gu
1 175	830	209	55	81	1 220	252	356	227	385	Masan-shi
921	632	179	43	67	946	177	296	189	284	Happo-gu
254	198	30	12	14	274	75	60	38	101	Hoewon-gu
2 772	1 341	450	237	744	4 044	387	439	458	2 760	Chinju-shi
190	111	51	12	16	276	70	84	59	63	Chinhae-shi
963	546	250	92	75	1 490	339	568	350	233	Tongyeong-shi
1 301	639	251	155	256	2 149	321	409	424	995	Sachon-shi
2 649	1 569	454	169	457	3 674	617	659	465	1 933	Kimhae-shi
2 189	1 118	253	229	589	3 739	328	373	703	2 335	Miryang-shi
1 220	683	340	112	85	1 969	473	723	422	351	Koje-shi
1 206	604	200	102	300	1 376	186	169	254	767	Uiryong-gun
1 217	514	155	116	432	2 194	226	246	198	1 524	Haman-gun
1 533	755	268	162	348	2 546	244	359	453	1 490	Changnyong-gun
921	595	165	60	101	1 328	362	395	207	364	Yangsan-gun
1 328	596	271	160	301	2 014	201	344	418	1 051	Kosong-gun
1 238	455	297	188	298	2 158	233	508	568	849	Namhae-gun
1 210	473	359	263	115	2 382	321	712	796	553	Hadong-gun
1 891	1 296	266	188	141	1 795	238	346	613	598	Sanchong-gun
1 210	595	144	140	311	1 813	182	242	248	1 871	Namyang-gun
1 313	541	301	189	282	2 135	282	400	507	946	Kochang-gun
1 389	506	182	124	577	2 406	253	277	330	1 546	Hapchon-gun
14 912	9 387	2 194	843	2 488	14 288	2 182	2 038	2 163	7 905	Cheju-do
2 193	1 378	523	123	169	2 184	400	624	455	705	Cheju-shi
3 718	2 269	563	131	755	3 536	496	542	321	2 177	Sogwipo-shi
3 408	2 350	364	155	539	3 359	635	318	418	1 988	Pukcheju-gun
5 593	3 390	744	434	1 025	5 209	651	554	969	3 035	Namjeju-gun

2-8 연령별농업종
Farm Household Population by Age

단위: 인

영향구분	40 - 49					50 - 59				
	계 Total	1개월 미만 Less than 1 Month	1 - 3	3 - 6	6개월 이상 6 Months and More	계 Total	1개월 미만 Less than 1 Month	1 - 3	3 - 6	6개월 이상 6 Months and More
전국	567 997	33 626	78 489	97 460	358 422	852 234	32 131	94 465	153 429	572 209
경기지역별										
경지없는농가	11 570	788	1 471	1 483	7 828	9 552	625	1 269	1 365	6 293
0.1ha미만	5 092	676	1 393	921	2 102	5 056	645	1 616	1 114	2 481
0.1-0.2	29 278	4 984	10 437	6 321	7 536	38 084	4 496	12 837	9 141	12 410
0.2-0.3	29 122	3 878	9 259	6 637	9 348	40 125	3 616	10 435	9 873	16 201
0.3-0.5	46 073	6 746	16 270	15 126	27 931	98 567	6 093	18 979	23 665	49 830
0.5-0.7	60 691	4 505	11 094	12 806	32 286	98 773	4 422	13 787	21 702	58 862
0.7-1.0	81 941	4 632	10 668	15 203	51 438	141 119	4 546	13 892	26 648	96 033
1.0-1.5	103 133	3 765	9 077	16 013	74 278	177 516	3 997	11 831	28 096	133 592
1.5-2.0	70 344	1 762	4 140	9 380	55 062	110 103	1 909	5 228	14 859	88 107
2.0-2.5	40 959	815	1 967	5 059	33 118	58 146	753	2 495	7 457	47 441
2.5-3.0	25 392	416	1 050	3 063	20 863	30 462	443	1 210	3 847	24 962
3.0-5.0	34 139	528	1 323	4 136	28 152	35 471	475	1 360	4 585	29 051
5.0ha이상	10 263	131	340	1 312	8 480	8 460	111	326	1 077	6 946
영농형태별										
논과채특작양기	275 620	20 279	46 178	56 226	152 937	479 962	20 396	59 498	97 598	302 470
밭작물채작양기	63 600	2 594	6 712	8 943	45 349	85 279	2 159	6 590	11 805	64 725
특작양기	102 397	4 561	10 456	13 007	74 373	135 587	4 050	11 650	18 664	101 223
전작양기	19 835	591	1 498	2 266	15 480	29 298	602	1 776	3 322	23 598
전작양기	5 883	191	482	639	4 571	4 212	140	340	511	3 221
양양기	19 719	1 703	4 444	4 422	9 150	32 376	1 622	5 691	7 379	17 684
양양기	78 861	3 476	8 172	11 549	55 664	82 968	2 926	8 352	13 605	58 085
양양기	210	5	32	30	143	327	10	33	56	228
양양기	1 872	224	515	378	755	2 225	226	535	489	975
시도별										
서울	1 507	120	169	104	1 114	1 729	97	168	170	1 294
부산	4 713	142	542	654	3 375	5 206	82	472	676	3 976
대구	5 704	367	936	1 053	3 348	8 005	315	1 021	1 540	5 129
인천	7 222	456	1 138	1 196	4 432	10 132	451	1 309	1 559	6 813
대전	4 345	325	468	530	3 022	6 827	259	550	816	5 202
충청	3 157	297	743	565	1 552	4 596	251	836	889	2 620
경상	70 141	8 083	15 221	14 675	32 162	89 146	7 552	17 639	22 257	41 698
강원	31 075	1 477	3 688	5 052	20 858	48 979	1 635	4 674	7 830	34 840
충청	36 648	2 457	4 989	5 501	23 701	55 761	2 453	5 882	8 585	38 841
경상	77 598	4 031	9 889	12 867	50 811	108 882	3 756	10 669	17 701	76 756
강원	56 566	2 615	6 095	10 554	37 302	86 663	2 529	7 547	16 517	60 070
충청	85 769	3 243	9 764	16 059	56 703	147 391	3 091	12 162	27 087	105 051
경상	95 968	4 290	10 643	10 601	70 434	147 423	4 249	12 869	16 888	113 417
강원	71 226	4 830	12 457	15 708	38 231	110 297	4 807	17 208	28 111	60 171
충청	16 358	893	1 747	2 341	11 377	21 197	604	1 459	2 803	16 331
서울	1 507	120	169	104	1 114	1 729	97	168	170	1 294
부산	1	-	1	-	-	4	-	-	-	4
대구	-	-	-	-	-	2	-	1	-	1
인천	67	2	9	8	48	81	3	13	8	57
대전	11	2	3	-	6	15	1	1	-	13
충청	9	1	-	-	8	15	1	1	-	13
경상	40	1	3	6	30	50	1	2	8	39
강원	39	10	16	5	8	54	8	15	6	25
충청	31	2	5	9	15	61	2	5	14	40
경상	319	55	89	61	114	443	46	69	89	239
강원	32	1	3	3	25	69	4	8	10	47
충청	2	-	-	-	2	-	-	-	-	-
경상	-	-	-	-	-	1	-	-	-	1
강원	470	11	24	5	430	391	3	19	18	351
충청	259	18	4	4	233	280	18	15	11	236
경상	34	-	5	1	28	47	-	3	2	42
강원	193	17	7	2	167	216	10	16	4	186

사 기간 별 능 가 인 구 (2 - 2)

and Period of Engagement in Farming

Unit : Person

60 - 69					70세 이상 70 Years Old and Above					Administrative Districts
계 Total	1개월 미만 Less than 1 Month	1 - 3	3 - 6	6개월 이상 6 Months and More	계 Total	1개월 미만 Less than 1 Month	1 - 3	3 - 6	6개월 이상 6 Months and More	
769 782	24 898	84 371	155 767	504 746	340 873	36 720	60 537	71 526	172 090	
By Size of Cropland										
5 940	382	838	963	3 757	2 624	287	548	447	1 342	Without Cropland
6 509	428	1 646	1 527	2 908	4 520	325	1 376	1 099	1 720	Less than 0.1ha
45 408	2 915	11 716	12 378	18 399	31 856	2 058	9 103	8 701	11 994	0.1 - 0.2
46 952	2 394	9 598	12 620	22 340	28 653	1 876	6 490	7 704	12 583	0.2 - 0.3
111 926	4 355	16 774	27 578	63 219	59 231	4 119	10 698	14 621	29 793	0.3 - 0.5
108 402	3 147	11 939	24 199	69 117	48 733	3 853	7 388	11 066	26 426	0.5 - 0.7
141 265	3 458	11 947	27 503	98 357	54 154	5 408	7 623	10 749	30 374	0.7 - 1.0
149 360	3 417	9 694	25 245	111 004	51 582	7 155	7 266	8 633	28 528	1.0 - 1.5
76 581	1 818	4 724	11 857	58 182	26 979	4 806	4 330	3 914	13 929	1.5 - 2.0
35 236	953	2 245	5 255	26 783	13 569	2 718	2 271	1 913	6 667	2.0 - 2.5
17 662	599	1 210	2 710	13 143	7 503	1 623	1 310	1 089	3 481	2.5 - 3.0
19 613	795	1 594	3 135	14 089	9 116	1 969	1 733	1 263	4 151	3.0 - 5.0
4 928	237	446	797	3 448	2 353	523	401	327	1 102	5.0ha and More
By Type of Farming										
461 097	15 241	52 136	100 202	293 518	196 465	20 551	34 750	42 766	98 398	Paddy
68 400	1 664	5 362	10 983	50 391	29 483	3 427	4 559	5 285	16 212	Fruits
116 590	3 410	11 606	20 388	81 186	54 778	5 829	9 871	11 022	28 056	Vegetables
21 202	510	1 561	3 018	16 113	9 750	1 230	1 700	1 756	5 064	Oil and Cash
2 575	147	284	446	1 698	1 238	219	224	234	561	Flowering Plants
35 432	1 140	5 595	8 418	20 279	21 172	1 307	4 152	5 183	10 530	Upland Field Crops
62 107	2 653	7 319	11 772	40 363	26 675	4 039	4 935	5 012	12 689	Livestock
322	4	36	71	211	133	9	23	28	73	Sericulture
2 057	129	472	469	987	1 179	109	323	240	507	Etc.
By Shi & Do										
1 002	51	58	76	817	403	39	41	36	287	Seoul-tukpyolshi
4 227	79	336	564	3 248	1 808	107	191	228	1 282	Pusan-kwangyok-shi
6 667	275	837	1 427	4 128	2 685	331	460	629	1 265	Taegu-kwangyok-shi
8 099	302	964	1 393	5 440	4 289	315	844	795	2 335	Inchon-kwangyok-shi
6 468	193	313	846	5 116	2 793	354	201	526	1 712	Kwangju-kwangyok-shi
4 207	181	579	887	2 560	1 984	242	331	428	983	Taejon-kwangyok-shi
72 832	5 661	15 066	20 644	31 461	32 803	5 994	9 102	7 796	9 911	Kyonggi-do
39 315	1 252	3 230	6 435	28 398	19 104	1 921	2 605	3 323	11 255	Kangwon-do
52 490	1 532	5 080	9 165	36 713	23 960	2 157	4 183	4 547	13 073	Chungchongbuk-do
102 672	3 196	9 487	18 242	71 747	43 041	4 697	6 866	8 432	23 046	Chungchongnam-do
82 283	2 153	7 257	18 651	54 222	33 725	4 073	5 345	8 127	16 180	Chollabuk-do
132 773	2 173	9 985	25 350	95 265	58 212	4 896	7 843	11 612	33 861	Chollanam-do
135 897	3 323	11 802	19 202	101 570	65 840	6 094	10 178	11 973	37 595	Kyongsangbuk-do
105 884	4 280	18 473	30 882	52 249	44 259	5 203	11 656	12 102	15 298	Kyongsangnam-do
14 966	247	904	2 003	11 812	5 967	297	691	972	4 007	Cheju-do
1 002	51	58	76	817	403	39	41	36	287	Seoul-tukpyolshi
1	-	-	-	1	-	-	-	-	-	Songdong-gu
-	-	-	-	-	-	-	-	-	-	Kwangjin-gu
36	2	2	-	32	23	1	5	5	12	Chungnam-gu
23	1	-	1	21	16	1	1	2	12	Tobong-gu
4	-	-	-	4	6	-	-	-	6	Nowon-gu
26	-	1	3	22	8	-	2	-	6	Unpyong-gu
39	5	10	5	19	10	-	2	2	6	Mapo-gu
30	1	2	4	23	15	3	-	2	10	Yangchon-gu
304	26	25	47	206	142	14	18	16	94	Kangso-gu
42	-	2	4	36	14	1	-	-	13	Kuro-gu
2	-	-	-	2	2	-	-	-	2	Yongdungpo-gu
-	-	-	-	-	-	-	-	-	-	Kwanak-gu
216	5	7	7	197	80	10	4	6	60	Socho-gu
135	8	3	2	122	38	2	3	-	33	Kangnam-gu
21	-	-	-	21	8	1	2	-	5	Songpa-gu
123	3	6	3	111	41	6	4	3	28	Kangdong-gu

2-8 연령별 농업종
Farm Household Population by Age

단위 : 인

행정구	40 - 49					50 - 59				
	계	1개월 미만	1 - 3	3 - 6	6개월 이상	계	1개월 미만	1 - 3	3 - 6	6개월 이상
	Total	Less than 1 Month	1 - 3	3 - 6	6 Months and More	Total	Less than 1 Month	1 - 3	3 - 6	6 Months and More
부산광역시	4 713	142	542	654	3 375	5 206	82	472	676	3 976
중서동	5	1	1	3	-	3	-	-	1	2
영양동	21	1	4	4	12	23	-	2	1	20
부동	-	-	-	-	-	2	-	-	-	2
산도	17	-	3	7	7	20	-	1	4	15
남부동	1	-	-	-	1	2	-	-	-	2
남대	11	1	2	-	8	13	1	1	1	10
해운대	48	-	1	5	42	66	1	1	7	57
해운대	177	15	25	16	121	155	7	10	17	121
해운대	113	7	15	30	61	103	6	10	31	56
해운대	28	1	7	2	18	62	-	4	7	51
해운대	293	6	38	27	222	299	3	24	18	254
강서동	2 664	64	244	323	2 033	2 763	35	209	300	2 219
수상동	1	-	1	-	-	4	1	1	1	1
수상동	65	3	11	6	45	72	-	7	12	53
수상동	1 269	43	190	231	805	1 619	28	202	276	1 113
대구광역시	5 704	367	936	1 053	3 348	8 005	315	1 021	1 540	5 129
동서남북수달동	1 398	70	233	278	817	1 848	65	244	370	1 169
동서남북수달동	41	4	7	21	9	79	6	12	28	33
동서남북수달동	11	-	6	4	1	24	1	7	4	12
동서남북수달동	614	29	80	84	421	700	14	68	78	540
동서남북수달동	583	99	179	136	169	706	74	171	162	299
동서남북수달동	198	15	25	23	135	302	5	20	45	232
동서남북수달동	2 859	150	406	507	1 796	4 346	150	499	853	2 844
인천광역시	7 222	456	1 138	1 196	4 432	10 132	451	1 309	1 559	6 813
중동남부연남부계서강동	537	19	49	86	383	750	20	59	103	568
중동남부연남부계서강동	15	3	7	3	2	8	-	6	2	-
중동남부연남부계서강동	71	1	24	25	21	94	4	25	32	33
중동남부연남부계서강동	70	7	7	17	39	98	1	7	14	76
중동남부연남부계서강동	446	30	88	92	236	570	23	70	100	377
중동남부연남부계서강동	142	9	25	29	79	190	9	27	27	127
중동남부연남부계서강동	489	20	62	73	334	544	14	38	57	435
중동남부연남부계서강동	541	44	78	85	334	766	50	113	119	484
중동남부연남부계서강동	4 211	280	627	630	2 674	6 055	285	740	898	4 132
중동남부연남부계서강동	700	43	171	156	330	1 057	45	224	207	581
광주광역시	4 345	325	468	530	3 022	6 827	259	550	816	5 202
동서남북광산	93	25	6	14	48	166	23	4	14	125
동서남북광산	439	36	72	49	282	639	17	58	56	508
동서남북광산	741	53	65	83	540	1 127	51	66	144	866
동서남북광산	844	87	124	125	508	1 193	52	131	141	869
동서남북광산	2 228	124	201	259	1 644	3 702	116	291	461	2 834
대전광역시	3 157	297	743	565	1 552	4 596	251	836	889	2 620
동충서유대	646	71	168	166	241	969	77	173	267	452
동충서유대	271	39	70	63	99	407	32	104	120	151
동충서유대	590	42	119	125	304	901	41	144	198	518
동충서유대	1 260	98	205	155	802	1 751	67	197	220	1 267
동충서유대	390	47	181	56	106	568	34	218	84	232
경기도	70 141	8 083	15 221	14 675	32 162	89 146	7 552	17 639	22 257	41 698
수원시	1 269	195	402	251	421	1 477	198	381	347	551
수원시	302	33	128	68	73	362	33	118	103	108
수원시	669	113	184	129	243	774	119	198	164	293
수원시	298	49	90	54	105	341	46	65	80	150
수원시	683	95	179	172	237	754	105	180	217	252
수원시	333	35	66	82	150	313	32	46	81	154

사 기간 별 농 가 인 구 (2 - 2)

and Period of Engagement in Farming

Unit : Person

60 - 69					70세 이상 70 Years Old and Above					Administrative Districts
계 Total	1개월 미만 Less than 1 Month	1 - 3	3 - 6	6개월 이상 6 Months and More	계 Total	1개월 미만 Less than 1 Month	1 - 3	3 - 6	6개월 이상 6 Months and More	
4 227	79	336	564	3 248	1 808	107	191	228	1 282	Pusan-kwangyok-shi
1	-	-	1	-	-	-	-	-	-	Chung-gu
21	-	2	1	18	19	-	1	5	13	So-gu
6	-	-	3	3	1	-	-	-	1	Tong-gu
22	-	1	1	20	3	-	-	1	2	Yongdo-gu
3	-	1	-	2	-	-	-	-	-	Pusanjin-gu
3	-	-	1	2	-	-	-	-	-	Tongnae-gu
35	-	1	4	30	5	1	1	-	3	Nam-gu
99	5	9	7	78	29	5	3	4	17	Puk-gu
98	4	4	26	64	56	4	5	14	33	Haeundae-gu
37	1	1	-	35	13	1	3	-	9	Saha-gu
205	6	14	18	167	70	5	6	7	52	kumjong-gu
2 174	39	159	242	1 734	853	52	77	87	637	Kangso-gu
5	-	4	1	-	-	-	-	-	-	Suyong-gu
35	-	1	3	31	2	-	-	-	2	Sasang-gu
1 483	24	139	256	1 064	757	39	95	110	513	Kijang-gun
6 667	275	837	1 427	4 128	2 685	331	460	629	1 265	Taegu-kwangyok-shi
1 406	47	224	306	829	613	64	130	118	301	Tong-gu
38	1	4	12	21	9	2	-	5	2	So-gu
15	-	6	1	8	-	-	-	-	-	Nam-gu
601	29	57	82	433	218	35	32	32	119	Puk-gu
507	67	96	108	236	241	72	29	51	89	Susong-gu
240	5	5	41	189	116	2	12	25	77	Talsong-gu
3 860	126	445	877	2 412	1 488	156	257	398	677	Talsong-gun
8 099	302	964	1 393	5 440	4 289	315	844	795	2 335	Inchon-kwangyok-shi
620	10	56	108	446	272	9	48	83	132	Chung-gu
6	-	1	3	2	2	-	-	1	1	Tong-gu
71	1	6	23	41	32	2	4	8	18	Nam-gu
78	1	2	7	68	31	1	-	1	29	Yonsu-gu
396	17	38	74	267	244	22	32	46	144	Namdong-gu
153	4	12	28	109	57	2	9	6	40	Bupyong-gu
388	5	23	68	292	163	5	17	25	116	Kyeyang-gu
524	41	66	69	348	230	31	39	35	125	So-gu
4 671	205	566	712	3 188	2 530	204	531	384	1 411	Kanghwa-gun
1 192	18	194	301	679	728	39	164	206	319	Ongjin-gun
6 468	193	313	846	5 116	2 793	354	201	526	1 712	Kwangju-kwangyok-shi
151	8	3	10	130	73	11	-	5	57	Tong-gu
609	12	17	48	532	238	18	14	32	174	So-gu
946	65	50	120	711	349	114	30	50	155	Nam-gu
1 118	34	55	109	920	516	56	48	67	345	Puk-gu
3 644	74	188	559	2 823	1 617	155	109	372	981	Kwangsan-gu
4 207	181	579	887	2 560	1 984	242	331	428	983	Taejon-kwangyok-shi
844	57	154	255	378	349	52	89	107	101	Tong-gu
394	13	79	133	169	154	15	35	54	50	Chung-gu
741	19	84	193	445	437	39	62	133	203	So-gu
1 736	63	154	238	1 281	829	87	109	111	522	Yusong-gu
492	29	108	68	287	215	49	36	23	107	Taedok-gu
72 832	5 661	15 066	20 644	31 461	32 803	5 994	9 102	7 796	9 911	Kyonggi-do
1 054	122	277	288	367	546	89	123	139	195	Suwon-shi
251	23	69	81	78	129	19	27	43	40	Changan-gu
570	76	167	144	183	312	56	79	79	98	Kuonson-gu
233	23	41	63	106	105	14	17	17	57	Paldal-gu
596	86	172	188	150	261	68	73	60	60	Songnam-shi
220	23	50	66	81	109	36	22	21	30	Sujong-gu

2-8 연령 별 농업 종

Farm Household Population by Age

단위 : 인

연령구분		40 - 49					50 - 59					
		계 Total	1개월 미만 Less than 1 Month	1 - 3	3 - 6	6개월 이상 6 Months and More	계 Total	1개월 미만 Less than 1 Month	1 - 3	3 - 6	6개월 이상 6 Months and More	
부	읍면	구	68	11	17	12	28	91	15	13	15	48
		시	282	49	96	78	59	350	58	121	121	50
		시	398	75	94	93	136	556	58	115	180	203
		구	126	8	14	31	73	197	9	19	45	124
		구	39	3	4	11	21	75	4	8	21	42
		시	87	5	10	20	52	122	5	11	24	82
		시	423	42	87	76	218	552	24	89	86	353
		구	130	8	18	28	76	166	1	15	23	127
		구	120	9	22	21	68	148	5	25	21	97
		시	173	25	47	27	74	238	18	49	42	129
		시	303	23	48	32	200	421	19	73	59	270
		시	6 191	732	1 731	1 589	2 139	7 685	615	2 103	2 353	2 614
		시	388	30	105	76	177	560	34	123	121	282
		시	955	67	133	145	610	1 098	37	133	159	769
		시	2 970	245	509	553	1 663	3 495	249	601	766	1 879
		시	265	4	14	35	212	235	7	12	19	197
		시	330	22	31	33	244	340	5	40	68	227
		시	3 010	369	529	361	1 751	3 838	299	635	450	2 454
시	578	92	193	89	204	810	94	215	130	371		
시	1 204	81	172	156	795	1 530	67	179	190	1 094		
시	196	30	34	29	103	240	19	46	38	137		
시	392	56	76	40	220	465	40	68	70	287		
시	939	29	89	107	714	993	33	77	119	764		
시	2 800	448	713	581	1 058	2 966	334	719	922	991		
시	4 443	614	1 182	1 281	1 366	5 780	551	1 524	2 059	1 646		
시	7 554	893	1 349	1 101	4 211	9 662	869	1 469	1 617	5 707		
시	4 266	550	1 045	957	1 714	5 869	589	1 416	1 547	2 317		
시	1 865	210	456	427	772	2 257	182	410	538	1 127		
시	1 923	108	279	471	1 065	2 848	121	389	853	1 485		
시	3 718	497	913	1 135	1 173	5 180	607	1 138	2 016	1 419		
시	1 738	177	396	480	685	2 523	185	528	732	1 078		
시	3 492	217	811	756	1 708	5 205	232	1 001	1 146	2 826		
시	4 484	481	857	1 109	2 037	5 475	495	970	1 647	2 363		
시	4 252	744	1 066	956	1 486	4 989	604	1 206	1 598	1 581		
시	5 700	566	1 087	962	3 085	7 029	555	1 129	1 498	3 847		
시	3 286	383	627	591	1 685	4 117	316	651	667	2 483		
강원도		31 075	1 477	3 688	5 052	20 858	48 979	1 635	4 674	7 830	34 840	
읍면	시	시	2 546	79	206	308	1 953	4 031	99	263	397	3 272
		시	3 146	319	569	637	1 621	4 792	321	764	1 052	2 655
		시	2 981	125	364	385	2 107	4 695	107	329	520	3 739
		시	654	32	159	93	370	1 224	32	214	160	818
		시	333	10	25	68	230	470	10	31	97	332
		시	348	25	48	58	217	553	24	65	82	382
		시	1 763	110	240	279	1 134	3 410	109	372	536	2 393
		시	3 132	94	267	440	2 331	4 860	115	314	705	3 726
		시	2 564	107	187	306	1 964	3 728	88	223	388	3 029
		시	1 676	75	190	268	1 143	2 861	85	215	528	2 033
		시	2 386	51	150	298	1 887	3 348	78	193	472	2 605
		시	1 577	31	116	188	1 242	2 438	37	149	283	1 969
		시	2 402	161	430	766	1 045	3 307	253	580	1 098	1 376
		시	872	50	74	87	661	1 602	61	107	185	1 249
		시	930	27	90	163	650	1 572	38	123	289	1 122
		시	1 131	40	176	231	684	1 757	60	250	366	1 081
		시	1 277	69	157	241	810	1 941	52	184	328	1 377
		시	1 357	72	240	236	809	2 390	66	298	344	1 682
충청북도		36 648	2 457	4 989	5 501	23 701	55 761	2 453	5 882	8 585	38 841	
읍면	시	시	1 715	139	236	235	1 105	2 227	146	233	311	1 537
		시	671	67	95	83	426	967	76	113	145	633
		시	1 044	72	141	152	679	1 260	70	120	166	904
		시	4 966	236	616	576	3 538	7 576	249	674	851	5 802
		시	3 207	155	387	338	2 327	4 857	121	335	498	3 903
		시	6 117	508	995	809	3 805	8 725	485	1 164	1 199	5 877
		시	2 719	141	291	430	1 857	4 292	125	378	628	3 161
		시	3 105	236	522	638	1 709	4 800	234	632	909	3 025
		시	3 449	142	329	420	2 558	5 513	164	332	618	4 399

사 기간 별 농 가 인 구 (2 - 2)

and Period of Engagement in Farming

Unit : Person

60 - 69					70세 이상 70 Years Old and Above					Administrative Districts
계 Total	1개월 미만 Less than 1 Month	1 - 3	3 - 6	6개월 이상 6 Months and More	계 Total	1개월 미만 Less than 1 Month	1 - 3	3 - 6	6개월 이상 6 Months and More	
79	11	13	18	37	35	3	2	13	17	Chungwon-gu
297	52	109	104	32	117	29	49	26	13	Pundang-gu
451	26	89	198	138	217	41	62	87	27	Uijongbu-shi
138	4	31	34	69	62	5	18	16	23	Anyang-shi
43	3	12	12	16	24	-	9	5	10	Manan-gu
95	1	19	22	53	38	5	9	11	13	Tongan-gu
391	20	41	49	281	204	36	32	26	110	Puchon-shi
120	4	9	13	94	61	11	6	6	38	Wonmi-gu
103	3	9	12	79	55	11	6	4	34	Sosa-gu
168	13	23	24	108	88	14	20	16	38	Ojong-gu
342	7	50	42	243	149	13	19	18	99	Kwangmyong-shi
6 431	527	1 761	2 255	1 888	2 750	601	892	760	497	Pyongtaek-shi
460	35	113	103	209	224	59	55	48	62	Tongduchon-shi
1 048	47	117	180	704	558	68	55	81	354	Ansan-shi
2 474	231	465	569	1 209	1 051	257	252	182	360	Koyang-shi
130	7	3	15	105	77	13	6	10	48	Kwachon-shi
232	11	38	56	127	69	21	14	12	22	Kuri-shi
2 652	180	531	355	1 586	1 349	237	392	155	565	Namyangju-shi
588	65	143	114	266	261	55	60	41	105	Osan-shi
1 281	38	124	177	942	567	63	73	81	350	Shihung-shi
186	22	46	27	91	75	17	17	11	30	Kunpo-shi
353	17	60	69	207	244	40	68	43	93	Uiwang-shi
683	30	58	95	500	288	39	28	48	173	Hanam-shi
2 242	227	600	844	571	1 032	185	390	310	147	Yangju-gun
4 901	417	1 369	1 896	1 219	2 192	476	801	666	249	Yuju-gun
8 147	599	1 475	1 520	4 553	3 543	624	984	604	1 331	Hwasong-gun
4 752	465	1 164	1 471	1 652	2 269	402	744	633	490	Paju-gun
2 047	108	365	569	1 005	970	111	211	226	422	Kwangju-gun
2 230	85	315	709	1 121	939	126	210	245	358	Yonchon-gun
4 030	399	933	1 840	858	1 789	397	504	681	207	Pochon-gun
2 381	159	497	692	1 033	1 127	144	350	297	336	Kapyong-gun
4 885	170	892	1 110	2 713	2 304	225	606	480	993	Yangpyong-gun
4 744	359	947	1 717	1 721	1 776	279	568	534	395	Ichon-gun
4 095	417	1 042	1 584	1 052	1 762	434	635	495	198	Yongin-gun
5 882	530	898	1 476	2 978	2 672	656	569	605	842	Ansong-gun
3 006	251	450	402	1 903	1 476	213	291	202	770	Kimpo-gun
39 315	1 252	3 230	6 435	28 398	19 104	1 921	2 605	3 323	11 255	Kangwon-do
3 368	59	168	310	2 831	1 812	108	174	182	1 348	Chunchon-shi
4 450	319	678	1 053	2 400	2 049	376	441	410	822	Wonju-shi
3 791	57	179	307	3 248	2 147	112	155	206	1 674	Kangrung-shi
1 117	17	66	117	917	593	36	56	68	433	Tonghae-shi
278	3	19	56	200	114	13	13	14	74	Taebaek-shi
267	11	16	30	210	157	17	14	22	104	Sokcho-shi
3 163	70	207	492	2 394	1 613	117	168	292	1 036	Samchok-shi
4 327	131	276	637	3 283	1 994	196	215	292	1 291	Hongchon-gun
3 605	59	182	329	3 035	1 601	79	150	152	1 220	Hongsong-gun
2 553	45	203	736	1 569	1 267	172	293	528	274	Youngwol-gun
2 524	67	120	418	1 919	1 097	107	97	236	657	Pyongchang-gun
1 942	36	125	321	1 460	796	67	93	121	515	Chongson-gun
1 816	195	397	655	569	701	122	201	231	147	Chorwon-gun
1 150	52	102	151	845	637	112	122	107	296	Hwachon-gun
1 154	20	97	208	829	494	60	78	122	234	Yanggu-gun
1 346	44	163	287	852	578	64	107	118	289	Inje-gun
1 137	35	111	171	820	698	75	90	136	397	Kosong-gun
1 327	32	121	157	1 017	756	88	138	86	444	Yangyang-gun
52 490	1 532	5 080	9 165	36 713	23 960	2 157	4 183	4 547	13 073	Chungchongbuk-do
1 886	65	174	290	1 357	796	59	100	96	541	Chongju-shi
736	29	84	117	506	296	29	48	46	173	Sangdang-gu
1 150	36	90	173	851	500	30	52	50	368	Hungdok-gu
6 767	149	511	727	5 380	2 985	156	390	398	2 041	Chongju-shi
4 241	93	244	454	3 450	1 991	121	267	380	1 223	Chechon-shi
8 524	348	894	1 257	6 025	3 715	346	656	572	2 141	Chongwon-gun
4 379	96	382	733	3 168	2 276	153	339	392	1 392	Poun-gun
5 090	131	526	1 036	3 397	2 501	248	439	560	1 254	Okchon-gun
5 096	92	302	693	4 009	2 490	158	307	408	1 617	Yongdong-gun

사 기 간 별 농 가 인 구 (2 - 2)
and Period of Engagement in Farming

Unit : Person

60 - 69					70세 이상 70 Years Old and Above					Administrative Districts
계 Total	1개월 미만 Less than 1 Month	1 - 3	3 - 6	6개월 이상 6 Months and More	계 Total	1개월 미만 Less than 1 Month	1 - 3	3 - 6	6개월 이상 6 Months and More	
3 396	226	892	1 194	1 084	1 369	262	554	406	147	Chinchon-gun
4 674	127	525	1 651	2 371	2 207	292	697	819	399	Koesan-gun
4 880	140	358	592	3 790	2 032	196	259	247	1 330	Umsong-gun
2 380	21	106	314	1 939	1 135	87	76	147	825	Tanyang-gun
1 177	44	166	224	743	463	79	99	122	163	Chungpyong-chulchangs
102 672	3 196	9 487	18 242	71 747	43 041	4 697	6 866	8 432	23 046	Chungchongnam-do
6 356	203	499	1 011	4 643	2 875	294	397	450	1 734	Chonan-shi
7 662	325	800	1 618	4 919	3 305	513	598	794	1 400	Kongju-shi
6 194	151	611	1 153	4 279	2 592	211	466	517	1 398	Poryong-shi
6 676	369	741	1 387	4 179	2 679	432	479	533	1 235	Asan-shi
8 279	163	490	826	6 800	3 638	259	394	425	2 560	Sosan-shi
5 431	168	505	886	3 872	2 276	249	307	461	1 259	Kumsan-gun
4 384	192	789	1 405	1 998	2 043	241	516	678	608	Yongi-gun
9 005	304	1 145	1 748	5 808	3 520	347	824	768	1 581	Nonsan-gun
8 112	418	1 064	2 579	4 051	2 865	371	650	829	1 015	Puyo-gun
6 379	227	740	1 259	4 153	2 720	365	495	525	1 335	Sochon-gun
4 820	64	150	321	4 285	2 030	117	127	186	1 600	Chongyang-gun
7 187	120	473	596	5 998	3 183	300	389	287	2 207	Hongsong-gun
7 670	264	345	1 012	6 049	3 284	448	372	625	1 639	Yesan-gun
5 055	61	339	884	3 771	2 232	117	238	424	1 453	Taean-gun
9 131	165	771	1 481	6 714	3 617	211	573	900	1 933	Tangjin-gun
331	2	25	76	228	182	22	41	30	89	Kyeryong-chulchangso
82 283	2 153	7 257	18 651	54 222	33 725	4 073	5 345	8 127	16 180	Chollabuk-do
2 730	80	214	437	1 999	964	138	152	203	471	Chonju-shi
1 046	22	117	128	779	377	35	53	69	220	Wansan-gu
1 684	58	97	309	1 220	587	103	99	134	251	Tokchin-gu
5 297	323	901	2 167	1 906	2 075	372	490	702	511	Kunsan-shi
8 923	470	1 732	4 153	2 568	3 632	1 038	863	1 239	492	Iksan-shi
9 470	179	646	1 724	6 921	3 744	353	640	910	1 841	Chongup-shi
7 381	127	473	1 467	5 314	3 511	313	477	824	1 897	Namwon-shi
9 093	265	893	1 898	6 037	3 056	287	466	706	1 597	Kimje-shi
6 089	163	515	1 603	3 808	2 536	423	445	782	886	Wanju-gun
4 234	62	134	474	3 564	2 055	158	207	337	1 353	Chinan-gun
3 039	52	148	267	2 572	1 389	87	155	147	1 000	Muju-gun
3 120	69	162	380	2 509	1 472	173	178	266	855	Changsu-gun
4 407	62	230	745	3 370	1 888	148	268	422	1 050	Imshil-gun
4 317	81	159	829	3 248	2 128	190	221	474	1 243	Sunchang-gun
7 860	91	341	985	6 443	3 061	244	373	543	1 901	Kochang-gun
6 323	129	709	1 522	3 963	2 214	149	410	572	1 083	Puan-gun
132 773	2 173	9 985	25 350	95 265	58 212	4 896	7 843	11 612	33 861	Chollanam-do
536	1	23	72	440	226	11	22	35	158	Mokpo-shi
501	6	56	119	320	247	31	28	45	143	Yosu-shi
8 310	168	512	1 317	6 313	3 767	284	372	639	2 472	Sunchon-shi
9 730	224	1 082	3 208	5 216	4 316	399	793	1 309	1 815	Naju-shi
1 106	15	106	209	776	592	109	85	59	339	Yochon-shi
3 991	124	656	1 430	1 781	1 679	235	366	471	607	Kwangyang-shi
5 184	122	540	762	3 760	2 659	245	408	457	1 549	Tamyang-gun
4 957	59	128	431	4 339	2 433	285	191	291	1 666	Koksong-gun
3 069	52	110	416	2 491	1 529	231	107	276	915	Kuryo-gun
5 484	73	432	903	4 076	2 699	176	365	433	1 725	Yochon-gun
11 569	114	667	2 102	8 686	5 218	406	642	1 197	2 973	Kohung-gun
6 712	89	305	961	5 357	2 854	193	276	524	1 861	Posong-gun
6 051	63	323	1 052	4 613	2 946	202	317	630	1 797	Hwasun-gun
5 771	116	492	1 477	3 686	2 441	216	416	597	1 212	Changhung-gun
5 311	90	352	855	4 014	2 141	134	292	411	1 304	Kangjin-gun
9 116	115	440	1 474	7 087	3 671	368	455	654	2 194	Haenam-gun
6 624	130	629	1 581	4 284	2 529	185	562	691	1 091	Yongam-gun
6 576	59	230	657	5 630	3 015	209	278	407	2 121	Huan-gun
5 584	86	391	1 074	4 033	2 270	156	379	558	1 177	Hamgyong-gun
5 640	67	315	1 232	4 026	2 383	215	330	452	1 386	Yonggwang-gun
4 989	112	293	621	3 963	2 311	147	194	285	1 685	Changsong-gun
5 458	146	1 545	2 539	1 228	2 103	238	654	733	478	Wando-gun

2-8 연령별농업종 Farm Household Population by Age

단위 : 인

행정구역	40 - 49					50 - 59				
	계	1개월 미만	1 - 3	3 - 6	6개월 이상	계	1개월 미만	1 - 3	3 - 6	6개월 이상
	Total	Less than 1 Month	1 - 3	3 - 6	5 Months and More	Total	Less than 1 Month	1 - 3	3 - 6	5 Months and More
진신도군	3 025	102	159	389	2 375	5 661	98	238	559	4 766
신안군	4 835	104	244	450	4 037	8 141	154	256	601	7 130
경상북도	95 968	4 290	10 643	10 601	70 434	147 423	4 249	12 869	16 888	113 417
포항	5 494	303	1 159	1 149	2 883	8 888	307	1 498	1 830	5 253
경북	2 305	178	696	561	870	3 561	169	862	955	1 575
경북	3 189	125	463	588	2 013	5 327	138	636	875	3 678
경북	7 824	403	1 011	1 093	5 317	12 580	390	1 379	1 830	8 981
경북	6 359	277	664	872	4 546	8 476	212	590	1 143	6 531
경북	6 832	165	426	532	5 709	10 595	167	520	757	9 151
경북	3 654	345	555	418	2 336	5 360	361	615	638	3 746
경북	4 756	191	419	400	3 746	6 392	139	401	511	5 341
경북	6 013	220	562	514	4 717	9 459	204	574	827	7 854
경북	8 387	406	877	783	6 321	12 270	347	905	1 101	9 917
경북	3 800	270	920	598	2 012	6 104	315	1 443	965	3 381
경북	4 518	259	580	519	3 160	6 173	184	583	723	4 683
경북	2 609	126	206	202	2 075	4 251	107	252	354	3 538
경북	6 345	230	430	639	5 046	9 902	219	548	1 161	7 974
경북	2 430	28	131	137	2 134	4 067	27	120	167	3 753
경북	1 622	27	71	60	1 464	2 892	40	73	102	2 677
경북	2 478	166	424	512	1 376	4 652	282	648	923	2 799
경북	4 042	156	399	395	3 092	5 985	154	387	619	4 825
경북	2 236	61	178	195	1 802	3 515	75	194	316	2 930
경북	4 334	53	150	105	4 026	5 361	48	149	151	5 013
경북	2 522	194	505	330	1 493	3 896	229	642	602	2 423
경북	4 507	269	408	480	3 350	7 314	273	548	929	5 564
경북	3 003	46	139	219	2 599	4 720	63	206	328	4 123
경북	1 933	92	413	419	1 009	4 075	100	570	870	2 535
경북	270	3	16	30	221	496	6	24	41	425
경상남도	71 226	4 830	12 457	15 708	38 231	110 297	4 807	17 208	28 111	60 171
창원	2 715	155	506	516	1 538	2 975	112	506	624	1 733
창원	4 439	334	750	941	2 414	6 722	262	827	1 428	4 205
창원	365	32	48	63	222	583	15	69	126	373
창원	218	14	33	64	107	307	9	24	72	202
창원	58	2	11	20	25	107	1	14	25	67
창원	3 798	286	658	794	2 060	5 725	237	720	1 205	3 563
창원	1 785	121	575	422	667	2 606	99	663	702	1 142
창원	1 428	88	477	358	505	2 149	74	555	612	908
창원	357	33	98	64	162	457	25	108	90	234
창원	5 830	297	526	681	4 326	8 580	288	652	1 312	6 328
창원	402	35	105	146	116	633	21	119	295	198
창원	2 366	265	899	685	517	3 887	256	1 304	1 168	1 159
창원	3 602	288	549	791	1 974	5 735	267	795	1 343	3 330
창원	4 753	388	776	689	2 900	5 437	334	849	988	3 266
창원	6 167	299	558	1 205	4 105	8 171	249	820	2 074	5 028
창원	3 470	411	1 314	998	747	4 555	382	1 537	1 381	1 255
창원	2 107	131	291	438	1 247	4 120	216	585	1 114	2 205
창원	3 223	154	373	392	2 304	5 200	227	538	771	3 664
창원	4 133	214	452	873	2 594	7 005	234	787	1 751	4 233
창원	1 718	263	531	391	533	2 278	245	755	636	642
창원	3 579	222	494	784	2 079	5 658	212	678	1 261	3 507
창원	3 749	227	790	1 060	1 672	6 482	190	980	2 181	3 131
창원	3 664	256	1 062	1 425	921	5 820	325	1 755	2 617	1 123
창원	2 928	169	479	1 137	1 143	5 245	188	852	2 334	1 871
창원	2 984	137	372	598	1 877	5 541	123	495	1 147	3 776
창원	3 512	231	616	970	1 694	5 931	328	1 114	1 841	2 648
창원	4 101	233	439	566	2 863	7 716	249	597	1 143	5 727
제주도	16 358	893	1 747	2 341	11 377	21 197	604	1 459	2 803	16 331
제주	2 976	280	799	597	1 300	3 593	207	574	680	2 132
제주	3 682	149	348	237	2 948	3 924	103	205	185	3 431
제주	4 696	279	276	566	3 575	7 207	191	359	817	5 840
제주	5 004	185	324	941	3 554	6 473	103	321	1 121	4 928

사 기 간 별 능 가 인 구 (2 - 2) and Period of Engagement in Farming

Unit : Person

60 - 69					70세 이상 70 Years Old and Above					Administrative Districts
계	1개월 미만 Less than 1 Month	1 - 3	3 - 6	6개월 이상 6 Months and More	계	1개월 미만 Less than 1 Month	1 - 3	3 - 6	6개월 이상 6 Months and More	
Total					Total					
4 588	49	199	396	3 944	1 890	95	158	228	1 409	Chindo-gun
5 916	93	159	462	5 202	2 293	126	153	230	1 784	Shinan-gun
135 897	3 323	11 802	19 202	101 570	65 840	6 094	10 178	11 973	37 595	Kyongsangbuk-do
8 475	240	1 346	1 780	5 109	3 832	200	803	837	1 992	Pohang-shi
3 439	99	764	948	1 628	1 584	104	412	423	645	Nam-gu
5 036	141	582	832	3 481	2 248	96	391	414	1 347	Puk-gu
11 016	275	1 081	1 537	8 123	5 012	286	789	705	3 232	Kyongju-shi
8 519	177	518	1 257	6 567	4 243	426	622	773	2 422	Kimchon-shi
9 427	133	517	822	7 955	5 145	466	573	652	3 454	Andong-shi
5 419	259	518	815	3 827	2 419	254	333	432	1 400	Kumi-shi
5 426	99	387	559	4 381	3 002	218	494	426	1 864	Yongju-shi
8 342	209	475	1 309	6 349	3 195	314	426	681	1 774	Yongchon-shi
11 659	246	850	1 133	9 430	6 031	498	805	739	3 989	Sangju-shi
5 828	289	1 300	871	3 368	2 843	394	624	459	1 366	Mungyu-shi
5 281	134	485	777	3 885	2 392	236	356	363	1 437	Kyongsan-shi
3 947	126	313	522	2 986	2 062	411	381	371	899	Kunwi-gun
9 495	179	606	1 577	7 133	4 764	373	707	1 082	2 602	Uisong-gun
3 417	30	99	218	3 070	1 366	146	107	219	894	Chongsong-gun
2 456	27	73	177	2 179	1 125	95	113	187	730	Yongyang-gun
4 009	173	539	946	2 351	1 908	121	411	416	960	Yongdok-gun
5 801	73	380	813	4 535	2 784	196	458	705	1 425	Chongdo-gun
3 241	83	229	414	2 515	1 469	168	188	301	812	Koryong-gun
4 910	44	155	269	4 442	2 325	136	178	201	1 810	Songju-gun
3 338	134	664	656	1 884	1 621	199	507	365	550	Chilgok-gun
6 843	239	581	1 346	4 677	3 856	599	765	1 123	1 369	Yechon-gun
4 254	87	224	482	3 461	2 138	238	253	398	1 249	Ponghwa-gun
4 362	62	446	896	2 958	2 122	106	269	524	1 223	Ulchin-gun
432	5	16	26	385	186	14	16	14	142	Ullung-gun
105 884	4 280	18 473	30 882	52 249	44 259	5 203	11 656	12 102	15 298	Kyongsangnam-do
2 814	97	483	591	1 643	1 006	159	284	225	338	Changwon-shi
6 202	218	758	1 435	3 791	2 785	306	612	668	1 199	Ulsan-shi
482	6	43	132	301	215	15	20	43	137	Chung-gu
192	3	12	26	151	82	9	5	11	57	Nam-gu
73	1	7	27	38	38	1	7	21	9	Tong-gu
5 455	208	696	1 250	3 301	2 450	281	580	593	996	Uiju-gu
2 523	113	542	728	1 140	1 016	139	268	286	323	Masan-shi
2 136	89	473	658	916	872	115	238	257	262	Happo-gu
387	24	69	70	224	144	24	30	29	61	Hoewon-gu
7 803	285	821	2 110	4 587	2 885	371	642	865	1 007	Chinju-shi
611	12	102	308	189	319	21	95	148	55	Chinhae-shi
3 803	244	1 117	1 165	1 277	1 581	168	498	443	472	Tongyong-shi
5 185	200	934	1 340	2 711	2 228	199	605	507	917	Sachon-shi
4 333	251	742	923	2 417	1 620	230	375	315	700	Kimhae-shi
7 596	261	1 089	2 535	3 711	2 768	344	700	923	801	Miryang-shi
4 768	267	1 339	1 546	1 616	2 316	224	792	665	635	Koje-shi
4 494	200	782	1 419	2 093	1 689	141	486	551	511	Uiryong-gun
4 972	131	505	990	3 346	1 955	134	407	457	957	Haman-gun
6 764	218	1 031	2 007	3 508	2 631	287	659	724	961	Changnyong-gun
1 955	188	755	588	424	821	120	372	233	96	Yangsan-gun
5 704	173	698	1 265	3 568	2 446	279	392	524	1 251	Kosong-gun
7 341	148	1 082	2 383	3 728	3 726	299	807	1 022	1 598	Namhae-gun
5 760	367	2 070	2 590	733	2 358	393	1 081	730	154	Hadong-gun
4 636	204	1 079	2 111	1 242	1 943	322	648	711	262	Sancheon-gun
5 193	96	546	1 392	3 159	2 396	299	513	698	886	Hamyang-gun
5 951	373	1 414	2 113	2 051	2 671	457	984	822	408	Kochang-gun
7 476	234	584	1 343	5 315	3 099	311	436	585	1 767	Hapchon-gun
14 966	247	904	2 003	11 812	5 967	297	691	972	4 007	Cheju-do
2 085	54	266	416	1 349	641	43	122	167	309	Cheju-shi
2 498	37	64	91	2 306	769	44	19	22	684	Sogwipo-shi
5 915	90	304	724	4 797	2 739	84	301	485	1 869	Pukcheju-gun
4 468	66	270	772	3 360	1 818	126	249	298	1 145	Namjeju-gun

2-9 15세 이상 농업종

Farm Household Population at the Age of

단위 : 인

Table with multiple columns for demographic and agricultural data. Columns include '합 계', '1개월 미만', '1-3', '중사 인구', '중중 농업종사', and various sub-totals for males and females. Rows list regional divisions like '전국', '경지규모별', '업종형태별', and '시도별'.

사 기간 별 농 가 인 구

15 and Above by Period of Engagement in Farming

Unit : Person

3개월 Months		3 - 6개월 3-6 Months				6개월 이상 6 Months and More				Administrative Districts
그중 농업주중사 Among those Mainly Engaged in Farming		중사 인구 F.H.P. Engaged in Farming		그중 농업주중사 Among those Mainly Engaged in Farming		중사 인구 F.H.P. Engaged in Farming		그중 농업주중사 Among those Mainly Engaged in Farming		
소 계 Sub-total	남 자 Male	소 계 Sub-total	남 자 Male	소 계 Sub-total	남 자 Male	소 계 Sub-total	남 자 Male	소 계 Sub-total	남 자 Male	
174 182	60 124	567 220	267 797	454 832	193 507 1	905 903	961 756 1	891 596	952 865	Whole Country
By Size of Cropland										
2 093	761	6 103	3 236	4 304	1 921	28 955	16 735	28 674	16 547	Without Cropland
3 143	1 151	5 519	2 445	3 881	1 442	11 333	5 264	11 100	5 133	Less than 0.1ha
21 138	7 845	41 695	18 187	29 405	10 666	57 610	23 270	56 469	22 604	0.1 - 0.2
17 528	6 630	42 206	19 537	30 606	12 121	69 318	29 417	68 195	28 723	0.2 - 0.3
31 388	11 584	93 498	45 442	69 703	29 654	196 576	89 767	194 106	88 248	0.3 - 0.5
23 155	8 244	80 727	39 583	63 334	27 846	213 960	103 045	211 947	101 787	0.5 - 0.7
24 346	8 291	93 686	45 764	76 338	34 102	318 232	159 843	315 941	158 407	0.7 - 1.0
22 530	7 099	93 002	43 703	78 879	34 152	404 586	210 088	402 336	208 679	1.0 - 1.5
12 210	3 644	49 027	22 385	42 801	18 168	256 619	135 665	255 443	134 912	1.5 - 2.0
6 528	1 917	24 835	11 081	22 036	9 219	139 691	74 527	139 125	74 170	2.0 - 2.5
3 676	1 094	13 862	6 144	12 523	5 253	78 863	42 454	78 573	42 277	2.5 - 3.0
5 038	1 481	17 911	7 981	16 264	6 905	100 761	55 152	100 388	54 915	3.0 - 5.0
1 409	383	5 149	2 309	4 758	2 058	29 399	16 529	29 299	16 463	5.0ha and More
By Type of Farming										
108 328	37 243	345 021	167 560	280 876	124 251	966 019	488 587	958 464	483 855	Paddy
10 934	3 608	45 461	20 422	36 523	14 580	211 849	106 877	210 653	106 113	Fruits
23 864	8 453	76 043	33 168	59 954	23 098	348 341	169 248	346 400	168 081	Vegetables
3 706	1 294	12 594	5 403	10 518	4 044	72 262	37 091	71 899	36 870	Oil and Cash
728	230	2 645	1 260	2 093	846	15 608	8 545	15 539	8 497	Flowering Plants
8 973	3 232	29 507	12 980	20 102	7 551	66 237	28 952	64 928	28 230	Upland Field Crops
16 769	5 714	53 847	25 779	43 330	18 561	220 900	120 182	219 152	119 021	Livestock
72	25	220	98	191	74	745	382	739	378	Sericulture
808	325	1 882	927	1 245	502	3 942	1 892	3 822	1 820	Etc.
By Shi & Do										
90	42	483	255	277	86	4 337	2 335	4 331	2 331	Seoul-tukpyolshi
527	152	2 708	1 414	1 432	595	14 650	7 171	14 539	7 101	Pusan-kwangyok-shi
1 354	516	5 417	2 737	4 242	1 896	16 101	8 648	15 972	8 562	Taegu-kwangyok-shi
2 028	678	6 101	3 105	3 926	1 694	22 987	12 304	22 805	12 182	Inchon-kwangyok-shi
336	110	3 245	1 177	2 731	834	17 204	8 377	17 158	8 349	Kwangju-kwangyok-shi
686	244	3 222	1 603	2 445	1 011	8 865	4 751	8 817	4 722	Taejon-kwangyok-shi
34 859	12 162	80 430	42 733	66 857	32 813	147 793	84 876	146 662	84 133	Kyonggi-do
6 989	2 459	28 622	14 660	21 333	9 636	117 720	61 220	116 709	60 567	Kangwon-do
11 336	3 731	33 196	14 907	26 184	9 903	133 199	69 633	132 674	69 278	Chungchongbuk-do
17 616	5 535	69 225	32 648	53 161	21 719	265 375	136 287	263 241	134 873	Chungchongnam-do
17 456	5 613	63 084	29 046	54 485	23 189	196 830	97 909	195 771	97 238	Chollabuk-do
20 607	7 667	94 173	43 266	70 645	29 462	336 974	156 823	333 455	154 790	Chollanam-do
21 136	7 400	67 650	30 608	54 613	21 665	375 730	188 799	373 420	187 359	Kyongsangbuk-do
37 069	13 092	98 521	44 864	84 674	35 978	194 172	98 511	192 606	97 532	Kyongsangnam-do
2 093	723	11 143	4 774	7 827	3 026	53 966	24 112	53 436	23 848	Cheju-do
90	42	483	255	277	86	4 337	2 335	4 331	2 331	Seoul-tukpyolshi
-	-	-	-	-	-	5	3	5	3	Songdong-gu
1	-	-	-	-	-	1	1	1	1	Kwangjin-gu
2	2	26	6	23	5	172	106	172	106	Chungnang-gu
2	1	3	1	3	1	53	27	53	27	Tobong-gu
2	1	-	-	-	-	35	17	35	17	Nowon-gu
4	2	20	9	8	-	113	66	112	65	Unpyong-gu
3	1	24	9	14	3	60	44	60	44	Mapo-gu
6	4	35	15	20	2	105	65	105	65	Yangchon-gu
23	16	263	175	124	52	742	440	739	438	Kangso-gu
2	2	20	13	4	-	143	75	143	75	Kuro-gu
-	-	-	-	-	-	6	3	6	3	Yongdungpo-gu
-	-	-	-	-	-	1	1	1	1	Kwanak-gu
21	6	51	14	45	12	1 363	711	1 362	710	Socho-gu
17	4	21	9	21	9	806	390	806	390	Kangnam-gu
2	1	5	-	4	-	135	74	135	74	Songpa-gu
5	2	15	4	11	2	597	312	596	312	Kangdong-gu

2-9 15세 이상 농업종

Farm Household Population at the Age of

단위 : 인

행정구역	합계 Total				1개월 미만 Less than 1 Month				1-3	
	중사 인구 F.H.P. Engaged in Farming		그중 농업주중사 F.H.P. mainly Engaged in Farming among them		중사 인구 F.H.P. Engaged in farming		그중 농업주중사 Among them mainly engaged in Farming		중사 인구 F.H.P. Engaged in Farming	
	계 Total	남자 Male	계 Total	남자 Male	소계 Sub-total	남자 Male	소계 Sub-total	남자 Male	소계 Sub-total	남자 Male
부산광역시	21 225	10 629	16 547	7 854	1 493	795	49	6	2 374	1 249
중서동	10	6	4	2	1	1	-	-	1	-
동영부동	113	62	84	48	17	8	-	-	14	5
남래산	11	6	10	5	-	-	-	-	1	1
동부동	83	39	54	24	2	2	-	-	12	3
남북동	6	4	5	3	-	-	-	-	1	1
해사금	28	17	22	13	2	-	-	-	3	3
사금	200	99	170	89	10	1	-	-	11	4
수사기	637	313	461	233	113	41	-	-	72	37
강수	492	239	379	181	41	16	4	1	55	26
상장	166	88	141	76	6	1	-	-	17	8
정영상	1 172	622	935	476	75	42	1	-	126	68
정영상	11 687	5 808	9 311	4 385	791	442	32	5	1 121	584
정영상	13	7	5	4	1	-	-	-	9	4
정영상	212	122	150	81	5	3	1	-	29	16
정영상	6 395	3 197	4 816	2 234	429	238	11	-	902	489
대구광역시	29 358	15 057	21 655	10 988	3 281	1 577	87	14	4 559	2 095
동서남북수담	6 647	3 432	5 107	2 487	698	375	25	3	1 144	593
성성	194	107	146	81	22	5	2	1	27	12
성성	61	35	33	16	6	4	-	-	20	11
성성	2 747	1 420	2 055	1 066	291	124	3	-	344	162
성성	2 646	1 342	1 405	855	633	239	2	-	626	218
성성	1 056	547	857	420	53	25	7	2	95	55
성성	16 007	8 174	12 052	6 063	1 578	805	48	8	2 303	1 044
인천광역시	38 115	19 680	29 113	14 604	3 300	1 563	354	50	5 727	2 708
중동남연남부계서강웅	2 764	1 424	2 257	1 136	155	95	11	2	268	116
수동평양	32	19	12	5	4	2	-	-	14	8
수동평양	321	182	207	98	21	9	1	-	74	45
수동평양	364	193	263	140	44	21	-	-	24	11
수동평양	2 296	1 205	1 518	741	366	187	3	-	336	164
수동평양	699	389	476	259	82	41	-	-	107	49
수동평양	2 182	1 199	1 695	894	165	94	9	-	241	122
수동평양	2 812	1 572	1 918	1 121	410	195	9	-	434	174
수동평양	22 181	11 357	17 781	8 824	1 773	760	308	46	3 258	1 581
수동평양	4 464	2 140	2 986	1 386	280	159	13	2	971	438
광주광역시	28 755	14 149	20 293	9 312	5 758	3 149	68	19	2 548	1 446
동서남북광산	647	318	435	183	192	118	1	-	17	10
동서남북광산	2 859	1 432	1 876	821	603	350	2	-	305	199
동서남북광산	5 021	2 472	3 246	1 529	1 348	669	16	4	449	257
동서남북광산	5 055	2 573	3 472	1 662	1 018	608	11	3	534	259
동서남북광산	15 173	7 354	11 264	5 117	2 597	1 404	38	12	1 243	721
대전광역시	19 318	10 049	12 015	5 988	3 736	1 916	67	11	3 495	1 779
중서유대	4 356	2 285	2 184	1 148	1 309	677	2	-	815	399
중서유대	1 441	755	955	482	179	78	5	-	335	169
중서유대	3 427	1 756	2 463	1 163	439	238	26	5	556	272
중서유대	7 383	3 826	5 390	2 659	916	487	33	6	1 025	528
중서유대	2 711	1 427	1 023	536	893	436	1	-	764	411
경기	381 893	203 119	251 235	129 503	75 095	36 174	2 857	395	78 575	39 336
수원	6 226	3 370	3 374	1 726	1 548	690	79	8	1 624	934
성남	1 518	827	731	332	345	183	19	1	471	268
성남	3 354	1 806	1 855	991	899	380	44	5	848	490
성남	1 354	737	788	403	304	127	16	2	305	176
성남	3 208	1 707	2 097	1 058	684	323	51	11	793	427
성남	1 423	756	961	492	250	127	-	-	262	129
성남	347	183	222	115	74	30	1	1	61	41
성남	1 438	768	914	451	360	166	50	10	470	257
성남	2 313	1 286	1 491	767	571	334	-	-	439	223

사 기간 별 농 가 인 구

15 and Above by Period of Engagement in Farming

Unit : Person

3개월 Months		3 - 6개월 3-6 Months				6개월 이상 6 Months and More				Administrative Districts
그중 농업주종사 Among those Mainly Engaged in Farming		조사 인구 F.H.P. Engaged in Farming		그중 농업주종사 Among those Mainly Engaged in Farming		조사 인구 F.H.P. Engaged in Farming		그중 농업주종사 Among those Mainly Engaged in Farming		
소 계 Sub-total	남 자 Male	소 계 Sub-total	남 자 Male	소 계 Sub-total	남 자 Male	소 계 Sub-total	남 자 Male	소 계 Sub-total	남 자 Male	
527	152	2 708	1 414	1 432	595	14 650	7 171	14 539	7 101	Pusan-kwangyok-shi
-	-	6	4	2	1	2	1	2	1	Chung-gu
3	-	11	5	10	4	71	44	71	44	So-gu
-	-	4	2	4	2	6	3	6	3	Tong-gu
-	-	15	9	4	1	54	25	50	23	Yongdo-gu
-	-	-	-	-	-	5	3	5	3	Pusanjin-gu
-	-	2	2	1	1	21	12	21	12	Tongnae-gu
-	-	17	8	8	3	162	86	162	86	Nam-gu
16	5	50	29	45	24	402	206	400	204	Puk-gu
17	3	115	60	77	40	281	137	281	137	Haeundae-gu
7	3	16	8	8	3	127	71	126	70	Saha-gu
12	6	96	57	53	21	875	455	869	449	kumjong-gu
217	52	1 301	689	641	264	8 474	4 093	8 421	4 064	Kangso-gu
3	2	2	2	1	1	1	1	1	1	Suyong-gu
2	-	25	18	13	7	153	85	134	74	Sasang-gu
250	81	1 048	521	565	223	4 016	1 949	3 990	1 930	Kijang-gun
1 354	516	5 417	2 737	4 242	1 896	16 101	8 648	15 972	8 562	Taegu-kwangyok-shi
505	190	1 226	631	1 019	474	3 579	1 833	3 558	1 820	Tong-gu
13	2	77	48	63	36	68	42	68	42	So-gu
5	3	11	8	4	1	24	12	24	12	Nam-gu
54	22	334	154	226	68	1 778	980	1 772	976	Puk-gu
72	22	520	179	466	129	867	706	865	704	Susong-gu
25	10	161	86	123	58	747	381	702	350	Talso-gu
680	267	3 088	1 631	2 341	1 130	9 038	4 694	8 983	4 658	Talsong-gun
2 028	678	6 101	3 105	3 926	1 694	22 987	12 304	22 805	12 182	Inchon-kwangyok-shi
76	22	470	251	299	150	1 871	962	1 871	962	Chung-gu
5	1	9	6	2	1	5	3	5	3	Tong-gu
21	6	97	60	59	27	129	68	126	65	Nam-gu
5	-	46	25	8	4	250	136	250	136	Yonsu-gu
101	18	376	180	203	54	1 218	674	1 211	669	Namdong-gu
22	7	108	63	52	16	402	236	402	236	Bupyeong-gu
53	16	280	165	144	65	1 496	818	1 489	813	Kyeyang-gu
94	40	389	238	242	120	1 579	965	1 573	961	So-gu
1 435	489	3 320	1 643	2 330	998	13 830	7 373	13 708	7 291	Kanghwa-gun
216	79	1 006	474	587	259	2 207	1 069	2 170	1 046	Ongjin-gun
336	110	3 245	1 177	2 731	834	17 204	8 377	17 158	8 349	Kwangju-kwangyok-shi
8	1	52	12	46	8	386	178	380	174	Tong-gu
19	3	244	103	157	42	1 707	780	1 698	776	So-gu
52	17	506	115	466	82	2 718	1 431	2 712	1 426	Nam-gu
70	23	553	199	448	133	2 950	1 507	2 943	1 503	Puk-gu
187	66	1 890	748	1 614	569	9 443	4 481	9 425	4 470	Kwangan-gu
686	244	3 222	1 603	2 445	1 011	8 865	4 751	8 817	4 722	Taejon-kwangyok-shi
136	83	921	465	736	322	1 311	744	1 310	743	Tong-gu
123	46	406	213	310	142	521	295	517	294	Chung-gu
167	29	757	340	614	234	1 675	906	1 656	895	So-gu
226	78	876	467	587	245	4 566	2 344	4 544	2 330	Yusong-gu
34	8	262	118	198	68	792	462	790	460	Taedok-gu
34 859	12 162	80 430	42 733	66 857	32 813	147 793	84 876	146 662	84 133	Kyonggi-do
570	235	1 235	707	920	452	1 819	1 039	1 805	1 031	Suwon-shi
108	37	343	166	249	87	359	210	355	207	Changan-gu
352	163	625	401	485	292	982	535	974	531	Kuonsong-gu
110	35	267	140	186	73	478	294	476	293	Paidal-gu
403	165	797	422	710	348	934	535	933	534	Songnam-shi
89	26	330	151	292	118	581	349	580	348	Sujung-gu
20	10	66	33	55	25	146	79	146	79	Chungwon-gu
294	129	401	238	363	205	207	107	207	107	Pundang-gu
234	75	655	326	609	289	648	403	648	403	Uijongbu-shi

사 기간 별 농 가 인 구

15 and Above by Period of Engagement in Farming

Unit : Person

3개월 Months		3 - 6개월 3-6 Months				6개월 이상 6 Months and More				Administrative Districts
그중 농업주종사 Among the Mainly Engaged in Farming		총사 인구 F.H.P. Engaged in Farming		그중 농업주종사 Among the Mainly Engaged in Farming		총사 인구 F.H.P. Engaged in Farming		그중 농업주종사 Among the Mainly Engaged in Farming		
소 계 Sub-total	남 자 Male	소 계 Sub-total	남 자 Male	소 계 Sub-total	남 자 Male	소 계 Sub-total	남 자 Male	소 계 Sub-total	남 자 Male	
59	27	147	69	95	34	354	205	345	198	Anyang-shi
22	9	51	29	33	18	109	61	106	59	Manan-gu
37	18	96	40	62	16	245	144	239	139	Tongan-gu
53	19	280	169	174	76	1 114	663	1 107	656	Puchon-shi
18	2	84	44	55	19	405	225	404	224	Wonmi-gu
8	4	65	40	35	14	307	170	303	166	Sosa-gu
27	13	131	85	84	43	402	268	400	266	Ojong-gu
147	46	180	110	147	81	959	524	953	522	Kwangmyong-shi
4 814	1 363	8 346	4 495	6 989	3 466	8 870	5 422	8 794	5 373	Pyeongtaek-shi
266	75	417	194	364	154	1 007	625	1 004	622	Tongduchon-shi
253	86	713	395	527	255	3 215	1 702	3 206	1 696	Ansan-shi
963	276	2 656	1 526	1 936	943	6 883	3 963	6 801	3 902	Koyang-shi
17	7	119	24	101	13	751	429	751	429	Kwachen-shi
116	43	193	86	183	78	824	477	824	477	Kuri-shi
1 302	533	1 689	877	1 089	469	8 011	4 286	7 990	4 274	Namyangju-shi
269	97	451	200	327	114	1 075	657	1 069	652	Osan-shi
252	63	767	391	478	193	3 801	2 013	3 790	2 004	Shihung-shi
85	35	126	73	109	59	431	230	430	229	Kunpo-shi
162	67	271	135	197	81	1 090	569	1 081	563	Kwangju-shi
103	31	511	270	370	150	2 818	1 478	2 810	1 471	Hanan-shi
1 647	586	3 313	1 675	3 034	1 462	4 029	2 373	4 022	2 368	Yangju-gun
3 257	1 147	7 188	3 711	6 576	3 240	5 814	3 578	5 780	3 563	Yaju-gun
3 108	1 128	5 997	3 053	4 410	1 992	19 705	10 721	19 634	10 674	Hwasong-gun
2 456	986	5 562	3 160	4 560	2 363	8 064	4 703	8 020	4 672	Paju-gun
832	313	2 228	1 252	1 707	898	4 210	2 401	4 179	2 381	Kwangju-gun
879	300	2 834	1 470	2 494	1 252	5 334	2 992	5 328	2 987	Yonchon-gun
2 038	658	7 042	3 892	6 619	3 581	5 216	3 247	5 211	3 246	Pochon-gun
1 375	418	2 730	1 454	2 410	1 204	3 980	2 372	3 951	2 352	Kapyeong-gun
2 017	610	4 317	2 252	3 568	1 671	10 067	5 640	10 038	5 621	Yangpyong-gun
2 123	854	6 145	3 328	5 243	2 703	8 750	5 094	8 690	5 054	Ichon-gun
2 419	919	5 497	3 086	5 002	2 736	5 817	3 475	5 808	3 470	Yongin-gun
1 952	715	5 549	2 588	4 511	1 863	13 746	7 954	13 591	7 849	Ansong-gun
688	285	2 475	1 343	1 398	593	8 457	5 106	8 069	4 860	Kimpo-gun
6 989	2 459	28 622	14 660	21 333	9 636	117 720	61 220	116 709	60 567	Kangwon-do
425	148	1 624	883	888	338	11 625	5 827	11 490	5 748	Chuncheon-shi
1 205	508	3 778	2 071	2 995	1 479	9 021	4 874	8 833	4 741	Wonju-shi
260	78	1 728	896	901	332	12 290	6 318	12 139	6 217	Kangrung-shi
108	50	489	257	276	103	2 766	1 104	2 753	1 095	Tonghae-shi
21	8	311	160	218	90	1 022	549	1 021	548	Taebaek-shi
17	6	227	128	102	47	1 042	577	1 023	567	Sokcho-shi
352	128	1 909	896	1 284	471	7 857	3 553	7 834	3 540	Samchok-shi
515	155	2 721	1 378	2 020	891	13 814	7 219	13 762	7 189	Hongchon-gun
404	140	1 537	785	1 005	433	11 598	5 898	11 492	5 820	Hongsong-gun
668	240	2 341	988	2 122	832	6 150	3 112	6 149	3 111	Youngwol-gun
77	26	1 859	890	1 512	665	9 272	4 798	9 268	4 795	Pyongchang-gun
289	117	1 134	534	995	440	6 534	3 297	6 505	3 282	Chongsong-gun
1 537	445	3 759	2 279	3 483	2 078	4 432	2 921	4 375	2 880	Chorwon-gun
244	82	656	313	494	193	3 898	2 151	3 884	2 144	Hwachon-gun
177	72	1 019	472	744	270	3 785	2 105	3 769	2 095	Yanggu-gun
325	121	1 347	690	1 065	501	3 836	2 233	3 814	2 217	Inje-gun
225	84	1 150	547	612	247	4 197	2 277	4 052	2 187	Kosong-gun
140	51	1 033	493	617	226	4 581	2 407	4 546	2 391	Yangyang-gun
11 336	3 731	33 196	14 907	26 184	9 903	133 199	69 633	132 674	69 278	Chungchongbuk-do
337	104	1 138	652	741	356	5 448	2 857	5 356	2 797	Chongju-shi
123	43	465	265	339	176	2 115	1 170	2 088	1 154	Sangdang-gu
214	61	673	387	402	180	3 333	1 687	3 268	1 643	Hungdok-gu
1 192	393	3 202	1 712	2 217	981	19 969	10 128	19 925	10 099	Chungju-shi
676	218	2 071	1 071	1 398	563	12 950	6 388	12 932	6 374	Chechon-shi
1 893	569	4 642	2 111	3 798	1 501	20 884	10 902	20 733	10 795	Poungwon-gun
756	301	2 542	1 228	2 095	915	11 147	5 595	11 114	5 574	Poun-gun
1 219	413	3 686	1 345	2 964	803	10 728	5 738	10 692	5 713	Okchon-gun
620	189	2 653	1 110	2 096	695	15 050	7 604	14 997	7 568	Yangdong-gun
1 928	648	3 656	1 818	3 278	1 559	4 342	2 696	4 341	2 695	Chincheon-gun
1 496	493	5 146	1 687	4 838	1 471	9 366	5 703	9 354	5 695	Koessan-gun
721	262	2 493	1 257	1 442	585	13 668	7 130	13 595	7 083	Umsong-gun

2-9 15 세 이상 농업종
Farm Household Population at the Age of

단위 : 인

영	구	정	합 계 Total				1개월 미만 Less than 1 Month				1 - 3														
			중사 인구 F.H.P. Engaged in Farming		그중 농업주중사 F.H.P. mainly Engaged in Farming among these		중사 인구 F.H.P. Engaged in farming		그중 농업주중사 Among these mainly engaged in Farming		중사 인구 F.H.P. Engaged in Farming														
			계 Total	남 자 Male	계 Total	남 자 Male	소 계 Sub-total	남 자 Male	소 계 Sub-total	남 자 Male	소 계 Sub-total	남 자 Male													
충	청	양 출 장	9 410	4 696	7 967	3 782	484	253	1	-	706	407													
			4 599	2 341	3 504	1 720	433	193	20	2	772	376													
충	청	남 도	429 971	215 612	336 372	162 547	44 301	21 591	2 354	420	51 070	25 086													
			전	라	북	도	347 993	171 117	270 022	126 526	52 184	27 202	2 310	486	35 895	16 960									
							전	주	산	진	14 556	7 502	8 873	4 082	4 020	2 280	29	5	1 656	945					
											4 811	2 442	3 186	1 416	846	508	11	2	764	409					
											9 745	5 060	5 687	2 666	3 174	1 772	18	3	892	536					
											25 821	13 148	15 004	6 875	7 750	4 068	65	10	4 330	1 846					
											46 676	23 536	28 941	13 803	14 427	7 367	512	93	7 246	3 093					
											37 374	18 346	30 774	14 485	4 535	2 441	161	33	3 161	1 581					
											29 900	14 472	23 738	10 965	3 339	1 807	77	22	2 825	1 463					
											35 630	17 766	29 452	14 207	3 161	1 731	296	69	3 837	1 676					
											28 357	14 190	20 906	10 037	5 047	2 573	174	40	3 158	1 659					
											16 229	7 729	14 077	6 531	1 285	608	89	22	944	462					
											11 642	5 687	10 111	4 687	597	321	68	15	896	506					
											13 068	6 288	10 571	4 886	1 723	861	142	40	1 009	512					
											16 058	7 779	14 089	6 554	1 032	534	75	19	1 184	568					
											16 824	7 814	14 611	6 566	1 490	697	212	45	997	460					
											30 972	14 758	27 623	12 811	1 859	969	189	45	1 879	902					
											24 886	12 102	21 252	10 037	1 919	945	221	28	2 773	1 287					
											경	상	북	도	545 854	266 875	451 901	216 970	43 164	20 406	2 732	546	59 310	27 062	
															전	라	남	도	537 609	255 728	427 856	192 636	50 293	26 870	3 149
목	여	수																	전	2 525	1 264	1 699	750	383	233
			2 527	1 249	1 280	488														727	414	13	3	444	268
			34 110	16 491	26 035	11 461	3 738	2 202	80	20										4 135	2 442				
			40 290	19 409	33 121	15 355	4 999	2 585	433	83										4 689	2 120				
			6 286	3 128	3 281	1 310	1 784	996	48	12										841	529				
			17 551	8 538	10 795	4 514	2 649	1 396	145	17										3 929	2 084				
			24 033	11 889	18 236	8 458	3 941	2 150	262	35										2 843	1 499				
			19 757	9 208	15 442	6 760	3 138	1 644	110	27										1 125	566				
			13 402	6 363	10 804	4 911	1 706	843	44	10										955	571				
			21 896	10 248	15 680	6 310	1 618	919	110	37										2 907	1 798				
			40 719	19 065	32 244	14 563	2 484	1 302	118	29										3 853	1 928				
			24 287	11 564	20 637	9 440	1 656	894	95	25										1 692	872				
			22 794	10 661	18 393	7 957	2 213	1 235	80	19										2 254	1 226				
			21 419	10 051	17 954	8 186	1 620	770	189	44										2 157	905				
			19 072	8 886	16 618	7 428	1 119	607	154	32										1 817	832				
			37 317	17 550	31 979	14 707	2 368	1 194	216	47										2 349	1 136				
			25 853	12 261	22 317	10 179	2 031	1 108	144	36										2 678	1 248				
			30 779	14 773	24 780	11 327	2 992	1 588	82	19										2 445	1 376				
			20 275	9 551	17 915	8 160	1 215	644	197	49	1 751	835													
			23 675	11 176	20 169	9 179	1 706	880	142	30	1 878	926													
19 275	9 190	16 116	7 284	1 551	867	96	20	1 514	796																
22 525	10 690	12 242	5 568	1 834	881	184	44	6 888	3 115																
18 258	8 338	15 426	6 668	884	566	72	21	1 089	554																
28 984	14 185	24 693	11 673	1 937	952	132	57	1 687	985																

2-9 15 세 이 상 농 업 종
Farm Household Population at the Age of

단위: 인

행정구역	읍	지	합 계 Total				1개월 미만 Less than 1 Month				1 - 3				
			중사 인구 F.H.P. Engaged in Farming		그중 농업주중사 F.H.P. mainly Engaged in Farming among them		중사 인구 F.H.P. Engaged in farming		그중 농업주중사 Among them mainly engaged in Farming		중사 인구 F.H.P. Engaged in Farming				
			계	남 자	계	남 자	소 계	남 자	소 계	남 자	소 계	남 자			
			Total	Male	Total	Male	Sub-total	Male	Sub-total	Male	Sub-total	Male			
포항	남북	시	31 880	15 589	23 604	11 244	2 318	1 088	144	23	5 956	2 489			
			13 060	6 380	8 424	3 770	1 207	585	76	10	3 352	1 538			
			18 820	9 209	15 180	7 474	1 111	503	68	13	2 604	951			
			44 098	21 738	35 596	16 652	3 777	1 852	381	46	5 568	2 790			
			34 524	16 687	28 885	13 436	2 528	1 252	107	18	3 403	1 725			
			38 441	18 781	33 653	16 291	2 231	1 085	172	45	2 800	1 267			
			21 535	10 880	16 197	8 190	2 866	1 248	90	20	2 843	1 378			
			24 472	12 313	21 102	10 376	1 571	829	166	40	2 210	979			
			32 169	15 736	27 415	13 252	2 016	916	30	12	2 680	1 377			
			47 315	23 035	40 991	19 194	3 297	1 655	530	98	4 472	2 226			
			22 635	11 242	16 255	9 184	2 407	1 034	134	29	5 270	1 178			
			23 187	11 506	18 173	8 667	2 274	1 174	73	16	2 834	1 487			
			16 099	7 691	12 964	6 250	2 065	863	87	15	1 502	615			
			36 062	17 360	32 215	15 209	1 933	893	311	78	2 805	1 296			
			13 497	6 634	12 250	5 924	598	266	11	4	642	387			
			9 758	4 794	8 883	4 269	404	209	11	4	481	291			
			15 514	7 494	11 318	5 365	1 587	677	95	21	2 413	1 042			
			22 688	10 584	19 250	8 616	1 841	915	100	17	2 195	1 099			
			13 382	6 559	11 213	5 404	1 302	627	23	6	1 068	512			
			22 696	11 191	20 887	10 191	1 112	545	61	10	1 006	537			
			14 809	7 580	10 280	5 149	2 177	1 131	39	5	3 037	1 492			
			27 118	13 010	22 402	10 837	2 693	1 175	66	15	2 809	1 214			
			17 950	8 751	15 687	7 600	1 319	564	51	14	1 083	502			
			14 309	6 834	11 214	4 937	800	388	37	8	2 120	1 114			
			1 716	886	1 467	733	48	20	13	2	113	65			
			경상	남	도	419 483	201 854	317 838	147 137	51 653	25 145	3 489	535	75 137	33 334
			창원	원산	시	13 612	6 746	8 916	4 474	2 178	1 085	41	9	2 633	1 062
						26 372	13 282	19 068	8 959	3 932	2 128	93	13	4 118	1 964
						2 041	1 081	1 561	727	247	151	18	1	248	147
						1 084	552	696	301	182	95	2	1	130	64
						353	175	278	113	18	13	-	-	58	39
						22 894	11 474	16 533	7 818	3 485	1 869	73	11	3 682	1 714
						10 698	5 295	6 060	3 007	1 888	915	78	7	2 648	1 123
8 758	4 319	4 879				2 459	1 444	687	55	7	2 251	929			
1 940	976	1 181				548	444	228	23	-	397	194			
32 536	15 560	26 515				12 203	3 474	1 815	70	17	3 623	1 727			
2 457	1 235	1 580				711	290	157	11	-	562	297			
14 254	6 702	6 758				2 608	1 945	1 045	142	18	4 668	2 162			
20 449	9 589	15 823				7 007	2 122	1 133	151	21	3 576	1 530			
23 226	11 788	16 561				8 276	4 090	1 990	270	36	3 902	1 821			
31 528	15 274	26 332				12 571	3 440	1 589	181	38	3 817	1 817			
18 480	8 775	11 464				4 498	2 600	1 414	187	35	6 059	2 738			
15 245	7 414	12 577				6 170	1 700	725	175	16	2 532	1 085			
19 187	9 203	15 979				7 505	1 774	901	64	8	2 244	980			
25 734	12 318	21 196				9 898	2 949	1 380	297	51	3 661	1 550			
9 194	4 708	5 877	2 916	1 930	822	80	8	2 988	1 518						
21 246	9 979	16 460	7 388	2 111	1 033	214	29	2 953	1 168						
25 415	11 546	19 714	7 894	2 179	1 174	274	49	4 544	2 231						
21 550	10 248	17 122	7 608	2 457	996	642	85	7 065	3 150						
19 598	9 493	14 169	6 888	3 510	1 783	85	19	3 726	1 363						
20 070	9 368	16 348	7 357	2 298	1 036	185	33	2 383	1 107						
22 022	10 568	16 530	8 338	2 649	1 081	115	23	4 859	1 809						
26 610	12 763	22 789	10 861	2 117	943	134	20	2 576	1 132						
제주	도	93 654	45 243	63 611	27 656	18 963	10 862	255	59	9 582	5 495				
제주	귀	포	14 149	7 051	8 669	3 376	2 772	1 700	43	6	2 970	1 803			
			19 593	9 806	12 694	5 689	4 373	2 414	42	8	1 918	1 276			
			28 964	13 324	21 140	9 056	5 179	3 115	63	22	1 997	958			
			30 948	15 062	21 108	9 535	6 639	3 633	107	23	2 697	1 458			

사 기간 별 농 가 인 구

15 and Above by Period of Engagement in Farming

Unit : Person

3개월 Months		3 - 6개월 3-6 Months				6개월 이상 6 Months and More				Administrative Districts
그중 농업주중사 Among them Mainly Engaged in Farming		중사 인구 F.H.P. Engaged in Farming		그중 농업주중사 Among them Mainly Engaged in Farming		중사 인구 F.H.P. Engaged in Farming		그중 농업주중사 Among them Mainly Engaged in Farming		
소 계 Sub-total	남 자 Male	소 계 Sub-total	남 자 Male	소 계 Sub-total	남 자 Male	소 계 Sub-total	남 자 Male	소 계 Sub-total	남 자 Male	
2 063	669	6 408	3 133	4 503	1 872	17 198	8 879	16 894	8 680	Pohang-shi
1 051	332	3 243	1 594	2 144	843	5 258	2 663	5 153	2 585	Nam-gu
1 012	337	3 165	1 539	2 359	1 029	11 940	6 216	11 741	6 095	Puk-gu
2 452	885	5 958	3 133	4 405	2 013	28 795	13 963	28 358	13 708	Kyongju-shi
1 204	391	4 871	1 814	3 963	1 194	23 722	11 896	23 611	11 833	Kimchon-shi
822	303	3 227	1 379	2 619	970	30 183	15 050	30 040	14 973	Andong-shi
789	255	2 654	1 235	2 226	934	13 172	7 019	13 092	6 981	Kumli-shi
860	304	2 307	1 168	1 832	799	18 384	9 337	18 244	9 233	Yongju-shi
578	216	3 810	1 690	3 227	1 318	23 663	11 753	23 580	11 706	Yongchon-shi
1 925	691	4 547	2 063	3 781	1 488	34 999	17 091	34 755	16 917	Sangju-shi
1 578	422	3 318	1 267	2 981	1 025	11 640	7 763	11 562	7 708	Mungyong-shi
761	307	2 779	1 323	2 111	866	15 300	7 522	15 228	7 478	Kyongsan-shi
596	188	1 637	583	1 413	431	10 895	5 630	10 868	5 616	Kunwi-gun
1 364	485	5 054	2 027	4 437	1 614	26 270	13 144	26 103	13 032	Uisong-gun
173	74	873	446	696	317	11 384	5 535	11 370	5 529	Chongsong-gun
122	53	602	288	494	216	8 271	4 006	8 256	3 996	Yongyang-gun
919	314	3 061	1 526	1 959	846	8 453	4 249	8 345	4 184	Yongdok-gun
976	329	2 887	1 229	2 481	973	15 765	7 341	15 693	7 297	Chongdo-gun
437	137	1 416	684	1 174	530	9 596	4 736	9 579	4 731	Koryong-gun
382	157	902	405	782	328	19 676	9 704	19 662	9 696	Songju-gun
1 066	479	2 219	1 065	1 815	779	7 376	3 892	7 360	3 886	Chilgok-gun
1 001	406	4 309	1 889	4 065	1 706	17 307	8 732	17 270	8 710	Yechon-gun
422	139	1 675	786	1 367	569	13 873	6 899	13 847	6 878	Ponghwa-gun
616	185	2 992	1 391	2 228	850	8 397	3 941	8 333	3 894	Ulchin-gun
30	11	144	84	54	27	1 411	717	1 370	693	Ullung-gun
37 069	13 092	98 521	44 864	84 674	35 978	194 172	98 511	192 606	97 532	Kyongsangnam-do
564	221	2 336	882	1 910	564	6 465	3 717	6 401	3 680	Changwon-shi
1 892	602	5 191	2 519	3 998	1 706	13 131	6 671	13 085	6 638	Ulsan-shi
111	41	410	212	307	124	1 136	571	1 125	561	Chung-gu
48	7	214	129	93	34	558	264	553	259	Nam-gu
18	6	110	48	93	32	167	75	167	75	Tong-gu
1 715	548	4 457	2 130	3 505	1 516	11 270	5 761	11 240	5 743	Ulju-gun
708	259	2 423	1 160	1 622	694	3 739	2 097	3 652	2 047	Masan-shi
564	202	2 120	1 006	1 396	597	2 943	1 697	2 864	1 653	Happo-gu
144	57	303	154	224	97	796	400	788	394	Hoewon-gu
1 691	609	5 667	2 478	5 030	2 066	19 772	9 540	19 724	9 511	Chinju-shi
171	69	968	456	776	328	637	325	622	314	Chinhae-shi
1 096	352	3 906	1 872	2 033	763	3 735	1 623	3 487	1 475	Tongyong-shi
1 882	623	4 561	2 007	3 631	1 459	10 190	4 919	10 159	4 904	Sachon-shi
1 834	746	3 553	1 840	2 948	1 445	11 681	6 137	11 509	6 049	Kimhae-shi
2 236	884	7 684	3 439	7 354	3 230	16 587	8 429	16 561	8 419	Miryang-shi
2 815	699	5 129	2 234	3 975	1 515	4 692	2 389	4 487	2 249	Koje-shi
1 537	651	3 882	1 962	3 752	1 876	7 131	3 642	7 113	3 627	Uiryong-gun
1 160	444	2 926	1 228	2 552	983	12 243	6 094	12 203	6 070	Haman-gun
2 294	810	5 979	2 797	5 547	2 495	13 145	6 591	13 058	6 542	Changnyong-gun
1 783	726	2 115	1 101	1 863	924	2 161	1 267	2 151	1 258	Yangsan-gun
1 382	366	4 419	1 972	3 248	1 294	11 763	5 806	11 616	5 699	Kosong-gun
2 252	706	7 409	3 304	6 095	2 427	11 283	4 837	11 093	4 712	Namhae-gun
5 056	1 835	8 426	4 168	7 839	3 766	3 602	1 934	3 585	1 922	Hadong-gun
2 106	777	7 100	3 151	6 740	2 916	5 262	3 196	5 238	3 176	Sanchong-gun
1 289	433	4 298	1 783	3 805	1 460	11 091	5 442	11 069	5 431	Hamyang-gun
2 165	827	6 454	2 729	6 227	2 552	8 040	4 949	8 023	4 936	Kochang-gun
1 156	453	4 095	1 782	3 729	1 515	17 822	8 906	17 770	8 873	Hapchon-gun
2 093	723	11 143	4 774	7 827	3 026	53 966	24 112	53 436	23 848	Cheju-do
777	212	2 440	957	1 901	579	5 967	2 591	5 948	2 579	Cheju-shi
82	27	989	545	300	108	12 313	5 571	12 270	5 546	Sogwipo-shi
527	221	3 169	1 117	2 005	702	18 619	8 134	18 545	8 111	Pukcheju-gun
707	263	4 545	2 155	3 621	1 637	17 067	7 816	16 673	7 612	Namjeju-gun

2-10 15세 이상 농업종
Farm Household Population at the Age of 15 and Above

단위 : 인

행정구역	합계 Total				1-3개월 1-3 Months				
	중사 인구 F.H.P Engaged in Non-Farming		그중 겸업주중사 among them mainly engaged		중사 인구 F.H.P Engaged in Non-Farming		그중 겸업주중사 among them mainly engaged		
	계	남자	계	남자	소계	남자	소계	남자	
	Total	Male	Total	Male	Sub-total	Male	Sub-total	Male	
전국	1 056 034	621 048	792 718	472 586	214 424	117 201	17 521	8 381	
경지규모별									
경지없는 농가	14 682	8 640	12 360	7 065	1 913	1 199	289	120	
0.1ha 미만	13 438	7 668	11 698	6 837	1 606	718	401	165	
0.1-0.2	96 324	55 421	84 536	50 341	10 843	4 506	2 277	997	
0.2-0.3	89 350	51 877	75 447	45 429	12 016	5 290	1 901	850	
0.3-0.5	182 031	106 920	146 343	88 856	28 998	14 064	3 163	1 502	
0.5-0.7	145 420	86 103	110 821	67 378	27 996	14 483	2 347	1 100	
0.7-1.0	166 153	98 861	120 207	72 486	36 882	20 522	2 383	1 162	
1.0-1.5	163 241	96 898	112 121	66 548	41 002	23 841	2 210	1 116	
1.5-2.0	84 911	50 327	55 823	32 520	23 131	13 994	1 175	639	
2.0-2.5	42 240	24 786	27 101	15 425	12 137	7 428	545	285	
2.5-3.0	22 703	13 189	14 230	7 919	6 891	4 241	304	164	
3.0-5.0	28 176	16 141	17 595	9 500	8 654	5 381	418	224	
5.0ha 이상	7 365	4 217	4 436	2 282	2 355	1 534	108	57	
영농형태별									
논	619 696	366 541	461 195	275 838	127 969	70 775	9 842	4 706	
과	90 716	53 838	73 343	43 541	14 267	8 251	1 276	614	
채	151 924	88 580	114 941	69 383	30 234	15 451	2 413	1 193	
특작	21 146	12 524	15 166	8 953	5 229	3 053	496	233	
화	5 832	3 403	4 856	2 751	713	459	67	27	
전	61 433	34 204	46 151	27 565	13 022	5 484	1 459	633	
축	100 159	58 953	72 832	42 022	22 168	13 308	1 804	889	
양	358	208	203	127	109	57	6	4	
기타	4 770	2 797	4 031	2 406	713	363	158	82	
시도별									
서울특별시	2 475	1 518	2 326	1 411	118	81	15	7	
부산광역시	9 860	5 614	8 078	4 646	1 045	549	122	64	
대구광역시	11 160	6 776	9 812	5 887	1 043	661	96	45	
인천광역시	15 976	9 002	12 025	6 696	2 898	1 609	260	96	
대전광역시	8 757	5 398	7 693	4 773	859	473	56	32	
경상남도	8 559	5 379	7 361	4 603	971	609	103	57	
충청남도	169 289	101 234	143 584	84 640	22 444	13 831	2 398	1 091	
충청북도	60 546	36 535	42 117	25 438	14 638	8 467	1 120	561	
경상북도	66 326	40 270	53 666	32 256	10 624	6 481	1 042	534	
경상남도	135 700	80 640	98 162	58 906	28 949	16 135	1 924	891	
경상북도	88 636	53 464	62 601	38 349	20 950	11 973	1 484	763	
경상남도	173 580	97 131	106 338	63 877	54 380	26 264	2 994	1 450	
경상북도	133 866	79 832	104 363	61 800	24 022	14 324	2 311	1 187	
경상남도	135 308	78 129	104 253	61 503	27 204	13 969	3 273	1 429	
경상북도	35 996	20 126	30 339	17 801	4 279	1 775	323	174	
서울특별시	2 475	1 518	2 326	1 411	118	81	15	7	
성남시	5	2	5	2	-	-	-	-	
고양시	3	1	3	1	-	-	-	-	
성남시	126	82	105	65	22	18	1	1	
성남시	29	21	29	21	-	-	-	-	
성남시	16	11	16	11	-	-	-	-	
성남시	86	51	73	44	5	2	2	1	
성남시	93	55	86	50	4	3	-	-	
성남시	81	45	69	38	10	5	2	-	
성남시	762	503	695	452	46	32	1	-	
성남시	85	49	80	45	4	3	3	2	
성남시	-	-	-	-	-	-	-	-	
성남시	-	-	-	-	-	-	-	-	
성남시	499	263	491	257	13	9	6	3	
성남시	308	204	306	203	2	1	-	-	

사 기 간 별 농 가 인 구

by Period of Engagement in Non-Farming Activities

Unit : Person

3 - 6개월 3-6 Months				6개월 이상 6 Months and More				Administrative Districts
증사 인구 F.H.P. Engaged in Non-Farming		그중 겸업주중사 among them mainly engaged		증사 인구 F.H.P. Engaged in Non-Farming		그중 겸업주중사 among them mainly engaged		
소 계 Sub-total	남 자 Male	소 계 Sub-total	남 자 Male	소 계 Sub-total	남 자 Male	소 계 Sub-total	남 자 Male	
193 140	112 804	126 727	73 162	648 470	391 043	648 470	391 043	Whole Country
								By Size of Cropland
2 537	1 572	1 839	1 076	10 232	5 869	10 232	5 869	Without Cropland
2 655	1 395	2 120	1 117	9 177	5 555	9 177	5 555	Less than 0.1ha
19 422	10 173	16 200	8 602	66 059	40 742	66 059	40 742	0.1 - 0.2
17 787	9 822	13 999	7 814	59 547	36 765	59 547	36 765	0.2 - 0.3
35 642	20 457	25 789	14 955	117 391	72 399	117 391	72 399	0.3 - 0.5
27 395	16 299	18 445	10 957	90 029	55 321	90 029	55 321	0.5 - 0.7
29 762	17 904	18 315	10 889	99 509	60 435	99 509	60 435	0.7 - 1.0
27 972	16 913	15 644	9 288	94 267	56 144	94 267	56 144	1.0 - 1.5
14 119	8 617	6 987	4 165	47 661	27 716	47 661	27 716	1.5 - 2.0
6 747	4 127	3 200	1 909	23 356	13 231	23 356	13 231	2.0 - 2.5
3 525	2 142	1 639	949	12 287	6 806	12 287	6 806	2.5 - 3.0
4 403	2 644	2 058	1 160	15 119	8 116	15 119	8 116	3.0 - 5.0
1 174	739	492	281	3 836	1 944	3 836	1 944	5.0ha and More
								By Type of Farming
111 363	66 047	70 989	41 413	380 364	229 719	380 364	229 719	Paddy
13 412	7 894	9 030	5 234	63 037	37 693	63 037	37 693	Fruits
27 825	15 605	18 663	10 666	93 865	57 524	93 865	57 524	Vegetables
4 134	2 447	2 887	1 696	11 783	7 024	11 783	7 024	Oil and Cash
895	573	565	353	4 224	2 371	4 224	2 371	Flowering Plants
15 381	7 977	11 662	6 189	33 030	20 743	33 030	20 743	Upland Field Crops
19 038	11 641	12 075	7 129	58 953	34 004	58 953	34 004	Livestock
93	57	41	29	156	94	156	94	Sericulture
999	563	815	453	3 058	1 871	3 058	1 871	Etc.
								By Shi & Do
133	95	87	62	2 224	1 342	2 224	1 342	Seoul-tukpyolshi
1 561	892	702	409	7 254	4 173	7 254	4 173	Pusan-kwangyok-shi
1 258	770	857	497	8 859	5 345	8 859	5 345	Taegu-kwangyok-shi
2 971	1 632	1 658	839	10 107	5 761	10 107	5 761	Inchon-kwangyok-shi
955	593	694	409	6 943	4 332	6 943	4 332	Kwangju-kwangyok-shi
1 086	701	756	477	6 502	4 069	6 502	4 069	Taejon-kwangyok-shi
22 403	13 943	16 744	10 089	124 442	73 460	124 442	73 460	Kyonggi-do
11 739	7 310	6 828	4 119	34 169	20 758	34 169	20 758	Kangwon-do
10 563	6 753	7 485	4 686	45 139	27 036	45 139	27 036	Chungchongbuk-do
27 240	16 134	16 727	9 644	79 511	48 371	79 511	48 371	Chungchongnam-do
15 915	9 637	9 346	5 732	51 771	31 854	51 771	31 854	Chollabuk-do
43 359	23 656	27 503	15 216	75 841	47 211	75 841	47 211	Chollanam-do
23 974	14 291	16 182	9 396	85 870	51 217	85 870	51 217	Kyongsangbuk-do
25 716	14 499	18 592	10 413	82 388	49 661	82 388	49 661	Kyongsangnam-do
4 267	1 898	2 566	1 174	27 450	16 453	27 450	16 453	Cheju-do
133	95	87	62	2 224	1 342	2 224	1 342	Seoul-tukpyolshi
-	-	-	-	5	2	5	2	Songdong-gu
1	-	1	-	2	1	2	1	Kwangjin-gu
4	4	4	4	100	60	100	60	Chungnang-gu
1	1	1	1	28	20	28	20	Tobong-gu
-	-	-	-	16	11	16	11	Nowon-gu
16	11	6	5	65	38	65	38	Unpyong-gu
3	2	-	-	86	50	86	50	Mapo-gu
12	8	8	6	59	32	59	32	Yangchon-gu
58	47	36	28	658	424	658	424	Kangso-gu
10	4	6	1	71	42	71	42	Kuro-gu
-	-	-	-	-	-	-	-	Yongdungpo-gu
-	-	-	-	-	-	-	-	Kwanak-gu
20	12	19	12	466	242	466	242	Socho-gu
-	-	-	-	306	203	306	203	Kangnam-gu

2-10 15세 이상 겸업종 Farm Household Population at the Age of 15 and Above

단위 : 인

행 정 구 역	합 계 Total				1-3개월 1-3 Months			
	중사 인구 F.H.P. Engaged in Non-Farming		그중 겸업주중사 among them mainly engaged		중사 인구 F.H.P. Engaged in Non-Farming		그중 겸업주중사 among them mainly engaged	
	계 Total	남 자 Male	계 Total	남 자 Male	소 계 Sub-total	남 자 Male	소 계 Sub-total	남 자 Male
승강 파 동 구	43 339	32 199	42 326	31 191	1 11	1 7	- -	- -
부 산 광 역 시	9 860	5 614	8 078	4 646	1 045	549	122	64
중성동영부동남해사금강수사기	9 52 7 41 2 20 35 228 220 91 510 4 119 3 670	5 26 5 25 2 9 15 125 118 58 311 3 66 2 085	9 41 4 40 1 18 33 216 190 82 453 4 111 2 758	5 21 3 24 1 7 14 116 103 52 274 3 61 1 606	- 16 - - 1 2 2 7 19 7 32 - 1 475 - 483	- 7 - - 1 2 1 5 8 4 22 - 1 244 - 254	- 6 - - - 1 - - - 5 2 1 57 - - 50	- 3 - - - 1 - - - 1 - 1 27 - - 30
대 구 광 역 시	11 160	6 776	9 812	5 887	1 043	661	96	45
동서남북수달달	2 692 87 33 960 964 493 5 931	1 651 51 24 611 651 297 3 491	2 343 79 32 884 917 446 5 111	1 425 45 23 563 611 254 2 966	307 11 2 43 41 29 610	185 9 1 26 33 27 380	27 3 2 1 4 2 57	11 3 1 - 2 1 27
인 천 광 역 시	15 976	9 002	12 025	6 696	2 898	1 609	260	96
중동남연남부계서강용	962 25 242 206 940 328 1 006 1 521 7 738 3 008	548 15 152 111 586 204 637 856 4 306 1 587	783 24 224 186 899 316 896 1 321 5 900 1 476	448 15 139 100 563 194 559 733 3 156 789	174 1 12 3 29 8 66 121 1 287 1 197	86 - 7 1 14 6 44 73 771 607	51 - 2 - 8 3 16 11 118 51	19 - 1 - 2 2 9 3 45 15
광 주 광 역 시	8 757	5 398	7 693	4 773	859	473	56	32
동서남북광 산 구	296 1 002 1 126 2 033 4 300	205 634 711 1 286 2 562	281 930 1 046 1 739 3 697	196 593 658 1 082 2 244	12 62 66 210 509	7 41 38 133 254	1 13 12 6 24	- 9 6 3 14
대 전 광 역 시	8 559	5 379	7 361	4 603	971	609	103	57
동중서유대	1 773 765 1 377 3 300 1 344	1 124 467 880 2 055 853	1 539 680 1 260 2 834 1 048	958 417 789 1 756 683	206 75 85 321 284	139 45 68 197 160	34 13 12 35 9	18 8 9 19 3
경 기 도	169 289	101 234	143 584	84 640	22 444	13 831	2 398	1 091
수 원 시 구	3 213 867 1 633	2 094 583 1 054	3 000 822 1 521	1 931 552 972	143 39 70	101 26 46	17 4 9	7 2 3

사 기간 별 능 가 인 구

by Period of Engagement in Non-Farming Activities

Unit : Person

3 - 6개월 3-6 Months				6개월 이상 6 Months and More				Administrative Districts
중사 인구 F.H.P. Engaged in Non-farming		그중 경업주중사 among them mainly engaged		중사 인구 F.H.P. Engaged in Non-farming		그중 경업주중사 among them mainly engaged		
소 계 Sub-total	남 자 Male	소 계 Sub-total	남 자 Male	소 계 Sub-total	남 자 Male	소 계 Sub-total	남 자 Male	
4	4	4	4	38	27	38	27	
4	2	2	1	324	190	324	190	Kangdong-gu
1 561	892	702	409	7 254	4 173	7 254	4 173	Pusan-kwangyok-shi
-	-	-	-	9	5	9	5	Chung-gu
7	5	6	4	29	14	29	14	So-gu
3	2	-	-	4	3	4	3	Tong-gu
6	4	5	3	35	21	35	21	Yongdo-gu
-	-	-	-	1	1	1	1	Pusanjin-gu
1	1	-	-	17	6	17	6	Tongnae-gu
6	3	6	3	27	11	27	11	Nam-gu
12	9	7	5	209	111	209	111	Puk-gu
30	14	14	6	171	96	171	96	Haeundae-gu
11	7	7	4	73	47	73	47	Saha-gu
42	27	16	11	436	262	436	262	kumjong-gu
640	385	324	197	3 737	2 132	3 737	2 132	Kangso-gu
1	1	1	1	3	2	3	2	Suyong-gu
11	5	4	1	107	60	107	60	Sasang-gu
791	429	312	174	2 396	1 402	2 396	1 402	Kijang-gun
1 258	770	857	497	8 859	5 345	8 859	5 345	Taegu-kwangyok-shi
242	178	173	126	2 143	1 288	2 143	1 288	Tong-gu
15	11	15	11	61	31	61	31	So-gu
1	1	-	-	30	22	30	22	Nam-gu
69	41	35	19	848	544	848	544	Puk-gu
67	49	57	40	856	569	856	569	Susong-gu
58	40	38	23	406	230	406	230	Talso-gu
806	450	539	278	4 515	2 661	4 515	2 661	Talsong-gun
2 971	1 632	1 658	839	10 107	5 761	10 107	5 761	Inchon-kwangyok-shi
188	98	132	65	600	364	600	364	Chung-gu
1	1	1	1	23	14	23	14	Tong-gu
25	19	17	12	205	126	205	126	Nam-gu
19	12	2	2	184	98	184	98	Yonsu-gu
87	53	67	42	824	519	824	519	Namdong-gu
28	22	21	16	292	176	292	176	Bupyong-gu
132	89	72	46	808	504	808	504	Kyeyang-gu
237	122	147	69	1 163	661	1 163	661	So-gu
1 420	833	751	409	5 031	2 702	5 031	2 702	Kanghwa-gun
834	383	448	177	977	597	977	597	Ongjin-gun
955	593	694	409	6 943	4 332	6 943	4 332	Kwangju-kwangyok-shi
24	17	20	15	260	181	260	181	Tong-gu
99	58	76	49	841	535	841	535	So-gu
92	63	66	42	968	610	968	610	Nam-gu
209	128	119	54	1 614	1 025	1 614	1 025	Puk-gu
531	327	413	249	3 260	1 981	3 260	1 981	Kwangsan-gu
1 086	701	756	477	6 502	4 069	6 502	4 069	Taejon-kwangyok-shi
246	172	184	127	1 321	813	1 321	813	Tong-gu
90	56	67	43	600	366	600	366	Chung-gu
163	100	119	68	1 129	712	1 129	712	So-gu
462	291	282	170	2 517	1 567	2 517	1 567	Yusong-gu
125	82	104	69	935	611	935	611	Taedok-gu
22 403	13 943	16 744	10 089	124 442	73 460	124 442	73 460	Kyonggi-do
360	253	273	184	2 710	1 740	2 710	1 740	Suwon-shi
70	52	60	45	758	505	758	505	Changan-gu
193	133	142	94	1 370	875	1 370	875	Kuonson-gu

사 기 간 별 농 가 인 구

by Period of Engagement in Non-Farming Activities

Unit : Person

3 - 6개월 3-6 Months				6개월 이상 6 Months and More				Administrative Districts
중사 인구 F.H.P. Engaged in Non-Farming		그중 겸업주중사 among them mainly engaged		중사 인구 F.H.P. Engaged in Non-Farming		그중 겸업주중사 among them mainly engaged		
소 계 Sub-total	남 자 Male	소 계 Sub-total	남 자 Male	소 계 Sub-total	남 자 Male	소 계 Sub-total	남 자 Male	
97	68	71	45	582	360	582	360	
295	197	258	171	1 188	756	1 188	756	Songnam-shi
102	69	86	56	494	309	494	309	Sujong-gu
36	21	34	21	147	87	147	87	Chungwon-gu
157	107	138	94	547	360	547	360	Pundang-gu
60	40	43	27	845	554	845	554	Uijongbu-shi
32	23	13	6	275	167	275	167	Anyang-shi
8	7	1	1	98	54	98	54	Manan-gu
24	16	12	5	177	113	177	113	Tongan-gu
117	86	84	61	852	545	852	545	Puchon-shi
33	28	23	20	240	143	240	143	Wonmi-gu
32	21	20	14	215	139	215	139	Sosa-gu
52	37	41	27	397	263	397	263	Ujong-gu
107	69	64	32	629	376	629	376	Kwangmyong-shi
2 030	1 275	1 531	919	11 259	6 844	11 259	6 844	Pyeongtaek-shi
81	62	74	56	802	510	802	510	Tongduchon-shi
217	136	144	90	1 362	792	1 362	792	Ansan-shi
1 117	765	705	464	4 820	3 005	4 820	3 005	Koyang-shi
24	12	11	6	272	165	272	165	Kwachon-shi
27	20	18	13	394	233	394	233	Kuri-shi
717	487	475	321	6 273	3 816	6 273	3 816	Namyangju-shi
79	53	56	36	1 515	886	1 515	886	Osan-shi
233	142	147	83	2 453	1 435	2 453	1 435	Shihung-shi
50	41	40	31	385	223	385	223	Kunpo-shi
55	38	37	25	734	463	734	463	Uiwang-shi
200	145	135	101	1 344	858	1 344	858	Hanam-shi
821	530	713	450	5 689	3 466	5 689	3 466	Yangju-gun
1 680	1 004	1 434	848	6 870	4 107	6 870	4 107	Yuju-gun
2 322	1 367	1 445	819	14 414	8 303	14 414	8 303	Hwasong-gun
1 371	918	1 095	713	8 537	5 139	8 537	5 139	Paju-gun
832	500	595	351	3 813	2 160	3 813	2 160	Kwangju-gun
382	226	285	163	2 611	1 509	2 611	1 509	Yonchon-gun
1 371	813	1 211	702	7 216	4 009	7 216	4 009	Pochon-gun
648	437	520	341	2 042	1 194	2 042	1 194	Kapyong-gun
1 277	844	953	612	4 271	2 671	4 271	2 671	Yangpyong-gun
1 996	1 232	1 347	792	6 772	3 917	6 772	3 917	Ichon-gun
1 403	789	1 225	663	8 499	4 828	8 499	4 828	Yongin-gun
1 458	827	1 027	563	8 653	4 931	8 653	4 931	Ansong-gun
1 041	612	786	446	6 943	3 858	6 943	3 858	Kimpo-gun
11 739	7 310	6 828	4 119	34 169	20 758	34 169	20 758	Kangwon-do
977	640	543	348	3 635	2 261	3 635	2 261	Chunchon-shi
1 496	992	1 092	730	4 607	2 861	4 607	2 861	Wonju-shi
1 408	803	686	383	4 664	2 729	4 664	2 729	Kangrung-shi
250	150	162	98	1 386	985	1 386	985	Tonghae-shi
77	51	41	24	306	188	306	188	Taebaek-shi
149	64	92	33	678	373	678	373	Sokcho-shi
796	505	568	365	2 371	1 667	2 371	1 667	Samchok-shi
1 389	895	595	368	2 495	1 502	2 495	1 502	Hongchon-gun
649	415	364	238	2 231	1 338	2 231	1 338	Hongsong-gun
342	240	272	191	1 066	734	1 066	734	Youngwol-gun
636	380	400	225	1 482	890	1 482	890	Pyeongchang-gun
400	248	269	170	671	431	671	431	Chongsong-gun
664	442	403	240	1 779	1 003	1 779	1 003	Chorwon-gun
226	143	170	101	849	484	849	484	Hwachon-gun
302	203	148	95	965	569	965	569	Yangu-gun
708	428	389	207	1 086	621	1 086	621	Inja-gun
696	403	299	149	2 093	1 163	2 093	1 163	Kesong-gun
574	308	335	154	1 805	959	1 805	959	Yangyang-gun
10 563	6 753	7 485	4 686	45 139	27 036	45 139	27 036	Chungchongbuk-do
566	369	340	207	3 417	2 028	3 417	2 028	Chongju-shi
226	156	122	75	1 481	880	1 481	880	Sangdang-gu
340	213	218	132	1 936	1 148	1 936	1 148	Hungdok-gu
1 644	1 046	1 165	726	5 516	3 186	5 516	3 186	Chungju-shi
914	632	692	473	3 354	2 263	3 354	2 263	Chechon-shi
1 988	1 194	1 331	781	9 633	5 864	9 633	5 864	Chongwon-gun
584	377	427	280	2 033	1 237	2 033	1 237	Poun-gun

사 기간 별 농 가 인 구

by Period of Engagement in Non-Farming Activities

Unit : Person

3 - 6개월 3-6 Months				6개월 이상 6 Months and More				Administrative Districts
종사 인구 F.H.P. Engaged in Non-Farming		그중 겸업주종사 among them mainly engaged		종사 인구 F.H.P. Engaged in Non-Farming		그중 겸업주종사 among them mainly engaged		
소계 Sub-total	남자 Male	소계 Sub-total	남자 Male	소계 Sub-total	남자 Male	소계 Sub-total	남자 Male	
895	586	763	500	3 795	2 308	3 795	2 308	Okchon-gun
896	568	606	381	3 458	2 051	3 458	2 051	Yongdong-gun
889	556	690	413	4 131	2 260	4 131	2 260	Chinchon-gun
615	422	497	338	2 647	1 597	2 647	1 597	Koesan-gun
1 013	627	554	303	4 446	2 544	4 446	2 544	Umsong-gun
412	279	302	205	1 302	860	1 302	860	Tanyang-gun
147	97	118	79	1 407	838	1 407	838	Chungpyong-chulchangs
27 240	16 134	16 727	9 644	79 511	48 371	79 511	48 371	Chungchongnam-do
1 606	979	876	490	7 970	4 722	7 970	4 722	Chonan-shi
2 244	1 469	1 518	938	5 389	3 238	5 389	3 238	Kongju-shi
2 422	1 448	1 427	823	5 857	3 637	5 857	3 637	Poryong-shi
1 504	857	1 215	666	9 073	5 084	9 073	5 084	Asan-shi
2 512	1 466	1 389	787	5 334	3 462	5 334	3 462	Sosan-shi
2 131	1 296	1 564	935	4 439	2 699	4 439	2 699	Kumsan-gun
866	568	608	387	4 313	2 527	4 313	2 527	Yongi-gun
1 777	1 130	1 187	756	7 047	4 352	7 047	4 352	Nonsan-gun
1 476	915	1 000	589	3 902	2 359	3 902	2 359	Puyo-gun
1 982	1 077	1 146	571	5 372	3 331	5 372	3 331	Sochon-gun
548	371	239	162	2 317	1 465	2 317	1 465	Chongyang-gun
1 246	770	726	456	4 932	3 072	4 932	3 072	Hongsong-gun
1 169	761	607	382	4 557	2 807	4 557	2 807	Yesan-gun
3 732	1 840	1 731	859	2 916	1 721	2 916	1 721	Taeon-gun
1 933	1 117	1 445	806	5 744	3 665	5 744	3 665	Tangjin-gun
92	70	49	37	349	230	349	230	Kyeryong-chulchangso
15 915	9 637	9 346	5 732	51 771	31 854	51 771	31 854	Chollabuk-do
551	348	391	248	4 457	2 872	4 457	2 872	Chonju-shi
243	150	174	108	1 700	1 109	1 700	1 109	Wansan-gun
308	198	217	140	2 757	1 763	2 757	1 763	Tokchin-gu
1 528	1 026	1 118	729	6 152	4 057	6 152	4 057	Kunsan-shi
2 049	1 266	1 501	896	8 421	4 991	8 421	4 991	Iksan-shi
1 214	756	710	462	4 298	2 550	4 298	2 550	Chongup-shi
1 630	929	900	502	4 561	2 787	4 561	2 787	Namwon-shi
2 187	1 298	909	571	5 850	3 570	5 850	3 570	Kimje-shi
1 441	848	1 130	665	6 417	3 896	6 417	3 896	Wanju-gun
537	329	335	203	1 245	784	1 245	784	Chinan-gun
554	365	317	226	1 208	797	1 208	797	Muju-gun
498	335	260	160	1 163	732	1 163	732	Changsu-gun
421	292	253	170	1 604	1 045	1 604	1 045	Imshil-gun
456	314	270	178	1 434	799	1 434	799	Sunchang-gun
1 547	762	479	259	2 393	1 454	2 393	1 454	Kochang-gun
1 302	769	773	463	2 568	1 520	2 568	1 520	Puan-gun
43 359	23 656	27 503	15 216	75 841	47 211	75 841	47 211	Chollanam-do
332	173	192	109	836	554	836	554	Mokpo-shi
169	92	94	55	1 037	686	1 037	686	Yosu-shi
2 098	1 236	1 462	854	8 686	5 578	8 686	5 578	Sunchon-shi
1 542	865	1 064	604	5 194	3 037	5 194	3 037	Naju-shi
810	468	470	305	1 986	1 271	1 986	1 271	Yochon-shi
1 966	1 184	1 701	1 046	4 837	3 134	4 837	3 134	Kwangyang-shi
833	484	548	312	5 855	3 521	5 855	3 521	Tamyang-gun
671	419	313	196	2 299	1 508	2 299	1 508	Koksong-gun
532	319	379	234	1 745	1 113	1 745	1 113	Kuryo-gun
3 114	1 809	1 987	1 248	4 848	3 199	4 848	3 199	Yochon-gun
4 828	2 373	3 046	1 455	5 118	3 068	5 118	3 068	Kohung-gun
1 334	763	805	468	2 483	1 530	2 483	1 530	Posong-gun
881	527	628	366	3 666	2 424	3 666	2 424	Hwasun-gun
1 370	748	782	417	1 983	1 134	1 983	1 134	Changhung-gun
1 312	660	516	281	1 990	1 181	1 990	1 181	Kangjin-gun
3 151	1 579	1 929	981	3 185	1 905	3 185	1 905	Haenam-gun
1 220	716	712	414	2 359	1 465	2 359	1 465	Yongam-gun
1 595	893	759	447	3 164	1 966	3 164	1 966	Muan-gun
686	385	405	232	1 782	1 093	1 782	1 093	Hampyong-gun
1 311	764	698	401	2 394	1 488	2 394	1 488	Yonggwang-gun
933	576	603	388	2 691	1 688	2 691	1 688	Changsong-gun

사 기간 별 농 가 인 구

by Period of Engagement in Non-Farming Activities

Unit : Person

3 - 6개월 3-6 Months				6개월 이상 6 Months and More				Administrative Districts	
중사 인구 F.H.P. Engaged in Non-Farming		그중 겸업주중사 among them mainly engaged		중사 인구 F.H.P. Engaged in Non-Farming		그중 겸업주중사 among them mainly engaged			
소 계 Sub-total	남 자 Male	소 계 Sub-total	남 자 Male	소 계 Sub-total	남 자 Male	소 계 Sub-total	남 자 Male		
7 406	3 700	5 958	2 993	3 204	1 741	3 204	1 741	Wando-gun	
2 032	1 037	1 000	540	1 777	1 121	1 777	1 121	Chindong-gun	
3 233	1 886	1 452	870	2 722	1 806	2 722	1 806	Shinan-gun	
23 974	14 291	16 182	9 396	85 870	51 217	85 870	51 217	Kyongsangbuk-do	
3 664	2 155	2 380	1 342	8 890	5 730	8 890	5 730	Pohang-shi	
1 821	1 031	1 490	823	4 799	3 139	4 799	3 139	Nam-gu	
1 843	1 124	890	519	4 091	2 591	4 091	2 591	Puk-gu	
2 937	1 739	1 652	951	11 773	6 980	11 773	6 980	Kyongju-shi	
1 248	755	879	532	6 376	3 891	6 376	3 891	Kimchon-shi	
1 358	813	925	528	3 418	2 066	3 418	2 066	Andong-shi	
858	532	562	305	6 581	3 624	6 581	3 624	Kumi-shi	
867	553	612	390	2 911	1 837	2 911	1 837	Yongju-shi	
1 096	619	835	458	5 294	3 059	5 294	3 059	Yongchon-shi	
1 463	928	1 017	646	5 824	3 521	5 824	3 521	Sangju-shi	
639	386	475	291	3 226	1 946	3 226	1 946	Mungyong-shi	
906	537	640	363	6 798	3 700	6 798	3 700	Kyongsan-shi	
372	218	243	141	1 384	805	1 384	805	Kunwi-gun	
1 147	671	752	442	2 727	1 631	2 727	1 631	Uisong-gun	
286	177	204	125	925	547	925	547	Chongsong-gun	
232	152	149	103	733	472	733	472	Yongyang-gun	
1 787	913	1 268	616	2 930	1 624	2 930	1 624	Yongdok-gun	
822	457	613	332	2 581	1 516	2 581	1 516	Chongdo-gun	
344	194	248	135	1 752	1 038	1 752	1 038	Koryong-gun	
212	112	110	60	1 693	965	1 693	965	Songju-gun	
954	592	695	405	4 190	2 493	4 190	2 493	Chilgok-gun	
579	373	422	271	2 157	1 403	2 157	1 403	Yechon-gun	
560	350	402	257	994	627	994	627	Ponghwa-gun	
1 532	1 001	1 050	673	2 429	1 579	2 429	1 579	Ulchin-gun	
111	64	49	30	284	163	284	163	Ullung-gun	
25 716	14 499	18 592	10 413	82 388	49 661	82 388	49 661	Kyongsangnam-do	
490	296	310	181	3 216	2 010	3 216	2 010	Changwon-shi	
1 657	994	1 104	608	8 566	5 267	8 566	5 267	Ulsan-shi	
104	77	69	54	766	528	766	528	Chung-gu	
37	20	18	9	422	285	422	285	Nam-gu	
27	22	15	12	161	106	161	106	Tong-gu	
1 489	875	1 002	533	7 217	4 348	7 217	4 348	Ulju-gu	
865	449	611	304	3 517	2 068	3 517	2 068	Masan-shi	
759	393	538	271	2 862	1 656	2 862	1 656	Happo-gu	
106	56	73	33	655	412	655	412	Hoewon-gu	
1 046	626	572	325	6 298	3 840	6 298	3 840	Chinju-shi	
152	92	113	64	1 032	641	1 032	641	Chinhae-shi	
3 842	1 752	3 262	1 536	4 775	3 196	4 775	3 196	Tongyong-shi	
1 798	870	982	511	4 792	2 825	4 792	2 825	Sachon-shi	
1 004	579	630	341	6 733	3 593	6 733	3 593	Kimhae-shi	
920	499	729	389	4 157	2 209	4 157	2 209	Miryang-shi	
2 438	1 370	1 989	1 173	5 851	3 871	5 851	3 871	Koje-shi	
517	283	373	210	2 831	1 689	2 831	1 689	Uiryong-gun	
562	347	382	228	3 622	2 112	3 622	2 112	Haman-gun	
898	557	518	321	2 925	1 723	2 925	1 723	Changnyong-gun	
492	292	402	233	3 627	2 040	3 627	2 040	Yongsan-gun	
1 764	968	1 134	590	3 512	2 031	3 512	2 031	Kosong-gun	
2 511	1 547	1 913	1 189	3 279	2 223	3 279	2 223	Namhae-gun	
1 795	1 105	1 408	873	2 631	1 660	2 631	1 660	Hadong-gun	
806	492	506	293	2 939	1 720	2 939	1 720	Sanchong-gun	
506	313	408	247	2 295	1 397	2 295	1 397	Hamyang-gun	
788	532	477	452	2 934	1 838	2 934	1 838	Kochang-gun	
865	536	569	345	2 856	1 708	2 856	1 708	Hapchon-gun	
4 267	1 898	2 566	1 174	27 450	16 453	27 450	16 453	Cheju-do	
395	230	287	172	5 862	3 804	5 862	3 804	Cheju-shi	
513	264	254	125	5 253	3 078	5 253	3 078	Sogwipo-shi	
1 964	779	1 213	499	8 237	4 916	8 237	4 916	Pukcheju-gun	
1 395	625	812	378	8 098	4 655	8 098	4 655	Namjeju-gun	

2-11 성별 학력별 농

No. of Farmers' Successors by Sex,

단위: 인

형 정 구 역	합 계 Total	성 별 Sex		교육 정도 by Educational Level						
		남 자 Male	여 자 Female	무 학 No Educational Career	초등 학교 Primary School	중 학교 Middle School	고등 학교 High School	전문 대학 Vocational College	대학교 이상 College and More	
전 국	197 161	189 349	7 812	1 551	13 841	30 070	112 059	14 467	25 173	
경 지 규 모 별										
경 지 없는 농가	1 706	1 574	132	13	68	223	1 015	117	270	
0.1 ha 미만	1 219	1 142	77	8	106	204	659	83	159	
0.1-0.2	8 400	7 938	462	91	753	1 535	4 465	525	1 031	
0.2-0.3	9 486	9 034	452	103	827	1 678	5 242	563	1 073	
0.3-0.5	24 706	23 669	1 037	261	1 959	4 202	13 611	1 665	3 008	
0.5-0.7	24 196	23 285	911	219	1 800	4 002	13 649	1 560	2 966	
0.7-1.0	32 869	31 583	1 286	287	2 339	5 181	18 559	2 387	4 116	
1.0-1.5	38 727	37 280	1 447	277	2 608	5 565	22 342	3 046	4 889	
1.5-2.0	23 589	22 728	861	137	1 523	3 208	13 583	1 900	3 238	
2.0-2.5	12 659	12 204	455	72	764	1 695	7 377	1 031	1 720	
2.5-3.0	7 207	6 933	274	40	448	898	4 288	582	951	
3.0-5.0	9 473	9 142	331	35	494	1 302	5 506	786	1 350	
5.0 ha 이상	2 924	2 837	87	8	152	377	1 763	222	402	
영 농 형 태 별										
논	111 089	106 753	4 336	942	8 332	17 356	64 048	7 688	12 723	
과채	24 009	23 286	723	80	893	2 475	12 603	2 512	5 446	
특작	28 250	27 029	1 221	216	2 012	4 766	16 140	1 935	3 181	
과채특작	4 948	4 770	178	48	444	806	2 801	337	512	
과채특작	1 093	1 023	70	-	38	119	592	93	251	
전축양기	8 498	8 128	370	122	782	1 572	4 621	531	870	
양기	18 653	17 783	870	134	1 281	2 878	10 913	1 342	2 105	
양기	59	55	4	2	8	9	30	5	5	
기	562	522	40	7	51	89	311	24	80	
시 도 별										
서울	320	299	21	1	5	19	187	19	89	
부산	1 683	1 604	79	9	42	222	970	158	282	
대구	1 847	1 778	69	7	61	249	959	181	390	
인천	3 784	3 703	81	6	156	507	2 459	224	432	
경북	2 558	2 473	85	16	148	428	1 287	183	496	
충청	1 417	1 361	56	14	105	191	662	104	341	
강원	23 359	22 571	788	66	992	2 786	15 371	1 612	2 532	
전라	9 811	9 491	320	81	946	1 677	5 662	475	970	
제주	12 384	12 087	297	96	986	2 035	6 790	850	1 627	
경남	23 877	23 081	796	145	2 085	3 971	13 643	1 782	2 251	
충남	14 158	13 724	434	121	1 079	2 074	7 979	801	2 104	
경서	45 517	42 583	2 934	651	4 451	8 649	24 415	2 788	4 563	
경남	26 946	25 887	1 059	191	1 910	4 163	15 013	2 528	3 141	
충남	16 495	16 000	495	122	741	2 239	10 075	1 286	2 032	
제주	13 005	12 707	298	25	134	860	6 587	1 476	3 923	
서울 특별시										
성광중	2	1	1	-	-	-	1	-	1	
중도노은마양구영관서강중	-	-	-	-	-	-	-	-	-	
동진광원포천석로	23	22	1	-	-	1	11	1	10	
포천석로	4	4	-	-	1	-	2	-	1	
포천석로	1	1	-	-	-	-	1	-	-	
포천석로	33	25	8	-	-	2	19	2	10	
포천석로	3	3	-	-	-	-	3	-	-	
포천석로	20	19	1	1	-	2	7	2	8	
포천석로	123	119	4	-	2	5	67	11	38	
포천석로	6	5	1	-	-	-	3	1	2	
포천석로	-	-	-	-	-	-	-	-	-	
포천석로	-	-	-	-	-	-	-	-	-	
포천석로	63	60	3	-	1	6	45	1	10	
포천석로	16	15	1	-	-	-	15	-	1	
포천석로	11	11	-	-	-	2	5	-	4	
포천석로	15	14	1	-	1	1	8	1	4	

2-11 성별 학력별 종

No. of Farmers' Successors by Sex,

단위 : 인

행 성 구 역	합 계 Total	성 별 Sex		교 육 정 도 by Educational Level					
		남 자 Male	여 자 Female	무 학 No Educational Career	초 등 학 교 Primary School	중 학 교 Middle School	고 등 학 교 High School	전문 대 학 Vocational College	대 학 교 이 상 College and More
부 산 광 역 시	1 683	1 604	79	9	42	222	970	158	282
중서동영부동남해사금강수사기	3 3 1 6 - 2 3 24 40 8 129 1 040 2 30 392	2 3 1 4 - 2 3 23 37 8 106 1 013 2 25 375	1 - - 2 - - - 1 3 - 23 27 - 5 17	- - - - - - - - - - 7 - - - 2	- 1 - - - - - - 1 - 10 11 - 1 18	1 - - - - - - 3 4 1 23 128 - 5 - 57	1 1 1 2 - - - 14 25 4 48 626 - 15 - 233	- - - - - - - 3 3 1 15 97 - 2 - 36	1 1 - 4 - - 3 7 2 33 171 1 7 46
대 구 광 역 시	1 847	1 778	69	7	61	249	959	181	390
동서남북수달달	496 10 7 406 90 47 791	481 10 7 364 88 46 782	15 - - 42 2 1 9	1 - - 2 - 1 3	13 - - 8 3 3 34	53 3 - 49 9 7 128	234 4 1 205 44 26 445	63 1 - 39 3 8 67	132 2 6 103 31 2 114
인 천 광 역 시	3 784	3 703	81	6	156	507	2 459	224	432
중동남연남부계서강용	66 6 43 12 117 42 199 67 2 978 254	66 5 42 12 116 42 184 65 2 923 248	- 1 1 - 1 - 15 2 55 6	- - - - - - - - 5 1	4 - - - 1 1 4 - 125 21	12 - 5 1 15 - 13 7 406 48	41 2 18 10 57 15 128 44 1 968 176	3 2 1 - 10 5 24 10 165 4	6 2 19 1 34 21 30 6 309 4
광 주 광 역 시	2 558	2 473	85	16	148	428	1 287	183	496
동서남북광산	44 253 320 386 1 555	40 246 313 378 1 496	4 7 7 8 59	- 2 2 - 12	5 10 19 27 87	8 42 48 58 272	17 108 162 193 807	5 20 16 24 118	9 71 73 84 259
대 전 광 역 시	1 417	1 361	56	14	105	191	662	104	341
동중서유대	185 101 364 576 191	181 101 326 568 185	4 - 38 8 6	1 - 6 7 -	17 8 34 36 10	22 19 40 85 25	78 34 158 304 88	20 6 19 47 12	47 34 107 97 56
경 기 도	23 359	22 571	788	66	992	2 786	15 371	1 612	2 532
수 원 시	702	684	18	1	15	56	374	68	188
장 권 광 산 안 시	114	114	-	-	3	4	46	12	49
관 람 구 시	469	454	15	1	11	41	266	42	108
성 마 당 정 구 시	119	116	3	-	1	11	62	14	31
수 정 구 시	121	119	2	-	6	11	63	9	32
수 정 구 시	41	40	1	-	1	2	24	4	10

사 분 야 별 영 농 승 계 자

Educational Level, and Type of Work

Unit : Person

주 중 사 분 야 by Occupation							Administrative Districts		
농 업 Agriculture	농 업 이 외 의 중 사 분 야 by Occupation Except Agriculture						학 성 Students	기 타 Others	
	계 Total	사 무 직 White Color	생 산 직 Blue Color	상 업 Merchants	어 업 Fisheries	기 타 Others			
314	968	246	333	141	68	180	330	71	Pusan-kwangyok-shi
-	1	-	1	-	-	-	1	1	Chung-gu
2	-	-	-	-	-	-	-	1	So-gu
-	1	1	-	-	-	-	-	-	Tong-gu
1	1	1	-	-	-	-	3	1	Yongdo-gu
-	-	-	-	-	-	-	-	-	Pusanjin-gu
1	-	-	-	-	-	-	1	-	Tongnae-gu
-	1	1	-	-	-	-	1	1	Nam-gu
6	15	3	5	2	-	5	2	1	Puk-gu
5	24	8	6	2	2	6	9	2	Haeundae-gu
3	3	1	1	-	-	1	2	-	Saha-gu
34	63	20	18	23	-	2	28	4	kumjong-gu
201	601	143	197	79	63	119	201	37	Kangso-gu
-	1	1	-	-	-	-	1	-	Suyong-gu
8	9	3	-	4	-	2	7	6	Sasang-gu
53	248	64	105	31	3	45	74	17	Kijang-gun
409	951	321	353	123	1	153	396	91	Taegu-kwangyok-shi
78	271	88	105	36	-	42	124	23	Tong-gu
5	3	1	-	-	-	2	1	1	So-gu
1	3	3	-	-	-	-	3	-	Nam-gu
80	204	97	50	26	-	31	94	28	Puk-gu
20	45	14	18	8	-	5	19	6	Susong-gu
12	27	4	12	5	-	6	4	4	Talso-gu
213	398	114	168	48	1	67	151	29	Talsong-gun
765	2 249	757	755	212	40	485	582	188	Inchon-kwangyok-shi
31	24	6	2	4	4	8	9	2	Chung-gu
-	4	3	-	-	-	1	1	1	Tong-gu
4	20	15	2	2	-	1	19	-	Nam-gu
2	5	3	-	1	-	1	1	4	Yonsu-gu
31	63	30	11	8	-	14	13	10	Namdong-gu
8	27	14	13	-	-	-	5	2	Bupyeong-gu
46	106	21	39	19	-	27	34	13	Kyeyang-gu
21	37	7	24	-	-	6	8	1	So-gu
559	1 813	622	635	175	15	366	477	129	Kanghwa-gun
63	150	36	29	3	21	61	15	26	Ongjin-gun
416	1 546	433	477	211	1	424	489	107	Kwangju-kwangyok-shi
4	26	3	7	2	-	14	9	5	Tong-gu
36	133	46	40	10	-	37	71	13	So-gu
61	161	46	50	23	-	42	82	16	Nam-gu
61	235	64	72	24	-	75	72	18	Puk-gu
254	991	274	308	152	1	256	255	55	Kwangsan-gu
254	839	329	199	90	-	221	265	59	Taejon-kwangyok-shi
49	84	30	11	14	-	29	46	6	Tong-gu
18	62	28	16	4	-	14	16	5	Chung-gu
60	198	82	54	26	-	36	79	27	So-gu
120	349	130	69	37	-	113	90	17	Yusong-gu
7	146	59	49	9	-	29	34	4	Taedok-gu
5 537	13 261	3 685	4 771	1 566	57	3 182	3 793	768	Kyonggi-do
76	437	188	110	57	-	82	142	47	Suwon-shi
10	71	32	15	13	-	11	26	7	Changan-gu
53	296	130	79	32	-	55	91	29	Kuonson-gu
13	70	26	16	12	-	16	25	11	Paldal-gu
25	72	28	10	6	-	28	21	3	Songnam-shi
7	26	9	5	-	-	12	7	1	Sujong-gu

2-11 성별학력별종
No. of Farmers' Successors by Sex,

단위 : 인

행정구역	합계 Total	성별 Sex		교육정도 By Educational Level					
		남자 Male	여자 Female	무학 No Educational Career	초등학교 Primary School	중학교 Middle School	고등학교 High School	전문대학 Vocational College	대학교 이상 College and More
광안원	16	16	-	-	1	2	11	-	2
북부	64	63	1	-	4	7	28	5	20
안정	85	81	4	-	2	14	48	5	16
동만안	67	63	4	1	-	5	24	6	31
부천	28	25	3	1	-	1	8	3	15
소천	39	38	1	-	-	4	16	3	16
오미	88	70	18	1	9	13	44	6	15
장정	47	29	18	1	9	9	21	2	5
부포	17	17	-	-	-	3	5	1	8
고평	24	24	-	-	-	1	18	3	2
광안원	115	114	1	-	2	16	78	10	9
북부	2 028	1 956	72	6	78	217	1 318	177	232
안정	172	169	3	-	6	15	127	6	18
동만안	113	112	1	1	2	16	67	14	13
부천	1 051	1 021	30	3	29	92	732	51	144
소천	40	38	2	-	-	6	23	1	10
오미	24	24	-	-	-	4	13	5	2
장정	684	673	11	2	28	74	442	41	97
부포	306	302	4	1	6	25	175	27	72
고평	460	455	5	-	6	34	312	29	79
광안원	99	98	1	-	1	12	58	11	17
북부	97	95	2	1	4	14	59	8	11
안정	254	245	9	-	2	29	182	22	19
동만안	994	975	19	-	28	120	707	63	76
부천	1 644	1 605	39	2	65	185	1 222	78	92
소천	3 358	3 249	89	6	124	421	2 189	306	312
오미	1 861	1 644	217	16	146	234	1 183	88	194
장정	635	612	23	1	25	74	441	33	61
부포	406	396	10	-	19	59	286	23	19
고평	1 887	1 855	32	4	120	239	1 289	104	131
광안원	578	567	11	-	40	80	379	19	60
북부	1 272	1 248	24	8	86	192	815	70	101
안정	1 329	1 306	23	6	60	206	883	72	102
동만안	866	847	19	3	40	122	556	65	80
부천	489	486	3	2	22	79	253	53	80
소천	1 534	1 442	92	1	21	122	1 029	142	219
오미									
장정									
부포									
고평									
광안원	9 811	9 491	320	81	946	1 677	5 662	475	970
북부	1 121	1 073	48	4	101	195	638	45	138
안정	1 114	1 085	29	11	64	187	654	58	140
동만안	945	825	120	23	118	119	525	40	120
부천	163	159	4	1	14	21	79	19	29
소천	109	108	1	1	12	25	53	5	13
오미	50	45	5	-	2	6	25	5	12
장정	820	811	9	4	96	147	428	56	89
부포	722	690	32	7	102	179	370	23	41
고평	516	513	3	5	72	98	273	22	46
광안원	564	556	8	1	78	86	343	32	24
북부	543	538	5	3	61	116	285	24	54
안정	374	357	17	9	56	91	178	13	27
동만안	953	945	8	4	29	106	690	42	82
부천	306	304	2	-	21	47	206	10	22
소천	334	331	3	1	18	53	221	9	32
오미	371	362	9	4	52	72	225	8	10
장정	528	516	12	1	22	79	323	41	62
부포	278	273	5	2	28	50	146	23	29
고평									
광안원	12 384	12 087	297	96	986	2 035	6 790	850	1 627
북부	755	700	55	8	43	78	401	65	160
안정	513	471	42	5	27	48	291	47	95
동만안	242	229	13	3	16	30	110	18	65
부천	1 428	1 412	16	6	130	222	729	128	213
소천	626	619	7	4	33	110	389	20	70
오미	1 889	1 825	64	16	152	306	1 008	132	275
장정	540	521	19	7	51	94	307	31	50
부포	916	911	5	2	67	150	517	66	114
고평	1 405	1 383	22	13	77	206	892	90	127

사 분 야 별 영 농 승 계 자

Educational Level, and Type of Work

Unit : Person

농업 Agriculture	주 중 사 분 야 by Occupation							학생 Students	기타 Others	Administrative Districts
	농업 이외 중 사 분 야 by Occupation Except Agriculture									
	계 Total	사무직 White Color	생산직 Blue Color	상업 Merchants	어업 Fisheries	기타 Others				
5	6	3	2	-	-	1	3	2	Chungwon-gu	
13	40	16	3	6	-	15	11	-	Pundang-gu	
24	36	14	2	13	-	7	22	3	Uijongbu-shi	
11	33	12	10	6	-	5	21	2	Anyang-shi	
4	14	8	3	2	-	1	9	1	Manan-gu	
7	19	4	7	4	-	4	12	1	Tongan-gu	
35	43	18	16	1	-	8	6	4	Puchon-shi	
25	20	8	6	1	-	5	2	-	Wonmi-gu	
2	8	4	4	-	-	-	4	3	Sosa-gu	
8	15	6	6	-	-	3	-	1	Qjong-gu	
29	63	14	21	11	-	17	16	7	Kwangmyong-shi	
431	1 206	262	597	99	6	242	315	76	Pyongtaek-shi	
67	75	18	26	11	-	20	26	4	Tongduchon-shi	
49	45	12	14	9	-	10	15	4	Ansan-shi	
264	596	212	121	89	1	173	156	35	Koyang-shi	
12	19	7	4	4	-	4	9	-	Kwachon-shi	
19	5	1	1	1	-	2	-	-	Kuri-shi	
193	367	126	117	49	2	73	109	15	Namyangju-shi	
33	211	71	89	25	-	26	57	5	Osan-shi	
81	268	103	106	25	-	34	101	10	Shihung-shi	
25	40	19	15	1	-	5	27	7	Kunpo-shi	
35	50	14	15	9	-	12	11	1	Uiwang-shi	
61	125	40	22	16	-	47	61	7	Hanam-shi	
222	593	129	249	83	-	132	164	15	Yangju-gun	
314	957	192	474	94	1	196	326	47	Yoju-gun	
794	1 948	474	922	189	37	326	537	79	Hwasong-gun	
450	1 104	369	273	123	3	336	185	122	Paju-gun	
145	350	74	125	42	-	109	113	27	Kwangju-gun	
224	122	31	28	22	-	41	38	22	Yonchon-gun	
443	1 118	247	384	138	2	347	277	49	Pochon-gun	
55	385	106	98	61	3	117	110	28	Kapyong-gun	
376	682	182	110	107	-	283	181	33	Yangpyong-gun	
347	718	163	275	89	-	191	214	50	Ichon-gun	
211	517	125	198	67	-	127	124	14	Yangin-gun	
191	206	51	79	37	-	39	82	10	Ansong-gun	
295	870	383	260	82	2	143	327	42	Kimpo-gun	
3 250	4 738	1 140	1 320	525	35	1 718	1 357	466	Kangwon-do	
361	536	137	123	82	3	191	164	60	Chunchon-shi	
232	671	160	211	61	1	238	156	55	Wonju-shi	
256	488	143	136	40	8	161	162	39	Kangrung-shi	
15	118	36	38	9	-	35	22	8	Tonghae-shi	
40	43	14	10	8	-	11	20	6	Taebaek-shi	
14	23	13	-	4	-	6	9	4	Sokcho-shi	
166	479	86	181	34	5	173	129	46	Samchok-shi	
319	291	55	72	32	-	132	93	19	Hongchon-gun	
250	205	36	65	18	-	86	55	6	Hongsong-gun	
205	285	43	133	39	-	70	52	22	Youngwol-gun	
229	210	49	42	34	-	85	59	45	Pyongchang-gun	
174	143	25	43	13	-	62	32	25	Chongson-gun	
379	368	106	90	51	-	121	165	41	Chorwon-gun	
113	134	31	31	24	1	47	41	18	Hwachon-gun	
125	160	43	24	13	3	77	34	15	Yanggu-gun	
167	152	23	24	20	1	84	24	28	Inje-gun	
128	280	96	71	30	11	72	101	19	Kosong-gun	
77	152	44	26	13	2	67	39	10	Yangyang-gun	
2 902	6 693	1 652	2 375	789	15	1 862	2 276	513	Chungchongbuk-do	
152	433	135	144	42	1	111	137	33	Chongju-shi	
89	306	101	94	26	-	85	91	27	Sangdang-gu	
63	127	34	50	16	1	26	46	6	Hungdok-gu	
417	721	166	241	91	4	219	241	49	Chungju-shi	
172	302	48	119	35	-	100	115	37	Chechon-shi	
415	1 058	226	482	99	1	250	347	69	Chongwon-gun	
159	264	62	89	40	4	69	86	31	Poun-gun	
173	529	108	194	65	2	160	169	45	Okchon-gun	
355	724	170	247	76	2	229	257	69	Yongdong-gun	

2-11 성별학력별종

No. of Farmers' Successors by Sex,

단위: 인

행정구	영역	관공	합계 Total	성별 Sex		교육정도 By Educational Level					
				남자 Male	여자 Female	무학 No Educational Career	초등학교 Primary School	중학교 Middle School	고등학교 High School	전문대학 Vocational College	대학교 이상 College and More
전라남도	전진안남도	관공	329	326	3	2	33	60	182	26	26
			2 508	2 470	38	17	211	493	1 266	173	348
			919	885	34	9	81	150	524	59	96
			466	463	3	2	52	92	265	23	32
			603	572	31	10	56	74	310	37	116
			23 877	23 081	796	145	2 085	3 971	13 643	1 782	2 251
전라북도	전진안북도	관공	2 121	1 949	172	14	186	279	1 180	220	242
			782	764	18	9	113	172	390	37	61
			1 370	1 269	101	11	132	235	816	82	94
			1 212	1 193	19	7	36	161	771	110	127
			2 586	2 557	29	13	230	456	1 433	199	255
			1 608	1 595	13	13	127	261	917	125	165
			832	816	16	3	79	134	431	66	119
			1 918	1 875	43	10	161	261	1 103	120	263
			1 271	1 250	21	4	126	219	757	75	90
			847	828	19	1	72	118	533	37	86
			1 451	1 374	77	13	209	237	799	76	117
			2 192	2 068	124	18	203	425	1 132	206	208
			920	910	10	2	54	178	499	104	83
			1 444	1 329	115	18	157	301	786	78	104
			3 229	3 211	18	9	191	517	2 044	242	226
94	93	1	-	9	17	52	5	11			
14 158	13 724	434	121	1 079	2 074	7 979	801	2 104			
전라남도	전진안남도	관공	1 413	1 398	15	3	45	176	696	98	395
			337	331	6	2	11	30	158	23	113
			1 076	1 067	9	1	34	146	538	75	282
			1 891	1 854	37	7	60	186	1 030	154	444
			1 303	1 274	29	9	53	170	784	89	198
			1 363	1 343	20	7	86	189	862	65	154
			765	741	24	12	90	139	424	24	76
			2 118	2 004	114	10	153	286	1 232	124	313
			1 374	1 314	60	19	157	261	712	61	164
			355	326	29	14	58	88	162	10	23
			385	381	4	6	47	53	223	31	25
			362	352	10	1	47	76	188	4	46
			363	360	3	4	59	64	197	11	28
			487	474	13	5	76	76	262	20	48
			710	695	15	10	69	141	430	23	37
			1 269	1 208	61	14	79	169	777	77	153
45 517	42 583	2 934	651	4 451	8 649	24 415	2 788	4 563			
전라남도	목수전추전안남도	관공	643	603	40	4	36	116	374	43	70
			111	78	33	5	24	16	57	2	7
			3 785	3 611	174	45	329	638	1 972	285	516
			2 364	2 221	143	23	184	411	1 294	153	299
			364	356	8	2	27	81	196	26	32
			1 168	1 047	121	23	138	144	632	78	153
			4 737	4 425	312	67	424	705	2 474	356	711
			2 510	2 470	40	22	235	466	1 371	170	246
			1 608	1 585	23	7	114	293	934	117	143
			1 429	1 291	138	42	226	292	670	90	109
			2 396	2 325	71	23	218	592	1 268	126	169
			3 109	3 051	58	19	247	561	1 696	200	386
			2 461	2 295	166	40	288	511	1 147	161	314
			1 604	1 395	209	59	219	393	755	58	120
			1 801	1 595	206	21	238	350	945	92	155
			2 359	2 209	150	24	217	608	1 330	88	92
			2 040	1 888	152	19	230	433	1 047	115	196
			3 807	3 739	68	12	194	628	2 210	311	452
			532	520	12	3	44	78	318	32	57
			1 655	1 633	22	12	127	274	1 091	64	87
			975	958	17	7	84	163	526	59	136
			546	531	15	7	46	128	328	22	15

사 분 야 별 영 농 승 계 자

Educational Level, and Type of Work

Unit: Person

농업 Agriculture	종 사 분 야 by Occupation by Occupation Except Agriculture						학생 Students	기 타 Others	Administrative Districts
	종 사 분 야								
	계 Total	사무직 White Color	생산직 Blue Color	상업 Merchants	어업 Fisheries	기타 Others			
126	163	35	72	11	1	44	28	12	Chinchon-gun
385	1 574	464	442	228	-	440	479	70	Koesan-gun
285	412	100	162	55	-	95	183	39	Umsong-gun
160	177	25	66	22	-	64	101	28	Tanyang-gun
103	336	113	117	25	-	81	133	31	Chungpyong-chulchangso
6 519	12 102	2 800	4 008	1 468	175	3 651	4 382	874	Chungchongnam-do
658	1 002	265	452	118	-	167	388	73	Chonan-shi
283	378	67	104	39	-	168	93	28	Kongju-shi
352	679	111	214	56	66	232	277	62	Poryong-shi
321	656	119	311	49	1	176	207	28	Asan-shi
616	1 496	331	392	185	17	571	388	86	Sosan-shi
320	845	165	247	144	3	286	367	76	Kumsan-gun
166	515	136	220	50	-	109	120	31	Yongi-gun
485	971	302	321	113	1	234	373	89	Nonsan-gun
458	533	120	151	80	3	179	219	61	Puyo-gun
175	459	110	198	47	17	87	165	48	Sochon-gun
441	696	182	216	88	2	208	260	54	Chongyang-gun
692	918	265	249	108	8	288	494	88	Hongsong-gun
332	422	101	133	45	-	143	143	23	Yesan-gun
393	766	122	215	112	49	268	240	45	Taeon-gun
814	1 708	389	561	228	8	522	632	75	Tangjin-gun
13	58	15	24	6	-	13	16	7	Kyeryong-chulchangso
4 455	6 432	1 487	2 023	820	65	2 037	2 590	681	Chollabuk-do
211	788	282	210	122	1	173	336	78	Chonju-shi
50	170	62	30	22	-	56	95	22	Wansan-gu
161	618	220	180	100	1	117	241	56	Tokchin-gu
265	1 144	297	380	105	8	354	419	63	Kunsan-shi
403	579	99	269	39	2	170	256	65	Iksan-shi
489	519	113	172	73	1	160	281	74	Chongup-shi
281	355	62	108	65	-	120	100	29	Namwon-shi
685	923	204	238	137	27	317	405	105	Kimje-shi
559	574	97	218	57	-	202	192	49	Wanju-gun
185	119	15	36	24	-	44	39	12	Chinan-gun
135	174	32	56	26	-	60	47	29	Muju-gun
115	171	27	60	19	3	62	59	17	Changsu-gun
160	144	35	28	14	-	67	36	23	Imshil-gun
175	227	55	62	36	-	74	61	24	Sunchang-gun
355	192	29	55	35	2	71	133	30	Kochang-gun
437	523	140	131	68	21	163	226	83	Puan-gun
10 315	25 345	5 889	8 286	3 343	829	6 998	7 946	1 911	Chollanam-do
87	430	113	142	62	30	83	105	21	Mokpo-shi
28	72	10	28	5	13	16	4	7	Yosu-shi
586	2 270	540	762	243	11	714	749	180	Sunchon-shi
739	1 024	310	289	180	4	241	490	111	Naju-shi
30	266	36	93	37	12	88	55	13	Yechon-shi
181	771	149	249	57	8	308	175	41	Kwangyang-shi
762	2 836	689	1 132	289	5	721	939	200	Tamyang-gun
394	1 579	379	611	288	3	298	458	79	Koksong-gun
271	1 004	286	263	177	11	267	290	43	Kuryo-gun
268	883	100	209	83	154	337	228	50	Yechon-gun
455	1 533	336	409	172	121	495	279	129	Kohung-gun
474	2 010	617	551	285	28	529	498	127	Posong-gun
430	1 594	336	604	203	3	448	360	77	Hwasun-gun
414	809	226	248	120	32	183	283	98	Changhung-gun
444	1 034	269	332	158	20	255	246	77	Kangjin-gun
781	1 151	196	437	167	61	290	347	80	Haenam-gun
534	996	192	286	170	1	347	422	88	Yongam-gun
864	1 866	470	595	249	9	543	936	141	Muan-gun
202	214	49	63	41	1	60	84	32	Hamgyong-gun
423	779	189	214	86	22	268	360	93	Yonggwang-gun
233	555	154	199	80	-	122	147	40	Changsong-gun
79	326	41	73	27	109	76	93	48	Wando-gun

사 분 야 별 영 능 승 계 자

Educational Level, and Type of Work

Unit : Person

농업 Agriculture	종 사 분 야 by Occupation						학생 Students	기타 Others	행정 Districts
	농업 이외의 종사분야 by Occupation Except Agriculture								
	계 Total	서무직 White Color	생산직 Blue Color	상업 Merchants	어업 Fisheries	기타 Others			
788	533	92	118	80	93	150	87	42	Chindo-gun
848	810	110	379	84	78	159	311	94	Shinan-gun
6 914	14 577	3 301	5 882	1 852	70	3 472	4 283	1 172	Kyongsangbuk-do
304	932	194	424	109	31	174	196	74	Pohang-shi
126	672	163	303	85	25	96	114	36	Nam-gu
178	240	31	121	24	6	78	82	38	Puk-gu
368	1 536	328	750	145	12	301	463	109	Kyongju-shi
478	689	145	259	90	-	195	174	59	Kimchon-shi
524	767	181	206	111	1	268	222	74	Andong-shi
232	982	153	530	123	2	174	227	37	Kumi-shi
383	286	90	76	35	1	84	99	27	Yongju-shi
354	834	190	406	88	-	150	170	50	Yongchon-shi
959	1 743	426	559	293	1	464	698	173	Sangju-shi
344	768	186	268	122	1	191	250	125	Mungyeong-shi
292	940	237	425	96	1	181	424	44	Kyongsan-shi
327	239	70	65	39	1	64	53	30	Kunwi-gun
344	429	58	180	69	3	119	94	25	Uisong-gun
191	57	14	17	13	1	12	32	4	Chongsong-gun
78	19	1	14	-	-	4	9	1	Yongyang-gun
128	254	47	95	38	4	70	59	34	Yongdok-gun
199	352	58	122	39	-	133	112	13	Changdo-gun
307	1 318	476	492	172	-	178	424	68	Koryong-gun
244	117	14	58	22	-	23	45	10	Songju-gun
184	924	169	443	113	1	198	222	43	Chilgok-gun
254	383	92	134	38	1	118	148	90	Yechon-gun
216	111	20	56	16	-	19	31	16	Ponghwa-gun
151	848	132	300	80	6	330	122	59	Ulchin-gun
53	49	20	3	1	3	22	9	7	Ullung-gun
3 729	9 298	2 013	3 868	880	325	2 212	2 664	804	Kyongsangnam-do
88	194	42	99	20	-	33	41	39	Changwon-shi
253	986	190	570	78	5	143	240	77	Uisan-shi
41	155	38	80	14	-	23	33	11	Chung-gu
6	56	15	24	3	-	14	28	7	Nam-gu
6	22	1	21	-	-	-	9	3	Tong-gu
200	753	136	445	61	5	106	170	56	Ulju-gu
37	139	27	42	15	7	48	33	5	Masan-shi
27	99	18	20	12	7	42	19	4	Happo-gu
10	40	9	22	3	-	6	14	1	Hoewon-gu
323	731	150	294	76	-	211	288	68	Chinju-shi
9	36	10	16	3	-	7	14	3	Chinhae-shi
39	434	60	119	20	125	110	86	31	Tongyang-shi
138	358	86	133	39	5	95	103	31	Sachon-shi
217	604	142	286	51	1	124	234	62	Kimhae-shi
541	505	128	189	53	-	135	261	59	Miryang-shi
141	1 001	195	437	73	70	226	191	79	Koje-shi
191	247	62	118	14	1	52	67	26	Uiryong-gun
232	356	88	184	21	-	63	109	33	Haman-gun
238	436	102	204	38	1	91	145	50	Changnyong-gun
46	199	35	90	20	-	54	64	22	Yangsan-gun
139	622	120	272	63	23	144	172	42	Kosong-gun
144	956	211	325	102	81	237	205	43	Namhae-gun
206	423	76	120	44	5	178	115	39	Hadong-gun
68	81	25	21	6	-	29	26	5	Sancheon-gun
180	353	88	143	37	-	85	107	39	Hamyang-gun
231	494	149	145	93	-	107	107	37	Kochang-gun
268	143	27	61	14	1	40	56	14	Hapchon-gun
1 993	6 588	3 059	707	568	85	2 169	3 785	639	Cheju-do
170	912	461	78	91	5	277	848	144	Cheju-shi
656	1 581	870	129	141	8	433	1 213	215	Sogwipo-shi
552	2 362	1 006	232	188	23	913	834	169	Pukcheju-gun
615	1 733	722	268	148	49	546	890	111	Namjeju-gun

초지면적

Permanent Meadows and Pastures

Unit : F.H...Household Area...ha

밭 Upland Field						초지 Land under Permanent Meadows and Pastures				행정 Administrative Districts
그중 수목원지 Among them Land under Permanent Crops						농가 No. of F.Hs	면적 Area			
과수원 Orchard	은행 Mulberry	관상수 Ornamental	모포묘 Nurseries	기타 Others	계 Total		초지 Net Area	부대시설 Subsidiary Facilities		
145 413	1 073	3 796	1 607	3 561	7 936	12 402	11 819	583	Whole Country	
By Size of Cropland										
-	-	-	-	-	932	3 765	3 602	163	Without Cropland	
80	-	6	2	6	182	190	179	11	Less than 0.1ha	
1 110	7	47	18	51	238	403	379	24	0.1 - 0.2	
1 846	9	64	22	80	208	268	259	9	0.2 - 0.3	
7 206	36	206	86	245	575	502	470	32	0.3 - 0.5	
9 972	59	209	109	282	580	649	618	31	0.5 - 0.7	
19 202	127	347	169	434	878	895	796	99	0.7 - 1.0	
31 156	212	450	259	603	1 303	1 009	959	50	1.0 - 1.5	
26 061	182	409	208	458	1 029	982	927	55	1.5 - 2.0	
15 659	123	253	108	303	652	639	611	29	2.0 - 2.5	
10 352	82	222	99	217	433	548	527	21	2.5 - 3.0	
15 898	128	533	193	341	655	1 138	1 109	28	3.0 - 5.0	
6 871	108	1 050	335	542	271	1 414	1 381	33	5.0ha and More	
By Shi & Do										
106	1	49	6	8	4	1	-	-	Seoul-tukpyolshi	
256	-	49	7	11	103	76	68	8	Pusan-kwangyok-shi	
1 675	4	40	10	20	50	18	17	1	Taegu-kwangyok-shi	
300	4	34	9	35	61	39	35	4	Inchon-kwangyok-shi	
460	7	27	14	16	58	38	35	3	Kwangju-kwangyok-shi	
870	1	81	17	26	24	24	22	2	Taejon-kwangyok-shi	
7 315	38	944	274	446	510	537	426	111	Kyonggi-do	
1 541	39	150	80	193	908	2 759	2 658	101	Kangwon-do	
10 682	84	272	251	323	404	716	687	29	Chungchongbuk-do	
10 813	136	456	189	386	1 505	1 631	1 519	112	Chungchongnam-do	
4 223	241	590	181	321	443	628	601	27	Chollabuk-do	
11 962	171	208	147	539	1 557	1 002	949	53	Chollanam-do	
54 377	210	164	254	559	731	1 098	1 051	47	Kyongsangbuk-do	
17 597	128	445	149	644	727	834	785	49	Kyongsangnam-do	
23 238	10	290	19	34	851	3 002	2 965	36	Cheju-do	
106	1	49	6	8	4	1	-	-	Seoul-tukpyolshi	
-	-	1	-	-	1	-	-	-	Songdong-gu	
-	-	-	-	-	-	-	-	-	Kwangjin-gu	
70	-	4	-	-	-	-	-	-	Chungnam-gu	
8	-	-	-	-	-	-	-	-	Tobong-gu	
10	-	-	-	-	-	-	-	-	Nowon-gu	
-	-	22	-	1	-	-	-	-	Unpyong-gu	
-	-	-	-	-	1	-	-	-	Mapo-gu	
3	-	-	-	1	-	-	-	-	Yangchon-gu	
-	-	4	-	1	-	-	-	-	Kangso-gu	
-	-	1	-	-	-	-	-	-	Kuro-gu	
-	-	-	-	-	-	-	-	-	Yongdungpo-gu	
-	-	-	-	-	-	-	-	-	Kwanak-gu	
1	-	16	4	3	2	-	-	-	Socho-gu	
8	-	-	-	-	-	-	-	-	Kangnam-gu	
3	-	-	-	-	-	-	-	-	Songpa-gu	
2	-	2	1	-	-	-	-	-	Kangdong-gu	
256	-	49	7	11	103	76	68	8	Pusan-kwangyok-shi	
-	-	-	-	-	-	-	-	-	Chung-gu	
2	-	2	-	-	-	-	-	-	So-gu	
2	-	-	-	-	-	-	-	-	Tong-gu	
-	-	-	-	-	-	-	-	-	Yongdo-gu	
2	-	-	-	-	-	-	-	-	Pusanjin-gu	
7	-	-	-	-	-	-	-	-	Tongnae-gu	
1	-	-	-	-	4	-	-	-	Nam-gu	
2	-	-	-	-	-	-	-	-	Puk-gu	
2	-	1	2	-	12	33	33	-	Haeundae-gu	

3-1 경 지 및 목

Area of Cropland and Land under

단위 : 농가...가구
면적...he

행정구역	경지										
	합계			논					밭		계
	농가 No. of F.Hs having Cropland	면적 Area	농가 No. of F.Hs	면적			농가 No. of F.Hs	면적 Area			
				계 Total	일모작 Single Crop	이모작 Double Crop					
사금강수상기	구구구	78 493 5 255 6 114 2 939	75 353 6 046 5 107 2 417	11 95 4 021 5 42 2 282	9 43 4 595 4 18 1 781	9 40 3 767 3 16 1 626	- 3 828 1 2 156	74 445 3 065 2 79 2 507	65 310 1 451 1 90 636	- 72 85 - 4 139	
대구광역시	구구구	12 797	9 524	9 563	5 996	4 579	1 417	9 106	3 528	1 748	
동서남북수달팔	구구구	2 907	1 932	1 568	657	641	16	2 503	1 276	969	
	구구구	94	40	32	11	11	-	79	29	2	
	구구구	31	16	17	6	5	1	21	10	5	
	구구구	1 138	675	608	269	247	22	933	406	74	
	구구구	1 085	671	401	141	137	4	1 005	531	470	
	구구구	467	328	426	265	235	31	211	63	12	
인천광역시	구구구	7 075	5 861	6 511	4 648	3 303	1 344	4 354	1 213	216	
중동남연남	구구구	17 688	22 421	14 532	17 956	17 951	6	15 226	4 465	381	
	구구구	1 383	1 701	1 092	1 174	1 174	-	1 267	527	18	
	구구구	19	7	9	4	4	-	11	3	-	
	구구구	155	89	86	58	58	-	100	32	10	
	구구구	120	50	28	22	22	-	107	28	1	
	구구구	887	794	605	502	501	-	733	292	64	
부계서강용	구구구	310	273	199	200	200	-	150	73	7	
	구구구	972	1 411	814	1 215	1 215	-	518	197	10	
	구구구	1 255	1 384	969	1 064	1 063	1	914	320	29	
	구구구	10 398	14 773	9 370	12 618	12 614	4	9 321	2 155	142	
	구구구	2 189	1 938	1 360	1 100	1 100	-	2 105	838	100	
광주광역시	구구구	11 777	10 927	10 525	8 358	7 636	722	7 317	2 569	523	
동서남북광	구구구	262	118	173	66	57	9	198	53	11	
	구구구	1 076	1 011	989	865	730	135	466	146	24	
	구구구	1 849	1 572	1 488	992	923	68	1 555	580	76	
	구구구	2 099	1 781	1 882	1 464	1 378	86	1 208	318	115	
	구구구	6 491	6 444	5 993	4 972	4 548	423	3 890	1 473	298	
대전광역시	구구구	7 748	5 707	5 634	3 417	3 310	107	6 266	2 290	993	
동중서유대	구구구	1 524	915	777	295	290	5	1 406	620	397	
	구구구	693	481	505	247	239	8	534	234	73	
	구구구	1 486	1 057	1 219	731	694	38	1 111	325	89	
	구구구	3 170	2 733	2 454	1 824	1 777	46	2 606	909	387	
	구구구	875	522	679	320	310	11	609	202	48	
경기도	구구구	155 993	192 136	122 740	132 794	132 703	91	128 557	59 342	9 017	
수원시	구구구	2 452	2 312	1 918	1 658	1 658	-	1 672	654	178	
	구구구	574	500	444	263	263	-	382	237	120	
	구구구	1 313	1 345	1 084	1 062	1 062	-	855	283	49	
	구구구	565	467	390	333	333	-	435	134	10	
성남시	구구구	1 386	818	499	283	281	2	1 300	535	35	
	구구구	619	335	166	90	90	-	599	245	22	
	구구구	151	93	56	26	25	1	138	67	3	
	구구구	616	390	277	168	166	1	563	222	10	
의정부시	구구구	915	771	597	431	431	-	746	340	73	
안양시	구구구	285	161	126	77	77	-	226	85	14	
	구구구	91	45	44	21	21	-	65	24	4	
	구구구	194	116	82	55	55	-	161	61	10	
부천시	구구구	918	983	668	763	763	-	513	221	41	
	구구구	265	266	182	195	195	-	160	71	17	
	구구구	227	157	131	86	86	-	165	70	22	
	구구구	426	561	355	482	482	-	188	79	2	
광명시	구구구	701	660	429	386	386	-	586	274	15	

초지면적
Permanent Meadows and Pastures

Unit : F.H....Household
Area...ha

밭 Upland Field						목초지 Land under Permanent Meadows and Pastures				Administrative Districts
그중수원지 Among the Land under Permanent Crops						여가 No. of F.Hs	면적 Area			
과수원 Orchard	복합 Mulberry	관상수 Ornamental	묘포 Nurseries	기타 Others	계 Total		초지 Net Area	부대시설 Subsidiary Facilities		
-	-	-	-	-	3	-	-	-	Saha-gu	
28	-	37	2	6	-	-	-	-	Kumjong-gu	
80	-	4	1	1	25	6	1	5	Kangso-gu	
-	-	-	-	-	-	-	-	-	Suyong-gu	
4	-	-	-	-	1	1	1	-	Sasang-gu	
127	-	5	2	5	58	35	33	2	Kijang-gun	
1 675	4	40	10	20	50	18	17	1	Taegu-kwangyok-shi	
946	-	13	3	7	12	6	5	-	Tong-gu	
2	-	-	-	-	-	-	-	-	So-gu	
4	-	-	-	-	-	-	-	-	Nam-gu	
68	-	2	1	3	4	1	1	-	Puk-gu	
459	-	7	1	2	5	1	1	-	Susong-gu	
12	-	-	-	-	1	1	1	-	Talso-gu	
185	3	16	4	7	28	9	8	1	Talsong-gun	
300	4	34	9	35	61	39	35	4	Inchon-kwangyok-shi	
9	-	4	1	4	-	-	-	-	Chung-gu	
-	-	-	-	-	-	-	-	-	Tong-gu	
10	-	-	-	-	-	-	-	-	Nam-gu	
1	-	-	-	-	-	-	-	-	Yonsu-gu	
53	-	9	-	3	2	1	-	-	Namdong-gu	
4	-	3	-	-	4	1	1	-	Bupyong-gu	
6	-	2	1	1	1	2	2	-	Kyeyang-gu	
26	-	1	1	1	3	-	-	-	So-gu	
103	-	16	6	17	50	32	28	3	Kanghwa-gun	
88	3	-	-	9	1	3	3	-	Ongjin-gun	
460	7	27	14	16	58	38	35	3	Kwangju-kwangyok-shi	
6	-	2	1	1	-	-	-	-	Tong-gu	
20	-	2	-	2	8	3	3	-	So-gu	
74	-	1	-	1	19	3	3	1	Nam-gu	
91	-	11	7	6	4	1	1	-	Puk-gu	
269	7	11	5	6	27	30	28	2	Kwangsan-gu	
870	1	81	17	26	24	24	22	2	Taejon-kwangyok-shi	
354	-	36	2	6	5	3	3	-	Tong-gu	
63	-	5	-	4	-	-	-	-	Chung-gu	
69	-	8	3	8	8	3	2	1	So-gu	
339	1	31	11	6	11	18	16	1	Yusong-gu	
45	-	1	-	1	-	-	-	-	Taedok-gu	
7 315	38	944	274	446	510	537	426	111	Kyonggi-do	
43	-	16	8	111	3	2	1	-	Suwon-shi	
11	-	3	2	103	-	-	-	-	Changan-gu	
28	-	10	5	5	1	-	-	-	Kuonson-gu	
5	-	2	1	2	2	1	1	-	Paidal-gu	
22	-	8	2	3	-	-	-	-	Songnam-shi	
13	-	7	2	-	-	-	-	-	Sujong-gu	
1	-	1	-	1	-	-	-	-	Chungwon-gu	
8	-	-	-	2	-	-	-	-	Pundang-gu	
45	-	27	1	1	-	-	-	-	Uijongbu-shi	
5	-	5	1	4	-	-	-	-	Anyang-shi	
1	-	1	-	2	-	-	-	-	Manan-gu	
4	-	4	-	2	-	-	-	-	Tongan-gu	
25	-	3	7	5	24	5	4	-	Puchon-shi	
5	-	-	7	4	-	-	-	-	Wonmi-gu	
19	-	3	-	-	24	5	4	-	Sosa-gu	
1	-	-	-	-	-	-	-	-	Ojong-gu	
10	-	3	1	1	-	-	-	-	Kwangmyong-shi	

초지 면적

Permanent Meadows and Pastures

Unit : F.H...Household
Area...ha

밭 (Upland Field)						초지 (Land under Permanent Meadows and Pastures)				행정구 (Administrative Districts)
그중 수원지 (Among these Land under Permanent Crops)						농가 (No. of F.Hs)	면적 (Area)			
과수원 (Orchard)	봉밀 (Mulberry)	관상수 (Ornamental)	묘포 (Nurseries)	기타 (Others)	총계 (Total)		초지 (Net Area)	부대시설 (Subsidialry Facilities)		
845	2	41	13	16	61	68	65	3	Pyongtaek-shi	
15	-	2	-	1	1	-	-	-	Tongdunchon-shi	
336	-	21	4	2	4	9	8	1	Ansan-shi	
70	1	134	25	6	35	15	14	1	Koyang-shi	
21	-	12	2	9	-	-	-	-	Kwachon-shi	
160	-	19	9	2	2	-	-	-	Kuri-shi	
580	-	47	6	8	3	1	-	1	Namyangju-shi	
43	-	2	-	4	-	-	-	-	Osan-shi	
138	-	30	4	1	-	-	-	-	Shihung-shi	
1	-	5	1	3	-	-	-	-	Kunpo-shi	
9	-	23	2	9	26	12	9	3	Uiwang-shi	
28	-	8	4	3	-	-	-	-	Hanam-shi	
52	-	22	4	5	3	41	41	-	Yangju-gun	
325	1	37	18	10	27	89	21	68	Yuju-gun	
601	5	77	15	31	26	47	41	6	Hwasong-gun	
110	-	42	14	41	12	13	12	1	Paju-gun	
51	3	23	7	10	2	7	7	-	Kwangju-gun	
36	-	9	3	5	8	5	5	-	Yonchon-gun	
203	3	68	50	27	5	11	9	2	Pochon-gun	
424	1	10	7	25	17	5	5	-	Kapyong-gun	
176	7	31	10	30	31	25	23	1	Yangpyong-gun	
776	-	104	22	25	36	57	55	2	Ichon-gun	
73	-	35	10	19	10	5	3	2	Yongin-gun	
1 596	12	52	18	14	26	75	71	4	Ansong-gun	
498	1	30	4	14	148	46	32	13	Kimpo-gun	
1 541	39	150	80	193	908	2 759	2 658	101	Kangwon-do	
425	2	18	12	22	95	108	103	4	Chuncheon-shi	
374	14	29	19	37	95	225	198	27	Wonju-shi	
212	-	11	14	10	22	74	71	2	Kangrung-shi	
48	1	2	-	-	7	-	-	-	Tonghae-shi	
-	-	-	-	1	35	273	273	1	Taebaek-shi	
29	-	1	1	1	1	-	-	-	Sokcho-shi	
53	3	2	2	2	93	71	70	1	Samchok-shi	
33	3	26	11	28	121	594	564	30	Hongchon-gun	
15	7	9	1	21	78	284	271	13	Hongsong-gun	
61	1	23	5	8	31	59	58	-	Yongwol-gun	
9	1	9	-	20	146	613	606	7	Pyongchang-gun	
11	3	3	8	6	42	146	145	2	Chongson-gun	
15	-	9	3	14	73	119	111	8	Chorwon-gun	
42	3	1	-	4	28	69	66	3	Hwachon-gun	
62	2	3	2	5	16	33	30	2	Yanggu-gun	
15	-	1	-	3	2	25	25	-	Inje-gun	
11	-	1	1	2	18	64	64	-	Kosong-gun	
125	-	2	1	8	5	3	3	-	Yangyang-gun	
10 682	84	272	251	323	404	716	687	29	Chungchongbuk-do	
147	1	30	16	20	47	44	40	4	Chongju-shi	
104	-	9	7	10	21	30	28	2	Sangdang-gu	
43	1	21	10	10	26	13	12	1	Hungdok-gu	
2 346	9	24	9	33	26	34	32	2	Chungju-shi	
725	5	39	10	12	41	85	81	4	Chechon-shi	
391	17	83	26	74	81	131	124	7	Chongwon-gun	
531	23	12	5	35	18	24	23	-	Poun-gun	
1 266	8	10	150	7	27	51	49	1	Okchon-gun	
3 439	4	3	3	34	19	27	27	1	Yongdong-gun	
259	2	10	4	20	42	65	62	3	Chinchon-gun	
354	9	13	5	44	18	53	51	2	Koesan-gun	
944	4	36	13	16	74	92	89	4	Umsong-gun	
222	1	3	3	27	8	108	108	-	Tanyang-gun	
58	1	8	7	1	3	2	2	-	Chungpyong-chulchang	
10 813	136	456	189	386	1 505	1 631	1 519	112	Chungchongnam-do	

초지면적
Permanent Meadows and Pastures

Unit : F.H....Household
Area...ha

밭 Upland Field						초지 Land under Permanent Meadows and Pastures				Administrative Districts
그중 Among them Land under Permanent Crops						Area No. of F.Hs	면적 Area			
과수원 Orchard	봉황밥 Mulberry	관상수 Ornamental	묘목 Nurseries	기타 Others			계 Total	초지 Net Area	부대시설 Subsidiary Facilities	
2 798	1	48	17	24	130	234	226	9	Chonan-shi	
369	18	30	14	46	164	135	120	15	Kongju-shi	
222	3	16	5	41	51	71	69	2	Poryong-shi	
1 414	1	31	5	11	327	366	337	28	Asan-shi	
289	13	105	32	39	172	140	129	11	Sosan-shi	
445	1	18	8	24	21	28	26	2	Kumsan-gun	
688	11	36	35	17	-	-	-	-	Yongi-gun	
852	5	31	12	17	47	47	44	3	Nonsan-gun	
224	15	19	14	40	28	45	42	3	Puyo-gun	
88	2	10	5	7	51	30	29	1	Sechon-gun	
51	8	8	5	17	35	30	28	1	Chongyang-gun	
321	35	13	4	13	129	139	128	11	Hongsong-gun	
2 370	7	36	9	35	195	203	190	13	Yesan-gun	
59	6	33	11	31	-	-	-	-	Taeon-gun	
619	10	17	9	21	147	162	150	11	Tangjin-gun	
6	-	5	3	5	8	2	1	1	Kyeryong-chulchangso	
4 223	241	590	181	321	443	628	601	27	Chollabuk-do	
517	-	24	18	8	3	1	1	-	Chonju-shi	
247	-	12	4	6	-	-	-	-	Wansan-gun	
269	-	13	14	3	3	1	1	-	Tokchin-gu	
34	-	17	3	5	22	11	10	1	Kunsan-shi	
338	6	38	14	22	8	14	12	2	Iksan-shi	
510	32	44	18	23	3	6	6	1	Chongup-shi	
356	33	80	20	26	88	162	157	5	Namwon-shi	
611	19	42	11	19	27	16	15	2	Kimje-shi	
527	6	216	31	38	-	-	-	-	Wanju-gun	
164	15	10	7	39	33	122	121	1	Chinan-gun	
318	16	1	1	21	18	41	40	1	Muju-gun	
156	6	29	3	34	43	59	58	1	Changsu-gun	
159	9	10	17	27	87	58	54	4	Imshil-gun	
84	36	20	10	23	44	61	57	4	Sunchang-gun	
303	29	44	19	19	13	13	13	-	Kochang-gun	
147	32	16	6	18	54	63	58	4	Puan-gun	
11 962	171	208	147	539	1 557	1 002	949	53	Chollanam-do	
20	-	1	-	-	1	-	-	-	Mokpo-shi	
12	-	-	-	2	-	-	-	-	Yosu-shi	
1 007	22	38	25	74	69	61	56	5	Sunchon-shi	
2 372	1	22	8	9	162	113	106	7	Naju-shi	
101	-	1	-	2	1	-	-	-	Yochon-shi	
426	1	5	8	17	17	51	51	-	Kwangyang-shi	
195	9	3	4	5	34	17	16	1	Tamyang-gun	
291	4	10	7	13	37	64	62	2	Koksong-gun	
214	3	6	13	48	3	5	5	-	Kuryo-gun	
252	2	3	2	19	47	16	15	-	Yochon-gun	
1 328	7	7	4	48	212	46	43	3	Kohung-gun	
447	6	8	3	68	36	27	27	1	Posong-gun	
392	42	10	20	17	42	62	61	1	Hwasun-gun	
411	21	23	3	28	56	35	32	2	Changhung-gun	
436	4	6	3	16	78	39	33	5	Kangjin-gun	
448	1	14	11	22	37	16	15	1	Haenan-gun	
993	2	12	5	46	68	75	69	5	Yongam-gun	
332	2	14	3	7	50	51	48	3	Muan-gun	
173	10	5	1	7	117	109	107	2	Hampyong-gun	
135	11	4	3	3	36	127	121	5	Yonggwang-gun	
801	22	16	22	16	32	36	33	4	Changsong-gun	
745	-	1	2	57	33	12	11	-	Wando-gun	
219	1	1	1	10	158	21	19	2	Chindo-gun	
214	1	-	1	6	231	19	18	1	Shinan-gun	
54 377	210	164	254	559	731	1 098	1 051	47	Kyongsangbuk-do	

초지면적

Permanent Meadows and Pastures

Unit : F.H....Household
Area...ha

밭						목초지				Administrative Districts
Upland Field						Land under Permanent Meadows and Pastures				
그중 수원지						면적				
Among them Land under Permanent Crops						농가 No. of F.Hs	계 Total	초지 Net Area	부대시설 Subsidiary Facilities	
과수원 Orchard	홍말 Mulberry	관상수 Ornamental	모포 Nurseries	기타 Others						
1 522	16	6	4	42	6	3	2	-	Pohang-shi	
133	5	1	-	3	3	1	1	-	Nam-gu	
1 389	10	4	4	39	3	1	1	-	Puk-gu	
2 040	20	9	3	13	198	183	171	12	Kyongju-shi	
4 906	9	14	8	12	41	21	18	3	Kimchon-shi	
3 659	4	4	3	37	39	87	83	3	Andong-shi	
914	5	21	1	8	6	6	6	1	Kumi-shi	
4 236	1	14	22	18	46	17	15	2	Yongju-shi	
6 134	16	6	12	74	82	59	56	3	Yongchon-shi	
4 926	22	12	10	36	35	75	72	3	Sangju-shi	
1 599	6	26	12	83	39	57	54	4	Mungyong-shi	
4 744	-	14	155	37	25	50	49	1	Kyongsan-shi	
2 403	2	2	1	19	14	29	29	-	Kunwi-gun	
4 708	3	2	3	49	28	63	61	2	Uisong-gun	
2 491	1	2	-	20	13	192	191	1	Chongsong-gun	
326	1	1	-	8	26	51	48	3	Yongyang-gun	
934	24	1	2	24	11	13	13	-	Yongdok-gun	
4 301	8	5	-	12	31	12	11	1	Chongdo-gun	
90	1	3	2	3	7	20	18	2	Koryong-gun	
421	2	2	5	10	22	10	8	1	Songju-gun	
838	3	9	2	6	27	16	15	2	Chilgok-gun	
1 263	51	3	5	17	13	89	88	1	Yechon-gun	
1 876	1	3	3	12	10	30	29	-	Ponghwa-gun	
46	12	3	1	21	8	4	4	-	Ulchin-gun	
-	-	-	-	-	4	11	11	-	Ullung-gun	
17 597	128	445	149	644	727	834	785	49	Kyongsangnam-do	
1 652	-	17	9	5	13	5	4	1	Changwon-shi	
1 540	-	13	5	9	117	117	112	5	Ulsan-shi	
68	-	4	1	1	5	3	3	-	Chung-gu	
92	-	1	1	2	2	1	1	-	Nam-gu	
1	-	-	-	-	1	-	-	-	Tong-gu	
1 379	-	8	3	6	109	113	108	5	Ulju-gu	
210	3	120	6	17	23	19	17	2	Masan-shi	
135	2	57	4	13	21	18	16	2	Happo-gu	
74	1	64	2	3	2	1	1	-	Hoewon-gu	
1 886	7	132	59	98	31	25	22	3	Chinju-shi	
34	-	2	1	1	9	7	5	1	Chinhae-shi	
276	-	11	1	12	6	-	-	-	Tongyong-shi	
999	-	19	9	7	95	57	54	3	Sachon-shi	
1 302	1	4	4	17	43	48	43	4	Kimhae-shi	
2 671	5	2	1	12	12	18	16	2	Miryang-shi	
576	2	34	19	140	14	4	4	-	Koje-shi	
189	10	4	2	10	20	7	6	1	Uiryong-gun	
881	-	4	2	16	83	52	49	3	Haman-gun	
1 163	1	7	3	15	13	8	6	2	Changnyong-gun	
125	-	20	5	4	45	91	84	7	Yangsan-gun	
349	-	20	2	20	4	1	1	-	Kosong-gun	
304	-	3	1	6	41	10	10	-	Namhae-gun	
533	2	3	4	58	18	18	16	1	Hadong-gun	
261	46	11	5	66	60	139	136	3	Sancheon-gun	
739	22	2	2	79	40	103	96	7	Hamyang-gun	
1 682	14	13	7	34	15	9	8	1	Kochang-gun	
225	14	4	1	20	25	96	95	1	Hapchon-gun	
23 238	10	290	19	34	851	3 002	2 965	36	Cheju-do	
3 891	-	93	1	2	61	360	349	12	Cheju-shi	
6 118	6	110	5	9	46	378	376	2	Sogwipo-shi	
5 188	4	32	12	20	350	1 771	1 749	22	Pukcheju-gun	
8 041	-	55	3	4	394	493	492	1	Namjeju-gun	

3-2 논 경영 규모

No. of Farm Households Cultivating Paddy

단위 : 농가...가구
면적...ha

행정구		논 규모 별 농가 No. of F. Hs. by Size of Paddy Field													
		계 Total	0.1ha미만 Less than 0.1ha	0.1-0.3	0.3-0.5	0.5-0.7	0.7-1.0	1.0-1.5	1.5-2.0	2.0-2.5	2.5-3.0	3.0-5.0	5.0ha이상 5.0ha and More		
영부동	산내동	구	4	-	3	1	-	-	-	-	-	-	-		
		구	1	-	1	-	-	-	-	-	-	-	-		
		구	4	-	2	1	-	-	-	1	-	-	-		
		구	10	-	4	4	1	1	-	-	-	-	-		
		구	55	1	26	15	3	5	4	-	1	-	-		
		구	57	4	19	14	8	1	5	1	-	2	2		
		구	11	-	2	3	3	1	1	-	-	1	-		
		구	95	5	32	36	8	7	4	2	-	1	-		
		구	4 021	77	732	558	616	591	592	306	160	108	193	88	
		구	5	-	2	-	2	-	-	-	1	-	-	-	
동상동	하정시영	구	42	1	23	8	3	6	-	1	-	-	-		
		구	2 282	65	537	537	287	334	239	132	63	36	43	9	
		광역시	구	9 563	254	2 757	2 276	1 440	1 275	971	354	101	57	56	22
			구	1 568	55	764	405	158	97	49	13	12	9	5	1
		동서남북수심성	구	32	1	11	16	3	1	-	-	-	-	-	-
			구	17	-	9	4	3	1	-	-	-	-	-	-
			구	608	26	232	181	81	51	27	6	3	1	-	-
			구	401	32	197	100	36	17	17	1	1	-	-	-
			구	426	18	130	102	66	53	28	18	2	3	4	2
			구	6 511	122	1 414	1 468	1 093	1 055	850	316	83	44	47	19
인천동	수동영양화진	구	14 532	128	1 404	2 300	1 777	2 580	2 597	1 477	765	567	755	182	
		구	1 092	4	83	197	143	226	215	97	60	36	30	1	
		구	9	1	1	4	2	-	1	-	-	-	-	-	
		구	86	1	26	23	14	11	4	3	-	2	1	1	
		구	28	-	5	10	2	4	4	1	-	2	-	-	
		구	605	14	144	163	83	72	52	27	16	12	18	4	
		구	199	-	28	56	30	36	19	9	6	1	13	1	
		구	814	5	66	129	78	153	114	81	56	39	65	28	
		구	969	10	116	219	142	174	123	83	24	23	35	20	
		구	9 370	67	703	1 150	1 081	1 665	1 905	1 108	569	429	570	123	
구	1 360	26	232	349	202	239	160	68	34	23	23	4			
광주동	광산시	구	10 525	72	2 229	2 324	1 770	1 790	1 281	548	182	119	145	65	
		구	173	2	84	49	18	15	4	1	-	-	-	-	
		구	989	6	202	245	141	160	111	53	18	15	27	11	
		구	1 488	22	379	391	229	217	131	65	25	14	14	1	
		구	1 882	18	448	424	337	275	204	81	31	22	23	19	
		구	5 993	24	1 116	1 215	1 045	1 123	831	348	108	68	81	34	
대전동	성덕시	구	5 634	144	1 634	1 471	947	705	426	162	49	41	38	17	
		구	777	45	346	209	100	56	17	2	1	1	-	-	
		구	505	16	187	126	76	57	32	8	-	1	2	-	
		구	1 219	26	328	327	223	158	93	38	12	6	6	2	
		구	2 454	42	530	614	436	366	252	103	35	33	28	15	
		구	679	15	243	195	112	68	32	11	1	-	2	-	
경기수원시	안성시	구	122 740	782	15 798	23 215	17 397	19 992	20 283	10 268	5 698	3 345	4 532	1 430	
		구	1 918	22	382	494	287	276	221	97	51	30	32	26	
		구	444	5	118	134	77	50	39	10	5	2	3	1	
		구	1 084	15	197	257	153	170	129	62	34	22	23	22	
		구	390	2	67	103	57	56	53	25	12	6	6	3	
		구	499	10	154	134	82	70	32	8	-	6	2	1	
		구	166	5	50	56	26	17	7	2	-	2	-	1	
		구	56	1	18	17	12	6	1	1	-	-	-	-	
		구	277	4	86	61	44	47	24	5	-	4	2	-	
		구	597	9	106	160	111	85	77	24	9	7	9	-	
안양시	안양시	구	126	3	35	38	16	18	9	5	1	-	-	1	
		구	44	2	14	15	6	5	-	1	1	-	-	-	
		구	82	1	21	23	10	13	9	4	-	-	-	1	
		구	668	5	108	151	85	110	66	61	18	18	31	15	

별 농 가 및 면 적
Fields and Their Area by Paddy Field Size

Unit : F.H....Household
Area...ha

		논 규 모 별 면 적 Area of Paddy Field by its Size										Administrative Districts	
계 Total	0.1ha미만 Less than 0.1ha	0.1-0.3	0.3-0.5	0.5-0.7	0.7-1.0	1.0-1.5	1.5-2.0	2.0-2.5	2.5-3.0	3.0-5.0	5.0ha이상 5.0ha and More		
1	-	1	-	-	-	-	-	-	-	-	-	-	Yongdo-gu
-	-	-	-	-	-	-	-	-	-	-	-	-	Pusanjin-gu
3	-	-	-	-	-	-	-	2	-	-	-	-	Tongnae-gu
4	-	1	1	1	1	-	-	-	-	-	-	-	Nam-gu
26	-	6	6	2	5	5	-	2	-	-	-	-	Puk-gu
43	-	4	6	5	1	6	2	-	5	9	6	6	Haeundae-gu
9	-	-	1	2	1	1	-	-	-	4	-	4	Saha-gu
43	-	7	14	5	6	5	4	-	3	-	-	-	kumjong-gu
4 595	6	179	229	373	520	741	534	360	301	732	619	619	Kangso-gu
4	-	-	-	1	-	-	-	2	-	-	-	-	Suyong-gu
18	-	5	3	2	6	-	2	-	-	-	-	-	Sasang-gu
1 781	6	112	214	176	292	301	231	139	96	159	55	55	Kijang-gun
5 996	22	560	897	879	1 099	1 196	614	224	157	207	139	139	Taegu-kwangyok-shi
657	5	155	158	95	83	60	23	27	24	20	5	5	Tong-gu
11	-	2	6	2	1	-	-	-	-	-	-	-	So-gu
6	-	2	2	2	1	-	-	-	-	-	-	-	Nam-gu
269	2	47	71	50	44	34	10	7	3	-	-	-	Puk-gu
141	3	38	39	22	15	21	2	2	-	-	-	-	Susong-gu
265	2	27	40	40	46	35	31	4	8	16	17	17	Talso-gu
4 648	10	289	582	668	909	1 048	548	183	122	171	118	118	Talsong-gun
17 956	10	304	943	1 098	2 253	3 250	2 591	1 733	1 559	2 881	1 334	1 334	Inchon-kwangyok-shi
1 174	-	18	79	90	195	268	172	138	99	107	8	8	Chung-gu
4	-	-	2	1	-	1	-	-	-	-	-	-	Tong-gu
58	-	5	9	8	10	5	5	-	5	3	6	6	Nam-gu
22	-	1	4	1	4	5	2	-	6	-	-	-	Yonsu-gu
502	1	31	65	52	63	68	47	36	33	68	37	37	Namdong-gu
200	-	6	23	18	32	23	16	14	3	54	11	11	Bupyong-gu
1 215	-	15	53	47	133	144	141	128	107	251	196	196	Kyeyang-gu
1 064	1	24	90	87	153	157	145	55	63	138	150	150	So-gu
12 618	6	152	473	670	1 457	2 377	1 944	1 284	1 180	2 175	900	900	Kanghwa-gun
1 100	2	51	145	123	206	201	118	78	63	86	27	27	Ongjin-gun
8 358	6	500	915	1 075	1 543	1 580	954	404	325	545	510	510	Kwangju-kwangyok-shi
66	-	17	18	11	13	5	2	-	-	-	-	-	Tong-gu
865	1	47	96	87	138	138	94	40	42	108	75	75	So-gu
992	2	79	153	140	187	164	114	56	38	54	6	6	Nam-gu
1 464	2	103	165	205	238	255	142	69	61	80	144	144	Puk-gu
4 972	2	254	484	633	968	1 018	602	239	184	303	285	285	Kwangsan-gu
3 417	12	344	579	572	607	523	286	111	110	138	134	134	Taejon-kwangyok-shi
295	4	70	81	61	49	21	4	2	3	-	-	-	Tong-gu
247	1	38	49	45	49	40	14	-	3	8	-	-	Chung-gu
731	2	69	129	135	137	114	67	27	16	23	12	12	So-gu
1 824	4	117	242	264	315	310	181	79	89	101	122	122	Yusong-gu
320	1	51	77	67	58	38	20	2	-	7	-	-	Taedok-gu
132 794	66	3 437	9 372	10 491	17 082	25 007	17 916	12 701	9 196	17 004	10 522	10 522	Kyonggi-do
1 658	2	84	200	172	240	270	173	115	84	126	191	191	Suwon-shi
263	-	25	52	45	42	46	17	11	6	12	7	7	Changan-gu
1 062	1	44	107	93	149	161	111	77	61	92	165	165	Kuonson-gu
333	-	15	41	34	49	64	45	26	17	22	20	20	Paldal-gu
283	1	33	53	50	59	40	14	-	17	7	8	8	Songnam-shi
90	-	11	22	16	14	9	4	-	5	-	8	8	Sujong-gu
26	-	4	7	7	5	1	2	-	-	-	-	-	Chungwon-gu
168	-	18	25	27	41	30	9	-	11	7	-	-	Pundang-gu
431	1	22	64	66	70	93	42	19	20	34	-	-	Uijongbu-shi
77	-	7	15	10	15	11	9	2	-	-	7	7	Anyang-shi
21	-	3	6	4	4	-	2	2	-	-	-	-	Manan-gu
55	-	5	9	6	11	11	7	-	-	-	7	7	Tongan-gu
763	-	24	61	51	96	83	109	41	51	129	118	118	Puchon-shi

별 농 가 및 면 적

Fields and Their Area by Paddy Field Size

Unit : F.H....Household
Area...ha

별 규 모 별 면 적 Area of Paddy Field by Its Size												Administrative Districts
계 Total	0.1ha이하 Less than 0.1ha	0.1-0.3	0.3-0.5	0.5-0.7	0.7-1.0	1.0-1.5	1.5-2.0	2.0-2.5	2.5-3.0	3.0-5.0	5.0ha이상 5.0ha and More	
911 1 576	6 1	189 70	260 156	176 181	143 269	92 355	20 182	11 94	- 81	14 136	- 51	Tanyang-gun Chungpyong-chulchangs
167 439	105	4 994	12 914	15 951	26 048	34 312	23 426	13 019	9 963	16 347	10 359	Chungchongnam-do
8 869 11 048 10 306 13 131 14 356	5 5 7 3 10	284 376 358 236 336	769 1 003 857 804 924	936 1 309 1 074 949 1 321	1 540 1 890 1 412 1 785 2 249	1 762 2 797 2 138 2 581 3 088	1 261 1 535 1 190 2 040 2 110	667 859 788 1 236 1 121	473 529 654 1 060 931	849 553 1 302 1 659 1 377	325 192 526 777 888	Chonan-shi Kongju-shi Poryong-shi Asan-shi Sosan-shi
4 171 5 483 15 735 14 618 10 797 6 784 9 183 12 601 8 592 21 427 337	13 4 9 9 10 4 8 6 7 5 1	614 253 450 328 332 196 388 308 208 306 21	1 037 629 1 180 990 825 557 957 859 642 837 44	849 761 1 329 2 275 866 785 1 309 1 178 827 1 133 48	860 1 106 2 141 2 251 1 448 1 309 2 041 2 122 1 450 2 369 75	526 1 112 3 034 3 004 1 822 1 777 2 273 2 778 1 808 3 746 66	160 706 2 063 2 530 1 358 995 1 129 2 110 1 206 3 003 30	60 252 1 331 1 406 836 404 456 1 015 597 1 977 13	30 205 939 1 038 764 269 271 835 436 1 519 10	23 306 1 879 1 362 1 488 307 260 1 045 687 3 236 14	- 149 1 381 424 1 049 181 91 344 724 3 293 14	Kumsan-gun Yonggi-gun Nonsan-gun Puyo-gun Sochon-gun Chongyang-gun Hongsong-gun Yesan-gun Tae-an-gun Tangjin-gun Kyeryong-chulchangso
156 247	92	3 653	9 457	10 409	18 441	26 059	22 052	14 186	11 661	23 838	16 399	Chollabuk-do
4 485 1 351 3 134	2 1 1	150 76 73	433 164 269	447 154 293	625 184 442	823 246 577	469 135 333	315 49 246	223 60 163	514 94 420	484 168 317	Chonju-shi Wansan-gu Tokchin-gu
13 806 21 778 17 840 12 427 23 949	4 4 9 10 12	146 277 368 376 256	601 916 977 815 834	465 903 1 101 1 109 755	1 195 2 062 2 017 1 816 1 926	1 625 3 255 2 960 2 765 2 799	1 793 2 862 2 596 2 067 3 770	1 254 2 364 1 702 1 199 2 272	1 059 1 763 1 379 852 2 265	2 731 3 894 2 824 1 102 5 630	2 934 3 478 1 906 315 3 430	Kunsan-shi Iksan-shi Chongwun-shi Namwon-shi Kimje-shi
8 021 4 724 2 349 3 734 5 575 6 912 15 014 15 631	7 11 6 6 6 3 4 8	389 267 298 198 257 200 287 185	918 599 516 420 679 458 814 601	982 768 466 526 976 693 1 053 463	1 363 1 008 484 782 976 1 124 1 839 1 222	1 700 997 365 876 1 380 1 700 3 161 1 652	960 567 139 440 657 1 059 2 487 2 187	639 187 47 206 409 543 1 660 1 389	346 145 19 132 231 486 1 297 1 465	456 155 11 110 277 482 1 718 3 934	260 20 - 38 151 164 694 2 526	Wanju-gun Chinan-gun Muju-gun Changsu-gun Imshil-gun Sunchang-gun Kochang-gun Puan-gun
186 037	264	8 822	17 916	20 629	31 122	36 364	24 194	12 880	9 413	15 173	9 262	Chollanam-do
416 96 9 014 14 569 752 3 912	3 2 23 14 5 13	40 26 722 586 139 437	54 32 1 374 1 264 185 784	55 17 1 557 1 586 154 763	62 8 1 941 2 496 136 702	46 8 1 713 3 141 63 583	24 4 642 2 019 24 248	7 - 281 1 119 5 102	14 - 170 701 5 49	16 - 264 1 114 25 129	96 - 327 528 12 102	Mokpo-shi Yosu-shi Sunchon-shi Naju-shi Yochon-shi Kwangyang-shi
7 465 5 385 3 242 2 678 12 876 10 246 6 711 9 382 10 485 18 352 15 128 9 257 9 418 11 102 7 231 2 270 6 332 9 719	8 5 7 11 23 12 13 6 5 7 8 11 7 8 8 41 8 14	413 351 283 435 728 385 484 272 236 381 257 465 255 235 346 656 331 361	772 746 502 668 1 548 836 1 022 669 465 972 721 1 117 610 636 706 689 606 939	1 114 948 551 515 1 566 925 1 064 859 795 1 374 881 1 168 842 730 859 383 722 1 201	1 576 1 222 772 494 2 344 1 802 1 391 1 649 1 363 2 207 1 798 1 627 1 566 1 477 1 273 282 1 138 1 799	1 657 1 240 648 303 2 406 1 592 1 339 1 964 2 151 3 579 2 732 1 716 2 040 2 031 1 471 135 1 210 2 025	820 464 224 89 1 412 1 592 672 1 525 1 843 2 890 2 391 866 1 607 1 850 975 36 832 1 144	374 203 146 51 814 899 297 776 1 026 1 633 1 456 481 706 1 017 457 7 429 596	255 95 41 32 538 541 155 220 848 1 250 1 327 275 729 802 319 3 263 467	350 98 48 41 995 785 220 862 1 251 2 477 1 168 502 1 031 753 428 557 - 426 662	126 14 21 38 502 304 54 265 502 1 583 1 390 1 031 302 888 260 39 366 511	Tamyang-gun Koksong-gun Kuryo-gun Yochon-gun Kohung-gun Posong-gun Hwasun-gun Changhung-gun Kangjin-gun Haenam-gun Yongam-gun Muan-gun Hampyong-gun Yonggwang-gun Changsong-gun Wando-gun Chindo-gun Shinan-gun

3-3 밭 경 영 규 모
No. of Farm Households Cultivating Upland Field

단위 : 농가...가구
면적...ha

행 정 구 역	밭 규 모 별 농 가 No. of F. Hs. by Size of Upland Field												
	계	0.1ha미만 0.1ha Less than	0.1-0.3	0.3-0.5	0.5-0.7	0.7-1.0	1.0-1.5	1.5-2.0	2.0-2.5	2.5-3.0	3.0-5.0	5.0ha이상 5.0ha and More	
	Total												
영부동 산대	31	7	16	5	3	-	-	-	-	-	-	-	
영부동 산대	2	-	1	-	-	-	-	1	-	-	-	-	
영부동 산대	6	-	4	-	1	-	-	-	-	-	-	1	
영부동 산대	12	3	2	2	1	1	1	1	-	-	1	-	
영부동 산대	236	14	60	68	38	40	14	-	1	1	-	-	
영부동 산대	211	66	80	35	18	8	2	1	1	-	-	-	
영부동 산대	74	9	17	15	5	7	5	7	4	1	4	-	
영부동 산대	445	68	151	71	38	41	30	17	6	4	14	5	
영부동 산대	3 065	488	1 099	614	306	245	152	86	46	9	17	3	
영부동 산대	2	-	1	1	-	-	-	-	-	-	-	-	
영부동 산대	79	5	21	12	7	9	8	5	2	1	7	2	
영부동 산대	2 507	949	1 008	290	94	76	43	28	9	3	5	2	
대구광역시	9 106	1 701	3 514	1 802	891	658	343	117	32	20	15	13	
대구광역시	2 503	195	872	574	337	298	147	45	17	9	3	6	
대구광역시	79	3	42	24	5	4	-	-	-	-	-	1	
대구광역시	21	1	11	3	1	2	2	1	-	-	-	-	
대구광역시	933	123	360	231	83	66	33	20	5	7	4	1	
대구광역시	1 005	43	349	232	154	113	81	24	4	2	2	1	
대구광역시	211	67	101	20	8	4	5	5	-	-	-	1	
대구광역시	4 354	1 269	1 779	718	303	171	75	22	6	2	6	3	
인천광역시	15 226	4 055	6 164	2 838	1 062	683	284	73	27	18	14	8	
인천광역시	1 267	75	464	404	155	124	40	3	1	1	-	-	
인천광역시	11	2	7	-	1	-	1	-	-	-	-	-	
인천광역시	100	19	56	12	7	3	2	-	-	-	-	1	
인천광역시	107	14	67	15	4	7	-	-	-	-	-	-	
인천광역시	733	110	301	160	68	55	21	9	2	2	4	1	
인천광역시	150	21	52	29	19	13	9	3	2	1	1	-	
인천광역시	518	116	178	101	58	43	11	6	3	1	-	1	
인천광역시	914	149	372	231	86	44	19	5	1	2	4	1	
인천광역시	9 321	3 336	3 811	1 354	444	216	98	33	14	9	3	3	
인천광역시	2 105	213	856	532	220	178	83	14	4	2	2	1	
광주광역시	7 317	1 841	2 941	1 210	578	387	178	82	20	17	46	17	
광주광역시	198	40	103	32	8	8	6	-	1	-	-	-	
광주광역시	466	90	216	93	32	17	10	6	1	-	1	-	
광주광역시	1 555	212	595	373	203	117	40	11	1	1	-	2	
광주광역시	1 208	469	487	122	49	39	18	12	2	3	5	2	
광주광역시	3 890	1 030	1 540	590	286	206	104	53	15	13	40	13	
대전광역시	6 266	1 216	2 486	1 338	551	380	160	75	22	14	18	6	
대전광역시	1 406	127	529	375	189	117	37	21	1	4	2	4	
대전광역시	534	77	195	125	48	48	20	11	5	2	3	-	
대전광역시	1 111	337	445	192	66	34	17	10	3	2	4	1	
대전광역시	2 606	558	1 050	517	201	156	71	31	10	5	6	1	
대전광역시	609	117	267	129	47	25	15	2	3	1	3	-	
경기도	128 557	22 696	47 360	25 663	12 090	9 132	5 996	2 559	1 040	596	931	494	
경기도	1 672	335	704	366	114	85	44	9	7	2	3	3	
경기도	382	65	172	69	31	17	19	3	4	-	-	2	
경기도	855	203	332	190	51	50	18	4	2	1	3	1	
경기도	435	67	200	107	32	18	7	2	1	1	-	-	
경기도	1 300	138	530	322	121	99	63	16	6	3	1	1	
경기도	599	55	242	167	52	46	28	4	2	2	1	-	
경기도	138	11	51	27	20	18	7	2	1	1	-	-	
경기도	563	72	237	128	49	35	28	10	3	-	-	1	
경기도	746	90	270	177	96	54	39	10	6	1	1	2	
경기도	226	34	95	43	22	16	12	2	1	1	-	-	
경기도	65	9	26	16	8	2	3	1	-	-	-	-	
경기도	161	25	69	27	14	14	9	1	1	1	-	-	
부천시	513	101	172	124	42	38	17	7	4	5	2	1	

밭 양 가 및 면 적
and Their Area by Upland Field Size

Unit : F.H....Household
Area...ha

밭 규 모 별 면 적 Area of Upland Field by Its Size												Administrative Districts
계 Total	0.1ha미만 0.1ha Less than	0.1-0.3	0.3-0.5	0.5-0.7	0.7-1.0	1.0-1.5	1.5-2.0	2.0-2.5	2.5-3.0	3.0-5.0	5.0ha이상 5.0ha and More	
8	-	3	2	2	-	-	-	-	-	-	-	Yongdo-gu
2	-	-	-	-	-	-	2	-	-	-	-	Pusanjin-gu
8	-	1	-	1	-	-	-	-	-	-	-	Tongnae-gu
9	-	-	1	1	1	1	2	-	-	3	-	Nam-gu
122	1	12	27	24	37	17	-	2	3	-	-	Puk-gu
58	5	15	14	11	7	2	2	2	-	-	-	Haeundae-gu
65	1	3	6	3	6	6	13	9	3	15	-	Saha-gu
310	5	29	28	24	38	38	30	14	11	52	42	KumJong-gu
1 451	33	224	243	187	215	185	152	105	25	65	19	Kangso-gu
1	-	-	-	-	-	-	-	-	-	-	-	Suyong-gu
90	-	4	5	4	8	11	10	5	3	27	14	Sasang-gu
636	60	177	112	57	66	52	49	20	8	20	15	Kijang-gun
3 528	116	664	708	546	573	421	201	73	55	56	116	Taegu-kwangyok-shi
1 276	15	172	228	206	260	179	78	39	25	13	61	Tong-gu
29	-	8	9	3	4	-	-	-	-	-	6	So-gu
10	-	2	1	1	2	3	2	-	-	-	-	Nam-gu
406	9	70	90	51	58	42	35	11	19	15	7	Puk-gu
531	4	66	93	95	98	101	41	9	5	8	11	Susong-gu
63	4	19	8	5	3	6	9	-	-	-	10	Talso-gu
1 213	84	329	280	184	148	90	37	13	5	21	22	Talsong-gun
4 465	262	1 152	1 121	655	588	345	127	61	49	52	52	Inchon-kwangyok-shi
527	6	98	165	95	104	49	6	2	3	-	-	Chung-gu
3	-	1	-	1	-	1	-	-	-	-	-	Tong-gu
32	1	9	5	4	3	3	-	-	-	-	7	Nam-gu
28	1	12	6	3	6	-	-	-	-	-	-	Yonsu-gu
292	8	57	62	43	49	26	16	5	6	16	5	Namdong-gu
73	2	10	11	12	11	11	5	5	3	4	-	Bupyeong-gu
197	8	34	40	36	39	13	10	7	3	-	7	Kyeyang-gu
320	11	69	89	53	38	24	8	2	6	13	7	So-gu
2 155	206	700	529	273	185	118	58	32	24	11	19	Kanghwa-gun
838	18	162	214	136	153	100	24	9	5	8	8	Ongjin-gun
2 569	122	545	469	352	335	219	144	44	46	181	111	Kwangju-kwangyok-shi
53	2	17	12	5	7	7	-	2	-	-	-	Tong-gu
146	7	41	36	19	14	13	10	2	-	3	-	So-gu
580	15	114	146	124	98	47	20	2	3	-	11	Nam-gu
318	30	88	46	30	34	23	21	4	8	20	13	Puk-gu
1 473	68	285	228	175	183	129	93	33	35	158	87	Kwangan-gu
2 290	84	476	522	340	331	198	133	50	38	64	54	Taejon-kwangyok-shi
620	9	106	150	117	100	45	38	2	11	7	35	Tong-gu
234	5	37	50	29	42	24	19	11	6	11	-	Chung-gu
325	23	83	72	40	30	20	18	7	5	14	13	So-gu
909	39	201	200	125	138	89	55	23	13	20	6	Yusong-gu
202	8	49	50	29	22	19	4	7	3	12	-	Taedok-gu
59 342	1 405	8 767	10 080	7 316	7 803	7 267	4 426	2 317	1 627	3 491	4 844	Kyonggi-do
654	22	130	143	69	73	56	15	16	5	12	113	Suwon-shi
237	4	30	27	18	15	23	5	10	-	-	105	Changan-gu
283	14	62	75	31	43	23	7	5	3	12	8	Kuonson-gu
134	5	37	41	20	15	9	3	2	3	-	-	Paidal-gu
535	10	103	125	74	84	78	28	14	8	4	7	Songnam-shi
245	4	49	65	32	39	35	7	5	5	4	-	Sujong-gu
67	1	10	11	13	15	9	4	2	3	-	-	Chungwon-gu
222	5	44	49	30	29	34	17	7	-	-	7	Pundang-gu
340	6	52	69	58	45	48	18	13	3	3	26	Uijongbu-shi
85	2	17	17	13	14	14	3	2	3	-	-	Anyang-shi
24	1	4	6	5	2	3	2	-	-	-	-	Manan-gu
61	2	12	10	8	12	11	2	2	3	-	-	Tongan-gu
221	8	33	48	27	33	22	12	9	14	7	7	Puchon-shi

3-3 밭 경영 규모
No. of Farm Households Cultivating Upland Field

단위 : 농가...가구
면적...ha

Table with 14 columns: Region (경상북도, 경상남도), County (포항, 경주, 김천, 안동, 청송, 영주, 고성, 함양, 진주, 의령, 함안, 하동, 함평, 함흥, 함양, 함평, 함흥, 함양), and Field Size (Total, 0.1-0.3, 0.3-0.5, 0.5-0.7, 0.7-1.0, 1.0-1.5, 1.5-2.0, 2.0-2.5, 2.5-3.0, 3.0-5.0, 5.0ha and more). Rows include detailed counts for various agricultural households across different regions and field sizes.

3-4 수원지경영규모

No. of Farm Households Cultivating Land under

단위 : 농가...가구
면적...ha

행정구역	수원지규모별농가 No. of F. Hs. by Size of Land under Permanent Crops												
	계	0.1ha미만 Less than 0.1ha	0.1-0.3	0.3-0.5	0.5-0.7	0.7-1.0	1.0-1.5	1.5-2.0	2.0-2.5	2.5-3.0	3.0-5.0	5.0ha이상 5.0ha and More	
	Total												
영부동	1	-	-	-	-	-	-	-	1	-	-	-	-
동남	2	1	-	-	-	-	-	-	-	-	-	-	1
남북	1	-	-	-	-	-	1	-	-	-	-	-	-
북해	10	1	4	4	1	-	-	-	-	-	-	-	-
해사	11	4	4	-	1	1	1	-	-	-	-	-	-
사금	2	2	-	-	-	-	-	-	-	-	-	-	-
강성	120	28	44	22	6	4	5	5	1	1	2	2	2
강수	278	90	116	41	10	11	3	4	-	-	2	1	1
수사	1	-	-	1	-	-	-	-	-	-	-	-	-
사기	6	1	2	-	1	-	2	-	-	-	-	-	-
기장	218	28	71	30	28	24	13	14	4	2	4	-	-
대구광역시	3 704	346	1 323	872	466	379	216	66	18	9	4	5	5
동서남북	1 909	111	647	463	274	233	125	37	9	6	2	2	2
동서남북	10	3	4	2	1	-	-	-	-	-	-	-	-
동서남북	12	2	6	-	1	2	1	-	-	-	-	-	-
동서남북	175	22	72	43	14	12	4	3	3	2	-	-	-
동서남북	890	45	292	216	133	104	74	20	4	-	1	1	1
동서남북	39	7	20	6	2	2	1	1	-	-	-	-	-
동서남북	669	156	282	142	41	26	11	5	2	1	1	2	2
인천광역시	1 056	205	453	229	71	45	29	9	1	6	7	1	1
중동남연남부	84	33	38	8	2	1	1	1	-	-	-	-	-
중동남연남부	1	-	1	-	-	-	-	-	-	-	-	-	-
중동남연남부	11	2	6	-	1	-	1	-	-	-	-	-	1
중동남연남부	4	2	1	1	-	-	-	-	-	-	-	-	-
중동남연남부	122	5	52	32	10	11	4	4	-	2	2	-	-
중동남연남부	7	4	1	-	-	-	-	-	1	-	1	-	-
중동남연남부	22	4	7	5	1	2	3	-	-	-	-	-	-
중동남연남부	43	3	12	15	3	3	2	1	-	1	3	-	-
중동남연남부	378	73	144	89	32	17	16	3	-	3	1	-	-
중동남연남부	384	79	191	79	22	11	2	-	-	-	-	-	-
광주광역시	1 118	200	467	194	93	69	36	24	7	7	14	7	7
동서남북	37	8	18	7	1	2	1	-	-	-	-	-	-
동서남북	52	16	13	8	5	4	3	1	1	-	1	-	-
동서남북	213	37	105	41	10	9	5	3	1	-	1	1	1
동서남북	249	40	116	40	17	13	8	7	2	2	2	2	2
동서남북	567	99	215	98	60	41	19	13	3	5	10	4	4
대전광역시	2 075	173	789	539	256	161	79	44	10	12	7	5	5
동중서유	835	39	310	259	123	62	18	16	1	2	1	4	4
동중서유	151	11	52	45	18	11	8	3	-	3	-	-	-
동중서유	147	25	52	26	14	10	8	5	2	3	1	1	1
동중서유	829	85	322	189	94	68	39	18	5	4	5	-	-
동중서유	113	13	53	20	7	10	6	2	2	-	-	-	-
경기도	12 857	1 018	3 792	3 274	1 459	1 193	883	506	234	139	234	125	125
수원시	164	20	54	48	15	12	7	2	2	-	3	1	1
수원시	35	3	9	8	1	7	4	1	1	-	-	1	1
수원시	100	13	35	31	9	4	3	1	1	-	3	-	-
수원시	29	4	10	9	5	1	-	-	-	-	-	-	-
성남시	78	8	26	16	16	5	6	1	-	-	-	-	-
성남시	44	4	13	10	8	4	4	1	-	-	-	-	-
성남시	9	-	6	1	2	-	-	-	-	-	-	-	-
성남시	25	4	7	5	6	1	2	-	-	-	-	-	-
의정부시	104	6	36	24	18	10	3	3	2	-	1	1	1
안양시	33	9	7	10	1	2	3	-	-	1	-	-	-
안양시	15	4	4	5	1	1	-	-	-	-	-	-	-
안양시	18	5	3	5	-	1	3	-	-	1	-	-	-
부천시	64	6	24	17	5	2	3	2	3	1	-	-	1

별 농 가 및 면 적
Permanent Crops and Their Area by the Size

Unit : F.H...Household
Area...he

수 원 지 규 모 별 면 적 Area of Land under Permanent Crops by its Size												Administrative Districts
계 Total	0.1ha미만 Less than 0.1he	0.1-0.3	0.3-0.5	0.5-0.7	0.7-1.0	1.0-1.5	1.5-2.0	2.0-2.5	2.5-3.0	3.0-5.0	5.0ha이상 5.0ha and More	
-	-	-	-	-	-	-	-	-	-	-	-	Yongdo-gu
2	-	-	-	-	-	-	2	-	-	-	-	Pusanjin-gu
7	-	-	-	-	-	-	-	-	-	-	-	Tongnae-gu
1	-	-	-	-	-	1	-	-	-	-	-	Nam-gu
3	-	1	1	1	-	-	-	-	-	-	-	Puk-gu
4	-	1	-	1	1	1	-	-	-	-	-	Haeundae-gu
-	-	-	-	-	-	-	-	-	-	-	-	Saha-gu
72	2	9	9	4	4	6	9	2	3	8	18	kumjong-gu
85	6	22	16	6	10	4	7	-	-	8	6	Kangso-gu
-	-	-	-	-	-	-	-	-	-	-	-	Suyong-gu
4	-	-	-	1	-	3	-	-	-	-	-	Sasang-gu
139	2	13	12	18	22	17	25	9	5	16	-	Kijang-gun
1 748	27	258	344	287	331	266	113	41	25	15	43	Taegu-kwangyok-shi
969	9	129	184	168	202	152	63	21	17	8	15	Tong-gu
2	-	1	1	1	-	-	-	-	-	-	-	So-gu
5	-	1	-	1	2	1	-	-	-	-	-	Nam-gu
74	2	14	16	9	10	5	5	7	6	-	-	Puk-gu
470	4	56	87	83	91	93	34	9	-	4	11	Susong-gu
12	-	4	2	1	1	1	2	-	-	-	-	Talso-gu
216	12	53	54	25	24	13	9	4	3	3	17	Talsong-gun
381	14	89	89	45	40	38	15	2	16	27	7	Inchon-kwangyok-shi
18	3	7	3	1	1	1	2	-	-	-	-	Chung-gu
-	-	-	-	-	-	-	-	-	-	-	-	Tong-gu
10	-	1	-	1	-	1	-	-	-	-	-	Nam-gu
1	-	-	-	-	-	-	-	-	-	-	-	Yonsu-gu
64	-	10	13	6	10	5	7	-	5	8	-	Namdong-gu
7	-	-	-	-	-	-	-	2	-	4	-	Bupyong-gu
10	-	1	2	1	2	4	-	-	-	-	-	Kyeyang-gu
29	-	2	5	2	3	3	2	-	3	10	-	So-gu
142	5	28	35	20	15	20	5	-	8	5	-	Kanghwa-gun
100	5	38	31	14	10	3	-	-	-	-	-	Ongjin-gun
523	14	88	74	57	62	46	43	15	19	54	50	Kwangju-kwangyok-shi
11	1	3	3	1	2	1	-	-	-	-	-	Tong-gu
24	1	2	3	3	4	4	2	2	-	3	-	So-gu
76	3	19	16	6	8	6	5	2	-	4	6	Nam-gu
115	3	22	16	10	12	10	12	5	6	7	13	Puk-gu
298	7	41	37	37	37	25	23	6	14	39	31	Kwangsan-gu
993	13	160	213	158	142	100	78	23	34	25	48	Taejon-kwangyok-shi
397	3	64	104	76	54	23	28	2	6	3	35	Tong-gu
73	1	10	18	11	10	10	5	-	9	-	-	Chung-gu
89	2	11	10	9	9	10	9	4	9	3	13	So-gu
387	7	65	75	58	61	50	32	11	11	18	-	Yusong-gu
48	1	10	8	4	9	8	4	5	-	-	-	Taedok-gu
9 017	77	769	1 286	897	1 049	1 094	886	529	380	900	1 151	Kyonggi-do
178	2	11	18	9	11	9	3	5	-	12	99	Suwon-shi
120	-	2	3	1	6	5	2	2	-	-	99	Changan-gu
49	1	7	12	6	4	4	2	2	-	12	-	Kuonson-gu
10	-	2	3	3	1	-	-	-	-	-	-	Paldal-gu
35	-	5	6	10	4	8	2	-	-	-	-	Songnam-shi
22	-	3	4	5	3	5	2	-	-	-	-	Sujong-gu
3	-	1	-	1	-	-	-	-	-	-	-	Chungwon-gu
10	-	1	2	4	1	2	-	-	-	-	-	Pundang-gu
73	-	7	9	11	8	4	6	4	-	3	20	Uijongbu-shi
14	1	1	4	1	2	4	-	-	3	-	-	Anyang-shi
4	-	1	2	1	1	-	-	-	-	-	-	Manan-gu
10	-	-	2	-	1	4	-	-	3	-	-	Tongan-gu
41	1	4	7	3	2	4	3	7	3	-	7	Puchon-shi

3-4 수 원 지 경 영 규 모
No. of Farm Households Cultivating Land under

단위 : 농가...가구
면적...ha

행 성	구 역	수 원 지 규 모 별 농 가 No. of F. Hs. by Size of Land under Permanent Crops											
		계 Total	0.1ha미만 Less than 0.1ha	0.1-0.3	0.3-0.5	0.5-0.7	0.7-1.0	1.0-1.5	1.5-2.0	2.0-2.5	2.5-3.0	3.0-5.0	5.0ha이상 5.0ha and More
원소	미사정	20	2	7	7	1	-	-	2	2	-	-	1
소오	구구	37	3	15	7	3	2	3	2	1	1	-	-
	구구	7	1	2	3	1	-	-	-	-	-	-	-
광부	명택전	37	6	17	4	4	3	1	1	-	-	1	-
동양산	시시	689	25	95	108	67	79	114	70	45	21	46	19
고천리	시시	20	2	3	2	2	5	3	1	-	-	-	-
과구남오	시시	1 032	139	460	262	92	43	21	8	2	3	-	2
시시	시시	323	58	96	69	24	24	20	14	-	3	6	9
시시	시시	79	18	25	15	10	2	2	3	-	2	1	1
시시	시시	171	3	28	36	13	24	30	18	3	4	9	3
시시	시시	774	52	181	199	101	76	68	38	17	14	17	11
시시	시시	66	5	16	10	10	10	7	4	3	1	-	-
시시	시시	444	39	209	121	35	24	9	3	2	-	1	1
시시	시시	29	5	11	5	6	2	-	-	-	-	-	-
시시	시시	89	12	33	19	8	10	2	3	-	-	2	-
시시	시시	69	10	20	13	8	8	3	6	-	-	-	1
양여	주주	162	27	57	34	5	20	7	2	6	3	1	-
화성	주주	328	34	64	64	36	33	27	18	12	10	18	12
과광안	주주	1 342	102	484	418	154	85	44	20	7	5	10	13
안	주주	273	29	75	77	39	25	8	8	2	5	-	5
안	주주	191	24	81	40	16	8	6	4	1	2	1	1
	주주	90	7	25	32	11	4	3	5	1	-	1	1
포가	천평	559	48	152	162	71	47	38	17	8	5	8	3
양이	천평	865	34	223	289	129	105	62	19	2	-	2	-
용안	천평	376	57	92	79	42	43	26	16	6	4	9	2
김포	천평	859	45	161	189	106	128	53	58	37	17	43	22
안김	천평	242	24	88	58	23	17	13	9	2	4	3	1
	천평	1 928	55	350	430	273	275	258	130	67	34	44	12
	천평	1 377	109	599	424	119	65	32	19	-	1	6	3
강원	도	3 094	435	803	726	351	333	186	106	53	29	47	25
춘천	시시	620	40	134	163	80	85	45	34	17	5	11	6
강동	시시	560	54	137	116	68	76	40	28	8	9	14	10
태백	시시	376	49	109	82	30	41	27	14	9	4	10	1
속초	시시	124	24	56	23	8	5	3	2	-	1	1	1
삼척	시시	6	4	-	2	-	-	-	-	-	-	-	-
	시시	73	9	27	20	6	7	2	2	-	1	1	-
	시시	202	61	62	46	17	10	2	4	-	-	-	-
홍천	천성	243	57	78	50	22	17	12	4	1	1	1	-
영월	천성	138	32	35	38	15	13	4	-	-	-	1	-
평창	천성	130	16	22	38	17	20	7	4	2	2	1	1
정선	천성	54	11	9	9	3	6	10	-	4	-	2	-
철원	천성	48	10	11	13	8	1	1	2	-	-	1	1
화천	천성	42	4	7	14	6	2	1	2	5	-	-	1
인제	천성	87	13	17	23	12	12	5	3	-	1	-	1
고양	천성	96	11	17	23	15	14	6	3	1	4	1	1
	천성	29	7	5	7	6	2	1	-	-	-	-	1
	천성	37	8	17	5	2	1	2	1	-	1	-	-
	천성	229	25	60	54	36	21	18	5	6	-	3	1
충청	북도	18 152	616	4 769	4 631	2 796	2 376	1 738	626	249	121	180	50
충청	주도	338	33	115	74	42	32	10	15	7	3	4	3
충청	시구	182	11	57	37	25	23	8	6	7	3	4	1
충청	시구	156	22	58	37	17	9	2	9	-	-	-	2
충청	시시	2 690	60	412	541	426	435	427	168	88	49	69	15
	시시	866	27	161	165	122	119	129	68	30	15	23	7
충청	천성	1 152	113	400	313	117	95	56	27	6	5	14	6
충청	천성	1 132	64	321	343	172	115	79	14	9	6	7	2
충청	천성	3 103	117	1 163	885	438	283	139	37	20	8	8	5
충청	천성	6 012	85	1 636	1 580	1 016	887	586	157	37	13	8	7
충청	천성	343	15	71	72	42	47	45	29	5	4	11	2
충청	천성	629	35	133	165	107	68	69	26	18	2	5	1
충청	천성	1 362	34	238	355	244	210	151	66	25	12	25	2

별 농 가 및 면 적

Permanent Crops and Their Area by the Size

Unit: F.H. Household Area...ha

수 원 지 규 모 별 면 적 Area of Land under Permanent Crops by its Size												Administrative Districts
계 Total	0.1ha이하 Less than 0.1ha	0.1-0.3	0.3-0.5	0.5-0.7	0.7-1.0	1.0-1.5	1.5-2.0	2.0-2.5	2.5-3.0	3.0-5.0	5.0ha이상 5.0ha and More	
17	-	1	3	1	-	-	-	4	-	-	7	Wonmi-gu
22	-	3	3	2	2	4	3	2	3	-	-	Sosa-gu
2	-	-	1	1	-	-	-	-	-	-	-	Ojong-gu
15	-	3	2	2	2	1	2	-	-	3	-	Kwangmyong-shi
918	1	18	44	40	70	141	124	102	58	179	142	Pyongtaek-shi
18	-	1	1	1	2	6	5	2	-	-	-	Tongduchon-shi
363	12	88	103	55	36	25	14	4	8	-	17	Ansan-shi
236	4	18	26	15	21	24	24	-	8	21	74	Koyang-shi
44	1	5	5	6	2	3	5	-	5	4	7	Kwachon-shi
189	-	5	15	8	22	37	32	7	11	34	20	Kuri-shi
641	4	37	79	62	67	83	67	38	38	63	103	Namyangju-shi
48	-	3	4	6	9	9	7	7	3	-	-	Osan-shi
173	3	43	47	22	20	11	5	4	-	5	13	Shihung-shi
10	-	2	2	4	2	-	-	-	-	-	-	Kunpo-shi
43	1	6	7	5	9	3	5	-	-	7	-	Uiwang-shi
43	1	4	5	5	7	4	10	-	-	-	7	Hanam-shi
84	2	11	13	3	17	8	3	15	8	4	-	Yangju-gun
392	3	13	24	23	29	33	32	27	27	71	110	Yuju-gun
728	8	99	168	93	74	56	35	15	14	39	127	Hwasong-gun
208	2	15	29	23	21	10	14	5	14	-	74	Paju-gun
94	2	15	15	10	7	10	10	9	3	7	6	Kwangju-gun
53	-	6	12	7	3	4	9	2	-	4	6	Yonchon-gun
352	4	32	64	44	41	47	30	18	14	30	29	Pochon-gun
467	3	49	116	81	93	79	34	5	-	7	-	Kapyong-gun
253	4	18	30	26	38	33	28	14	11	36	13	Yangpyong-gun
927	3	33	74	67	117	66	102	84	47	163	169	Ichon-gun
137	2	18	23	14	15	17	15	4	11	11	8	Yongin-gun
1 693	4	75	171	167	239	314	225	151	92	173	83	Ansong-gun
547	9	122	164	76	57	40	33	-	3	24	19	Kimpo-gun
2 003	31	162	287	220	300	237	187	121	80	182	196	Kangwon-do
479	3	29	66	51	76	59	60	39	14	40	42	Chunchon-shi
474	4	29	46	43	70	51	49	18	25	59	80	Wonju-shi
248	4	21	32	19	37	34	24	20	11	38	7	Kangrung-shi
51	2	11	9	5	4	4	4	-	3	3	6	Tonghae-shi
1	-	-	1	-	-	-	-	-	-	-	-	Taebaek-shi
32	1	5	8	4	6	3	-	-	3	3	-	Sokcho-shi
62	4	12	17	11	9	3	7	-	-	-	-	Samchok-shi
101	4	15	19	14	16	16	7	2	3	5	-	Hongchon-gun
53	2	7	15	10	11	5	-	-	-	3	-	Hongsong-gun
97	1	5	15	11	19	9	8	4	5	3	17	Youngwol-gun
40	1	2	4	2	5	12	-	9	-	7	-	Pyeongchang-gun
30	1	2	5	5	1	1	3	-	-	4	8	Chongson-gun
41	-	1	6	4	2	1	3	11	-	-	12	Chorwon-gun
51	1	3	9	7	11	6	5	-	3	-	6	Hwachon-gun
73	1	3	9	10	13	8	6	2	11	5	6	Yanggu-gun
20	-	1	3	4	2	1	-	-	-	-	8	Inje-gun
15	-	3	2	1	1	3	2	-	3	-	-	Kosong-gun
136	2	12	21	21	18	22	9	14	-	12	5	Yangyang-gun
11 612	46	988	1 829	1 677	2 018	2 088	1 085	557	331	658	335	Chungchongbuk-do
214	3	23	29	27	28	13	26	16	8	16	25	Chongju-shi
130	1	11	14	16	20	10	10	16	8	16	6	Sangdang-gu
84	2	11	14	11	8	3	16	-	-	-	19	Hungdok-gu
2 422	5	85	215	259	374	515	293	197	133	255	92	Chungju-shi
791	2	33	67	74	103	157	121	66	41	83	43	Chechon-shi
591	9	80	123	71	82	67	47	14	14	47	38	Chongwon-gun
605	5	69	135	104	98	97	24	20	16	25	12	Poun-gun
1 441	8	236	345	260	234	164	64	44	22	29	35	Okchon-gun
3 483	7	346	625	600	742	696	264	82	35	28	58	Yongdong-gun
295	1	14	28	26	41	55	51	11	11	43	13	Chinchon-gun
425	2	28	65	66	59	87	46	40	6	19	7	Koesan-gun
1 014	3	49	142	149	182	181	115	57	33	92	13	Umsong-gun

별 농 가 및 면 적
Permanent Crops and Their Area by the Size

Unit : F.H....Household
Area....ha

계 Total	수 원 지 규 모 별 면 적 Area of Land under Permanent Crops by its Size											Administrative Districts
	0.1ha미만 Less than 0.1ha	0.1-0.3	0.3-0.5	0.5-0.7	0.7-1.0	1.0-1.5	1.5-2.0	2.0-2.5	2.5-3.0	3.0-5.0	5.0ha이상 5.0ha and More	
256 74	2 1	20 5	45 9	36 6	59 14	47 10	24 9	7 2	8 3	7 14	- -	Tanyang-gun Chungpyong-chulchangso
11 980	109	918	1 468	1 239	1 838	1 812	1 382	743	606	1 144	721	Chungchongnam-do
2 888 477 287	5 7 5	125 60 28	282 83 33	318 57 20	499 70 34	600 68 39	352 43 12	202 28 16	182 17 11	225 29 41	98 14 49	Chonan-shi Kongju-shi Poryong-shi
1 462 477	6 9	80 40	157 61	138 40	220 59	220 43	181 63	88 28	76 33	207 41	89 60	Asan-shi Sosan-shi
495 786 916	6 6 13	111 98 109	149 162 143	78 131 99	64 165 120	41 104 107	15 71 96	5 18 61	6 11 44	14 14 81	5 5 44	Kumsan-gun Yongi-gun Nonsan-gun
313 112	14 7	49 22	48 19	35 9	25 16	20 11	25 9	12 2	11 3	13 16	61 -	Puyo-gun Sochon-gun
88 386	4 8	16 39	15 45	11 38	14 56	10 58	5 36	5 27	- 13	3 45	5 20	Chongyang-gun Hongsong-gun
2 458 140 675 19	10 3 5 1	98 11 29 3	188 17 60 4	187 9 68 3	382 12 102 2	381 14 93 3	376 8 88 -	215 5 32 -	155 3 41 -	309 32 69 3	157 27 87 -	Yesan-gun Taean-gun Tangjin-gun Kyeryong-chulchangso
5 556	96	664	816	606	672	710	507	303	243	517	424	Chollabuk-do
568 269	7 5	66 41	97 58	86 44	82 41	101 43	38 14	34 7	11 3	21 7	24 7	Chonju-shi Wansan-gu
299	3	25	39	42	41	58	24	27	8	14	17	Tokchin-gu
58 418 627	3 5 8	13 27 52	12 30 64	6 28 62	4 40 68	8 49 74	2 55 83	- 37 28	- 41 34	10 47 116	- 59 38	Kusan-shi Iksan-shi Chongup-shi
515 701	14 7	82 66	85 110	45 74	55 114	54 87	38 82	26 46	16 38	42 59	56 17	Namwon-shi Kimje-shi
818 235 358	8 13 5	126 49 65	143 48 92	98 27 62	95 37 47	116 20 39	61 12 13	36 13 13	22 6 11	56 4 10	57 7 -	Wanju-gun Chinan-gun Muju-gun
228 221	3 6	17 32	18 34	16 34	33 26	22 29	21 11	16 2	20 5	34 42	26 -	Changsu-gun Imshil-gun
173 414	7 6	36 22	30 30	15 28	17 28	15 65	14 49	2 20	- 36	16 41	21 90	Sunchang-gun Kochang-gun
220	2	10	21	23	24	29	28	30	3	19	30	Puan-gun
13 027	659	2 973	2 233	1 307	1 598	1 238	1 031	413	393	617	565	Chollanam-do
21 14	1 2	6 7	5 2	1 2	3 2	- -	2 -	- -	3 -	- -	- -	Mokpo-shi Yosu-shi
1 166 2 412	85 20	305 172	243 269	116 246	161 420	113 443	62 350	29 159	19 101	24 168	8 64	Sunchon-shi Naju-shi
103 456	11 55	48 152	25 107	9 46	7 40	- 23	- 10	- 6	- 11	3 5	- -	Yochon-shi Kwangyang-shi
216 325 283	7 8 17	39 54 76	33 55 48	28 30 25	28 53 39	14 45 27	19 26 17	2 15 4	14 14 14	26 25 8	6 - 7	Tamyang-gun Keksong-gun Kuryo-gun
277 1 393	27 142	117 526	57 331	22 138	18 101	8 66	4 35	5 11	8 5	7 11	6 27	Yochon-gun Kohung-gun
532 480	25 19	115 139	65 87	48 52	66 55	31 35	34 26	9 20	17 5	20 -	102 40	Posong-gun Hwasun-gun
485 465	33 30	140 127	88 82	54 46	54 47	24 39	25 37	14 15	17 9	9 16	27 17	Changhung-gun Kangjin-gun
496 1 058	20 24	103 122	84 120	53 77	64 129	33 103	38 126	11 45	11 64	19 147	59 102	Haenam-gun Yongam-gun
358 196	9 6	68 37	64 31	47 28	52 26	37 13	35 11	16 9	6 16	16 3	9 14	Muan-gun Hampyong-gun
156 878	5 21	31 120	24 109	16 95	21 116	13 104	22 102	5 27	3 47	16 70	- 67	Yonggwang-gun Changsong-gun
804 231	62 16	335 77	206 53	92 15	47 21	33 12	19 16	2 2	- 6	7 7	6 -	Wando-gun Chindo-gun
222	13	57	43	18	31	22	15	4	3	11	5	Shinan-gun

3-4 수원지경영규모

No. of Farm Households Cultivating Land under

단위 : 농가...가구
면적...ha

행 정 구 역		수원지규모별 농가 No. of F. Hs. by Size of Land under Permanent Crops											
		계 Total	0.1ha미만 Less than 0.1ha	0.1-0.3	0.3-0.5	0.5-0.7	0.7-1.0	1.0-1.5	1.5-2.0	2.0-2.5	2.5-3.0	3.0-5.0	5.0ha이상 5.0ha and More
경 상 북 도		94 100	4 144	25 525	23 831	14 717	12 951	8 318	2 762	913	442	414	83
포 함 북	시구군	2 842 390 2 452	189 63 126	902 175 727	680 81 599	354 30 324	357 20 337	217 12 205	83 5 78	32 2 30	13 - 13	13 2 11	2 - 2
경 김 안 구 영 영 삼 분 경 경 산	시시시시시시시시	4 479 9 953 5 800 1 956 5 300 10 431 9 111 2 648 8 578	483 409 136 125 79 245 336 81 339	1 621 3 268 1 286 724 788 2 641 2 785 589 2 282	1 087 2 663 1 669 538 255 2 547 2 480 729 2 122	514 1 545 1 028 218 926 1 811 1 344 453 1 390	384 1 138 814 173 1 056 1 613 1 108 386 1 344	239 687 491 106 660 1 151 699 237 783	91 172 233 37 322 273 204 94 215	25 47 79 17 90 86 80 33 55	14 14 31 8 58 31 37 33 21	18 9 30 8 58 29 28 19 26	3 1 3 2 8 4 10 4 1
군 의 청 영 영 청 고 성 칠 예 봉 울 울	위성승양목도령주곡주전화진향	4 258 7 101 3 028 476 1 694 8 896 273 858 1 700 2 016 2 429 272 1	108 237 77 23 105 686 53 85 122 77 57 92 -	1 298 1 651 361 105 486 2 827 105 323 596 442 337 108 -	1 067 1 798 623 109 437 2 159 65 190 447 559 572 34 1	698 1 115 548 85 223 1 375 24 86 186 322 460 12 -	519 1 021 630 69 232 1 087 13 74 184 274 464 11 -	375 774 480 48 121 568 8 49 97 202 320 6 -	103 262 182 19 51 129 2 26 40 71 146 7 -	50 98 65 7 18 35 1 16 13 28 38 -	17 66 34 6 8 14 1 3 6 19 17 1 -	18 65 20 3 11 12 1 6 7 16 16 1 -	5 14 8 2 2 4 - - 2 6 2 - -
경 상 남 도		45 674	9 812	17 413	8 474	3 541	2 918	1 709	859	322	209	320	97
창 울 함 회	천산포원	3 239 2 657 129 184 7 2 337	412 303 15 22 2 264	1 063 834 43 72 4 715	756 517 28 36 1 452	367 269 12 12 - 245	322 265 10 20 - 235	138 259 9 6 - 244	98 116 7 11 - 98	24 42 2 2 - 38	22 22 1 2 - 19	32 27 2 1 - 24	5 3 - - - 3
마 함 회	산포원	727 508 219	138 104 34	331 245 86	112 70 42	42 24 18	37 24 13	21 13 8	17 13 4	8 5 3	3 2 1	12 7 5	6 1 5
진 진 통 사 김 밀 거	주해영천해양제	4 455 148 1 266 2 780 2 248 6 932 3 617	739 44 473 706 330 1 015 1 572	1 789 68 523 1 068 775 2 934 1 362	788 21 159 510 492 1 477 407	333 5 50 205 177 677 122	321 7 41 153 193 433 91	217 1 11 58 95 250 36	116 1 5 36 73 73 16	59 - - 7 30 26 26	30 1 1 7 26 18 4	48 - 2 21 41 19 2	15 - 1 9 16 10 2
의 함 창 양 고 남 하 산 함 기 함	령안농산성해동정안창천	694 2 113 2 835 370 1 438 1 838 2 013 1 153 1 583 2 877 691	210 282 359 72 531 1 019 683 368 198 174 184	293 818 1 287 164 594 585 775 426 572 882 270	104 521 650 75 182 149 264 180 327 671 112	29 210 204 19 43 45 85 57 166 384 52	23 147 144 9 41 20 115 62 141 322 31	15 58 89 11 20 11 43 29 78 244 25	13 46 42 6 10 5 29 14 49 88 6	1 14 21 2 4 - 7 5 12 54 3	2 4 15 5 2 - 6 6 16 16 4	3 11 21 6 6 1 3 5 21 36 3	1 2 3 1 5 3 2 3 6 6 1
제 주 도		25 517	330	3 061	5 468	3 934	5 065	3 718	2 282	751	396	430	82
제 서 북 남	주 귀 제 주 시 포 시 군	4 245 7 281 5 491 8 500	34 113 64 119	511 1 094 476 980	884 1 709 1 126 1 749	661 1 115 849 1 289	771 1 361 1 225 1 708	712 936 827 1 243	362 553 562 805	132 151 168 300	65 104 75 152	96 116 87 131	17 29 12 24

별 농 가 및 면 적

Permanent Crops and Their Area by the Size

Unit : F.H....Household
Area...ha

수 원 지 규 모 별 면 적												Administrative Districts
Area of Land under Permanent Crops by its Size												
계 Total	0.1ha미만 Less than 0.1ha	0.1-0.3	0.3-0.5	0.5-0.7	0.7-1.0	1.0-1.5	1.5-2.0	2.0-2.5	2.5-3.0	3.0-5.0	5.0ha이상 5.0ha and More	
55 564	318	5 306	9 546	8 969	11 162	10 134	4 803	2 033	1 212	1 515	567	Kyongsangbuk-do
1 589	15	183	275	218	316	267	146	72	36	46	16	Pohang-shi
143	5	33	32	19	18	15	9	5	-	7	-	Nam-gu
1 446	10	150	243	199	298	252	136	67	36	39	16	Puk-gu
2 084	36	330	428	318	338	294	160	57	38	67	19	Kyongju-shi
4 949	31	667	1 051	932	963	828	296	104	38	31	7	Kimchon-shi
3 708	11	282	673	629	707	600	407	178	84	117	19	Andong-shi
950	10	148	208	133	150	130	63	38	22	29	18	Kumi-shi
4 292	7	185	532	583	939	825	575	203	160	226	56	Yongju-shi
6 241	18	541	1 013	1 078	1 351	1 377	465	189	85	104	21	Yongchon-shi
5 006	26	591	982	809	946	848	351	179	102	105	67	Sangju-shi
1 725	6	130	294	278	336	286	162	74	63	69	26	Mungyong-shi
4 950	28	465	859	846	1 147	956	369	121	57	93	10	Kyongsan-shi
2 427	8	269	423	419	435	445	177	108	47	63	34	Kunwi-gun
4 766	18	345	717	681	884	948	457	218	181	229	87	Uisong-gun
2 515	6	80	255	341	552	591	315	148	92	73	62	Chongsong-gun
336	2	22	44	53	61	62	34	15	16	10	16	Yongyang-gun
985	8	102	175	139	206	149	90	40	22	42	12	Yongdok-gun
4 326	52	560	861	836	932	681	221	76	38	40	28	Chongdo-gun
99	4	20	26	15	12	10	3	2	3	4	-	Koryong-gun
439	7	66	74	54	65	62	46	36	8	21	-	Songju-gun
859	9	122	176	114	161	118	69	29	17	25	18	Chilgok-gun
1 339	5	96	224	196	237	244	124	62	53	59	39	Yechon-gun
1 895	4	80	244	290	414	403	261	84	47	58	12	Ponghwa-gun
83	6	20	13	7	10	7	13	-	3	3	-	Ulchin-gun
-	-	-	-	-	-	-	-	-	-	-	-	Ullung-gun
18 962	675	3 295	3 302	2 172	2 568	2 086	1 516	722	580	1 203	842	Kyongsangnam-do
1 682	31	207	297	232	293	175	173	55	59	124	35	Changwon-shi
1 567	22	160	200	165	231	309	203	95	60	102	20	Ulsan-shi
73	1	8	11	7	9	11	13	4	3	6	-	Chung-gu
96	2	14	14	8	18	7	20	4	5	4	-	Nam-gu
1	-	1	-	-	-	-	-	-	-	-	-	Tong-gu
1 396	19	136	175	151	205	290	170	86	52	92	20	Ulju-gu
356	9	62	43	25	32	25	29	17	8	45	60	Masan-shi
212	7	46	27	14	20	16	22	11	5	26	17	Happo-gu
144	2	15	16	11	12	9	7	7	3	18	43	Hoewon-gu
2 182	55	338	302	205	283	263	206	132	85	176	137	Chinju-shi
38	3	13	8	3	6	1	2	-	3	-	-	Chinhae-shi
300	29	93	62	31	34	13	9	-	3	9	17	Tongyong-shi
1 035	49	200	198	127	137	72	65	15	19	82	70	Sachon-shi
1 327	24	150	192	110	175	120	130	69	72	158	126	Kimhae-shi
2 691	76	569	583	410	371	304	125	58	49	70	75	Miryang-shi
771	102	247	157	74	79	45	29	7	11	7	13	Koje-shi
214	15	53	39	18	21	18	24	2	6	12	6	Uiryong-gun
903	22	163	206	131	130	71	80	31	11	44	13	Haman-gun
1 188	27	243	252	124	124	108	73	47	42	78	70	Changnyong-gun
153	5	30	29	12	8	14	10	5	14	20	7	Yangsang-gun
391	36	108	70	26	36	24	18	9	6	22	36	Kosong-gun
314	62	103	57	28	18	14	8	-	-	3	20	Namhae-gun
600	44	136	101	52	103	52	54	15	14	17	13	Hadong-gun
388	24	78	67	35	56	35	25	11	17	12	27	Sanchong-gun
845	15	112	129	102	125	95	90	28	44	79	25	Hamyang-gun
1 751	13	179	265	230	274	296	153	118	45	130	48	Kochang-gun
265	13	52	42	32	29	31	11	6	11	13	23	Hapchon-gun
23 591	29	655	2 228	2 478	4 542	4 652	3 967	1 693	1 081	1 569	697	Cheju-do
3 986	3	111	359	409	673	862	625	296	177	351	122	Cheju-shi
6 248	10	231	686	698	1 210	1 160	962	338	285	425	242	Sogwipo-shi
5 255	5	102	464	554	1 115	1 048	982	381	205	318	80	Pukcheju-gun
8 102	10	212	719	817	1 544	1 581	1 398	679	414	474	253	Namjeju-gun

3-5 경지정리논면적
No. of Farm Households Cultivating Rearranged Paddy

단위 : 농가...가구
면적...ha

Table with columns for '행정구역' (Administrative Area), '계' (Total), and size categories from '0.1ha미만' to '5.0ha이상'. Rows include '전국' (National), '경지규모별' (By Field Size), '단규모별' (By Household Size), and '시도별' (By Province/City).

3-5 경지정리논면적 No. of Farm Households Cultivating Rearranged Paddy

단위 : 농가...가구
면적...ha

행 정 구			경지정리논규모별농가 No. of F. Hs. by Size of Rearranged Paddy Field											
			계 Total	0.1ha미만 Less than 0.1ha	0.1-0.3	0.3-0.5	0.5-0.7	0.7-1.0	1.0-1.5	1.5-2.0	2.0-2.5	2.5-3.0	3.0-5.0	5.0ha이상 5.0ha and More
강 동 구			2	-	-	-	-	1	1	-	-	-	-	-
부 산 광 역 시			3 677	27	663	492	580	573	555	277	148	98	182	82
중서영양부동남북해사금강수사기	중 서 영 양 부 동 남 북 해 사 금 강 수 사 기	구	-	-	-	-	-	-	-	-	-	-	-	-
		구	2	1	-	-	-	1	-	-	-	-	-	-
		구	2	-	1	1	-	-	-	-	-	-	-	-
		구	3	-	3	-	-	-	-	-	-	-	-	-
		구	1	-	1	-	-	-	-	-	-	-	-	-
		구	2	-	1	-	-	-	-	1	-	-	-	-
		구	7	-	2	4	1	-	-	-	-	-	-	-
		구	41	-	16	15	2	4	3	-	1	-	-	-
		구	2	-	-	1	-	-	1	-	-	-	-	-
		구	9	-	1	3	2	1	1	-	-	-	1	-
		구	25	-	13	7	4	1	-	-	-	-	-	-
		구	3 435	25	563	428	552	548	546	268	147	98	179	81
		구	4	-	1	-	3	-	-	-	-	-	-	-
구	36	-	19	7	3	6	-	1	-	-	-	-		
구	108	1	42	26	13	12	4	7	-	-	2	1		
대 구 광 역 시			5 770	151	1 556	1 418	841	825	602	224	59	35	44	15
중서영양부동남북해사금강수사기	중 서 영 양 부 동 남 북 해 사 금 강 수 사 기	구	656	26	321	148	53	55	33	7	7	3	2	1
		구	25	-	11	12	2	-	-	-	-	-	-	-
		구	9	1	4	2	2	-	-	-	-	-	-	-
		구	193	10	82	66	20	9	4	2	-	-	-	-
		구	186	10	92	55	17	4	6	1	1	-	-	-
		구	293	10	84	69	42	43	21	14	2	2	4	2
		구	4 408	94	962	1 066	705	714	538	200	49	30	38	12
		구												
인 천 광 역 시			7 454	35	588	1 192	990	1 437	1 424	774	364	256	309	85
중서영양부동남북해사금강수사기	중 서 영 양 부 동 남 북 해 사 금 강 수 사 기	구	8	-	4	1	1	-	-	-	1	-	1	-
		구	2	-	-	1	1	-	-	-	-	-	-	-
		구	24	1	8	6	5	2	1	-	-	-	-	1
		구	23	-	2	9	1	4	4	1	-	2	-	-
		구	26	1	7	10	3	3	-	1	-	-	1	-
		구	129	-	16	39	20	26	13	2	4	1	7	1
		구	638	2	54	116	61	117	82	61	39	28	54	24
		구	225	1	28	66	48	37	26	9	1	4	4	1
		구	6 170	29	448	897	819	1 204	1 278	677	315	212	236	55
		구	209	1	21	47	31	44	20	23	4	9	6	3
		구												
강 주 광 역 시			7 404	67	1 598	1 667	1 307	1 255	858	320	117	78	87	50
중서영양부동남북해사금강수사기	중 서 영 양 부 동 남 북 해 사 금 강 수 사 기	구	7	-	2	3	1	1	-	-	-	-	-	-
		구	677	3	127	164	113	106	77	42	12	8	18	7
		구	1 108	17	294	301	160	153	99	49	16	12	6	1
		구	1 371	12	330	284	245	215	152	57	26	18	16	16
		구	4 241	35	845	915	788	780	530	172	63	40	47	26
대 전 광 역 시			1 789	21	517	494	272	254	121	54	15	15	19	7
중서영양부동남북해사금강수사기	중 서 영 양 부 동 남 북 해 사 금 강 수 사 기	구	54	1	26	9	9	6	2	-	1	-	-	-
		구	58	2	27	19	5	5	-	-	-	-	-	-
		구	416	5	111	112	67	65	33	11	5	4	2	1
		구	1 080	10	278	305	161	162	81	41	9	10	17	6
		구	181	3	75	49	30	16	5	2	-	1	-	-
경 기 도			55 093	330	6 102	9 795	7 442	9 340	9 326	5 169	2 744	1 756	2 339	750
수원시	수 원 시	시	1 179	18	252	301	187	159	125	65	24	16	12	20
		시	257	3	74	81	46	21	20	5	3	2	1	1
		시	805	15	160	194	121	123	87	48	16	13	10	18
		시	117	-	18	26	20	15	18	12	5	1	1	1
성남시	성 남 시	시	119	5	38	34	15	16	5	4	-	2	-	-
		시	9	-	1	7	1	-	-	-	-	-	-	-
		시	9	-	3	2	2	2	-	-	-	-	-	-
		시	101	5	34	25	12	14	5	4	-	2	-	-

규모별 농가 및 면적

Fields and Their Area by Size of Rearranged Paddy Field

Unit : F.H....Household
Area...ha

경지정리는 논규모별면적 Area of Rearranged Paddy Field by its Size												Administrative Districts
계 Total	0.1ha미만 Less than 0.1ha	0.1-0.3	0.3-0.5	0.5-0.7	0.7-1.0	1.0-1.5	1.5-2.0	2.0-2.5	2.5-3.0	3.0-5.0	5.0ha이상 5.0ha and More	
2	-	-	-	-	1	1	-	-	-	-	-	Kangdong-gu
4 273	2	166	201	353	504	695	482	333	274	691	572	Pusan-kwangyok-shi
-	-	-	-	-	-	-	-	-	-	-	-	Chung-gu
1	-	-	-	-	1	-	-	-	-	-	-	So-gu
1	-	-	-	-	-	-	-	-	-	-	-	Tong-gu
1	-	1	-	-	-	-	-	-	-	-	-	Yongdo-gu
-	-	-	-	-	-	-	-	-	-	-	-	Pusanjin-gu
2	-	-	-	-	-	-	2	-	-	-	-	Tongnae-gu
3	-	1	1	1	-	-	-	-	-	-	-	Nam-gu
21	-	4	6	1	4	4	-	2	-	-	-	Puk-gu
2	-	-	-	-	-	1	-	-	-	-	-	Haeundae-gu
9	-	-	1	1	1	1	-	-	-	4	-	Saha-gu
9	-	3	3	2	1	-	-	-	-	-	-	kumjong-gu
4 137	2	144	176	335	482	683	466	331	274	679	565	Kangso-gu
2	-	-	-	2	-	-	-	-	-	-	-	Suyong-gu
16	-	4	3	2	6	-	2	-	-	-	-	Sasang-gu
70	-	9	10	8	11	6	12	-	-	7	7	Kijang-gun
3 738	13	318	557	517	714	742	393	130	96	165	94	Taegu-kwangyok-shi
297	2	65	58	32	48	41	13	16	8	8	5	Tong-gu
8	-	2	4	1	-	-	-	-	-	-	-	So-gu
3	-	1	1	1	-	-	-	-	-	-	-	Nam-gu
71	1	16	26	12	8	5	3	-	-	-	-	Puk-gu
66	1	19	21	10	4	7	2	2	-	-	-	Susong-gu
202	1	18	27	26	38	26	25	4	6	16	17	Talso-gu
3 092	8	198	420	433	617	663	350	107	83	141	72	Talsong-gun
8 974	3	132	481	614	1 259	1 772	1 348	821	705	1 165	673	Inchon-kwangyok-shi
7	-	1	-	1	-	-	-	2	-	3	-	Chung-gu
1	-	-	-	1	-	-	-	-	-	-	-	Tong-gu
16	-	2	2	3	2	1	-	-	-	-	6	Nam-gu
21	-	-	3	1	4	5	2	-	6	-	-	Yonsu-gu
17	-	1	4	2	3	-	2	-	-	5	-	Namdong-gu
125	-	4	16	12	23	16	4	9	3	29	10	Bupyong-gu
946	-	12	47	37	102	103	106	89	77	204	169	Kyeyang-gu
178	-	6	26	31	32	33	15	2	11	16	7	So-gu
7 439	2	103	363	509	1 055	1 589	1 180	709	585	884	459	Kanghwa-gun
224	-	4	19	19	39	25	40	9	24	24	21	Ongjin-gun
5 705	5	370	654	795	1 076	1 059	557	260	216	337	376	Kwangju-kwangyok-shi
3	-	-	1	1	1	-	-	-	-	-	-	Tong-gu
599	-	31	63	69	92	96	75	27	22	74	48	So-gu
718	1	62	118	98	130	124	86	36	33	24	6	Nam-gu
1 100	1	79	110	149	184	191	100	58	51	57	121	Puk-gu
3 286	3	198	362	478	669	648	296	139	110	182	202	Kwangsan-gu
1 139	2	113	193	166	220	150	93	35	40	73	54	Taejon-kwangyok-shi
25	-	5	4	6	5	3	-	2	-	-	-	Tong-gu
21	-	6	7	3	4	-	-	-	-	-	-	Chung-gu
262	-	24	43	41	56	42	20	11	11	8	6	So-gu
753	1	62	120	98	142	100	70	21	27	65	48	Yusong-gu
78	-	15	19	18	13	6	4	-	3	-	-	Taedok-gu
63 936	27	1 360	3 969	4 514	8 067	11 576	9 056	6 127	4 835	8 781	5 626	Kyonggi-do
990	2	57	123	113	138	151	115	55	45	49	142	Suwon-shi
149	-	16	32	27	18	24	9	7	5	3	7	Changan-gu
738	1	37	81	74	107	107	86	37	37	41	130	Kuonson-gu
103	-	4	10	12	13	20	21	11	3	4	5	Paldal-gu
64	-	8	14	9	14	6	7	-	6	-	-	Songnam-shi
4	-	-	3	1	-	-	-	-	-	-	-	Sujong-gu
4	-	1	1	1	2	-	-	-	-	-	-	Chungwon-gu
56	-	7	10	8	12	6	7	-	6	-	-	Pundang-gu

3-5 경지정리논면적 No. of Farm Households Cultivating Rearranged Paddy

단위: 농가...가구
면적...ha

행성구역				경지정리논규모별농가 No. of F. Hs. by Size of Rearranged Paddy Field											
				계 Total	0.1ha이하 Less than 0.1ha	0.1-0.3	0.3-0.5	0.5-0.7	0.7-1.0	1.0-1.5	1.5-2.0	2.0-2.5	2.5-3.0	3.0-5.0	5.0ha이상 5.0ha and More
의정	부양	시시	시시	23	1	3	8	4	4	1	-	1	-	-	
				31	1	7	12	4	3	3	1	-	-	-	
				12	1	3	6	1	1	-	-	-	-	-	
				19	-	4	6	3	2	3	1	-	-	-	
부원	천미	시구	시구	447	2	60	103	44	79	48	48	12	9	28	14
				82	-	13	19	8	11	15	9	3	-	3	1
				57	1	10	18	4	9	10	4	-	-	1	-
				308	1	37	66	32	59	23	35	9	9	24	13
광평동	영천	시시	시시	72	-	14	27	10	9	3	3	1	1	1	3
				9 018	43	740	1 449	926	1 529	1 577	975	558	422	600	199
				133	-	28	31	25	29	15	1	-	2	2	-
				257	1	34	46	28	39	35	26	13	6	24	5
				2 242	10	253	405	354	338	351	180	131	83	96	41
				3	-	1	-	1	1	-	-	-	-	-	-
				26	2	6	9	4	2	2	1	-	-	-	-
				546	11	168	182	85	60	25	8	4	2	1	-
				409	4	65	97	69	59	61	23	16	6	5	4
				1 011	5	120	216	140	153	152	87	44	32	44	18
				18	-	2	5	4	1	2	1	-	1	2	-
				10	-	2	1	2	3	2	-	-	-	-	-
7	-	2	2	1	1	1	-	-	-	-	-				
양어	화평	시시	시시	1 066	3	190	271	192	166	130	54	27	8	16	9
				3 467	19	339	515	481	605	711	339	200	99	134	25
				7 321	41	867	1 226	928	1 222	1 302	684	386	226	330	109
				6 056	32	543	1 031	886	1 023	1 133	522	318	172	264	132
				259	4	76	78	40	27	21	10	1	-	1	1
				1 767	9	163	251	222	330	303	189	93	83	89	35
				1 101	4	126	202	175	164	176	98	53	31	60	12
				197	6	58	51	28	38	9	7	-	-	-	-
				1 735	17	305	435	287	305	232	90	36	16	11	1
				4 127	19	382	697	591	744	737	469	201	128	135	24
				2 582	11	297	449	388	431	474	250	117	77	77	11
				5 054	28	578	924	702	882	927	448	252	136	141	36
4 810	34	383	737	619	918	763	586	256	197	266	51				
강원	진천	시시	시시	20 530	226	3 669	4 401	3 013	3 360	2 688	1 417	623	446	566	121
				1 303	23	317	368	200	235	103	37	10	4	5	1
				2 380	29	473	551	347	428	321	136	46	23	24	2
				3 112	39	732	774	442	436	359	172	75	37	41	5
				228	5	69	46	54	27	20	3	1	1	2	-
				1	-	1	-	-	-	-	-	-	-	-	-
				326	2	48	78	64	55	42	17	10	7	3	-
				523	32	203	136	63	57	19	4	7	-	1	1
				2 333	29	442	595	370	413	284	122	39	22	16	1
				2 400	24	406	553	414	492	328	95	49	16	19	4
				494	10	140	145	94	49	36	14	2	2	2	-
				675	5	166	181	111	93	76	21	12	2	7	1
365	5	115	110	56	51	21	7	-	-	-	-				
2 347	-	62	155	171	321	386	408	209	217	329	89				
512	3	72	91	89	95	86	42	20	9	5	-				
918	3	114	153	137	187	170	94	22	22	16	-				
47	1	10	12	15	6	3	-	-	-	-	-				
1 598	9	164	232	198	244	280	196	106	65	88	16				
968	7	135	221	188	171	154	49	15	19	8	1				
충청	북부	시구	시구	39 705	525	8 360	9 142	6 426	5 952	5 070	2 096	957	508	555	114
				1 661	4	263	426	293	251	199	107	48	19	43	8
				691	3	93	185	139	108	82	41	13	9	15	3
				970	1	170	241	154	143	117	66	35	10	28	5
충청	남부	시시	시시	5 670	71	1 173	1 275	910	870	739	320	147	75	75	15
				1 450	21	380	414	250	190	120	40	16	8	9	2
				6 637	55	1 125	1 562	1 146	1 159	907	326	159	86	89	23
				4 380	60	802	897	698	720	640	286	135	66	61	15
				3 532	92	1 293	1 034	516	348	172	42	20	4	10	1
				2 776	92	1 104	749	379	263	141	28	7	4	9	-

규모별 농가 및 면적

Fields and Their Area by Size of Rearranged Paddy Field

Unit : F.H....Household
Area...ha

경지정리는 규모별 면적												Administrative Districts
Area of Rearranged Paddy Field by Its Size												
계 Total	0.1ha이하 Less than 0.1ha	0.1-0.3	0.3-0.5	0.5-0.7	0.7-1.0	1.0-1.5	1.5-2.0	2.0-2.5	2.5-3.0	3.0-5.0	5.0ha이상 5.0ha and More	
16	-	1	3	2	4	1	-	2	3	-	-	Uijongbu-shi
17	-	2	5	3	2	4	2	-	-	-	-	Anyang-shi
5	-	1	3	1	1	-	-	-	-	-	-	Manan-gu
12	-	1	3	2	2	4	2	-	-	-	-	Tongan-gu
578	-	13	41	26	69	61	87	27	25	117	111	Puchon-shi
94	-	3	8	5	9	19	17	7	-	12	15	Wonmi-gu
44	-	2	7	2	8	13	7	-	-	4	-	Sosa-gu
439	-	8	27	19	51	28	63	20	25	101	96	Ojong-gu
64	-	3	11	6	7	4	5	2	3	4	19	Kwangmyong-shi
12 661	4	165	606	560	1 347	1 990	1 735	1 265	1 177	2 290	1 523	Pyongtaek-shi
88	-	6	12	15	24	18	2	-	5	6	-	Tongduchon-shi
345	-	7	18	17	34	44	45	30	17	89	42	Ansan-shi
2 619	1	59	163	213	285	429	310	286	225	361	288	Koyang-shi
2	-	-	-	1	1	-	-	-	-	-	-	Kwachon-shi
14	-	1	4	2	2	2	2	-	-	-	-	Kuri-shi
274	1	37	71	52	50	31	14	9	5	5	-	Namyangju-shi
357	-	14	39	41	51	73	41	36	17	18	26	Osan-shi
1 142	-	26	84	86	130	190	152	98	87	170	117	Shihung-shi
19	-	-	2	2	1	2	2	-	3	7	-	Kunpo-shi
7	-	-	-	1	3	2	-	-	-	-	-	Uiwang-shi
4	-	-	1	1	1	1	-	-	-	-	-	Hanam-shi
868	-	43	107	115	140	154	94	60	22	59	74	Yangju-gun
3 930	1	75	209	296	517	873	580	442	269	503	163	Yoju-gun
8 575	3	184	500	550	1 053	1 604	1 193	855	625	1 233	774	Hwasong-gun
7 513	3	122	414	533	871	1 380	900	700	472	973	1 145	Paju-gun
153	-	17	30	24	23	26	17	2	-	4	9	Kwangju-gun
2 307	1	39	105	137	292	387	337	209	230	333	236	Yonchon-gun
1 259	-	29	80	107	141	220	173	118	84	227	79	Pochon-gun
108	1	13	20	17	33	11	13	-	-	-	-	Kapyong-gun
1 302	1	68	176	177	261	286	157	81	43	41	12	Yangpyong-gun
4 586	2	87	283	363	652	922	826	452	348	497	155	Ichon-gun
2 669	1	66	180	234	362	587	432	259	209	269	70	Yongin-gun
5 301	2	128	371	425	751	1 142	777	557	371	527	250	Ansong-gun
6 105	2	86	295	385	810	973	1 036	580	543	1 000	394	Kimpo-gun
18 935	19	830	1 810	1 853	2 947	3 368	2 498	1 407	1 235	2 146	823	Kangwon-do
807	2	71	153	123	204	129	65	23	11	18	7	Chunchon-shi
1 850	3	110	233	213	376	407	239	105	63	91	11	Wonju-shi
2 327	3	161	310	273	379	445	302	168	102	148	35	Kangrung-shi
133	-	14	19	33	24	25	6	2	3	7	-	Tonghae-shi
-	-	-	-	-	-	-	-	-	-	-	-	Taebaek-shi
262	-	10	31	40	48	51	30	22	19	11	-	Sokcho-shi
253	3	43	57	39	50	24	8	16	-	5	8	Samchok-shi
1 726	2	102	248	227	362	354	214	89	62	61	5	Hongchon-gun
1 860	2	96	236	255	437	418	169	111	43	70	23	Hongsong-gun
282	1	32	60	58	42	46	25	4	6	8	-	Youngwol-gun
453	-	39	73	67	78	92	37	27	6	25	9	Pyongchang-gun
185	-	27	44	34	43	25	12	-	-	-	-	Chongson-gun
4 626	-	15	61	106	291	492	728	473	602	1 264	594	Chorwon-gun
462	-	18	38	55	81	108	73	44	25	19	-	Hwachon-gun
892	-	26	63	85	168	212	164	49	61	63	-	Yanggu-gun
25	-	2	5	9	5	4	-	-	-	-	-	Inje-gun
2 024	1	36	94	121	213	348	341	239	181	325	126	Kosong-gun
768	1	29	87	113	146	189	83	34	52	30	5	Yangyang-gun
30 453	40	1 796	3 621	3 855	5 017	6 174	3 616	2 124	1 381	2 053	775	Chungchongbuk-do
1 440	-	58	172	177	212	246	188	106	52	163	65	Chongju-shi
576	-	21	74	84	91	101	71	29	25	59	20	Sangdang-gu
864	-	37	98	93	121	145	117	77	27	103	46	Hungdok-gu
4 400	6	257	502	544	733	898	550	324	204	280	104	Chungju-shi
872	2	83	165	148	159	144	68	36	22	36	10	Chechon-shi
5 273	4	244	623	691	974	1 097	564	355	234	329	158	Changwon-gun
3 654	5	176	356	422	614	779	492	304	180	221	106	Paun-gun
1 646	6	268	406	303	287	201	73	44	11	41	5	Okchon-gun
1 236	7	223	293	222	216	167	48	16	11	34	-	Yongdong-gun

3-5 경지정리논면적
No. of Farm Households Cultivating Rearranged Paddy

단위 : 농가...가구
면적...ha

행정구역	경지정리논규모별농가 No. of F. Hs. by Size of Rearranged Paddy Field													
	계 Total	0.1ha미만 Less than 0.1ha	0.1-0.3	0.3-0.5	0.5-0.7	0.7-1.0	1.0-1.5	1.5-2.0	2.0-2.5	2.5-3.0	3.0-5.0	5.0ha이상 5.0ha and More		
충청남도	진천군	3 985	17	469	665	546	623	794	387	214	116	130	24	
	천안시	3 263	50	713	836	621	494	368	110	38	13	18	2	
	아산시	4 581	24	537	847	786	803	819	393	149	105	94	24	
	태안군	713	26	288	199	99	63	30	6	2	-	-	-	
	충청남도 합계	1 057	13	213	238	182	168	141	51	22	12	17	-	
	충청남도 합계	91 963	661	12 497	18 200	14 611	16 536	13 915	7 035	3 056	1 996	2 634	822	
	충청북도	천안시	4 801	53	639	1 034	784	845	692	360	166	94	107	27
		시천시	5 070	33	845	1 095	891	871	759	314	140	55	55	12
		보은군	6 250	48	1 055	1 305	1 076	977	883	369	166	116	211	44
		아산시	8 027	21	585	1 405	1 093	1 464	1 458	870	407	299	345	80
		서산시	5 556	21	608	951	1 197	1 085	856	392	175	98	129	44
		금천군	3 223	92	1 234	930	435	324	150	39	10	5	4	-
		안성군	3 013	27	585	727	524	542	331	158	51	28	32	8
논산시		10 893	72	1 354	2 169	1 666	1 861	1 813	813	395	254	357	139	
보은군		8 803	72	1 155	1 890	1 402	1 571	1 276	765	262	185	197	28	
영동군		6 572	56	908	1 422	906	1 067	886	514	259	174	273	107	
영동군		3 309	35	517	696	592	632	548	175	54	31	28	1	
영동군		5 531	40	1 084	1 247	1 041	972	737	270	67	37	30	6	
영동군		8 512	29	873	1 536	1 427	1 621	1 464	796	322	210	198	36	
영동군		2 531	19	345	503	437	499	371	169	70	40	51	27	
영동군		9 835	43	700	1 280	1 136	2 197	1 687	1 031	511	370	617	263	
충청북도 합계		37	-	10	10	4	8	4	-	1	-	-	-	
충청북도 합계		73 256	443	7 370	13 678	8 344	12 177	11 137	7 662	3 747	2 667	4 375	1 656	
충청남도		진천군	2 494	12	268	596	336	436	364	174	106	50	107	45
	완주군	505	2	105	141	71	70	56	26	10	8	8	8	
	충청남도 합계	1 989	10	163	455	265	366	308	148	96	42	99	37	
충청남도	진천군	7 375	13	404	1 323	579	1 242	1 102	907	490	332	641	342	
	진천군	11 134	36	689	2 085	1 057	1 964	1 890	1 265	677	442	721	308	
	진천군	8 968	36	798	1 714	1 044	1 586	1 418	945	472	307	491	157	
	진천군	4 259	47	698	810	697	767	665	312	136	67	52	8	
	진천군	11 217	40	583	1 712	826	1 741	1 701	1 651	752	645	1 170	396	
	진천군	3 109	55	519	686	461	463	471	210	119	56	48	21	
	진천군	848	19	230	201	134	129	83	29	12	8	3	-	
	진천군	676	16	233	173	126	75	42	6	4	-	1	-	
	진천군	2 111	35	511	475	360	317	244	101	34	19	11	4	
	진천군	2 882	42	593	672	466	457	390	144	61	21	29	7	
	진천군	4 156	33	807	749	771	709	607	248	105	69	45	13	
충청남도	진천군	6 378	44	752	1 280	958	1 066	1 073	569	257	180	160	39	
	충청남도 합계	7 649	15	285	1 202	529	1 225	1 087	1 101	522	471	896	316	
충청남도	진천군	135 288	1 461	26 095	30 056	21 861	22 719	17 266	8 012	3 143	1 918	2 144	613	
	목우면	112	11	43	21	13	16	3	2	-	3	-	-	
	목우면	2	-	1	1	-	-	-	-	-	-	-	-	
	목우면	6 421	109	1 703	1 650	1 167	907	545	173	59	35	44	29	
	목우면	11 253	111	1 890	2 424	1 840	2 011	1 573	750	282	155	172	45	
	목우면	492	9	173	134	79	65	21	4	2	1	4	-	
	목우면	2 757	50	878	733	492	276	184	63	33	12	24	12	
	담양면	6 781	67	1 445	1 459	1 312	1 227	786	262	104	56	55	8	
	담양면	5 574	67	1 495	1 371	1 043	836	545	137	44	20	15	1	
	담양면	3 417	49	851	810	640	545	365	88	46	10	11	2	
	담양면	1 775	22	533	567	303	212	90	24	11	5	5	3	
담양면	11 437	161	2 340	2 852	1 748	1 836	1 291	539	258	154	210	48		
담양면	7 312	89	1 367	1 513	1 121	1 339	970	489	187	112	104	21		
담양면	5 596	105	1 449	1 543	987	842	441	137	42	18	27	5		
담양면	7 127	58	1 169	1 436	1 125	1 336	1 060	537	165	105	122	14		
담양면	7 227	60	1 007	1 078	1 136	1 295	1 283	688	273	175	186	46		
담양면	9 423	49	1 223	1 738	1 549	1 660	1 572	876	334	196	180	46		
담양면	9 009	57	946	1 790	1 102	1 607	1 541	836	405	299	339	87		
담양면	6 572	44	1 267	1 733	1 041	1 083	790	299	115	57	66	77		
담양면	7 054	59	1 078	1 363	1 129	1 312	1 061	576	197	138	118	23		
담양면	6 439	45	764	1 219	856	1 222	1 014	644	239	162	215	59		
담양면	6 110	67	1 394	1 380	1 041	983	675	276	116	70	84	24		
담양면	2 599	62	1 167	843	286	160	65	10	2	1	-	3		
담양면	4 928	52	981	1 120	814	866	562	276	102	52	70	33		

규모별 농가 및 면적
Fields and Their Area by Size of Rearranged Paddy Field

Unit : F.H....Household
Area...ha

경지정리논규모별면적 Area of Rearranged Paddy Field by its Size													Administrative Districts
계 Total	0.1ha미만 Less than 0.1ha	0.1-0.3	0.3-0.5	0.5-0.7	0.7-1.0	1.0-1.5	1.5-2.0	2.0-2.5	2.5-3.0	3.0-5.0	5.0ha이상 5.0ha and More		
4 284	1	102	265	330	525	980	669	468	314	477	152	Chincheon-gun	
2 127	4	156	332	375	417	448	189	86	35	71	16	Koesan-gun	
4 416	2	121	334	474	682	1 006	679	332	285	342	160	Umsong-gun	
302	2	61	78	58	54	35	10	4	-	-	-	Tayang-gun	
802	1	46	95	110	145	175	88	50	34	59	-	Chungpyong-chulchangs	
91 835	54	2 835	7 267	8 926	14 233	17 294	12 293	6 832	5 460	9 922	6 718	Chungchongnam-do	
4 457	4	149	417	477	731	863	625	372	259	403	157	Chonan-shi	
4 129	3	194	430	538	742	935	541	309	149	205	83	Kongju-shi	
5 751	4	242	522	658	844	1 079	640	364	322	809	267	Poryong-shi	
9 599	2	135	567	668	1 269	1 821	1 528	908	822	1 297	582	Asan-shi	
5 507	2	143	378	755	930	1 070	689	392	267	473	407	Sosan-shi	
1 465	8	259	370	258	271	179	67	23	14	15	-	Kumsan-gun	
2 270	2	136	289	320	470	408	277	115	77	124	52	Yongi-gun	
11 379	6	301	870	1 013	1 581	2 254	1 421	881	691	1 326	1 034	Nonsan-gun	
8 179	6	260	757	857	1 361	1 582	1 336	584	505	732	199	Puyo-gun	
7 087	5	203	563	550	903	1 099	898	580	474	1 047	765	Sochon-gun	
2 578	3	116	276	358	538	677	302	119	84	98	7	Chongyang-gun	
3 975	3	245	494	631	835	903	467	149	101	106	41	Hongsong-gun	
8 599	3	207	614	873	1 410	1 832	1 392	721	571	730	246	Yesan-gun	
2 475	1	78	201	264	432	463	300	157	109	193	277	Taan-gun	
14 364	3	163	516	704	1 910	2 124	1 812	1 154	1 013	2 363	2 600	Tangjin-gun	
23	-	3	4	2	7	5	-	2	-	-	-	Kyeryong-chulchangso	
93 962	36	1 635	5 501	5 070	10 326	13 831	13 426	8 454	7 345	16 619	11 720	Chollabuk-do	
2 732	1	60	243	205	364	441	298	234	136	407	342	Chonju-shi	
435	-	25	58	43	60	68	44	22	22	32	63	Wansan-gu	
2 296	1	36	185	162	304	373	254	212	115	375	280	Tokchin-gu	
12 092	1	91	549	355	1 068	1 400	1 598	1 117	921	2 482	2 510	Kunsan-shi	
15 619	3	154	843	644	1 653	2 350	2 203	1 520	1 213	2 727	2 309	Iksan-shi	
11 149	3	181	687	631	1 342	1 765	1 658	1 063	841	1 836	1 141	Chongup-shi	
3 631	4	151	319	424	655	825	539	300	181	185	49	Namwon-shi	
18 418	3	133	692	503	1 470	2 117	2 900	1 713	1 773	4 412	2 701	Kimje-shi	
2 738	4	111	274	279	390	576	364	262	153	179	145	Wanju-gun	
534	2	50	80	82	110	101	50	27	22	11	-	Chinan-gun	
328	1	48	69	76	62	51	10	9	-	3	-	Muju-gun	
1 464	3	112	187	218	271	304	174	76	51	37	31	Changsu-gun	
2 114	3	128	264	280	384	469	250	133	57	105	40	Imshil-gun	
3 400	3	180	299	466	604	748	428	231	187	167	86	Sunchang-gun	
6 389	3	170	510	584	908	1 325	993	567	493	587	247	Kochang-gun	
13 353	1	63	486	322	1 044	1 357	1 961	1 202	1 315	3 481	2 120	Puan-gun	
111 252	123	5 846	12 080	13 253	19 533	21 298	13 985	7 018	5 256	8 011	4 849	Chollanam-do	
56	1	9	8	8	14	3	4	-	9	-	-	Mokpo-shi	
1	-	-	-	-	-	-	-	-	-	-	-	Yosu-shi	
4 155	9	389	658	705	778	667	300	132	95	163	258	Sunchon-shi	
9 502	9	429	966	1 118	1 734	1 937	1 312	628	428	645	296	Naju-shi	
246	1	36	54	46	55	25	7	5	3	15	-	Yochon-shi	
1 608	4	191	284	294	237	225	107	73	33	88	72	Kwangyang-shi	
4 819	6	333	575	795	1 048	958	453	230	152	213	56	Tayang-gun	
3 309	6	325	542	628	698	661	234	95	53	58	9	Koksong-gun	
2 126	4	185	321	385	458	438	150	99	27	44	14	Kuryo-gun	
920	2	112	226	181	175	105	41	24	14	19	21	Yochon-gun	
8 984	13	505	1 156	1 062	1 558	1 584	938	583	424	804	356	Kohung-gun	
6 173	8	328	629	694	1 178	1 214	863	421	312	392	131	Posong-gun	
3 244	9	307	601	590	701	531	234	91	49	104	27	Hwasun-gun	
6 130	5	257	574	686	1 157	1 313	938	370	286	447	95	Changhung-gun	
7 340	5	234	427	686	1 122	1 595	1 202	609	477	677	305	Kangjin-gun	
9 178	4	291	703	942	1 450	1 957	1 530	743	536	666	356	Haenam-gun	
10 200	5	215	775	678	1 409	1 923	1 468	910	817	1 264	737	Yongam-gun	
5 542	4	276	707	627	923	967	516	257	154	257	854	Muan-gun	
6 347	5	244	544	686	1 135	1 317	1 011	442	375	437	150	Hampyong-gun	
6 836	4	172	492	517	1 049	1 260	1 134	534	448	800	427	Yonggwang-gun	
4 611	6	311	544	633	847	836	485	259	192	321	177	Changsong-gun	
1 033	5	251	333	168	133	79	16	4	3	-	39	Wando-gun	
3 944	4	226	442	495	743	685	479	230	143	257	238	Chindo-gun	

3-6 수 리 안 전 답
No. of Farm Households Cultivating Irrigated Paddy

단위 : 농가...가구
면적...ha

행정 구역	수 리 안 전 답 규 모 별 농 가 No. of F. Hs. by Size of Irrigated Paddy Field											
	계 Total	0.1ha미만 Less than 0.1ha	0.1-0.3	0.3-0.5	0.5-0.7	0.7-1.0	1.0-1.5	1.5-2.0	2.0-2.5	2.5-3.0	3.0-5.0	5.0ha이상 5.0ha and More
전 국	1082 596	17 225	209 611	232 417	165 587	170 849	141 698	66 590	30 254	18 219	23 098	7 048
경 지 규 모 별												
경지없는 농가	-	-	-	-	-	-	-	-	-	-	-	-
0.1ha미만	1 510	1 510	-	-	-	-	-	-	-	-	-	-
0.1-0.2	31 011	3 883	27 128	-	-	-	-	-	-	-	-	-
0.2-0.3	53 318	2 981	50 337	-	-	-	-	-	-	-	-	-
0.3-0.5	142 935	3 387	58 723	80 825	-	-	-	-	-	-	-	-
0.5-0.7	144 292	1 874	29 706	62 423	50 289	-	-	-	-	-	-	-
0.7-1.0	191 978	1 617	21 409	46 272	60 364	62 316	-	-	-	-	-	-
1.0-1.5	221 751	1 171	13 880	27 842	36 509	74 176	68 173	-	-	-	-	-
1.5-2.0	129 287	458	5 144	8 982	11 822	22 743	48 955	31 183	-	-	-	-
2.0-2.5	68 785	185	1 725	3 417	3 683	7 012	15 452	22 601	14 710	-	-	-
2.5-3.0	37 768	68	796	1 266	1 537	2 475	5 324	7 785	9 816	8 701	-	-
3.0-5.0	47 064	71	610	1 122	1 155	1 811	3 401	4 581	5 381	9 091	19 841	-
5.0ha이상	12 897	20	153	268	228	316	393	440	347	427	3 257	7 048
면 규 모 별												
면 없는 농가	-	-	-	-	-	-	-	-	-	-	-	-
0.1ha미만	12 007	12 007	-	-	-	-	-	-	-	-	-	-
0.1-0.2	83 394	1 170	82 224	-	-	-	-	-	-	-	-	-
0.2-0.3	102 956	1 129	101 827	-	-	-	-	-	-	-	-	-
0.3-0.5	221 466	1 525	13 444	206 497	-	-	-	-	-	-	-	-
0.5-0.7	167 179	651	6 634	12 761	147 133	-	-	-	-	-	-	-
0.7-1.0	179 452	417	3 413	8 734	11 434	155 454	-	-	-	-	-	-
1.0-1.5	155 257	234	1 504	3 328	5 368	11 914	132 909	-	-	-	-	-
1.5-2.0	73 622	55	378	753	1 134	2 554	6 548	62 200	-	-	-	-
2.0-2.5	33 772	15	103	196	281	551	1 476	2 885	28 265	-	-	-
2.5-3.0	20 192	12	43	79	138	210	461	973	1 378	16 898	-	-
3.0-5.0	25 544	9	29	55	85	143	267	490	581	1 262	22 623	-
5.0ha이상	7 755	1	12	14	14	23	37	42	30	59	475	7 048
시 도 별												
서울특별시	819	12	142	172	145	133	88	48	12	14	36	17
부산광역시	5 819	104	1 176	1 011	852	879	761	396	194	143	214	89
대구광역시	8 479	270	2 486	2 113	1 206	1 124	790	294	81	49	46	20
인천광역시	13 042	129	1 255	2 183	1 653	2 374	2 276	1 246	667	481	620	158
대전광역시	9 507	85	2 091	2 110	1 626	1 605	1 094	464	154	97	119	62
충청남도	4 758	134	1 435	1 276	760	601	331	120	36	28	23	14
경상남도	118 297	818	15 185	22 522	16 820	19 273	19 511	9 894	5 434	3 199	4 303	1 338
경상북도	49 413	811	8 942	11 276	7 436	8 046	6 082	2 997	1 370	850	1 282	321
충청북도	70 186	953	14 977	16 353	11 634	10 684	8 789	3 374	1 547	811	862	202
전라남도	150 910	1 347	21 002	29 512	23 759	26 985	23 707	11 559	4 968	3 087	3 836	1 148
전라북도	125 413	1 204	16 059	22 644	16 116	20 344	19 398	11 703	5 887	3 936	5 927	2 195
경기도	192 368	3 036	38 028	41 099	30 437	31 621	24 815	11 490	4 663	2 887	3 304	988
충청북도	182 942	4 426	48 142	43 354	28 668	25 163	18 743	7 569	3 312	1 705	1 602	258
충청남도	150 377	3 869	38 563	36 727	24 458	22 001	15 309	5 431	1 928	932	921	238
제주도	266	27	128	65	17	16	4	5	1	-	3	-
서울특별시	819	12	142	172	145	133	88	48	12	14	36	17
인천광역시	-	-	-	-	-	-	-	-	-	-	-	-
대구광역시	-	-	-	-	-	-	-	-	-	-	-	-
부산광역시	2	1	1	-	-	-	-	-	-	-	-	-
대전광역시	8	-	3	3	2	-	-	-	-	-	-	-
충청남도	1	-	1	-	-	-	-	-	-	-	-	-
충청북도	13	-	5	2	5	-	-	-	-	-	1	-
전라남도	22	-	12	3	4	3	-	-	-	-	-	-
전라북도	42	-	5	11	9	8	5	3	-	1	-	-
경기도	588	3	75	111	104	104	74	44	11	13	32	17
충청남도	23	1	5	6	6	1	4	-	-	-	-	-
충청북도	2	-	-	-	1	-	-	-	-	-	1	-
경기도	-	-	-	-	-	-	-	-	-	-	-	-
충청남도	58	4	18	20	7	5	3	1	-	-	-	-
충청북도	25	-	8	7	3	7	-	-	-	-	-	-
제주도	2	-	-	1	-	1	-	-	-	-	-	-

3-6 수 리 안 전 답

No. of Farm Households Cultivating Irrigated Paddy

단위 : 농가...가구
면적...ha

행정 구역			수 리 안 전 답 규 모 별 농 가 No. of F. Hs. by Size of Irrigated Paddy Field											
			계 Total	0.1ha미만 Less than 0.1ha	0.1-0.3	0.3-0.5	0.5-0.7	0.7-1.0	1.0-1.5	1.5-2.0	2.0-2.5	2.5-3.0	3.0-5.0	5.0ha이상 5.0ha and more
강 동 구			33	3	9	8	4	4	2	-	1	-	2	-
부 산 광 역 시			5 819	104	1 176	1 011	852	879	761	396	194	143	214	89
중서동영부동남북해사금강수사기	도 산 래 운 하 정 서 영 상 장	구	1	-	1	-	-	-	-	-	-	-	-	-
		구	1	-	-	-	-	1	-	-	-	-	-	-
		구	2	-	1	1	-	-	-	-	-	-	-	-
		구	3	-	3	-	-	-	-	-	-	-	-	-
		구	1	-	1	-	-	-	-	-	-	-	-	-
		구	4	-	2	1	-	-	-	1	-	-	-	-
		구	9	-	4	3	2	-	-	-	-	-	-	-
		구	45	-	18	15	2	5	4	-	1	-	-	-
		구	27	4	9	8	1	-	3	-	-	1	-	1
		구	11	-	2	3	3	1	1	-	-	-	1	-
		구	38	1	14	15	2	2	2	2	-	-	-	-
		구	3 649	29	609	476	590	573	560	287	148	105	188	84
		구	4	-	1	-	3	-	-	-	-	-	-	-
구	41	1	23	7	3	6	-	1	-	-	-	-		
구	1 983	69	488	482	246	291	191	105	45	37	25	4		
대 구 광 역 시			8 479	270	2 486	2 113	1 206	1 124	790	294	81	49	46	20
중서남북수달달	성 서 성	구	1 293	51	618	344	112	87	43	12	12	9	4	1
		구	27	1	12	12	2	-	-	-	-	-	-	-
		구	14	-	8	3	3	-	-	-	-	-	-	-
		구	498	25	201	148	57	44	18	5	-	-	-	-
		구	368	33	173	95	34	16	15	1	1	-	-	-
		구	389	19	121	90	58	47	27	16	2	3	4	2
구	5 890	141	1 353	1 421	940	930	687	260	66	37	38	17		
인 천 광 역 시			13 042	129	1 255	2 183	1 653	2 374	2 276	1 246	667	481	620	158
중동남안남부계서강용	수 동 평 양 화 진	구	1 063	3	79	191	134	218	216	95	60	36	30	1
		구	9	1	2	3	2	-	1	-	-	-	-	-
		구	84	1	25	22	14	11	4	3	-	2	1	1
		구	27	-	4	10	2	4	4	1	-	2	-	-
		구	599	14	140	162	82	72	52	27	16	12	18	4
		구	191	-	23	55	30	36	20	7	5	1	13	1
		구	801	5	60	128	78	150	112	82	55	38	65	28
		구	944	7	110	207	141	174	121	83	23	23	35	20
		구	8 071	65	588	1 096	992	1 491	1 599	885	476	345	435	99
		구	1 253	33	224	309	178	218	147	63	32	22	23	4
광 주 광 역 시			9 507	85	2 091	2 110	1 626	1 605	1 094	464	154	97	119	62
중서남북광	산	구	105	3	57	29	8	7	1	-	-	-	-	-
		구	878	9	178	218	126	141	94	51	17	11	22	11
		구	1 440	19	393	389	205	203	120	64	23	12	11	1
		구	1 593	15	382	330	286	244	178	70	29	22	20	17
		구	5 491	39	1 081	1 144	1 001	1 010	701	279	85	52	66	33
대 전 광 역 시			4 758	134	1 435	1 276	760	601	331	120	36	28	23	14
중서유대	성 표	구	605	40	276	151	73	50	12	1	1	1	-	-
		구	419	15	148	107	61	49	30	8	1	-	-	-
		구	1 077	24	299	306	185	133	80	27	12	6	3	2
		구	2 164	42	507	570	372	327	193	79	22	21	19	12
		구	493	13	205	142	69	42	16	5	-	-	1	-
경 기 도			118 297	818	15 185	22 522	16 820	19 273	19 511	9 894	5 434	3 199	4 303	1 338
수 장 권 팔	원 안 산 팔	시	1 817	21	354	464	277	260	210	96	50	29	31	25
		구	411	4	100	126	77	46	37	10	5	2	3	1
		구	1 060	15	193	251	152	165	125	62	33	21	22	21
		구	346	2	61	87	48	49	48	24	12	6	6	3
성 수 중 분	남 정 권 팔	시	352	13	99	97	60	47	25	5	-	4	1	1
		구	87	3	22	34	13	7	6	-	-	1	-	1
		구	43	-	12	15	10	4	2	-	-	-	-	-
		구	222	10	65	48	37	36	17	5	-	3	1	-

규모별 농가 및 면적

Field and Their Area by Size of Irrigated Paddy Field

Unit : F.H....Household
Area....ha

수리안전답규모별면적												Administrative Districts
Area of Irrigated Paddy Field by its Size												
계 Total	0.1ha미만 Less than 0.1ha	0.1-0.3	0.3-0.5	0.5-0.7	0.7-1.0	1.0-1.5	1.5-2.0	2.0-2.5	2.5-3.0	3.0-5.0	5.0ha이상 5.0ha and More	
25	-	2	4	3	3	3	-	2	-	8	-	Kangdong-gu
5 880	9	274	408	519	772	954	691	435	396	806	619	Pusan-kwangyok-shi
-	-	-	-	-	-	-	-	-	-	-	-	Chung-gu
1	-	-	-	-	1	-	-	-	-	-	-	So-gu
1	-	-	-	-	-	-	-	-	-	-	-	Tong-gu
1	-	1	-	-	-	-	-	-	-	-	-	Yongdo-gu
-	-	-	-	-	-	-	-	-	-	-	-	Pusanjin-gu
3	-	-	-	-	-	-	2	-	-	-	-	Tongnae-gu
3	-	1	1	1	-	-	-	-	-	-	-	Nam-gu
24	-	4	6	1	5	5	-	2	-	-	-	Puk-gu
18	-	2	3	1	-	4	-	-	3	-	6	Haeundae-gu
9	-	-	1	2	1	1	-	-	-	4	-	Saha-gu
18	-	3	6	1	2	2	4	-	-	-	-	kumjong-gu
4 339	3	155	196	358	504	700	500	332	293	710	588	Kangso-gu
2	-	-	-	2	-	-	-	-	-	-	-	Suyong-gu
17	-	5	3	2	6	-	2	-	-	-	-	Sasang-gu
1 444	6	101	191	151	253	241	184	100	100	92	25	Kijang-gun
5 158	22	503	830	737	970	972	515	179	135	169	125	Taegu-kwangyok-shi
552	4	125	134	68	75	52	21	28	24	16	5	Tong-gu
8	-	2	5	1	-	-	-	-	-	-	-	So-gu
4	-	1	1	2	-	-	-	-	-	-	-	Nam-gu
207	2	41	58	35	39	22	9	-	-	-	-	Puk-gu
130	3	34	36	21	14	18	2	2	-	-	-	Susong-gu
242	2	25	35	35	41	33	28	4	8	16	17	Talso-gu
4 014	12	275	561	575	801	846	455	145	103	138	103	Talsong-gun
15 672	10	275	890	1 021	2 070	2 849	2 183	1 512	1 322	2 360	1 179	Inchon-kwangyok-shi
1 156	-	17	77	84	188	269	168	138	99	107	8	Chung-gu
4	-	1	1	1	-	1	-	-	-	-	-	Tong-gu
57	-	5	9	8	10	5	5	-	5	3	6	Nam-gu
22	-	1	4	1	4	5	2	-	6	-	-	Yonsu-gu
500	1	31	65	51	63	68	47	36	33	68	37	Namdong-gu
194	-	5	22	18	32	25	13	11	3	54	11	Bupyong-gu
1 205	-	13	52	47	131	142	143	126	105	251	196	Keyang-gu
1 052	1	23	85	86	153	155	145	53	63	138	150	So-gu
10 469	5	130	448	615	1 303	1 995	1 551	1 074	949	1 654	745	Kanghwa-gun
1 013	2	49	128	108	188	185	109	73	60	85	27	Ongjin-gun
7 356	6	473	829	988	1 380	1 347	810	342	266	447	467	Kwangju-kwangyok-shi
35	-	11	11	5	6	1	-	-	-	-	-	Tong-gu
765	1	42	85	77	121	116	91	38	31	89	75	So-gu
928	2	83	151	125	173	150	112	51	33	43	6	Nam-gu
1 271	1	89	128	174	211	222	123	64	62	70	128	Puk-gu
4 356	3	248	453	607	870	858	484	189	141	244	258	Kwangsan-gu
2 756	11	301	500	459	519	408	210	82	76	83	107	Taejon-kwangyok-shi
227	3	55	58	45	44	15	2	2	3	-	-	Tong-gu
205	1	30	42	36	42	38	14	2	-	-	-	Chung-gu
623	2	62	121	112	115	98	48	27	16	11	10	So-gu
1 494	4	112	223	225	283	237	138	50	57	68	97	Yusong-gu
207	1	42	55	41	36	20	9	-	-	3	-	Taedok-gu
127 280	65	3 306	9 088	10 150	16 481	24 063	17 266	12 110	8 796	16 151	9 804	Kyonggi-do
1 591	2	78	188	167	226	257	171	113	81	123	186	Suwon-shi
251	-	21	49	45	39	43	17	11	6	12	7	Changan-gu
1 034	1	43	105	92	144	155	111	75	59	89	159	Kuonson-gu
306	-	13	34	29	43	58	43	26	17	22	20	Paldal-gu
200	1	21	39	37	40	32	9	-	11	3	8	Songnam-shi
50	-	5	13	8	6	8	-	-	3	-	8	Sujong-gu
20	-	3	6	6	3	3	-	-	-	-	-	Chungwon-gu
130	1	14	20	22	31	21	9	-	8	3	-	Pundang-gu

3-6 수리안전답

No. of Farm Households Cultivating Irrigated Paddy

단위 : 농가...가구
면적...ha

행정구역		수리안전답규모별농가 No. of F. Hs. by Size of Irrigated Paddy Field													
		계 Total	0.1ha미만 Less than 0.1ha	0.1-0.3	0.3-0.5	0.5-0.7	0.7-1.0	1.0-1.5	1.5-2.0	2.0-2.5	2.5-3.0	3.0-5.0	5.0ha이상 5.0ha and More		
의정부	시	594	9	106	161	108	84	77	24	9	7	9	-		
		121	2	32	39	14	18	9	5	1	-	-	1		
		43	2	13	15	6	5	-	1	1	-	-	-		
		78	-	19	24	8	13	9	4	-	-	-	1		
부	시	653	4	104	149	82	107	64	62	18	18	30	15		
		179	1	28	40	27	22	23	18	9	5	5	1		
		125	1	32	36	16	15	17	5	-	2	1	-		
		349	2	44	73	39	70	24	39	9	11	24	14		
광평영동안고과구남오시군의하	시	403	6	75	97	70	64	43	18	10	4	9	7		
		11 876	61	1 122	1 794	1 186	1 926	2 083	1 304	769	548	799	284		
		520	8	128	139	108	69	41	8	6	4	7	2		
		1 413	25	290	318	212	216	178	80	30	17	36	11		
		3 309	26	435	686	552	519	464	217	150	90	118	52		
		126	1	20	29	22	25	16	7	2	1	1	2		
		115	4	31	42	17	14	5	2	-	-	-	-		
		2 856	39	830	959	458	319	173	43	18	9	6	2		
		1 052	2	152	201	177	147	189	69	41	20	39	15		
		1 743	13	218	381	280	263	258	129	64	39	61	37		
		313	1	68	81	61	50	34	5	4	5	4	-		
		404	8	115	95	58	64	41	13	5	2	1	2		
		609	13	173	224	94	55	29	5	5	4	4	3		
		안어화파광안포가양이용안김	시	3 911	13	750	1 031	660	637	484	167	77	31	41	20
				8 758	25	766	1 258	1 096	1 359	1 850	866	669	310	456	103
				14 988	98	1 638	2 208	1 919	2 445	3 013	1 505	901	433	626	202
7 757	46			755	1 391	1 184	1 289	1 395	616	392	213	322	154		
2 743	49			660	730	495	364	268	91	35	18	22	11		
3 293	6			249	494	376	562	564	372	207	165	215	83		
6 475	49			886	1 505	1 118	1 105	889	417	181	109	174	42		
3 139	50			703	935	624	487	216	73	14	16	19	2		
7 602	59			1 134	1 673	1 273	1 471	1 258	438	152	70	65	9		
8 480	35			687	1 292	1 120	1 404	1 578	1 074	484	369	357	80		
7 227	33			1 084	1 465	1 092	1 137	1 176	552	293	167	191	37		
10 037	55			1 052	1 700	1 308	1 734	2 011	953	545	275	339	65		
5 611	44			469	884	719	1 032	870	678	302	222	320	71		
강원도	시			49 413	811	8 942	11 276	7 436	8 046	6 082	2 997	1 370	850	1 282	321
				4 507	61	969	1 322	819	828	315	120	39	16	14	4
				5 521	78	1 107	1 360	883	983	682	243	97	46	38	4
		5 167	109	1 127	1 325	783	757	560	271	119	54	55	7		
		689	48	270	168	92	57	32	16	2	2	-			
		1	-	1	-	-	-	-	-	-	-	-	-		
		569	7	74	139	100	86	80	38	23	12	9	1		
		2 101	170	851	563	236	182	63	21	9	3	2	1		
		6 125	62	957	1 466	1 049	1 266	821	324	89	46	40	5		
		4 732	53	700	1 086	784	976	715	253	92	30	39	4		
		2 068	69	670	647	300	226	104	31	7	9	5	-		
		1 667	18	481	497	263	210	129	38	20	2	8	1		
		1 007	43	355	320	121	101	45	17	3	-	2	-		
		4 548	9	118	311	367	496	705	680	452	380	787	243		
		1 751	15	230	442	274	321	280	108	46	16	18	1		
		1 991	15	214	326	244	372	369	246	83	62	49	11		
1 870	22	332	500	404	286	196	71	26	15	16	2				
2 388	14	196	337	250	359	436	287	199	114	164	32				
2 711	18	290	467	467	540	550	233	64	43	34	5				
충청부	시	70 106	953	14 977	16 353	11 634	10 664	8 789	3 374	1 547	811	862	202		
		3 185	19	562	765	559	476	389	194	83	50	69	19		
		1 376	12	256	352	246	205	151	78	22	16	28	10		
		1 809	7	306	413	313	271	238	116	61	34	41	9		
충청부	시	8 296	124	1 700	1 897	1 385	1 303	1 049	425	203	92	97	21		
		4 885	67	1 384	1 359	873	628	385	104	30	21	25	9		
		11 974	96	1 924	2 650	2 040	2 082	1 785	671	322	180	171	53		
		5 843	81	1 069	1 230	996	960	826	353	165	79	68	16		
		6 749	163	2 278	1 949	1 084	753	384	70	30	15	17	6		
		5 682	187	2 063	1 545	831	631	312	69	19	12	13	-		

규모 별 농 가 및 면 적

Field and Their Area by Size of Irrigated Paddy Field

Unit : F.H....Household
Area....ha

수 리 안 전 답 규 모 별 면 적												Administrative Districts
Area of Irrigated Paddy Field by Its Size												
계 Total	0.1ha미만 less than 0.1ha	0.1-0.3	0.3-0.5	0.5-0.7	0.7-1.0	1.0-1.5	1.5-2.0	2.0-2.5	2.5-3.0	3.0-5.0	5.0ha이상 5.0ha and More	
428	1	22	64	64	70	93	42	19	20	34	-	Uijongbu-shi
75	-	7	16	8	15	11	9	2	-	-	7	Anyang-shi
21	-	3	6	4	4	-	2	2	-	-	-	Manan-gu
54	-	4	9	5	11	11	7	-	-	-	7	Tongan-gu
751	-	23	60	49	94	80	111	41	51	124	118	Puchon-shi
190	-	6	17	16	20	29	33	20	14	19	15	Wonmi-gu
84	-	7	14	9	13	21	9	-	6	4	-	Sosa-gu
477	-	10	30	24	61	29	69	20	31	101	103	Ojong-gu
354	-	16	38	42	52	52	31	22	11	37	52	Kwangmyong-shi
16 779	5	244	745	715	1 684	2 621	2 306	1 739	1 526	3 053	2 141	Pyongtaek-shi
325	1	27	55	64	56	49	14	13	11	25	11	Tongduchon-shi
1 206	2	58	127	128	186	219	138	68	48	136	96	Ansan-shi
3 447	2	98	273	331	433	568	374	327	244	444	352	Koyang-shi
107	-	4	11	14	22	21	12	4	3	3	12	Kwachon-shi
56	-	7	17	10	12	6	4	-	-	-	-	Kuri-shi
1 482	3	183	381	274	265	205	75	39	24	22	12	Namyangju-shi
1 084	-	33	78	103	127	222	119	93	55	155	98	Osan-shi
1 874	1	47	150	169	219	317	225	143	107	236	260	Shihung-shi
216	-	15	34	37	43	41	9	9	13	14	-	Kunpo-shi
257	1	25	37	35	52	52	23	11	6	3	12	Uiwang-shi
340	1	38	89	58	47	35	9	11	11	17	25	Hanam-shi
2 924	1	165	410	390	527	579	287	170	85	152	159	Yangju-gun
10 964	2	167	509	664	1 142	2 260	1 493	1 483	850	1 702	692	Yoju-gun
17 782	8	346	902	1 136	2 082	3 707	2 613	1 998	1 192	2 349	1 450	Hwasung-gun
9 235	3	168	556	711	1 093	1 691	1 062	862	583	1 188	1 317	Paju-gun
1 820	3	140	292	298	307	320	157	79	50	78	97	Kwangju-gun
4 720	1	58	205	233	498	721	666	467	458	822	590	Yonchon-gun
5 894	4	199	597	680	954	1 097	733	404	297	650	280	Pochon-gun
1 895	5	155	381	380	420	267	127	32	43	73	12	Kapyeong-gun
6 103	5	249	683	779	1 259	1 547	755	340	190	233	65	Yangpyong-gun
10 381	3	153	524	686	1 226	1 978	1 893	1 082	1 006	1 314	516	Ichon-gun
6 857	3	228	583	651	947	1 435	952	649	455	704	249	Yongin-gun
10 973	4	229	690	789	1 470	2 470	1 650	1 207	753	1 258	453	Ansong-gun
7 159	4	104	353	449	912	1 109	1 198	684	613	1 196	537	Kimpo-gun
43 620	70	1 983	4 642	4 568	7 017	7 576	5 257	3 077	2 341	4 858	2 230	Kangwon-do
2 821	5	218	544	508	730	397	209	89	43	50	27	Chunchon-shi
4 016	7	251	572	541	854	852	426	219	127	146	23	Wonju-shi
3 752	9	248	533	482	654	694	477	265	148	195	47	Kangrung-shi
317	4	54	67	55	50	40	28	5	5	7	-	Tonghae-shi
-	-	-	-	-	-	-	-	-	-	-	-	Taebaek-shi
498	1	16	56	62	75	99	66	51	32	33	6	Sokcho-shi
889	15	182	231	144	157	78	36	21	8	9	8	Samchok-shi
4 699	5	217	617	648	1 108	1 024	567	204	128	150	31	Hongchon-gun
3 782	5	163	466	484	859	903	446	207	84	142	23	Hongsong-gun
1 043	6	149	266	183	193	130	56	16	25	18	-	Youngwol-gun
947	2	105	198	157	176	156	67	45	6	29	9	Pyongchang-gun
462	3	76	126	73	88	55	28	7	-	7	-	Chongson-gun
9 714	1	27	126	229	447	892	1 203	1 016	1 049	3 034	1 692	Chorwon-gun
1 440	1	52	185	171	277	346	189	102	44	68	5	Hwachon-gun
2 180	1	48	132	155	334	463	432	187	168	183	76	Yanggu-gun
1 312	2	74	200	245	248	238	124	58	41	58	23	Inje-gun
3 286	1	42	137	154	314	541	501	446	316	606	228	Kosong-gun
2 463	1	60	186	278	453	669	400	141	117	124	32	Yangyang-gun
52 300	60	3 163	6 463	6 750	8 752	10 676	5 808	3 424	2 209	3 191	1 376	Chungchongbuk-do
2 719	2	123	305	339	407	480	339	183	135	266	140	Chongju-shi
1 106	1	57	141	148	174	184	134	50	45	110	63	Sangdang-gu
1 613	1	66	163	191	233	296	205	134	91	156	77	Hungdok-gu
6 261	8	369	750	828	1 090	1 276	729	448	250	361	152	Chungju-shi
2 769	5	291	537	514	521	456	176	67	56	93	54	Chchon-shi
9 996	6	413	1 058	1 223	1 748	2 169	1 158	712	489	633	386	Chongwon-gun
4 700	6	232	491	599	814	1 005	607	371	217	245	114	Poun-gun
3 292	12	467	769	639	619	456	118	66	42	68	35	Okchon-gun
2 655	13	417	605	486	518	373	117	42	32	51	-	Yongdong-gun

3-6 수 리 안 전 답

No. of Farm Households Cultivating Irrigated Paddy

구	구	수 리 안 전 답 규 모 별 농 가											
		No. of F. Hs. by Size of Irrigated Paddy Field											
계	0.1ha이하 Less than 0.1ha	0.1-0.3	0.3-0.5	0.5-0.7	0.7-1.0	1.0-1.5	1.5-2.0	2.0-2.5	2.5-3.0	3.0-5.0	5.0ha이상 5.0ha and More		
	전라남도	150 910	1 347	21 002	29 512	23 759	26 985	23 707	11 559	4 968	3 087	3 836	1 148
전라북도	125 413	1 204	16 059	22 644	16 116	20 344	19 398	11 703	5 887	3 936	5 927	2 195	
전라남도	192 368	3 036	38 028	41 099	30 437	31 621	24 815	11 490	4 663	2 887	3 304	988	
전라북도	26 985	1 915	21 059	22 644	16 116	20 344	19 398	11 703	5 887	3 936	5 927	2 195	
전라남도	192 368	3 036	38 028	41 099	30 437	31 621	24 815	11 490	4 663	2 887	3 304	988	
전라북도	26 985	1 915	21 059	22 644	16 116	20 344	19 398	11 703	5 887	3 936	5 927	2 195	
전라남도	192 368	3 036	38 028	41 099	30 437	31 621	24 815	11 490	4 663	2 887	3 304	988	
전라북도	26 985	1 915	21 059	22 644	16 116	20 344	19 398	11 703	5 887	3 936	5 927	2 195	
전라남도	192 368	3 036	38 028	41 099	30 437	31 621	24 815	11 490	4 663	2 887	3 304	988	
전라북도	26 985	1 915	21 059	22 644	16 116	20 344	19 398	11 703	5 887	3 936	5 927	2 195	
전라남도	192 368	3 036	38 028	41 099	30 437	31 621	24 815	11 490	4 663	2 887	3 304	988	
전라북도	26 985	1 915	21 059	22 644	16 116	20 344	19 398	11 703	5 887	3 936	5 927	2 195	
전라남도	192 368	3 036	38 028	41 099	30 437	31 621	24 815	11 490	4 663	2 887	3 304	988	
전라북도	26 985	1 915	21 059	22 644	16 116	20 344	19 398	11 703	5 887	3 936	5 927	2 195	
전라남도	192 368	3 036	38 028	41 099	30 437	31 621	24 815	11 490	4 663	2 887	3 304	988	
전라북도	26 985	1 915	21 059	22 644	16 116	20 344	19 398	11 703	5 887	3 936	5 927	2 195	
전라남도	192 368	3 036	38 028	41 099	30 437	31 621	24 815	11 490	4 663	2 887	3 304	988	
전라북도	26 985	1 915	21 059	22 644	16 116	20 344	19 398	11 703	5 887	3 936	5 927	2 195	

규모 별 농 가 및 면 적

Field and Their Area by Size of Irrigated Paddy Field

Unit : F.H....Household
Area...ha

수 리 안 전 답 규 모 별 면 적													Administrative Districts
Area of Irrigated Paddy Field by its Size													
계 Total	0.1ha이하 Less than 0.1ha	0.1-0.3	0.3-0.5	0.5-0.7	0.7-1.0	1.0-1.5	1.5-2.0	2.0-2.5	2.5-3.0	3.0-5.0	5.0ha이상 5.0ha and More		
6 785	8	280	686	837	1 261	1 369	788	414	318	465	358	Shinan-gun	
122 020	345	10 152	17 322	17 269	21 320	22 890	13 094	7 346	4 659	5 891	1 733	Kyongsangbuk-do	
7 439	21	702	1 079	914	1 164	1 190	731	432	329	567	310	Pohang-shi	
2 359	12	361	483	359	390	297	151	94	47	115	50	Nam-gu	
5 080	9	341	596	555	774	893	581	338	282	452	259	Puk-gu	
12 825	23	844	1 618	1 664	2 218	2 559	1 520	795	580	722	282	Kyongju-shi	
6 519	17	626	1 089	1 140	1 353	1 219	519	233	128	164	32	Kimchon-shi	
5 651	31	680	1 138	1 028	1 021	880	388	196	123	116	50	Andong-shi	
7 600	5	291	584	747	1 143	1 602	1 107	742	473	654	252	Kumi-shi	
5 032	7	293	685	679	955	1 025	599	316	161	263	50	Yongju-shi	
5 248	21	745	1 173	1 070	989	772	223	95	55	72	32	Yongchon-shi	
16 245	11	635	1 396	1 828	2 916	3 924	2 366	1 328	816	861	164	Sangju-shi	
5 486	6	372	772	763	900	1 130	613	356	210	308	56	Mungyong-shi	
2 607	18	521	644	412	360	250	104	80	63	83	71	Kyongsan-shi	
2 814	14	369	635	628	595	393	116	31	14	13	6	Kunwi-gun	
10 695	38	720	1 175	1 269	1 525	1 777	1 357	1 019	673	990	153	Uisong-gun	
1 342	15	360	416	263	163	89	12	6	-	18	-	Chongsong-gun	
807	10	202	256	147	110	60	10	4	3	-	5	Yongyang-gun	
2 903	17	468	559	483	484	392	209	91	79	70	52	Yongdok-gun	
4 425	23	495	822	787	834	812	365	139	59	78	12	Chongdo-gun	
3 593	8	216	423	543	805	908	439	122	58	65	7	Koryong-gun	
2 796	12	372	617	580	614	348	150	51	19	33	-	Songju-gun	
3 290	6	263	480	533	677	655	356	128	68	68	56	Chilgok-gun	
9 581	8	349	736	912	1 543	2 118	1 521	973	663	638	120	Yechon-gun	
2 784	8	252	483	476	531	490	283	150	56	55	-	Ponghwa-gun	
2 340	27	377	544	402	422	294	106	58	30	56	24	Ulchin-gun	
-	-	-	-	-	-	-	-	-	-	-	-	Ullung-gun	
96 280	295	8 136	14 598	14 732	18 636	18 642	9 351	4 261	2 545	3 416	1 667	Kyongsangnam-do	
3 644	6	202	409	339	660	677	459	268	186	332	106	Changwon-shi	
7 164	10	371	785	824	1 133	1 616	870	529	331	440	255	Uisan-shi	
435	1	28	52	43	50	57	25	26	11	37	107	Chung-gu	
91	1	13	25	22	16	10	-	2	-	3	-	Nam-gu	
5	-	2	1	1	1	1	-	-	-	-	-	Tong-gu	
6 631	8	328	708	759	1 067	1 548	845	500	320	400	149	Ulju-gu	
1 646	6	173	315	274	387	287	118	41	19	19	8	Masan-shi	
1 471	5	146	270	241	348	263	110	41	19	19	8	Happo-gu	
175	1	26	45	32	39	23	8	-	-	-	-	Hoewon-gu	
6 596	20	628	1 189	1 216	1 329	1 197	545	229	100	127	16	Chinju-shi	
358	2	46	65	42	58	53	33	11	16	19	13	Chinhae-shi	
649	11	161	160	104	108	61	19	15	3	7	-	Tongyong-shi	
4 479	13	457	758	827	984	697	391	132	95	105	19	Sachon-shi	
5 843	6	406	602	651	967	913	673	328	234	508	556	Kimhae-shi	
8 540	13	479	993	1 151	1 662	1 981	1 081	494	266	302	119	Miryang-shi	
2 061	30	459	576	362	288	189	83	20	29	24	-	Koje-shi	
4 109	10	325	683	773	913	794	309	153	68	63	17	Uiryong-gun	
6 329	9	313	747	813	1 298	1 404	853	351	236	212	92	Haman-gun	
6 893	12	484	956	1 056	1 276	1 446	713	321	198	312	119	Changnyong-gun	
1 953	4	152	278	274	321	372	164	97	62	154	74	Yangsan-gun	
5 714	12	405	818	918	1 091	1 189	614	246	114	234	74	Kosong-gun	
2 860	65	811	940	524	314	131	35	16	11	14	-	Namhae-gun	
5 682	10	494	810	884	1 127	1 164	511	230	151	164	136	Hadong-gun	
5 101	8	337	692	778	1 027	1 184	558	240	144	118	15	Sancheon-gun	
4 279	14	471	834	795	937	704	299	110	62	45	7	Hamyang-gun	
5 390	8	424	941	942	1 236	1 095	409	152	73	94	17	Kochang-gun	
6 989	25	538	1 045	1 185	1 520	1 491	613	277	147	125	23	Hapchon-gun	
102	2	25	26	10	13	5	9	2	-	10	-	Cheju-do	
1	-	-	-	-	-	-	-	-	-	-	-	Cheju-shi	
14	-	1	1	1	-	-	5	-	-	7	-	Sogwipo-shi	
71	2	22	18	6	11	5	2	2	-	4	-	Pukcheju-gun	
16	-	2	7	3	2	-	2	-	-	-	-	Namjeju-gun	

3-7 수리불안전답

No. of Farm Households Cultivating Partially Irrigated Paddy

단위: 농가...가구
면적...ha

행정구역		수리불안전답 규모별 농가 No. of F. Hs. by Size of Partially Irrigated Paddy Field											
		계 Total	0.1ha미만 Less than 0.1ha	0.1-0.3	0.3-0.5	0.5-0.7	0.7-1.0	1.0-1.5	1.5-2.0	2.0-2.5	2.5-3.0	3.0-5.0	5.0ha이상 5.0ha and more
전국		257 170	18 206	95 411	65 173	32 381	23 853	13 467	4 882	1 644	914	953	286
경지규모별													
경지없는 농가		-	-	-	-	-	-	-	-	-	-	-	-
0.1ha미만		357	357	-	-	-	-	-	-	-	-	-	-
0.1-0.2		6 761	1 668	5 093	-	-	-	-	-	-	-	-	-
0.2-0.3		11 490	1 840	9 650	-	-	-	-	-	-	-	-	-
0.3-0.5		31 034	3 436	17 748	9 850	-	-	-	-	-	-	-	-
0.5-0.7		33 348	2 830	14 692	11 428	4 398	-	-	-	-	-	-	-
0.7-1.0		45 910	3 066	16 614	13 552	8 425	4 253	-	-	-	-	-	-
1.0-1.5		55 512	2 763	16 813	14 613	8 775	8 856	3 692	-	-	-	-	-
1.5-2.0		32 762	1 236	8 056	7 680	5 220	4 990	4 382	1 198	-	-	-	-
2.0-2.5		17 228	517	3 412	3 894	2 520	2 591	2 436	1 446	412	-	-	-
2.5-3.0		9 333	242	1 578	1 908	1 307	1 334	1 304	903	509	248	-	-
3.0-5.0		10 752	217	1 490	1 916	1 452	1 522	1 368	1 044	585	553	605	-
5.0ha이상		2 683	34	265	332	284	307	285	291	138	113	348	286
면적규모별													
없는 농가		-	-	-	-	-	-	-	-	-	-	-	-
0.1ha미만		4 635	4 635	-	-	-	-	-	-	-	-	-	-
0.1-0.2		22 182	1 364	20 818	-	-	-	-	-	-	-	-	-
0.2-0.3		23 957	1 997	21 960	-	-	-	-	-	-	-	-	-
0.3-0.5		50 892	3 631	13 778	33 483	-	-	-	-	-	-	-	-
0.5-0.7		40 271	2 235	12 625	6 887	18 524	-	-	-	-	-	-	-
0.7-1.0		42 793	2 058	11 858	9 660	4 075	15 142	-	-	-	-	-	-
1.0-1.5		36 971	1 383	8 734	8 436	5 021	3 796	9 601	-	-	-	-	-
1.5-2.0		16 968	489	3 116	3 508	2 444	2 437	1 684	3 290	-	-	-	-
2.0-2.5		7 459	208	1 206	1 490	955	1 019	922	518	1 141	-	-	-
2.5-3.0		4 380	93	585	769	588	628	518	394	184	621	-	-
3.0-5.0		5 176	99	614	784	637	700	608	511	247	224	752	-
5.0ha이상		1 486	14	117	156	137	131	134	169	72	69	201	286
시도별													
서울특별시		50	2	9	21	8	4	3	1	1	-	1	-
서울특별시		1 243	112	438	313	144	97	70	32	18	3	12	4
부산광역시		2 253	192	1 018	531	293	142	56	10	6	3	2	-
대구광역시		3 162	146	722	728	450	472	341	153	58	42	44	6
대전광역시		2 052	109	755	570	260	178	116	29	12	12	9	2
인천광역시		1 505	86	597	410	202	122	54	21	3	5	4	1
경상남도		9 113	375	2 628	2 461	1 383	1 075	625	288	101	57	89	31
경상남도		9 764	523	2 809	2 674	1 338	1 196	702	283	87	63	63	26
충청남도		16 605	787	6 165	4 456	2 248	1 628	887	246	100	38	45	5
충청남도		35 878	1 829	11 047	8 916	5 097	4 168	2 835	1 111	359	229	208	79
전라남도		20 665	1 439	7 663	5 055	2 449	1 942	1 189	494	196	91	124	23
전라남도		56 353	4 109	21 165	14 100	7 063	5 227	2 758	1 080	354	197	210	90
경상북도		49 184	3 376	19 168	12 854	6 178	4 265	2 224	682	228	110	90	9
경상북도		49 114	5 074	21 089	12 052	5 260	3 336	1 605	452	120	64	52	10
제주도		229	47	138	32	8	1	2	-	1	-	-	-
서울특별시		50	2	9	21	8	4	3	1	1	-	1	-
인천광역시		-	-	-	-	-	-	-	-	-	-	-	-
부산광역시		3	-	1	2	-	-	-	-	-	-	-	-
대구광역시		-	-	-	-	-	-	-	-	-	-	-	-
대전광역시		-	-	-	-	-	-	-	-	-	-	-	-
충청남도		3	-	-	-	-	-	-	-	-	-	-	-
충청남도		-	-	-	-	-	-	-	-	-	-	-	-
전라남도		3	-	-	-	1	1	1	-	-	-	-	-
전라남도		21	-	1	9	4	2	2	1	1	-	1	-
경상북도		2	-	-	1	1	-	-	-	-	-	-	-
경상북도		8	2	2	3	1	-	-	-	-	-	-	-
제주도		10	-	3	5	1	1	-	-	-	-	-	-

3-7 수 리 불 안 전 답

No. of Farm Households Cultivating Partially Irrigated Paddy

단위 : 농가...가구
면적...ha

행 정 구 역			수 리 불 안 전 답 규 모 별 농 가 No. of F. Hs. by Size of Partially Irrigated Paddy Field											
			계 Total	0.1ha이하 Less than 0.1ha	0.1-0.3	0.3-0.5	0.5-0.7	0.7-1.0	1.0-1.5	1.5-2.0	2.0-2.5	2.5-3.0	3.0-5.0	5.0ha이상 5.0ha and More
강 동 구			3	-	2	1	-	-	-	-	-	-	-	
부 산 광 역 시			1 243	112	438	313	144	97	70	32	18	3	12	4
중서동업부동남북해사금강수사기	도 산 래 운 하 정 서 영 상 장	구	1	-	-	1	-	-	-	-	-	-	-	-
		구	1	1	-	-	-	-	-	-	-	-	-	-
		구	-	-	-	-	-	-	-	-	-	-	-	-
		구	1	-	-	1	-	-	-	-	-	-	-	-
		구	-	-	-	-	-	-	-	-	-	-	-	-
		구	2	-	-	2	-	-	-	-	-	-	-	-
		구	10	1	8	-	1	-	-	-	-	-	-	-
		구	30	-	10	6	7	1	2	1	-	1	2	-
		구	-	-	-	-	-	-	-	-	-	-	-	-
		구	59	4	19	23	6	4	2	-	-	1	-	-
구	502	63	181	112	49	39	31	11	9	1	5	1		
구	2	-	1	-	-	-	-	1	-	-	-	-		
구	2	-	2	-	-	-	-	-	-	-	-	-		
구	633	43	217	168	81	53	35	19	9	-	5	3		
대 구 광 역 시			2 253	192	1 018	531	293	142	56	10	6	3	2	-
동서남북수달달	성 서 성	구	333	15	191	81	37	5	2	1	1	-	-	-
		구	6	-	1	3	1	1	-	-	-	-	-	-
		구	4	-	2	1	-	1	-	-	-	-	-	-
		구	159	8	63	52	21	9	6	-	-	-	-	-
		구	39	6	23	5	2	1	2	-	-	-	-	-
		구	70	9	34	14	11	1	-	1	-	-	-	-
		구	1 642	154	704	375	221	124	46	8	5	3	2	-
인 천 광 역 시			3 162	146	722	728	450	472	341	153	58	42	44	6
중동남연남부계서강용	수 동 평 양 화 진	구	50	6	17	16	5	5	1	-	-	-	-	-
		구	1	-	1	-	-	-	-	-	-	-	-	-
		구	2	-	1	1	-	-	-	-	-	-	-	-
		구	1	-	1	-	-	-	-	-	-	-	-	-
		구	9	1	7	-	1	-	-	-	-	-	-	-
		구	13	-	6	1	2	4	-	-	-	-	-	-
		구	24	1	8	10	3	2	-	-	-	-	-	-
		구	28	3	8	13	1	1	1	1	-	-	-	-
		구	2 820	113	587	626	422	442	331	150	57	42	44	6
		구	214	22	86	61	16	18	8	2	1	-	-	-
광 주 광 역 시			2 052	109	755	570	260	178	116	29	12	12	9	2
동서남북광	산	구	99	8	48	29	8	4	2	-	-	-	-	-
		구	172	6	61	42	23	17	13	4	1	3	2	-
		구	166	22	67	41	20	10	3	-	2	-	1	-
		구	427	18	161	135	58	23	26	2	1	1	1	1
		구	1 188	55	418	323	151	124	72	23	8	8	5	1
대 전 광 역 시			1 505	86	597	410	202	122	54	21	3	5	4	1
동중서유대	성 덕	구	221	11	122	58	22	6	2	-	-	-	-	-
		구	99	6	48	21	15	6	1	-	-	-	2	-
		구	296	21	136	77	37	13	9	3	-	-	-	-
		구	647	41	206	185	91	69	30	15	3	4	2	1
		구	242	7	85	69	37	28	12	3	-	1	-	-
경 기 도			9 113	375	2 628	2 461	1 383	1 075	625	288	101	57	89	31
수 원 안 선 달	장 권 팔	시	142	4	49	48	20	13	6	1	-	-	-	1
		구	41	1	22	14	3	1	-	-	-	-	-	-
		구	50	3	13	17	9	4	3	-	-	-	-	1
		구	51	-	14	17	8	8	3	1	-	-	-	-
성 남 정 원 당	수 중 분	시	181	9	67	49	29	19	4	2	-	2	-	-
		구	84	4	28	26	14	8	2	1	-	1	-	-
		구	17	2	9	2	3	1	-	-	-	-	-	-
		구	80	3	30	21	12	10	2	1	-	1	-	-

규모 별 농 가 및 면 적

Field and their Area by Size of Partially Irrigated Paddy Field

Unit : F.H...Household
Area...ha

수리불안전답 규모별 면적 Area of Partially Irrigated Paddy Field by its Size												Administrative Districts
계 Total	0.1ha미만 Less than 0.1ha	0.1-0.3	0.3-0.5	0.5-0.7	0.7-1.0	1.0-1.5	1.5-2.0	2.0-2.5	2.5-3.0	3.0-5.0	5.0ha이상 5.0ha and More	
1	-	-	-	-	-	-	-	-	-	-	-	Kangdong-gu
651	8	88	123	88	84	87	55	41	8	44	25	Pusan-kwangyok-shi
-	-	-	-	-	-	-	-	-	-	-	-	Chung-gu
-	-	-	-	-	-	-	-	-	-	-	-	So-gu
-	-	-	-	-	-	-	-	-	-	-	-	Tong-gu
-	-	-	-	-	-	-	-	-	-	-	-	Yongdo-gu
-	-	-	-	-	-	-	-	-	-	-	-	Pusanjin-gu
-	-	-	-	-	-	-	-	-	-	-	-	Tongnae-gu
1	-	-	1	-	-	-	-	-	-	-	-	Nam-gu
3	-	2	-	1	-	-	-	-	-	-	-	Puk-gu
25	-	2	2	4	1	2	2	-	3	9	-	Haeundae-gu
-	-	-	-	-	-	-	-	-	-	-	-	Saha-gu
25	-	4	9	4	4	2	-	-	3	-	-	kumjong-gu
256	4	37	45	29	33	40	19	21	3	19	6	Kangso-gu
2	-	-	-	-	-	-	2	-	-	-	-	Suyong-gu
-	-	-	-	-	-	-	-	-	-	-	-	Sasang-gu
337	3	42	66	50	46	43	32	20	-	16	19	Kijang-gun
838	15	202	204	180	122	69	17	13	8	8	-	Taegu-kwangyok-shi
105	1	39	31	22	4	2	2	2	-	-	-	Tong-gu
3	-	-	1	1	1	-	-	-	-	-	-	So-gu
2	-	-	-	-	1	-	-	-	-	-	-	Nam-gu
62	1	12	20	13	8	8	-	-	-	-	-	Puk-gu
11	-	4	2	1	1	2	-	-	-	-	-	Susong-gu
23	1	7	5	7	1	-	2	-	-	-	-	Talso-gu
634	12	139	144	135	107	57	13	11	8	8	-	Talsong-gun
2 284	12	148	290	282	415	426	268	130	116	161	36	Inchon-kwangyok-shi
18	1	3	6	3	4	1	-	-	-	-	-	Chung-gu
-	-	-	-	-	-	-	-	-	-	-	-	Tong-gu
-	-	-	-	-	-	-	-	-	-	-	-	Nam-gu
-	-	-	-	-	-	-	-	-	-	-	-	Yonsu-gu
2	-	1	-	1	-	-	-	-	-	-	-	Namdong-gu
6	-	1	-	1	4	-	-	-	-	-	-	Bupyeong-gu
9	-	2	4	2	2	-	-	-	-	-	-	Kyeyang-gu
12	-	2	5	1	1	1	2	-	-	-	-	So-gu
2 149	9	120	249	265	389	413	263	128	116	161	36	Kanghwa-gun
87	2	18	25	10	16	10	4	2	-	-	-	Ongjin-gun
1 002	8	156	218	158	153	144	49	27	33	32	23	Kwangju-kwangyok-shi
31	1	10	10	5	3	2	-	-	-	-	-	Tong-gu
100	-	13	17	14	15	17	7	2	8	8	-	So-gu
64	2	14	16	12	9	3	-	4	-	4	-	Nam-gu
192	1	34	51	36	20	32	4	2	3	3	7	Puk-gu
615	4	86	125	91	106	89	39	18	22	18	17	Kwangsang-gu
660	7	121	158	121	104	66	37	7	13	16	10	Taejon-kwangyok-shi
68	1	24	22	14	5	2	-	-	-	-	-	Tong-gu
42	-	10	8	9	5	1	-	-	-	8	-	Chung-gu
109	2	27	30	22	11	11	6	-	-	-	-	So-gu
330	3	42	71	55	59	38	27	7	11	8	10	Yusong-gu
113	-	17	28	22	23	13	5	-	3	-	-	Taedok-gu
5 514	29	547	971	840	920	761	498	226	156	337	228	Kyonggi-do
67	-	10	19	12	11	7	2	-	-	-	6	Suwon-shi
12	-	4	5	2	1	-	-	-	-	-	-	Changan-gu
29	-	3	7	6	4	4	-	-	-	-	6	Kuonson-gu
26	-	3	7	5	7	3	2	-	-	-	-	Paldal-gu
83	1	15	19	18	16	5	3	-	5	-	-	Songnam-shi
40	-	7	10	9	6	3	2	-	3	-	-	Sujung-gu
5	-	2	1	2	1	-	-	-	-	-	-	Chungwon-gu
38	-	6	8	7	9	3	2	-	3	-	-	Pundang-gu

3-7 수리불안전답

No. of Farm Households Cultivating Partially Irrigated Paddy

단위: 농가...가구
면적...ha

구	영	구	수리불안전답 규모별 농가 No. of F. Hs. by Size of Partially Irrigated Paddy Field													
			계 Total	0.1ha미만 Less than 0.1ha	0.1-0.3	0.3-0.5	0.5-0.7	0.7-1.0	1.0-1.5	1.5-2.0	2.0-2.5	2.5-3.0	3.0-5.0	5.0ha이상 5.0ha and More		
의안	정양부 안안안	시시시	5	-	1	2	2	-	-	-	-	-	-	-		
		시시구	6	1	4	-	1	-	-	-	-	-	-	-		
		시시구	1	-	1	-	-	-	-	-	-	-	-	-		
		시시구	5	1	3	-	1	-	-	-	-	-	-	-		
		시시구	5	1	3	-	1	-	-	-	-	-	-	-		
부천	원소미사정	시시시	21	3	7	2	4	3	1	-	-	1	-	-		
		시시구	5	-	2	-	1	1	-	-	-	1	-	-		
		시시구	6	2	-	2	1	1	-	-	-	-	-	-		
		시시구	10	1	5	-	2	1	1	-	-	-	-	-		
		시시구	10	1	5	-	2	1	1	-	-	-	-	-		
광평동안고과구남오시군의하	영벽천산암천리양주산흥포황남	시시시	52	1	14	13	8	8	6	1	1	-	-	-		
		시시시	406	22	152	110	38	53	15	7	3	4	1	1		
		시시시	2	-	1	-	1	-	-	-	-	-	-	-		
		시시시	94	7	36	28	12	7	2	2	-	-	-	-		
		시시시	329	6	80	90	57	48	30	10	4	1	1	2		
		시시시	2	-	-	-	-	-	1	-	-	1	-	-		
		시시시	3	1	1	-	1	-	-	-	-	-	-	-		
		시시시	467	15	127	150	87	55	23	7	3	-	-	-		
		시시시	34	1	7	6	10	5	2	2	-	1	-	-		
		시시시	84	4	29	25	16	7	1	-	-	1	1	-		
		시시시	14	2	6	5	-	1	-	-	-	-	-	-		
		시시시	17	-	10	3	-	3	-	-	-	-	1	-		
		시시시	51	1	14	24	6	3	2	-	1	-	-	-		
		양어와파장연포가양이용안김	주성주천정평천인성포	시시시	24	-	7	12	1	2	1	-	-	-	1	-
				시시시	513	24	153	160	67	56	23	16	8	3	2	1
시시시	374			35	130	94	44	36	25	4	3	3	-	-		
시시시	1 677			60	358	397	263	222	167	89	39	14	49	19		
시시시	672			26	227	188	116	61	34	10	2	4	2	2		
시시시	270			8	83	83	42	32	16	3	1	1	1	-		
시시시	366			6	93	113	64	47	23	12	3	1	3	1		
시시시	98			4	52	29	9	4	-	-	-	-	-	-		
시시시	678			20	228	188	111	66	40	18	3	3	1	-		
시시시	275			4	73	94	42	33	20	7	-	2	-	-		
시시시	95			3	42	27	10	9	3	1	-	-	-	-		
시시시	1 090			59	328	253	175	122	96	30	10	6	9	2		
시시시	1 071			49	249	268	147	160	84	66	19	10	17	2		
강원도	춘원강동백속삼흥청영평정철화양안고양			시시시	9 764	523	2 809	2 674	1 338	1 196	702	283	87	63	63	26
				시시시	582	29	174	173	103	71	26	4	2	-	-	-
		시시시	1 874	146	554	499	254	240	143	29	3	3	2	1		
		시시시	1 479	59	440	467	218	177	80	28	7	2	1	-		
		시시시	264	27	134	61	24	8	9	-	-	1	-	-		
		시시시	1	-	-	1	-	-	-	-	-	-	-	-		
		시시시	36	1	8	12	5	3	5	1	-	-	1	-		
		시시시	704	96	344	162	44	41	4	7	3	1	2	-		
		시시시	1 004	39	294	319	142	124	65	16	5	-	-	-		
		시시시	1 008	42	290	326	122	139	69	12	4	1	3	-		
		시시시	105	10	48	32	6	5	4	-	-	-	-	-		
		시시시	139	8	47	39	24	11	9	1	-	-	-	-		
		시시시	111	8	50	28	9	8	5	3	-	-	-	-		
		시시시	714	1	31	90	112	123	123	102	32	35	41	24		
		시시시	226	6	67	77	45	18	11	1	1	-	-	-		
시시시	465	11	85	118	76	87	45	24	12	3	4	-				
시시시	36	1	10	12	4	5	4	-	-	-	-	-				
시시시	556	24	123	128	67	75	62	39	14	16	7	1				
시시시	460	15	110	130	83	61	38	16	4	1	2	-				
중정부	상주양	시시시	16 605	787	6 165	4 456	2 248	1 628	887	246	100	38	45	5		
		시시구	423	9	124	115	66	47	32	11	9	7	3	-		
		시시구	64	3	20	20	10	7	3	1	-	-	-	-		
중재정보육영	주천원은천동	시시시	359	6	104	95	56	40	29	10	9	7	3	-		
		시시시	2 900	94	868	806	463	352	236	49	21	5	5	1		
		시시시	890	36	369	273	114	59	29	8	1	1	-	-		
		시시시	3 919	136	1 216	992	570	518	278	112	48	18	27	4		
		시시시	2 148	86	710	582	336	248	135	34	10	2	5	-		
		시시시	1 333	105	678	337	99	77	31	5	1	-	-	-		
시시시	2 163	165	1 048	563	210	124	43	9	1	-	-	-				

규모별 농가 및 면적
Field and their Area by Size of Partially Irrigated Paddy Field

Unit : F.H...Household
Area...ha

수리불안전답 규모별 면적 Area of Partially Irrigated Paddy Field by its Size												Administrative Districts
계 Total	0.1ha이하 Less than 0.1ha	0.1-0.3	0.3-0.5	0.5-0.7	0.7-1.0	1.0-1.5	1.5-2.0	2.0-2.5	2.5-3.0	3.0-5.0	5.0ha이상 5.0ha and More	
2	-	-	1	1	-	-	-	-	-	-	-	Uijongbu-shi
1	-	1	-	1	-	-	-	-	-	-	-	Anyang-shi
-	-	-	-	-	-	-	-	-	-	-	-	Manan-gu
1	-	1	-	1	-	-	-	-	-	-	-	Tongan-gu
12	-	2	1	2	2	1	-	-	3	-	-	Puchon-shi
5	-	-	-	1	1	-	-	-	3	-	-	Wonmi-gu
2	-	-	1	1	1	-	-	-	-	-	-	Sosa-gu
5	-	1	-	1	1	1	-	-	-	-	-	Ojong-gu
32	-	3	5	5	7	7	2	2	-	-	-	Kwangmyong-shi
207	2	31	44	23	46	19	12	7	11	4	6	Pyongtaek-shi
1	-	-	-	1	-	-	-	-	-	-	-	Tongduchon-shi
38	1	7	11	7	6	3	3	-	-	-	-	Ansan-shi
212	1	17	36	34	40	37	17	9	3	4	14	Koyang-shi
4	-	-	-	-	-	1	-	2	-	-	-	Kwachon-shi
1	-	-	-	1	-	-	-	-	-	-	-	Kuri-shi
234	1	27	59	52	47	28	12	7	-	-	-	Namyangju-shi
22	-	1	2	6	4	2	4	-	3	-	-	Osan-shi
40	-	6	10	10	6	1	-	-	3	4	-	Shihung-shi
4	-	1	2	-	1	-	-	-	-	-	-	Kunpo-shi
9	-	2	1	-	3	-	-	-	-	3	-	Uiwang-shi
23	-	3	9	4	3	2	-	2	-	-	-	Hanam-shi
13	-	1	5	1	2	1	-	-	-	3	-	Yangju-gun
282	2	31	64	41	47	28	28	18	8	9	6	Yoju-gun
177	2	27	38	26	31	31	7	7	8	-	-	Hwasong-gun
1 390	4	74	153	157	187	198	155	86	39	185	151	Paju-gun
337	2	48	74	70	52	40	17	5	11	8	11	Kwangju-gun
141	1	18	33	26	29	19	5	2	3	5	-	Yonchon-gun
216	-	19	43	38	39	28	21	6	3	11	7	Pochon-gun
31	-	11	11	5	3	-	-	-	-	-	-	Kapyong-gun
349	2	47	76	68	56	49	32	7	8	5	-	Yangpyong-gun
149	-	16	38	25	28	24	12	-	5	-	-	Ichon-gun
39	-	9	11	6	7	3	2	-	-	-	-	Yongin-gun
636	4	69	99	107	103	117	52	22	17	34	12	Ansong-gun
764	4	51	107	92	144	105	113	43	27	62	15	Kimpo-gun
5 774	43	602	1 080	824	1 048	872	498	196	172	237	203	Kangwon-do
279	2	37	68	64	64	33	7	4	-	-	-	Chuncheon-shi
964	12	122	206	154	209	177	52	7	8	8	7	Wonju-shi
747	5	95	188	134	154	97	50	15	6	3	-	Kangrung-shi
89	2	28	24	15	7	11	-	-	3	-	-	Tonghae-shi
-	-	-	-	-	-	-	-	-	-	-	-	Taebaek-shi
24	-	2	5	3	3	6	2	-	-	4	-	Sokcho-shi
238	8	71	64	26	35	5	12	7	3	8	-	Samchok-shi
510	3	64	130	87	108	80	27	11	-	-	-	Hongchon-gun
529	4	63	136	75	121	86	21	10	3	12	-	Hongsong-gun
36	1	10	13	4	4	5	-	-	-	-	-	Youngwol-gun
62	1	10	15	14	9	11	2	-	-	-	-	Pyongchang-gun
46	1	11	11	6	6	6	5	-	-	-	-	Chongson-gun
1 080	-	7	37	71	114	157	180	74	95	156	189	Chorwon-gun
108	1	14	32	28	15	14	2	2	-	-	-	Hwachon-gun
338	1	18	47	48	77	56	42	27	8	14	-	Yanggu-gun
19	-	2	4	3	4	5	-	-	-	-	-	Inje-gun
436	2	25	50	42	65	77	69	31	44	24	7	Kosong-gun
269	1	22	51	51	53	45	28	9	3	7	-	Yangyang-gun
7 785	59	1 243	1 743	1 342	1 356	1 062	429	221	102	168	59	Chungchongbuk-do
260	1	25	44	41	40	39	20	21	18	11	-	Chongju-shi
30	-	4	8	6	6	4	2	-	-	-	-	Sangdang-gu
230	-	21	37	34	34	35	18	21	18	11	-	Hungdok-gu
1 520	7	179	314	276	293	279	85	45	13	18	10	Chungju-shi
354	3	77	106	67	48	34	13	2	3	-	-	Chechon-shi
2 272	10	252	391	343	432	338	197	106	49	106	49	Chongwon-gun
1 060	7	147	232	201	209	160	59	22	5	16	-	Paun-gun
435	8	130	130	57	62	37	8	2	-	-	-	Okchon-gun
728	12	205	218	123	103	50	16	2	-	-	-	Yongdong-gun

3-7 수 리 불 안 전 답

No. of Farm Households Cultivating Partially Irrigated Paddy

단위 : 농가...가구
면적...ha

구분			Total	Less than 0.1ha	0.1-0.3	0.3-0.5	0.5-0.7	0.7-1.0	1.0-1.5	1.5-2.0	2.0-2.5	2.5-3.0	3.0-5.0	5.0ha and More	
충청남도	진천군	관	345	22	137	87	60	15	17	3	1	1	2	-	
	괴산군	관	1 202	84	488	341	154	92	32	5	3	2	1	-	
	음성군	관	568	22	211	159	88	44	35	5	3	1	-	-	
	당진군	관	439	21	209	135	43	24	7	-	-	-	-	-	
	평택군	관	275	7	107	66	45	28	12	5	2	1	2	-	
충청남도 합계			35 878	1 829	11 047	8 916	5 097	4 168	2 835	1 111	359	229	208	79	
전라북도	전주시	시	522	20	146	153	82	66	31	12	4	5	3	-	
	익산시	시	4 443	138	1 260	1 172	727	548	392	130	46	17	11	2	
	진주시	시	1 762	136	821	459	187	77	47	20	7	5	2	1	
	고창군	군	954	100	313	240	117	66	80	22	5	6	3	2	
	완주군	군	4 626	94	898	1 074	828	752	580	200	81	41	56	22	
	남원군	군	2 454	173	1 185	622	266	130	63	13	1	1	-	-	
	무주군	군	236	11	99	65	35	15	10	1	-	-	-	-	
	부안군	군	694	59	347	161	59	43	17	4	1	1	2	-	
	서산시	시	4 043	263	1 331	1 016	519	453	277	113	28	23	18	2	
	정읍시	시	2 456	246	955	601	261	200	98	45	17	17	13	3	
	영광군	군	1 169	68	472	271	145	107	65	28	6	5	2	-	
	영주군	군	2 520	212	984	638	314	218	115	27	5	4	3	-	
	예천군	군	3 081	124	862	831	461	423	238	94	19	13	14	2	
	태백시	시	4 361	88	702	966	689	729	590	308	108	76	65	40	
	영암군	군	2 476	94	645	616	395	336	229	94	31	15	16	5	
	고령군	군	81	3	27	31	12	5	3	-	-	-	-	-	
	전라북도 합계			20 665	1 439	7 663	5 055	2 449	1 942	1 189	494	196	91	124	23
	전라남도	전주시	시	668	25	234	191	104	49	41	9	9	1	5	-
고흥군		군	444	14	150	129	69	33	31	5	7	1	5	-	
진안군		군	224	11	84	62	35	16	10	4	2	-	-	-	
곡성군		군	1 089	83	382	237	127	107	66	32	21	13	19	2	
영광군		군	798	49	336	176	92	63	45	18	8	5	3	3	
남원시		시	1 187	93	508	271	113	114	50	20	6	5	7	-	
김제시		시	3 244	186	1 062	845	441	336	214	87	35	18	15	5	
완주군		군	2 822	240	912	608	281	324	219	129	53	18	31	7	
진안군		군	1 834	134	690	468	248	166	88	21	16	1	2	-	
무주군		군	1 283	105	514	361	143	94	42	20	1	2	1	-	
장성군		군	891	95	446	213	85	29	14	9	-	-	-	-	
고흥군		군	1 286	114	512	326	151	116	46	16	4	1	-	-	
영암군	군	1 990	94	766	490	251	197	141	27	11	3	8	2		
영광군	군	1 494	118	643	380	156	102	61	24	3	3	4	-		
고흥군	군	881	25	229	193	132	121	97	40	19	8	17	-		
부안군	군	1 198	78	429	296	125	124	65	42	10	13	12	4		
전라남도 합계			56 353	4 109	21 165	14 100	7 063	5 227	2 758	1 080	354	197	210	90	
담양군	담양군	군	334	34	120	76	37	41	19	1	1	1	1	3	
	수원시	시	69	11	50	4	3	1	-	-	-	-	-	-	
	순천시	시	4 506	393	1 823	1 141	542	362	185	39	9	7	4	1	
	나주시	시	2 894	185	1 065	742	397	284	155	43	12	6	5	-	
	여천군	군	478	76	264	93	35	7	3	-	-	-	-	-	
	장성군	군	1 600	152	729	424	146	89	38	13	2	1	5	1	
	담양군	담양군	관	1 481	93	614	391	186	108	65	17	3	2	2	-
		구례군	군	1 985	138	910	518	202	145	59	10	1	2	-	-
		여수시	시	1 182	85	569	280	118	99	21	9	1	-	-	-
		고흥군	군	1 712	147	960	392	125	62	17	7	1	-	-	1
		고흥군	군	3 900	305	1 639	1 055	416	272	128	50	14	10	6	5
		보성군	군	2 978	210	1 053	726	362	343	179	65	19	10	9	2
		화진면	면	2 859	238	1 131	639	364	275	141	43	19	4	5	-
		장성군	군	1 975	100	711	500	242	183	111	70	27	10	19	2
		장성군	군	2 367	166	795	583	321	245	139	64	18	23	8	5
		해례면	면	2 600	132	851	703	387	245	171	75	18	8	7	3
		영암군	군	2 751	191	869	688	358	296	159	96	41	18	24	11
		영암군	군	2 599	147	941	736	333	247	102	37	18	8	17	13
영암군		군	2 660	133	835	646	413	298	195	88	23	17	12	-	
영암군		군	3 635	182	950	920	520	464	281	158	56	34	45	25	
완진면	면	1 991	108	710	543	249	206	108	39	18	7	3	-		
완진면	면	2 558	529	1 396	427	130	58	12	6	-	-	-	-		
완진면	면	2 499	129	1 070	657	325	196	78	20	5	7	7	5		

규모별 농가 및 면적

Field and their Area by Size of Partially Irrigated Paddy Field

Unit : F.H...Household
Area...ha

수리불안전답 규모별 면적													Administrative Districts
Area of Partially Irrigated Paddy Field by its Size													
계 Total	0.1ha미만 Less than 0.1ha	0.1-0.3	0.3-0.5	0.5-0.7	0.7-1.0	1.0-1.5	1.5-2.0	2.0-2.5	2.5-3.0	3.0-5.0	5.0ha이상 5.0ha and More		
151	2	29	34	37	13	20	6	2	3	7	-	Chinchon-gun	
465	7	96	133	92	75	38	9	7	6	3	-	Koesan-gun	
255	2	41	62	52	36	43	8	7	3	-	-	Umsong-gun	
148	2	40	53	26	19	8	-	-	-	-	-	Tanyang-gun	
138	1	21	26	28	25	15	9	4	3	7	-	Chungpyong-chulchangs	
20 828	137	2 265	3 499	3 095	3 581	3 487	1 927	797	625	786	629	Chungchongnam-do	
293	1	31	60	50	57	38	21	9	13	11	-	Chonan-shi	
2 531	10	261	461	437	465	474	224	101	46	39	13	Kongju-shi	
669	11	170	178	113	64	57	34	15	14	8	5	Poryong-shi	
486	6	64	93	72	56	101	38	12	17	12	16	Asan-shi	
3 506	7	188	426	505	645	714	348	178	110	214	171	Sosan-shi	
861	13	237	244	157	109	74	22	2	3	-	-	Kumsan-gun	
94	1	21	26	21	12	12	2	-	-	-	-	Yonggi-gun	
251	4	70	63	36	36	21	7	2	3	8	-	Nonsan-gun	
2 136	19	271	396	318	389	341	197	63	63	65	15	Puyo-gun	
1 129	18	193	232	159	171	123	80	38	46	48	22	Sochon-gun	
547	5	95	107	87	90	79	48	13	14	9	-	Chongyang-gun	
1 060	15	196	249	192	188	142	46	11	11	10	-	Hongsong-gun	
1 759	9	180	324	280	368	296	162	42	35	51	11	Yesan-gun	
3 887	7	147	388	420	630	728	537	242	211	249	328	Tae'an-gun	
1 587	8	134	242	243	294	284	163	70	41	61	47	Tangjin-gun	
33	-	5	11	7	4	4	-	-	-	-	-	Kyeryong-chulchangso	
10 346	107	1 545	1 972	1 480	1 649	1 454	862	436	249	455	137	Chollabuk-do	
336	2	49	74	62	40	50	16	20	3	20	-	Chonju-shi	
236	1	32	50	41	27	38	8	16	3	20	-	Wansan-gu	
100	1	17	24	21	13	12	7	4	-	-	-	Tokchin-gu	
646	6	77	92	78	92	82	57	47	35	68	12	Kusan-shi	
390	4	66	69	55	53	53	31	17	14	11	17	Iksan-shi	
525	7	102	104	68	97	60	36	13	14	26	-	Chongup-shi	
1 740	14	211	327	270	287	267	150	77	50	55	31	Namwon-shi	
1 721	19	191	244	171	275	270	225	120	50	116	40	Kimje-shi	
811	10	143	185	149	139	104	36	35	3	8	-	Wanju-gun	
511	8	103	139	86	79	51	34	2	6	3	-	Chinan-gun	
284	6	88	83	50	25	17	15	-	-	-	-	Muju-gun	
524	9	102	127	91	100	56	27	9	3	-	-	Changsu-gun	
958	7	156	190	150	166	170	46	24	8	29	11	Imshil-gun	
609	9	127	148	94	86	75	43	6	8	14	-	Sunchang-gun	
618	2	45	76	80	102	121	69	42	21	59	-	Kochang-gun	
673	6	86	115	76	107	80	75	23	35	44	27	Puan-gun	
26 886	311	4 270	5 516	4 258	4 443	3 378	1 870	793	535	767	746	Chollanam-do	
179	3	24	29	22	35	24	2	2	3	5	30	Mokpo-shi	
15	1	10	1	2	1	-	-	-	-	-	-	Vosu-shi	
1 828	30	369	450	326	304	223	65	20	19	15	5	Sunchon-shi	
1 331	15	219	289	240	245	188	75	27	16	17	-	Naju-shi	
122	5	52	35	20	5	4	-	-	-	-	-	Yochon-shi	
584	11	148	166	88	75	45	22	4	3	17	5	Kwangyang-shi	
611	7	123	151	112	92	79	28	7	6	7	-	Tamyang-gun	
726	10	181	203	120	118	70	17	2	5	-	-	Koksong-gun	
420	6	112	108	69	81	25	16	2	-	-	-	Kuryo-gun	
514	11	188	151	73	50	21	12	2	-	-	5	Yechon-gun	
1 597	24	327	411	250	228	156	86	32	27	23	34	Kohung-gun	
1 520	19	229	299	224	297	220	112	42	27	30	20	Posong-gun	
1 249	18	217	249	217	230	173	74	42	10	18	-	Hwasun-gun	
1 087	7	145	194	148	161	137	122	60	27	66	19	Changhung-gun	
1 245	12	160	226	195	208	172	111	41	63	31	27	Kangjin-gun	
1 353	9	174	272	236	209	209	127	39	22	24	32	Haenam-gun	
1 616	15	175	267	220	256	197	173	92	50	88	83	Yongam-gun	
1 308	11	190	287	198	209	127	66	40	21	60	98	Muan-gun	
1 469	10	171	250	250	257	239	153	52	46	42	-	Hampyong-gun	
2 518	14	197	362	312	393	343	275	126	93	176	228	Yonggwang-gun	
964	8	141	212	151	179	133	68	41	19	11	-	Changsong-gun	
613	38	262	164	76	47	15	11	-	-	-	-	Wando-gun	
1 084	10	220	256	196	170	95	33	11	19	25	48	Chindo-gun	

3-7 수리불안전답

No. of Farm Households Cultivating Partially Irrigated Paddy

단위 : 농가...가구
면적...ha

행정 구역			수리불안전답 규모별 농가 No. of F. Hs. by Size of Partially Irrigated Paddy Field											
			계 Total	0.1ha이하 Less than 0.1ha	0.1-0.3	0.3-0.5	0.5-0.7	0.7-1.0	1.0-1.5	1.5-2.0	2.0-2.5	2.5-3.0	3.0-5.0	5.0ha이상 5.0ha and More
신안군			4 740	225	1 110	1 216	852	701	392	130	48	22	31	13
경상북도			49 184	3 376	19 168	12 854	6 178	4 265	2 224	682	228	110	90	9
포항시	남구	시	4 830	276	1 988	1 196	563	411	219	87	41	28	17	4
	북구	시	1 623	135	765	403	157	100	39	13	6	-	3	2
		구	3 207	141	1 223	793	406	311	180	74	35	28	14	2
경북지역	주요농업지역	시	4 709	286	1 734	1 263	622	421	227	104	19	18	15	-
		시	3 458	156	1 428	935	445	291	149	37	11	3	3	-
		시	5 326	384	2 072	1 494	703	427	193	38	6	3	5	1
		시	2 334	78	713	622	364	279	164	70	21	12	11	-
		시	2 015	59	552	574	357	262	144	37	19	5	5	1
		시	1 533	171	738	364	153	67	36	2	1	-	1	-
		시	3 531	145	1 086	951	527	441	239	85	33	17	5	2
		시	2 036	88	752	586	304	184	94	19	4	1	4	-
		시	397	63	225	70	23	10	6	-	-	-	-	-
경상남도			1 155	126	563	264	93	65	37	3	3	-	1	-
의령군			2 693	299	1 152	641	276	182	92	34	8	2	7	-
			597	60	322	148	44	18	4	1	-	-	-	-
			700	68	397	156	57	17	1	4	-	-	-	-
			1 148	104	509	273	127	85	35	9	2	2	2	-
			920	109	455	209	87	47	9	2	1	-	1	-
			1 920	163	709	460	228	189	122	34	7	7	1	-
			2 207	160	813	657	300	179	74	14	7	3	-	-
			993	81	429	284	103	72	19	2	2	-	-	1
			2 913	118	922	740	436	357	218	77	31	5	9	-
			1 533	76	554	461	189	143	90	11	6	1	2	-
			2 236	306	1 055	506	177	118	52	12	6	3	1	-
			-	-	-	-	-	-	-	-	-	-	-	-
경상남도			49 114	5 074	21 089	12 052	5 260	3 336	1 605	452	120	64	52	10
창원시	원산	시	536	34	195	145	78	50	22	7	1	1	3	-
		시	3 167	118	1 019	820	447	360	251	86	37	16	12	1
		구	341	9	102	93	51	43	28	10	3	1	-	1
		구	123	9	40	29	16	19	6	3	-	-	1	-
		구	124	6	66	40	8	4	-	-	-	-	-	-
		구	2 579	94	811	658	372	294	217	73	34	15	11	-
마산합포시	합포	시	1 273	94	562	340	145	74	46	5	5	1	1	-
		시	1 143	93	505	296	129	67	43	5	3	1	1	-
		구	130	1	57	44	16	7	3	-	2	-	-	-
진주시	주해	시	4 465	374	1 992	1 135	487	291	148	22	11	3	1	1
		시	294	30	139	75	24	16	7	1	2	-	-	-
		시	1 637	186	899	362	111	53	21	3	1	-	-	1
		시	2 432	202	917	617	305	210	118	36	10	7	7	3
		시	1 557	95	463	434	204	174	101	48	14	10	12	2
		시	2 054	176	828	508	217	209	93	18	2	2	1	-
		시	2 408	378	1 271	535	149	49	18	6	-	-	2	-
의령군	령안	군	1 989	275	913	440	232	92	30	6	-	-	1	-
		군	1 800	200	718	450	231	123	60	11	3	2	2	-
		군	3 025	305	1 365	693	316	199	95	39	4	4	5	-
		군	857	36	262	262	127	95	48	14	4	9	-	-
		군	3 056	344	1 280	762	310	235	84	34	4	1	1	1
		군	4 733	1 060	2 455	870	226	94	23	3	1	-	-	1
		군	1 970	146	908	517	214	120	51	11	1	-	2	-
		군	2 678	220	1 081	703	340	214	90	25	4	-	1	-
		군	2 518	181	1 132	626	322	161	79	12	3	1	1	-
		군	2 250	163	970	625	247	154	69	15	5	2	-	-
		군	4 415	457	1 720	1 133	528	363	151	50	8	5	-	-
제주도			229	47	138	32	8	1	2	-	1	-	-	-
제주시	귀제	시	3	-	2	1	-	-	-	-	-	-	-	-
		시	-	-	-	-	-	-	-	-	-	-	-	-
		구	153	23	106	19	4	-	1	-	-	-	-	-
남제주		구	73	24	30	12	4	1	1	-	1	-	-	-

규모별 농가 및 면적

Field and their Area by Size of Partially Irrigated Paddy Field

Unit : F.H....Household
Area....ha

수리불안전답 규모별 면적												Administrative Districts
Area of Partially Irrigated Paddy Field by its Size												
계 Total	0.1ha미만 Less than 0.1ha	0.1-0.3	0.3-0.5	0.5-0.7	0.7-1.0	1.0-1.5	1.5-2.0	2.0-2.5	2.5-3.0	3.0-5.0	5.0ha이상 5.0ha and More	
2 934	16	235	484	513	592	482	223	108	59	110	112	Shinan-gun
21 677	264	3 902	5 072	3 737	3 622	2 699	1 177	505	301	334	63	Kyongsangbuk-do
2 280	23	406	475	338	354	271	151	91	77	66	28	Pohang-shi
612	12	152	161	93	85	47	23	13	-	11	17	Nam-gu
1 667	11	254	314	245	269	224	128	78	77	55	12	Puk-gu
2 225	21	351	496	383	365	277	181	43	50	57	-	Kyongju-shi
1 462	11	292	368	267	242	176	63	24	8	10	-	Kinchon-shi
2 164	30	424	588	422	357	230	65	14	8	18	6	Andong-shi
1 297	6	146	243	225	238	199	121	46	33	41	-	Kumi-shi
1 156	5	130	240	222	229	178	64	43	14	20	10	Yongju-shi
489	12	142	140	89	54	43	3	2	-	4	-	Yongchon-shi
1 886	11	223	375	319	370	290	147	73	46	20	12	Sangju-shi
909	7	159	234	183	155	112	33	9	3	15	-	Mungyong-shi
104	5	43	27	14	8	7	-	-	-	-	-	Kyongsan-shi
386	10	108	103	55	54	42	5	7	-	3	-	Kunwi-gun
1 035	23	225	250	165	153	114	58	18	5	24	-	Uisong-gun
170	5	62	57	25	15	5	2	-	-	-	-	Chongsong-gun
200	6	80	59	34	13	1	7	-	-	-	-	Yongyang-gun
435	8	101	104	77	72	42	15	4	5	7	-	Yongdok-gun
286	8	88	81	52	38	10	3	2	-	3	-	Chongdo-gun
883	12	142	181	138	163	150	60	15	19	3	-	Koryong-gun
900	12	164	256	182	151	88	25	15	8	-	-	Songju-gun
364	7	86	111	62	60	24	4	4	-	-	6	Chilgok-gun
1 569	9	191	293	264	302	263	132	68	14	33	-	Yechon-gun
713	7	124	187	115	127	111	20	13	3	7	-	Ponghwa-gun
763	25	214	204	107	103	64	21	14	8	3	-	Ulchin-gun
-	-	-	-	-	-	-	-	-	-	-	-	Ullung-gun
18 568	380	4 149	4 666	3 169	2 805	1 933	778	267	172	186	63	Kyongsangnam-do
244	3	40	55	47	42	29	12	2	3	12	-	Changwon-shi
1 732	9	206	321	269	303	303	148	83	44	41	6	Ulsan-shi
191	1	22	37	31	35	34	18	7	3	-	6	Chung-gu
61	1	8	11	10	16	7	5	-	-	3	-	Nam-gu
37	-	12	15	5	4	-	-	-	-	-	-	Tong-gu
1 443	7	164	258	224	247	262	125	76	41	37	-	Ulju-gu
474	7	108	131	87	61	55	8	11	3	3	-	Masan-shi
422	7	97	114	77	55	52	8	6	3	3	-	Happo-gu
52	-	11	17	10	6	4	-	4	-	-	-	Hoewon-gu
1 653	28	395	440	292	243	176	38	24	8	3	5	Chinju-shi
102	2	28	29	14	14	8	2	5	-	-	-	Chinhae-shi
479	14	178	140	66	43	25	5	2	-	-	6	Tongyong-shi
1 107	15	185	241	187	181	145	62	23	18	27	24	Sachon-shi
873	8	99	170	125	152	124	83	31	27	42	11	Kimhae-shi
837	13	163	198	132	175	110	31	4	6	4	-	Miryang-shi
646	29	245	204	88	41	22	11	-	-	6	-	Koje-shi
634	20	176	173	139	77	35	11	-	-	3	-	Uiryong-gun
685	15	140	176	138	106	73	18	7	5	8	-	Haman-gun
1 124	23	267	267	189	164	112	66	9	11	17	-	Changnyong-gun
435	3	55	102	77	82	59	24	9	24	-	-	Yangsang-gun
1 139	26	253	294	186	196	103	60	9	3	5	5	Kosong-gun
1 126	78	460	336	134	78	26	5	2	-	-	6	Namhae-gun
708	11	180	201	128	99	60	19	2	-	7	-	Hadong-gun
1 052	16	215	270	207	178	110	43	9	-	3	-	Sancheon-gun
938	14	229	240	194	135	93	20	7	3	4	-	Hamyang-gun
844	12	191	242	147	128	81	26	11	5	-	-	Kochang-gun
1 735	34	337	436	320	308	184	86	18	13	-	-	Hapchon-gun
53	4	27	12	5	1	3	-	2	-	-	-	Cheju-do
1	-	-	-	-	-	-	-	-	-	-	-	Cheju-shi
-	-	-	-	-	-	-	-	-	-	-	-	Sogwipo-shi
33	2	20	7	2	-	1	-	-	-	-	-	Pukcheju-gun
19	2	6	4	2	1	1	-	2	-	-	-	Namjeju-gun

3-8 목 초 지 규 모 별

No. of Farm Households by Size of Land under Permanent

농가...가구
단위 : 헥타...ha

행 정 구 역	목 초 지 규 모 별 No. of F. Hs. by Size of Land under Permanent						
	계 Total	0.3ha미만 Less than 0.3ha	0.3 - 0.5	0.5 - 1.0	1.0 - 1.5	1.5 - 2.0	2.0 - 3.0
전 국	7 936	3 116	1 240	1 442	562	439	315
경 지 규 모 별							
경지없는 농가	932	225	111	170	91	61	56
0.1ha미만	182	75	21	38	9	13	10
0.1-0.2	238	118	22	36	13	7	11
0.2-0.3	208	113	29	28	9	9	4
0.3-0.5	575	272	127	69	38	14	16
0.5-0.7	580	275	103	97	21	24	13
0.7-1.0	878	389	167	171	39	26	28
1.0-1.5	1 303	612	210	247	97	44	25
1.5-2.0	1 029	409	170	196	82	74	30
2.0-2.5	652	247	106	126	54	53	26
2.5-3.0	433	157	60	88	38	33	30
3.0-5.0	655	177	99	135	50	62	45
5.0ha이상	271	47	15	41	21	19	21
시 도 별							
서 부 대안광대							
울산	4	2	2	-	-	-	-
특 광 광 광 광	103	70	10	10	5	2	-
별 역 역 역 역	50	30	10	8	-	1	1
시 시 시 시 시	61	26	12	12	4	4	2
전 천 광 광 광	58	28	11	11	5	-	-
광 대	24	8	4	9	2	-	-
경 강 중 전 경 제							
기 원	510	250	83	88	35	15	12
북 남 북 남 북 남 북 남 북	908	255	118	155	54	64	59
청 정 라 라 라	404	128	62	68	38	28	18
상 상 상	1 505	530	266	317	143	88	65
전 전 전 전 전	443	131	72	107	44	20	33
경 경 경 경 경	1 557	974	163	192	77	57	34
상 상 상 상 상	731	286	140	129	51	29	21
주 주 주 주 주	727	322	124	131	36	34	27
경 제	851	76	163	205	68	97	43
서 울 특 별 시	4	2	2	-	-	-	-
성 광 중 동 노 은 마 양 강 구 영 관							
성 광 중 동 노	1	1	-	-	-	-	-
은 마 양 강 구 영 관	-	-	-	-	-	-	-
관 관 관 관 관	-	-	-	-	-	-	-
관 관 관 관 관	-	-	-	-	-	-	-
관 관 관 관 관	-	-	-	-	-	-	-
관 관 관 관 관	-	-	-	-	-	-	-
관 관 관 관 관	-	-	-	-	-	-	-
관 관 관 관 관	1	-	1	-	-	-	-
관 관 관 관 관	-	-	-	-	-	-	-
관 관 관 관 관	-	-	-	-	-	-	-
관 관 관 관 관	-	-	-	-	-	-	-
관 관 관 관 관	-	-	-	-	-	-	-
관 관 관 관 관	-	-	-	-	-	-	-
관 관 관 관 관	-	-	-	-	-	-	-
관 관 관 관 관	2	1	1	-	-	-	-
관 관 관 관 관	-	-	-	-	-	-	-
관 관 관 관 관	-	-	-	-	-	-	-
관 관 관 관 관	-	-	-	-	-	-	-
관 관 관 관 관	-	-	-	-	-	-	-
관 관 관 관 관	-	-	-	-	-	-	-
관 관 관 관 관	-	-	-	-	-	-	-
관 관 관 관 관	4	4	-	-	-	-	-
관 관 관 관 관	-	-	-	-	-	-	-
관 관 관 관 관	4	4	-	-	-	-	-
관 관 관 관 관	-	-	-	-	-	-	-
관 관 관 관 관	12	2	-	5	1	-	-
부 산 광 역 시	103	70	10	10	5	2	-
중 서 동 영 부 동 남 북 해							
중 서 동 영 부	-	-	-	-	-	-	-
동 영 부 동 남 북 해	-	-	-	-	-	-	-
부 동 영 부 동 남 북 해	-	-	-	-	-	-	-
동 영 부 동 남 북 해	-	-	-	-	-	-	-
부 동 영 부 동 남 북 해	-	-	-	-	-	-	-
동 영 부 동 남 북 해	-	-	-	-	-	-	-
부 동 영 부 동 남 북 해	-	-	-	-	-	-	-

농 가 및 용 도 별 면 적

Meadows and Pastures and Their Area by Use

Unit : F.H....Household
Area...ha

농 가 Meadows and Pastures			용 도 별 Area of Land under Parcelated Meadows and Pastures by the use					Administrative Districts
3.0 - 5.0	5.0 - 10.0	10.0ha이상 10.0ha and more	면 적 Area	초 지 Net Area		부대 시설 Subsidiary Facilities		
				농 가 No. of F.Hs.	면 적 Area	농 가 No. of F.Hs.	면 적 Area	
381	263	178	12 402	6 712	11 819	3 695	583	Whole Country
								By Size of Cropland
70	66	82	3 765	792	3 602	592	163	Without Cropland
10	6	-	190	141	179	118	11	Less than 0.1ha
9	11	11	403	189	379	145	24	0.1 - 0.2
9	4	3	268	177	259	104	9	0.2 - 0.3
18	15	6	502	465	470	289	32	0.3 - 0.5
24	14	9	649	500	618	263	31	0.5 - 0.7
28	23	7	895	738	796	375	99	0.7 - 1.0
44	18	6	1 009	1 085	959	552	50	1.0 - 1.5
37	23	8	982	876	927	427	55	1.5 - 2.0
19	17	4	639	557	611	279	29	2.0 - 2.5
12	10	5	548	369	527	192	21	2.5 - 3.0
53	23	11	1 138	569	1 109	253	28	3.0 - 5.0
48	33	26	1 414	254	1 381	106	33	5.0ha and More
								By Shi & Do
-	-	-	1	3	-	2	-	Seoul-tukpyolshi
2	2	2	76	34	68	84	8	Pusan-kwangyok-shi
-	-	-	18	43	17	22	1	Taegu-kwangyok-shi
1	-	-	39	46	35	39	4	Inchon-kwangyok-shi
1	2	-	38	47	35	35	3	Kwangju-kwangyok-shi
-	-	1	24	19	22	18	2	Taejon-kwangyok-shi
11	12	4	537	417	426	298	111	Kyonggi-do
85	70	48	2 759	774	2 658	428	101	Kangwon-do
33	18	11	716	329	687	231	29	Chungchongbuk-do
58	22	16	1 631	1 193	1 519	881	112	Chungchongnam-do
20	11	5	628	400	601	243	27	Chollabuk-do
34	17	9	1 002	1 332	949	566	53	Chollanam-do
26	29	20	1 098	600	1 051	383	47	Kyongsangbuk-do
25	14	14	834	629	785	337	49	Kyongsangnam-do
85	66	48	3 002	846	2 965	128	36	Cheju-do
-	-	-	1	3	-	2	-	Seoul-tukpyolshi
-	-	-	-	1	-	-	-	Songdong-gu
-	-	-	-	-	-	-	-	Kwangjin-gu
-	-	-	-	-	-	-	-	Chungnang-gu
-	-	-	-	-	-	-	-	Tobong-gu
-	-	-	-	-	-	-	-	Nowon-gu
-	-	-	-	-	-	-	-	Unpyong-gu
-	-	-	-	-	-	1	-	Mapo-gu
-	-	-	-	-	-	-	-	Yangchon-gu
-	-	-	-	-	-	-	-	Kangso-gu
-	-	-	-	-	-	-	-	Kuro-gu
-	-	-	-	-	-	-	-	Yongdungpo-gu
-	-	-	-	-	-	-	-	Kwanak-gu
-	-	-	-	2	-	1	-	Socho-gu
-	-	-	-	-	-	-	-	Kangnam-gu
-	-	-	-	-	-	-	-	Songpa-gu
-	-	-	-	-	-	-	-	Kangdong-gu
2	2	2	76	34	68	84	8	Pusan-kwangyok-shi
-	-	-	-	-	-	-	-	Chung-gu
-	-	-	-	-	-	-	-	So-gu
-	-	-	-	-	-	-	-	Tong-gu
-	-	-	-	-	-	-	-	Yongdo-gu
-	-	-	-	-	-	-	-	Pusanjin-gu
-	-	-	-	-	-	-	-	Tongnae-gu
-	-	-	-	1	-	4	-	Nam-gu
-	-	-	-	-	-	-	-	Puk-gu
2	1	1	33	10	33	4	-	Haeundae-gu

3-8 목 초 지 규모 별
No. of Farm Households by Size of Land under Permanent

농가...가구
단위 : 면적...ha

행	성	구	역	목 초 지 규 모 별 No. of F. Hs. by Size of Land under Permanent						
				계 Total	0.3ha미만 Less than 0.3ha	0.3 - 0.5	0.5 - 1.0	1.0 - 1.5	1.5 - 2.0	2.0 - 3.0
사	하	구		3	3	-	-	-	-	-
금	정	구		-	-	-	-	-	-	-
강	시	구		25	18	5	1	-	1	-
수	영	구		-	-	-	-	-	-	-
사	상	구		1	-	-	-	1	-	-
기	장	군		58	43	5	4	3	1	-
대	광	역	시	50	30	10	8	-	1	1
		구		12	8	1	1	-	1	1
		구		-	-	-	-	-	-	-
		구		-	-	-	-	-	-	-
		구		4	1	2	1	-	-	-
		구		5	4	1	-	-	-	-
		구		1	-	-	1	-	-	-
		군		28	17	6	5	-	-	-
인	천	광	역	61	26	12	12	4	4	2
		구		-	-	-	-	-	-	-
		구		-	-	-	-	-	-	-
		구		-	-	-	-	-	-	-
		구		2	1	1	-	-	-	-
		구		-	-	-	-	-	-	-
		구		4	1	3	-	-	-	-
		구		1	-	-	-	-	1	-
		구		3	3	-	-	-	-	-
		군		50	21	8	12	4	3	1
		군		1	-	-	-	-	-	1
광	주	광	역	58	28	11	11	5	-	-
		구		-	-	-	-	-	-	-
		구		8	4	2	1	1	-	-
		구		19	16	2	-	1	-	-
		구		4	3	-	1	-	-	-
		구		27	5	7	9	3	-	-
대	전	광	역	24	8	4	9	2	-	-
		구		5	-	3	2	-	-	-
		구		-	-	-	-	-	-	-
		구		8	4	1	2	1	-	-
		구		11	4	-	5	1	-	-
		구		-	-	-	-	-	-	-
경	기	도		510	250	83	88	35	15	12
		시		3	1	1	-	1	-	-
		구		-	-	-	-	-	-	-
		구		1	-	1	-	-	-	-
		구		2	1	-	-	1	-	-
		구		-	-	-	-	-	-	-
		구		-	-	-	-	-	-	-
		구		-	-	-	-	-	-	-
		시		-	-	-	-	-	-	-
		구		-	-	-	-	-	-	-
		구		-	-	-	-	-	-	-
		시		24	21	-	2	-	-	1
		구		-	-	-	-	-	-	-
		구		24	21	-	2	-	-	1
		구		-	-	-	-	-	-	-
		시		-	-	-	-	-	-	-
		시		61	13	19	11	8	3	2
		시		1	-	1	-	-	-	-
		시		4	2	-	-	-	1	-

양 가 및 용 도 별 면 적
Meadows and Pastures and Their Area by Use

Unit : F.H...Household
Area...ha

농 가 Meadows and Pastures			용 도 별 Area of Land under Permitted Meadows and Pastures by the use				Administrative Districts	
3.0 - 5.0	5.0 - 10.0	10.0ha이상 10.0ha and more	면 적 Area	초 지 Net Area		부대 시설 Subsidiary Facilities		
				농 가 No. of F.Hs.	면 적 Area	농 가 No. of F.Hs.		면 적 Area
-	-	-	-	-	-	3	-	Saha-gu
-	-	-	-	-	-	-	-	kumjong-gu
-	-	-	6	5	1	20	5	Kangso-gu
-	-	-	-	-	-	-	-	Suyong-gu
-	-	-	1	1	1	1	-	Sasang-gu
-	1	1	35	17	33	52	2	Kijang-gun
-	-	-	18	43	17	22	1	Taegu-kwangyok-shi
-	-	-	6	7	5	10	-	Tong-gu
-	-	-	-	-	-	-	-	So-gu
-	-	-	-	-	-	-	-	Nam-gu
-	-	-	1	4	1	2	-	Puk-gu
-	-	-	1	4	1	1	-	Susong-gu
-	-	-	1	1	1	-	-	Talso-gu
-	-	-	9	27	8	9	1	Talsong-gun
1	-	-	39	46	35	39	4	Inchon-kwangyok-shi
-	-	-	-	-	-	-	-	Chung-gu
-	-	-	-	-	-	-	-	Tong-gu
-	-	-	-	-	-	-	-	Nam-gu
-	-	-	-	-	-	-	-	Yonsu-gu
-	-	-	1	1	-	1	-	Namdong-gu
-	-	-	1	3	1	3	-	Bupyong-gu
-	-	-	2	1	2	-	-	Kyeyang-gu
-	-	-	-	3	-	1	-	So-gu
1	-	-	32	37	28	34	3	Kanghwa-gun
-	-	-	3	1	3	-	-	Ungjin-gun
1	2	-	38	47	35	35	3	Kwangju-kwangyok-shi
-	-	-	-	-	-	-	-	Tong-gu
-	-	-	3	8	3	4	-	So-gu
-	-	-	3	11	3	18	1	Nam-gu
-	-	-	1	1	1	4	-	Puk-gu
1	2	-	30	27	28	9	2	Kwangan-gu
-	-	1	24	19	22	18	2	Taejon-kwangyok-shi
-	-	-	3	5	3	3	-	Tong-gu
-	-	-	-	-	-	-	-	Chung-gu
-	-	-	3	5	2	6	1	So-gu
-	-	1	18	9	16	9	1	Yusong-gu
-	-	-	-	-	-	-	-	Taedok-gu
11	12	4	537	417	426	298	111	Kyonggi-do
-	-	-	2	3	1	2	-	Suwon-shi
-	-	-	-	-	-	-	-	Changan-gu
-	-	-	-	1	-	-	-	Kuonson-gu
-	-	-	1	2	1	2	-	Paldal-gu
-	-	-	-	-	-	-	-	Sujung-gu
-	-	-	-	-	-	-	-	Chungwon-gu
-	-	-	-	-	-	-	-	Pundang-gu
-	-	-	-	-	-	-	-	Uijongbu-shi
-	-	-	-	-	-	-	-	Manan-gu
-	-	-	-	-	-	-	-	Tongan-gu
-	-	-	5	4	4	22	-	Puchon-shi
-	-	-	-	-	-	-	-	Wonmi-gu
-	-	-	5	4	4	22	-	Sosa-gu
-	-	-	-	-	-	-	-	Ojong-gu
-	-	-	-	-	-	-	-	Kwangmyong-shi
1	4	-	68	58	65	26	3	Pyongtaek-shi
-	-	-	-	1	-	-	-	Tongduchon-shi
-	1	-	9	4	8	1	1	Ansan-shi

3-8 목 초 지 규 모 별 No. of Farm Households by Size of Land under Permanent

농가...가구
단위 : 헥타...ha

행정 구역			목 초 지 규 모 별 No. of F. Hs. by Size of Land under Permanent						
			계 Total	0.3ha이하 Less than 0.3ha	0.3 - 0.5	0.5 - 1.0	1.0 - 1.5	1.5 - 2.0	2.0 - 3.0
고양시			35	20	5	7	1	2	-
과천시			-	-	-	-	-	-	-
구리시			2	2	-	-	-	-	-
남양주시			3	2	-	1	-	-	-
오산시			-	-	-	-	-	-	-
군포시			-	-	-	-	-	-	-
의왕시			26	14	4	4	3	1	-
			-	-	-	-	-	-	-
양주시			3	-	-	2	-	-	-
여주군			27	10	4	5	2	2	1
파주시			26	8	2	7	3	-	2
광안군			12	3	2	3	2	-	1
연천군			2	1	-	-	-	-	-
			8	2	2	3	-	1	-
포천시			5	1	-	-	2	-	-
가평군			17	11	4	2	-	-	-
양양군			31	10	7	9	-	2	2
이천시			36	10	6	9	3	2	2
용인군			10	5	1	1	3	-	-
안성군			26	17	-	4	2	-	-
김포군			148	97	25	18	5	1	1
강원도			908	255	118	155	54	64	59
춘천시			95	40	17	19	6	4	4
강릉시			95	23	15	15	3	10	5
동해시			22	5	2	4	2	-	2
속초시			7	7	-	-	-	-	-
삼척시			35	3	3	5	1	2	5
			1	1	-	-	-	-	-
			93	54	18	8	4	1	2
홍천군			121	25	19	22	5	12	7
영월군			78	10	7	11	9	10	11
평창군			31	11	3	4	2	1	3
정선군			146	20	12	21	9	15	9
			42	9	7	4	1	4	7
철원군			73	22	8	26	8	2	2
양구군			28	6	2	11	2	-	1
인제군			16	3	5	3	-	2	1
고성군			2	-	-	-	1	-	-
양양군			18	13	-	1	1	-	-
			5	3	-	1	-	1	-
충청북도			404	128	62	68	38	28	18
청주시			47	30	6	4	3	1	-
충주시			21	15	1	1	1	1	-
			26	15	5	3	2	-	-
충청남도			26	3	5	10	2	1	2
계			41	6	8	2	5	7	3
경기도			81	31	19	12	6	3	2
보령군			18	4	-	6	2	3	-
속천군			27	7	3	5	3	1	2
영양군			19	4	2	4	3	3	2
진천군			42	11	4	12	4	3	2
진안군			18	1	1	2	-	2	4
괴산군			74	30	14	8	10	4	1
영양군			8	1	-	-	-	-	-
함양군			3	-	-	3	-	-	-
충청남도			1 505	530	266	317	143	88	65

농 가 및 용 도 별 면 적
Meadows and Pastures and Their Area by Use

Unit : F.H....Household
Area...ha

농 가 Meadows and Pastures			용 도 별 Area of Land under Perwanated Meadows and Pastures by the use					Administrative Districts
3.0 - 5.0	5.0 - 10.0	10.0ha이상 10.0ha and more	면 적 Area	초 지 Net Area		부대 시설 Subsidiary Facilities		
				농 가 No. of F.Hs.	면 적 Area	농 가 No. of F.Hs.	면 적 Area	
-	-	-	15	31	14	16	1	Koyang-shi
-	-	-	-	-	-	-	-	Kwachon-shi
-	-	-	-	-	-	2	-	Kuri-shi
-	-	-	1	1	-	2	1	Namyangju-shi
-	-	-	-	-	-	-	-	Osan-shi
-	-	-	-	-	-	-	-	Shihung-shi
-	-	-	-	-	-	-	-	Kunpo-shi
-	-	-	12	17	9	22	3	Uiwang-shi
-	-	-	-	-	-	-	-	Hanam-shi
-	-	1	41	3	41	3	-	Yangju-gun
2	-	1	89	17	21	16	68	Yoju-gun
1	3	-	47	21	41	16	6	Hwasong-gun
-	1	-	13	11	12	10	1	Paju-gun
-	1	-	7	2	7	1	-	Kwangju-gun
-	-	-	5	6	5	3	-	Yonchon-gun
2	-	-	11	5	9	3	2	Pechon-gun
-	-	-	5	13	5	4	-	Kapyong-gun
-	1	-	25	27	23	10	1	Yangpyong-gun
2	1	1	57	32	55	14	2	Ichon-gun
-	-	-	5	6	3	9	2	Yongin-gun
2	-	1	75	14	71	22	4	Ansong-gun
1	-	-	46	141	32	94	13	Kimpo-gun
85	70	48	2 759	774	2 658	428	101	Kangwon-do
2	2	1	108	72	103	49	4	Chunchon-shi
13	7	4	225	79	198	56	27	Wonju-shi
2	3	2	74	18	71	12	2	Kangrung-shi
-	-	-	-	1	-	6	-	Tonghae-shi
5	6	5	273	35	273	15	1	Taebaek-shi
-	-	-	-	1	-	-	-	Sokcho-shi
4	-	2	71	68	70	34	1	Samchok-shi
15	7	9	594	109	564	52	30	Hongchon-gun
10	6	4	284	74	271	41	13	Hongsong-gun
4	3	-	59	31	58	9	-	Youngwol-gun
25	25	10	613	145	606	46	7	Pyongchang-gun
2	5	3	146	40	145	17	2	Chongson-gun
2	1	2	119	51	111	40	8	Chorwon-gun
1	3	2	69	25	66	20	3	Hwachon-gun
-	1	1	33	13	30	9	2	Yanggu-gun
-	-	1	25	2	25	2	-	Inje-gun
-	1	2	64	5	64	17	-	Kosong-gun
-	-	-	3	5	3	3	-	Yangyang-gun
33	18	11	716	329	687	231	29	Chungchongbuk-do
1	1	1	44	25	40	28	4	Chongju-shi
-	1	1	30	7	28	15	2	Sangdang-gu
1	-	-	13	18	12	13	1	Hungdok-gu
1	2	-	34	25	32	13	2	Chungju-shi
7	3	-	85	36	81	23	4	Chechon-shi
2	2	4	131	62	124	48	7	Chongwon-gun
3	-	-	24	18	23	6	-	Poun-gun
3	3	-	51	23	49	13	1	Okchon-gun
-	1	-	27	19	27	7	1	Yangdong-gun
4	1	1	65	36	62	24	3	Chincheon-gun
6	2	-	53	18	51	13	2	Koesan-gun
4	1	2	92	56	89	45	4	Umsong-gun
2	2	3	108	8	108	8	-	Tanyang-gun
-	-	-	2	3	2	3	-	Chungpyong-chulchangs
58	22	16	1 631	1 193	1 519	881	112	Chungchongnam-do

3-8 목 초 지 규 모 별 No. of Farm Households by Size of Land under Permanent

농가...가구
단위 : 면적...he

행	성	구	역	목 초 지 규 모 별 No. of F. Hs. by Size of Land under Permanent						
				계 Total	0.3ha미만 Less than 0.3ha	0.3 - 0.5	0.5 - 1.0	1.0 - 1.5	1.5 - 2.0	2.0 - 3.0
전	경	안	주시	130	33	28	28	15	11	8
				164	62	28	37	15	12	4
전	경	보	아시	51	9	10	12	7	3	2
				327	76	78	87	34	16	16
전	경	금	안	21	5	8	3	2	-	-
				-	-	-	-	-	-	-
전	경	부	서	47	18	7	14	3	3	1
				28	4	7	7	3	3	1
전	경	부	서	51	24	6	12	6	1	-
				35	14	4	4	6	3	3
전	경	부	서	129	40	18	25	18	11	8
				195	92	32	32	12	7	6
전	경	부	서	-	-	-	-	-	-	-
				147	54	25	25	12	10	11
전	경	부	서	8	6	1	1	-	-	-
				-	-	-	-	-	-	-
전 라 북 도				443	131	72	107	44	20	33
전	경	전	라	3	1	-	2	-	-	-
				-	-	-	-	-	-	-
전	경	전	라	3	1	-	2	-	-	-
				-	-	-	-	-	-	-
전	경	전	라	22	5	7	9	1	-	-
				8	2	-	3	1	1	-
전	경	전	라	3	-	1	1	-	-	-
				88	14	11	28	19	5	6
전	경	전	라	27	10	5	10	-	-	1
				-	-	-	-	-	-	-
전	경	전	라	33	14	2	2	2	3	4
				18	7	2	5	-	-	1
전	경	전	라	43	11	10	9	1	2	4
				87	42	19	14	5	-	2
전	경	전	라	44	9	6	10	6	2	7
				13	3	3	2	1	1	3
전	경	전	라	54	13	6	12	8	6	5
				-	-	-	-	-	-	-
전 라 남 도				1 557	974	163	192	77	57	34
전	경	전	라	1	-	1	-	-	-	-
				-	-	-	-	-	-	-
전	경	전	라	69	24	17	13	6	1	2
				162	75	20	33	18	7	3
전	경	전	라	1	1	-	-	-	-	-
				17	2	1	7	1	1	1
전	경	전	라	34	19	1	11	-	2	1
				37	12	10	5	2	2	2
전	경	전	라	3	1	-	-	1	-	-
				47	33	6	5	2	-	-
전	경	전	라	212	165	20	21	4	1	1
				36	17	4	4	5	4	1
전	경	전	라	42	22	3	6	1	3	-
				-	-	-	-	-	-	-
전	경	전	라	56	36	10	5	1	2	-
				78	53	8	5	5	3	2
전	경	전	라	37	25	2	8	-	-	1
				68	29	7	11	5	4	7
전	경	전	라	50	20	3	10	3	5	6
				117	24	21	36	13	15	4
전	경	전	라	36	10	7	1	6	3	1
				32	11	5	5	2	4	2
전	경	전	라	33	28	3	1	-	-	-
				158	145	8	4	-	-	-
전	경	전	라	231	222	6	1	2	-	-
				-	-	-	-	-	-	-
경 상 북 도				731	286	140	129	51	29	21

농가 및 용도별 면적
Meadows and Pastures and Their Area by Use

Unit : F.H...Household Area...ha

농가 Meadows and Pastures			용도별 Area of Land under Permeated Meadows and Pastures by the use					Administrative Districts
3.0 - 5.0	5.0 - 10.0	10.0ha이상 10.0ha and more	면적 Area	초지 Net Area		부대 시설 Subsidiary Facilities		
				농가 No. of F.Hs.	면적 Area	농가 No. of F.Hs.	면적 Area	
3	2	2	234	122	226	57	9	Chonan-shi
3	2	1	135	131	120	82	15	Kongju-shi
7	1	-	71	50	69	16	2	Poryong-shi
11	5	4	366	291	337	181	28	Asan-shi
8	3	1	140	95	129	134	11	Sosan-shi
2	-	1	28	20	26	10	2	Kumsan-gun
-	-	-	-	-	-	-	-	Yongi-gun
-	-	1	47	42	44	29	3	Nonsan-gun
1	1	1	45	27	42	17	3	Puyo-gun
2	-	-	30	39	29	36	1	Sochon-gun
1	-	-	30	26	28	22	1	Chongyang-gun
5	4	-	139	101	128	76	11	Hongsong-gun
8	4	2	203	133	190	125	13	Yesan-gun
-	-	-	-	-	-	-	-	Taeon-gun
7	-	3	162	113	150	88	11	Tangjin-gun
-	-	-	2	3	1	8	1	Kyeryong-chulchangso
20	11	5	628	400	601	243	27	Chollabuk-do
-	-	-	1	3	1	2	-	Chonju-shi
-	-	-	-	-	-	-	-	Wansan-gu
-	-	-	1	3	1	2	-	Tokchin-gu
-	-	-	11	19	10	11	1	Kunsan-shi
-	1	-	14	7	12	3	2	Iksan-shi
-	1	-	6	2	6	3	1	Chongup-shi
2	2	1	162	84	157	44	5	Namwon-shi
1	-	-	16	21	15	11	2	Kimje-shi
-	-	-	-	-	-	-	-	Wanju-gun
3	1	2	122	32	121	15	1	Chinan-gun
-	2	1	41	17	40	11	1	Muju-gun
4	2	-	59	41	58	18	1	Changsu-gun
3	2	-	58	74	54	53	4	Imshil-gun
3	-	1	61	42	57	27	4	Sunchang-gun
-	-	-	13	13	13	1	-	Kochang-gun
4	-	-	63	45	58	44	4	Puan-gun
34	17	9	1 002	1 332	949	566	53	Chollanam-do
-	-	-	-	1	-	1	-	Mokpo-shi
-	-	-	-	-	-	-	-	Yosu-shi
6	-	-	61	62	56	25	5	Sunchon-shi
4	2	-	113	119	106	82	7	Naju-shi
-	-	-	-	1	-	-	-	Yochon-shi
1	2	1	51	17	51	7	-	Kwangyang-shi
-	-	-	17	33	16	8	1	Tamyang-gun
1	1	2	64	35	62	11	2	Koksong-gun
1	-	-	5	3	5	-	-	Kuryo-gun
1	-	-	16	46	15	7	-	Yochon-gun
-	-	-	46	202	43	49	3	Kohung-gun
1	-	-	27	34	27	12	1	Posong-gun
5	-	2	62	42	61	14	1	Hwasun-gun
-	1	1	35	39	32	29	2	Changhung-gun
-	2	-	39	36	33	67	5	Kangjin-gun
1	-	-	16	32	15	14	1	Haenam-gun
-	5	-	75	51	49	42	5	Yengem-gun
2	1	-	51	45	48	26	3	Muan-gun
4	-	-	109	116	107	21	2	Hampyeong-gun
4	1	3	127	30	121	26	5	Yonggwang-gun
2	1	-	36	28	33	12	4	Changsong-gun
-	1	-	12	29	11	8	-	Wando-gun
1	-	-	21	155	19	31	2	Chindo-gun
-	-	-	19	176	18	74	1	Shinan-gun
26	29	20	1 098	600	1 051	383	47	Kyongsangbuk-do

3-8 목 초 지 규 모 별 No. of Farm Households by Size of Land under Permanent

농가...가구
단위: 면적...he

행영구			목 초 지 규 모 별 No. of F. Hs. by Size of Land under Permanent						
			계 Total	0.3ha미만 Less than 0.3ha	0.3 - 0.5	0.5 - 1.0	1.0 - 1.5	1.5 - 2.0	2.0 - 3.0
포항남부	항남부	시구구	6	1	3	1	1	-	-
		시구구	3	1	1	-	1	-	-
		구구	3	-	2	1	-	-	-
경북김안구	추천동미	시시시	198	70	49	47	13	5	4
		시시시	41	20	11	7	1	-	1
		시시시	39	14	5	2	4	2	1
		시시시	6	5	-	-	-	-	-
영양영선관경	추천추경산	시시시	46	35	2	6	-	1	1
		시시시	82	32	19	15	9	3	2
		시시시	35	12	6	6	2	1	1
		시시시	39	18	5	3	4	3	2
관의청영영영영영	위성송양영영영영	관관관	14	8	2	2	-	-	-
		관관관	28	2	4	7	3	5	2
		관관관	13	-	3	1	2	-	-
		관관관	26	6	4	5	-	3	1
		관관관	11	5	3	1	-	-	1
고성칠에봉울봉울봉울	령주곡천화진봉울	군관관	7	1	-	3	1	-	-
		군관관	22	11	4	4	3	-	-
		군관관	27	10	5	7	3	1	1
		군관관	13	3	1	-	1	1	-
		군관관	10	2	2	-	1	1	1
		군관관	8	3	2	2	-	1	-
경상남도	상남도	도도	727	322	124	131	36	34	27
		시시시	13	6	3	4	-	-	-
		시시시	117	49	21	21	4	7	6
		구구구	5	1	2	1	-	1	-
		구구구	2	-	1	1	-	-	-
		구구구	1	1	-	-	-	-	-
마산포천	산포천	시구구	23	11	2	4	1	2	2
		시구구	21	11	2	2	1	2	2
		구구	2	-	-	2	-	-	-
진진진진	주해영천해양제	시시시	31	7	13	5	2	1	2
		시시시	9	5	-	1	1	1	1
		시시시	6	6	-	-	-	-	-
		시시시	95	50	15	14	6	3	3
		시시시	43	24	7	6	1	1	-
의령창양고	령안남산산	시시시	12	5	3	1	-	-	-
		시시시	14	10	2	2	-	-	-
		군관관	20	11	4	5	-	-	-
		군관관	83	30	20	19	6	3	4
남하산합기합	해동청양창천	군관관	13	7	2	2	1	-	-
		군관관	45	8	9	12	3	2	2
		군관관	4	1	3	-	-	-	-
		군관관	41	32	3	5	-	1	-
		군관관	18	3	2	7	1	4	1
		군관관	60	26	3	8	3	7	5
		군관관	10	15	4	9	3	1	-
제주시	주제주	군관관	15	8	2	2	2	-	-
		군관관	25	8	4	4	2	1	1
		도도	851	76	163	205	68	97	43
		시시시	61	2	5	5	5	5	4
		시시시	46	5	10	12	6	5	1
복남	제주	군관관	350	18	38	71	29	54	22
		군관관	394	51	110	117	28	33	16

농 가 및 용 도 별 면 적

Meadows and Pastures and Their Area by Use

Unit : F.H....Household
Area....ha

농 가 Meadows and Pastures			용 도 별 Area of Land under Permeanted Meadows and Pastures by the use				Administrative Districts	
3.0 - 5.0	5.0 - 10.0	10.0ha이상 10.0ha and more	면 적 Area	총 지 Net Area		부대 시설 Subsidiary Facilities		
				농 가 No. of F.Hs.	면 적 Area	농 가 No. of F.Hs.		면 적 Area
-	-	-	3	5	2	5	-	Pohang-shi
-	-	-	1	2	1	3	-	Nam-gu
-	-	-	1	3	1	2	-	Puk-gu
4	4	2	183	177	171	88	12	Kyongju-shi
-	1	-	21	30	18	17	3	Kimchon-shi
5	6	-	87	34	83	21	3	Andong-shi
-	1	-	6	6	6	1	1	Kumi-shi
-	1	-	17	15	15	39	2	Yongju-shi
-	1	1	59	66	56	36	3	Yongchon-shi
3	3	1	75	25	72	21	3	Sangju-shi
1	2	1	57	25	54	26	4	Mungyong-shi
1	-	2	50	25	49	10	1	Kyongsan-shi
-	-	2	29	14	29	1	-	Kunwi-gun
3	1	1	63	28	61	20	2	Uisong-gun
2	1	4	192	13	191	9	1	Changsong-gun
4	2	1	51	22	48	16	3	Yongyang-gun
-	1	-	13	9	13	7	-	Yongdok-gun
-	-	-	12	21	11	13	1	Chongdo-gun
-	1	1	20	6	18	4	2	Koryong-gun
-	-	-	10	21	8	10	1	Songju-gun
-	-	-	16	26	15	19	2	Chilgok-gun
2	2	3	89	11	88	9	1	Yechon-gun
1	2	-	30	10	29	3	-	Ponghwa-gun
-	-	-	4	7	4	4	-	Ulchin-gun
-	-	1	11	4	11	4	-	Ullung-gun
25	14	14	834	629	785	337	49	Kyongsangnam-do
-	-	-	5	11	4	7	1	Changwon-shi
5	2	2	117	115	112	34	5	Ulsan-shi
-	-	-	3	5	3	1	-	Chung-gu
-	-	-	1	2	1	2	-	Nam-gu
-	-	-	-	1	-	-	-	Tong-gu
5	2	2	113	107	108	31	5	Ulju-gu
1	-	-	19	21	17	12	2	Masan-shi
1	-	-	18	19	16	11	2	Happo-gu
-	-	-	1	2	1	1	-	Hoewon-gu
-	1	-	25	28	22	9	3	Chinju-shi
-	-	-	7	7	5	8	1	Chinhae-shi
-	-	-	-	-	-	6	-	Tongyang-shi
4	-	-	57	64	54	61	3	Sachon-shi
1	2	1	48	33	43	26	4	Kimhae-shi
1	2	-	18	12	16	4	2	Miryang-shi
-	-	-	4	14	4	7	-	Koje-shi
-	-	-	7	18	6	5	1	Uiryong-gun
1	-	-	52	67	49	37	3	Haman-gun
1	-	-	8	9	6	8	2	Changnyong-gun
2	5	2	91	43	84	36	7	Yangsan-gun
-	-	-	1	3	1	2	-	Kosong-gun
-	-	-	10	41	10	6	-	Namhae-gun
-	-	-	18	17	16	8	1	Hadong-gun
2	-	6	139	58	136	20	3	Sanchong-gun
3	2	1	103	34	96	16	7	Hanyang-gun
1	-	-	9	11	8	9	1	Kochang-gun
3	-	2	96	23	95	16	1	Hapchon-gun
85	66	48	3 002	846	2 965	128	36	Cheju-do
17	8	10	360	60	349	22	12	Cheju-shi
1	2	4	378	43	376	13	2	Sogwipo-shi
42	44	32	1 771	350	1 749	85	22	Pukcheju-gun
25	12	2	493	393	492	8	1	Namjeju-gun

4-1 논벼수확면적

No. of F. Hs. and the Area by Size

단위 : 농가...가구
면적...ha

행정구역	논벼수확면적 No. of Farm Households by					
	합계 Total	0.1ha미만 Less than 0.1 ha	0.1 - 0.3	0.3 - 0.5	0.5 - 0.7	0.7 - 1.0
전국	1 203 282	17 839	229 897	255 054	184 442	191 741
경지규모별						
경지없는 농가	2	1	-	-	1	-
0.1 ha 미만	1 884	1 878	2	2	2	-
0.1-0.2	37 395	5 122	32 262	5	2	2
0.2-0.3	63 298	3 683	59 596	9	1	3
0.3-0.5	165 513	3 243	68 819	93 402	29	12
0.5-0.7	163 571	1 488	30 269	73 428	58 335	37
0.7-1.0	213 387	1 116	19 229	48 734	71 949	72 315
1.0-1.5	242 489	808	12 125	26 219	37 285	86 004
1.5-2.0	139 675	292	4 570	7 898	11 221	22 959
2.0-2.5	73 467	116	1 560	2 949	3 176	6 457
2.5-3.0	40 021	32	718	1 080	1 245	2 144
3.0-5.0	49 230	46	593	1 053	979	1 511
5.0 ha 이상	13 350	14	154	275	217	297
시도별						
서울특별시	850	12	146	187	153	137
부산광역시	6 413	154	1 375	1 165	931	913
대구광역시	9 438	251	2 779	2 261	1 422	1 247
인천광역시	14 528	140	1 420	2 311	1 783	2 575
대전광역시	10 180	97	2 220	2 287	1 748	1 698
광주광역시	5 615	146	1 643	1 472	948	689
경강충청						
경기도	122 811	922	15 891	23 287	17 385	19 949
강원도	54 916	884	9 779	12 376	8 239	9 004
충청북도	79 235	915	16 638	18 188	13 197	12 341
충청남도	168 900	1 467	23 427	32 495	26 223	30 060
전라북도	133 423	1 279	17 642	23 705	17 117	21 502
전라남도	217 289	3 381	41 448	44 960	34 223	36 254
경제제주						
경상북도	208 187	4 628	53 511	49 274	32 547	29 265
경상남도	171 049	3 514	41 730	40 991	28 502	26 091
제주도	448	49	248	95	24	16
서울특별시	850	12	146	187	153	137
성광중구	-	-	-	-	-	-
성광중구	-	-	-	-	-	-
성광중구	4	1	1	2	-	-
도노은구	8	-	3	3	2	-
도노은구	1	-	1	-	-	-
도노은구	13	-	5	2	5	-
마양강구	22	-	12	3	4	3
마양강구	45	-	5	11	12	8
마양강구	597	3	74	115	107	105
구영관구	24	-	5	7	7	1
구영관구	2	-	-	-	1	-
구영관구	-	-	-	-	-	-
서강송강구	64	5	19	23	7	7
서강송강구	25	-	8	7	3	7
서강송강구	12	-	3	6	1	2
서강송강구	33	3	10	8	4	4
부산광역시	6 413	154	1 375	1 165	931	913
중서동구	2	-	1	1	-	-
중서동구	2	1	-	-	-	1
중서동구	2	-	1	1	-	-

규모 별 농 가 및 면 적 of Harvested Paddy Area

Unit : F.H....Household
Area...ha

규모 별 농 가 The Harvested Field Size						수확면적 Harvested Area	Administrative Districts
1.0 - 1.5	1.5 - 2.0	2.0 - 2.5	2.5 - 3.0	3.0 - 5.0	5.0ha이상 5.0 ha and More		
160 864	75 205	34 235	20 431	25 761	7 813	1 042 490	Whole Country
							By Size of Cropland
-	-	-	-	-	-	1	Without Cropland
-	-	-	-	-	-	170	Less than 0.1ha
-	2	-	-	-	-	5 541	0.1 - 0.2
1	2	1	2	-	-	13 311	0.2 - 0.3
4	1	-	1	2	-	51 422	0.3 - 0.5
7	1	2	2	1	1	71 363	0.5 - 0.7
32	4	1	2	4	1	127 689	0.7 - 1.0
80 007	24	10	4	3	-	206 136	1.0 - 1.5
56 312	36 407	10	6	-	-	164 736	1.5 - 2.0
15 967	26 235	16 993	7	5	2	113 826	2.0 - 2.5
5 174	8 072	11 463	10 087	4	2	77 670	2.5 - 3.0
2 980	4 078	5 441	10 003	22 541	5	136 555	3.0 - 5.0
380	379	314	317	3 201	7 802	74 069	5.0ha and More
							By Shi & Do
95	41	16	18	29	16	830	Seoul-tukpyolshi
802	409	223	129	223	89	6 212	Pusan-kwangyok-shi
915	342	93	52	54	22	5 826	Taegu-kwangyok-shi
2 587	1 460	758	569	744	181	17 860	Inchon-kwangyok-shi
1 153	503	164	109	138	63	7 894	Kwangju-kwangyok-shi
418	158	47	41	36	17	3 379	Taejon-kwangyok-shi
20 236	10 236	5 668	3 321	4 501	1 415	132 345	Kyonggi-do
6 897	3 352	1 548	985	1 466	386	49 236	Kangwon-do
10 177	3 830	1 787	927	999	236	59 812	Chungchongbuk-do
27 214	13 214	5 693	3 560	4 245	1 302	165 249	Chungchongnam-do
20 748	12 409	6 278	4 184	6 261	2 298	154 659	Chollabuk-do
29 059	13 696	5 660	3 398	4 013	1 197	184 451	Chollanam-do
21 919	8 845	3 896	2 040	1 944	318	141 432	Kyongsangbuk-do
18 637	6 705	2 402	1 098	1 106	273	113 158	Kyongsangnam-do
7	5	2	-	2	-	146	Cheju-do
95	41	16	18	29	16	830	Seoul-tukpyolshi
-	-	-	-	-	-	-	Songdong-gu
-	-	-	-	-	-	-	Kwangjin-gu
-	-	-	-	-	-	1	Chungnang-gu
-	-	-	-	-	-	3	Tobong-gu
-	-	-	-	-	-	0	Nowon-gu
-	-	-	-	1	-	8	Unpyong-gu
-	-	-	-	-	-	8	Mapo-gu
5	3	-	1	-	-	34	Yangchon-gu
81	38	15	17	26	16	690	Kangso-gu
4	-	-	-	-	-	14	Kuro-gu
-	-	-	-	1	-	5	Yongdungpo-gu
-	-	-	-	-	-	-	Kwanak-gu
3	-	-	-	-	-	28	Socho-gu
-	-	-	-	-	-	13	Kangnam-gu
-	-	-	-	-	-	6	Songpa-gu
2	-	1	-	1	-	21	Kangdong-gu
802	409	223	129	223	89	6 212	Pusan-kwangyok-shi
-	-	-	-	-	-	1	Chung-gu
-	-	-	-	-	-	1	So-gu
-	-	-	-	-	-	1	Tong-gu

4-1 논 벼 수확면적
No. of F. Hs. and the Area by Size

단위 : 농가...가구
면적...ha

행정구역	논 벼 수확면적 No. of Farm Households by					
	합계 Total	0.1ha미만 Less than 0.1 ha	0.1 - 0.3	0.3 - 0.5	0.5 - 0.7	0.7 - 1.0
영부동	4	-	3	1	-	-
산재진	1	-	1	-	-	-
동	4	-	2	1	-	-
남북해운대	10	-	4	4	2	-
구	49	1	23	13	2	5
구	48	2	16	12	8	1
사금강	11	-	2	3	3	1
하정서	63	2	23	21	8	5
구	3 982	80	751	576	624	580
수사기	5	-	2	-	3	-
영상장	39	-	21	8	4	5
구	2 191	68	525	524	277	315
대 구 광역시	9 438	251	2 779	2 261	1 422	1 247
동서남	1 495	55	775	388	142	80
구	33	1	12	15	4	1
구	17	-	9	4	3	1
복수밭달	605	26	237	180	79	50
성서성	401	32	197	100	36	17
구	425	18	133	104	65	51
구	6 462	119	1 416	1 470	1 093	1 047
인 천 광역시	14 528	140	1 420	2 311	1 783	2 575
중동남	1 091	4	83	199	144	227
구	9	1	1	4	2	-
구	86	1	28	21	14	11
연남부	28	-	5	11	1	4
수동평	606	15	147	164	84	69
구	199	6	32	56	29	35
계서강용	814	7	72	134	82	157
양	964	11	114	218	142	172
화진	9 373	68	704	1 153	1 083	1 664
구	1 358	27	234	351	202	236
광 주 광역시	10 180	97	2 220	2 287	1 748	1 698
동서남	175	5	85	49	17	14
구	958	7	200	248	137	150
구	1 487	23	378	391	229	216
북광산	1 878	21	449	421	343	273
구	5 682	41	1 108	1 178	1 022	1 045
대 전 광역시	5 615	146	1 643	1 472	948	689
동중서	776	45	347	209	99	55
구	504	16	190	128	74	57
구	1 211	29	334	325	222	151
유대	2 450	42	530	617	439	359
성곡	674	14	242	193	114	67
경 기 도	122 811	922	15 891	23 287	17 385	19 949
수 권	1 917	23	382	497	284	275
장관팔	443	6	116	135	77	49
안산	1 084	15	198	257	152	171
구	390	2	68	105	55	55
성남	498	11	153	133	83	69
수중분	165	6	49	55	26	17
경남	56	1	18	17	12	6
당	277	4	86	61	45	46

규모 별 농 가 및 면 적

of Harvested Paddy Area

Unit : F.H....Household
Area...ha

규모 별 농 가 The Harvested Field Size						수확면적 Harvested Area	Administrative Districts	
1.0 - 1.5	1.5 - 2.0	2.0 - 2.5	2.5 - 3.0	3.0 - 5.0	5.0ha이상 5.0 ha and More			
-	-	-	-	-	-	-	1	Yongdo-gu
-	-	-	-	-	-	-	0	Pusanjin-gu
-	1	-	-	-	-	-	3	Tongnae-gu
-	-	-	-	-	-	-	4	Nam-gu
4	-	1	-	-	-	-	24	Puk-gu
4	1	-	-	2	2	-	35	Haeundae-gu
1	-	-	-	-	1	-	9	Saha-gu
3	-	-	-	1	-	-	28	kumjong-gu
574	287	156	96	176	82	4	4 402	Kangso-gu
-	-	-	-	-	-	-	2	Suyong-gu
-	1	-	-	-	-	-	17	Sasang-gu
216	119	66	30	44	7	1	685	Kijang-gun
915	342	93	52	54	22	5	826	Taegu-kwangyok-shi
26	9	8	6	5	1	572	Tong-gu	
-	-	-	-	-	-	11	So-gu	
-	-	-	-	-	-	6	Nam-gu	
25	6	2	-	-	-	260	Puk-gu	
17	1	1	-	-	-	141	Susong-gu	
27	16	2	3	4	2	258	Talso-gu	
820	310	80	43	45	19	4	578	Talsong-gun
2 587	1 460	758	569	744	181	17	860	Inchon-kwangyok-shi
211	95	62	35	30	1	1	169	Chung-gu
1	-	-	-	-	-	4	Tong-gu	
4	3	-	2	1	1	57	Nam-gu	
4	1	-	2	-	-	22	Yonsu-gu	
52	25	16	12	18	4	497	Namdong-gu	
16	7	6	2	9	1	177	Bupyong-gu	
115	74	49	37	60	27	1	167	Kyeyang-gu
125	80	24	24	34	20	1	056	So-gu
1 901	1 109	567	432	569	123	12	617	Kanghwa-gun
158	66	34	23	23	4	1	094	Ongjin-gun
1 153	503	164	109	138	63	7	894	Kwangju-kwangyok-shi
4	1	-	-	-	-	65	Tong-gu	
97	51	17	14	26	11	824	So-gu	
131	65	25	14	14	1	990	Nam-gu	
198	79	31	22	22	19	1	450	Puk-gu
723	307	91	59	76	32	4	564	Kwangsang-gu
418	158	47	41	36	17	3	379	Taejon-kwangyok-shi
17	2	1	1	-	-	294	Tong-gu	
28	8	-	1	2	-	242	Chung-gu	
91	35	11	6	5	2	712	So-gu	
252	102	34	32	28	15	1	814	Yusong-gu
30	11	1	1	1	-	317	Taedok-gu	
20 236	10 236	5 668	3 321	4 501	1 415	132	345	Kyonggi-do
221	97	50	30	32	26	1	654	Suwon-shi
40	10	5	1	3	1	260	Changan-gu	
128	62	33	23	23	22	1	062	Kuonsong-gu
53	25	12	6	6	3	332	Paldal-gu	
32	8	-	6	2	1	282	Songnam-shi	
7	2	-	2	-	1	89	Sujong-gu	
1	1	-	-	-	-	26	Chungwon-gu	
24	5	-	4	2	-	168	Pundang-gu	

4-1 논벼수확면적

No. of F. Hs. and the Area by Size

단위 : 농가...가구
면적...ha

행정구역	논벼수확면적 No. of Farm Households by					
	합계 Total	0.1ha미만 Less than 0.1 ha	0.1 - 0.3	0.3 - 0.5	0.5 - 0.7	0.7 - 1.0
의정부시	595	8	106	159	112	85
안양시	126	3	36	37	16	18
안산시	43	2	14	14	6	5
안동시	83	1	22	23	10	13
부천시	666	6	109	155	85	112
부천시	181	-	32	43	27	24
부천시	130	4	31	39	18	16
부천시	355	2	46	73	40	72
광명시	430	7	72	105	77	70
광명시	12 003	63	1 143	1 802	1 194	1 941
광명시	520	8	130	137	108	69
안산시	1 448	32	299	319	214	214
안산시	3 511	25	457	754	576	554
안산시	129	2	20	29	22	25
구미시	117	5	31	42	18	14
구미시	3 238	41	909	1 077	536	385
구미시	1 072	3	154	205	176	153
시군의회	1 778	15	222	392	286	265
시군의회	326	2	74	87	61	50
시군의회	414	8	120	97	58	64
시군의회	653	13	181	249	98	57
양주군	3 927	16	753	1 042	665	636
양주군	8 907	40	786	1 252	1 103	1 381
양주군	15 120	117	1 663	2 213	1 929	2 454
과천시	8 534	34	825	1 489	1 251	1 404
과천시	3 198	31	751	848	605	433
과천시	3 433	22	277	527	389	576
포천시	6 707	65	917	1 550	1 160	1 158
포천시	3 186	55	713	946	630	492
포천시	7 919	69	1 183	1 692	1 335	1 529
이천시	8 605	41	695	1 323	1 139	1 425
이천시	7 270	32	1 093	1 489	1 090	1 140
이천시	10 510	57	1 116	1 731	1 368	1 805
이천시	6 054	68	521	909	717	1 096
강원도	54 916	884	9 779	12 376	8 239	9 004
춘천시	4 884	61	1 028	1 437	890	896
춘천시	6 789	103	1 299	1 685	1 082	1 237
춘천시	6 030	116	1 269	1 508	926	908
동해시	902	68	363	219	112	72
속초시	2	-	1	1	-	-
속초시	584	10	75	138	101	91
속초시	2 529	182	985	692	304	223
평창군	6 673	61	993	1 567	1 141	1 423
평창군	5 311	57	754	1 216	865	1 121
평창군	2 145	72	704	676	311	223
평창군	1 774	20	505	527	288	221
평창군	1 101	42	400	339	134	111
평창군	4 871	5	128	322	384	514
화성시	1 864	14	248	454	304	346
화성시	2 150	16	198	312	266	407
화성시	1 902	29	334	512	413	284
고양시	2 566	15	207	336	265	355
고양시	2 839	13	288	435	453	572

규모별 농가 및 면적

of Harvested Paddy Area

Unit : F.H....Household
Area...ha

규모별 농가 The Harvested Field Size						수확면적 Harvested Area	Administrative Districts
1.0 - 1.5	1.5 - 2.0	2.0 - 2.5	2.5 - 3.0	3.0 - 5.0	5.0ha이상 5.0 ha and More		
77	25	8	6	9	-	428	Uijongbu-shi
9	5	1	-	-	1	76	Anyang-shi
-	1	1	-	-	-	21	Manan-gu
9	4	-	-	-	1	56	Tongan-gu
60	60	18	16	30	15	752	Puchon-shi
21	16	9	3	5	1	183	Wonmi-gu
14	5	-	2	1	-	84	Sosa-gu
25	39	9	11	24	14	485	Ojong-gu
47	17	10	7	11	7	385	Kwangmyong-shi
2 114	1 319	772	555	808	292	16 979	Pyongtaek-shi
41	8	6	4	7	2	325	Tongduchon-shi
187	84	33	16	39	11	1 237	Ansan-shi
506	225	158	92	112	52	3 592	Koyang-shi
17	7	3	1	1	2	110	Kwachon-shi
5	2	-	-	-	-	57	Kuri-shi
199	55	20	8	7	1	1 702	Namyangju-shi
192	75	40	21	39	14	1 095	Osan-shi
266	130	62	38	65	37	1 905	Shihung-shi
34	5	4	5	4	-	220	Kunpo-shi
42	14	5	2	2	2	265	Uiwang-shi
33	5	6	4	4	3	363	Hanam-shi
481	165	77	31	41	20	2 928	Yangju-gun
1 887	868	694	327	462	107	11 194	Yoju-gun
3 038	1 523	907	441	633	202	17 925	Hwasong-gun
1 567	708	453	238	380	185	10 531	Paju-gun
331	101	36	22	26	14	2 153	Kwangju-gun
569	388	215	166	221	83	4 836	Yonchon-gun
897	440	189	109	179	43	6 084	Pochon-gun
225	75	13	16	19	2	1 924	Kapyong-gun
1 328	448	172	81	70	12	6 417	Yangpyong-gun
1 585	1 084	497	374	359	83	10 525	Ichon-gun
1 182	554	294	165	194	37	6 890	Yongin-gun
2 117	994	588	284	376	74	11 608	Ansong-gun
947	747	337	256	369	87	7 902	Kimpo-gun
6 897	3 352	1 548	985	1 466	386	49 236	Kangwon-do
368	125	40	20	15	4	3 079	Chunchon-shi
878	287	113	55	45	5	4 965	Wonju-shi
686	338	142	63	67	7	4 478	Kangrung-shi
45	16	2	2	3	-	405	Tonghae-shi
-	-	-	-	-	-	1	Taebaek-shi
81	38	24	14	11	1	521	Sokcho-shi
89	29	12	5	6	2	1 122	Samchok-shi
928	361	98	50	46	5	5 196	Hongchon-gun
814	295	102	40	42	5	4 295	Hongsong-gun
106	32	7	9	5	-	1 071	Yeungwol-gun
140	43	20	2	7	1	1 007	Pyongchang-gun
50	18	4	1	2	-	508	Chongson-gun
719	727	469	435	874	294	10 783	Chorwon-gun
305	105	51	16	19	2	1 538	Hwachon-gun
407	287	111	70	62	14	2 493	Yanggu-gun
200	73	25	14	16	2	1 327	Inje-gun
456	311	239	143	201	38	3 715	Kosong-gun
625	267	89	46	45	6	2 734	Yangyang-gun

4-1 논 비 수 획 면 적

No. of F. Hs. and the Area by Size

단위 : 농가...가구
면적...ha

행 정 구 역				개 비 수 획 면 적 No. of Farm Households by					
				합 계 Total	0.1ha미만 Less than 0.1 ha	0.1 - 0.3	0.3 - 0.5	0.5 - 0.7	0.7 - 1.0
충	청	부	도	79 235	915	16 638	18 188	13 197	12 341
	청	주	시	3 414	21	599	815	583	516
	영양	교양	구	1 402	12	257	365	247	212
			구	2 012	9	342	450	336	304
	충	추	시	10 014	112	1 924	2 252	1 661	1 632
	제	천	시	5 512	53	1 581	1 550	988	693
	청	원	관	14 025	88	2 185	2 902	2 358	2 503
	정보	은	관	6 869	64	1 128	1 407	1 175	1 193
	목	천	관	7 394	154	2 418	2 120	1 189	903
	영	동	관	6 996	199	2 512	1 892	1 052	800
	진	천	관	5 789	22	648	924	775	932
	과	산	관	7 297	78	1 459	1 818	1 407	1 221
	음	성	관	7 827	27	923	1 448	1 412	1 459
	단	양	관	2 248	79	938	669	293	174
	양	해	소	1 850	18	323	391	304	315
충	청	남	도	168 900	1 467	23 427	32 495	26 223	30 060
	청	안	시	9 414	70	1 244	1 899	1 541	1 774
	진	주	시	12 611	80	1 743	2 548	2 188	2 229
	보	령	시	10 738	113	1 685	2 135	1 752	1 670
	아	산	시	11 426	39	1 059	2 005	1 575	2 057
	서	산	시	13 770	129	1 554	2 316	2 173	2 604
	관	산	관	8 577	196	3 136	2 672	1 319	842
	안	기	관	6 856	52	1 145	1 588	1 250	1 262
	관	산	관	15 098	115	2 103	2 977	2 192	2 509
	부	여	관	13 963	144	1 688	2 573	2 109	2 564
	서	천	관	10 299	123	1 564	2 078	1 430	1 704
	청	양	관	7 619	75	917	1 393	1 300	1 540
	홍	성	관	11 703	98	1 786	2 386	2 167	2 383
	예	산	관	12 444	70	1 343	2 129	1 937	2 447
	태	안	관	8 493	84	979	1 614	1 364	1 672
	당	진	관	15 424	69	1 383	2 074	1 847	2 721
	계	출	소	465	10	98	114	79	82
전	라	부	도	133 423	1 279	17 642	23 705	17 117	21 502
	전	주	시	4 632	20	679	1 085	740	744
	완	산	구	1 614	9	348	410	256	219
	관	진	구	3 018	11	331	675	484	525
	관	산	시	8 685	58	676	1 463	760	1 391
	악	산	시	15 082	53	1 346	2 285	1 492	2 459
	정	읍	시	14 575	102	1 718	2 449	1 834	2 387
	남	원	시	12 515	135	1 789	2 020	1 834	2 121
	김	체	시	15 061	142	1 174	2 065	1 233	2 266
	완	주	관	9 995	116	1 885	2 294	1 623	1 606
	진	안	관	6 452	188	1 509	1 620	1 184	990
	부	주	관	4 571	91	1 528	1 295	744	540
	장	수	관	4 960	69	929	1 044	877	906
	임	실	관	6 865	91	1 242	1 404	1 141	1 168
	순	창	관	7 171	49	936	1 158	1 142	1 324
	고	창	관	13 120	58	1 350	2 032	1 743	2 175
	부	안	관	9 739	107	881	1 491	770	1 425
전	라	남	도	217 289	3 381	41 448	44 960	34 223	36 254

규모별 농가 및 면적
of Harvested Paddy Area

Unit : F.H...Household
Area...ha

규모별 농가 The Harvested Field Size						수확면적 Harvested Area	Administrative Districts
1.0 - 1.5	1.5 - 2.0	2.0 - 2.5	2.5 - 3.0	3.0 - 5.0	5.0ha이상 5.0 ha and More		
10 177	3 830	1 787	927	999	236	59 812	Chungchongbuk-do
421	198	97	66	74	24	2 969	Chongju-shi
153	74	23	20	29	10	1 133	Sangdang-gu
268	124	74	46	45	14	1 836	Hungdok-gu
1 381	538	250	115	123	26	7 797	Chungju-shi
439	115	36	21	26	10	3 112	Chechon-shi
2 184	857	421	219	243	65	12 227	Chongwon-gun
1 055	447	198	93	87	22	5 736	Poun-gun
460	80	31	16	17	6	3 685	Okchon-gun
404	87	20	15	14	1	3 319	Yongdong-gun
1 207	545	342	162	195	37	6 317	Chinchon-gun
891	249	93	41	34	6	4 890	Koesan-gun
1 379	600	252	150	146	31	7 292	Umsong-gun
74	13	4	-	4	-	904	Tanyang-gun
282	101	43	29	36	8	1 563	Chungpyong-chulchangso
27 214	13 214	5 693	3 560	4 245	1 302	165 249	Chungchongnam-do
1 422	716	296	174	227	51	8 857	Chonan-shi
2 230	867	372	182	142	30	10 839	Kongju-shi
1 704	697	345	237	323	77	10 128	Poryong-shi
2 058	1 162	546	378	437	110	13 060	Asan-shi
2 489	1 198	499	342	359	113	14 296	Sosan-shi
324	58	19	8	3	-	3 788	Kumsan-gun
884	393	112	69	80	21	5 427	Yongi-gun
2 424	1 165	591	340	496	186	15 598	Nonsan-gun
2 247	1 335	566	345	336	56	13 864	Puyo-gun
1 458	772	366	279	380	145	10 735	Sochon-gun
1 429	576	182	98	84	25	6 760	Chongyang-gun
1 845	649	203	100	72	14	9 160	Hongsong-gun
2 218	1 207	454	305	283	51	12 595	Yesan-gun
1 449	684	256	147	172	72	8 418	Taeon-gun
2 985	1 717	880	552	847	349	21 394	Tangjin-gun
48	18	6	4	4	2	331	Kyeryong-chulchangso
20 748	12 409	6 278	4 184	6 261	2 298	154 659	Chollabuk-do
678	271	144	79	132	60	4 422	Chonju-shi
202	77	32	22	22	17	1 310	Wansan-gu
476	194	112	57	110	43	3 112	Tokchin-gu
1 289	1 014	552	382	705	395	13 790	Kunsan-shi
2 615	1 643	1 052	637	1 029	471	21 695	Iksan-shi
2 381	1 466	751	496	736	255	17 682	Chongup-shi
2 230	1 187	539	309	301	50	12 390	Namwon-shi
2 247	2 125	997	820	1 489	503	23 892	Kimje-shi
1 368	537	283	124	123	36	7 884	Wanju-gun
608	221	64	38	27	3	4 020	Chinan-gun
273	72	18	7	3	-	2 249	Muju-gun
707	252	90	49	32	5	3 716	Changsu-gun
1 100	368	180	80	69	22	5 467	Imshil-gun
1 376	611	245	171	134	25	6 880	Sunchang-gun
2 554	1 418	750	470	468	102	14 986	Kochang-gun
1 322	1 224	613	522	1 013	371	15 585	Puan-gun
29 059	13 696	5 660	3 398	4 013	1 197	184 451	Chollanam-do

4-1 논 벼 수확면적

No. of F. Hs. and the Area by Size

단위 : 농가...가구
면적...ha

행정구역			논 벼 수확면적 No. of Farm Households by					
			합계 Total	0.1ha미만 Less than 0.1 ha	0.1 - 0.3	0.3 - 0.5	0.5 - 0.7	0.7 - 1.0
목어순	포수천	시시	606	39	198	137	90	72
		시시	274	23	123	80	29	10
			13 953	311	3 435	3 428	2 573	2 193
나여광	추천양	시시	16 390	174	2 700	3 163	2 626	2 916
		시시	1 727	71	678	480	259	165
			7 022	167	2 085	1 995	1 249	822
담곡구	양성래	군군	9 778	96	1 882	1 965	1 838	1 834
		군군	8 074	75	1 687	1 915	1 607	1 444
			5 295	84	1 375	1 278	934	893
여고보	천홍성	군군	5 791	161	2 122	1 679	878	596
		관관	16 576	297	3 489	3 846	2 599	2 748
			10 799	136	1 705	2 026	1 495	2 033
화장강	순흥진	군관	10 279	166	2 343	2 586	1 790	1 667
		관관	9 577	70	1 263	1 677	1 416	1 924
			9 149	61	1 036	1 187	1 321	1 590
해양무	남안안	군관	15 623	99	1 702	2 415	2 269	2 570
		관관	11 946	97	1 194	1 774	1 450	2 070
			11 382	131	2 175	2 792	1 923	1 922
함양장	평강성	군관	9 354	89	1 159	1 533	1 404	1 813
		관관	9 638	115	1 089	1 597	1 221	1 727
			8 592	103	1 607	1 775	1 425	1 469
완찬신	도도안	군관	6 648	533	3 231	1 761	645	338
		관관	7 555	96	1 520	1 529	1 196	1 318
			11 261	187	1 650	2 342	1 986	2 120
경상북		도	208 187	4 628	53 511	49 274	32 547	29 265
포경김	항추천	시시	13 709	310	4 113	3 246	1 871	1 697
		시시	19 379	287	4 279	4 378	2 984	2 924
			12 529	189	3 320	3 205	2 193	1 913
안구양	동미주	시시	14 236	499	4 124	3 910	2 401	1 756
		시시	9 158	55	1 442	1 626	1 355	1 522
			7 814	99	1 451	1 883	1 353	1 304
영상문경	천주정산	시시	11 463	281	3 807	3 205	1 914	1 320
		시시	20 364	147	3 085	3 646	3 208	3 790
			9 065	106	2 096	2 312	1 481	1 258
			6 121	244	2 660	1 688	714	446
군의청	위성송	군관	6 150	178	1 770	1 681	1 122	871
		관관	14 895	440	3 585	3 089	2 208	2 002
			4 224	210	1 968	1 220	499	228
영양청	양도도	군관	2 811	177	1 293	801	313	159
		관관	6 317	224	2 394	1 624	876	594
			8 564	284	2 565	2 201	1 416	1 074
고성관	영주곡	군관	5 726	75	1 005	1 096	954	1 098
		관관	7 047	192	2 058	1 980	1 248	982
			5 458	98	1 456	1 406	959	779
예봉울	천파진	군관	11 526	99	1 633	1 959	1 654	2 056
		관관	5 361	110	1 240	1 433	947	809
			6 250	324	2 159	1 685	877	683
			-	-	-	-	-	-
경상남		도	171 049	3 514	41 730	40 991	28 502	26 091
창울	원산	시시	4 657	81	976	1 052	627	811
		시시	10 390	79	1 874	2 196	1 588	1 611
			732	4	177	181	116	97

규모 별 농 가 및 면 적 of Harvested Paddy Area

Unit : F.H....Household
Area...ha

규모 별 농 가 The Harvested Field Size						수확면적 Harvested Area	Administrative Districts
1.0 - 1.5	1.5 - 2.0	2.0 - 2.5	2.5 - 3.0	3.0 - 5.0	5.0ha이상 5.0 ha and More		
37	12	3	5	5	8	413	Mokpo-shi
7	2	-	-	-	-	96	Yosu-shi
1 368	359	122	56	68	40	8 842	Sunchon-shi
2 539	1 140	498	259	297	78	14 496	Naju-shi
47	15	2	1	7	2	744	Yochon-shi
453	134	46	20	34	17	3 854	Kwangyang-shi
1 328	467	164	94	91	19	7 408	Tamyang-gun
948	253	88	29	26	2	5 246	Koksong-gun
512	131	60	14	11	3	3 180	Kuryo-gun
251	53	24	10	11	6	2 663	Yochon-gun
1 934	795	350	193	257	68	12 755	Kohung-gun
1 695	878	385	191	208	47	10 113	Posong-gun
1 092	382	131	55	59	8	6 664	Hwasun-gun
1 566	866	333	196	232	34	9 319	Changhung-gun
1 725	1 044	460	306	343	76	10 441	Kangjin-gun
2 861	1 650	730	461	648	218	18 325	Haenam-gun
2 175	1 337	644	472	572	161	14 900	Yongam-gun
1 390	505	209	102	134	99	9 220	Muan-gun
1 627	909	312	260	202	46	9 365	Hampyong-gun
1 609	1 054	443	291	374	118	11 005	Yonggwang-gun
1 161	553	203	116	143	37	7 175	Changsong-gun
113	20	3	1	-	3	2 262	Wando-gun
980	471	184	99	112	50	6 283	Chindo-gun
1 641	666	266	167	179	57	9 682	Shinan-gun
21 919	8 845	3 896	2 040	1 944	318	141 432	Kyongsangbuk-do
1 227	534	263	154	229	65	9 555	Pohang-shi
2 442	1 075	444	262	254	50	14 910	Kyongju-shi
1 172	320	114	52	45	6	7 464	Kimchon-shi
1 016	308	114	55	44	9	7 770	Andong-shi
1 546	763	377	221	215	36	8 813	Kumi-shi
988	405	167	74	79	11	6 037	Yongju-shi
692	147	52	20	20	5	5 638	Yongchon-shi
3 557	1 566	700	358	274	33	18 022	Sangju-shi
1 070	377	178	81	95	11	6 319	Mungyong-shi
215	65	34	20	24	11	2 697	Kyongsan-shi
412	82	21	7	5	1	3 132	Kunwi-gun
1 621	846	495	279	297	33	11 613	Uisong-gun
82	9	3	-	4	1	1 512	Chongsong-gun
54	10	2	1	-	1	1 008	Yongyang-gun
373	121	45	37	22	7	3 202	Yongdok-gun
687	227	65	20	23	2	4 696	Chengdo-gun
977	377	86	34	22	2	4 417	Koryong-gun
418	110	34	16	9	-	3 672	Songju-gun
483	176	54	19	20	8	3 295	Chilgok-gun
2 017	1 049	536	281	220	22	11 079	Yechon-gun
518	191	73	29	23	-	3 489	Ponghwa-gun
352	87	39	20	20	4	3 092	Ulchin-gun
-	-	-	-	-	-	-	Ullung-gun
18 637	6 705	2 402	1 098	1 106	273	113 158	Kyongsangnam-do
553	256	118	73	93	17	3 805	Changwon-shi
1 654	673	338	165	170	42	8 845	Ulsan-shi
84	26	14	8	12	13	617	Chung-gu

4-1 논벼수확면적

No. of F. Hs. and the Area by Size

단위 : 농가...가구
면적...ha

행정구역	논벼수확면적 No. of Farm Households by					
	합계 Total	0.1ha미만 Less than 0.1 ha	0.1 - 0.3	0.3 - 0.5	0.5 - 0.7	0.7 - 1.0
남동구	288	9	82	78	55	40
남동구	134	8	68	43	8	5
마진진	3 809	84	1 132	963	613	572
산주해	13 262	212	3 145	3 364	2 428	2 085
진해	770	38	274	187	88	84
통사김	2 929	191	1 398	754	305	172
영천해	8 868	155	2 351	2 133	1 571	1 386
김해	7 795	80	1 794	1 680	1 192	1 224
밀거	12 304	176	2 452	2 696	2 007	2 111
양제	6 850	453	2 997	1 883	799	426
의창	7 392	134	1 606	1 823	1 458	1 267
합창	8 818	112	1 494	2 022	1 514	1 625
합창	11 076	128	2 299	2 533	1 998	1 788
양고남	3 321	52	811	824	554	452
산성해	9 488	120	1 859	2 197	1 715	1 555
고남	10 791	744	4 551	3 276	1 344	646
하산합	9 492	133	2 367	2 186	1 623	1 498
동청양	8 150	76	1 544	1 745	1 420	1 383
합	8 699	121	2 300	2 250	1 553	1 345
기합	9 581	98	1 991	2 464	1 770	1 725
합	12 607	247	2 515	2 763	2 335	2 325
제주	448	49	248	95	24	16
제서귀포	5	-	3	2	-	-
제서귀포	8	-	1	1	1	-
복남제주	355	39	217	64	14	13
복남제주	80	10	27	28	9	3

규모별 농가 및 면적
of Harvested Paddy Area

Unit : F.H....Household
Area...ha

규모별 농가 The Harvested Field Size						수확면적 Harvested Area	Administrative Districts	
1.0 - 1.5	1.5 - 2.0	2.0 - 2.5	2.5 - 3.0	3.0 - 5.0	5.0ha이상 5.0 ha and More			
17	4	-	-	1	2	-	152	Nam-gu
2	-	-	-	-	-	-	42	Tong-gu
321	78	29	7	6	4	2 102		Masan-shi
1 396	397	144	41	45	5	8 215		Chinju-shi
52	23	10	6	5	3	439		Chinhae-shi
80	16	7	3	2	1	1 077		Tongyong-shi
765	326	75	56	41	9	5 534		Sachon-shi
844	471	178	97	152	83	6 647		Kimhae-shi
1 763	668	229	91	95	16	9 128		Miryang-shi
194	64	11	14	9	-	2 654		Koje-shi
763	219	73	25	21	3	4 629		Uiryong-gun
1 187	507	191	88	63	15	6 781		Haman-gun
1 446	515	170	82	96	21	7 934		Changnyong-gun
360	124	57	33	44	10	2 338		Yangsan-gun
1 280	470	149	60	67	16	6 837		Kosong-gun
183	31	8	3	4	1	3 916		Namhae-gun
1 072	364	118	60	55	16	6 319		Hadong-gun
1 255	444	175	62	44	2	6 056		Sanchong-gun
783	233	72	24	16	2	5 087		Hamyang-gun
1 073	304	87	35	31	3	6 148		Kochang-gun
1 613	522	163	73	47	4	8 665		Hapchon-gun
7	5	2	-	2	-	146		Cheju-do
-	-	-	-	-	-	1		Cheju-shi
-	3	-	-	2	-	13		Sogwipo-shi
6	1	1	-	-	-	100		Pukcheju-gun
1	1	1	-	-	-	31		Namjeju-gun

4-2 보리 수확면적 규모별 농가 및 면적

No. of F. Hs. and the Area by Size of Harvested Barley Area

단위 : 농가...가구
면적...ha

행정구역	수확면적 규모별 농가 No. of F.Hs. by the Harvested Field Size							수확면적 Harvested Area
	합계 Total	0.1ha미만 Less than 0.1 ha	0.1 - 0.3	0.3 - 0.5	0.5 - 0.7	0.7 - 1.0	1.0ha이상 1.0 ha and more	
영부동	-	-	-	-	-	-	-	-
영부동	-	-	-	-	-	-	-	-
남부동	-	-	-	-	-	-	-	-
남부동	-	-	-	-	-	-	-	-
사금장	-	-	-	-	-	-	-	-
사금장	3	2	1	-	-	-	-	0
사금장	27	6	3	3	5	4	6	21
수사기	-	-	-	-	-	-	-	-
수사기	1	-	-	1	-	-	-	0
수사기	3	2	1	-	-	-	-	0
대구광역시	1 075	66	340	309	179	83	98	563
동서남	15	-	12	3	-	-	-	4
동서남	-	-	-	-	-	-	-	-
동서남	2	1	-	-	-	-	1	2
북수달달	1	-	1	-	-	-	-	0
북수달달	1	-	1	-	-	-	-	0
북수달달	30	6	10	6	2	1	5	24
북수달달	1 026	59	316	300	177	82	92	534
인천광역시	423	67	120	163	53	14	6	146
중동남	3	3	-	-	-	-	-	0
중동남	-	-	-	-	-	-	-	-
중동남	-	-	-	-	-	-	-	-
연남부	-	-	-	-	-	-	-	-
연남부	1	1	-	-	-	-	-	0
계서장용	1	1	-	-	-	-	-	0
계서장용	3	3	-	-	-	-	-	0
계서장용	42	37	4	1	-	-	-	2
계서장용	373	22	116	162	53	14	6	144
광주광역시	926	67	240	257	151	97	114	585
동서남	46	29	14	3	-	-	-	6
동서남	158	3	26	60	26	18	25	122
동서남	141	18	42	35	27	12	7	62
북광산	36	2	5	8	3	7	11	49
북광산	545	15	153	151	95	60	71	347
대전광역시	70	14	19	10	8	10	9	42
동충서	5	4	1	-	-	-	-	0
동충서	7	2	3	2	-	-	-	1
동충서	3	1	-	-	2	-	-	1
유대	52	5	15	7	6	10	9	39
유대	3	2	-	1	-	-	-	1
경기	295	156	82	32	8	10	7	57
수원시	3	-	1	1	1	-	-	1
수원시	-	-	-	-	-	-	-	-
수원시	1	-	-	-	1	-	-	1
수원시	2	-	1	1	-	-	-	1
성남시	3	2	1	-	-	-	-	0
성남시	-	-	-	-	-	-	-	-
성남시	-	-	-	-	-	-	-	-
성남시	3	2	1	-	-	-	-	0

4-3 감자 수확면적 규모별 농가 및 면적

No. of F. Hs. and the Area by Size of Harvested Potato Area

Unit : F.H....Household
Area...ha

합 계 Total	수확면적 규모별 농가 No. of F.Hs by the Harvested Field Size					수확면적 Harvested Area	Administrative Districts	
	0.1ha미만 Less than 0.1 ha	0.1 - 0.3	0.3 - 0.5	0.5 - 0.7	0.7 - 1.0			1.0 ha이상 1.0 ha and More
-	-	-	-	-	-	-	-	Yongdo-gu
-	-	-	-	-	-	-	-	Pusanjin-gu
-	-	-	-	-	-	-	-	Tongnae-gu
4	3	-	-	-	-	1	2	Nam-gu
15	14	-	1	-	-	-	1	Puk-gu
4	4	-	-	-	-	-	0	Haeundae-gu
-	-	-	-	-	-	-	-	Saha-gu
21	20	1	-	-	-	-	1	kumjong-gu
54	47	2	3	1	1	-	4	Kangso-gu
-	-	-	-	-	-	-	-	Suyong-gu
2	1	-	1	-	-	-	0	Sasang-gu
247	244	3	-	-	-	-	5	Kijang-gun
498	345	58	51	20	18	6	78	Taegu-kwangyok-shi
38	36	1	-	-	1	-	2	Tong-gu
1	1	-	-	-	-	-	0	So-gu
-	-	-	-	-	-	-	-	Nam-gu
13	12	1	-	-	-	-	1	Puk-gu
9	9	-	-	-	-	-	0	Susong-gu
18	18	-	-	-	-	-	0	Talso-gu
419	269	56	51	20	17	6	76	Talsong-gun
7 853	7 743	99	8	3	-	-	162	Inchon-kwangyok-shi
662	656	6	-	-	-	-	19	Chung-gu
1	1	-	-	-	-	-	0	Tong-gu
27	27	-	-	-	-	-	1	Nam-gu
31	31	-	-	-	-	-	1	Yonsu-gu
272	251	18	2	1	-	-	13	Namdong-gu
30	28	1	-	1	-	-	1	Bupyong-gu
140	130	10	-	-	-	-	7	Kyeyang-gu
368	364	3	-	1	-	-	9	So-gu
5 260	5 222	35	3	-	-	-	84	Kanghwa-gun
1 062	1 033	26	3	-	-	-	28	Ongjin-gun
484	471	6	2	3	1	1	15	Kwangju-kwangyok-shi
32	31	1	-	-	-	-	1	Tong-gu
24	23	1	-	-	-	-	1	So-gu
102	101	1	-	-	-	-	2	Nam-gu
182	182	-	-	-	-	-	3	Puk-gu
144	134	3	2	3	1	1	9	Kwangsang-gu
895	852	39	4	-	-	-	30	Taejon-kwangyok-shi
144	144	-	-	-	-	-	3	Tong-gu
30	28	2	-	-	-	-	1	Chung-gu
143	140	3	-	-	-	-	4	So-gu
474	437	34	3	-	-	-	19	Yusong-gu
104	103	-	1	-	-	-	2	Taedok-gu
40 584	39 264	1 016	209	43	20	32	1 253	Kyonggi-do
681	673	8	-	-	-	-	20	Suwon-shi
164	161	3	-	-	-	-	6	Changan-gu
320	316	4	-	-	-	-	9	Kuonson-gu
197	196	1	-	-	-	-	4	Paldal-gu
261	253	8	-	-	-	-	8	Songnam-shi
118	116	2	-	-	-	-	3	Sujong-gu
10	10	-	-	-	-	-	0	Chungwon-gu
133	127	6	-	-	-	-	4	Pundang-gu

4-2 보리 수확면적 규모별 농가 및 면적

No. of F. Hs. and the Area by Size of Harvested Barley Area

단위 : 농가...가구
면적...ha

행정구역	수확면적규모별농가 No. of F.Hs. by the Harvested Field Size						수확면적 Harvested Area
	합계 Total	0.1ha미만 Less than 0.1 ha	0.1 - 0.3	0.3 - 0.5	0.5 - 0.7	0.7 - 1.0	
의정부시	-	-	-	-	-	-	-
안양시	-	-	-	-	-	-	-
안동시	-	-	-	-	-	-	-
부천시	-	-	-	-	-	-	-
권선미사정리	-	-	-	-	-	-	-
권선미사정리	-	-	-	-	-	-	-
광명시	-	-	-	-	-	-	-
광명동두천	97	36	40	8	1	7	5
안고과	1	-	-	1	-	-	-
안양시	8	7	1	-	-	-	-
안양시	4	3	-	-	-	-	1
안양시	1	1	-	-	-	-	-
구남오양산리	-	-	-	-	-	-	-
구남오양산리	3	3	-	-	-	-	-
구남오양산리	5	2	2	-	-	1	-
시군의회	-	-	-	-	-	-	-
시군의회	3	3	-	-	-	-	-
시군의회	1	-	1	-	-	-	-
양여화	3	-	2	1	-	-	-
양여화	10	5	3	1	1	-	-
양여화	81	52	17	9	2	-	1
파장연	8	6	1	1	-	-	-
파장연	3	2	-	1	-	-	-
파장연	2	1	-	1	-	-	-
포가양	6	2	2	1	1	-	-
포가양	20	13	4	1	-	2	-
포가양	14	8	3	2	1	-	-
이용안김	4	2	2	-	-	-	-
이용안김	2	2	-	-	-	-	-
이용안김	8	2	1	4	1	-	-
이용안김	5	4	1	-	-	-	-
강원도	1 609	426	756	346	52	17	12
춘천시	15	10	4	1	-	-	-
춘천시	9	2	4	2	1	-	-
춘천시	23	11	8	2	-	1	1
동해시	264	81	147	30	2	2	2
동해시	6	3	-	2	-	1	-
동해시	-	-	-	-	-	-	-
동해시	1 220	291	564	301	46	12	6
홍천군	7	5	-	1	1	-	-
홍천군	2	1	-	-	-	-	1
홍천군	6	3	2	-	1	-	-
평창군	6	1	4	1	-	-	-
평창군	5	2	2	1	-	-	-
평창군	-	-	-	-	-	-	-
화양인	1	-	1	-	-	-	-
화양인	3	-	1	1	-	1	-
화양인	1	1	-	-	-	-	-
고양시	3	2	-	-	-	-	1
고양시	38	13	19	4	1	-	1

4-3 감자 수확면적 규모별 농가 및 면적

No. of F. Hs. and the Area by Size of Harvested Potato Area

Unit : F.H....Household
Area...ha

합계 Total	수확면적 규모별 농가 No. of F.Hs by the Harvested Field Size						수확면적 Harvested Area	Administrative Districts
	0.1ha미만 Less than 0.1 ha	0.1 - 0.3	0.3 - 0.5	0.5 - 0.7	0.7 - 1.0	1.0 ha이상 1.0 ha and More		
183	179	3	1	-	-	-	5	Uijongbu-shi
31	30	1	-	-	-	-	1	Anyang-shi
2	2	-	-	-	-	-	0	Manan-gu
29	28	1	-	-	-	-	1	Tongan-gu
89	87	1	1	-	-	-	3	Puchon-shi
16	16	-	-	-	-	-	1	Wonmi-gu
42	40	1	1	-	-	-	2	Sosa-gu
31	31	-	-	-	-	-	1	Ujong-gu
127	120	7	-	-	-	-	5	Kwangmyong-shi
2 762	2 735	19	3	1	3	1	54	Pyongtaek-shi
203	194	7	2	-	-	-	6	Tongduchon-shi
570	561	8	1	-	-	-	11	Ansan-shi
956	925	26	4	-	-	1	30	Koyang-shi
44	44	-	-	-	-	-	1	Kwachon-shi
10	9	1	-	-	-	-	0	Kuri-shi
1 293	1 156	98	26	11	1	1	64	Namyangju-shi
328	320	7	1	-	-	-	7	Osan-shi
1 040	1 022	15	2	-	-	1	27	Shihung-shi
100	96	4	-	-	-	-	4	Kunpo-shi
315	304	11	-	-	-	-	10	Uiwang-shi
55	54	1	-	-	-	-	2	Hanam-shi
1 400	1 334	63	2	1	-	-	53	Yangju-gun
2 732	2 495	162	47	9	8	11	177	Yoju-gun
6 169	6 074	82	12	1	-	-	147	Hwasong-gun
3 412	3 291	77	28	5	3	8	110	Paju-gun
880	850	26	3	1	-	-	30	Kwangju-gun
678	635	29	9	1	-	4	29	Yonchon-gun
3 238	3 137	81	13	5	2	-	90	Pochon-gun
1 774	1 762	9	2	1	-	-	32	Kapyong-gun
2 631	2 590	33	4	1	1	2	77	Yangpyong-gun
1 533	1 408	84	32	5	2	2	69	Ichon-gun
2 487	2 408	70	7	1	-	1	78	Yongin-gun
1 994	1 941	47	6	-	-	-	49	Ansong-gun
2 608	2 577	28	3	-	-	-	53	Kimpo-gun
41 329	27 523	6 472	3 062	1 249	1 054	1 969	9 671	Kangwon-do
2 128	1 632	228	127	51	48	42	291	Chunchon-shi
2 367	2 235	89	31	3	5	4	110	Wonju-shi
6 342	2 472	2 034	931	318	216	371	2 259	Kangrung-shi
1 515	1 162	280	54	11	5	3	147	Tonghae-shi
261	228	26	4	1	-	2	19	Taebaek-shi
362	335	24	3	-	-	-	19	Sokcho-shi
3 770	3 325	325	90	13	9	8	267	Samchok-shi
3 903	2 798	429	302	135	116	123	735	Hongchon-gun
2 957	2 048	408	225	102	75	99	636	Hongsong-gun
2 258	2 127	100	19	6	6	-	92	Youngwol-gun
3 189	832	351	403	288	322	993	2 886	Pyongchang-gun
2 579	1 359	356	342	158	152	212	944	Chongson-gun
1 232	1 185	28	12	2	2	3	49	Chorwon-gun
1 126	1 023	68	26	4	2	3	54	Hwachon-gun
974	731	37	52	48	44	62	292	Yanggu-gun
1 547	727	420	244	76	38	42	384	Inje-gun
2 290	1 733	456	89	9	3	-	211	Kosong-gun
2 529	1 571	813	108	24	11	2	278	Yangyang-gun

4-2 보리 수확면적 규모별 농가 및 면적

No. of F. Hs. and the Area by Size of Harvested Barley Area

단위 : 농가...가구
면적...ha

행정구역	수확면적 규모별 농가 No. of F.Hs by the Harvested Field Size							수확면적 Harvested Area
	합계 Total	0.1ha미만 Less than 0.1 ha	0.1 - 0.3	0.3 - 0.5	0.5 - 0.7	0.7 - 1.0	1.0ha이상 1.0 ha and more	
충청북도	390	84	175	70	32	16	13	121
청주	11	6	2	3	-	-	-	2
충청남도	5	1	2	2	-	-	-	1
충청북도	6	5	-	1	-	-	-	1
충청남도	7	3	2	1	-	1	-	1
충청남도	10	6	3	-	-	-	1	7
충청남도	34	6	17	5	4	-	2	11
충청남도	42	10	22	8	2	-	-	9
충청남도	180	28	86	35	16	10	5	58
충청남도	52	10	28	8	4	2	-	13
충청남도	5	3	1	1	-	-	-	1
충청남도	15	7	5	2	-	-	1	4
충청남도	26	4	4	6	5	3	4	15
충청남도	8	1	5	1	1	-	-	2
충청남도	-	-	-	-	-	-	-	-
충청남도	963	352	290	185	55	38	43	316
충청남도	10	9	1	-	-	-	-	0
충청남도	72	33	26	8	3	1	1	14
충청남도	132	32	50	36	5	7	2	39
충청남도	23	14	4	1	-	2	2	9
충청남도	131	33	39	42	13	2	2	41
충청남도	58	27	22	8	1	-	-	9
충청남도	10	7	2	1	-	-	-	1
충청남도	36	5	4	9	8	4	6	27
충청남도	31	14	9	2	3	-	3	14
충청남도	105	37	34	18	1	8	7	32
충청남도	30	17	7	3	3	-	-	5
충청남도	55	25	14	9	1	4	2	15
충청남도	35	18	12	1	3	1	-	6
충청남도	132	24	37	32	12	9	18	90
충청남도	99	57	28	13	1	-	-	13
충청남도	4	-	1	2	1	-	-	2
전라북도	11 775	238	989	2 399	931	2 449	4 769	14 126
전라북도	367	-	29	91	29	94	124	422
전라북도	28	-	13	2	4	1	8	23
전라북도	339	-	16	89	25	93	116	398
전라북도	1 649	16	46	298	77	388	824	2 591
전라북도	905	9	20	134	56	184	502	1 435
전라북도	1 449	47	92	337	162	310	501	1 512
전라북도	571	55	264	137	52	40	23	215
전라북도	2 970	7	53	555	99	721	1 535	3 995
전라북도	412	6	47	122	73	62	102	350
전라북도	50	20	24	6	-	-	-	8
전라북도	26	17	7	1	1	-	-	3
전라북도	33	6	19	5	2	-	1	9
전라북도	116	10	29	33	23	13	8	55
전라북도	425	20	174	100	73	36	22	186
전라북도	814	9	99	227	144	145	190	769
전라북도	1 988	16	86	353	140	456	937	2 577
전라남도	45 623	2 877	14 966	12 233	6 385	4 793	4 369	23 734

4-3 감자 수확면적 규모별 농가 및 면적

No. of F. Hs. and the Area by Size of Harvested Potato Area

Unit : F.H...Household
Area...ha

합 계 Total	수확면적 규모별 농가 No. of F.Hs by the Harvested Field Size						수확면적 Harvested Area	Administrative Districts
	0.1ha미만 Less than 0.1 ha	0.1 - 0.3	0.3 - 0.5	0.5 - 0.7	0.7 - 1.0	1.0 ha이상 1.0 ha and More		
16 121	14 979	855	169	49	25	44	781	Chungchongbuk-do
416	394	17	4	1	-	-	18	Chongju-shi
196	181	12	3	-	-	-	10	Sangdang-gu
220	213	5	1	1	-	-	8	Hungdok-gu
1 470	1 387	71	8	2	2	-	55	Chungju-shi
2 786	2 571	184	25	5	1	-	128	Chechon-shi
2 171	2 008	86	26	17	12	22	164	Chongwon-gun
919	860	51	6	1	-	1	40	Poun-gun
1 407	1 390	16	1	-	-	-	29	Okchon-gun
1 102	1 072	28	2	-	-	-	28	Yangdong-gun
895	843	38	11	-	1	2	36	Chinchon-gun
1 925	1 628	221	57	12	3	4	136	Koesan-gun
1 420	1 391	23	4	1	1	-	33	Umsong-gun
1 376	1 233	101	17	7	3	15	100	Tanyang-gun
234	202	19	8	3	2	-	15	Chungpyong-chulchangso
25 033	23 206	1 373	325	76	29	24	1 064	Chungchongnam-do
1 225	1 207	15	3	-	-	-	30	Chonan-shi
1 914	1 844	63	5	2	-	-	60	Kongju-shi
1 778	1 760	13	5	-	-	-	40	Poryong-shi
1 442	1 393	43	5	1	-	-	49	Asan-shi
2 633	2 045	389	142	34	14	9	239	Sosan-shi
2 177	2 161	16	-	-	-	-	41	Kumsan-gun
854	737	69	27	6	7	8	79	Yongi-gun
853	823	25	2	2	-	1	23	Nonsan-gun
999	990	8	-	-	-	1	19	Puyo-gun
842	832	10	-	-	-	-	16	Sochon-gun
1 861	1 855	6	-	-	-	-	29	Chongyang-gun
2 152	2 035	104	9	4	-	-	81	Hongsong-gun
1 886	1 802	72	12	-	-	-	63	Yesan-gun
848	838	9	1	-	-	-	17	Taeon-gun
3 491	2 806	531	114	27	8	5	278	Tangjin-gun
78	78	-	-	-	-	-	1	Kyeryong-chulchangso
20 448	17 929	1 662	497	143	81	136	1 512	Chollabuk-do
512	431	73	5	1	1	1	43	Chonju-shi
235	231	2	1	1	-	-	6	Wansan-gu
277	200	71	4	-	1	1	37	Tokchin-gu
799	793	6	-	-	-	-	14	Kunsan-shi
1 209	1 140	50	5	5	1	8	63	Iksan-shi
1 698	1 644	41	7	3	1	2	48	Chongup-shi
5 512	4 347	842	250	46	20	7	428	Namwon-shi
1 699	964	331	172	72	54	106	624	Kimje-shi
917	700	164	36	9	3	5	87	Wanju-gun
1 086	1 077	7	1	-	-	1	27	Chinan-gun
1 422	1 377	39	5	-	-	1	39	Muju-gun
1 858	1 835	21	1	1	-	-	42	Changsu-gun
1 000	987	9	2	2	-	-	17	Imshil-gun
2 184	2 180	3	-	-	-	1	29	Sunchang-gun
336	266	54	10	2	1	3	36	Kochang-gun
216	188	22	3	2	-	1	13	Puan-gun
23 467	19 814	2 102	785	340	216	210	2 012	Chollanam-do

4-2 보리 수확면적 규모별 농가 및 면적

No. of F. Hs. and the Area by Size of Harvested Barley Area

단위 : 농가...가구
면적...ha

행 정 구 역	수 확 면 적 규 모 별 농 가 No. of F.Hs by the Harvested Field Size							수 확 면 적 Harvested Area	
	합 계 Total	0.1ha미만 Less than 0.1 ha	0.1 - 0.3	0.3 - 0.5	0.5 - 0.7	0.7 - 1.0	1.0ha이상 1.0 ha and more		
목어순	포수	31	8	11	8	3	-	1	9
	천	72	13	36	17	5	1	-	18
		2 053	213	924	568	204	85	59	729
나어령	주천	3 350	94	720	959	628	489	460	2 153
	양	169	55	92	16	5	1	-	31
		2 266	158	962	631	262	151	102	898
담곡구	양성	677	23	240	150	143	71	50	352
	세	727	46	333	199	97	36	16	257
		1 573	36	646	435	255	137	64	675
어고보	천홍	893	196	469	178	40	8	2	206
	성	1 686	234	620	474	152	123	83	683
		3 313	105	977	950	506	460	315	1 870
화장강	순홍	1 751	151	756	457	191	121	75	668
	진	4 818	97	1 148	1 324	898	722	629	2 941
		2 011	87	751	567	308	173	125	921
해영부	남암	993	54	351	262	172	78	76	477
	안	1 767	53	461	567	258	264	164	953
		291	17	109	88	33	24	20	133
함영장	평광	3 046	47	742	831	569	437	420	1 921
	성	3 293	38	327	792	396	676	1 064	3 292
		675	20	187	194	145	63	66	392
완진신	도도	2 770	734	1 558	366	86	21	5	556
	안	4 548	259	1 730	1 315	524	357	363	2 172
		2 850	139	816	885	505	295	210	1 429
경 상 북	도	9 908	1 298	4 542	2 458	873	462	275	3 371
포경길	항추	1 079	218	662	147	28	9	15	264
	천	2 999	286	1 271	812	317	213	100	1 126
		58	5	38	12	2	1	-	14
안구영	동미	57	23	22	8	2	1	1	12
	추	102	8	30	34	6	11	13	93
		6	-	4	1	1	-	-	2
영상문경	천추	134	15	76	30	6	5	2	40
	경산	90	9	53	19	3	2	4	28
		191	31	99	42	13	4	2	52
		52	12	23	9	5	2	1	15
군의청	위성	72	11	43	15	3	-	-	17
	송	300	44	137	74	19	13	13	99
		13	5	1	1	-	3	3	18
영영청	양덕	8	4	3	1	-	-	-	1
	도	1 065	66	406	299	148	78	68	471
		2 234	153	1 004	693	251	97	36	768
고성칠	령추	660	45	351	189	52	15	8	204
	곡	55	8	35	7	3	1	1	14
		84	13	38	18	8	3	4	34
예봉물촌	천화	8	2	2	3	1	-	-	2
	진촌	2	1	1	-	-	-	-	0
		639	339	243	44	5	4	4	98
		-	-	-	-	-	-	-	-
경 상 남	도	19 370	2 024	7 349	5 200	2 402	1 423	972	7 850
창울	천	349	2	85	124	43	59	36	203
	산	230	75	113	31	6	1	4	48
총		6	6	-	-	-	-	-	0

4-3 감자 수확면적 규모별 농가 및 면적

No. of F. Hs. and the Area by Size of Harvested Potato Area

Unit : F.H....Household
Area...ha

합계 Total	수확면적 규모별 농가 No. of F.Hs by the Harvested Field Size						수확면적 Harvested Area	Administrative Districts
	0.1ha 미만 Less than 0.1 ha	0.1 - 0.3	0.3 - 0.5	0.5 - 0.7	0.7 - 1.0	1.0ha 이상 1.0 ha and More		
51	33	17	1	-	-	-	5	Mokpo-shi
132	128	3	1	-	-	-	5	Yosu-shi
3 894	3 852	40	2	-	-	-	105	Sunchon-shi
304	269	19	9	3	1	3	24	Naju-shi
345	343	2	-	-	-	-	7	Yochon-shi
1 422	1 403	14	3	1	-	1	28	Kwangyang-shi
1 275	1 273	2	-	-	-	-	15	Tamyang-gun
1 783	1 775	6	2	-	-	-	27	Koksong-gun
1 743	1 739	3	1	-	-	-	24	Kuryo-gun
1 817	1 530	264	19	4	-	-	100	Yochon-gun
847	750	76	13	8	-	-	49	Kohung-gun
2 273	1 135	471	282	143	150	92	623	Posong-gun
1 785	1 773	12	-	-	-	-	32	Hwasun-gun
821	609	162	33	11	2	4	76	Changhung-gun
332	292	32	5	3	-	-	18	Kangjin-gun
1 253	412	387	238	102	38	76	485	Haenam-gun
213	137	54	14	1	4	3	30	Yongam-gun
428	196	114	61	35	7	15	105	Muan-gun
162	114	35	7	5	-	1	23	Hampyeong-gun
495	320	79	51	21	11	13	104	Yonggwang-gun
683	669	11	2	-	-	1	18	Changsong-gun
460	403	45	11	1	-	-	23	Wando-gun
209	173	27	9	-	-	-	15	Chindo-gun
740	486	227	21	2	3	1	72	Shinan-gun
33 132	30 540	1 604	530	166	125	167	1 803	Kyongsangbuk-do
1 238	1 158	46	26	3	2	3	55	Pohang-shi
2 622	2 566	40	13	2	-	1	60	Kyongju-shi
2 002	1 752	168	61	11	4	6	107	Kimchon-shi
2 210	2 136	64	6	3	1	-	70	Andong-shi
595	351	99	60	24	18	43	177	Kumi-shi
1 759	1 620	119	19	-	-	1	92	Yongju-shi
868	860	7	1	-	-	-	14	Yongchon-shi
2 149	2 059	76	10	4	-	-	70	Sangju-shi
1 205	1 146	44	8	5	2	-	43	Mungyong-shi
1 276	1 271	4	-	1	-	-	17	Kyongsan-shi
843	838	4	1	-	-	-	14	Kunwi-gun
2 230	2 217	13	-	-	-	-	31	Uisong-gun
1 554	1 535	14	4	1	-	-	34	Chongsong-gun
1 008	968	31	4	-	2	3	42	Yongyang-gun
550	482	58	9	-	-	1	33	Yongdok-gun
1 100	1 097	3	-	-	-	-	14	Chongdo-gun
1 136	344	291	219	101	84	97	482	Koryong-gun
326	308	13	1	2	1	1	14	Songju-gun
359	348	8	1	1	1	-	11	Chilgok-gun
1 576	1 521	47	5	1	2	-	50	Yechon-gun
3 017	2 683	237	72	7	7	11	206	Ponghwa-gun
3 076	2 862	203	10	-	1	-	155	Ulchin-gun
433	418	15	-	-	-	-	14	Ullung-gun
22 245	19 319	1 597	648	266	189	226	1 707	Kyongsangnam-do
388	162	90	62	22	30	22	135	Changwon-shi
2 079	2 015	60	1	2	-	1	54	Ulsan-shi
187	168	16	-	2	-	1	11	Chung-gu

4-2 보리 수확면적 규모별 농가 및 면적

No. of F. Hs. and the Area by Size of Harvested Barley Area

단위 : 농가...가구
면적...ha

구	영	정	수확면적 규모별 농가						수확면적 Harvested Area	
			No. of F.Hs by the Harvested Field Size							
			합계 Total	0.1ha미만 Less than 0.1 ha	0.1 - 0.3	0.3 - 0.5	0.5 - 0.7	0.7 - 1.0	1.0ha이상 1.0 ha and more	
남	동	구	3	2	1	-	-	-	-	0
		구	-	-	-	-	-	-	-	-
마	진	시	380	29	154	110	46	33	8	138
진	진	시	1 837	102	676	558	274	153	74	764
		시	132	9	58	39	13	11	2	48
통	영	시	216	79	97	26	10	2	2	42
사	천	시	544	60	222	150	58	33	21	200
김	해	시	22	2	3	2	5	3	7	21
밀	양	시	3 490	98	840	960	629	492	471	2 168
기	제	시	393	106	169	68	30	13	7	106
의	령	군	982	65	403	278	119	81	36	387
합	안	군	999	98	379	291	133	68	30	379
창	녕	군	1 232	56	479	396	168	76	57	540
양	산	군	51	11	15	10	2	6	7	25
고	성	군	2 417	336	1 067	619	235	102	58	781
남	해	군	1 153	532	533	78	8	2	-	167
하	동	군	925	41	387	277	135	57	28	353
산	성	군	677	42	283	206	81	48	17	254
함	양	군	249	31	130	63	15	5	5	75
거	창	군	270	43	157	46	14	5	5	69
합	천	군	2 822	207	1 099	868	378	173	97	1 081
제	주	도	285	9	96	114	38	13	15	134
제	주	시	50	1	27	12	6	2	2	24
서	귀	포	11	-	2	6	1	-	2	6
북	제	주	87	8	37	28	9	2	3	34
남	제	주	137	-	30	68	22	9	8	69

4-3 감자 수확면적 규모별 농가 및 면적

No. of F. Hs. and the Area by Size of Harvested Potato Area

Unit : F.H....Household
Area....ha

합 계 Total	수확면적 규모별 농가 No. of F.Hs by the Harvested Field Size						수확면적 Harvested Area	Administrative Districts
	0.1ha미만 Less than 0.1 ha	0.1 - 0.3	0.3 - 0.5	0.5 - 0.7	0.7 - 1.0	1.0 ha이상 1.0 ha and More		
72	70	2	-	-	-	-	2	Nam-gu
30	19	10	1	-	-	-	3	Tong-gu
184	183	1	-	-	-	-	2	Masan-shi
1 200	1 150	43	6	-	-	1	36	Chinju-shi
113	111	2	-	-	-	-	3	Chinhae-shi
509	470	36	2	1	-	-	19	Tongyong-shi
804	789	15	-	-	-	-	22	Sachon-shi
360	140	58	60	35	27	40	159	Kimhae-shi
728	326	110	96	53	56	87	304	Miryang-shi
928	926	2	-	-	-	-	9	Koje-shi
341	334	4	1	-	1	1	9	Uiryong-gun
349	221	51	56	13	7	1	54	Haman-gun
994	213	373	208	107	44	49	383	Changnyong-gun
535	400	53	29	13	16	24	87	Yangsan-gun
832	812	20	-	-	-	-	17	Kosong-gun
970	881	83	4	1	1	-	45	Namhae-gun
2 018	1 977	40	1	-	-	-	33	Hadong-gun
1 711	1 680	24	7	-	-	-	29	Sanchong-gun
2 218	2 149	64	4	-	1	-	56	Hamyang-gun
3 027	2 762	229	28	5	3	-	122	Kochang-gun
1 957	1 618	239	83	14	3	-	129	Hapchon-gun
5 804	203	849	1 337	921	842	1 652	5 916	Cheju-do
226	10	60	54	28	17	57	298	Cheju-shi
57	5	11	18	7	4	12	53	Sogwipo-shi
1 724	139	345	450	244	242	304	1 301	Pukcheju-gun
3 797	49	433	815	642	579	1 279	4 264	Namjeju-gun

4-4 콩 수확면적 규모별 농가 및 면적

No. of F. Hs. and the Area by Size of Harvested Soybean Area

단위 : 농가...가구
면적...he

행정구역	수확면적 규모별 농가 No. of F.Hs. by the Harvested Field Size						수확면적 Harvested Area	
	합계 Total	0.1ha미만 Less than 0.1 ha	0.1 - 0.3	0.3 - 0.5	0.5 - 0.7	0.7 - 1.0		1.0ha이상 1.0 ha and more
영부동	2	2	-	-	-	-	-	0
산내진	-	-	-	-	-	-	-	-
구구	1	1	-	-	-	-	-	0
남북해운대	3	3	-	-	-	-	-	0
구구	14	13	1	-	-	-	-	1
구구	15	15	-	-	-	-	-	0
사금정	1	1	-	-	-	-	-	0
강서	41	36	4	-	-	1	-	2
구구	575	504	66	4	1	-	-	34
수사기	-	-	-	-	-	-	-	-
영상장	2	1	1	-	-	-	-	0
구구	443	417	26	-	-	-	-	18
대구광역시	3 041	2 454	523	56	6	1	1	235
동서남	412	347	56	8	1	-	-	28
구구	6	5	1	-	-	-	-	0
구구	5	4	1	-	-	-	-	0
북수달담	149	134	13	1	1	-	-	9
성서성	99	89	9	1	-	-	-	5
구구	110	73	34	3	-	-	-	10
구구	2 260	1 802	409	43	4	1	1	182
인천광역시	8 185	7 038	830	236	64	12	5	553
중남	664	576	75	11	2	-	-	45
구구	5	4	1	-	-	-	-	0
구구	55	52	3	-	-	-	-	2
연남부	66	58	7	1	-	-	-	4
수동평	371	339	28	3	1	-	-	20
구구	42	37	5	-	-	-	-	2
계서양	140	117	19	4	-	-	-	10
구구	339	319	16	3	-	-	1	18
강용	5 254	4 762	422	53	12	4	1	266
화진	1 249	774	254	161	49	8	3	186
광주광역시	3 398	3 057	305	31	3	-	2	184
동서남	147	120	23	3	1	-	-	10
구구	283	233	42	7	1	-	-	21
구구	789	724	61	2	1	-	1	36
북광산	694	659	31	4	-	-	-	29
구구	1 485	1 321	148	15	-	-	1	87
대전광역시	3 369	2 790	509	56	11	3	-	245
동중서	742	633	95	12	1	1	-	48
구구	246	193	45	7	1	-	-	21
구구	671	563	95	12	1	-	-	48
유대	1 332	1 097	207	18	8	2	-	100
성목	378	304	67	7	-	-	-	28
경기도	58 643	47 626	8 386	1 885	404	210	132	4 728
수원	928	802	109	11	4	2	-	61
장관팔	230	191	34	4	1	-	-	16
안산	443	389	47	4	2	1	-	28
팔당	255	222	28	3	1	1	-	17
성남	584	447	116	17	4	-	-	51
수원	221	177	36	7	1	-	-	18
성남	50	39	9	1	1	-	-	5
팔당	313	231	71	9	2	-	-	27

4-5 팔 수확면적 규모별 농가 및 면적

No. of F. Hs. and the Area by Size of Harvested Red Bean Area

Unit : F.H....Household
Area....ha

합 계 Total	수 확 면 적 규 모 별 농 가 No. of F.Hs by the Harvested Field Size						수 확 면 적 Harvested Area	Administrative Districts
	0.1ha미만 Less than 0.1 ha	0.1 - 0.3	0.3 - 0.5	0.5 - 0.7	0.7 - 1.0	1.0ha이상 1.0 ha and More		
-	-	-	-	-	-	-	-	Yongdo-gu
-	-	-	-	-	-	-	-	Pusanjin-gu
-	-	-	-	-	-	-	-	Tongnae-gu
-	-	-	-	-	-	-	-	Nam-gu
3	3	-	-	-	-	-	0	Puk-gu
2	2	-	-	-	-	-	0	Haeundae-gu
-	-	-	-	-	-	-	-	Saha-gu
9	9	-	-	-	-	-	0	kumjong-gu
145	145	-	-	-	-	-	3	Kangso-gu
-	-	-	-	-	-	-	-	Suyong-gu
-	-	-	-	-	-	-	-	Sasang-gu
117	115	2	-	-	-	-	2	Kijang-gun
533	515	15	3	-	-	-	16	Taegu-kwangyok-shi
57	53	3	1	-	-	-	2	Tong-gu
2	2	-	-	-	-	-	0	So-gu
2	2	-	-	-	-	-	0	Nam-gu
49	49	-	-	-	-	-	1	Puk-gu
14	14	-	-	-	-	-	0	Susong-gu
30	30	-	-	-	-	-	1	Talso-gu
379	365	12	2	-	-	-	12	Talsong-gun
2 943	2 888	51	3	1	-	-	72	Inchon-kwangyok-shi
183	178	4	1	-	-	-	6	Chung-gu
1	-	1	-	-	-	-	0	Tong-gu
18	18	-	-	-	-	-	0	Nam-gu
17	17	-	-	-	-	-	0	Yonsu-gu
165	164	-	1	-	-	-	5	Namdong-gu
10	10	-	-	-	-	-	0	Bupyong-gu
55	52	3	-	-	-	-	2	Kyeyang-gu
142	141	1	-	-	-	-	3	So-gu
2 098	2 084	14	-	-	-	-	41	Kanghwa-gun
254	224	28	1	1	-	-	13	Ongjin-gun
1 530	1 502	26	2	-	-	-	40	Kwangju-kwangyok-shi
80	74	5	1	-	-	-	4	Tong-gu
109	101	8	-	-	-	-	5	So-gu
489	487	2	-	-	-	-	12	Nam-gu
318	318	-	-	-	-	-	6	Puk-gu
534	522	11	1	-	-	-	13	Kwangsang-gu
1 198	1 147	46	4	-	-	1	47	Taejon-kwangyok-shi
285	272	12	1	-	-	-	11	Tong-gu
81	77	2	2	-	-	-	4	Chung-gu
213	199	13	-	-	-	1	10	So-gu
439	431	8	-	-	-	-	14	Yusong-gu
180	168	11	1	-	-	-	8	Taedok-gu
22 259	21 094	958	181	17	6	3	820	Kyonggi-do
290	284	6	-	-	-	-	8	Suwon-shi
68	66	2	-	-	-	-	2	Changan-gu
160	157	3	-	-	-	-	5	Kuonsong-gu
62	61	1	-	-	-	-	2	PaIdai-gu
168	165	3	-	-	-	-	6	Songnam-shi
67	66	1	-	-	-	-	2	Sujong-gu
11	11	-	-	-	-	-	0	Chungwon-gu
90	88	2	-	-	-	-	4	Pundang-gu

4-4 콩 수확면적 규모별 농가 및 면적

No. of F. Hs. and the Area by Size of Harvested Soybean Area

단위 : 농가...가구
면적...ha

행정구역	수확면적규모별농가 No. of F.Hs by the Harvested Field Size							수확면적 Harvested Area
	합계 Total	0.1ha미만 Less than 0.1 ha	0.1 - 0.3	0.3 - 0.5	0.5 - 0.7	0.7 - 1.0	1.0ha이상 1.0 ha and more	
의정부시	339	279	47	11	2	-	-	26
안양시	59	45	13	1	-	-	-	4
안동시	17	10	6	1	-	-	-	2
안산시	42	35	7	-	-	-	-	2
부천시	170	154	11	3	1	-	1	10
부천시	38	35	2	-	-	-	1	3
부천시	60	54	4	1	1	-	-	3
부천시	72	65	5	2	-	-	-	4
광명시	256	209	39	7	1	-	-	19
광명시	3 948	3 537	342	51	8	8	2	208
광명시	303	203	76	11	7	4	2	37
안산시	833	742	79	9	2	1	-	38
안산시	1 600	1 458	118	20	1	3	-	78
안산시	91	69	21	1	-	-	-	7
구미시	53	40	10	2	1	-	-	5
구미시	1 952	1 712	210	21	6	3	-	111
구미시	550	475	63	10	1	1	-	36
시군의회	1 300	1 163	111	21	4	-	1	76
시군의회	162	138	22	2	-	-	-	12
시군의회	403	367	33	3	-	-	-	19
시군의회	295	223	60	9	3	-	-	27
양주시	1 614	1 168	374	65	6	1	-	149
양주시	4 442	3 792	498	104	27	8	13	317
양주시	7 224	6 246	838	121	12	3	4	437
파주시	4 024	3 396	501	84	19	13	11	279
파주시	2 179	1 652	465	54	5	3	-	191
파주시	1 924	931	418	307	120	81	67	496
포천시	2 951	2 067	608	207	39	22	8	336
포천시	2 268	1 659	431	155	15	5	3	228
포천시	4 970	3 794	940	187	33	13	3	457
이천시	3 250	2 411	583	179	46	20	11	354
이천시	3 636	2 826	674	106	19	10	1	307
이천시	4 097	3 506	472	88	18	8	5	266
이천시	2 238	2 115	104	18	-	1	-	87
강원도	39 470	25 598	9 024	3 442	811	399	196	5 429
춘천시	2 626	1 954	474	149	28	17	4	265
춘천시	4 109	2 865	799	313	68	48	16	533
춘천시	3 254	2 474	626	128	14	8	4	307
동해시	1 429	946	390	72	15	5	1	163
동해시	203	160	28	13	2	-	-	19
동해시	373	339	29	4	1	-	-	20
동해시	4 098	2 200	1 144	561	136	42	15	705
홍천군	4 838	3 031	1 195	450	98	43	21	681
홍천군	3 334	2 257	748	256	41	19	13	420
홍천군	3 163	1 588	859	455	139	86	36	651
평창군	1 699	1 139	419	93	28	13	7	200
평창군	1 893	951	511	283	86	33	29	391
평창군	1 242	882	253	80	18	7	2	134
화양군	1 417	831	353	162	37	26	8	224
화양군	1 015	507	264	165	37	21	21	211
화양군	1 474	666	482	222	56	30	18	298
고양군	1 486	1 331	136	15	3	-	1	82
고양군	1 817	1 477	314	21	4	1	-	124

4-5 팔 수확면적 규모별 농가 및 면적

No. of F. Hs. and the Area by Size of Harvested Red Bean Area

Unit : F.H....Household
Area....ha

합 계 Total	No. of F.Hs by the Harvested Field Size						수확면적 Harvested Area	Administrative Districts
	0.1ha미만 Less than 0.1 ha	0.1 - 0.3	0.3 - 0.5	0.5 - 0.7	0.7 - 1.0	1.0ha이상 1.0 ha and More		
72	64	8	-	-	-	-	3	Uijongbu-shi
17	17	-	-	-	-	-	0	Anyang-shi
4	4	-	-	-	-	-	0	Manan-gu
13	13	-	-	-	-	-	0	Tongan-gu
63	61	2	-	-	-	-	2	Puchon-shi
7	7	-	-	-	-	-	0	Wonmi-gu
35	34	1	-	-	-	-	1	Sosa-gu
21	20	1	-	-	-	-	1	Ojong-gu
82	76	6	-	-	-	-	3	Kwangmyong-shi
1 258	1 242	11	4	1	-	-	27	Pyongtaek-shi
98	78	15	4	-	-	1	8	Tongduchon-shi
238	232	6	-	-	-	-	5	Ansan-shi
483	477	6	-	-	-	-	12	Keyang-shi
28	27	1	-	-	-	-	1	Kwachon-shi
8	8	-	-	-	-	-	0	Kuri-shi
704	674	26	4	-	-	-	22	Namyangju-shi
220	215	5	-	-	-	-	6	Osan-shi
561	550	10	1	-	-	-	15	Shihung-shi
70	70	-	-	-	-	-	2	Kunpo-shi
123	117	5	1	-	-	-	4	Uiwang-shi
55	52	3	-	-	-	-	3	Hanam-shi
460	425	34	1	-	-	-	21	Yangju-gun
1 750	1 681	57	10	1	-	1	55	Yoju-gun
3 228	3 132	85	9	2	-	-	91	Hwasong-gun
1 927	1 853	68	6	-	-	-	56	Paju-gun
766	724	39	3	-	-	-	34	Kwangju-gun
693	528	86	68	6	4	1	67	Yonchon-gun
1 239	1 160	67	12	-	-	-	54	Pechon-gun
1 126	978	117	27	4	-	-	68	Kapyong-gun
1 890	1 787	95	7	1	-	-	78	Yangpyong-gun
986	920	54	10	1	-	1	45	Ichon-gun
1 167	1 103	58	6	-	-	-	47	Yongin-gun
1 429	1 348	72	7	1	1	-	52	Ansong-gun
1 060	1 046	13	1	-	-	-	22	Kimpo-gun
19 006	14 015	3 078	1 182	314	224	193	2 323	Kangwon-do
1 126	936	144	32	8	5	1	80	Chunchon-shi
1 657	1 456	171	22	3	2	3	110	Wonju-shi
859	818	35	6	-	-	-	37	Kangrung-shi
481	461	17	3	-	-	-	18	Tonghae-shi
63	54	7	2	-	-	-	4	Taebaek-shi
123	119	4	-	-	-	-	5	Sokcho-shi
1 215	1 150	58	7	-	-	-	54	Samchok-shi
2 782	2 048	504	143	28	38	21	327	Hongchon-gun
2 313	1 657	397	165	30	36	28	325	Hongsong-gun
1 671	1 034	403	160	43	20	11	247	Youngwol-gun
1 815	665	471	328	154	93	104	606	Pyongchang-gun
1 030	590	288	115	18	9	10	163	Chongson-gun
508	459	44	5	-	-	-	27	Chorwon-gun
873	646	162	54	7	3	1	83	Hwachon-gun
519	333	109	55	9	7	6	75	Yanggu-gun
756	425	217	82	14	11	7	118	Inje-gun
400	388	10	1	-	-	1	13	Kosong-gun
815	776	37	2	-	-	-	31	Yangyang-gun

4-4 콩 수확면적 규모별 농가 및 면적

No. of F. Hs. and the Area by Size of Harvested Soybean Area

단위 : 농가...가구
면적...ha

행정구역	수확면적 규모별 농가 No. of F.Hs. by the Harvested Field Size						수확면적 Harvested Area	
	합계 Total	0.1ha미만 Less than 0.1 ha	0.1 - 0.3	0.3 - 0.5	0.5 - 0.7	0.7 - 1.0		1.0ha이상 1.0 ha and more
충청북도	44 414	29 553	10 982	2 603	745	370	161	5 364
청주	1 199	942	213	34	9	-	1	103
영주	416	312	87	9	8	-	-	40
영동	783	630	126	25	1	-	1	63
충청남도	5 219	3 064	1 456	445	147	80	27	780
계룡	4 903	2 705	1 588	425	107	52	26	720
충남	5 936	4 613	1 109	170	29	11	4	527
보령	3 610	2 550	820	180	41	15	4	398
부여	4 864	3 373	1 214	187	53	24	13	489
영동	3 730	2 747	886	73	16	6	2	313
진천	2 520	1 933	525	46	9	4	3	211
괴산	4 570	2 981	1 162	313	74	32	8	579
영남	3 924	2 928	785	165	32	6	8	359
영주	3 114	1 115	1 062	534	209	132	62	787
영동	825	602	162	31	19	8	3	98
충청남도	70 633	59 834	8 906	1 577	209	61	46	5 006
전라북도	3 627	2 910	578	110	17	9	3	305
김제	6 849	5 882	866	90	10	1	-	445
부안	4 605	3 843	537	184	20	7	14	377
아산	3 058	2 652	341	54	4	3	4	201
서산	6 006	4 723	1 058	180	31	9	5	520
금산	4 850	4 138	659	47	6	-	-	334
보령	2 851	2 439	357	47	6	2	-	204
남산	4 348	3 785	477	73	8	2	3	270
부안	5 465	4 987	418	48	9	1	2	277
서산	4 639	4 334	287	17	1	-	-	230
청양	4 616	4 280	312	20	1	1	2	236
홍예	5 304	4 664	580	51	7	1	1	329
태안	4 755	4 379	319	51	5	-	1	242
태안	4 506	2 263	1 590	540	80	22	11	715
당진	4 808	4 262	483	57	3	3	-	294
계룡	346	293	44	8	1	-	-	25
전라북도	62 379	56 646	4 950	567	107	48	61	3 355
전라남도	1 130	1 045	79	5	-	-	1	50
완주	649	613	36	-	-	-	-	24
진안	481	432	43	5	-	-	1	27
군산	2 972	2 853	109	8	2	-	-	108
익산	6 708	6 392	280	28	3	2	3	239
정읍	8 323	7 901	361	48	10	1	2	319
남원	7 482	7 191	273	15	2	1	-	289
김제	3 466	3 359	99	7	1	-	-	123
완주	3 401	2 970	376	44	5	5	1	208
진안	4 529	3 875	608	41	4	1	-	308
무주	3 499	3 056	416	23	4	-	-	204
장수	4 106	3 845	241	16	2	2	-	206
임실	5 046	4 276	670	79	12	8	1	320
순창	5 866	5 078	710	61	13	3	1	346
고부	3 516	2 795	455	156	36	23	51	479
장안	2 335	2 010	273	36	13	2	1	156
전라남도	142 650	88 958	36 891	11 082	3 319	1 565	835	19 890

4-5 팔 수확면적 규모별 농가 및 면적

No. of F. Hs. and the Area by Size of Harvested Red Bean Area

Unit : F.H...Household
Area...ha

합 계 Total	수 확 면 적 규 모 별 농 가 No. of F.Hs by the Harvested Field Size						수 확 면 적 Harvested Area	Administrative Districts
	0.1ha미만 Less than 0.1 ha	0.1 - 0.3	0.3 - 0.5	0.5 - 0.7	0.7 - 1.0	1.0ha이상 1.0 ha and More		
22 642	16 637	4 252	1 118	386	182	67	2 379	Chungchongbuk-do
340	315	22	3	-	-	-	17	Chongju-shi
119	112	7	-	-	-	-	5	Sangdang-gu
221	203	15	3	-	-	-	11	Hungdok-gu
2 197	1 549	487	114	33	12	2	232	Chungju-shi
2 215	1 627	465	85	24	10	4	215	Chechon-shi
3 128	2 350	506	148	61	48	15	353	Chongwon-gun
2 442	1 688	410	162	104	56	22	361	Poun-gun
2 760	2 114	469	111	35	19	12	252	Okchon-gun
1 276	1 132	134	8	1	-	1	65	Yongdong-gun
1 508	1 096	274	73	46	15	4	172	Chinchoon-gun
3 106	2 169	669	212	42	12	2	353	Koesan-gun
1 575	1 323	217	30	3	1	1	99	Umsong-gun
1 744	1 017	535	150	29	9	4	226	Tanyang-gun
351	257	64	22	8	-	-	36	Chungpyong-chulchangs
28 169	27 014	946	171	23	9	6	1 045	Chungchongnam-do
1 527	1 250	198	61	9	5	4	124	Chonan-shi
3 260	3 057	169	25	6	2	1	151	Kongju-shi
2 206	2 057	125	22	2	-	-	95	Poryong-shi
988	958	28	1	-	-	1	33	Asan-shi
2 099	2 065	29	5	-	-	-	60	Sosan-shi
2 036	1 972	55	8	1	-	-	73	Kumsan-gun
1 006	893	83	26	2	2	-	61	Yongi-gun
1 475	1 438	32	5	-	-	-	46	Nonsan-gun
1 786	1 761	23	1	1	-	-	45	Puyo-gun
1 939	1 920	19	-	-	-	-	49	Sochon-gun
2 604	2 562	39	3	-	-	-	74	Chongyang-gun
2 829	2 744	78	7	-	-	-	105	Hongsong-gun
1 842	1 817	22	2	1	-	-	52	Yesan-gun
826	798	24	3	1	-	-	28	Taeon-gun
1 628	1 609	18	1	-	-	-	44	Tangjin-gun
118	113	4	1	-	-	-	4	Kyeryong-chulchangs
29 386	28 300	963	95	16	10	2	905	Chollabuk-do
472	462	9	-	1	-	-	11	Chonju-shi
297	292	5	-	-	-	-	5	Wansan-gu
175	170	4	-	1	-	-	6	Tokchin-gu
1 199	1 192	7	-	-	-	-	19	Kunsan-shi
2 568	2 540	25	2	-	1	-	43	Iksan-shi
3 980	3 870	100	10	-	-	-	93	Chongup-shi
2 425	2 408	17	-	-	-	-	50	Namwon-shi
1 027	1 017	7	2	1	-	-	20	Kimje-shi
1 208	1 129	70	8	1	-	-	52	Wanju-gun
2 643	2 471	148	18	4	1	1	122	Chinan-gun
1 963	1 896	64	3	-	-	-	68	Muju-gun
2 883	2 682	166	27	2	5	1	131	Changsu-gun
3 033	2 851	168	10	3	1	-	116	Imshil-gun
4 220	4 079	131	7	3	-	-	125	Sunchang-gun
1 198	1 159	28	8	1	2	-	36	Kochang-gun
567	544	23	-	-	-	-	20	Puan-gun
45 153	43 610	1 370	135	27	8	3	1 467	Chollanam-do

4-4 콩 수확면적 규모별 농가 및 면적

No. of F. Hs. and the Area by Size of Harvested Soybean Area

단위 : 농가...가구
면적...ha

행정구역	수확면적 규모별 농가 No. of F.Hs. by the Harvested Field Size							수확면적 Harvested Area	
	합계 Total	0.1ha미만 Less than 0.1 ha	0.1 - 0.3	0.3 - 0.5	0.5 - 0.7	0.7 - 1.0	1.0ha이상 1.0 ha and more		
목어순	포수시	580	344	185	34	9	6	2	79
	수천시	563	504	57	2	-	-	-	32
	합계	8 880	7 920	895	55	8	1	1	523
나어광	추천시	4 365	3 602	608	117	34	1	3	336
	양양시	1 451	1 073	347	31	-	-	-	128
	합계	4 622	4 146	449	24	3	-	-	249
담곡구	양성리	4 313	4 067	239	7	-	-	-	187
	성례리	5 941	5 213	690	33	4	-	1	338
	합계	3 451	2 942	461	36	10	2	-	224
어고보	천흥리	6 146	4 512	1 451	154	26	2	1	521
	상리	15 920	6 758	6 175	2 161	582	192	52	2 992
	합계	6 745	4 971	1 368	309	63	25	9	694
화장강	순흥리	7 052	6 141	835	63	8	5	-	443
	용진리	6 483	4 458	1 608	332	66	13	6	687
	합계	5 210	3 531	1 373	253	35	14	4	567
해영무	남안리	11 168	4 323	4 484	1 681	423	183	74	2 302
	안리	4 141	3 212	756	132	28	9	4	376
	합계	9 336	2 347	3 310	1 699	906	606	468	3 185
함영장	평광리	5 128	2 617	1 661	583	160	66	41	878
	성리	4 661	3 774	771	77	18	12	9	363
	합계	3 869	3 543	298	23	3	1	1	199
완진신	도안리	6 594	4 312	1 873	335	50	22	2	702
	신리	5 567	2 533	2 445	501	64	20	4	861
	합계	10 464	2 115	4 552	2 440	819	385	153	3 024
경상북도		105 707	78 757	21 485	4 077	882	368	138	10 209
포경김	항천시	5 865	3 224	2 216	333	67	18	7	786
	추천시	8 034	5 424	2 077	427	75	25	6	880
	합계	5 913	4 931	892	77	11	2	-	401
안구영	동미리	8 020	5 968	1 639	315	72	21	5	799
	주리	3 106	2 596	466	41	3	-	-	224
	합계	3 911	2 964	792	129	19	6	1	405
영상문경	천주리	5 248	4 053	1 060	107	22	5	1	400
	경산시	8 064	6 149	1 585	273	40	11	6	723
	합계	4 895	3 132	1 077	389	114	122	61	769
관의정	위성리	3 333	2 593	668	58	11	3	-	259
	송리	7 336	6 510	744	68	9	3	2	413
	합계	4 076	2 841	826	300	79	22	8	467
영양청	양덕리	2 726	1 382	821	374	110	33	6	472
	영도리	3 485	1 675	1 311	373	79	37	10	575
	합계	5 828	4 904	848	66	7	3	-	376
고성철	영주리	1 778	1 541	216	19	2	-	-	116
	곡리	2 807	2 165	547	87	7	1	-	238
	합계	2 375	1 988	336	41	9	1	-	162
예북울	천화리	5 509	4 237	941	195	77	36	23	561
	화진리	5 100	3 813	1 005	233	35	12	2	530
	동리	5 172	3 773	1 202	159	31	7	-	507
	합계	52	50	1	-	1	-	-	2
경상남도		89 117	76 757	11 330	889	97	29	15	5 678
창원울	원산시	843	725	88	28	1	1	-	52
	합계	3 997	3 446	497	46	7	1	-	246
충청		266	225	39	2	-	-	-	17

4-5 팔 수확면적 규모별 농가 및 면적

No. of F. Hs. and the Area by Size of Harvested Red Bean Area

Unit : F.H....Household
Area....ha

합 계 Total	수확면적 규모별 농가 No. of F.Hs by the Harvested Field Size						수확면적 Harvested Area	Administrative Districts
	0.1ha미만 Less than 0.1 ha	0.1 - 0.3	0.3 - 0.5	0.5 - 0.7	0.7 - 1.0	1.0ha이상 1.0 ha and More		
56	49	7	-	-	-	-	4	Mokpo-shi
162	160	2	-	-	-	-	4	Yosu-shi
4 154	4 089	64	1	-	-	-	117	Suncheon-shi
1 565	1 480	63	15	4	1	2	69	Naju-shi
561	561	-	-	-	-	-	10	Yochon-shi
1 398	1 395	2	1	-	-	-	20	Kwangyang-shi
2 264	2 233	31	-	-	-	-	49	Tamyang-gun
3 798	3 694	81	20	2	1	-	114	Koksong-gun
1 265	1 258	7	-	-	-	-	26	Kuryo-gun
1 375	1 356	18	-	1	-	-	26	Yochon-gun
3 984	3 820	151	12	1	-	-	123	Kohung-gun
3 304	3 200	94	8	2	-	-	113	Posong-gun
4 842	4 612	215	12	1	2	-	188	Hwasun-gun
2 828	2 681	133	13	-	1	-	107	Changhung-gun
1 412	1 389	22	1	-	-	-	36	Kangjin-gun
1 761	1 669	77	12	3	-	-	76	Haenam-gun
1 249	1 229	18	-	2	-	-	35	Yongam-gun
798	724	54	18	-	2	-	43	Muan-gun
1 211	1 148	59	4	-	-	-	48	Hampyong-gun
1 665	1 627	33	3	1	1	-	47	Yongwang-gun
2 223	2 180	40	3	-	-	-	66	Changsong-gun
1 029	1 009	16	3	1	-	-	21	Wando-gun
565	536	25	1	3	-	-	23	Chindo-gun
1 684	1 511	158	8	6	-	1	101	Shinan-gun
33 311	30 460	2 115	458	141	90	47	1 693	Kyongsangbuk-do
908	882	20	5	1	-	-	28	Pohang-shi
2 556	2 500	47	8	-	1	-	74	Kyongju-shi
1 783	1 740	42	1	-	-	-	52	Kimchon-shi
1 912	1 831	75	5	-	1	-	69	Andong-shi
512	505	5	2	-	-	-	14	Kumi-shi
1 232	1 080	130	20	2	-	-	82	Yongju-shi
1 405	1 317	78	8	1	1	-	49	Yongchon-shi
3 198	2 784	319	63	18	12	2	205	Sangju-shi
2 497	1 703	432	180	84	59	39	381	Mungyong-shi
1 137	1 132	4	1	-	-	-	24	Kyongsan-shi
809	794	14	1	-	-	-	20	Kunwi-gun
2 473	2 399	68	4	2	-	-	66	Uisong-gun
1 135	1 119	15	1	-	-	-	25	Chongsong-gun
642	601	35	6	-	-	-	27	Yongyang-gun
443	406	30	5	2	-	-	22	Yongdok-gun
2 408	2 384	24	-	-	-	-	56	Chongdo-gun
180	173	6	-	1	-	-	6	Koryong-gun
853	821	25	3	2	2	-	32	Songju-gun
555	545	10	-	-	-	-	16	Chilgok-gun
3 037	2 522	413	80	16	5	1	222	Yechon-gun
2 466	2 097	283	61	11	9	5	183	Ponghwa-gun
1 145	1 100	40	4	1	-	-	41	Ulchin-gun
25	25	-	-	-	-	-	0	Ullung-gun
28 270	27 526	611	102	26	4	1	758	Kyongsangnam-do
281	275	5	1	-	-	-	6	Changwon-shi
1 879	1 847	32	-	-	-	-	46	Ulsan-shi
107	104	3	-	-	-	-	3	Chung-gu

4-4 콩 수확면적 규모별 농가 및 면적

No. of F. Hs. and the Area by Size of Harvested Soybean Area

단위 : 농가...가구
면적...ha

행정구역	수확면적 규모별 농가 No. of F.Hs. by the Harvested Field Size							수확면적 Harvested Area
	합계 Total	0.1ha미만 Less than 0.1 ha	0.1 - 0.3	0.3 - 0.5	0.5 - 0.7	0.7 - 1.0	1.0ha이상 1.0 ha and more	
남동구	130	124	6	-	-	-	-	5
남동구	17	10	7	-	-	-	-	2
마진신	2 307	2 060	232	14	-	1	-	126
산주	5 276	4 837	416	21	1	-	1	281
진해	247	241	5	-	-	1	-	10
통사	3 631	3 406	220	5	-	-	-	172
영천	3 597	3 347	238	11	1	-	-	176
김해	1 339	1 129	189	19	1	1	-	89
밀거	4 170	3 502	575	78	13	-	2	299
양재	4 703	4 526	158	14	4	1	-	174
의합	3 923	3 127	719	63	11	2	1	300
창녕	3 803	3 055	655	87	4	1	1	305
창녕	4 320	3 400	846	57	6	5	6	346
양고	1 387	1 148	201	30	3	4	1	105
남해	6 176	5 217	863	82	9	5	-	427
남해	9 925	7 540	2 286	95	3	1	-	836
하산	5 865	5 131	684	42	8	-	-	353
산합	5 285	4 681	550	46	7	1	-	296
산합	5 813	5 186	562	52	8	3	2	332
거합	6 260	5 471	731	48	9	1	-	371
거합	6 250	5 582	615	51	1	-	1	381
제주도	10 029	323	2 316	2 920	1 377	1 276	1 817	7 206
제주시	1 486	76	528	427	171	135	149	792
서귀포시	69	11	16	19	8	3	12	40
북제주군	4 838	160	1 115	1 331	636	620	976	3 736
남제주군	3 636	76	657	1 143	562	518	680	2 638

4-5 팔 수확면적 규모별 농가 및 면적

No. of F. Hs. and the Area by Size of Harvested Red Bean Area

Unit : F.H....Household
Area...ha

합 계 Total	수확면적 규모별 농가 No. of F.Hs by the Harvested Field Size						수확면적 Harvested Area	Administrative Districts
	0.1ha미만 Less than 0.1 ha	0.1 - 0.3	0.3 - 0.5	0.5 - 0.7	0.7 - 1.0	1.0ha이상 1.0 ha and More		
70	70	-	-	-	-	-	1	Nam-gu
4	4	-	-	-	-	-	0	Tong-gu
629	624	5	-	-	-	-	10	Masan-shi
1 204	1 200	4	-	-	-	-	26	Chinju-shi
59	59	-	-	-	-	-	1	Chinhae-shi
768	767	1	-	-	-	-	13	Tongyong-shi
1 039	1 029	9	1	-	-	-	24	Sachon-shi
264	256	8	-	-	-	-	8	Kimhae-shi
1 215	1 199	13	1	1	1	-	34	Miryang-shi
1 066	1 066	-	-	-	-	-	11	Koje-shi
861	816	41	4	-	-	-	32	Uiryong-gun
895	879	12	4	-	-	-	26	Haman-gun
546	537	6	2	1	-	-	15	Changnyong-gun
398	383	15	-	-	-	-	12	Yangsan-gun
1 979	1 964	14	1	-	-	-	42	Kosong-gun
2 917	2 894	22	1	-	-	-	44	Namhae-gun
1 645	1 632	12	-	1	-	-	30	Hadong-gun
1 786	1 772	14	-	-	-	-	32	Sanchong-gun
3 487	3 229	175	61	18	3	1	151	Hamyang-gun
3 376	3 221	147	4	4	-	-	120	Kochang-gun
1 976	1 877	76	22	1	-	-	76	Hapchon-gun
342	53	110	111	33	22	13	133	Cheju-do
25	8	10	2	3	1	1	7	Cheju-shi
2	-	-	1	-	1	-	1	Sogwipo-shi
139	36	47	32	9	8	7	54	Pukcheju-gun
176	9	53	76	21	12	5	71	Namjeju-gun

4-6 김장무 수확면적 규모별 농가 및 면적

No. of F. Hs. and the Area by Size of Harvested Autumn Radish Area

단위 : 농가...가구
면적...ha

행정구역	수확면적규모별농가 No. of F.Hs by the Harvested Field Size							수확면적 Harvested Area
	합계 Total	0.1ha미만 Less than 0.1 ha	0.1 - 0.2	0.2 - 0.3	0.3 - 0.5	0.5 - 0.7	0.7 ha이상 0.7 ha and more	
전국	712 882	687 513	10 660	2 943	5 622	2 039	4 105	23 310
경지규모별								
경지없는 농가	5	5	-	-	-	-	-	0
0.1ha미만	6 880	6 879	1	-	-	-	-	80
0.1-0.2	39 161	39 040	120	1	-	-	-	521
0.2-0.3	34 516	34 251	175	87	3	-	-	473
0.3-0.5	84 242	83 245	694	134	167	1	1	1 257
0.5-0.7	88 019	86 691	854	219	204	49	2	1 433
0.7-1.0	120 951	118 089	1 577	423	639	135	88	2 414
1.0-1.5	145 316	140 279	2 384	747	1 279	388	239	3 674
1.5-2.0	85 684	81 032	1 892	549	1 175	463	573	3 163
2.0-2.5	45 727	42 653	1 088	305	740	321	620	2 234
2.5-3.0	24 499	22 306	714	196	508	239	536	1 646
3.0-5.0	30 005	26 496	898	218	725	348	1 320	3 570
5.0ha이상	7 877	6 547	263	64	182	95	726	2 846
시도별								
서울특별시	748	682	41	5	14	2	4	43
부산광역시	2 994	2 834	77	25	36	11	11	113
대구광역시	2 831	2 653	93	22	44	11	8	100
인천광역시	13 664	13 440	177	19	21	3	4	303
광주광역시	3 874	3 123	237	100	157	77	180	544
대전광역시	3 843	3 754	61	10	11	5	2	84
경기도	100 440	96 625	2 179	457	722	189	268	3 411
충청북도	47 899	45 548	968	252	637	227	267	1 707
충청남도	46 497	45 192	624	187	316	77	101	1 115
경상북도	118 844	114 562	2 141	483	1 040	274	344	3 576
경상남도	78 578	75 025	1 055	393	670	319	1 116	3 951
전라북도	92 261	87 897	1 137	420	958	495	1 354	4 305
전라남도	110 714	108 681	983	275	448	148	179	2 067
제주도	89 161	87 250	827	263	481	172	168	1 730
제주특별자치도	534	247	60	32	67	29	99	264
서울특별시	748	682	41	5	14	2	4	43
성남시	2	2	-	-	-	-	-	0
동두천시	1	1	-	-	-	-	-	0
고양시	36	35	1	-	-	-	-	1
도농복합시	18	18	-	-	-	-	-	0
노원구	1	1	-	-	-	-	-	0
은평구	32	27	5	-	-	-	-	2
마포구	38	29	5	-	2	1	1	5
양천구	14	11	3	-	-	-	-	1
강서구	118	100	10	2	3	1	2	11
구리시	46	38	3	1	4	-	-	4
영등포구	-	-	-	-	-	-	-	-
관악구	-	-	-	-	-	-	-	-
서강구	264	255	7	1	1	-	-	9
강남구	99	93	2	-	3	-	1	6
강동구	10	9	1	-	-	-	-	0
송파구	69	63	4	1	1	-	-	3
부산광역시	2 994	2 834	77	25	36	11	11	113
중서동	1	1	-	-	-	-	-	0
서동	10	10	-	-	-	-	-	0
동	4	4	-	-	-	-	-	0

4-7 김장배추 수확면적 규모별 농가 및 면적

No. of F. Hs. and the Area by Size of Harvested Autumn Chinese Cabbage Area

Unit : F.H....Household
Area...ha

합 계 Total	수확면적 규모별 농가 No. of F.Hs by the Harvested Field Size						수확면적 Harvested Area	Administrative Districts
	0.1ha미만 Less than 0.1 ha	0.1 - 0.2	0.2 - 0.3	0.3 - 0.5	0.5 - 0.7	0.7ha이상 0.7 ha and More		
785 907	737 973	22 612	7 321	10 690	3 501	3 810	29 915	Whole Country
								By Size of Cropland
5	5	-	-	-	-	-	0	Without Cropland
7 755	7 754	1	-	-	-	-	114	Less than 0.1ha
44 222	43 708	510	-	4	-	-	774	0.1 - 0.2
38 925	38 123	536	262	4	-	-	719	0.2 - 0.3
94 223	91 754	1 600	392	474	2	1	1 922	0.3 - 0.5
97 283	93 967	1 996	652	511	153	4	2 245	0.5 - 0.7
133 205	126 773	3 488	1 124	1 328	336	156	3 819	0.7 - 1.0
159 331	148 451	5 170	1 822	2 570	804	514	5 945	1.0 - 1.5
93 762	85 033	3 831	1 264	2 195	770	669	4 621	1.5 - 2.0
49 961	44 614	2 185	760	1 337	500	565	2 908	2.0 - 2.5
26 687	23 233	1 329	402	911	320	492	1 983	2.5 - 3.0
32 268	27 688	1 577	527	1 065	482	929	3 129	3.0 - 5.0
8 280	6 870	389	116	291	134	480	1 736	5.0ha and More
								By Shi & Do
818	700	75	12	21	4	6	63	Seoul-tukpyolshi
4 021	3 274	249	187	166	83	62	367	Pusan-kwangyok-shi
3 634	3 210	209	68	85	36	26	213	Taegu-kwangyok-shi
13 968	13 653	245	31	34	5	-	353	Inchon-kwangyok-shi
3 888	3 341	240	87	136	41	43	265	Kwangju-kwangyok-shi
4 227	4 059	98	24	42	2	2	119	Taejon-kwangyok-shi
104 759	98 002	3 846	867	1 224	379	441	4 635	Kyonggi-do
51 783	48 178	1 579	441	817	288	480	2 508	Kwangon-do
52 145	48 943	1 503	553	731	211	204	1 908	Chungchongbuk-do
125 965	116 503	5 030	1 425	2 106	517	384	5 017	Chungchongnam-do
88 599	83 209	2 328	812	1 110	432	708	3 687	Chollabuk-do
105 631	98 484	2 985	1 222	1 758	611	571	3 956	Chollanam-do
123 845	118 870	2 260	759	1 128	417	411	3 482	Kyongsangbuk-do
101 062	96 854	1 753	734	1 011	362	348	2 914	Kyongsangnam-do
1 562	693	212	99	321	113	124	429	Cheju-do
818	700	75	12	21	4	6	63	Seoul-tukpyolshi
2	1	1	-	-	-	-	0	Songdong-gu
2	2	-	-	-	-	-	0	Kwangjin-gu
41	38	1	1	1	-	-	2	Chungnang-gu
21	21	-	-	-	-	-	1	Tobong-gu
1	1	-	-	-	-	-	0	Nowon-gu
34	29	5	-	-	-	-	2	Unpyong-gu
42	24	12	3	1	-	2	7	Mapo-gu
17	10	5	1	1	-	-	2	Yangchon-gu
142	103	23	3	7	2	4	19	Kangso-gu
47	36	5	1	5	-	-	5	Kuro-gu
-	-	-	-	-	-	-	-	Yongdungpo-gu
-	-	-	-	-	-	-	-	Kwanak-gu
275	259	13	-	1	2	-	12	Socho-gu
105	99	3	1	2	-	-	7	Kangnam-gu
10	9	1	-	-	-	-	8	Songpa-gu
79	68	6	2	3	-	-	6	Kangdong-gu
4 021	3 274	249	187	166	83	62	367	Pusan-kwangyok-shi
1	1	-	-	-	-	-	0	Chung-gu
16	15	1	-	-	-	-	1	So-gu
4	4	-	-	-	-	-	0	Tong-gu

4-6 김장무 수확면적 규모별 농가 및 면적

No. of F. Hs. and the Area by Size of Harvested Autumn Radish Area

단위 : 농가...가구
면적...ha

행정구역	수확면적 규모별 농가 No. of F.Hs by the Harvested Field Size							수확면적 Harvested Area
	합계	0.1ha미만 Less than 0.1 ha	0.1 - 0.2	0.2 - 0.3	0.3 - 0.5	0.5 - 0.7	0.7 ha이상 0.7 ha and more	
	Total							
영부도	1	1	-	-	-	-	-	0
산진	1	1	-	-	-	-	-	0
동래	3	2	-	1	-	-	-	0
남북	3	2	-	-	1	-	-	0
해운대	50	46	3	-	1	-	-	2
합계	90	84	4	1	-	-	1	5
사금	12	8	2	-	1	-	1	2
강서	154	140	8	2	4	-	-	8
합계	787	712	25	16	21	11	2	39
수사	-	-	-	-	-	-	-	-
영상	20	14	1	-	-	-	5	9
합계	1 858	1 809	34	5	8	-	2	46
대구광역시	2 831	2 653	93	22	44	11	8	100
동서	568	535	20	4	8	1	-	17
남구	27	20	5	1	1	-	-	3
합계	5	5	-	-	-	-	-	0
북수달	381	344	20	2	8	2	5	24
성서	169	166	3	-	-	-	-	4
합계	93	91	1	-	1	-	-	2
합계	1 588	1 492	44	15	26	8	3	50
인천광역시	13 664	13 440	177	19	21	3	4	303
중동	1 097	1 088	8	1	-	-	-	32
남구	4	3	1	-	-	-	-	0
합계	70	67	2	1	-	-	-	3
연남	79	77	2	-	-	-	-	3
부평	593	553	30	1	6	1	2	30
합계	92	79	9	1	3	-	-	6
계서	351	333	13	1	4	-	-	15
강화	761	712	45	4	-	-	-	33
합계	8 880	8 818	44	7	7	2	2	148
합계	1 737	1 710	23	3	1	-	-	33
광주광역시	3 874	3 123	237	100	157	77	180	544
동서	123	119	2	2	-	-	-	3
남구	230	197	18	10	5	-	-	14
합계	738	708	22	2	3	-	3	22
북광	642	633	6	1	1	-	1	14
합계	2 141	1 466	189	85	148	77	176	491
대전광역시	3 843	3 754	61	10	11	5	2	84
동중	915	893	16	2	1	3	-	19
서구	296	276	12	3	3	1	1	14
합계	665	649	9	3	3	1	-	14
유대	1 596	1 567	22	2	4	-	1	32
합계	371	369	2	-	-	-	-	4
경기도	100 440	96 625	2 179	457	722	189	268	3 411
수원	1 337	1 310	16	5	4	1	1	38
안성	303	297	3	1	-	1	1	11
광주	685	672	7	2	4	-	-	18
합계	349	341	6	2	-	-	-	9
성남	762	734	21	2	5	-	-	25
수원	275	268	5	1	1	-	-	8
합계	72	61	8	1	2	-	-	5
합계	415	405	8	-	2	-	-	12

4-7 김장배추 수확면적 규모별 농가 및 면적

No. of F. Hs. and the Area by Size of Harvested Autumn Chinese Cabbage Area

Unit: F.H....Household
Area...ha

합계 Total	수확면적 규모별 농가 No. of F.Hs by the Harvested Field Size						수확면적 Harvested Area	Administrative Districts
	0.1ha 미만 Less than 0.1 ha	0.1 - 0.2	0.2 - 0.3	0.3 - 0.5	0.5 - 0.7	0.7ha 이상 0.7 ha and More		
1	1	-	-	-	-	-	0	Yongdo-gu
1	1	-	-	-	-	-	0	Pusanjin-gu
2	2	-	-	-	-	-	0	Tongnae-gu
7	4	2	-	1	-	-	1	Nam-gu
73	53	14	2	3	1	-	6	Puk-gu
95	82	8	2	2	-	1	7	Haeundae-gu
15	7	2	-	3	-	3	7	Saha-gu
214	177	17	7	9	2	2	17	kumjong-gu
1 526	962	150	164	131	77	42	236	Kangso-gu
-	-	-	-	-	-	-	-	Suyong-gu
44	18	2	5	3	2	14	32	Sasang-gu
2 022	1 947	53	7	14	1	-	59	Kijang-gun
3 634	3 210	209	68	85	36	26	213	Taegu-kwangyok-shi
847	728	61	20	23	10	5	51	Tong-gu
48	25	16	6	1	-	-	6	So-gu
6	6	-	-	-	-	-	0	Nam-gu
481	368	47	10	25	15	16	69	Puk-gu
213	185	12	5	4	4	3	15	Susong-gu
115	98	11	3	3	-	-	6	Talso-gu
1 924	1 800	62	24	29	7	2	66	Talsong-gun
13 968	13 653	245	31	34	5	-	353	Inchon-kwangyok-shi
1 105	1 086	18	1	-	-	-	37	Chung-gu
5	3	2	-	-	-	-	0	Tong-gu
77	65	10	-	2	-	-	5	Nam-gu
90	85	5	-	-	-	-	4	Yonsu-gu
621	569	44	2	5	1	-	32	Namdong-gu
92	79	10	2	1	-	-	6	Bupyong-gu
375	351	15	4	4	1	-	18	Kyeyang-gu
798	720	55	14	9	-	-	44	So-gu
9 006	8 918	66	7	12	3	-	167	Kanghwa-gun
1 799	1 777	20	1	1	-	-	38	Ongjin-gun
3 888	3 341	240	87	136	41	43	265	Kwangju-kwangyok-shi
130	119	5	3	3	-	-	6	Tong-gu
211	177	19	3	10	1	1	14	So-gu
787	761	20	2	4	-	-	21	Nam-gu
700	683	10	2	3	1	1	19	Puk-gu
2 060	1 601	186	77	116	39	41	205	Kwangsang-gu
4 227	4 059	98	24	42	2	2	119	Taejon-kwangyok-shi
945	928	14	1	2	-	-	20	Tong-gu
352	322	20	4	5	-	1	18	Chung-gu
740	694	19	8	18	1	-	25	So-gu
1 779	1 716	41	8	14	-	-	47	Yusong-gu
411	399	4	3	3	1	1	10	Taedok-gu
104 759	98 002	3 846	867	1 224	379	441	4 635	Kyonggi-do
1 361	1 308	32	8	12	1	-	50	Suwon-shi
310	298	9	1	1	1	-	12	Changan-gu
695	667	16	4	8	-	-	26	Kuonsong-gu
356	343	7	3	3	-	-	12	Paldal-gu
825	767	36	9	11	-	2	39	Songnam-shi
302	284	9	5	4	-	-	14	Sujung-gu
88	74	9	1	3	-	1	7	Chungwon-gu
435	409	18	3	4	-	1	18	Pundang-gu

4-6 김장무 수확면적 규모별 농가 및 면적

No. of F. Hs. and the Area by Size of Harvested Autumn Radish Area

단위 : 농가...가구
면적...ha

행정구역	수확면적 규모별 농가 No. of F.Hs. by the Harvested Field Size						수확면적 Harvested Area	
	합계 Total	0.1ha미만 Less than 0.1 ha	0.1 - 0.2	0.2 - 0.3	0.3 - 0.5	0.5 - 0.7		0.7 ha이상 0.7 ha and more
의정부시	503	495	7	1	-	-	-	12
안양시	140	133	6	-	1	-	-	6
안산시	28	24	4	-	-	-	-	1
부천시	112	109	2	-	1	-	-	5
부천시	344	325	13	-	5	1	-	17
부천시	63	61	2	-	-	-	-	2
부천시	127	120	6	-	1	-	-	6
부천시	154	144	5	-	4	1	-	9
광명시	412	378	27	1	4	2	-	21
광명시	7 559	7 386	85	14	32	7	35	233
광명시	564	442	74	19	18	5	6	47
안산시	1 467	1 453	10	-	3	1	-	28
안산시	2 982	2 840	94	14	23	6	5	117
안산시	160	142	14	1	2	1	-	9
구미시	175	137	9	3	7	3	16	37
구미시	4 082	3 984	71	13	12	-	2	111
구미시	733	702	23	3	2	1	2	24
시흥시	2 007	1 941	46	8	11	-	-	58
시흥시	297	287	9	1	-	-	-	11
시흥시	619	596	18	2	3	-	-	19
시흥시	653	630	16	3	3	-	1	26
양주시	3 339	3 137	121	24	40	10	7	137
양주시	7 683	7 515	90	15	34	10	19	227
양주시	13 120	12 342	466	115	139	21	37	561
파주시	6 984	6 643	129	51	102	33	26	256
파주시	2 931	2 825	77	15	11	3	-	99
파주시	2 265	1 991	83	23	70	36	62	239
포천시	5 980	5 693	142	29	70	21	25	221
포천시	3 746	3 671	46	11	12	4	2	75
포천시	6 874	6 784	43	9	20	6	12	155
이천시	5 651	5 553	64	11	17	6	-	136
이천시	6 068	5 933	99	15	20	1	-	162
이천시	6 568	6 344	159	23	32	3	7	179
이천시	4 435	4 279	101	26	20	6	3	128
강원도	47 899	45 548	968	252	637	227	267	1 707
춘천시	4 190	3 982	107	14	47	18	22	161
춘천시	4 934	4 700	119	31	54	15	15	160
춘천시	5 041	4 673	189	51	75	23	30	244
동해시	1 390	1 357	26	1	4	1	1	35
속초시	92	85	3	-	2	1	1	5
속초시	469	434	26	4	2	2	1	22
속초시	3 992	3 931	37	7	11	6	-	67
홍천군	6 240	5 965	98	27	74	30	46	211
홍천군	3 879	3 775	41	12	31	10	10	97
홍천군	2 891	2 793	24	19	28	10	17	88
평창군	1 229	1 048	34	23	54	26	44	110
평창군	1 493	1 478	6	2	6	-	1	19
평창군	2 231	1 955	87	15	95	45	34	167
화천군	1 823	1 655	51	24	65	15	13	87
화천군	1 251	1 141	31	8	42	13	16	67
화천군	1 910	1 888	4	3	7	3	5	29
고양시	2 217	2 117	48	4	33	7	8	80
고양시	2 627	2 571	37	7	7	2	3	59

4-7 김장배추 수확면적 규모별 농가 및 면적

No. of F. Hs. and the Area by Size of Harvested Autumn Chinese Cabbage Area

Unit : F.H....Household
Area...ha

합 계 Total	수확면적 규모별 농가 No. of F.Hs by the Harvested Field Size						수확면적 Harvested Area	Administrative Districts
	0.1ha미만 Less than 0.1 ha	0.1 - 0.2	0.2 - 0.3	0.3 - 0.5	0.5 - 0.7	0.7ha이상 0.7 ha and More		
536	513	16	4	3	-	-	20	Uijongbu-shi
147	136	7	1	3	-	-	8	Anyang-shi
33	27	3	1	2	-	-	2	Manan-gu
114	109	4	-	1	-	-	5	Tongan-gu
362	319	30	1	8	2	2	26	Puchon-shi
74	71	2	-	-	1	-	4	Wonmi-gu
127	110	13	1	1	-	2	9	Sosa-gu
161	138	15	-	7	1	-	13	Ojong-gu
453	378	46	11	13	3	2	36	Kwangmyong-shi
7 972	7 570	205	34	71	29	63	350	Pyongtaek-shi
584	424	82	32	36	7	3	57	Tongduchon-shi
1 662	1 610	40	6	5	1	-	41	Ansan-shi
3 111	2 893	147	21	25	14	11	155	Koyang-shi
173	144	24	3	1	1	-	11	Kwachon-shi
188	151	12	-	4	8	13	42	Kuri-shi
4 181	3 899	194	38	39	7	2	163	Namyangju-shi
752	719	29	1	3	-	-	24	Osan-shi
2 060	1 964	60	10	19	6	1	81	Shihung-shi
304	271	30	-	3	-	-	17	Kunpo-shi
629	593	24	4	8	-	-	25	Uiwang-shi
770	666	67	12	21	4	-	50	Hanam-shi
3 612	3 144	207	47	118	50	46	268	Yangju-gun
7 895	7 540	173	55	73	27	27	278	Yoju-gun
13 601	12 239	869	236	197	32	28	693	Hwasong-gun
7 084	6 659	201	73	89	36	26	296	Paju-gun
3 148	2 951	153	17	21	6	-	137	Kwangju-gun
2 602	2 024	127	51	161	91	148	454	Yonchon-gun
6 115	5 769	176	45	78	19	28	249	Pochon-gun
3 816	3 707	61	13	26	5	4	96	Kapyong-gun
7 041	6 915	78	15	21	6	6	171	Yangpyong-gun
5 969	5 810	106	19	24	7	3	174	Ichon-gun
6 265	5 983	224	21	29	3	5	216	Yongin-gun
7 015	6 568	278	68	73	11	17	264	Ansong-gun
4 526	4 368	110	12	29	3	4	146	Kimpo-gun
51 783	48 178	1 579	441	817	288	480	2 508	Kangwon-do
4 591	4 131	191	54	97	46	72	296	Chunchon-shi
5 269	4 983	173	36	51	9	17	202	Wonju-shi
5 672	4 999	327	102	126	42	76	416	Kangrung-shi
1 565	1 481	57	13	13	1	-	53	Tonghae-shi
100	87	7	2	2	1	1	6	Taebaek-shi
507	442	41	14	6	2	2	32	Sokcho-shi
4 165	4 056	64	12	20	8	5	93	Samchok-shi
6 661	6 412	113	24	69	14	29	189	Hongchon-gun
4 206	4 009	81	18	49	22	27	172	Hongsong-gun
3 148	2 861	79	43	100	31	34	165	Youngwol-gun
1 622	1 235	73	34	99	58	123	296	Pyongchang-gun
1 718	1 683	13	5	15	2	-	31	Chongsong-gun
2 358	2 147	76	20	62	24	29	142	Chorwon-gun
1 899	1 721	71	29	49	13	16	94	Hwachon-gun
1 317	1 239	35	12	21	3	7	52	Yanggu-gun
1 976	1 947	6	5	9	2	7	39	Inje-gun
2 277	2 104	98	10	24	8	33	159	Kesong-gun
2 732	2 641	74	8	5	2	2	71	Yangyang-gun

4-6 김장무 수확면적 규모별 농가 및 면적

No. of F. Hs. and the Area by Size of Harvested Autumn Radish Area

단위 : 농가...가구
면적...ha

행정구역	수확면적규모별농가 No. of F.Hs. by the Harvested Field Size							수확면적 Harvested Area
	합계 Total	0.1ha미만 Less than 0.1 ha	0.1 - 0.2	0.2 - 0.3	0.3 - 0.5	0.5 - 0.7	0.7 ha이상 0.7 ha and more	
충청북도	46 497	45 192	624	187	316	77	101	1 115
청양군	1 244	1 177	41	11	9	4	2	44
서산시	489	478	10	1	-	-	-	12
합계	755	699	31	10	9	4	2	32
충청남도	5 896	5 791	58	17	16	5	9	120
서산시	5 052	4 798	124	30	65	11	24	165
천안시	6 982	6 658	128	45	90	23	38	277
문성군	3 258	3 182	28	13	27	6	2	62
합계	4 889	4 862	17	3	6	-	1	57
충청북도	4 005	3 875	72	26	19	7	6	92
진천군	2 993	2 944	19	8	16	4	2	59
합계	4 547	4 455	39	15	28	5	5	88
충청남도	4 435	4 343	49	11	22	5	5	87
영양군	2 574	2 510	38	8	12	5	1	46
합계	622	597	11	-	6	2	6	19
충청남도	118 844	114 562	2 141	483	1 040	274	344	3 576
천안시	5 511	5 432	47	13	13	2	4	119
문성군	9 202	9 091	61	25	17	6	2	158
합계	8 552	8 230	210	38	52	17	5	239
충청남도	6 986	6 720	184	25	44	4	9	215
서산시	11 815	11 294	179	53	142	54	93	518
충청남도	5 449	5 423	20	2	4	-	-	66
문성군	3 155	3 045	45	16	27	9	13	104
합계	5 821	5 692	39	16	26	13	35	145
충청남도	10 007	9 940	32	6	14	10	5	124
서산시	8 233	8 190	35	4	4	-	-	130
합계	6 535	6 483	31	7	13	-	1	103
충청남도	9 153	8 772	279	36	52	9	5	296
문성군	9 195	8 840	207	29	85	16	18	320
합계	6 849	6 763	31	4	31	11	9	121
충청남도	12 023	10 291	739	209	516	123	145	915
영양군	358	356	2	-	-	-	-	4
전라북도	78 578	75 025	1 055	393	670	319	1 116	3 951
전주시	2 023	1 673	132	83	97	26	12	138
완주군	990	940	13	3	20	7	7	36
합계	1 033	733	119	80	77	19	5	102
전라북도	5 966	5 913	45	2	6	-	-	87
익산시	10 442	10 301	64	14	36	12	15	187
합계	9 279	9 109	69	18	35	16	32	202
전라남도	9 776	9 723	29	14	5	1	4	124
김제시	7 390	6 877	130	54	121	48	160	469
전라남도	4 702	4 349	180	55	72	20	26	225
완주군	3 477	3 385	48	13	18	5	8	83
합계	3 082	2 801	147	56	45	12	21	136
전라남도	4 088	4 062	18	4	3	-	1	60
문성군	5 570	5 542	22	1	4	1	-	59
합계	6 198	6 147	32	9	7	2	1	66
전라남도	3 609	2 360	91	60	183	158	757	1 815
고부군	2 976	2 783	48	10	38	18	79	301
전라남도	92 261	87 897	1 137	420	958	495	1 354	4 305

4-7 김장배추 수확면적 규모별 농가 및 면적

No. of F. Hs. and the Area by Size of Harvested Autumn Chinese Cabbage Area

Unit : F.H....Household
Area...ha

합계 Total	수확면적 규모별 농가 No. of F.Hs by the Harvested Field Size						수확면적 Harvested Area	Administrative Districts
	0.1ha미만 Less than 0.1 ha	0.1 - 0.2	0.2 - 0.3	0.3 - 0.5	0.5 - 0.7	0.7ha이상 0.7 ha and more		
52 145	48 943	1 503	553	731	211	204	1 908	Chungchongbuk-do
1 540	1 409	93	10	21	4	3	69	Chongju-shi
592	550	35	1	6	-	-	22	Sangdang-gu
948	859	58	9	15	4	3	47	Hungdok-gu
6 678	6 353	180	46	75	12	12	193	Chungju-shi
5 623	5 212	223	65	89	17	17	222	Chechon-shi
8 042	7 191	312	133	212	86	108	519	Chongwon-gun
3 591	3 464	72	27	21	7	-	83	Poun-gun
5 320	5 213	65	22	17	1	2	94	Okchon-gun
4 523	4 183	161	82	68	17	12	162	Yongdong-gun
3 222	3 157	39	11	13	2	-	73	Chinchon-gun
5 132	4 804	119	54	98	33	24	197	Koesan-gun
4 903	4 647	116	62	58	13	7	152	Umsong-gun
2 864	2 629	108	38	53	18	18	124	Tanyang-gun
707	681	15	3	6	1	1	19	Chungpyong-chulchangs
125 965	116 503	5 030	1 425	2 106	517	384	5 017	Chungchongnam-do
5 823	5 641	116	22	35	5	4	157	Chonan-shi
9 615	9 383	164	27	26	8	7	209	Kongju-shi
8 796	8 038	324	94	170	92	78	434	Poryong-shi
7 873	6 651	540	161	308	89	124	610	Asan-shi
12 484	11 726	368	108	199	49	34	483	Sosan-shi
5 925	5 841	65	10	9	-	-	106	Kumsan-gun
3 347	3 184	83	29	32	10	9	109	Yongi-gun
6 282	6 173	68	11	21	4	5	118	Nonsan-gun
10 428	10 266	73	24	38	18	9	167	Puyo-gun
8 461	8 395	56	2	8	-	-	149	Sochon-gun
6 658	6 523	102	20	11	2	-	126	Chongyang-gun
10 087	8 217	1 051	350	366	70	33	702	Hongsong-gun
9 753	8 963	444	112	177	35	22	443	Yesan-gun
7 117	6 946	97	13	44	9	8	149	Taan-gun
12 932	10 174	1 477	442	662	126	51	1 047	Tangjin-gun
384	382	2	-	-	-	-	6	Kyeryong-chulchangso
88 599	83 209	2 328	812	1 110	432	708	3 687	Chollabuk-do
2 373	1 997	189	67	72	32	16	163	Chonju-shi
1 080	976	40	16	26	14	8	57	Wansan-gu
1 293	1 021	149	51	46	18	8	106	Tokchin-gu
6 384	6 246	108	11	15	3	1	137	Kunsan-shi
11 492	11 257	129	32	54	11	9	221	Iksan-shi
10 271	10 018	163	34	36	9	11	210	Chongup-shi
10 444	10 289	91	35	23	4	2	166	Namwon-shi
8 525	8 133	192	38	95	21	46	281	Kimje-shi
6 082	5 346	357	134	150	45	50	371	Wanju-gun
4 141	3 834	171	56	57	10	13	151	Chinan-gun
3 712	2 870	287	125	157	95	178	525	Muju-gun
4 349	4 209	70	35	22	10	3	108	Changsu-gun
5 929	5 864	47	7	9	1	1	86	Imshil-gun
6 340	6 222	60	23	23	8	4	92	Sunchang-gun
4 801	3 415	362	187	336	164	337	981	Kochang-gun
3 756	3 509	102	28	61	19	37	193	Puan-gun
105 631	98 484	2 985	1 222	1 758	611	571	3 956	Chollanam-do

4-6 김장무 수확면적 규모별 농가 및 면적

No. of F. Hs. and the Area by Size of Harvested Autumn Radish Area

단위 : 농가...가구
면적...ha

행정구역	수확면적 규모별 농가 No. of F.Hs by the Harvested Field Size							수확면적 Harvested Area	
	합계 Total	0.1ha미만 Less than 0.1 ha	0.1 - 0.2	0.2 - 0.3	0.3 - 0.5	0.5 - 0.7	0.7 ha이상 0.7 ha and more		
목어순	포수천시	259	242	11	3	2	1	-	9
	시시시	500	467	28	4	1	-	-	16
	시시시	10 093	10 055	32	5	1	-	-	131
나어장	추천양시	4 186	2 406	389	203	424	239	525	1 325
	시시시	1 479	1 472	3	1	1	-	2	19
	시시시	4 187	4 169	17	1	-	-	-	37
담곡구	양성례관	5 115	5 101	9	1	4	-	-	48
	관관관	6 326	6 283	25	5	8	3	2	80
	관관관	3 427	3 377	40	5	5	-	-	44
어고보	천흥성관	6 003	5 994	9	-	3	-	1	58
	관관관	9 802	9 777	22	3	-	-	-	98
	관관관	5 982	5 971	8	1	2	-	-	50
화장장	순흥진관	5 390	5 376	12	1	1	-	-	58
	관관관	2 890	2 862	18	3	5	1	1	37
	관관관	2 532	2 494	27	3	7	-	1	44
해일무	남암안관	2 736	2 607	65	11	41	8	4	82
	관관관	2 909	1 332	201	108	342	200	726	1 642
	관관관	2 124	1 933	76	29	45	12	29	149
함영장	정광성관	1 300	1 255	20	7	9	3	6	33
	관관관	1 914	1 770	47	7	28	15	47	159
	관관관	3 378	3 302	37	10	14	7	8	76
완진신	도도안관	4 727	4 720	4	2	-	1	-	41
	관관관	1 204	1 162	26	4	9	2	1	25
	관관관	3 798	3 770	15	3	6	3	1	42
경상북도	110 714	108 681	983	275	448	148	179	2 067	
포경길	항추천시	4 304	4 162	76	25	27	2	12	107
	시시시	9 380	9 187	105	15	47	10	16	198
	시시시	7 683	7 572	59	12	24	11	5	113
안구영	동미주시	6 507	6 240	116	35	60	33	23	186
	시시시	3 635	3 451	56	20	56	25	27	162
	시시시	3 279	3 190	52	18	14	3	2	88
영성문경	천주경산시	6 372	6 280	52	9	18	5	8	99
	시시시	10 723	10 666	31	12	12	2	-	122
	시시시	4 297	4 212	51	11	15	5	3	83
관의청	위성송관	5 467	5 448	15	3	1	-	-	67
	관관관	4 181	4 126	29	4	2	2	18	82
	관관관	7 232	7 190	27	1	7	2	5	90
영성영성	양곡도관	5 126	5 053	44	17	9	3	-	50
	관관관	2 297	2 219	32	8	20	8	10	60
	관관관	1 227	1 172	38	6	6	3	2	40
고성칠	양곡도관	6 487	6 483	3	1	-	-	-	53
	관관관	2 018	1 954	29	12	16	2	5	47
	관관관	2 984	2 935	11	7	12	8	11	58
예봉울	칠곡관	3 024	2 948	20	11	22	8	15	93
	관관관	5 307	5 207	36	20	33	8	3	87
	관관관	4 244	4 165	28	11	23	6	11	83
울중	천화진관	4 422	4 306	70	17	24	2	3	88
	관관관	518	515	3	-	-	-	-	8
	관관관	4 244	4 165	28	11	23	6	11	83
경상남도	89 161	87 250	827	263	481	172	168	1 730	
울중	창원시	1 668	1 563	30	11	34	17	13	74
	산시구	7 632	7 482	104	22	17	5	2	170
	시시시	559	472	56	13	13	4	1	36

4-7 김장배추 수확면적 규모별 농가 및 면적

No. of F. Hs. and the Area by Size of Harvested Autumn Chinese Cabbage Area

Unit : F.H....Household
Area...ha

합 계 Total	수확면적 규모별 농가 No. of F.Hs by the Harvested Field Size						수확면적 Harvested Area	Administrative Districts
	0.1ha미만 Less than 0.1 ha	0.1 - 0.2	0.2 - 0.3	0.3 - 0.5	0.5 - 0.7	0.7ha이상 0.7 ha and More		
306	270	17	7	11	-	1	17	Mokpo-shi
512	481	19	4	7	-	1	18	Yosu-shi
10 398	10 176	83	33	62	20	24	224	Sunchon-shi
4 652	3 057	679	287	384	121	124	684	Naju-shi
1 553	1 549	-	-	1	3	-	21	Yochon-shi
4 426	4 394	23	2	6	-	1	53	Kwangyang-shi
5 385	5 351	26	4	4	-	-	63	Tamyang-gun
6 570	6 496	39	12	17	2	4	98	Koksong-gun
3 530	3 460	52	7	9	1	1	53	Kurye-gun
7 265	7 232	20	3	9	1	-	83	Yochon-gun
10 814	10 716	63	11	18	3	3	148	Kohung-gun
6 148	6 122	17	4	4	-	1	63	Posong-gun
5 747	5 661	54	17	10	4	1	94	Hwasun-gun
3 246	3 173	43	10	11	4	5	62	Changhung-gun
3 060	2 992	51	5	8	4	-	69	Kangjin-gun
4 200	3 374	279	192	252	78	25	336	Haenam-gun
3 680	2 000	569	272	422	181	236	802	Yongam-gun
2 491	2 173	149	50	79	17	23	167	Muan-gun
1 563	1 474	60	10	11	6	2	44	Hampyong-gun
2 854	2 362	262	60	103	34	33	215	Yonggwang-gun
3 596	3 451	55	24	29	20	17	105	Changsong-gun
6 559	6 497	32	12	14	2	2	86	Wando-gun
2 735	1 839	290	182	271	104	49	357	Chindo-gun
4 341	4 184	103	14	16	6	18	95	Shinan-gun
123 845	118 870	2 260	759	1 128	417	411	3 482	Kyongsangbuk-do
4 956	4 710	130	40	46	14	16	161	Pohang-shi
10 185	9 782	225	50	82	28	18	286	Kyongju-shi
8 140	7 998	77	23	31	7	4	138	Kimchon-shi
7 630	6 729	307	157	244	91	102	456	Andong-shi
4 502	4 135	114	62	106	48	37	229	Kumi-shi
3 860	3 754	80	7	13	1	5	116	Yongju-shi
7 099	6 883	137	40	24	12	3	143	Yongchon-shi
11 637	11 532	65	21	15	3	1	163	Sangju-shi
5 135	4 741	151	54	93	44	52	247	Mungyong-shi
6 025	5 984	20	6	8	4	3	97	Kyongsan-shi
4 744	4 603	80	14	17	4	26	135	Kunwi-gun
7 863	7 644	117	27	54	12	9	155	Uisong-gun
5 489	5 278	88	46	47	20	10	107	Chongsong-gun
2 806	2 558	75	33	81	24	35	158	Yongyang-gun
1 761	1 429	174	55	62	25	16	144	Yongdok-gun
6 719	6 702	9	4	4	-	-	64	Chongdo-gun
2 661	2 334	115	41	83	52	36	177	Koryong-gun
3 478	3 444	26	3	4	1	-	51	Songju-gun
3 307	3 210	55	11	18	7	6	94	Chilgak-gun
5 812	5 699	71	19	20	1	2	101	Yechon-gun
4 826	4 652	78	29	41	9	17	129	Ponghwa-gun
4 683	4 544	64	17	35	10	13	125	Ulchin-gun
527	525	2	-	-	-	-	8	Ullung-gun
101 062	96 854	1 753	734	1 011	362	348	2 914	Kyongsangnam-do
2 005	1 815	82	25	56	16	11	111	Changwon-shi
7 925	7 680	165	29	34	7	10	218	Ulsan-shi
591	494	60	9	16	6	6	47	Chung-gu

4-6 김장무 수확면적 규모별 농가 및 면적

No. of F. Hs. and the Area by Size of Harvested Autumn Radish Area

단위 : 농가...가구
면적...ha

행정구역	수확면적 규모별 농가 No. of F.Hs by the Harvested Field Size							수확면적 Harvested Area
	합계 Total	0.1ha미만 Less than 0.1 ha	0.1 - 0.2	0.2 - 0.3	0.3 - 0.5	0.5 - 0.7	0.7 ha이상 0.7 ha and more	
남동구	273	255	12	4	2	-	-	11
동구	56	49	5	2	-	-	-	3
마산진	2 511	2 500	6	1	4	-	-	30
진해시	6 205	6 118	64	6	13	2	2	112
진해시	684	679	5	-	-	-	-	12
통사김	3 455	3 404	41	5	4	1	-	51
영천해	4 839	4 813	19	-	3	3	1	64
김해시	1 890	1 745	45	22	47	19	12	86
밀거양	4 368	4 242	49	11	38	18	10	93
거양시	4 634	4 625	8	-	1	-	-	30
의합창	2 836	2 738	45	18	26	7	2	62
합창	2 650	2 535	46	30	33	5	1	70
창녕군	3 239	2 842	94	52	131	54	66	243
양고남	2 006	1 930	38	12	20	1	5	58
고남	6 278	6 260	14	3	1	-	-	64
남해군	7 078	7 074	2	1	1	-	-	29
하산함	4 381	4 345	28	5	3	-	-	44
산함	5 137	5 072	27	8	15	8	7	74
함양군	5 556	5 469	60	15	9	2	1	98
거합	6 163	5 938	71	34	64	26	30	165
합창군	5 951	5 876	31	7	17	4	16	101
계	534	247	60	32	67	29	99	264
제주	161	32	31	19	21	11	47	142
제서	7	3	2	-	1	-	1	2
제서	267	183	16	8	28	5	27	66
복남	99	29	11	5	17	13	24	54

4-7 김장배추 수확면적 규모별 농가 및 면적

No. of F. Hs. and the Area by Size of Harvested Autumn Chinese Cabbage Area

Unit : F.H....Household
Area...ha

합 계 Total	수확면적 규모별 농가 No. of F.Hs by the Harvested Field Size						수확면적 Harvested Area	Administrative Districts
	0.1ha미만 Less than 0.1 ha	0.1 - 0.2	0.2 - 0.3	0.3 - 0.5	0.5 - 0.7	0.7ha이상 0.7 ha and More		
289	259	20	3	7	-	-	15	Nam-gu
80	69	9	2	-	-	-	5	Tong-gu
2 874	2 836	18	5	9	3	3	54	Masan-shi
7 082	6 848	168	28	34	2	2	168	Chinju-shi
757	735	15	2	4	-	1	21	Chinhae-shi
4 322	4 259	35	15	10	3	-	71	Tongyong-shi
5 492	5 406	60	11	10	4	1	98	Sachon-shi
2 891	2 176	166	175	202	106	66	349	Kimhae-shi
4 983	4 708	99	45	76	29	26	167	Miryang-shi
5 855	5 832	16	2	4	1	-	58	Koje-shi
3 482	3 172	136	59	83	21	11	149	Uiryong-gun
3 339	2 947	96	76	156	44	20	200	Haman-gun
3 841	3 391	181	79	94	40	56	242	Changnyong-gun
2 194	2 019	61	20	43	17	34	132	Yangsan-gun
7 050	7 013	27	5	5	-	-	96	Kosong-gun
7 625	7 618	6	1	-	-	-	36	Namhae-gun
4 838	4 695	64	14	21	17	27	104	Hadong-gun
5 356	5 281	50	13	10	1	1	72	Sanchong-gun
6 049	5 830	137	29	44	4	5	154	Hamyang-gun
6 709	6 295	125	90	102	43	54	274	Kochang-gun
6 393	6 298	46	11	14	4	20	140	Hepchon-gun
1 562	693	212	99	321	113	124	429	Cheju-do
288	69	79	40	52	16	32	91	Cheju-shi
21	6	5	1	4	2	3	7	Sogwipo-shi
854	487	69	39	132	54	73	217	Pukcheju-gun
399	131	59	19	133	41	16	115	Namjeju-gun

4-8 고추 수확면적 규모별 농가 및 면적

No. of F. Hs. and the Area by Size of Harvested Red Pepper Area

단위 : 농가...가구
면적...ha

행정구역	수확면적 규모별 농가 No. of F.Hs. by the Harvested Field Size							수확면적 Harvested Area
	합계 Total	0.1ha미만 Less than 0.1 ha	0.1 - 0.2	0.2 - 0.3	0.3 - 0.5	0.5 - 0.7	0.7ha이상 0.7 ha and more	
전국	942 708	706 108	134 090	37 425	42 491	12 790	9 804	96 467
경지규모별								
경지없는 농가	4	3	1	-	-	-	-	0
0.1ha미만	8 945	8 945	-	-	-	-	-	317
0.1-0.2	53 243	48 876	4 360	4	2	-	1	2 565
0.2-0.3	47 030	41 859	4 098	1 071	2	-	-	2 449
0.3-0.5	113 547	99 342	10 531	2 142	1 527	4	1	6 607
0.5-0.7	117 044	97 961	13 288	3 182	2 216	396	1	8 013
0.7-1.0	159 732	124 905	22 225	5 801	5 321	1 105	375	13 553
1.0-1.5	190 993	134 518	31 526	9 462	10 674	3 137	1 676	21 359
1.5-2.0	112 493	69 507	21 302	7 036	9 137	3 117	2 394	16 513
2.0-2.5	59 950	35 299	11 325	3 768	5 588	2 093	1 877	9 970
2.5-3.0	32 024	18 112	6 234	2 066	3 213	1 147	1 252	5 773
3.0-5.0	38 202	21 360	7 419	2 370	3 922	1 447	1 684	7 252
5.0ha이상	9 501	5 421	1 781	523	889	344	543	2 097
시도별								
서부대								
울산	614	531	61	6	13	3	-	41
특광	2 583	2 494	62	10	15	2	-	90
별역	3 929	3 646	228	27	25	3	-	183
인광대								
천주	13 231	10 495	1 808	375	434	81	38	1 109
광역	4 088	3 779	260	29	18	-	2	206
광역	4 041	3 695	280	34	28	3	1	216
경강중								
기원	100 486	79 087	15 125	2 774	2 745	508	247	8 457
정북	60 196	42 859	8 788	2 413	3 772	1 082	1 282	7 919
충전전	67 486	31 182	16 307	6 995	8 065	2 939	1 998	12 945
충전전								
청라	132 759	106 753	18 406	3 553	3 410	448	189	10 861
남남	109 836	73 301	21 755	6 388	6 105	1 487	800	12 597
남남	171 940	137 920	21 698	5 005	5 451	1 215	651	14 050
경경제								
상상	160 771	106 068	24 173	9 084	11 961	4 935	4 550	23 171
주남	109 831	103 458	5 088	722	436	83	44	4 576
주남	917	840	51	10	13	1	2	47
서울								
특별	614	531	61	6	13	3	-	41
성광중								
동진	-	-	-	-	-	-	-	-
랑	1	1	-	-	-	-	-	0
랑	34	30	3	1	-	-	-	2
도노은								
봉원	17	16	1	-	-	-	-	1
평	1	1	-	-	-	-	-	0
평	16	15	1	-	-	-	-	1
마양강								
포천	17	16	1	-	-	-	-	1
서	10	8	2	-	-	-	-	1
서	92	75	11	1	4	1	-	7
구영관								
로포	35	29	3	1	2	-	-	3
악	-	-	-	-	-	-	-	-
악	-	-	-	-	-	-	-	-
서강송강								
초남	207	191	12	1	3	-	-	10
파동	112	86	21	2	1	2	-	10
파동	10	7	1	-	2	-	-	1
파동	62	56	5	-	1	-	-	4
부산								
광역	2 583	2 494	62	10	15	2	-	90
충서동								
구	1	1	-	-	-	-	-	0
구	10	10	-	-	-	-	-	0
구	4	4	-	-	-	-	-	0

4-8 고추 수확면적 규모별 농가 및 면적

No. of F. Hs. and the Area by Size of Harvested Red Pepper Area

단위 : 농가...가구
면적...ha

행정구	수확면적 규모별 농가 No. of F.Hs. by the Harvested Field Size							수확면적 Harvested Area
	합계 Total	0.1ha미만 Less than 0.1 ha	0.1 - 0.2	0.2 - 0.3	0.3 - 0.5	0.5 - 0.7	0.7ha이상 0.7 ha and more	
영부동	-	-	-	-	-	-	-	-
산진구	1	1	-	-	-	-	-	0
동래구	2	1	1	-	-	-	-	0
남북해운대	3	3	-	-	-	-	-	0
구	21	20	1	-	-	-	-	1
구	38	36	2	-	-	-	-	1
사금강	25	23	-	-	1	1	-	2
하정시	103	102	1	-	-	-	-	3
구	759	718	24	7	9	1	-	31
수사기	-	-	-	-	-	-	-	-
영삼장	9	8	-	1	-	-	-	1
구	1 607	1 567	33	2	5	-	-	51
대구광역시	3 929	3 646	228	27	25	3	-	183
동서남	640	616	16	3	4	1	-	23
구	7	4	3	-	-	-	-	1
구	4	3	1	-	-	-	-	0
북수달달	262	248	10	1	2	1	-	12
성서성	144	137	7	-	-	-	-	5
구	117	114	3	-	-	-	-	3
구	2 755	2 524	188	23	19	1	-	140
인천광역시	13 231	10 495	1 808	375	434	81	38	1 109
중동남	1 238	405	405	164	199	46	19	259
구	6	5	-	-	-	1	-	1
구	55	49	6	-	-	-	-	2
연남부	67	62	4	1	-	-	-	3
수동평	513	429	75	3	5	-	1	34
구	71	64	4	2	1	-	-	5
계서강용	303	231	53	6	12	-	1	27
양화진	665	593	56	7	7	1	1	44
구	8 417	7 136	930	145	162	31	13	582
구	1 896	1 521	275	47	48	2	3	151
광주광역시	4 088	3 779	260	29	18	-	2	206
동서남	136	126	9	1	-	-	-	6
구	323	268	51	3	1	-	-	22
구	800	735	52	8	5	-	-	38
북광산	767	742	23	-	2	-	-	30
구	2 062	1 908	125	17	10	-	2	109
대전광역시	4 041	3 695	280	34	28	3	1	216
동충서	850	769	68	8	3	1	1	46
구	324	290	32	-	1	1	-	18
구	755	701	45	5	4	-	-	38
유대	1 703	1 549	116	19	18	1	-	95
성민	409	386	19	2	2	-	-	19
경기도	100 486	79 087	15 125	2 774	2 745	508	247	8 457
수원시	1 230	1 090	115	13	10	2	-	75
강권팔	291	255	30	3	2	1	-	17
안선달	600	521	65	6	7	1	-	40
구	339	314	20	4	1	-	-	18
성남시	768	656	96	11	4	-	1	52
수충분	291	265	22	3	1	-	-	18
정원당	72	62	8	2	-	-	-	4
구	405	329	66	6	3	-	1	30

4-9 마늘 수확면적 규모별 농가 및 면적

No. of F. Hs. and the Area by Size of Harvested Garlic Area

Unit : F.H....Household
Area...ha

합계 Total	수확면적 규모별 농가 No. of F. Hs by the Harvested Field Size						수확면적 Harvested Area	Administrative Districts
	0.1ha미만 Less than 0.1 ha	0.1 - 0.2	0.2 - 0.3	0.3 - 0.5	0.5 - 0.7	0.7ha이상 0.7 ha and More		
-	-	-	-	-	-	-	-	Yongdo-gu
-	-	-	-	-	-	-	-	Pusanjin-gu
-	-	-	-	-	-	-	-	Tongnae-gu
1	1	-	-	-	-	-	0	Nam-gu
11	11	-	-	-	-	-	0	Puk-gu
29	28	1	-	-	-	-	1	Haeundae-gu
15	15	-	-	-	-	-	1	Saha-gu
28	28	-	-	-	-	-	0	Kumjong-gu
679	655	16	3	3	1	1	23	Kangso-gu
-	-	-	-	-	-	-	-	Suyong-gu
3	2	-	1	-	-	-	0	Sasang-gu
1 113	1 109	3	1	-	-	-	26	Kijang-gun
2 748	1 977	425	128	164	36	18	275	Taegu-kwangyok-shi
134	132	-	1	-	-	1	5	Tong-gu
1	1	-	-	-	-	-	0	So-gu
2	2	-	-	-	-	-	0	Nam-gu
81	79	2	-	-	-	-	3	Puk-gu
48	45	2	1	-	-	-	2	Susong-gu
128	114	10	3	1	-	-	5	Talso-gu
2 354	1 604	411	123	163	36	17	260	Talsong-gun
11 091	10 763	278	21	25	2	2	389	Inchon-kwangyok-shi
845	817	26	2	-	-	-	35	Chung-gu
3	1	2	-	-	-	-	0	Tong-gu
31	29	2	-	-	-	-	1	Nam-gu
66	65	1	-	-	-	-	2	Yonsu-gu
320	311	9	-	-	-	-	12	Namdong-gu
40	37	3	-	-	-	-	2	Bupyeong-gu
171	154	15	-	2	-	-	9	Kyeyang-gu
460	449	9	-	1	-	1	20	So-gu
7 454	7 264	154	17	16	2	1	240	Kanghwa-gun
1 701	1 636	57	2	6	-	-	67	Ongjin-gun
1 547	1 515	20	3	7	1	1	43	Kwangju-kwangyok-shi
10	10	-	-	-	-	-	0	Tong-gu
43	38	5	-	-	-	-	2	So-gu
423	422	1	-	-	-	-	8	Nam-gu
191	187	2	-	2	-	-	5	Puk-gu
880	858	12	3	5	1	1	28	Kwangsang-gu
2 253	2 207	41	2	2	1	-	68	Taejon-kwangyok-shi
514	501	11	-	1	1	-	17	Tong-gu
125	115	8	1	1	-	-	5	Chung-gu
385	375	9	1	-	-	-	12	So-gu
970	959	11	-	-	-	-	27	Yusong-gu
259	257	2	-	-	-	-	6	Taedok-gu
65 857	63 526	1 872	238	181	22	18	2 307	Kyonggi-do
776	741	26	7	2	-	-	28	Suwon-shi
129	127	2	-	-	-	-	4	Changan-gu
450	423	20	5	2	-	-	18	Kuonson-gu
197	191	4	2	-	-	-	7	Paldal-gu
277	272	4	-	1	-	-	8	Songnam-shi
116	116	-	-	-	-	-	3	Sujong-gu
27	27	-	-	-	-	-	1	Chungwon-gu
134	129	4	-	1	-	-	5	Pundang-gu

4-8 고추 수확면적 규모별 농가 및 면적

No. of F. Hs. and the Area by Size of Harvested Red Pepper Area

단위 : 농가...가구
면적...ha

행정구역	수확면적 규모별 농가 No. of F.Hs. by the Harvested Field Size							수확면적 Harvested Area
	합계 Total	0.1ha 미만 Less than 0.1 ha	0.1 - 0.2	0.2 - 0.3	0.3 - 0.5	0.5 - 0.7	0.7ha 이상 0.7 ha and more	
의정부시	476	404	60	6	5	1	-	32
안양시	121	98	20	2	1	-	-	7
만안구	29	26	3	-	-	-	-	1
동안구	92	72	17	2	1	-	-	6
부천시	264	239	16	2	6	-	1	17
미사구	40	37	3	-	-	-	-	2
소정구	104	98	3	1	1	-	1	6
오정구	120	104	10	1	5	-	-	8
광명시	376	296	57	9	11	3	-	32
동두천시	7 018	6 189	629	75	107	10	8	427
안산시	1 442	1 343	87	4	7	1	-	54
고령시	2 651	2 340	249	29	24	7	2	162
과천시	148	116	26	3	3	-	-	12
구리시	116	105	8	1	1	-	1	9
남양주시	3 983	3 618	308	38	17	1	1	205
오산시	693	627	60	4	1	1	-	43
시흥시	1 946	1 655	238	30	21	1	1	133
군포시	286	245	33	3	3	2	-	21
의왕시	589	521	62	4	2	-	-	35
하남시	578	515	51	3	9	-	-	38
양주시	3 582	2 776	648	99	53	4	2	286
여주시	7 333	5 374	1 264	296	283	83	33	757
과천시	13 187	9 866	2 535	418	284	60	24	1 166
과천시	6 393	5 095	949	176	138	20	15	496
광안면	3 209	2 314	676	96	103	10	10	320
연천군	2 865	1 936	495	124	240	52	18	346
포천시	5 905	4 863	758	103	147	20	14	449
가평군	3 701	3 391	221	48	35	4	2	206
양평군	7 446	5 854	1 188	150	222	21	11	655
이천시	6 391	4 141	1 360	336	418	91	45	807
안성군	5 937	4 667	954	154	132	15	15	495
김포시	6 994	4 767	1 323	428	356	82	38	751
김포시	4 287	3 587	512	86	85	13	4	315
강원도	60 196	42 859	8 788	2 413	3 772	1 082	1 282	7 919
춘천시	4 778	3 746	704	115	175	27	11	427
권양시	5 969	4 249	1 048	311	299	42	20	665
강릉시	5 669	5 124	430	48	58	7	2	329
동해시	1 684	1 511	143	14	16	-	-	99
속초시	272	232	31	3	5	-	1	19
삼척시	491	447	35	8	1	-	-	28
삼척시	4 937	4 073	593	101	130	25	15	419
홍천군	7 168	5 226	1 113	249	428	88	64	809
영월군	5 018	3 011	1 125	332	404	94	52	743
영월군	4 113	1 080	778	459	951	370	475	1 480
평창군	3 475	1 476	790	331	512	159	207	868
정선군	3 143	1 404	511	208	453	204	363	1 005
철원군	2 398	1 963	288	36	88	14	9	195
과천시	2 020	1 585	289	80	48	10	8	168
양구군	1 685	1 346	192	34	84	17	12	151
인제군	2 291	1 850	249	43	86	22	41	230
고양시	2 233	2 010	166	26	26	3	2	120
양양군	2 852	2 526	303	15	8	-	-	162

4-9 마늘 수확면적 규모별 농가 및 면적

No. of F. Hs. and the Area by Size of Harvested Garlic Area

Unit : F.H....Household
Area...ha

합 계 Total	수 확 면 적 규 모 별 농 가 No. of F.Hs by the Harvested Field Size						수 확 면 적 Harvested Area	Administrative Districts
	0.1ha미만 Less than 0.1 ha	0.1 - 0.2	0.2 - 0.3	0.3 - 0.5	0.5 - 0.7	0.7ha이상 0.7 ha and More		
170	166	4	-	-	-	-	6	Uijongbu-shi
21	20	1	-	-	-	-	1	Anyang-shi
8	8	-	-	-	-	-	0	Manan-gu
13	12	1	-	-	-	-	0	Tongan-gu
126	120	2	-	1	1	2	8	Puchon-shi
6	6	-	-	-	-	-	0	Wonmi-gu
49	45	2	-	-	1	1	3	Sosa-gu
71	69	-	-	1	-	1	4	Ojong-gu
238	222	13	1	2	-	-	12	Kwangmyong-shi
6 257	6 002	208	30	14	2	1	222	Pyongtaek-shi
143	123	13	5	2	-	-	7	Tongduchon-shi
1 233	1 204	27	-	2	-	-	30	Ansan-shi
1 674	1 634	31	6	3	-	-	55	Koyang-shi
61	56	4	1	-	-	-	2	Kwachon-shi
30	28	2	-	-	-	-	1	Kuri-shi
2 276	2 225	49	-	2	-	-	61	Namyangju-shi
414	411	2	1	-	-	-	11	Osan-shi
1 413	1 365	36	9	3	-	-	49	Shihung-shi
127	114	10	1	1	-	-	7	Kunpo-shi
297	284	13	-	-	-	-	10	Uiwang-shi
309	295	11	1	2	-	-	15	Hanam-shi
1 191	1 148	34	5	4	-	-	45	Yangju-gun
6 580	6 336	192	23	21	4	4	251	Yoju-gun
9 232	8 903	260	45	19	3	2	327	Hwasong-gun
3 965	3 833	115	12	3	-	2	129	Paju-gun
1 786	1 709	65	5	5	2	-	69	Kwangju-gun
375	361	4	2	4	3	1	13	Yonchon-gun
2 064	2 015	43	3	2	-	1	51	Pochon-gun
2 252	2 227	16	4	5	-	-	61	Kapyeong-gun
5 619	5 468	120	13	17	1	-	199	Yangpyong-gun
4 389	4 229	127	11	19	1	2	168	Ichon-gun
4 405	4 154	206	27	16	1	1	189	Yongin-gun
4 945	4 747	155	19	19	3	2	165	Ansong-gun
3 212	3 114	79	7	12	-	-	106	Kimpo-gun
30 537	29 436	862	127	102	9	1	998	Kangwon-do
2 647	2 596	41	4	6	-	-	74	Chuncheon-shi
3 592	3 478	100	10	3	-	1	124	Wonju-shi
1 095	1 044	49	-	2	-	-	40	Kangrung-shi
1 195	1 137	50	5	3	-	-	51	Tonghae-shi
47	46	1	-	-	-	-	1	Taebaek-shi
133	129	4	-	-	-	-	4	Sokcho-shi
3 257	2 842	270	76	64	5	-	214	Samchok-shi
5 110	5 062	41	2	5	-	-	94	Hongchon-gun
3 136	3 061	71	2	2	-	-	105	Hongsong-gun
2 329	2 257	59	10	2	1	-	79	Youngwol-gun
754	731	18	3	2	-	-	21	Pyongchang-gun
1 274	1 205	62	6	1	-	-	51	Chongson-gun
428	416	9	1	1	1	-	12	Chorwon-gun
1 367	1 322	33	7	4	1	-	39	Hwachon-gun
612	603	8	-	1	-	-	11	Yanggu-gun
1 528	1 524	3	-	1	-	-	19	Inje-gun
835	811	17	1	5	1	-	25	Kosong-gun
1 198	1 172	26	-	-	-	-	34	Yangyang-gun

4-8 고추 수확면적 규모별 농가 및 면적

No. of F. Hs. and the Area by Size of Harvested Red Pepper Area

단위 : 농가...가구
면적...ha

행정구역	수확면적규모별농가 No. of F.Hs. by the Harvested Field Size							수확면적 Harvested Area
	합계 Total	0.1ha미만 Less than 0.1 ha	0.1 - 0.2	0.2 - 0.3	0.3 - 0.5	0.5 - 0.7	0.7ha이상 0.7 ha and more	
충청북도	67 486	31 182	16 307	6 995	8 065	2 939	1 998	12 945
청주	1 850	1 420	311	51	48	11	9	174
충청남도	657	528	97	18	11	3	-	54
합계	1 193	892	214	33	37	8	9	121
충청북도	8 653	2 991	2 242	1 159	1 468	479	314	1 988
충청남도	6 570	2 221	1 399	731	1 119	612	488	1 840
충청북도	10 031	5 883	2 497	722	700	151	78	1 363
충청남도	5 394	2 534	1 536	552	542	151	79	932
합계	6 322	4 355	1 345	404	163	40	15	578
충청북도	6 364	4 273	1 486	381	172	39	13	602
충청남도	3 830	2 026	1 082	359	274	55	34	554
합계	7 311	1 763	1 855	1 169	1 500	594	430	2 115
충청북도	6 374	2 109	1 570	945	1 143	381	226	1 476
충청남도	3 633	923	708	440	851	408	303	1 160
합계	1 154	684	276	82	85	18	9	161
충청남도	132 759	106 753	18 406	3 553	3 410	448	189	10 861
충청북도	6 941	4 780	1 473	305	325	40	18	745
충청남도	10 242	6 558	2 486	710	425	53	10	1 125
합계	9 187	8 216	766	69	121	13	2	603
충청북도	7 730	5 939	1 273	224	242	33	19	713
충청남도	12 333	10 859	1 076	190	171	19	18	800
충청북도	7 419	6 537	755	77	38	10	2	473
충청남도	4 411	2 839	1 066	209	254	32	11	523
합계	6 536	5 732	647	67	73	15	2	393
충청북도	10 202	8 874	957	172	155	23	21	662
충청남도	8 445	7 724	644	36	34	3	4	465
합계	7 175	4 406	1 831	481	369	58	30	876
충청북도	10 646	9 067	1 288	141	138	7	5	781
충청남도	9 433	7 518	1 431	249	213	16	6	755
합계	8 628	5 729	1 501	511	734	117	36	1 078
충청북도	13 028	11 590	1 196	110	118	9	5	852
충청남도	403	385	16	2	-	-	-	18
전라북도	109 836	73 301	21 755	6 388	6 105	1 487	800	12 597
전라남도	2 253	1 789	356	60	43	4	1	170
합계	943	831	89	13	10	-	-	58
전라북도	1 310	958	267	47	33	4	1	112
전라남도	5 881	5 709	144	13	14	1	-	203
전라북도	10 255	9 003	929	147	143	25	8	579
합계	12 960	5 656	4 045	1 389	1 373	302	195	2 237
전라남도	11 084	10 323	648	56	45	5	7	563
전라북도	10 596	8 430	1 576	260	265	40	25	902
전라남도	7 400	4 877	1 769	391	291	53	19	782
전라북도	6 640	3 922	1 658	524	411	85	40	886
합계	4 855	2 260	1 724	508	276	65	22	673
전라남도	5 024	4 108	744	101	63	6	2	396
전라북도	6 645	3 862	1 525	540	483	143	92	941
합계	7 051	4 843	1 318	386	375	89	40	783
전라남도	11 666	3 706	3 613	1 650	1 861	548	288	2 533
전라북도	7 526	4 813	1 706	363	462	121	61	951
전라남도	171 940	137 920	21 698	5 005	5 451	1 215	651	14 050

4-9 마늘 수확면적 규모별 농가 및 면적

No. of F. Hs. and the Area by Size of Harvested Garlic Area

Unit : F.H....Household
Area...ha

합 계 Total	수확면적 규모별 농가 No. of F.Hs by the Harvested Field Size						수확면적 Harvested Area	Administrative Districts
	0.1ha미만 Less than 0.1 ha	0.1 - 0.2	0.2 - 0.3	0.3 - 0.5	0.5 - 0.7	0.7ha이상 0.7 ha and More		
36 941	33 972	2 278	405	250	30	6	1 645	Chungchongbuk-do
1 058	1 016	34	3	5	-	-	43	Chongju-shi
456	428	24	2	2	-	-	21	Sangdang-gu
602	588	10	1	3	-	-	22	Hungdok-gu
5 041	4 873	131	27	8	1	1	170	Chungju-shi
3 342	2 871	339	83	40	6	3	200	Chechon-shi
5 636	5 339	245	34	15	2	1	235	Chongwon-gun
2 412	2 270	123	11	7	1	-	98	Poun-gun
3 816	3 708	93	9	6	-	-	115	Okchon-gun
3 472	3 213	217	33	8	1	-	139	Yongdong-gun
2 185	1 829	252	56	43	5	-	138	Chinchon-gun
3 184	3 079	87	11	7	-	-	117	Koesan-gun
3 445	3 389	41	8	6	1	-	95	Umsong-gun
2 834	1 885	704	129	102	13	1	277	Tanyang-gun
516	500	12	1	3	-	-	18	Chungpyong-chulchangs
106 766	92 201	8 913	2 259	2 725	479	189	7 020	Chungchongnam-do
4 447	4 358	76	9	4	-	-	138	Chonan-shi
7 359	7 086	236	16	17	4	-	270	Kongju-shi
7 460	7 173	221	14	50	2	-	322	Poryong-shi
6 355	5 936	319	50	41	4	5	298	Asan-shi
12 330	7 868	2 398	819	958	195	92	1 625	Sosan-shi
3 596	3 242	290	39	24	1	-	162	Kumsan-gun
1 749	1 702	41	5	1	-	-	55	Yongi-gun
5 095	4 792	258	27	12	5	1	190	Nonsan-gun
7 602	7 457	123	11	8	2	1	231	Puyo-gun
7 422	6 781	514	76	48	3	-	391	Sochon-gun
5 699	5 617	75	2	5	-	-	175	Chongyang-gun
9 325	8 644	543	62	63	9	4	487	Hongsong-gun
8 130	7 635	423	29	35	6	2	378	Yesan-gun
8 041	3 015	2 381	986	1 340	239	80	1 563	Tae'an-gun
11 907	10 648	1 013	114	119	9	4	728	Tangjin-gun
249	247	2	-	-	-	-	6	Kyeryong-chulchangso
53 743	51 843	1 491	189	162	28	30	1 651	Chollabuk-do
946	775	144	22	5	-	-	56	Chonju-shi
278	263	13	2	-	-	-	10	Wansan-gu
668	512	131	20	5	-	-	46	Tokchin-gu
4 881	4 844	27	5	5	-	-	107	Kunsan-shi
7 662	7 539	97	11	9	4	2	174	Iksan-shi
4 678	4 564	83	14	10	3	4	123	Chongup-shi
7 523	7 485	31	4	3	-	-	180	Namwon-shi
5 577	5 495	62	5	11	2	2	140	Kimje-shi
4 220	3 502	529	88	83	12	6	288	Wanju-gun
1 469	1 451	17	1	-	-	-	36	Chinan-gun
1 536	1 416	114	3	3	-	-	61	Muju-gun
2 482	2 458	21	1	2	-	-	72	Changsu-gun
2 789	2 712	70	4	2	-	1	80	Imshil-gun
4 035	4 014	16	2	2	1	-	77	Sunchang-gun
2 330	2 240	57	8	9	4	12	95	Kochang-gun
3 615	3 348	223	21	18	2	3	162	Puan-gun
114 686	73 092	16 841	7 429	10 522	3 711	3 091	16 696	Chollanam-do

4-8 고추 수확면적 규모별 농가 및 면적

No. of F. Hs. and the Area by Size of Harvested Red Pepper Area

단위: 농가...가구
면적...ha

구	영	요	수확면적규모별농가 No. of F.Hs. by the Harvested Field Size						수확면적 Harvested Area	
			합계 Total	0.1ha미만 Less than 0.1 ha	0.1 - 0.2	0.2 - 0.3	0.3 - 0.5	0.5 - 0.7		0.7ha이상 0.7 ha and more
북	포	시	823	564	175	44	30	9	1	91
		시	565	561	4	-	-	-	-	14
		시	10 899	9 786	825	154	113	17	4	631
나	주	시	7 974	5 917	1 231	293	342	119	72	857
		시	1 723	1 705	17	-	1	-	-	51
		시	5 169	5 127	36	4	1	1	-	143
담	양	관	5 648	5 326	273	25	20	3	1	229
		관	7 068	6 149	798	77	34	7	3	443
		관	4 057	3 889	145	19	3	1	-	153
어	천	관	8 354	8 216	119	15	4	-	-	260
		관	14 455	13 864	494	44	48	2	3	560
		관	7 845	7 230	467	65	61	14	8	432
화	순	관	8 326	7 218	899	142	58	6	3	541
		관	6 830	6 026	603	94	94	10	3	424
		관	6 271	5 715	448	45	57	4	2	359
해	남	관	13 524	7 736	2 267	1 006	1 674	487	354	2 314
		관	7 955	6 656	1 018	128	127	15	11	606
		관	8 365	5 726	1 805	320	387	84	43	930
함	평	관	6 327	4 657	1 268	154	204	33	11	588
		관	8 578	3 177	3 057	1 042	1 017	222	63	1 539
		관	5 771	4 659	919	108	73	11	1	438
완	도	관	8 255	8 093	134	16	11	-	1	250
		관	6 630	3 585	1 955	461	523	72	34	917
		관	10 528	6 338	2 741	749	569	98	33	1 282
경	상	북	160 771	106 068	24 173	9 084	11 961	4 935	4 550	23 171
		포	6 653	4 934	859	264	368	108	120	716
		시	11 270	10 456	611	94	93	9	7	529
안	동	시	8 570	8 100	380	52	32	5	1	329
		시	13 905	5 041	3 547	1 596	2 332	848	541	3 287
		시	5 567	4 877	550	65	67	4	4	329
영	천	시	6 208	3 709	1 450	481	446	81	41	888
		시	8 883	6 436	1 432	495	387	94	39	820
		시	14 282	10 868	2 225	545	532	80	32	1 255
경	문	시	6 480	4 528	1 186	317	317	95	37	721
		시	5 675	5 528	116	19	12	-	-	159
		시	5 675	5 528	116	19	12	-	-	159
관	위	관	5 448	3 517	1 175	408	266	59	23	607
		관	13 865	6 268	2 892	1 348	1 944	845	568	2 955
		관	5 882	1 107	778	677	1 350	952	1 018	2 518
영	양	관	4 272	364	492	391	1 120	738	1 167	2 355
		관	3 341	2 069	753	177	248	54	40	451
		관	7 375	6 875	413	57	28	1	1	315
고	령	관	3 077	2 973	95	6	3	-	-	128
		관	4 045	3 904	112	14	14	1	-	146
		관	3 582	3 306	210	44	18	4	-	171
예	천	관	9 251	4 278	2 637	1 109	917	233	77	1 548
		관	7 031	1 959	1 413	799	1 356	697	807	2 430
		관	5 867	4 737	844	123	109	27	27	507
		관	242	234	3	3	2	-	-	5
경	상	남	109 831	103 458	5 088	722	436	83	44	4 576
		창	1 343	1 318	22	3	-	-	-	32
		울	7 123	6 802	252	29	28	5	7	285
중	산	시	421	405	9	2	4	-	1	17
		구	421	405	9	2	4	-	1	17

4-9 마늘 수확면적 규모별 농가 및 면적

No. of F. Hs. and the Area by Size of Harvested Garlic Area

Unit : F.H....Household
Area...ha

합 계 Total	수확면적 규모별 농가 No. of F.Hs by the Harvested Field Size						수확면적 Harvested Area	Administrative Districts
	0.1ha미만 Less than 0.1 ha	0.1 - 0.2	0.2 - 0.3	0.3 - 0.5	0.5 - 0.7	0.7ha이상 0.7 ha and More		
712	477	134	41	47	6	7	85	Mokpo-shi
380	376	3	1	-	-	-	8	Yosu-shi
2 889	2 848	35	3	3	-	-	68	Sunchon-shi
3 926	3 274	395	93	116	29	19	284	Naju-shi
1 069	1 062	6	1	-	-	-	22	Yochon-shi
1 539	1 533	6	-	-	-	-	27	Kwangyang-shi
2 752	2 727	24	-	1	-	-	54	Tamyang-gun
2 862	2 832	24	3	3	-	-	63	Koksong-gun
1 191	1 190	1	-	-	-	-	16	Kuryo-gun
7 682	6 895	556	123	84	22	2	362	Yochon-gun
16 100	7 881	3 704	1 753	1 899	563	300	2 793	Kohung-gun
2 839	2 764	55	7	11	-	2	86	Posong-gun
2 035	1 953	65	11	6	-	-	57	Hwasun-gun
2 862	2 789	62	9	2	-	-	82	Changhung-gun
4 301	3 515	439	151	133	53	10	326	Kangjin-gun
12 907	4 563	3 017	1 493	2 573	752	509	3 078	Haenan-gun
4 330	4 048	191	39	38	6	8	206	Yongan-gun
11 546	2 311	2 625	1 378	2 395	1 320	1 517	4 318	Muan-gun
4 922	2 844	1 159	323	452	102	42	688	Hampyong-gun
2 798	2 653	122	11	11	-	1	106	Yonggwang-gun
2 432	2 361	52	12	6	1	-	84	Changsong-gun
7 606	6 476	738	203	143	28	18	452	Wando-gun
3 737	3 327	331	33	42	3	1	206	Chindo-gun
11 269	2 393	3 097	1 741	2 557	826	655	3 223	Shinan-gun
64 470	50 048	7 778	2 952	2 700	741	251	5 174	Kyongsangbuk-do
2 296	2 266	26	3	1	-	-	53	Pohang-shi
5 898	5 637	209	38	12	1	1	186	Kyongju-shi
4 679	4 487	153	22	16	1	-	142	Kimcheon-shi
2 003	1 084	589	175	126	21	8	257	Andong-shi
2 819	2 500	257	37	24	1	-	143	Kumi-shi
407	369	20	8	7	1	2	21	Yongju-shi
5 327	3 007	1 234	638	336	70	42	659	Yongchon-shi
6 773	6 622	127	12	11	-	1	186	Sangju-shi
3 750	3 261	364	61	47	10	7	227	Mungyong-shi
2 713	2 660	36	8	5	4	-	54	Kyongsan-shi
3 464	1 729	893	456	303	68	15	496	Kunwi-gun
9 460	3 652	2 537	1 142	1 490	498	141	1 874	Uisong-gun
242	222	15	2	3	-	-	8	Chongsong-gun
608	532	51	16	5	1	3	31	Yongyang-gun
1 176	749	288	74	57	5	3	128	Yongdok-gun
2 472	2 451	15	3	3	-	-	37	Chongdo-gun
1 777	1 487	209	33	40	6	2	115	Koryong-gun
1 041	1 021	18	2	-	-	-	24	Songju-gun
1 068	974	76	13	-	1	4	49	Chilgok-gun
2 986	2 059	498	187	178	45	19	318	Yechon-gun
138	135	2	-	1	-	-	2	Ponghwa-gun
3 102	2 874	160	22	35	8	3	159	Ulchin-gun
271	270	1	-	-	-	-	4	Ullung-gun
74 454	57 953	7 884	3 431	3 573	1 104	509	6 417	Kyongsangnam-do
574	566	7	-	-	-	1	13	Changwon-shi
3 300	3 237	55	6	2	-	-	86	Ulsan-shi
182	180	1	-	1	-	-	5	Chung-gu

4-8 고추 수확면적 규모별 농가 및 면적

No. of F. Hs. and the Area by Size of Harvested Red Pepper Area

단위 : 농가...가구
면적...ha

행정구역	수확면적 규모별 농가 No. of F.Hs by the Harvested Field Size							수확면적 Harvested Area
	합계 Total	0.1ha미만 Less than 0.1 ha	0.1 - 0.2	0.2 - 0.3	0.3 - 0.5	0.5 - 0.7	0.7ha이상 0.7 ha and more	
남동구	221	212	8	1	-	-	-	8
	63	51	11	1	-	-	-	4
마산진진	2 769	2 728	38	1	2	-	-	76
	6 503	6 312	170	14	7	-	-	253
	540	527	11	-	2	-	-	18
통사길	4 825	4 810	14	-	1	-	-	129
	6 052	5 863	172	7	9	1	-	232
	2 156	2 076	64	7	5	2	2	80
밀거	3 541	3 456	74	2	5	3	1	112
	5 325	5 306	16	1	2	-	-	107
의합장	4 779	4 334	401	24	17	3	-	260
	4 505	4 173	292	27	10	3	-	230
	6 364	4 183	1 538	385	205	34	19	659
양고남	1 836	1 782	41	1	10	1	1	65
	7 225	7 113	105	4	2	1	-	224
	8 808	8 748	54	3	-	2	1	158
하산합	6 580	6 377	166	22	14	1	-	232
	6 067	5 948	102	8	7	2	-	183
	6 948	6 389	480	52	21	4	2	366
거합	7 907	7 129	605	84	60	18	11	421
	8 635	8 084	471	48	29	3	-	452
제주	917	840	51	10	13	1	2	47
제서귀포	46	33	9	2	-	1	1	5
	4	1	2	-	1	-	-	1
북제주	776	730	32	6	7	-	1	34
	91	76	8	2	5	-	-	7

4-9 마늘 수확면적 규모별 농가 및 면적

No. of F. Hs. and the Area by Size of Harvested Garlic Area

Unit : F.H....Household
Area...ha

합 계 Total	수확면적 규모별 농가 No. of F.Hs by the Harvested Field Size						수확면적 Harvested Area	Administrative Districts
	0.1ha미만 Less than 0.1 ha	0.1 - 0.2	0.2 - 0.3	0.3 - 0.5	0.5 - 0.7	0.7ha이상 0.7 ha and More		
39	39	-	-	-	-	-	1	Nam-gu
32	13	16	3	-	-	-	4	Tong-gu
1 935	1 869	56	8	1	-	1	56	Masan-shi
2 839	2 763	56	16	3	1	-	76	Chinju-shi
552	538	9	2	3	-	-	18	Chinhae-shi
4 996	4 341	496	98	53	6	2	289	Tongyong-shi
4 608	4 283	235	39	42	7	2	201	Sachon-shi
642	631	8	1	1	-	1	15	Kimhae-shi
1 600	1 589	9	1	1	-	-	28	Miryang-shi
5 778	5 686	76	13	3	-	-	139	Koje-shi
2 614	2 490	107	9	6	-	2	98	Uiryong-gun
1 815	1 576	194	25	16	3	1	100	Haman-gun
6 003	3 007	1 280	635	631	227	223	1 120	Changnyong-gun
854	800	35	10	8	1	-	36	Yongsan-gun
5 826	5 677	128	11	9	1	-	164	Kosong-gun
11 662	2 953	3 448	2 022	2 295	725	219	2 773	Namhae-gun
4 137	3 213	532	186	154	37	15	340	Hadong-gun
3 129	2 519	342	122	97	31	18	227	Sanchong-gun
3 715	3 455	183	37	31	4	5	156	Hamyang-gun
3 031	3 000	29	1	-	-	1	66	Kochang-gun
4 844	3 760	599	189	217	61	18	415	Hapchon-gun
7 148	1 914	1 804	782	1 699	528	421	2 074	Cheju-do
354	138	100	32	60	11	13	80	Cheju-shi
185	25	64	32	47	9	8	61	Sogwipo-shi
4 896	1 477	1 284	499	1 106	309	221	1 276	Pukcheju-gun
1 713	274	356	219	486	199	179	656	Namjeju-gun

4-10 양파 수확면적 규모별 농가 및 면적

No. of F. Hs. and the Area by Size of Harvested Onion Area

단위 : 농가...가구
면적...ha

행정구역	수확면적규모별농가 No. of F.Hs. by the Harvested Field Size							수확면적 Harvested Area
	합계 Total	0.1ha미만 Less than 0.1 ha	0.1 - 0.2	0.2 - 0.3	0.3 - 0.5	0.5 - 0.7	0.7ha이상 0.7 ha and over	
영부동	-	-	-	-	-	-	-	-
산재	-	-	-	-	-	-	-	-
진구	-	-	-	-	-	-	-	-
남북해	1	1	-	-	-	-	-	0
운대	4	4	-	-	-	-	-	0
대구	12	12	-	-	-	-	-	0
사금강	-	-	-	-	-	-	-	-
하정서	20	20	-	-	-	-	-	0
대구	279	235	26	10	2	3	3	20
수사기	-	-	-	-	-	-	-	-
영상장	1	1	-	-	-	-	-	0
대구	330	322	8	-	-	-	-	7
대구광역시	888	281	257	117	168	40	25	201
동서남	43	36	5	-	2	-	-	2
대구	2	2	-	-	-	-	-	0
대구	2	1	-	-	-	-	1	1
북수달달	5	4	-	1	-	-	-	0
성서성	5	4	-	-	1	-	-	0
대구	1	1	-	-	-	-	-	0
대구	830	233	252	116	165	40	24	197
인천광역시	1 444	1 421	17	1	5	-	-	25
충동남	141	141	-	-	-	-	-	2
대구	-	-	-	-	-	-	-	-
연남부	8	8	-	-	-	-	-	0
수동평	19	18	-	-	1	-	-	1
대구	1	1	-	-	-	-	-	0
계서강웅	19	13	5	-	1	-	-	2
양화진	110	107	3	-	-	-	-	5
대구	819	808	8	-	3	-	-	12
대구	327	325	1	1	-	-	-	5
광주광역시	113	109	3	-	-	-	1	4
동서남	3	2	1	-	-	-	-	0
대구	31	30	1	-	-	-	-	1
대구	25	24	1	-	-	-	-	0
북광산	25	25	-	-	-	-	-	0
대구	29	28	-	-	-	-	1	2
대전광역시	124	123	1	-	-	-	-	3
동충서	23	23	-	-	-	-	-	0
대구	12	12	-	-	-	-	-	0
대구	14	14	-	-	-	-	-	0
유대성덕	63	62	1	-	-	-	-	2
대구	12	12	-	-	-	-	-	0
경기도	2 778	2 696	57	9	13	1	2	63
수원시	24	24	-	-	-	-	-	1
장안	7	7	-	-	-	-	-	0
관팔	13	13	-	-	-	-	-	0
대구	4	4	-	-	-	-	-	0
성남시	24	23	1	-	-	-	-	1
수정	9	8	1	-	-	-	-	0
남양	-	-	-	-	-	-	-	-
성남	15	15	-	-	-	-	-	0

4-11 대파 수확면적 규모별 농가 및 면적

No. of F. Hs. and the Area by Size of Harvested Green Onion Area

Unit : F.H....Household
Area...ha

합계 Total	수확면적 규모별 농가 No. of F.Hs by the Harvested Field Size						수확면적 Harvested Area	Administrative Districts
	0.1ha이하 Less than 0.1 ha	0.1 - 0.2	0.2 - 0.3	0.3 - 0.5	0.5 - 0.7	0.7ha이상 0.7 ha and More		
2	-	1	-	1	-	-	0	Yongdo-gu
-	-	-	-	-	-	-	-	Pusanjin-gu
2	2	-	-	-	-	-	0	Tongnae-gu
6	2	-	1	2	-	1	2	Nam-gu
26	22	2	2	-	-	-	1	Puk-gu
29	27	1	-	1	-	-	1	Haeundae-gu
37	10	1	1	4	3	18	37	Saha-gu
32	27	1	2	-	1	1	3	kumjong-gu
1 157	231	156	118	194	119	339	720	Kangso-gu
-	-	-	-	-	-	-	-	Suyong-gu
8	2	4	1	1	-	-	1	Sasang-gu
140	128	8	1	2	-	1	6	Kijang-gun
1 296	1 062	82	35	54	16	47	153	Taegu-kwangyok-shi
335	236	32	14	22	5	26	72	Tong-gu
11	5	4	1	1	-	-	1	So-gu
3	2	-	-	-	-	1	1	Nam-gu
258	174	27	13	20	9	15	49	Puk-gu
108	90	5	3	5	2	3	12	Susong-gu
81	77	2	-	-	-	2	4	Talso-gu
500	478	12	4	6	-	-	13	Talsong-gun
4 739	4 537	139	31	23	7	2	131	Inchon-kwangyok-shi
150	150	-	-	-	-	-	2	Chung-gu
1	-	1	-	-	-	-	0	Tong-gu
55	49	4	1	1	-	-	2	Nam-gu
81	72	3	5	1	-	-	4	Yonsu-gu
357	344	10	1	1	-	1	12	Namdong-gu
75	56	10	1	7	1	-	7	Bupyong-gu
208	190	15	1	1	1	-	10	Kyeyang-gu
439	415	12	2	7	2	1	19	So-gu
2 914	2 806	80	20	5	3	-	67	Kanghwa-gun
459	455	4	-	-	-	-	8	Ongjin-gun
315	295	6	5	5	1	3	14	Kwangju-kwangyok-shi
20	18	1	-	1	-	-	1	Tong-gu
30	28	-	-	1	1	-	2	So-gu
109	103	1	2	2	-	1	4	Nam-gu
56	53	-	2	-	-	1	3	Puk-gu
100	93	4	1	1	-	1	5	Kwangsang-gu
1 051	982	42	5	13	5	4	42	Taejon-kwangyok-shi
211	201	9	-	1	-	-	6	Tong-gu
93	76	11	3	2	1	-	5	Chung-gu
136	131	1	1	3	-	-	4	So-gu
468	448	14	-	5	1	-	12	Yusong-gu
143	126	7	1	2	3	4	15	Taedok-gu
43 299	41 857	737	175	267	92	171	1 341	Kyonggi-do
1 001	981	14	2	3	-	1	23	Suwon-shi
252	248	2	1	-	-	1	6	Changan-gu
466	456	8	1	1	-	-	11	Kuonson-gu
283	277	4	-	2	-	-	6	Paldal-gu
437	379	27	6	17	2	6	37	Songnam-shi
162	137	11	3	8	-	3	14	Sujong-gu
74	54	9	1	7	2	1	9	Chungwon-gu
201	188	7	2	2	-	2	14	Pundang-gu

4-10 양파 수확면적 규모별 농가 및 면적 No. of F. Hs. and the Area by Size of Harvested Onion Area

단위 : 농가...가구
면적...ha

행정구역	수확면적 규모별 농가 No. of F.Hs. by the Harvested Field Size						수확면적 Harvested Area
	합계 Total	0.1ha미만 Less than 0.1 ha	0.1 - 0.2	0.2 - 0.3	0.3 - 0.5	0.5 - 0.7	
의정부시	4	4	-	-	-	-	0
안양시	5	4	1	-	-	-	0
안산시	1	-	1	-	-	-	0
안동시	4	4	-	-	-	-	0
부천시	19	17	2	-	-	-	1
부천시	1	1	-	-	-	-	0
부천시	9	7	2	-	-	-	1
부천시	9	9	-	-	-	-	0
광명시	27	24	1	1	1	-	2
광명시	674	664	10	-	-	-	9
광명시	45	44	1	-	-	-	2
안고과	137	137	-	-	-	-	2
안고과	76	74	-	-	2	-	2
안고과	2	1	1	-	-	-	0
구남오	-	-	-	-	-	-	-
구남오	47	46	1	-	-	-	1
구남오	4	4	-	-	-	-	0
시군의회	91	91	-	-	-	-	2
시군의회	26	26	-	-	-	-	0
시군의회	8	8	-	-	-	-	0
시군의회	13	13	-	-	-	-	0
양여화	76	72	3	-	-	-	3
양여화	147	140	5	1	1	-	3
양여화	365	345	13	3	3	1	11
과광연	87	84	1	-	2	-	2
과광연	97	95	1	-	1	-	3
과광연	33	28	4	-	1	-	1
포가양	119	116	3	-	-	-	3
포가양	44	42	1	1	-	-	1
포가양	84	83	-	1	-	-	2
이용안김	93	87	4	1	1	-	3
이용안김	35	35	-	-	-	-	1
이용안김	255	249	3	1	1	1	6
이용안김	117	116	1	-	-	-	2
강원도	673	614	39	8	11	-	29
춘천시	64	60	2	-	2	-	3
춘천시	45	44	1	-	-	-	2
춘천시	73	70	2	-	1	-	3
동해시	31	28	3	-	-	-	1
동해시	-	-	-	-	-	-	-
동해시	23	22	1	-	-	-	1
동해시	161	152	7	2	-	-	5
홍성군	39	39	-	-	-	-	1
홍성군	32	23	3	1	4	-	4
홍성군	10	7	3	-	-	-	1
평안군	22	14	7	1	-	-	2
평안군	35	31	2	1	1	-	1
평안군	28	27	-	1	-	-	1
화양인	12	9	1	-	2	-	1
화양인	16	13	2	-	1	-	1
화양인	27	25	1	1	-	-	1
고양시	24	22	1	1	-	-	1
고양시	31	28	3	-	-	-	1

4-11 대파 수확면적 규모별 농가 및 면적

No. of F. Hs. and the Area by Size of Harvested Green Onion Area

Unit : F.H....Household
Area...ha

합 계 Total	수확면적 규모별 농가 No. of F.Hs by the Harvested Field Size						수확면적 Harvested Area	Administrative Districts
	0.1ha미만 Less than 0.1 ha	0.1 - 0.2	0.2 - 0.3	0.3 - 0.5	0.5 - 0.7	0.7ha이상 0.7 ha and More		
283	277	4	1	1	-	-	5	Uijongbu-shi
76	73	3	-	-	-	-	2	Anyang-shi
19	18	1	-	-	-	-	0	Manan-gu
57	55	2	-	-	-	-	1	Tongan-gu
236	214	8	1	6	4	3	17	Puchon-shi
28	27	-	-	-	1	-	1	Wonmi-gu
87	85	1	-	1	-	-	3	Sosa-gu
121	102	7	1	5	3	3	13	Ojong-gu
327	294	19	2	3	2	7	25	Kwangmyong-shi
3 091	3 036	39	6	10	-	-	48	Pyongtaek-shi
420	361	26	13	15	3	2	24	Tongduchon-shi
500	495	2	-	2	-	1	10	Ansan-shi
1 654	1 561	29	11	23	13	17	78	Koyang-shi
109	93	9	3	3	-	1	8	Kwachon-shi
168	94	4	7	10	8	45	166	Kuri-shi
2 339	2 236	32	15	27	11	18	109	Namyangju-shi
524	510	13	1	-	-	-	10	Osan-shi
1 295	1 282	8	1	2	-	2	22	Shihung-shi
181	178	3	-	-	-	-	4	Kunpo-shi
384	376	7	1	-	-	-	8	Uiwang-shi
324	272	22	5	16	3	6	29	Hanam-shi
920	857	22	11	14	8	8	41	Yangju-gun
4 379	4 316	45	6	8	1	3	74	Yoju-gun
5 551	5 437	83	18	7	4	2	114	Hwasong-gun
3 806	3 754	25	5	10	2	10	74	Paju-gun
832	817	8	4	2	1	-	19	Kwangju-gun
700	640	12	10	18	8	12	42	Yonchon-gun
2 056	1 987	43	10	8	3	5	53	Pochon-gun
856	845	8	2	1	-	-	12	Kapyong-gun
2 173	2 092	48	8	15	6	4	63	Yangpyong-gun
1 784	1 705	47	10	10	3	9	72	Ichon-gun
2 465	2 364	62	7	21	6	5	69	Yongin-gun
2 691	2 611	53	9	12	4	2	54	Ansong-gun
1 737	1 720	12	-	3	-	2	28	Kimpo-gun
11 508	10 853	354	80	133	43	45	370	Kangwon-do
901	862	17	4	9	3	6	30	Chunchon-shi
962	879	42	13	14	12	2	42	Wonju-shi
1 209	997	100	30	46	18	18	103	Kangrung-shi
483	373	57	16	18	6	13	56	Tonghae-shi
24	23	1	-	-	-	-	1	Taebaek-shi
204	192	9	-	1	1	1	7	Sokcho-shi
396	360	21	5	8	-	2	23	Samchok-shi
2 586	2 572	10	-	4	-	-	13	Hongchon-gun
550	520	22	2	5	-	1	17	Hongsong-gun
369	355	8	1	5	-	-	8	Younwol-gun
73	62	3	3	3	2	-	5	Pyongchang-gun
166	162	4	-	-	-	-	2	Chongson-gun
419	400	9	1	7	1	1	12	Chorwon-gun
515	501	12	-	2	-	-	8	Hwachon-gun
385	373	6	3	3	-	-	6	Yanggu-gun
1 267	1 262	4	-	1	-	-	8	Inje-gun
501	489	9	1	2	-	-	10	Kosong-gun
498	471	20	1	5	-	1	18	Yangyang-gun

4-10 양파 수확면적 규모별 농가 및 면적

No. of F. Hs. and the Area by Size of Harvested Onion Area

단위 : 농가...가구
면적...ha

행정구분	수확면적 규모별 농가 No. of F.Hs. by the Harvested Field Size							수확면적 Harvested Area
	합계 Total	0.1ha미만 Less than 0.1 ha	0.1 - 0.2	0.2 - 0.3	0.3 - 0.5	0.5 - 0.7	0.7ha이상 0.7 ha and more	
충청북도	721	605	58	21	24	10	3	46
청주	35	31	3	-	-	1	-	2
충청남도	19	16	2	-	-	1	-	1
충청북도	16	15	1	-	-	-	-	0
충청북도	87	74	4	4	2	2	1	6
충청남도	57	44	7	3	2	-	1	5
충청북도	98	75	12	2	7	2	-	9
충청남도	53	43	5	1	1	2	1	5
충청북도	164	155	6	2	1	-	-	4
충청남도	59	43	11	4	1	-	-	4
충청북도	29	26	2	1	-	-	-	1
충청남도	39	25	3	3	6	2	-	6
충청남도	76	68	4	-	3	1	-	4
충청북도	18	16	-	1	1	-	-	1
충청남도	6	5	1	-	-	-	-	0
충청남도	11 684	11 144	348	57	116	16	3	359
충청남도	199	187	7	3	-	1	1	8
충청북도	564	546	12	1	5	-	-	14
충청남도	1 142	1 054	29	3	51	5	-	53
충청남도	423	405	13	-	3	2	-	13
충청북도	1 345	1 173	110	29	29	3	1	71
충청남도	199	198	1	-	-	-	-	3
충청북도	44	41	1	1	-	1	-	2
충청남도	587	548	27	7	3	2	-	18
충청남도	1 157	1 147	8	-	2	-	-	16
충청북도	1 360	1 336	21	-	3	-	-	30
충청남도	596	586	4	2	4	-	-	11
충청남도	1 327	1 289	30	2	5	1	-	35
충청북도	680	663	14	-	2	-	1	21
충청남도	541	491	39	5	5	1	-	21
충청남도	1 483	1 444	31	4	4	-	-	44
충청북도	37	36	1	-	-	-	-	0
전라북도	6 471	5 734	457	105	129	26	20	304
전라북도	208	174	26	3	5	-	-	14
전라남도	36	35	-	1	-	-	-	1
전라북도	172	139	26	2	5	-	-	13
전라북도	1 175	1 160	12	-	3	-	-	17
전라남도	1 588	1 480	59	18	22	4	5	48
전라북도	415	392	15	1	4	1	2	15
전라남도	489	457	24	5	3	-	-	16
전라북도	544	525	12	2	3	-	2	13
전라남도	859	657	143	23	28	6	2	48
전라북도	57	45	9	2	1	-	-	3
전라남도	37	32	5	-	-	-	-	1
전라남도	66	63	1	1	1	-	-	2
전라북도	230	216	6	6	2	-	-	7
전라남도	116	112	2	1	1	-	-	3
전라북도	142	97	21	9	11	3	1	16
전라남도	545	324	122	34	45	12	8	79
전라남도	20 971	8 789	3 964	2 162	3 737	1 344	975	4 771

4-11 대파 수확면적 규모별 농가 및 면적

No. of F. Hs. and the Area by Size of Harvested Green Onion Area

Unit : F.H....Household
Area....ha

합 계 Total	수 확 면 적 규 모 별 농 가 No. of F.Hs by the Harvested Field Size						수 확 면 적 Harvested Area	Administrative Districts
	0.1ha이하 Less than 0.1 ha	0.1 - 0.2	0.2 - 0.3	0.3 - 0.5	0.5 - 0.7	0.7ha이상 0.7 ha and More		
10 812	9 974	428	145	166	50	49	408	Chungchongbuk-do
373	308	29	7	15	9	5	37	Chongju-shi
184	146	15	2	10	8	3	21	Sangdang-gu
189	162	14	5	5	1	2	16	Hungdok-gu
937	820	49	25	30	6	7	53	Chungju-shi
1 269	1 145	86	17	16	3	2	48	Chechon-shi
919	731	72	29	43	19	25	103	Chongwon-gun
244	220	15	5	2	1	1	12	Poun-gun
1 460	1 429	20	5	6	-	-	20	Okchon-gun
566	452	65	26	20	3	-	37	Yongdong-gun
530	505	17	7	1	-	-	14	Chinchon-gun
529	489	32	3	4	-	1	17	Koesan-gun
1 162	1 110	19	10	15	3	5	32	Umsong-gun
2 637	2 617	13	4	3	-	-	17	Tanyang-gun
186	148	11	7	11	6	3	18	Chungpyong-chulchangs
21 365	19 812	904	233	312	54	50	820	Chungchongnam-do
1 309	1 274	23	6	4	1	1	32	Chonan-shi
2 093	1 979	66	28	15	3	2	58	Kongju-shi
1 470	1 355	61	10	39	4	1	63	Poryong-shi
1 869	1 569	132	55	78	15	20	137	Asan-shi
1 088	837	154	35	49	7	6	93	Sosan-shi
854	828	21	4	1	-	-	19	Kumsan-gun
561	538	12	6	4	-	1	14	Yongi-gun
1 678	1 613	40	7	11	3	4	43	Nonsan-gun
2 035	1 982	38	4	9	1	1	38	Puyo-gun
1 354	1 288	52	9	4	1	-	42	Sochon-gun
1 603	1 593	8	1	-	-	1	27	Chongyang-gun
1 950	1 813	102	19	12	2	2	77	Hongsong-gun
1 486	1 410	47	7	15	4	3	47	Yesan-gun
419	262	74	27	48	6	2	51	Taean-gun
1 520	1 397	73	14	23	7	6	76	Tangjin-gun
76	74	1	1	-	-	-	2	Kyeryong-chulchangso
16 758	15 379	842	207	236	57	37	631	Chollabuk-do
663	616	30	10	4	2	1	27	Chonju-shi
358	351	6	1	-	-	-	6	Wansan-gu
305	265	24	9	4	2	1	21	Tokchin-gu
2 452	2 388	41	7	14	2	-	51	Kunsan-shi
4 016	3 924	60	10	15	3	4	64	Iksan-shi
1 648	1 562	52	10	20	3	1	47	Chongup-shi
1 162	1 144	17	1	-	-	-	24	Namwon-shi
1 949	1 811	92	15	27	1	3	66	Kimje-shi
1 678	1 334	250	57	26	7	4	119	Wanju-gun
289	283	5	-	1	-	-	7	Chinan-gun
339	320	10	-	1	-	-	8	Muju-gun
255	250	4	1	-	-	-	5	Changsu-gun
573	534	20	6	10	3	-	16	Imshil-gun
222	220	2	-	-	-	-	3	Sunchang-gun
302	246	32	9	7	6	2	22	Kochang-gun
1 210	739	227	81	111	30	22	172	Puan-gun
14 910	8 687	2 494	1 215	1 657	469	388	2 397	Chollanam-do

4-10 양파 수확면적 규모별 농가 및 면적

No. of F. Hs. and the Area by Size of Harvested Onion Area

단위 : 농가...가주
면적...ha

행정구역	수확면적 규모별 농가 No. of F.Hs. by the Harvested Field Size							수확면적 Harvested Area	
	합계 Total	0.1ha미만 Less than 0.1 ha	0.1 - 0.2	0.2 - 0.3	0.3 - 0.5	0.5 - 0.7	0.7ha이상 0.7 ha and more		
목어순	포수시	85	71	11	2	-	-	1	7
	수천시	164	164	-	-	-	-	-	3
	시	704	700	3	1	-	-	-	10
나여광	추천시	146	96	32	4	12	-	2	17
	양시	465	458	7	-	-	-	-	8
	시	723	717	4	1	1	-	-	8
담곡구	양상래	120	119	1	-	-	-	-	2
	군	322	317	3	1	1	-	-	6
	군	224	220	3	1	-	-	-	3
여고보	천흥성	1 372	1 249	95	17	8	2	1	44
	군	1 661	881	341	165	215	39	20	252
	군	329	313	10	1	3	1	1	12
화장장	순흥진	92	88	4	-	-	-	-	2
	군	377	301	51	12	12	1	-	23
	군	276	267	7	1	1	-	-	7
해양무	남안	1 373	321	366	251	279	90	66	363
	군	93	79	11	1	2	-	-	6
	군	6 453	566	1 312	920	2 030	901	724	2 640
함양장	평장성	2 379	372	828	405	517	161	96	658
	군	218	135	55	13	7	6	2	26
	군	77	62	11	-	3	-	1	7
완진신	도안	443	438	4	-	1	-	-	6
	군	243	130	54	21	24	8	6	39
	군	2 632	725	751	345	621	135	55	625
경상북도		14 746	7 759	3 938	1 485	1 140	284	140	2 033
포경길	항추천	496	428	42	16	6	3	1	28
	시	1 198	1 000	109	44	32	7	6	68
	시	2 050	562	634	322	338	127	67	479
안구영	동미주	950	355	334	121	112	20	8	165
	시	146	123	17	4	1	1	-	7
	시	65	49	10	4	1	-	1	6
영상분경	천주경산	2 003	655	677	391	219	41	20	354
	시	568	443	64	18	31	6	6	48
	시	195	139	38	10	8	-	-	17
	시	567	297	115	53	71	26	5	89
근의청	위성송	1 684	591	689	251	127	18	8	270
	군	2 415	1 536	644	123	95	15	2	254
	군	51	42	4	1	1	-	3	5
영영청	양고도	38	20	10	4	3	-	1	6
	군	293	157	91	17	21	4	3	41
	군	836	460	280	58	31	5	2	99
고성칠	령주곡	164	69	64	12	16	2	1	25
	군	58	51	1	-	1	5	-	5
	군	79	68	5	3	1	1	1	7
예봉울울	천화진항	328	180	93	28	23	1	3	42
	군	28	22	-	1	1	2	2	4
	군	429	407	17	4	1	-	-	13
	군	105	105	-	-	-	-	-	1
경상남도		18 790	11 464	3 254	1 577	1 656	504	335	2 451
장울	원산	75	68	6	1	-	-	-	3
	시								
	시	950	924	23	3	-	-	-	20
충청									
구		41	40	1	-	-	-	-	1

4-11 대파 수확면적 규모별 농가 및 면적

No. of F. Hs. and the Area by Size of Harvested Green Onion Area

Unit : F.H....Household
Area....ha

합 계 Total	수확면적 규모별 농가 No. of F.Hs by the Harvested Field Size						수확면적 Harvested Area	Administrative Districts
	0.1ha미만 Less than 0.1 ha	0.1 - 0.2	0.2 - 0.3	0.3 - 0.5	0.5 - 0.7	0.7ha이상 0.7 ha and More		
92	71	12	4	3	2	-	8	Mokpo-shi
180	175	3	2	-	-	-	5	Yosu-shi
1 359	1 315	29	7	5	2	1	35	Sunchon-shi
200	131	37	10	17	3	2	25	Naju-shi
414	409	5	-	-	-	-	5	Yochon-shi
778	767	9	2	-	-	-	8	Kwangyang-shi
306	305	-	1	2	-	-	5	Tamyang-gun
533	526	2	2	3	-	-	9	Koksong-gun
636	634	2	-	-	-	-	6	Kuryo-gun
616	593	20	3	-	-	-	14	Yochon-gun
543	462	46	15	18	1	1	34	Kohung-gun
503	451	20	7	17	5	3	28	Posong-gun
87	82	4	-	-	-	1	5	Hwasun-gun
343	240	64	22	12	4	1	32	Changhung-gun
324	299	18	3	2	1	1	14	Kangjin-gun
1 059	277	295	199	223	44	21	243	Haenam-gun
233	191	31	8	2	-	1	17	Yongam-gun
371	115	91	30	77	33	25	102	Muan-gun
274	137	82	26	25	2	2	39	Hampyong-gun
549	166	67	48	109	46	113	268	Yonggwang-gun
230	218	7	2	3	-	-	8	Changsong-gun
438	413	18	3	2	1	1	13	Wando-gun
4 269	623	1 492	742	1 005	281	126	1 160	Chindo-gun
573	89	140	79	132	44	89	313	Shinan-gun
17 791	16 379	728	209	255	101	119	745	Kyongsangbuk-do
693	649	27	9	7	1	-	24	Pohang-shi
1 714	1 622	54	3	21	5	9	61	Kyongju-shi
1 689	1 488	80	37	40	20	24	94	Kimchon-shi
540	496	28	7	4	1	4	24	Andong-shi
699	636	34	9	11	5	4	31	Kumi-shi
343	316	13	6	3	3	2	17	Yongju-shi
853	772	51	19	10	1	-	29	Yongchon-shi
2 191	2 001	117	27	37	5	4	85	Sangju-shi
687	638	37	4	4	4	-	26	Mungyong-shi
1 247	1 211	10	8	7	3	8	37	Kyongsan-shi
390	342	30	13	4	1	-	16	Kunwi-gun
772	703	48	9	6	2	4	29	Uisong-gun
1 878	1 868	7	1	1	1	-	11	Chongsong-gun
54	52	-	1	1	-	-	1	Yongyang-gun
349	176	75	25	43	15	15	70	Yongdeok-gun
773	769	3	1	-	-	-	7	Chongdo-gun
236	207	10	1	7	9	2	16	Koryang-gun
476	458	11	3	4	-	-	10	Songju-gun
837	663	51	17	40	25	41	116	Chilgok-gun
382	351	24	4	3	-	-	16	Yechon-gun
300	287	8	3	1	-	1	8	Ponghwa-gun
569	555	10	2	1	-	1	17	Ulchin-gun
119	119	-	-	-	-	-	1	Ullung-gun
10 254	9 356	376	168	162	95	97	498	Kyongsangnam-do
289	280	4	3	2	-	-	6	Changwon-shi
1 436	1 361	57	5	8	2	3	40	Ulsan-shi
170	158	6	1	2	1	2	7	Chung-gu

4-10 양파 수확면적 규모별 농가 및 면적

No. of F. Hs. and the Area by Size of Harvested Onion Area

단위 : 농가...가구
면적...ha

행정구역	수확면적 규모별 농가 No. of F.Hs by the Harvested Field Size							수확면적 Harvested Area
	합계 Total	0.1ha미만 Less than 0.1 ha	0.1 - 0.2	0.2 - 0.3	0.3 - 0.5	0.5 - 0.7	0.7ha이상 a.7 ha and more	
남동구	28	28	-	-	-	-	-	0
남동구	19	16	3	-	-	-	-	1
마산진	335	302	17	3	10	2	1	14
진해	349	346	2	1	-	-	-	8
진해	164	161	1	1	-	-	1	6
통영	562	556	5	1	-	-	-	9
사천	608	599	6	1	2	-	-	13
김해	119	116	2	-	1	-	-	2
밀양	134	123	7	2	2	-	-	5
거제	1 819	1 754	33	9	13	6	4	40
의령	1 112	367	391	136	151	45	22	219
함안	194	164	15	4	8	3	-	12
장영	4 521	653	1 296	936	1 018	355	263	1 361
양곡	252	250	1	-	-	-	1	5
고성	1 041	1 025	14	2	-	-	-	15
남해	1 585	1 581	4	-	-	-	-	8
하산	532	528	2	1	-	1	-	6
산합	616	459	107	32	18	-	-	46
합양	1 909	498	740	294	271	70	36	405
거합	568	296	158	63	47	4	-	69
합천	1 345	694	424	87	115	18	7	187
제주	1 202	65	222	199	435	120	161	533
제주시	64	11	18	12	15	3	5	20
서귀포	2	1	1	-	-	-	-	0
북제주	1 110	47	194	185	415	115	154	504
남제주	26	6	9	2	5	2	2	8

4 - 1 1 대파 수확면적 규모별 농가 및 면적

No. of F. Hs. and the Area by Size of Harvested Green Onion Area

Unit : F.H....Household
Area...ha

합 계 Total	수 확 면 적 규 모 별 농 가 No. of F.Hs by the Harvested Field Size						수 확 면 적 Harvested Area	Administrative Districts
	0.1ha미만 Less than 0.1 ha	0.1 - 0.2	0.2 - 0.3	0.3 - 0.5	0.5 - 0.7	0.7ha이상 0.7 ha and More		
123	105	10	4	2	1	1	7	Nam-gu
24	22	2	-	-	-	-	1	Tong-gu
219	217	-	-	-	2	-	4	Masan-shi
617	572	32	4	7	-	2	22	Chinju-shi
243	185	19	15	15	7	2	24	Chinhae-shi
281	273	7	1	-	-	-	8	Tongyong-shi
712	693	16	2	1	-	-	18	Sachon-shi
542	267	27	77	47	50	74	164	Kimhae-shi
311	303	3	2	2	1	-	6	Miryang-shi
413	412	-	1	-	-	-	4	Koje-shi
179	161	11	4	2	1	-	8	Uiryong-gun
333	300	7	3	17	5	1	18	Haman-gun
300	232	34	13	11	7	3	26	Changnyong-gun
607	547	12	7	19	14	8	37	Yangsan-gun
1 061	1 010	45	4	2	-	-	26	Kosong-gun
429	401	13	5	7	2	1	13	Namhae-gun
301	297	3	1	-	-	-	5	Hadong-gun
298	289	7	2	-	-	-	5	Sanchong-gun
686	608	46	15	15	1	1	31	Hamyang-gun
617	599	11	2	2	2	1	17	Kochang-gun
380	349	22	2	5	1	1	17	Hapchon-gun
362	78	88	30	83	34	49	152	Cheju-do
110	32	23	10	18	7	20	54	Cheju-shi
4	1	2	-	1	-	-	1	Sogwipo-shi
146	35	34	12	35	12	18	53	Pukcheju-gun
102	10	29	8	29	15	11	44	Namjeju-gun

4-12 수박 수확면적 규모별 농가 및 면적

No. of F. Hs. and the Area by Size of Harvested Water Melon Area

단위 : 농가...가구
면적...ha

행정구역	수확면적 규모별 농가 No. of F.Hs. by the Harvested Field Size						수확면적 Harvested Area
	합계 Total	0.1ha미만 Less than 0.1 ha	0.1 - 0.2	0.2 - 0.3	0.3 - 0.5	0.5 - 0.7	
영부도	-	-	-	-	-	-	-
산진	-	-	-	-	-	-	-
산래	-	-	-	-	-	-	-
남북해	-	-	-	-	-	-	-
운대	1	1	-	-	-	-	0
사금강	-	-	-	-	-	-	-
하정서	1	1	-	-	-	-	0
수사기	40	15	6	10	6	1	9
영상장	-	-	-	-	-	-	-
수사기	1	1	-	-	-	-	0
대구광역시	73	64	5	3	1	-	4
동서남	17	8	2	2	4	1	3
복수달달	3	1	1	-	1	-	1
성서성	-	-	-	-	-	-	-
인천시	1	-	-	-	1	-	0
충남	-	-	-	-	-	-	-
연남부	2	-	1	-	1	-	1
계서강웅	11	7	-	2	1	1	2
광주시	680	664	13	1	2	-	15
동서남	101	97	2	1	1	-	4
연남부	-	-	-	-	-	-	-
계서강웅	1	1	-	-	-	-	0
광주시	26	23	3	-	-	-	1
동서남	13	12	1	-	-	-	0
계서강웅	238	234	3	-	1	-	4
광주시	275	274	1	-	-	-	4
동서남	936	119	166	116	215	119	201
복광산	-	-	-	-	-	-	-
동서남	22	9	8	1	4	-	4
복광산	11	7	3	1	-	-	1
복광산	36	13	8	5	4	2	4
대천시	867	90	147	109	207	117	197
동서남	94	31	26	11	12	6	8
동서남	12	3	6	1	2	-	-
유대	35	4	9	2	8	6	6
유대	16	5	6	3	1	-	1
유대	17	10	3	2	1	-	1
유대	14	9	2	3	-	-	-
경기도	6 238	5 170	439	153	254	79	143
수원시	44	40	2	1	1	-	-
광명시	12	10	1	1	-	-	-
광명시	20	19	-	-	1	-	-
광명시	12	11	1	-	-	-	-
성남시	64	51	8	2	1	-	2
수원시	6	5	-	-	-	-	1
수원시	5	5	-	-	-	-	-
수원시	53	41	8	2	1	-	1

4-13 참외 수확면적 규모별 농가 및 면적

No. of F. Hs. and the Area by Size of Harvested Cantaloupe Area

Unit : F.H....Household
Area...ha

수확면적 규모별 농가							수확면적 Harvested Area	Administrative Districts
No. of F.Hs by the Harvested Field Size								
합계 Total	0.1ha미만 Less than 0.1 ha	0.1 - 0.2	0.2 - 0.3	0.3 - 0.5	0.5 - 0.7	0.7ha이상 0.7 ha and More		
-	-	-	-	-	-	-	-	Yongdo-gu
-	-	-	-	-	-	-	-	Pusanjin-gu
-	-	-	-	-	-	-	-	Tongnae-gu
-	-	-	-	-	-	-	-	Nam-gu
1	1	-	-	-	-	-	0	Puk-gu
-	-	-	-	-	-	-	-	Haeundae-gu
-	-	-	-	-	-	-	-	Saha-gu
16	13	1	1	1	-	-	1	kumjong-gu
-	-	-	-	-	-	-	-	Kangso-gu
-	-	-	-	-	-	-	-	Suyong-gu
1	1	-	-	-	-	-	0	Sasang-gu
30	29	1	-	-	-	-	1	Kijang-gun
28	19	5	2	1	1	-	3	Taegu-kwangyok-shi
6	4	2	-	-	-	-	0	Tong-gu
-	-	-	-	-	-	-	-	So-gu
-	-	-	-	-	-	-	-	Nam-gu
2	1	1	-	-	-	-	0	Puk-gu
3	2	-	1	-	-	-	0	Susong-gu
2	1	1	-	-	-	-	0	Talso-gu
15	11	1	1	1	1	-	2	Talsong-gun
1 108	1 074	29	4	-	1	-	25	Inchon-kwangyok-shi
107	102	3	1	-	1	-	4	Chung-gu
-	-	-	-	-	-	-	-	Tong-gu
-	-	-	-	-	-	-	-	Nam-gu
2	1	1	-	-	-	-	0	Yonsu-gu
37	35	2	-	-	-	-	1	Namdong-gu
2	2	-	-	-	-	-	0	Bupyong-gu
18	15	3	-	-	-	-	1	Kyeyang-gu
27	25	2	-	-	-	-	1	So-gu
546	527	16	3	-	-	-	11	Kanghwa-gun
369	367	2	-	-	-	-	7	Ongjin-gun
106	46	37	3	16	2	2	20	Kwangju-kwangyok-shi
1	-	-	-	1	-	-	0	Tong-gu
6	5	1	-	-	-	-	0	So-gu
10	7	3	-	-	-	-	1	Nam-gu
8	7	1	-	-	-	-	0	Puk-gu
81	27	32	3	15	2	2	18	Kwangsan-gu
46	39	4	1	2	-	-	3	Taejon-kwangyok-shi
3	2	1	-	-	-	-	0	Tong-gu
3	3	-	-	-	-	-	0	Chung-gu
13	12	-	-	1	-	-	1	So-gu
14	10	3	-	1	-	-	1	Yusong-gu
13	12	-	1	-	-	-	1	Taedok-gu
9 517	7 269	1 073	382	602	141	50	815	Kyonggi-do
69	59	7	1	2	-	-	4	Suwon-shi
10	8	1	1	-	-	-	1	Changan-gu
31	28	2	-	1	-	-	1	Kuonson-gu
28	23	4	-	1	-	-	2	Paldal-gu
86	76	8	-	2	-	-	3	Songnam-shi
23	22	1	-	-	-	-	1	Sujong-gu
8	6	2	-	-	-	-	0	Chungwon-gu
55	48	5	-	2	-	-	2	Pundang-gu

4-12 수박 수확면적 규모별 농가 및 면적

No. of F. Hs. and the Area by Size of Harvested Water Melon Area

단위 : 농가...가구
면적...ha

행정구역	수확면적 규모별 농가 No. of F.Hs. by the Harvested Field Size							수확면적 Harvested Area
	합계 Total	0.1ha미만 Less than 0.1 ha	0.1 - 0.2	0.2 - 0.3	0.3 - 0.5	0.5 - 0.7	0.7ha이상 0.7 ha and more	
의정부시	12	11	-	-	-	1	-	1
안양시	5	5	-	-	-	-	-	0
안산시	-	-	-	-	-	-	-	-
안동시	5	5	-	-	-	-	-	0
부천시	5	3	1	1	-	-	-	0
원미구	1	-	1	-	-	-	-	0
원소구	3	3	-	-	-	-	-	0
원소구	1	-	-	1	-	-	-	0
광명시	36	34	2	-	-	-	-	1
광명시	390	265	12	14	27	11	61	184
광명시	13	12	-	-	1	-	-	1
안고시	148	146	-	1	1	-	-	3
안고시	91	85	3	-	2	-	1	4
안고시	15	15	-	-	-	-	-	0
구남시	1	1	-	-	-	-	-	0
구남시	60	58	2	-	-	-	-	1
구남시	25	23	1	-	-	-	1	2
시흥시	233	229	2	-	2	-	-	4
시흥시	13	13	-	-	-	-	-	0
시흥시	12	12	-	-	-	-	-	0
시흥시	5	4	1	-	-	-	-	0
양주시	298	280	13	1	3	-	1	12
양주시	416	344	33	13	16	7	3	29
양주시	1 725	1 282	203	75	100	23	42	236
파주시	643	598	18	8	12	3	4	24
파주시	208	200	7	-	1	-	-	6
파주시	112	68	17	3	16	6	2	19
포천시	232	163	22	7	24	7	9	33
포천시	92	86	6	-	-	-	-	2
포천시	257	209	32	7	4	5	-	16
이천시	242	205	12	6	12	3	4	19
이천시	303	267	15	4	9	5	3	20
이천시	273	199	24	10	22	8	10	41
이천시	265	262	3	-	-	-	-	3
강원도	1 750	1 086	209	113	205	68	69	293
춘천시	73	51	9	3	7	2	1	8
춘천시	270	108	41	22	48	24	27	81
춘천시	56	36	12	2	4	1	1	7
동해시	37	30	6	1	-	-	-	2
동해시	-	-	-	-	-	-	-	-
속초시	22	21	1	-	-	-	-	1
속초시	151	117	24	4	6	-	-	11
평창군	307	211	34	12	42	5	3	36
평창군	134	107	13	6	7	1	-	10
평창군	160	86	6	10	33	10	15	38
평안남도	113	27	28	15	21	14	8	36
평안남도	33	29	1	1	-	1	1	3
평안남도	49	15	6	3	12	4	9	23
평양시	114	86	9	3	11	4	1	11
평양시	109	53	15	27	11	1	2	19
평양시	62	55	2	1	2	1	1	4
고양시	46	42	1	2	1	-	-	2
고양시	14	12	1	1	-	-	-	1

4-13 참외 수확면적 규모별 농가 및 면적

No. of F. Hs. and the Area by Size of Harvested Cantaloupe Area

Unit: F.H....Household
Area...ha

합계 Total	수확면적 규모별 농가 No. of F.Hs by the Harvested Field Size						수확면적 Harvested Area	Administrative Districts
	0.1ha미만 Less than 0.1 ha	0.1 - 0.2	0.2 - 0.3	0.3 - 0.5	0.5 - 0.7	0.7ha이상 0.7 ha and More		
19	18	-	1	-	-	-	1	Uijongbu-shi
3	3	-	-	-	-	-	0	Anyang-shi
-	-	-	-	-	-	-	-	Manan-gu
3	3	-	-	-	-	-	0	Tongan-gu
6	5	1	-	-	-	-	0	Puchon-shi
-	-	-	-	-	-	-	-	Wonmi-gu
3	3	-	-	-	-	-	0	Sosa-gu
3	2	1	-	-	-	-	0	Ojong-gu
68	64	2	-	1	1	-	4	Kwangmyong-shi
465	436	14	2	8	2	3	17	Pyongtaek-shi
9	8	1	-	-	-	-	0	Tongduchon-shi
280	276	4	-	-	-	-	5	Ansan-shi
187	175	9	-	2	1	-	6	Koyang-shi
16	15	1	-	-	-	-	1	Kwachon-shi
3	2	1	-	-	-	-	0	Kuri-shi
110	96	10	2	2	-	-	5	Namyangju-shi
33	27	3	1	1	-	1	3	Osan-shi
339	317	18	1	2	1	-	9	Shihung-shi
51	49	2	-	-	-	-	2	Kunpo-shi
26	21	4	-	-	1	-	2	Uiwang-shi
14	7	6	-	1	-	-	2	Hanam-shi
424	367	32	7	14	3	1	25	Yangju-gun
888	420	148	89	174	44	13	164	Yoju-gun
2 515	1 844	406	141	105	11	8	221	Hwasong-gun
1 033	790	77	49	87	21	9	92	Paju-gun
204	179	16	3	5	-	1	10	Kwangju-gun
314	132	60	26	79	14	3	62	Yonchon-gun
392	246	59	12	52	17	6	55	Pochon-gun
140	128	10	1	1	-	-	5	Kapyong-gun
267	241	19	3	4	-	-	12	Yangpyong-gun
355	222	59	20	39	13	2	47	Ichon-gun
384	345	30	2	2	4	1	17	Yongin-gun
405	303	54	21	19	7	1	32	Ansong-gun
412	398	12	-	-	1	1	9	Kimpo-gun
1 284	1 105	92	30	40	15	2	76	Kangwon-do
105	76	13	6	8	1	1	11	Chunchon-shi
158	107	28	7	12	4	-	18	Wonju-shi
52	48	3	-	-	1	-	3	Kangrung-shi
23	21	1	1	-	-	-	1	Tonghae-shi
1	1	-	-	-	-	-	0	Taebaek-shi
11	10	1	-	-	-	-	0	Sokcho-shi
114	107	5	2	-	-	-	4	Samchok-shi
203	189	10	1	2	1	-	7	Hongchon-gun
128	109	10	4	5	-	-	8	Hongsong-gun
79	72	1	3	1	2	-	3	Youngwol-gun
32	32	-	-	-	-	-	1	Pyongchang-gun
28	24	1	1	1	1	-	2	Chongsong-gun
49	34	6	3	2	3	1	7	Chorwon-gun
87	82	1	-	4	-	-	3	Hwachon-gun
61	54	5	-	2	-	-	3	Yanggu-gun
60	58	-	-	2	-	-	2	Inje-gun
66	63	1	2	-	-	-	2	Kosong-gun
27	18	6	-	1	2	-	3	Yangyang-gun

4-12 수박 수확면적 규모별 농가 및 면적

No. of F. Hs. and the Area by Size of Harvested Water Melon Area

단위 : 농가...가구
면적...ha

행정구역	수확면적규모별농가 No. of F.Hs by the Harvested Field Size							수확면적 Harvested Area
	합계 Total	0.1ha미만 Less than 0.1 ha	0.1 - 0.2	0.2 - 0.3	0.3 - 0.5	0.5 - 0.7	0.7ha이상 0.7 ha and more	
충청북도	4 300	1 620	656	518	753	314	439	1 285
청주	134	56	12	22	20	14	10	36
충청남도	11	11	-	-	-	-	-	0
충청북도	123	45	12	22	20	14	10	35
충청북도	209	155	25	9	12	4	4	26
충청북도	248	130	43	25	32	10	8	45
충청북도	478	141	67	72	91	41	66	169
충청북도	97	60	17	10	8	1	1	13
충청북도	264	158	39	33	24	5	5	38
충청북도	1 091	124	292	231	260	84	100	363
충청북도	146	93	20	8	17	4	4	22
충청북도	518	234	59	43	92	43	47	137
충청남도	533	163	46	47	110	69	98	220
충청남도	553	285	35	18	81	38	96	212
충청남도	29	21	1	-	6	1	-	3
충청남도	7 659	3 091	1 554	756	1 368	483	407	1 846
충청남도	401	180	69	32	63	22	35	123
충청남도	584	206	109	84	112	46	27	147
충청남도	834	414	152	61	127	53	27	164
충청남도	1 132	337	222	137	279	88	69	319
충청남도	272	130	64	22	42	9	5	49
충청남도	370	188	106	47	21	5	3	48
충청남도	206	72	39	18	47	16	14	55
충청남도	119	25	26	16	37	5	10	38
충청남도	712	117	98	63	207	105	122	328
충청남도	574	301	132	44	56	22	19	100
충청남도	344	288	30	12	12	-	2	20
충청남도	411	223	91	20	53	15	9	67
충청남도	229	133	40	20	21	10	5	34
충청남도	846	200	255	127	181	51	32	215
충청남도	623	277	119	53	110	36	28	138
충청남도	2	-	2	-	-	-	-	0
전라북도	6 262	1 317	941	549	1 092	562	1 801	4 629
전라북도	22	10	4	2	1	3	2	6
전라북도	5	1	-	-	-	2	2	4
전라북도	17	9	4	2	1	1	-	3
전라북도	167	118	32	7	7	1	2	15
전라북도	269	92	44	27	59	24	23	84
전라북도	216	64	28	12	42	20	50	129
전라북도	157	95	36	16	7	1	2	21
전라북도	755	74	71	50	179	72	309	664
전라북도	622	80	131	100	155	74	82	244
전라북도	410	127	103	49	79	27	25	116
전라북도	777	358	199	100	90	20	10	124
전라북도	320	86	74	34	81	24	21	99
전라북도	117	48	35	10	19	2	3	22
전라북도	72	43	11	2	8	5	3	15
전라북도	2 058	53	130	128	317	266	1 164	2 756
전라북도	300	69	43	12	48	23	105	335
전라남도	8 562	1 270	1 352	1 027	1 821	938	2 154	5 370

4-13 참외 수확면적 규모별 농가 및 면적

No. of F. Hs. and the Area by Size of Harvested Cantaloupe Area

Unit : F.H....Household
Area...ha

합 계 Total	수확면적 규모별 농가 No. of F.Hs by the Harvested Field Size						수확면적 Harvested Area	Administrative Districts
	0.1ha미만 Less than 0.1 ha	0.1 - 0.2	0.2 - 0.3	0.3 - 0.5	0.5 - 0.7	0.7ha이상 8.7 ha and More		
2 196	1 620	250	123	148	42	13	204	Chungchongbuk-do
64	55	5	3	1	-	-	3	Chongju-shi
9	7	1	1	-	-	-	1	Sangdang-gu
55	48	4	2	1	-	-	3	Hungdok-gu
273	186	44	17	17	7	2	28	Chungju-shi
121	94	11	7	4	3	2	13	Chechon-shi
259	177	33	18	20	8	3	31	Chongwon-gun
81	54	12	8	7	-	-	8	Poun-gun
154	135	12	7	-	-	-	7	Okchon-gun
88	59	19	4	5	1	-	9	Yongdong-gun
149	120	17	4	8	-	-	10	Chinchoon-gun
273	224	24	6	11	6	2	19	Koesan-gun
423	221	68	46	71	16	1	66	Umsong-gun
292	277	4	3	4	1	3	9	Tanyang-gun
19	18	1	-	-	-	-	0	Chungpyong-chulchangs
3 877	3 128	419	131	158	31	10	278	Chungchongnam-do
262	207	29	8	18	-	-	20	Chonan-shi
187	141	24	12	10	-	-	15	Kongju-shi
518	409	55	11	32	11	-	43	Poryong-shi
287	219	36	15	16	1	-	23	Asan-shi
257	192	37	14	10	3	1	21	Sosan-shi
184	169	13	2	-	-	-	7	Kumsan-gun
119	78	18	12	10	-	1	14	Yongi-gun
78	62	11	2	2	1	-	6	Nonsan-gun
173	136	23	1	13	-	-	13	Puyo-gun
314	272	30	8	3	1	-	17	Sochon-gun
273	248	14	10	1	-	-	9	Chongyang-gun
328	255	46	11	10	5	1	25	Hongsong-gun
215	191	14	5	4	1	-	10	Yesan-gun
280	224	26	7	13	8	2	24	Taeon-gun
400	325	41	13	16	-	5	30	Tangjin-gun
2	-	2	-	-	-	-	0	Kyeryong-chulchangso
1 412	1 070	204	55	55	15	13	125	Chollabuk-do
15	11	3	1	-	-	-	1	Chonju-shi
6	5	1	-	-	-	-	0	Wansan-gu
9	6	2	1	-	-	-	1	Tokchin-gu
168	148	17	2	1	-	-	8	Kunsan-shi
156	128	12	7	6	2	1	13	Iksan-shi
142	107	18	8	7	1	1	12	Chongup-shi
132	107	21	3	1	-	-	7	Namwon-shi
160	113	29	4	11	2	1	18	Kimje-shi
78	37	20	11	7	2	1	12	Wanju-gun
76	61	12	1	2	-	-	5	Chinan-gun
141	128	8	3	1	1	-	5	Muju-gun
37	36	1	-	-	-	-	1	Changsu-gun
58	34	17	5	1	1	-	6	Imshil-gun
54	38	13	2	1	-	-	4	Sunchang-gun
100	53	22	4	9	4	8	24	Kochang-gun
95	69	11	4	8	2	1	10	Puan-gun
2 034	1 393	296	112	133	42	58	293	Chollanam-do

4-12 수박 수확면적 규모별 농가 및 면적

No. of F. Hs. and the Area by Size of Harvested Water Melon Area

단위 : 농가...가구
면적...ha

행정구역	수확면적 규모별 농가 No. of F.Hs by the Harvested Field Size							수확면적 Harvested Area	
	합계 Total	0.1ha미만 Less than 0.1 ha	0.1 - 0.2	0.2 - 0.3	0.3 - 0.5	0.5 - 0.7	0.7ha이상 0.7 ha and more		
목어순	포수천	4	2	1	1	-	-	-	1
	시시시	1	1	-	-	-	-	-	0
	시시시	61	55	6	-	-	-	-	3
나어강	추천양	2 109	142	330	250	511	256	620	1 455
	시시시	33	5	8	10	6	3	1	9
	시시시	23	16	3	2	2	-	-	2
담곡구	양성례	52	24	13	7	5	2	1	9
	군군군	252	35	56	64	54	21	22	88
	군군군	198	77	55	23	32	9	2	38
어고보	천홍성	187	62	43	33	32	10	7	45
	군군군	103	92	2	2	5	1	1	7
	군군군	50	24	15	5	2	2	2	9
화장강	순흥진	129	36	35	24	22	8	4	31
	군군군	28	22	4	-	2	-	-	2
	군군군	45	32	6	3	2	1	1	6
해일무	남암안	401	95	118	45	93	26	24	138
	군군군	2 071	67	175	172	430	282	945	2 076
	군군군	1 384	82	157	168	383	246	348	876
함영장	평광성	86	21	20	11	21	5	8	27
	군군군	274	27	30	20	51	29	117	292
	군군군	210	19	39	47	49	24	32	96
완진신	도도안	32	26	4	-	2	-	-	2
	군군군	91	58	17	4	7	3	2	13
	군군군	738	250	215	136	110	10	17	147
경상북도	8 246	1 986	1 901	1 286	1 826	695	552	2 517	
포경김	항추천	261	136	51	32	36	3	3	41
	시시시	118	72	21	6	12	4	3	22
	시시시	55	31	16	4	2	1	1	8
안구역	동미주	1 325	86	359	237	352	154	137	511
	시시시	400	28	52	46	124	83	67	195
	시시시	1 661	188	459	306	459	134	115	606
영상문경	천추경산	195	78	47	39	21	5	5	35
	시시시	174	93	29	18	24	6	4	29
	시시시	204	30	38	36	51	29	20	74
군의회청	위성송	81	76	4	-	-	1	-	2
	군군군	159	50	42	21	27	12	7	38
	군군군	354	141	72	42	72	20	7	72
영영청	양덕도	411	271	41	24	38	21	16	62
	군군군	432	113	71	64	123	37	24	127
	군군군	501	48	196	100	114	27	16	138
고성칠	령주곡	61	31	13	10	4	2	1	10
	군군군	48	7	15	5	7	10	4	17
	군군군	7	5	1	1	-	-	-	1
예농물울	천와진봉	35	7	1	4	11	11	1	13
	군군군	413	87	86	76	95	42	27	126
	군군군	1 002	146	242	203	233	89	89	356
경상남도	창원시	322	239	43	11	20	4	5	33
	군군군	27	23	2	1	1	-	-	1
	군군군	2 843	1 027	590	357	528	206	135	709
울릉중	원산시	95	45	24	9	13	4	-	16
	시시시	122	109	9	-	4	-	-	6
	시시시	12	9	2	-	1	-	-	1

4-13 참외 수확면적 규모별 농가 및 면적

No. of F. Hs. and the Area by Size of Harvested Cantaloupe Area

Unit : F.H....Household
Area...ha

합 계 Total	수 확 면 적 규 모 별 농 가 No. of F.Hs by the Harvested Field Size						수 확 면 적 Harvested Area	Administrative Districts
	0.1ha미만 Less than 0.1 ha	0.1 - 0.2	0.2 - 0.3	0.3 - 0.5	0.5 - 0.7	0.7ha이상 0.7 ha and More		
5	3	1	-	-	1	-	1	Mokpo-shi
5	5	-	-	-	-	-	0	Yosu-shi
104	98	4	1	1	-	-	4	Sunchon-shi
168	87	48	8	17	3	5	33	Naju-shi
24	23	1	-	-	-	-	1	Yochon-shi
37	33	4	-	-	-	-	1	Kwangyang-shi
25	20	5	-	-	-	-	1	Tamyang-gun
63	50	8	1	4	-	-	5	Koksong-gun
48	43	3	1	1	-	-	3	Kuryo-gun
96	83	9	2	2	-	-	6	Yochon-gun
129	105	15	6	-	2	1	9	Kohung-gun
55	45	8	1	1	-	-	4	Posong-gun
85	51	18	8	6	2	-	10	Hwasun-gun
57	49	6	1	1	-	-	3	Changhung-gun
55	47	6	2	-	-	-	3	Kangjin-gun
257	151	45	16	27	11	7	47	Haenam-gun
92	52	16	8	6	2	8	22	Yongam-gun
124	59	20	7	16	6	16	41	Muan-gun
64	28	15	9	9	2	1	11	Hampyong-gun
93	63	18	7	4	1	-	9	Yonggwang-gun
83	41	15	13	8	6	-	15	Changsong-gun
106	89	7	3	7	-	-	8	Wando-gun
71	44	9	8	3	1	6	22	Chindo-gun
188	124	15	10	20	5	14	32	Shinan-gun
2 053	1 401	266	154	173	49	10	232	Kyongsangbuk-do
51	46	3	1	1	-	-	3	Pohang-shi
85	74	9	1	1	-	-	5	Kyongju-shi
129	54	38	11	22	4	-	22	Kimchon-shi
136	81	32	11	9	2	1	18	Andong-shi
99	47	19	13	10	8	2	19	Kumi-shi
60	45	11	3	1	-	-	6	Yongju-shi
101	74	15	7	5	-	-	9	Yongchon-shi
83	66	7	5	4	-	1	7	Sangju-shi
41	29	6	3	3	-	-	4	Mungyong-shi
81	81	-	-	-	-	-	2	Kyongsan-shi
54	39	3	5	7	-	-	6	Kunwi-gun
146	110	17	8	8	1	2	14	Uisong-gun
215	212	1	1	1	-	-	2	Chongsong-gun
52	46	3	1	1	1	-	2	Yongyang-gun
35	24	4	4	2	1	-	4	Yongdok-gun
42	39	2	1	-	-	-	2	Chongdo-gun
49	19	10	13	7	-	-	9	Koryong-gun
54	30	7	4	8	5	-	10	Songju-gun
222	39	46	49	63	22	3	62	Chilgok-gun
126	83	20	6	14	3	-	14	Yechon-gun
75	60	6	3	3	2	1	7	Ponghwa-gun
113	99	7	4	3	-	-	7	Ulchin-gun
4	4	-	-	-	-	-	0	Ullung-gun
1 002	825	107	30	29	9	2	70	Kyongsangnam-do
40	33	4	1	1	1	-	3	Changwon-shi
106	100	5	-	1	-	-	4	Ulsan-shi
13	12	-	-	1	-	-	1	Chung-gu

4-12 수박 수확면적 규모별 농가 및 면적

No. of F. Hs. and the Area by Size of Harvested Water Melon Area

단위 : 농가...가구
면적...ha

명칭	구역	수확면적 규모별 농가 No. of F.Hs. by the Harvested Field Size						수확면적 Harvested Area	
		합계 Total	0.1ha 미만 Less than 0.1 ha	0.1 - 0.2	0.2 - 0.3	0.3 - 0.5	0.5 - 0.7		0.7ha 이상 8.7 ha and more
양구	구	6	6	-	-	-	-	-	0
마천	산시	12	9	1	1	-	1	-	1
진해	시	48	33	2	6	6	1	-	6
통사	영천시	16	13	3	-	-	-	-	1
김해	시	26	23	1	-	2	-	-	2
밀양	양재시	43	36	3	1	3	-	-	3
거제	시	20	9	-	5	5	1	-	4
의령	군	70	18	7	15	12	10	8	24
함안	군	63	61	1	1	-	-	-	1
창녕	군	41	10	7	1	11	7	5	15
합창	군	78	11	12	9	30	11	5	28
양곡	산성군	595	38	99	83	195	103	77	269
고남	해안군	9	5	-	2	2	-	-	1
하산	동성군	51	42	5	2	2	-	-	4
함양	양양군	40	28	9	-	1	2	-	4
하산	동성군	75	46	11	7	7	3	1	11
함양	양양군	87	29	30	11	14	2	1	16
거합	창천군	841	312	245	93	127	39	25	177
거합	창천군	408	120	106	92	67	13	10	92
제주	도	103	30	15	19	27	9	3	27
제주	도	883	22	66	63	290	157	285	640
제서	주포시	122	2	10	13	28	17	52	108
제서	주포시	-	-	-	-	-	-	-	-
제서	주포시	753	20	55	50	258	140	230	520
제서	주포시	8	-	1	-	4	-	3	12

4-13 참외 수확면적 규모별 농가 및 면적

No. of F. Hs. and the Area by Size of Harvested Cantaloupe Area

Unit : F.H....Household
Area...ha

합 계 Total	수 확 면 적 규 모 별 농 가 No. of F.Hs by the Harvested Field Size						수 확 면 적 Harvested Area	Administrative Districts
	0.1ha미만 Less than 0.1 ha	0.1 - 0.2	0.2 - 0.3	0.3 - 0.5	0.5 - 0.7	0.7ha이상 0.7 ha and More		
5	5	-	-	-	-	-	0	Nam-gu
1	1	-	-	-	-	-	0	Tong-gu
26	25	1	-	-	-	-	1	Masan-shi
54	47	7	-	-	-	-	2	Chinju-shi
7	6	1	-	-	-	-	0	Chinhae-shi
51	43	7	1	-	-	-	3	Tongyong-shi
62	48	10	2	2	-	-	4	Sachon-shi
38	10	6	8	11	3	-	10	Kimhae-shi
34	27	4	2	-	1	-	3	Miryang-shi
58	55	3	-	-	-	-	2	Koje-shi
27	19	7	1	-	-	-	2	Uiryong-gun
28	24	4	-	-	-	-	2	Haman-gun
50	23	14	4	6	1	2	9	Changnyong-gun
20	18	1	-	1	-	-	1	Yangsan-gun
73	67	5	1	-	-	-	3	Kosong-gun
36	28	3	4	1	-	-	3	Namhae-gun
35	31	4	-	-	-	-	2	Hadong-gun
51	42	7	1	1	-	-	2	Sancheon-gun
52	42	6	2	2	-	-	4	Hamyang-gun
77	71	2	2	2	-	-	4	Kochang-gun
77	66	6	1	1	3	-	5	Hapchon-gun
151	22	38	36	40	10	5	44	Cheju-do
15	2	4	6	3	-	-	3	Cheju-shi
-	-	-	-	-	-	-	-	Sogwipo-shi
133	19	34	29	36	10	5	39	Pukcheju-gun
3	1	-	1	1	-	-	1	Namjeju-gun

4-14 인삼수확면적

No. of F. Hs. and the Area by Size

농가...가구
면적...ha

구	영	정	부	인삼수확면적규모별농가 No. of F.Hs. by the Harvested Field Size									
				합	0.1ha미만 Less than 0.1 ha	0.1 - 0.3	0.3 - 0.5	0.5 - 0.7	0.7 - 1.0	1.0 - 1.5	1.5 - 2.0	2.0 - 3.0	3.0ha이상 3.0 ha and more
			시	5	-	1	1	-	2	-	1	-	-
		양	시	-	-	-	-	-	-	-	-	-	-
		안	시	-	-	-	-	-	-	-	-	-	-
		안	구	-	-	-	-	-	-	-	-	-	-
		천	시	-	-	-	-	-	-	-	-	-	-
		미	구	-	-	-	-	-	-	-	-	-	-
		사	구	-	-	-	-	-	-	-	-	-	-
		정	구	-	-	-	-	-	-	-	-	-	-
		택	시	15	1	4	7	1	-	-	1	1	-
		전	시	-	-	-	-	-	-	-	-	-	-
		향	시	-	-	-	-	-	-	-	-	-	-
		해	시	2	1	1	-	-	-	-	-	-	-
		산	시	-	-	-	-	-	-	-	-	-	-
		양	시	-	-	-	-	-	-	-	-	-	-
		주	시	-	-	-	-	-	-	-	-	-	-
		리	시	-	-	-	-	-	-	-	-	-	-
		산	시	-	-	-	-	-	-	-	-	-	-
		향	시	-	-	-	-	-	-	-	-	-	-
		포	시	1	-	-	1	-	-	-	-	-	-
		포	시	-	-	-	-	-	-	-	-	-	-
		향	시	-	-	-	-	-	-	-	-	-	-
		향	시	-	-	-	-	-	-	-	-	-	-
		주	군	30	2	11	10	2	-	3	2	-	-
		추	군	45	8	7	10	6	3	3	4	2	2
		성	군	139	20	31	30	20	12	8	6	7	5
		향	군	108	5	15	19	18	19	9	7	7	9
		추	군	10	2	3	-	-	-	2	2	1	1
		천	군	104	7	38	31	11	8	5	3	1	-
		천	군	220	7	60	61	29	34	15	8	2	4
		평	군	12	1	6	1	1	3	-	-	-	-
		평	군	31	3	5	12	2	4	2	1	1	1
		천	군	101	2	15	23	10	15	11	6	8	11
		인	군	15	1	4	1	1	4	-	1	2	1
		성	군	38	6	5	8	2	3	1	4	2	7
		포	군	38	14	15	4	3	-	1	1	-	-
		원	도	304	33	54	83	54	33	20	9	7	11
		천	시	22	1	5	6	6	3	1	-	-	-
		주	시	45	6	4	15	8	4	4	1	1	2
		향	시	3	1	-	-	-	-	2	-	-	-
		해	시	-	-	-	-	-	-	-	-	-	-
		백	시	-	-	-	-	-	-	-	-	-	-
		초	시	-	-	-	-	-	-	-	-	-	-
		수	시	1	1	-	-	-	-	-	-	-	-
		삼	시	-	-	-	-	-	-	-	-	-	-
		천	군	67	2	14	23	12	9	2	2	1	2
		상	군	53	9	7	11	6	7	3	2	2	6
		향	군	21	8	4	3	3	-	2	1	-	-
		장	군	8	-	4	2	2	-	-	-	-	-
		산	군	14	1	7	3	3	-	-	-	-	-
		원	군	50	-	7	18	10	7	3	1	3	1
		천	군	15	1	1	1	4	3	3	2	-	-
		구	군	-	-	-	-	-	-	-	-	-	-
		곡	군	1	1	-	-	-	-	-	-	-	-
		성	군	-	-	-	-	-	-	-	-	-	-
		양	군	4	2	1	1	-	-	-	-	-	-

4-14 인삼수확면적

No. of F. Hs. and the Area by Size

행정구역	인삼수확면적규모별농가 No. of F.Hs by the Harvested Field Size									
	합계 Total	0.1ha미만 Less than 0.1 ha	0.1 - 0.3	0.3 - 0.5	0.5 - 0.7	0.7 - 1.0	1.0 - 1.5	1.5 - 2.0	2.0 - 3.0	3.0ha이상 3.0 ha and more
충청북도	2 204	116	598	592	299	257	165	80	55	42
청주 상당면	16	-	2	2	3	4	3	1	1	-
청주 상당면	6	-	1	1	1	2	1	-	-	-
청주 상당면	10	-	1	1	2	2	2	1	1	-
충주	62	6	7	10	5	10	12	6	3	3
충주	57	11	24	13	4	1	3	-	1	-
청보	219	17	35	68	37	26	16	10	6	4
청보	110	9	26	32	13	19	5	4	1	1
청보	245	6	81	81	30	24	14	7	2	-
영진	245	22	110	51	24	21	8	5	4	-
영진	42	1	7	5	5	8	8	2	2	4
영진	528	18	147	143	74	69	40	11	16	10
음향	624	23	147	177	92	67	52	33	18	15
음향	23	2	4	8	4	3	1	-	1	-
음향	33	1	8	2	8	5	3	1	-	5
충청남도	2 720	424	1 140	591	212	156	74	52	29	42
천안	47	1	4	12	7	11	2	4	2	4
천안	74	8	22	16	7	11	6	1	2	1
천안	50	7	17	12	3	1	2	3	3	2
아산	16	3	5	-	2	1	4	-	-	1
아산	85	5	20	20	9	10	6	3	5	7
금강	1 705	318	806	350	123	64	23	13	3	5
금강	12	-	2	3	2	3	1	-	-	1
금강	248	16	75	69	29	23	14	12	5	5
부서	145	26	66	27	7	5	6	4	1	3
부서	5	3	2	-	-	-	-	-	-	-
부서	12	1	5	5	-	1	-	-	-	-
홍성	159	12	63	45	11	9	6	6	3	4
홍성	75	6	29	11	4	10	3	6	3	3
홍성	25	6	3	6	4	1	-	-	1	4
당진	57	10	21	12	4	6	1	-	1	2
당진	5	2	-	3	-	-	-	-	-	-
전라북도	2 513	428	1 295	433	169	97	36	19	10	26
전주	9	-	2	3	-	2	-	1	-	1
전주	3	-	-	1	-	1	-	1	-	-
전주	6	-	2	2	-	1	-	-	-	1
군익	2	2	-	-	-	-	-	-	-	-
군익	64	4	11	14	12	8	4	1	4	6
군익	42	10	12	3	5	5	1	1	2	3
남김	28	5	12	7	1	1	2	-	-	-
남김	58	3	13	9	8	10	4	5	1	5
완진	154	11	86	37	12	2	4	2	-	-
완진	1 510	291	827	242	85	43	11	5	1	5
완진	472	71	266	77	33	19	5	1	-	-
장일	41	2	19	11	3	1	2	1	-	2
장일	40	8	13	9	5	2	1	-	-	2
장일	14	2	6	2	3	1	-	-	-	-
고부	55	14	21	14	1	1	1	2	1	-
고부	24	5	7	5	1	2	1	-	1	2
전라남도	150	37	59	27	5	5	5	4	4	4

규모별 농가 및 면적 of Harvested Ginseng Area

Unit : F.H....Household
Area...ha

인삼 수확면적 규모별 수확면적 The Harvested Area by the Harvested Field Size										Administrative Districts
합계 Total	0.1ha미만 Less than 0.1 ha	0.1 - 0.3	0.3 - 0.5	0.5 - 0.7	0.7 - 1.0	1.0 - 1.5	1.5 - 2.0	2.0 - 3.0	3.0ha이상 3.0 ha and More	
1 439	8	122	232	184	218	205	139	132	199	Chungchongbuk-do
15	-	0	1	2	3	4	2	3	-	Chongju-shi
4	-	0	0	1	2	1	-	-	-	Sangdang-gu
11	-	0	0	1	2	3	2	3	-	Hungdok-gu
64	0	1	4	3	9	14	11	7	14	Chungju-shi
19	1	4	5	3	1	3	-	2	-	Chechon-shi
148	1	7	27	23	23	20	17	14	18	Chongwon-gun
62	0	6	13	8	16	6	7	2	4	Poun-gun
121	0	17	32	18	20	18	12	4	-	Okchon-gun
103	2	21	19	14	18	10	9	10	-	Yongdong-gun
58	0	1	2	3	7	9	3	5	27	Chinchon-gun
340	1	32	58	46	59	50	18	38	39	Koesan-gun
458	2	31	68	57	57	64	59	44	76	Umsong-gun
12	0	1	3	2	2	1	-	2	-	Tanyang-gun
39	0	2	1	5	4	4	2	-	22	Chungpyong-chulchangso
1 198	32	218	228	130	135	92	90	73	199	Chungchongnam-do
56	0	1	5	5	10	3	7	5	21	Chonan-shi
44	1	5	6	4	10	8	2	5	3	Kongju-shi
33	0	3	4	2	1	2	5	7	7	Poryong-shi
12	0	1	-	1	1	5	-	-	3	Asan-shi
93	0	4	8	6	9	8	5	12	40	Sosan-shi
521	24	153	134	74	53	27	23	7	25	Kumsan-gun
11	-	0	1	1	3	1	-	-	4	Yongi-gun
152	1	14	27	18	20	17	20	13	19	Nonsan-gun
67	2	12	11	4	4	8	7	2	16	Puyo-gun
1	0	0	-	-	-	-	-	-	-	Sochon-gun
3	0	1	2	-	1	-	-	-	-	Chongyang-gun
85	1	12	17	7	7	8	10	7	15	Hongsong-gun
66	0	6	4	3	9	4	10	7	23	Yesan-gun
23	0	1	3	3	1	-	-	3	13	Taeam-gun
31	1	5	5	3	5	1	-	3	9	Tangjin-gun
1	0	-	1	-	-	-	-	-	-	Kyeryong-chulchangso
855	32	247	164	103	86	45	33	24	122	Chollabuk-do
9	-	0	1	-	2	-	2	-	4	Chonju-shi
3	-	-	0	-	1	-	2	-	-	Wansan-gu
6	-	0	1	-	1	-	-	-	4	Tokchin-gu
0	0	-	-	-	-	-	-	-	-	Kunsan-shi
74	0	2	6	8	7	5	2	9	35	Iksan-shi
31	1	2	1	3	4	1	2	5	12	Chongup-shi
10	0	2	3	1	1	2	-	-	-	Namwon-shi
57	0	3	4	5	9	5	9	3	20	Kimje-shi
49	1	17	14	7	2	5	4	-	-	Wanju-gun
407	22	159	91	51	38	14	9	2	21	Chinan-gun
128	5	49	30	20	16	6	2	-	-	Muju-gun
21	0	3	4	2	1	2	2	-	7	Changsu-gun
20	1	3	3	3	2	1	-	-	8	Imshil-gun
5	0	1	1	2	1	-	-	-	-	Sunchang-gun
19	1	4	5	1	1	1	3	2	-	Kochang-gun
27	0	1	2	1	2	1	-	2	17	Puan-gun
72	2	11	11	3	4	6	8	9	17	Chollanam-do

4-14 인삼 수확면적

No. of F. Hs. and the Area by Size

농가...가구
면적...ha

행정구역	인삼 수확면적 규모 별 농가 No. of F.Hs by the Harvested Field Size										
	합계	0.1ha미만 Less than 0.1 ha	0.1 - 0.3	0.3 - 0.5	0.5 - 0.7	0.7 - 1.0	1.0 - 1.5	1.5 - 2.0	2.0 - 3.0	3.0ha이상 3.0 ha and more	
	Total										
목어순	포수천	시시시	-	-	-	-	-	-	-	-	-
	시시시	3	-	2	1	-	-	-	-	-	
나어량	주천양	시시시	8	-	5	-	-	1	-	1	
	시시시	2	2	-	-	-	-	-	-	-	
담곡구	양성래	군군군	1	-	1	-	-	-	-	-	
	군군군	3	1	2	-	-	-	-	-	-	
어고보	천홍성	군군군	-	-	-	-	-	-	-	-	
	군군군	4	1	3	-	-	-	-	-	-	
화광강	순홍진	군군군	2	1	-	-	-	1	-	-	
	군군군	4	1	2	1	-	-	-	-	-	
해염무	남암안	군군군	23	5	7	8	1	2	-	-	
	군군군	12	8	2	1	1	-	-	-	-	
함양장	평양성	군군군	18	5	3	3	1	1	-	2	
	군군군	24	7	12	2	-	1	1	-	1	
완진신	도도안	군군군	-	-	-	-	-	-	-	-	
	군군군	6	1	4	1	-	-	-	-	-	
경상북도	도	943	93	326	224	115	79	50	34	12	
	시시시	2	1	-	-	1	-	-	-	-	
포경김	향추천	시시시	1	-	-	-	1	-	-	-	
	시시시	102	9	41	26	10	7	5	3	1	
안구영	동미주	시시시	13	6	1	2	1	1	1	-	
	시시시	87	9	38	18	10	4	5	2	1	
영상문경	천추경산	시시시	3	-	-	1	1	-	-	-	
	시시시	85	9	28	22	9	9	6	-	1	
군의정	위성송	군군군	12	3	6	-	1	-	1	-	
	군군군	2	1	-	1	-	-	-	-	-	
영영청	양덕도	군군군	3	2	-	-	1	-	-	-	
	군군군	2	2	-	-	-	-	-	-	-	
고성칠	령주곡	군군군	9	-	1	1	2	3	1	-	
	군군군	-	-	-	-	-	-	-	-	-	
예봉울울	천화진룡	군군군	-	-	-	-	-	-	-	-	
	군군군	3	1	-	1	1	-	-	-	-	
경상남도	도	104	36	30	18	5	12	2	1	-	
	시시시	101	14	40	25	13	5	3	-	1	
울산	시시시	33	3	13	6	6	4	1	-	-	
	시시시	4	4	-	-	-	-	-	-	-	
중	시시시	-	-	-	-	-	-	-	-	-	
	시시시	1	1	-	-	-	-	-	-	-	

수확농가 및 면적 and Their Harvested Area

Unit : F.H....Household
Area...ha

땅콩 Peanut		담배 Tobacco		약용 Medicinal Crops		Administrative Districts
수확농가 No. of F.Hs	수확면적 Area	수확농가 No. of F.Hs	수확면적 Area	수확농가 No. of F.Hs	수확면적 Area	
70 140	7 356	54 100	27 464	35 596	9 882	Whole Country
						By Size of Cropland
-	-	-	-	1	0	Without Cropland
174	5	16	1	135	9	Less than 0.1ha
1 926	77	211	26	1 190	110	0.1 - 0.2
2 080	110	318	46	1 257	142	0.2 - 0.3
5 334	318	1 235	225	3 117	452	0.3 - 0.5
6 415	413	2 435	503	3 565	567	0.5 - 0.7
10 681	776	5 860	1 573	5 874	1 105	0.7 - 1.0
16 010	1 345	13 154	4 970	8 225	1 864	1.0 - 1.5
11 109	1 167	12 585	6 427	5 410	1 589	1.5 - 2.0
6 502	836	8 163	5 160	2 901	991	2.0 - 2.5
3 853	597	4 509	3 207	1 563	706	2.5 - 3.0
4 782	993	4 830	4 242	1 841	1 293	3.0 - 5.0
1 274	718	784	1 082	517	1 054	5.0ha and More
						By Shi & Do
8	0	-	-	3	0	Seoul-tukpyolshi
20	0	-	-	35	8	Pusan-kwangyok-shi
385	19	10	4	43	12	Taegu-kwangyok-shi
613	24	13	6	122	13	Inchon-kwangyok-shi
163	3	218	50	34	10	Kwangju-kwangyok-shi
111	4	16	15	67	15	Taejon-kwangyok-shi
8 479	1 654	712	747	926	501	Kyonggi-do
1 950	240	1 955	1 707	4 786	2 675	Kangwon-do
6 405	948	7 568	6 791	3 133	1 149	Chungchongbuk-do
9 470	1 088	11 241	3 774	5 655	738	Chungchongnam-do
11 942	1 463	13 185	3 691	2 848	540	Chollabuk-do
6 107	305	8 813	2 064	5 121	738	Chollanam-do
18 802	1 249	8 904	7 616	11 375	3 164	Kyongsangbuk-do
5 311	185	1 465	999	1 208	219	Kyongsangnam-do
374	175	-	-	240	100	Cheju-do
8	0	-	-	3	0	Seoul-tukpyolshi
-	-	-	-	-	-	Songdong-gu
-	-	-	-	-	-	Kwangjin-gu
1	0	-	-	-	-	Chungnang-gu
-	-	-	-	-	-	Jobong-gu
-	-	-	-	-	-	Nowon-gu
-	-	-	-	-	-	Unpyong-gu
-	-	-	-	-	-	Mapo-gu
-	-	-	-	-	-	Yangchon-gu
1	0	-	-	-	-	Kangso-gu
1	0	-	-	-	-	Kuro-gu
-	-	-	-	-	-	Yongdungpo-gu
-	-	-	-	-	-	Kwanak-gu
4	0	-	-	-	-	Socho-gu
1	0	-	-	1	0	Kangnam-gu
-	-	-	-	-	-	Songpa-gu
-	-	-	-	2	0	Kangdong-gu
20	0	-	-	35	8	Pusan-kwangyok-shi
1	0	-	-	1	0	Chung-gu
-	-	-	-	-	-	So-gu
-	-	-	-	-	-	Tong-gu

4-15 기타주요작물

No. of F. Hs. Harvesting Other Major Crops

단위 : 농가...가구
면적...ha

행정구	맥주브리 Beer Barley		옥수수 Corn		고구마 Sweet Potato		참깨 Sesame Seed	
	수확농가	수확면적	수확농가	수확면적	수확농가	수확면적	수확농가	수확면적
	No. of F.Hs	Area	No. of F.Hs	Area	No. of F.Hs	Area	No. of F.Hs	Area
영부동	-	-	-	-	-	-	-	-
산내진	-	-	-	-	-	-	-	-
남북해운대	-	-	6	0	2	0	-	-
사금강	-	-	23	1	14	1	12	1
수사기	-	-	66	3	6	0	3	0
대구광역시	2	0	162	12	245	8	393	16
동서남	-	-	58	1	23	1	23	1
북수달밭	-	-	14	0	66	3	66	3
인천시	3	0	1 086	22	245	8	393	16
충동남	-	-	66	1	-	-	-	-
연남부	-	-	14	1	3	0	2	0
계서강	1	0	23	0	3	0	2	0
광주시	8	4	355	8	418	22	256	6
동서남	-	-	13	0	2	0	2	0
복강산	1	0	71	2	11	0	11	0
대천시	1	1	425	13	402	9	2 067	131
동충서	-	-	134	2	29	0	70	4
유대	1	1	187	5	40	0	73	4
경기도	80	11	12 485	655	402	27	2 067	131
수원시	1	0	197	7	9	0	155	10
광명시	1	0	57	2	8	0	73	4
성남시	3	1	107	2	29	0	70	4
안성시	-	-	45	1	9	0	15	1
수원시	3	1	107	2	29	0	70	4
성남시	-	-	45	1	9	0	15	1
안성시	-	-	10	0	18	1	17	1
수원시	3	1	52	1	98	3	119	6

수확농가 및 면적 and Their Harvested Area

Unit : F.H....Household
Area...ha

땅콩 Peanut		담배 Tobacco		약용 Medicinal Crops		Administrative Districts
수확농가 No. of F.Hs	수확면적 Area	수확농가 No. of F.Hs	수확면적 Area	수확농가 No. of F.Hs	수확면적 Area	
-	-	-	-	1	0	Yongdo-gu
-	-	-	-	1	0	Pusanjin-gu
-	-	-	-	-	-	Tongnae-gu
-	-	-	-	-	-	Nam-gu
-	-	-	-	5	1	Puk-gu
-	-	-	-	1	0	Haeundae-gu
-	-	-	-	-	-	Saha-gu
3	0	-	-	6	1	kumjong-gu
14	0	-	-	7	1	Kangso-gu
-	-	-	-	-	-	Suyong-gu
-	-	-	-	-	-	Sasang-gu
2	0	-	-	13	5	Kijang-gun
385	19	10	4	43	12	Taegu-kwangyok-shi
29	1	-	-	7	3	Tong-gu
2	0	-	-	1	0	So-gu
-	-	-	-	-	-	Nam-gu
5	0	-	-	8	2	Puk-gu
3	0	-	-	2	0	Susong-gu
9	0	-	-	5	1	Talso-gu
337	17	10	4	20	6	Talsong-gun
613	24	13	6	122	13	Inchon-kwangyok-shi
151	8	-	-	2	0	Chung-gu
-	-	-	-	-	-	Tong-gu
2	0	-	-	-	-	Nam-gu
-	-	-	-	1	0	Yonsu-gu
3	0	-	-	-	-	Namdong-gu
2	0	-	-	1	0	Bupyong-gu
5	0	-	-	1	0	Kyeyang-gu
7	0	-	-	10	0	So-gu
312	9	13	6	58	5	Kanghwa-gun
131	6	-	-	49	6	Ongjin-gun
163	3	218	50	34	10	Kwangju-kwangyok-shi
1	0	-	-	1	0	Tong-gu
3	0	-	-	1	0	So-gu
25	0	9	2	4	1	Nam-gu
13	0	-	-	21	8	Puk-gu
121	2	209	48	7	2	Kwangsan-gu
111	4	16	15	67	15	Taejon-kwangyok-shi
11	0	-	-	17	4	Tong-gu
3	0	10	11	6	2	Chung-gu
12	0	1	0	22	6	So-gu
64	2	-	-	12	2	Yusong-gu
21	1	5	4	10	1	Taedok-gu
8 479	1 654	712	747	926	501	Kyonggi-do
33	1	1	1	11	28	Suwon-shi
7	0	-	-	6	27	Changan-gu
14	0	1	1	1	0	Kuonson-gu
12	0	-	-	4	1	PaIdal-gu
14	0	1	0	6	1	Songnam-shi
5	0	-	-	3	1	Sujong-gu
1	0	-	-	2	0	Chungwon-gu
8	0	1	0	1	0	Pundang-gu

4-15 기타 주요 작물

No. of F. Hs. Harvesting Other Major Crops

단위 : 농가...가구
면적...ha

행 구	성 역	맥 주 보 리 Beer Barley		옥 수 수 Corn		고 구 마 Sweet Potato		합 계 Sesame Seed	
		수확농가 No. of F.Hs	수확면적 Area	수확농가 No. of F.Hs	수확면적 Area	수확농가 No. of F.Hs	수확면적 Area	수확농가 No. of F.Hs	수확면적 Area
의 정 부 시		-	-	56	2	107	3	160	11
안 양 시		-	-	17	0	26	1	16	1
만 안 구		-	-	4	0	7	0	8	0
동 안 구		-	-	13	0	19	1	8	0
부 천 시		-	-	12	0	57	2	72	3
원 미 구		-	-	1	0	9	0	11	1
소 사 구		-	-	11	0	31	1	24	1
오 정 구		-	-	-	-	17	1	37	1
강 평 동 시		-	-	23	1	77	3	159	9
동 두 천 시		5	1	475	21	1 051	42	3 250	150
		-	-	86	4	181	8	176	12
안 산 시		-	-	267	5	565	8	814	15
교 양 시		3	1	223	3	454	10	618	28
과 천 시		-	-	9	0	26	1	22	1
구 리 주 시		-	-	6	0	2	0	21	1
남 산 시		1	0	620	19	562	17	1 364	54
오 산 시		-	-	108	2	275	6	344	14
시 군 의 시		2	0	370	8	670	13	853	37
하 향 시		-	-	30	1	62	2	84	4
		-	-	62	2	162	4	186	8
		1	0	31	2	39	1	71	3
양 주 군		-	-	156	12	863	31	1 154	81
여 주 군		9	0	1 454	31	2 278	863	4 951	457
화 성 군		12	2	1 275	44	4 445	106	7 385	402
파 주 군		6	2	1 125	20	1 928	47	2 984	237
강 연 군		2	0	400	14	653	17	1 556	84
		-	-	307	62	415	11	1 831	549
포 천 군		4	0	795	83	1 186	23	2 765	214
가 평 군		8	1	1 248	115	574	10	1 930	78
양 평 군		7	1	1 348	120	1 355	29	4 665	247
이 천 군		1	0	360	24	1 079	91	3 462	254
용 인 군		6	0	532	19	1 435	38	2 568	131
강 길 군		5	0	515	25	1 433	41	3 896	253
		4	1	271	5	1 361	23	1 519	62
강 원 도		127	27	27 984	6 330	9 304	284	18 269	1 079
춘 천 시		12	1	1 613	301	796	25	1 764	93
원 흥 시		8	2	1 620	205	1 298	41	3 719	283
강 흥 시		6	1	1 489	130	538	42	196	8
동 해 시		7	1	877	54	487	14	92	2
태 백 시		-	-	300	76	5	0	2	0
속 초 시		2	0	257	11	197	7	26	1
삼 천 시		16	2	2 116	282	974	30	776	25
홍 천 군		19	4	3 459	688	928	24	3 914	213
성 평 군		9	4	1 946	408	746	19	2 351	167
영 평 군		3	0	3 226	1 092	982	16	1 528	99
평 창 군		6	2	2 053	797	246	10	397	18
정 선 군		3	1	2 300	799	290	9	304	12
철 원 군		5	1	658	137	255	6	900	66
화 천 군		4	1	1 021	286	235	4	882	42
양 구 군		8	3	692	151	176	5	659	28
인 재 군		9	2	1 781	705	51	3	435	13
고 성 군		3	0	1 055	55	504	14	168	5
양 양 군		7	1	1 521	152	596	17	156	4

수확농가 및 면적 and Their Harvested Area

Unit : F.H....Household
Area...ha

땅콩 Peanut		담배 Tobacco		약용 Medicinal Crops		Administrative Districts
수확농가 No. of F.Hs	수확면적 Area	수확농가 No. of F.Hs	수확면적 Area	수확농가 No. of F.Hs	수확면적 Area	
6	0	-	-	1	0	Uijongbu-shi
3	0	1	0	-	-	Anyang-shi
1	0	1	0	-	-	Manan-gu
2	0	-	-	-	-	Tongan-gu
8	0	-	-	3	0	Puchon-shi
-	-	-	-	1	0	Wonmi-gu
4	0	-	-	1	0	Sosa-gu
4	0	-	-	1	0	Qjong-gu
8	0	-	-	-	-	Kwangmyong-shi
632	63	17	22	24	6	Pyongtaek-shi
15	0	-	-	3	2	Tongduchon-shi
64	2	-	-	7	5	Ansan-shi
17	1	-	-	2	1	Koyang-shi
-	-	-	-	1	0	Kwachon-shi
-	-	-	-	-	-	Kuri-shi
43	5	-	-	29	7	Namyangju-shi
32	1	-	-	4	1	Osan-shi
51	1	-	-	4	1	Shihung-shi
5	0	-	-	1	0	Kunpo-shi
8	0	-	-	1	0	Uiwang-shi
3	0	-	-	2	0	Hanam-shi
58	1	-	-	11	1	Yangju-gun
2 577	689	76	76	56	33	Yoju-gun
927	69	90	92	35	5	Hwasong-gun
145	7	1	0	27	12	Paju-gun
82	3	5	2	14	1	Kwangju-gun
219	55	2	1	79	89	Yonchon-gun
383	53	1	0	258	133	Pochon-gun
88	3	-	-	100	20	Kapyong-gun
536	44	84	71	77	20	Yangpyong-gun
1 736	576	225	321	94	111	Ichon-gun
194	14	47	46	17	2	Yongin-gun
520	62	160	115	50	16	Ansong-gun
72	1	1	0	9	3	Kimpo-gun
1 950	240	1 955	1 707	4 786	2 675	Kangwon-do
125	16	92	77	92	59	Chunchon-shi
963	165	550	505	126	36	Wonju-shi
10	0	44	40	320	179	Kangrung-shi
14	0	25	27	24	5	Tonghae-shi
-	-	-	-	154	162	Taebaek-shi
-	-	-	-	13	2	Sokcho-shi
59	2	-	-	579	237	Samchok-shi
322	26	342	279	429	190	Hongchon-gun
210	17	371	305	313	170	Hongsong-gun
94	7	389	325	304	154	Youngwol-gun
13	0	117	119	1 032	744	Pyongchang-gun
13	1	18	16	742	484	Chongson-gun
34	2	-	-	53	27	Chorwon-gun
59	4	6	13	43	11	Hwachon-gun
12	0	-	-	59	22	Yanggu-gun
6	0	1	0	244	125	Inje-gun
7	0	-	-	45	20	Kosong-gun
9	0	-	-	214	48	Yangyang-gun

4-15 기타 주요 작물

No. of F. Hs. Harvesting Other Major Crops

단위 : 농가...가구
면적...ha

영역	맥주브리 Beer Barley		옥수수 Corn		고구미 Sweet Potato		참깨 Sesame Seed	
	수확농가	수확면적	수확농가	수확면적	수확농가	수확면적	수확농가	수확면적
	No. of F. Hs	Area	No. of F. Hs	Area	No. of F. Hs	Area	No. of F. Hs	Area
충청북도	80	13	9 711	1 359	10 487	440	38 146	3 489
청양군	-	-	154	11	427	28	952	68
서산시	-	-	49	7	100	5	348	19
계	-	-	105	5	327	23	604	49
충청남도	4	0	601	114	1 081	65	5 293	578
계	4	0	1 827	292	1 199	37	3 353	295
충청북도	26	7	860	144	1 385	69	5 476	422
충청남도	2	1	575	87	919	47	2 967	308
계	18	0	1 804	48	1 348	32	4 341	467
충청북도	2	0	288	13	813	21	3 523	262
충청남도	-	-	500	72	578	20	2 203	173
계	9	2	1 316	258	976	36	3 937	365
충청남도	5	1	464	29	995	64	3 663	330
충청북도	9	1	1 210	264	616	14	1 769	174
계	1	0	112	27	150	6	669	47
충청남도	71	10	5 886	409	17 413	889	71 970	3 787
충청북도	9	3	458	91	926	41	3 321	211
충청남도	1	0	577	41	1 446	43	5 736	266
계	3	0	177	13	1 429	70	5 116	260
충청북도	1	0	205	17	1 088	54	3 196	171
충청남도	3	0	156	19	1 213	49	6 078	273
충청북도	5	0	2 211	12	1 422	25	5 662	466
충청남도	3	0	405	45	787	32	2 483	169
계	2	0	238	25	1 171	304	3 972	234
충청북도	5	1	191	23	1 301	46	5 293	222
충청남도	14	2	261	17	1 052	33	4 746	200
계	4	0	167	11	1 149	21	4 690	191
충청북도	4	0	254	26	1 298	37	6 472	388
충청남도	4	1	194	19	974	51	4 240	217
계	6	1	192	22	678	31	3 542	176
충청북도	7	0	190	29	1 396	47	7 224	337
충청남도	-	-	10	0	83	4	199	6
충청북도	81	36	5 953	214	24 412	2 108	62 885	3 039
충청남도	1	0	73	3	579	44	1 080	42
충청북도	-	-	38	0	298	12	594	19
충청남도	1	0	35	3	281	33	486	23
충청북도	3	0	203	5	1 991	73	3 304	88
충청남도	4	5	201	5	4 096	715	6 301	323
계	3	3	775	11	2 719	131	9 002	473
충청북도	4	0	360	11	2 900	53	7 238	222
충청남도	9	11	287	43	2 456	622	5 376	248
충청북도	-	-	82	5	601	77	3 130	175
충청남도	4	0	179	11	948	18	3 691	207
계	7	0	824	70	1 029	17	2 965	170
충청북도	2	0	722	8	1 489	32	2 487	67
충청남도	8	1	577	11	1 268	28	4 226	151
계	15	0	1 390	7	2 772	33	5 941	271
충청북도	7	1	161	11	603	178	4 561	341
충청남도	14	13	119	15	961	88	3 583	261
충청북도	50 810	25 928	7 242	690	49 130	7 263	128 005	8 221

수확농가 및 면적

and Their Harvested Area

Unit : F.H....Household
Area...ha

땅콩 Peanut		담배 Tobacco		약용 Medicinal Crops		Administrative Districts
수확농가 No. of F.Hs	수확면적 Area	수확농가 No. of F.Hs	수확면적 Area	수확농가 No. of F.Hs	수확면적 Area	
6 405	948	7 568	6 791	3 133	1 149	
111	18	60	69	32	6	Chongju-shi
75	17	4	2	6	3	Sangdang-gu
36	1	56	67	26	3	Hungdok-gu
1 992	376	1 082	937	62	23	Chungju-shi
680	100	645	559	1 687	697	Chechon-shi
942	168	1 183	1 063	144	40	Chongwon-gun
159	7	762	646	158	38	Poun-gun
317	12	604	559	87	17	Okchon-gun
309	12	256	173	117	28	Yongdong-gun
183	22	477	526	39	13	Chinchon-gun
532	59	1 458	1 236	148	47	Koesan-gun
840	131	464	456	43	17	Umsong-gun
279	31	355	334	605	216	Tanyang-gun
61	11	222	234	11	6	Chungpyong-chulchangso
9 470	1 088	11 241	3 774	5 655	738	Chungchongnam-do
490	68	368	363	30	5	Chonan-shi
385	28	322	232	149	23	Kongju-shi
401	18	454	123	174	32	Poryong-shi
302	25	301	99	13	4	Asan-shi
1 980	231	716	241	188	50	Sosan-shi
338	10	124	95	1 378	199	Kumsan-gun
216	15	116	110	39	9	Yongi-gun
677	113	271	206	175	39	Nonsan-gun
401	43	1 081	287	517	46	Puyo-gun
104	3	766	146	192	14	Sochon-gun
191	4	714	177	1 907	169	Chongyang-gun
668	97	2 189	513	261	34	Hongsong-gun
1 042	134	1 561	470	378	50	Yesan-gun
1 489	267	334	127	195	53	Taeon-gun
777	31	1 924	583	55	10	Tangjin-gun
9	0	-	-	4	1	Kyeryong-chulchangso
11 942	1 463	13 185	3 691	2 848	540	Chollabuk-do
55	1	319	133	9	3	Chonju-shi
39	1	140	74	5	1	Wansan-gu
16	1	179	59	4	2	Tokchin-gu
181	2	-	-	11	2	Kunsan-shi
1 215	158	364	92	38	7	Iksan-shi
2 598	217	1 981	483	332	44	Chongup-shi
532	10	519	112	117	20	Namwon-shi
432	19	564	161	51	6	Kimje-shi
125	11	838	306	60	11	Wanju-gun
143	4	1 386	409	398	72	Chinan-gun
268	4	527	257	429	82	Muju-gun
128	2	1 368	376	242	32	Changsu-gun
264	6	1 447	324	429	162	Imshil-gun
418	7	1 104	223	577	50	Sunchang-gun
3 825	680	2 113	580	50	21	Kochang-gun
1 758	342	655	235	105	29	Puan-gun
6 107	305	8 813	2 064	5 121	738	Chollanam-do

4-15 기타 주요 작물

No. of F. Hs. Harvesting Other Major Crops

단위 : 농가...가구
면적...ha

행정구	작물명	행정구	맥주보리 Beer Barley		옥수수 Corn		고구마 Sweet Potato		참깨 Sesame Seed	
			수확농가 No. of F. Hs	수확면적 Area	수확농가 No. of F. Hs	수확면적 Area	수확농가 No. of F. Hs	수확면적 Area	수확농가 No. of F. Hs	수확면적 Area
북부	포수천	시시시	219	70	11	1	197	25	610	68
		시시시	61	11	182	4	595	62	346	12
		시시시	1 959	908	278	12	4 088	119	7 194	240
나외광	추천양	시시시	1 908	1 463	120	12	589	71	5 501	395
		시시시	412	81	188	4	999	81	1 201	49
		시시시	499	161	214	5	1 956	43	3 104	88
담곡구	양성례	군군군	5	0	383	8	1 740	21	4 008	140
		군군군	40	14	396	36	1 967	35	6 392	301
		군군군	239	83	163	22	1 185	20	2 176	69
어고보	천홍성	군군군	3 657	1 164	1 279	76	7 189	1 350	6 078	271
		군군군	8 196	3 067	700	29	5 088	595	12 022	562
		군군군	2 142	1 487	772	233	1 490	48	5 591	274
화장강	순홍진	군군군	15	4	653	40	2 193	47	6 634	308
		군군군	2 822	1 791	287	14	1 088	47	5 172	225
		군군군	5 785	3 547	98	5	934	80	5 484	334
해무	남양안	군군군	10 577	7 254	275	36	5 185	2 394	11 297	1 477
		군군군	2 305	1 304	105	14	390	384	6 427	512
		군군군	105	39	368	66	1 052	181	6 702	682
함양	평광성	군군군	871	520	92	10	514	48	4 661	322
		군군군	123	82	112	9	823	66	5 053	311
		군군군	4	1	108	4	1 379	43	4 281	225
완진신	도도안	군군군	3 732	954	233	11	4 538	685	6 891	312
		군군군	3 768	1 314	91	14	1 482	372	3 292	205
		군군군	1 366	608	134	28	2 469	448	7 888	838
경상북		107	14	8 687	564	24 324	897	95 751	7 812	
포경김	항추천	시시시	16	3	236	25	964	30	2 047	79
		시시시	15	4	439	35	1 435	33	4 609	159
		시시시	5	0	189	13	2 365	71	5 143	241
안구영	동미주	시시시	5	0	848	23	2 239	69	10 818	1 548
		시시시	2	0	54	5	941	60	4 534	410
		시시시	3	0	288	33	825	34	3 760	435
영문경	천추경산	시시시	4	0	240	8	571	13	5 545	425
		시시시	5	0	347	26	1 296	38	7 023	439
		시시시	5	2	450	60	877	25	3 878	295
		시시시	2	0	166	4	687	11	3 243	136
관의정	위성송	군군군	4	1	108	5	894	17	4 345	471
		군군군	4	0	383	9	2 184	37	9 909	903
		군군군	6	0	804	16	1 137	17	3 106	185
영영정	양덕도	군군군	4	0	782	40	705	13	1 772	126
		군군군	5	0	93	14	591	29	1 578	96
		군군군	2	1	80	4	743	10	5 270	210
고령철	령주곡	군군군	-	-	45	4	822	113	1 753	95
		군군군	-	-	87	10	1 119	151	2 072	109
		군군군	3	0	275	5	451	14	2 220	141
예봉용	천화진릉	군군군	4	0	582	49	1 238	50	7 550	975
		군군군	10	0	1 542	103	1 262	30	3 264	244
		군군군	2	0	463	38	970	32	2 310	90
		군군군	1	0	186	35	8	0	2	0
경상남		18 273	7 373	6 703	475	42 982	2 789	73 601	2 902	
창원		123	90	79	2	384	10	785	25	
울릉	산기	시시시	4	1	616	27	1 587	60	2 267	66
		시시시	1	0	54	2	264	19	84	4

수확농가 및 면적

and Their Harvested Area

Unit : F.H....Household
Area....ha

땅콩 Peanut		담배 Tobacco		약용 Medicinal Crops		Administrative Districts
수확농가 No. of F.Hs	수확면적 Area	수확농가 No. of F.Hs	수확면적 Area	수확농가 No. of F.Hs	수확면적 Area	
2	0	1	0	2	0	Mokpo-shi
11	0	-	-	17	2	Yosu-shi
429	7	98	15	223	40	Sunchon-shi
140	6	528	116	79	14	Naju-shi
125	2	-	-	64	8	Yochon-shi
109	4	2	0	61	6	Kwangyang-shi
212	4	75	12	38	2	Tamyang-gun
463	13	609	121	58	8	Koksong-gun
151	2	-	-	170	19	Kuryo-gun
273	6	3	0	1 328	151	Yochon-gun
314	6	161	28	472	58	Kohung-gun
248	10	204	39	125	26	Posong-gun
306	7	259	57	204	31	Hwasun-gun
30	1	406	79	148	24	Changhung-gun
142	4	10	1	157	28	Kangjin-gun
111	6	575	198	24	8	Haenam-gun
204	14	721	161	88	27	Yongam-gun
144	10	1 220	372	28	6	Muan-gun
239	7	596	127	43	10	Hampyong-gun
1 572	148	2 087	453	46	9	Yonggwang-gun
678	31	475	85	304	29	Changsong-gun
41	1	-	-	369	55	Wando-gun
18	1	450	99	908	147	Chindo-gun
145	16	333	97	165	29	Shinan-gun
18 802	1 249	8 904	7 616	11 375	3 164	Kyongsangbuk-do
52	1	389	316	191	56	Pohang-shi
98	4	14	18	347	81	Kyongju-shi
1 491	34	352	220	268	52	Kimchon-shi
1 918	131	1 203	969	2 847	571	Andong-shi
1 522	98	43	36	28	4	Kumi-shi
1 051	110	382	330	1 703	499	Yongju-shi
339	11	233	158	418	71	Yongchon-shi
1 574	51	555	406	173	35	Sangju-shi
965	59	842	791	222	56	Mungyong-shi
173	3	14	8	18	4	Kyongsan-shi
875	37	87	67	247	37	Kunwi-gun
2 385	75	229	185	566	136	Uisong-gun
269	6	1 071	1 057	309	80	Chongsong-gun
129	4	971	976	573	338	Yongyang-gun
94	4	605	521	93	28	Yongdok-gun
113	2	21	10	50	5	Chongdo-gun
282	16	16	6	274	172	Koryong-gun
323	14	48	37	27	4	Songju-gun
242	9	-	-	32	11	Chilgok-gun
3 993	531	1 156	940	450	109	Yechon-gun
748	42	647	545	1 179	389	Ponghwa-gun
166	4	26	19	828	141	Ulchin-gun
-	-	-	-	532	284	Ullung-gun
5 311	185	1 465	999	1 208	219	Kyongsangnam-do
105	4	-	-	11	1	Changwon-shi
25	1	1	0	80	11	Ulsan-shi
3	0	-	-	3	0	Chung-gu

4-15 기타 주요 작물

No. of F. Hs. Harvesting Other Major Crops

단위 : 농가...가구
면적...ha

행정구역	맥주보리 Beer Barley		옥수수 Corn		고구마 Sweet Potato		참깨 Sesame Seed		
	수확농가 No. of F.Hs	수확면적 Area	수확농가 No. of F.Hs	수확면적 Area	수확농가 No. of F.Hs	수확면적 Area	수확농가 No. of F.Hs	수확면적 Area	
남동구	-	-	24	11	2	77	3	89	2
마산진진	-	-	11	11	0	60	5	9	1
마산신해	992	430	160	9	800	17	1 495	40	
통사김	1 512	626	358	28	3 366	243	5 611	249	
영천해	49	17	32	1	301	17	207	6	
통사김	179	51	723	37	5 004	587	3 245	110	
김해	2 604	1 128	364	18	2 013	130	3 964	159	
밀거	21	18	103	6	430	33	823	30	
양재	34	14	159	12	486	13	2 710	105	
거제	102	22	915	13	4 130	216	4 060	108	
의창	2 851	1 112	362	94	1 152	54	3 325	199	
함안	764	324	142	14	1 070	43	3 411	193	
창녕	14	5	184	42	1 029	45	4 983	369	
양고남	37	14	177	11	458	15	622	24	
산성	2 379	1 043	329	14	3 161	151	5 892	229	
해운	1 371	247	493	11	6 840	668	7 344	172	
하산	2 283	980	206	13	1 842	54	3 695	101	
동양	1 685	764	362	40	2 195	159	3 931	98	
합창	1	0	143	7	1 896	33	4 344	143	
기합	2	0	281	22	1 948	48	4 705	158	
합창	1 266	486	515	56	2 890	192	6 182	318	
제주	8 174	5 304	104	41	2 873	1 564	3 884	905	
제주	1 182	679	27	10	79	116	204	55	
서귀포	18	9	-	-	40	15	14	4	
북제주	4 977	3 199	74	30	1 542	725	3 050	687	
남제주	1 997	1 416	3	1	1 212	708	616	160	

수확농가 및 면적

and Their Harvested Area

Unit : F.H....Household
Area...he

땅콩 Peanut		담배 Tobacco		약용 Medicinal Crops		Administrative Districts
수확농가 No. of F.Hs	수확면적 Area	수확농가 No. of F.Hs	수확면적 Area	수확농가 No. of F.Hs	수확면적 Area	
2	0	-	-	1	0	Nam-gu
1	0	-	-	-	-	Tong-gu
15	1	1	0	22	3	Masan-shi
548	18	143	107	126	26	Chinju-shi
11	0	-	-	11	2	Chinhae-shi
7	0	1	0	40	9	Tongyong-shi
152	6	15	9	22	1	Sachon-shi
16	1	-	-	11	1	Kimhae-shi
200	6	2	0	129	15	Miryang-shi
16	0	-	-	33	3	Koje-shi
257	8	169	117	26	4	Uiryong-gun
287	14	8	5	13	9	Haman-gun
966	53	12	6	23	8	Changnyong-gun
13	0	-	-	20	3	Yangsan-gun
121	2	2	0	95	4	Kosong-gun
104	1	1	0	21	3	Namhae-gun
81	1	31	32	89	22	Hadong-gun
694	14	69	67	55	6	Sanchong-gun
326	10	403	276	99	23	Hamyang-gun
468	8	303	164	203	57	Kochang-gun
899	38	304	216	79	9	Hapchon-gun
374	175	-	-	240	100	Cheju-do
4	0	-	-	19	24	Cheju-shi
-	-	-	-	2	1	Sogwipo-shi
370	174	-	-	194	47	Pukcheju-gun
-	-	-	-	25	29	Namjeju-gun

수확농가

Other Crops

Private F.H. 695

Unit : Household

시금치 Spinach	당근 Carrot	토마토 Tomato	오이 Cucumber	메론 Melon	딸기 Strawberry	양채류 Western Vegetables	Administrative Districts
398 853	123 747	106 890	276 952	1 014	12 335	15 908	Whole Country
							By Size of Cropland
240	39	73	219	-	9	11	Without Cropland
3 479	672	853	2 157	8	62	59	Less than 0.1ha
23 102	5 434	4 609	12 977	31	502	635	0.1 - 0.2
21 168	5 045	3 804	11 227	30	447	574	0.2 - 0.3
50 266	12 920	9 572	28 069	96	1 081	1 416	0.3 - 0.5
50 788	14 229	10 519	30 565	117	1 271	1 567	0.5 - 0.7
67 155	20 263	16 189	44 735	142	2 037	2 399	0.7 - 1.0
78 423	25 855	22 889	58 930	222	2 826	3 196	1.0 - 1.5
45 320	16 311	15 992	37 769	136	1 803	2 359	1.5 - 2.0
24 340	9 034	9 209	20 997	92	950	1 419	2.0 - 2.5
13 295	5 214	5 118	11 560	54	510	827	2.5 - 3.0
16 668	6 751	6 434	14 148	69	663	1 111	3.0 - 5.0
4 609	1 980	1 629	3 599	17	174	335	5.0ha and More
							By Shi & Do
391	35	173	222	-	6	25	Seoul-tukpyolshi
2 578	449	373	796	9	16	110	Pusan-kwangyok-shi
2 650	126	112	775	1	9	108	Taegu-kwangyok-shi
6 996	2 596	4 824	8 443	31	418	162	Inchon-kwangyok-shi
1 870	133	48	670	-	35	28	Kwangju-kwangyok-shi
1 597	212	245	891	4	42	28	Taejon-kwangyok-shi
46 942	12 110	26 874	50 789	152	1 746	1 272	Kyonggi-do
11 210	5 925	14 086	27 803	90	801	2 889	Kangwon-do
17 863	6 402	10 315	25 088	74	575	1 002	Chungchongbuk-do
51 558	13 441	9 416	37 864	164	3 505	2 743	Chungchongnam-do
49 185	22 373	7 082	27 272	85	767	1 013	Chollabuk-do
79 181	24 755	5 191	22 773	157	2 363	1 721	Chollanam-do
50 639	18 515	21 082	47 460	153	750	1 612	Kyongsangbuk-do
75 727	13 849	7 057	25 925	94	1 040	1 371	Kyongsangnam-do
466	2 826	12	181	-	262	1 824	Cheju-do
391	35	173	222	-	6	25	Seoul-tukpyolshi
2	-	-	-	-	-	1	Songdong-gu
-	1	1	1	-	1	1	Kwangjin-gu
30	-	1	2	-	-	-	Chungnang-gu
7	-	-	7	-	-	-	Tobong-gu
1	-	-	-	-	-	-	Nowon-gu
10	-	2	2	-	1	-	Unpyong-gu
25	1	-	9	-	-	-	Mapo-gu
10	1	2	3	-	-	1	Yangchon-gu
59	11	9	19	-	-	15	Kangso-gu
17	1	3	3	-	-	-	Kuro-gu
1	-	-	-	-	-	-	Yongdungpo-gu
-	-	-	-	-	-	-	Kwanak-gu
101	6	138	102	-	1	4	Socho-gu
72	6	6	50	-	1	2	Kangnam-gu
25	-	7	18	-	1	1	Songpa-gu
31	8	4	6	-	1	-	Kangdong-gu
2 578	449	373	796	9	16	110	Pusan-kwangyok-shi
1	1	-	1	-	-	1	Chung-gu
14	1	-	2	-	1	13	So-gu
4	-	-	4	-	-	-	Tong-gu

4-16 기타 작물

No. of F. Hs. Harvesting

단위 : 농가...가구

행정구역	Perilla	Wheat	Millet	Sorghum	Buck Wheat	Green Bean	Lettuce	Crown Daisy
영부도구	-	-	-	-	-	-	11	10
산진구	-	-	-	-	-	-	1	-
동래구	-	-	-	-	-	-	1	-
남북해운대구	-	-	-	-	-	-	1	-
	23	-	-	-	-	-	44	24
	23	5	-	4	-	-	158	134
사금강	7	-	-	-	-	-	30	5
하정서	57	1	-	1	1	1	207	93
	321	9	64	14	4	113	831	306
수사기	1	-	-	-	-	-	-	-
영상장	3	-	-	-	1	-	21	6
	398	4	1	37	8	25	1 316	717
대구광역시	2 354	78	14	52	222	172	3 374	1 357
동서남	321	2	1	6	8	18	516	254
	2	-	-	-	-	-	20	2
	3	1	-	1	-	1	8	4
북수달달	192	-	-	1	3	8	424	96
성서성	81	1	1	-	9	7	144	41
	49	4	-	-	-	5	91	66
	1 706	70	12	44	202	133	2 171	894
인천광역시	8 571	27	377	759	267	2 085	7 773	4 747
중동남	654	3	32	63	7	121	656	373
	-	-	-	-	-	-	-	-
	29	-	-	2	-	2	42	34
연남부	45	-	-	3	-	1	79	58
수동평	370	-	1	5	1	56	370	252
	30	-	-	-	-	8	82	52
계서강용	191	-	4	7	7	38	190	117
양화진	431	-	2	8	5	76	542	369
	6 014	14	262	602	95	1 548	4 795	2 978
	807	10	76	69	152	235	1 017	514
광주광역시	2 818	178	18	76	410	499	2 351	1 063
동서남	77	-	-	1	3	4	88	45
	124	2	2	1	4	39	128	77
	611	37	6	22	99	96	632	332
북광산	573	3	9	16	94	97	563	281
	1 433	136	1	36	210	263	940	328
대전광역시	4 123	15	25	53	75	225	3 035	1 521
동중서	955	-	11	22	14	80	854	377
	344	1	-	2	6	10	120	50
	751	1	1	7	7	7	416	188
유대성덕	1 654	13	13	21	41	81	1 267	692
	419	-	-	1	7	47	378	214
경기도	73 629	287	815	1 447	776	11 458	69 933	48 117
수원시	935	1	10	16	5	66	1 164	911
장안	228	-	2	4	1	15	283	259
권팔	420	1	5	7	2	44	589	403
	287	-	3	5	2	7	292	249
성남시	586	1	4	14	3	61	640	447
수정	213	-	1	9	-	13	225	154
충분	56	-	1	-	-	6	77	60
	317	1	2	5	3	42	338	233

수확농가

Other Crops

Unit : Household

시금치 Spinach	당근 Carrot	토마토 Tomato	오이 Cucumber	멜론 Melon	딸기 Strawberry	양채류 Western Vegetables	Administrative Districts
9	1	-	1	-	-	1	Yongdo-gu
-	-	-	-	-	-	-	Pusanjin-gu
-	-	-	-	-	-	-	Tongnae-gu
1	2	-	-	-	-	-	Nam-gu
30	1	-	9	-	-	2	Puk-gu
143	9	3	19	-	1	1	Haeundae-gu
45	-	-	-	-	-	-	Saha-gu
146	124	15	38	-	5	7	kumjong-gu
1 067	207	90	206	1	6	8	Kangso-gu
-	-	-	-	-	-	-	Suyong-gu
37	-	-	1	-	1	2	Sasang-gu
1 081	103	265	515	8	2	75	Kijang-gun
2 650	126	112	775	1	9	108	Taegu-kwangyok-shi
368	16	46	215	-	1	13	Tong-gu
41	1	-	-	-	-	-	So-gu
2	-	-	-	-	-	-	Nam-gu
385	8	3	24	-	-	-	Puk-gu
99	9	7	28	-	5	-	Susong-gu
80	18	1	30	-	-	1	Talso-gu
1 675	74	55	478	1	3	94	Talsong-gun
6 996	2 596	4 824	8 443	31	418	162	Inchon-kwangyok-shi
375	196	483	698	2	53	5	Chung-gu
-	-	-	-	-	-	-	Tong-gu
29	7	18	21	-	2	-	Nam-gu
73	28	16	60	-	1	1	Yonsu-gu
259	41	104	192	2	14	11	Namdong-gu
66	10	6	21	1	-	2	Bupyong-gu
136	41	54	121	2	8	6	Kyeyang-gu
422	97	166	394	-	9	10	So-gu
4 653	1 733	3 391	5 872	18	311	106	Kanghwa-gun
983	443	586	1 064	6	20	21	Ongjin-gun
1 870	133	48	670	-	35	28	Kwangju-kwangyok-shi
56	6	2	5	-	1	1	Tong-gu
112	20	2	27	-	1	-	So-gu
578	32	7	134	-	6	13	Nam-gu
427	53	16	245	-	11	3	Puk-gu
697	22	21	259	-	16	11	Kwangsang-gu
1 597	212	245	891	4	42	28	Taejon-kwangyok-shi
439	25	50	233	-	22	4	Tong-gu
59	12	14	34	-	3	2	Chung-gu
161	18	42	84	1	1	5	So-gu
713	134	105	462	2	14	12	Yusong-gu
225	23	34	78	1	2	5	Taedok-gu
46 942	12 110	26 874	50 789	152	1 746	1 272	Kyonggi-do
963	201	314	614	1	23	8	Suwon-shi
261	65	100	175	-	8	3	Changan-gu
470	104	116	262	1	13	3	Kuonson-gu
232	32	98	177	-	2	2	Paldal-gu
381	54	323	414	1	20	16	Songnam-shi
158	22	108	163	-	2	5	Sujong-gu
34	14	35	27	-	1	1	Chungwon-gu
189	18	180	224	1	17	10	Pundang-gu

단위 : 농가...가구

행정구역	Perilla	Wheat	Millet	Sorghum	Buck wheat	Green Bean	Lettuce	Crown Daisy
의정부시	316	2	-	4	2	7	429	340
안양시	63	1	-	3	-	5	137	116
안동시	15	1	-	3	-	2	28	20
안산시	48	-	-	-	-	3	109	96
부천시	178	1	2	3	1	10	258	200
원주시	43	-	-	1	-	-	63	43
미소시	42	1	1	1	1	3	55	47
사정시	93	-	1	1	-	7	140	110
광명시	275	1	-	8	-	26	324	243
영등포구	5 472	27	51	107	28	967	5 080	3 693
영천시	399	1	5	4	1	19	411	232
안고시	857	18	11	57	30	151	1 160	505
과천시	1 715	1	6	23	6	243	2 300	1 578
구리시	109	1	1	2	-	4	112	66
구미시	52	-	-	-	-	1	106	61
남양주시	2 756	8	15	36	27	129	2 854	1 902
오산시	532	-	2	17	2	94	606	500
시군의회	1 403	23	14	29	15	285	1 485	1 077
의왕시	207	-	1	1	3	26	174	123
의정부시	485	3	6	13	4	50	545	430
화성시	356	1	-	4	1	3	437	228
양주시	2 095	9	16	25	8	181	2 679	1 781
여주시	5 846	16	48	147	87	1 360	6 565	4 600
화성시	10 324	73	125	187	108	2 609	8 575	5 753
과천시	4 887	9	86	87	23	850	5 097	4 051
광명시	2 354	10	41	44	55	228	1 874	1 137
연천군	2 127	9	71	27	17	472	2 362	1 466
포천시	4 216	12	46	47	27	578	4 169	2 834
가평군	3 249	8	20	48	20	121	2 754	1 894
양주시	6 006	16	65	106	118	547	3 675	2 207
이천시	4 004	5	31	35	15	416	2 717	1 840
용인시	4 114	7	22	63	58	522	4 129	2 945
안성시	4 780	16	33	43	84	786	4 802	3 397
김포시	2 931	7	83	247	28	641	2 313	1 560
강원도	50 292	664	1 873	2 721	3 981	1 769	36 301	17 582
춘천시	3 940	29	39	28	68	96	2 318	1 424
원주시	5 098	20	87	179	107	208	3 508	1 873
강릉시	4 260	16	125	139	223	41	2 933	1 397
동해시	1 359	57	181	138	116	23	714	474
속초시	206	1	3	5	59	3	278	194
삼척시	369	2	5	3	9	3	408	323
삼척시	3 136	402	618	416	871	83	1 858	463
홍천군	6 651	20	178	185	692	189	6 071	2 732
평창군	4 691	10	72	115	273	211	3 432	1 354
영월군	3 583	4	52	845	183	161	3 103	1 021
평강군	3 057	9	48	126	273	78	1 493	545
경천군	2 313	20	95	203	526	48	1 276	364
경주군	2 020	18	23	42	25	316	1 588	1 045
화성시	1 855	5	42	37	34	122	1 363	873
양주시	1 512	6	16	20	33	20	1 249	623
인제군	1 900	10	105	151	180	142	1 756	824
고양시	1 844	8	89	46	29	12	1 022	775
양주시	2 498	27	95	43	280	13	1 931	1 278

수확농가

Other Crops

Unit : Household

시금치 Spinach	당근 Carrot	토마토 Tomato	오이 Cucumber	멜론 Melon	딸기 Strawberry	양채류 Western Vegetables	Administrative Districts
216	24	98	194	-	3	6	Uijongbu-shi
108	22	49	83	2	8	3	Anyang-shi
26	4	3	14	-	-	-	Manan-gu
82	18	46	69	2	8	3	Tongan-gu
196	28	70	109	-	2	2	Puchon-shi
33	3	7	18	-	-	-	Wonmi-gu
52	13	24	27	-	2	-	Sosa-gu
111	12	39	64	-	-	2	Ojong-gu
242	28	121	216	-	6	7	Kwangmyong-shi
4 436	1 063	1 628	2 931	7	98	95	Pyongtaek-shi
270	90	111	177	1	3	5	Tongduchon-shi
760	322	805	1 069	6	50	24	Ansan-shi
1 964	199	587	1 291	1	48	46	Koyang-shi
76	15	78	64	-	3	3	Kwachon-shi
61	5	6	10	-	-	4	Kuri-shi
1 534	361	780	1 533	3	54	36	Namyangju-shi
518	103	171	414	1	8	-	Osan-shi
1 286	352	815	1 122	3	65	34	Shihung-shi
156	47	75	143	-	3	15	Kunpo-shi
492	77	148	361	-	10	14	Uiwang-shi
179	20	129	173	-	2	17	Hanam-shi
1 537	302	1 111	1 981	21	78	36	Yangju-gun
3 297	1 183	2 217	4 650	13	112	135	Yuju-gun
7 999	1 861	3 598	7 306	20	152	155	Hwasong-gun
4 168	967	2 579	4 364	8	155	57	Paju-gun
862	240	782	1 297	11	28	104	Kwangju-gun
1 039	214	1 095	1 689	4	40	43	Yonchon-gun
2 111	779	1 682	3 064	8	89	102	Pochon-gun
1 505	681	1 385	2 554	5	62	23	Kapyeong-gun
1 693	503	1 788	3 132	8	79	70	Yangpyeong-gun
1 227	459	964	1 977	5	37	42	Ichon-gun
2 607	589	1 373	2 884	6	70	81	Yongin-gun
3 035	812	1 018	2 635	9	77	61	Ansong-gun
2 024	509	974	2 338	8	361	28	Kimpo-gun
11 210	5 925	14 086	27 803	90	801	2 889	Kangwon-do
1 026	319	772	1 446	5	106	33	Chunchon-shi
1 269	418	1 268	2 312	1	159	52	Wonju-shi
948	370	326	2 028	6	47	54	Kangrung-shi
517	90	81	179	-	15	17	Tonghae-shi
54	44	19	89	-	1	38	Taebaek-shi
178	147	53	205	2	8	17	Sokcho-shi
907	281	573	1 041	27	24	47	Samchok-shi
1 907	997	2 968	5 821	12	144	404	Hongchon-gun
721	447	1 782	3 023	10	49	390	Hongsong-gun
664	300	1 471	2 267	2	27	405	Youngwol-gun
220	410	938	1 311	1	50	1 042	Pyongchang-gun
165	112	555	1 270	12	22	169	Chongsong-gun
709	375	802	1 321	3	31	21	Chorwon-gun
510	378	789	1 071	6	15	12	Hwachon-gun
399	347	810	1 089	2	19	39	Yanggu-gun
308	193	620	1 365	1	24	123	Inje-gun
186	251	117	726	-	6	20	Kosong-gun
522	446	142	1 239	-	54	6	Yangyang-gun

4-16 기타작물

No. of F. Hs. Harvesting

단위 : 농가...가구

행정구	행정구	행정구	행정구	Perilla	Wheat	Millet	Sorghum	Buck wheat	Green Bean	Lettuce	Crown Daisy
충청북도				56 082	213	584	3 621	2 187	4 955	44 783	17 203
충청북도	청주	영양	시구	1 512	2	2	31	12	113	1 154	675
			구	551	-	-	3	2	29	389	206
			구	961	2	2	28	10	84	765	469
충청북도	충주	진천	시시	6 855	8	87	190	162	948	4 412	1 770
			시	6 158	9	180	1 422	235	323	5 052	1 913
충청북도	청원	진천	관	7 996	48	31	125	154	510	6 031	2 845
			관	4 333	39	53	170	235	278	1 820	516
			관	6 647	37	49	243	468	793	6 000	1 962
충청북도	영진	진천	관	6 313	23	48	138	390	456	4 690	1 416
			관	3 000	8	10	51	27	266	2 530	1 332
			관	5 341	10	39	160	203	593	5 209	1 413
충청북도	영남	영양	관	4 469	15	18	82	29	357	4 308	1 966
			소	2 825	14	64	1 006	260	300	3 330	1 288
			소	633	-	3	3	12	18	247	107
충청남도				106 623	469	824	2 269	2 301	20 056	63 639	28 977
충청남도	천안	안성	시시	4 788	5	22	33	26	337	2 235	1 190
			시	9 269	17	43	253	239	1 254	6 625	2 553
			시	6 846	81	72	259	214	2 507	5 216	2 612
충청남도	아산	산안	시시	6 686	12	27	134	13	1 066	5 169	2 641
			시	9 828	39	201	289	257	2 757	4 967	1 662
충청남도	공주	연안	관	5 867	20	79	238	422	446	5 125	1 415
			관	3 300	6	9	49	37	229	1 567	740
			관	6 650	32	15	41	127	469	3 732	1 877
충청남도	부성	영양	관	8 432	16	9	47	233	856	5 119	2 585
			관	6 916	75	24	64	115	1 685	5 170	3 321
			관	6 310	33	43	147	218	1 340	4 742	2 156
충청남도	홍성	산안	관	8 371	79	57	144	122	2 081	2 850	1 117
			관	8 123	13	33	107	138	1 304	3 897	1 675
			관	3 864	9	74	106	66	1 644	2 020	772
충청남도	당진	진안	관	11 009	32	116	356	70	2 048	5 052	2 564
			소	364	-	-	2	4	33	153	97
전라북도				86 225	453	281	1 813	11 196	9 716	79 292	38 810
전라북도	전주	완산	시구	1 593	5	5	15	77	131	2 294	1 126
			구	774	2	-	3	25	26	913	498
			구	819	3	5	12	52	105	1 381	628
전라북도	군위	산안	시시	4 063	7	10	15	79	479	4 815	3 114
			시	8 891	23	11	65	282	607	10 803	7 205
			시	10 687	69	12	217	2 701	1 916	9 104	5 637
전라북도	남원	원제	시시	10 031	23	33	119	868	829	8 616	3 773
			시	6 638	17	3	17	602	431	4 803	2 655
전라북도	완진	주안	관	4 981	4	5	66	215	326	5 027	2 161
			관	5 691	40	23	99	802	240	2 609	890
			관	4 454	16	52	197	630	301	4 269	1 346
전라북도	장수	수실	관	4 781	9	24	159	613	248	4 213	1 721
			관	6 025	31	32	389	1 126	209	4 762	1 253
			관	6 349	15	12	255	1 459	710	5 227	1 923
전라북도	고부	장안	관	6 685	153	36	130	1 099	1 674	7 390	3 385
			관	5 356	41	23	70	643	1 615	5 360	2 621
전라남도				87 974	1 124	1 953	4 266	11 710	47 534	89 951	36 477

수확농가

Other Crops

Private F.H. 701

Unit : Household

시금치 Spinach	당근 Carrot	토마토 Tomato	오이 Cucumber	메론 Melon	딸기 Strawberry	양채류 Western Vegetables	Administrative Districts
17 863	6 402	10 315	25 088	74	575	1 002	Chungchongbuk-do
736	129	119	321	1	20	20	Chongju-shi
256	37	28	93	-	3	5	Sangdang-gu
480	92	91	228	1	17	15	Hungdok-gu
1 863	448	1 066	2 587	14	34	43	Chongju-shi
2 029	973	1 350	3 062	7	85	83	Chechon-shi
2 937	656	880	2 959	9	121	222	Chongwon-gun
782	258	272	855	8	9	27	Poun-gun
2 585	786	756	2 232	8	85	262	Okchon-gun
1 919	894	625	1 301	3	61	102	Yongdong-gun
1 084	290	502	1 621	4	33	7	Chinchon-gun
1 195	602	1 548	3 726	8	23	72	Koesan-gun
1 509	689	1 745	3 643	6	71	109	Umsong-gun
1 148	626	1 409	2 601	6	30	54	Tanyang-gun
76	51	43	180	-	3	1	Chungpyong-chulchangs
51 558	13 441	9 416	37 864	164	3 505	2 743	Chungchongnam-do
1 714	226	349	1 185	6	42	47	Chonan-shi
3 874	945	833	3 675	11	143	154	Kongju-shi
4 819	1 490	849	2 979	11	713	220	Poryong-shi
4 545	558	665	3 509	4	112	157	Asan-shi
4 834	1 287	1 099	3 437	23	524	1 058	Sosan-shi
2 241	663	760	1 595	9	93	116	Kumsan-gun
897	133	196	741	4	50	34	Yongi-gun
2 240	828	77	1 095	35	261	55	Nonsan-gun
3 234	1 056	265	1 818	14	186	121	Puyo-gun
4 467	1 326	496	1 683	9	601	123	Sochon-gun
4 050	1 451	861	4 011	16	97	135	Chongyang-gun
3 252	1 177	758	2 445	12	387	161	Hongsong-gun
4 093	738	422	2 698	4	86	122	Yesan-gun
2 074	456	578	1 972	1	126	118	Taeae-gun
5 102	1 083	1 195	4 958	5	83	122	Tangjin-gun
122	24	13	63	-	1	-	Kyeryong-chulchangso
49 185	22 373	7 082	27 272	85	767	1 013	Chollabuk-do
1 499	403	55	584	1	31	16	Chonju-shi
641	189	12	175	-	25	8	Wansan-gu
858	214	43	409	1	6	8	Tokchin-gu
4 199	2 062	412	1 862	2	17	61	Kunsan-shi
7 950	3 239	421	2 860	2	75	145	Iksan-shi
5 933	2 496	643	2 864	8	44	42	Chongup-shi
5 401	3 155	277	2 008	6	79	82	Namwon-shi
3 664	1 793	422	1 309	6	63	65	Kimje-shi
3 296	1 352	83	932	3	94	108	Wanju-gun
1 003	812	529	948	14	48	88	Chinan-gun
1 512	780	1 436	2 204	6	45	82	Muju-gun
2 220	1 576	1 153	1 865	4	42	32	Changsu-gun
2 211	1 277	195	2 006	1	42	29	Imshil-gun
2 854	1 077	340	3 359	11	61	10	Sunchang-gun
4 002	1 173	534	3 036	16	50	223	Kochang-gun
3 441	1 178	582	1 435	5	76	30	Puan-gun
79 181	24 755	5 191	22 773	157	2 363	1 721	Chollanam-do

4-16 기타 작물

No. of F. Hs. Harvesting

단위 : 농가...가구

행 구	성 역	개 계 Parilla	밀 Wheat	조 Millet	수수 Sorghum	메밀 Buck wheat	녹두 Green Bean	상추 Lettuce	옥수수 Crown Daisy	
목 연 순	포수천	시	90	-	10	4	1	92	370	110
		시	227	3	48	50	22	53	457	205
		시	8 131	27	109	315	1 084	1 895	6 798	2 778
나 여 강	추천양	시	4 526	22	94	91	631	1 401	3 798	1 308
		시	1 012	9	43	50	211	630	1 291	589
		시	4 106	16	76	317	493	1 288	4 226	1 643
남 부 구	양성례	군	4 392	24	28	188	625	951	3 909	1 958
		군	6 151	12	25	243	1 713	1 607	5 541	3 274
		군	3 146	113	14	126	156	377	2 668	1 484
이 노 보	천홍성	군	2 902	25	129	234	811	2 884	5 410	1 404
		군	8 097	212	425	454	792	7 629	9 248	2 673
		군	4 814	114	31	286	567	2 097	4 164	1 663
화 장 상	순홍진	군	6 072	11	57	180	724	1 739	4 737	1 876
		군	2 889	118	21	111	326	1 165	2 425	1 073
		군	2 219	112	14	48	256	1 210	1 873	839
해 영 부	남안	군	5 554	60	114	370	207	5 054	5 851	2 311
		군	3 491	45	17	111	246	1 955	5 031	2 439
		군	3 098	29	38	122	169	3 392	5 033	1 959
함 영 장	평광상	군	2 086	32	36	57	299	1 291	1 846	876
		군	5 027	45	196	373	1 270	2 397	4 784	2 039
		군	4 141	8	11	109	593	678	2 575	1 565
완 진 신	도안	군	2 866	8	19	91	123	3 110	4 783	1 471
		군	1 385	65	347	220	66	1 036	1 326	512
		군	1 552	14	51	116	325	3 603	1 807	428
경 상	북 도	100 731	1 042	2 329	4 899	13 026	11 868	103 459	34 338	
포 경 김	항추천	시	2 665	142	133	187	264	255	3 264	1 212
		시	5 051	203	90	91	510	313	6 121	2 411
		시	6 790	64	16	64	874	696	7 500	2 645
안 구 영	동미주	시	8 944	46	623	1 308	2 785	2 105	8 432	2 128
		시	2 135	15	6	58	165	543	2 818	1 023
		시	2 028	7	67	99	515	295	1 299	477
영 상 관 경	천주경산	시	5 956	53	63	138	325	437	5 456	1 464
		시	11 946	71	46	112	495	705	9 564	3 067
		시	4 547	20	29	107	585	359	4 187	1 698
	시	4 010	13	10	56	52	155	5 116	2 014	
관 의 청	위성송	군	3 465	14	32	152	223	607	3 843	1 288
		군	9 263	70	160	610	1 121	1 858	9 774	2 426
		군	4 878	8	135	425	375	363	5 438	1 552
영 영 영	양도	군	2 866	20	259	289	331	208	3 257	1 227
		군	1 460	33	56	37	232	96	462	156
		군	5 218	29	87	115	285	249	6 666	2 895
고 성 칠	령추부	군	1 805	81	17	44	221	205	3 063	1 067
		군	2 153	44	5	24	203	298	2 388	1 068
		군	3 265	43	14	107	216	309	3 524	1 425
예 봉 울	천화진흥	군	5 562	18	138	534	1 513	957	4 889	719
		군	4 367	26	171	235	1 346	759	4 959	1 747
		군	2 357	22	172	107	390	96	1 354	606
			-	-	-	-	-	85	23	
경 상	남 도	68 512	3 161	3 230	3 940	11 522	15 609	86 947	27 286	
창 울	원산	시	854	9	42	28	38	152	1 165	608
		시	4 106	115	28	84	242	182	6 058	2 673
		247	1	1	1	30	27	433	175	

수확농가
Other Crops

Unit : Household

시금치 Spinach	당근 Carrot	토마토 Tomato	오이 Cucumber	메론 Melon	딸기 Strawberry	양채류 Western Vegetables	Administrative Districts
293	21	29	32	-	22	-	Mokpo-shi
296	207	15	13	-	2	3	Yosu-shi
5 679	2 289	219	1 244	4	134	163	Sunchon-shi
2 980	237	88	558	33	43	47	Naju-shi
1 117	628	25	82	-	12	2	Yochon-shi
4 048	1 842	97	278	1	23	45	Kwangyang-shi
2 619	454	122	1 853	25	144	51	Tamyang-gun
3 870	1 389	298	2 403	20	42	84	Koksong-gun
2 010	1 199	81	102	-	32	5	Kuryo-gun
5 903	2 815	213	1 107	4	258	219	Yochon-gun
8 468	3 708	471	440	8	251	75	Kohung-gun
3 104	1 303	211	1 273	5	344	28	Posong-gun
3 223	549	110	1 868	7	23	34	Hwasun-gun
1 929	716	217	896	1	20	221	Changhung-gun
1 344	581	49	193	1	35	5	Kangjin-gun
5 875	963	602	1 369	10	71	336	Haenam-gun
3 652	465	227	1 092	2	62	58	Yongam-gun
6 640	535	274	1 739	9	62	92	Muan-gun
1 611	165	96	361	1	69	11	Hampyong-gun
3 314	735	606	1 682	10	191	95	Yonggwang-gun
1 992	465	163	989	4	307	15	Changsong-gun
4 340	2 799	582	2 137	4	91	19	Wando-gun
1 968	409	119	338	6	59	86	Chindo-gun
2 906	281	277	724	2	66	27	Shinan-gun
50 639	18 515	21 082	47 460	153	750	1 612	Kyongsangbuk-do
1 952	360	404	1 169	3	58	28	Pohang-shi
3 689	1 067	655	1 907	8	50	97	Kyongju-shi
4 922	1 700	457	2 370	7	52	31	Kimchon-shi
2 184	1 641	3 036	5 688	16	76	202	Andong-shi
2 046	657	417	1 205	3	9	75	Kumi-shi
338	284	299	835	3	5	13	Yongju-shi
2 645	378	438	2 131	-	35	22	Yongchon-shi
4 825	2 381	1 178	2 729	1	47	51	Sangju-shi
1 963	774	893	2 035	1	31	7	Mungyong-shi
3 308	531	252	2 530	1	17	82	Kyongsan-shi
2 143	607	736	1 319	8	13	143	Kunwi-gun
6 091	2 635	3 407	5 898	53	60	115	Uisong-gun
1 504	1 155	2 563	3 988	9	67	313	Chongsong-gun
539	530	2 079	2 304	10	20	109	Yongyang-gun
313	95	61	205	3	3	15	Yongdok-gun
3 729	899	203	2 341	6	66	10	Chongdo-gun
2 371	205	27	306	1	6	11	Koryong-gun
985	147	110	533	5	-	10	Songju-gun
2 223	291	178	805	2	9	67	Chilgok-gun
1 168	594	1 118	2 581	6	14	47	Yechon-gun
846	819	2 089	3 719	5	107	158	Ponghwa-gun
832	711	467	785	2	5	6	Ulchin-gun
23	54	15	77	-	-	-	Ullung-gun
75 727	13 849	7 057	25 925	94	1 040	1 371	Kyongsangnam-do
929	95	104	348	2	26	13	Changwon-shi
4 367	1 016	1 123	2 492	15	95	196	Ulsan-shi
377	94	92	192	-	5	18	Chung-gu

4-16 기타작물

No. of F. Hs. Harvesting

단위 : 농가...가구

행정구역	들깨 Perilla	밀 Wheat	조 Millet	수수 Sorghum	메밀 Buck Wheat	녹두 Green Bean	상추 Lettuce	쑥갓 Crown Daisy
남동구	116 42	2 -	- -	1 -	6 -	2 -	256 97	154 53
마산진진	1 358 5 065 173	44 328 -	59 210 11	102 276 1	44 1 001 11	428 761 29	2 229 5 645 465	812 1 579 202
통사김	673 3 504 844	67 124 4	311 120 5	223 181 6	60 472 14	914 1 064 84	3 234 5 229 1 271	850 2 221 399
밀거	2 894 1 801	80 118	23 421	59 169	184 27	322 915	3 345 4 481	1 827 1 030
의함창	3 527 2 415 4 303	165 121 74	138 100 108	259 124 146	632 239 464	420 540 1 086	3 225 2 899 5 565	725 876 1 384
양고남	1 252 3 242 2 823	12 465 190	52 213 983	35 240 742	46 454 1 298	65 871 4 814	1 946 4 777 8 237	1 086 1 242 1 484
하산함	4 625 5 030 6 377	174 379 22	119 113 9	314 231 81	1 218 1 049 427	1 016 372 285	5 319 4 667 4 810	1 588 1 523 1 640
거합	6 785 6 861	36 634	10 155	74 565	1 200 2 402	564 725	5 985 6 395	1 895 1 642
제주	175	16	1 478	5	324	943	628	49
제서귀포	7 5	1 -	17 -	3 -	5 1	7 -	62 2	27 -
복남제주	74 89	13 2	1 424 37	2 -	239 79	907 29	443 121	15 7

수확농가
Other Crops

Unit : Household

시금치 Spinach	당근 Carrot	토마토 Tomato	오이 Cucumber	메론 Melon	딸기 Strawberry	양채류 Western Vegetables	Administrative Districts
192	21	113	126	-	30	18	Nam-gu
77	9	9	22	-	11	-	Tong-gu
2 973	239	122	635	-	13	33	Masan-shi
5 588	490	273	1 249	2	97	32	Chinju-shi
399	76	25	104	-	9	4	Chinhae-shi
4 757	550	88	298	2	92	208	Tongyong-shi
5 477	1 195	399	1 507	4	52	109	Sachon-shi
920	308	106	415	8	73	77	Kimhae-shi
1 658	389	281	1 207	2	55	8	Miryang-shi
4 812	955	222	957	3	45	19	Koje-shi
2 502	218	90	683	1	6	59	Uiryong-gun
2 180	123	143	809	6	47	45	Haman-gun
3 278	371	276	1 181	3	38	41	Changnyong-gun
1 429	147	182	611	2	33	24	Yangsan-gun
5 468	1 346	308	1 277	6	56	85	Kosong-gun
10 360	1 341	238	1 394	5	37	100	Namhae-gun
5 035	1 075	279	1 616	8	43	122	Hadong-gun
3 499	801	558	2 435	6	68	25	Sanchong-gun
3 144	1 042	601	1 894	4	35	25	Hamyang-gun
3 207	1 154	768	2 572	3	52	35	Kochang-gun
4 645	918	871	2 241	12	68	111	Hapchon-gun
466	2 826	12	181	-	262	1 824	Cheju-do
90	99	2	43	-	256	94	Cheju-shi
2	4	1	1	-	-	3	Sogwipo-shi
347	1 615	6	36	-	6	1 515	Pukcheju-gun
27	1 108	3	101	-	-	212	Namjeju-gun

4-17 시설면적

No. of F. Hs. Growing Greenhouse Crops by Size of

단위 : 농가...가구
면적...ha

시 설 면 적 규 모 별 농 가
No. of Farm Households by Size of Greenhouse

구	요	시 설 면 적 규 모 별 농 가										
		합 계	50평미만	50	100	200	300	500	700	1000	1500	2000
		Total	Less than 50 Pyung	100	200	300	500	700	1000	1500	2000	2500
전	국	137 603	5 225	6 372	9 300	7 825	18 354	18 498	18 935	24 383	11 716	8 748
경 지 규 모 별												
	경지없는 농가	6	-	-	-	-	1	1	1	2	-	-
	0.1ha미만	925	43	106	277	248	250	-	-	1	-	-
	0.1-0.2	3 399	135	177	266	280	1 327	1 213	1	-	-	-
	0.2-0.3	4 457	123	153	267	242	572	907	2 191	-	1	1
	0.3-0.5	12 695	364	415	673	687	1 560	1 787	2 002	4 583	621	1
	0.5-0.7	14 995	467	521	825	769	1 923	2 032	2 194	2 553	2 590	1 121
	0.7-1.0	24 170	830	911	1 406	1 302	2 881	3 125	3 229	4 504	2 231	2 305
	1.0-1.5	31 442	1 227	1 386	1 927	1 612	3 858	3 970	4 207	5 508	2 894	2 269
	1.5-2.0	19 824	865	1 040	1 454	1 130	2 447	2 474	2 295	3 304	1 585	1 394
	2.0-2.5	10 569	504	627	864	587	1 405	1 258	1 235	1 691	800	668
	2.5-3.0	5 836	280	404	489	379	797	686	627	858	392	384
	3.0-5.0	7 287	313	499	652	455	1 047	841	739	1 102	485	479
	5.0ha이상	1 998	74	133	200	134	286	204	214	277	117	126
영 농 형 태 별												
	본	33 456	3 248	3 783	5 080	3 693	6 340	4 110	2 825	2 845	702	560
	벼수소물	6 569	273	275	413	335	899	1 283	1 055	1 109	437	281
	채용작	78 421	626	853	1 691	2 093	7 759	10 557	12 725	18 076	9 534	7 346
	화훼작	4 747	352	545	780	461	829	594	436	399	163	85
	건축작	7 370	18	99	256	312	1 048	1 191	1 396	1 465	735	405
	양잠	1 364	176	156	177	138	281	153	95	110	41	20
	양기	5 305	515	621	850	738	1 122	571	374	345	92	48
	타	28	2	6	6	9	-	2	1	1	1	-
	타	343	15	34	47	46	76	37	28	33	11	3
시 도 별												
	서울	1 398	8	33	102	100	260	201	182	182	100	72
	부산	2 627	16	24	57	56	171	255	515	524	463	214
	대구	1 992	14	26	49	63	152	202	280	570	243	221
	인천	1 582	307	271	290	135	188	124	87	90	29	24
	광주	2 557	10	26	40	65	245	317	629	547	296	209
	대전	846	22	25	46	42	116	110	141	179	82	50
	경상	15 350	791	1 222	1 465	1 090	2 192	1 864	1 741	2 055	991	730
	충청	6 815	645	631	881	562	1 732	828	494	509	209	162
	전라	4 672	328	315	400	308	689	709	640	643	263	175
	충전	22 553	1 076	1 407	2 387	1 943	3 250	2 642	2 496	3 629	1 355	1 186
	전라	9 917	496	486	767	635	1 313	1 361	1 009	2 038	617	716
	전남	16 608	800	872	1 115	1 169	3 533	2 980	2 767	1 894	727	422
	경경	20 410	488	520	734	572	1 186	2 325	2 380	4 845	2 919	2 525
	제주	27 075	217	506	943	1 026	3 027	3 895	4 989	5 935	3 066	1 814
	제주	3 201	7	8	24	59	300	685	585	743	356	228
	서울	1 398	8	33	102	100	260	201	182	182	100	72
	성광	2	-	-	-	-	-	1	-	1	-	-
	동진	-	-	-	-	-	-	-	-	-	-	-
	광충	22	-	2	2	-	3	1	1	3	3	2
	도노	8	1	-	1	1	-	1	-	1	-	-
	은	5	-	-	-	-	1	1	-	2	-	-
	노은	50	3	10	7	4	16	1	2	1	4	-
	마양	15	-	-	1	-	3	1	1	2	1	3
	장	25	-	-	1	-	1	2	2	3	4	4
	포천	43	1	-	1	2	10	7	3	4	3	5
	서											
	구로	42	-	1	-	2	6	4	10	8	5	2

규모 별 농 가 및 면 적

Greenhouse Area and Greenhouse Area by type of Greenhouse

Unit : F.H...Household
Area...ha

		시 설 면 적 Greenhouse Area											Administrative Districts	
2500 - 3000	3000평이상 3000 Pyung and More	비닐하우스면적 Built with Vinyl Roof and Side								유리온실 Glass house		기타시설 Others		
		일 시 Temporary				영 구 Permanent				농 가 No. of F.H.s	면 적 Area	농 가 No. of F.H.s		면 적 Area
		농 가 No. of F.H.s	면 적 Area	농 가 No. of F.H.s	면 적 Area	농 가 No. of F.H.s	면 적 Area	농 가 No. of F.H.s	면 적 Area					
2 898	5 349	43 440	42 816	73 260	21 624	61 584	21 192	329	92	5 591	533	Whole Country		
												By Size of Cropland		
1	-	2	1	3	1	1	0	-	-	2	1	Without Cropland		
-	-	58	50	191	11	572	39	17	1	147	7	Less than 0.1ha		
-	-	426	410	1 070	117	2 155	293	7	1	192	16	0.1 - 0.2		
-	-	869	850	1 762	310	2 554	540	14	2	155	17	0.2 - 0.3		
1	1	3 234	3 183	5 786	1 300	6 612	1 884	41	11	385	40	0.3 - 0.5		
-	-	4 491	4 439	7 744	2 016	6 996	2 423	29	9	439	43	0.5 - 0.7		
1 020	426	7 918	7 842	13 125	3 760	10 692	4 082	40	11	767	65	0.7 - 1.0		
830	1 754	10 614	10 489	18 148	5 605	12 823	4 884	59	20	1 208	104	1.0 - 1.5		
523	1 313	6 806	6 717	11 452	3 730	8 100	2 987	36	10	856	79	1.5 - 2.0		
245	685	3 539	3 477	5 977	1 966	4 370	1 511	24	8	568	55	2.0 - 2.5		
120	420	1 987	1 951	3 192	1 106	2 457	845	27	8	348	28	2.5 - 3.0		
134	541	2 586	2 522	3 834	1 309	3 281	1 213	24	8	417	57	3.0 - 5.0		
24	209	910	885	976	393	971	492	11	3	107	22	5.0ha and More		
												By Type of Farming		
72	198	4 973	4 843	20 941	3 194	10 979	1 650	42	6	2 143	123	Paddy		
70	139	1 754	1 724	2 376	461	3 953	1 262	6	2	312	28	Fruits		
2 561	4 600	32 392	32 263	43 543	16 889	35 880	15 374	182	53	645	76	Vegetables		
22	81	845	614	1 512	255	1 633	359	7	1	1 793	229	Oil and Cash		
156	289	2 517	2 477	1 099	352	6 394	2 125	75	27	62	13	Flowering Plants		
5	12	203	192	660	77	664	115	7	1	64	9	Upland Field Crops		
7	22	688	664	3 054	383	1 963	281	8	1	387	23	Livestock		
-	-	3	2	7	1	10	1	-	-	14	1	Sericulture		
5	8	67	37	68	12	108	25	2	1	171	29	Etc.		
												By Shi & Do		
37	121	511	511	37	12	1 354	498	-	-	9	1	Seoul-tukpyolshi		
126	206	1 206	1 203	1 397	625	1 250	577	2	0	25	3	Pusan-kwangyok-shi		
61	111	838	837	1 371	604	651	233	2	0	12	1	Taegu-kwangyok-shi		
15	22	200	189	911	63	557	126	2	0	148	11	Inchon-kwangyok-shi		
79	94	976	974	600	160	1 943	815	-	-	32	2	Kwangju-kwangyok-shi		
10	23	259	258	332	96	521	162	-	-	9	1	Taejon-kwangyok-shi		
344	865	4 665	4 572	4 553	777	10 190	3 795	104	22	785	70	Kyonggi-do		
45	117	1 162	1 100	2 621	447	3 672	653	33	9	818	54	Kangwon-do		
78	124	1 174	1 117	1 893	357	2 480	760	24	6	440	51	Chungchongbuk-do		
321	861	6 155	6 012	15 262	4 222	6 913	1 790	32	9	1 061	133	Chungchongnam-do		
105	374	3 039	2 992	6 894	2 037	3 009	955	35	14	232	34	Chollabuk-do		
113	216	3 704	3 635	7 449	1 417	8 628	2 218	36	10	945	58	Chollanam-do		
789	1 127	8 710	8 638	10 174	3 649	9 729	4 989	18	6	694	66	Kyongsangbuk-do		
702	955	9 668	9 607	19 662	7 126	7 595	2 482	38	14	378	46	Kyongsangnam-do		
73	133	1 173	1 171	104	33	3 092	1 138	3	1	3	1	Cheju-do		
37	121	511	511	37	12	1 354	498	-	-	9	1	Seoul-tukpyolshi		
-	-	0	0	-	-	2	0	-	-	-	-	Songdong-gu		
-	-	-	-	-	-	-	-	-	-	-	-	Kwangjin-gu		
2	3	11	10	1	0	18	10	-	-	3	0	Chungnam-gu		
1	2	4	4	-	-	8	4	-	-	-	-	Tobong-gu		
-	1	2	2	-	-	5	2	-	-	-	-	Nowon-gu		
-	2	9	9	6	3	44	6	-	-	-	-	Unpyong-gu		
-	3	8	8	1	1	14	7	-	-	-	-	Mapo-gu		
2	6	15	15	5	2	20	13	-	-	-	-	Yangchon-gu		
-	7	34	34	14	5	29	29	-	-	-	-	Kangso-gu		
1	3	16	16	1	0	41	15	-	-	-	-	Kuro-gu		

4-17 시설면적
No. of F. Hs. Growing Greenhouse Crops by Size of

단위 : 농가...가구
면적...ha

행정구역	시설면적규모별농가 No. of Farm Households by Size of Greenhouse										
	합계 Total	50평미만 Less than 50 Pyung	50 - 100	100 - 200	200 - 300	300 - 500	500 - 700	700 - 1000	1000 - 1500	1500 - 2000	2000 - 2500
영등포구	1	-	-	-	-	1	-	-	-	-	-
관악구	-	-	-	-	-	-	-	-	-	-	-
서강초남	536	1	16	85	72	133	93	79	44	6	5
강남파동	313	1	3	1	12	55	52	36	47	29	24
강동	61	-	-	1	-	5	4	7	10	16	5
부산광역시	2 627	16	24	57	56	171	255	515	524	463	214
중서동	1	-	-	-	-	1	-	-	-	-	-
구구	6	3	1	-	1	-	1	-	-	-	-
구구	-	-	-	-	-	-	-	-	-	-	-
영부동	1	-	-	-	-	1	-	-	-	-	-
산진	-	-	-	-	-	-	-	-	-	-	-
동래	2	-	-	-	-	1	-	-	-	-	1
구구	4	-	-	-	-	1	1	-	-	-	-
남북해운대	177	1	-	1	1	12	12	12	41	25	28
구구	42	-	1	1	6	4	8	5	10	2	2
사금강	7	-	-	-	-	-	-	-	2	2	1
하정서	158	6	6	12	9	31	32	27	22	7	2
구구	1 956	-	1	15	20	84	165	434	402	413	170
수사기	-	-	-	-	-	-	-	-	-	-	-
영상장	35	-	-	-	-	2	1	4	7	4	6
구구	238	6	15	28	19	34	35	33	40	10	4
대구광역시	1 992	14	26	49	63	152	202	280	570	243	221
동서남	221	2	3	15	29	50	47	29	16	13	14
구구	20	-	-	-	1	5	4	3	6	1	-
구구	3	-	-	1	1	1	-	-	-	-	-
북수달달	346	2	3	11	16	55	48	36	80	33	32
성서성	42	-	1	3	4	7	10	6	8	-	1
구구	43	1	-	-	1	1	8	9	4	8	8
구구	1 317	9	19	19	12	33	92	198	451	192	166
인천광역시	1 582	307	271	290	135	188	124	87	90	29	24
중동남	34	1	2	3	5	9	9	5	-	-	-
구구	-	-	-	-	-	-	-	-	-	-	-
구구	10	1	4	2	1	1	-	1	-	-	-
연남부	15	1	4	-	1	4	-	3	-	1	1
수동평	154	15	17	24	12	30	17	10	15	2	5
구구	59	1	1	6	3	7	9	5	11	4	4
계서양	96	1	1	2	6	11	9	9	20	9	7
강화	164	11	13	10	8	23	26	25	32	9	7
화진	911	199	202	222	93	97	54	28	11	4	-
구구	139	77	27	21	6	6	-	1	1	-	-
광주광역시	2 557	10	26	40	65	245	317	629	547	296	209
동서남	9	1	1	-	-	1	-	1	5	-	-
구구	121	-	-	3	3	2	10	13	28	13	28
구구	708	1	4	6	11	33	91	89	212	112	93
북광산	322	1	5	10	20	59	52	82	28	24	15
구구	1 397	7	16	21	31	150	164	444	274	147	73
대전광역시	846	22	25	46	42	116	110	141	179	82	50
동중	152	4	7	13	4	21	19	28	32	17	2
구구	35	3	3	1	2	8	7	2	4	1	3

규모별 농가 및 면적

Greenhouse Area and Greenhouse Area by type of Greenhouse

Unit : F.H...Household
Area...ha

		시 설 면 적 Greenhouse Area										Administrative Districts				
2500 - 3000	3000평이상 3000 Pyung and More	비닐하우스면적 Built with Vinyl Roof and Side								유리온실 Glass house		기타시설 Others				
		일시 Temporary				영구 Permanent				농가 No. of F.Hs	면적 Area	농가 No. of F.Hs	면적 Area		농가 No. of F.Hs	면적 Area
		농가 No. of F.Hs	면적 Area	농가 No. of F.Hs	면적 Area	농가 No. of F.Hs	면적 Area	농가 No. of F.Hs	면적 Area							
-	-	0	0	1	0	-	-	-	-	-	-	-	-	Yongdungpo-gu		
-	-	-	-	-	-	-	-	-	-	-	-	-	-	Kwanak-gu		
-	2	87	87	4	0	529	86	-	-	-	4	0	Socho-gu			
12	41	149	149	3	0	310	149	-	-	-	1	0	Kangnam-gu			
3	10	35	35	-	-	61	35	-	-	-	-	-	Songpa-gu			
16	41	141	141	1	0	273	141	-	-	-	1	0	Kangdong-gu			
126	206	1 206	1 203	1 397	625	1 250	577	2	0	25	3		Pusan-kwangyok-shi			
-	-	0	0	1	0	-	-	-	-	-	-	-	Chung-gu			
-	-	0	0	2	0	4	0	-	-	-	-	-	So-gu			
-	-	-	-	-	-	-	-	-	-	-	-	-	Tong-gu			
-	-	0	0	1	0	-	-	-	-	-	-	-	Yongdo-gu			
-	-	-	-	-	-	-	-	-	-	-	-	-	Pusanjin-gu			
-	-	1	1	-	-	2	1	-	-	-	-	-	Tongnae-gu			
1	1	2	2	2	0	2	2	-	-	-	-	-	Nam-gu			
9	35	102	102	6	3	172	99	-	-	-	-	-	Puk-gu			
1	2	14	14	5	2	36	12	-	-	-	1	0	Haeundae-gu			
1	1	4	4	4	2	3	2	-	-	-	-	-	Saha-gu			
-	4	36	36	36	5	121	30	-	-	-	1	0	kumjong-gu			
109	143	957	955	1 152	558	826	398	1	0	6	1		Kangso-gu			
-	-	-	-	-	-	-	-	-	-	-	-	-	Suyong-gu			
-	11	29	29	27	24	8	5	-	-	-	-	-	Sasang-gu			
5	9	61	59	161	31	76	28	1	0	17	2		Kijang-gun			
61	111	838	837	1 371	604	651	233	2	0	12	1		Taegu-kwangyok-shi			
-	3	50	50	44	12	174	37	-	-	-	4	1	Tong-gu			
-	-	5	5	7	2	13	3	-	-	-	1	0	So-gu			
-	-	0	0	2	0	1	0	-	-	-	-	-	Nam-gu			
10	20	131	131	70	18	284	113	2	0	2	0		Puk-gu			
-	2	11	11	12	2	30	9	-	-	-	-	-	Susong-gu			
5	6	27	27	37	24	8	3	-	-	-	-	-	Talso-gu			
46	80	614	613	1 199	546	141	67	-	-	-	5	1	Talsong-gun			
15	22	200	189	911	63	557	126	2	0	148	11		Inchon-kwangyok-shi			
-	-	4	1	4	0	11	1	-	-	-	22	3	Chung-gu			
-	-	-	-	-	-	-	-	-	-	-	-	-	Tong-gu			
-	-	1	1	7	0	2	0	-	-	-	1	0	Nam-gu			
-	-	3	3	15	3	-	-	-	-	-	-	-	Yonsu-gu			
2	5	28	28	60	8	95	20	-	-	-	-	-	Namdong-gu			
2	6	23	22	14	3	43	19	-	-	-	2	0	Bupyong-gu			
10	11	46	45	29	10	68	35	-	-	-	1	1	Kyeyang-gu			
-	-	36	36	48	5	117	31	-	-	-	-	-	So-gu			
1	-	56	50	640	31	197	20	2	0	97	5		Kanghwa-gun			
-	-	3	2	94	2	24	0	-	-	-	25	1	Ongjin-gun			
79	94	976	974	600	160	1 943	815	-	-	-	32	2	Kwangju-kwangyok-shi			
-	-	2	2	6	1	3	1	-	-	-	-	-	Tong-gu			
2	19	69	69	30	16	92	53	-	-	-	1	0	So-gu			
31	25	309	309	20	7	689	302	-	-	-	-	-	Nam-gu			
11	15	105	105	201	44	122	62	-	-	-	1	0	Puk-gu			
35	35	491	489	343	92	1 037	397	-	-	-	30	2	Kwangsan-gu			
10	23	259	258	332	96	521	162	-	-	-	9	1	Taejon-kwangyok-shi			
2	3	42	42	58	8	96	33	-	-	-	1	0	Tong-gu			
1	-	8	7	17	2	20	5	-	-	-	1	1	Chung-gu			

4-17 시설면적
No. of F. Hs. Growing Greenhouse Crops by Size of

단위 : 농가...가구
면적...ha

행정구역	시설면적규모별농가 No. of Farm Households by Size of Greenhouse										
	합계 Total	50평미만 Less than 50 Pyung	50 - 100	100 - 200	200 - 300	300 - 500	500 - 700	700 - 1000	1000 - 1500	1500 - 2000	2000 - 2500
서울	167	5	4	9	12	17	15	30	44	17	13
유대	431	9	11	22	22	63	66	72	85	39	24
경기도	15 350	791	1 222	1 465	1 090	2 192	1 864	1 741	2 055	991	730
수원	242	14	25	19	26	39	19	34	36	15	5
장원	40	5	1	1	8	6	4	8	5	1	-
팔당	117	3	7	5	14	24	8	14	19	13	3
성남	85	6	17	13	4	9	7	12	12	1	2
수원	487	4	6	23	24	70	94	85	70	34	33
수원	303	2	1	11	14	54	65	66	36	14	19
수원	53	-	-	2	4	4	1	1	11	7	10
부천시	131	2	5	10	6	12	28	18	23	13	4
의정부	153	4	7	7	13	21	20	15	29	18	7
안양	87	1	5	6	6	22	9	8	12	10	1
안양	12	1	-	1	1	2	-	3	1	2	-
부천시	75	-	5	5	5	20	9	5	11	8	1
부천시	158	1	4	10	4	23	23	31	26	12	5
부천시	75	-	1	1	2	9	10	17	12	7	3
부천시	27	1	1	3	1	7	4	3	3	1	1
부천시	56	-	2	6	1	7	9	11	11	4	1
광명	176	3	17	20	6	17	13	17	18	14	15
광명	781	67	57	72	40	74	59	51	101	64	61
광명	190	10	20	31	23	19	13	17	23	9	17
안양	153	18	26	19	9	20	12	8	13	14	7
안양	2 301	18	65	117	137	334	340	345	465	183	119
안양	324	13	19	39	39	89	49	24	26	13	6
구리	247	-	-	1	5	13	20	19	35	28	47
구리	1 001	6	17	44	55	87	87	121	169	115	99
오산	55	2	7	5	2	11	8	7	8	1	1
시군	220	25	27	28	17	42	37	12	17	8	2
시군	29	1	2	1	2	6	4	2	9	1	1
시군	290	14	46	26	32	92	31	16	12	10	5
시군	800	-	3	19	27	74	81	125	179	120	80
양주	402	7	18	43	40	94	57	51	39	14	14
양주	801	45	91	83	46	105	121	115	109	37	27
양주	1 228	98	141	166	117	217	197	117	87	29	18
과천	769	104	101	61	41	97	84	84	106	38	27
과천	467	23	52	56	36	55	53	47	56	41	20
과천	241	23	34	33	21	39	35	25	19	3	3
포항	488	69	84	69	32	80	46	31	32	11	12
포항	186	48	39	21	22	26	11	6	4	3	3
포항	907	62	136	198	136	161	87	65	37	7	5
이용	524	25	43	77	39	81	54	59	56	29	16
이용	751	15	42	61	30	87	101	110	112	61	45
이용	465	27	31	32	17	59	61	74	102	23	19
이용	427	44	57	78	46	38	38	20	48	26	10
강원	6 815	645	631	881	562	1 732	828	494	509	209	162
춘천	1 214	85	64	89	54	130	176	124	203	109	90
춘천	738	98	55	92	61	253	71	42	38	13	6
춘천	459	41	77	165	57	48	31	15	17	4	-
동해	148	25	25	48	17	19	11	1	1	-	1

규모별 농가 및 면적

Greenhouse Area and Greenhouse Area by type of Greenhouse

Unit : F.H...Household Area...ha

		시 설 면 적 Greenhouse Area										Administrative Districts		
2500 - 3000	3000평이상 3000 Pyung and More	비닐하우스면적 Built with Vinyl Roof and Side								유리온실 Glass house			기타시설 Others	
		일시 Temporary				영구 Permanent				농가 No. of F.Hs	면적 Area		농가 No. of F.Hs	면적 Area
		농가 No. of F.Hs	면적 Area	농가 No. of F.Hs	면적 Area	농가 No. of F.Hs	면적 Area	농가 No. of F.Hs	면적 Area					
-	1	50	50	98	30	68	20	-	-	4	0	So-gu		
5	13	130	129	106	27	330	103	-	-	2	0	Yusong-gu		
2	6	30	30	53	29	7	1	-	-	1	0	Taedok-gu		
344	865	4 665	4 572	4 553	777	10 190	3 795	104	22	785	70	Kyonggi-do		
4	6	57	55	64	10	169	45	1	0	10	2	Suwon-shi		
1	-	7	7	12	1	25	6	-	-	4	1	Changan-gu		
3	4	33	33	39	7	79	26	-	-	-	-	Kuonson-gu		
-	2	16	15	13	2	65	13	1	0	6	1	Paldal-gu		
15	29	170	169	9	1	472	168	-	-	9	1	Songnam-shi		
5	16	96	95	8	1	294	94	-	-	4	1	Sujong-gu		
3	10	33	33	-	-	53	33	-	-	-	-	Chungwon-gu		
7	3	42	41	1	0	125	41	-	-	5	1	Pundang-gu		
4	8	50	50	19	3	129	46	-	-	6	0	Uijongbu-shi		
2	5	27	27	23	7	64	20	-	-	-	-	Anyang-shi		
1	-	3	3	8	2	4	1	-	-	-	-	Manan-gu		
1	5	23	23	15	4	60	19	-	-	-	-	Tongan-gu		
7	12	57	55	31	6	126	50	-	-	1	1	Puchon-shi		
4	9	33	33	14	3	61	30	-	-	-	-	Wonmi-gu		
1	1	7	7	8	1	19	6	-	-	-	-	Sosa-gu		
2	2	16	15	9	2	46	13	-	-	1	1	Ojong-gu		
10	26	90	90	19	5	156	85	2	0	-	-	Kwangmyong-shi		
25	110	335	332	294	60	479	273	4	2	19	2	Pyeongtaek-shi		
6	2	47	46	13	1	171	45	3	1	4	0	Tongduchon-shi		
5	2	34	34	19	3	134	31	-	-	3	0	Ansan-shi		
54	124	802	799	407	95	1 897	704	7	2	8	1	Koyang-shi		
2	5	65	65	11	0	313	65	-	-	-	-	Kwachon-shi		
22	57	195	195	2	1	244	194	-	-	2	0	Kuri-shi		
50	151	535	531	49	12	929	519	2	1	27	3	Namyangju-shi		
-	3	13	13	14	4	38	9	-	-	5	0	Osan-shi		
4	1	35	35	55	5	166	30	1	0	3	0	Shihung-shi		
-	-	7	7	20	6	8	1	-	-	3	0	Kunpo-shi		
-	6	46	46	71	7	230	39	-	-	-	-	Uiwang-shi		
39	53	346	345	1	0	790	344	1	0	11	2	Hanam-shi		
6	19	110	107	211	46	182	61	3	1	12	2	Yangju-gun		
5	17	183	169	314	50	416	119	10	3	84	11	Yoju-gun		
7	34	228	222	691	105	487	117	6	1	92	6	Hwasong-gun		
9	17	172	164	275	32	483	133	4	1	15	7	Paju-gun		
13	15	120	114	34	1	400	113	3	1	34	4	Kwangju-gun		
3	3	38	36	79	10	119	26	-	-	47	2	Yonchon-gun		
5	17	88	82	204	33	157	48	9	2	138	5	Pochon-gun		
1	2	19	17	75	5	53	11	-	-	64	2	Kapyong-gun		
5	8	107	102	628	60	241	43	2	1	82	4	Yangpyong-gun		
6	39	166	157	113	15	353	142	37	4	29	5	Ichon-gun		
25	62	287	280	289	66	439	214	8	3	33	4	Yongin-gun		
4	16	140	137	236	62	217	76	1	0	15	2	Ansong-gun		
6	16	95	92	283	66	128	26	-	-	29	3	Kimpo-gun		
45	117	1 162	1 100	2 621	447	3 672	653	33	9	818	54	Kangwon-do		
26	64	387	379	871	263	276	116	3	1	127	7	Chunchon-shi		
4	5	95	78	272	26	348	51	-	-	139	18	Wonju-shi		
-	4	40	40	206	10	253	29	-	-	15	1	Kangrung-shi		
-	-	9	9	67	2	81	7	-	-	5	0	Tonghae-shi		

4-17 시설면적
No. of F. Hs. Growing Greenhouse Crops by Size of

단위 : 농가...가구
면적...ha

행정구역			시설면적규모별농가 No. of Farm Households by Size of Greenhouse										
			합계 Total	50평미만 Less than 50 Pyung	50 - 100	100 - 200	200 - 300	300 - 500	500 - 700	700 - 1000	1000 - 1500	1500 - 2000	2000 - 2500
태	속	시	31	1	5	4	3	8	2	2	1	2	1
		시	42	11	14	2	5	4	2	1	2	1	-
합계			181	28	24	44	15	39	17	5	7	1	1
홍	평	군	1 075	101	76	91	94	410	148	68	49	19	16
		관	743	51	45	48	32	246	137	79	61	23	8
		관	155	6	9	18	10	40	21	17	20	11	2
평	정	군	286	12	12	28	21	67	35	23	41	9	14
		관	208	13	15	38	13	71	27	20	8	1	1
		관	244	33	19	28	26	76	20	13	15	4	6
화	양	군	389	18	30	39	60	134	57	25	15	3	5
		관	305	28	44	27	19	115	35	16	8	1	8
		관	248	19	39	40	34	48	20	27	12	4	2
고	양	군	95	26	13	7	5	5	10	14	9	4	1
		관	254	49	65	73	36	19	8	2	2	-	-
충청북도			4 672	328	315	400	308	689	709	640	643	263	175
청	양	시	317	32	34	28	10	28	39	29	60	19	26
		구	38	2	6	5	4	6	3	6	4	-	1
합계			279	30	28	23	6	22	36	23	56	19	25
충	계	시	598	23	42	47	18	85	73	84	97	40	28
		시	492	64	42	60	53	141	64	28	27	6	2
청	보	군	1 077	46	39	71	59	117	166	126	206	94	65
		관	270	28	40	52	27	30	38	32	18	3	1
		관	530	47	41	36	32	63	82	112	69	26	15
영	진	군	292	18	5	15	18	64	71	54	31	6	4
		관	190	1	11	16	12	15	43	36	33	12	5
		관	273	16	30	33	34	45	42	39	22	7	4
음	향	군	476	45	27	27	25	61	63	85	66	42	22
		관	115	6	3	9	16	35	20	11	9	6	-
		관	42	2	1	6	4	5	8	4	5	2	3
충청남도			22 553	1 076	1 407	2 387	1 943	3 250	2 642	2 496	3 629	1 355	1 186
천	안	시	545	28	38	32	26	63	99	70	95	44	26
		시	1 305	1	39	77	92	189	189	290	271	77	41
합계			910	66	106	166	110	146	110	65	80	42	16
아	산	시	582	45	42	40	23	66	80	54	97	41	36
		시	1 905	208	202	247	218	376	206	112	134	70	61
금	연	군	655	26	38	79	90	150	84	81	66	25	11
		관	508	26	28	33	28	51	66	102	96	46	22
		관	3 907	9	11	47	103	481	523	661	1 103	426	310
부	석	군	3 806	23	65	190	136	293	341	374	1 008	331	496
		관	680	36	66	179	106	97	66	52	44	18	9
		관	541	20	21	65	49	68	63	65	122	27	29
홍	예	군	1 522	66	63	164	203	387	289	163	131	38	11
		관	1 927	32	111	243	227	261	215	221	238	123	106
		관	1 523	443	305	204	72	201	111	72	70	27	9
당	계	군	2 094	47	271	615	439	381	172	91	59	12	2
		관	143	-	1	6	21	40	28	23	15	8	1
전라북도			9 917	496	486	767	635	1 313	1 361	1 009	2 038	617	716
전	주	시	433	9	6	21	21	40	40	39	123	47	51
		관	94	7	3	12	7	16	10	9	11	6	4
		관	339	2	3	9	14	24	30	30	112	41	47

규모별 농가 및 면적
Greenhouse Area and Greenhouse Area by type of Greenhouse

Unit : F.H...Household
Area...ha

2500 - 3000		시 설 면 적 Greenhouse Area										Administrative Districts			
		비닐하우스면적 Built with Vinyl Roof and Side								유리온실 Glass house				기타시설 Others	
		일 시 Temporary				영 구 Permanent									
		농 가 No. of F.H.s	면 적 Area	농 가 No. of F.H.s	면 적 Area	농 가 No. of F.H.s	면 적 Area	농 가 No. of F.H.s	면 적 Area	농 가 No. of F.H.s	면 적 Area				
-	2	8	6	11	3	12	3	2	2	7	0	Taebaek-shi			
-	-	3	3	17	1	25	3	-	-	-	-	Sokcho-shi			
-	-	16	16	99	7	81	9	-	-	4	0	Samchok-shi			
2	1	143	131	326	29	664	102	4	1	143	11	Hongchon-gun			
3	10	134	130	133	15	577	114	3	0	70	4	Hongsong-gun			
-	1	30	29	18	3	122	27	-	-	18	1	Youngwol-gun			
5	19	84	78	113	36	161	43	19	5	23	1	Pyongchang-gun			
-	1	26	26	81	5	126	21	-	-	2	0	Chongson-gun			
1	3	35	33	81	13	137	20	-	-	33	2	Chorwon-gun			
1	2	54	50	63	12	262	38	-	-	92	5	Hwachon-gun			
1	3	40	37	97	7	171	30	1	0	67	3	Yanggu-gun			
1	2	31	30	78	6	146	25	-	-	30	1	Inje-gun			
1	-	14	14	43	6	50	8	-	-	3	0	Kosong-gun			
-	-	12	11	45	3	180	9	1	0	40	1	Yangyang-gun			
78	124	1 174	1 117	1 893	357	2 480	760	24	6	440	51	Chungchongbuk-do			
5	7	86	85	134	24	185	61	-	-	3	1	Chongju-shi			
1	-	7	7	18	2	21	4	-	-	-	-	Sangdang-gu			
4	7	80	79	116	22	164	57	-	-	3	1	Hungdok-gu			
25	36	199	193	293	103	277	90	3	1	49	6	Chungju-shi			
1	4	62	60	301	27	184	32	-	-	24	2	Chechon-shi			
28	60	363	353	361	77	680	276	1	0	75	10	Chongwon-gun			
1	-	34	30	128	14	93	16	-	-	58	4	Poun-gun			
5	2	119	113	206	38	264	75	-	-	87	6	Okchon-gun			
2	4	62	48	102	19	131	29	-	-	63	14	Yongdong-gun			
2	4	50	47	42	6	141	41	7	2	14	1	Chinchon-gun			
-	1	45	41	99	12	137	29	2	0	45	3	Koesan-gun			
9	4	124	120	163	29	302	91	11	3	9	2	Umsong-gun			
-	-	19	18	52	6	60	12	-	-	9	1	Tanyang-gun			
-	2	11	10	12	3	26	7	-	-	4	0	Chungpyong-chulchang			
321	861	6 155	6 012	15 262	4 222	6 913	1 790	32	9	1 061	133	Chungchongnam-do			
9	15	155	144	246	50	275	95	2	1	41	10	Chonan-shi			
17	22	366	358	752	189	546	169	4	1	40	6	Kongju-shi			
2	1	135	130	666	101	166	29	1	0	98	5	Poryong-shi			
13	45	190	172	320	96	221	76	4	2	54	16	Asan-shi			
22	49	349	340	785	151	1 153	190	2	1	93	8	Sosan-shi			
3	2	119	117	344	55	307	62	1	0	18	2	Kumsan-gun			
7	3	134	131	330	77	167	54	2	0	19	2	Yongi-gun			
64	169	1 494	1 488	3 433	1 278	525	210	1	0	15	6	Nonsan-gun			
119	430	1 813	1 775	3 024	1 504	571	271	6	2	333	36	Puyo-gun			
3	4	93	89	450	60	186	29	2	0	75	4	Sochon-gun			
6	6	137	132	371	92	179	41	-	-	22	4	Chongyang-gun			
3	4	250	244	1 264	204	268	40	1	1	31	5	Hongsong-gun			
48	102	560	550	689	177	1 191	373	1	0	74	10	Yesan-gun			
4	5	139	133	855	42	679	91	1	0	52	6	Taeon-gun			
1	4	193	180	1 667	133	405	47	4	1	93	12	Tangjin-gun			
-	-	28	28	66	14	74	14	-	-	3	1	Kyeryong-chulchangso			
105	374	3 039	2 992	6 894	2 037	3 009	955	35	14	232	34	Chollabuk-do			
11	25	182	180	332	136	101	44	-	-	4	2	Chonju-shi			
4	5	29	29	71	20	22	9	-	-	1	0	Wansan-gu			
7	20	153	151	261	116	79	35	-	-	3	2	Tokchin-gu			

4-17 시설면적
No. of F. Hs. Growing Greenhouse Crops by Size of

단위 : 농가...가구
면적...ha

행 구	정 역	시 설 면 적 규 모 별 농 가 No. of Farm Households by Size of Greenhouse											
		합 계	50평미만	50	100	200	300	500	700	1000	1500	2000	
		Total	Less than 50 Pyung	100	200	300	500	700	1000	1500	2000	2500	
전 라 남 도	산 읍	시	479	81	75	78	41	57	39	21	47	11	14
		시	1 817	53	55	82	93	143	182	184	515	199	209
		시	944	53	54	63	45	61	95	92	242	82	89
	원 계	시	828	28	15	49	40	121	178	162	161	49	13
		시	1 254	75	96	104	72	128	122	64	325	57	158
		시											
	주 안 주	군	1 570	44	53	113	140	255	261	187	263	82	83
		군	623	57	38	77	44	166	106	62	50	14	4
		군	93	6	3	15	10	10	20	15	9	2	2
	수 실 창	군	295	11	8	31	30	92	52	20	26	12	6
		군	400	25	18	19	22	81	106	51	62	8	5
		군	273	25	14	32	13	58	62	34	28	6	1
창 안	군	477	9	18	46	29	34	61	42	97	28	53	
	군	431	20	33	37	35	67	37	36	90	20	28	
	군												
전 라 남 도		16 608	800	872	1 115	1 169	3 533	2 980	2 767	1 894	727	422	
경 상 북 도	포 추 천	시	47	5	3	3	9	10	7	1	6	3	-
		시	71	1	8	20	17	15	6	3	1	-	-
		시	1 547	27	68	169	153	389	301	213	161	44	17
	추 천 양	시	1 725	27	33	30	67	213	241	288	376	199	144
		시	40	2	3	2	2	2	7	14	7	-	1
		시	611	-	8	14	25	157	161	95	67	20	30
	양 성 례	군	2 249	16	26	48	92	489	483	673	257	102	40
		군	1 035	38	60	22	35	116	173	277	171	88	36
		군	577	3	7	34	19	149	188	99	52	14	10
	천 홍 성	군	416	16	38	51	55	92	71	48	30	10	3
		군	958	26	34	85	102	322	222	76	69	13	6
		군	1 106	67	110	75	89	325	228	132	66	12	1
순 홍 진	군	715	13	11	36	36	131	126	164	129	44	18	
	군	536	92	73	58	39	64	61	63	48	19	7	
	군	538	26	39	31	21	146	93	124	32	17	4	
남 안	군	767	101	122	128	60	138	97	62	39	12	5	
	군	450	13	23	25	22	54	52	74	66	36	27	
	군	430	53	44	39	21	87	55	58	41	12	12	
평 광 성	군	729	6	24	52	121	175	133	86	86	23	16	
	군	535	6	15	49	68	181	85	71	38	6	7	
	군	660	28	38	61	55	103	74	107	101	44	33	
도 도 안	군	168	19	8	14	13	52	34	13	14	1	-	
	군	388	91	57	47	34	54	41	23	26	6	2	
	군	310	124	20	22	14	69	41	3	11	2	3	
경 상 북 도		20 410	488	520	734	572	1 186	2 325	2 380	4 845	2 919	2 525	
항 주 천	시	454	39	27	50	35	52	50	33	48	16	30	
	시	845	38	50	137	103	88	126	55	132	60	36	
	시	1 626	10	7	19	18	72	301	281	571	195	111	
동 미 주	시	1 313	42	48	65	30	122	184	160	293	122	119	
	시	693	11	18	25	15	33	55	76	203	79	84	
	시	151	40	31	23	9	20	15	5	2	2	1	
천 주 경 산	시	271	27	15	15	22	38	83	27	24	13	5	
	시	667	60	61	59	27	79	131	99	80	42	18	
	시	349	66	34	48	28	44	38	34	41	12	3	
	시	426	17	15	37	64	100	71	44	31	23	19	
군 위		341	6	24	25	18	28	81	54	69	20	8	

규모별 농가 및 면적

Greenhouse Area and Greenhouse Area by type of Greenhouse

Unit : F.H...Household
Area...ha

2500 - 3000		3000평이상 3000 Pyung and More		시 설 면 적 Greenhouse Area										Administrative Districts	
				비닐하우스면적 Built with Vinyl Roof and Side						유리온실 Glass house		기타시설 Others			
				일 시 Temporary			영 구 Permanent								
				농 가 No. of F.Hs	면 적 Area		농 가 No. of F.Hs	면 적 Area		농 가 No. of F.Hs	면 적 Area	농 가 No. of F.Hs	면 적 Area		
5	10	78	78	343	41	137	37	-	-	9	0	Kunsan-shi			
32	70	701	693	1 476	588	351	105	12	4	20	4	Iksan-shi			
14	54	348	344	600	197	368	147	4	3	4	0	Chongup-shi			
5	7	207	207	659	153	189	54	1	0	5	0	Namwon-shi			
9	44	398	394	927	297	312	97	2	0	40	3	Kimje-shi			
11	78	467	464	1 410	422	171	42	-	-	10	3	Wanju-gun			
2	3	96	91	270	29	344	62	-	-	35	6	Chinan-gun			
-	1	17	16	59	11	26	6	-	-	11	1	Muju-gun			
1	6	56	55	178	21	123	34	1	0	11	1	Changsu-gun			
1	2	83	73	184	27	203	46	12	4	16	6	Imshil-gun			
-	-	46	43	114	20	116	23	-	-	51	3	Sunchang-gun			
10	50	230	226	177	56	299	170	2	0	11	3	Kochang-gun			
4	24	131	129	165	39	269	90	1	1	5	1	Puan-gun			
113	216	3 704	3 635	7 449	1 417	8 628	2 218	36	10	945	58	Chollanam-do			
-	-	7	7	25	2	23	5	-	-	-	-	Mokpo-shi			
-	-	6	6	17	2	55	5	-	-	1	0	Yosu-shi			
1	4	282	280	865	142	679	138	-	-	30	2	Sunchon-shi			
39	68	628	624	590	179	1 136	445	3	2	22	2	Naju-shi			
-	-	9	9	10	1	29	8	-	-	1	0	Yochon-shi			
10	24	173	170	114	20	492	151	5	3	3	0	Kwangyang-shi			
10	13	545	544	1 671	362	623	183	-	-	38	1	Tamyang-gun			
11	8	290	288	704	201	290	87	-	-	92	2	Koksong-gun			
1	1	121	121	271	51	311	70	1	0	5	0	Kuryo-gun			
2	-	66	65	184	20	228	45	4	1	4	0	Yochon-gun			
2	1	153	147	88	10	790	137	2	0	85	5	Kohung-gun			
1	-	162	155	360	57	562	98	4	1	224	7	Posong-gun			
4	3	183	175	219	49	465	126	4	1	44	6	Hwasun-gun			
2	10	99	87	176	12	285	76	1	1	103	11	Changhung-gun			
3	2	102	100	240	44	274	56	1	0	43	3	Kangjin-gun			
1	2	90	85	359	30	352	55	5	1	80	4	Haenam-gun			
12	46	196	191	106	31	328	160	-	-	24	5	Yongam-gun			
1	7	82	77	171	26	236	51	-	-	32	4	Muan-gun			
1	6	145	143	436	72	286	71	1	0	35	2	Hampyong-gun			
1	8	97	96	166	25	382	71	3	1	3	0	Yonggwang-gun			
7	9	168	166	267	49	350	117	1	0	54	2	Changsong-gun			
-	-	23	23	70	9	98	14	-	-	2	0	Wando-gun			
3	4	47	46	208	15	175	31	1	0	19	0	Chindo-gun			
1	-	28	28	132	8	179	19	-	-	1	0	Shinan-gun			
789	1 127	8 710	8 638	10 174	3 649	9 729	4 989	18	6	694	66	Kyongsangbuk-do			
9	65	187	183	249	84	197	100	2	1	13	2	Pohang-shi			
6	14	196	181	474	114	209	68	-	-	171	15	Kyongju-shi			
20	21	602	602	1 516	560	111	41	-	-	5	0	Kimchon-shi			
41	87	515	510	792	288	482	222	3	0	66	4	Andong-shi			
20	74	339	336	370	197	314	139	-	-	19	3	Kumi-shi			
-	3	15	15	118	8	33	7	1	0	4	0	Yongju-shi			
-	2	54	53	213	39	52	14	-	-	14	1	Yongchon-shi			
2	9	146	141	360	62	294	79	-	-	33	5	Sangju-shi			
1	-	51	41	155	15	130	26	-	-	74	10	Mungyong-shi			
-	5	86	85	359	68	64	17	3	1	6	1	Kyongsan-shi			
3	5	89	87	133	29	198	58	-	-	22	2	Kunwi-gun			

4-17 시설면적

No. of F. Hs. Growing Greenhouse Crops by Size of

단위 : 농가...가구
면적...ha

행 영 구 요			시 설 면 적 규 모 별 농 가 No. of Farm Households by Size of Greenhouse										
			합 계 Total	50평미만 Less than 50 Pyung	50 - 100	100 - 200	200 - 300	300 - 500	500 - 700	700 - 1000	1000 - 1500	1500 - 2000	2000 - 2500
의 청	상 송	관 리	341	10	37	43	26	28	62	40	62	14	9
			59	1	1	5	7	15	11	6	3	2	7
영 양	암 모	관 리	124	1	-	6	12	29	26	19	17	7	4
			314	42	90	47	19	37	32	15	21	5	5
고 성 칠	령 주 곡	관 리	2 389	-	3	3	16	44	360	278	764	347	311
			6 846	5	2	11	17	89	293	642	1 569	1 584	1 490
예 봉 화 산	천 화 산	관 리	668	24	5	18	21	52	101	120	189	66	44
			225	11	18	18	9	49	40	25	35	11	4
경 상	원 산	관 리	104	25	14	16	14	19	9	2	5	-	-
			1	-	-	-	1	-	-	-	-	-	-
경 상	남 도		27 075	217	506	943	1 026	3 027	3 895	4 989	5 935	3 066	1 814
창 원	시		1 254	3	2	8	9	44	99	214	256	267	130
울 산 동	시 구	구	766	47	84	162	106	106	63	55	57	30	23
			137	1	6	8	6	14	6	15	28	19	15
			47	1	6	7	8	6	6	4	4	1	-
			4	-	-	-	-	1	-	2	1	-	-
마 진 진	산 주 해	시 시	226	1	11	24	16	50	45	31	31	6	5
			5 028	8	49	146	218	939	1 030	1 209	891	321	146
통 사 김	영 천 해	시 시	42	-	4	10	8	5	8	3	3	1	-
			337	11	47	63	71	77	31	17	14	3	2
밀 거	양 제	시 시	676	16	17	34	35	118	153	133	117	36	11
			1 887	3	7	13	26	89	140	543	454	365	130
의 함 창	령 안 녕	관 리	5 132	1	11	72	179	653	740	983	1 209	518	366
			454	5	9	28	48	120	101	69	48	15	7
양 고 남	산 성 해	관 리	1 612	1	4	19	17	82	174	288	392	293	191
			2 733	-	1	11	13	73	189	274	954	518	409
하 산 합	동 정 양	관 리	1 939	13	25	27	18	153	362	347	534	225	123
			222	6	8	14	14	11	21	15	30	24	47
거 합	창 천	관 리	907	25	100	142	85	129	102	166	90	47	14
			257	29	40	45	46	32	39	9	11	4	1
하 산 합	동 정 양	관 리	1 078	3	23	40	44	148	184	191	213	98	53
			712	30	32	45	32	49	113	86	178	83	43
제 주	창 천	관 리	364	11	22	23	15	59	83	60	61	18	7
			540	2	4	10	13	37	73	114	168	61	31
제 주	도		909	2	6	7	13	53	145	182	224	133	75
제 서	귀 포	시	3 201	7	8	24	59	300	685	585	743	356	228
북 남	제 주	관 리	259	4	2	4	10	42	63	42	48	23	9
			1 455	1	-	10	29	145	307	242	348	168	116
북 남	제 주	관 리	305	1	1	7	6	36	84	55	54	23	16
			1 182	1	5	3	14	77	231	246	293	142	87

규모별 농가 및 면적

Greenhouse Area and Greenhouse Area by type of Greenhouse

Unit : F.H...Household
Area...ha

		시 설 면 적										Administrative Districts			
		Greenhouse Area													
2500 - 3000	3000평이상 3000 Pyung and More	비닐하우스면적 Built with Vinyl Roof and Side								유리온실 Glass house		기타시설 Others			
		일시 Temporary				영구 Permanent				농가 No. of F.Hs	면적 Area	농가 No. of F.Hs	면적 Area		
		농가 No. of F.Hs	면적 Area	농가 No. of F.Hs	면적 Area	농가 No. of F.Hs	면적 Area	농가 No. of F.Hs	면적 Area						
2	8	82	80	227	55	77	25	-	-	40	2	Uisong-gun			
-	1	14	10	14	4	27	6	2	0	17	3	Chongsong-gun			
3	-	30	29	20	5	104	24	-	-	1	1	Yongyang-gun			
1	-	34	27	113	14	77	14	-	-	133	7	Yongdok-gun			
4	2	149	147	452	136	57	11	-	-	44	3	Chongdo-gun			
83	180	1 153	1 151	2 147	1 018	248	133	-	-	14	2	Koryong-gun			
539	605	3 992	3 989	2 268	1 132	6 586	3 857	4	2	3	0	Songju-gun			
37	31	688	687	1 426	600	235	87	3	1	7	1	Chilgok-gun			
18	10	229	227	571	197	98	30	-	-	5	2	Yechon-gun			
-	5	49	49	122	22	105	27	-	-	2	0	Ponghwa-gun			
-	-	8	8	75	4	30	5	-	-	1	0	Ulchin-gun			
-	-	0	0	-	-	1	0	-	-	-	-	Ullung-gun			
702	955	9 668	9 607	19 662	7 126	7 595	2 482	38	14	378	46	Kyongsangnam-do			
85	137	665	660	1 050	550	258	110	3	2	5	2	Changwon-shi			
9	24	155	148	411	54	353	95	-	-	29	6	Ulsan-shi			
6	13	66	66	42	16	95	50	-	-	1	0	Chung-gu			
-	4	11	11	28	3	20	8	-	-	-	-	Nam-gu			
-	-	1	1	2	0	2	1	-	-	-	-	Tong-gu			
1	5	49	49	128	24	100	25	1	0	3	0	Masan-shi			
42	29	1 356	1 353	3 498	828	1 725	525	4	2	16	1	Chinju-shi			
-	-	6	6	30	4	13	1	-	-	-	-	Chinhae-shi			
-	1	37	36	207	17	130	19	2	0	3	1	Tongyong-shi			
2	4	162	158	484	113	189	46	-	-	12	3	Sachon-shi			
56	61	786	778	911	337	1 008	442	5	2	18	6	Kimhae-shi			
170	230	1 978	1 977	4 713	1 769	445	207	2	1	4	0	Miryang-shi			
1	3	90	82	50	7	371	75	-	-	45	8	Koje-shi			
73	78	725	724	1 500	685	128	39	-	-	10	1	Uiryong-gun			
134	157	1 367	1 367	2 645	1 330	93	37	1	0	3	0	Haman-gun			
55	57	724	719	928	365	970	354	3	2	71	4	Changnyong-gun			
11	21	102	102	155	85	69	17	-	-	6	1	Yangsan-gun			
4	3	173	171	606	117	303	54	-	-	9	2	Kosong-gun			
-	1	28	26	104	7	126	19	5	1	26	1	Namhae-gun			
19	62	376	376	778	293	337	83	-	-	3	0	Hadong-gun			
8	13	225	219	378	131	269	89	1	1	77	5	Sancheon-gun			
1	4	85	82	101	14	250	68	1	0	18	2	Hamyang-gun			
10	17	204	202	132	46	404	155	-	-	15	3	Kochang-gun			
21	48	375	372	853	351	54	21	10	3	5	0	Hapchon-gun			
73	133	1 173	1 171	104	33	3 092	1 138	3	1	3	1	Cheju-do			
3	9	81	81	20	4	238	77	1	0	-	-	Cheju-shi			
33	56	540	540	34	10	1 420	530	1	0	-	-	Sogwipo-shi			
7	15	108	106	13	3	290	104	1	0	2	1	Pukcheju-gun			
30	53	445	444	37	16	1 144	428	-	-	1	0	Namjeju-gun			

4-18 시설작물재

No. of F. Hs. Growing Greenhouse Crops

단위 : 농가...가구
면적...ha

행정구역	면적합계 Total Area	토마토 Tomato		오이 Cucumber		딸기 Strawberry		수박 Water Melon	
		재배농가 No. of F.Hs	수확면적 Area	재배농가 No. of F.Hs	수확면적 Area	재배농가 No. of F.Hs	수확면적 Area	재배농가 No. of F.Hs	수확면적 Area
부동산진구	-	-	-	-	-	-	-	-	-
1	1	0	-	-	-	-	-	-	
남북해운대구	203	8	3	40	20	-	-	22	8
14	1	0	-	-	-	-	-	-	-
사금상하정서구	4	1	0	-	-	-	-	1	0
38	1	0	1	0	1	0	2	0	0
1 140	669	274	187	62	11	4	15	5	5
수사기영상장구	-	-	-	-	-	-	-	-	-
45	2	1	3	2	1	0	-	-	-
65	51	9	44	5	-	-	5	0	0
대구광역시	1 259	341	125	123	36	5	1	305	176
동서남구	63	33	8	10	2	1	0	1	1
12	-	-	-	-	-	-	-	-	-
-	-	-	-	-	-	1	0	-	-
북수달달성서성구	494	48	24	4	1	1	0	3	2
16	10	3	10	2	1	0	-	-	-
27	1	0	1	0	1	0	33	21	-
647	249	91	98	30	-	-	268	152	0
인천광역시	334	193	12	570	39	18	1	25	1
중동남구	5	-	-	-	-	-	-	-	-
-	-	-	-	-	-	-	-	-	-
1	1	0	2	0	-	-	-	-	-
연남부수동평구	4	1	0	4	1	-	-	-	-
47	55	5	60	7	4	0	3	1	-
61	-	-	4	1	1	0	1	0	0
계서강양구	81	17	4	28	5	1	0	2	0
54	12	1	22	1	-	-	-	-	-
77	89	1	407	24	12	1	7	0	0
4	18	0	43	0	-	-	12	0	0
광주광역시	1 897	692	220	314	67	193	34	1 085	423
동서남구	3	-	-	2	0	-	-	1	0
106	47	17	13	4	2	0	36	14	-
664	47	14	14	3	3	1	554	237	-
북광산구	145	77	32	33	10	159	28	51	16
979	521	157	252	50	29	5	443	155	-
대전광역시	406	84	14	193	75	65	20	43	12
동중서구	65	6	1	17	4	24	6	2	0
12	4	0	4	0	1	0	2	0	0
76	15	5	26	8	15	5	20	5	-
유대성덕구	202	52	7	125	56	17	4	9	2
51	7	1	21	7	8	5	10	4	-
경기	10 734	1 616	287	3 854	910	135	23	403	57
수원시	144	36	4	51	9	1	0	1	0
장권팔안선달구	14	1	0	4	0	-	-	-	-
92	16	1	24	3	1	0	1	0	-
38	19	3	23	5	-	-	-	-	-
성남시	332	26	5	42	11	-	-	1	0
137	8	1	24	6	-	-	-	-	-
119	6	2	1	0	-	-	-	-	-
76	12	3	17	5	-	-	-	1	0

4-18 시설작물재
No. of F. Hs. Growing Greenhouse Crops

농가...가구
면적...ha

행정구역	연적합계 Total Area	토마토 Tomato		오이 Cucumber		딸기 Strawberry		수박 Water Melon	
		재배농가 No. of F.Hs	수확면적 Area	재배농가 No. of F.Hs	수확면적 Area	재배농가 No. of F.Hs	수확면적 Area	재배농가 No. of F.Hs	수확면적 Area
의정부시	119	28	4	41	8	-	-	1	1
안양시	42	12	5	13	1	-	-	-	-
안양시	6	3	1	1	0	-	-	-	-
안양시	36	9	4	12	1	-	-	-	-
부천시	147	12	2	11	1	1	0	1	0
부천시	106	1	0	2	0	-	-	-	-
부천시	11	1	0	1	0	-	-	1	0
부천시	30	10	1	8	1	1	0	-	-
광명시	238	55	11	64	10	1	0	8	0
광명시	699	44	10	276	137	4	1	57	18
광명시	99	46	3	74	6	3	0	3	0
안산시	55	65	9	75	9	1	0	9	1
안산시	2 222	48	5	182	38	4	0	3	0
안산시	81	49	6	45	4	1	0	1	0
구미시	579	38	34	42	45	1	0	-	-
구미시	1 803	99	32	225	98	8	1	3	1
구미시	21	9	2	25	9	1	1	-	-
시군의회	46	62	3	68	3	4	0	4	0
시군의회	10	7	1	12	1	-	-	-	-
시군의회	56	16	1	24	2	-	-	1	0
시군의회	780	43	7	97	43	-	-	-	-
양주시	212	47	7	136	31	5	2	3	0
양주시	296	50	4	303	57	1	0	53	4
양주시	401	189	20	475	65	16	3	116	11
과천시	374	90	8	297	38	7	0	16	1
과천시	240	132	26	164	31	2	0	7	0
과천시	54	9	1	68	11	2	1	14	2
포천시	158	91	10	161	28	4	1	8	2
포천시	23	6	0	28	2	-	-	3	0
포천시	205	42	2	172	22	6	1	32	5
이천시	255	61	8	169	43	21	9	26	2
이천시	703	35	11	147	63	3	0	10	1
이천시	230	115	44	200	75	2	0	16	6
이천시	113	54	3	167	9	36	3	6	0
강원도	1 521	1 044	166	2 056	438	266	32	495	54
춘천시	561	149	69	616	298	65	12	4	0
춘천시	138	72	8	145	18	20	2	79	14
춘천시	51	78	4	133	6	16	2	15	1
동해시	16	38	2	66	3	12	1	5	0
동해시	7	4	0	2	0	-	-	1	0
동해시	5	5	0	19	1	2	0	2	0
동해시	21	27	1	58	4	-	-	19	1
홍천군	171	130	14	244	27	89	10	169	19
홍천군	158	169	21	156	12	26	2	53	5
홍천군	43	18	3	47	9	1	0	9	1
평창군	97	30	6	23	4	2	0	32	4
평창군	29	115	12	34	3	3	0	13	0
평창군	39	42	6	87	11	-	-	4	0
화양군	65	74	12	171	21	-	-	19	2
화양군	46	19	2	123	15	5	0	40	4
화양군	38	25	3	26	2	1	0	14	1
고양군	17	20	3	27	3	2	0	10	1
고양군	19	29	0	79	2	22	1	7	1

배 농 가 및 면 적 (2-1)

and Their Growing Area

Unit : F.H...Household
Area...ha

참 외 Cantaloupe		메 론 Melon		포 도 Grape		감 귤 Tangerine		Administrative Districts
재 배 농 가 No. of F.Hs	수 황 면 적 Area	재 배 농 가 No. of F.Hs	수 황 면 적 Area	재 배 농 가 No. of F.Hs	수 황 면 적 Area	재 배 농 가 No. of F.Hs	수 황 면 적 Area	
-	-	-	-	-	-	-	-	
-	-	-	-	-	-	-	-	Anyang-shi
-	-	-	-	-	-	-	-	Manan-gu
-	-	-	-	-	-	-	-	Tongan-gu
-	-	-	-	-	-	-	-	Puchon-shi
-	-	-	-	-	-	-	-	Wonmi-gu
-	-	-	-	-	-	-	-	Sosa-gu
-	-	-	-	-	-	-	-	Ojong-gu
15	1	-	-	-	-	-	-	Kwangmyong-shi
25	3	-	-	2	1	-	-	Pyongtaek-shi
3	0	-	-	-	-	-	-	Tongduchon-shi
10	1	-	-	2	1	-	-	Ansan-shi
16	1	-	-	1	0	-	-	Koyang-shi
2	0	-	-	-	-	-	-	Kwachon-shi
2	0	1	0	-	-	-	-	Kuri-shi
4	1	-	-	2	0	-	-	Namyangju-shi
1	0	-	-	1	1	-	-	Osan-shi
9	0	-	-	-	-	-	-	Shihung-shi
2	0	-	-	-	-	-	-	Kunpo-shi
-	-	-	-	-	-	-	-	Uiwang-shi
-	-	-	-	-	-	-	-	Hanam-shi
3	0	-	-	-	-	-	-	Yangju-gun
251	70	-	-	-	-	-	-	Yoju-gun
342	38	1	0	1	0	-	-	Hwasong-gun
87	10	-	-	-	-	-	-	Paju-gun
12	1	1	0	-	-	-	-	Kwangju-gun
36	5	1	0	-	-	-	-	Yonchon-gun
23	4	1	0	-	-	-	-	Pochon-gun
5	0	1	0	-	-	-	-	Kapyong-gun
31	4	-	-	-	-	-	-	Yangpyong-gun
43	8	44	3	33	1	1	0	Ichon-gun
12	2	-	-	-	-	-	-	Yongin-gun
13	2	1	0	3	1	1	0	Ansong-gun
15	0	-	-	1	0	-	-	Kimpo-gun
172	22	29	3	24	4	-	-	Kangwon-do
42	13	1	0	4	1	-	-	Chunchon-shi
25	4	-	-	-	-	-	-	Wonju-shi
11	0	3	0	1	0	-	-	Kangrung-shi
5	0	-	-	1	0	-	-	Tonghae-shi
-	-	-	-	-	-	-	-	Taebaek-shi
1	0	-	-	1	0	-	-	Sokcho-shi
9	0	3	0	3	1	-	-	Samchok-shi
15	1	4	0	1	0	-	-	Hongchon-gun
21	2	1	0	8	2	-	-	Hongsong-gun
4	0	-	-	-	-	-	-	Youngwol-gun
6	0	-	-	-	-	-	-	Pyongchang-gun
3	0	16	2	-	-	-	-	Chongson-gun
3	0	-	-	-	-	-	-	Chorwon-gun
2	0	-	-	-	-	-	-	Hwachon-gun
6	0	1	0	-	-	-	-	Yanggu-gun
2	0	-	-	-	-	-	-	Inje-gun
7	0	-	-	1	0	-	-	Kosong-gun
10	0	-	-	4	0	-	-	Yangyang-gun

4-18 시설작물재

No. of F. Hs. Growing Greenhouse Crops

단위 : 농가...가구
면적...ha

행정구명	면적합계 Total Area	토마토 Tomato		오이 Cucumber		딸기 Strawberry		수박 Water Melon	
		재배농가 No. of F.Hs	수확면적 Area	재배농가 No. of F.Hs	수확면적 Area	재배농가 No. of F.Hs	수확면적 Area	재배농가 No. of F.Hs	수확면적 Area
충청북도	1 940	538	151	996	205	255	58	1 038	364
청주 상당리	213	66	26	56	14	9	2	55	19
	8	2	0	4	0	3	1	2	1
합계	204	64	26	52	13	6	1	53	18
충청북도	374	165	60	233	64	3	1	22	4
제천시	92	76	7	160	17	9	1	48	5
청양읍	595	119	38	205	51	134	36	363	158
원촌면	39	14	2	39	7	3	0	35	6
합계	143	16	2	27	1	51	9	29	7
영진면	82	14	2	12	2	36	7	102	24
동천산	77	15	3	51	14	3	0	32	10
합계	61	12	2	109	17	3	0	51	8
음성읍	221	25	6	59	13	2	0	253	114
성안출장소	29	11	1	37	3	1	0	44	9
합계	15	5	1	8	1	1	0	4	1
충청남도	8 065	1 707	503	2 993	699	4 490	1 218	4 722	2 386
전남안동시	231	13	3	177	68	2	0	115	61
영양시	540	50	13	501	205	351	96	244	88
합계	170	87	15	145	22	72	12	111	22
아산시	227	12	2	147	49	3	1	112	40
합계	464	106	12	347	42	84	8	60	12
공안면	148	16	2	32	3	89	23	105	30
산기산	212	23	7	89	31	146	46	137	49
합계	1 678	131	62	102	29	2 352	738	768	387
부서정	2 291	446	235	372	137	524	140	1 978	1 230
여천면	149	53	3	138	20	68	9	138	41
합계	163	135	41	82	7	8	2	151	68
홍예배	303	165	20	227	25	630	113	208	35
성안면	1 012	267	70	205	28	94	20	484	309
합계	168	52	0	158	4	17	0	40	5
당봉진출장소	247	138	14	262	25	17	2	65	9
합계	60	13	3	9	1	33	8	6	1
전라북도	3 996	682	208	1 159	207	1 430	366	1 668	793
전주완산면	256	16	3	49	12	27	8	53	29
	38	10	1	14	2	13	4	-	-
합계	218	6	2	35	10	14	4	53	29
군산읍	123	71	8	154	15	2	0	68	20
장유읍	829	196	87	109	18	223	72	360	188
합계	606	33	9	108	22	66	17	416	210
남김제시	245	33	4	114	26	447	110	90	13
합계	459	94	45	97	20	49	14	62	21
완진면	548	14	1	66	4	503	123	184	82
주안면	107	10	1	117	18	5	1	36	5
합계	24	19	5	12	2	-	-	2	0
장유읍	71	41	6	114	17	33	4	38	7
수실창	107	27	4	81	15	3	0	14	3
합계	70	27	5	42	10	47	10	13	3
고부창안면	362	84	24	54	16	10	2	223	161
합계	188	17	5	42	11	15	4	109	50
전라남도	5 650	1 998	447	3 733	786	3 952	837	2 100	782

배 능 가 및 면 적 (2-1)

and Their Growing Area

F.H. Household
Unit : Area...ha

참 외 Cantaloupe		매 례 Melon		포 도 Grape		감 귤 Tangerine		Administrative Districts
재 배 능 가 No. of F.Hs	수 획 면 적 Area	재 배 능 가 No. of F.Hs	수 획 면 적 Area	재 배 능 가 No. of F.Hs	수 획 면 적 Area	재 배 능 가 No. of F.Hs	수 획 면 적 Area	
215	51	78	18	311	97	4	1	
7	1	5	2	3	1	-	-	Chongju-shi
-	-	-	-	1	0	-	-	Sangdang-gu
7	1	5	2	2	1	-	-	Hungdok-gu
21	4	2	0	2	0	1	0	Chongju-shi
13	1	4	0	2	0	1	0	Chechon-shi
40	8	7	2	15	4	-	-	Chongwon-gun
3	1	6	1	1	0	-	-	Paun-gun
3	0	10	3	243	77	2	1	Okchon-gun
4	1	35	8	33	9	-	-	Yongdong-gun
14	2	1	0	2	1	-	-	Chinchan-gun
8	1	-	-	3	2	-	-	Koesan-gun
94	33	8	2	5	1	-	-	Umsong-gun
6	0	-	-	-	-	-	-	Tanyang-gun
2	0	-	-	2	1	-	-	Chungpyong-chulchangso
1 070	275	327	79	208	78	1	0	Chungchongnam-do
25	4	13	6	38	13	-	-	Chonan-shi
86	13	32	7	6	3	-	-	Kongju-shi
43	6	-	-	12	3	-	-	Poryong-shi
20	3	1	0	6	3	-	-	Asan-shi
57	7	-	-	1	0	-	-	Sosan-shi
21	8	2	0	26	8	-	-	Kumsan-gun
84	30	5	2	1	0	1	0	Yongi-gun
244	93	236	52	93	42	-	-	Nonsan-gun
145	59	10	5	11	3	-	-	Puyo-gun
84	7	8	1	4	0	-	-	Sochon-gun
17	4	18	5	1	0	-	-	Chongyang-gun
39	5	-	-	3	1	-	-	Hongsong-gun
104	28	1	0	4	1	-	-	Yesan-gun
34	0	1	0	-	-	-	-	Taeon-gun
34	3	-	-	1	0	-	-	Tangjin-gun
33	7	-	-	1	0	-	-	Kyeryong-chulchangso
1 265	503	123	41	148	61	2	0	Chollabuk-do
23	6	-	-	3	1	-	-	Chonju-shi
-	-	-	-	-	-	-	-	Wansan-gu
23	6	-	-	3	1	-	-	Tokchin-gu
20	3	1	1	3	1	-	-	Kunsan-shi
574	253	48	24	10	3	-	-	Iksan-shi
390	184	5	1	25	14	-	-	Chongup-shi
43	7	1	0	4	2	-	-	Namwon-shi
29	5	10	3	27	11	-	-	Kimje-shi
103	26	5	1	51	23	1	0	Wanju-gun
4	0	-	-	4	1	-	-	Chinan-gun
-	-	-	-	-	-	-	-	Muju-gun
3	0	-	-	1	0	-	-	Changsu-gun
2	0	-	-	6	2	-	-	Imshil-gun
4	1	52	10	4	1	-	-	Sunchang-gun
37	11	-	-	8	2	-	-	Kochang-gun
33	7	1	0	2	1	1	0	Puan-gun
1 095	246	848	253	90	25	13	2	Chollanam-do

4-18 시설작물재

No. of F. Hs. Growing Greenhouse Crops

단위 : 농가...가구
면적...ha

행 정 구 역	면 적 합 계 Total Area	토 마 토 Tomato		오 이 Cucumber		딸 기 Strawberry		수 박 Water Melon		
		재 배 농 가 No. of F.Hs	수 획 면 적 Area	재 배 농 가 No. of F.Hs	수 획 면 적 Area	재 배 농 가 No. of F.Hs	수 획 면 적 Area	재 배 농 가 No. of F.Hs	수 획 면 적 Area	
목 어 순	포 수 시	9	20	3	8	1	8	1	-	-
	수 천 시	12	16	1	5	0	1	0	-	-
	342	129	22	768	152	151	31	30	6	
나 여 광	추 천 양 시	1 514	247	71	164	48	137	35	705	330
	시 시	10	17	3	21	4	1	0	1	0
	251	20	6	414	93	3	2	120	66	
담 곡 구	양 성 래 군	695	319	85	36	7	1 644	348	340	92
	군	421	10	2	110	29	492	157	160	53
	121	5	1	449	97	3	0	27	3	
여 고 보	천 흥 성 군	84	79	11	99	19	5	0	10	1
	군	209	155	26	574	136	93	10	4	1
	167	278	50	240	37	312	56	3	0	
과 장 장	순 흥 진 군	290	68	18	15	3	22	4	56	10
	군	107	90	24	33	6	70	20	-	-
	114	76	18	134	26	171	32	24	4	
해 일 무	남 압 안 군	107	36	7	148	29	48	5	25	3
	군	356	92	27	107	33	7	4	174	114
	116	82	19	119	26	4	1	55	20	
함 영 장	평 광 성 군	183	47	12	63	12	354	56	34	6
	군	140	53	11	84	12	169	27	91	18
	284	64	19	23	5	224	43	159	50	
완 진 신	도 도 안 군	28	42	5	24	3	26	3	7	1
	군	55	26	4	49	5	7	1	6	1
	34	27	3	46	2	-	-	69	4	
경 상 북 도		10 012	941	253	1 376	379	1 261	397	3 507	1 882
포 경 김	항 주 동 시	441	83	12	78	6	22	4	16	1
	시 시	236	240	83	58	11	57	28	12	3
	624	135	47	45	8	3	1	32	8	
안 구 영	동 미 주 시	777	45	11	105	24	29	10	791	359
	시 시	423	24	7	32	8	-	-	355	235
	17	15	1	23	2	1	0	14	2	
영 상 문 경	천 주 경 시	57	16	2	72	14	117	21	8	2
	시 시	179	65	13	200	59	33	8	85	27
	71	23	1	78	16	2	0	76	22	
	121	29	5	31	4	9	2	3	1	
근 의 정	위 성 송 군	141	18	4	212	94	1	0	26	16
	군	110	10	2	63	16	3	1	116	44
	19	3	1	19	4	1	0	7	1	
영 영 청	양 덕 도 군	36	4	0	8	4	-	-	31	7
	군	65	40	7	22	2	2	0	28	7
	155	2	0	7	2	257	84	112	37	
고 성 칠	령 주 곡 군	1 196	98	32	35	10	632	208	858	552
	군	4 192	21	8	37	8	-	-	359	366
	775	11	2	135	59	56	19	119	43	
예 봉 울 울	천 화 진 군	309	46	13	74	22	19	5	292	119
	군	59	3	0	21	4	16	5	139	28
	10	10	1	21	1	1	0	28	2	
	-	-	-	-	-	-	-	-	-	
경 상 남 도		13 456	1 685	451	2 531	612	5 372	1 936	10 639	5 804
장 울	원 산 시	680	38	14	47	13	218	69	638	392
	시	228	186	20	182	12	77	40	50	6
	109	23	6	16	4	37	27	2	0	
	21	26	3	11	1	2	0	1	2	

배 농 가 및 면 적 (2-1)

and Their Growing Area

Unit : F.H...Household
Area...ha

참외 Cantaloupe		메론 Melon		포도 Grape		감귤 Tangerine		Administrative Districts
재배농가 No. of F.Hs	수확면적 Area	재배농가 No. of F.Hs	수확면적 Area	재배농가 No. of F.Hs	수확면적 Area	재배농가 No. of F.Hs	수확면적 Area	
3	0	-	-	-	-	-	-	
-	-	1	0	-	-	1	0	Yosu-shi
14	2	1	0	3	1	-	-	Sunchon-shi
65	25	244	87	19	5	1	0	Naju-shi
1	0	-	-	-	-	-	-	Yochon-shi
4	1	2	2	-	-	-	-	Kwangyang-shi
38	7	306	83	5	2	-	-	Tamyang-gun
41	9	201	59	3	1	-	-	Koksong-gun
1	0	-	-	-	-	-	-	Kuryo-gun
7	0	8	1	-	-	1	0	Yochon-gun
8	1	-	-	2	0	-	-	Kohung-gun
4	0	-	-	3	1	1	0	Posong-gun
482	127	33	9	2	0	1	1	Hwasun-gun
2	0	1	0	6	1	3	0	Changhung-gun
10	2	-	-	4	1	2	0	Kangjin-gun
15	2	1	0	9	2	-	-	Haenam-gun
30	8	5	1	2	0	1	0	Yongam-gun
22	3	8	2	-	-	-	-	Muan-gun
173	35	12	2	1	1	1	0	Hampyong-gun
81	10	-	-	19	6	-	-	Yonggwang-gun
38	9	3	1	-	-	-	-	Changsong-gun
14	1	-	-	9	1	-	-	Wando-gun
6	0	20	5	3	1	-	-	Chindo-gun
36	1	2	1	-	-	1	0	Shinan-gun
10 657	5 448	150	49	200	69	5	1	Kyongsangbuk-do
6	0	1	0	-	-	-	-	Pohang-shi
1	0	1	0	-	-	-	-	Kyongju-shi
1 246	485	1	0	126	47	2	0	Kimchon-shi
260	80	68	27	-	-	-	-	Andong-shi
230	95	7	7	3	1	1	1	Kumi-shi
-	-	-	-	-	-	-	-	Yongju-shi
7	1	-	-	7	2	-	-	Yongchon-shi
21	5	8	2	16	5	-	-	Sangju-shi
12	1	1	0	2	1	-	-	Mungyong-shi
45	23	2	0	23	5	1	0	Kyongsan-shi
1	1	-	-	5	2	-	-	Kunwi-gun
65	18	30	3	1	0	-	-	Uisong-gun
-	-	-	-	-	-	-	-	Chongsong-gun
2	0	2	1	1	0	-	-	Yongyang-gun
1	0	-	-	-	-	-	-	Yongdok-gun
6	1	-	-	2	1	1	0	Chongdo-gun
821	348	23	6	4	1	-	-	Koryong-gun
6 524	3 787	3	2	-	-	-	-	Songju-gun
1 246	556	2	1	6	1	-	-	Chilgok-gun
147	46	1	0	3	1	-	-	Yechon-gun
4	0	-	-	1	0	-	-	Ponghwa-gun
12	0	-	-	-	-	-	-	Ulchin-gun
-	-	-	-	-	-	-	-	Ullung-gun
1 388	588	233	85	24	6	19	7	Kyongsangnam-do
100	43	-	-	1	0	-	-	Changwon-shi
23	1	12	1	-	-	1	0	Ulsan-shi
1	0	-	-	-	-	-	-	Chung-gu
-	-	-	-	-	-	1	0	Nam-gu

4-18 시설작물재

No. of F. Hs. Growing Greenhouse Crops

단위 : 농가...가구
면적...ha

행 구	성 역	면 적 총 합 계 Total Area	토 마 토 Tomato		오 이 Cucumber		딸 기 Strawberry		수 박 Water Melon		
			재 배 농 가 No. of F.Hs	수 확 면 적 Area	재 배 농 가 No. of F.Hs	수 확 면 적 Area	재 배 농 가 No. of F.Hs	수 확 면 적 Area	재 배 농 가 No. of F.Hs	수 확 면 적 Area	
			1	-	-	2	0	-	-	-	-
동	구										
마	산	시	69	52	10	17	2	-	-	5	2
진	주	시	2 071	213	48	840	192	1 014	266	1 759	649
진	해	시	7	4	0	6	0	14	2	1	0
통	영	시	40	18	2	14	1	20	4	5	1
사	천	시	236	261	51	58	7	148	43	266	82
김	해	시	892	271	97	174	53	567	197	41	14
밀	양	시	2 009	91	30	24	7	2 036	838	237	106
거	제	시	93	80	10	71	11	5	0	9	1
의	령	군	1 214	11	6	29	7	8	2	1 268	860
함	안	군	2 306	61	44	98	27	14	8	2 536	2 014
창	녕	군	1 113	145	54	703	230	4	1	984	514
양	산	군	175	17	3	15	1	111	73	105	71
고	성	군	266	114	37	26	2	87	14	330	88
남	해	군	35	13	2	42	8	-	-	25	3
하	동	군	689	18	5	56	8	185	48	783	308
산	청	군	314	7	1	14	3	130	43	474	185
함	양	군	144	57	11	72	14	112	28	178	43
기	창	군	329	10	1	2	1	332	132	404	150
합	천	군	545	18	6	41	11	290	128	541	313
제	주	도	1 247	271	101	140	34	40	7	27	7
제	주	시	98	18	4	51	9	27	4	4	1
서	귀	포	561	52	15	12	4	8	2	3	1
북	제	주	125	36	11	51	13	3	0	10	2
남	제	주	464	165	71	26	8	2	1	10	4

배 농 가 및 면 적 (2-1)

and Their Growing Area

Unit : F.H...Household
Area...he

참 외 Cantaloupe		메 론 Melon		포 도 Grape		감 귤 Tangerine		Administrative Districts
재 배 농 가 No. of F.Hs	수 획 면 적 Area	재 배 농 가 No. of F.Hs	수 획 면 적 Area	재 배 농 가 No. of F.Hs	수 획 면 적 Area	재 배 농 가 No. of F.Hs	수 획 면 적 Area	
1	0	-	-	-	-	-	-	
-	-	-	-	-	-	-	-	Masan-shi
132	51	100	47	-	-	13	7	Chinju-shi
-	-	-	-	-	-	-	-	Chinhae-shi
3	0	-	-	-	-	-	-	Tongyong-shi
13	2	4	1	-	-	-	-	Sachon-shi
261	109	28	9	3	1	1	0	Kimhae-shi
175	69	7	2	3	1	-	-	Miryang-shi
5	0	18	2	1	0	3	0	Koje-shi
153	98	3	2	1	0	-	-	Uiryong-gun
371	166	12	6	8	2	-	-	Haman-gun
2	0	-	-	1	0	1	0	Changnyong-gun
-	-	-	-	-	-	-	-	Yangsan-gun
3	0	7	2	1	0	-	-	Kosong-gun
3	0	10	2	-	-	-	-	Namhae-gun
27	6	4	1	-	-	-	-	Hadong-gun
8	1	6	2	-	-	-	-	Sanchong-gun
2	0	9	2	-	-	-	-	Hamyang-gun
8	3	1	1	4	1	-	-	Kochang-gun
99	35	12	6	1	0	-	-	Hapchon-gun
6	1	2	0	41	12	1 455	525	Cheju-do
1	0	1	0	6	1	75	21	Cheju-shi
-	-	-	-	12	3	634	228	Sogwipo-shi
5	1	1	0	12	3	105	37	Pukcheju-gun
-	-	-	-	11	4	641	238	Namjeju-gun

4-18 시설작물재

No. of F. Hs. Growing Greenhouse Crops

단위: 농가...가구
면적...ha

행정구역	시금치 Spinach		무 Radish		배추 Chinese Cabbage		상추 Lettuce		풋고추 Green Pepper	
	재배농가	수확면적	재배농가	수확면적	재배농가	수확면적	재배농가	수확면적	재배농가	수확면적
	No. of F.Hs	Area	No. of F.Hs	Area	No. of F.Hs	Area	No. of F.Hs	Area	No. of F.Hs	Area
전국	10 838	2 399	11 803	1 633	22 273	4 366	17 092	4 377	22 459	3 813
시설면적규모별										
500평미만	661	4	1 182	9	1 702	14	1 215	7	1 014	9
500-1000	863	8	1 217	14	1 751	25	1 349	16	1 203	19
1000-2000	1 164	22	1 519	31	2 292	64	1 809	47	2 237	74
2000-3000	850	32	1 010	35	1 699	77	1 269	64	1 905	113
3000-5000	1 521	110	1 497	90	2 967	236	2 174	195	3 812	374
5000-7000	1 175	131	1 027	87	2 334	285	1 805	264	3 193	502
7000-10000	949	174	912	110	2 109	365	1 670	348	3 120	675
10000-15000	1 402	387	1 308	258	2 957	719	2 235	706	2 947	775
15000-20000	712	278	654	163	1 456	495	1 278	617	1 302	453
20000-25000	584	292	618	231	1 253	568	971	585	881	364
25000-30000	262	170	225	98	474	260	405	337	335	151
30000평이상	695	792	634	508	1 279	1 257	912	1 192	510	303
시도별										
서울특별시	346	231	83	31	192	89	420	389	27	3
부산광역시	190	40	213	62	602	213	562	218	119	15
대구광역시	272	127	76	22	408	164	354	193	45	10
인천광역시	423	23	549	27	707	35	498	87	225	9
광주광역시	134	30	256	87	196	48	468	110	1 690	546
대전광역시	100	9	171	28	231	41	257	51	114	12
경상북도	3 118	1 204	2 580	521	4 552	1 473	4 678	2 199	1 979	253
경상남도	747	45	521	31	1 428	113	949	49	1 526	141
충청북도	688	164	526	43	1 300	188	822	133	631	80
충청남도	1 425	109	2 285	192	3 792	611	2 260	265	3 888	328
전라북도	978	68	1 328	196	2 388	338	1 769	232	1 802	254
전라남도	895	222	1 214	176	2 472	405	1 524	256	2 939	560
경기도	851	90	788	81	1 628	254	937	63	1 082	131
강원도	653	34	1 208	135	2 331	381	1 533	118	6 347	1 459
제주도	18	2	5	1	46	14	61	16	45	11
서울특별시	346	231	83	31	192	89	420	389	27	3
성남시	2	0	1	0	1	0	2	0	-	-
동두천시	-	-	-	-	-	-	-	-	-	-
안성시	11	6	1	0	4	3	5	2	-	-
도농복합시	6	3	3	1	4	2	6	3	1	0
노은면	2	0	-	-	-	-	3	3	2	0
평리면	5	3	2	2	5	1	5	1	2	0
마양면	5	3	11	8	13	11	2	1	-	-
양곡면	4	1	3	2	5	2	21	27	-	-
강릉시	16	19	9	4	13	9	20	11	3	0
구미시	7	1	7	1	10	3	13	13	1	0
영천시	1	0	1	0	1	0	1	0	1	0
영주시	-	-	-	-	-	-	-	-	-	-
서산시	7	0	16	1	18	2	13	0	8	0
금성면	133	119	14	5	39	23	113	112	4	1
송악면	44	18	9	5	27	8	44	26	5	1
장안면	103	55	6	3	52	26	172	189	-	-
부산광역시	190	40	213	62	602	213	562	218	119	15
중서동	-	-	-	-	-	-	-	-	-	-
영도구	-	-	-	-	-	-	1	0	-	-

4-18 시설작물재

No. of F. Hs. Growing Greenhouse Crops

단위 : 농가...가구
면적...ha

행 정 구 역	시금치 Spinach		무 Radish		배추 Chinese Cabbage		상추 Lettuce		풋고추 Green Pepper	
	재배농가 No. of F.Hs	수확면적 Area	재배농가 No. of F.Hs	수확면적 Area	재배농가 No. of F.Hs	수확면적 Area	재배농가 No. of F.Hs	수확면적 Area	재배농가 No. of F.Hs	수확면적 Area
부동산진	-	-	-	-	-	-	-	-	-	-
구구	-	-	-	-	1	0	1	0	-	-
남북해운대	2	0	-	-	-	-	3	1	-	-
구구	52	13	61	18	82	19	86	26	12	1
구구	-	-	1	0	2	0	3	0	1	0
사금강	1	0	2	1	4	2	2	1	-	-
하정서	1	0	1	0	3	0	6	2	1	0
구구	87	19	75	32	420	172	380	177	30	4
수사기	-	-	-	-	-	-	-	-	-	-
영상장	12	6	5	3	15	14	16	7	1	0
구구	35	1	68	7	75	5	64	4	74	9
대구광역시	272	127	76	22	408	164	354	193	45	10
동서남	15	1	12	1	33	5	32	5	13	1
구구	15	4	2	0	10	2	13	3	-	-
구구	-	-	-	-	-	-	1	0	-	-
북수달달	215	119	36	15	195	99	261	174	5	3
성서성	2	0	4	0	5	1	7	2	1	0
구구	1	0	-	-	2	0	1	0	-	-
구구	24	2	22	5	163	57	39	8	26	6
인천광역시	423	23	549	27	707	35	498	87	225	9
중동남	-	-	-	-	-	-	-	-	-	-
구구	-	-	-	-	-	-	-	-	-	-
구구	2	0	1	0	1	0	4	0	3	0
연남부	1	0	-	-	2	0	8	3	-	-
수동평	51	4	29	2	61	6	70	14	34	2
구구	19	2	31	8	30	5	46	36	12	3
계서강용	41	8	39	5	58	12	47	25	8	1
양화진	38	3	32	1	47	2	49	4	6	0
구구	256	6	395	11	440	9	241	5	99	2
구구	15	0	22	0	68	0	33	0	63	0
광주광역시	134	30	256	87	196	48	468	110	1 690	546
동서남	2	0	3	0	3	0	1	0	3	1
구구	5	1	34	13	24	9	29	5	51	14
구구	102	26	48	17	66	12	124	31	583	236
북광산	9	1	11	1	33	9	12	2	98	24
구구	16	2	160	56	70	18	302	71	955	271
대전광역시	100	9	171	28	231	41	257	51	114	12
동중서	23	1	61	14	46	3	48	3	20	1
구구	6	1	9	2	12	2	7	0	10	1
구구	28	3	34	5	60	11	34	5	34	2
유대	38	3	61	6	80	8	162	42	38	4
성곡	5	1	6	1	33	15	6	0	12	4
경기도	3 118	1 204	2 580	521	4 552	1 473	4 678	2 199	1 979	253
수원시	136	31	66	12	115	16	147	42	35	2
원안선달	16	5	6	1	10	1	17	2	-	-
구구	79	19	36	8	71	12	87	34	17	1
장원	41	7	24	3	34	3	43	6	18	1
성남시	93	54	29	23	84	40	73	25	16	2
수정원당	36	8	4	0	30	9	39	14	9	1
구구	27	27	21	21	33	23	17	7	2	0
구구	30	18	4	2	21	8	17	4	5	0

배 농 가 및 면 적 (2-2)

and their Growing Area

Unit : F.H...Household
Area...he

양 채 류 Western Vegetables		기 타 채 소 Other Vegetables		화 췌 Flowering Plants		버섯 Mushroom		기 타 Others		Administrative Districts
재 배 농 가 No. of F.Hs	수 황 면 적 Area	재 배 농 가 No. of F.Hs	수 황 면 적 Area	재 배 농 가 No. of F.Hs	수 황 면 적 Area	재 배 농 가 No. of F.Hs	수 황 면 적 Area	재 배 농 가 No. of F.Hs	수 황 면 적 Area	
-	-	-	-	-	-	-	-	-	-	
-	-	1	0	1	0	-	-	-	-	Tongnae-gu
-	-	1	0	-	-	-	-	-	-	Nam-gu
3	1	141	91	4	1	-	-	-	-	Puk-gu
-	-	1	0	37	13	-	-	1	0	Haeundae-gu
-	-	1	0	-	-	-	-	-	-	Saha-gu
-	-	3	2	145	33	1	0	7	0	kumjong-gu
37	11	348	182	375	162	6	2	70	27	Kangso-gu
-	-	-	-	-	-	-	-	-	-	Suyong-gu
1	0	11	5	8	4	-	-	1	2	Sasang-gu
4	0	20	4	24	10	19	1	3	0	Kijang-gun
6	2	333	116	62	20	17	3	12	3	Taegu-kwangyok-shi
5	2	147	30	16	5	6	1	2	1	Tong-gu
-	-	6	2	-	-	-	-	-	-	So-gu
-	-	1	0	1	0	-	-	-	-	Nam-gu
-	-	82	52	2	1	2	0	5	2	Puk-gu
-	-	2	0	17	5	-	-	2	0	Susong-gu
-	-	-	-	7	3	-	-	-	-	Talso-gu
1	0	95	31	19	6	9	2	3	0	Talsong-gun
22	3	186	16	127	56	250	20	24	2	Inchon-kwangyok-shi
-	-	-	-	-	-	33	5	-	-	Chung-gu
-	-	-	-	-	-	-	-	-	-	Tong-gu
-	-	2	0	1	0	1	0	-	-	Nam-gu
-	-	1	0	8	0	-	-	1	0	Yonsu-gu
1	0	35	5	6	2	-	-	1	0	Namdong-gu
-	-	9	1	3	2	4	1	1	0	Bupyong-gu
4	2	23	6	14	11	6	2	1	0	Kyeyang-gu
4	1	9	1	86	39	8	1	2	0	So-gu
8	0	92	3	9	2	173	11	18	1	Kanghwa-gun
5	0	15	0	-	-	25	1	-	-	Ongjin-gun
68	16	560	203	61	28	37	5	66	17	Kwangju-kwangyok-shi
-	-	-	-	3	1	-	-	1	0	Tong-gu
7	3	35	18	3	2	2	1	1	1	So-gu
46	10	166	52	8	4	-	-	47	12	Nam-gu
2	0	6	1	16	8	4	0	1	1	Puk-gu
13	3	353	131	31	14	31	4	16	3	Kwangsan-gu
18	3	210	47	51	14	21	4	24	5	Taejon-kwangyok-shi
1	0	41	5	4	1	1	0	3	0	Tong-gu
-	-	9	2	2	0	2	1	1	0	Chung-gu
2	0	35	8	4	1	3	0	10	1	So-gu
13	2	101	21	40	13	12	3	9	3	Yusong-gu
2	0	24	10	1	0	3	0	1	0	Taedok-gu
328	180	3 933	2 094	3 266	1 109	1 072	192	310	70	Kyonggi-do
4	1	88	14	35	9	16	4	1	1	Suwon-shi
-	-	11	2	11	2	6	1	1	1	Changan-gu
3	1	55	10	2	1	3	0	-	-	Kuonson-gu
1	0	22	2	22	5	7	3	-	-	Paldal-gu
41	27	118	61	299	80	8	3	2	1	Songnam-shi
35	26	45	15	212	54	3	1	2	1	Sujong-gu
-	-	35	35	7	4	-	-	-	-	Chungwon-gu
6	1	38	11	80	22	5	2	-	-	Pundang-gu

4-18 시설작물재

No. of F. Hs. Growing Greenhouse Crops

단위 : 농가...가구
면적...ha

행	정	시금치 Spinach		무 Radish		배추 Chinese Cabbage		상추 Lettuce		풋고추 Green Pepper	
		재배농가 No. of F.Hs	수확면적 Area	재배농가 No. of F.Hs	수확면적 Area	재배농가 No. of F.Hs	수확면적 Area	재배농가 No. of F.Hs	수확면적 Area	재배농가 No. of F.Hs	수확면적 Area
의정부시		44	12	12	4	45	16	74	39	35	8
안양안	안양안	27	6	18	2	19	2	36	6	14	2
		5	1	2	0	4	1	7	2	1	0
		22	5	16	2	15	2	29	5	13	2
부천미사정	천미사정	23	3	17	4	58	22	82	62	26	9
		5	1	6	3	35	18	55	56	13	8
		3	0	3	0	7	1	10	2	5	0
		15	2	8	1	16	3	17	4	8	1
광명동두	명덕천	88	23	50	8	72	21	116	126	20	5
		132	27	110	4	328	231	127	22	83	6
		118	19	113	17	124	23	142	15	77	5
안고과	산양천	54	2	33	2	79	8	74	6	40	1
		460	275	388	253	588	404	383	153	271	70
구남오	리양산	64	3	67	4	73	6	73	5	38	3
		51	34	51	20	82	51	123	132	22	13
		343	379	97	39	333	262	546	460	102	30
시곡의하	홍포향남	15	2	7	1	14	1	15	1	9	0
		67	2	38	2	72	4	96	6	47	2
		7	0	5	0	8	1	10	1	4	0
양어화	주주성	41	2	52	2	64	3	57	2	44	2
		30	8	34	5	38	8	442	545	15	1
		85	34	47	4	123	28	135	50	44	6
파광연	주주천	115	11	214	5	299	18	204	13	98	7
		291	29	319	24	503	45	252	21	164	10
		228	24	130	10	313	82	176	7	112	5
포가양	천평평	110	25	115	5	158	19	228	72	143	15
		11	0	20	1	71	7	19	1	22	2
		61	35	58	3	131	21	74	14	58	5
이용안김	천인성포	17	1	23	1	44	2	31	2	22	2
		47	3	114	6	142	9	413	85	118	10
		74	31	77	7	135	27	119	29	117	12
강원	천추릉	161	118	115	27	167	47	226	235	80	13
		41	5	39	2	90	21	76	12	46	4
		84	5	122	25	180	30	109	9	57	2
춘원강	천추릉	747	45	521	31	1 428	113	949	49	1 526	141
		93	15	85	10	195	16	117	5	89	8
		137	9	94	6	192	13	113	7	122	9
동태속삼	해박초척	134	6	38	1	98	5	153	8	125	6
		74	2	9	0	32	1	91	3	33	1
		4	0	1	0	10	1	6	2	2	0
홍원영	천성원	19	1	2	0	7	0	16	1	5	0
		53	2	26	1	37	2	44	3	42	1
		25	0	62	2	208	14	81	3	349	35
평정철	창선원	44	2	47	1	129	8	53	1	341	41
		19	2	4	0	32	4	22	3	55	8
		6	0	17	2	58	12	28	3	53	7
화양인	천구제	12	0	18	1	65	4	24	1	25	3
		11	0	14	2	57	6	24	2	47	4
		19	1	20	1	77	6	17	1	30	2
고양	성양	10	1	13	0	78	7	17	1	51	5
		12	1	17	1	62	10	30	1	87	9
		10	1	14	0	29	1	24	1	11	0
		65	1	40	1	62	1	89	3	59	2

배 농 가 및 면 적 (2-2)

and their Growing Area

Unit : F.H...Household
Area...ha

양 채 류 Western Vegetables		기 타 채 소 Other Vegetables		화 화 Flowering Plants		버섯 Mushroom		기 타 Others		Administrative Districts
재 배 농 가 No. of F.Hs	수 황 면 적 Area	재 배 농 가 No. of F.Hs	수 황 면 적 Area	재 배 농 가 No. of F.Hs	수 황 면 적 Area	재 배 농 가 No. of F.Hs	수 황 면 적 Area	재 배 농 가 No. of F.Hs	수 황 면 적 Area	
-	-	50	16	25	7	13	5	2	0	
1	0	10	3	41	13	4	0	1	1	Anyang-shi
-	-	2	0	4	1	-	-	-	-	Manan-gu
1	0	8	2	37	12	4	0	1	1	Tangan-gu
3	0	40	19	52	25	1	1	2	0	Puchon-shi
2	0	28	18	13	3	-	-	-	-	Wonmi-gu
-	-	4	0	12	6	-	-	-	-	Sosa-gu
1	0	8	1	27	15	1	1	2	0	Ojong-gu
10	6	37	15	16	8	8	1	4	2	Kwangmyong-shi
11	2	330	201	31	21	40	6	26	11	Pyongtaek-shi
1	0	75	9	3	0	6	1	5	0	Tongduchon-shi
5	1	27	4	22	9	4	0	5	1	Ansan-shi
19	5	671	602	1 069	405	23	5	14	5	Koyang-shi
4	7	19	3	225	41	-	-	1	0	Kwachon-shi
21	34	166	205	18	8	4	1	-	-	Kuri-shi
32	24	519	436	60	24	43	12	12	3	Namyangju-shi
-	-	12	1	2	1	6	0	1	1	Osan-shi
6	0	57	5	63	17	6	1	3	0	Shihung-shi
-	-	9	3	4	1	3	0	-	-	Kunpo-shi
10	1	37	3	192	39	1	0	2	0	Uiwang-shi
11	6	136	69	268	85	11	2	3	1	Hanam-shi
14	2	78	21	106	23	16	3	2	0	Yangju-gun
17	1	162	34	67	17	105	43	39	10	Yoju-gun
44	34	328	56	85	29	132	12	19	2	Hwasong-gun
4	1	221	141	106	38	23	4	24	7	Paju-gun
20	4	82	22	22	11	35	8	7	0	Kwangju-gun
-	-	36	6	20	8	52	6	10	2	Yonchon-gun
3	0	54	10	19	7	147	15	17	2	Pochon-gun
2	0	17	2	16	5	84	5	18	1	Kapyong-gun
4	0	240	34	12	4	102	14	41	7	Yangpyong-gun
15	11	82	20	59	34	39	6	14	4	Ichon-gun
14	13	137	60	256	102	48	9	21	2	Yongin-gun
7	1	56	13	39	25	37	13	10	5	Ansong-gun
5	0	39	4	34	13	55	10	4	0	Kimpo-gun
310	43	973	147	198	85	1 112	113	263	33	Kangwon-do
8	2	307	92	11	4	169	14	25	4	Chunchon-shi
12	0	88	7	23	5	163	30	29	5	Wonju-shi
17	1	93	5	20	4	24	1	15	1	Kangrung-shi
5	0	36	2	1	0	5	0	3	0	Tonghae-shi
2	1	3	0	3	1	9	1	-	-	Taebaek-shi
5	0	5	0	3	0	3	0	7	0	Sokcho-shi
3	0	40	3	6	1	5	1	3	0	Samchok-shi
46	5	104	10	14	6	199	20	59	4	Hongchon-gun
80	15	98	11	40	17	96	14	27	4	Hongsong-gun
13	1	28	4	16	5	23	2	-	-	Youngwol-gun
70	12	18	3	34	29	24	1	25	12	Pyongchang-gun
4	0	18	1	-	-	11	2	4	0	Chongson-gun
-	-	10	2	4	0	47	4	3	0	Chorwon-gun
4	0	29	3	8	7	93	7	22	2	Hwachon-gun
7	1	21	2	6	2	90	4	15	1	Yanggu-gun
15	2	28	2	9	4	41	4	6	0	Inje-gun
11	2	9	1	-	-	13	4	2	0	Kosong-gun
8	0	38	1	-	-	97	5	18	0	Yangyang-gun

4-18 시설작물재

No. of F. Hs. Growing Greenhouse Crops

단위 : 농가...가구
면적...ha

행정구	정역	시금치 Spinach		무 Radish		배추 Chinese Cabbage		상추 Lettuce		풋고추 Green Pepper	
		재배농가	수확면적	재배농가	수확면적	재배농가	수확면적	재배농가	수확면적	재배농가	수확면적
		No. of F.Hs	Area	No. of F.Hs	Area	No. of F.Hs	Area	No. of F.Hs	Area	No. of F.Hs	Area
충청북도		688	164	526	43	1 300	188	822	133	631	80
청주	삼흥동	140	38	59	9	147	26	99	15	47	2
		7	1	6	1	12	1	6	0	5	0
		133	37	53	8	135	25	93	14	42	2
충제	주천	176	82	52	7	133	23	194	62	64	10
		86	5	78	3	218	18	131	8	98	7
청보	원은천	160	29	138	14	336	76	164	25	175	28
		23	1	31	1	68	4	42	1	41	6
		21	1	30	1	79	7	58	3	46	5
영진	동천	8	1	23	2	45	6	11	0	6	1
		15	1	9	0	33	5	21	1	29	4
		15	2	23	1	69	5	20	1	62	9
음단	성양출	27	3	72	3	115	9	68	14	47	8
		6	0	7	1	43	7	4	0	12	1
		11	1	4	0	14	1	10	1	4	0
충청남도		1 425	109	2 285	192	3 792	611	2 260	265	3 888	328
천안	안주	31	3	42	2	87	12	54	10	57	5
		55	3	111	6	186	20	68	7	242	34
		82	2	176	11	283	33	158	8	95	6
아산	산	122	13	107	16	203	45	107	6	22	2
		169	7	219	16	582	171	209	10	497	48
금안	산기	36	1	56	3	115	12	50	2	51	4
		48	4	54	2	105	9	81	7	84	8
		52	7	68	4	213	45	490	121	199	23
부서	어천	92	19	278	85	371	101	102	6	126	14
		118	4	179	6	230	11	152	6	124	8
		21	0	51	1	81	5	35	1	95	12
홍예	성산	99	3	162	6	301	36	100	4	76	5
		173	33	144	17	292	81	163	27	598	48
		161	2	464	9	506	12	162	1	95	5
당계	진출	161	7	172	7	231	17	202	11	1 523	107
		5	0	2	0	6	0	127	38	4	0
전라북도		978	68	1 328	196	2 388	338	1 769	232	1 802	254
전주	완산	42	2	46	10	116	36	91	24	56	9
		21	0	25	5	28	3	33	2	26	1
		21	2	21	5	88	33	58	22	30	8
군익	산	173	4	162	8	225	19	268	12	132	10
		152	15	209	16	418	55	293	30	222	24
		56	5	110	10	229	38	170	20	202	36
남김	원제	90	4	146	6	208	14	116	6	91	12
		121	8	210	27	237	13	225	29	171	21
완진	주안	198	21	161	37	300	55	336	93	100	11
		26	1	56	1	155	16	47	1	317	44
		1	0	8	0	25	6	1	0	4	0
장임	수실	18	1	23	1	97	11	33	1	48	6
		29	1	41	3	75	7	47	2	217	35
		11	0	22	1	51	6	27	1	39	7
고부	창안	33	3	68	59	106	41	46	4	61	15
		28	2	66	19	146	22	69	9	142	25
전라남도		895	222	1 214	176	2 472	405	1 524	256	2 939	560

배 농 가 및 면 적 (2-2)

and their Growing Area

Unit : F.H...Household
Area...ha

양 채 류 Western Vegetables		기 타 채 소 Other Vegetables		화 채 Flowering Plants		버섯 Mushroom		기 타 Others		Administrative Districts
재 배 농 가 No. of F.Hs	수 확 면 적 Area	재 배 농 가 No. of F.Hs	수 확 면 적 Area	재 배 농 가 No. of F.Hs	수 확 면 적 Area	재 배 농 가 No. of F.Hs	수 확 면 적 Area	재 배 농 가 No. of F.Hs	수 확 면 적 Area	
72	10	814	229	139	47	549	82	121	19	
12	1	150	53	3	0	6	2	28	2	Chongju-shi
1	0	11	2	2	0	2	0	2	0	Sangdang-gu
11	1	139	51	1	0	4	2	26	2	Hungdok-gu
10	2	116	38	11	4	66	10	8	2	Chungju-shi
9	1	73	7	11	6	35	3	12	1	Chechon-shi
17	2	249	93	24	6	92	18	20	5	Chongwon-gun
5	1	39	3	1	0	70	4	13	1	Poun-gun
2	0	40	11	6	1	100	13	8	1	Okchon-gun
-	-	22	3	3	0	72	17	6	1	Yongdong-gun
4	1	39	9	45	19	26	3	8	3	Chinchon-gun
3	0	17	2	3	2	51	7	5	1	Koesan-gun
8	1	36	5	19	4	15	2	5	2	Umsong-gun
1	0	20	2	4	1	7	1	7	1	Tanyang-gun
1	0	13	3	9	2	9	2	1	0	Chungpyong-chulchangso
262	42	3 794	784	486	171	1 385	236	543	89	Chungchongnam-do
6	2	48	8	27	14	59	16	10	3	Chonan-shi
15	3	128	25	18	5	54	8	10	4	Kongju-shi
20	2	184	18	2	0	140	9	18	2	Poryong-shi
9	1	46	5	33	24	54	16	11	2	Asan-shi
91	20	575	58	120	39	106	11	59	6	Sosan-shi
3	0	342	42	3	1	37	4	25	3	Kumsan-gun
8	0	50	9	5	2	31	7	2	0	Yongi-gun
16	4	154	50	12	3	31	15	10	3	Nonsan-gun
12	1	395	145	13	6	365	91	40	13	Puyo-gun
5	0	116	12	4	2	122	16	13	1	Sechon-gun
14	0	62	8	4	1	72	7	14	1	Chongyang-gun
14	1	173	19	18	1	58	8	153	21	Hongsong-gun
15	4	685	316	13	3	81	11	63	16	Yesan-gun
14	1	674	40	200	69	81	6	80	14	Tae-an-gun
20	2	157	29	12	3	89	10	34	2	Tangjin-gun
-	-	5	0	2	0	5	1	1	0	Kyeryong-chulchangso
190	56	1 503	411	276	130	313	52	312	80	Chollabuk-do
8	3	210	92	32	16	6	0	5	5	Chonju-shi
4	0	34	10	10	4	3	0	3	4	Wansan-gu
4	2	176	81	22	12	3	0	2	1	Tokchin-gu
12	3	130	12	19	5	17	2	6	1	Kunsan-shi
20	3	193	22	29	13	22	3	27	3	Iksan-shi
7	1	94	18	22	10	19	3	15	8	Chongup-shi
3	0	53	5	18	8	14	1	110	27	Namwon-shi
17	2	520	209	27	11	41	3	48	15	Kimje-shi
85	37	112	17	21	10	14	3	16	3	Wanju-gun
13	2	60	4	7	2	40	9	21	1	Chinan-gun
-	-	5	0	18	7	15	2	6	1	Muju-gun
2	0	16	2	27	12	16	2	7	1	Changsu-gun
9	1	28	2	32	25	20	6	7	1	Imshil-gun
1	0	24	3	4	1	61	12	3	0	Sunchang-gun
3	2	16	13	13	6	15	2	2	0	Kochang-gun
10	1	42	10	7	5	13	2	39	13	Puan-gun
155	63	1 537	296	422	138	1 137	94	406	63	Chollanam-do

4-18 시설작물재

No. of F. Hs. Growing Greenhouse Crops

단위 : 농가...가구
면적...ha

영역	구분	시군구	시금치 Spinach		무 Radish		배추 Chinese Cabbage		상추 Lettuce		풋고추 Green Pepper			
			재배농가	수확면적	재배농가	수확면적	재배농가	수확면적	재배농가	수확면적	재배농가	수확면적		
			No. of F.Hs	Area	No. of F.Hs	Area	No. of F.Hs	Area	No. of F.Hs	Area	No. of F.Hs	Area		
목어순	포수천	시	5	1	-	-	1	0	12	1	7	0		
		시	5	0	53	3	46	3	24	1	11	0		
		시	88	1	251	9	363	33	186	6	250	16		
나어장	주천양	시	360	197	149	67	439	191	258	78	654	274		
		시	4	0	4	0	7	0	6	0	2	0		
		시	12	0	16	0	54	11	30	2	36	2		
담곡구	양성래	군	14	1	30	1	134	22	34	3	111	23		
		군	20	1	55	4	112	21	29	2	81	11		
		군	9	0	15	1	36	2	31	1	34	2		
어고보	천홍성	군	40	2	53	1	83	3	93	6	90	6		
		군	30	1	86	3	145	11	46	1	87	6		
		군	11	0	10	0	21	1	20	0	83	9		
화장장	순홍진	군	28	2	36	2	108	15	64	8	294	65		
		군	27	0	22	1	52	3	65	1	134	6		
		군	12	0	23	1	45	3	26	2	40	4		
해영무	남암안	군	60	2	125	6	248	17	74	2	121	9		
		군	13	1	81	62	50	14	80	13	118	26		
		군	42	4	36	4	48	4	43	4	87	12		
함영장	평광성	군	7	1	10	1	40	6	49	8	145	27		
		군	22	2	25	5	89	10	69	6	147	20		
		군	44	3	25	1	84	13	202	108	70	10		
완진신	도도안	군	15	1	37	2	91	6	11	0	62	3		
		군	24	1	31	1	115	14	26	1	127	12		
		군	3	1	41	1	61	2	46	0	148	15		
경상	부	도	851	90	788	81	1 628	254	937	63	1 082	131		
포경김	항추천	시	101	15	63	2	92	3	103	4	55	4		
		시	110	4	103	4	173	16	131	4	73	5		
		시	53	9	20	2	32	2	27	1	13	1		
안구영	동미주	시	152	18	124	43	324	109	93	14	41	7		
		시	34	6	29	8	69	22	28	2	55	4		
		시	15	2	18	0	37	2	14	1	23	2		
영상관경	천주경산	시	11	1	21	0	36	1	26	2	19	1		
		시	43	4	80	3	109	9	75	4	52	7		
		시	29	2	20	1	44	4	33	1	69	3		
관의청	위성송	군	22	1	19	0	30	1	20	4	16	1		
		군	26	3	27	2	57	8	28	1	17	2		
		군	3	0	1	0	6	1	2	0	7	2		
영영청	양덕도	군	2	0	7	1	17	6	3	0	71	14		
		군	65	10	26	2	88	15	21	1	17	1		
		군	5	1	3	0	12	1	7	1	56	14		
고성철	령주곡	군	4	1	7	2	81	25	11	1	19	3		
		군	17	1	62	2	121	4	95	4	114	3		
		군	100	9	94	6	163	11	113	11	115	9		
예봉울울	천화진릉	군	14	1	19	1	51	7	27	1	149	36		
		군	3	0	4	0	18	3	4	0	45	7		
		군	22	1	22	1	35	1	38	2	14	1		
경상	남	도	653	34	1 208	135	2 331	381	1 533	118	6 347	1 459		
		창울	원산	시	12	1	21	3	28	4	15	1	104	26
				시	152	13	231	24	317	39	260	12	150	12
구	37			10	57	19	74	28	26	2	12	2		
중남	구	구	17	1	17	1	28	4	25	2	6	0		

배 농 가 및 면 적 (2-2)

and their Growing Area

Unit : F.H...Household
Area...ha

양 채 류 Western Vegetables		기 타 채 소 Other Vegetables		화 화 Flowering Plants		버섯 Mushroom		기 타 Others		Administrative Districts
재 배 농 가 No. of F.Hs	수 황 면 적 Area	재 배 농 가 No. of F.Hs	수 황 면 적 Area	재 배 농 가 No. of F.Hs	수 황 면 적 Area	재 배 농 가 No. of F.Hs	수 황 면 적 Area	재 배 농 가 No. of F.Hs	수 황 면 적 Area	
1	0	4	0	6	1	-	-	3	1	
1	0	19	1	4	1	1	0	6	0	Yosu-shi
6	1	360	57	17	4	34	2	14	1	Sunchon-shi
14	5	250	77	37	17	32	4	16	3	Naju-shi
-	-	3	0	4	1	-	-	1	0	Yochon-shi
76	48	37	8	3	0	4	0	24	10	Kwangyang-shi
1	1	22	4	41	16	39	1	13	2	Tamyang-gun
1	0	131	33	34	15	110	3	85	20	Koksong-gun
-	-	25	1	30	12	7	0	11	1	Kuryo-gun
6	0	77	7	65	26	2	0	3	0	Yochon-gun
1	0	28	3	8	1	91	5	22	4	Kohung-gun
-	-	18	2	6	1	246	8	13	1	Posong-gun
8	2	28	5	24	7	77	12	15	1	Hwasung-gun
3	0	52	8	6	1	131	34	33	1	Changhung-gun
1	0	18	2	27	9	70	7	25	2	Kangjin-gun
8	1	92	9	5	1	108	5	51	6	Haenam-gun
7	1	92	45	12	3	17	1	12	3	Yongam-gun
3	2	68	7	18	5	32	2	8	1	Muan-gun
5	1	48	9	20	5	39	2	6	0	Hampyong-gun
4	0	45	5	24	5	6	1	4	1	Yonggwang-gun
-	-	57	9	14	6	77	6	9	1	Changsong-gun
2	0	14	1	4	0	3	0	8	1	Wando-gun
6	1	36	5	7	1	4	0	15	1	Chindo-gun
1	0	13	1	6	1	7	0	9	1	Shinan-gun
91	22	1 652	708	125	39	905	126	119	18	Kyongsangbuk-do
2	0	191	379	12	3	20	5	7	2	Pohang-shi
9	1	167	50	8	3	177	22	7	1	Kyongju-shi
3	0	32	7	11	4	19	2	3	0	Kimchon-shi
8	1	229	60	2	0	98	8	29	7	Andong-shi
21	12	22	6	10	4	22	3	-	-	Kumi-shi
-	-	19	3	1	0	3	0	1	0	Yongju-shi
1	0	20	3	8	3	20	3	2	0	Yangchon-shi
13	3	41	6	3	1	74	21	15	1	Sangju-shi
1	0	17	2	2	0	109	16	11	1	Mungyong-shi
6	1	254	63	14	4	5	1	10	1	Kyongsan-shi
2	0	34	9	7	3	29	4	-	-	Kunwi-gun
1	0	19	5	1	0	52	5	4	0	Uisong-gun
1	0	4	0	-	-	26	8	2	0	Chongsong-gun
-	-	10	2	3	1	-	-	1	0	Yongyang-gun
2	0	31	6	2	0	136	13	6	1	Yongdok-gun
1	0	34	5	4	1	67	7	3	0	Chongdo-gun
1	1	147	2	1	0	16	3	5	1	Koryong-gun
1	0	54	2	7	4	10	1	-	-	Songju-gun
8	1	152	35	24	8	9	1	4	0	Chilgok-gun
-	-	124	54	-	-	8	3	2	0	Yechon-gun
8	1	32	7	5	0	5	0	5	1	Ponghwa-gun
2	0	19	0	-	-	-	-	1	0	Ulchin-gun
-	-	-	-	-	-	-	-	1	0	Ullung-gun
478	139	3 815	974	1 152	513	470	59	639	157	Kyongsangnam-do
2	2	24	4	210	107	3	1	5	1	Changwon-shi
10	0	146	36	38	10	22	2	12	2	Ulsan-shi
2	0	31	9	3	1	1	0	-	-	Chung-gu
1	0	7	7	2	0	-	-	-	-	Nam-gu

4-18 시설작물재

No. of F. Hs. Growing Greenhouse Crops

단위 : 농가...가구
면적...ha

행정구	시금치 Spinach		무 Radish		배추 Chinese Cabbage		상추 Lettuce		풋고추 Green Pepper	
	재배농가	수확면적	재배농가	수확면적	재배농가	수확면적	재배농가	수확면적	재배농가	수확면적
	No. of F.Hs	Area	No. of F.Hs	Area	No. of F.Hs	Area	No. of F.Hs	Area	No. of F.Hs	Area
동구	1	0	1	0	1	0	2	0	2	0
마산신촌	18	0	11	0	22	1	24	1	14	1
진해시	101	7	140	7	209	14	298	24	1 992	454
통사김해	7	0	2	0	9	0	15	1	5	0
영천시	54	2	34	1	53	2	32	1	37	1
김해시	44	1	36	3	65	5	65	3	111	19
밀양시	8	0	18	4	118	36	57	21	53	11
양재시	4	0	95	51	64	12	49	9	2 398	648
의령시	19	1	13	1	33	3	15	0	38	3
함안군	3	0	16	3	47	12	38	13	21	3
창녕군	59	0	220	1	347	7	329	1	279	13
양곡군	10	1	22	7	177	59	13	3	698	219
산성군	14	1	14	1	21	3	33	5	11	1
고성군	49	1	71	1	94	2	73	2	147	11
해동군	30	1	40	1	55	1	29	1	80	6
하산군	21	1	104	18	441	143	66	14	90	14
함양군	13	0	45	7	84	18	15	1	37	6
합천군	18	1	29	1	86	13	60	3	39	4
거창군	12	1	37	1	49	5	36	2	10	1
합천군	5	0	9	0	12	2	11	1	33	7
제주도	18	2	5	1	46	14	61	16	45	11
제주시	2	0	2	0	6	1	26	5	4	0
서귀포시	-	-	1	0	4	1	4	2	2	0
북제주군	15	2	1	0	22	7	15	3	30	8
남제주군	1	0	1	0	14	5	16	6	9	3

배 농 가 및 면 적 (2-2)

and their Growing Area

Unit : F.H...Household
Area...ha

양 채 류 Western Vegetables		기 타 채 소 Other Vegetables		화 화 Flowering Plants		버섯 Mushroom		기 타 Others		Administrative Districts
재 배 농 가 No. of F.Hs	수 확 면 적 Area	재 배 농 가 No. of F.Hs	수 확 면 적 Area	재 배 농 가 No. of F.Hs	수 확 면 적 Area	재 배 농 가 No. of F.Hs	수 확 면 적 Area	재 배 농 가 No. of F.Hs	수 확 면 적 Area	
-	-	-	-	1	0	-	-	-	-	
2	0	10	2	135	49	7	1	4	1	Masan-shi
62	13	1 218	274	22	8	17	2	38	6	Chinju-shi
2	0	12	1	5	1	-	-	1	0	Chinhae-shi
1	0	186	17	8	3	12	3	42	3	Tongyong-shi
3	0	47	5	21	7	18	5	7	1	Sachon-shi
33	20	226	96	449	216	19	6	7	2	Kimhae-shi
13	6	401	179	20	8	8	1	56	42	Miryang-shi
6	1	31	2	25	4	65	14	228	39	Koje-shi
51	23	376	138	-	-	16	1	120	46	Uiryong-gun
81	0	128	13	2	1	9	2	1	0	Haman-gun
3	2	29	10	5	2	68	3	24	6	Changnyong-gun
10	3	13	1	44	12	9	1	7	1	Yangsan-gun
20	2	492	85	37	13	38	4	24	1	Kosong-gun
2	0	66	4	17	3	27	1	36	3	Namhae-gun
169	68	184	47	18	7	4	0	8	1	Hadong-gun
-	-	127	32	6	5	84	7	11	1	Sanchong-gun
4	1	44	11	23	8	19	2	5	1	Hamyang-gun
3	0	26	5	53	23	13	3	2	0	Kochang-gun
1	0	29	8	14	26	12	1	1	0	Hapchon-gun
33	18	48	18	454	211	4	1	894	267	Cheju-do
6	2	9	7	53	21	-	-	43	19	Cheju-shi
2	7	4	1	270	130	2	0	574	168	Sogwipo-shi
10	2	9	2	45	19	-	-	48	14	Pukcheju-gun
15	7	26	8	86	41	2	1	229	66	Namjeju-gun

4-19 과수 재배면적 규모별 농가 및 면적

No. of F. Hs. Growing Fruit Trees by Size of Growing Area and their Area

단위 : 농가...가구
면적...ha

행정구역	재배면적규모별농가 No. of F.Hs by Size of Growing Area										재배면적 Growing Area
	합계	0.1ha미만 Less than 0.1 ha	0.1-0.3	0.3-0.5	0.5-0.7	0.7-1.0	1.0-1.5	1.5-2.0	2.0-3.0	3.0ha이상 3.0 ha and More	
	Total										
전국	252 735	25 548	75 533	56 350	31 331	28 905	19 169	8 561	4 760	2 578	145 413
경지규모별	/										
경지없는 농가	-	-	-	-	-	-	-	-	-	-	-
0.1ha 미만	977	977	-	-	-	-	-	-	-	-	80
0.1-0.2	8 266	2 025	6 241	-	-	-	-	-	-	-	1 110
0.2-0.3	9 720	2 104	7 616	-	-	-	-	-	-	-	1 846
0.3-0.5	26 914	4 312	9 937	12 665	-	-	-	-	-	-	7 206
0.5-0.7	29 397	3 925	10 719	6 489	8 264	-	-	-	-	-	9 972
0.7-1.0	44 093	4 416	13 636	10 672	5 354	10 015	-	-	-	-	19 202
1.0-1.5	55 835	4 150	13 893	12 595	8 136	7 724	9 337	-	-	-	31 156
1.5-2.0	35 508	1 884	6 982	6 927	4 895	5 510	4 622	4 688	-	-	26 061
2.0-2.5	18 227	862	3 168	3 450	2 297	2 586	2 521	1 629	1 714	-	15 659
2.5-3.0	9 894	410	1 531	1 566	1 123	1 417	1 278	990	1 579	-	10 352
3.0-5.0	11 394	382	1 523	1 681	1 073	1 433	1 234	1 059	1 277	1 732	15 898
5.0ha 이상	2 510	101	287	305	189	220	177	195	190	846	6 871
시도별											
서울특별시	120	5	23	20	18	14	19	13	4	4	106
부산광역시	528	132	185	85	37	35	20	19	5	10	256
대구광역시	3 581	332	1 277	849	457	367	205	61	26	7	1 675
인천광역시	814	116	369	200	53	38	20	9	3	6	300
광주광역시	1 030	192	433	174	86	64	32	21	11	17	460
대전광역시	1 912	143	750	514	236	143	65	39	15	7	870
경강충청	10 361	592	2 956	2 739	1 253	1 001	772	425	341	282	7 315
경북	2 295	268	590	534	276	270	143	93	65	56	1 541
충남	16 503	401	4 174	4 289	2 633	2 253	1 653	567	337	196	10 682
충전전	14 393	832	3 611	3 199	1 837	1 920	1 376	753	524	341	10 813
경남	7 084	780	2 321	1 614	759	591	453	243	191	132	4 223
경상	34 650	8 654	15 029	5 381	1 953	1 664	939	543	296	191	11 962
경상북도	91 787	3 787	24 754	23 378	14 475	12 734	8 167	2 700	1 315	477	54 377
경상남도	42 314	8 994	16 023	7 908	3 332	2 757	1 615	811	502	372	17 597
제주도	25 363	320	3 038	5 466	3 926	5 054	3 690	2 264	1 125	480	23 238
서울특별시	120	5	23	20	18	14	19	13	4	4	106
성광중	-	-	-	-	-	-	-	-	-	-	-
동진량	-	-	-	-	-	-	-	-	-	-	-
구구구	72	1	8	16	15	7	10	8	4	3	70
도도도	10	2	-	2	-	3	1	2	-	-	8
문문문	10	-	2	1	-	1	5	1	-	-	10
구구구	1	1	-	-	-	-	-	-	-	-	0
마양장	-	-	-	-	-	-	-	-	-	-	-
포천시	2	-	1	-	-	-	-	-	-	-	3
구구구	2	-	2	-	-	-	-	-	-	-	0
구영관	-	-	-	-	-	-	-	-	-	-	-
안안안	-	-	-	-	-	-	-	-	-	-	-
서강송강	5	-	4	-	-	1	-	-	-	-	1
구구구	11	1	4	-	1	2	2	1	-	-	8
구구구	4	-	1	-	2	-	-	1	-	-	3
구구구	3	-	1	1	-	-	1	-	-	-	2
부산광역시	528	132	185	85	37	35	20	19	5	10	256
중서동	2	1	1	-	-	-	-	-	-	-	0
구구구	4	1	1	1	-	1	-	-	-	-	2
구구구	5	2	1	1	1	1	-	-	-	-	2

4-19 과수 재배면적 규모별 농가 및 면적

No. of F. Hs. Growing Fruit Trees by Size of Growing Area and their Area

단위 : 농가...가구
면적...ha

행정구역	재배면적규모별농가 No. of F.Hs. by Size of Growing Area										재배면적 Growing Area	
	합계 Total	0.1ha미만 Less than 0.1 ha	0.1-0.3	0.3-0.5	0.5-0.7	0.7-1.0	1.0-1.5	1.5-2.0	2.0-3.0	3.0ha이상 3.0 ha and More		
영부도	-	-	-	-	-	-	-	-	-	-	-	-
산진	1	-	-	-	-	-	-	-	-	-	-	2
등래	1	-	-	-	-	-	-	-	1	-	-	7
남북	1	-	-	-	-	-	1	-	-	-	-	1
해운대	10	2	3	4	1	-	-	-	-	-	-	2
	6	2	2	1	1	-	-	-	-	-	-	2
사금	1	1	-	-	-	-	-	-	-	-	-	0
강하정서	39	11	12	9	1	1	2	1	-	2	28	
	268	89	110	41	9	10	3	3	-	3	80	
수사	1	-	1	-	-	-	-	-	-	-	-	0
기영상장	6	1	2	-	1	-	2	-	-	-	-	4
	183	22	52	28	23	23	12	14	5	4	127	
대구광역시	3 581	332	1 277	849	457	367	205	61	26	7	1 675	
동서남	1 874	111	633	456	271	228	121	36	15	3	946	
	9	2	5	1	1	-	-	-	-	-	2	
	12	2	6	1	1	2	-	-	-	-	4	
복수달	167	22	69	42	14	10	3	3	4	-	68	
달성	870	46	281	211	132	104	72	18	4	2	459	
	38	7	19	7	3	-	1	1	-	-	12	
	611	142	264	131	35	23	8	3	3	2	185	
인천광역시	814	116	369	200	53	38	20	9	3	6	300	
중동남	49	19	22	6	2	-	-	-	-	-	9	
	1	-	1	-	-	-	-	-	-	-	0	
	10	1	6	-	1	-	1	-	-	1	10	
연남부	3	1	1	1	-	-	-	-	-	-	1	
부평	105	3	44	28	9	11	3	6	-	1	53	
	4	2	1	-	-	-	-	-	-	1	4	
계서양	11	-	3	4	1	2	1	-	-	-	6	
강화진	39	3	12	12	4	3	-	1	1	3	26	
	273	40	106	79	19	12	13	2	2	-	103	
	319	47	173	70	17	10	2	-	-	-	88	
광주광역시	1 030	192	433	174	86	64	32	21	11	17	460	
동서남	27	7	13	6	-	1	-	-	-	-	6	
	42	12	11	7	5	2	2	1	1	1	20	
	210	37	104	39	10	9	5	3	1	2	74	
북광	222	40	103	35	16	11	8	4	3	2	91	
산	529	96	202	87	55	41	17	13	6	12	269	
대전광역시	1 912	143	750	514	236	143	65	39	15	7	870	
동충서	806	37	307	253	117	58	17	13	2	2	354	
	128	5	47	40	17	7	6	3	3	-	63	
	117	19	44	21	13	8	3	4	4	1	69	
유대	750	69	300	179	82	60	35	17	4	4	339	
대	111	13	52	21	7	10	4	2	2	-	45	
경기도	10 361	592	2 956	2 739	1 253	1 001	772	425	341	282	7 315	
수원	112	19	38	35	10	5	3	-	1	1	43	
장원	22	5	5	6	1	3	1	-	1	-	11	
권팔	77	11	31	24	7	1	2	-	-	1	28	
	13	3	2	5	2	1	-	-	-	-	5	
성남	43	1	11	12	11	3	5	-	-	-	22	
수정	26	1	7	8	5	2	3	-	-	-	13	
분	2	-	-	-	2	-	-	-	-	-	1	
	15	-	4	4	4	1	2	-	-	-	8	

4-20 사과 재배면적 규모별 농가 및 면적

No. of F. Hs. Growing Apples by Size of Growing Area and their Area

Unit : F.H....Household Area...ha

재 배 면 적 규 모 별 농 가 No. of F.Hs by Size of Growing Area										재 배 면 적 Growing Area	Administrative Districts
합 계 Total	0.1ha미만 Less than 0.1 ha	0.1-0.3	0.3-0.5	0.5-0.7	0.7-1.0	1.0-1.5	1.5-2.0	2.0-3.0	3.0ha이상 3.0 ha and More		
-	-	-	-	-	-	-	-	-	-	-	Yongdo-gu
-	-	-	-	-	-	-	-	-	-	-	Pusanjin-gu
1	-	-	-	-	-	-	-	1	-	-	Tongnae-gu
-	-	-	-	-	-	-	-	-	-	-	Nam-gu
-	-	-	-	-	-	-	-	-	-	-	Puk-gu
-	-	-	-	-	-	-	-	-	-	-	Haerim-gu
-	-	-	-	-	-	-	-	-	-	-	Saha-gu
-	-	-	-	-	-	-	-	-	-	-	kumjong-gu
1	1	-	-	-	-	-	-	-	-	-	Kangso-gu
-	-	-	-	-	-	-	-	-	-	-	Suyong-gu
1	-	-	-	-	1	-	-	-	-	-	Sasang-gu
1	1	-	-	-	-	-	-	-	-	-	Kijang-gun
807	65	291	215	102	83	26	14	9	2	374	Taegu-kwangyok-shi
664	47	252	173	86	68	22	9	6	1	297	Tong-gu
2	1	-	-	1	-	-	-	-	-	1	So-gu
2	-	1	1	-	-	-	-	-	-	0	Nam-gu
52	6	15	16	6	5	2	-	2	-	26	Puk-gu
40	5	11	12	5	5	-	2	-	-	18	Susong-gu
10	2	4	1	1	1	-	1	-	-	4	Talso-gu
37	4	8	12	3	4	2	2	1	1	27	Talsong-gun
33	11	8	4	1	4	3	2	-	-	15	Inchon-kwangyok-shi
2	-	2	-	-	-	-	-	-	-	0	Chung-gu
-	-	-	-	-	-	-	-	-	-	-	Tong-gu
-	-	-	-	-	-	-	-	-	-	-	Nam-gu
-	-	-	-	-	-	-	-	-	-	-	Yonsu-gu
2	1	-	-	-	-	1	-	-	-	1	Namdong-gu
1	1	-	-	-	-	-	-	-	-	0	Bupyong-gu
-	-	-	-	-	-	-	-	-	-	-	Kyeyang-gu
1	1	-	-	-	-	-	-	-	-	0	So-gu
25	7	6	3	1	4	2	2	-	-	13	Kanghwa-gun
2	1	-	1	-	-	-	-	-	-	0	Ongjin-gun
9	4	1	-	1	-	1	1	-	1	9	Kwangju-kwangyok-shi
1	1	-	-	-	-	-	-	-	-	0	Tong-gu
-	-	-	-	-	-	-	-	-	-	-	So-gu
1	1	-	-	-	-	-	-	-	-	0	Nam-gu
3	1	-	-	-	-	1	-	-	1	5	Puk-gu
4	1	1	-	1	-	-	1	-	-	3	Kwangsang-gu
92	12	24	23	10	9	4	6	2	2	57	Taejon-kwangyok-shi
6	3	1	-	-	-	-	1	-	1	5	Tong-gu
7	1	2	1	2	-	-	1	-	-	4	Chung-gu
12	3	2	1	-	2	1	2	1	-	11	So-gu
59	4	17	19	6	6	3	2	1	1	33	Yusong-gu
8	1	2	2	2	1	-	-	-	-	3	Taedok-gu
1 384	66	244	342	184	185	124	76	70	93	1 392	Kyonggi-do
7	4	1	-	-	1	-	-	1	-	4	Suwon-shi
2	-	-	-	-	1	-	-	1	-	3	Changan-gu
3	2	1	-	-	-	-	-	-	-	0	Kuonsong-gu
2	2	-	-	-	-	-	-	-	-	0	Paldal-gu
4	-	2	2	-	-	-	-	-	-	1	Songnam-shi
2	-	1	1	-	-	-	-	-	-	0	Sujong-gu
-	-	-	-	-	-	-	-	-	-	-	Chungwon-gu
2	-	1	1	-	-	-	-	-	-	1	Pundang-gu

4-19 과수 재배면적 규모별 농가 및 면적

No. of F. Hs. Growing Fruit Trees by Size of Growing Area and their Area

단위: 농가...가구
면적...ha

행정구역	재배면적규모별농가 No. of F.Hs. by Size of Growing Area										재배면적 Growing Area
	합계	0.1ha미만 Less than 0.1 ha	0.1-0.3	0.3-0.5	0.5-0.7	0.7-1.0	1.0-1.5	1.5-2.0	2.0-3.0	3.0ha이상 3.0 ha and More	
	Total										
의정부시	74	2	18	23	14	8	3	3	2	1	45
안양시	11	2	2	4	-	2	1	-	-	-	5
안산시	4	1	1	2	-	-	-	-	-	-	1
안동시	7	1	1	2	-	2	1	-	-	-	4
부천시	48	4	17	14	5	2	3	1	2	-	25
부천시	15	2	4	8	1	-	-	-	-	-	5
부천시	31	2	13	5	3	2	3	1	2	-	19
부천시	2	-	-	1	1	-	-	-	-	-	1
광명시	28	5	15	3	2	2	-	-	-	1	10
광명시	615	12	69	97	62	77	105	68	66	59	845
광명시	16	1	2	2	2	1	5	3	-	-	15
안산시	997	134	444	257	89	40	20	8	5	-	336
안산시	79	8	14	23	6	7	8	5	2	6	70
안산시	32	4	10	6	5	-	2	3	2	-	21
구미시	152	2	25	29	13	23	29	16	6	9	160
구미시	669	30	142	177	94	72	62	35	31	26	580
구미시	56	2	14	8	9	10	6	3	4	-	43
시군의회	416	39	201	116	32	17	9	1	1	-	138
시군의회	2	-	1	-	-	1	-	-	-	-	1
시군의회	17	3	5	5	2	-	1	-	-	1	9
시군의회	34	1	8	9	5	5	1	4	-	1	28
양주시	60	6	13	13	2	11	3	2	9	1	52
양주시	225	12	37	42	27	25	21	15	20	26	325
양주시	1 171	73	428	383	137	69	38	17	12	14	601
과천시	174	9	43	54	27	23	7	4	5	2	110
과천시	95	10	39	21	10	4	3	2	4	2	51
과천시	57	3	19	20	5	2	2	4	-	2	36
포천시	304	14	71	96	45	27	25	12	8	6	203
포천시	767	19	185	266	123	98	57	16	2	1	424
포천시	200	11	35	45	31	35	18	9	7	9	176
이천시	683	23	116	144	92	104	50	51	47	56	776
이천시	97	5	31	22	12	7	7	6	5	2	73
이천시	1 813	37	323	405	263	262	249	124	100	50	1 596
이천시	1 314	101	580	408	118	59	29	13	-	6	498
강원도	2 295	268	590	534	276	270	143	93	65	56	1 541
춘천시	537	26	113	143	71	76	41	32	20	15	425
춘천시	432	34	99	90	57	65	30	24	13	20	374
춘천시	310	37	86	65	27	37	24	13	11	10	212
동해시	119	24	54	20	8	5	3	2	2	1	48
동해시	3	3	-	-	-	-	-	-	-	-	0
동해시	68	9	27	18	4	6	2	-	1	1	29
동해시	174	54	53	38	15	9	2	3	-	-	53
홍천군	89	21	31	19	9	5	1	2	1	-	33
홍천군	40	9	12	8	4	5	2	-	-	-	15
홍천군	89	8	14	25	14	15	6	3	4	-	61
평창군	15	1	5	3	1	1	3	-	1	-	9
평창군	24	7	6	6	2	2	-	-	-	1	11
평창군	16	1	3	5	-	1	2	1	3	-	15
화천군	61	5	11	17	10	9	4	3	1	1	42
화천군	77	7	10	21	15	11	5	3	3	2	62
화천군	18	2	4	5	5	1	-	-	-	1	15
고양시	26	5	12	3	1	2	2	-	1	-	11
고양시	197	15	50	48	33	20	16	7	4	4	125

4-20 사과 재배면적 규모별 농가 및 면적

No. of F. Hs. Growing Apples by Size of Growing Area and their Area

Unit : F.H....Household
Area...ha

합계 Total	재배면적 규모별 농가 No. of F.Hs by Size of Growing Area									재배면적 Growing Area	Administrative Districts
	0.1ha이하 Less than 0.1 ha	0.1-0.3	0.3-0.5	0.5-0.7	0.7-1.0	1.0-1.5	1.5-2.0	2.0-3.0	3.0ha이상 3.0 ha and More		
5	-	1	1	-	2	-	-	1	-	5	Uijongbu-shi
1	-	-	-	-	-	1	-	-	-	1	Anyang-shi
-	-	-	-	-	-	-	-	-	-	-	Manan-gu
1	-	-	-	-	-	1	-	-	-	1	Tongan-gu
1	1	-	-	-	-	-	-	-	-	0	Puchon-shi
-	-	-	-	-	-	-	-	-	-	-	Wonmi-gu
1	1	-	-	-	-	-	-	-	-	0	Sosa-gu
-	-	-	-	-	-	-	-	-	-	-	Ojong-gu
1	-	-	-	-	-	1	-	-	-	1	Kwangmyong-shi
58	4	5	6	4	11	9	9	6	4	75	Pyongtaek-shi
1	1	-	-	-	-	-	-	-	-	0	Tongduchon-shi
-	-	-	-	-	-	-	-	-	-	-	Ansan-shi
3	-	-	2	-	1	-	-	-	-	2	Koyang-shi
2	1	-	-	-	-	1	-	-	-	1	Kwachon-shi
1	-	-	1	-	-	-	-	-	-	0	Kuri-shi
11	2	1	3	1	2	1	-	-	1	15	Namyangju-shi
-	-	-	-	-	-	-	-	-	-	-	Osan-shi
-	-	-	-	-	-	-	-	-	-	-	Shihung-shi
-	-	-	-	-	-	-	-	-	-	-	Kunpo-shi
1	1	-	-	-	-	-	-	-	-	0	Uiwang-shi
7	1	1	2	-	2	1	-	-	-	4	Hanam-shi
5	-	1	1	1	2	-	-	-	-	3	Yangju-gun
83	2	7	7	10	10	15	4	8	20	174	Yoju-gun
44	4	6	8	7	3	8	2	3	3	50	Hwasong-gun
81	4	16	30	12	8	5	1	3	2	56	Paju-gun
8	3	2	-	1	-	-	-	1	1	8	Kwangju-gun
18	1	5	5	2	2	-	3	-	-	11	Yonchon-gun
74	3	5	16	12	7	11	7	7	6	90	Pochon-gun
518	16	126	182	81	70	34	7	2	-	278	Kapyong-gun
75	5	13	13	6	21	4	8	2	3	69	Yangpyong-gun
200	1	20	27	24	24	14	24	26	40	365	Ichon-gun
17	1	4	1	4	1	1	2	2	1	18	Yongin-gun
113	7	16	23	15	15	13	6	7	11	132	Ansong-gun
45	4	12	12	4	3	5	3	1	1	29	Kimpo-gun
827	100	188	205	119	103	47	27	23	15	523	Kangwon-do
219	16	63	57	32	25	11	4	4	7	139	Chunchon-shi
86	8	23	15	19	9	4	7	-	1	53	Wonju-shi
189	25	47	45	21	24	12	6	6	3	116	Kangrung-shi
12	2	3	5	-	-	-	-	1	1	9	Tonghae-shi
-	-	-	-	-	-	-	-	-	-	-	Taebaek-shi
6	3	1	2	-	-	-	-	-	-	1	Sokcho-shi
25	7	5	7	3	1	1	1	-	-	10	Samchok-shi
29	9	5	9	4	2	-	-	-	-	9	Hongchon-gun
11	2	1	1	4	3	-	-	-	-	6	Hongsong-gun
41	1	1	7	8	12	6	2	4	-	41	Youngwol-gun
6	1	1	-	2	1	1	-	-	-	3	Pyongchang-gun
10	4	4	2	-	-	-	-	-	-	2	Chongsong-gun
10	1	2	2	-	-	3	1	1	-	9	Chorwon-gun
47	1	10	17	6	7	2	2	1	1	34	Hwachon-gun
68	7	7	20	11	11	4	3	3	2	55	Yanggu-gun
13	2	3	6	1	1	-	-	-	-	5	Inje-gun
6	3	-	1	2	-	-	-	-	-	2	Kosong-gun
49	8	12	9	6	7	3	1	3	-	29	Yangyang-gun

4-19 과수 재배면적 규모별 농가 및 면적

No. of F. Hs. Growing Fruit Trees by Size of Growing Area and their Area

단위 : 농가...가구
면적...ha

행정구	지명	재배면적규모별농가 No. of F.Hs. by Size of Growing Area										재배면적 Growing Area
		합계 Total	0.1ha이하 Less than 0.1 ha	0.1-0.3	0.3-0.5	0.5-0.7	0.7-1.0	1.0-1.5	1.5-2.0	2.0-3.0	3.0ha이상 3.0 ha and More	
충청북도	청주	16 503	401	4 174	4 289	2 633	2 253	1 653	567	337	196	10 682
	청주	213	19	60	42	33	23	8	16	8	4	147
	청주	135	7	36	27	22	18	7	7	8	3	104
	청주	78	12	24	15	11	5	1	9	-	1	43
	충청	2 573	47	364	520	417	433	417	163	132	80	2 346
	충청	736	10	107	150	105	108	120	63	44	29	725
	충청	747	50	246	220	83	70	41	17	8	12	391
	충청	960	45	256	297	149	110	74	8	12	9	531
	충청	2 882	100	1 119	842	407	247	114	27	19	7	1 266
	충청	5 955	81	1 614	1 576	1 011	882	580	148	49	14	3 439
충청남도	충청	283	7	45	57	39	46	45	25	9	10	259
	충청	486	9	84	134	94	58	64	22	17	4	354
	충청	1 255	23	201	335	234	198	147	61	32	24	944
	충청	336	7	66	93	53	62	35	13	6	1	222
	충청	77	3	12	23	8	16	8	4	1	2	58
	충청	14 393	832	3 611	3 199	1 837	1 920	1 376	753	524	341	10 813
	충청	3 236	46	537	678	506	563	482	200	152	72	2 798
	충청	619	44	191	157	68	65	46	22	18	8	369
	충청	351	41	120	74	30	34	26	7	9	10	222
	충청	1 640	52	360	367	221	239	170	101	67	63	1 414
전라북도	전라	350	28	84	72	34	48	25	28	21	10	289
	전라	1 124	60	479	346	126	67	34	7	3	2	445
	전라	1 329	62	419	358	199	168	79	34	9	1	688
	전라	1 459	141	507	339	147	127	80	50	43	25	852
	전라	411	96	137	85	34	20	14	11	8	6	224
	전라	248	77	91	41	9	14	6	6	2	2	88
	전라	104	16	37	17	15	9	4	3	2	1	51
	전라	372	24	83	69	46	52	46	22	15	15	321
	전라	2 431	102	440	451	293	403	290	212	146	94	2 370
	전라	81	12	23	17	8	7	5	2	2	5	59
전라남도	전라	616	25	95	123	99	103	69	48	27	27	619
	전라	22	6	8	5	2	1	-	-	-	-	6
	전라	7 084	780	2 321	1 614	759	591	453	243	191	132	4 223
	전라	1 000	97	321	241	133	90	77	18	17	6	517
	전라	561	64	202	141	68	41	32	7	4	2	247
	전라	439	33	119	100	65	49	45	11	13	4	269
	전라	98	21	40	24	5	4	2	1	-	1	34
	전라	375	42	90	64	36	40	34	24	29	16	338
	전라	635	68	176	116	72	60	47	44	22	30	510
	전라	620	83	220	145	61	41	29	18	14	9	356
전라남도	전라	965	69	281	241	104	115	66	44	35	10	611
	전라	1 084	84	450	268	100	67	64	23	14	14	527
	전라	423	90	148	96	32	33	13	4	6	1	164
	전라	717	41	265	213	99	49	33	7	9	1	318
	전라	141	11	28	25	10	24	11	10	12	10	156
	전라	302	38	104	65	38	25	17	4	3	8	159
	전라	247	72	101	35	15	7	8	6	-	3	84
	전라	309	40	64	58	31	21	36	24	18	17	303
	전라	168	24	33	23	23	15	16	16	12	6	147
	전라	34 650	8 654	15 029	5 381	1 953	1 664	939	543	296	191	11 962

4-20 사과 재배면적 규모별 농가 및 면적

No. of F. Hs. Growing Apples by Size of Growing Area and their Area

Unit : F.H....Household
Area...ha

합계 Total	재배면적 규모별 농가 No. of F.Hs by Size of Growing Area									재배면적 Growing Area	Administrative Districts
	0.1ha 미만 Less than 0.1 ha	0.1-0.3	0.3-0.5	0.5-0.7	0.7-1.0	1.0-1.5	1.5-2.0	2.0-3.0	3.0ha 이상 3.0 ha and More		
6 082	129	1 120	1 417	1 009	931	789	328	214	145	4 865	Chungchongbuk-do
56	2	8	7	10	8	7	6	6	2	62	Chongju-shi
35	1	3	6	7	4	4	3	5	2	43	Sangdang-gu
21	1	5	1	3	4	3	3	1	-	19	Hungdok-gu
2 117	35	254	427	354	375	358	143	105	66	1 957	Chungju-shi
615	5	66	122	91	96	116	59	33	27	641	Chechon-shi
133	8	24	26	26	19	11	9	4	6	110	Chongwon-gun
571	23	122	182	100	76	46	6	10	6	344	Poun-gun
125	6	29	35	22	13	13	3	2	2	75	Okchon-gun
1 169	29	417	303	177	136	64	27	9	7	616	Yongdong-gun
118	1	10	15	21	22	20	14	6	9	140	Chinchon-gun
398	5	61	106	82	47	61	20	13	3	302	Koesan-gun
421	9	60	94	72	68	56	28	19	15	375	Umsong-gun
306	4	60	82	49	61	32	11	6	1	205	Tanyang-gun
53	2	9	18	5	10	5	2	1	1	38	Chungpyong-chulchangso
4 571	153	865	917	605	754	488	376	238	175	4 367	Chungchongnam-do
294	12	74	82	39	35	20	8	17	7	220	Chonan-shi
226	9	63	48	30	29	22	16	6	3	157	Kongju-shi
55	5	12	7	9	7	7	4	2	2	56	Poryong-shi
403	9	74	93	52	54	36	40	21	24	416	Asan-shi
176	3	28	35	26	31	11	23	13	6	177	Sosan-shi
137	3	55	35	18	16	6	3	-	1	69	Kumsan-gun
41	4	14	9	2	8	2	2	-	-	22	Yongi-gun
196	9	25	45	22	31	24	17	16	7	206	Nonsan-gun
66	4	20	11	4	9	6	5	4	3	88	Puyo-gun
34	3	6	10	1	6	4	2	-	2	29	Sochon-gun
31	3	9	4	6	4	2	1	1	1	21	Chongyang-gun
310	15	60	63	42	49	39	18	15	9	269	Hongsong-gun
2 086	56	355	388	269	378	250	192	117	81	2 072	Yesan-gun
38	5	9	4	5	4	5	1	2	3	35	Taeon-gun
474	13	58	83	79	93	54	44	24	26	529	Tangjin-gun
4	-	3	-	1	-	-	-	-	-	1	Kyeryong-chulchangso
1 605	129	356	310	186	201	154	107	94	68	1 446	Chollabuk-do
90	4	22	24	19	10	7	4	-	-	50	Chonju-shi
61	4	18	19	11	5	3	1	-	-	28	Wansan-gu
29	-	4	5	8	5	4	3	-	-	23	Tokchin-gu
3	-	2	1	-	-	-	-	-	-	1	Kunsan-shi
161	7	25	18	16	24	24	20	14	13	199	Iksan-shi
213	3	10	25	37	49	22	25	20	22	290	Chongup-shi
117	20	45	22	7	8	6	3	3	3	100	Namwon-shi
125	4	15	30	12	23	12	14	12	3	125	Kimje-shi
82	6	21	15	9	7	13	5	3	3	67	Wanju-gun
196	50	61	44	16	15	4	4	2	-	72	Chinan-gun
320	21	123	86	44	22	14	3	6	1	144	Muju-gun
111	5	19	18	7	22	10	8	12	10	141	Changsu-gun
21	3	5	6	2	2	2	-	1	-	11	Imshil-gun
16	-	2	2	4	5	3	-	-	-	12	Sunchang-gun
87	3	3	10	5	9	21	11	15	10	157	Kochang-gun
63	3	3	9	8	5	16	10	6	3	76	Puan-gun
487	33	113	92	49	82	54	36	12	16	415	Chollanam-do

4-19 과수 재배면적 규모별 농가 및 면적

No. of F. Hs. Growing Fruit Trees by Size of Growing Area and their Area

단위 : 농가...가구
면적...ha

행정구	재배면적 규모별 농가 No. of F.Hs. by Size of Growing Area										재배면적 Growing Area	
	합계 Total	0.1ha이하 Less than 0.1 ha	0.1-0.3	0.3-0.5	0.5-0.7	0.7-1.0	1.0-1.5	1.5-2.0	2.0-3.0	3.0ha이상 3.0 ha and More		
목어순	포수천	68	13	36	14	1	2	-	1	1	-	20
	시시	73	28	35	7	3	-	-	-	-	-	12
	시시	3 598	1 091	1 540	552	141	148	79	29	13	5	1 007
나여광	주천양	3 347	258	838	675	390	473	357	198	108	50	2 372
	시시	494	149	259	62	15	8	-	-	-	1	101
	시시	1 993	793	803	261	66	43	15	4	7	1	426
담곡구	양성례	455	91	185	78	45	26	9	9	5	7	195
	관관	626	85	246	131	41	60	34	12	12	5	291
	관관	688	153	341	94	33	35	19	7	5	1	214
어고보	천흥성	1 160	368	591	132	36	18	7	2	3	3	252
	관관	5 830	1 859	2 753	820	218	102	46	19	7	6	1 328
	관관	1 194	305	554	150	70	57	22	18	9	9	447
화장강	순흥진	1 297	233	676	209	79	57	24	13	5	1	392
	관관	1 581	473	728	209	75	58	19	10	7	2	411
	관관	1 471	430	672	189	66	51	31	17	9	6	436
해영무	남안	1 160	253	502	197	82	69	23	16	7	11	448
	관관	1 740	304	637	307	123	136	77	71	41	44	993
	관관	822	139	333	170	69	51	28	19	9	4	332
함영장	평광성	402	79	155	72	41	28	9	6	10	2	173
	관관	343	63	154	60	23	19	9	10	2	3	135
	관관	1 553	251	587	266	142	121	79	57	28	22	801
완진신	도안	3 311	870	1 720	493	145	46	26	8	2	1	745
	관관	789	197	393	132	21	21	10	9	3	3	219
	관관	655	169	291	101	28	35	16	8	3	4	214
경상북도		91 787	3 787	24 754	23 378	14 475	12 734	8 167	2 700	1 315	477	54 377
포경김	항추천	2 714	164	855	660	342	348	210	82	39	14	1 522
	시시	4 377	460	1 588	1 065	502	379	236	91	37	19	2 040
	시시	9 882	402	3 244	2 644	1 539	1 132	685	169	58	9	4 906
안구영	동미추	5 661	110	1 230	1 636	1 021	802	490	233	106	33	3 659
	시시	1 902	117	707	523	212	170	104	36	24	9	914
	시시	5 234	64	768	1 246	926	1 050	654	321	143	62	4 236
영상문경	천주경산	10 225	211	2 588	2 519	1 772	1 588	1 133	266	115	33	6 134
	시시	8 993	330	2 756	2 463	1 317	1 092	686	199	112	38	4 926
	시시	2 426	51	514	686	429	365	218	91	53	19	1 599
관관	8 307	334	2 253	2 059	1 327	1 289	748	197	76	24	4 744	
군의청	위성송	4 214	101	1 282	1 062	700	511	368	100	67	23	2 403
	관관	6 982	214	1 606	1 776	1 109	1 012	765	261	162	77	4 708
	관관	2 992	71	348	621	544	626	480	178	96	28	2 491
영영청	양덕도	446	19	89	104	83	67	47	19	13	5	326
	관관	1 535	79	407	405	216	225	118	46	26	13	934
	관관	8 874	684	2 837	2 142	1 380	1 085	554	128	49	15	4 301
고성철	경주곡	243	40	99	57	23	12	8	2	1	1	90
	관관	799	71	293	181	84	72	48	26	19	5	421
	관관	1 645	113	574	434	184	177	95	40	19	9	838
예봉울물	천화진봉	1 788	48	332	507	304	261	198	70	46	22	1 263
	관관	2 401	55	328	568	455	463	318	142	54	18	1 876
	관관	147	49	56	20	6	8	4	3	-	1	46
경상남도		42 314	8 994	16 023	7 908	3 332	2 757	1 615	811	502	372	17 597
창울중	원산	3 199	413	1 047	745	365	318	137	94	44	36	1 652
	시시	2 613	295	822	505	270	259	258	113	64	27	1 540
	시시	127	16	44	26	12	9	10	6	3	1	68

4-20 사과 재배면적 규모별 농가 및 면적

No. of F. Hs. Growing Apples by Size of Growing Area and their Area

Unit : F.H....Household
Area...ha

합계 Total	재배면적 규모별 농가 No. of F.Hs by Size of Growing Area									재배면적 Growing Area	Administrative Districts	
	0.1ha미만 Less than 0.1 ha	0.1-0.3	0.3-0.5	0.5-0.7	0.7-1.0	1.0-1.5	1.5-2.0	2.0-3.0	3.0ha이상 3.0 ha and More			
-	-	-	-	-	-	-	-	-	-	-	-	Makpo-shi
1	1	-	-	-	-	-	-	-	-	-	0	Yosu-shi
9	1	4	2	1	-	-	1	-	-	-	5	Sunchon-shi
19	-	2	4	3	2	6	2	-	-	-	17	Naju-shi
-	-	-	-	-	-	-	-	-	-	-	-	Yochon-shi
-	-	-	-	-	-	-	-	-	-	-	-	Kwangyang-shi
2	-	-	-	-	-	-	1	-	1	-	8	Tamyang-gun
212	12	62	47	21	35	20	8	5	2	133	Koksong-gun	
5	1	1	2	-	-	1	-	-	-	2	Kuryo-gun	
1	-	1	-	-	-	-	-	-	-	0	Yochon-gun	
1	-	-	1	-	-	-	-	-	-	0	Kohung-gun	
20	1	2	4	2	5	-	2	1	3	28	Posong-gun	
6	2	2	1	-	-	-	-	1	-	3	Hwasun-gun	
2	1	1	-	-	-	-	-	-	-	0	Changhung-gun	
1	-	-	-	-	-	-	-	1	-	3	Kangjin-gun	
2	1	-	-	1	-	-	-	-	-	1	Haenam-gun	
27	1	-	2	2	12	2	5	1	2	43	Yongam-gun	
7	2	1	1	1	-	-	1	-	1	8	Muan-gun	
26	2	6	7	2	3	3	3	-	-	17	Hampyong-gun	
13	1	4	1	2	2	1	1	-	1	12	Yonggwang-gun	
124	6	22	20	14	21	21	11	3	6	127	Changsong-gun	
1	-	1	-	-	-	-	-	-	-	0	Wando-gun	
-	-	-	-	-	-	-	-	-	-	-	-	Chindo-gun
8	1	4	-	-	2	-	1	-	-	4	Shinan-gun	
51 941	1 322	12 869	14 158	8 392	7 336	4 724	1 810	949	381	32 892	Kyongsangbuk-do	
1 746	36	374	500	266	305	165	58	31	11	1 143	Pohang-shi	
1 948	77	538	552	308	212	160	59	27	15	1 143	Kyongju-shi	
2 395	108	957	688	315	166	109	33	14	5	1 046	Kimchon-shi	
5 492	84	1 179	1 618	1 012	784	460	225	99	31	3 542	Andong-shi	
1 194	53	392	351	144	116	87	27	19	5	632	Kumi-shi	
5 177	59	757	1 260	913	1 042	633	310	145	58	4 164	Yongju-shi	
4 507	88	1 253	1 302	688	589	390	120	50	27	2 585	Yongchon-shi	
5 087	161	1 639	1 443	747	552	331	107	81	26	2 758	Sangju-shi	
2 114	30	397	595	402	336	201	83	53	17	1 448	Mungyong-shi	
842	46	309	272	102	70	31	9	1	2	361	Kyongsan-shi	
3 600	65	1 122	952	581	426	304	80	51	19	2 025	Kunwi-gun	
6 241	161	1 387	1 635	1 013	922	673	232	146	72	4 246	Uisong-gun	
2 687	25	242	570	540	585	454	161	86	24	2 297	Chongsong-gun	
406	16	70	101	73	71	40	18	12	5	307	Yongyang-gun	
641	21	176	168	101	89	45	18	14	9	405	Yongdok-gun	
2 736	162	1 147	816	299	208	72	22	6	4	1 081	Chongdo-gun	
79	2	15	33	12	8	7	1	-	1	45	Koryong-gun	
487	33	127	124	64	61	39	23	12	4	305	Songju-gun	
677	32	220	176	92	76	38	22	13	8	393	Chilgok-gun	
1 583	24	258	451	281	257	182	67	42	21	1 169	Yechon-gun	
2 273	34	303	543	436	456	302	135	47	17	1 788	Panghwa-gun	
29	5	7	8	3	5	1	-	-	-	12	Ulchin-gun	
-	-	-	-	-	-	-	-	-	-	-	Ullung-gun	
3 926	251	1 164	999	530	424	293	123	87	55	2 353	Kyongsangnam-do	
1	1	-	-	-	-	-	-	-	-	0	Changwon-shi	
61	19	23	12	4	3	-	-	-	-	16	Ulsan-shi	
2	1	1	-	-	-	-	-	-	-	0	Chung-gu	

4-19 과수 재배면적 규모별 농가 및 면적

No. of F. Hs. Growing Fruit Trees by Size of Growing Area and their Area

단위 : 농가...가구
면적...ha

행정구역	재배면적 규모별 농가										재배면적 Growing Area
	No. of F.Hs. by Size of Growing Area										
	합계 Total	0.1ha미만 Less than 0.1 ha	0.1-0.3	0.3-0.5	0.5-0.7	0.7-1.0	1.0-1.5	1.5-2.0	2.0-3.0	3.0ha이상 3.0 ha and More	
남동구	175	20	73	29	15	16	6	11	4	1	92
	7	2	4	1	-	-	-	-	-	-	1
마진진	521	117	242	64	29	27	12	12	9	9	210
	3 939	663	1 567	700	290	288	192	106	80	53	1 886
통사길	132	41	59	18	5	6	1	1	1	-	34
	1 172	425	491	154	49	36	11	4	-	2	276
밀거	2 715	695	1 048	493	199	149	56	35	12	28	999
	2 202	315	759	484	172	194	95	72	55	56	1 302
의함장	6 881	1 005	2 911	1 468	673	434	245	73	43	29	2 671
	3 188	1 524	1 206	290	90	49	10	12	6	1	576
양고남	619	187	266	93	21	23	11	12	3	3	189
	2 083	281	804	519	204	147	58	41	17	12	881
하산함	2 803	355	1 286	639	196	142	86	42	35	22	1 163
	321	70	141	61	16	9	10	5	4	5	125
거합	1 352	512	551	169	40	37	21	8	5	9	349
	1 783	992	564	145	42	21	11	4	1	3	304
제주	1 643	517	611	240	84	104	44	25	12	6	533
	719	222	254	116	35	49	21	11	7	4	261
제서귀포	1 245	119	415	269	139	131	75	48	28	21	739
	2 668	120	787	648	369	309	237	87	69	42	1 682
복남	516	126	192	88	44	25	24	6	7	4	225
	25 363	320	3 038	5 466	3 926	5 054	3 690	2 264	1 125	480	23 238
제주	4 187	30	501	877	653	768	703	358	192	105	3 891
	7 249	113	1 092	1 715	1 115	1 357	928	548	249	132	6 118
복남	5 442	58	468	1 124	865	1 222	816	559	237	93	5 188
	8 485	119	977	1 750	1 293	1 707	1 243	799	447	150	8 041

4-22 복숭아 재배면적 규모별 농가 및 면적

No. of F. Hs. Growing Peaches by Size of Growing Area and their Area

Unit : F.H....Household
Area...ha

재 배 면 적 규 모 별 농 가 No. of F.Hs by Size of Growing Area										재 배 면 적 Growing Area	Administrative Districts
합 계 Total	0.1ha미만 Less than 0.1 ha	0.1-0.3	0.3-0.5	0.5-0.7	0.7-1.0	1.0-1.5	1.5-2.0	2.0-3.0	3.0ha이상 3.0 ha and More		
25 010	3 326	10 708	6 108	2 372	1 559	633	203	74	27	8 937	Whole Country
By Size of Cropland											
Without Cropland											
-	-	-	-	-	-	-	-	-	-	-	Less than 0.1ha
50	50	-	-	-	-	-	-	-	-	4	0.1 - 0.2
578	135	443	-	-	-	-	-	-	-	78	0.2 - 0.3
770	175	595	-	-	-	-	-	-	-	135	0.3 - 0.5
2 318	482	1 251	585	-	-	-	-	-	-	496	0.5 - 0.7
3 051	522	1 539	695	295	-	-	-	-	-	777	0.7 - 1.0
4 722	649	2 199	1 225	391	258	-	-	-	-	1 410	1.0 - 1.5
6 120	664	2 458	1 649	720	461	168	-	-	-	2 208	1.5 - 2.0
3 662	349	1 240	1 011	442	395	166	59	-	-	1 589	2.0 - 2.5
1 734	160	521	454	231	196	116	49	7	-	852	2.5 - 3.0
900	66	224	227	137	114	71	38	23	-	538	3.0 - 5.0
921	62	220	221	129	107	98	43	30	11	623	5.0ha and More
184	12	18	41	27	28	14	14	14	16	227	
By Shi & Do											
4	1	2	-	1	-	-	-	-	-	1	Seoul-tukpyolshi
9	5	2	1	-	1	-	-	-	-	2	Pusan-kwangyok-shi
758	93	350	180	59	51	16	6	3	-	261	Taegu-kwangyok-shi
40	16	15	8	1	-	-	-	-	-	8	Inchon-kwangyok-shi
18	1	6	5	3	2	1	-	-	-	8	Kwangju-kwangyok-shi
184	44	81	33	11	8	2	4	1	-	59	Taejon-kwangyok-shi
963	109	330	250	127	83	42	11	7	4	434	Kyonggi-do
1 016	151	305	288	99	88	42	23	8	12	502	Kangwon-do
2 828	288	1 100	755	328	215	96	31	14	1	1 114	Chungchongbuk-do
1 755	226	694	453	165	137	56	20	3	1	666	Chungchongnam-do
1 764	204	682	462	189	121	73	22	9	2	709	Chollabuk-do
1 476	297	776	258	78	48	14	4	1	-	383	Chollanam-do
12 465	1 503	5 504	3 089	1 226	768	271	76	23	5	4 334	Kyongsangbuk-do
1 729	388	860	326	85	37	20	6	5	2	456	Kyongsangnam-do
1	-	1	-	-	-	-	-	-	-	0	Cheju-do
4	1	2	-	1	-	-	-	-	-	1	Seoul-tukpyolshi
-	-	-	-	-	-	-	-	-	-	-	Songdong-gu
-	-	-	-	-	-	-	-	-	-	-	Kwangjin-gu
2	-	1	-	1	-	-	-	-	-	1	Chungnang-gu
1	1	-	-	-	-	-	-	-	-	0	Tobong-gu
-	-	-	-	-	-	-	-	-	-	-	Nowon-gu
-	-	-	-	-	-	-	-	-	-	-	Unpyong-gu
-	-	-	-	-	-	-	-	-	-	-	Mapo-gu
-	-	-	-	-	-	-	-	-	-	-	Yangchon-gu
1	-	1	-	-	-	-	-	-	-	0	Kangso-gu
-	-	-	-	-	-	-	-	-	-	-	Kuro-gu
-	-	-	-	-	-	-	-	-	-	-	Yongdungpo-gu
-	-	-	-	-	-	-	-	-	-	-	Kwanak-gu
-	-	-	-	-	-	-	-	-	-	-	Socho-gu
-	-	-	-	-	-	-	-	-	-	-	Kangnam-gu
-	-	-	-	-	-	-	-	-	-	-	Songpa-gu
-	-	-	-	-	-	-	-	-	-	-	Kangdong-gu
9	5	2	1	-	1	-	-	-	-	2	Pusan-kwangyok-shi
-	-	-	-	-	-	-	-	-	-	-	Chung-gu
1	1	-	-	-	-	-	-	-	-	0	So-gu
4	2	2	-	-	-	-	-	-	-	0	Tong-gu

4-21 배 재배면적 규모별 농가 및 면적

No. of F. Hs. Growing Pears by Size of Growing Area and their Area

단위 : 농가...가구
면적...ha

행정구역	배 재배면적 규모별 농가										재배면적 Growing Area	
	합계 Total	0.1ha미만 Less than 0.1 ha	0.1-0.3	0.3-0.5	0.5-0.7	0.7-1.0	1.0-1.5	1.5-2.0	2.0-3.0	3.0ha이상 3.0 ha and More		
영부동	-	-	-	-	-	-	-	-	-	-	-	-
산내진	-	-	-	-	-	-	-	-	-	-	-	-
동산	1	-	-	-	-	-	-	1	-	-	-	2
남부해운대	-	-	-	-	-	-	-	-	-	-	-	-
구구구	1	-	1	-	-	-	-	-	-	-	-	0
사금항	-	-	-	-	-	-	-	-	-	-	-	-
하정서	4	2	-	-	1	1	-	-	-	-	-	2
구구구	28	3	6	11	3	3	2	-	-	-	-	13
수사기	-	-	-	-	-	-	-	-	-	-	-	-
영상장	-	-	-	-	-	-	-	-	-	-	-	-
구구구	119	12	22	16	20	18	9	16	4	2	-	100
대구광역시	41	12	13	8	3	3	2	-	-	-	-	13
동서남	9	4	3	-	1	1	-	-	-	-	-	2
구구구	-	-	-	-	-	-	-	-	-	-	-	-
구구구	1	-	-	1	-	-	-	-	-	-	-	0
북수달달	4	2	-	1	-	-	1	-	-	-	-	2
성서성	6	2	1	2	-	-	1	-	-	-	-	2
구구구	2	1	-	1	-	-	-	-	-	-	-	0
구구구	19	3	9	3	2	2	-	-	-	-	-	6
인천광역시	137	25	43	23	12	17	8	5	1	3	-	78
중동남	8	3	5	-	-	-	-	-	-	-	-	1
구구구	-	-	-	-	-	-	-	-	-	-	-	-
구구구	2	-	-	-	-	-	1	-	-	1	-	8
연남부	1	-	1	-	-	-	-	-	-	-	-	0
수동평	45	4	12	9	4	8	2	5	-	1	-	31
구구구	-	-	-	-	-	-	-	-	-	-	-	-
계시양	3	-	-	-	-	2	1	-	-	-	-	3
구구구	11	1	2	-	1	3	2	-	1	1	-	12
장용	62	16	20	13	7	4	2	-	-	-	-	21
화진	5	1	3	1	-	-	-	-	-	-	-	1
구구구	75	4	27	13	8	8	3	6	3	3	-	59
대구광역시	-	-	-	-	-	-	-	-	-	-	-	-
구구구	-	-	-	-	-	-	-	-	-	-	-	-
구구구	13	1	11	-	-	-	-	1	-	-	-	4
북강산	3	-	1	-	-	1	-	1	-	-	-	3
구구구	59	3	15	13	8	7	3	4	3	3	-	52
대전광역시	488	45	195	111	51	47	22	11	3	3	-	225
동충서	20	4	7	5	1	1	1	-	-	1	-	9
구구구	3	1	1	1	-	-	-	-	-	-	-	1
구구구	15	2	7	1	1	3	-	-	-	1	-	10
유대성	405	31	157	99	45	41	18	11	2	1	-	187
구구구	45	7	23	5	4	2	3	-	1	-	-	17
경기도	3 268	130	572	725	411	426	401	240	202	161	-	3 240
수원시	17	5	4	4	1	2	-	-	-	1	-	9
구구구	4	-	-	3	-	1	-	-	-	-	-	2
장원팔안	10	4	4	1	-	-	-	-	-	1	-	5
구구구	3	1	-	-	1	1	-	-	-	-	-	2
성남시	25	-	7	6	6	1	5	-	-	-	-	14
구구구	18	-	5	5	4	1	3	-	-	-	-	10
수원시	1	-	-	1	-	-	-	-	-	-	-	0
구구구	6	-	2	-	2	-	2	-	-	-	-	4

4-22 복숭아 재배면적 규모별 농가 및 면적

No. of F. Hs. Growing Peaches by Size of Growing Area and their Area

Unit : F.H....Household
Area...ha

합 계 Total	재 배 면 적 규 모 별 농 가 No. of F.Hs by Size of Growing Area									재 배 면 적 Growing Area	Administrative Districts	
	0.1ha이하 Less than 0.1 ha	0.1-0.3	0.3-0.5	0.5-0.7	0.7-1.0	1.0-1.5	1.5-2.0	2.0-3.0	3.0ha이상 3.0 ha and More			
-	-	-	-	-	-	-	-	-	-	-	-	Yongdo-gu
-	-	-	-	-	-	-	-	-	-	-	-	Pusanjin-gu
-	-	-	-	-	-	-	-	-	-	-	-	Tongnae-gu
-	-	-	-	-	-	-	-	-	-	-	-	Nam-gu
-	-	-	-	-	-	-	-	-	-	-	-	Puk-gu
-	-	-	-	-	-	-	-	-	-	-	-	Haeundae-gu
-	-	-	-	-	-	-	-	-	-	-	-	Saha-gu
1	1	-	-	-	-	-	-	-	-	-	0	kumjong-gu
1	-	-	-	-	1	-	-	-	-	-	1	Kangso-gu
-	-	-	-	-	-	-	-	-	-	-	-	Suyong-gu
-	-	-	-	-	-	-	-	-	-	-	-	Sasang-gu
2	1	-	1	-	-	-	-	-	-	-	1	Kijang-gun
758	93	350	180	59	51	16	6	3	-	261	Taegu-kwangyok-shi	
581	57	251	148	54	47	15	6	3	-	220	Tong-gu	
2	-	2	-	-	-	-	-	-	-	0	So-gu	
2	1	1	-	-	-	-	-	-	-	0	Nam-gu	
35	8	17	8	2	-	-	-	-	-	8	Puk-gu	
46	9	25	10	2	-	-	-	-	-	10	Susong-gu	
4	2	1	1	-	-	-	-	-	-	1	Talso-gu	
88	16	53	13	1	4	1	-	-	-	22	Talsong-gun	
40	16	15	8	1	-	-	-	-	-	8	Inchon-kwangyok-shi	
9	5	2	2	-	-	-	-	-	-	2	Chung-gu	
-	-	-	-	-	-	-	-	-	-	-	-	Tong-gu
-	-	-	-	-	-	-	-	-	-	-	-	Nam-gu
-	-	-	-	-	-	-	-	-	-	-	-	Yonsu-gu
6	1	5	-	-	-	-	-	-	-	1	Namdong-gu	
1	1	-	-	-	-	-	-	-	-	0	Bupyong-gu	
-	-	-	-	-	-	-	-	-	-	-	-	Kyeyang-gu
2	1	1	-	-	-	-	-	-	-	0	So-gu	
21	8	7	5	1	-	-	-	-	-	5	Kanghwa-gun	
1	-	-	1	-	-	-	-	-	-	0	Ongjin-gun	
18	1	6	5	3	2	1	-	-	-	8	Kwangju-kwangyok-shi	
-	-	-	-	-	-	-	-	-	-	-	-	Tong-gu
4	-	-	2	1	1	-	-	-	-	2	So-gu	
8	1	5	-	1	1	-	-	-	-	2	Nam-gu	
3	-	1	1	-	-	1	-	-	-	2	Puk-gu	
3	-	-	2	1	-	-	-	-	-	1	Kwangsang-gu	
184	44	81	33	11	8	2	4	1	-	59	Taejon-kwangyok-shi	
40	10	22	7	-	1	-	-	-	-	9	Tong-gu	
35	4	10	9	6	2	1	2	1	-	19	Chung-gu	
22	8	6	3	2	2	-	1	-	-	8	So-gu	
71	21	35	9	3	2	-	1	-	-	17	Yusong-gu	
16	1	8	5	-	1	1	-	-	-	6	Taedok-gu	
963	109	330	250	127	83	42	11	7	4	434	Kyonggi-do	
8	3	3	1	-	-	1	-	-	-	3	Suwon-shi	
3	-	2	1	-	-	-	-	-	-	1	Changan-gu	
2	1	-	-	-	-	1	-	-	-	1	Kuonson-gu	
3	2	1	-	-	-	-	-	-	-	0	Paidal-gu	
4	1	3	-	-	-	-	-	-	-	1	Songnam-shi	
3	1	2	-	-	-	-	-	-	-	0	Sujong-gu	
-	-	-	-	-	-	-	-	-	-	-	-	Chungwon-gu
1	-	1	-	-	-	-	-	-	-	0	Pundang-gu	

4-21 배 재배면적 규모별 농가 및 면적

No. of F. Hs. Growing Pears by Size of Growing Area and their Area

단위 : 농가...가구
면적...ha

행정구	성명	배 재배면적 규모별 농가									재배면적 Growing Area	
		합계 Total	0.1ha이하 Less than 0.1 ha	0.1-0.3	0.3-0.5	0.5-0.7	0.7-1.0	1.0-1.5	1.5-2.0	2.0-3.0		3.0ha이상 3.0 ha and more
의정부시		60	1	13	20	13	6	2	3	2	-	37
안양시	안양시구구	3	1	-	2	-	-	-	-	-	-	1
안양시	안양시구구	1	-	-	1	-	-	-	-	-	-	0
안양시	안양시구구	2	1	-	1	-	-	-	-	-	-	1
부천시	부천시구구	10	3	3	2	2	-	-	-	-	-	3
부천시	부천시구구	1	-	1	-	-	-	-	-	-	-	0
부천시	부천시구구	9	3	2	2	2	-	-	-	-	-	2
부천시	부천시구구	-	-	-	-	-	-	-	-	-	-	-
광명시	광명시시	1	-	-	-	-	1	-	-	-	-	1
광명시	광명시시	517	10	56	75	57	67	83	58	58	53	731
광명시	광명시시	7	1	-	1	-	1	3	1	-	-	7
안양시	안양시시	3	1	1	1	-	-	-	-	-	-	1
안양시	안양시시	44	1	4	12	4	4	9	2	2	6	55
안양시	안양시시	25	3	6	6	5	-	2	2	1	-	16
구미시	구미시시	147	2	25	25	13	23	29	15	6	9	157
구미시	구미시시	533	17	94	132	75	71	58	32	28	26	513
구미시	구미시시	46	1	8	6	10	9	5	3	4	-	39
시군의회	시군의회시	19	5	8	2	-	2	1	-	1	-	7
시군의회	시군의회시	1	-	-	1	-	-	-	-	-	-	0
시군의회	시군의회시	2	-	1	-	1	-	-	-	-	-	1
시군의회	시군의회시	15	-	4	4	2	2	-	2	-	1	16
양주군	양주군관	45	3	11	7	1	9	3	1	9	1	45
양주군	양주군관	85	8	9	15	10	9	11	13	7	4	113
양주군	양주군관	166	12	42	39	16	21	12	8	7	9	166
과천시	과천시관	48	7	15	10	5	4	1	5	1	-	26
과천시	과천시관	26	1	5	5	4	3	2	3	2	1	25
과천시	과천시관	17	-	7	5	1	-	2	1	-	1	13
포천시	포천시관	39	3	10	17	5	1	3	-	-	-	17
포천시	포천시관	70	3	23	29	6	6	1	1	-	1	34
포천시	포천시관	107	6	19	31	20	10	10	4	2	5	88
이천시	이천시관	194	4	35	61	23	35	15	8	5	8	165
이천시	이천시관	26	2	4	5	2	3	4	2	3	1	25
이천시	이천시관	824	15	106	167	114	124	136	69	63	30	835
이천시	이천시관	146	15	52	35	15	12	5	7	1	4	82
장원면	장원면관	636	120	185	155	67	54	22	13	13	7	310
진주시	진주시시	144	20	41	38	19	11	6	4	5	-	73
진주시	진주시시	143	14	34	35	13	25	6	6	4	6	111
진주시	진주시시	106	31	25	31	8	4	3	2	2	-	39
동해시	동해시시	22	8	8	4	-	-	2	-	-	-	6
동해시	동해시시	-	-	-	-	-	-	-	-	-	-	-
동해시	동해시시	25	7	11	2	4	-	-	-	1	-	8
동해시	동해시시	13	4	4	4	1	-	-	-	-	-	3
홍천군	홍천군관	12	6	4	-	1	-	-	-	1	-	5
홍천군	홍천군관	3	-	3	-	-	-	-	-	-	-	0
홍천군	홍천군관	6	2	2	1	-	1	-	-	-	-	2
평안남도	평안남도관	2	1	1	-	-	-	-	-	-	-	0
평안남도	평안남도관	4	4	-	-	-	-	-	-	-	-	0
평안남도	평안남도관	7	1	2	-	1	1	2	-	-	-	4
평양시	평양시시	13	-	3	5	4	1	-	-	-	-	5
평양시	평양시시	9	3	3	2	-	-	1	-	-	-	3
평양시	평양시시	9	2	2	3	2	-	-	-	-	-	3
고양시	고양시시	16	7	4	2	3	-	-	-	-	-	4
고양시	고양시시	102	10	38	28	11	11	2	1	-	1	43

4-22 북숭아 재배면적 규모별 농가 및 면적

No. of F. Hs. Growing Peaches by Size of Growing Area and their Area

Unit : F.H....Household
Area...ha

합 계 Total	재 배 면 적 규 모 별 농 가 No. of F.Hs by Size of Growing Area									재 배 면 적 Growing Area	Administrative Districts
	0.1ha이하 Less than 0.1 ha	0.1-0.3	0.3-0.5	0.5-0.7	0.7-1.0	1.0-1.5	1.5-2.0	2.0-3.0	3.0ha이상 3.0 ha and More		
5	3	1	1	-	-	-	-	-	-	1	Uijongbu-shi
1	-	1	-	-	-	-	-	-	-	0	Anyang-shi
-	-	-	-	-	-	-	-	-	-	-	Manan-gu
1	-	1	-	-	-	-	-	-	-	0	Tongan-gu
9	2	-	3	2	-	-	-	2	-	7	Puchon-shi
2	-	-	2	-	-	-	-	-	-	1	Wonmi-gu
7	2	-	1	2	-	-	-	2	-	6	Sosa-gu
-	-	-	-	-	-	-	-	-	-	-	Ujong-gu
-	-	-	-	-	-	-	-	-	-	-	Kwangmyong-shi
13	3	3	1	2	3	1	-	-	-	6	Pyongtaek-shi
6	1	-	2	-	1	2	-	-	-	4	Tongduchon-shi
10	-	9	-	1	-	-	-	-	-	2	Ansan-shi
3	1	1	1	-	-	-	-	-	-	1	Koyang-shi
3	1	-	2	-	-	-	-	-	-	1	Kwachon-shi
2	-	2	-	-	-	-	-	-	-	0	Kuri-shi
34	4	17	10	2	1	-	-	-	-	10	Namyangju-shi
7	1	5	-	-	1	-	-	-	-	2	Osan-shi
30	8	14	3	-	4	1	-	-	-	9	Shihung-shi
1	-	1	-	-	-	-	-	-	-	0	Kunpo-shi
2	2	-	-	-	-	-	-	-	-	0	Uiwang-shi
8	1	3	3	1	-	-	-	-	-	2	Hanam-shi
3	1	2	-	-	-	-	-	-	-	0	Yangju-gun
64	7	23	20	7	6	-	-	-	1	27	Yoju-gun
176	20	62	57	27	3	5	1	-	1	74	Hwasong-gun
13	5	7	1	-	-	-	-	-	-	2	Paju-gun
26	3	16	4	3	-	-	-	-	-	6	Kwangju-gun
1	-	-	1	-	-	-	-	-	-	0	Yonchon-gun
5	1	1	3	-	-	-	-	-	-	1	Pochon-gun
15	2	7	5	1	-	-	-	-	-	4	Kapyong-gun
34	3	19	7	2	3	-	-	-	-	10	Yangpyong-gun
337	17	71	93	63	50	28	8	5	2	206	Ichon-gun
32	3	15	7	1	4	1	1	-	-	12	Yongin-gun
94	14	35	21	13	7	3	1	-	-	35	Ansong-gun
17	2	9	4	2	-	-	-	-	-	5	Kimpo-gun
1 016	151	305	288	99	88	42	23	8	12	502	Kangwon-do
314	29	81	98	42	36	13	12	1	2	164	Chunchon-shi
243	18	60	69	26	32	14	9	6	9	188	Wonju-shi
148	45	54	34	7	5	3	-	-	-	38	Kangrung-shi
51	7	19	12	6	2	4	1	-	-	21	Tonghae-shi
-	-	-	-	-	-	-	-	-	-	-	Taebaek-shi
56	12	24	15	2	2	-	-	1	-	16	Sokcho-shi
37	7	10	13	5	2	-	-	-	-	12	Samchok-shi
13	5	4	1	2	1	-	-	-	-	4	Hongchon-gun
6	1	1	3	-	-	1	-	-	-	3	Hongsong-gun
6	2	2	2	-	-	-	-	-	-	1	Youngwol-gun
2	-	1	1	-	-	-	-	-	-	0	Pyongchang-gun
4	3	-	-	-	-	-	1	-	-	2	Chongsong-gun
2	1	1	-	-	-	-	-	-	-	0	Chorwon-gun
5	3	1	1	-	-	-	-	-	-	1	Hwachon-gun
6	4	1	1	-	-	-	-	-	-	1	Yanggu-gun
1	-	-	-	-	-	-	-	-	1	5	Inje-gun
8	5	1	1	-	-	1	-	-	-	2	Kosong-gun
114	9	45	37	9	8	6	-	-	-	43	Yangyang-gun

4-21 배 재배면적 규모별 농가 및 면적

No. of F. Hs. Growing Pears by Size of Growing Area and their Area

단위 : 농가...가구
면적...ha

영역	배 재배면적 규모별 농가										재배면적 Growing Area
	No. of F.Hs. by Size of Growing Area										
	합계 Total	0.1ha미만 Less than 0.1 ha	0.1-0.3	0.3-0.5	0.5-0.7	0.7-1.0	1.0-1.5	1.5-2.0	2.0-3.0	3.0ha이상 3.0 ha and More	
충청북도	1 813	239	671	500	197	95	62	22	17	10	732
청주	51	6	15	18	7	1	1	2	1	-	22
충청남도	22	2	6	9	2	-	1	1	1	-	11
충청북도	29	4	9	9	5	1	-	1	-	-	11
충청남도	335	85	108	77	36	17	7	1	2	2	113
충청남도	53	15	22	6	4	3	1	1	1	-	17
충청북도	231	15	75	80	35	8	12	2	2	2	104
충청남도	257	16	99	97	28	9	7	-	1	-	97
충청북도	191	23	94	37	16	9	4	3	3	2	76
충청남도	353	34	166	82	29	19	17	5	1	-	132
충청북도	96	10	30	26	9	14	4	3	-	-	45
충청남도	67	7	18	19	12	8	2	1	-	-	30
충청북도	149	15	40	50	18	6	6	4	6	4	88
충청남도	13	9	1	2	1	-	-	-	-	-	2
충청북도	17	4	3	6	2	1	1	-	-	-	6
충청남도	4 412	440	1 261	1 088	486	486	281	165	123	82	2 735
충청남도	943	18	134	182	108	169	134	85	70	43	995
충청남도	228	23	77	58	29	24	9	5	3	-	106
충청남도	27	4	5	7	4	4	-	-	1	2	21
충청남도	668	22	110	159	89	112	71	49	29	27	604
충청남도	117	5	41	37	16	12	2	3	1	-	53
충청남도	323	27	163	96	22	10	4	-	-	1	105
충청남도	545	36	185	165	83	51	18	5	2	-	239
충청남도	396	23	128	102	48	38	25	13	12	7	238
충청남도	76	11	26	20	7	8	3	-	-	1	33
충청남도	18	6	4	5	2	1	-	-	-	-	5
충청남도	46	6	14	15	7	3	-	1	-	-	18
충청남도	113	27	46	26	7	5	2	-	-	-	31
충청남도	795	203	294	184	55	43	10	3	3	-	239
충청남도	14	4	3	5	1	1	-	-	-	-	4
충청남도	101	24	31	27	8	4	3	1	2	1	42
충청남도	2	1	-	-	-	1	-	-	-	-	1
전라북도	1 028	84	245	259	129	116	90	50	31	24	725
전라북도	138	8	34	29	19	16	15	4	8	5	114
전라북도	60	6	23	12	5	7	1	1	4	1	37
전라북도	78	2	11	17	14	9	14	3	4	4	76
전라북도	48	5	23	11	2	3	2	1	-	1	21
전라북도	56	7	10	6	14	11	4	2	2	-	37
전라북도	55	1	9	17	11	8	3	2	2	2	44
전라북도	106	8	30	30	8	15	9	2	2	2	67
전라북도	186	10	37	55	21	22	18	13	7	3	140
전라북도	120	2	32	37	10	8	12	10	5	4	94
전라북도	99	17	25	30	11	11	4	-	1	-	41
전라북도	38	13	16	1	7	-	1	-	-	-	10
전라북도	11	3	4	2	1	1	-	-	-	-	3
전라북도	86	9	15	22	13	7	10	5	2	3	62
전라북도	23	1	4	7	1	6	2	-	-	2	19
전라북도	51	-	5	9	9	8	8	9	1	2	59
전라북도	11	-	1	3	2	-	2	2	1	-	12
전라남도	3 992	213	926	850	527	619	417	239	132	69	2 976

4-22 복숭아 재배면적 규모별 농가 및 면적

No. of F. Hs. Growing Peaches by Size of Growing Area and their Area

Unit : F.H....Household
Area....ha

합 계 Total	재 배 면 적 규 모 별 농 가 No. of F.Hs by Size of Growing Area									재 배 면 적 Growing Area	Administrative Districts
	0.1ha미만 Less than 0.1 ha	0.1-0.3	0.3-0.5	0.5-0.7	0.7-1.0	1.0-1.5	1.5-2.0	2.0-3.0	3.0ha이상 3.0 ha and More		
2 828	288	1 100	755	328	215	96	31	14	1	1 114	Chungchongbuk-do
49	8	12	11	8	5	3	-	2	-	26	Chongju-shi
34	1	9	9	6	4	3	-	2	-	22	Sangdang-gu
15	7	3	2	2	1	-	-	-	-	4	Hungdok-gu
561	83	190	159	52	44	18	10	5	-	222	Chongju-shi
126	12	40	38	16	14	5	1	-	-	54	Chechon-shi
146	16	61	40	11	12	3	1	1	1	57	Chongwon-gun
62	9	32	15	5	1	-	-	-	-	17	Poun-gun
837	89	441	194	71	27	9	4	2	-	250	Okchon-gun
353	37	191	90	24	6	5	-	-	-	99	Yongdong-gun
20	6	6	5	1	2	-	-	-	-	6	Chinchon-gun
17	3	5	5	3	1	-	-	-	-	6	Koesan-gun
623	16	111	190	134	100	53	15	4	-	367	Umsong-gun
19	6	6	5	1	1	-	-	-	-	5	Tanyang-gun
15	3	5	3	2	2	-	-	-	-	6	Chungpyong-chulchangso
1 755	226	694	453	165	137	56	20	3	1	666	Chungchongnam-do
48	9	18	11	3	2	4	1	-	-	18	Chonan-shi
123	11	53	32	12	8	4	3	-	-	49	Kongju-shi
5	1	3	-	-	-	1	-	-	-	2	Poryong-shi
200	19	78	51	24	20	6	1	1	-	81	Asan-shi
35	5	14	11	3	1	1	-	-	-	11	Sosan-shi
134	16	68	23	11	11	3	2	-	-	45	Kumsan-gun
631	45	220	195	65	70	25	11	-	-	277	Yongi-gun
290	35	131	71	29	15	5	2	1	1	103	Nonsan-gun
53	14	18	14	3	2	2	-	-	-	16	Puyo-gun
10	4	3	3	-	-	-	-	-	-	2	Sochon-gun
7	1	3	1	-	1	1	-	-	-	3	Chongyang-gun
22	6	9	2	4	-	1	-	-	-	7	Hongsong-gun
153	52	63	28	8	1	1	-	-	-	33	Yesan-gun
4	1	-	3	-	-	-	-	-	-	1	Taeon-gun
36	6	11	7	3	6	2	-	1	-	17	Tangjin-gun
4	1	2	1	-	-	-	-	-	-	1	Kyeryong-chulchangso
1 764	204	682	462	189	121	73	22	9	2	709	Chollabuk-do
690	82	260	182	81	50	28	5	2	-	267	Chonju-shi
465	59	192	123	50	22	16	3	-	-	164	Wansan-gu
225	23	68	59	31	28	12	2	2	-	103	Tokchin-gu
3	2	1	-	-	-	-	-	-	-	0	Kumsan-shi
41	4	10	10	4	10	2	1	-	-	22	Iksan-shi
52	3	19	17	6	3	2	1	1	-	23	Chongup-shi
103	13	27	20	15	10	6	7	5	-	66	Namwon-shi
127	10	49	36	18	9	2	3	-	-	52	Kimje-shi
477	36	216	137	38	23	23	2	-	2	180	Wanju-gun
28	13	10	3	1	-	-	-	1	-	7	Chinan-gun
37	8	19	10	-	-	-	-	-	-	8	Muju-gun
7	2	3	-	-	1	-	1	-	-	4	Changsu-gun
161	23	61	35	21	10	9	2	-	-	63	Imshil-gun
23	5	5	7	3	2	1	-	-	-	9	Sunchang-gun
7	3	-	2	1	1	-	-	-	-	2	Kochang-gun
8	-	2	3	1	2	-	-	-	-	4	Puan-gun
1 476	297	776	258	78	48	14	4	1	-	383	Chollanam-do

4-21 배 재배면적 규모별 농가 및 면적

No. of F. Hs. Growing Pears by Size of Growing Area and their Area

단위: 농가...가구
면적...ha

행	정	구	역	재 배 면 적 규 모 별 농 가										재 배 면 적 Growing Area	
				No. of F.Hs by Size of Growing Area											
				합 계 Total	0.1ha미만 Less than 0.1 ha	0.1-0.3	0.3-0.5	0.5-0.7	0.7-1.0	1.0-1.5	1.5-2.0	2.0-3.0	3.0ha이상 3.0 ha and More		
				-	-	-	-	-	-	-	-	-	-	-	-
				5	4	-	1	-	-	-	-	-	-	-	1
				257	27	71	58	34	38	14	8	5	2	146	
				2 438	70	481	515	341	423	312	168	88	40	1 953	
				9	4	5	-	-	-	-	-	-	-	1	
				145	26	59	35	10	11	2	1	1	-	50	
				10	-	4	1	1	1	1	-	2	-	10	
				58	5	20	19	5	3	5	1	-	-	25	
				32	2	6	7	5	8	2	-	2	-	21	
				23	6	12	4	-	-	-	-	1	-	6	
				49	15	15	8	5	4	1	-	1	-	17	
				199	19	93	33	24	11	6	9	3	1	92	
				77	8	23	26	9	7	4	-	-	-	31	
				44	5	9	13	7	3	3	2	1	1	30	
				38	3	7	13	4	2	6	3	-	-	24	
				10	1	3	2	1	2	1	-	-	-	5	
				243	3	12	27	37	58	36	33	19	18	325	
				66	1	23	21	7	4	6	1	2	1	39	
				77	4	30	15	14	8	2	2	1	1	46	
				10	-	4	-	1	2	1	1	-	1	9	
				86	2	14	25	17	14	4	5	1	4	70	
				1	-	1	-	-	-	-	-	-	-	0	
				-	-	-	-	-	-	-	-	-	-	-	
				115	8	34	27	5	20	11	5	5	-	76	
경	상	북	도	5 274	569	2 528	1 321	425	262	126	30	7	6	1 775	
				194	24	107	35	9	11	6	2	-	-	63	
				387	24	176	101	30	32	18	4	1	1	160	
				932	92	509	214	64	23	21	7	2	-	285	
				50	17	16	8	5	3	1	-	-	-	14	
				134	27	72	23	5	1	3	3	-	-	38	
				38	13	16	6	-	2	1	-	-	-	9	
				275	38	132	53	34	14	4	-	-	-	85	
				2 009	147	918	585	180	122	42	8	4	3	720	
				170	20	73	44	17	10	4	2	-	-	63	
				65	12	33	12	7	1	-	-	-	-	18	
				29	9	5	9	3	1	1	-	-	1	12	
				107	12	57	23	5	5	4	1	-	-	34	
				28	3	10	8	2	2	1	1	-	1	14	
				21	3	9	6	1	1	1	-	-	-	7	
				226	16	100	66	22	15	7	-	-	-	82	
				212	58	108	27	14	2	3	-	-	-	48	
				5	2	-	1	1	1	-	-	-	-	2	
				140	15	84	28	3	6	3	1	-	-	42	
				102	7	54	26	11	3	-	1	-	-	31	
				134	22	46	43	11	7	5	-	-	-	46	
				1	-	-	-	-	-	1	-	-	-	1	
				15	8	3	3	1	-	-	-	-	-	3	
				-	-	-	-	-	-	-	-	-	-	-	
경	상	남	도	3 604	390	1 102	750	421	370	328	142	70	31	2 054	
				7	4	1	2	-	-	-	-	-	-	1	
				1 766	110	459	367	227	215	227	100	46	15	1 183	
				69	9	15	14	8	9	6	6	1	1	46	

4-22 복숭아 재배면적 규모별 농가 및 면적

No. of F. Hs. Growing Peaches by Size of Growing Area and their Area

Unit : F.H....Household
Area...ha

합 계 Total	재 배 면 적 규 모 별 농 가 No. of F.Hs by Size of Growing Area									재 배 면 적 Growing Area	Administrative Districts	
	0.1ha미만 Less than 0.1 ha	0.1-0.3	0.3-0.5	0.5-0.7	0.7-1.0	1.0-1.5	1.5-2.0	2.0-3.0	3.0ha이상 3.0 ha and More			
-	-	-	-	-	-	-	-	-	-	-	-	Mokpo-shi
3	2	1	-	-	-	-	-	-	-	-	0	Yosu-shi
466	120	213	88	23	16	6	-	-	-	120	-	Sunchon-shi
189	31	101	33	8	12	2	1	1	-	56	-	Naju-shi
29	18	8	3	-	-	-	-	-	-	4	-	Yochon-shi
10	4	5	-	1	-	-	-	-	-	2	-	Kwangyang-shi
15	2	6	4	2	1	-	-	-	-	4	-	Tamyang-gun
19	3	13	3	-	-	-	-	-	-	4	-	Koksong-gun
18	2	8	5	1	2	-	-	-	-	6	-	Kuryo-gun
13	7	5	1	-	-	-	-	-	-	2	-	Yochon-gun
15	4	8	2	1	-	-	-	-	-	3	-	Kohung-gun
26	6	13	4	2	1	-	-	-	-	6	-	Posong-gun
466	66	300	67	21	9	2	1	-	-	111	-	Hwasun-gun
12	5	4	2	1	-	-	-	-	-	2	-	Changhung-gun
8	2	2	4	-	-	-	-	-	-	2	-	Kangjin-gun
4	2	2	-	-	-	-	-	-	-	1	-	Haenam-gun
7	1	4	1	1	-	-	-	-	-	2	-	Yongam-gun
15	2	9	2	2	-	-	-	-	-	4	-	Muan-gun
7	1	3	1	2	-	-	-	-	-	2	-	Hampyong-gun
7	1	5	-	-	1	-	-	-	-	2	-	Yonggwang-gun
142	14	66	37	13	6	4	2	-	-	50	-	Changsong-gun
2	2	-	-	-	-	-	-	-	-	0	-	Wando-gun
-	-	-	-	-	-	-	-	-	-	-	-	Chindo-gun
3	2	-	1	-	-	-	-	-	-	1	-	Shinan-gun
12 465	1 503	5 504	3 089	1 226	768	271	76	23	5	4 334	-	Kyongsangbuk-do
93	14	50	19	6	3	1	-	-	-	26	-	Pohang-shi
273	61	129	64	10	6	2	1	-	-	70	-	Kyongju-shi
1 014	184	536	211	51	21	9	2	-	-	258	-	Kimchon-shi
60	22	19	15	1	3	-	-	-	-	14	-	Andong-shi
215	43	113	41	13	4	1	-	-	-	52	-	Kumi-shi
143	47	66	23	5	1	1	-	-	-	32	-	Yongju-shi
2 153	201	1 100	533	169	106	35	7	2	-	677	-	Yongchon-shi
248	34	140	51	16	6	1	-	-	-	65	-	Sangju-shi
35	13	10	9	2	1	-	-	-	-	9	-	Mungyong-shi
3 173	286	1 323	833	382	235	78	26	8	2	1 215	-	Kyongsan-shi
98	18	49	17	11	2	1	-	-	-	27	-	Kunwi-gun
92	25	44	17	2	2	1	-	1	-	24	-	Uisong-gun
25	5	10	5	3	2	-	-	-	-	8	-	Chongsong-gun
10	3	5	1	1	-	-	-	-	-	2	-	Yongyang-gun
618	33	166	188	89	82	37	16	6	1	333	-	Yongdok-gun
3 855	449	1 562	975	449	288	100	24	6	2	1 431	-	Chongdo-gun
14	4	8	1	-	-	1	-	-	-	4	-	Koryong-gun
12	4	5	2	1	-	-	-	-	-	2	-	Songju-gun
270	43	144	65	10	5	3	-	-	-	71	-	Chilgok-gun
38	11	16	8	3	-	-	-	-	-	8	-	Yechon-gun
15	1	5	8	1	-	-	-	-	-	5	-	Ponghwa-gun
11	2	4	3	1	1	-	-	-	-	3	-	Ulchin-gun
-	-	-	-	-	-	-	-	-	-	-	-	Ullung-gun
1 729	388	860	326	85	37	20	6	5	2	456	-	Kyongsangnam-do
25	7	10	7	-	-	-	-	-	1	8	-	Changwon-shi
29	15	5	5	3	-	1	-	-	-	7	-	Ulsan-shi
4	3	1	-	-	-	-	-	-	-	0	-	Chung-gu

4-24 단감 재배면적 규모별 농가 및 면적

No. of F. Hs. Growing Sweet Persimmons by Size of Growing Area and their Area

Unit : F.H....Household
Area...ha

합계 Total	재배면적 규모별 농가 No. of F.Hs by Size of Growing Area									재배면적 Growing Area	Administrative Districts
	0.1ha이하 Less than 0.1 ha	0.1-0.3	0.3-0.5	0.5-0.7	0.7-1.0	1.0-1.5	1.5-2.0	2.0-3.0	3.0ha이상 3.0 ha and More		
44 832	12 404	18 576	7 185	2 470	1 995	988	575	343	296	14 935	Whole Country
											By Size of Cropland
											Without Cropland
214	214	-	-	-	-	-	-	-	-	15	Less than 0.1ha
1 703	735	968	-	-	-	-	-	-	-	190	0.1 - 0.2
1 743	797	946	-	-	-	-	-	-	-	240	0.2 - 0.3
4 763	1 889	2 003	871	-	-	-	-	-	-	808	0.3 - 0.5
5 476	1 892	2 511	732	341	-	-	-	-	-	1 069	0.5 - 0.7
8 089	2 316	3 677	1 362	368	366	-	-	-	-	1 912	0.7 - 1.0
9 614	2 321	4 100	1 796	658	466	273	-	-	-	2 781	1.0 - 1.5
5 841	1 114	2 194	1 122	490	485	272	164	-	-	2 295	1.5 - 2.0
3 080	552	989	577	289	278	200	131	64	-	1 504	2.0 - 2.5
1 656	261	533	269	125	159	97	108	104	-	1 027	2.5 - 3.0
2 080	236	534	381	158	194	118	138	151	170	1 957	3.0 - 5.0
573	77	121	75	41	47	28	34	24	126	1 138	5.0ha and More
											By Shi & Do
1	1	-	-	-	-	-	-	-	-	0	Seoul-tukpyolshi
258	108	93	25	6	8	9	6	-	3	78	Pusan-kwangyok-shi
327	114	144	48	11	5	2	1	1	1	74	Taegu-kwangyok-shi
12	3	7	2	-	-	-	-	-	-	2	Inchon-kwangyok-shi
756	204	314	113	46	38	15	13	6	7	268	Kwangju-kwangyok-shi
29	15	4	3	3	2	2	-	-	-	9	Taejon-kwangyok-shi
29	14	10	3	1	1	-	-	-	-	5	Kyonggi-do
127	60	43	14	3	5	1	1	-	-	26	Kangwon-do
39	7	20	6	2	1	3	-	-	-	11	Chungchongbuk-do
249	88	100	30	14	5	2	3	3	4	79	Chungchongnam-do
632	186	225	120	38	29	18	6	6	4	212	Chollabuk-do
15 889	5 614	6 759	1 971	603	487	218	131	60	46	4 091	Chollanam-do
3 283	771	1 686	552	159	68	24	13	9	1	828	Kyongsangbuk-do
23 015	5 208	9 123	4 237	1 555	1 328	682	399	255	228	9 149	Kyongsangnam-do
186	11	48	61	29	18	12	2	3	2	102	Cheju-do
1	1	-	-	-	-	-	-	-	-	0	Seoul-tukpyolshi
-	-	-	-	-	-	-	-	-	-	-	Songdong-gu
-	-	-	-	-	-	-	-	-	-	-	Kwangjin-gu
-	-	-	-	-	-	-	-	-	-	-	Chungnang-gu
-	-	-	-	-	-	-	-	-	-	-	Tobong-gu
-	-	-	-	-	-	-	-	-	-	-	Nowon-gu
-	-	-	-	-	-	-	-	-	-	-	Unpyong-gu
-	-	-	-	-	-	-	-	-	-	-	Mapo-gu
-	-	-	-	-	-	-	-	-	-	-	Yangchon-gu
-	-	-	-	-	-	-	-	-	-	-	Kangso-gu
-	-	-	-	-	-	-	-	-	-	-	Kuro-gu
-	-	-	-	-	-	-	-	-	-	-	Yongdungpo-gu
-	-	-	-	-	-	-	-	-	-	-	Kwanak-gu
1	1	-	-	-	-	-	-	-	-	0	Socho-gu
-	-	-	-	-	-	-	-	-	-	-	Kangnam-gu
-	-	-	-	-	-	-	-	-	-	-	Songpa-gu
-	-	-	-	-	-	-	-	-	-	-	Kangdong-gu
258	108	93	25	6	8	9	6	-	3	78	Pusan-kwangyok-shi
-	-	-	-	-	-	-	-	-	-	-	Chung-gu
2	1	-	1	-	-	-	-	-	-	0	So-gu
1	1	-	-	-	-	-	-	-	-	0	Tong-gu

4-23 포도 재배면적 규모별 농가 및 면적

No. of F. Hs. Growing Grapes by Size of Growing Area and their Area

농가...가구
면적...ha

행정구역	재배면적규모별농가 No. of F.Hs. by Size of Growing Area										재배면적 Growing Area
	합계	0.1ha미만 Less than 0.1 ha	0.1-0.3	0.3-0.5	0.5-0.7	0.7-1.0	1.0-1.5	1.5-2.0	2.0-3.0	3.0ha이상 3.0 ha and More	
	Total										
영부도	-	-	-	-	-	-	-	-	-	-	-
산신	-	-	-	-	-	-	-	-	-	-	-
동래	-	-	-	-	-	-	-	-	-	-	-
남북해운대	2	-	-	2	-	-	-	-	-	-	1
사금강	2	1	1	1	-	-	-	-	-	-	0
수사기	4	1	1	1	1	-	-	-	-	-	1
대구광역시	1 648	138	641	394	234	138	80	19	4	-	692
동서남북수달달	776	69	324	181	107	60	27	6	2	-	302
성서성	2	1	1	-	-	-	-	-	-	-	0
성서성	4	2	1	-	-	1	-	-	-	-	1
인천시	14	2	4	7	-	-	-	1	-	-	6
중동남연남부	721	46	249	173	114	73	52	12	2	-	345
계서강용	1	1	-	-	-	-	-	-	-	-	0
화진	130	17	62	33	13	4	1	-	-	-	38
광주광역시	599	75	301	159	38	17	5	1	3	-	181
동서남북	20	8	10	2	-	-	-	-	-	-	4
양화진	1	-	1	-	-	-	-	-	-	-	0
성덕	3	-	2	1	-	-	-	-	-	-	1
대천시	53	2	23	19	5	4	-	-	-	-	18
성덕	1	1	-	-	-	-	-	-	-	-	0
유대	6	-	1	4	1	-	-	-	-	-	2
성덕	33	4	13	11	2	1	-	1	1	-	13
성덕	180	18	79	60	15	3	3	-	2	-	61
성덕	302	42	172	62	15	9	2	-	-	-	81
경기도	208	23	106	37	20	12	7	2	-	1	75
원안선달	5	1	3	1	-	-	-	-	-	-	1
강권팔	4	1	1	2	-	-	-	-	-	-	1
성남	69	3	45	6	4	6	3	2	-	-	25
성남	99	12	47	22	10	4	4	-	-	-	34
성남	31	6	10	6	6	2	-	-	-	1	14
경기도	1 161	78	492	344	138	76	23	8	1	1	448
원안선달	705	27	275	228	99	52	15	7	1	1	298
성남	71	2	29	23	9	4	3	1	-	-	29
성남	61	8	26	15	8	3	1	-	-	-	21
성남	282	36	144	64	21	14	3	-	-	-	86
성남	42	5	18	14	1	3	1	-	-	-	14
경기도	5 362	406	2 141	1 661	579	335	162	51	25	2	2 118
원안선달	82	10	35	25	9	2	1	-	-	-	25
강권팔	13	3	4	3	2	1	-	-	-	-	4
성남	64	5	31	20	6	1	1	-	-	-	20
성남	5	2	-	2	1	-	-	-	-	-	1
성남	10	-	3	5	2	-	-	-	-	-	3
성남	5	-	2	3	-	-	-	-	-	-	1
성남	2	-	1	-	1	-	-	-	-	-	1
성남	3	-	-	2	1	-	-	-	-	-	1

4-23 포도 재배면적 규모별 농가 및 면적

No. of F. Hs. Growing Grapes by Size of Growing Area and their Area

단위 : 농가...가구
면적...ha

행정구역	재배면적규모별농가 No. of F.Hs by Size of Growing Area										재배면적 Growing Area
	합계	0.1ha미만 Less than 0.1 ha	0.1-0.3	0.3-0.5	0.5-0.7	0.7-1.0	1.0-1.5	1.5-2.0	2.0-3.0	3.0ha이상 3.0 ha and More	
	Total										
의정부시	5	-	2	2	1	-	-	-	-	-	2
안양시	4	2	-	1	-	1	-	-	-	-	1
안산시	2	1	-	1	-	-	-	-	-	-	0
안동시	2	1	-	-	-	1	-	-	-	-	1
부천시	33	1	16	11	3	-	2	-	-	-	12
원주시	11	-	5	6	-	-	-	-	-	-	4
소문리사정	20	1	11	4	2	-	2	-	-	-	8
오정	2	-	-	1	1	-	-	-	-	-	1
광명시	25	5	13	3	1	2	1	-	-	-	7
동두천시	51	4	9	21	7	5	4	1	-	-	25
동두천시	1	-	-	-	1	-	-	-	-	-	1
안고리	981	133	434	256	88	38	19	8	5	-	330
과천시	12	1	5	6	-	-	-	-	-	-	3
과천시	3	1	2	-	-	-	-	-	-	-	0
구리시	6	-	1	4	-	1	-	-	-	-	2
남양주시	116	13	47	38	14	3	-	1	-	-	38
오산시	4	-	2	2	-	-	-	-	-	-	1
시군의회	369	31	183	109	28	12	6	-	-	-	117
하남시	2	-	1	1	-	-	-	-	-	-	1
하남시	6	1	3	2	-	-	-	-	-	-	1
하남시	5	1	-	3	-	1	-	-	-	-	2
양주군	6	1	1	3	-	-	-	1	-	-	3
여주군	17	3	6	5	1	2	-	-	-	-	6
화성군	857	56	379	296	83	31	10	2	-	-	293
파주시	52	6	16	18	7	4	1	-	-	-	19
광안면	30	4	14	9	3	-	-	-	-	-	8
연천군	21	3	12	6	-	-	-	-	-	-	5
포천시	203	10	66	69	26	21	8	2	1	-	91
가양면	197	3	46	73	35	22	13	5	-	-	106
가양면	10	2	2	3	2	1	-	-	-	-	4
이성면	83	3	25	34	8	11	1	-	1	-	37
안성면	39	3	16	10	7	3	-	-	-	-	15
안성면	986	16	259	284	159	133	86	29	18	2	587
안성면	1 146	93	543	362	94	42	10	2	-	-	369
강원도	336	63	136	104	20	9	2	2	-	-	98
춘천시	110	11	44	43	9	1	1	1	-	-	36
춘천시	37	5	15	11	2	3	-	1	-	-	13
춘천시	32	5	16	8	2	1	-	-	-	-	9
동해시	50	16	29	4	1	-	-	-	-	-	9
속초시	-	-	-	-	-	-	-	-	-	-	-
속초시	-	-	-	-	-	-	-	-	-	-	-
속초시	25	9	11	5	-	-	-	-	-	-	4
홍천군	8	4	2	-	1	1	-	-	-	-	2
영월군	18	5	5	6	1	-	1	-	-	-	5
영월군	28	2	7	14	3	2	-	-	-	-	11
평창군	3	2	-	1	-	-	-	-	-	-	1
철원군	7	1	1	5	-	-	-	-	-	-	2
철원군	4	1	1	2	-	-	-	-	-	-	1
화양면	-	-	-	-	-	-	-	-	-	-	-
양구면	5	1	2	2	-	-	-	-	-	-	1
양구면	2	-	1	-	-	1	-	-	-	-	1
고양면	-	-	-	-	-	-	-	-	-	-	-
고양면	7	1	2	3	1	-	-	-	-	-	2

4-24 단감 재배면적 규모별 농가 및 면적

No. of F. Hs. Growing Sweet Persimmons by Size of Growing Area and their Area

Unit : F.H....Household
Area...ha

합계 Total	재배면적 규모별 농가 No. of F.Hs by Size of Growing Area								재배면적 Growing Area	Administrative Districts	
	0.1ha이하 less than 0.1 ha	0.1-0.3	0.3-0.5	0.5-0.7	0.7-1.0	1.0-1.5	1.5-2.0	2.0-3.0			3.0ha이상 3.0 ha and More
-	-	-	-	-	-	-	-	-	-	-	Uijongbu-shi
1	-	1	-	-	-	-	-	-	0	-	Anyang-shi
-	-	-	-	-	-	-	-	-	-	-	Manan-gu
1	-	1	-	-	-	-	-	-	0	-	Tongan-gu
3	3	-	-	-	-	-	-	-	0	-	Puchon-shi
2	2	-	-	-	-	-	-	-	0	-	Wonmi-gu
1	1	-	-	-	-	-	-	-	0	-	Sosa-gu
-	-	-	-	-	-	-	-	-	-	-	Ojong-gu
1	1	-	-	-	-	-	-	-	0	-	Kwangmyong-shi
-	-	-	-	-	-	-	-	-	-	-	Pyongtaek-shi
-	-	-	-	-	-	-	-	-	-	-	Tongduchon-shi
5	-	3	1	1	-	-	-	-	1	-	Ansan-shi
2	-	2	-	-	-	-	-	-	0	-	Koyang-shi
1	1	-	-	-	-	-	-	-	0	-	Kwachon-shi
-	-	-	-	-	-	-	-	-	-	-	Kuri-shi
2	1	1	-	-	-	-	-	-	0	-	Namyangju-shi
-	-	-	-	-	-	-	-	-	-	-	Osan-shi
-	-	-	-	-	-	-	-	-	-	-	Shihung-shi
-	-	-	-	-	-	-	-	-	-	-	Kunpo-shi
3	2	1	-	-	-	-	-	-	0	-	Uiwang-shi
-	-	-	-	-	-	-	-	-	-	-	Hanam-shi
-	-	-	-	-	-	-	-	-	-	-	Yangju-gun
1	-	-	1	-	-	-	-	-	0	-	Yoju-gun
2	2	-	-	-	-	-	-	-	0	-	Hwasong-gun
-	-	-	-	-	-	-	-	-	-	-	Paju-gun
-	-	-	-	-	-	-	-	-	-	-	Kwangju-gun
-	-	-	-	-	-	-	-	-	-	-	Yonchon-gun
-	-	-	-	-	-	-	-	-	-	-	Pochon-gun
-	-	-	-	-	-	-	-	-	-	-	Kapyong-gun
-	-	-	-	-	-	-	-	-	-	-	Yangpyong-gun
1	1	-	-	-	-	-	-	-	0	-	Ichon-gun
-	-	-	-	-	-	-	-	-	-	-	Yongin-gun
1	-	1	-	-	-	-	-	-	0	-	Ansong-gun
1	-	1	-	-	-	-	-	-	0	-	Kimpo-gun
127	60	43	14	3	5	1	1	-	26	-	Kangwon-do
-	-	-	-	-	-	-	-	-	-	-	Chunchon-shi
-	-	-	-	-	-	-	-	-	-	-	Wonju-shi
14	8	4	1	-	1	-	-	-	3	-	Kangrung-shi
6	4	2	-	-	-	-	-	-	1	-	Tonghae-shi
-	-	-	-	-	-	-	-	-	-	-	Taebaek-shi
2	1	1	-	-	-	-	-	-	0	-	Sokcho-shi
90	41	29	13	2	3	1	1	-	20	-	Samchok-shi
-	-	-	-	-	-	-	-	-	-	-	Hongchon-gun
-	-	-	-	-	-	-	-	-	-	-	Hongsong-gun
1	-	1	-	-	-	-	-	-	0	-	Youngwol-gun
-	-	-	-	-	-	-	-	-	-	-	Pyongchang-gun
-	-	-	-	-	-	-	-	-	-	-	Chongson-gun
-	-	-	-	-	-	-	-	-	-	-	Charwon-gun
-	-	-	-	-	-	-	-	-	-	-	Hwachon-gun
-	-	-	-	-	-	-	-	-	-	-	Yanggu-gun
-	-	-	-	-	-	-	-	-	-	-	Inje-gun
3	2	-	-	-	1	-	-	-	1	-	Kosong-gun
11	4	6	-	1	-	-	-	-	2	-	Yangyang-gun

4-23 포도 재배면적 규모별 농가 및 면적

No. of F. Hs. Growing Grapes by Size of Growing Area and their Area

단위: 농가...가구
면적...ha

행정구역	재배면적규모별농가 No. of F.Hs. by Size of Growing Area										재배면적 Growing Area	
	합계	0.1ha미만 Less than 0.1 ha	0.1-0.3	0.3-0.5	0.5-0.7	0.7-1.0	1.0-1.5	1.5-2.0	2.0-3.0	3.0ha이상 3.0 ha and More		
	Total											
충청북도	7 649	132	2 667	2 362	1 194	786	406	78	19	5	3 537	
청주 상당원	80	7	34	20	11	6	-	2	-	-	30	
충주	68	3	30	18	10	6	-	1	-	-	26	
충주	12	4	4	2	1	-	-	1	-	-	4	
충주	88	8	31	31	10	7	1	-	-	-	31	
청원	15	5	4	5	1	-	-	-	-	-	3	
청원	235	13	98	73	22	19	8	2	-	-	92	
청원	62	4	29	20	6	1	2	-	-	-	21	
청원	2 000	38	832	638	277	147	55	7	5	1	805	
영진	4 843	54	1 559	1 476	805	568	309	56	12	4	2 368	
영진	90	1	17	22	15	13	15	5	2	-	65	
영진	20	-	9	7	2	2	-	-	-	-	8	
음성	204	2	49	70	42	21	16	4	-	-	106	
음성	3	-	2	-	-	-	-	1	-	-	2	
음성	9	-	3	-	3	2	-	1	-	-	6	
충청남도	4 895	222	1 477	1 329	712	561	398	108	71	17	2 678	
천안	2 226	26	421	557	399	382	299	81	53	8	1 550	
천안	97	8	42	27	11	3	4	-	2	-	37	
천안	239	28	89	54	20	20	15	3	5	5	128	
아산	600	23	203	177	87	57	37	12	4	-	291	
아산	67	7	31	17	6	3	1	2	-	-	25	
금산	598	21	281	199	62	23	10	2	-	-	212	
금산	296	9	98	101	46	23	14	3	2	-	138	
금산	405	37	163	108	51	28	9	5	2	2	166	
부성	145	22	63	37	12	7	3	-	1	-	47	
부성	80	24	34	13	2	5	2	-	-	-	21	
부성	16	1	8	6	1	-	-	-	-	-	5	
홍성	18	1	9	3	2	1	1	-	-	-	10	
홍성	36	7	15	6	4	2	1	-	1	-	14	
홍성	14	2	4	3	1	3	-	-	1	-	8	
당진	57	6	16	20	8	4	2	-	-	1	26	
당진	1	-	-	1	-	-	-	-	-	-	0	
전라북도	1 868	100	715	608	224	131	59	26	3	2	774	
전주	144	9	53	40	24	11	7	-	-	-	59	
전주	14	1	6	2	2	1	2	-	-	-	7	
전주	130	8	47	38	22	10	5	-	-	-	53	
군위	14	1	5	7	1	-	-	-	-	-	4	
군위	76	4	29	24	10	4	3	2	-	-	33	
군위	90	5	22	34	16	7	2	4	-	-	44	
남원	282	25	105	98	35	12	4	2	1	-	102	
남원	559	33	197	162	61	60	30	14	2	-	261	
완주	188	4	80	58	24	12	5	3	-	2	86	
완주	89	6	42	28	7	4	2	-	-	-	31	
완주	365	9	157	139	39	16	4	1	-	-	130	
장흥	10	1	3	2	2	2	-	-	-	-	5	
장흥	13	-	5	5	1	2	-	-	-	-	5	
장흥	14	1	7	4	2	-	-	-	-	-	4	
고부	17	-	7	6	2	-	2	-	-	-	8	
고부	7	2	3	1	-	1	-	-	-	-	2	
전라남도	1 100	170	492	252	103	56	12	8	4	3	370	

4-24 단감 재배면적 규모별 농가 및 면적

No. of F. Hs. Growing Sweet Persimmons by Size of Growing Area and their Area

Unit : F.H...Household
Area...ha

합 계 Total	재 배 면 적 규 모 별 농 가 No. of F.Hs by Size of Growing Area									재 배 면 적 Growing Area	Administrative Districts
	0.1ha이하 Less than 0.1 ha	0.1-0.3	0.3-0.5	0.5-0.7	0.7-1.0	1.0-1.5	1.5-2.0	2.0-3.0	3.0ha이상 3.0 ha and More		
39	7	20	6	2	1	3	-	-	-	11	Chungchongbuk-do
1	1	-	-	-	-	-	-	-	-	0	Chongju-shi
-	-	-	-	-	-	-	-	-	-	-	Sangdang-gu
1	1	-	-	-	-	-	-	-	-	0	Hungdok-gu
5	3	1	1	-	-	-	-	-	-	1	Chungju-shi
-	-	-	-	-	-	-	-	-	-	-	Chechon-shi
4	-	-	1	-	1	2	-	-	-	3	Chongwon-gun
2	-	2	-	-	-	-	-	-	-	0	Poun-gun
12	3	7	-	1	-	1	-	-	-	3	Okchon-gun
14	-	9	4	1	-	-	-	-	-	4	Yongdong-gun
-	-	-	-	-	-	-	-	-	-	-	Chinchon-gun
-	-	-	-	-	-	-	-	-	-	-	Koesan-gun
1	-	1	-	-	-	-	-	-	-	0	Umsong-gun
-	-	-	-	-	-	-	-	-	-	-	Tanyang-gun
-	-	-	-	-	-	-	-	-	-	-	Chungpyong-chulchangs
249	88	100	30	14	5	2	3	3	4	79	Chungchongnam-do
1	-	-	-	1	-	-	-	-	-	1	Chonan-shi
8	1	2	2	1	2	-	-	-	-	4	Kongju-shi
7	4	2	1	-	-	-	-	-	-	1	Poryong-shi
2	1	1	-	-	-	-	-	-	-	0	Asan-shi
9	5	3	1	-	-	-	-	-	-	1	Sosan-shi
1	-	1	-	-	-	-	-	-	-	0	Kumsan-gun
2	-	2	-	-	-	-	-	-	-	0	Yongi-gun
64	14	31	10	2	1	1	2	1	2	28	Nonsan-gun
39	12	15	6	4	-	-	-	-	2	15	Puyo-gun
93	37	37	9	5	1	1	1	2	-	24	Sochon-gun
-	-	-	-	-	-	-	-	-	-	-	Chongyang-gun
2	1	1	-	-	-	-	-	-	-	0	Hongsong-gun
9	6	1	-	1	1	-	-	-	-	2	Yesan-gun
9	4	4	1	-	-	-	-	-	-	1	Taeon-gun
2	2	-	-	-	-	-	-	-	-	0	Tangjin-gun
1	1	-	-	-	-	-	-	-	-	0	Kyeryong-chulchangs
632	186	225	120	38	29	18	6	6	4	212	Chollabuk-do
33	9	10	10	1	2	-	-	1	-	11	Chonju-shi
23	7	7	6	1	2	-	-	-	-	6	Wansan-gu
10	2	3	4	-	-	-	-	1	-	4	Tokchin-gu
19	9	6	4	-	-	-	-	-	-	3	Kunsan-shi
46	17	16	5	3	2	1	-	2	-	16	Iksan-shi
176	34	69	44	10	8	7	2	1	1	64	Chongup-shi
61	39	20	1	1	-	-	-	-	-	7	Namwon-shi
65	20	24	13	2	5	1	-	-	-	18	Kimje-shi
43	7	22	10	-	-	2	1	1	-	15	Wanju-gun
-	-	-	-	-	-	-	-	-	-	-	Chinan-gun
2	-	-	1	1	-	-	-	-	-	1	Muju-gun
1	1	-	-	-	-	-	-	-	-	0	Changsu-gun
6	3	3	-	-	-	-	-	-	-	1	Imshil-gun
21	16	2	1	1	1	-	-	-	-	3	Sunchang-gun
117	24	42	24	12	5	5	3	-	2	50	Kochang-gun
42	7	11	7	7	6	2	-	1	1	24	Puan-gun
15 889	5 614	6 759	1 971	603	487	218	131	60	46	4 091	Chollanam-do

4-23 포도 재배면적 규모별 농가 및 면적

No. of F. Hs. Growing Grapes by Size of Growing Area and their Area

단위 : 농가...가구
면적...ha

구	영	장	재 배 면 적 규 모 별 농 가									재 배 면 적 Growing Area	
			No. of F.Hs. by Size of Growing Area										
			합 계 Total	0.1ha미만 Less than 0.1 ha	0.1-0.3	0.3-0.5	0.5-0.7	0.7-1.0	1.0-1.5	1.5-2.0	2.0-3.0		3.0ha이상 3.0 ha and More
		시	4	-	3	1	-	-	-	-	-	-	1
		시	-	-	-	-	-	-	-	-	-	-	-
		시	42	13	16	10	1	2	-	-	-	-	10
		시	288	35	144	71	23	11	3	1	-	-	88
		시	9	8	1	-	-	-	-	-	-	-	1
		시	5	5	-	-	-	-	-	-	-	-	0
		군	124	8	53	38	17	6	1	-	1	-	47
		군	33	3	13	8	6	2	-	1	-	-	13
		군	18	3	12	1	1	1	-	-	-	-	4
		군	18	6	9	2	1	-	-	-	-	-	4
		군	50	22	18	7	3	-	-	-	-	-	9
		군	10	3	2	3	-	2	-	-	-	-	4
		군	93	14	61	11	5	1	-	1	-	-	22
		군	29	6	12	7	2	2	-	-	-	-	9
		군	37	6	17	6	4	2	1	1	-	-	13
		군	26	5	14	3	1	-	1	1	-	1	11
		군	31	2	7	9	3	3	3	1	1	2	25
		군	22	5	8	4	3	2	-	-	-	-	7
		군	9	2	2	5	-	-	-	-	-	-	2
		군	51	4	21	15	6	4	-	-	1	-	20
		군	163	12	63	43	24	16	3	1	1	-	67
		군	6	3	3	-	-	-	-	-	-	-	1
		군	6	1	5	-	-	-	-	-	-	-	1
		군	26	4	8	8	3	2	-	1	-	-	11
경	상	북	21 091	1 070	8 552	5 882	2 802	1 804	836	114	26	5	8 586
		시	87	16	41	19	8	2	1	-	-	-	25
		시	1 193	129	685	267	75	27	7	1	1	1	334
		시	5 427	200	2 091	1 565	773	520	238	34	6	-	2 315
		시	64	7	30	23	2	1	1	-	-	-	18
		시	327	22	173	89	22	13	4	3	1	-	106
		시	37	4	12	7	7	5	1	1	-	-	18
		시	5 515	193	2 094	1 464	854	578	296	27	7	2	2 406
		시	2 497	44	813	868	387	254	113	13	4	1	1 143
		시	75	2	35	24	9	2	2	1	-	-	28
		시	4 020	313	1 732	1 105	471	272	103	21	3	-	1 489
		군	279	15	149	66	28	16	4	-	1	-	93
		군	430	17	162	133	63	38	12	4	-	1	184
		군	58	7	31	13	4	2	1	-	-	-	17
		군	10	-	4	1	4	1	-	-	-	-	4
		군	127	7	49	40	19	9	3	-	-	-	50
		군	413	65	259	52	23	9	2	1	2	-	103
		군	41	2	27	9	3	-	-	-	-	-	11
		군	14	2	8	2	-	1	1	-	-	-	5
		군	439	19	143	122	48	51	47	8	1	-	224
		군	22	1	9	10	2	-	-	-	-	-	7
		군	9	-	3	3	-	3	-	-	-	-	5
		군	7	5	2	-	-	-	-	-	-	-	1
		군	-	-	-	-	-	-	-	-	-	-	-
경	상	남	2 328	222	1 063	602	231	140	53	11	3	3	830
		시	87	23	46	15	3	-	-	-	-	-	18
		시	45	14	20	7	3	-	1	-	-	-	10
		시	5	2	2	1	-	-	-	-	-	-	1

4-24 단감 재배면적 규모별 농가 및 면적
No. of F. Hs. Growing Sweet Persimmons by Size of Growing Area and their Area

Unit : F.H...Household
Area...ha

합계 Total	재배면적 규모별 농가 No. of F.Hs by Size of Growing Area									재배면적 Growing Area	Administrative Districts
	0.1ha이하 Less than 0.1 ha	0.1-0.3	0.3-0.5	0.5-0.7	0.7-1.0	1.0-1.5	1.5-2.0	2.0-3.0	3.0ha이상 3.0 ha and More		
47	15	25	7	-	-	-	-	-	-	8	Mokpo-shi
50	29	19	1	1	-	-	-	-	-	6	Yosu-shi
2 564	1 024	1 087	295	57	56	26	11	5	3	555	Sunchon-shi
632	186	251	107	37	28	13	3	5	2	199	Naju-shi
318	167	126	20	3	1	-	1	-	-	44	Yochon-shi
1 568	730	594	170	41	20	4	5	4	-	283	Kwangyang-shi
257	65	108	34	16	13	4	9	3	5	108	Tamyang-gun
237	59	107	49	6	9	3	1	2	1	68	Koksong-gun
566	134	297	77	23	22	7	3	2	1	147	Kuryo-gun
644	288	301	34	10	4	4	1	1	1	103	Yochon-gun
1 422	614	608	137	27	20	11	4	-	1	267	Kohung-gun
499	179	204	64	25	13	5	4	3	2	165	Posong-gun
627	145	324	88	31	22	10	3	3	1	172	Hwasun-gun
872	406	348	73	18	22	1	3	1	-	152	Changhung-gun
1 087	361	494	124	41	34	19	8	2	4	282	Kangjin-gun
727	189	304	117	47	38	14	11	3	4	261	Haenam-gun
764	218	280	109	44	49	28	19	5	12	311	Yongam-gun
553	108	219	111	47	39	16	10	2	1	200	Muan-gun
243	65	91	44	22	14	3	2	2	-	76	Hampyong-gun
222	42	109	35	13	10	5	6	1	1	78	Yonggwang-gun
1 103	236	468	180	70	63	40	24	15	7	436	Changsong-gun
432	210	183	24	8	5	2	-	-	-	66	Wando-gun
261	82	129	35	8	2	1	3	1	-	59	Chindo-gun
194	62	83	36	8	3	2	-	-	-	44	Shinan-gun
3 283	771	1 686	552	159	68	24	13	9	1	828	Kyongsangbuk-do
798	154	460	131	37	9	3	2	2	-	191	Pohang-shi
1 000	252	485	171	49	28	12	1	2	-	254	Kyongju-shi
152	36	81	26	6	2	-	1	-	-	34	Kimchon-shi
9	1	7	1	-	-	-	-	-	-	2	Andong-shi
115	26	67	17	1	1	-	3	-	-	28	Kumi-shi
4	-	2	2	-	-	-	-	-	-	1	Yongju-shi
66	29	26	5	4	1	-	1	-	-	14	Yongchon-shi
135	29	75	22	7	2	-	-	-	-	30	Sangju-shi
39	7	17	13	2	-	-	-	-	-	10	Mungyong-shi
135	42	58	18	10	4	-	-	2	1	44	Kyongsan-shi
2	1	1	-	-	-	-	-	-	-	0	Kunwi-gun
35	6	21	5	1	1	1	-	-	-	9	Uisong-gun
1	1	-	-	-	-	-	-	-	-	0	Chongsong-gun
-	-	-	-	-	-	-	-	-	-	-	Yongyang-gun
199	47	108	32	7	4	1	-	-	-	47	Yongdok-gun
78	22	32	13	7	-	2	-	2	-	24	Changdo-gun
74	21	41	7	4	1	-	-	-	-	15	Koryong-gun
132	23	71	25	5	2	3	2	1	-	40	Songju-gun
238	47	104	53	16	13	2	3	-	-	73	Chilgok-gun
33	9	14	8	2	-	-	-	-	-	8	Yechon-gun
-	-	-	-	-	-	-	-	-	-	-	Ponghwa-gun
38	18	16	3	1	-	-	-	-	-	6	Ulchin-gun
-	-	-	-	-	-	-	-	-	-	-	Ullung-gun
23 015	5 208	9 123	4 237	1 555	1 328	682	399	255	228	9 149	Kyongsangnam-do
3 075	404	988	712	360	309	129	97	41	35	1 596	Changwon-shi
845	226	361	137	38	33	25	7	9	9	290	Ulsan-shi
67	21	29	12	3	-	-	1	1	-	17	Chung-gu

4-23 포도 재배면적 규모별 농가 및 면적

No. of F. Hs. Growing Grapes by Size of Growing Area and their Area

단위 : 농가...가구
면적...ha

행정구역	재배면적 규모별 농가 No. of F.Hs. by Size of Growing Area										재배면적 Growing Area	
	합계 Total	0.1ha미만 less than 0.1 ha	0.1-0.3	0.3-0.5	0.5-0.7	0.7-1.0	1.0-1.5	1.5-2.0	2.0-3.0	3.0ha이상 3.0 ha and More		
남동	8	5	2	1	-	-	-	-	-	-	-	1
구	1	1	-	-	-	-	-	-	-	-	-	0
마진	16	4	7	4	1	-	-	-	-	-	-	3
산주	54	10	30	8	4	1	-	-	1	-	-	16
진해	-	-	-	-	-	-	-	-	-	-	-	-
통사	2	2	-	-	-	-	-	-	-	-	-	0
영전	70	16	36	12	3	3	-	-	-	-	-	17
길해	61	4	35	17	3	1	-	-	-	-	1	24
밀기	628	27	252	152	91	64	34	7	1	-	-	284
양재	12	8	3	1	-	-	-	-	-	-	-	1
의함	16	5	8	2	-	-	-	-	1	-	-	5
평안	327	23	168	91	29	11	5	-	-	-	-	104
창녕	44	5	23	14	1	-	-	-	-	-	1	14
양고	23	6	12	3	1	1	-	-	-	-	-	5
남해	13	3	7	2	-	-	-	1	-	-	-	4
구	9	4	5	-	-	-	-	-	-	-	-	1
하산	11	2	6	3	-	-	-	-	-	-	-	2
동양	9	3	2	3	-	-	1	-	-	-	-	3
합	147	14	73	46	10	3	-	1	-	-	-	44
거합	736	44	321	220	80	56	12	2	-	-	1	269
창천	18	5	9	2	2	-	-	-	-	-	-	4
제주	35	2	20	7	4	2	-	-	-	-	-	11
제서	9	1	5	1	2	-	-	-	-	-	-	3
귀포	11	1	6	3	1	-	-	-	-	-	-	3
복제	7	-	5	1	1	-	-	-	-	-	-	2
남제	8	-	4	2	-	2	-	-	-	-	-	3

4-24 단감 재배면적 규모별 농가 및 면적

No. of F. Hs. Growing Sweet Persimmons by Size of Growing Area and their Area

Unit: F.H....Household
Area...ha

재 배 면 적 규 모 별 농 가											재 배 면 적	Administrative District
No. of F.Hs by Size of Growing Area										Growing Area		
합 계 Total	0.1ha미만 Less than 0.1 ha	0.1-0.3	0.3-0.5	0.5-0.7	0.7-1.0	1.0-1.5	1.5-2.0	2.0-3.0	3.0ha이상 3.0 ha and More			
62	27	23	5	1	1	1	1	2	1	21	Nam-gu	
4	1	3	-	-	-	-	-	-	-	1	Tong-gu	
382	98	166	47	21	25	9	6	6	4	141	Masan-shi	
2 897	632	1 231	463	154	166	102	65	47	37	1 193	Chinju-shi	
71	34	29	4	1	3	-	-	-	-	12	Chinhae-shi	
156	109	36	7	1	-	2	-	-	1	22	Tongyong-shi	
2 443	675	959	411	167	123	47	28	13	20	846	Sachon-shi	
2 089	309	719	453	156	181	93	73	53	52	1 234	Kimhae-shi	
2 816	407	1 286	577	221	147	94	32	30	22	1 114	Miryang-shi	
327	216	83	13	8	3	1	3	-	-	44	Koje-shi	
431	145	169	65	15	17	7	8	2	3	133	Uiryong-gun	
1 599	256	677	372	128	84	40	20	13	9	608	Haman-gun	
2 567	351	1 211	574	165	114	72	35	27	18	1 014	Changnyong-gun	
136	38	45	29	6	6	5	2	2	3	60	Yongsan-gun	
852	374	319	95	22	16	11	5	4	6	205	Kosong-gun	
486	335	108	30	9	2	1	-	-	1	61	Namhae-gun	
864	295	339	111	38	45	22	8	4	2	243	Hadong-gun	
417	164	168	38	10	21	5	6	3	2	118	Sanchong-gun	
248	50	105	45	20	22	5	1	-	-	81	Hamyang-gun	
32	5	15	6	2	1	1	1	-	1	20	Kochang-gun	
282	85	109	48	13	10	11	2	1	3	114	Hapchon-gun	
186	11	48	61	29	18	12	2	3	2	102	Cheju-do	
97	6	24	32	11	12	7	1	3	1	56	Cheju-shi	
4	-	1	1	1	-	1	-	-	-	2	Sogwipo-shi	
73	5	18	23	16	6	4	1	-	-	36	Pukcheju-gun	
12	-	5	5	1	-	-	-	-	1	7	Namjeju-gun	

4-25 넓은감 재배면적 규모별 농가 및 면적
 No. of F. Hs. Growing Puckery Persimmons by Size of Growing Area and their Area

단위: 농가...가구
 면적...ha

성 명	구 도	저 배 면 적 규 모 별 농 가 No. of F.Hs. by Size of Growing Area									재 배 면 적 Growing Area	
		합 계 Total	0.1ha미만 Less than 0.1 ha	0.1-0.3	0.3-0.5	0.5-0.7	0.7-1.0	1.0-1.5	1.5-2.0	2.0-3.0		3.0ha이상 3.0 ha and More
의정부시		-	-	-	-	-	-	-	-	-	-	-
안양시	안양시	1	1	-	-	-	-	-	-	-	-	0
안양시	안양시	1	1	-	-	-	-	-	-	-	-	0
부천시	부천시	3	2	-	1	-	-	-	-	-	-	0
부천시	부천시	1	1	-	1	-	-	-	-	-	-	0
부천시	부천시	2	2	-	-	-	-	-	-	-	-	0
부천시	부천시	-	-	-	-	-	-	-	-	-	-	-
광명시	광명시	2	-	-	-	-	2	-	-	-	-	2
광명시	광명시	-	-	-	-	-	-	-	-	-	-	-
안고과	안고과	1	1	-	-	-	-	-	-	-	-	0
안고과	안고과	3	1	1	1	-	-	-	-	-	-	1
안고과	안고과	-	-	-	-	-	-	-	-	-	-	-
구남오	구남오	-	-	-	-	-	-	-	-	-	-	-
구남오	구남오	2	2	-	-	-	-	-	-	-	-	0
구남오	구남오	-	-	-	-	-	-	-	-	-	-	-
시군의회	시군의회	3	1	2	-	-	-	-	-	-	-	1
시군의회	시군의회	-	-	-	-	-	-	-	-	-	-	-
시군의회	시군의회	1	1	-	-	-	-	-	-	-	-	0
시군의회	시군의회	1	1	-	-	-	-	-	-	-	-	0
양어화	양어화	-	-	-	-	-	-	-	-	-	-	-
양어화	양어화	2	1	-	1	-	-	-	-	-	-	0
과장연	과장연	1	1	-	-	-	-	-	-	-	-	0
과장연	과장연	2	2	-	-	-	-	-	-	-	-	0
과장연	과장연	-	-	-	-	-	-	-	-	-	-	-
프가양	프가양	-	-	-	-	-	-	-	-	-	-	-
프가양	프가양	2	-	-	1	1	-	-	-	-	-	1
이용안김	이용안김	-	-	-	-	-	-	-	-	-	-	-
이용안김	이용안김	3	1	2	-	-	-	-	-	-	-	1
이용안김	이용안김	1	-	-	1	-	-	-	-	-	-	0
이용안김	이용안김	-	-	-	-	-	-	-	-	-	-	-
강원도	강원도	23	13	7	2	1	-	-	-	-	-	3
준원강	준원강	-	-	-	-	-	-	-	-	-	-	-
준원강	준원강	1	1	-	-	-	-	-	-	-	-	0
동태속삼	동태속삼	7	4	2	1	-	-	-	-	-	-	1
동태속삼	동태속삼	-	-	-	-	-	-	-	-	-	-	-
동태속삼	동태속삼	1	-	1	-	-	-	-	-	-	-	0
동태속삼	동태속삼	5	4	1	-	-	-	-	-	-	-	0
홍청영	홍청영	-	-	-	-	-	-	-	-	-	-	-
홍청영	홍청영	-	-	-	-	-	-	-	-	-	-	-
백정철	백정철	-	-	-	-	-	-	-	-	-	-	-
백정철	백정철	1	1	-	-	-	-	-	-	-	-	0
백정철	백정철	-	-	-	-	-	-	-	-	-	-	-
화양인	화양인	-	-	-	-	-	-	-	-	-	-	-
화양인	화양인	-	-	-	-	-	-	-	-	-	-	-
고양	고양	4	1	2	-	1	-	-	-	-	-	1
고양	고양	4	2	1	1	-	-	-	-	-	-	1

4-25 뽕은감 재배면적 규모별 농가 및 면적

No. of F. Hs. Growing Puckery Persimmons by Size of Growing Area and their Area

단위: 농가...가구
면적...ha

행정구역	재배면적규모별농가 No. of F.Hs. by Size of Growing Area										재배면적 Growing Area
	합계 Total	0.1ha미만 Less than 0.1 ha	0.1-0.3	0.3-0.5	0.5-0.7	0.7-1.0	1.0-1.5	1.5-2.0	2.0-3.0	3.0ha이상 3.0 ha and More	
충청북도	161	35	77	31	12	2	4	-	-	-	41
청주 상당동	2	1	1	-	-	-	-	-	-	-	0
1	1	-	1	-	-	-	-	-	-	-	0
1	1	-	-	-	-	-	-	-	-	-	0
충주	4	1	3	-	-	-	-	-	-	-	1
2	-	1	-	-	-	-	1	-	-	-	1
청보육	17	5	6	5	-	-	1	-	-	-	4
14	2	9	2	-	-	-	1	-	-	-	4
55	8	33	8	6	-	-	-	-	-	-	13
영진	57	14	22	14	4	2	1	-	-	-	15
2	1	-	-	1	-	-	-	-	-	-	1
3	-	-	2	1	-	-	-	-	-	-	1
영양	1	1	-	-	-	-	-	-	-	-	0
3	2	1	-	-	-	-	-	-	-	-	0
1	-	1	-	-	-	-	-	-	-	-	0
충청남도	182	52	68	40	11	4	4	3	-	-	52
천안	1	-	-	1	-	-	-	-	-	-	0
7	3	-	2	1	-	-	-	1	-	-	4
3	1	1	-	-	-	-	1	-	-	-	1
아성	3	2	1	-	-	-	-	-	-	-	0
5	2	2	1	-	-	-	-	-	-	-	1
금안	1	-	1	-	-	-	-	-	-	-	0
10	2	3	3	2	-	-	-	-	-	-	3
111	21	49	27	8	2	3	1	-	-	-	33
부서	14	5	5	3	-	-	-	1	-	-	4
8	5	1	1	-	1	-	-	-	-	-	2
6	2	3	-	-	1	-	-	-	-	-	2
홍예	3	2	1	-	-	-	-	-	-	-	0
3	2	-	1	-	-	-	-	-	-	-	1
5	4	1	-	-	-	-	-	-	-	-	0
당계	1	-	-	1	-	-	-	-	-	-	0
1	1	-	-	-	-	-	-	-	-	-	0
전라북도	476	157	187	73	31	12	7	4	5	-	131
전주	38	8	18	7	3	-	1	-	1	-	12
12	2	5	3	2	-	-	-	-	-	-	3
26	6	13	4	1	-	1	-	1	-	-	8
군익	15	9	4	1	1	-	-	-	-	-	2
54	26	10	12	2	-	2	1	1	-	-	16
82	23	37	12	6	1	2	-	1	-	-	23
남김	13	4	3	1	1	3	-	-	1	-	6
22	5	11	4	1	-	-	-	1	-	-	6
완전	102	30	49	15	4	2	1	1	-	-	24
7	5	1	1	-	-	-	-	-	-	-	1
4	1	2	-	1	-	-	-	-	-	-	1
장암	1	-	-	1	-	-	-	-	-	-	0
7	4	3	-	-	-	-	-	-	-	-	1
43	18	20	2	2	1	-	-	-	-	-	8
고부	33	11	11	6	4	-	-	1	-	-	10
55	13	18	11	6	5	1	-	1	-	-	20
전라남도	1 934	801	765	222	60	44	21	13	7	1	418

4-26 감귤 재배면적 규모별 농가 및 면적

No. of F. Hs. Growing Tangerine by Size of Growing Area and their Area

Unit : F.H.....Household
Area.....ha

합 계 Total	재 배 면 적 규 모 별 농 가 No. of F.Hs by Size of Growing Area									재 배 면 적 Growing Area	Administrative Districts
	0.1ha미만 Less than 0.1 ha	0.1-0.3	0.3-0.5	0.5-0.7	0.7-1.0	1.0-1.5	1.5-2.0	2.0-3.0	3.0ha이상 3.0 ha and More		
22	1	15	5	-	-	1	-	-	-	6	Chungchongbuk-do
-	-	-	-	-	-	-	-	-	-	-	Chongju-shi
-	-	-	-	-	-	-	-	-	-	-	Sangdang-gu
-	-	-	-	-	-	-	-	-	-	-	Hungdok-gu
1	-	1	-	-	-	-	-	-	-	0	Chungju-shi
-	-	-	-	-	-	-	-	-	-	-	Chechon-shi
3	-	3	-	-	-	-	-	-	-	1	Chongwon-gun
-	-	-	-	-	-	-	-	-	-	-	Poun-gun
3	-	2	-	-	-	1	-	-	-	2	Okchon-gun
14	1	9	4	-	-	-	-	-	-	3	Yangdong-gun
-	-	-	-	-	-	-	-	-	-	-	Chinchon-gun
1	-	-	1	-	-	-	-	-	-	0	Koesan-gun
-	-	-	-	-	-	-	-	-	-	-	Umsong-gun
-	-	-	-	-	-	-	-	-	-	-	Tanyang-gun
-	-	-	-	-	-	-	-	-	-	-	Chungpyong-chulchangs
3	3	-	-	-	-	-	-	-	-	0	Chungchongnam-do
-	-	-	-	-	-	-	-	-	-	-	Chonan-shi
-	-	-	-	-	-	-	-	-	-	-	Kongju-shi
-	-	-	-	-	-	-	-	-	-	-	Poryong-shi
-	-	-	-	-	-	-	-	-	-	-	Asan-shi
-	-	-	-	-	-	-	-	-	-	-	Sosan-shi
-	-	-	-	-	-	-	-	-	-	-	Kumsan-gun
-	-	-	-	-	-	-	-	-	-	-	Yongi-gun
1	1	-	-	-	-	-	-	-	-	0	Nonsan-gun
-	-	-	-	-	-	-	-	-	-	-	Puyo-gun
-	-	-	-	-	-	-	-	-	-	-	Sochon-gun
-	-	-	-	-	-	-	-	-	-	-	Chongyang-gun
-	-	-	-	-	-	-	-	-	-	-	Hongsong-gun
-	-	-	-	-	-	-	-	-	-	-	Yesan-gun
1	1	-	-	-	-	-	-	-	-	0	Taeon-gun
1	1	-	-	-	-	-	-	-	-	0	Tangjin-gun
-	-	-	-	-	-	-	-	-	-	-	Kyeryong-chulchangs
6	1	5	-	-	-	-	-	-	-	1	Chollabuk-do
1	-	1	-	-	-	-	-	-	-	0	Chonju-shi
1	-	1	-	-	-	-	-	-	-	0	Wansan-gu
-	-	-	-	-	-	-	-	-	-	-	Tokchin-gu
-	-	-	-	-	-	-	-	-	-	-	Kusan-shi
1	-	1	-	-	-	-	-	-	-	0	Iksan-shi
-	-	-	-	-	-	-	-	-	-	-	Chongup-shi
1	-	1	-	-	-	-	-	-	-	0	Namwon-shi
-	-	-	-	-	-	-	-	-	-	-	Kimje-shi
-	-	-	-	-	-	-	-	-	-	-	Wanju-gun
2	1	1	-	-	-	-	-	-	-	0	Chinan-gun
1	-	1	-	-	-	-	-	-	-	0	Muju-gun
-	-	-	-	-	-	-	-	-	-	-	Changsu-gun
-	-	-	-	-	-	-	-	-	-	-	Imshil-gun
-	-	-	-	-	-	-	-	-	-	-	Sunchang-gun
-	-	-	-	-	-	-	-	-	-	-	Kochang-gun
-	-	-	-	-	-	-	-	-	-	-	Puan-gun
59	27	21	8	2	1	-	-	-	-	11	Chollanam-do

4-26 감귤 재배면적 규모별 농가 및 면적

No. of F. Hs. Growing Tangerine by Size of Growing Area and their Area

Unit : F.H....Household
Area...ha

합계 Total	재배면적 규모별 농가 No. of F.Hs by Size of Growing Area									재배면적 Growing Area	Administrative Districts
	0.1ha미만 Less than 0.1 ha	0.1-0.3	0.3-0.5	0.5-0.7	0.7-1.0	1.0-1.5	1.5-2.0	2.0-3.0	3.0ha이상 3.0 ha and More		
1	1	-	-	-	-	-	-	-	-	0	Nam-gu
-	-	-	-	-	-	-	-	-	-	-	Tong-gu
1	-	1	-	-	-	-	-	-	-	0	Masan-shi
1	-	-	1	-	-	-	-	-	-	0	Chinju-shi
1	1	-	-	-	-	-	-	-	-	0	Chinhae-shi
165	50	70	27	11	5	1	1	-	-	40	Tongyong-shi
3	2	1	-	-	-	-	-	-	-	0	Sachon-shi
1	1	-	-	-	-	-	-	-	-	0	Kimhae-shi
6	5	1	-	-	-	-	-	-	-	1	Miryang-shi
27	20	6	1	-	-	-	-	-	-	2	Koje-shi
-	-	-	-	-	-	-	-	-	-	-	Uiryong-gun
2	2	-	-	-	-	-	-	-	-	0	Haman-gun
1	-	1	-	-	-	-	-	-	-	0	Changnyong-gun
-	-	-	-	-	-	-	-	-	-	-	Yangsan-gun
5	4	1	-	-	-	-	-	-	-	1	Kosong-gun
4	2	1	-	-	1	-	-	-	-	1	Namhae-gun
-	-	-	-	-	-	-	-	-	-	-	Hadong-gun
-	-	-	-	-	-	-	-	-	-	-	Sanchong-gun
-	-	-	-	-	-	-	-	-	-	-	Hamyang-gun
2	1	-	1	-	-	-	-	-	-	1	Kochang-gun
-	-	-	-	-	-	-	-	-	-	-	Hapchon-gun
25 031	320	3 012	5 450	3 903	5 006	3 630	2 186	1 064	460	22 727	Cheju-do
4 100	31	489	874	649	760	680	341	179	97	3 753	Cheju-shi
7 120	113	1 100	1 710	1 099	1 316	903	515	237	127	5 933	Sogwipo-shi
5 360	58	452	1 106	862	1 229	808	543	214	88	5 067	Pukcheju-gun
8 451	118	971	1 760	1 293	1 701	1 239	787	434	148	7 974	Namjeju-gun

4-28 자두 재배면적 규모별 농가 및 면적
No. of F. Hs. Growing Plums by Size of Growing Area and their Area

Unit : F.H...Household
Area...ha

재 배 면 적 규 모 별 농 가 No. of F.Hs by Size of Growing Area							재 배 면 적 Growing Area	Administrative Districts
합 계 Total	0.1ha미만 Less than 0.1 ha	0.1 - 0.2	0.2 - 0.3	0.3 - 0.5	0.5 - 0.7	0.7ha이상 0.7 ha and More		
-	-	-	-	-	-	-	-	Yongdo-gu
-	-	-	-	-	-	-	-	Pusanjin-gu
-	-	-	-	-	-	-	-	Tongnae-gu
-	-	-	-	-	-	-	-	Nam-gu
-	-	-	-	-	-	-	-	Puk-gu
-	-	-	-	-	-	-	-	Haeundae-gu
-	-	-	-	-	-	-	-	Saha-gu
-	-	-	-	-	-	-	-	kumjong-gu
1	-	1	-	-	-	-	-	Kangso-gu
-	-	-	-	-	-	-	-	Suyong-gu
-	-	-	-	-	-	-	-	Sasang-gu
-	-	-	-	-	-	-	-	Kijang-gun
194	52	71	28	34	4	5	42	Taegu-kwangyok-shi
86	26	36	12	10	2	-	15	Tong-gu
1	1	-	-	-	-	-	0	So-gu
-	-	-	-	-	-	-	-	Nam-gu
51	16	17	6	11	-	1	10	Puk-gu
14	6	4	-	1	1	2	4	Susong-gu
6	2	3	-	1	-	-	1	Talso-gu
36	1	11	10	11	1	2	11	Talsong-gun
1	-	1	-	-	-	-	0	Inchon-kwangyok-shi
-	-	-	-	-	-	-	-	Chung-gu
-	-	-	-	-	-	-	-	Tong-gu
1	-	1	-	-	-	-	0	Nam-gu
-	-	-	-	-	-	-	-	Yonsu-gu
-	-	-	-	-	-	-	-	Namdong-gu
-	-	-	-	-	-	-	-	Bupyong-gu
-	-	-	-	-	-	-	-	Kyeyang-gu
-	-	-	-	-	-	-	-	So-gu
-	-	-	-	-	-	-	-	Kanghwa-gun
-	-	-	-	-	-	-	-	Ŏngjin-gun
14	8	4	1	-	-	1	2	Kwangju-kwangyok-shi
4	2	1	1	-	-	-	0	Tong-gu
1	1	-	-	-	-	-	0	So-gu
-	-	-	-	-	-	-	-	Nam-gu
3	2	1	-	-	-	-	0	Puk-gu
6	3	2	-	-	-	1	2	Kwangsang-gu
54	21	25	4	3	-	1	10	Taejon-kwangyok-shi
13	3	10	-	-	-	-	2	Tong-gu
6	5	1	-	-	-	-	0	Chung-gu
12	7	1	3	-	-	1	5	So-gu
18	5	10	1	2	-	-	3	Yusong-gu
5	1	3	-	1	-	-	1	Taedok-gu
51	20	10	5	10	3	3	13	Kyonggi-do
-	-	-	-	-	-	-	-	Suwon-shi
-	-	-	-	-	-	-	-	Changan-gu
-	-	-	-	-	-	-	-	Kuonson-gu
-	-	-	-	-	-	-	-	Paldal-gu
2	1	-	1	-	-	-	0	Songnam-shi
1	-	-	1	-	-	-	0	Sujong-gu
-	-	-	-	-	-	-	-	Chungwon-gu
1	1	-	-	-	-	-	0	Pundang-gu

4-28 자두 재배면적 규모별 농가 및 면적

No. of F. Hs. Growing Plums by Size of Growing Area and their Area

Unit : F.H...Household
Area...ha

합 계 Total	재 배 면 적 규 모 별 농 가 No. of F.Hs by Size of Growing Area						재 배 면 적 Growing Area	Administrative Districts
	0.1ha미만 Less than 0.1 ha	0.1 - 0.2	0.2 - 0.3	0.3 - 0.5	0.5 - 0.7	0.7ha이상 0.7 ha and More		
2	2	-	-	-	-	-	0	Uijongbu-shi
1	1	-	-	-	-	-	0	Anyang-shi
1	1	-	-	-	-	-	0	Manan-gu
-	-	-	-	-	-	-	-	Tongan-gu
-	-	-	-	-	-	-	-	Puchon-shi
-	-	-	-	-	-	-	-	Wonmi-gu
-	-	-	-	-	-	-	-	Sosa-gu
-	-	-	-	-	-	-	-	Ojong-gu
-	-	-	-	-	-	-	-	Kwangmyong-shi
-	-	-	-	-	-	-	-	Pyongtaek-shi
-	-	-	-	-	-	-	-	Tongduchon-shi
-	-	-	-	-	-	-	-	Ansan-shi
1	1	-	-	-	-	-	0	Koyang-shi
-	-	-	-	-	-	-	-	Kwachon-shi
-	-	-	-	-	-	-	-	Kuri-shi
1	-	-	-	-	-	1	1	Namyangju-shi
-	-	-	-	-	-	-	-	Osan-shi
1	-	-	1	-	-	-	0	Shihung-shi
-	-	-	-	-	-	-	-	Kunpo-shi
2	1	-	-	-	-	1	2	Uiwang-shi
5	-	1	-	-	2	2	2	Hanam-shi
1	-	1	-	-	-	-	0	Yangju-gun
5	2	1	1	-	-	1	2	Yoju-gun
6	3	-	-	-	3	-	2	Hwasong-gun
2	1	-	-	-	1	-	1	Paju-gun
4	2	-	1	1	1	-	1	Kwangju-gun
-	-	-	-	-	-	-	-	Yonchon-gun
2	-	1	-	-	1	-	0	Pochon-gun
2	1	1	-	-	-	-	0	Kapyong-gun
2	1	1	-	-	-	-	0	Yangpyong-gun
2	-	2	-	-	-	-	0	Ichon-gun
1	1	-	-	-	-	-	0	Yongin-gun
9	3	2	1	2	-	1	2	Ansong-gun
-	-	-	-	-	-	-	-	Kimpo-gun
66	32	20	5	8	-	1	11	Kangwon-do
17	7	6	-	4	-	-	3	Chunchon-shi
2	-	1	1	-	-	-	0	Wonju-shi
12	7	4	-	1	-	-	1	Kangrung-shi
2	1	-	-	1	-	-	0	Tonghae-shi
3	3	-	-	-	-	-	0	Taebaek-shi
4	2	1	-	1	-	-	1	Sokcho-shi
4	4	-	-	-	-	-	0	Samchok-shi
7	1	3	2	1	-	-	1	Hongchon-gun
-	-	-	-	-	-	-	-	Hongsong-gun
2	2	-	-	-	-	-	0	Youngwol-gun
1	-	1	-	-	-	-	0	Pyongchang-gun
2	1	-	-	-	-	1	2	Chongson-gun
-	-	-	-	-	-	-	-	Chorwon-gun
3	1	-	2	-	-	-	1	Hwachon-gun
2	-	2	-	-	-	-	0	Yanggu-gun
-	-	-	-	-	-	-	-	Inje-gun
-	-	-	-	-	-	-	-	Kosong-gun
5	3	2	-	-	-	-	1	Yangyang-gun

4-27 참다래 재배면적 규모별 농가 및 면적

No. of F. Hs. Growing Kiwis by Size of Growing Area and their Area

단위 : 농가...가구
면적...ha

행정구역	재배면적규모별농가 No. of F.Hs by Size of Growing Area							재배면적 Growing Area
	합계 TOTAL	0.1ha미만 Less than 0.1 ha	0.1 - 0.2	0.2 - 0.3	0.3 - 0.5	0.5 - 0.7	0.7ha이상 0.7 ha and More	
충청북도	21	3	7	5	4	-	2	7
청주 상당리	-	-	-	-	-	-	-	-
충주	2	-	-	1	1	-	-	1
청보육	4	1	-	3	-	-	-	1
영진피	6	1	2	-	2	-	1	2
영진피	3	-	3	-	-	-	-	0
영진피	4	-	2	1	-	-	1	2
영진피	-	-	-	-	-	-	-	-
영진피	-	-	-	-	-	-	-	-
영진피	2	1	-	-	1	-	-	1
영진피	-	-	-	-	-	-	-	-
영진피	-	-	-	-	-	-	-	-
충청남도	32	6	13	2	9	1	1	14
천안	-	-	-	-	-	-	-	-
천안	1	1	-	-	-	-	-	0
천안	6	1	3	-	2	-	-	1
아산	-	-	-	-	-	-	-	-
아산	1	-	-	-	1	-	-	0
금강	1	-	1	-	-	-	-	0
금강	-	-	-	-	-	-	-	-
금강	8	-	3	-	4	1	-	3
부서	1	-	-	-	1	-	-	0
부서	-	-	-	-	-	-	-	-
부서	4	-	4	-	-	-	-	1
홍예	-	-	-	-	-	-	-	-
홍예	1	1	-	-	-	-	-	0
홍예	6	1	2	1	1	-	1	8
당계	2	1	-	1	-	-	-	0
당계	1	1	-	-	-	-	-	0
전라북도	9	4	3	-	2	-	-	2
전주	-	-	-	-	-	-	-	-
전주	-	-	-	-	-	-	-	-
전주	-	-	-	-	-	-	-	-
군위	-	-	-	-	-	-	-	-
군위	-	-	-	-	-	-	-	-
군위	2	1	-	-	1	-	-	0
남원	-	-	-	-	-	-	-	-
남원	-	-	-	-	-	-	-	-
안진	2	-	1	-	1	-	-	1
안진	2	2	-	-	-	-	-	0
안진	-	-	-	-	-	-	-	-
장흥	-	-	-	-	-	-	-	-
장흥	1	-	1	-	-	-	-	0
고부	2	1	1	-	-	-	-	0
고부	-	-	-	-	-	-	-	-
전라남도	2 176	522	879	348	272	78	77	518

4-28 자두 재배면적 규모별 농가 및 면적

No. of F. Hs. Growing Plums by Size of Growing Area and their Area

Unit : F.H...Household
Area...ha

재 배 면 적 규 모 별 농 가 No. of F.Hs by Size of Growing Area							재 배 면 적 Growing Area	Administrative Districts
합 계 Total	0.1ha미만 Less than 0.1 ha	0.1 - 0.2	0.2 - 0.3	0.3 - 0.5	0.5 - 0.7	0.7ha이상 0.7 ha and More		
721	112	252	160	134	41	22	182	Chungchongbuk-do
5	2	1	1	1	-	-	1	Chongju-shi
3	1	1	-	1	-	-	1	Sangdang-gu
2	1	-	1	-	-	-	0	Hungdok-gu
18	9	4	2	-	2	1	4	Chungju-shi
5	2	1	-	2	-	-	1	Chechon-shi
14	5	4	3	2	-	-	2	Chongwon-gun
1	-	-	-	1	-	-	0	Poun-gun
81	16	29	21	9	4	2	20	Okchon-gun
592	77	210	133	118	35	19	152	Yongdong-gun
4	1	2	-	1	-	-	1	Chinchon-gun
1	-	1	-	-	-	-	0	Koesan-gun
-	-	-	-	-	-	-	-	Umsong-gun
-	-	-	-	-	-	-	-	Tanyang-gun
-	-	-	-	-	-	-	-	Chungpyong-chulchangso
63	28	14	5	8	6	2	14	Chungchongnam-do
4	-	3	-	1	-	-	1	Chonan-shi
4	2	1	-	1	-	-	1	Kongju-shi
1	-	-	-	-	1	-	1	Poryong-shi
3	-	1	1	-	1	-	1	Asan-shi
2	1	-	1	-	-	-	0	Sosan-shi
9	6	1	-	1	1	-	1	Kumsan-gun
6	1	3	-	2	-	-	1	Yongi-gun
15	4	1	3	3	2	2	6	Nonsan-gun
3	3	-	-	-	-	-	0	Puyo-gun
1	-	1	-	-	-	-	0	Sochon-gun
-	-	-	-	-	-	-	-	Chongyang-gun
-	-	-	-	-	-	-	-	Hongsong-gun
12	10	2	-	-	-	-	1	Yesan-gun
1	-	1	-	-	-	-	0	Taeon-gun
-	-	-	-	-	-	-	-	Tangjin-gun
2	1	-	-	-	1	-	1	Kyeryong-chulchangso
58	27	17	5	7	1	1	10	Chollabuk-do
7	4	1	1	1	-	-	1	Chonju-shi
6	4	1	-	1	-	-	1	Wansan-gu
1	-	-	1	-	-	-	0	Tokchin-gu
-	-	-	-	-	-	-	-	Kunsan-shi
4	2	2	-	-	-	-	0	Iksan-shi
11	2	4	1	3	1	-	3	Chongup-shi
-	-	-	-	-	-	-	-	Namwon-shi
1	-	1	-	-	-	-	0	Kimje-shi
1	-	-	-	1	-	-	0	Wanju-gun
4	3	1	-	-	-	-	0	Chinan-gun
3	2	1	-	-	-	-	0	Muju-gun
2	2	-	-	-	-	-	0	Changsu-gun
11	7	2	-	1	-	1	3	Imshil-gun
12	4	4	3	1	-	-	2	Sunchang-gun
2	1	1	-	-	-	-	0	Kochang-gun
-	-	-	-	-	-	-	-	Puan-gun
307	98	109	38	47	13	2	61	Chollanam-do

4-27 참다래 재배면적 규모별 농가 및 면적

No. of F. Hs. Growing Kiwis by Size of Growing Area and their Area

단위 : 농가...가구
면적...ha

행정구역	재배면적 규모별 농가 No. of F.Hs by Size of Growing Area						재배면적 Growing Area	
	합계 TOTAL	0.1ha미만 Less than 0.1 ha	0.1 - 0.2	0.2 - 0.3	0.3 - 0.5	0.5 - 0.7		0.7ha이상 0.7 ha and More
목어순	포수천	3	1	2	-	-	-	0
	시시시	9	1	4	2	1	1	2
나여광	추천양	280	81	107	48	28	8	58
	시시시	4	1	3	-	-	-	1
담곡구	양상래	8	2	5	1	-	-	1
	관관관	39	13	12	9	5	-	7
여고보	천흥성	-	-	-	-	-	-	-
	관관관	1	-	-	-	1	-	0
화장장	순흥진	43	6	17	12	4	2	10
	관관관	723	198	335	93	76	12	142
해일무	남암안	376	90	157	60	39	14	99
	관관관	2	1	1	-	-	-	0
함일정	남암안	191	34	66	37	29	13	54
	관관관	39	9	19	3	6	-	8
완진산	도도안	209	32	59	36	46	16	75
	관관관	16	5	1	4	4	-	5
경상북도	필광상	51	3	13	20	8	4	17
	관관관	5	1	1	-	2	1	1
포경김	필광상	4	-	4	-	-	-	1
	관관관	4	1	2	-	-	-	1
안구영	도도안	79	22	37	10	8	2	14
	관관관	56	14	23	9	7	1	12
영일상	도도안	34	7	11	4	8	4	9
	관관관	94	26	29	14	14	5	25
영일상	항추천	6	1	2	2	-	-	1
	시시시	4	1	1	1	1	-	1
영일상	항추천	6	2	3	1	-	-	1
	시시시	1	-	-	-	-	1	1
영일상	동미주	1	1	-	-	-	-	0
	시시시	-	-	-	-	-	-	-
영일상	천추경산	18	5	8	3	2	-	3
	시시시	4	-	1	-	2	-	2
영일상	천추경산	3	-	1	2	-	-	1
	시시시	14	3	2	1	3	3	6
영일상	위성송	8	4	3	1	-	-	1
	관관관	4	1	1	1	1	-	1
영일상	위성송	-	-	-	-	-	-	-
	관관관	-	-	-	-	-	-	-
영일상	양요도	1	1	-	-	-	-	0
	관관관	10	2	3	-	4	1	3
영일상	영요도	-	-	-	-	-	-	-
	관관관	1	-	-	-	-	-	1
영일상	영요도	2	1	1	-	-	-	0
	관관관	5	-	3	1	1	-	1
영일상	신화진	1	-	-	1	-	-	0
	관관관	3	2	-	-	-	-	2
영일상	신화진	2	2	-	-	-	-	0
	관관관	-	-	-	-	-	-	-
경상남도		692	175	252	94	103	34	172
울산	창원시	60	14	22	8	11	5	14
	울산시	7	1	3	-	-	2	3

4-27 참다래 재배면적 규모별 농가 및 면적

No. of F. Hs. Growing Kiwis by Size of Growing Area and their Area

단위 : 농가...가구
면적...ha

행정구	재배면적 규모별 농가 No. of F.Hs by Size of Growing Area							재배면적 Growing Area
	합계 TOTAL	0.1ha미만 Less than 0.1 ha	0.1 - 0.2	0.2 - 0.3	0.3 - 0.5	0.5 - 0.7	0.7ha이상 0.7 ha and More	
남양주	-	-	-	-	-	-	-	-
마포	41	8	17	7	6	2	1	10
마포	3	2	-	-	-	1	-	1
마포	26	7	7	5	5	-	2	6
동대문	49	16	15	6	7	1	4	11
동대문	143	22	52	21	30	9	9	43
동대문	6	1	3	-	-	-	2	3
밀양	14	4	5	2	2	-	1	3
밀양	12	6	4	1	-	-	1	3
의정부	2	2	-	-	-	-	-	0
의정부	3	2	-	1	-	-	-	0
의정부	2	-	2	-	-	-	-	0
양곡	4	2	1	-	1	-	-	1
양곡	154	36	57	28	18	6	9	40
양곡	106	39	37	11	14	3	2	20
하남	49	11	23	3	9	2	1	10
하남	8	-	3	1	-	3	1	3
하남	1	1	-	-	-	-	-	0
거제	2	1	1	-	-	-	-	0
거제	-	-	-	-	-	-	-	-
제주	179	5	26	26	59	27	36	96
제주시	66	3	9	8	24	8	14	32
제주시	18	1	1	1	1	5	9	19
북제주	75	1	15	15	24	12	8	33
북제주	20	-	1	2	10	2	5	13

4-28 자두 재배면적 규모별 농가 및 면적

No. of F. Hs. Growing Plums by Size of Growing Area and their Area

Unit : F.H..Household Area..ha

재 배 면 적 규 모 별 농 가 No. of F.Hs by Size of Growing Area							재 배 면 적 Growing Area	Administrative Districts
합 계 Total	0.1ha미만 Less than 0.1 ha	0.1 - 0.2	0.2 - 0.3	0.3 - 0.5	0.5 - 0.7	0.7ha이상 0.7 ha and More		
1	1	-	-	-	-	-	0	Nam-gu
-	-	-	-	-	-	-	-	Tong-gu
3	1	2	-	-	-	-	0	Masan-shi
60	39	11	4	6	-	-	7	Chinju-shi
3	3	-	-	-	-	-	0	Chinhae-shi
4	1	1	1	-	1	-	1	Tongyong-shi
8	3	2	-	3	-	-	2	Sachon-shi
10	7	2	-	1	-	-	1	Kimhae-shi
35	12	13	4	5	1	-	6	Miryang-shi
3	3	-	-	-	-	-	0	Koje-shi
5	1	2	1	1	-	-	1	Uiryong-gun
111	26	26	24	28	6	1	27	Haman-gun
64	12	23	9	16	1	3	16	Changnyong-gun
6	1	3	-	1	1	-	2	Yangsan-gun
8	4	2	-	1	-	1	2	Kosong-gun
4	2	-	2	-	-	-	1	Namhae-gun
10	2	4	1	2	-	1	3	Hadong-gun
-	-	-	-	-	-	-	-	Sanchong-gun
8	5	3	-	-	-	-	1	Hamyang-gun
24	10	3	4	6	1	-	5	Kochang-gun
4	2	-	-	2	-	-	1	Hapchon-gun
12	1	-	3	2	4	2	7	Cheju-do
1	-	-	-	-	1	-	1	Cheju-shi
1	1	-	-	-	-	-	0	Sogwipo-shi
6	-	-	3	1	1	1	3	Pukcheju-gun
4	-	-	-	1	2	1	3	Namjeju-gun

4-29 대추 재배면적 규모별 농가 및 면적

No. of F. Hs Growing Jujubes by Size of Growing Area and their Area

단위 : 농가...가구
면적...ha

행정구역	재배면적규모별농가 No. of F.Hs by Size of Growing Area							재배면적 Growing Area
	합계 TOTAL	0.1ha미만 Less than 0.1 ha	0.1 - 0.2	0.2 - 0.3	0.3 - 0.5	0.5 - 0.7	0.7ha이상 0.7 ha and More	
영부도진구	-	-	-	-	-	-	-	-
동산래진구	-	-	-	-	-	-	-	-
남북해안대구	-	-	-	-	-	-	-	-
	3	2	-	1	-	-	-	0
	1	-	-	-	1	-	-	0
사금하정서구	-	-	-	-	-	-	-	-
강장구	11	9	1	-	1	-	-	1
	40	20	14	5	-	-	1	6
수사영상장구	1	-	1	-	-	-	-	0
기구	-	-	-	-	-	-	-	-
	8	3	3	-	-	1	1	6
대구광역시	631	173	200	83	98	40	37	179
동서남구	258	59	81	35	47	16	20	78
	5	2	3	-	-	-	-	0
	6	1	3	1	-	1	-	1
북수달달성서성구	35	5	13	5	5	5	2	11
	221	54	69	35	36	14	13	70
	10	8	1	-	1	-	-	1
	96	44	30	7	9	4	2	17
인천광역시	37	16	11	5	4	1	-	6
중동남구	11	6	2	1	1	1	-	2
	-	-	-	-	-	-	-	-
	4	2	2	-	-	-	-	0
연남부수동평구	2	1	-	1	-	-	-	0
	7	2	3	-	2	-	-	1
	2	2	-	-	-	-	-	0
계서양양구	2	-	1	1	-	-	-	0
	2	1	1	-	-	-	-	0
강용화진구	7	2	2	2	1	-	-	1
	-	-	-	-	-	-	-	-
광주광역시	24	14	2	3	2	2	1	7
동서남구	2	2	-	-	-	-	-	0
	-	-	-	-	-	-	-	-
	5	4	-	-	1	-	-	1
북광산구	7	3	1	2	1	-	-	1
	10	5	1	1	-	2	1	5
대전광역시	71	29	18	10	10	-	4	18
동중서구	18	9	5	1	2	-	1	3
	11	4	2	1	3	-	1	3
	9	3	2	3	-	-	1	4
유대성곡구	24	10	8	3	2	-	1	5
	9	3	1	2	3	-	-	2
경기	181	61	47	12	38	7	16	56
수원시	11	6	3	1	1	-	-	1
강원도	1	1	-	-	-	-	-	0
강원도	6	4	1	-	1	-	-	1
	4	1	2	1	-	-	-	1
성남시	5	2	1	-	2	-	-	1
수원시	1	-	1	-	-	-	-	0
	-	-	-	-	-	-	-	-
	4	2	-	-	2	-	-	1

4-29 대추 재배면적 규모별 농가 및 면적

No. of F. Hs Growing Jujubes by Size of Growing Area and their Area

단위 : 농가...가구
면적...ha

종 정 구 역	재 배 면 적 규 모 별 농 가 No. of F.Hs by Size of Growing Area						재 배 면 적 Growing Area	
	합 계 TOTAL	0.1ha미만 Less than 0.1 ha	0.1 - 0.2	0.2 - 0.3	0.3 - 0.5	0.5 - 0.7		0.7ha이상 0.7 ha and More
의 정 부 시	9	4	3	2	-	-	-	1
안 양 시	2	1	-	-	1	-	-	0
안 안 시	-	-	-	-	-	-	-	-
안 안 구	2	1	-	-	1	-	-	0
부 천 시	5	2	2	-	-	1	-	1
원 미 시	1	1	-	-	-	-	-	0
소 사 구	4	1	2	-	-	1	-	1
오 정 구	-	-	-	-	-	-	-	-
광 평 시	3	-	2	-	1	-	-	1
동 두 시	8	1	2	1	3	-	1	3
평 천 시	2	1	-	1	-	-	-	0
안 고 시	4	-	2	1	-	1	-	1
과 산 시	9	5	-	-	2	-	2	5
사 천 시	3	1	2	-	-	-	-	0
구 남 리 주	-	-	-	-	-	-	-	-
남 산 시	13	6	3	-	3	-	1	3
오 산 시	1	-	1	-	-	-	-	0
시 군 홍포시	10	5	1	-	2	2	-	3
의 군 시	-	-	-	-	-	-	-	-
하 군 시	3	1	-	-	1	-	1	2
시 군 시	5	3	2	-	-	-	-	0
양 어 주	3	2	1	-	-	-	-	0
화 주	7	1	2	-	2	1	1	3
화 주	15	3	7	2	3	-	-	3
파 광 주	6	2	-	-	3	-	1	2
광 연 주	8	3	-	1	3	1	-	2
포 가 천	6	2	1	-	1	1	1	5
암 평	5	1	-	1	2	-	1	2
이 군	7	2	3	-	2	-	-	1
용 군	9	1	4	2	1	-	1	2
안 인	4	1	1	-	1	-	1	3
길 성	3	1	-	-	2	-	-	1
도 포	8	3	2	-	1	-	2	3
군 포	7	1	2	-	1	-	3	4
강 천 도	87	32	17	6	14	10	8	28
춘 원 천	14	5	2	-	3	3	1	5
장 주	4	-	1	-	-	-	3	4
시 주	6	3	-	1	1	-	1	2
시 시	-	-	-	-	-	-	-	-
동 해 시	3	1	1	1	-	-	-	0
태 백 시	-	-	-	-	-	-	-	-
속 초 시	3	2	-	-	1	-	-	0
삼 적 시	13	7	2	-	2	2	-	3
홍 청 천	10	4	2	-	3	-	1	3
영 성	4	1	1	2	-	-	-	1
연 월	9	2	1	1	2	2	1	4
평 정 천	2	-	1	-	1	-	-	1
침 선	4	2	-	-	-	1	1	2
원 천	-	-	-	-	-	-	-	-
화 양 천	5	1	?	1	-	1	-	1
안 구	8	3	?	-	1	-	-	1
인 제	1	-	-	-	-	1	-	1
고 성	-	-	-	-	-	-	-	-
양 양	1	1	-	-	-	-	-	0

4-29 대추 재배면적 규모별 농가 및 면적

No. of F. Hs Growing Jujubes by Size of Growing Area and their Area

단위 : 농가...가구
면적...ha

구역	재배면적 규모별 농가 No. of F. Hs by Size of Growing Area							재배면적 Growing Area
	합계 TOTAL	0.1ha미만 Less than 0.1 ha	0.1 - 0.2	0.2 - 0.3	0.3 - 0.5	0.5 - 0.7	0.7ha이상 0.7 ha and More	
충청북도	366	75	105	66	70	19	31	114
청주	23	11	1	5	5	-	1	5
충청남도	5	2	-	2	1	-	-	1
충청북도	18	9	1	3	4	-	1	4
충청남도	20	2	3	6	2	2	5	9
충청북도	9	3	-	3	-	-	3	6
충청남도	36	10	11	7	6	1	1	8
충청북도	118	15	35	19	34	5	10	43
충청남도	48	10	17	10	7	2	2	12
충청북도	55	8	22	11	5	4	5	16
충청남도	8	2	5	-	1	-	-	1
충청북도	11	3	2	1	2	1	2	4
충청남도	9	3	2	1	2	1	-	2
충청북도	23	6	5	3	5	3	1	7
충청남도	6	2	2	-	1	-	1	2
충청남도	537	205	153	61	68	25	25	124
충청남도	14	5	4	2	1	1	1	4
충청북도	20	5	6	1	6	1	1	6
충청남도	26	7	9	3	3	-	4	7
충청북도	31	14	7	3	7	-	-	5
충청남도	36	16	5	5	3	4	3	11
충청남도	53	21	15	8	9	-	-	9
충청북도	30	9	8	7	6	-	-	6
충청남도	179	46	64	18	23	15	13	51
충청북도	47	29	11	1	2	2	2	9
충청남도	33	20	7	6	-	-	-	4
충청북도	8	6	1	-	1	-	-	1
충청남도	13	8	2	1	2	-	-	2
충청북도	19	8	6	2	1	1	1	4
충청남도	5	1	1	1	2	-	-	1
충청북도	13	7	2	2	1	1	-	2
충청남도	10	3	5	1	1	-	-	2
전라북도	526	166	162	68	72	25	33	144
전라북도	11	5	3	3	-	-	-	2
전라남도	5	3	-	2	-	-	-	1
전라북도	6	2	3	1	-	-	-	1
전라남도	5	3	2	-	-	-	-	0
전라북도	43	22	11	3	4	1	2	9
전라남도	70	23	18	11	11	5	2	16
전라북도	11	5	3	1	2	-	-	2
전라남도	20	8	8	-	2	-	2	6
전라북도	160	17	51	32	31	13	16	55
전라남도	78	43	22	6	7	-	-	10
전라북도	33	10	14	5	2	2	-	6
전라남도	6	2	2	1	1	-	-	1
전라북도	16	5	7	-	1	1	2	4
전라남도	32	13	11	1	4	1	2	8
전라북도	30	5	6	4	7	2	6	16
전라남도	11	5	4	1	-	-	1	8
전라남도	672	359	173	50	63	9	18	112

4-30 매실 재배면적 규모별 농가 및 면적

No. of F. Hs. Growing Apricot by Size of Growing Area and their Area

Unit : F.H....Household
Area...ha

합 계 Total	재 배 면 적 규 모 별 농 가 No. of F.Hs by Size of Growing Area						재 배 면 적 Growing Area	Administrative Districts
	0.1ha미만 Less than 0.1 ha	0.1 - 0.2	0.2 - 0.3	0.3 - 0.5	0.5 - 0.7	0.7ha이상 0.7 ha and More		
15	4	8	2	1	-	-	2	Chungchongbuk-do
2	2	-	-	-	-	-	0	Chongju-shi
1	1	-	-	-	-	-	0	Sangdang-gu
1	1	-	-	-	-	-	0	Hungdok-gu
2	-	1	1	-	-	-	0	Chungju-shi
1	1	-	-	-	-	-	0	Chechon-shi
2	-	2	-	-	-	-	0	Chongwon-gun
1	-	1	-	-	-	-	0	Poun-gun
1	1	-	-	-	-	-	0	Okchon-gun
3	-	2	1	-	-	-	1	Yongdong-gun
-	-	-	-	-	-	-	-	Chinchon-gun
2	-	2	-	-	-	-	0	Koesan-gun
1	-	-	-	1	-	-	0	Umsong-gun
-	-	-	-	-	-	-	-	Tanyang-gun
-	-	-	-	-	-	-	-	Chungpyong-chulchangso
9	4	1	1	2	1	-	2	Chungchongnam-do
-	-	-	-	-	-	-	-	Chonan-shi
1	-	1	-	-	-	-	0	Kongju-shi
1	1	-	-	-	-	-	0	Poryong-shi
1	1	-	-	-	-	-	0	Asan-shi
2	-	-	-	1	1	-	1	Sosan-shi
-	-	-	-	-	-	-	-	Kumsan-gun
1	-	-	-	1	-	-	0	Yongi-gun
1	1	-	-	-	-	-	0	Nonsan-gun
1	1	-	-	-	-	-	0	Puyo-gun
1	-	-	1	-	-	-	0	Sochon-gun
-	-	-	-	-	-	-	-	Chongyang-gun
-	-	-	-	-	-	-	-	Hongsong-gun
-	-	-	-	-	-	-	-	Yesan-gun
-	-	-	-	-	-	-	-	Taeon-gun
-	-	-	-	-	-	-	-	Tangjin-gun
-	-	-	-	-	-	-	-	Kyeryong-chulchangso
175	67	60	28	14	3	3	32	Chollabuk-do
3	1	-	2	-	-	-	0	Chonju-shi
1	1	-	-	-	-	-	0	Wansan-gu
2	-	-	2	-	-	-	0	Tokchin-gu
2	2	-	-	-	-	-	0	Kunsan-shi
4	1	2	1	-	-	-	1	Iksan-shi
5	1	2	1	-	-	1	2	Chongup-shi
9	2	3	-	3	-	1	3	Namwon-shi
3	3	-	-	-	-	-	0	Kimje-shi
2	1	-	1	-	-	-	0	Wanju-gun
5	1	2	1	1	-	-	1	Chinan-gun
1	-	-	-	1	-	-	0	riaju gun
2	-	1	-	-	1	-	1	Changsu-gun
29	8	10	7	2	1	1	7	Imshil-gun
109	46	40	15	7	1	-	17	Sunchang-gun
1	1	-	-	-	-	-	0	Kochang-gun
-	-	-	-	-	-	-	-	Puan-gun
1 379	613	419	152	132	27	36	249	Chollanam-do

4-29 대추 재배면적 규모별 농가 및 면적

No. of F. Hs Growing Jujubes by Size of Growing Area and their Area

단위 : 농가...가구
면적...ha

행	성	구	역	재 배 면 적 규 모 별 농 가 No. of F.Hs by Size of Growing Area							재 배 면 적 Growing Area
				합 계 TOTAL	0.1ha미만 Less than 0.1 ha	0.1 - 0.2	0.2 - 0.3	0.3 - 0.5	0.5 - 0.7	0.7ha이상 0.7 ha and More	
목	포수	순	시	2	2	-	-	-	-	-	0
			시	2	2	-	-	-	-	-	0
			시	29	20	5	1	2	1	-	4
나	추천	양	시	18	8	6	-	1	1	2	6
			시	41	29	8	2	2	-	-	4
			시	16	11	3	1	-	-	1	2
담	양성	관	관	26	15	4	4	2	-	1	4
			관	33	9	11	3	5	2	3	11
			관	14	9	-	1	3	-	1	3
여	천	관	관	17	12	4	1	-	-	-	2
			관	31	15	8	5	3	-	-	4
			관	39	28	8	2	1	-	-	4
화	순	관	관	92	49	24	8	8	1	2	14
			관	37	28	7	-	2	-	-	3
			관	10	3	2	1	3	-	1	3
해	남	관	관	14	10	-	1	1	-	2	4
			관	11	4	7	-	-	-	-	2
			관	33	11	7	6	6	2	1	8
함	평	관	관	38	15	16	2	3	1	1	6
			관	33	19	7	5	1	1	-	5
			관	26	6	10	3	5	-	2	7
완	도	관	관	27	18	7	-	1	-	1	3
			관	19	5	9	1	4	-	-	4
			관	64	31	20	3	10	-	-	10
경	상	북	도	9 549	1 910	2 810	1 546	1 877	672	734	2 944
포	향	시	시	51	11	19	4	11	4	2	15
			시	240	100	62	22	30	13	13	52
			시	50	21	9	9	8	2	1	11
안	동	시	시	146	31	41	24	35	7	8	41
			시	56	20	18	6	7	2	3	16
			시	15	3	5	1	6	-	-	4
영	천	시	시	918	157	329	188	150	42	52	252
			시	27	2	8	7	8	1	1	7
			시	16	3	7	2	4	-	-	3
경	상	남	도	3 901	526	1 065	628	872	363	447	1 441
군	위	관	관	474	79	134	99	81	41	40	151
			관	227	55	61	30	41	21	19	74
			관	440	81	97	79	119	33	31	153
영	양	관	관	24	6	12	2	2	1	1	5
			관	62	22	19	7	11	1	2	13
			관	2 640	707	861	413	444	126	89	619
고	령	관	관	30	15	7	-	4	2	2	9
			관	31	6	10	5	5	4	1	9
			관	58	21	16	7	8	1	5	15
예	천	관	관	40	14	10	6	8	1	1	10
			관	85	22	18	7	18	5	15	39
			관	18	8	2	-	5	2	1	5
경	상	남	도	3 200	1 070	932	366	463	187	182	792
창	원	시	시	40	26	6	1	3	2	2	8
			시	59	24	21	6	1	3	4	14
			시	11	5	2	2	-	-	2	3

4-30 매실 재배면적 규모별 농가 및 면적

No. of F. Hs. Growing Apricot by Size of Growing Area and their Area

Unit : F.H....Household
Area...ha

합 계 Total	재 배 면 적 규 모 별 농 가 No. of F.Hs by Size of Growing Area						재 배 면 적 Growing Area	Administrative Districts
	0.1ha이하 Less than 0.1 ha	0.1 - 0.2	0.2 - 0.3	0.3 - 0.5	0.5 - 0.7	0.7ha이상 0.7 ha and More		
2	-	1	-	1	-	-	1	Mokpo-shi
4	2	1	1	-	-	-	0	Yosu-shi
462	249	128	41	35	4	5	68	Sunchon-shi
19	6	4	2	3	2	2	5	Naju-shi
28	21	3	2	1	1	-	3	Yochon-shi
313	144	90	39	31	6	3	50	Kwangyang-shi
39	15	16	3	2	2	1	7	Tamyang-gun
81	21	33	6	12	3	6	20	Koksong-gun
54	20	20	8	6	-	-	9	Kuryo-gun
26	10	10	2	4	-	-	4	Yochon-gun
65	31	23	8	2	1	-	9	Kohung-gun
46	17	18	3	5	1	2	10	Posong-gun
93	33	33	14	9	1	3	19	Hwasun-gun
16	8	3	1	2	1	1	4	Changhung-gun
17	9	3	1	3	1	-	3	Kangjin-gun
14	3	6	1	2	-	2	6	Haenam-gun
22	3	8	6	3	1	1	5	Yongam-gun
25	7	7	6	2	1	2	7	Muan-gun
13	4	1	2	1	1	4	7	Hampyong-gun
8	2	3	1	1	-	1	2	Yonggwang-gun
15	4	4	2	3	1	1	4	Changsong-gun
2	1	-	-	1	-	-	0	Wando-gun
3	-	-	2	1	-	-	1	Chindo-gun
12	3	4	1	2	-	2	3	Shinan-gun
153	53	54	27	10	5	4	32	Kyongsangbuk-do
5	1	1	-	1	-	2	5	Pohang-shi
5	1	2	1	1	-	-	1	Kyongju-shi
26	15	6	3	1	1	-	4	Kimchon-shi
2	1	-	-	-	-	1	1	Andong-shi
8	5	3	-	-	-	-	1	Kumi-shi
2	1	1	-	-	-	-	0	Yongju-shi
9	1	5	2	1	-	-	2	Yongchon-shi
2	-	1	1	-	-	-	0	Sangju-shi
2	-	2	-	-	-	-	0	Mungyong-shi
7	1	4	2	-	-	-	1	Kyongsan-shi
5	-	1	3	-	1	-	1	Kunwi-gun
4	-	2	1	1	-	-	1	Uisong-gun
2	-	1	1	-	-	-	0	Chongsong-gun
1	-	-	-	1	-	-	0	Yongyang-gun
-	-	-	-	-	-	-	-	Yongdok-gun
7	2	1	2	1	1	-	2	Chongdo-gun
1	-	-	1	-	-	-	0	Koryong-gun
2	1	1	-	-	-	-	0	Songju-gun
4	-	2	1	1	-	-	1	Chilgok-gun
1	-	1	-	-	-	-	0	Yechon-gun
-	-	-	-	-	-	-	-	Ponghwa-gun
58	24	20	9	2	2	1	10	Ulchin-gun
-	-	-	-	-	-	-	-	Ullung-gun
744	352	179	68	87	30	28	161	Kyongsangnam-do
7	5	1	-	1	-	-	1	Changwon-shi
4	2	2	-	-	-	-	0	Ulsan-shi
1	1	-	-	-	-	-	0	Chung-gu

4-29 대추 재배면적 규모별 농가 및 면적

No. of F. Hs Growing Jujubes by Size of Growing Area and their Area

단위 : 농가...가구
면적...ha

행정구역	재배면적 규모별 농가 No. of F. Hs by Size of Growing Area							재배면적 Growing Area	
	합계 TOTAL	0.1ha미만 Less than 0.1 ha	0.1 - 0.2	0.2 - 0.3	0.3 - 0.5	0.5 - 0.7	0.7ha이상 0.7 ha and More		
남동	구	10	5	4	-	-	-	1	2
	동	2	1	-	1	-	-	-	0
마진진	산시	40	30	8	-	1	1	-	4
	진해시	81	42	25	3	3	3	5	14
통사김	영천시	23	15	5	1	2	-	-	2
	김해시	8	6	2	-	-	-	-	0
밀거	양주시	53	38	8	2	5	-	-	6
	제천시	17	10	4	2	1	-	-	2
의함창	양주시	2 332	584	704	322	403	165	154	652
	제천시	49	40	8	1	-	-	-	3
의함창	경안군	31	12	10	3	6	-	-	5
	안녕군	37	19	13	1	3	-	1	6
양고남	안녕군	68	21	25	6	9	2	5	15
	산성군	85	28	31	7	14	2	3	18
하산함	산성군	39	28	7	-	2	2	-	5
	해남군	44	38	4	-	1	-	1	4
기합	동성군	40	32	6	-	-	-	2	4
	청양군	33	20	9	1	1	1	1	5
기합	청양군	31	13	10	2	3	2	1	6
	창천군	37	15	12	4	3	2	1	7
제주	창천군	53	29	14	4	2	2	2	11
	도	8	1	2	2	-	-	3	5
제서	주	2	-	-	1	-	-	1	1
	귀포시	4	1	1	1	-	-	1	2
복남	제주	1	-	1	-	-	-	-	0
	제주	1	-	-	-	-	-	1	2

농 가 및 마 리

of Native, Beef Cattle by size

Unit : F.H....Household
B.C....Head

사 육 규 모 별 마 리												Administrative Districts
No. of Beef Cattle by Size												
계		1-2마리	3 - 4	5 - 6	7 - 9	10 - 14	15 - 19	20 - 29	30 - 49	50마리 이상		
암컷	수컷	Head								50 and More		
Female	Male											
1 775 310	779 001	372 958	368 798	283 526	254 197	339 759	204 607	307 218	237 905	185 343		Whole Country
												By Size of Cropland
58 167	59 112	3 553	4 900	5 357	6 732	12 523	10 516	20 079	22 949	30 670		Without Cropland
15 788	12 044	2 232	1 973	1 784	2 062	3 482	2 406	4 506	4 446	4 941		Less than 0.1ha
34 616	21 399	8 235	5 642	4 647	4 135	6 884	4 187	7 628	7 782	6 875		0.1 - 0.2
39 591	20 732	12 222	7 100	5 166	4 393	7 246	4 259	8 047	5 785	6 105		0.2 - 0.3
122 861	54 634	41 161	26 269	16 966	14 077	20 220	11 515	18 052	15 151	14 084		0.3 - 0.5
156 998	60 520	51 323	37 492	22 973	18 671	23 497	12 752	20 789	16 486	13 535		0.5 - 0.7
265 705	100 613	74 926	66 938	43 481	35 157	43 712	25 011	34 754	25 122	17 217		0.7 - 1.0
397 706	155 045	87 410	95 359	70 992	58 437	72 391	41 439	60 003	42 051	24 669		1.0 - 1.5
280 346	116 100	47 076	58 776	49 372	45 137	59 574	34 654	48 183	33 712	19 962		1.5 - 2.0
163 902	68 724	22 053	30 475	28 141	28 038	36 195	21 395	31 597	22 476	12 256		2.0 - 2.5
94 796	40 178	10 522	15 217	15 205	15 361	21 480	14 626	19 859	15 018	7 686		2.5 - 3.0
116 585	54 070	10 248	15 819	16 320	18 265	26 991	17 706	26 910	21 069	17 327		3.0 - 5.0
28 249	15 830	1 997	2 838	3 122	3 732	5 564	4 141	6 811	5 858	10 016		5.0ha and More
												By Type of Farming
750 029	156 086	230 712	214 649	143 053	107 834	105 194	45 824	41 406	15 941	1 502		Paddy
93 026	35 752	24 605	23 067	18 455	15 594	18 866	10 150	11 020	6 118	903		Fruits
168 964	42 512	55 471	44 033	29 571	23 115	27 139	11 878	13 974	5 341	1 014		Vegetables
50 222	9 710	15 723	13 366	9 755	7 928	7 667	2 718	2 067	653	55		Oil and Cash
1 339	565	362	305	274	206	378	113	196	70	-		Flowering Plants
31 327	4 789	14 634	8 457	4 083	2 776	2 577	1 166	1 306	1 001	116		Upland Field Crops
678 629	529 292	30 732	64 404	78 012	96 552	177 780	132 752	237 155	208 781	181 753		Livestock
470	47	158	150	86	53	32	18	20	-	-		Sericulture
1 304	248	561	367	237	139	126	48	74	-	-		Etc.
												By Shi & Do
126	431	5	4	5	17	72	63	118	112	161		Seoul-tukpyolshi
3 166	558	860	661	362	281	400	360	298	297	205		Pusan-kwangyok-shi
10 335	15 219	2 126	2 018	1 881	1 946	3 868	2 852	4 740	3 482	2 641		Taegu-kwangyok-shi
7 549	13 533	1 134	976	1 040	1 190	2 840	2 113	4 118	4 704	2 967		Inchon-kwangyok-shi
4 939	2 120	920	814	749	753	856	825	931	747	464		Kwangju-kwangyok-shi
4 401	1 413	1 407	736	535	456	666	312	637	403	662		Taejon-kwangyok-shi
96 499	127 471	11 779	13 508	15 788	17 377	33 180	23 660	38 294	34 390	35 994		Kyonggi-do
129 670	43 309	27 206	32 277	24 611	20 416	22 871	11 482	14 577	11 162	8 377		Kangwon-do
130 821	37 230	30 506	24 675	18 712	16 919	21 640	12 670	18 516	14 198	10 215		Chungchongbuk-do
270 838	106 496	43 930	48 135	42 309	41 230	58 931	34 907	52 045	36 843	19 004		Chungchongnam-do
157 826	46 423	31 069	29 715	21 355	19 929	24 670	14 905	23 876	20 832	17 898		Chollabuk-do
325 465	116 257	76 636	71 413	51 167	42 177	54 830	32 353	49 298	35 849	27 999		Chollanam-do
329 325	175 144	69 157	70 363	57 735	53 893	70 602	42 097	63 227	43 458	33 937		Kyongsangbuk-do
285 528	83 034	74 337	71 111	45 169	35 615	41 186	23 893	32 645	26 795	17 811		Kyongsangnam-do
18 822	10 363	1 886	2 392	2 108	1 998	3 147	2 115	3 898	4 633	7 008		Cheju-do
126	431	5	4	5	17	72	63	118	112	161		Seoul-tukpyolshi
-	-	-	-	-	-	-	-	-	-	-		Songdong-gu
-	-	-	-	-	-	-	-	-	-	-		Kwangjin-gu
17	3	-	-	-	-	-	-	20	-	-		Chungnang-gu
-	-	-	-	-	-	-	-	-	-	-		Tobang-gu
-	-	-	-	-	-	-	-	-	-	-		Nowon-gu
-	-	-	-	-	-	-	-	-	-	-		Unpyong-gu
1	00	1	-	-	-	-	-	00	-	-		Hapju-gu
8	2	-	-	-	-	10	-	-	-	-		Yangchon-gu
10	246	-	-	-	8	20	32	53	32	111		Kangso-gu
14	50	2	-	-	-	12	-	-	-	50		Kuro-gu
-	-	-	-	-	-	-	-	-	-	-		Yongdungpo-gu
-	-	-	-	-	-	-	-	-	-	-		Kwanak-gu
75	101	1	4	5	-	30	31	25	80	-		Socho-gu
1	-	1	-	-	-	-	-	-	-	-		Kangnam-gu

5-1 한 육우 사육규모별

No. of F. Hs. Raising Native, Beef Cattle and No.

단위 : 농가...가구
한육우...마리

행정구분	사육규모별 농가 No. of F.Hs. Raising Native, Beef Cattle by size										합 Total	
	계 Total	1-2마리 Head	3-4	5-6	7-9	10-14	15-19	20-29	30-49	50마리 이상 50 and More		
송강과동구	-	-	-	-	-	-	-	-	-	-	-	-
강동구	1	-	-	-	-	1	-	-	-	-	-	9
부산광역시	980	596	198	68	36	36	22	14	7	3	3 724	
중서동구	-	-	-	-	-	-	-	-	-	-	-	
영부동구	-	-	-	-	-	-	-	-	-	-	-	
영부동구	-	-	-	-	-	-	-	-	-	-	-	
남북해운대구	3	2	1	-	-	-	-	-	-	-	6	
해운대구	10	5	1	-	-	1	2	1	-	-	76	
사금강구	5	2	2	-	-	-	1	-	-	-	26	
강서구	15	8	4	1	-	-	1	1	-	-	71	
강서구	294	168	64	28	7	16	5	4	2	-	1 089	
수사기영양장구	-	-	-	-	-	-	-	-	-	-	-	
수사기영양장구	10	8	2	-	-	-	-	-	-	-	16	
수사기영양장구	643	403	124	39	29	19	13	8	5	3	2 440	
대구광역시	3 522	1 473	593	350	252	345	173	205	98	33	25 554	
중서남구	546	91	76	85	57	91	51	55	30	10	6 146	
중서남구	-	-	-	-	-	-	-	-	-	-	-	
중서남구	-	-	-	-	-	-	-	-	-	-	-	
북수달달구	229	39	24	22	26	48	21	30	14	5	2 993	
북수달달구	86	11	9	9	11	18	11	7	5	5	1 239	
북수달달구	36	20	5	1	2	-	2	2	4	-	270	
북수달달구	2 625	1 312	479	233	156	188	88	111	45	13	14 906	
인천광역시	2 236	839	290	196	153	258	131	186	136	47	21 082	
중동남구	194	142	9	5	11	10	6	4	5	2	974	
중동남구	-	-	-	-	-	-	-	-	-	-	-	
중동남구	-	-	-	-	-	-	-	-	-	-	-	
연남부수평영양장구	11	7	1	2	-	-	1	-	-	-	45	
연남부수평영양장구	48	11	4	5	7	6	4	5	6	-	554	
연남부수평영양장구	11	3	1	1	-	3	1	-	2	-	126	
계서양화진영양장구	40	11	6	2	3	7	3	3	1	4	622	
계서양화진영양장구	49	15	7	8	6	3	1	7	2	-	424	
계서양화진영양장구	1 565	356	254	165	121	228	113	167	120	41	17 832	
계서양화진영양장구	318	294	8	8	5	1	2	-	-	-	505	
광주광역시	1 292	622	238	141	97	76	51	40	21	6	7 059	
중서남구	18	15	2	-	-	-	-	-	-	1	86	
중서남구	50	32	8	3	3	1	2	-	-	-	185	
중서남구	96	54	18	9	5	2	5	2	1	-	404	
북광산구	202	112	32	16	13	10	6	7	5	1	1 149	
북광산구	926	409	178	113	76	63	39	29	15	4	5 235	
대전광역시	1 551	1 043	220	100	60	58	19	28	12	11	5 814	
동중구	294	228	36	15	6	3	2	2	1	1	735	
동중구	122	86	17	5	-	5	5	1	3	-	464	

농 가 및 마 리
of Native, Beef Cattle by size

Unit : F.H....Household
B.C....Head

계		사 육 규 모 별 마 리 No. of Beef Cattle by Size										Administrative Districts
암컷 Female	수컷 Male	1-2마리	3 - 4	5 - 6	7 - 9	10 - 14	15 - 19	20 - 29	30 - 49	50마리 이 상		
		Head								50 and More		
-	-	-	-	-	-	-	-	-	-	-	-	Songpa-gu
-	9	-	-	-	9	-	-	-	-	-	-	Kangdong-gu
3 166	558	860	661	362	281	400	360	298	297	205	-	Pusan-kwangyok-shi
-	-	-	-	-	-	-	-	-	-	-	-	Chung-gu
-	-	-	-	-	-	-	-	-	-	-	-	So-gu
-	-	-	-	-	-	-	-	-	-	-	-	Tong-gu
-	-	-	-	-	-	-	-	-	-	-	-	Yongdo-gu
-	-	-	-	-	-	-	-	-	-	-	-	Pusanjin-gu
-	-	-	-	-	-	-	-	-	-	-	-	Tongnae-gu
-	6	2	4	-	-	-	-	-	-	-	-	Nam-gu
-	-	-	-	-	-	-	-	-	-	-	-	Puk-gu
61	15	6	4	-	-	13	32	21	-	-	-	Haeundae-gu
8	18	2	7	-	-	-	17	-	-	-	-	Saha-gu
47	24	11	13	5	-	-	15	27	-	-	-	kumjong-gu
935	154	251	214	146	58	176	80	82	82	-	-	Kangso-gu
-	-	-	-	-	-	-	-	-	-	-	-	Suyong-gu
10	6	9	7	-	-	-	-	-	-	-	-	Sasang-gu
2 105	335	579	412	211	223	211	216	168	215	205	-	Kijang-gun
10 335	15 219	2 126	2 018	1 881	1 946	3 868	2 852	4 740	3 482	2 641	-	Taegu-kwangyok-shi
1 494	4 652	132	269	463	426	1 018	831	1 271	1 068	668	-	Tong-gu
-	-	-	-	-	-	-	-	-	-	-	-	So-gu
-	-	-	-	-	-	-	-	-	-	-	-	Nam-gu
901	2 092	59	79	114	207	548	355	699	489	443	-	Puk-gu
260	979	17	35	49	86	197	184	168	164	339	-	Susong-gu
190	80	29	17	5	17	-	30	47	125	-	-	Talso-gu
7 490	7 416	1 889	1 618	1 250	1 210	2 105	1 452	2 555	1 636	1 191	-	Talsong-gun
7 549	13 533	1 134	976	1 040	1 190	2 840	2 113	4 118	4 704	2 967	-	Inchon-kwangyok-shi
660	314	175	30	29	86	112	95	85	152	210	-	Chung-gu
-	-	-	-	-	-	-	-	-	-	-	-	Tong-gu
-	-	-	-	-	-	-	-	-	-	-	-	Nam-gu
35	10	13	3	11	-	-	18	-	-	-	-	Yonsu-gu
250	304	15	13	26	57	69	64	111	199	-	-	Namdong-gu
59	67	5	3	5	-	32	15	-	66	-	-	Bupyong-gu
264	358	17	19	11	24	76	48	83	30	314	-	Kyeyang-gu
312	112	25	24	42	46	33	15	166	73	-	-	So-gu
5 507	12 325	525	859	874	938	2 508	1 828	3 673	4 184	2 443	-	Kanghwa-gun
462	43	359	25	42	39	10	30	-	-	-	-	Ongjin-gun
4 939	2 120	920	814	749	753	856	825	931	747	464	-	Kwangju-kwangyok-shi
63	23	20	6	-	-	-	-	-	-	60	-	Tong-gu
152	33	49	29	16	22	11	18	40	-	-	-	So-gu
304	100	76	63	47	40	20	80	48	30	-	-	Nam-gu
864	285	163	110	87	98	117	96	169	183	126	-	Puk-gu
3 556	1 679	612	606	599	593	708	631	674	534	278	-	Kwangsan-gu
4 401	1 413	1 407	736	535	456	666	312	637	403	662	-	Taejon-kwangyok-shi
619	116	292	120	82	45	32	33	40	41	50	-	Tong-gu
353	111	110	55	27	-	58	81	27	106	-	-	Chung-gu

5-1 한 육우 사육규모별

No. of F. Hs. Raising Native, Beef Cattle and No.

단위 : 농가...가구
한육우...마리

행	성	구	역	사 육 우 규 모 별 농 가										합
				계	1-2마리	3-4	5-6	7-9	10-14	15-19	20-29	30-49	50마리 이상	
				Total	Head									Total
서		구		392	221	65	44	21	20	6	9	2	4	1 757
유	성	구		616	407	89	34	29	29	4	15	5	4	2 440
대	적	구		127	101	13	2	4	1	2	1	1	2	418
경	기	도		24 686	7 980	3 965	2 940	2 228	2 979	1 460	1 690	989	455	223 970
수	원	시		153	51	15	15	12	22	11	18	3	6	1 615
	안	구		26	12	4	3	3	1	1	1	-	1	162
	산	구		83	20	8	8	6	14	7	14	3	3	1 058
	발	구		44	19	3	4	3	7	3	3	-	2	395
성	남	시		33	14	3	1	3	3	2	5	2	-	301
	정	구		10	6	-	1	2	-	1	-	-	-	43
	원	구		6	3	2	-	-	1	-	-	-	-	21
	당	구		17	5	1	-	1	2	1	5	2	-	237
의	부	시		66	18	7	12	12	5	4	7	1	-	527
	양	시		7	-	1	-	-	2	2	1	1	-	120
	안	구		5	-	-	-	-	2	2	1	-	-	79
	안	구		2	-	1	-	-	-	-	-	1	-	41
부	천	시		30	4	2	4	5	4	5	1	4	1	410
	미	구		8	-	-	2	1	1	2	1	1	-	119
	사	구		17	3	2	2	4	2	1	-	2	1	217
	장	구		5	1	-	-	-	1	2	-	1	-	74
광	목	시		96	13	15	17	10	12	16	6	2	5	1 179
	목	시		952	327	126	111	85	102	67	61	40	33	9 501
	목	시		101	29	14	8	11	21	5	8	3	2	1 045
안	산	시		332	178	29	33	26	30	5	20	8	3	2 065
	양	시		195	21	21	22	10	35	23	35	16	12	3 619
	천	시		15	2	-	-	1	3	1	4	4	-	266
구	리	시		20	1	2	2	1	4	3	4	2	1	331
	주	시		923	180	142	129	116	162	52	95	31	16	9 494
	산	시		111	62	10	5	10	12	6	5	1	-	582
시	홍	시		420	64	49	61	48	67	44	51	26	10	5 120
	포	시		54	27	6	4	3	5	4	3	2	-	371
	왕	시		73	32	7	7	6	7	6	3	4	1	598
하	남	시		65	6	9	4	10	14	3	14	5	-	855
	주	군		692	96	93	108	77	130	59	64	42	23	8 616
	주	군		1 620	666	289	174	138	153	72	73	34	21	10 988
화	성	군		3 857	1 410	637	464	352	401	194	221	128	50	31 843
	주	군		1 091	254	198	163	115	136	65	92	54	14	10 760
	주	군		616	238	86	54	38	75	38	51	29	7	5 276
연	천	군		712	278	141	81	52	74	44	23	15	4	4 653
	천	군		1 431	437	250	208	144	195	73	76	40	8	10 711
	명	군		1 338	588	295	145	109	97	39	37	22	6	7 199
양	철	군		3 392	1 276	669	422	300	333	145	159	68	20	22 207
	천	군		1 365	455	224	163	109	168	90	80	53	23	11 757
	인	군		1 115	426	158	106	93	117	76	78	44	17	9 427
안	성	군		3 103	679	345	326	266	496	243	327	260	161	45 054
	포	군		700	100	100	21	00	21	00	00	00	11	7 000
강	원	도		38 132	17 606	9 533	4 568	2 633	2 027	704	636	316	109	172 979
춘	천	시		3 009	872	705	476	355	288	138	112	45	18	19 977
	주	시		2 655	1 516	519	244	140	121	46	31	27	11	10 718
	봉	시		2 999	1 424	787	345	183	149	42	42	20	7	12 813
동	해	시		584	276	121	67	43	28	17	17	12	3	3 101

우 가 및 마 리

of Native, Beef Cattle by size

Unit : F.H....Household
B.C....Head

계		사 육 규 모 별 마 리										Administrative Districts
		No. of Beef Cattle by Size										
암컷 Female	수컷 Male	1-2마리 Head	3 - 4	5 - 6	7 - 9	10 - 14	15 - 19	20 - 29	30 - 49	50마리 이 상 50 and More		
1 227	530	309	215	229	159	236	99	205	60	245	So-gu	
1 904	536	562	304	186	223	329	68	341	161	266	Yusong-gu	
298	120	134	42	11	29	11	31	24	35	101	Taedok-gu	
96 499	127 471	11 779	13 508	15 788	17 377	33 180	23 660	38 294	34 390	35 994	Kyonggi-do	
539	1 076	66	51	82	94	242	174	419	99	388	Suwon-shi	
98	64	13	14	16	23	10	16	20	-	50	Changan-gu	
303	755	26	26	45	49	153	109	325	99	226	Kuonsong-gu	
138	257	27	11	21	22	79	49	74	-	112	Paldal-gu	
79	222	16	12	5	23	32	30	123	60	-	Songnam-shi	
19	24	7	-	5	16	-	15	-	-	-	Sujong-gu	
12	9	3	8	-	-	10	-	-	-	-	Chungwon-gu	
48	189	6	4	-	7	22	15	123	60	-	Pundang-gu	
111	416	33	23	65	95	60	63	158	30	-	Uijongbu-shi	
40	80	-	3	-	-	22	37	20	38	-	Anyang-shi	
23	56	-	-	-	-	22	37	20	-	-	Manan-gu	
17	24	-	3	-	-	-	-	-	38	-	Tongan-gu	
127	283	4	6	23	39	51	83	22	122	60	Puchon-shi	
45	74	-	-	11	8	13	33	22	32	-	Wonmi-gu	
81	136	3	6	12	31	28	17	-	60	60	Sosa-gu	
1	73	1	-	-	-	10	33	-	30	-	Ojong-gu	
280	899	20	53	93	82	139	255	129	94	314	Kwangmyong-shi	
5 414	4 087	486	427	593	660	1 130	1 096	1 378	1 321	2 410	Pyongtaek-shi	
564	481	44	47	45	81	233	80	188	117	210	Tongduchon-shi	
889	1 176	255	95	179	202	339	76	439	287	193	Ansan-shi	
1 130	2 489	29	72	118	81	397	366	805	545	1 206	Koyang-shi	
43	223	3	-	-	8	32	16	85	122	-	Kwachon-shi	
170	161	2	8	11	8	43	50	85	74	50	Kuri-shi	
4 169	5 325	267	496	688	908	1 798	841	2 169	1 073	1 254	Namyangju-shi	
337	245	83	36	26	79	129	96	103	30	-	Osan-shi	
1 215	3 905	98	174	324	370	728	708	1 179	909	630	Shihung-shi	
187	184	33	20	22	23	59	67	75	72	-	Kunpo-shi	
147	451	44	23	37	43	85	103	65	138	60	Uiwang-shi	
256	599	9	29	22	82	154	50	339	170	-	Hanam-shi	
1 645	6 971	157	317	576	598	1 464	952	1 433	1 449	1 670	Yangju-gun	
6 805	4 183	958	990	925	1 078	1 707	1 153	1 668	1 276	1 233	Yoju-gun	
14 813	17 030	2 006	2 172	2 483	2 735	4 452	3 117	5 034	4 440	5 404	Hwasong-gun	
3 860	6 900	391	672	880	905	1 513	1 061	2 028	1 912	1 398	Paju-gun	
2 048	3 228	343	289	290	301	842	612	1 157	985	457	Kwangju-gun	
3 049	1 604	432	493	441	403	823	717	547	528	269	Yonchon-gun	
5 494	5 217	666	841	1 116	1 131	2 182	1 203	1 675	1 388	509	Pochon-gun	
5 145	2 054	892	1 016	773	843	1 104	646	866	738	321	Kapyong-gun	
12 258	9 949	1 962	2 267	2 279	2 338	3 721	2 362	3 620	2 322	1 336	Yangpyong-gun	
7 738	4 019	655	765	880	857	1 859	1 490	1 821	1 849	1 581	Ichon-gun	
4 019	5 408	599	521	578	732	1 314	1 231	1 818	1 576	1 058	Yongin-gun	
9 988	35 066	987	1 172	1 754	2 063	5 478	3 883	7 347	9 146	13 224	Ansong-gun	
3 940	3 540	239	418	480	515	1 048	1 042	1 499	1 480	759	Kimpo-gun	
129 670	43 309	27 206	32 277	24 611	20 416	22 871	11 482	14 577	11 162	8 377	Kangwon-do	
12 599	7 378	1 405	2 417	2 567	2 763	3 263	2 252	2 628	1 593	1 089	Chunchon-shi	
8 944	1 774	2 138	1 748	1 309	1 080	1 366	756	673	953	695	Wonju-shi	
6 770	6 043	2 251	2 693	1 856	1 446	1 679	685	975	729	499	Kangrung-shi	
1 405	1 696	417	396	370	336	325	270	388	429	170	Tonghae-shi	

5-1 한 육우 사육 규모 별

No. of F. Hs. Raising Native, Beef Cattle and No.

단위: 농가...가구
한육우...마리

행	구	영	구	사 육 우 규 모 별 농 가										합	
				No. of F.Hs. Raising Native, Beef Cattle by size											
				계	1-2마리	3-4	5-6	7-9	10-14	15-19	20-29	30-49	50마리 이상	Total	
				Total	Head								50 and More	Total	
패	속	박	시	시	286	142	70	29	15	18	6	2	3	1	1 234
				초	152	79	32	19	7	9	1	3	2	-	633
삼	봉	척	시	군	2 934	1 687	688	237	112	100	37	41	26	6	11 074
				상	5 106	1 813	1 494	808	458	310	105	76	34	8	24 612
영	정	별	군	상	3 985	1 447	1 010	585	380	318	90	101	42	12	21 734
				산	2 305	1 626	328	130	75	62	28	28	22	6	7 602
철	화	원	군	상	2 661	1 753	547	149	88	57	25	17	16	9	8 532
				산	2 350	1 572	512	140	49	47	8	10	7	5	6 808
양	광	천	군	구	1 312	415	340	193	128	120	40	44	26	6	8 191
				구	1 384	506	400	197	132	86	29	24	4	6	7 290
인	고	계	군	상	1 409	437	424	241	137	96	30	29	8	7	7 873
				상	1 583	622	536	224	108	64	14	9	6	-	6 239
양	양	양	군	상	1 534	542	448	251	113	92	34	37	14	3	7 734
				상	1 884	877	572	233	110	62	14	13	2	1	6 814
총				경	38 645	21 676	7 276	3 479	2 180	1 912	778	796	402	146	168 051
경	상	주	시	구	1 021	450	208	121	96	59	33	38	12	4	5 533
				구	413	183	80	55	40	19	16	17	1	2	2 153
창	제	추	시	상	608	267	128	66	56	40	17	21	11	2	3 380
				상	4 520	2 749	754	337	204	206	105	90	60	15	19 343
창	제	추	시	상	3 456	2 095	589	259	178	149	52	79	42	13	14 332
				상	6 591	2 954	1 460	776	506	433	178	175	79	30	34 221
양	우	은	군	동	4 577	2 382	1 047	475	245	224	91	65	34	14	19 006
				동	4 172	2 455	892	341	205	132	52	64	24	7	15 155
진	과	천	군	상	3 354	2 146	561	274	153	113	41	39	22	5	11 591
				상	1 664	1 010	246	131	90	94	31	42	15	5	7 015
마	우	천	군	상	4 179	2 471	770	372	207	184	72	62	31	10	16 189
				상	2 460	1 194	397	215	178	184	92	98	67	35	16 183
양	영	양	군	소	1 807	1 379	185	93	48	58	12	20	9	3	5 069
				소	844	391	167	85	70	76	19	24	7	5	4 414
총				경	68 093	29 680	14 222	7 878	5 319	5 220	2 148	2 270	1 071	285	377 334
천	안	주	시	상	2 141	1 157	301	203	134	179	58	74	27	8	10 917
				상	7 804	3 453	1 856	854	612	499	204	205	95	26	39 363
보	양	영	시	상	3 675	1 434	721	423	284	343	205	158	85	22	24 635
				상	1 838	740	289	219	143	195	92	97	50	13	13 021
아	사	산	시	상	6 689	2 879	1 416	855	537	517	197	196	81	11	34 974
				상	2 964	1 915	520	200	109	104	50	47	15	4	10 216
연	기	산	군	상	2 783	1 349	462	258	190	211	96	109	94	14	16 925
				상	4 708	2 387	1 017	501	311	242	103	93	42	12	20 895
부	부	어	군	상	5 409	2 618	1 235	618	379	275	103	112	56	13	24 633
				상	1 992	1 088	416	200	112	92	22	37	19	6	8 128
서	영	양	군	상	5 007	1 935	1 347	668	442	336	108	110	48	13	25 617
				상	7 007	1 775	1 425	1 012	861	891	365	443	182	53	54 956
외	덕	산	군	상	5 594	1 782	1 211	788	496	611	284	270	112	40	38 946
				상	3 795	2 548	606	254	163	121	33	48	16	6	12 199
계	총	양	군	소	6 554	2 520	1 387	817	541	600	226	270	149	44	41 559
				소	133	100	13	8	5	4	2	1	-	-	350
총				경	41 805	21 506	8 782	3 978	2 569	2 187	912	1 025	596	250	204 249
전	전	주	시	상	428	247	84	34	24	21	6	5	4	3	1 718
				상	179	100	41	15	7	4	4	4	3	1	762

농 가 및 마 리

of Native, Beef Cattle by size

Unit : F.H....Household
B.C....Head

계		사 육 규 모 별 마 리										Administrative Districts
No. of Beef Cattle by Size		1-2마리	3 - 4	5 - 6	7 - 9	10 - 14	15 - 19	20 - 29	30 - 49	50마리 이상	50 and More	
암컷 Female	수컷 Male	Head										
906	328	217	231	158	119	202	97	42	98	70	Taebaek-shi	
512	121	114	106	99	49	104	17	77	67	-	Kosong-shi	
8 083	2 991	2 651	2 304	1 272	852	1 139	611	921	954	370	Samchok-shi	
20 379	4 233	2 982	5 065	4 348	3 536	3 520	1 697	1 688	1 180	596	Hongchon-gun	
15 691	6 043	2 305	3 438	3 174	2 963	3 558	1 462	2 305	1 481	1 048	Hongsong-gun	
6 341	1 261	2 230	1 101	706	599	700	453	640	759	414	Youngwol-gun	
6 871	1 661	2 565	1 820	806	687	638	413	389	566	648	Pyeongchang-gun	
5 791	1 017	2 352	1 707	756	383	534	134	257	264	421	Chongson-gun	
5 662	2 529	671	1 148	1 041	990	1 323	654	1 032	926	406	Chorwon-gun	
5 961	1 329	817	1 385	1 049	1 004	964	483	556	135	897	Hwachon-gun	
6 393	1 480	726	1 449	1 305	1 056	1 112	489	675	261	800	Yanggu-gun	
5 425	814	1 048	1 794	1 200	843	723	223	203	205	-	Inje-gun	
6 234	1 500	889	1 529	1 346	863	1 036	553	838	480	200	Kosong-gun	
5 703	1 111	1 428	1 946	1 249	847	685	233	290	82	54	Yangyang-gun	
130 821	37 230	30 506	24 675	18 712	16 919	21 640	12 670	18 516	14 198	10 215	Chungchongbuk-do	
4 018	1 515	667	718	654	752	675	539	874	426	228	Chongju-shi	
1 574	579	277	275	292	306	225	260	386	30	102	Sangdang-gu	
2 444	936	390	443	362	446	450	279	488	396	126	Hungdok-gu	
14 602	4 741	3 735	2 548	1 817	1 592	2 309	1 715	2 103	2 232	1 292	Chungju-shi	
11 442	2 890	2 812	2 009	1 395	1 401	1 700	839	1 816	1 491	869	Chechon-shi	
26 930	7 291	4 368	4 970	4 163	3 903	4 960	2 911	4 051	2 785	2 110	Chongwon-gun	
16 485	2 521	3 503	3 568	2 544	1 901	2 512	1 460	1 516	1 136	866	Poun-gun	
12 131	3 024	3 574	2 996	1 828	1 586	1 525	845	1 510	900	391	Okchon-gun	
9 011	2 580	2 944	1 890	1 482	1 181	1 292	674	944	770	414	Yongdong-gun	
5 471	1 544	1 363	827	704	688	1 059	509	977	537	351	Chinchon-gun	
12 828	3 361	3 532	2 589	2 024	1 600	2 058	1 167	1 446	1 039	734	Koesan-gun	
9 690	6 493	1 673	1 362	1 149	1 391	2 058	1 496	2 291	2 344	2 419	Umsong-gun	
4 398	671	1 767	623	502	375	641	207	464	299	191	Tanyang-gun	
3 815	599	568	575	450	549	851	308	524	239	350	Chungpyong-chulchangso	
270 838	106 496	43 930	48 135	42 309	41 230	58 931	34 907	52 045	36 843	19 004	Chungchongnam-do	
8 118	2 799	1 589	1 021	1 078	1 052	1 971	936	1 661	965	644	Chonan-shi	
32 970	6 393	5 179	6 278	4 590	4 699	5 696	3 300	4 834	3 198	1 589	Kongju-shi	
17 068	7 567	2 123	2 451	2 258	2 203	3 936	3 317	3 617	3 178	1 552	Poryong-shi	
8 314	4 707	1 026	993	1 183	1 115	2 178	1 494	2 210	1 784	1 038	Asan-shi	
25 566	9 408	4 356	4 813	4 619	4 155	5 863	3 267	4 491	2 757	653	Sosan-shi	
8 307	1 909	2 649	1 762	1 085	828	1 191	817	1 126	535	223	Kumsan-gun	
10 757	6 168	1 917	1 577	1 374	1 490	2 343	1 556	2 499	3 220	949	Yongi-gun	
15 194	5 701	3 536	3 428	2 701	2 428	2 713	1 675	2 072	1 451	891	Nonsan-gun	
19 643	4 990	3 910	4 155	3 314	2 938	3 110	1 685	2 584	1 944	993	Puyo-gun	
7 074	1 054	1 617	1 384	1 063	865	1 043	357	829	645	325	Sachon-gun	
20 067	5 550	3 001	4 553	3 616	3 440	3 807	1 765	2 583	1 684	1 168	Chongyang-gun	
33 721	21 235	2 777	4 851	5 442	6 676	10 036	5 928	10 175	6 136	2 935	Hongsong-gun	
24 504	14 442	2 811	4 126	4 215	3 844	6 922	4 600	6 064	3 743	2 621	Yesan-gun	
10 584	1 615	3 450	2 008	1 356	1 238	1 379	524	1 128	543	573	Tae'an-gun	
28 664	12 895	3 860	4 690	4 374	4 224	6 697	3 652	6 152	5 060	2 850	Tangjin-gun	
287	63	129	45	41	35	46	34	20	-	-	Kyeryong-chulchangso	
157 826	46 423	31 069	29 715	21 355	19 929	24 670	14 905	23 876	20 832	17 898	Chollabuk-do	
1 418	300	331	279	183	187	233	94	120	132	159	Chonju-shi	
685	77	129	136	81	52	44	63	100	100	57	Wansan-gu	

5-1 한 육 우 사 육 규모 별

No. of F. Hs. Raising Native, Beef Cattle and No.

단위 : 농 가...가구
한육우...마리

형	정	사 육 규 모 별 농 가										합
		No. of F.Hs. Raising Native, Beef Cattle by size										
구	역	계	1-2마리	3-4	5-6	7-9	10-14	15-19	20-29	30-49	50마리 이상	합
		Total	Head								50 and More	Total
덕	진	249	147	43	19	17	17	2	1	1	2	956
군	산	553	212	114	73	39	50	19	26	13	7	3 808
인	산	2 799	1 137	674	333	194	205	81	83	68	24	16 723
정	읍	6 042	2 203	1 412	799	570	482	209	207	113	47	38 447
남	원	4 118	2 580	622	267	126	181	81	121	89	51	20 905
김	재	2 859	903	638	389	298	271	112	131	79	38	21 680
완	주	2 945	1 500	634	305	178	140	49	81	43	15	14 230
진	안	3 066	2 133	550	164	101	48	31	31	7	1	8 614
무	주	2 793	1 616	591	223	130	104	42	60	20	7	10 931
장	수	3 103	1 891	633	197	161	99	39	49	31	3	11 224
임	실	3 855	2 371	757	294	170	134	44	45	28	12	13 668
순	창	3 593	1 984	806	301	204	143	54	59	28	14	14 559
고	장	3 825	2 107	851	342	209	154	61	57	31	13	15 452
부	안	1 826	622	416	257	165	155	84	70	42	15	12 290
전	라	99 035	52 333	21 193	9 554	5 459	4 898	2 003	2 167	1 039	389	441 722
목	포	257	169	52	16	5	9	-	6	-	-	744
역	수	143	122	13	5	1	1	-	1	-	-	257
순	천	6 600	4 241	1 353	441	271	167	52	39	28	8	20 135
나	주	5 417	1 138	1 044	884	647	749	319	403	182	51	47 421
여	천	639	503	47	6	9	8	9	23	18	16	3 249
광	양	2 226	1 532	374	134	69	49	12	27	18	11	7 241
담	양	3 993	1 151	916	606	410	427	164	219	63	37	28 752
곡	성	2 870	1 778	555	205	117	100	43	32	27	13	10 896
구	래	2 643	1 914	460	122	70	40	16	15	3	3	6 823
어	천	3 936	2 837	576	192	113	83	53	45	27	10	12 100
고	봉	9 875	6 519	2 133	609	263	179	87	49	26	10	27 873
보	성	5 721	3 074	1 483	567	244	184	44	65	37	23	21 649
화	순	3 357	2 277	612	206	111	84	32	23	6	6	9 873
장	봉	6 000	2 278	1 429	778	430	516	236	225	86	22	34 952
강	진	4 591	1 977	1 189	543	331	268	92	122	41	28	23 493
해	남	6 480	4 131	1 242	469	233	203	68	79	37	18	22 180
영	암	3 718	1 445	878	466	284	269	119	132	91	34	23 827
무	안	5 599	1 783	1 123	756	496	589	300	325	175	52	43 555
함	경	4 580	1 653	1 294	642	414	280	122	111	56	8	23 878
영	광	4 172	1 859	1 052	527	298	230	76	81	36	13	19 274
장	성	4 169	1 774	1 099	597	287	241	79	55	27	10	18 770
완	도	4 375	2 864	890	346	144	65	26	27	10	3	12 404
진	도	1 831	1 262	266	108	56	61	12	31	29	6	6 482
신	안	5 843	4 052	1 113	329	156	96	42	32	16	7	15 894
경	상	99 577	48 016	20 642	10 698	6 942	6 246	2 574	2 738	1 245	476	504 469
포	항	4 037	2 323	844	357	196	173	68	44	25	7	15 040
남	북	1 140	643	223	104	73	50	18	16	10	3	4 546
북	구	2 897	1 680	621	253	123	123	50	28	15	4	10 494
김	주	11 712	3 160	3 040	1 952	1 326	1 209	436	394	140	55	75 105
김	동	4 464	2 415	810	437	251	248	103	125	50	25	21 617
안	시	6 283	3 757	959	517	340	371	123	156	44	16	26 356
구	미	4 400	1 596	947	550	440	376	174	173	87	38	28 833
영	주	4 213	1 565	797	488	394	393	189	240	116	31	29 827
영	천	5 431	2 512	1 167	607	368	350	159	161	76	31	28 859
상	주	10 656	5 407	2 285	1 154	641	574	222	239	106	28	47 764

농 가 및 마 리
of Native, Beef Cattle by size

Unit : F.H....Household
B.C....Head

계		사 목 규 모 별 마 리 No. of Beef Cattle by Size										Administrative Districts
암컷 Female	수컷 Male	1-2마리 Head	3 - 4	5 - 6	7 - 9	10 - 14	15 - 19	20 - 29	30 - 49	50마리 이 상 50 and More		
733	223	202	143	102	135	189	31	20	32	102	Tokchin-gu	
2 909	899	317	391	391	291	565	312	618	461	462	Kunsan-shi	
12 145	4 578	1 729	2 275	1 777	1 498	2 288	1 310	1 889	2 295	1 662	Iksan-shi	
32 066	6 381	3 429	4 834	4 295	4 441	5 500	3 459	4 846	3 912	3 731	Chongup-shi	
12 270	8 635	3 443	2 088	1 422	972	2 037	1 307	2 854	3 199	3 583	Namwon-shi	
16 719	4 961	1 417	2 181	2 108	2 305	3 062	1 798	3 049	2 850	2 910	Kimje-shi	
10 383	3 847	2 182	2 148	1 628	1 365	1 597	789	1 906	1 517	1 098	Wanju-gun	
7 272	1 342	3 038	1 843	890	763	547	515	716	248	54	Chinan-gun	
7 396	3 535	2 269	1 995	1 193	1 009	1 169	683	1 408	686	519	Muju-gun	
8 893	2 331	2 703	2 108	1 056	1 262	1 094	639	1 139	1 049	174	Changsu-gun	
11 647	2 021	3 321	2 551	1 582	1 314	1 519	715	1 027	947	692	Imshil-gun	
11 704	2 855	2 883	2 715	1 612	1 582	1 598	897	1 368	1 010	894	Sunchang-gun	
12 733	2 719	3 032	2 897	1 832	1 634	1 737	1 003	1 300	1 085	932	Kochang-gun	
10 271	2 019	975	1 410	1 386	1 306	1 724	1 384	1 636	1 441	1 028	Puan-gun	
325 465	116 257	76 636	71 413	51 167	42 177	54 830	32 353	49 298	35 849	27 999	Chollanam-do	
597	147	222	170	87	38	95	-	132	-	-	Mokpo-shi	
246	11	149	43	27	7	11	-	20	-	-	Yosu-shi	
18 353	1 782	6 046	4 529	2 358	2 082	1 889	847	892	986	506	Suichon-shi	
22 376	25 045	1 841	3 564	4 711	4 979	8 235	5 115	9 102	6 176	3 698	Naju-shi	
1 142	2 107	641	155	32	73	88	141	536	632	951	Yochon-shi	
5 346	1 895	2 133	1 248	718	534	547	189	614	579	679	Kwangyang-shi	
14 848	13 904	1 865	3 132	3 260	3 203	4 810	2 680	5 015	2 170	2 617	Tamyang-gun	
8 171	2 725	2 525	1 861	1 101	907	1 133	687	717	974	991	Koksong-gun	
6 425	398	2 660	1 518	662	550	460	269	339	115	250	Kuryo-gun	
9 427	2 673	3 861	1 937	1 035	870	958	869	1 033	910	627	Yochon-gun	
26 101	1 772	9 525	7 042	3 237	2 016	1 999	1 429	1 090	924	611	Kohung-gun	
19 369	2 280	4 648	5 009	3 026	1 891	2 082	721	1 467	1 291	1 514	Posong-gun	
8 565	1 308	3 197	2 045	1 100	856	957	521	537	222	438	Hwasun-gun	
21 503	13 449	3 588	4 863	4 177	3 347	5 720	3 825	5 059	2 904	1 469	Changhung-gun	
18 534	4 959	3 102	4 037	2 916	2 555	3 090	1 467	2 803	1 444	2 079	Kangjin-gun	
19 782	2 398	5 794	4 166	2 493	1 797	2 289	1 091	1 795	1 292	1 463	Haenam-gun	
17 428	6 399	2 229	3 003	2 513	2 224	2 974	1 921	3 038	3 074	2 851	Yongam-gun	
23 657	19 898	2 760	3 829	4 037	3 839	6 642	4 809	7 490	6 122	4 027	Muan-gun	
19 573	4 305	2 636	4 407	3 482	3 187	3 130	1 960	2 502	1 880	694	Hampyong-gun	
16 602	2 672	2 849	3 576	2 816	2 288	2 560	1 225	1 798	1 238	924	Yonggwang-gun	
15 947	2 823	2 781	3 749	3 188	2 218	2 693	1 295	1 272	958	616	Changsong-gun	
11 741	663	4 184	2 965	1 855	1 096	712	420	606	340	226	Wando-gun	
4 863	1 619	1 671	874	585	427	672	199	694	1 050	310	Chindo-gun	
14 869	1 025	5 729	3 691	1 751	1 193	1 084	673	747	568	458	Shinan-gun	
329 325	175 144	69 157	70 363	57 735	53 893	70 602	42 097	63 227	43 458	33 937	Kyongsangbuk-do	
11 861	3 179	3 319	2 856	1 928	1 531	1 989	1 099	994	810	514	Pohang-shi	
3 319	1 227	915	762	564	576	571	295	366	324	173	Nam-gu	
8 542	1 952	2 404	2 094	1 364	955	1 418	804	628	486	341	Puk-gu	
49 317	25 788	5 291	10 456	10 534	10 309	13 684	7 115	8 913	4 788	4 015	Kyongju-shi	
14 553	7 064	3 335	2 737	2 368	1 961	2 821	1 696	2 861	1 786	2 052	Kimchon-shi	
15 659	10 697	4 938	3 271	2 814	2 643	4 164	2 031	3 652	1 553	1 290	Andong-shi	
17 490	11 343	2 366	3 268	3 080	3 414	4 271	2 822	4 059	3 011	2 542	Kumi-shi	
16 401	13 426	2 334	2 738	2 653	3 093	4 450	3 089	5 515	4 067	1 888	Yongju-shi	
19 609	9 250	3 717	3 945	3 282	2 852	3 982	2 617	3 774	2 626	2 064	Yongchon-shi	
33 676	14 088	7 703	7 783	6 175	4 932	6 396	3 569	5 409	3 628	2 169	Sangju-shi	

5-1 한 육우 사육규모별

No. of F. Hs. Raising Native, Beef Cattle and No.

단위 : 농가...가구
한육우...마리

행 정 구 역	사 육 구 모 별 농 가 No. of F.Hs. Raising Native, Beef Cattle by size											합 Total	
	계 Total	1-2마리 Head	3 - 4	5 - 6	7 - 9	10 - 14	15 - 19	20 - 29	30 - 49	50마리 이 상 50 and More			
분 경	경 산	시 시	5 631	3 013	1 267	533	299	240	100	92	49	38	25 090
			2 521	541	405	367	300	366	181	208	111	42	25 018
군 의 정	위 성 승	군 군 군	3 386	1 967	653	253	177	165	56	69	35	11	14 193
			6 624	3 887	1 282	598	339	249	100	100	56	13	25 354
영 영 영	양 양 양	군 군 군	880	614	90	36	33	43	32	21	8	3	3 517
			1 155	709	174	73	61	73	18	27	18	2	4 960
고 성 실	경 주 구	군 군 군	3 255	1 346	822	393	242	207	106	92	33	14	16 944
			2 503	1 346	510	197	138	130	53	71	36	22	12 546
예 북 울 울	천 화 진 흥	군 군 군	8 319	3 590	2 057	1 059	699	467	160	185	77	25	40 402
			3 267	1 925	493	288	189	162	82	73	43	12	14 464
			2 888	2 007	432	152	92	84	36	52	20	13 993	
			191	115	60	6	4	-	4	1	1	-	577
경 상	남 도		92 055	50 285	21 116	8 427	4 606	3 681	1 481	1 428	774	257	368 562
창 울	천 산 남 동 울	시 시 구 구 구 구	1 107	614	216	91	59	48	28	33	15	3	5 065
			5 487	1 936	1 325	769	521	460	193	187	74	22	32 448
			181	112	25	11	7	13	7	5	1	-	760
			41	21	8	4	3	1	-	4	-	-	203
			11	9	1	-	-	1	-	-	-	-	-
			5 254	1 794	1 291	754	511	445	186	178	73	22	31 459
마 합 회	산 포 원	시 구 구	1 967	1 103	457	199	93	72	16	11	12	4	7 221
			1 809	983	440	189	90	68	15	10	10	4	6 772
			158	120	17	10	3	4	1	1	2	-	449
진 진 통	주 해 영	시 시	4 066	2 783	718	242	114	99	37	40	28	5	12 472
			193	140	28	4	8	5	-	6	1	1	634
			2 221	1 615	378	107	68	28	6	12	6	1	5 516
사 길 밀	천 해 양	시 시 시	4 681	2 519	1 049	483	231	210	72	76	34	7	18 575
			2 490	995	547	300	187	187	90	96	63	25	16 166
			6 180	3 010	1 484	600	344	330	124	150	109	29	30 409
거 의 합	제 령 안	시 군 군	2 453	1 894	299	101	64	36	24	22	10	3	6 387
			4 357	2 931	837	275	134	105	29	31	12	3	12 506
			3 770	2 111	946	320	165	111	42	39	29	7	13 585
창 양 고	남 산 성	군 군 군	6 640	3 149	1 610	688	405	372	155	151	75	35	32 473
			1 119	565	255	126	52	52	19	24	21	5	5 289
			7 070	2 948	1 948	917	550	379	150	114	50	14	32 245
남 하 산	해 동 청	군 군 군	7 142	4 477	1 351	514	295	248	88	93	51	25	25 525
			5 886	3 139	1 493	552	307	202	67	73	40	13	22 382
			5 117	3 213	1 173	361	153	106	49	42	18	2	15 411
합 거 합	양 장 천	군 군 군	4 589	3 084	856	303	143	90	39	39	24	11	13 946
			6 409	3 529	1 686	548	270	181	83	68	30	14	22 786
			9 111	4 530	2 460	927	443	360	170	121	72	28	37 521
제 주 도			3 299	1 149	703	392	257	278	132	170	131	87	29 185
제 서 복 남	주 귀 제 주	시 시 군 군	135	30	29	15	7	19	8	13	7	7	1 680
			93	22	23	20	7	7	6	6	1	1	689
			1 921	708	423	221	144	142	72	97	68	46	15 735
			1 150	389	228	136	99	110	46	54	55	33	11 081

농 가 및 마 리

of Native, Beef Cattle by size

Unit : F.H....Household
B.C....Head

계		사 육 규 모 별 마 리										Administrative Districts
		No. of Beef Cattle by Size										
암컷 Female	수컷 Male	1-2마리	3 - 4	5 - 6	7 - 9	10 - 14	15 - 19	20 - 29	30 - 49	50마리 이 상	50 and More	
		Head										
18 401	6 689	4 366	4 317	2 861	2 335	2 716	1 613	2 188	1 798	2 896		Mungyong-shi
5 812	19 206	868	1 377	1 982	2 322	4 122	2 987	4 849	3 891	2 620		Kyongsan-shi
9 052	5 141	2 810	2 196	1 361	1 370	1 860	921	1 568	1 229	878		Kunwi-gun
18 650	6 704	5 387	4 356	3 228	2 636	2 858	1 664	2 359	1 946	920		Uisong-gun
4 415	1 617	1 247	715	684	571	823	351	795	632	214		Chongsong-gun
2 740	757	783	310	197	256	485	535	511	277	163		Yongyang-gun
3 223	1 737	956	582	399	472	828	299	620	632	172		Yongdok-gun
14 484	6 453	3 711	3 616	2 254	1 897	2 085	1 430	2 294	1 529	2 121		Chongdo-gun
11 409	5 535	2 059	2 819	2 114	1 845	2 347	1 701	2 048	1 164	847		Koryong-gun
8 498	4 048	1 952	1 715	1 068	1 071	1 486	886	1 658	1 231	1 479		Songju-gun
5 320	5 721	1 107	940	639	750	1 225	1 027	1 904	1 948	1 501		Chilgok-gun
30 995	9 407	5 270	7 056	5 723	5 403	5 288	2 612	4 369	2 647	2 034		Yechon-gun
10 486	3 978	2 660	1 673	1 551	1 477	1 795	1 365	1 659	1 539	745		Ponghwa-gun
6 931	3 062	2 788	1 442	808	721	927	601	1 204	689	813		Ulchin-gun
323	254	190	195	32	32	-	67	24	37	-		Ullung-gun
285 528	83 034	74 337	71 111	45 169	35 615	41 186	23 893	32 645	26 795	17 811		Kyongsangnam-do
3 940	1 125	883	727	484	457	521	456	744	502	291		Changwon-shi
24 121	8 327	3 087	4 501	4 140	4 046	5 201	3 121	4 354	2 591	1 407		Ulsan-shi
593	167	150	83	62	52	145	114	124	30	-		Chung-gu
154	49	32	28	23	22	10	-	88	-	-		Nam-gu
15	11	11	3	-	-	12	-	-	-	-		Tong-gu
23 359	8 100	2 894	4 387	4 055	3 972	5 034	3 007	4 142	2 561	1 407		Ulju-gu
5 616	1 605	1 625	1 552	1 071	714	817	256	271	416	499		Masan-shi
5 267	1 505	1 454	1 496	1 020	691	772	241	243	356	499		Happo-gu
349	100	171	56	51	23	45	15	28	60	-		Hoewon-gu
9 567	2 905	3 940	2 410	1 300	879	1 092	607	901	988	355		Chinju-shi
443	191	174	90	22	65	56	-	142	30	55		Chinhae-shi
4 415	1 101	2 224	1 248	583	531	304	102	276	198	50		Tongyong-shi
13 497	5 078	3 749	3 537	2 597	1 781	2 306	1 167	1 730	1 181	527		Sachon-shi
13 207	2 959	1 493	1 860	1 616	1 469	2 094	1 449	2 155	2 161	1 869		Kinhae-shi
18 267	12 142	4 594	5 018	3 194	2 673	3 718	2 001	3 452	3 825	1 934		Miryang-shi
5 092	1 295	2 532	997	539	499	408	389	502	341	180		Kojae-shi
10 987	1 519	4 319	2 790	1 473	1 027	1 164	456	715	376	186		Uiryong-gun
11 213	2 372	3 167	3 177	1 730	1 261	1 248	665	869	968	500		Haman-gun
21 008	11 465	4 818	5 499	3 718	3 152	4 151	2 519	3 413	2 545	2 658		Changnyong-gun
4 185	1 104	842	884	666	411	600	305	541	732	308		Yangsang-gun
25 439	6 806	4 516	6 596	4 922	4 277	4 269	2 433	2 623	1 757	852		Kosong-gun
21 385	4 140	6 213	4 518	2 751	2 254	2 738	1 413	2 163	1 830	1 645		Namhae-gun
18 903	3 479	4 747	5 025	2 932	2 364	2 255	1 070	1 639	1 416	934		Hadong-gun
13 027	2 384	4 734	3 906	1 920	1 185	1 174	791	960	633	108		Sanchong-gun
11 488	2 458	4 279	2 851	1 607	1 113	1 012	632	894	799	759		Hamyang-gun
19 644	3 142	5 375	5 666	2 944	2 077	2 016	1 324	1 564	1 018	802		Kochang-gun
30 084	7 437	7 026	8 259	4 960	3 380	4 042	2 737	2 737	2 488	1 892		Hapchon-gun
18 822	10 363	1 886	2 392	2 108	1 998	3 147	2 115	3 898	4 633	7 008		Cheju-do
1 166	514	48	101	81	55	218	138	294	259	486		Cheju-shi
564	125	40	82	109	54	81	93	140	30	60		Sogwipo-shi
10 766	4 969	1 162	1 439	1 188	1 112	1 611	1 159	2 221	2 378	3 465		Pukcheju-gun
6 326	4 755	636	770	730	777	1 237	725	1 243	1 966	2 997		Namjeju-gun

농 가 및 마 리

No. of Milk Cows by Size

Unit : F.H....Household
H.C....Head

사 육 규 모 별 마 리 No. of Milk Cows by Size										Administrative Districts
계 Total	1-2마리 Head	3 - 4	5 - 6	7 - 9	10 - 14	15 - 19	20 - 29	30 - 49	50마리 이상 50 and More	
517 238	823	2 076	4 941	11 010	39 538	64 068	140 651	156 574	97 557	Whole Country
By Size of Cropland										
64 280	38	169	434	927	3 910	5 985	13 750	17 883	21 184	Without Cropland
7 194	16	74	70	228	832	1 184	1 964	1 823	1 003	Less than 0.1ha
13 959	34	74	282	568	1 546	2 137	3 656	3 942	1 720	0.1 - 0.2
12 793	29	86	134	433	1 255	2 135	3 030	3 791	1 900	0.2 - 0.3
39 082	91	194	510	1 175	3 857	5 208	11 059	11 371	5 617	0.3 - 0.5
38 979	83	210	539	1 125	3 730	5 716	12 438	10 823	4 315	0.5 - 0.7
55 866	129	276	689	1 480	5 098	7 881	17 018	15 950	7 345	0.7 - 1.0
83 597	184	357	885	1 975	6 820	11 456	24 416	25 735	11 769	1.0 - 1.5
65 416	89	307	594	1 216	4 965	9 136	19 389	20 867	8 853	1.5 - 2.0
41 143	47	112	293	784	2 845	5 302	12 594	13 608	5 558	2.0 - 2.5
27 851	25	112	218	412	1 709	3 499	7 692	9 864	4 320	2.5 - 3.0
46 023	43	74	268	582	2 376	3 829	10 890	16 003	11 958	3.0 - 5.0
21 055	15	31	25	105	595	600	2 755	4 914	12 015	5.0ha and More
By Type of Farming										
22 596	412	884	1 636	2 331	5 048	3 819	4 852	2 905	709	Paddy
5 266	43	87	201	350	920	772	1 351	1 184	358	Fruits
4 037	84	171	327	377	835	830	898	460	55	Vegetables
865	19	21	104	102	220	146	185	68	-	Oil and Cash
149	9	-	11	17	36	49	27	-	-	Flowering Plants
362	9	20	27	18	61	66	85	76	-	Upland Field Crops
483 867	244	890	2 630	7 815	32 418	58 386	133 233	151 881	96 370	Livestock
-	-	-	-	-	-	-	-	-	-	Sericulture
96	3	3	5	-	-	-	20	-	65	Etc.
By Shi & Do										
374	-	-	-	9	22	68	20	205	50	Seoul-tukpyolshi
3 437	10	38	78	113	452	614	879	783	470	Pusan-kwangyok-shi
6 481	5	26	55	190	436	1 251	1 770	2 034	714	Taegu-kwangyok-shi
9 231	14	27	90	177	550	992	2 789	3 166	1 426	Inchon-kwangyok-shi
1 749	8	33	59	112	418	204	640	275	-	Kwangju-kwangyok-shi
1 203	3	15	6	7	61	191	393	467	60	Taejon-kwangyok-shi
206 939	224	729	2 020	5 082	17 809	28 013	59 168	58 675	35 219	Kyonggi-do
23 025	41	80	216	560	1 926	3 346	6 892	6 315	3 649	Kangwon-do
28 301	44	153	315	706	2 772	3 933	9 063	6 836	4 479	Chungchongbuk-do
77 082	195	402	775	1 480	6 612	9 874	21 872	23 458	12 414	Chungchongnam-do
36 682	62	122	249	533	1 631	3 053	8 428	11 956	10 648	Chollabuk-do
34 809	68	201	461	661	2 089	3 616	7 802	12 269	7 642	Chollanam-do
42 934	64	121	293	617	2 471	4 537	10 485	15 373	8 973	Kyongsangbuk-do
41 071	81	129	324	754	2 184	4 122	9 641	13 242	10 594	Kyongsangnam-do
3 920	4	-	-	9	105	254	809	1 520	1 219	Cheju-do
374	-	-	-	9	22	68	20	205	50	Seoul-tukpyolshi
-	-	-	-	-	-	-	-	-	-	Songdong-gu
-	-	-	-	-	-	-	-	-	-	Kwangjin-gu
-	-	-	-	-	-	-	-	-	-	Chungnang-gu
-	-	-	-	-	-	-	-	-	-	Tobong-gu
-	-	-	-	-	-	-	-	-	-	Nowon-gu
-	-	-	-	-	-	-	-	-	-	Unpyong-gu
-	-	-	-	-	-	-	-	-	-	Mapo-gu
181	-	-	-	-	-	-	18	-	113	Yangchon-gu
-	-	-	-	-	-	-	-	-	-	Kangso-gu
-	-	-	-	-	-	-	-	-	-	Kuro-gu
-	-	-	-	-	-	-	-	-	-	Yongdungpo-gu
-	-	-	-	-	-	-	-	-	-	Kwanak-gu
136	-	-	-	9	10	50	20	47	-	Socho-gu
57	-	-	-	-	12	-	-	45	-	Kangnam-gu

농 가 및 마 리

No. of Milk Cows by Size

Unit : F.H....Household
M.C....Head

계 Total	사 목 규 모 별 마 리 No. of Milk Cows by Size										Administrative Districts
	1-2마리 Head	3 - 4	5 - 6	7 - 9	10 - 14	15 - 19	20 - 29	30 - 49	50마리 이 상 50 and More		
431	-	7	-	-	-	-	81	165	118	60	So-gu
419	1	-	-	7	48	64	164	135	-	-	Yusong-gu
143	-	4	6	-	-	16	44	73	-	-	Taedok-gu
206 939	224	729	2 020	5 082	17 809	28 013	59 168	58 675	35 219		Kyonggi-do
1 980	2	7	29	65	290	415	438	633	101		Suwon-shi
620	1	-	-	18	56	211	109	174	51		Changan-gu
1 112	1	3	23	38	220	173	257	347	50		Kuonson-gu
248	-	4	6	9	14	31	72	112	-		Paldal-gu
438	-	-	-	-	57	105	183	93	-		Songnam-shi
204	-	-	-	-	22	53	67	62	-		Sujung-gu
11	-	-	-	-	11	-	-	-	-		Chungwon-gu
223	-	-	-	-	24	52	116	31	-		Pundang-gu
1 601	4	15	26	89	199	445	408	339	76		Uijongbu-shi
214	-	-	-	9	10	34	49	112	-		Anyang-shi
214	-	-	-	9	10	34	49	112	-		Manan-gu
-	-	-	-	-	-	-	-	-	-		Tongan-gu
563	1	-	12	21	43	105	185	70	126		Puchon-shi
206	-	-	-	7	10	68	45	-	76		Wonmi-gu
293	1	-	12	14	33	37	76	70	50		Sosa-gu
64	-	-	-	-	-	-	64	-	-		Ojong-gu
1 165	-	8	5	68	185	249	373	222	55		Kwangmyong-shi
20 808	30	142	419	727	2 759	3 184	5 241	4 919	3 387		Pyongtaek-shi
2 244	2	-	-	50	108	260	658	748	418		Tongduchon-shi
2 305	2	-	37	68	225	335	893	625	120		Ansan-shi
5 588	2	3	48	77	279	537	1 624	1 939	1 079		Koyang-shi
79	-	-	5	-	10	19	45	-	-		Kwachon-shi
802	-	4	10	8	59	184	245	187	105		Kuri-shi
13 145	18	73	243	671	2 041	2 338	4 434	2 265	1 062		Namyangju-shi
1 346	4	6	-	37	180	201	496	285	137		Osan-shi
6 280	16	10	65	180	727	911	1 789	1 888	694		Shihung-shi
836	-	-	-	31	46	107	308	243	101		Kunpo-shi
1 213	2	7	15	33	78	222	243	384	229		Uiwang-shi
1 696	2	-	16	34	35	313	635	483	178		Hanam-shi
12 061	13	23	129	308	1 001	1 837	3 851	3 186	1 713		Yangju-gun
9 712	4	40	53	183	519	1 037	2 537	3 080	2 259		Yoju-gun
32 010	28	77	152	489	1 678	3 677	8 308	10 921	6 680		Hwasong-gun
15 347	3	41	186	351	1 266	2 110	4 756	4 118	2 516		Paju-gun
2 545	2	10	21	87	274	470	902	501	278		Kwangju-gun
8 077	7	25	81	178	455	853	2 675	3 145	658		Yonchon-gun
14 321	10	76	125	379	1 464	2 356	4 865	4 241	805		Pochon-gun
3 796	6	31	67	214	493	756	1 164	739	326		Kapyong-gun
5 775	16	42	68	174	772	1 080	2 336	733	554		Yangpyong-gun
16 746	14	27	60	122	761	1 139	4 112	5 793	4 718		Ichon-gun
7 149	6	23	47	46	286	607	1 247	1 829	3 058		Yongin-gun
12 715	21	29	64	321	1 186	1 674	2 961	2 875	3 584		Ansong-gun
4 382	9	10	37	62	323	453	1 207	2 079	202		Kimpo-gun
23 025	41	80	216	560	1 926	3 346	6 892	6 315	3 649		Kangwon-do
2 192	1	-	11	69	251	404	872	414	170		Chunchon-shi
3 974	6	24	43	96	521	918	1 028	995	343		Wonju-shi
1 191	1	4	25	15	59	121	364	407	195		Kangrung-shi
-	-	-	-	-	-	-	-	-	-		Tonghae-shi

농 가 및 마 리

No. of Milk Cows by Size

Unit : F.H....Household
M.C....Head

계 Total	사 육 규 모 별 마 리 No. of Milk Cows by Size										Administrative Districts
	1-2마리 Head	3 - 4	5 - 6	7 - 9	10 - 14	15 - 19	20 - 29	30 - 49	50마리 이 상 50 and More		
287	2	-	-	-	41	38	97	109	-	-	Taebaek-shi
-	-	-	-	-	-	-	-	-	-	-	Sokcho-shi
290	-	-	-	-	-	50	95	145	-	-	Samchok-shi
2 291	6	4	21	69	214	377	717	689	194	-	Hongchon-gun
4 641	5	10	39	115	301	657	1 047	1 242	1 225	-	Hongsong-gun
205	-	-	-	7	24	35	63	76	-	-	Youngwol-gun
1 813	4	3	5	23	105	97	756	488	332	-	Pyongchang-gun
90	-	-	6	-	14	19	-	-	51	-	Chongson-gun
4 680	13	24	45	135	335	436	1 400	1 369	923	-	Chorwon-gun
413	-	4	5	7	24	115	138	60	60	-	Hwachon-gun
94	-	4	-	-	-	17	28	45	-	-	Yanggu-gun
498	-	3	5	16	10	32	115	244	73	-	Inje-gun
119	-	-	5	8	14	30	62	-	-	-	Kosong-gun
247	3	-	6	-	13	-	110	32	83	-	Yangyang-gun
28 301	44	153	315	706	2 772	3 933	9 063	6 836	4 479	-	Chungchongbuk-do
2 603	10	37	43	119	373	362	903	421	335	-	Chongju-shi
1 710	6	17	17	93	266	228	590	209	284	-	Sangdang-gu
893	4	20	26	26	107	134	313	212	51	-	Hungdok-gu
2 019	2	11	6	33	152	391	769	503	152	-	Chungju-shi
885	2	4	11	33	108	103	244	139	241	-	Chechon-shi
8 834	16	37	137	271	1 344	1 450	2 834	1 463	1 282	-	Chongwan-gun
1 912	-	-	10	16	48	225	518	621	474	-	Poun-gun
488	-	4	6	14	20	87	147	210	-	-	Okchon-gun
829	-	3	17	16	56	86	131	361	159	-	Yongdong-gun
4 673	8	21	32	100	325	580	1 769	1 046	792	-	Chinchon-gun
1 392	3	-	11	25	43	141	294	540	335	-	Kaesan-gun
3 586	3	28	42	71	199	412	1 113	1 356	362	-	Umsong-gun
345	-	-	-	-	52	15	129	36	113	-	Tanyang-gun
735	-	8	-	8	52	81	212	140	234	-	Chungpyong-chulchangso
77 082	195	402	775	1 480	6 612	9 874	21 872	23 458	12 414	-	Chungchongnam-do
14 192	23	58	190	300	1 341	2 062	4 691	3 598	1 929	-	Chonan-shi
3 980	16	30	48	70	491	608	1 163	943	611	-	Kongju-shi
4 210	9	4	17	48	281	419	1 067	1 486	879	-	Poryang-shi
12 018	18	59	146	378	1 509	1 811	3 792	2 827	1 478	-	Asan-shi
4 392	25	34	37	71	280	769	1 551	1 168	457	-	Sosan-shi
1 495	2	-	10	31	25	97	498	507	325	-	Kumsan-gun
2 939	1	7	20	48	83	352	860	1 004	564	-	Yongi-gun
2 623	6	19	11	65	203	251	374	873	821	-	Nonsan-gun
2 256	13	27	31	24	137	353	847	607	217	-	Puyo-gun
1 537	5	17	24	32	75	115	324	719	226	-	Sochon-gun
1 166	7	21	16	52	273	184	412	151	50	-	Chongyang-gun
5 191	29	33	78	110	370	563	1 339	1 694	975	-	Hongsong-gun
10 733	15	33	69	109	703	1 220	2 593	4 161	1 830	-	Yesan-gun
2 087	9	17	20	38	101	178	437	835	452	-	Taean-gun
8 208	17	43	58	104	740	892	1 924	2 885	1 545	-	Tangjin-gun
55	-	-	-	-	-	-	-	-	55	-	Kyeryong-chulchangso
36 682	62	122	249	533	1 631	3 053	8 428	11 956	10 648	-	Chollabuk-do
254	2	7	10	23	34	77	71	30	-	-	Chonju-shi
74	-	-	-	15	22	17	20	-	-	-	Wansan-gu

5-2 젖소 사육 규모 별

No. of F. Hs. Raising Milk Cows and

단위 : 농가...가구
젖소...마리

행정구역	사육규모별농가 No. of F.Hs. Raising Milk Cows by Size									
	계 Total	1-2마리 Head	3-4	5-6	7-9	10-14	15-19	20-29	30-49	50마리 이상 50 and More
대전	14	1	2	2	1	1	4	2	1	-
관악정	90	5	4	5	4	13	15	26	14	4
관악정	83	3	-	-	6	7	9	28	20	10
관악정	294	1	4	8	8	18	27	79	99	50
남김관	132	10	3	2	5	17	20	36	28	11
남김관	84	4	1	1	7	13	17	19	14	8
남김관	91	4	5	5	4	10	11	24	16	12
진우장	26	-	2	-	1	2	7	7	7	-
진우장	21	1	-	2	-	2	4	7	4	1
진우장	29	-	-	1	1	4	8	10	4	1
임순고부	214	6	6	12	15	36	27	58	35	19
임순고부	35	-	-	1	3	3	-	7	12	9
임순고부	168	5	4	5	7	12	24	41	48	22
임순고부	82	1	5	3	4	3	9	18	31	8
전라남도	1 472	48	55	85	83	179	215	348	343	116
목여순	-	-	-	-	-	-	-	-	-	-
목여순	-	-	-	-	-	-	-	-	-	-
목여순	154	8	2	5	11	20	25	36	32	15
나여광	265	4	9	14	15	31	43	65	64	20
나여광	-	-	-	-	-	-	-	-	-	-
나여광	17	-	-	1	2	2	2	6	4	-
담곡구	97	2	1	8	6	12	16	31	19	2
담곡구	77	3	3	8	3	5	10	18	16	11
담곡구	17	-	1	1	-	3	3	5	3	1
여고본	3	-	1	-	1	-	1	-	-	-
여고본	52	2	3	2	4	1	6	16	16	2
여고본	78	4	3	4	4	10	8	17	23	5
화장강	60	6	5	5	6	10	10	5	13	-
화장강	12	1	1	-	-	2	-	3	2	3
화장강	38	4	3	1	2	4	5	7	7	5
해일부	54	3	2	3	-	2	5	15	11	13
해일부	101	-	3	3	7	6	12	20	32	18
해일부	82	1	2	10	2	7	6	17	32	5
함양장	168	1	6	3	9	20	24	51	43	11
함양장	41	1	1	1	-	7	8	9	11	3
함양장	149	4	7	16	11	36	31	27	15	2
완진신	4	2	2	-	-	-	-	-	-	-
완진신	2	2	-	-	-	-	-	-	-	-
완진신	1	-	-	-	-	1	-	-	-	-
경상북도	1 718	47	34	54	78	211	268	453	430	143
포항	111	1	3	1	6	14	20	33	27	6
포항	46	-	3	-	2	9	13	10	8	1
포항	65	1	-	1	4	5	7	23	19	5
경김안	417	12	8	8	11	32	56	113	136	41
경김안	141	4	4	5	8	10	20	32	42	16
경김안	43	2	3	1	4	4	8	6	13	2
구영영	52	1	-	-	1	-	5	16	24	5
구영영	50	1	-	-	1	7	8	19	11	3
구영영	104	8	1	1	4	12	11	37	22	8
상주	102	3	-	4	4	10	15	22	28	16

농 가 및 마 리

No. of Milk Cows by Size

Unit : F.H....Household
M.C....Head

계 Total	사 육 규 모 별 마 리 No. of Milk Cows by Size										Administrative Districts
	1-2마리 Head	3 - 4	5 - 6	7 - 9	10 - 14	15 - 19	20 - 29	30 - 49	50마리 이 상 50 and More		
180	2	7	10	8	12	60	51	30	-		Tokchin-gu
1 736	10	13	26	32	145	250	582	466	212		Kunsan-shi
2 368	5	-	-	47	79	153	639	693	752		Iksan-shi
9 818	2	15	42	66	212	466	1 858	3 649	3 508		Chongup-shi
3 023	14	9	10	38	194	336	820	973	629		Namwon-shi
2 225	6	4	5	54	158	292	447	461	798		Kimje-shi
2 255	5	15	25	30	116	184	546	543	791		Wanju-gun
579	-	6	-	8	25	119	173	248	-		Chinan-gun
446	2	-	10	-	20	66	168	130	50		Muju-gun
619	-	-	5	8	46	135	223	143	59		Changsu-gun
5 118	8	23	67	116	395	430	1 347	1 231	1 501		Imshil-gun
1 224	-	-	6	22	34	-	156	493	513		Sunchang-gun
4 657	7	14	28	53	140	389	965	1 735	1 326		Kochang-gun
2 360	1	16	15	36	33	156	433	1 161	509		Puan-gun
34 809	68	201	461	661	2 089	3 616	7 802	12 269	7 642		Chollanam-do
-	-	-	-	-	-	-	-	-	-		Mokpo-shi
-	-	-	-	-	-	-	-	-	-		Yosu-shi
3 765	13	8	28	89	242	423	826	1 137	999		Sunchon-shi
6 277	7	34	76	120	349	737	1 441	2 275	1 238		Naju-shi
-	-	-	-	-	-	-	-	-	-		Yochon-shi
366	-	-	6	15	27	35	127	156	-		Kwangyang-shi
2 039	4	4	44	52	142	268	698	698	129		Tamyang-gun
2 075	4	11	41	24	62	172	396	563	802		Koksong-gun
393	-	4	6	-	32	47	119	130	55		Kuryo-gun
28	-	3	-	8	-	17	-	-	-		Yochon-gun
1 221	3	11	11	29	10	97	363	581	116		Kohung-gun
1 803	4	12	23	30	115	136	390	815	278		Posong-gun
972	7	16	26	46	110	175	106	486	-		Hwasun-gun
348	2	3	-	-	21	-	60	80	182		Changhung-gun
855	5	10	6	14	48	80	157	242	293		Kangjin-gun
1 756	3	7	15	-	22	82	335	402	890		Haenam-gun
3 251	-	11	18	54	69	197	445	1 124	1 333		Yongam-gun
2 106	1	7	53	16	84	102	394	1 163	286		Muan-gun
4 153	2	22	16	74	232	399	1 159	1 516	733		Hampyong-gun
1 035	1	4	6	-	87	133	205	391	208		Yonggwang-gun
2 345	8	27	86	90	427	516	581	510	100		Changsong-gun
9	2	7	-	-	-	-	-	-	-		Wando-gun
2	2	-	-	-	-	-	-	-	-		Chindo-gun
10	-	-	-	-	10	-	-	-	-		Shinan-gun
42 934	64	121	293	617	2 471	4 537	10 485	15 373	8 973		Kyongsangbuk-do
2 704	2	11	6	48	164	340	767	1 006	360		Pohang-shi
949	-	11	-	16	106	226	238	282	70		Nam-gu
1 755	2	-	6	32	58	114	529	724	290		Puk-gu
11 365	15	26	43	92	363	958	2 586	4 781	2 501		Kyongju-shi
3 805	6	15	27	65	116	337	707	1 563	969		Kinchon-shi
1 078	3	12	5	33	46	141	136	474	228		Andong-shi
1 677	2	-	-	8	-	87	375	906	299		Kumi-shi
1 237	2	-	-	8	82	133	459	393	160		Yongju-shi
2 455	11	3	5	32	144	187	819	770	484		Yongchon-shi
2 985	3	-	21	30	113	260	505	990	1 063		Sangju-shi

5-2 젖소 사육 규모 별

No. of F. Hs. Raising Milk Cows and

단위: 농가...가구
젖소...마리

행정구역	사육규모별농가 No. of F.Hs. Raising Milk Cows by Size										
	계	1-2마리	3-4	5-6	7-9	10-14	15-19	20-29	30-49	50마리 이상	
	Total	Head								50 and More	
경상남도	경산 시시	94	-	4	2	3	24	13	19	18	11
	합계	193	8	1	8	12	28	41	62	28	5
경상남도	관의령 위성읍	32	1	-	1	2	4	6	8	6	4
	합계	39	-	1	1	-	5	5	9	12	6
경상남도	영양염동읍 양도읍	7	-	-	-	-	-	-	3	2	2
	합계	18	-	-	2	-	1	2	6	6	1
경상남도	고성읍 칠곡읍	45	1	2	3	2	10	8	7	10	2
	합계	34	1	1	1	-	5	7	12	6	1
경상남도	예천읍 화진면	33	-	1	2	1	8	7	7	5	2
	합계	14	1	-	-	1	3	-	2	5	2
경상남도	합계	5	1	-	1	-	1	-	-	1	1
	합계	-	-	-	-	-	-	-	-	-	-
경상남도	합계	1 628	57	36	61	95	191	246	424	372	146
경상남도	창원시 원산	126	3	2	5	2	14	24	30	39	7
	합계	92	3	-	4	5	13	16	29	16	6
경상남도	합계	3	1	-	-	-	-	1	1	-	-
	합계	-	-	-	-	-	-	-	-	-	-
경상남도	합계	89	2	-	4	5	13	15	28	16	6
	합계	97	1	2	4	11	15	21	30	11	2
경상남도	합계	56	1	1	3	6	7	13	16	7	2
	합계	41	-	1	1	5	8	8	14	4	-
경상남도	진주시 해안면	110	6	4	5	2	14	15	35	24	5
	합계	15	-	1	2	-	1	-	7	3	1
경상남도	합계	-	-	-	-	-	-	-	-	-	-
	합계	120	1	2	2	7	11	16	27	34	20
경상남도	합계	133	3	3	3	7	16	27	41	21	12
	합계	48	2	1	4	6	3	5	13	10	4
경상남도	거의읍 제령안	1	1	-	-	-	-	-	-	-	-
	합계	53	-	3	1	3	8	13	12	10	3
경상남도	합계	132	2	4	4	5	14	13	37	41	12
	합계	80	1	2	1	4	6	9	17	29	11
경상남도	합계	187	7	1	11	18	27	40	54	25	4
	합계	165	3	3	8	16	23	23	30	37	22
경상남도	합계	21	-	-	1	2	2	4	5	6	1
	합계	54	-	2	1	1	8	4	14	17	7
경상남도	합계	56	5	1	-	1	3	2	17	16	11
	합계	41	10	3	-	3	5	1	6	9	4
경상남도	합계	47	6	1	2	1	2	9	9	12	5
	합계	50	3	1	3	1	6	4	11	12	9
경상남도	합계	120	2	-	-	1	9	15	34	43	16
경상남도	합계	28	-	-	-	-	6	4	7	6	5
	합계	1	-	-	-	-	-	-	1	-	-
경상남도	합계	74	1	-	-	1	2	9	21	29	11
	합계	17	1	-	-	-	1	2	5	8	-

농 가 및 마 리
No. of Milk Cows by Size

Unit : F.H....Household
H.C....Head

사 록 규 모 별 마 리 No. of Milk Cows by Size											Administrative Districts
계 Total	1-2마리 Head	3 - 4	5 - 6	7 - 9	10 - 14	15 - 19	20 - 29	30 - 49	50마리 이 상 50 and More		
2 290	-	14	10	24	283	221	443	585	710		Mungyong-shi
3 985	11	4	44	92	327	687	1 447	973	400		Kyongsan-shi
804	1	-	6	15	51	98	197	208	228		Kunwi-gun
1 172	-	4	6	-	59	83	213	472	335		Uisong-gun
425	-	-	-	-	21	90	44	150	120		Chongsong-gun
255	-	-	-	-	-	-	71	78	106		Yongyang-gun
439	-	-	11	-	10	33	143	190	52		Yongdok-gun
1 636	2	7	62	64	305	357	425	364	50		Chongdo-gun
896	2	7	16	14	123	132	159	340	103		Koryong-gun
735	1	3	5	-	62	112	289	212	51		Songju-gun
1 743	-	11	10	77	72	160	482	521	410		Chilgok-gun
707	-	4	11	7	89	121	171	183	121		Yechon-gun
425	1	-	-	8	30	-	47	184	155		Ponghwa-gun
116	2	-	5	-	11	-	-	30	68		Ulchin-gun
-	-	-	-	-	-	-	-	-	-		Ullung-gun
41 071	81	129	324	754	2 184	4 122	9 641	13 242	10 594		Kyongsangnam-do
3 052	4	7	27	14	160	412	683	1 374	371		Changwon-shi
2 160	5	-	22	43	147	269	653	579	442		Ulsan-shi
49	1	-	-	-	-	19	29	-	-		Chung-gu
-	-	-	-	-	-	-	-	-	-		Nam-gu
-	-	-	-	-	-	-	-	-	-		Tong-gu
2 111	4	-	22	43	147	250	624	579	442		Ulju-gu
2 189	1	6	22	90	176	353	682	379	480		Masan-shi
1 442	1	3	17	49	83	221	351	237	480		Happo-gu
747	-	3	5	41	93	132	331	142	-		Hoewon-gu
2 488	11	15	27	17	162	256	808	899	293		Chinju-shi
339	-	4	10	-	14	-	147	104	60		Chinhae-shi
-	-	-	-	-	-	-	-	-	-		Tongyong-shi
3 608	2	8	11	55	135	270	636	1 269	1 222		Sachon-shi
3 163	4	11	16	51	181	454	927	739	780		Kimhae-shi
1 123	3	3	22	50	38	81	304	365	257		Miryang-shi
1	1	-	-	-	-	-	-	-	-		Koje-shi
1 080	-	12	6	22	88	209	269	324	150		Uiryong-gun
3 442	3	16	21	38	157	216	818	1 449	724		Haman-gun
3 126	1	7	5	32	69	148	398	1 040	1 426		Changnyong-gun
3 594	12	3	59	145	299	685	1 251	913	227		Yangsan-gun
4 032	6	10	41	126	265	387	663	1 272	1 262		Kosong-gun
482	-	-	5	16	25	62	113	211	50		Namhae-gun
2 168	-	7	5	7	93	64	317	602	1 073		Hadong-gun
1 672	6	3	-	7	34	30	380	592	620		Sanchong-gun
793	10	10	-	25	58	15	141	315	219		Hamyang-gun
1 119	8	3	10	8	23	149	216	399	303		Kochang-gun
1 440	4	4	15	8	60	62	235	417	635		Hapchon-gun
3 920	4	-	-	9	105	254	809	1 520	1 219		Cheju-do
900	-	-	-	-	71	70	164	231	364		Cheju-shi
21	-	-	-	-	-	-	21	-	-		Sogwipo-shi
2 533	2	-	-	9	24	149	504	990	855		Pukcheju-gun
466	2	-	-	-	10	35	120	299	-		Namjeju-gun

5-3 돼지 사육 규모 별

No. of Farm Households Raising Pigs

단위 : 농가...가구
돼지...마리

행정구역	사육규모별 농가 No. of F.Hs. Raising Pigs by Size									
	계 Total	1-4마리 Head	5-9	10-19	20-29	30-49	50-99	100-499	500-999	1000마리 이상 1000 and More
승강 파동 구	-	-	-	-	-	-	-	-	-	-
부 산 광역 시	229	32	20	27	14	23	32	65	14	2
중서동 구	-	-	-	-	-	-	-	-	-	-
영부동 구	2	-	-	-	-	-	1	1	-	-
영부동 구	-	-	-	-	-	-	-	-	-	-
영부동 구	1	-	-	-	-	-	-	1	-	-
영부동 구	-	-	-	-	-	-	-	-	-	-
영부동 구	-	-	-	-	-	-	-	-	-	-
남북해운대 구	10	1	2	1	4	2	-	-	-	-
남북해운대 구	1	-	-	-	-	-	-	1	-	-
남북해운대 구	8	-	1	-	2	1	1	3	-	-
사금강 하정서 구	5	-	-	-	1	3	1	-	-	-
사금강 하정서 구	2	-	1	1	-	-	-	-	-	-
사금강 하정서 구	93	10	8	10	3	5	11	36	8	2
수사기 영삼장 구	-	-	-	-	-	-	-	-	-	-
수사기 영삼장 구	-	-	-	-	-	-	-	-	-	-
수사기 영삼장 구	107	21	8	15	4	12	18	23	6	-
대구 광역 시	219	15	11	15	11	19	59	73	11	5
동서남 구	108	3	6	9	6	14	35	33	2	-
동서남 구	-	-	-	-	-	-	-	-	-	-
동서남 구	-	-	-	-	-	-	-	-	-	-
북수달담 성서성 구	24	1	-	-	1	2	8	12	-	-
북수달담 성서성 구	27	4	1	3	1	3	8	7	-	-
북수달담 성서성 구	3	-	-	2	-	-	1	-	-	-
북수달담 성서성 구	57	7	4	1	3	-	7	21	9	5
인천 광역 시	1 625	769	141	165	76	68	100	271	28	7
중동남 구	21	1	4	2	1	-	3	9	1	-
중동남 구	-	-	-	-	-	-	-	-	-	-
중동남 구	5	-	-	-	-	1	2	2	-	-
연남부 수동명 구	15	1	1	1	-	1	-	11	-	-
연남부 수동명 구	28	1	1	1	3	7	6	6	2	1
연남부 수동명 구	10	2	-	1	1	-	-	6	-	-
계서양 양 구	20	2	-	3	1	1	1	11	1	-
계서양 양 구	21	1	2	3	-	1	-	6	3	5
계서양 양 구	1 354	635	125	145	69	54	86	218	21	1
계서양 양 구	151	126	8	9	1	3	2	2	-	-
광주 광역 시	112	28	7	10	2	9	18	31	3	4
동서남 구	4	1	1	-	1	1	-	-	-	-
동서남 구	21	-	1	-	-	2	3	13	1	1
동서남 구	28	19	2	1	1	1	1	3	-	-
북광산 구	13	2	1	1	-	2	2	3	1	1
북광산 구	46	6	2	8	-	3	12	12	1	2
대전 광역 시	49	3	4	6	2	4	7	18	5	-
동충 구	13	1	1	1	-	1	2	6	1	-
동충 구	3	-	-	-	1	-	1	-	1	-

농 가 및 마 리 수
and No. of Pigs by Size

Unit : F.H....Household
Pig ...Head

사 육 규 모 별 마 리 No. of Pigs by Size										Administrative Districts
계 Total	1-4마리 Head	5 9	10 19	20 29	30 49	50 99	100 499	500 999	1000마리 이 상 1000 and More	
-	-	-	-	-	-	-	-	-	-	Songpa-gu
-	-	-	-	-	-	-	-	-	-	Kangdong-gu
30 260	76	132	326	303	814	2 156	14 676	9 462	2 315	Pusan-kwangyok-shi
-	-	-	-	-	-	-	-	-	-	Chung-gu
254	-	-	-	-	-	70	184	-	-	So-gu
-	-	-	-	-	-	-	-	-	-	Tong-gu
174	-	-	-	-	-	-	174	-	-	Yongdo-gu
-	-	-	-	-	-	-	-	-	-	Pusanjin-gu
-	-	-	-	-	-	-	-	-	-	Tongnae-gu
193	4	14	10	95	70	-	-	-	-	Nam-gu
100	-	-	-	-	-	-	100	-	-	Puk-gu
759	-	9	-	40	30	70	610	-	-	Haeundae-gu
197	-	-	-	20	105	72	-	-	-	Saha-gu
23	-	7	16	-	-	-	-	-	-	kumjong-gu
17 242	19	50	114	60	178	765	8 099	5 642	2 315	Kangso-gu
-	-	-	-	-	-	-	-	-	-	Suyong-gu
-	-	-	-	-	-	-	-	-	-	Sasang-gu
11 318	53	52	186	88	431	1 179	5 509	3 820	-	Kijang-gun
38 725	41	63	177	244	707	4 447	18 432	7 502	7 112	Taegu-kwangyok-shi
12 695	11	37	108	141	515	2 682	7 945	1 256	-	Tong-gu
-	-	-	-	-	-	-	-	-	-	So-gu
-	-	-	-	-	-	-	-	-	-	Nam-gu
4 009	3	-	-	21	67	555	3 363	-	-	Puk-gu
2 351	11	5	34	20	125	648	1 508	-	-	Susong-gu
90	-	-	25	-	-	65	-	-	-	Talso-gu
19 580	16	21	10	62	-	497	5 616	6 246	7 112	Talsong-gun
111 915	1 389	826	2 000	1 613	2 324	6 344	62 073	18 181	17 165	Inchon-kwangyok-shi
3 413	2	25	22	20	-	180	2 389	775	-	Chung-gu
-	-	-	-	-	-	-	-	-	-	Tong-gu
430	-	-	-	-	30	110	290	-	-	Nam-gu
1 889	4	6	14	-	40	-	1 825	-	-	Yonsu-gu
5 889	1	5	10	60	252	382	950	1 500	2 729	Namdong-gu
1 457	8	-	17	27	-	-	1 405	-	-	Bupyong-gu
4 778	6	-	43	20	40	50	3 769	850	-	Kyeyang-gu
15 381	2	10	35	-	47	-	1 397	1 954	11 936	So-gu
77 568	1 170	736	1 750	1 466	1 810	5 511	49 523	13 102	2 500	Kanghwa-gun
1 110	196	44	109	20	105	111	525	-	-	Ongjin-gun
14 763	56	37	137	42	345	1 284	6 743	1 812	4 307	Kwangju-kwangyok-shi
68	1	5	-	22	40	-	-	-	-	Tong-gu
4 650	-	5	-	-	82	160	2 900	503	1 000	So-gu
735	44	10	17	20	30	50	564	-	-	Nam-gu
2 534	3	6	16	-	88	154	570	697	1 000	Puk-gu
6 776	8	11	104	-	105	920	2 709	612	2 307	Kwangsang-gu
8 283	7	25	62	40	130	430	4 232	3 357	-	Taejon-kwangyok-shi
2 154	1	6	12	-	30	120	1 275	710	-	Tong-gu
570	-	-	-	20	-	50	-	500	-	Chung-gu

5-3 돼지 사육 규모별

No. of Farm Households Raising Pigs

단위: 농가...가구
돼지...마리

행정구역	사육규모별농가 No. of F.Hs. Raising Pigs by Size										
	계 Total	1-4마리 Head	5-9	10-19	20-29	30-49	50-99	100-499	500-999	1000마리 이상 1000 and More	
서울	16	-	2	2	-	1	2	7	2	-	
유대성	15	2	1	3	1	2	2	4	-	-	
대곡	2	-	-	-	-	-	-	1	1	-	
경기도	5 343	503	251	361	244	281	486	2 272	675	270	
수원	44	3	2	3	3	3	6	19	3	2	
장안	5	1	1	1	-	1	1	-	-	-	
권팔	24	1	-	-	2	2	4	13	1	1	
팔당	15	1	1	2	1	-	1	6	2	1	
성남	6	1	-	-	-	-	3	2	-	-	
수정	4	-	-	-	-	-	3	1	-	-	
중원	-	-	-	-	-	-	-	-	-	-	
분당	2	1	-	-	-	-	-	1	-	-	
의정부	16	-	1	1	1	1	1	9	2	-	
정양	8	-	1	1	-	-	3	2	1	-	
안양	7	-	1	1	-	-	2	2	1	-	
동안	1	-	-	-	-	-	1	-	-	-	
부천	33	1	1	1	-	6	6	18	-	-	
원미	5	-	-	-	-	1	2	2	-	-	
소정	25	1	1	1	-	5	4	13	-	-	
오정	3	-	-	-	-	-	-	3	-	-	
광명	20	-	-	2	4	2	6	4	1	1	
동두천	246	40	20	19	3	18	19	77	34	16	
동두천	57	-	3	7	5	3	8	26	5	-	
안양	72	48	2	5	3	5	2	6	1	-	
고양	230	16	11	22	6	16	20	98	29	12	
과천시	15	1	-	2	-	1	4	7	-	-	
구미	3	1	-	1	-	-	-	1	-	-	
남양주	139	11	7	9	3	6	20	71	9	3	
오산시	10	-	1	-	1	-	1	5	2	-	
시흥	136	8	7	17	16	16	20	49	3	-	
군위	7	-	-	-	1	-	-	5	1	-	
의왕	9	1	-	1	2	-	2	1	2	-	
하양	31	3	-	5	4	2	5	11	1	-	
여주	375	5	4	7	11	13	30	212	75	18	
여주	244	45	18	11	6	10	9	91	34	20	
파주	292	28	9	16	9	11	29	135	34	21	
광주	759	143	65	83	54	45	55	249	46	19	
광주	74	7	2	3	3	5	10	39	3	2	
연평	211	5	8	16	21	16	33	71	33	8	
포천	444	16	12	25	29	23	48	190	76	25	
포천	68	3	3	8	-	5	16	30	1	2	
양평	140	4	6	6	3	8	11	73	25	4	
이천	415	24	19	18	11	16	31	199	62	35	
용인	537	12	11	10	13	15	35	318	90	33	
안성	446	63	23	34	20	18	24	163	71	30	
김포	256	14	15	28	12	17	29	91	31	19	
강원	1 061	129	88	118	55	78	111	342	100	40	
춘천	65	6	5	11	2	4	5	21	7	4	
원주	222	23	24	27	13	19	21	75	14	6	
강릉	90	3	3	4	6	6	10	49	5	4	
동해	12	3	-	-	-	1	2	6	-	-	

농 가 및 마 리 수

and No. of Pigs by Size

Unit : F.H....Household
Pig ...Head

계 Total	사 육 규 모 별 마 리 수 No. of Pigs by Size									Administrative Districts
	1-4마리 Head	5 9	10 19	20 29	30 49	50 99	100 499	500 999	1000마리 이 상 1000 and More	
3 208	-	14	20	-	40	150	1 507	1 477	-	So-gu
1 481	6	5	30	20	60	110	1 250	-	-	Yusong-gu
870	-	-	-	-	-	-	200	670	-	Taedok-gu
1 524 126	1 039	1 525	4 550	5 310	9 955	31 746	563 683	453 996	452 322	Kyonggi-do
9 261	6	10	41	72	108	372	3 824	2 308	2 520	Suwon-shi
131	1	5	12	-	31	82	-	-	-	Changan-gu
4 365	3	-	-	48	77	220	2 209	808	1 000	Kuonsong-gu
4 765	2	5	29	24	-	70	1 615	1 500	1 520	Paldal-gu
541	4	-	-	-	-	227	310	-	-	Songnam-shi
337	-	-	-	-	-	227	110	-	-	Sujong-gu
-	-	-	-	-	-	-	-	-	-	Chungwon-gu
204	4	-	-	-	-	-	200	-	-	Pundang-gu
3 299	-	5	16	20	40	95	2 003	1 120	-	Uijongbu-shi
1 448	-	7	11	-	-	180	350	900	-	Anyang-shi
1 398	-	7	11	-	-	130	350	900	-	Manan-gu
50	-	-	-	-	-	50	-	-	-	Tongan-gu
4 359	1	5	15	-	218	320	3 800	-	-	Puchon-shi
608	-	-	-	-	38	110	460	-	-	Wonmi-gu
2 941	1	5	15	-	180	210	2 530	-	-	Sosa-gu
810	-	-	-	-	-	-	810	-	-	Ojong-gu
3 815	-	-	32	90	63	380	1 050	600	1 600	Kwangmyong-shi
71 881	79	110	224	60	584	1 212	19 775	23 245	26 592	Pyongtaek-shi
10 785	-	19	96	120	110	545	6 622	3 273	-	Tongduchon-shi
2 278	84	10	60	69	150	120	1 285	500	-	Ansan-shi
62 474	41	70	261	127	574	1 233	23 297	20 271	16 600	Koyang-shi
1 375	1	-	37	-	47	220	1 070	-	-	Kwachon-shi
113	3	-	10	-	-	-	100	-	-	Kuri-shi
33 923	15	54	126	62	208	1 314	17 742	5 665	8 737	Namyangju-shi
2 767	-	9	-	20	-	80	1 508	1 150	-	Osan-shi
14 052	22	46	210	348	572	1 318	9 049	2 487	-	Shihung-shi
1 425	-	-	-	25	-	-	900	500	-	Kunpo-shi
1 967	2	-	10	51	-	147	250	1 507	-	Uiwang-shi
3 576	6	-	71	85	60	270	2 089	995	-	Hanam-shi
133 533	6	22	95	229	459	2 203	53 589	53 241	23 689	Yangju-gun
83 952	92	108	130	136	387	713	26 607	24 705	31 074	Yoju-gun
100 298	63	47	191	207	358	1 850	35 450	22 515	39 617	Hwasong-gun
129 810	294	402	1 055	1 181	1 585	3 618	55 373	30 080	36 222	Paju-gun
16 893	19	12	37	60	160	652	9 076	2 204	4 673	Kwangju-gun
56 098	13	49	214	434	583	2 048	17 284	22 503	12 970	Yonchon-gun
142 446	43	80	306	649	845	3 129	43 616	47 257	46 521	Pochon-gun
11 132	5	18	100	-	190	1 026	6 253	600	2 940	Kapyong-gun
40 303	9	35	74	68	309	770	18 698	16 140	4 200	Yangpyong-gun
155 055	50	118	235	238	557	1 961	53 146	41 810	56 940	Ichon-gun
219 841	26	68	140	276	546	2 479	91 882	63 102	61 322	Yongin-gun
132 894	126	138	418	431	633	1 566	37 515	45 641	46 426	Ansong-gun
72 532	29	83	335	252	609	1 698	20 170	19 677	29 679	Kimpo-gun
227 889	324	554	1 419	1 172	2 794	7 612	79 106	65 648	69 260	Kangwon-do
16 674	15	38	127	40	151	415	5 868	4 438	5 582	Chuncheon-shi
37 315	64	154	333	282	678	1 390	16 839	9 069	8 506	Wonju-shi
22 390	8	18	51	131	230	620	10 439	3 693	7 200	Kangrung-shi
1 772	10	-	-	-	47	130	1 585	-	-	Tonghae-shi

5-3 돼지 사육 규모 별

No. of Farm Households Raising Pigs

단위 : 농가...가구
돼지...마리

행정구역	사육규모별 농가 No. of F.Hs. Raising Pigs by Size										
	계	1-4마리	5	10	20	30	50	100	500	1000마리	
	Total	Head	9	19	29	49	99	499	999	1000 and More	
속택시	27	-	1	1	1	2	3	9	10	-	
	14	1	1	1	-	1	-	5	5	-	
양양시	30	7	1	5	1	2	3	8	2	1	
	70	10	6	6	4	3	4	25	10	2	
양양군	57	5	4	5	5	3	5	10	15	5	
	33	3	3	-	1	1	6	18	1	-	
양양군	19	2	4	1	1	2	-	5	3	1	
	11	2	-	1	1	1	3	2	1	-	
양양군	180	31	18	19	7	13	19	52	11	10	
	81	18	5	13	2	5	11	23	2	2	
양양군	58	8	7	13	4	7	7	3	6	3	
	28	1	-	4	4	3	7	8	1	-	
양양군	41	6	6	5	2	5	3	12	1	1	
	23	-	-	2	1	-	2	11	6	1	
총계	1 083	166	69	61	40	57	94	438	114	44	
양양시	21	3	1	2	1	2	3	9	-	-	
	8	1	1	1	-	1	1	3	-	-	
양양군	13	2	-	1	1	1	2	6	-	-	
양양시	76	10	5	3	1	2	2	35	11	7	
	86	8	1	8	5	8	5	43	8	-	
양양군	237	33	16	15	13	12	23	101	19	5	
양양군	62	3	4	3	1	6	6	33	6	-	
	113	51	13	10	2	4	6	16	9	2	
양양군	139	23	12	9	4	11	15	54	7	4	
양양군	78	4	-	1	2	1	6	47	11	6	
	96	18	6	3	2	5	9	31	16	6	
양양군	79	8	6	2	3	3	5	28	14	10	
양양군	20	5	3	4	3	1	1	3	-	-	
	76	-	2	1	3	2	13	38	13	4	
총계	12 022	5 313	940	1 118	568	644	766	2 122	377	174	
양양시	272	25	8	18	13	13	27	104	44	20	
	372	77	41	50	18	27	33	86	23	17	
양양군	527	274	28	29	21	21	27	85	26	16	
양양시	434	96	34	42	25	41	43	120	24	9	
	1 055	633	109	77	29	36	39	115	13	4	
양양군	100	15	5	10	2	5	13	45	4	1	
양양군	153	21	3	3	4	6	11	68	27	10	
	688	187	72	97	41	40	59	142	29	21	
양양군	302	140	27	27	9	8	18	66	6	1	
양양군	130	31	12	13	10	9	11	31	10	3	
	245	98	24	19	8	6	19	45	21	5	
양양군	3 037	1 537	199	173	100	99	168	647	75	39	
양양군	1 088	464	89	123	55	81	72	175	20	9	
	439	308	22	23	15	15	16	36	4	-	
양양군	3 174	1 407	267	414	217	237	210	353	50	19	
	6	-	-	-	1	-	-	4	1	-	
전라북도	5 830	2 538	352	412	223	298	457	1 322	168	60	
전라북도	44	8	3	6	3	4	9	10	1	-	
	13	2	1	1	1	-	2	5	1	-	

농 가 및 마 리 수

and No. of Pigs by Size

Unit : F.H...Household
Pig ...Head

계 Total	사 육 규 모 별 마 리 No. of Pigs by Size									Administrative Districts
	1-4마리 Head	5 9	10 19	20 29	30 49	50 99	100 499	500 999	1000마리 이 상 1000 and More	
9 503	-	9	11	27	70	171	2 506	6 709	-	Taebaek-shi
4 539	3	6	10	-	40	-	1 400	3 080	-	Sokcho-shi
4 321	14	5	62	20	74	177	1 464	1 505	1 000	Samchok-shi
19 425	21	40	73	85	121	237	6 003	6 545	6 300	Hongchon-gun
21 341	14	25	50	107	100	270	2 985	9 622	8 168	Hongsong-gun
6 109	9	17	-	20	40	493	4 952	578	-	Youngwol-gun
5 288	5	28	17	20	70	-	1 596	2 052	1 500	Pyongchang-gun
1 354	7	-	11	20	36	185	395	700	-	Chongsong-gun
41 834	77	103	215	146	433	1 205	10 675	6 880	22 100	Chorwon-gun
11 252	39	30	166	45	174	900	5 526	1 160	3 212	Hwachon-gun
9 175	18	44	156	84	245	560	620	4 223	3 225	Yanggu-gun
3 301	2	-	51	80	115	531	1 990	532	-	Inje-gun
5 131	18	37	66	40	170	198	2 323	812	1 467	Kosong-gun
7 165	-	-	20	25	-	130	1 940	4 050	1 000	Yangyang-gun
268 817	311	449	747	886	2 089	6 196	104 968	75 705	77 466	Chungchongbuk-do
1 669	4	6	25	20	77	187	1 350	-	-	Chongju-shi
536	1	6	15	-	47	67	400	-	-	Sangdang-gu
1 133	3	-	10	20	30	120	950	-	-	Hungdek-gu
32 401	22	33	42	21	70	100	7 993	7 585	16 535	Chungju-shi
16 611	12	9	96	102	298	330	10 920	4 844	-	Chechon-shi
46 643	69	101	186	284	440	1 590	24 206	11 224	8 543	Chongwon-gun
12 818	7	27	32	25	212	405	8 305	3 805	-	Poun-gun
12 139	89	83	124	40	160	453	2 809	6 081	2 300	Okchon-gun
24 357	45	83	111	98	411	971	13 082	5 341	4 215	Yongdong-gun
28 764	9	-	12	40	30	386	12 841	7 453	7 993	Chinchon-gun
26 973	27	40	35	47	182	599	7 081	11 113	7 849	Koesan-gun
42 237	14	37	20	65	114	295	6 885	9 976	24 831	Umsong-gun
679	13	19	53	79	35	70	410	-	-	Tanyang-gun
23 526	-	11	11	65	60	810	9 086	8 283	5 200	Chungyong-chulchangso
1 093 070	9 529	5 774	13 792	12 183	22 567	48 277	456 507	251 850	272 591	Chungchongnam-do
88 141	55	50	223	267	481	1 815	25 611	30 298	29 341	Chonan-shi
63 380	150	254	630	381	996	2 010	18 945	16 149	23 865	Kongju-shi
70 148	462	163	358	443	727	1 625	19 349	18 527	28 494	Poryong-shi
68 470	199	206	491	539	1 436	2 797	27 051	16 810	18 941	Asan-shi
44 045	1 127	676	997	637	1 225	2 487	22 993	8 269	5 634	Sosan-shi
17 300	26	25	121	46	162	819	11 529	2 962	1 610	Kumsan-gun
46 376	31	22	38	83	230	718	14 067	16 587	14 600	Yongi-gun
92 150	406	452	1 180	879	1 384	3 671	30 756	17 020	36 402	Nonsan-gun
22 306	226	164	303	190	262	1 096	14 805	3 700	1 560	Puyo-gun
18 773	55	76	170	211	315	621	7 053	6 381	3 891	Sochon-gun
35 624	182	159	240	193	204	1 220	10 122	14 184	9 120	Chongyang-gun
268 049	2 747	1 202	2 118	2 155	3 581	10 830	140 304	50 194	54 918	Hongsong-gun
75 962	819	580	1 505	1 169	2 766	4 497	33 859	13 865	16 902	Yesan-gun
12 992	434	136	293	327	561	1 010	7 911	2 320	-	Tae'an-gun
167 183	2 610	1 609	5 125	4 643	8 237	13 061	70 963	33 622	27 313	Tangjin-gun
2 171	-	-	-	20	-	-	1 189	962	-	Kyeryong-chulchangso
525 196	4 053	2 206	5 054	4 764	10 503	29 562	276 420	103 916	88 718	Chollabuk-do
3 145	13	16	68	60	130	573	1 735	550	-	Chonju-shi
1 456	5	5	10	20	-	111	755	550	-	Wansan-gu

5-3 돼지 사육 규모 별

No. of Farm Households Raising Pigs

단위 : 농가...가구
돼지...마리

행정구	사육규모별 농가 No. of F.Hs. Raising Pigs by Size									
	계 Total	1-4마리 Head	5-9	10-19	20-29	30-49	50-99	100-499	500-999	1000마리 이상 1000 and More
덕진구	31	6	2	5	2	4	7	5	-	-
관인정	140	20	14	19	6	10	6	50	12	3
산산읍	1 188	123	67	73	67	117	157	549	31	4
시시	301	29	16	25	9	15	32	129	32	14
남김완	1 910	1 640	77	52	24	12	29	67	8	1
원계주	693	80	51	93	50	53	98	212	38	18
시시	199	26	20	29	12	11	22	63	14	2
진무장	346	224	27	24	12	13	16	28	2	-
안주수	148	42	6	15	6	13	32	33	1	-
군군	315	166	38	28	13	13	14	30	6	7
임산고부	224	80	18	23	7	13	14	57	10	2
실창장만	100	32	2	10	8	13	12	22	1	-
군군	112	43	7	1	3	7	6	33	8	4
군군	110	25	6	14	3	4	10	39	4	5
전라남도	8 832	6 018	469	460	233	243	311	774	240	84
목어순	3	-	-	-	-	-	-	3	-	-
포수천	12	3	2	2	1	-	1	3	-	-
시시	616	346	33	44	21	25	37	74	29	7
나어량	739	130	56	77	61	58	81	213	43	20
주천양	13	4	-	3	1	1	2	2	-	-
시시	107	47	11	9	2	2	10	19	5	2
담곡구	60	10	2	1	4	5	12	18	7	1
양심래	165	73	25	22	8	2	7	24	2	2
군군	374	273	30	11	2	4	3	39	11	1
어고보	650	363	37	59	42	37	52	56	4	-
천홍성	606	439	37	40	20	22	15	30	1	2
군군	357	261	30	26	8	5	10	13	4	-
화장강	1 106	934	39	42	10	7	10	38	19	7
순흥진	167	101	14	7	1	7	3	26	7	1
군군	178	114	14	13	7	5	8	13	4	-
해영무	331	242	12	18	11	12	8	20	4	4
남안안	89	14	9	6	7	5	7	28	12	1
군군	171	8	4	6	4	6	12	62	52	17
함영장	88	24	11	5	2	2	7	10	18	9
평광성	352	254	22	15	4	17	6	25	6	3
군군	124	29	9	14	4	10	11	36	6	5
완진신	745	701	13	9	5	1	6	9	1	-
도도안	1 684	1 595	57	19	5	4	2	2	-	-
군군	95	53	2	12	3	6	1	11	5	2
경상북도	3 298	403	188	303	221	257	417	1 132	264	113
포항	137	6	7	9	6	11	21	64	10	3
남북	53	4	3	5	2	4	8	22	4	1
시구	84	2	4	4	4	7	13	42	6	2
경김안	244	3	5	13	18	25	38	117	21	4
주천동	286	111	15	26	21	22	18	52	16	5
시시	301	21	22	37	27	24	40	107	17	6
구영영	65	3	1	2	1	4	8	34	7	5
미추천	179	10	7	24	15	18	30	59	12	4
시시	355	14	12	51	28	30	36	138	31	15
상주	205	20	10	14	13	15	31	76	20	6

농 가 및 마 리 수 and No. of Pigs by Size

Unit : F.H....Household
Pig ...Head

계 Total	사 육 규 모 별 마 리 No. of Pigs by Size									Administrative Districts
	1-4마리 Head	5 9	10 19	20 29	30 49	50 99	100 499	500 999	1000마리 이상 1000 and More	
1 689	8	11	58	40	130	462	980	-	-	Tokchin-gu
22 991	42	90	244	137	337	435	10 253	7 753	3 700	Kunsan-shi
153 411	276	411	870	1 427	4 128	10 289	110 615	19 395	6 000	Iksan-shi
78 073	66	104	319	191	521	2 141	32 555	19 673	22 503	Chongup-shi
24 988	2 399	463	600	514	413	1 871	12 393	5 335	1 000	Namwon-shi
105 877	180	328	1 121	1 072	1 849	6 466	45 206	22 265	27 390	Kimje-shi
26 739	56	123	356	255	377	1 297	13 979	7 683	2 613	Wanju-gun
9 193	347	172	293	263	456	999	5 263	1 400	-	Chinan-gun
10 317	77	43	183	124	490	2 040	6 560	800	-	Muju-gun
20 949	256	249	372	271	447	857	5 935	4 351	8 211	Changsu-gun
22 610	159	118	298	149	460	819	11 684	6 173	2 750	Imshil-gun
6 903	60	12	131	175	496	803	4 726	500	-	Sunchang-gun
21 538	79	43	11	63	256	402	6 783	5 271	8 630	Kochang-gun
18 462	43	34	188	63	143	570	8 733	2 767	5 921	Puan-gun
511 797	8 954	2 882	5 659	5 081	8 561	19 933	165 617	158 681	136 429	Chollanam-do
700	-	-	-	-	-	-	700	-	-	Mokpo-shi
513	5	10	27	21	-	50	400	-	-	Yosu-shi
52 270	516	199	551	452	870	2 559	14 516	19 507	13 100	Sunchon-shi
109 221	234	345	918	1 327	1 937	4 929	43 615	27 026	28 890	Naju-shi
563	9	-	30	20	32	132	340	-	-	Yochon-shi
11 771	84	70	102	40	60	557	4 556	3 740	2 562	Kwangyang-shi
11 055	26	15	10	83	180	813	4 008	4 420	1 500	Tamyang-gun
10 798	123	158	262	165	70	475	5 045	1 000	3 500	Koksong-gun
17 873	382	190	127	40	120	200	9 114	6 700	1 000	Kuryo-gun
21 386	575	241	788	937	1 398	3 483	11 575	2 389	-	Yochon-gun
12 961	693	227	514	453	805	1 038	6 144	767	2 320	Kohung-gun
6 954	420	174	307	166	175	574	2 640	2 498	-	Posong-gun
37 836	1 298	250	510	210	255	630	8 179	13 234	13 270	Hwasun-gun
13 157	154	84	82	28	243	166	5 920	4 680	1 800	Changhung-gun
6 436	170	83	158	161	200	540	2 797	2 327	-	Kangjin-gun
15 604	412	69	226	239	424	485	4 390	2 709	6 650	Haenam-gun
16 800	29	54	69	143	188	405	5 428	8 484	2 000	Yongam-gun
83 497	18	30	70	82	207	723	15 822	34 545	32 000	Muan-gun
29 462	41	63	51	52	80	471	3 001	12 993	12 710	Hampyong-gun
16 243	357	128	180	88	589	400	5 203	3 431	5 867	Yonggwang-gun
20 493	59	57	175	83	323	720	7 935	4 481	6 660	Changsong-gun
3 997	863	81	116	110	30	381	1 846	570	-	Wando-gun
3 594	2 419	339	245	110	151	130	200	-	-	Chindo-gun
8 613	67	15	141	71	224	72	2 243	3 180	2 600	Shinan-gun
691 667	819	1 195	3 800	4 985	9 145	27 228	253 979	183 023	207 493	Kyongsangbuk-do
29 194	17	37	107	139	396	1 402	14 322	6 854	5 920	Pohang-shi
9 411	12	17	58	46	152	574	5 105	2 427	1 020	Nam-gu
19 783	5	20	49	93	244	828	9 217	4 427	4 900	Puk-gu
52 973	8	30	171	404	936	2 530	26 402	13 692	8 800	Kyongju-shi
31 772	181	94	318	446	710	1 148	12 516	10 323	6 036	Kimchon-shi
49 110	69	140	469	646	938	2 542	20 776	11 540	11 990	Andong-shi
23 609	6	7	28	21	120	465	7 785	4 792	10 385	Kumi-shi
28 442	25	48	314	329	644	1 792	12 143	8 747	4 400	Yongju-shi
79 080	26	75	676	641	1 067	2 440	32 345	21 083	20 727	Yongchon-shi
43 853	43	67	176	301	534	2 176	17 713	13 981	8 862	Sangju-shi

5-3 돼지 사육 규모별

No. of Farm Households Raising Pigs

단위 : 농가...가구
돼지...마리

행정구역	사육규모별 농가 No. of F.Hs. Raising Pigs by Size										
	계 Total	1-4마리 Head	5-9	10-19	20-29	30-49	50-99	100-499	500-999	1000마리 이상 1000 and More	
경상남도	6 415	3 041	297	393	221	309	462	1 246	308	138	
창원시	35	5	1	2	-	4	4	11	6	2	
창원시	182	16	9	15	10	16	16	84	13	3	
창원시	6	1	1	2	-	-	2	-	-	-	
창원시	10	4	1	-	3	-	1	1	-	-	
창원시	1	-	1	-	-	-	-	-	-	-	
창원시	165	11	6	13	7	16	13	83	13	3	
마산합포구	78	7	-	1	1	4	3	35	20	7	
마산합포구	69	4	-	1	1	3	3	31	20	6	
마산합포구	9	3	-	-	-	1	-	4	-	1	
진주시	309	124	12	23	19	33	38	56	1	3	
진주시	31	5	3	4	1	2	3	12	1	-	
진주시	57	20	4	3	1	2	13	13	1	-	
사천시	366	146	37	49	32	23	34	39	5	1	
사천시	570	28	14	22	26	33	52	261	89	45	
사천시	218	15	4	16	13	17	27	102	19	5	
거제시	81	36	7	6	2	4	6	14	4	2	
거제시	118	55	4	3	4	3	12	20	14	3	
거제시	240	11	7	13	13	24	49	82	32	9	
창녕군	105	10	5	12	8	10	14	33	8	5	
창녕군	161	11	13	16	5	7	9	67	22	11	
창녕군	180	9	7	13	9	17	21	75	17	12	
남해군	56	7	6	3	7	2	6	19	5	1	
남해군	155	12	12	28	15	17	22	45	3	1	
남해군	1 057	878	50	38	13	23	18	31	4	2	
합천군	1 299	1 112	46	29	12	13	32	45	6	4	
합천군	408	258	16	28	10	13	21	51	8	3	
합천군	709	276	40	69	20	42	62	151	30	19	
제주도	370	14	6	9	5	8	18	157	88	65	
제주시	25	1	1	1	-	2	2	6	4	8	
제주시	45	1	2	1	2	-	-	32	5	2	
제주시	214	5	2	5	2	-	12	88	61	39	
제주시	86	7	1	2	1	6	4	31	18	16	

농 가 및 마 리 수 and No. of Pigs by Size

Unit : F.H....Household
Pig...Head

계 Total	사 육 규 모 별 마 리 No. of Pigs by Size									Administrative Districts
	1-4마리 Head	5 9	10 19	20 29	30 49	50 99	100 499	500 999	1000마리 이 상 1000 and More	
15 201	20	34	39	85	369	1 068	6 972	1 400	5 214	Mungyong-shi
39 393	191	173	240	320	387	1 451	16 620	11 434	8 577	Kyongsan-shi
77 472	40	15	114	171	185	557	8 196	17 075	51 119	Kunwi-gun
30 971	25	35	264	132	453	2 036	9 544	9 688	8 794	Uisong-gun
2 641	4	21	23	64	110	140	1 442	837	-	Chongsong-gun
1 483	4	25	27	20	-	70	1 337	-	-	Yongyang-gun
7 603	51	95	210	357	521	1 139	5 230	-	-	Yongdok-gun
18 518	19	70	52	110	140	517	7 001	8 185	2 424	Chongdo-gun
49 272	14	35	70	46	203	823	6 501	13 830	27 750	Koryang-gun
35 965	11	10	30	-	313	525	14 763	6 686	13 627	Songju-gun
34 814	11	76	202	394	669	1 906	13 062	13 528	4 966	Chilgok-gun
18 354	41	52	102	134	260	1 157	9 599	5 536	1 473	Yechon-gun
12 311	7	46	110	21	190	688	5 467	2 713	3 069	Ponghwa-gun
9 625	6	10	47	204	-	656	4 243	1 099	3 360	Ulchin-gun
11	-	-	11	-	-	-	-	-	-	Ullung-gun
754 895	4 517	1 839	4 781	4 916	10 949	29 194	271 799	201 683	225 217	Kyongsangnam-do
8 036	11	8	27	-	130	260	1 800	3 800	2 000	Changwon-shi
32 156	38	59	195	220	548	1 034	18 036	8 510	3 516	Ulsan-shi
196	2	9	25	-	-	160	-	-	-	Chung-gu
351	10	6	-	67	-	71	197	-	-	Nam-gu
5	-	5	-	-	-	-	-	-	-	Tong-gu
31 604	26	39	170	153	548	803	17 839	8 510	3 516	Ulju-gu
33 880	15	-	17	20	158	198	8 898	13 664	10 910	Masan-shi
31 741	8	-	17	20	128	198	8 296	13 664	9 410	Haepo-gu
2 139	7	-	-	-	30	-	602	-	1 500	Hoewon-gu
20 300	217	71	319	446	1 240	2 528	11 418	620	3 441	Chinju-shi
4 064	13	23	44	24	70	170	3 020	700	-	Chinhae-shi
4 854	32	23	34	25	60	1 020	3 110	550	-	Tongyong-shi
15 498	286	228	596	708	785	2 080	6 245	2 870	1 700	Sachon-shi
210 725	57	97	256	555	1 145	3 257	60 047	59 984	85 327	Kimhae-shi
43 141	36	28	202	296	647	1 794	21 958	11 830	6 350	Miryang-shi
8 633	75	38	74	43	130	350	3 523	2 200	2 200	Koje-shi
16 909	83	20	36	80	90	670	3 890	9 040	3 000	Uiryong-gun
53 950	27	46	150	268	827	2 951	17 898	20 910	10 873	Haman-gun
19 323	18	29	154	179	345	830	6 487	5 599	5 682	Changnyong-gun
47 939	19	79	195	107	247	592	15 325	14 196	17 179	Yangsan-gun
50 433	18	36	153	198	593	1 416	17 984	10 535	19 500	Kosong-gun
9 523	15	40	42	152	67	327	4 205	3 275	1 400	Namhae-gun
18 823	25	77	359	344	628	1 378	9 238	1 567	5 207	Hadong-gun
17 079	1 236	318	447	323	862	1 179	5 636	2 665	4 413	Sancheon-gun
24 585	1 483	295	337	268	454	2 038	9 957	4 524	5 229	Hamyang-gun
20 893	359	95	328	207	476	1 394	9 834	5 200	3 000	Kochang-gun
94 151	454	229	816	453	1 447	3 728	33 290	19 444	34 290	Hapchon-gun
203 118	24	36	123	112	293	1 196	42 138	58 099	101 097	Cheju-do
16 661	2	5	10	-	80	131	1 248	2 675	12 510	Cheju-shi
15 376	3	13	15	40	-	-	8 485	3 320	3 500	Sogwipo-shi
123 511	9	13	69	45	-	815	24 940	40 080	57 540	Pukcheju-gun
47 570	10	5	29	27	213	250	7 465	12 024	27 547	Namjeju-gun

5-4 닭 사육 규모 및

No. of F. Hs. Raising Chickens

단위 : 닭...마리

영역	구분	사육규모 No. of F. Hs. Raising Chickens								
		계 Total	1-19마리 Head	20 49	50 99	100 499	500 999	1000 1499	1500 1999	2000 2999
전국		101 176	77 562	11 093	2 611	2 473	416	356	181	435
경지규모별										
경지없거나 0.1ha미만	농가 미만	4 955	764	333	183	300	110	134	76	198
0.1-0.2		1 459	729	212	90	95	19	22	7	22
0.2-0.3		5 122	3 511	697	226	215	40	28	13	34
0.3-0.5		4 482	3 336	523	144	133	24	14	13	23
0.5-0.7		10 941	8 458	1 233	329	291	47	31	17	39
0.7-1.0		10 883	8 729	1 148	272	256	42	30	11	31
1.0-1.5		15 181	12 570	1 483	321	309	33	19	12	19
1.5-2.0		19 137	16 059	1 809	381	328	36	27	11	27
2.0-2.5		11 977	9 949	1 280	244	207	19	16	13	21
2.5-3.0		6 831	5 628	776	140	101	21	12	4	10
3.0-5.0		3 840	3 064	520	85	83	6	9	-	5
5.0ha이상		4 964	3 785	795	148	111	14	9	4	5
		1 404	980	284	48	44	5	5	-	1
영향형태별										
논과채특작화전양기	벼수소물체작산잡타	46 972	40 944	4 558	796	526	53	23	4	24
		7 337	5 663	1 057	296	247	19	16	9	6
		15 482	12 882	1 858	376	296	19	10	6	7
		4 159	3 544	447	83	64	7	2	1	2
		342	213	83	20	22	1	1	-	-
		4 601	3 794	586	140	71	6	2	-	-
		21 903	10 248	2 436	887	1 227	308	301	161	396
		66	40	12	3	8	3	-	-	-
		314	234	56	10	12	-	1	-	-
시도별										
서울	서울	56	24	18	6	6	-	-	-	-
부산	부산	449	198	82	37	38	24	19	7	16
대구	대구	1 021	829	78	36	29	6	5	1	2
대전	대전	2 489	1 676	570	78	52	7	7	2	7
경북	경북	508	392	43	19	20	2	4	1	2
충청	충청	620	453	84	26	26	3	5	3	3
강원	강원	9 266	5 333	1 245	413	456	73	55	24	56
충남	충남	12 714	9 955	1 645	393	358	44	28	15	24
충북	충북	6 934	5 407	760	160	168	33	14	11	28
전남	전남	11 208	8 959	949	180	180	36	33	13	42
전북	전북	8 665	6 497	939	237	202	31	32	9	47
경상	경상	15 936	13 372	1 533	270	236	35	38	15	47
강원	강원	17 734	13 790	1 907	406	313	59	48	39	69
제주	제주	13 343	10 617	1 218	337	359	51	58	37	90
		233	60	22	13	30	12	10	4	2
서울	서울	56	24	18	6	6	-	-	-	-
경남	경남	1	-	-	-	1	-	-	-	-
충남	충남	-	-	-	-	-	-	-	-	-
경북	경북	4	-	2	1	1	-	-	-	-
충남	충남	3	3	-	-	-	-	-	-	-
충북	충북	1	-	-	-	-	-	-	-	-
전남	전남	6	3	1	1	1	-	-	-	-
경상	경상	1	-	-	-	-	-	-	-	-
강원	강원	4	1	3	-	-	-	-	-	-
충남	충남	15	9	1	2	2	-	-	-	-
전북	전북	2	-	1	-	1	-	-	-	-
영남	영남	-	-	-	-	-	-	-	-	-
경남	경남	-	-	-	-	-	-	-	-	-
충남	충남	4	-	4	-	-	-	-	-	-
강원	강원	1	-	1	-	-	-	-	-	-

용 도 별 농 가 수

by Size and Use

Unit : F.H....Household

농 가 by Size						용 도 별 농 가 No. of F. Hs. Raising Chicken by Use			Administrative Districts
3000 - 4999	5000 - 9999	10000 - 19999	20000 - 29999	30000 - 49999	50000마리 이 상 50000 and More	산 란 용 For Egg	육 용 For Meat		
730	2 160	1 696	725	549	189	101 176	44 987	64 128	Whole Country
By Size of Cropland									
347	1 074	794	304	247	91	4 955	2 822	2 356	Without Cropland
31	98	66	39	23	6	1 459	686	873	Less than 0.1ha
56	130	101	36	24	11	5 122	2 230	3 286	0.1 - 0.2
39	112	76	28	15	2	4 482	2 043	2 837	0.2 - 0.3
59	167	141	60	54	15	10 941	4 848	6 933	0.3 - 0.5
34	107	123	53	38	9	10 883	4 768	6 993	0.5 - 0.7
40	143	127	59	34	12	15 181	6 671	9 774	0.7 - 1.0
42	159	127	68	49	14	19 137	8 245	12 350	1.0 - 1.5
32	68	64	31	25	8	11 977	5 290	7 633	1.5 - 2.0
21	40	37	23	12	6	6 831	3 024	4 363	2.0 - 2.5
11	28	8	5	12	4	3 840	1 675	2 477	2.5 - 3.0
12	23	20	15	15	8	4 964	2 116	3 302	3.0 - 5.0
6	11	12	4	1	3	1 404	569	951	5.0ha and More
By Type of Farming									
20	12	4	4	4	-	46 972	21 085	29 543	Paddy
12	7	3	1	1	-	7 337	3 302	4 740	Fruits
11	7	5	2	3	-	15 482	6 208	10 503	Vegetables
4	3	1	1	-	-	4 159	1 716	2 756	Oil and Cash
-	1	-	1	-	-	342	153	220	Flowering Plants
1	1	-	-	-	-	4 601	1 829	3 148	Upland Field Crops
681	2 129	1 683	716	541	189	21 903	10 523	12 973	Livestock
-	-	-	-	-	-	66	26	48	Sericulture
1	-	-	-	-	-	314	145	197	Etc.
By Shi & Do									
1	-	-	-	1	-	56	27	38	Seoul-tukpyolshi
11	12	5	-	-	-	449	240	240	Pusan-kwangyok-shi
9	14	8	2	1	1	1 021	330	721	Taegu-kwangyok-shi
12	53	17	6	1	1	2 489	1 146	1 661	Inchon-kwangyok-shi
4	11	8	-	1	1	508	149	385	Kwangju-kwangyok-shi
2	4	10	1	-	-	620	255	414	Taejon-kwangyok-shi
88	476	570	230	189	58	9 266	4 676	5 118	Kyonggi-do
37	82	71	30	23	9	12 714	4 988	8 623	Kangwon-do
46	115	109	44	32	7	6 934	2 423	5 037	Chungchongbuk-do
76	285	239	129	60	27	11 208	5 704	6 395	Chungchongnam-do
65	211	167	118	84	26	8 665	3 342	5 932	Chollabuk-do
50	107	87	49	70	27	15 936	5 817	11 439	Chollanam-do
203	517	234	68	61	20	17 734	8 921	10 385	Kyongsangbuk-do
115	240	146	39	25	11	13 343	6 854	7 607	Kyongsangnam-do
11	33	25	9	1	1	233	115	133	Cheju-do
1	-	-	-	1	-	56	27	38	Seoul-tukpyolshi
-	-	-	-	-	-	1	-	1	Songdong-gu
-	-	-	-	-	-	-	-	-	Kwangjin-gu
-	-	-	-	-	-	4	1	3	Chungnang-gu
-	-	-	-	-	-	3	1	2	Tobong-gu
-	-	-	-	-	-	1	-	1	Nowon-gu
-	-	-	-	-	-	6	2	4	Unpyong-gu
-	-	-	-	1	-	1	1	-	Mapo-gu
-	-	-	-	-	-	4	3	2	Yangchon-gu
1	-	-	-	-	-	15	9	7	Kangso-gu
-	-	-	-	-	-	2	-	2	Kuro-gu
-	-	-	-	-	-	-	-	-	Yongdungpo-gu
-	-	-	-	-	-	-	-	-	Kwanak-gu
-	-	-	-	-	-	4	3	2	Socho-gu
-	-	-	-	-	-	1	-	1	Kangnam-gu

5-4 닭 사육 규모 및

No. of F. Hs. Raising Chickens

단위 : 닭...마리

행정구역	사육규모별 No. of F. Hs. Raising Chickens								
	계 Total	1-19마리 Head	20-49	50-99	100-499	500-999	1000-1499	1500-1999	2000-2999
송파구	14	8	5	1	-	-	-	-	-
부산광역시	449	198	82	37	38	24	19	7	16
중서동	-	-	-	-	-	-	-	-	-
영부동	2	1	1	-	-	-	-	-	-
영도산래	-	-	-	-	-	-	-	-	-
남북해운대	66	-	-	1	2	18	16	7	15
사금강	4	1	1	1	1	-	-	-	-
수사기	1	-	1	-	-	-	-	-	-
대구광역시	1 021	829	78	36	29	6	5	1	2
동서남북수달달	98	47	21	9	8	3	-	1	1
북수달달	-	-	-	-	-	-	-	-	-
복수달달	72	46	13	5	4	-	-	-	-
인천시	2 489	1 676	570	78	52	7	7	2	7
중동남부	320	181	106	16	13	3	-	-	1
연남부	11	8	1	1	1	-	-	-	-
계서강용	19	2	3	6	7	1	-	-	-
양화진	42	23	7	4	4	1	1	-	-
계서강용	14	5	3	-	-	1	1	-	-
계서강용	24	10	4	-	2	-	-	-	-
계서강용	44	14	7	3	3	-	1	-	1
계서강용	1 632	1 164	346	30	20	1	4	2	5
계서강용	383	269	93	18	2	-	-	-	-
광주광역시	508	392	43	19	20	2	4	1	2
동서남북	18	12	3	-	2	-	-	1	-
동서남북	21	15	1	2	1	-	-	-	-
동서남북	72	61	6	1	2	1	-	-	1
복광산	111	83	7	10	5	-	1	-	1
복광산	286	221	26	6	10	1	3	-	-
대전광역시	620	453	84	26	26	3	5	3	3
동중	114	81	15	7	7	1	-	-	-
동중	52	40	5	2	3	1	1	-	-

용 도 별 농 가 수
by Size and Use

Unit : F.H...Household

농 가 by Size						용 도 별 농 가 No. of F. Hs. Raising Chicken by Use			Administrative Districts
3000 - 4999	5000 - 9999	10000 - 19999	20000 - 29999	30000 - 49999	50000 ^미 이 상 50000 and More	산 란 용 For Egg	육 용 For Meat		
-	-	-	-	-	-	-	-	-	Songpa-gu
-	-	-	-	-	-	14	7	13	Kangdong-gu
11	12	5	-	-	-	449	240	240	Pusan-kwangyok-shi
-	-	-	-	-	-	-	-	-	Chung-gu
-	-	-	-	-	-	-	-	-	So-gu
-	-	-	-	-	-	-	-	-	Tong-gu
-	-	-	-	-	-	-	-	-	Yongdo-gu
-	-	-	-	-	-	2	2	-	Pusanjin-gu
-	-	-	-	-	-	-	-	-	Tongnae-gu
7	-	-	-	-	-	66	63	3	Nam-gu
-	-	-	-	-	-	3	2	2	Puk-gu
-	-	-	-	-	-	16	1	15	Haeundae-gu
-	-	-	-	-	-	4	1	4	Saha-gu
1	-	-	-	-	-	22	10	13	kumjong-gu
-	5	5	-	-	-	172	70	112	Kangso-gu
-	-	-	-	-	-	-	-	-	Suyong-gu
-	-	-	-	-	-	1	-	1	Sasang-gu
3	7	-	-	-	-	163	91	90	Kijang-gun
9	14	8	2	1	1	1 021	330	721	Taegu-kwangyok-shi
6	-	1	1	-	-	98	44	59	Tong-gu
-	-	-	-	-	-	-	-	-	So-gu
-	-	-	-	-	-	-	-	-	Nam-gu
-	3	-	-	1	-	72	22	54	Puk-gu
2	3	1	-	-	-	35	22	15	Susong-gu
-	1	-	-	-	-	20	5	16	Talso-gu
1	7	6	1	-	1	796	237	577	Talsong-gun
12	53	17	6	1	1	2 489	1 146	1 661	Inchon-kwangyok-shi
-	-	-	-	-	-	320	59	281	Chung-gu
-	-	-	-	-	-	-	-	-	Tong-gu
-	-	-	-	-	-	11	2	9	Nam-gu
-	-	-	-	-	-	19	10	12	Yonsu-gu
1	1	-	-	-	-	42	30	16	Namdong-gu
2	2	-	-	-	-	14	10	4	Bupyeong-gu
-	7	1	-	-	-	24	14	12	Kyeyang-gu
1	6	6	-	1	1	44	19	26	So-gu
7	37	10	6	-	-	1 632	959	958	Kanghwa-gun
1	-	-	-	-	-	383	43	343	Ongjin-gun
4	11	8	-	1	1	508	149	385	Kwangju-kwangyok-shi
-	-	-	-	-	-	18	4	14	Tong-gu
-	2	-	-	-	-	21	12	10	So-gu
-	-	-	-	-	-	72	29	45	Nam-gu
2	-	2	-	-	-	111	33	87	Puk-gu
2	9	6	-	1	1	286	71	229	Kwangsang-gu
2	4	10	1	-	-	620	255	414	Taejon-kwangyok-shi
1	1	1	-	-	-	114	26	99	Tong-gu
-	-	-	-	-	-	52	12	43	Chung-gu

5-4 닭 사육 규모 및

No. of F. Hs. Raising Chickens

단위 : 닭...마리

행정구역	사육규모별 No. of F. Hs. Raising Chickens								
	계 Total	1-19마리 Head	20-49	50-99	100-499	500-999	1000-1499	1500-1999	2000-2999
서구	119	87	17	7	4	1	1	-	1
유대성덕구	293	218	37	5	12	-	3	3	2
	42	27	10	5	-	-	-	-	-
경기도	9 266	5 333	1 245	413	456	73	55	24	56
수원시	119	63	20	9	9	1	2	-	-
장안신원시	40	24	8	3	4	-	1	-	-
팔당구	32	21	2	4	2	1	-	-	-
	47	18	10	2	3	-	1	-	-
성남시	44	21	10	5	2	1	1	-	1
수정원양구	13	6	4	2	-	1	-	-	-
	4	3	-	-	1	-	-	-	-
	27	12	6	3	1	-	1	-	1
의정부시	54	30	10	4	9	1	-	-	-
양안동	12	7	1	2	1	-	1	-	-
	5	3	-	1	-	-	1	-	-
	7	4	1	1	1	-	-	-	-
부천시	52	22	12	4	10	3	1	-	-
원미사정	21	12	4	2	3	-	-	-	-
	23	9	4	2	4	3	1	-	-
	8	1	4	-	3	-	-	-	-
광명시	31	18	5	3	3	1	-	-	-
명일천두	465	290	49	9	9	2	3	2	1
	147	65	15	6	5	3	-	-	2
안양시	217	163	31	9	11	2	1	-	-
산양천	182	55	41	16	28	4	2	-	1
	23	11	6	5	1	-	-	-	-
구남오리	25	11	10	1	2	-	-	-	-
주산	403	230	70	19	23	6	3	1	2
	75	47	10	5	3	-	-	-	-
시군의회	212	131	35	21	19	2	-	1	-
홍포왕	16	6	6	1	3	-	-	-	-
	51	29	9	6	6	1	-	-	-
하양여남	47	14	8	7	2	2	1	-	1
주군	376	189	41	12	14	2	2	-	2
	659	468	65	15	17	6	1	-	4
화광성주	541	286	73	25	18	1	6	1	5
광주군	636	362	73	19	37	6	3	-	5
	341	196	75	20	9	-	2	1	3
연포가	436	264	53	20	28	2	3	-	2
천천평	750	364	107	33	46	7	8	2	2
	555	348	82	32	35	3	2	3	4
양이평	909	585	137	49	43	3	6	3	1
천인	535	297	46	17	13	3	2	4	8
	521	248	62	12	23	8	3	3	6
안길성포	560	377	59	17	10	1	1	1	3
	272	136	24	10	17	2	1	2	3
강원도	12 714	9 955	1 645	393	358	44	28	15	24
춘천시	1 248	962	176	49	35	3	1	1	2
원주시	719	500	91	12	22	2	2	2	4
강릉시	846	629	139	30	21	4	4	1	-
동해시	289	237	27	10	7	2	1	1	-

용 도 별 농 가 수

by Size and Use

Unit : F.H...Household

농 가 by Size						용 도 별 농 가 No. of F. Hs. Raising Chicken by Use			Administrative Districts
3000 - 4999	5000 - 9999	10000 - 19999	20000 - 29999	30000 - 49999	50000 - and More	산 란 용 For Egg	육 용 For Meat		
-	-	-	1	-	-	119	56	68	So-gu
1	3	9	-	-	-	293	145	175	Yusong-gu
-	-	-	-	-	-	42	16	29	Taedok-gu
88	476	570	230	189	58	9 266	4 676	5 118	Kyonggi-do
4	9	2	-	-	-	119	57	67	Suwon-shi
-	-	-	-	-	-	40	14	29	Changan-gu
-	2	-	-	-	-	32	23	10	Kuonson-gu
4	7	2	-	-	-	47	20	28	Paldal-gu
-	-	2	-	-	1	44	23	23	Songnam-shi
-	-	-	-	-	-	13	7	7	Sujong-gu
-	-	-	-	-	-	4	3	1	Chungwon-gu
-	-	2	-	-	1	27	13	15	Pundang-gu
-	-	-	-	-	-	54	35	22	Uijongbu-shi
-	-	-	-	-	-	12	5	9	Anyang-shi
-	-	-	-	-	-	5	3	3	Manan-gu
-	-	-	-	-	-	7	2	6	Tongan-gu
-	-	-	-	-	-	52	14	39	Puchon-shi
-	-	-	-	-	-	21	2	19	Wonmi-gu
-	-	-	-	-	-	23	9	14	Sosa-gu
-	-	-	-	-	-	8	3	6	Ojong-gu
-	1	-	-	-	-	31	8	25	Kwangmyong-shi
3	28	38	20	10	1	465	240	249	Pyongtaek-shi
1	9	23	9	7	2	147	73	75	Tongduchon-shi
-	-	-	-	-	-	217	59	165	Ansan-shi
3	13	13	1	3	2	182	88	111	Koyang-shi
-	-	-	-	-	-	23	17	7	Kwachon-shi
-	1	-	-	-	-	25	12	13	Kuri-shi
2	22	12	7	4	2	403	218	205	Namyangju-shi
1	7	2	-	-	-	75	29	49	Osan-shi
1	1	1	-	-	-	212	114	118	Shihung-shi
-	-	-	-	-	-	16	8	13	Kunpo-shi
-	-	-	-	-	-	51	16	35	Uiwang-shi
1	8	2	1	-	-	47	21	28	Hanam-shi
4	19	54	16	14	7	376	218	169	Yangju-gun
4	33	24	5	13	4	659	460	229	Yoju-gun
10	33	45	21	15	2	541	299	289	Hwasong-gun
5	42	56	12	14	2	636	301	382	Paju-gun
4	12	4	5	7	3	341	199	181	Kwangju-gun
3	8	20	15	13	5	436	240	211	Yonchon-gun
11	45	63	32	21	9	750	366	438	Pochon-gun
2	14	15	12	3	-	555	247	327	Kapyong-gun
4	15	37	14	9	3	909	424	547	Yangpyong-gun
10	60	36	15	17	7	535	301	262	Ichon-gun
9	55	48	22	21	1	521	146	381	Yongin-gun
2	17	40	13	12	7	560	276	325	Ansong-gun
4	24	33	10	6	-	272	162	124	Kimpo-gun
37	82	71	30	23	9	12 714	4 988	8 623	Kangwon-do
7	3	2	4	-	3	1 248	422	864	Chuncheon-shi
4	34	30	7	9	-	719	351	437	Wonju-shi
4	8	4	1	-	1	846	553	386	Kangrung-shi
1	1	-	1	1	-	289	204	111	Tonghae-shi

5-4 닭 사육 규모 및

No. of F. Hs. Raising Chickens

단위 : 닭...마리

행 구	영 역	사 육 규 모 별 No. of F. Hs. Raising Chickens									
		계	1-19마리	20	50	100	500	1000	1500	2000	
		Total	Head	- 49	- 99	- 499	- 999	- 1499	- 1999	- 2999	
백 속	백 초	시	125	83	20	11	8	-	1	-	-
		시	105	67	16	7	6	3	1	-	1
삼 봉 회	척 천 성	시	997	856	93	21	12	3	3	1	1
		군	1 259	973	169	34	45	5	4	-	3
		합	989	769	129	32	39	4	-	1	2
영 정	월 창 산	관	1 181	1 000	129	28	19	-	1	3	1
		관	906	764	106	18	11	3	1	1	-
		합	1 020	867	107	21	15	4	2	2	-
정 화	원 천 구	관	561	350	127	23	28	6	1	1	3
		관	604	458	80	22	10	1	2	-	4
		합	415	318	53	19	11	2	1	-	-
양 양	제 성 양	관	730	577	99	21	24	-	-	-	1
		관	271	214	28	8	13	1	2	-	2
		합	449	331	56	27	32	1	1	1	-
충 청	부 도		6 934	5 407	760	160	168	33	14	11	28
경 영	주 양 포	시	186	126	26	6	9	1	2	2	1
		구	80	58	8	3	4	-	1	-	-
		합	10	68	18	3	5	1	1	2	1
충 제	추 천 천	시	819	591	108	24	20	1	-	-	3
		시	922	739	108	34	23	4	1	-	1
		합	733	507	77	19	17	9	7	7	5
영 양	은 천 동	관	517	400	61	12	16	5	3	1	4
		관	732	641	47	6	21	3	-	-	2
		합	615	509	70	13	13	-	-	-	2
진 평	천 산 성	관	454	361	46	8	10	2	-	-	1
		관	814	658	77	9	11	2	-	-	5
		합	411	299	53	5	8	4	1	-	1
영 양	양 장	관	596	462	77	22	18	2	-	1	2
		소	135	114	10	2	2	-	-	-	1
충 청	남 도		11 208	8 959	949	180	180	36	33	13	42
천 안	안 주 령	시	860	650	44	10	24	2	5	-	5
		시	962	742	119	23	17	2	2	1	4
		합	642	489	61	23	16	3	5	4	-
아 산	산 산 산	시	280	125	32	3	14	5	3	3	3
		시	871	731	49	15	15	1	3	-	3
		합	505	428	43	8	8	2	2	-	1
연 안	기 산 여	관	320	222	32	10	5	1	2	-	1
		관	721	540	70	14	15	2	1	-	1
		합	863	701	79	16	16	4	-	-	1
서 정	천 양 성	관	908	722	130	10	6	2	1	-	4
		관	799	701	51	7	5	1	1	1	2
		합	611	451	34	11	11	1	1	2	9
예 태	산 안 진	관	1 440	1 344	37	6	11	3	2	1	2
		관	530	436	70	7	6	1	1	-	1
		합	855	647	92	16	7	6	4	1	5
계	총 계	관 소	41	30	6	1	4	-	-	-	-
전 라	북 도		8 665	6 497	939	237	202	31	32	9	47
전 관	주 산	시	171	82	64	15	2	-	1	-	1
		구	26	13	3	4	-	-	1	-	1

용 도 별 농 가 수

by Size and Use

Unit : F.H...Household

농 가 by Size						용 도 별 농 가 No. of F. Hs. Raising Chicken by Use			Administrative Districts
3000 - 4999	5000 - 9999	10000 - 19999	20000 - 29999	30000 - 49999	50000마리 이 상 50000 and More	산 란 용 For Egg	육 용 For Meat		
-	1	1	-	-	-	125	68	70	Taebaek-shi
2	1	1	-	-	-	105	56	56	Sokcho-shi
1	1	2	2	-	1	997	586	539	Samchok-shi
3	5	9	3	5	1	1 259	422	929	Hongchon-gun
-	1	5	3	2	2	989	447	591	Hongsong-gun
-	-	-	-	-	-	1 181	285	983	Youngwol-gun
-	2	-	-	-	-	906	33	889	Pyongchang-gun
1	1	-	-	-	-	1 020	349	777	Chongson-gun
4	5	4	3	5	1	561	259	328	Chorwon-gun
5	7	10	4	1	-	604	230	390	Hwachon-gun
2	7	1	1	-	-	415	173	260	Yanggu-gun
3	4	-	1	-	-	730	174	618	Inje-gun
-	1	2	-	-	-	271	90	192	Kosong-gun
-	-	-	-	-	-	449	286	203	Yangyang-gun
46	115	109	44	32	7	6 934	2 423	5 037	Chungchongbuk-do
3	5	4	1	-	-	186	105	112	Chongju-shi
2	1	2	1	-	-	80	47	51	Sangdang-gu
1	4	2	-	-	-	106	58	61	Hungdok-gu
4	23	29	9	7	-	819	338	527	Chungju-shi
6	3	3	-	-	-	922	347	651	Chechon-shi
12	25	35	6	7	-	733	277	509	Chongwon-gun
3	7	-	3	2	-	517	101	452	Poun-gun
2	3	5	1	1	-	732	276	533	Okchon-gun
2	4	1	1	-	-	615	235	458	Yongdong-gun
1	12	2	4	6	1	454	8	449	Chinchon-gun
7	14	16	6	6	3	814	367	517	Koesan-gun
5	11	11	7	3	3	411	165	281	Umsong-gun
1	6	1	4	-	-	596	137	467	Tanyang-gun
-	2	2	2	-	-	135	67	81	Chungpyong-chulchangso
76	285	239	129	60	27	11 208	5 704	6 395	Chungchongnam-do
10	42	41	17	9	1	860	315	571	Chonan-shi
12	24	10	2	3	1	962	521	575	Kongju-shi
2	9	17	8	3	2	642	362	321	Poryong-shi
10	36	17	21	5	3	280	145	147	Asan-shi
-	17	17	10	8	2	871	399	555	Sosan-shi
1	7	3	1	-	1	505	284	281	Kumsan-gun
3	10	18	5	8	3	320	85	258	Yongi-gun
5	20	31	14	4	4	721	308	456	Nonsan-gun
2	10	13	11	7	3	863	453	489	Puyo-gun
2	11	7	8	4	1	908	358	615	Sochon-gun
4	9	9	5	3	-	799	473	405	Chongyang-gun
12	52	18	7	2	-	611	404	248	Hongsong-gun
5	9	12	1	3	4	1 440	725	745	Yesan-gun
1	2	3	2	-	-	530	353	250	Tae'an-gun
7	27	23	17	1	2	855	493	459	Tangjin-gun
-	-	-	-	-	-	41	26	20	Kyeryong-chulchangso
65	211	167	118	84	26	8 665	3 342	5 932	Chollabuk-do
3	-	3	-	-	-	171	41	136	Chonju-shi
2	-	2	-	-	-	26	13	16	Wansan-gu

5-4 닭 사육 규모 및
No. of F. Hs. Raising Chickens

단위 : 닭...마리

행정구역	사육규모별 No. of F. Hs. Raising Chickens								
	계 Total	1-19마리 Head	20-49	50-99	100-499	500-999	1000-1499	1500-1999	2000-2999
역진구	145	69	61	11	2	-	-	-	-
군인정	305	222	41	13	12	-	1	-	1
산산읍	699	480	55	9	16	5	3	2	11
시시시	734	546	78	17	9	5	4	-	5
남김완	772	550	89	22	21	-	3	1	7
원제주	1 027	587	161	42	25	1	5	-	15
시시군	372	210	57	27	24	4	2	1	2
진두장	1 042	862	115	22	27	-	1	-	-
안주수	433	375	38	9	4	1	-	-	-
군군군	822	744	42	10	7	3	4	2	1
임순고부	719	617	52	13	11	2	1	1	1
실창창안	611	506	37	15	11	2	-	1	1
군군군	355	258	39	5	9	3	1	-	1
군군군	603	458	71	18	24	5	6	1	1
전라남도	15 936	13 372	1 533	270	236	35	38	15	47
목어순	33	20	3	-	-	1	1	-	2
포수천	43	36	3	-	1	-	1	-	-
시시시	1 819	1 455	266	39	29	2	5	1	4
나어광	553	388	66	10	12	2	-	-	2
추천양	156	134	17	3	1	-	1	-	-
시시시	654	530	78	24	18	1	2	-	-
담곡곡구	518	422	63	9	8	4	1	1	-
양성례	904	747	93	13	15	-	1	1	1
군군군	1 015	825	149	25	8	-	1	1	1
어고보	426	323	40	7	7	3	1	5	9
천홍성	1 522	1 372	120	17	12	1	-	-	-
군군군	1 430	1 323	71	11	18	1	1	-	2
화장강	1 218	1 028	111	18	27	2	1	1	1
순흥진	874	805	48	8	8	1	3	-	-
군군군	731	664	40	8	8	4	3	1	-
해영무	671	573	62	9	11	1	3	3	3
남안안	463	363	32	11	9	3	2	-	8
군군군	333	227	35	13	8	3	2	-	5
함영장	408	319	26	6	4	1	4	-	1
평광성	564	474	39	7	2	-	2	-	5
군군군	625	491	95	13	15	2	-	-	1
완진신	190	157	19	5	8	1	-	-	-
도도안	99	79	6	3	2	2	3	-	1
군군군	687	617	51	11	5	-	-	1	1
경상북도	17 734	13 790	1 907	406	313	59	48	39	69
포항	548	313	104	38	43	9	4	5	7
남북	181	96	38	19	16	7	1	1	1
시구구	367	217	66	19	27	2	3	4	6
경김안	580	265	69	17	22	5	8	4	3
주전동	1 038	693	94	12	14	3	2	1	5
시시시	1 776	1 470	201	27	23	2	2	3	4
구영영	221	138	36	9	5	1	3	-	3
미주천	552	339	99	16	6	3	2	-	4
시시시	456	314	37	12	12	5	3	2	4
상주	1 199	919	146	20	28	4	2	2	3

용 도 별 농 가 수

by Size and Use

Unit : F.H....Household

농 가 by Size						용 도 별 농 가 No. of F. Hs. Raising Chicken by Use			Administrative Districts
3000 - 4999	5000 - 9999	10000 - 19999	20000 - 29999	30000 - 49999	50000마리 이 상 50000 and More	산 란 용 For Egg	육 용 For Meat		
1	-	1	-	-	-	145	28	120	Tokchin-gu
-	3	2	6	3	1	305	26	289	Kunsan-shi
21	40	34	16	7	-	699	178	539	Iksan-shi
6	20	15	17	8	4	734	270	501	Chongup-shi
4	12	12	21	22	8	772	463	370	Namwon-shi
14	90	54	18	11	4	1 027	418	691	Kimje-shi
5	7	10	11	11	1	372	145	267	Wanju-gun
1	3	2	7	2	-	1 042	296	796	Chinan-gun
2	2	-	1	1	-	433	265	248	Muju-gun
-	8	-	-	1	-	822	328	557	Changsu-gun
3	5	4	2	6	1	719	345	439	Imshil-gun
3	8	12	5	6	4	611	165	475	Sunchang-gun
2	10	12	9	4	2	355	208	173	Kochang-gun
1	3	7	5	2	1	603	194	451	Puan-gun
50	107	87	49	70	27	15 936	5 817	11 439	Chollanam-do
2	3	1	-	-	-	33	5	28	Mokpo-shi
-	2	-	-	-	-	43	13	34	Yosu-shi
6	6	2	3	1	-	1 819	1 035	999	Sunchon-shi
3	16	15	11	19	9	553	179	415	Naju-shi
-	-	-	-	-	-	156	77	93	Yochon-shi
-	-	1	-	-	-	654	174	519	Kwangyang-shi
1	5	3	-	1	-	518	201	346	Tamyang-gun
2	5	9	7	9	1	904	320	663	Koksong-gun
-	-	2	1	2	-	1 015	565	594	Kuryo-gun
9	9	10	1	2	-	426	245	227	Yochon-gun
-	-	-	-	-	-	1 522	166	1 385	Kohung-gun
2	-	1	-	-	-	1 430	539	1 037	Posong-gun
2	8	9	5	4	1	1 218	396	906	Hwasun-gun
-	-	1	-	-	-	874	195	702	Changhung-gun
-	1	-	-	1	1	731	275	545	Kangjin-gun
1	2	1	1	1	-	671	332	435	Haenam-gun
5	8	11	4	4	3	463	146	335	Yongam-gun
9	15	9	2	3	2	333	166	198	Muan-gun
-	16	5	8	14	4	408	103	320	Hampyong-gun
4	9	6	5	8	3	564	237	401	Yonggwang-gun
1	1	1	1	1	3	625	163	537	Changsong-gun
-	-	-	-	-	-	190	34	158	Wando-gun
2	1	-	-	-	-	99	32	72	Chindo-gun
1	-	-	-	-	-	687	219	490	Shinan-gun
203	517	234	68	61	20	17 734	8 921	10 385	Kyongsangbuk-do
9	11	3	1	-	1	548	277	318	Pohang-shi
-	1	-	1	-	-	181	66	123	Nam-gu
9	10	3	-	-	1	367	211	195	Puk-gu
21	112	47	2	3	2	580	390	246	Kyongju-shi
23	108	56	13	10	4	1 038	763	325	Kimchon-shi
6	27	8	2	-	1	1 776	628	1 283	Andong-shi
4	14	6	1	1	-	221	142	111	Kumi-shi
10	21	23	12	16	1	552	382	235	Yongju-shi
7	32	12	10	3	3	456	196	288	Yongchon-shi
16	22	17	7	11	2	1 199	620	662	Sangju-shi

용 도 별 농 가 수
by Size and Use

Unit : F.H....Household

농 가 by Size						용 도 별 농 가 No. of F. Hs. Raising Chicken by Use			Administrative Districts
3000 - 4999	5000 - 9999	10000 - 19999	20000 - 29999	30000 - 49999	50000마리 이 상 50000 and More	산 관 용 For Egg	육 용 For Meat		
6	9	1	2	3	-	1 083	640	495	Mungyong-shi
8	18	4	3	1	-	381	137	264	Kyongsan-shi
-	5	1	-	-	1	1 043	389	677	Kunwi-gun
23	28	5	-	1	1	1 304	692	771	Uisong-gun
1	6	-	1	-	-	1 061	298	855	Chongsong-gun
-	-	-	-	-	-	788	293	568	Yongyang-gun
6	5	-	-	1	-	444	270	263	Yongdok-gun
1	2	2	1	-	-	814	338	522	Chongdo-gun
-	4	4	1	-	-	244	93	180	Koryong-gun
1	15	3	-	1	1	494	231	319	Songju-gun
52	55	26	6	2	1	575	386	216	Chilgok-gun
3	2	3	-	2	-	1 010	704	444	Yechon-gun
5	21	13	6	6	2	1 329	572	918	Ponghwa-gun
1	-	-	-	-	-	720	462	368	Ulchin-gun
-	-	-	-	-	-	74	18	57	Ullung-gun
115	240	146	39	25	11	13 343	6 854	7 607	Kyongsangnam-do
-	2	1	-	-	-	310	119	223	Changwon-shi
11	18	13	2	1	1	537	354	265	Ulsan-shi
-	-	-	-	-	-	53	27	32	Chung-gu
-	1	-	-	-	-	46	34	16	Nam-gu
-	-	-	-	-	-	11	4	7	Tong-gu
11	17	13	2	1	1	427	289	210	Ulju-gu
-	8	3	2	-	-	271	187	132	Masan-shi
-	3	3	1	-	-	217	152	112	Happo-gu
-	5	-	1	-	-	54	35	20	Hoewon-gu
5	12	3	2	2	1	1 034	185	895	Chinju-shi
1	3	5	-	-	-	89	52	41	Chinhae-shi
1	4	-	-	1	-	227	171	81	Tongyong-shi
25	10	-	1	-	-	882	623	339	Sachon-shi
13	20	10	2	1	1	394	291	116	Kimhae-shi
2	18	10	1	2	-	362	199	193	Miryang-shi
3	8	11	1	2	2	550	310	288	Koje-shi
7	6	-	1	1	-	970	593	491	Uiryong-gun
1	7	9	3	-	-	403	229	199	Haman-gun
4	16	15	5	3	1	391	80	319	Changnyong-gun
2	36	30	9	9	3	377	186	205	Yangsang-gun
3	13	10	4	-	1	738	516	309	Kosong-gun
-	2	-	-	-	-	685	411	384	Namhae-gun
7	6	2	1	-	-	1 806	399	1 477	Hadong-gun
5	11	2	3	1	-	1 153	503	738	Sanchong-gun
9	14	8	-	1	-	1 014	587	506	Hamyang-gun
16	24	11	1	-	-	549	427	194	Kochang-gun
-	2	3	1	1	1	601	432	212	Hapchon-gun
11	33	25	9	1	1	233	115	133	Cheju-do
1	5	1	-	-	-	30	12	21	Cheju-shi
7	1	-	-	-	-	23	9	16	Sogwipo-shi
3	21	21	7	-	1	127	75	60	Pukcheju-gun
-	6	3	2	1	-	53	19	36	Namjeju-gun

5-5 닭 사육 규모 및
No. of Chickens by Size

단위 : 닭...마리

행 정 구 분	사 육 규 모 별 No. of Chickens by Size									
	계 Total	1-19마리 Head	20- 49	50- 99	100- 499	500- 999	1000- 1499	1500- 1999	2000- 2999	2000 2999
전 국	91 099 694	489 659	283 248	146 302	429 090	242 991	379 645	284 199	943 920	
경 지 규 모 별										
경지없는 농가	41 741 034	5 586	9 255	10 607	55 587	66 038	144 639	120 262	430 355	
0.1ha미만	3 912 171	4 819	5 660	4 958	15 796	11 750	24 131	10 800	48 490	
0.1-0.2	5 317 595	22 600	18 164	12 492	40 127	24 055	29 355	20 390	74 350	
0.2-0.3	3 260 434	20 519	13 553	8 269	22 282	13 750	14 830	20 210	49 712	
0.3-0.5	7 519 259	51 553	31 882	18 814	47 023	27 035	32 950	26 390	83 800	
0.5-0.7	5 764 289	52 858	28 905	15 147	42 436	23 977	31 785	17 150	68 230	
0.7-1.0	6 246 515	76 310	37 789	18 053	54 438	18 286	20 600	18 709	40 600	
1.0-1.5	7 276 662	100 072	45 302	21 327	54 140	21 797	28 300	17 486	57 140	
1.5-2.0	3 729 255	63 049	32 050	13 249	38 520	11 195	16 110	20 250	47 158	
2.0-2.5	2 296 228	37 268	19 825	7 758	19 149	11 826	13 105	6 350	21 215	
2.5-3.0	1 198 547	20 574	13 075	4 743	14 348	3 300	9 240	-	10 220	
3.0-5.0	2 206 533	27 200	20 384	8 188	17 299	7 332	9 200	6 202	10 650	
5.0ha이상	631 172	7 251	7 404	2 697	7 945	2 650	5 400	-	2 000	
영 농 형 태 별										
논 과 채 특 작 용	1 020 259	248 885	114 583	43 871	86 779	30 192	24 385	6 002	49 290	
벼수소물	364 734	37 644	27 366	16 551	42 337	10 000	16 935	14 050	12 541	
작물	549 916	83 080	46 913	20 932	48 826	10 740	10 310	9 350	14 050	
화전축양기	130 789	22 506	11 286	4 632	9 893	4 100	2 300	1 500	4 000	
축산장타	34 774	1 437	2 147	1 087	3 403	700	1 000	-	-	
축산장타	72 779	25 058	14 876	7 916	10 929	3 000	2 000	-	-	
축산장타	88 913 221	69 105	64 318	50 636	223 628	182 712	321 715	253 297	864 039	
축산장타	3 558	301	325	150	1 235	1 547	-	-	-	
축산장타	9 664	1 643	1 434	527	2 060	-	1 000	-	-	
시 도 별										
서울특별시	54 212	204	494	324	1 190	-	-	-	-	
부산광역시	259 660	1 452	2 096	1 920	6 328	13 200	19 600	10 500	33 200	
대구광역시	425 686	3 086	1 961	1 939	4 880	3 520	5 000	1 500	4 500	
인천광역시	966 709	13 890	15 146	4 437	8 800	4 480	7 260	3 376	14 500	
대전광역시	306 520	2 454	1 036	1 107	2 952	1 200	4 200	1 500	4 000	
충청남도	184 053	2 856	2 254	1 419	4 774	1 700	5 200	4 500	6 500	
충청북도	27 752 614	37 861	32 211	23 343	78 210	43 831	58 665	36 570	121 938	
경기도	4 027 384	67 306	41 364	22 014	59 753	25 077	29 220	22 700	50 000	
강원도	5 142 424	34 820	19 889	9 250	29 453	19 260	14 400	17 670	60 910	
충청남도	12 283 110	50 210	24 174	10 041	33 665	21 661	35 066	21 097	93 981	
충청북도	11 001 695	39 809	24 085	13 254	35 202	17 912	34 209	13 920	100 042	
경기도	7 736 577	81 322	37 757	14 901	42 643	19 657	40 836	24 592	101 320	
경기도	12 803 624	91 382	48 718	22 779	53 649	35 082	54 367	62 702	156 998	
경기도	7 231 638	62 507	31 473	18 924	61 563	29 711	61 422	57 572	192 031	
경기도	923 788	500	590	650	6 028	6 700	10 200	6 000	4 000	
시 군 구 별										
서울특별시	54 212	204	494	324	1 190	-	-	-	-	
성남시	150	-	-	-	150	-	-	-	-	
동진양	-	-	-	-	-	-	-	-	-	
양주시	220	-	50	50	120	-	-	-	-	
도 농 촌										
도농촌	38	38	-	-	-	-	-	-	-	
노원읍	50	-	-	50	-	-	-	-	-	
마포구	377	17	20	50	290	-	-	-	-	
마포구	49 000	-	-	-	-	-	-	-	-	
양양군	95	15	80	-	-	-	-	-	-	
양양군	3 630	64	29	114	423	-	-	-	-	
양양군	227	-	20	-	207	-	-	-	-	
영광군	-	-	-	-	-	-	-	-	-	
영광군	-	-	-	-	-	-	-	-	-	
서강초	100	-	100	-	-	-	-	-	-	
서강초	40	-	40	-	-	-	-	-	-	

용도별마리
and Use

Unit : Chicken...Head

마 리						용도별마리 No. of Chicken by Use				Administrative Districts
3000 - 4999	5000 - 9999	10000 - 19999	20000 - 29999	30000 - 49999	50000 - 이상 50000 and More	산 란 용 For Egg	육 용 For Meat			
2 613 26915	312 99221	279 66816	149 24119	103 15813	442 312	91 099 694	43 288 141	47 811 553	Whole Country	
By Size of Cropland										
Without Cropland										
Less than 0.1ha										
1 273 124	7 707 89910	017 265 6	818 159 8	642 357 6	439 901	41 741 034	23 727 219	18 013 815		
110 577	688 390	852 520	858 880	814 600	460 800	3 912 171	1 699 234	2 212 937		
201 640	940 834 1	278 553	784 049	910 920	960 066	5 317 595	2 733 008	2 584 587	0.1 - 0.2	
141 300	817 894	910 930	594 900	520 685	111 600	3 260 434	1 419 603	1 840 831	0.2 - 0.3	
198 825 1	173 999 1	725 323 1	318 601 1	856 916	926 148	7 519 259	3 068 787	4 450 472	0.3 - 0.5	
118 432	721 079 1	527 060 1	193 530 1	305 050	618 650	5 764 289	2 531 862	3 232 427	0.5 - 0.7	
134 300	975 660 1	589 520 1	319 240 1	117 370	825 640	6 246 515	2 215 872	4 030 643	0.7 - 1.0	
147 535 1	097 868 1	569 893 1	515 892 1	664 910	935 000	7 276 662	2 443 369	4 833 293	1.0 - 1.5	
111 310	466 240	803 414	702 800	908 610	495 300	3 729 255	1 121 230	2 608 025	1.5 - 2.0	
75 964	282 078	476 590	501 200	395 200	428 700	2 296 228	702 915	1 593 313	2.0 - 2.5	
39 982	209 688	113 630	118 000	411 740	230 007	1 198 547	321 388	877 159	2.5 - 3.0	
40 175	164 063	271 870	333 670	514 800	775 500	2 206 533	884 466	1 322 067	3.0 - 5.0	
20 105	67 300	143 100	90 320	40 000	235 000	631 172	419 188	211 984	5.0ha and More	
By Type of Farming										
67 452	82 620	40 000	94 200	132 000	-	1 020 259	242 610	777 649	Paddy	
40 210	51 200	43 000	22 900	30 000	-	364 734	75 120	289 614	Fruits	
36 055	47 000	60 000	40 000	122 660	-	549 916	197 873	352 043	Vegetables	
15 572	20 000	10 000	25 000	-	-	130 789	31 318	99 471	Oil and Cash	
-	5 000	-	20 000	-	-	34 774	4 261	30 513	Flowering Plants	
4 000	5 000	-	-	-	-	72 779	29 040	43 739	Upland Field Crops	
2 446 98015	102 17221	126 66815	947 14118	818 49813	442 312	88 913 221	42 701 646	46 211 575	Livestock	
-	-	-	-	-	-	3 558	1 299	2 259	Sericulture	
3 000	-	-	-	-	-	9 664	4 974	4 690	Etc.	
By Shi & Do										
3 000	-	-	-	49 000	-	54 212	49 538	4 674	Seoul-tukpyolshi	
36 500	80 864	54 000	-	-	-	259 660	153 157	106 503	Pusan-kwangyok-shi	
31 500	103 300	114 500	54 000	42 000	54 000	425 686	305 161	120 525	Taegu-kwangyok-shi	
42 800	379 570	189 450	125 000	30 000	128 000	966 709	455 696	511 013	Inchon-kwangyok-shi	
13 700	92 171	93 200	-	32 000	57 000	306 520	95 365	211 155	Kwangju-kwangyok-shi	
6 000	25 800	103 050	20 000	-	-	184 053	63 841	120 212	Taejon-kwangyok-shi	
315 357 3	569 217 7	317 061 5	165 782 6	683 301 4	269 267 27	752 614	836 297 13	916 317 13	Kyonggi-do	
129 610	591 940	896 630	673 500	788 270	630 000	4 027 384	1 924 538	2 102 846	Kangwon-do	
158 782	766 352 1	380 048 1	013 392 1	131 050	487 148	5 142 424	1 692 590	3 449 834	Chungchongbuk-do	
264 095 1	954 922 2	979 270 2	848 091 2	074 440 1	872 397 12	283 110	877 185	7 405 925	Chungchongnam-do	
229 700 1	452 083 2	049 104 2	576 000 2	871 375 1	545 000 11	001 695	3 146 535	7 855 160	Hollabuk-do	
180 730	703 729 1	037 378 1	108 040 2	372 672 1	971 000	7 736 577	3 259 376	4 477 201	Chollanam-do	
754 515 3	657 632 2	979 300 1	487 250 2	093 250 1	306 000 12	803 624	8 384 971	4 418 653	Kyongsangbuk-do	
408 380 1	670 892 1	791 977	871 886	900 800 1	072 500 7	231 638	4 489 630	2 742 008	Kyongsangnam-do	
38 600	264 520	294 700	206 300	35 000	50 000	923 788	554 261	369 527	Cheju-do	
3 000	-	-	-	49 000	-	54 212	49 538	4 674	Seoul-tukpyolshi	
-	-	-	-	-	-	150	-	150	Songdong-gu	
-	-	-	-	-	-	-	-	-	Kwangjin-gu	
-	-	-	-	-	-	220	50	170	Chungnang-gu	
-	-	-	-	-	-	38	13	25	Tobong-gu	
-	-	-	-	-	-	50	-	50	Nowon-gu	
-	-	-	-	-	-	377	15	362	Unpyong-gu	
-	-	-	-	49 000	-	49 000	49 000	-	Mapo-gu	
-	-	-	-	-	-	95	57	38	Yangchon-gu	
3 000	-	-	-	-	-	3 630	191	3 439	Kangso-gu	
-	-	-	-	-	-	227	-	227	Kuro-gu	
-	-	-	-	-	-	-	-	-	Yongdungpo-gu	
-	-	-	-	-	-	-	-	-	Kwanak-gu	
-	-	-	-	-	-	100	67	33	Socho-gu	
-	-	-	-	-	-	40	-	40	Kangnam-gu	

5-5 닭 사육 규모 및

No. of Chickens by Size

단위 : 닭...마리

행정구역	사육규모별 No. of Chickens by Size									
	계 Total	1-19마리 Head	20 - 49	50 - 99	100 - 499	500 - 999	1000 - 1499	1500 - 1999	2000 - 2999	
송파동 구	-	-	-	-	-	-	-	-	-	-
285	70	155	60	-	-	-	-	-	-	
부산광역시	259 660	1 452	2 096	1 920	6 328	13 200	19 600	10 500	33 200	
중서동 구	-	-	-	-	-	-	-	-	-	
영부동 구	-	-	-	-	-	-	-	-	-	
영도산래진 구	-	-	-	-	-	-	-	-	-	
42	12	30	-	-	-	-	-	-	-	
남북해운대 구	90 175	-	-	50	325	9 700	16 400	10 500	31 200	
65	15	50	-	-	-	-	-	-	-	
1 056	36	90	260	670	-	-	-	-	-	
사금강 하정서 구	281	10	21	50	200	-	-	-	-	
6 129	69	180	50	530	800	-	-	-	-	
95 325	638	927	623	2 373	2 700	1 000	-	2 000	-	
수사기 영상장 구	-	-	-	-	-	-	-	-	-	
20	-	20	-	-	-	-	-	-	-	
66 567	672	778	887	2 230	-	2 200	-	-	-	
대구광역시	425 686	3 086	1 961	1 939	4 880	3 520	5 000	1 500	4 500	
동서남 구	65 072	384	551	507	1 230	1 900	-	1 500	2 500	
북수달달 성서성 구	60 014	330	324	260	600	-	-	-	-	
43 603	81	160	262	600	-	2 000	-	-	-	
8 990	80	60	50	-	500	-	-	-	-	
248 007	2 211	866	860	2 450	1 120	3 000	-	2 000	-	
인천광역시	966 709	13 890	15 146	4 437	8 800	4 480	7 260	3 376	14 500	
중동남 구	11 770	1 634	2 679	907	2 470	2 080	-	-	2 000	
242	62	30	50	100	-	-	-	-	-	
연남부 수동명 구	2 196	16	80	320	1 280	500	-	-	-	
10 942	192	200	240	400	900	1 010	-	-	-	
21 750	35	105	-	-	500	1 150	-	-	-	
계서강양 구	72 027	87	80	-	250	-	-	-	-	
273 133	113	160	160	600	-	1 000	-	2 000	-	
564 517	9 628	9 528	1 735	3 500	500	4 100	3 376	10 500	-	
10 132	2 123	2 284	1 025	200	-	-	-	-	-	
광주광역시	306 520	2 454	1 036	1 107	2 952	1 200	4 200	1 500	4 000	
동서남 구	1 839	49	90	-	200	-	-	1 500	-	
16 316	86	20	110	100	-	-	-	-	-	
3 310	375	135	50	250	500	-	-	2 000	-	
복광산 구	31 594	497	190	607	800	-	1 000	-	2 000	
253 461	1 447	601	340	1 602	700	3 200	-	-	-	
대전광역시	184 053	2 856	2 254	1 419	4 774	1 700	5 200	4 500	6 500	
동중 구	22 407	487	405	395	1 570	500	-	-	-	
2 435	164	157	100	314	700	1 000	-	-	-	

용도별마리
and Use

Unit : Chicken...Head

마 리						용도별마리 No. of Chicken by Use			Administrative Districts
3000 - 4999	5000 - 9999	10000 - 19999	20000 - 29999	30000 - 49999	50000마리 이 상 50000 and More	산 란 용 For Egg	육 용 For Meat		
-	-	-	-	-	-	-	-	-	Songpa-gu
-	-	-	-	-	-	285	145	140	Kangdong-gu
36 500	80 864	54 000	-	-	-	259 660	153 157	106 503	Pusan-kwangyok-shi
-	-	-	-	-	-	-	-	-	Chung-gu
-	-	-	-	-	-	-	-	-	So-gu
-	-	-	-	-	-	-	-	-	Tong-gu
-	-	-	-	-	-	-	-	-	Yongdo-gu
-	-	-	-	-	-	42	42	-	Pusanjin-gu
-	-	-	-	-	-	-	-	-	Tongnae-gu
22 000	-	-	-	-	-	90 175	89 800	375	Nam-gu
-	-	-	-	-	-	65	32	33	Puk-gu
-	-	-	-	-	-	1 056	20	1 036	Haeundae-gu
-	-	-	-	-	-	281	120	161	Saha-gu
4 500	-	-	-	-	-	6 129	313	5 816	kumjong-gu
-	31 064	54 000	-	-	-	95 325	2 987	92 338	Kangso-gu
-	-	-	-	-	-	-	-	-	Suyong-gu
-	-	-	-	-	-	20	-	20	Sasang-gu
10 000	49 800	-	-	-	-	66 567	59 843	6 724	Kijang-gun
31 500	103 300	114 500	54 000	42 000	54 000	425 686	305 161	120 525	Taegu-kwangyok-shi
21 500	-	10 000	25 000	-	-	65 072	55 741	9 331	Tong-gu
-	-	-	-	-	-	-	-	-	So-gu
-	-	-	-	-	-	-	-	-	Nam-gu
-	16 500	-	-	42 000	-	60 014	6 811	53 203	Puk-gu
7 000	16 500	17 000	-	-	-	43 603	42 974	629	Susong-gu
-	8 300	-	-	-	-	8 990	527	8 463	Talso-gu
3 000	62 000	87 500	29 000	-	54 000	248 007	199 108	48 899	Talsong-gun
42 800	379 570	189 450	125 000	30 000	128 000	966 709	455 696	511 013	Inchon-kwangyok-shi
-	-	-	-	-	-	11 770	2 068	9 702	Chung-gu
-	-	-	-	-	-	-	-	-	Tong-gu
-	-	-	-	-	-	242	60	182	Nam-gu
-	-	-	-	-	-	2 196	960	1 236	Yonsu-gu
3 000	5 000	-	-	-	-	10 942	9 269	1 673	Namdong-gu
6 900	13 060	-	-	-	-	21 750	21 659	91	Bupyong-gu
-	57 560	14 050	-	-	-	72 027	48 332	23 695	Kyeyang-gu
4 000	41 700	65 400	-	30 000	128 000	273 133	174 262	98 871	So-gu
24 400	262 250	110 000	125 000	-	-	564 517	195 858	368 659	Kanghwa-gun
4 500	-	-	-	-	-	10 132	3 228	6 904	Ongjin-gun
13 700	92 171	93 200	-	32 000	57 000	306 520	95 365	211 155	Kwangju-kwangyok-shi
-	-	-	-	-	-	1 839	1 527	312	Tong-gu
-	16 000	-	-	-	-	16 316	16 111	205	So-gu
-	-	-	-	-	-	3 310	344	2 966	Nam-gu
6 500	-	20 000	-	-	-	31 594	5 306	26 288	Puk-gu
7 200	76 171	73 200	-	32 000	57 000	253 461	72 077	181 384	Kwangsang-gu
6 000	25 800	103 050	20 000	-	-	184 053	63 841	120 212	Taejon-kwangyok-shi
3 000	6 000	10 050	-	-	-	22 407	6 640	15 767	Tong-gu
-	-	-	-	-	-	2 435	75	2 360	Chung-gu

5-5 닭 사육 규모 및
No. of Chickens by Size

단위 : 닭...마리

성	구	구	사 육 규 모 별 No. of Chickens by Size								
			계	1-19	20	50	100	500	1000	1500	2000
			Total	Head	49	99	499	999	1499	1999	2999
서	구	구	25 814	548	454	362	750	500	1 200	-	2 000
유	상	구	132 671	1 483	966	282	2 140	-	3 000	4 500	4 500
대	도	구	726	174	272	280	-	-	-	-	-
경	기	도	27 752 614	37 861	32 211	23 343	78 210	43 831	58 665	36 570	121 938
수	원	시	106 812	425	547	510	1 290	800	2 030	-	-
장	안	구	2 087	133	254	160	510	-	1 030	-	-
권	산	구	13 835	145	40	250	200	800	-	-	-
팔	담	구	90 890	147	253	100	580	-	1 000	-	-
성	남	시	94 799	199	298	280	412	500	1 000	-	2 110
수	정	구	757	54	103	100	-	500	-	-	-
중	원	구	232	32	-	-	200	-	-	-	-
분	양	구	93 810	113	195	180	212	-	1 000	-	2 110
의	부	시	2 635	204	231	240	1 460	500	-	-	-
안	안	시	1 714	53	30	131	400	-	1 100	-	-
관	안	구	1 181	30	-	51	-	-	1 100	-	-
동	안	구	533	23	30	80	400	-	-	-	-
부	천	시	5 551	236	325	230	1 960	1 800	1 000	-	-
원	미	구	1 018	123	85	100	710	-	-	-	-
소	사	구	3 620	100	90	130	500	1 800	1 000	-	-
오	정	구	913	13	150	-	750	-	-	-	-
광	영	시	10 470	117	133	170	550	500	-	-	-
명	백	시	1 554 858	2 113	1 244	480	1 260	1 100	3 400	3 300	2 000
동	천	시	996 882	587	395	350	600	1 820	-	-	4 130
안	산	시	6 306	1 162	830	581	1 533	1 200	1 000	-	-
고	양	시	610 604	490	1 135	958	3 952	2 400	2 160	-	2 000
과	천	시	599	104	145	250	100	-	-	-	-
구	리	시	10 089	88	251	50	200	-	-	-	-
남	산	시	797 410	1 784	1 734	1 012	4 293	3 800	3 430	1 500	5 430
오	산	시	85 032	357	245	280	600	-	-	-	-
시	홍	시	38 925	943	992	1 295	3 245	1 100	-	1 500	-
군	포	시	669	69	160	50	390	-	-	-	-
의	광	시	2 172	186	262	320	904	500	-	-	-
하	남	시	119 625	119	177	385	404	1 260	1 000	-	2 000
양	주	군	2 241 423	1 370	1 114	682	2 560	1 100	2 000	-	4 500
어	추	군	1 479 501	2 937	1 613	853	2 928	4 040	1 310	-	9 200
화	성	군	2 081 863	2 167	1 857	1 387	3 352	700	6 200	1 500	12 100
파	추	군	1 935 597	2 560	2 015	1 090	7 333	3 256	3 215	-	10 968
광	주	군	737 815	1 616	1 961	1 128	1 250	-	2 000	1 500	6 000
연	천	군	1 458 682	1 970	1 347	1 142	5 460	1 000	3 000	-	4 000
포	평	군	3 343 324	2 903	2 705	1 915	7 791	4 250	8 300	3 000	4 000
가	평	군	667 902	2 350	1 992	1 710	6 150	1 500	2 200	4 500	10 000
양	평	군	1 356 609	4 004	3 554	2 691	7 550	2 000	6 840	4 500	2 000
어	천	군	2 605 483	1 826	1 104	951	2 015	1 700	2 360	6 150	16 000
용	인	군	2 444 753	1 647	1 572	743	3 955	5 270	3 000	4 600	13 000
안	성	군	1 955 234	2 389	1 597	913	1 733	535	1 120	1 520	6 500
김	포	군	999 276	886	644	566	2 580	1 200	1 000	3 000	6 000
강	원	도	4 027 384	67 306	41 364	22 014	59 753	25 077	29 220	22 700	50 000
춘	천	시	454 459	6 588	4 442	2 779	5 230	1 500	1 200	1 500	4 500
원	주	시	1 152 986	3 393	2 490	695	3 608	1 400	2 000	3 000	8 500
강	봉	시	256 074	4 299	3 672	1 743	4 400	2 200	4 100	1 500	-
동	해	시	69 725	1 347	671	550	1 200	1 257	1 200	1 500	-

용도별마리
and Use

Unit : Chicken...Head

마 리						용도별마리 No. of Chicken by Use			Administrative Districts
3000 - 4999	5000 - 9999	10000 - 19999	20000 - 29999	30000 - 49999	50000마리 이 상 50000 and More	신 란 용 For Egg	육 용 For Meat		
-	-	-	20 000	-	-	25 814	21 708	4 106	So-gu
3 000	19 800	93 000	-	-	-	132 671	35 255	97 416	Yusong-gu
-	-	-	-	-	-	726	163	563	Taedok-gu
315 357 3 569 217 7 317 061 5 165 782 6 683 301 4 269 267						27 752 614	13 836 297	13 916 317	Kyonggi-do
13 810	64 400	23 000	-	-	-	106 812	17 783	89 029	Suwon-shi
-	-	-	-	-	-	2 087	247	1 840	Changan-gu
-	12 400	-	-	-	-	13 835	8 623	5 212	Kuonson-gu
13 810	52 000	23 000	-	-	-	90 890	8 913	81 977	Paldal-gu
-	-	20 000	-	-	70 000	94 799	936	93 863	Songnam-shi
-	-	-	-	-	-	757	614	143	Sujong-gu
-	-	-	-	-	-	232	32	200	Chungwon-gu
-	-	20 000	-	-	70 000	93 810	290	93 520	Pundang-gu
-	-	-	-	-	-	2 635	643	1 992	Uijongbu-shi
-	-	-	-	-	-	1 714	802	912	Anyang-shi
-	-	-	-	-	-	1 181	712	469	Manan-gu
-	-	-	-	-	-	533	90	443	Tongan-gu
-	-	-	-	-	-	5 551	1 514	4 037	Puchon-shi
-	-	-	-	-	-	1 018	24	994	Wonmi-gu
-	-	-	-	-	-	3 620	1 370	2 250	Sosa-gu
-	-	-	-	-	-	913	120	793	Ojong-gu
-	9 000	-	-	-	-	10 470	560	9 910	Kwangmyong-shi
9 000	209 001	471 792	439 080	346 086	65 000	1 554 858	788 326	766 532	Pyongtaek-shi
3 000	70 000	312 600	202 900	266 500	134 000	996 882	877 908	118 974	Tongduchon-shi
-	-	-	-	-	-	6 306	1 865	4 441	Ansan-shi
11 160	95 364	157 165	25 000	106 120	202 700	610 604	367 843	242 761	Koyang-shi
-	-	-	-	-	-	599	451	148	Kwachon-shi
-	9 500	-	-	-	-	10 089	9 732	357	Kuri-shi
7 127	164 900	150 200	162 700	141 500	148 000	797 410	497 637	299 773	Namyangju-shi
3 000	56 050	24 500	-	-	-	85 032	38 423	46 609	Osan-shi
4 000	8 000	17 850	-	-	-	38 925	21 203	17 722	Shihung-shi
-	-	-	-	-	-	669	210	459	Kunpo-shi
-	-	-	-	-	-	2 172	566	1 606	Uiwang-shi
3 000	60 430	30 850	20 000	-	-	119 625	117 530	2 095	Hanam-shi
15 230	127 670	716 552	366 045	477 100	525 500	2 241 423	1 803 842	437 581	Yangju-gun
15 700	250 410	292 795	117 980	441 435	338 300	1 479 501	490 887	988 614	Yoju-gun
33 730	248 940	585 730	480 910	536 190	167 100	2 081 863	1 041 138	1 040 725	Hwasong-gun
20 810	310 957	698 452	264 321	510 620	100 000	1 935 597	647 410	1 288 187	Paju-gun
15 360	94 300	55 100	118 600	268 400	170 600	737 815	621 923	115 892	Kwangju-gun
9 000	58 360	285 703	336 100	468 900	282 700	1 458 682	583 261	875 421	Yonchon-gun
39 210	334 150	846 600	712 300	728 500	647 700	3 343 324	2 322 878	1 020 446	Pochon-gun
7 000	96 900	172 600	271 000	90 000	-	667 902	69 061	598 841	Kapyeon-gun
13 000	102 800	455 500	299 170	303 000	150 000	1 356 609	185 943	1 170 666	Yangpyong-gun
38 620	465 410	511 720	354 300	603 460	599 867	2 605 483	1 202 051	1 403 432	Ichon-gun
30 250	429 650	636 720	494 276	767 870	52 200	2 444 753	595 858	1 848 895	Yongin-gun
8 850	129 325	468 432	288 600	428 120	615 600	1 955 234	1 085 884	869 350	Ansong-gun
14 500	173 700	383 200	212 500	199 500	-	999 276	442 229	557 047	Kimpo-gun
129 610	591 940	896 630	673 500	788 270	630 000	4 027 384	1 924 538	2 102 846	Kangwon-do
24 320	19 400	28 000	85 000	-	270 000	454 459	106 486	347 973	Chunchon-shi
13 890	257 110	377 210	164 550	315 140	-	1 152 986	864 752	288 234	Wonju-shi
13 900	59 420	49 720	21 120	-	90 000	256 074	162 603	93 471	Kangrung-shi
4 000	8 000	-	20 000	30 000	-	69 725	7 415	62 310	Tonghae-shi

5-5 닭 사육 규모 및
No. of Chickens by Size

단위 : 닭...마리

행 정 구 분	사 육 규 모 별 No. of Chickens by Size										
	계	1-190-리	20	50	100	500	1000	1500	2000		
	Total	Head	- 49	- 99	- 499	- 999	1499	1999	2999		
배 수	백 초	시	27 375	512	523	620	1 720	-	1 000	-	-
		시	29 921	455	408	438	1 000	1 500	1 000	-	2 000
삼 봉 평	척 천 성	시	149 479	5 163	2 396	1 240	1 780	1 900	3 200	1 500	2 000
		시	457 543	6 576	4 145	1 875	7 637	2 640	4 320	-	6 000
정 성	월 성 선	시	345 710	5 369	3 121	1 790	6 730	2 700	-	1 500	4 500
		시	21 882	6 550	3 140	1 537	2 955	-	1 000	4 700	2 000
정 성	원 성 선	시	31 260	5 213	2 645	975	1 727	1 700	1 000	1 500	-
		시	29 659	5 805	2 494	1 142	2 618	2 100	2 000	3 000	-
정 성	원 성 선	시	400 200	2 890	3 090	1 220	5 000	3 000	1 000	1 500	6 000
		시	361 706	3 337	1 966	1 233	1 620	600	2 200	-	8 500
정 성	원 성 선	시	102 961	2 361	1 310	1 030	1 980	1 480	1 000	-	-
		시	75 656	3 982	2 672	1 190	4 302	-	-	-	2 000
정 성	원 성 선	시	48 187	1 297	683	515	1 852	500	2 000	-	4 000
		시	12 601	2 169	1 496	1 442	4 394	600	1 000	1 500	-
총 정	복 도		5 142 424	34 820	19 889	9 250	29 453	19 260	14 400	17 670	60 910
정 성	주 성 당	시	128 339	1 045	714	330	1 450	500	2 000	3 300	2 000
		시	58 998	448	200	150	700	-	1 000	-	-
정 성	주 성 당	시	69 341	597	514	180	750	500	1 000	3 300	2 000
		시	1 034 508	3 962	2 856	1 291	3 384	500	-	-	6 568
정 성	주 성 당	시	97 145	4 898	2 836	2 029	3 252	2 450	1 000	-	2 000
		시	1 047 893	3 386	1 988	1 185	3 153	5 250	7 400	11 170	10 708
정 성	주 성 당	시	207 045	2 638	1 704	640	2 723	2 800	3 000	1 500	8 000
		시	168 169	3 846	1 124	388	4 595	2 020	-	-	4 610
정 성	주 성 당	시	89 262	3 271	1 914	814	2 623	-	-	-	5 000
		시	525 556	2 342	1 114	435	1 465	1 000	-	-	2 150
정 성	주 성 당	시	850 756	3 949	1 988	469	2 200	1 480	-	-	11 070
		시	738 350	1 816	1 359	287	1 113	2 050	1 000	-	2 000
정 성	주 성 당	시	172 230	3 046	2 042	1 282	3 295	1 210	-	1 700	4 304
		시	83 171	621	250	100	200	-	-	-	2 500
총 정	남 도		12 283 110	50 210	24 174	10 041	33 665	21 661	35 066	21 097	93 981
정 성	주 성 당	시	1 705 438	2 356	1 172	564	5 320	1 650	5 116	-	12 450
		시	548 325	5 168	3 086	1 239	3 200	1 230	2 000	1 500	8 800
정 성	주 성 당	시	743 741	3 034	1 605	1 312	3 290	1 800	5 200	6 400	-
		시	1 398 652	842	826	150	3 250	3 110	3 200	5 208	6 521
정 성	주 성 당	시	1 038 877	4 238	1 229	810	2 740	700	3 600	-	6 500
		시	172 228	2 531	1 233	424	1 050	1 100	2 750	-	2 500
정 성	주 성 당	시	915 731	1 488	805	538	700	500	2 000	-	2 000
		시	1 229 512	3 141	1 765	788	3 430	1 000	1 000	-	2 000
정 성	주 성 당	시	895 351	4 049	1 921	920	2 510	2 051	-	-	2 000
		시	572 433	5 041	3 027	535	1 210	1 200	1 000	-	8 500
정 성	주 성 당	시	421 451	3 929	1 320	422	750	800	1 000	1 500	5 000
		시	845 164	2 590	934	648	1 770	920	1 200	3 489	20 310
정 성	주 성 당	시	695 963	4 210	999	337	1 500	1 500	2 000	1 500	4 000
		시	108 454	2 715	1 780	379	1 380	500	1 000	-	2 700
정 성	주 성 당	시	990 910	4 703	2 347	925	1 035	3 600	4 000	1 500	10 700
		시	880	175	125	50	530	-	-	-	-
총 정	남 도		11 001 695	39 809	24 085	13 254	35 202	17 912	34 209	13 920	100 042
정 성	주 성 당	시	52 106	602	1 820	784	200	-	1 200	-	2 000
		시	30 614	110	70	234	-	-	1 200	-	2 000

용도별마리
and Use

Unit : Chicken...Head

마 리						용도별마리 No. of Chicken by Use			Administrative Districts
3000 - 4999	5000 - 9999	10000 - 19999	20000 - 29999	30000 - 49999	50000마리 이 상 50000 and More	신 란 용 For Egg	육 용 For Meat		
-	8 000	15 000	-	-	-	27 375	10 618	16 757	Taebaek-shi
8 120	5 000	10 000	-	-	-	29 921	16 971	12 950	Sokcho-shi
3 300	9 000	23 000	45 000	-	50 000	149 479	25 712	123 767	Samchok-shi
9 000	31 270	111 000	60 000	163 080	50 000	457 543	35 174	422 369	Hongchon-gun
-	7 000	63 000	60 000	70 000	120 000	345 710	107 183	238 527	Hongsong-gun
-	-	-	-	-	-	21 882	4 157	17 725	Youngwol-gun
-	16 500	-	-	-	-	31 260	4 515	26 745	Pyongchang-gun
4 500	6 000	-	-	-	-	29 659	9 312	20 347	Chongson-gun
13 500	30 000	50 000	63 000	170 000	50 000	400 200	245 532	154 668	Chorwon-gun
18 080	50 370	130 620	103 130	40 050	-	361 706	195 065	166 641	Hwachon-gun
7 000	49 600	10 000	27 200	-	-	102 961	62 044	40 917	Yanggu-gun
10 000	27 010	-	24 500	-	-	75 656	33 694	41 962	Inje-gun
-	8 260	29 080	-	-	-	48 187	28 749	19 438	Kosong-gun
-	-	-	-	-	-	12 601	4 556	8 045	Yangyang-gun
158 782	766 352	1 380 048	1 013 392	1 131 050	487 148	5 142 424	1 692 590	3 449 834	Chungchongbuk-do
11 500	40 500	45 000	20 000	-	-	128 339	28 107	100 232	Chongju-shi
8 500	8 000	20 000	20 000	-	-	58 998	15 396	43 602	Songdang-gu
3 000	32 500	25 000	-	-	-	69 341	12 711	56 630	Hungdok-gu
14 015	166 919	370 533	204 450	260 030	-	1 034 508	298 192	736 316	Chungju-shi
20 500	18 280	39 900	-	-	-	97 145	27 500	69 645	Chechon-shi
42 103	169 900	440 420	139 000	212 230	-	1 047 893	581 649	466 244	Chongwon-gun
9 000	47 040	-	68 000	60 000	-	207 045	60 574	146 471	Poun-gun
6 000	15 556	71 170	25 860	33 000	-	168 169	70 461	97 708	Okchon-gun
7 550	28 100	10 430	29 560	-	-	89 262	53 660	35 602	Yongdong-gun
3 000	75 340	20 000	92 920	250 790	75 000	525 556	18 531	507 025	Chinchon-gun
24 000	80 300	204 300	136 000	215 000	170 000	850 756	72 579	778 177	Koesan-gun
17 682	76 557	139 226	153 112	100 000	242 148	738 350	307 212	431 138	Umsong-gun
3 432	37 860	17 069	96 990	-	-	172 230	146 858	25 372	Tanyang-gun
-	10 000	22 000	47 500	-	-	83 171	27 267	55 904	Chungpyong-chulchangso
264 095	1 954 922	2 979 270	2 848 091	2 074 440	1 872 397	12 283 110	4 877 185	7 405 925	Chungchongnam-do
33 000	286 980	553 060	389 760	339 010	75 000	1 705 438	954 947	750 491	Chonan-shi
43 100	168 502	117 500	45 000	90 000	58 000	548 325	311 462	236 863	Kongju-shi
6 000	66 200	218 690	181 310	120 160	128 740	743 741	328 278	415 463	Poryong-shi
36 893	240 780	237 930	469 792	155 000	235 150	1 398 652	801 958	596 694	Asan-shi
-	144 260	194 500	206 200	294 100	180 000	1 038 877	288 520	750 357	Sosan-shi
3 000	47 640	37 000	23 000	-	50 000	172 228	59 220	113 008	Kumsan-gun
10 000	76 500	212 000	112 000	296 000	201 200	915 731	597 208	318 523	Yongi-gun
17 500	137 883	371 000	300 005	120 000	270 000	1 229 512	308 750	920 762	Nonsan-gun
7 000	63 000	166 900	240 000	235 000	170 000	895 351	10 319	885 032	Puyo-gun
6 500	79 100	93 920	185 400	137 000	50 000	572 433	40 723	531 710	Sochon-gun
13 000	62 610	120 520	110 600	100 000	-	421 451	147 572	273 879	Chongyang-gun
41 302	356 757	199 320	153 824	62 100	-	845 164	685 957	159 207	Hongsong-gun
17 500	62 910	147 930	21 200	96 070	334 307	695 963	200 045	495 918	Yesan-gun
3 000	10 000	45 000	40 000	-	-	108 454	23 415	85 039	Taean-gun
26 300	151 800	264 000	370 000	30 000	120 000	990 910	118 468	872 442	Tangjin-gun
-	-	-	-	-	-	880	343	537	Kyeryong-chulchangso
229 700	1 452 083	2 049 104	2 576 000	2 871 375	1 545 000	11 001 695	3 146 535	7 855 160	Chollabuk-do
10 500	-	35 000	-	-	-	52 106	8 034	44 072	Chonju-shi
7 000	-	20 000	-	-	-	30 614	7 807	22 807	Wansan-gu

5-5 닭 사육 규모 및

No. of Chickens by Size

단위 : 닭...마리

행정구	사육규모별 No. of Chickens by Size								
	계 Total	1-19마리 Head	20-49	50-99	100-499	500-999	1000-1499	1500-1999	2000-2999
익진구	21 492	492	1 750	550	200	-	-	-	-
군익정	331 688	1 496	909	790	1 787	-	1 000	-	2 000
산산시	1 377 328	2 921	1 405	450	2 680	2 900	3 300	3 000	24 512
읍산시	1 283 529	3 316	2 018	950	2 113	3 112	4 300	-	10 510
남김완	2 006 866	3 539	2 287	1 110	3 680	-	3 500	1 500	14 450
원제주	2 369 193	4 750	4 100	2 228	3 170	500	5 000	-	31 500
군	891 557	1 317	1 579	1 676	4 841	2 150	2 124	1 500	4 520
진무장	287 120	5 182	2 745	1 368	4 825	-	1 000	-	-
안주수	79 737	2 129	1 004	548	532	800	-	-	-
군	102 766	3 877	1 074	590	1 450	1 840	4 465	3 000	2 400
임순교부	414 173	3 475	1 322	710	2 013	1 000	1 200	1 820	2 150
실창장	782 790	2 411	938	810	1 931	1 200	-	1 500	2 000
안	655 785	1 559	1 012	270	1 820	1 810	1 000	-	2 000
군	367 057	3 235	1 872	970	4 160	2 600	6 120	1 600	2 000
전라남도	7 736 577	81 322	37 757	14 901	42 643	19 657	40 836	24 592	101 320
목여순	39 641	81	60	-	-	500	1 000	-	4 000
포수천	15 537	237	80	-	100	-	1 120	-	-
시시	227 960	10 809	6 623	2 097	5 750	1 000	5 726	1 500	8 500
나여광	1 755 615	2 467	1 698	520	2 080	1 100	-	-	4 000
추천양	2 749	905	390	154	200	-	1 100	-	-
시시	27 065	3 208	1 962	1 245	3 150	500	2 000	-	-
담곡구	106 485	2 656	1 581	526	875	2 347	1 000	1 500	-
양성례	662 559	4 919	2 249	726	2 635	-	1 000	1 700	2 000
군	137 825	5 204	3 693	1 398	1 370	-	1 000	1 500	2 000
어고보	357 825	1 973	943	395	1 204	2 010	1 260	8 740	20 510
천홍성	14 745	8 596	2 727	942	1 980	500	-	-	-
군	35 568	6 933	1 670	668	3 587	600	1 000	-	4 110
화장장	511 921	6 424	2 920	985	4 981	1 000	1 200	1 602	2 000
순홍진	20 669	4 083	1 070	481	1 235	500	3 300	-	-
군	112 074	3 756	948	420	1 750	2 200	3 400	1 600	-
해영무	98 268	3 673	1 605	560	2 330	500	3 000	4 600	6 000
남안안	625 084	1 860	804	570	1 750	1 500	2 200	-	17 700
군	647 007	1 450	877	680	1 360	1 600	2 000	-	11 100
함영장	1 189 113	1 621	637	360	680	800	4 000	-	2 000
평광성	758 395	2 918	972	355	450	-	2 200	-	11 400
군	353 496	2 783	2 403	710	2 600	1 000	-	-	2 000
완진신	3 792	966	470	280	1 276	800	-	-	-
도도안	18 596	438	148	180	300	1 200	3 330	-	2 000
군	14 588	3 362	1 227	649	1 000	-	-	1 850	2 000
경상북도	12 803 624	91 382	48 718	22 779	53 649	35 082	54 367	62 702	156 998
포항	270 358	2 576	2 670	2 080	7 600	5 247	4 626	8 752	15 628
남북	39 260	721	994	1 005	2 720	4 020	1 000	1 800	2 000
시구	231 098	1 855	1 676	1 075	4 880	1 227	3 626	6 952	13 628
경검안	1 747 068	1 900	1 703	1 005	3 740	3 300	8 600	6 600	7 700
주전동	2 478 585	4 325	2 446	674	2 150	1 800	2 100	1 800	11 000
시시	413 091	10 384	5 083	1 522	3 420	1 050	2 000	4 950	8 110
구영영	252 779	901	925	512	920	500	3 421	-	6 500
미추천	1 304 513	2 606	2 640	887	780	1 700	2 000	-	9 000
시시	931 444	1 976	1 010	626	2 342	3 170	3 500	3 730	8 250
상주	1 220 530	6 927	3 667	1 105	4 895	2 400	2 050	3 170	7 000

용도별마리 and Use

Unit : Chicken...Head

마 리						용도별마리 No. of Chicken by Use			Administrative Districts
3000 - 4999	5000 - 9999	10000 - 19999	20000 - 29999	30000 - 49999	50000마리 이상 50000 and More	산란용 For Egg	육용 For Meat		
3 500	-	15 000	-	-	-	21 492	227	21 265	Tokchin-gu
-	21 056	25 000	130 000	92 650	55 000	331 688	125 048	206 640	Kunsan-shi
76 250	249 210	431 700	344 000	235 000	-	1 377 328	483 625	893 703	Iksan-shi
19 000	118 010	206 700	372 000	281 500	260 000	1 283 529	198 939	1 084 590	Chongup-shi
14 500	89 300	166 000	458 000	794 000	455 000	2 006 866	281 960	1 724 906	Namwon-shi
52 500	638 900	593 545	392 000	356 000	285 000	2 369 193	1 170 379	1 198 814	Kimje-shi
17 000	50 850	138 000	241 000	375 000	50 000	891 557	121 135	770 422	Wanju-gun
4 500	22 500	25 000	155 000	65 000	-	287 120	16 611	270 509	Chinan-gun
6 400	18 324	-	20 000	30 000	-	79 737	32 736	47 001	Muju-gun
-	53 070	-	-	31 000	-	102 766	34 225	68 541	Changsu-gun
11 050	34 008	45 325	47 000	203 100	60 000	414 173	32 342	381 831	Imshil-gun
9 000	59 500	150 500	111 000	212 000	230 000	782 790	128 484	654 306	Sunchang-gun
6 000	74 855	139 334	196 000	130 125	100 000	655 785	350 943	304 842	Kochang-gun
3 000	22 500	93 000	110 000	66 000	50 000	367 057	162 074	204 983	Puan-gun
180 730	703 729	1 037 378	1 108 040	2 372 672	1 971 000	7 736 577	3 259 376	4 477 201	Chollanam-do
7 000	17 000	10 000	-	-	-	39 641	3 032	36 609	Mokpo-shi
-	14 000	-	-	-	-	15 537	71	15 466	Yosu-shi
22 200	47 000	21 755	65 000	30 000	-	227 960	118 340	109 620	Sunchon-shi
9 100	119 000	177 650	245 000	608 000	585 000	1 755 615	784 803	970 812	Naju-shi
-	-	-	-	-	-	2 749	569	2 180	Yochon-shi
-	-	15 000	-	-	-	27 065	4 006	23 059	Kwangyang-shi
3 000	28 000	35 000	-	30 000	-	106 485	41 729	64 756	Tamyang-gun
8 080	29 210	102 500	151 540	296 000	60 000	662 559	30 610	631 949	Koksong-gun
-	-	30 000	22 000	69 660	-	137 825	4 262	133 563	Kuryo-gun
35 710	65 610	139 470	20 000	60 000	-	357 825	272 446	85 379	Yochon-gun
-	-	-	-	-	-	14 745	1 682	13 063	Kohung-gun
7 000	-	10 000	-	-	-	35 568	4 577	30 991	Posong-gun
6 000	47 809	96 000	135 000	146 000	60 000	511 921	433 737	78 184	Hwasun-gun
-	-	10 000	-	-	-	20 669	3 754	16 915	Changhung-gun
-	5 000	-	-	43 000	50 000	112 074	45 923	66 151	Kangjin-gun
4 000	11 000	11 000	20 000	30 000	-	98 268	60 948	37 320	Haenam-gun
17 700	55 000	133 000	83 000	145 000	165 000	625 084	171 108	453 976	Yongam-gun
31 940	91 000	105 000	45 000	115 000	240 000	647 007	464 961	182 046	Muan-gun
-	102 000	59 003	175 000	500 012	343 000	1 189 113	467 392	721 721	Hampyong-gun
14 500	61 100	68 000	121 500	260 000	215 000	758 395	253 107	505 288	Yonggwang-gun
4 000	6 000	14 000	25 000	40 000	253 000	353 496	78 669	274 827	Changsong-gun
-	-	-	-	-	-	3 792	367	3 425	Wando-gun
6 000	5 000	-	-	-	-	18 596	9 315	9 281	Chindo-gun
4 500	-	-	-	-	-	14 588	3 968	10 620	Shinan-gun
754 515	3 657 632	2 979 300	1 487 250	2 093 250	1 306 000	12 803 624	8 384 971	4 418 653	Kyongsangbuk-do
35 039	79 140	37 000	20 000	-	50 000	270 358	229 706	40 652	Pohang-shi
-	5 000	-	20 000	-	-	39 260	10 553	28 707	Nam-gu
35 039	74 140	37 000	-	-	50 000	231 098	219 153	11 945	Puk-gu
76 192	792 928	577 400	40 000	124 000	102 000	1 747 068	1 419 993	327 075	Kyongju-shi
84 500	786 790	700 800	270 000	330 200	280 000	2 478 585	1 788 922	689 663	Kimchon-shi
21 092	175 480	82 000	48 000	-	50 000	413 091	83 485	329 606	Andong-shi
14 800	97 300	70 000	27 000	30 000	-	252 779	94 676	158 103	Kumi-shi
35 000	148 400	284 500	257 000	510 000	50 000	1 304 513	1 187 447	117 066	Yongju-shi
27 730	234 160	158 500	208 300	108 150	170 000	931 444	478 678	452 766	Yongchon-shi
64 300	152 496	251 000	171 700	389 820	160 000	1 220 530	236 421	984 109	Sangju-shi

5-5 닭 사육 규모 및

No. of Chickens by Size

단위 : 닭...마리

영 구	정 역	사 육 규 모 별 No. of Chickens by Size										
		계	1-19마리	20	50	100	500	1000	1500	2000		
		Total	Head	- 49	- 99	- 499	- 999	- 1499	- 1999	- 2999		
관 경	강 산	시	258 921	6 132	3 328	1 593	2 650	-	-	-	7 500	
		시	333 370	1 889	856	760	3 250	1 515	2 400	10 800	4 000	
관 의 성	위 성 상	관	125 354	3 723	1 463	688	1 080	900	-	-	-	
		관	547 258	7 400	2 490	1 398	2 390	500	1 400	1 500	13 950	
		관	72 055	5 716	2 427	752	2 160	500	-	-	-	
영 성	양 포 돈	관	8 176	4 745	1 331	600	1 000	500	-	-	-	
		관	97 197	2 344	1 906	847	1 100	-	1 000	1 500	2 500	
		관	88 997	4 738	2 413	1 507	2 439	1 000	1 200	3 000	2 000	
고 성 천	령 주 부	관	104 010	1 299	781	380	2 150	-	1 000	1 500	2 000	
		관	262 192	2 942	1 710	790	1 350	1 700	-	-	2 500	
		관	1 219 296	1 931	2 207	1 117	3 351	8 300	18 070	10 900	46 460	
유 한 농	천 화 진 행	관	146 351	6 313	2 497	1 352	667	500	-	-	-	
		관	905 726	6 907	3 080	1 024	2 215	-	1 000	1 500	2 900	
		관	14 662	3 250	1 952	1 410	1 050	500	-	3 000	-	
		관	1 691	458	133	150	950	-	-	-	-	
경 상	남 도	7 231 638	62 507	31 473	18 924	61 563	29 711	61 422	57 572	192 031		
창 농 회	원 산 주	시	39 297	1 513	1 224	1 010	2 550	1 000	-	1 500	-	
		시	498 317	2 162	2 557	2 095	8 721	4 250	4 200	3 312	13 000	
		구	1 763	272	282	150	1 059	-	-	-	-	
		구	12 358	178	275	195	708	-	-	1 502	-	
		구	1 548	26	122	50	400	950	-	-	-	
주	482 648	1 686	1 878	1 700	6 554	3 300	4 200	1 810	13 000			
마 합	산 포 원	시	170 709	1 383	661	773	2 130	500	1 000	-	6 000	
		구	98 892	1 161	479	545	1 395	500	-	-	2 000	
		구	71 817	222	182	228	735	-	1 000	-	4 000	
진 진 통	주 해 영	시	444 631	5 402	2 454	1 697	5 566	500	4 862	3 060	4 110	
		시	77 891	413	375	170	1 433	500	1 000	-	-	
		시	84 487	1 137	920	290	1 440	500	-	-	-	
사 김 민	천 해 양	시	296 835	4 002	1 648	955	2 230	2 600	18 600	20 300	69 800	
		시	634 261	1 633	1 291	650	5 087	2 400	2 000	3 000	23 300	
		시	366 089	1 779	1 207	560	1 672	1 700	2 300	-	8 221	
거 의 합	제 령 안	시	480 266	2 305	1 455	790	3 216	2 500	2 000	3 000	-	
		관	133 081	5 192	1 949	940	1 250	-	-	1 500	6 000	
		관	257 145	1 945	1 030	490	1 380	1 600	1 200	3 000	2 300	
창 양 고	농 산 성	관	628 902	1 705	895	460	1 921	521	3 100	3 300	18 300	
		관	1 488 199	1 160	1 630	1 096	3 810	1 300	-	-	4 850	
		관	371 743	3 398	1 063	470	1 812	1 800	1 000	1 500	6 700	
남 하 산	해 동 성	관	20 344	3 254	650	240	1 200	-	-	-	4 000	
		관	119 390	8 825	3 096	1 502	5 567	1 700	1 200	-	-	
		관	245 668	5 297	2 724	1 729	5 368	2 900	8 550	9 600	4 500	
합 거 합	양 장 천	관	271 587	4 596	2 281	1 070	1 070	1 440	7 210	1 500	10 800	
		관	410 302	2 576	1 301	955	2 320	2 000	2 000	1 500	6 050	
		관	192 494	2 830	1 062	982	1 820	-	1 200	1 500	4 100	
제 주	포 주	포 주	923 788	500	590	650	6 028	6 700	10 200	6 000	4 000	
제 서 복 남	귀 제 제	시 시 시 시	시	67 162	72	50	100	920	1 800	2 000	1 500	-
			시	40 177	22	30	100	825	1 600	1 000	-	2 000
			시	644 846	313	360	350	2 023	1 300	6 200	3 000	2 000
			시	171 603	93	150	100	2 260	2 000	1 000	1 500	-

용도별마리
and Use

Unit : Chicken...Head

마 리						용도별마리 No. of Chicken by Usa			Administrative Districts
3000 - 4999	5000 - 9999	10000 - 19999	20000 - 29999	30000 - 49999	50000마리 이 상 50000 and More	산 란 용 For Egg	육 용 For Meat		
21 900	59 368	15 000	41 450	100 000	-	258 921	93 748	165 173	Mungyong-shi
28 300	129 600	55 000	65 000	30 000	-	333 370	224 804	108 566	Kyongsan-shi
-	37 500	10 000	-	-	70 000	125 354	86 724	38 630	Kunwi-gun
81 330	217 820	67 000	-	30 080	120 000	547 258	369 696	177 562	Uisong-gun
3 000	36 500	-	21 000	-	-	72 055	46 264	25 791	Chongsong-gun
-	-	-	-	-	-	8 176	3 092	5 084	Yongyang-gun
22 000	29 000	-	-	35 000	-	97 197	90 097	7 100	Yongdok-gun
3 000	16 700	31 000	20 000	-	-	88 997	51 526	37 471	Chongdo-gun
-	29 900	45 000	20 000	-	-	104 010	3 130	100 880	Koryong-gun
4 000	110 700	44 500	-	30 000	62 000	262 192	229 245	32 947	Songju-gun
196 610	361 250	312 800	131 300	75 000	50 000	1 219 296	813 499	405 797	Chilgok-gun
10 022	11 000	36 000	-	78 000	-	146 351	30 375	115 976	Yechon-gun
22 200	151 600	201 800	146 500	223 000	142 000	905 726	819 696	86 030	Ponghwa-gun
3 500	-	-	-	-	-	14 662	3 617	11 045	Ulchin-gun
-	-	-	-	-	-	1 691	130	1 561	Ullung-gun
408 380	1 670 892	1 791 977	871 886	900 800	1 072 500	7 231 638	4 489 630	2 742 008	Kyongsangnam-do
-	15 500	15 000	-	-	-	39 297	2 810	36 487	Changwon-shi
37 580	123 390	157 050	40 000	30 000	70 000	498 317	325 579	172 738	Ulsan-shi
-	-	-	-	-	-	1 763	597	1 166	Chung-gu
-	9 500	-	-	-	-	12 358	451	11 907	Nam-gu
-	-	-	-	-	-	1 548	100	1 448	Tong-gu
37 580	113 890	157 050	40 000	30 000	70 000	482 648	324 431	158 217	Ulju-gu
-	65 450	42 870	49 942	-	-	170 709	64 384	106 325	Masan-shi
-	20 000	42 870	29 942	-	-	98 892	13 735	85 157	Happo-gu
-	45 450	-	20 000	-	-	71 817	50 649	21 168	Hoewon-gu
18 300	77 680	44 300	46 300	80 400	150 000	444 631	313 011	131 620	Chinju-shi
3 000	19 000	52 000	-	-	-	77 891	7 488	70 403	Chinhae-shi
3 000	32 200	-	-	45 000	-	84 487	5 901	78 586	Tongyong-shi
88 300	60 400	-	28 000	-	-	296 835	213 508	83 327	Sachon-shi
48 300	144 600	122 000	40 000	30 000	210 000	634 261	364 945	269 316	Kimhae-shi
6 500	128 436	123 700	20 014	70 000	-	366 089	215 543	150 546	Miryang-shi
10 500	57 600	126 500	20 000	80 400	170 000	480 266	35 312	444 954	Koje-shi
22 000	39 250	-	20 000	35 000	-	133 081	105 442	27 639	Uiryong-gun
3 500	46 000	131 700	63 000	-	-	257 145	184 457	72 688	Haman-gun
14 100	118 600	184 500	115 000	100 000	66 500	628 902	227 318	401 584	Changnyong-gun
9 400	261 966	369 357	210 630	325 000	298 000	1 488 199	1 430 374	57 825	Yangsang-gun
12 000	84 000	115 000	85 000	-	58 000	371 743	225 791	145 952	Kosong-gun
-	11 000	-	-	-	-	20 344	6 457	13 887	Namhae-gun
25 000	32 500	20 000	20 000	-	-	119 390	97 721	21 669	Hadong-gun
18 000	68 000	20 000	69 000	30 000	-	245 668	55 325	190 343	Sancheon-gun
29 400	96 220	81 000	-	35 000	-	271 587	208 159	63 428	Hamyang-gun
59 500	170 100	142 000	20 000	-	-	410 302	354 005	56 297	Kochang-gun
-	19 000	45 000	25 000	40 000	50 000	192 494	46 100	146 394	Hapchon-gun
38 600	264 520	294 700	206 300	35 000	50 000	923 788	554 261	369 527	Cheju-do
3 000	47 720	10 000	-	-	-	67 162	11 662	55 500	Cheju-shi
25 600	9 000	-	-	-	-	40 177	22 200	17 977	Sogwipo-shi
10 000	164 800	242 700	161 800	-	50 000	644 846	447 335	197 511	Pukcheju-gun
-	43 000	42 000	44 500	35 000	-	171 603	73 064	98 539	Namjeju-gun

5-6 기타가축사육
No. of F. Hs. Raising Other Livestock

단위 : 농가...가구
가축...마리

행정구분	젖산양 Milk Goat		염소 Goat		면양 Sheep	
	농가 No. of F.Hs	사육마리 No. of Milk Goat	농가 No. of F.Hs	사육마리 No. of Goat	농가 No. of F.Hs	사육마리 No. of Sheep
전국	524	5 515	409	2 473	126 388	883 380
경지규모별						
경지없는 농가	8	1 920	7	263	2 431	78 673
0.1ha미만	4	233	9	321	1 533	23 333
0.1-0.2	17	205	15	305	5 917	50 611
0.2-0.3	23	582	16	37	5 968	44 605
0.3-0.5	49	335	50	297	14 693	93 644
0.5-0.7	40	216	55	322	15 387	93 997
0.7-1.0	62	230	62	211	21 394	128 756
1.0-1.5	116	694	83	236	25 602	150 297
1.5-2.0	81	479	51	144	15 212	90 859
2.0-2.5	45	218	25	205	8 080	50 265
2.5-3.0	34	127	13	27	4 236	26 256
3.0-5.0	36	132	18	61	4 781	37 811
5.0ha이상	9	144	5	44	1 154	14 273
영농형태별						
논과채특용작물화전축양기	263	1 084	219	754	66 753	277 691
벼수소물축산잡타	27	190	22	125	6 813	51 151
용작	107	242	74	287	19 958	102 105
화전축양기	11	34	14	134	5 146	29 079
축산잡타	1	1	2	8	235	1 566
축산잡타	19	49	21	60	6 068	24 330
축산잡타	94	3 905	55	1 101	20 949	393 873
축산잡타	-	-	-	-	117	1 188
축산잡타	2	10	2	4	349	2 397
시도별						
서울특별시	-	-	1	90	9	223
부산광역시	-	-	2	111	286	3 193
대구광역시	1	18	2	53	589	8 732
인천광역시	46	335	2	8	1 484	11 854
광주광역시	-	-	3	10	162	1 712
대전광역시	-	-	1	2	304	3 301
경상남도	29	567	28	256	4 373	69 374
경상북도	23	2 572	9	514	4 420	52 685
충청남도	17	180	26	233	6 712	65 379
충청북도	53	558	81	268	27 784	159 358
전라남도	38	161	38	209	14 873	93 378
전라북도	238	581	124	288	27 394	130 696
경기도	20	119	45	244	13 390	131 107
제주도	59	424	46	177	24 416	145 848
서울특별시	-	-	1	90	9	223
성남시	-	-	-	-	-	-
동진시	-	-	-	-	-	-
동진시	-	-	-	-	1	10
동진시	-	-	-	-	-	-
동진시	-	-	-	-	-	-
동진시	-	-	-	-	-	-
마포구	-	-	-	-	2	33
마포구	-	-	-	-	1	2
영등포구	-	-	-	-	-	-
영등포구	-	-	-	-	-	-
서강구	-	-	1	90	4	163
서강구	-	-	-	-	-	-

5-6 기타가축사육

No. of F. Hs. Raising Other Livestock

단위 : 농가...가구
가축...마리

행정구역	젖산양 Milk Goat		염소 Goat		면양 Sheep	
	농가 No. of F.Hs	사육마리 No. of Milk Goat	농가 No. of F.Hs	사육마리 No. of Goat	농가 No. of F.Hs	사육마리 No. of Sheep
송파구	-	-	-	-	1	15
부산광역시	-	-	2	111	286	3 193
중서동	-	-	-	-	1	10
영부동	-	-	-	-	-	-
영도산재진	-	-	-	-	-	-
남북해운대	-	-	-	-	5	66
사금강	-	-	1	1	176	1 308
수사기	-	-	1	110	79	1 380
대구광역시	1	18	2	53	589	8 732
동서남	-	-	1	50	83	1 902
북수달달	-	-	-	-	30	1 126
성서성	-	-	-	-	14	317
인천시	46	335	2	8	1 484	11 854
중동남	43	311	-	-	112	489
연남부	-	-	-	-	3	24
계서강용	-	-	1	6	8	43
양화진	3	24	1	2	19	212
광주광역시	-	-	3	10	162	1 712
동서남	-	-	1	4	12	108
북광산	-	-	2	6	46	745
대전광역시	-	-	1	2	304	3 301
동중	-	-	-	-	33	824
	-	-	-	-	23	140

농 가 및 마 리 (2-1)

and No. of Other Livestock

Unit : F.H....Household
O.L....Head

사슴 Deer		여우 Fox		밍크 Mink		Administrative Districts
농가 No. of F.Hs	사육마리 No. of Deer	농가 No. of F.Hs	사육마리 No. of Fox	농가 No. of F.Hs	사육마리 No. of Mink	
-	-	-	-	-	-	Songpa-gu
1	30	-	-	-	-	Kangdong-gu
21	428	-	-	-	-	Pusan-kwangyok-shi
-	-	-	-	-	-	Chung-gu
-	-	-	-	-	-	So-gu
-	-	-	-	-	-	Tong-gu
-	-	-	-	-	-	Yongdo-gu
-	-	-	-	-	-	Pusanjin-gu
-	-	-	-	-	-	Tongnae-gu
-	-	-	-	-	-	Nam-gu
-	-	-	-	-	-	Puk-gu
-	-	-	-	-	-	Haeundae-gu
-	-	-	-	-	-	Saha-gu
2	60	-	-	-	-	kumjong-gu
11	224	-	-	-	-	Kangso-gu
-	-	-	-	-	-	Suyong-gu
-	-	-	-	-	-	Sasang-gu
8	144	-	-	-	-	Kijang-gun
24	296	-	-	-	-	Taegu-kwangyok-shi
3	42	-	-	-	-	Tong-gu
-	-	-	-	-	-	So-gu
-	-	-	-	-	-	Nam-gu
3	26	-	-	-	-	Puk-gu
5	85	-	-	-	-	Susong-gu
1	21	-	-	-	-	Talso-gu
12	122	-	-	-	-	Talsong-gun
239	2 448	2	25	1	120	Inchon-kwangyok-shi
10	158	-	-	-	-	Chung-gu
-	-	-	-	-	-	Tong-gu
1	19	-	-	-	-	Nam-gu
1	30	-	-	-	-	Yonsu-gu
5	210	-	-	-	-	Namdong-gu
1	20	-	-	-	-	Buhyong-gu
3	30	-	-	-	-	Kyeyang-gu
22	282	-	-	-	-	So-gu
185	1 614	2	25	1	120	Kanghwa-gun
11	85	-	-	-	-	Ongjin-gun
28	348	1	5	-	-	Kwangju-kwangyok-shi
1	8	-	-	-	-	Tong-gu
2	21	-	-	-	-	So-gu
5	47	-	-	-	-	Nam-gu
5	53	-	-	-	-	Puk-gu
15	219	1	5	-	-	Kwangsang-gu
32	432	-	-	-	-	Taejon-kwangyok-shi
2	4	-	-	-	-	Tong-gu
4	14	-	-	-	-	Chung-gu

5-6 기타가축사육

No. of F. Hs. Raising Other Livestock

단위 : 농가...가구
가축...마리

행성 구역	젖산양 Milk Goat		염소 Goat		면양 Sheep	
	농가 No. of F.Hs	사육마리 No. of Milk Goat	농가 No. of F.Hs	사육마리 No. of Goat	농가 No. of F.Hs	사육마리 No. of Sheep
서구	-	-	-	-	86	753
유대성도	-	-	-	-	128	1 190
대성도	-	-	1	2	34	394
경기도	29	567	28	256	4 373	69 374
수원시	-	-	-	-	51	713
장안군	-	-	-	-	15	261
팔당	-	-	-	-	18	177
안성시	-	-	-	-	18	275
성남시	-	-	-	-	9	468
수원시	-	-	-	-	-	-
분당	-	-	-	-	9	468
의정부시	-	-	-	-	25	486
안양시	-	-	-	-	11	740
관악구	-	-	-	-	6	125
부천시	-	-	-	-	5	615
원미동	-	-	-	-	25	533
원소동	-	-	-	-	9	147
오정	-	-	-	-	14	326
오정	-	-	-	-	2	60
광명시	1	30	-	-	13	99
동두천시	3	19	3	53	342	5 176
안양시	-	-	-	-	10	73
안고과	4	50	1	2	138	1 261
과천시	1	20	-	-	51	1 426
구남양	-	-	-	-	11	63
남양주시	-	-	-	-	10	408
시군	-	-	-	-	152	3 206
의정부시	-	-	1	22	41	465
시군	-	-	-	-	-	-
의정부시	-	-	-	-	89	1 629
의정부시	-	-	-	-	11	155
하양여	1	200	5	75	85	1 768
화과광	1	3	-	-	210	3 781
연포가	5	50	5	39	817	7 360
안김	1	23	-	-	175	4 106
안김	-	-	-	-	103	1 309
연포가	-	-	1	5	139	3 173
양이용	1	25	4	17	238	4 478
안김	2	34	-	-	163	3 939
안김	3	21	4	10	302	4 973
안김	-	-	-	-	283	3 465
안김	2	31	1	7	207	2 988
안김	2	26	3	26	391	7 918
안김	-	-	-	-	234	2 546
강원도	23	2 572	9	514	4 420	52 685
춘천시	-	-	-	-	331	4 826
원주시	1	8	-	-	122	2 299
강릉시	2	69	-	-	358	4 137
동해시	1	2	-	-	147	1 093

농 가 및 마 리 (2-1)

and No. of Other Livestock

Unit : F.H....Household
O.L....Head

사슴 Deer		여우 Fox		밍크 Mink		Administrative Districts
농가 No. of F.Hs	사육마리 No. of Deer	농가 No. of F.Hs	사육마리 No. of Fox	농가 No. of F.Hs	사육마리 No. of Mink	
6	125	-	-	-	-	So-gu
19	286	-	-	-	-	Yusong-gu
1	3	-	-	-	-	Taedok-gu
1 895	26 436	5	79	6	1 717	Kyonggi-do
10	134	-	-	-	-	Suwon-shi
3	74	-	-	-	-	Changan-gu
3	28	-	-	-	-	Kuonsong-gu
4	32	-	-	-	-	Paldal-gu
12	126	-	-	-	-	Songnam-shi
1	5	-	-	-	-	Sujung-gu
1	30	-	-	-	-	Chungwon-gu
10	91	-	-	-	-	Pundang-gu
9	90	-	-	-	-	Uijongbu-shi
5	104	-	-	-	-	Anyang-shi
2	51	-	-	-	-	Manan-gu
3	53	-	-	-	-	Tongan-gu
7	51	-	-	-	-	Puchon-shi
3	33	-	-	-	-	Wonmi-gu
1	10	-	-	-	-	Sosa-gu
3	8	-	-	-	-	Ojong-gu
11	260	-	-	-	-	Kwangmyong-shi
87	906	-	-	-	-	Pyongtaek-shi
11	255	-	-	-	-	Tongduchon-shi
19	668	-	-	-	-	Ansan-shi
51	724	-	-	-	-	Koyang-shi
9	499	-	-	-	-	Kwachon-shi
3	105	-	-	-	-	Kuri-shi
84	1 162	-	-	-	-	Namyangju-shi
11	102	-	-	-	-	Osan-shi
24	362	-	-	-	-	Shihung-shi
30	302	-	-	-	-	Kunpo-shi
10	167	-	-	-	-	Uiwang-shi
16	276	-	-	-	-	Hanam-shi
44	571	-	-	1	-	Yangju-gun
63	834	-	-	-	-	Yoju-gun
187	1 870	-	-	-	-	Hwasong-gun
100	1 751	-	-	-	-	Paju-gun
79	1 165	-	-	-	-	Kwangju-gun
34	562	-	-	-	-	Yonchon-gun
139	1 660	2	15	3	-	Pochon-gun
116	1 707	1	4	-	-	Kapyong-gun
175	3 057	1	55	1	-	Yangpyong-gun
158	2 173	-	-	1	-	Ichon-gun
108	1 926	1	5	-	-	Yongin-gun
104	1 237	-	-	-	-	Ansong-gun
179	1 630	-	-	-	-	Kimpo-gun
982	10 234	7	126	4	-	4 011 Kangwon-do
111	1 377	1	13	-	-	Chunchon-shi
46	641	-	-	1	-	Wonju-shi
43	538	-	-	-	-	Kangrung-shi
18	265	-	-	-	-	Tonghae-shi

5-6 기타가축사육
No. of F. Hs. Raising Other Livestock

단위 : 농가...가구
가축...마리

행정구역	젖산양 Milk Goat		염소 Goat		면양 Sheep	
	농가 No. of F.Hs	사육마리 No. of Milk Goat	농가 No. of F.Hs	사육마리 No. of Goat	농가 No. of F.Hs	사육마리 No. of Sheep
백석시	-	-	1	20	83	777
백초시	-	-	-	-	14	111
삼천포읍	-	-	1	2	584	4 172
적성읍	8	2 062	1	3	402	7 157
황성읍	3	46	1	2	202	2 885
영암읍	-	-	1	4	714	6 235
정읍시	3	14	1	174	421	5 107
정읍시	-	-	-	-	312	2 853
철원군	1	3	-	-	130	2 265
양양군	3	353	1	5	181	2 087
양양군	-	-	1	4	85	1 681
인제군	1	15	-	-	132	3 082
인제군	-	-	1	300	72	1 208
인제군	-	-	-	-	130	710
충청북도	17	180	26	233	6 712	65 379
영광군	-	-	-	-	89	1 374
영광군	-	-	-	-	40	708
영광군	-	-	-	-	49	666
충청북도	2	9	1	2	926	9 893
충청북도	1	1	5	132	965	8 690
충청북도	-	-	7	33	796	8 965
보은군	2	61	3	5	534	7 527
보은군	4	57	-	-	409	2 565
보은군	2	7	1	2	461	4 095
진천군	-	-	-	-	331	4 301
진천군	3	16	4	40	966	6 959
진천군	2	28	2	15	370	4 406
단양군	-	-	2	3	662	4 861
단양군	1	1	1	1	203	1 743
충청남도	53	558	81	268	27 784	159 358
천안시	2	3	3	6	330	4 890
천안시	8	59	6	19	1 353	13 208
천안시	1	2	4	9	2 626	14 632
아산시	5	37	-	-	362	5 943
아산시	3	8	12	29	3 427	13 362
아산시	1	60	4	9	507	4 954
연천군	1	25	2	5	320	5 719
연천군	-	-	2	13	1 179	8 566
연천군	2	81	4	10	2 836	15 131
서천군	1	2	8	13	2 465	10 512
서천군	1	3	5	17	1 921	10 324
서천군	15	233	4	29	2 970	16 929
예산군	6	17	3	54	1 663	9 714
예산군	4	14	20	44	2 751	8 505
예산군	3	14	4	11	3 054	16 791
예산군	-	-	-	-	20	178
전라북도	38	161	38	209	14 873	93 378
전라북도	1	1	-	-	47	486
전라북도	-	-	-	-	18	301

농 가 및 마 리 (2-1)

and No. of Other Livestock

Unit : F.H....Household
O.L....Head

사슴 Deer		여우 Fox		밍크 Mink		Administrative Districts
농가 No. of F.Hs	사육마리 No. of Deer	농가 No. of F.Hs	사육마리 No. of Fox	농가 No. of F.Hs	사육마리 No. of Mink	
21	444	-	-	-	-	Taebaek-shi
8	109	-	-	-	-	Sokcho-shi
28	280	1	50	-	-	Samchok-shi
107	894	1	5	-	-	Hongchon-gun
31	474	-	-	-	-	Hongsong-gun
57	413	1	3	1	3	Youngwol-gun
76	798	-	-	-	-	Pyongchang-gun
29	190	-	-	-	-	Chongson-gun
91	847	-	-	1	1 000	Chorwon-gun
206	1 628	1	14	1	8	Hwachon-gun
36	587	2	41	-	-	Yanggu-gun
30	341	-	-	-	-	Inje-gun
15	159	-	-	-	-	Kosong-gun
29	249	-	-	-	-	Yangyang-gun
1 205	10 391	6	240	7	65	Chungchongbuk-do
19	183	-	-	-	-	Chongju-shi
8	88	-	-	-	-	Sangdang-gu
11	95	-	-	-	-	Hungdok-gu
126	1 435	-	-	1	5	Chungju-shi
41	451	2	9	1	3	Chechon-shi
156	1 062	1	1	-	-	Chongwon-gun
73	594	1	100	3	44	Poun-gun
58	447	1	120	1	7	Okchon-gun
67	854	-	-	-	-	Yongdong-gun
171	1 946	-	-	-	-	Chinchon-gun
172	1 215	-	-	-	-	Koesan-gun
196	1 584	-	-	-	-	Umsong-gun
17	216	-	-	-	-	Tanyang-gun
109	404	1	10	1	6	Chungpyong-chulchangso
1 790	16 287	4	15	27	205	Chungchongnam-do
108	1 046	-	-	1	7	Chonan-shi
233	1 850	-	-	2	6	Kongju-shi
117	874	-	-	2	12	Poryong-shi
266	2 750	-	-	-	-	Asan-shi
108	1 020	-	-	3	19	Sosan-shi
17	172	-	-	3	8	Kumsan-gun
33	304	-	-	2	55	Yongi-gun
164	1 096	1	5	1	15	Nonsan-gun
137	951	-	-	1	15	Puyo-gun
73	570	-	-	1	6	Sochon-gun
72	1 187	1	7	7	47	Chongyang-gun
225	2 088	-	-	1	3	Hongsong-gun
90	833	2	3	2	10	Yesan-gun
42	300	-	-	1	2	Taeon-gun
97	1 207	-	-	-	-	Tangjin-gun
8	39	-	-	-	-	Kyeryong-chulchangso
506	6 041	5	50	12	86	Chollabuk-do
15	262	-	-	-	-	Chonju-shi
4	149	-	-	-	-	Wansan-gu

5-6 기타가축사육

No. of F. Hs. Raising Other Livestock

단위: 농가...가구
가축...마리

연	정	구	젖산양 Milk Goat		염소 Goat		면양 Sheep	
			농가 No. of F.Hs	사육마리 No. of Milk Goat	농가 No. of F.Hs	사육마리 No. of Goat	농가 No. of F.Hs	사육마리 No. of Sheep
		국	1	1	-	-	29	185
관	산	시	2	3	3	6	283	1 234
인	산	시	2	2	-	-	726	5 216
정	읍	시	2	13	1	4	617	4 747
남	원	시	1	6	5	18	1 858	7 796
집	재	시	6	20	3	26	493	3 724
완	주	군	6	60	3	5	588	6 386
진	안	군	5	11	4	12	2 465	15 922
부	주	군	1	2	4	7	1 197	5 513
장	수	군	1	2	2	17	1 995	11 892
임	실	군	4	9	4	90	1 693	11 553
순	창	군	4	5	9	24	1 991	12 715
고	창	군	1	16	-	-	554	3 624
부	안	군	2	11	-	-	366	2 570
		전	238	581	124	288	27 394	130 696
목	포	시	1	30	-	-	48	153
어	수	시	-	-	-	-	69	245
순	천	시	6	9	16	33	2 651	12 397
나	주	시	1	40	1	15	333	2 090
어	천	시	-	-	1	2	350	1 700
장	양	시	-	-	2	3	866	6 972
담	양	군	3	19	1	5	600	4 616
북	성	군	1	1	5	11	1 809	8 270
구	례	군	1	1	7	34	1 411	6 455
어	천	군	1	2	6	10	2 340	9 221
고	흥	군	3	7	6	9	1 981	10 640
보	성	군	2	3	5	9	2 833	12 058
화	순	군	2	3	4	9	1 235	9 570
장	흥	군	1	1	7	18	2 178	8 975
강	진	군	2	3	9	15	828	4 405
해	남	군	194	421	39	82	1 144	3 829
양	암	군	1	2	-	-	477	3 769
무	안	군	1	2	3	10	738	2 754
함	평	군	1	10	1	1	267	2 000
영	광	군	1	1	2	4	373	1 926
장	성	군	-	-	1	1	346	2 730
완	도	군	10	19	2	3	2 410	9 831
진	도	군	-	-	3	8	267	778
신	안	군	6	7	3	6	1 840	5 312
		경	20	119	45	244	13 390	131 107
포	항	시	2	8	2	4	206	2 735
		구	-	-	-	-	69	1 086
남		구	2	8	2	4	137	1 649
부								
경	주	시	2	29	1	3	404	5 171
길	천	시	-	-	3	19	1 328	20 524
안	동	시	-	-	-	-	665	7 137
구	미	시	-	-	1	2	188	2 628
영	추	시	-	-	1	2	236	2 300
영	천	시	1	17	1	5	263	2 830
장	주	시	3	16	4	8	1 260	9 766

농 가 및 마 리 (2-1)

and No. of Other Livestock

Unit : F.H....Household
O.L....Head

사슴 Deer		여우 Fox		밍크 Mink		Administrative Districts
농가 No. of F.Hs	사육마리 No. of Deer	농가 No. of F.Hs	사육마리 No. of Fox	농가 No. of F.Hs	사육마리 No. of Mink	
11	113	-	-	-	-	Tokchin-gu
15	163	-	-	2	9	Kunsan-shi
42	388	-	-	2	25	Iksan-shi
76	548	1	40	-	-	Chongup-shi
20	310	-	-	-	-	Namwon-shi
36	442	-	-	2	7	Kimje-shi
42	545	-	-	-	-	Wanju-gun
54	469	1	2	-	-	Chinan-gun
12	61	-	-	-	-	Muju-gun
26	284	-	-	-	-	Changsu-gun
21	152	-	-	-	-	Imshil-gun
12	327	1	3	2	12	Sunchang-gun
68	1 030	2	5	-	-	Kochang-gun
67	1 060	-	-	4	33	Puan-gun
879	8 874	10	108	23	149	Chollanam-do
3	22	-	-	-	-	Mokpo-shi
-	-	-	-	-	-	Yosu-shi
44	352	-	-	1	50	Sunchon-shi
41	432	-	-	2	7	Naju-shi
4	76	1	2	-	-	Yochon-shi
18	190	-	-	-	-	Kwangyang-shi
20	226	1	55	-	-	Tamyang-gun
24	215	2	3	1	7	Koksong-gun
13	89	-	-	-	-	Kuryo-gun
33	233	-	-	-	-	Yochon-gun
87	749	1	1	2	7	Kohung-gun
86	936	-	-	2	5	Posong-gun
27	943	-	-	1	4	Hwasun-gun
49	317	-	-	-	-	Changhung-gun
38	365	1	5	4	30	Kangjin-gun
42	345	2	12	2	3	Haenam-gun
24	271	-	-	-	-	Yongam-gun
49	529	-	-	4	13	Muan-gun
31	435	-	-	-	-	Hampyeong-gun
123	919	-	-	-	-	Yonggwang-gun
73	868	1	15	2	15	Changsong-gun
20	148	-	-	-	-	Wando-gun
14	115	-	-	2	8	Chindo-gun
16	99	1	15	-	-	Shinan-gun
719	7 631	12	191	22	180	Kyongsangbuk-do
35	426	-	-	-	-	Pohang-shi
18	259	-	-	-	-	Nam-gu
17	167	-	-	-	-	Puk-gu
48	570	1	50	1	3	Kyongju-shi
67	899	-	-	1	1	Kimchon-shi
44	405	-	-	5	97	Andong-shi
30	281	1	20	-	-	Kumi-shi
27	529	-	-	1	2	Yongju-shi
23	198	-	-	-	-	Yongchon-shi
127	1 068	5	70	7	39	Sangju-shi

5-6 기타가축사육

No. of F. Hs. Raising Other Livestock

단위 : 농가...가구
가축...마리

행	영	구	젖산양 Milk Goat		염소 Goat		면양 Sheep	
			농가 No. of F.Hs	사육마리 No. of Milk Goat	농가 No. of F.Hs	사육마리 No. of Goat	농가 No. of F.Hs	사육마리 No. of Sheep
문경	강산	시시	-	-	3	22	985	5 908
			2	7	8	32	550	5 212
단	위성	군	-	-	-	-	149	1 993
			-	-	-	-	629	5 007
영	양	군	1	5	-	-	442	4 103
			-	-	-	-	-	-
영	양	군	-	-	5	26	1 274	8 155
			1	2	1	36	404	3 167
고	령	군	-	-	-	-	213	3 329
			1	10	3	11	763	13 659
예	천	군	1	5	3	38	243	3 761
			-	-	-	-	-	-
예	천	군	3	7	-	-	720	4 789
			2	11	1	6	771	6 062
예	천	군	-	-	6	23	480	2 921
			-	-	-	-	164	1 483
경	상	남	59	424	46	177	24 416	145 848
창	원	시	-	-	-	-	115	1 251
			2	3	4	12	312	3 465
중	남	구	-	-	-	-	13	104
			-	-	-	-	4	31
마	산	시	2	3	4	12	295	3 330
			-	-	-	-	-	-
합	포	구	-	-	5	12	228	1 377
			-	-	5	12	210	1 278
진	주	시	-	-	2	14	2 017	10 337
			-	-	-	-	50	438
사	해	시	2	2	5	21	1 252	8 719
			-	-	-	-	-	-
거	천	시	28	145	1	3	1 929	9 362
			1	4	1	4	247	2 358
의	해	시	4	13	2	10	935	7 008
			-	-	-	-	-	-
창	제	시	2	3	-	-	1 655	6 624
			-	-	3	5	817	4 089
창	령	군	-	-	-	-	200	1 784
			-	-	-	-	-	-
창	남	군	3	52	-	-	178	1 965
			-	-	2	4	241	2 583
남	산	군	2	6	1	1	2 090	7 922
			-	-	-	-	-	-
남	해	군	5	23	4	12	3 836	11 696
			1	2	6	16	2 107	11 105
함	동	군	2	6	2	37	2 132	18 040
			-	-	-	-	-	-
함	창	군	1	1	1	1	1 495	13 796
			6	164	4	8	1 453	13 693
제	주	도	-	-	3	17	1 127	8 236
			-	-	-	-	-	-
제	주	도	-	-	1	10	192	6 540
			-	-	-	-	-	-
제	주	도	-	-	-	-	15	1 094
			-	-	-	-	12	710
제	주	도	-	-	1	10	98	2 680
			-	-	-	-	67	2 056

농 가 및 마 리 (2-1)
and No. of Other Livestock

Unit : F.H....Household
0.1....Head

사슴 Deer		여우 Fox		밍크 Mink		Administrative Districts
농가 No. of F.Hs	사육마리 No. of Deer	농가 No. of F.Hs	사육마리 No. of Fox	농가 No. of F.Hs	사육마리 No. of Mink	
64	581	-	-	-	-	Mungyong-shi
12	139	-	-	2	-	Kyongsan-shi
15	278	2	20	-	-	Kunwi-gun
36	378	-	-	-	-	Uisong-gun
8	46	-	-	1	-	Chongsong-gun
16	185	-	-	-	-	Yongyang-gun
6	54	-	-	1	-	Yongdok-gun
13	76	1	10	-	-	Chongdo-gun
12	211	1	15	-	-	Koryong-gun
18	190	-	-	-	-	Songju-gun
31	400	-	-	1	-	Chilgok-gun
41	283	-	-	1	-	Yechon-gun
27	247	1	6	1	-	Ponghwa-gun
18	167	-	-	-	-	Ulchin-gun
1	20	-	-	-	-	Ullung-gun
406	6 093	13	139	12	-	Kyongsangnam-do
6	71	-	-	-	-	Changwon-shi
34	740	-	-	1	-	Ulsan-shi
2	32	-	-	-	-	Chung-gu
1	23	-	-	-	-	Nam-gu
1	3	-	-	-	-	Tong-gu
30	682	-	-	1	-	Uiju-gu
12	128	-	-	-	-	Masan-shi
10	101	-	-	-	-	Happo-gu
2	27	-	-	-	-	Hoewon-gu
38	638	1	15	7	-	Chinju-shi
11	120	-	-	-	-	Chinhae-shi
12	223	-	-	-	-	Tongyong-shi
29	306	-	-	-	-	Sachon-shi
16	194	1	3	-	-	Kimhae-shi
14	232	-	-	-	-	Miryang-shi
25	324	2	10	-	-	Koje-shi
5	66	-	-	-	-	Uiryong-gun
21	349	-	-	-	-	Haman-gun
1	7	-	-	-	-	Changnyong-gun
29	448	-	-	-	-	Yangsan-gun
23	329	1	2	-	-	Kosong-gun
16	92	-	-	-	-	Namhae-gun
38	440	2	55	-	-	Hadong-gun
23	658	1	1	-	-	Sanchong-gun
16	143	1	1	-	-	Hamyang-gun
15	199	2	10	2	-	Kochang-gun
22	384	2	42	2	-	Hapchon-gun
48	1 125	-	-	1	-	Cheju-do
17	330	-	-	-	-	Cheju-shi
2	37	-	-	-	-	Sogwipo-shi
25	627	-	-	-	-	Pukcheju-gun
4	131	-	-	1	-	Namjeju-gun

5-6 기타가축사육

No. of F. Hs. Raising Other Livestock

단위 : 농가...가구
가축...마리

영구	정요	토끼 Rabbit		오리 Duck		칠면조 Turkey		매추 Quail
		농가 No. of F.Hs	사육마리 No. of Rabbit	농가 No. of F.Hs	사육마리 No. of Duck	농가 No. of F.Hs	사육마리 No. of Turkey	농가 No. of F.Hs
전	국	16 888	256 377	15 427	2 608 368	2 802	70 900	352
경	지							
	경지없는 농가	354	42 027	611	1 124 433	127	55 604	92
	0.1 h a 미만	232	19 382	272	100 901	73	948	17
	0.1-0.2	938	23 441	898	135 098	179	2 120	27
	0.2-0.3	877	12 951	762	155 087	160	762	15
	0.3-0.5	1 941	32 857	1 701	205 685	295	1 942	36
	0.5-0.7	1 905	18 359	1 530	194 162	269	1 500	35
	0.7-1.0	2 617	28 804	2 166	164 189	388	2 072	31
	1.0-1.5	3 202	27 971	2 794	180 132	412	1 801	44
	1.5-2.0	1 946	21 763	1 780	158 483	319	1 303	17
	2.0-2.5	1 146	9 817	1 084	56 420	195	925	18
	2.5-3.0	673	5 372	650	17 918	125	883	5
	3.0-5.0	834	11 677	897	84 066	191	766	12
	5.0 h a 이상	223	1 956	282	31 794	69	274	3
영	농							
	논	8 636	67 744	7 807	223 049	1 120	4 320	69
	과	1 555	13 719	820	18 917	229	978	13
	채	2 665	20 561	2 012	61 536	377	1 842	24
	특	용	709	5 401	488	5 749	94	319
	화		62	1 047	82	1 234	20	56
	전		596	5 498	682	12 101	101	467
	축		2 596	141 820	3 467	2 275 726	846	62 877
	양		5	55	8	124	1	3
	기		64	532	61	9 932	14	38
시	도							
서	울	15	304	26	6 330	6	32	1
부	광	34	743	84	61 214	10	27	5
대	구	58	387	40	1 630	13	101	6
인	전	141	2 787	252	13 638	73	546	1
광	주	143	1 098	241	359 277	13	40	9
대	경	135	1 523	88	15 502	17	46	1
경	기	1 420	76 329	2 001	570 011	416	53 836	98
장	원	791	13 988	1 393	49 597	317	1 852	15
충	청	2 092	34 333	996	190 320	263	1 201	27
충	경	2 734	37 946	1 557	247 995	428	1 660	38
전	라	2 512	26 174	1 680	266 960	338	1 904	26
전	라	2 777	25 744	5 011	672 584	410	2 387	51
경	상	2 775	22 132	1 079	59 213	321	1 612	42
제	상	1 242	9 756	940	82 638	166	1 437	31
	주	19	3 133	39	11 459	11	4 219	1
서	울	15	304	26	6 330	6	32	1
성	동	1	100	-	-	-	-	-
강	진	-	-	-	-	-	-	-
중	향	1	6	1	20	1	4	-
도	봉	-	-	-	-	-	-	-
노	원	-	-	-	-	-	-	-
은	평	1	4	1	10	-	-	1
마	포	-	-	2	5 030	-	-	-
양	천	1	15	2	21	-	-	-
강	서	2	105	7	754	2	5	-
구	로	2	7	3	241	1	11	-
영	등	-	-	-	-	-	-	-
관	포	-	-	-	-	-	-	-
등	악	-	-	-	-	-	-	-
서	초	2	10	3	124	1	6	-
강	남	-	-	1	20	-	-	-

농 가 및 마 리 (2-2)
and No. of Other Livestock

Unit : F.H....Household
O.L....Head

리	꿀 벌 Bee		꿩 Pheasant		기 타 Others		Administrative Districts	
	농 가 No. of F.Hs	봉 수 No. of Beehives	농 가 No. of F.Hs	사육마리 No. of Pheasant	농 가 No. of F.Hs	사육마리 No. of Others		
	5 287 614	37 445	669 016	846	562 262	15 307	167 192	Whole Country
								By Size of Cropland
	2 220 611	1 877	111 682	89	305 404	314	18 140	Without Cropland
	316 176	652	24 005	25	14 452	204	2 915	Less than 0.1ha
	420 457	1 474	39 241	68	22 521	872	21 238	0.1 - 0.2
	180 539	1 467	34 342	38	7 024	742	3 728	0.2 - 0.3
	548 682	3 609	70 928	107	63 471	1 801	20 745	0.3 - 0.5
	445 321	4 092	68 774	71	30 009	1 781	11 667	0.5 - 0.7
	313 409	6 127	89 501	116	45 407	2 439	24 875	0.7 - 1.0
	334 278	8 098	105 836	124	24 279	2 940	30 442	1.0 - 1.5
	157 581	4 885	60 570	85	27 343	1 828	20 664	1.5 - 2.0
	58 115	2 391	27 859	41	9 641	1 048	5 667	2.0 - 2.5
	75 015	1 227	15 780	27	2 509	524	2 140	2.5 - 3.0
	177 425	1 279	16 296	45	9 153	625	3 981	3.0 - 5.0
	40 005	267	4 202	10	1 049	189	990	5.0ha and More
								By Type of Farming
	86 718	14 780	146 277	258	10 067	7 676	29 895	Paddy
	33 144	3 235	48 588	66	11 639	1 236	9 351	Fruits
	56 720	5 809	53 471	106	6 885	2 381	10 033	Vegetables
	38	1 898	20 392	24	1 155	710	3 035	Oil and Cash
	-	77	1 653	7	346	81	579	Flowering Plants
	12 428	1 278	11 361	32	6 717	729	4 089	Upland Field Crops
	5 098 481	9 775	358 879	348	525 310	2 336	109 494	Livestock
	-	38	756	1	8	12	42	Sericulture
	85	555	27 639	4	135	146	674	Etc.
								By Shi & Do
	30	3	123	1	30	9	59	Seoul-tukpyolshi
	138 500	77	2 757	5	235	53	1 003	Pusan-kwangyok-shi
	92 500	116	2 935	4	330	22	281	Taegu-kwangyok-shi
	20	47	1 112	5	3 223	170	1 330	Inchon-kwangyok-shi
	183 506	74	1 262	-	-	12	98	Kwangju-kwangyok-shi
	1 000	71	2 578	6	309	21	342	Taejon-kwangyok-shi
	2 580 679	1 267	27 085	145	131 451	916	40 803	Kyonggi-do
	247 036	3 116	54 053	76	16 288	852	12 589	Kangwon-do
	281 442	2 511	44 204	110	44 983	1 245	6 068	Chungchongbuk-do
	206 631	2 402	36 992	93	13 159	3 150	41 009	Chungchongnam-do
	85 345	5 910	140 190	95	25 350	1 186	7 175	Chollabuk-do
	552 139	7 328	108 651	82	212 233	3 336	13 073	Chollanam-do
	362 244	6 786	108 795	119	35 244	2 561	9 628	Kyongsangbuk-do
	501 542	7 540	123 887	78	17 115	1 650	28 813	Kyongsangnam-do
	55 000	197	14 392	27	62 312	124	4 921	Cheju-do
	30	3	123	1	30	9	59	Seoul-tukpyolshi
	-	-	-	-	-	-	-	Songdong-gu
	-	-	-	-	-	-	-	Kwangjin-gu
	-	-	-	-	-	1	10	Chungnang-gu
	-	-	-	-	-	-	-	Tobong-gu
	-	-	-	-	-	-	-	Nowon-gu
	30	-	-	1	30	-	-	Unpyong-gu
	-	1	20	-	-	1	5	Mapo-gu
	-	-	-	-	-	2	4	Yangchon-gu
	-	-	-	-	-	-	-	Kangso-gu
	-	-	-	-	-	-	-	Kuro-gu
	-	-	-	-	-	-	-	Yongdungpo-gu
	-	-	-	-	-	-	-	Kwanak-gu
	-	1	3	-	-	2	27	Socho-gu
	-	1	100	-	-	2	3	Kangnam-gu

5-6 기타가축사육

No. of F. Hs. Raising Other Livestock

단위 : 농가...가구
가축...마리

행정구역	토끼 Rabbit		오리 Duck		칠면조 Turkey		메추 Quail
	농가 No. of F.Hs	사육마리 No. of Rabbit	농가 No. of F.Hs	사육마리 No. of Duck	농가 No. of F.Hs	사육마리 No. of Turkey	농가 No. of F.Hs
송파구	-	-	-	-	-	-	-
과동	5	57	6	110	1	6	-
부산광역시	34	743	84	61 214	10	27	5
중서동	-	-	-	-	-	-	-
구	1	100	-	-	-	-	-
구	-	-	-	-	-	-	-
영부동	-	-	-	-	-	-	-
영도	-	-	-	-	-	-	-
산진	2	3	-	-	-	-	-
구	-	-	-	-	-	-	-
구	-	-	-	-	-	-	-
남북해운대	1	50	4	530	-	-	-
구	-	-	-	-	-	-	-
구	2	110	6	376	-	-	-
사금강	-	-	3	70	-	-	-
하정서	3	98	5	181	-	-	-
구	13	327	35	36 815	7	14	-
구	-	-	-	-	-	-	-
수사기	-	-	-	-	-	-	-
영상장	-	-	-	-	-	-	-
구	12	55	31	23 242	3	13	5
구	-	-	-	-	-	-	-
대구광역시	58	387	40	1 630	13	101	6
동서남	10	74	7	773	-	-	1
구	-	-	-	-	-	-	-
구	-	-	-	-	-	-	-
복수달달	7	38	7	218	3	9	-
구	-	-	-	-	-	-	-
구	-	-	-	-	-	-	-
성서성	-	-	-	-	2	22	-
구	41	275	26	639	8	70	5
구	-	-	-	-	-	-	-
인천광역시	141	2 787	252	13 638	73	546	1
중동남	11	130	24	613	15	343	-
구	-	-	-	-	-	-	-
구	-	-	4	109	-	-	-
연남부	1	10	6	126	2	16	-
구	5	18	18	969	4	11	-
수동평	1	30	6	106	1	5	-
구	-	-	-	-	-	-	-
계서강용	4	235	9	610	1	2	-
구	4	519	5	250	1	10	-
양화진	94	1 673	158	2 652	36	96	1
구	21	172	22	8 203	13	63	-
구	-	-	-	-	-	-	-
광주광역시	143	1 098	241	359 277	13	40	9
동서남	3	174	2	31	-	-	1
구	2	4	23	99 607	-	-	-
구	25	128	32	587	3	7	-
복광산	50	397	59	150 317	2	4	2
구	63	395	125	108 735	8	29	6
대전광역시	135	1 523	88	15 502	17	46	1
동충	26	119	18	1 383	5	18	-
구	7	118	11	378	2	3	1

농 가 및 마 리 (2 - 2)

and No. of Other Livestock

Unit : F.H....Household
O.L....Head

리	꿀 벌		꿩		기 타		Administrative Districts
	농 가	통 수	농 가	사육마리	농 가	사육마리	
No. of Quail	No. of F.Hs	No. of Beehives	No. of F.Hs	No. of Pheasant	No. of F.Hs	No. of Others	
-	-	-	-	-	-	-	Songpa-gu
-	-	-	-	-	1	10	Kangdong-gu
138 500	77	2 757	5	235	53	1 003	Pusan-kwangyok-shi
-	-	-	-	-	-	-	Chung-gu
-	1	110	1	100	-	-	So-gu
-	-	-	-	-	-	-	Tong-gu
-	-	-	-	-	-	-	Yongdo-gu
-	1	2	-	-	-	-	Pusanjin-gu
-	9	897	-	-	-	-	Tongnae-gu
-	1	400	-	-	2	105	Nam-gu
-	1	30	1	5	-	-	Puk-gu
-	1	90	-	-	-	-	Haeundae-gu
-	-	-	1	50	1	2	Saha-gu
-	6	383	1	50	2	11	kumjong-gu
-	7	355	1	30	35	454	Kangso-gu
-	-	-	-	-	-	-	Suyong-gu
-	-	-	-	-	-	-	Sasang-gu
138 500	50	490	-	-	13	431	Kijang-gun
92 500	116	2 935	4	330	22	281	Taegu-kwangyok-shi
20 000	47	619	2	20	2	30	Tong-gu
-	-	-	-	-	-	-	So-gu
-	-	-	-	-	-	-	Nam-gu
-	8	310	1	10	1	3	Puk-gu
-	3	95	-	-	1	3	Susong-gu
-	5	417	-	-	1	100	Talso-gu
72 500	53	1 494	1	300	17	145	Talsong-gun
20	47	1 112	5	3 223	170	1 330	Inchon-kwangyok-shi
-	2	31	-	-	4	30	Chung-gu
-	-	-	-	-	-	-	Tong-gu
-	-	-	-	-	-	-	Nam-gu
-	-	-	1	3 000	5	90	Yonsu-gu
-	-	-	-	-	6	25	Namdong-gu
-	1	100	-	-	-	-	Bupyong-gu
-	1	70	-	-	1	2	Kyeyang-gu
-	6	328	2	70	1	2	So-gu
20	34	513	2	153	37	810	Kanghwa-gun
-	3	70	-	-	116	371	Ongjin-gun
183 506	74	1 262	-	-	12	98	Kwangju-kwangyok-shi
20 000	2	57	-	-	-	-	Tong-gu
-	4	112	-	-	-	-	So-gu
-	13	207	-	-	-	-	Nam-gu
2 000	12	299	-	-	3	10	Puk-gu
161 500	43	587	-	-	9	88	Kwangsan-gu
1 000	71	2 578	6	309	21	342	Taejon-kwangyok-shi
-	15	674	2	302	2	210	Tong-gu
1 000	7	440	-	-	4	18	Chung-gu

5-6 기타가축사육

No. of F. Hs. Raising Other Livestock

단위 : 농가...가구
가축...마리

행정구	트 개 Rabbit		오 리 Duck		칠 면 조 Turkey		메 추 Quail
	농 가 No. of F.Hs	사육마리 No. of Rabbit	농 가 No. of F.Hs	사육마리 No. of Duck	농 가 No. of F.Hs	사육마리 No. of Turkey	농 가 No. of F.Hs
서구	19	186	18	228	5	12	-
유대	66	812	35	13 418	5	13	-
유대	17	288	6	95	-	-	-
경기도	1 420	76 329	2 001	570 011	416	53 836	98
수원시	44	467	49	53 161	4	23	-
광명시	11	128	16	2 417	1	2	-
광명시	24	201	17	41 592	3	21	-
광명시	9	138	16	9 152	-	-	-
성남시	7	85	13	1 339	2	6	-
수원시	1	2	3	161	-	-	-
수원시	-	-	1	4	-	-	-
수원시	6	83	9	1 174	2	6	-
의정부시	10	161	10	162	-	-	-
안양시	3	190	7	1 209	1	3	-
안양시	2	170	4	759	-	-	-
안양시	1	20	3	450	1	3	-
부천시	10	512	20	1 953	9	44	-
부천시	4	362	6	115	3	6	-
부천시	4	128	11	1 755	5	26	-
부천시	2	22	3	83	1	12	-
광명동	5	57	11	9 665	1	1	-
광명동	93	1 407	79	24 953	15	45	2
광명동	8	1 666	11	281	3	45	-
안고과	23	309	52	20 759	9	36	1
안고과	22	3 189	60	54 791	12	67	4
안고과	3	151	8	85	-	-	-
구남오	2	30	2	250	1	5	1
구남오	57	4 909	90	27 276	20	170	3
구남오	15	310	14	21 421	3	13	-
시군의회	38	487	102	9 334	17	78	3
시군의회	6	523	5	97	2	4	-
시군의회	12	103	22	1 217	3	24	-
하양여	4	942	22	780	6	17	3
하양여	35	687	54	45 071	9	309	1
하양여	117	16 921	136	12 030	28	351	21
화과광	114	7 068	113	43 649	28	359	2
화과광	50	1 407	110	13 962	29	5 195	3
화과광	61	4 079	89	28 590	12	106	-
연포가	36	1 894	52	2 202	9	43	2
연포가	102	14 539	142	10 096	33	204	14
연포가	44	1 762	79	4 209	10	95	5
양이용	63	5 234	191	16 926	39	200	10
양이용	116	1 042	111	18 264	31	101	11
양이용	127	2 033	133	85 380	22	77	3
안김	169	4 004	115	45 758	33	416	-
안김	24	161	99	15 141	25	45 799	9
강원도	791	13 988	1 393	49 597	317	1 852	15
춘원장	71	735	140	3 828	46	180	2
춘원장	114	2 013	95	2 269	29	127	3
춘원장	40	435	106	2 316	18	199	4
동해시	32	515	34	845	13	129	1

농 가 및 마 리 (2-2)

and No. of Other Livestock

Unit : F.H....Household
Q.L....Head

리	꿀 벌		꿩		기 타		Administrative Districts
	농 가	총 수	농 가	사육마리	농 가	사육마리	
No. of Quail	No. of F.Hs	No. of Beehives	No. of F.Hs	No. of Pheasant	No. of F.Hs	No. of Others	
-	14	565	1	1	4	25	So-gu
-	30	813	3	6	11	89	Yusong-gu
-	5	86	-	-	-	-	Taedok-gu
2 580 679	1 267	27 085	145	131 451	916	40 803	Kyonggi-do
-	5	197	3	4 035	8	2 141	Suwon-shi
-	3	142	1	5	3	24	Changan-gu
-	1	15	1	30	4	2 115	Kuonsong-gu
-	1	40	1	4 000	1	2	PaIdal-gu
-	13	324	1	20	7	126	Songnam-shi
-	5	177	1	20	2	22	Sujong-gu
-	1	70	-	-	-	-	Chungwon-gu
-	7	77	-	-	5	104	Pundang-gu
-	7	329	1	50	1	2	Uijongbu-shi
-	1	20	-	-	3	20	Anyang-shi
-	-	-	-	-	1	4	Manan-gu
-	1	20	-	-	2	16	Tongan-gu
-	-	-	1	30	10	400	Puchon-shi
-	-	-	-	-	3	305	Wonmi-gu
-	-	-	-	-	5	62	Sosa-gu
-	-	-	1	30	2	33	Ojong-gu
-	2	87	-	-	7	43	Kwangmyong-shi
102	24	1 168	12	29 707	18	2 211	Pyongtaek-shi
-	10	260	-	-	3	26	Tongduchon-shi
10	4	74	1	15	15	105	Ansan-shi
142 500	7	228	3	310	23	2 305	Koyang-shi
-	2	150	-	-	4	49	Kwachon-shi
30 000	-	-	-	-	-	-	Kuri-shi
115 300	46	1 211	6	474	19	3 531	Namyangju-shi
-	-	-	-	-	3	1 511	Osan-shi
135 020	4	117	3	3 055	20	7 080	Shihung-shi
-	1	3	-	-	18	74	Kunpo-shi
-	10	249	2	905	1	2	Uiwang-shi
92 362	7	251	-	-	2	12	Hanam-shi
400	14	109	4	502	13	91	Yangju-gun
570 900	111	3 236	13	366	75	399	Yuju-gun
20 020	52	833	10	2 657	76	7 818	Hwasong-gun
80 001	39	1 189	6	26 306	30	1 491	Paju-gun
-	71	1 470	6	22 014	54	266	Kwangju-gun
26 950	68	2 038	-	-	24	367	Yonchon-gun
425 007	119	2 417	10	3 132	45	1 421	Pochon-gun
90 002	170	3 121	1	12	37	365	Kapyong-gun
176 601	277	2 545	12	195	70	712	Yangpyong-gun
402 000	76	1 668	9	4 577	106	766	Ichon-gun
70 004	61	1 903	28	28 202	75	6 599	Yongin-gun
-	53	1 479	9	4 302	62	357	Ansong-gun
203 500	13	409	4	585	87	513	Kimpo-gun
247 036	3 116	54 053	76	16 288	852	12 589	Kangwon-do
30 002	234	2 881	17	4 327	56	4 311	Chunchon-shi
55 003	154	4 554	6	4 585	113	429	Wonju-shi
30 015	150	3 520	7	34	57	272	Kangnung-shi
7 000	56	1 759	8	3 085	13	160	Tonghae-shi

5-6 기타가축사육

No. of F. Hs. Raising Other Livestock

단위 : 농가...가구
가축...마리

행 구	성 요	토 끼 Rabbit		오 리 Duck		칠 면 조 Turkey		메 추 Quail	
		농 가 No. of F.Hs	사육마리 No. of Rabbit	농 가 No. of F.Hs	사육마리 No. of Duck	농 가 No. of F.Hs	사육마리 No. of Turkey	농 가 No. of F.Hs	
패 속	백 초	시 시	14	173	21	508	13	66	-
			8	213	24	2 455	2	23	-
삼 룡 평	척 천 성	시 군 군	62	277	71	1 010	14	100	1
			62	865	170	5 632	36	322	1
			72	4 785	162	5 847	28	111	2
영 평 정	월 창 신	군 군 군	93	547	106	1 421	29	123	-
			32	126	88	1 418	9	25	-
			25	144	73	4 960	12	39	1
철 화 양	원 천 구	군 군 군	56	1 879	81	3 212	21	76	-
			35	245	76	1 308	16	71	-
			25	485	43	2 946	15	127	-
인 고 양	계 삼 양	군 군 군	17	355	44	4 612	6	17	-
			17	131	33	4 786	7	58	-
			16	65	26	224	3	59	-
중 청	부 도		2 092	34 333	996	190 320	263	1 201	27
청 양	주 피 양	시 구 구	45	395	30	2 303	7	68	-
			12	176	11	138	1	30	-
			33	219	19	2 165	6	38	-
중 계 청	주 천 원	시 사 군	419	4 994	142	14 316	34	123	3
			195	2 112	117	3 364	27	100	3
			247	8 705	142	37 472	42	213	3
보 우 양	은 천 동	군 군 군	149	1 652	59	1 306	19	206	-
			220	8 623	64	5 606	10	27	1
			143	856	70	2 768	19	91	2
진 괴 음	천 산 성	군 군 군	115	774	93	49 543	33	126	4
			207	2 978	121	3 609	30	137	4
			236	1 698	86	68 867	23	67	5
단 양	양 출 장	군 소	79	708	38	620	10	24	1
			37	838	34	546	9	19	1
중 청	남 도		2 734	37 946	1 557	247 995	428	1 660	38
천 원 보	안 주 령	시 시 시	79	805	88	36 638	23	92	3
			167	3 266	124	4 350	33	119	6
아 서 금	산 산 산	시 시 군	157	4 480	90	7 523	23	123	1
			63	710	87	73 738	21	73	5
연 남 부	기 산 어	군 군 군	414	7 228	157	4 800	67	165	1
			113	1 108	75	2 184	24	71	4
			114	1 672	80	8 195	19	74	1
서 청 봉	천 양 성	군 군 군	136	1 489	90	68 901	18	68	3
			216	2 212	144	4 081	29	256	1
			166	1 107	76	6 925	31	96	1
예 패 당 계	산 안 진 출	군 군 군 소	173	1 187	99	2 849	18	38	2
			329	4 343	145	19 722	43	202	3
			239	2 172	101	3 671	36	149	4
통 계	산 안 진 출	군 군 군 소	115	3 834	60	494	13	26	-
			248	3 012	139	1 922	30	108	3
			5	121	2	2 002	-	-	-
전 라	부 도		2 512	26 174	1 680	266 960	338	1 904	26
전 완	주 산	시 구	36	268	25	460	3	10	-
			5	46	4	72	2	8	-

농 가 및 마 리 (2-2)

and No. of Other Livestock

Unit : F.H....Household
O.L....Head

리 No. of Quail	꿀 벌 Bee		꿩 Pheasant		기 타 Others		Administrative Districts
	농 가 No. of F.Hs	봉 수 No. of Beehives	농 가 No. of F.Hs	사육마리 No. of Pheasant	농 가 No. of F.Hs	사육마리 No. of Others	
-	48	719	2	5	10	80	Taebaek-shi
-	7	88	1	50	5	76	Sokcho-shi
5	279	2 689	3	1 002	45	290	Samchok-shi
4	416	4 615	9	77	171	3 932	Hongchon-gun
125 000	221	2 585	4	1 207	103	665	Hongsong-gun
-	255	4 863	5	76	52	221	Youngwol-gun
-	334	3 742	3	153	26	367	Pyongchang-gun
7	303	4 972	1	20	24	204	Chongson-gun
-	82	3 970	2	55	59	512	Chorwon-gun
-	150	2 132	1	3	19	88	Hwachon-gun
-	114	4 635	3	1 002	34	434	Yanggu-gun
-	192	3 508	1	2	41	186	Inje-gun
-	33	463	3	605	14	176	Kosong-gun
-	88	2 358	-	-	10	186	Yangyang-gun
281 442	2 511	44 204	110	44 983	1 245	6 068	Chungchongbuk-do
-	19	836	9	3 710	26	262	Chongju-shi
-	7	264	5	1 204	9	115	Sangdang-gu
-	12	572	4	2 506	17	147	Hungdok-gu
18 015	305	4 122	30	8 721	192	667	Chungju-shi
13	335	3 829	8	81	200	783	Chechon-shi
35 800	293	6 818	16	781	245	1 109	Chongwon-gun
-	258	8 291	4	3 021	60	115	Poun-gun
2	230	2 919	7	14 443	75	425	Okcheon-gun
52 528	371	5 840	3	62	129	902	Yongdong-gun
15 032	101	1 628	5	1 046	18	356	Chinchon-gun
12	290	4 380	8	181	197	530	Koesan-gun
130 030	82	1 897	9	2 169	66	310	Umsong-gun
10	206	3 339	10	10 756	33	573	Tanyang-gun
30 000	21	305	1	12	4	36	Chungpyong-chulchangso
206 631	2 402	36 992	93	13 159	3 150	41 009	Chungchongnam-do
38 000	132	3 215	7	10 534	134	25 390	Chonan-shi
25	376	4 640	3	23	74	399	Kongju-shi
2	109	1 231	9	541	156	820	Poryong-shi
68 027	73	1 435	2	45	180	930	Asan-shi
4	101	1 568	12	457	684	2 662	Sosan-shi
50 002	265	3 286	8	28	111	467	Kumsan-gun
12	71	1 973	6	117	34	151	Yongi-gun
23 500	276	4 402	8	21	131	1 676	Nonsan-gun
10	300	4 703	3	1 006	423	1 692	Puyo-gun
5 000	153	1 596	8	54	69	334	Sochon-gun
2 005	168	2 657	10	41	103	361	Chongyang-gun
24	130	1 167	8	90	381	1 815	Hongsong-gun
20 005	145	2 649	2	8	71	447	Yesan-gun
-	14	45	2	13	413	1 040	Taan-gun
15	82	2 229	5	181	186	2 825	Tangjin-gun
-	7	196	-	-	-	-	Kyeryong-chulchangso
85 345	5 910	140 190	95	25 350	1 186	7 175	Chollabuk-do
-	14	1 404	-	-	4	24	Chonju-shi
-	5	234	-	-	-	-	Wansan-gu

5-6 기타가축사육

No. of F. Hs. Raising Other Livestock

단위 : 농가...가구
가축...마리

행정구역	토끼 Rabbit		오리 Duck		칠면조 Turkey		메추리 Quail
	농가 No. of F.Hs	사육마리 No. of Rabbit	농가 No. of F.Hs	사육마리 No. of Duck	농가 No. of F.Hs	사육마리 No. of Turkey	농가 No. of F.Hs
덕진구	31	222	21	388	1	2	-
관악시	215	1 617	74	16 230	23	103	3
익산시	243	2 658	167	9 142	37	126	4
정읍시	348	2 944	274	3 242	44	185	2
남원시	139	4 087	53	10 156	13	96	2
김제시	408	3 545	201	10 928	57	199	4
완주군	73	1 350	85	13 087	27	115	-
진안군	115	1 301	174	43 005	42	726	4
무주군	118	553	66	4 751	4	5	2
장수군	89	599	75	564	9	35	-
임실군	62	545	77	130 426	18	40	1
고령군	167	1 650	122	21 552	22	110	1
고성군	307	2 677	165	1 660	22	83	2
부안군	192	2 380	122	1 757	17	71	1
전라남도	2 777	25 744	5 011	672 584	410	2 387	51
무안군	2	23	3	2 740	1	2	-
곡성군	5	40	6	157	2	205	-
순천시	65	528	166	1 755	31	99	2
나주시	321	3 329	190	129 251	29	105	6
여수시	16	70	40	810	4	14	-
광양시	50	270	76	1 209	12	25	-
담양군	176	1 639	205	30 670	21	56	5
곡성군	133	1 021	111	11 168	16	81	9
구례군	77	441	28	326	8	24	2
여수시	35	162	72	3 933	16	346	3
고성군	64	423	329	3 800	31	97	2
보성군	76	540	335	27 080	46	153	4
화장면	132	1 542	546	23 271	26	99	9
장성군	86	788	254	3 800	13	43	1
상곡면	124	1 176	427	12 256	32	138	-
해남군	138	1 769	676	9 375	36	160	2
영암군	233	2 138	195	324 739	25	124	1
무안군	254	1 603	198	5 098	11	21	-
함평군	123	1 339	125	42 231	9	446	1
영광군	223	3 642	298	6 563	8	15	1
장성군	207	1 961	303	28 231	19	82	2
완진면	157	703	171	1 486	9	33	-
진안군	28	265	72	1 022	2	12	1
신안군	52	332	185	1 613	3	7	-
경상북도	2 775	22 132	1 079	59 213	321	1 612	42
포항시	70	953	62	4 911	11	145	2
남부구	25	643	28	1 227	4	123	-
북부구	45	310	34	3 684	7	22	2
경주시	166	2 194	37	1 759	11	62	6
김천시	187	2 313	81	1 067	22	134	3
안동시	96	437	92	532	28	103	2
구미시	41	378	11	231	8	20	-
영천시	56	598	56	1 747	39	138	3
영주시	505	2 523	30	360	18	68	2
상주시	280	2 046	71	28 542	24	62	5

농 가 및 마 리 (2 - 2)

and No. of Other Livestock

Unit : F.H....Household
O.L.....Head

구	공 법 Bee		경 Pheasant		기 타 Others		Administrative Districts
	농 가 No. of F.Hs	통 수 No. of Beehives	농 가 No. of F.Hs	사육마리 No. of Pheasant	농 가 No. of F.Hs	사육마리 No. of Others	
-	9	1 170	-	-	4	24	Tokchin-gu
78	29	531	9	1 930	35	143	Kunsan-shi
20 150	81	1 273	9	42	166	1 081	Iksan-shi
15 010	255	7 386	5	114	150	519	Chongup-shi
15	1 102	42 939	8	3 186	157	549	Namwon-shi
50 019	58	1 110	14	166	141	2 288	Kimje-shi
-	368	10 761	4	15 422	201	714	Wanju-gun
42	858	22 099	8	635	104	745	Chinan-gun
7	292	2 717	3	13	26	94	Muju-gun
-	782	17 012	5	39	6	28	Changsu-gun
5	629	15 114	6	61	58	433	Imshil-gun
5	1 245	15 039	9	126	52	84	Sunchang-gun
12	137	1 770	7	3 224	29	147	Kochang-gun
2	60	1 035	8	392	57	326	Puan-gun
552 139	7 328	108 651	82	212 233	3 336	13 073	Chollanam-do
-	3	116	-	-	32	72	Mokpo-shi
-	6	210	-	-	2	7	Yosu-shi
5 500	1 044	15 682	4	11	446	3 654	Sunchon-shi
125 001	152	4 087	4	8	169	1 048	Naju-shi
-	15	152	-	-	4	25	Yochon-shi
-	257	3 223	1	4	74	144	Kwangyang-shi
20 505	607	6 478	3	43	156	661	Tamyang-gun
160 018	830	13 532	7	32	47	292	Koksong-gun
9	1 069	19 977	4	24	6	28	Kuryo-gun
40	42	537	2	6	61	278	Yochon-gun
7	219	2 187	3	40	180	569	Kohung-gun
46 008	525	4 297	9	942	76	195	Posong-gun
128 029	1 008	12 982	2	612	134	742	Hwasun-gun
6	183	2 893	4	200 009	140	233	Changhung-gun
-	206	1 069	7	36	220	570	Kangjin-gun
5 002	125	2 938	5	35	246	691	Haenam-gun
40 000	115	1 845	6	27	136	420	Yongam-gun
-	87	3 373	6	63	226	773	Muan-gun
20 000	121	1 868	2	270	43	71	Hampyong-gun
3	161	1 311	3	9	93	558	Yonggwang-gun
2 007	457	7 629	6	10 047	91	322	Changsong-gun
-	22	550	3	13	355	762	Wando-gun
4	34	1 173	1	2	78	208	Chindo-gun
-	40	542	-	-	321	750	Shinan-gun
362 244	6 786	108 795	119	35 244	2 561	9 628	Kyongsangbuk-do
20 020	334	4 469	6	1 375	16	249	Pohang-shi
-	80	1 027	4	1 370	7	159	Nam-gu
20 020	254	3 442	2	5	9	90	Puk-gu
85 010	344	4 870	4	412	105	448	Kyongju-shi
5	432	9 398	2	250	114	346	Kimchon-shi
30 005	460	6 795	6	3 136	309	871	Andong-shi
-	159	5 084	3	317	30	162	Kumi-shi
15 052	218	3 293	7	91	277	1 111	Yongju-shi
22 040	439	3 696	9	3 533	83	332	Yongchon-shi
207	434	9 215	5	34	495	1 248	Sangju-shi

5-6 기타가축사육

No. of F. Hs. Raising Other Livestock

단위 : 농가...가구
가축...마리

행 정 구 역	토끼 Rabbit		오리 Duck		칠면조 Turkey		메추리 Quail	
	농가 No. of F.Hs	사육마리 No. of Rabbit	농가 No. of F.Hs	사육마리 No. of Duck	농가 No. of F.Hs	사육마리 No. of Turkey	농가 No. of F.Hs	
문경	경산	152	1 034	63	10 365	17	150	-
	시시	138	2 270	36	448	7	51	2
관의청	위성	104	694	31	466	10	24	1
	송송	155	1 184	72	935	17	60	-
	청송	175	883	46	224	8	42	2
영영청	양덕	47	405	30	230	6	28	-
	영덕	62	436	36	281	6	26	1
	영동	188	1 275	41	745	12	77	1
고성	령주	23	143	23	1 084	5	16	-
	주곡	61	374	40	1 538	8	69	1
	칠곡	62	661	24	811	13	62	8
예북	천화	50	304	46	1 891	15	53	1
	진향	79	644	94	457	29	192	1
	울진	61	312	54	432	7	30	1
	울릉	17	71	3	157	-	-	-
경상남도	1 242	9 756	940	82 638	166	1 437	31	
창원	원산	24	222	55	2 831	8	84	2
	진주	64	2 824	113	8 324	12	67	3
	남동	5	42	14	448	2	6	1
	동원	6	26	10	512	-	-	-
	합곡	-	-	4	60	-	-	-
마산	53	2 756	85	7 304	10	61	2	
진주	산포	17	247	16	813	4	46	-
	포천	14	236	10	686	4	46	-
	원곡	3	11	6	127	-	-	-
진주	주해	53	419	49	6 552	11	45	4
	영양	10	113	16	319	2	6	-
	시시	22	99	16	128	3	13	-
사김	천해	47	502	44	15 399	6	15	-
	양양	43	257	45	21 776	13	48	4
	시시	67	354	42	5 840	12	81	4
거의	제령	121	477	38	1 053	6	66	-
	안안	17	87	20	231	2	4	-
	군군	17	148	26	2 394	6	112	2
창양	녕산	32	142	27	403	9	29	-
	양성	30	184	52	2 627	7	30	1
	성성	17	65	39	5 800	9	548	2
남하	해동	306	1 268	38	3 789	6	18	1
	청정	49	176	74	564	15	49	3
	군군	57	415	97	1 946	15	65	3
함거	양창	104	603	61	590	8	39	2
	창천	91	799	35	744	5	38	-
	군군	54	355	37	515	7	34	-
제주도	19	3 133	39	11 459	11	4 219	1	
제서	주	9	754	15	4 594	2	12	-
	귀	2	2 300	2	705	2	56	-
	포	6	44	14	5 810	5	4 144	1
	남	2	35	8	350	2	7	-

농 가 및 마 리 (2-2)

and No. of Other Livestock

Unit : F.H....Household
O.L....Head

리	꿀 벌 Bee		꿩 Pheasant		기 타 Others		Administrative Districts
	농 가 No. of F.Hs	통 수 No. of Beehives	농 가 No. of F.Hs	사육마리 No. of Pheasant	농 가 No. of F.Hs	사육마리 No. of Others	
-	279	5 750	6	1 768	200	736	Mungyong-shi
30 300	149	1 761	8	12 057	39	302	Kyongsan-shi
5	340	5 336	5	99	33	126	Kunwi-gun
-	568	6 830	11	72	178	440	Uisong-gun
5	456	3 212	7	37	31	80	Chongsong-gun
-	196	3 567	4	1 330	19	143	Yongyang-gun
3	291	6 505	2	302	94	721	Yongdok-gun
85	351	5 719	5	5 043	63	213	Chongdo-gun
-	93	1 945	1	1 500	9	90	Koryong-gun
20 000	274	4 495	9	2 928	54	486	Songju-gun
138 500	139	2 935	4	840	131	466	Chilgok-gun
1 000	286	5 516	8	62	59	260	Yechon-gun
2	414	4 526	3	16	119	540	Ponghwa-gun
5	127	3 854	4	42	101	256	Ulchin-gun
-	3	24	-	-	2	2	Ullung-gun
501 542	7 540	123 887	78	17 115	1 650	28 813	Kyongsangnam-do
95 000	36	1 015	2	172	26	182	Changwon-shi
32 395	243	3 928	7	2 146	62	2 730	Ulsan-shi
30 890	14	322	1	65	4	5	Chung-gu
-	4	105	-	-	3	11	Nam-gu
-	-	-	-	-	-	-	Tong-gu
1 505	225	3 501	6	2 081	55	2 714	Ulju-gu
-	70	1 421	1	400	13	268	Masan-shi
-	48	904	-	-	9	241	Happo-gu
-	22	517	1	400	4	27	Hoewon-gu
130 070	343	6 735	3	1 504	52	173	Chinju-shi
-	15	732	-	-	1	5	Chinhae-shi
-	30	344	-	-	130	451	Tongyong-shi
-	156	2 540	2	154	81	15 935	Sachon-shi
190 000	129	2 299	4	1 368	20	1 223	Kimhae-shi
39	467	5 690	6	646	219	682	Miryang-shi
-	101	864	3	71	33	73	Koje-shi
-	239	3 576	1	15	64	138	Uiryong-gun
4 000	64	1 254	1	50	90	475	Haman-gun
-	109	3 861	2	6	123	1 991	Changnyong-gun
5 000	200	1 986	7	2 304	21	861	Yangsan-gun
45 000	243	2 722	-	-	56	1 597	Kosong-gun
2	234	1 209	2	14	99	284	Namhae-gun
7	848	12 051	5	209	96	285	Hadong-gun
22	1 196	20 030	7	2 227	121	431	Sanchong-gun
7	1 518	28 710	12	269	261	663	Hamyang-gun
-	619	12 662	5	3 015	42	257	Kochang-gun
-	680	10 258	8	2 545	40	109	Hapchon-gun
55 000	197	14 392	27	62 312	124	4 921	Cheju-do
-	34	2 336	1	100	25	2 353	Cheju-shi
-	62	5 162	8	23 310	2	8	Sogwipo-shi
55 000	47	2 595	9	16 400	74	2 262	Pukcheju-gun
-	54	4 299	9	22 502	23	298	Namjeju-gun

6-1 농 기 계 보 유 농 가

No. of F. Hs. Having Farm Machinery and

단위 : 농가...가구
대수...대

행 정 구 역	경 운 기 Tiller		트 랙 터 Tractor		SS 분 무 기 Speed Sprayer	
	농 가 No. of F.Hs	대 수 No. of Set	농 가 No. of F.Hs	대 수 No. of Set	농 가 No. of F.Hs	대 수 No. of Set
전 국	802 624	854 604	111 012	114 303	41 555	42 116
경 지 규 모 별						
경지없는 농가	5 484	5 726	1 378	1 446	8	9
0.1 ha 미만	2 081	2 133	209	215	6	6
0.1-0.2	12 100	12 260	515	521	107	107
0.2-0.3	17 980	18 210	677	698	149	151
0.3-0.5	62 615	63 697	2 404	2 442	355	355
0.5-0.7	82 068	84 358	3 592	3 667	497	500
0.7-1.0	135 434	140 873	7 452	7 556	1 219	1 224
1.0-1.5	188 342	199 739	15 685	15 896	12 666	12 759
1.5-2.0	124 915	135 454	17 347	17 633	9 902	9 982
2.0-2.5	69 237	76 332	15 009	15 284	6 079	6 149
2.5-3.0	39 036	43 554	12 241	12 490	3 753	3 810
3.0-5.0	49 534	55 870	24 230	25 085	5 211	5 337
5.0 ha 이상	13 798	16 398	10 273	11 370	1 603	1 727
영 농 형 태 별						
논	420 825	446 368	61 277	62 909	17 628	17 810
과채	100 122	106 195	6 539	6 684	14 769	14 982
특용작물	134 806	144 032	17 728	18 217	3 703	3 781
과채특용작물	28 450	30 611	3 684	3 749	1 389	1 421
과채특용작물	3 798	3 963	518	528	133	147
전축양기	19 115	19 860	1 668	1 730	788	794
양기	93 879	101 863	19 409	20 291	3 065	3 099
양기	260	275	31	31	15	15
양기	1 369	1 437	158	164	65	67
시 도 별						
서울	599	667	198	213	40	45
부산	5 428	6 070	1 380	1 430	218	249
대구	8 029	8 637	689	700	57	57
인천	11 449	11 845	2 604	2 656	213	221
광주	3 812	4 113	827	886	75	76
대전	2 431	2 602	206	217	68	69
경상	95 418	100 486	22 788	23 629	3 050	3 094
충청	47 809	51 639	6 791	6 945	4 551	4 617
전라	55 431	58 153	6 450	6 586	3 426	3 481
경상	99 974	104 200	15 392	15 756	7 536	7 627
충청	66 549	71 015	11 329	11 846	2 653	2 699
전라	111 733	119 892	14 803	15 254	6 308	6 372
경상	162 691	174 943	14 636	14 928	10 199	10 305
경상	109 335	117 756	11 779	12 056	3 013	3 053
제주	21 936	22 586	1 140	1 201	148	151
시 읍 별						
서울	599	667	198	213	40	45
성광중	2	2	-	-	-	-
동진	-	-	-	-	-	-
광양	34	37	3	4	20	21
도노	7	7	-	-	-	-
노은	4	4	-	-	7	7
은	5	5	3	4	-	-
마양	12	12	3	4	1	1
양	23	27	6	6	3	3
양	138	152	79	90	6	9
양	19	21	5	6	-	-
영관	1	1	1	1	-	-
관	-	-	-	-	-	-
서강	50	55	8	8	-	-
강	128	142	64	64	3	4

6-1 농 기계 보유 농 가

No. of F. Hs. Having Farm Machinery and

단위 : 농가...가구
대수...대

행성 구역	경 은 기 Tiller		트 래 크 터 Tractor		SS 분무기 Speed Sprayer	
	농 가 No. of F.Hs	대 수 No. of Set	농 가 No. of F.Hs	대 수 No. of Set	농 가 No. of F.Hs	대 수 No. of Set
송파구	39 137	49 153	9 17	9 17	- -	- -
부산광역시	5 428	6 070	1 380	1 430	218	249
중서동	1 3 -	1 3 -	- - -	- - -	- - -	- - -
영부동	5 1 2	5 1 2	- - -	- - -	- - 1	- - 2
남북해운대	6 144 50	7 176 64	2 15 5	2 15 5	3 2 -	5 2 -
사금강	27 147 3 234	32 161 3 466	10 60 1 006	12 70 1 040	17 75 57	26 93 57
수사기	1 47 1 760	2 65 2 085	- 28 254	- 28 258	- 1 62	- 1 63
대구광역시	8 029	8 637	689	700	57	57
동서남북수달달	1 697 25 12	1 840 26 12	83 - 3	85 - 3	9 - -	9 - -
복성성	718 552 286 4 739	788 582 302 5 087	42 6 28 527	44 6 29 533	5 6 1 36	5 6 1 36
인천광역시	11 449	11 845	2 604	2 656	213	221
중동남부	764 2 20	790 2 24	235 - 4	239 - 4	27 - 3	27 - 3
연남부	57 449 91	63 509 104	1 101 31	1 102 31	2 21 5	2 22 5
계서강웅	550 864 7 546 1 106	574 889 7 740 1 150	172 159 1 774 127	185 160 1 807 127	35 28 85 7	35 29 91 7
광주광역시	3 812	4 113	827	886	75	76
동서남북광산	27 260 650	32 289 666	6 81 155	7 88 166	5 6 6	5 6 6
대전광역시	2 431	2 602	206	217	68	69
동중	397 182	418 200	12 10	12 10	2 -	2 -

및 대 수 (2-1)

No. of Farm Machine

Unit : F.H....Household
Set ...No. of Set

정 미 기 Rice Mill		콤 바 인 Combine		바 인 더 Binder		Administrative Districts
종 가 No. of F.Hs	대 수 No. of Set	종 가 No. of F.Hs	대 수 No. of Set	종 가 No. of F.Hs	대 수 No. of Set	
-	-	1	1	2	2	Songpa-gu
-	-	-	-	-	-	Kangdong-gu
1 290	1 293	521	528	779	781	Pusan-kwangyok-shi
-	-	-	-	-	-	Chung-gu
-	-	-	-	-	-	So-gu
-	-	-	-	-	-	Tong-gu
-	-	-	-	-	-	Yongdo-gu
-	-	-	-	-	-	Pusanjin-gu
-	-	-	-	-	-	Tongnae-gu
-	-	-	-	-	-	Nam-gu
3	3	2	2	-	-	Puk-gu
3	4	4	4	3	3	Haeundae-gu
1	1	-	-	-	-	Saha-gu
5	5	1	1	2	2	kumjong-gu
788	789	375	378	112	112	Kangso-gu
-	-	-	-	1	1	Suyong-gu
2	2	-	-	-	-	Sasang-gu
488	489	139	143	661	663	Kijang-gun
1 198	1 202	379	380	2 228	2 239	Taegu-kwangyok-shi
68	68	34	34	183	188	Tong-gu
1	1	-	-	1	1	So-gu
1	1	1	1	1	1	Nam-gu
27	27	15	15	86	88	Puk-gu
58	58	3	3	48	48	Susong-gu
17	18	21	22	84	85	Talso-gu
1 026	1 029	305	305	1 825	1 828	Talsong-gun
3 675	3 700	1 937	1 952	890	897	Inchon-kwangyok-shi
212	212	171	171	107	107	Chung-gu
-	-	-	-	-	-	Tong-gu
2	2	3	3	-	-	Nam-gu
-	-	2	2	-	-	Yonsu-gu
257	263	81	81	16	16	Namdong-gu
6	6	22	23	11	11	Bupyong-gu
113	115	92	92	48	49	Kyeyang-gu
157	158	140	140	58	58	So-gu
2 303	2 312	1 263	1 274	403	408	Kanghwa-gun
625	632	163	166	247	248	Ongjin-gun
1 321	1 334	461	482	38	43	Kwangju-kwangyok-shi
17	20	5	5	-	-	Tong-gu
59	60	40	41	6	6	So-gu
187	187	61	62	1	1	Nam-gu
118	122	92	99	2	2	Puk-gu
940	945	263	275	29	34	Kwangsang-gu
591	592	194	205	77	77	Taejon-kwangyok-shi
168	168	15	15	14	14	Tong-gu
12	12	6	6	2	2	Chung-gu

6-1 농 기계 보유 농 가

No. of F. Hs. Having Farm Machinery and

단위 : 농가...가구
대수...대

행정구	경운기 Tiller		트랙터 Tractor		SS 분무기 Speed Sprayer	
	농가 No. of F.Hs	대수 No. of Set	농가 No. of F.Hs	대수 No. of Set	농가 No. of F.Hs	대수 No. of Set
서구	346	379	40	44	30	31
유성	1 314	1 396	126	132	35	35
대곡	192	209	18	19	1	1
경기도	95 418	100 486	22 788	23 629	3 050	3 094
수원	916	1 028	175	183	13	14
장기	180	203	20	21	1	1
광명	520	570	124	130	8	9
팔당	216	255	31	32	4	4
성남	418	467	72	73	-	-
수원	181	202	26	26	-	-
중부	56	64	9	9	-	-
안양	181	201	37	38	-	-
의정부	364	411	76	78	6	6
안양	97	110	2	2	-	-
만동	29	32	1	1	-	-
부천	68	78	1	1	-	-
원미	248	289	84	89	5	5
오정	88	102	16	17	-	-
오정	57	64	15	15	4	4
오정	103	123	53	57	1	1
광명	341	390	64	69	1	1
동두천	8 177	8 594	2 886	3 022	496	509
동두천	515	601	92	97	7	7
안양	1 398	1 474	199	202	23	25
과천시	2 626	2 739	783	837	105	109
과천시	128	158	18	18	3	3
구리	318	338	79	82	47	47
오산	3 175	3 382	442	463	85	86
오산	652	699	192	198	36	36
시흥	1 571	1 759	227	231	5	5
의왕	193	205	33	34	2	2
의왕	291	337	25	27	4	4
화성	896	944	162	165	-	-
여주	3 197	3 286	678	701	39	40
여주	7 465	7 677	2 113	2 159	146	147
화성	11 870	12 590	2 690	2 811	123	127
광주	5 985	6 379	1 756	1 847	74	76
광주	2 592	2 704	411	417	-	-
연천	2 993	3 285	707	744	53	54
포천	5 323	5 646	1 060	1 095	71	72
포천	2 415	2 588	182	185	169	169
양지	5 837	6 193	835	852	59	61
이천	7 321	7 612	2 148	2 215	362	364
이천	5 282	5 425	1 169	1 185	45	46
안성	8 042	8 327	2 101	2 184	826	832
안성	4 772	4 849	1 327	1 364	245	247
강원도	47 809	51 639	6 791	6 945	4 551	4 617
춘천	3 883	4 196	459	476	244	253
원주	4 740	5 026	535	539	435	441
강릉	4 032	4 400	506	522	1 512	1 529
동해	760	901	22	22	5	5

및 대 수 (2-1)

No. of Farm Machine

Unit : F.H...Household
Set ...No. of Set

정 미 기 Rice Mill		콤 바 인 Combine		바 인 더 Binder		Administrative Districts
농 가 No. of F.Hs	대 수 No. of Set	농 가 No. of F.Hs	대 수 No. of Set	농 가 No. of F.Hs	대 수 No. of Set	
118	118	45	48	10	10	So-gu
258	258	116	123	47	47	Yusong-gu
35	36	12	13	4	4	Taedok-gu
2 134	2 193	14 617	14 766	4 120	4 144	Kyonggi-do
51	51	145	148	33	34	Suwon-shi
5	5	19	21	7	8	Changan-gu
40	40	89	90	15	15	Kuonson-gu
6	6	37	37	11	11	Paidal-gu
6	6	25	26	11	11	Songnam-shi
5	5	4	5	3	3	Sujung-gu
1	1	3	3	1	1	Chungwon-gu
-	-	18	18	7	7	Pundang-gu
8	8	52	55	26	26	Uijongbu-shi
-	-	3	3	2	2	Anyang-shi
-	-	1	1	1	1	Manan-gu
-	-	2	2	1	1	Tongan-gu
22	23	46	48	20	20	Puchon-shi
8	8	14	14	16	16	Wonmi-gu
3	3	5	5	1	1	Sosa-gu
11	12	27	29	3	3	Ojong-gu
2	2	31	31	16	16	Kwangmyong-shi
140	147	1 485	1 510	135	135	Pyongtaek-shi
9	10	56	57	37	39	Tongduchon-shi
5	5	167	167	69	71	Ansan-shi
142	154	383	395	97	98	Koyang-shi
6	6	18	18	2	2	Kwachon-shi
-	-	5	5	5	6	Kuri-shi
23	23	170	173	187	187	Namyangju-shi
25	25	146	152	27	27	Osan-shi
10	12	122	124	81	81	Shihung-shi
-	-	18	19	20	20	Kunpo-shi
6	6	30	30	10	11	Uiwang-shi
5	5	32	32	41	42	Hanam-shi
70	70	387	390	181	182	Yangju-gun
121	121	1 424	1 433	107	107	Yuju-gun
262	266	2 269	2 283	504	506	Hwasong-gun
185	189	1 017	1 036	217	218	Paju-gun
21	21	297	298	99	100	Kwangju-gun
63	63	381	386	107	109	Yonchon-gun
69	74	438	441	488	490	Pochon-gun
76	77	146	148	465	467	Kapyong-gun
68	75	734	742	444	444	Yangpyong-gun
162	165	1 404	1 413	89	90	Ichon-gun
63	66	923	926	77	78	Yongin-gun
266	266	1 310	1 316	188	189	Ansong-gun
248	257	953	961	335	336	Kimpo-gun
4 742	4 756	3 197	3 246	9 750	9 781	Kangwon-do
274	274	218	223	1 048	1 054	Chunchon-shi
760	762	367	368	715	715	Wonju-shi
423	423	212	214	1 162	1 164	Kangrung-shi
229	231	39	44	127	129	Tonghae-shi

6-1 농 기계 보유 농 가

No. of F. Hs. Having Farm Machinery and

단위 : 농가...가구
대수...대

행 구	성 명	시 구	경 은 기 Tiller		트 랙 터 Tractor		SS 분무기 Speed Sprayer	
			농 가 No. of F.Hs	대 수 No. of Set	농 가 No. of F.Hs	대 수 No. of Set	농 가 No. of F.Hs	대 수 No. of Set
배 속	초 초	시 시	334	402	28	28	27	28
			330	369	34	36	123	126
삼 봉 평	초 천 성	시 군 군	2 269	2 471	116	123	54	57
			5 762	6 225	622	632	21	21
			4 655	5 204	632	649	151	153
영 정	활 창 산	군 군 군	2 310	2 460	211	215	16	16
			3 234	3 361	441	454	63	63
			1 909	1 999	188	196	25	25
철 화 양	원 천 구	군 군 군	3 917	4 182	1 447	1 477	126	135
			1 733	1 932	172	176	26	26
			1 715	1 859	405	413	216	218
인 고 양	제 성 양	군 군 군	1 959	2 085	206	211	57	58
			2 082	2 211	541	547	812	820
			2 185	2 356	226	229	638	643
중 청 부		도	55 431	58 153	6 450	6 586	3 426	3 481
경 영	주 양	시 구 구	1 571	1 669	343	349	268	275
			643	683	120	123	107	107
			928	986	223	226	161	168
중 계 영	주 천 원	시 시 군	7 774	8 170	877	893	667	683
			4 041	4 264	303	317	147	148
			7 810	8 080	1 212	1 245	541	549
보 영	은 천 동	군 군 군	4 505	4 817	510	516	326	331
			4 937	5 193	385	392	116	117
			6 364	6 746	519	534	433	437
진 마 단	천 산 성	군 군 군	3 812	3 979	636	645	141	143
			5 317	5 554	580	585	275	280
			6 328	6 587	802	822	416	422
영 장	양 장	군 소	2 056	2 154	136	139	4	4
			916	940	147	149	92	92
중 청 남		도	99 974	104 200	15 392	15 756	7 536	7 627
천 양 보	안 주 령	시 시 시	7 405	7 756	1 401	1 446	1 383	1 392
			6 298	6 440	733	742	170	170
			6 509	6 901	694	711	21	21
아 서 금	산 산 산	시 시 군	8 162	8 507	1 657	1 704	1 346	1 355
			9 386	9 773	1 281	1 305	1 296	1 310
			4 198	4 279	274	282	7	7
연 부	기 산 어	군 군 군	3 176	3 282	545	556	157	159
			6 816	7 094	1 143	1 186	256	260
			6 230	6 487	1 156	1 179	202	211
서 정 홍	천 양 성	군 군 군	4 730	5 311	631	657	468	473
			4 242	4 368	491	496	93	94
			8 129	8 568	974	995	435	446
예 태 당 계	산 안 진 출	군 군 군 소	9 166	9 503	1 785	1 825	827	844
			5 560	5 736	648	658	254	257
			9 776	9 999	1 954	1 989	612	619
			191	196	25	25	9	9
전 라 환		북 도	66 549	71 015	11 329	11 846	2 653	2 699
전 환	주 산	시 구	1 987	2 124	274	285	108	109
			690	758	84	87	22	23

및 대수 (2-1)
No. of Farm Machine

Unit : F.H....Household
Set ...No. of Set

정 대 기 Rice Mill		콤 바 인 Combine		바 인 더 Binder		Administrative Districts
농 가 No. of F.Hs	대 수 No. of Set	농 가 No. of F.Hs	대 수 No. of Set	농 가 No. of F.Hs	대 수 No. of Set	
1	1	-	-	-	-	Taebaek-shi
15	15	28	29	53	53	Sokcho-shi
826	826	104	108	242	242	Samchok-shi
475	475	338	342	1 932	1 934	Hongchon-gun
169	169	267	271	1 212	1 214	Hongsong-gun
339	339	61	63	179	181	Youngwol-gun
171	171	90	92	237	237	Pyongchang-gun
109	109	25	25	203	203	Chongson-gun
191	194	422	427	221	222	Chorwon-gun
98	100	124	128	490	493	Hwachon-gun
30	30	214	218	726	733	Yanggu-gun
105	106	59	61	487	491	Inje-gun
234	235	415	418	264	264	Kosong-gun
293	296	214	215	452	452	Yangyang-gun
8 169	8 194	4 489	4 561	1 604	1 612	Chungchongbuk-do
511	515	217	223	52	52	Chongju-shi
121	124	63	65	24	24	Sangdang-gu
390	391	154	158	28	28	Hungdok-gu
654	656	600	610	103	103	Chungju-shi
389	392	164	167	277	279	Chechon-shi
2 064	2 074	888	900	205	205	Chongwon-gun
334	334	429	432	68	69	Poun-gun
1 290	1 292	253	262	217	217	Okchon-gun
601	601	302	307	377	378	Yongdong-gun
539	541	517	520	46	49	Chinchon-gun
650	650	374	378	53	53	Koesan-gun
675	676	598	609	53	53	Umsong-gun
317	318	46	47	133	134	Tanyang-gun
145	145	101	106	20	20	Chungpyong-chulchangso
21 763	21 812	12 102	12 236	5 629	5 641	Chungchongnam-do
1 583	1 589	719	731	214	214	Chonan-shi
1 261	1 261	673	679	129	129	Kongju-shi
959	961	680	683	502	502	Poryong-shi
2 024	2 026	1 130	1 146	183	183	Asan-shi
2 784	2 787	1 063	1 075	926	927	Sosan-shi
2 125	2 127	241	244	417	420	Kumsan-gun
959	961	435	444	91	93	Yongi-gun
963	964	946	962	115	115	Nonsan-gun
733	737	899	910	82	82	Puyo-gun
961	968	660	683	103	103	Sechon-gun
530	532	508	510	94	94	Chongyang-gun
960	967	717	721	1 817	1 823	Hongsong-gun
1 190	1 191	1 255	1 261	291	291	Yesan-gun
2 689	2 689	533	536	129	129	Taeon-gun
2 018	2 028	1 626	1 634	536	536	Tangjin-gun
24	24	17	17	-	-	Kyeryong-chulchangso
8 631	8 685	8 519	8 653	964	967	Chollabuk-do
101	101	208	209	26	26	Chonju-shi
49	49	62	63	4	4	Wansan-gu

6-1 농 기계 보유 농 가

No. of F. Hs. Having Farm Machinery and

단위 : 농가...가구
대수...대

행정구	경운기 Tiller		트랙터 Tractor		SS 분무기 Seed Sprayer	
	농가 No. of F.Hs	대수 No. of Set	농가 No. of F.Hs	대수 No. of Set	농가 No. of F.Hs	대수 No. of Set
전라남도	1 297	1 366	190	198	86	86
곡성군	3 411	3 624	1 055	1 178	28	28
곡성군	6 694	7 191	1 381	1 456	932	952
곡성군	6 559	6 966	1 216	1 272	213	221
곡성군	6 888	7 426	923	931	116	118
곡성군	7 143	7 417	1 810	1 900	227	229
곡성군	5 261	5 461	577	596	173	173
곡성군	3 499	3 622	431	440	138	140
곡성군	2 660	2 744	233	237	110	111
곡성군	2 729	2 874	311	314	65	67
곡성군	3 199	3 390	396	406	144	148
곡성군	4 099	4 728	449	460	83	84
곡성군	7 432	8 294	1 036	1 083	96	96
곡성군	4 988	5 154	1 237	1 288	220	223
전라남도	111 733	119 892	14 803	15 254	6 308	6 372
곡성군	270	314	30	30	40	42
곡성군	110	121	-	-	-	-
곡성군	5 753	6 268	406	420	145	145
곡성군	8 638	9 187	1 897	1 982	1 182	1 199
곡성군	535	568	24	24	7	7
곡성군	3 369	3 580	231	235	14	14
곡성군	4 065	4 254	576	593	122	123
곡성군	3 537	3 794	420	439	121	121
곡성군	2 462	2 636	162	162	64	64
곡성군	2 927	3 153	84	86	31	31
곡성군	8 451	8 946	688	710	130	130
곡성군	4 839	5 309	693	708	113	114
곡성군	3 600	3 935	419	425	104	104
곡성군	4 692	5 034	871	897	630	642
곡성군	4 610	5 030	802	814	148	148
곡성군	10 518	11 141	1 694	1 719	335	341
곡성군	7 199	8 359	1 447	1 505	569	580
곡성군	7 433	7 908	909	942	47	47
곡성군	4 761	5 084	791	824	175	178
곡성군	5 215	5 628	734	762	195	195
곡성군	3 420	3 765	595	624	449	454
곡성군	3 977	4 106	112	116	680	682
곡성군	4 535	4 766	488	495	656	657
곡성군	6 817	7 006	730	742	351	354
경상북도	162 691	174 943	14 636	14 928	10 199	10 305
경상북도	7 354	7 856	804	812	459	465
경상북도	2 354	2 508	186	190	75	78
경상북도	4 998	5 348	618	622	384	387
경상북도	13 239	14 102	1 288	1 310	762	774
경상북도	11 141	11 758	1 103	1 121	483	496
경상북도	10 860	11 344	633	655	802	803
경상북도	7 227	7 696	1 040	1 073	502	510
경상북도	7 179	7 632	455	467	482	491
경상북도	11 309	12 164	602	610	715	715
경상북도	13 905	14 687	1 762	1 779	1 091	1 101

및 대수 (2-1)

No. of Farm Machine

Unit : F.H....Household
Set ...No. of Set

정미기 Rice Mill		콤바인 Combine		바인더 Binder		Administrative Districts
농가 No. of F.Hs	대수 No. of Set	농가 No. of F.Hs	대수 No. of Set	농가 No. of F.Hs	대수 No. of Set	
52	52	146	146	22	22	Tokchin-gu
1 843	1 843	771	794	89	89	Kunsan-shi
1 038	1 051	1 175	1 200	123	123	Iksan-shi
946	959	959	976	94	95	Chongup-shi
637	638	769	774	42	42	Namwon-shi
870	878	1 220	1 235	101	102	Kimje-shi
328	334	501	509	73	73	Wanju-gun
356	362	225	230	103	103	Chinan-gun
320	322	106	111	102	102	Muju-gun
152	152	197	199	27	27	Changsu-gun
154	154	303	308	34	34	Imshil-gun
325	325	421	426	29	29	Sunchang-gun
935	935	846	854	48	48	Kochang-gun
626	631	818	828	73	74	Puan-gun
44 970	45 034	11 108	11 321	1 805	1 815	Chollanam-do
145	145	21	21	4	4	Mokpo-shi
52	52	4	4	1	1	Yosu-shi
1 433	1 437	465	478	127	128	Sunchon-shi
3 011	3 012	852	877	87	87	Naju-shi
688	688	33	33	4	4	Yochon-shi
1 843	1 844	277	286	70	70	Kwangyang-shi
638	638	432	442	45	45	Tamyang-gun
267	270	320	325	40	40	Koksong-gun
307	307	219	223	35	35	Kuryo-gun
2 513	2 514	111	114	64	64	Yochon-gun
3 178	3 183	733	746	195	199	Kohung-gun
832	833	591	601	104	104	Posong-gun
1 417	1 428	477	488	74	74	Hwasun-gun
782	787	659	669	80	80	Changhung-gun
1 582	1 583	618	621	74	74	Kangjin-gun
6 345	6 348	1 249	1 259	175	175	Haenam-gun
3 574	3 578	854	867	69	70	Yongam-gun
3 318	3 323	504	516	75	77	Muan-gun
1 482	1 491	549	556	120	120	Hampyong-gun
538	539	469	481	52	53	Yonggwang-gun
723	723	402	422	64	64	Changsong-gun
2 425	2 425	201	210	39	39	Wando-gun
1 365	1 369	365	369	81	82	Chindo-gun
6 512	6 517	703	713	126	126	Shinan-gun
27 915	27 940	9 190	9 309	23 914	23 988	Kyongsangbuk-do
4 867	4 867	627	636	2 314	2 324	Pohang-shi
2 220	2 220	191	197	507	513	Nam-gu
2 647	2 647	436	439	1 807	1 811	Puk-gu
5 162	5 164	974	978	6 489	6 511	Kyongju-shi
1 383	1 383	695	701	931	933	Kimchon-shi
1 304	1 308	385	389	324	330	Andong-shi
327	327	703	709	641	641	Kumi-shi
227	227	288	294	195	196	Yongju-shi
3 540	3 543	294	299	1 325	1 326	Yongchon-shi
1 283	1 286	1 272	1 277	401	402	Sangju-shi

6-1 농 기계 보유 농 가

No. of F. Hs. Having Farm Machinery and

단위 : 농가...가구
대수...대

행 구	정 역	경 윤 기 Tiller		트 랙 터 Tractor		SS 분무기 Speed Sprayer		
		농 가 No. of F.Hs	대 수 No. of Set	농 가 No. of F.Hs	대 수 No. of Set	농 가 No. of F.Hs	대 수 No. of Set	
문경	경산	시시	5 600	5 910	529	534	489	495
			7 243	7 627	294	305	330	333
구 의 청	위성 송	관관	5 408	5 882	401	404	448	452
		관관	12 898	14 720	1 290	1 322	1 098	1 105
			4 682	5 021	200	204	794	798
영 일 영	양 노	관관	3 021	3 342	170	171	73	73
		관관	3 191	3 474	321	332	210	210
		관관	7 557	8 524	329	334	337	342
고 상 산	령 주 곡	관관	4 374	4 830	712	733	110	111
		관관	7 242	7 463	964	980	168	169
			4 348	4 769	368	387	107	114
예 문	천 화 진	관관	6 601	7 178	803	815	329	333
		관관	4 983	5 407	322	324	298	301
		관관	3 208	3 421	238	248	111	112
		121	136	8	8	1	2	
경 상	남 도	109 335	117 756	11 779	12 056	3 013	3 053	
창 활	원 산	시시	3 597	3 761	520	530	14	14
		시시	7 938	8 985	571	580	552	563
		구구	498	573	38	41	34	34
		구구	195	231	11	11	15	15
		구구	73	73	1	1	-	-
		7 172	8 108	521	527	503	514	
마 합 회	산 포 원	시시	2 153	2 296	162	164	14	14
		시시	1 871	1 999	147	149	12	12
			282	297	15	15	2	2
진 진 동	주 해 영	시시	9 668	10 250	900	915	180	180
		시시	392	450	31	31	-	-
		시시	1 127	1 188	48	49	85	86
사 김 밀	천 해 양	시시	5 622	6 097	549	562	100	105
		시시	5 768	6 129	993	1 033	2	2
		시시	9 083	9 358	989	1 004	543	548
거 의 함	제 령 안	시관	2 500	2 643	194	204	210	213
		관관	4 211	4 411	577	592	120	120
			5 513	5 665	841	848	35	35
창 양 고	영 산 상	관관	7 532	8 063	1 023	1 055	68	68
		관관	2 248	2 416	221	233	-	-
			5 999	6 616	746	762	170	176
남 하 산	해 동 청	관관	6 391	7 131	626	647	24	25
		관관	5 586	5 919	618	637	194	197
		관관	5 445	6 255	514	528	111	111
합 기 합	양 장 천	관관	4 663	5 153	368	373	207	210
		관관	6 250	6 678	528	533	367	369
			7 649	8 292	760	776	17	17
제 주	도	21 936	22 586	1 140	1 201	148	151	
제 서 북 남	주 귀 제	시시	2 121	2 173	90	97	22	22
		시시	3 792	3 847	14	14	14	14
		관관	7 440	7 866	564	609	41	43
		관관	8 583	8 700	472	481	71	72

및 대수 (2-1)

No. of Farm Machine

Unit : F.H....Household
Set...No.of Set

정미기 Rice Mill		콤바인 Combine		바인더 Binder		Administrative Districts
농가 No. of F.Hs	대수 No. of Set	농가 No. of F.Hs	대수 No. of Set	농가 No. of F.Hs	대수 No. of Set	
457	457	352	358	71	72	Mungyong-shi
662	662	184	187	856	859	Kyongsan-shi
672	675	203	207	439	440	Kunwi-gun
1 739	1 739	867	881	1 897	1 905	Uisong-gun
535	535	92	96	51	52	Chongsong-gun
378	378	97	99	23	23	Yongyang-gun
368	369	174	179	112	113	Yongdok-gun
1 498	1 501	309	311	3 376	3 384	Chongdo-gun
549	553	300	302	1 689	1 694	Koryong-gun
574	574	253	259	1 462	1 463	Songju-gun
525	526	190	198	844	845	Chilgok-gun
482	483	492	499	148	149	Yechon-gun
175	175	166	169	129	129	Ponghwa-gun
1 208	1 208	273	281	197	197	Ulchin-gun
-	-	-	-	-	-	Ullung-gun
60 691	60 742	8 570	8 705	29 715	29 809	Kyongsangnam-do
1 729	1 731	264	266	218	218	Changwon-shi
2 584	2 586	494	500	3 618	3 646	Ulsan-shi
214	214	31	35	98	98	Chung-gu
26	26	12	12	34	34	Nam-gu
2	2	2	2	21	21	Tong-gu
2 342	2 344	449	451	3 465	3 493	Ulju-gu
1 541	1 543	172	175	768	774	Masan-shi
1 381	1 383	150	152	729	732	Happo-gu
160	160	22	23	39	42	Hoewon-gu
4 766	4 768	795	802	1 433	1 438	Chinju-shi
164	164	35	37	50	50	Chinhae-shi
1 629	1 629	47	52	311	311	Tongyeong-shi
3 785	3 788	540	550	1 952	1 959	Sachon-shi
2 170	2 174	560	565	365	366	Kimhae-shi
5 083	5 088	515	520	2 695	2 695	Miryang-shi
3 772	3 779	271	283	310	310	Koje-shi
2 552	2 552	477	487	772	772	Uiryong-gun
3 077	3 078	567	569	552	557	Haman-gun
2 302	2 305	485	489	2 504	2 509	Changnyong-gun
817	823	151	161	832	839	Yangsan-gun
3 133	3 134	522	531	3 354	3 369	Kosong-gun
7 106	7 107	386	393	1 565	1 567	Namhae-gun
6 049	6 054	507	519	1 146	1 149	Hadong-gun
2 989	2 992	520	524	2 230	2 236	Sanchong-gun
980	983	307	314	628	629	Hamyang-gun
1 580	1 581	284	285	1 354	1 355	Kochang-gun
2 883	2 883	671	683	3 058	3 060	Hapchon-gun
21	21	427	437	768	776	Cheju-do
2	2	29	33	8	8	Cheju-shi
-	-	1	2	1	1	Sogwipo-shi
13	13	228	233	627	634	Pukcheju-gun
6	6	169	169	132	133	Namjeju-gun

6-1 농 기 계 보 유 농 가

No. of F. Hs. Having Farm Machinery and

단위 : 농가...가구
대수...대

행 구	영 역	사 료 기 Feed Machinery		관 리 기 Multi-purpose Cultivator		건 조 기 Grain Dryer	
		농 가 No. of F.Hs	대 수 No. of Set	농 가 No. of F.Hs	대 수 No. of Set	농 가 No. of F.Hs	대 수 No. of Set
전	국	342 221	351 541	272 204	274 767	137 545	147 590
경	지 규 모 별						
	경지없관 농가	4 465	4 705	974	987	121	134
	0.1 ha 미만	1 506	1 552	515	518	93	101
	0.1-0.2	4 952	5 058	3 789	3 799	698	729
	0.2-0.3	6 946	7 045	5 649	5 668	1 050	1 090
	0.3-0.5	24 031	24 431	18 646	18 758	4 017	4 162
	0.5-0.7	33 563	34 227	25 045	25 189	6 366	6 521
	0.7-1.0	56 954	58 119	43 762	44 020	14 319	14 693
	1.0-1.5	82 719	84 855	63 659	64 079	30 103	31 139
	1.5-2.0	55 143	56 748	45 112	45 496	27 419	29 137
	2.0-2.5	30 504	31 553	25 570	25 856	18 077	19 825
	2.5-3.0	16 789	17 384	14 773	14 982	11 271	12 563
	3.0-5.0	19 765	20 632	19 073	19 489	17 186	19 438
	5.0 ha 이상	4 884	5 232	5 637	5 926	6 825	8 058
영	농 형 태 별						
	논	164 259	168 164	85 843	86 230	59 660	62 248
	과채	29 332	30 023	70 010	70 770	12 142	12 690
	특작	53 910	55 058	66 745	67 565	31 959	33 497
	화전	15 741	16 122	14 666	14 933	19 655	24 447
	축산	700	740	3 908	3 998	280	301
	양기	8 608	8 721	5 615	5 666	2 519	2 626
	기타	69 032	72 049	24 652	24 828	11 041	11 454
	합계	156	166	167	170	76	82
	합계	483	498	598	607	213	245
시	도 별						
	서울	53	56	285	289	33	42
	부산	719	737	3 491	3 799	192	194
	대구	2 658	2 694	3 123	3 141	199	207
	인천	1 398	1 426	1 930	1 940	2 396	2 570
	광주	1 267	1 315	1 292	1 314	225	235
	대전	1 058	1 094	1 442	1 464	151	168
	경남	18 806	19 729	15 497	15 655	10 488	11 183
	충청	26 836	27 124	8 638	8 719	8 774	9 631
	전라	30 546	31 137	20 158	20 334	26 135	28 718
	경상	37 742	38 777	31 357	31 575	15 733	16 601
	충남	25 315	26 144	19 243	19 488	10 408	10 863
	전남	55 176	56 998	28 623	28 895	13 361	13 735
	경북	77 523	78 910	86 697	87 213	41 878	45 448
	강원	61 793	63 987	41 586	41 996	7 400	7 816
	제주	1 331	1 413	8 842	8 945	172	179
서	울 류 별						
	서울	53	56	285	289	33	42
	경남	-	-	-	-	-	-
	경북	-	-	-	-	-	-
	충남	10	12	36	36	-	-
	충북	-	-	7	7	-	-
	전남	-	-	7	8	1	1
	전북	1	1	2	2	-	-
	경남	-	-	2	2	-	-
	경북	1	1	12	13	2	2
	충남	23	24	18	18	15	17
	충북	1	1	5	6	-	-
	전남	-	-	1	1	-	-
	전북	-	-	-	-	-	-
	경남	12	12	38	38	7	13
	경북	2	2	91	92	5	5

및 대수 (2-2)

No. of Farm Machine

Unit : F.H....Household
Set ...No. of Set

양수기 Water Pump		이앙기 Rice Transplanter		운반용 트럭 Truck For Farming		Administrative Districts
농가 No. of F.Hs	대수 No. of Set	농가 No. of F.Hs	대수 No. of Set	농가 No. of F.Hs	대수 No. of Set	
455 625	583 162	299 316	303 786	152 636	154 898	Whole Country
						By Size of Cropland
1 343	1 711	158	159	5 042	5 201	Without Cropland
936	1 132	103	104	1 266	1 307	Less than 0.1ha
6 600	7 586	847	874	4 169	4 256	0.1 - 0.2
10 439	11 794	1 660	1 687	4 129	4 207	0.2 - 0.3
34 946	40 417	8 136	8 236	11 188	11 352	0.3 - 0.5
44 976	52 966	14 121	14 258	11 574	11 763	0.5 - 0.7
74 027	89 588	33 419	33 683	18 129	18 317	0.7 - 1.0
104 403	130 193	68 055	68 485	26 661	26 885	1.0 - 1.5
71 952	92 697	60 043	60 579	21 859	22 067	1.5 - 2.0
40 688	55 002	40 436	40 891	14 649	14 777	2.0 - 2.5
23 740	33 335	25 644	26 021	10 065	10 171	2.5 - 3.0
32 312	48 414	35 915	36 987	16 715	16 996	3.0 - 5.0
10 163	18 327	10 779	11 822	7 190	7 599	5.0ha and More
						By Type of Farming
248 281	317 375	203 528	206 917	52 996	53 722	Paddy
48 487	55 645	17 278	17 412	24 687	24 901	Fruits
89 128	120 511	34 500	34 951	31 201	31 627	Vegetables
13 851	17 581	8 093	8 205	6 302	6 409	Oil and Cash
4 774	8 056	673	728	2 530	2 616	Flowering Plants
6 155	7 276	2 379	2 401	4 808	4 889	Upland Field Crops
44 021	55 538	32 531	32 834	29 503	30 102	Livestock
124	157	49	49	45	45	Sericulture
804	1 023	285	289	564	587	Etc.
						By Shi & Do
1 337	3 687	121	168	438	459	Seoul-tukpyolshi
4 146	4 972	1 626	1 658	1 188	1 221	Pusan-kwangyok-shi
4 874	5 274	2 402	2 422	1 694	1 711	Taegu-kwangyok-shi
6 512	7 843	6 842	6 919	1 988	2 010	Inchon-kwangyok-shi
3 472	5 413	968	1 012	1 001	1 032	Kwangju-kwangyok-shi
2 614	3 782	749	788	683	695	Taejon-kwangyok-shi
59 464	97 664	48 636	49 513	17 099	17 417	Kyonggi-do
19 067	25 005	20 370	20 660	11 821	12 046	Kangwon-do
23 718	29 788	18 074	18 416	10 537	10 680	Chungchongbuk-do
59 443	79 828	46 041	46 688	20 103	20 367	Chungchongnam-do
40 541	54 589	27 874	28 522	13 501	13 716	Chollabuk-do
71 079	86 214	38 509	39 197	16 793	17 122	Chollanam-do
97 215	109 132	50 750	51 136	28 697	28 992	Kyongsangbuk-do
59 476	67 204	36 278	36 610	17 723	17 956	Kyongsangnam-do
2 667	2 767	76	77	9 370	9 474	Cheju-do
1 337	3 687	121	168	438	459	Seoul-tukpyolshi
3	3	-	-	-	-	Songdong-gu
-	-	-	-	-	-	Kwangjin-gu
49	98	-	-	14	14	Chungnang-gu
19	31	-	-	-	-	Tabong-gu
6	6	-	-	1	2	Nowon-gu
24	38	1	1	5	7	Unpyong-gu
10	11	-	-	2	2	Mapo-gu
24	57	3	3	11	13	Yangchon-gu
144	179	76	83	36	41	Kangso-gu
22	46	2	2	5	5	Kuro-gu
1	1	1	1	-	-	Yongdungpo-gu
-	-	-	-	-	-	Kwanak-gu
355	632	16	19	161	167	Socho-gu
305	1 422	11	40	123	125	Kangnam-gu

6-1 농 기 계 보 유 능 가

No. of F. Hs. Having Farm Machinery and

단위 : 농가...가구
대수...대

행 성 구 역	사 료 기 Feed Machinery		관 리 기 Multi-purpose Cultivator		건 조 기 Grain Dryer	
	농 가	대 수	농 가	대 수	농 가	대 수
	No. of F.Hs	No. of Set	No. of F.Hs	No. of Set	No. of F.Hs	No. of Set
송파구	2 1	2 1	8 58	8 58	2 1	2 2
부산광역시	719	737	3 491	3 799	192	194
중서동	1 1 -	1 1 -	1 12 -	1 12 -	- - -	- - -
영부동	1 -	1 -	2 -	2 -	- -	- -
남북해운대	2 2 12	2 2 12	4 114 37	8 121 38	1 3 3	1 3 3
사금강	2 11 296	2 12 303	28 154 2 680	38 158 2 958	1 1 124	1 1 125
수사기	1 3 386	1 3 392	- 18 441	- 20 443	- 1 58	- 2 58
대구광역시	2 658	2 694	3 123	3 141	199	207
동서남	317 1 -	325 1 -	883 21 4	889 21 4	36 - -	37 - -
북수달달	109 54 84 2 093	111 54 86 2 117	171 225 46 1 773	173 226 47 1 781	8 22 2 131	8 27 3 132
인천광역시	1 398	1 426	1 930	1 940	2 396	2 570
중동남	120 - -	125 - -	141 - 2	142 - 2	181 - 3	188 - 3
연남부	18 39 9	18 42 9	8 76 20	8 78 21	1 103 16	1 126 19
계서강동	55 27 991 139	58 27 1 006 141	48 153 1 314 168	48 155 1 316 170	73 255 1 304 460	77 307 1 359 490
광주광역시	1 267	1 315	1 292	1 314	225	235
동서남	5 46 50	6 47 55	8 57 289	9 59 290	- 33 30	- 34 30
북강산	252 914	267 940	230 708	238 718	41 121	43 128
대전광역시	1 058	1 094	1 442	1 464	151	168
동충	266 17	280 17	356 61	360 61	18 15	18 21

및 대 수 (2-2)

No. of Farm Machine

Unit : F.H....Household
Set ...No. of Set

양 수 기 Water Pump		이 양 가 Rice Transplanter		운 반 공 트 러 Truck For Farming		Administrative Districts
농 가 No. of F.Hs	대 수 No. of Set	농 가 No. of F.Hs	대 수 No. of Set	농 가 No. of F.Hs	대 수 No. of Set	
71	281	6	6	23	25	Songpa-gu
304	882	5	13	57	58	Kangdong-gu
4 146	4 972	1 626	1 658	1 188	1 221	Pusan-kwangyok-shi
-	-	-	-	-	-	Chung-gu
12	12	-	-	5	5	So-gu
-	-	-	-	-	-	Tong-gu
3	3	-	-	3	3	Yongdo-gu
-	-	-	-	1	1	Pusanjin-gu
2	3	-	-	2	2	Tongnae-gu
7	10	1	1	4	5	Nam-gu
159	215	4	4	44	44	Puk-gu
58	100	8	8	50	52	Haeundae-gu
17	25	-	-	15	15	Saha-gu
247	390	6	6	134	144	Kumjong-gu
2 818	3 268	939	966	610	617	Kangso-gu
1	1	-	-	1	1	Suyong-gu
62	91	2	2	37	39	Sasang-gu
760	854	666	671	282	293	Kijang-gun
4 874	5 274	2 402	2 422	1 694	1 711	Taegu-kwangyok-shi
999	1 059	194	198	359	362	Tong-gu
43	49	1	1	11	11	So-gu
6	6	2	2	1	1	Nam-gu
590	731	91	94	233	239	Puk-gu
281	294	71	71	105	107	Susong-gu
102	122	45	46	37	38	Talso-gu
2 853	3 013	1 998	2 010	948	953	Talsong-gun
6 512	7 843	6 842	6 919	1 988	2 010	Inchon-kwangyok-shi
784	1 176	569	578	331	333	Chung-gu
1	1	-	-	1	1	Tong-gu
16	22	9	10	4	4	Nam-gu
27	39	4	4	9	9	Yonsu-gu
335	478	153	157	97	98	Namdong-gu
83	157	35	37	36	38	Bupyong-gu
170	197	326	337	100	104	Kyeyang-gu
447	597	503	515	99	99	So-gu
4 014	4 377	4 718	4 752	1 064	1 075	Kanghwa-gun
635	799	525	529	247	249	Ongjin-gun
3 472	5 413	968	1 012	1 001	1 032	Kwangju-kwangyok-shi
20	24	8	8	10	16	Tong-gu
272	557	96	100	81	83	So-gu
857	1 266	152	153	254	260	Nam-gu
463	670	175	187	126	129	Puk-gu
1 860	2 896	537	564	530	544	Kwangsan-gu
2 614	3 782	749	788	683	695	Taejon-kwangyok-shi
638	887	105	106	100	100	Tong-gu
186	313	53	61	53	53	Chung-gu

6-1 농 기 계 보 유 농 가

No. of F. Hs. Having Farm Machinery and

단위 : 농가...가구
대수...대

행정구	사 료 기 Feed Machinery		관 리 기 Multi-purpose Cultivator		건 조 기 Grain Dryer	
	농 가 No. of F.Hs	대 수 No. of Set	농 가 No. of F.Hs	대 수 No. of Set	농 가 No. of F.Hs	대 수 No. of Set
서 구	252	264	236	245	19	23
유대성포구구	444 79	453 80	702 87	709 89	80 19	87 19
경 기도	18 806	19 729	15 497	15 655	10 488	11 183
수원시	125	140	129	129	64	66
광명시	40	44	17	17	8	8
팔당구	45	52	78	78	45	47
남양주시	40	44	34	34	11	11
성남시	73	78	165	167	42	43
수원시	30	32	84	84	16	17
분당구	3	3	12	12	5	5
부천시	40	43	69	71	21	21
의정부시	132	141	113	115	38	39
안양시	13	15	33	34	-	-
동안구	9	11	3	3	-	-
부천시	4	4	30	31	-	-
천안시	29	30	48	48	30	33
원주시	3	3	5	5	7	7
소양구	18	19	10	10	2	2
오성구	8	8	33	33	21	24
광명시	69	72	62	68	18	18
동두천시	1 079	1 109	1 010	1 019	933	1 017
안양시	78	98	64	66	29	34
고양시	207	214	737	738	57	60
과천시	335	341	778	787	368	410
구리시	15	16	56	58	3	3
남양주시	31	39	172	175	3	3
양주시	732	783	549	554	94	99
시흥시	103	110	106	107	89	96
시흥시	291	296	106	107	88	90
외포시	29	32	14	14	3	3
하양시	47	52	70	71	31	31
하양시	122	137	116	117	21	23
여주군	876	904	307	309	305	312
파주시	1 116	1 162	928	939	828	854
파주시	2 148	2 408	2 148	2 171	916	971
광주군	976	1 014	779	799	689	723
광주군	513	528	294	298	455	458
연천군	907	949	317	327	325	342
포천군	1 280	1 398	560	565	328	349
포천군	968	987	462	466	181	183
양양군	2 062	2 087	672	675	630	700
양양군	1 569	1 601	1 163	1 169	1 379	1 514
양양군	854	887	947	952	671	719
안성군	1 581	1 647	1 582	1 600	1 187	1 248
안성군	446	454	1 010	1 011	683	742
강원도	26 836	27 124	8 638	8 719	8 774	9 631
춘천시	1 899	1 920	1 301	1 316	434	467
원주시	1 805	1 822	1 318	1 327	1 326	1 512
강릉시	1 006	1 015	664	673	199	211
동해시	447	459	197	201	57	62

및 대수 (2-2)

No. of Farm Machine

Unit : F.H....Household
Set ...No. of Set

양수기 Water Pump		이앙기 Rice Transplanter		운반용트럭 Truck For Farming		Administrative Districts
농가 No. of F.Hs	대수 No. of Set	농가 No. of F.Hs	대수 No. of Set	농가 No. of F.Hs	대수 No. of Set	
371	508	134	140	106	112	So-gu
1 265	1 850	407	429	380	386	Yusong-gu
154	224	50	52	44	44	Taedok-gu
59 464	97 664	48 636	49 513	17 099	17 417	Kyonggi-do
647	1 036	445	472	153	156	Suwon-shi
165	201	46	53	38	38	Changan-gu
303	508	282	294	74	77	Kuonsong-gu
179	327	117	125	41	41	Paldal-gu
648	1 428	99	106	175	183	Songnam-shi
383	762	32	35	111	119	Sujung-gu
85	293	9	9	9	9	Chungwon-gu
180	373	58	62	55	55	Pundang-gu
491	1 072	127	133	58	59	Uijongbu-shi
104	202	19	28	35	37	Anyang-shi
22	34	4	4	9	10	Manan-gu
82	168	15	24	26	27	Tongan-gu
160	247	135	144	59	60	Puchon-shi
34	53	41	42	18	18	Wonmi-gu
46	55	11	13	15	15	Sosa-gu
80	139	83	89	26	27	Ojong-gu
359	680	134	150	76	80	Kwangmyong-shi
2 760	3 176	4 623	4 733	1 192	1 230	Pyongtaek-shi
426	845	135	146	96	99	Tongduchon-shi
680	902	511	522	258	260	Ansan-shi
1 893	3 095	1 174	1 222	712	739	Koyang-shi
115	253	24	28	89	95	Kwachon-shi
350	1 399	14	16	117	119	Kuri-shi
3 026	6 551	711	734	568	572	Namyangju-shi
538	845	364	380	75	78	Osan-shi
853	1 021	591	604	263	266	Shihung-shi
107	139	67	71	32	32	Kunpo-shi
304	486	73	76	127	128	Uiwang-shi
1 147	1 638	142	147	200	203	Hanam-shi
2 699	4 248	1 219	1 246	543	553	Yangju-gun
5 239	9 050	4 326	4 380	1 179	1 194	Yuju-gun
6 706	10 226	7 480	7 578	1 775	1 802	Hwasong-gun
2 147	2 567	3 246	3 320	1 316	1 353	Paju-gun
1 847	2 746	1 150	1 161	410	417	Kwangju-gun
1 722	2 922	1 427	1 470	935	954	Yonchon-gun
3 996	8 029	2 408	2 457	1 101	1 116	Pochon-gun
1 101	1 363	905	915	493	497	Kapyong-gun
4 289	6 735	3 017	3 034	999	1 011	Yangpyong-gun
5 828	11 677	4 159	4 218	1 164	1 175	Ichon-gun
3 500	5 646	2 870	2 894	733	750	Yongin-gun
4 346	5 965	4 385	4 423	1 555	1 579	Ansong-gun
1 436	1 475	2 656	2 705	611	620	Kimpo-gun
19 067	25 005	20 370	20 660	11 821	12 046	Kangwon-do
2 830	4 549	1 513	1 557	719	740	Chunchon-shi
2 140	2 721	2 091	2 104	956	968	Wonju-shi
1 052	1 104	1 734	1 749	662	670	Kangrung-shi
511	668	166	176	71	73	Tonghae-shi

6-1 농 기계 보유 농 가

No. of F. Hs. Having Farm Machinery and

단위 : 농가...가구
대수...대

행 정 구 조	사 료 기 Feed Machinery		관 리 기 Multi-purpose Cultivator		전 조 기 Grain Dryer	
	농 가 No. of F.Hs	대 수 No. of Set	농 가 No. of F.Hs	대 수 No. of Set	농 가 No. of F.Hs	대 수 No. of Set
배수박	268	282	43	44	13	14
	30	30	29	31	6	7
삼봉평장	2 276	2 297	340	340	172	176
	3 763	3 781	971	975	774	841
	2 885	2 912	1 042	1 053	760	835
정밀양	2 012	2 035	558	562	1 978	2 202
	2 311	2 325	808	817	751	801
	1 973	1 999	186	190	916	1 003
정밀양	1 038	1 053	181	182	614	675
	1 237	1 252	303	307	116	131
	1 052	1 059	149	149	144	153
정밀양	1 233	1 255	201	203	111	131
	534	537	95	96	320	324
	1 067	1 091	252	253	83	86
총 계 북도	30 546	31 137	20 158	20 334	26 135	28 718
정밀양	620	635	340	342	320	365
	316	325	147	149	83	96
	304	310	193	193	237	269
정밀양	3 810	3 892	2 339	2 354	3 677	4 036
	3 103	3 147	1 528	1 560	3 162	3 547
	4 010	4 079	2 485	2 506	3 078	3 396
정밀양	3 106	3 222	1 288	1 295	2 125	2 256
	3 411	3 480	2 250	2 268	1 243	1 399
	3 095	3 172	4 195	4 215	1 343	1 425
정밀양	1 352	1 383	793	798	1 773	2 004
	3 670	3 704	2 090	2 109	3 874	4 335
	2 281	2 320	1 781	1 798	3 241	3 448
정밀양	1 755	1 763	774	789	1 857	2 006
	333	340	295	300	442	501
총 계 남도	37 742	38 777	31 357	31 575	15 733	16 601
정밀양	1 517	1 557	2 458	2 478	1 563	1 721
	3 644	3 762	1 690	1 704	1 820	1 899
	1 718	1 729	679	681	566	580
정밀양	1 856	1 879	1 843	1 861	678	738
	2 202	2 216	2 033	2 041	1 199	1 264
	3 118	3 185	2 275	2 297	563	596
정밀양	1 904	2 206	1 288	1 301	879	934
	3 469	3 556	3 954	3 987	614	697
	3 410	3 531	3 922	3 951	792	844
정밀양	1 815	1 890	1 069	1 078	511	563
	2 153	2 237	1 021	1 021	2 433	2 460
	3 252	3 302	2 254	2 266	1 227	1 249
정밀양	2 701	2 721	3 982	4 014	963	991
	1 805	1 810	923	926	577	621
	3 044	3 061	1 859	1 862	1 337	1 433
	134	135	107	107	11	11
총 계 전라북도	25 315	26 144	19 243	19 488	10 408	10 863
정밀양	332	337	1 097	1 117	139	144
	203	206	443	456	39	40

및 대수 (2-2)

No. of Farm Machine

Unit : F.H....Household
Set ...No.of Set

양수기 Water Pump		이앙기 Rice Transplanter		운반용트럭 Truck For Farming		Administrative Districts
농가 No. of F.Hs	대수 No. of Set	농가 No. of F.Hs	대수 No. of Set	농가 No. of F.Hs	대수 No. of Set	
169	204	2	2	155	158	Taebaek-shi
65	70	155	159	58	60	Sokcho-shi
573	635	448	459	329	337	Samchok-shi
2 835	3 684	2 841	2 857	1 448	1 472	Hongchon-gun
1 273	1 520	2 164	2 177	1 040	1 060	Hongsong-gun
712	794	466	471	838	850	Youngwol-gun
513	561	463	468	1 394	1 420	Pyongchang-gun
239	272	257	258	809	845	Chongson-gun
2 641	3 447	3 165	3 262	1 399	1 420	Chorwon-gun
792	1 088	687	693	403	410	Hwachon-gun
870	1 614	995	1 017	478	488	Yanggu-gun
379	490	673	678	482	488	Inje-gun
908	978	1 357	1 374	295	301	Kosong-gun
565	606	1 193	1 199	285	286	Yangyang-gun
23 718	29 788	18 074	18 416	10 537	10 680	Chungchongbuk-do
1 169	1 877	765	795	271	276	Chongju-shi
472	722	295	309	109	112	Sangdang-gu
697	1 155	470	486	162	164	Hungdok-gu
2 979	3 684	2 328	2 378	1 455	1 477	Chungju-shi
2 252	2 977	1 153	1 175	1 186	1 199	Chechon-shi
4 524	6 407	3 474	3 563	1 545	1 565	Chongwon-gun
1 754	2 030	1 561	1 574	761	772	Poun-gun
2 329	2 778	1 241	1 275	644	650	Okchon-gun
3 301	3 755	1 084	1 100	1 123	1 134	Yongdong-gun
1 329	1 533	1 761	1 784	554	563	Chinchon-gun
1 218	1 339	1 426	1 447	1 049	1 061	Koesan-gun
2 156	2 557	2 623	2 654	1 113	1 127	Umsong-gun
311	338	295	299	651	667	Tanyang-gun
396	513	363	372	185	189	Chungpyong-chulchangso
59 443	79 828	46 041	46 688	20 103	20 367	Chungchongnam-do
4 981	7 064	2 728	2 783	1 402	1 422	Chonan-shi
5 140	7 150	3 036	3 075	1 370	1 388	Kongju-shi
3 761	5 123	2 868	2 893	858	872	Poryong-shi
3 604	4 725	4 207	4 256	1 246	1 268	Asan-shi
6 090	10 196	4 428	4 492	1 794	1 818	Sosan-shi
4 255	5 493	1 102	1 143	783	793	Kumsan-gun
2 778	3 933	1 418	1 462	850	861	Yongi-gun
4 668	6 294	3 274	3 332	1 944	1 972	Nonsan-gun
4 751	5 626	3 626	3 669	1 849	1 881	Puyo-gun
2 982	3 371	2 321	2 399	835	851	Sochon-gun
1 973	2 375	2 203	2 223	633	639	Chongyang-gun
4 107	5 985	3 399	3 430	1 434	1 448	Hongsong-gun
3 785	4 585	3 517	3 538	1 714	1 727	Yesan-gun
1 563	2 079	2 384	2 416	1 102	1 118	Tae-an-gun
4 698	5 407	5 437	5 481	2 219	2 238	Tangjin-gun
307	422	93	96	70	71	Kyeryong-chulchangso
40 541	54 589	27 874	28 522	13 501	13 716	Chollabuk-do
1 017	1 193	607	620	373	376	Chonju-shi
388	445	178	183	161	162	Wansan-gu

6-1 농 기 계 보 유 농 가

No. of F. Hs. Having Farm Machinery and

단위 : 농가...가구
대수...대

행 정 구 역	사 료 기 Feed Machinery		관 리 기 Multi-purpose Cultivator		건 조 기 Grain Dryer	
	농 가 No. of F.Hs	대 수 No. of Set	농 가 No. of F.Hs	대 수 No. of Set	농 가 No. of F.Hs	대 수 No. of Set
전라북도	129	131	654	661	100	104
익산시	573	577	1 053	1 070	748	792
산산시	2 279	2 337	2 471	2 521	754	807
정읍시	2 759	2 846	2 114	2 146	1 009	1 057
남원시	1 921	1 952	1 715	1 737	300	313
김제시	1 882	1 903	2 030	2 066	1 268	1 307
완주군	1 639	1 659	2 125	2 140	851	878
진안군	2 116	2 138	1 633	1 657	1 180	1 208
무주군	2 120	2 135	1 063	1 069	644	691
장수군	2 168	2 201	734	738	178	179
임실군	2 390	2 545	743	749	1 041	1 060
순창군	2 732	3 076	505	507	583	599
고창군	1 546	1 559	1 137	1 144	819	838
부안군	858	879	823	827	894	990
전라남도	55 176	56 998	28 623	28 895	13 361	13 735
목포시	164	178	131	135	2	2
여수시	32	33	175	184	-	-
순천시	3 369	3 477	3 079	3 118	343	362
나주시	3 522	3 660	2 069	2 084	890	906
여왕시	207	216	295	296	20	21
양곡시	1 161	1 293	1 233	1 241	110	112
담양군	2 210	2 288	944	950	255	257
곡성군	2 279	2 434	1 355	1 367	221	227
곡례군	1 260	1 320	808	813	234	238
여곡군	1 772	1 783	1 290	1 300	72	74
고성군	5 111	5 239	2 812	2 840	440	448
보성군	3 070	3 239	1 400	1 410	602	627
화진군	2 322	2 475	999	1 017	427	439
장흥군	1 699	1 761	889	897	1 250	1 329
장진군	2 255	2 305	891	901	664	683
해남군	3 984	4 013	2 115	2 119	2 225	2 252
일안군	2 917	3 059	1 036	1 040	919	941
무안군	3 799	3 852	771	778	613	627
함평군	2 623	2 753	448	451	735	749
영광군	2 559	2 639	780	800	696	710
영성군	2 321	2 378	1 055	1 074	280	291
완진군	1 966	1 978	1 210	1 221	345	363
진안군	1 441	1 467	1 857	1 869	1 339	1 389
신안군	3 133	3 158	981	990	679	688
경상북도	77 523	78 910	86 697	87 213	41 878	45 448
포항시	2 654	2 680	2 309	2 327	1 412	1 560
구미시	905	921	688	698	79	82
남포구	1 749	1 759	1 621	1 629	1 333	1 478
경주시	6 181	6 204	3 640	3 657	470	490
김천시	2 724	2 753	8 064	8 107	684	775
안동시	7 108	7 485	6 247	6 310	6 092	6 353
구미시	2 771	2 784	2 794	2 811	312	324
영주시	3 597	3 688	4 518	4 571	1 074	1 183
영일시	3 974	4 000	7 347	7 374	1 249	1 337
상주시	7 200	7 274	7 213	7 249	2 193	2 356

및 대 수 (2-2)

No. of Farm Machine

Unit : F.H....Household
Set ...No. of Set

양 수 기 Water Pump		이 앙 기 Rice Transplanter		운 반 용 트럭 Truck For Farming		Administrative Districts
농 가 No. of F.Hs	대 수 No. of Set	농 가 No. of F.Hs	대 수 No. of Set	농 가 No. of F.Hs	대 수 No. of Set	
629	748	429	437	212	214	Tokchin-gu
2 197	2 426	1 822	1 896	678	691	Kunsan-shi
4 427	5 666	3 595	3 718	1 603	1 620	Iksan-shi
3 913	4 466	3 110	3 194	1 555	1 566	Chongup-shi
5 405	8 764	3 146	3 189	1 137	1 152	Namwon-shi
7 157	10 982	3 602	3 703	1 728	1 769	Kimje-shi
3 005	3 311	1 446	1 463	988	1 007	Wanju-gun
2 036	2 528	1 085	1 100	860	878	Chinan-gun
866	910	511	515	391	400	Muju-gun
842	970	890	899	569	582	Changsu-gun
1 800	2 598	1 121	1 143	590	599	Imshil-gun
1 982	3 093	1 657	1 699	600	609	Sunchang-gun
2 166	3 309	2 834	2 893	1 292	1 313	Kochang-gun
3 728	4 373	2 448	2 490	1 137	1 154	Puan-gun
71 079	86 214	38 509	39 197	16 793	17 122	Chollanam-do
208	273	56	58	35	36	Mokpo-shi
128	152	7	7	6	6	Yosu-shi
3 351	3 633	1 813	1 855	757	773	Sunchon-shi
5 263	6 057	2 470	2 509	1 666	1 688	Naju-shi
705	770	140	145	82	82	Yochon-shi
1 680	1 940	783	801	410	423	Kwangyang-shi
2 516	3 132	1 338	1 362	861	877	Tamyang-gun
1 562	1 669	1 205	1 219	628	655	Koksong-gun
970	1 056	780	787	335	342	Kuryo-gun
1 865	2 111	679	689	202	203	Yochon-gun
5 876	6 481	2 421	2 464	1 125	1 140	Kohung-gun
2 735	3 141	2 249	2 287	770	784	Posong-gun
2 470	2 847	1 293	1 319	634	648	Hwasun-gun
3 485	4 915	1 843	1 872	879	897	Changhung-gun
3 320	4 819	2 089	2 132	785	804	Kangjin-gun
7 172	9 281	4 774	4 810	1 291	1 310	Haenam-gun
3 915	4 544	2 714	2 779	1 195	1 221	Yongam-gun
3 811	5 591	1 818	1 879	1 289	1 317	Muan-gun
3 064	4 092	1 943	1 988	863	878	Hampyeong-gun
4 138	5 683	2 039	2 097	816	829	Yonggwang-gun
1 962	2 413	1 299	1 332	659	685	Changsong-gun
1 406	1 491	795	803	377	382	Wando-gun
2 987	3 146	1 472	1 490	458	465	Chindo-gun
6 490	6 977	2 489	2 513	670	677	Shinan-gun
97 215	109 132	50 750	51 136	28 697	28 992	Kyongsangbuk-do
5 499	6 781	3 353	3 386	1 158	1 170	Pohang-shi
2 027	2 600	1 038	1 055	340	344	Nam-gu
3 472	4 181	2 315	2 331	818	826	Puk-gu
6 840	7 181	6 781	6 802	1 912	1 929	Kyangju-shi
7 030	9 017	2 894	2 921	2 067	2 082	Kimchon-shi
7 250	8 252	2 322	2 347	2 048	2 074	Andong-shi
4 407	4 824	3 487	3 501	1 125	1 132	Kumi-shi
2 593	2 893	1 501	1 526	2 171	2 191	Yongju-shi
6 880	7 034	2 080	2 090	1 371	1 384	Yongchon-shi
8 149	10 503	5 875	5 899	2 349	2 367	Sangju-shi

6-1 농 기계 보유 농 가
No. of F. Hs. Having Farm Machinery and

단위 : 농가...가구
대수...대

행 구	성 역	사 료 기 Feed Machinery		관 리 기 Multi-purpose Cultivator		건 조 기 Grain Dryer		
		농 가	대 수	농 가	대 수	농 가	대 수	
		No. of F.Hs	No. of Set	No. of F.Hs	No. of Set	No. of F.Hs	No. of Set	
문경	경산	시	4 285 2 077	4 335 2 098	2 278 4 721	2 296 4 732	1 744 1 545	1 923 1 701
군	위성	군	2 389	2 438	3 913	3 934	944	979
의	성	군	6 657	6 755	7 529	7 550	5 274	5 399
청	송	군	1 323	1 362	2 460	2 482	4 459	4 979
영	양	군	1 023	1 037	1 542	1 565	3 603	4 228
영	곡	군	829	838	1 390	1 405	1 190	1 405
청	포	군	3 872	3 891	5 115	5 127	1 476	1 515
고	령	군	1 981	2 001	1 789	1 792	74	76
성	주	군	2 755	2 781	5 521	5 530	146	173
칠	곡	군	1 383	1 408	1 947	1 963	74	76
예	천	군	7 152	7 361	2 693	2 721	3 660	4 029
봉	화	군	3 549	3 669	3 102	3 142	3 466	3 830
울	진	군	1 762	1 784	429	430	692	712
운	행	군	277	284	136	138	45	45
경	상	남	61 793	63 987	41 586	41 996	7 400	7 816
창	원	시	947	992	1 780	1 797	161	164
울	산	시	3 421	3 444	1 846	1 901	120	121
		구	126	128	135	140	6	6
		구	35	35	89	94	4	4
		구	5	5	6	6	-	-
		구	3 255	3 276	1 616	1 661	110	111
마	산	시	1 384	1 406	466	480	45	47
	포	구	1 263	1 271	352	358	38	40
	원	구	121	135	114	122	7	7
진	주	시	5 900	6 252	4 175	4 209	557	578
진	해	시	69	73	141	141	5	5
동	영	시	765	778	716	728	37	39
사	천	시	3 650	3 708	1 836	1 847	266	272
김	해	시	824	863	2 307	2 356	221	226
밀	양	시	3 597	3 605	5 035	5 062	901	964
기	제	시	1 135	1 164	1 404	1 414	259	285
의	령	군	3 599	3 723	1 082	1 085	473	508
합	안	군	3 206	3 239	2 954	2 962	330	330
창	녕	군	4 531	4 599	4 625	4 664	736	755
양	산	군	490	497	421	435	42	43
고	성	군	4 396	4 572	1 111	1 119	225	227
남	해	군	5 130	5 235	1 474	1 481	654	682
하	동	군	4 712	5 014	2 026	2 041	258	276
산	청	군	3 670	4 161	1 019	1 030	261	277
합	양	군	2 669	2 839	2 148	2 173	544	649
거	장	군	2 725	2 769	3 482	3 523	634	663
합	창	군	4 973	5 054	1 538	1 548	671	705
제	주	도	1 331	1 413	8 842	8 945	172	179
제	주	시	58	71	1 642	1 672	23	27
서	귀	포	32	38	1 857	1 886	9	9
북	제	주	946	1 004	2 536	2 558	110	112
남	제	주	295	300	2 807	2 829	30	31

및 대수 (2-2)
No. of Farm Machine

Unit : F.H....Household
Set ...No. of Set

양수기 Meter Pump		이앙기 Rice Transplanter		운반용트럭 Truck For Farming		Administrative Districts
농가 No. of F.Hs	대수 No. of Set	농가 No. of F.Hs	대수 No. of Set	농가 No. of F.Hs	대수 No. of Set	
1 498	1 656	1 393	1 412	944	956	Mungyong-shi
4 993	5 079	1 308	1 321	1 198	1 205	Kyongsan-shi
3 361	3 504	1 397	1 402	835	849	Kunwi-gun
8 178	8 459	4 489	4 512	2 255	2 279	Uisong-gun
2 051	2 127	404	413	1 035	1 049	Chongsong-gun
1 388	1 497	226	234	511	523	Yongyang-gun
2 606	2 812	654	668	570	580	Yongdok-gun
3 336	3 479	2 283	2 291	940	950	Chongdo-gun
3 291	3 776	1 816	1 838	925	932	Koryong-gun
6 435	7 437	1 888	1 897	1 542	1 550	Songju-gun
3 387	3 811	1 427	1 439	855	862	Chilgok-gun
3 422	3 809	2 938	2 971	1 210	1 227	Yechon-gun
2 423	2 859	1 106	1 122	1 265	1 285	Ponghwa-gun
2 126	2 264	1 128	1 144	329	333	Ulchin-gun
72	78	-	-	82	83	Ullung-gun
59 476	67 204	36 278	36 610	17 723	17 956	Kyongsangnam-do
1 869	2 001	782	788	897	908	Changwon-shi
2 810	3 112	3 690	3 713	1 058	1 071	Ulsan-shi
257	359	147	151	82	84	Chung-gu
126	139	46	47	38	38	Nam-gu
10	11	33	33	10	10	Tong-gu
2 417	2 603	3 464	3 482	928	939	Ulju-gu
1 536	2 024	705	716	332	341	Masan-shi
1 341	1 699	643	650	239	244	Happo-gu
195	325	62	66	93	97	Hoewon-gu
5 884	6 411	2 595	2 612	1 999	2 014	Chinju-shi
255	329	96	98	76	76	Chinhae-shi
1 365	1 645	333	342	184	190	Tongyong-shi
3 170	3 635	2 084	2 106	843	851	Sachon-shi
3 587	4 003	1 789	1 832	1 087	1 094	Kimhae-shi
6 231	7 123	3 194	3 202	1 619	1 637	Miryang-shi
1 960	2 516	655	673	366	376	Koje-shi
2 968	3 280	1 574	1 588	663	666	Uiryong-gun
3 038	3 109	1 827	1 837	1 162	1 167	Haman-gun
4 986	5 260	2 929	2 937	1 296	1 308	Changnyong-gun
889	1 109	845	861	433	437	Yangsan-gun
3 925	4 585	2 354	2 382	737	748	Kosong-gun
4 357	5 317	1 795	1 818	685	700	Namhae-gun
2 066	2 212	1 693	1 718	1 094	1 108	Hadong-gun
2 178	2 586	2 059	2 073	741	765	Sanchong-gun
1 065	1 137	1 043	1 063	640	655	Hamyang-gun
1 653	1 792	1 549	1 552	877	897	Kochang-gun
3 684	4 018	2 687	2 699	934	947	Hapchon-gun
2 667	2 767	76	77	9 370	9 474	Cheju-do
342	354	4	4	1 141	1 157	Cheju-shi
900	924	10	11	1 637	1 648	Sogwipo-shi
493	515	23	23	2 785	2 833	Pukcheju-gun
932	974	39	39	3 807	3 836	Namjeju-gun

6-2 논 벼 수확 농가의 No. of F. Hs. and Farm Machines Having

단위 : 농가...가구
대수...대

행 구	정 역	경운기 Tiller		트랙터 Tractor		SS 분무기 Speed Sprayer	
		농가 No. of F.Hs	대수 No. of Set	농가 No. of F.Hs	대수 No. of Set	농가 No. of F.Hs	대수 No. of Set
전	국	696 061	743 367	100 156	102 944	33 698	34 084
영농형태별							
논	벼수	420 825	446 368	61 277	62 909	17 628	17 810
과채	소	59 877	64 632	4 858	4 962	8 459	8 560
특목	용작	104 417	112 057	14 328	14 690	3 125	3 173
화전	축산	23 990	25 929	3 282	3 335	1 226	1 251
축양	장	1 653	1 755	310	315	59	61
기	장	8 768	9 246	776	812	468	470
	장	75 385	82 175	15 183	15 775	2 677	2 703
	장	207	221	30	30	14	14
	장	939	984	112	116	42	42
논벼면적규모별							
0.1ha미만	논	5 014	5 225	221	224	245	249
0.1-0.2	논	31 430	32 486	1 410	1 437	1 028	1 036
0.2-0.3	논	44 251	45 807	2 141	2 196	1 351	1 367
0.3-0.5	논	117 656	122 647	6 682	6 833	3 447	3 490
0.5-0.7	논	106 192	111 834	7 089	7 241	3 686	3 721
0.7-1.0	논	127 601	135 716	11 460	11 654	6 187	6 242
1.0-1.5	논	123 069	133 155	17 650	17 963	7 752	7 837
1.5-2.0	논	62 430	68 503	14 639	14 914	4 277	4 315
2.0-2.5	논	29 861	33 152	10 084	10 293	2 081	2 104
2.5-3.0	논	18 151	20 230	8 120	8 323	1 320	1 333
3.0-5.0	논	23 261	26 122	14 512	15 055	1 803	1 840
5.0ha이상	논	7 145	8 490	6 148	6 811	521	550
시도별							
서울특별시	서울특별시	186	202	81	89	7	10
부산광역시	부산광역시	4 087	4 599	1 140	1 176	111	117
대구광역시	대구광역시	6 237	6 720	599	606	50	50
인천광역시	인천광역시	10 501	10 849	2 507	2 557	195	202
광주광역시	광주광역시	3 269	3 531	729	784	65	66
대전광역시	대전광역시	1 965	2 106	180	190	47	48
경상남도	경상남도	81 676	85 894	19 913	20 549	2 190	2 220
경상북도	경상북도	37 707	40 981	5 703	5 820	3 976	4 020
충청남도	충청남도	47 769	50 199	5 900	6 021	2 774	2 817
충청북도	충청북도	92 963	96 950	14 177	14 485	6 143	6 200
전라남도	전라남도	63 209	67 537	10 874	11 370	2 355	2 386
전라북도	전라북도	106 187	114 160	14 001	14 427	5 804	5 860
경기도	경기도	137 647	148 885	13 281	13 546	7 427	7 501
강원도	강원도	102 279	110 354	11 001	11 253	2 552	2 585
제주도	제주도	379	400	70	71	2	2
서울특별시	서울특별시	186	202	81	89	7	10
성남시	성남시	-	-	-	-	-	-
동두천시	동두천시	2	2	1	2	-	-
도농복합지역	도농복합지역	1	1	-	-	-	-
노원구	노원구	1	1	-	-	-	-
마포구	마포구	4	4	-	-	-	-
강남구	강남구	5	6	1	1	1	1
송파구	송파구	122	130	71	78	6	9
강동구	강동구	4	4	1	1	-	-
영등포구	영등포구	1	1	1	1	-	-
서초구	서초구	12	15	2	2	-	-
강서구	강서구	15	16	1	1	-	-
강남구	강남구	8	8	1	1	-	-
강북구	강북구	11	14	2	2	-	-

6-2 논벼수확농가의

No. of F. Hs. and Farm Machines Having

단위 : 농가...가구
대수...대

행정구	경운기 Tiller		트랙터 Tractor		SS분무기 Speed Sprayer	
	농가 No. of F.Hs	대수 No. of Set	농가 No. of F.Hs	대수 No. of Set	농가 No. of F.Hs	대수 No. of Set
부산광역시	4 087	4 599	1 140	1 176	111	117
중서동	-	-	-	-	-	-
영부동	2	2	-	-	-	-
산래	-	-	-	-	-	-
진래	1	1	-	-	1	2
남북해운대	1	1	-	-	-	-
사금장	18	19	3	3	1	1
하정서	18	27	2	2	-	-
수사기	5	8	2	4	3	6
영상장	16	17	5	5	5	6
영상장	2 526	2 711	913	944	52	52
영상장	1	2	-	-	-	-
영상장	6	7	2	2	-	-
영상장	1 493	1 804	213	216	49	50
대구광역시	6 237	6 720	599	606	50	50
동서남	890	973	59	60	5	5
동서남	8	8	-	-	-	-
동서남	8	8	1	1	-	-
북수달달	391	425	26	28	4	4
성서성	238	257	2	2	5	5
성서성	273	289	27	28	1	1
성서성	4 429	4 760	484	487	35	35
인천광역시	10 501	10 849	2 507	2 557	195	202
중동남	728	753	232	236	27	27
중동남	2	2	-	-	-	-
중동남	18	22	4	4	3	3
연남부	18	21	1	1	2	2
수동평	329	372	84	85	10	10
수동평	47	49	23	23	5	5
계서강용	449	465	147	159	34	34
양화진	711	731	150	151	24	25
양화진	7 230	7 422	1 742	1 774	84	90
양화진	969	1 012	124	124	6	6
광주광역시	3 269	3 531	729	784	65	66
동서남	20	24	3	4	4	4
동서남	219	246	73	80	6	6
동서남	515	528	124	135	5	5
북광산	509	566	99	110	29	29
북광산	2 006	2 167	430	455	21	22
대전광역시	1 965	2 106	180	190	47	48
동중서	284	298	6	6	-	-
동중서	159	175	8	8	-	-
동중서	309	335	38	41	25	26
유성구	1 063	1 134	117	123	22	22

농 기계 보유 현황 (2-1)

Farm Machinery and Harvesting Paddy

Unit : F.H...Household
Set ...No. of Set

정 미 기 Rice Mill		콤 바 인 Combine		바 인 더 Binder		Administrative Districts
농 가 No. of F.Hs	대 수 No. of Set	농 가 No. of F.Hs	대 수 No. of Set	농 가 No. of F.Hs	대 수 No. of Set	
1 265	1 266	511	518	771	773	Pusan-kwangyok-shi
-	-	-	-	-	-	Chung-gu
-	-	-	-	-	-	So-gu
-	-	-	-	-	-	Tong-gu
-	-	-	-	-	-	Yongdo-gu
-	-	-	-	-	-	Pusanjin-gu
-	-	-	-	-	-	Tongnae-gu
-	-	-	-	-	-	Nam-gu
3	3	2	2	-	-	Puk-gu
1	1	4	4	3	3	Haeundae-gu
1	1	-	-	-	-	Saha-gu
5	5	1	1	2	2	kumjong-gu
771	771	367	370	111	111	Kangso-gu
-	-	-	-	1	1	Suyong-gu
2	2	-	-	-	-	Sasang-gu
482	483	137	141	654	656	Kijang-gun
1 157	1 161	371	372	2 191	2 202	Taegu-kwangyok-shi
61	61	32	32	163	168	Tong-gu
1	1	-	-	1	1	So-gu
1	1	1	1	1	1	Nam-gu
24	24	15	15	85	87	Puk-gu
38	38	2	2	46	46	Susong-gu
17	18	21	22	83	84	Talso-gu
1 015	1 018	300	300	1 812	1 815	Talsong-gun
3 646	3 670	1 935	1 950	884	891	Inchon-kwangyok-shi
209	209	170	170	107	107	Chung-gu
-	-	-	-	-	-	Tong-gu
2	2	3	3	-	-	Nam-gu
-	-	2	2	-	-	Yonsu-gu
251	256	81	81	16	16	Namdong-gu
6	6	22	23	10	10	Bupyong-gu
113	115	92	92	47	48	Kyeyang-gu
156	157	140	140	58	58	So-gu
2 292	2 301	1 263	1 274	401	406	Kanghwa-gun
617	624	162	165	245	246	Ongjin-gun
1 307	1 319	452	472	36	41	Kwangju-kwangyok-shi
17	20	5	5	-	-	Tong-gu
56	57	39	40	5	5	So-gu
185	185	61	62	1	1	Nam-gu
117	121	90	97	2	2	Puk-gu
932	936	257	268	28	33	Kwangsang-gu
577	578	190	201	76	76	Taejon-kwangyok-shi
164	164	14	14	14	14	Tong-gu
11	11	6	6	1	1	Chung-gu
116	116	45	48	10	10	So-gu
251	251	115	122	47	47	Yusong-gu

6-2 논 벼 수확 농가의 No. of F. Hs. and Farm Machines Having

단위 : 농가...가구
대수...대

행 정 구 역	경운기 Tiller		트랙터 Tractor		SS분무기 Speed Sprayer	
	농가 No. of F.Hs	대수 No. of Set	농가 No. of F.Hs	대수 No. of Set	농가 No. of F.Hs	대수 No. of Set
대전구	150	164	11	12	-	-
경기도	81 676	85 894	19 913	20 549	2 190	2 220
수원시	759	854	163	171	13	14
광명시	145	163	20	21	1	1
안산시	438	482	117	123	8	9
판교구	176	209	26	27	4	4
성남시	200	224	29	29	-	-
수지구	69	77	6	6	-	-
중원구	26	30	1	1	-	-
분당구	105	117	22	22	-	-
의정부시	280	313	62	64	3	3
양주시	43	48	1	1	-	-
안양시	7	8	-	-	-	-
안산시	36	40	1	1	-	-
부천시	187	217	72	76	3	3
원주시	68	79	12	12	-	-
미사리	37	44	10	10	2	2
오산시	82	94	50	54	1	1
광명시	231	259	45	47	1	1
평택시	7 420	7 778	2 598	2 701	352	362
동천시	352	417	63	66	2	2
안고시	1 064	1 127	171	173	22	22
과천시	1 949	2 030	604	641	64	67
사천시	73	91	14	14	2	2
구남시	75	79	11	11	6	6
양산시	1 837	1 950	223	228	23	23
오산시	594	637	177	183	27	27
시군의회	1 185	1 313	199	202	5	5
홍포시	169	179	29	30	1	1
황포시	191	229	21	23	4	4
하양시	390	411	62	62	-	-
남주군	2 571	2 645	539	555	27	28
주곡군	6 827	7 013	1 965	2 006	102	102
과파시	10 925	11 586	2 448	2 552	109	112
성주군	5 394	5 748	1 593	1 669	57	57
주곡군	2 229	2 328	368	372	-	-
연포시	2 383	2 608	589	616	39	40
가평군	4 419	4 688	882	911	46	47
가평군	2 006	2 163	145	147	129	129
양이시	5 403	5 744	779	793	46	48
용문군	6 499	6 749	1 913	1 957	278	280
인인군	4 551	4 672	1 031	1 045	35	36
안김시	7 112	7 367	1 843	1 898	557	560
성포군	4 358	4 427	1 274	1 306	237	239
강원도	37 707	40 981	5 703	5 820	3 976	4 020
춘천시	3 225	3 493	370	385	206	210
원주시	4 293	4 558	483	485	391	395
홍천시	3 427	3 777	388	401	1 234	1 245
동해시	522	648	15	15	4	4
속초시	2	2	-	-	-	-
속초시	301	336	32	34	119	121

농 기계 보유 현황 (2-1)

Farm Machinery and Harvesting Paddy

Unit : F.H....Household
Set ...No.of Set

정 미 기 Rice Mill		콤 바 인 Combine		바 인 더 Binder		Administrative Districts
종 가 No. of F.Hs	대 수 No. of Set	종 가 No. of F.Hs	대 수 No. of Set	종 가 No. of F.Hs	대 수 No. of Set	
35	36	10	11	4	4	Taedok-gu
2 088	2 144	14 494	14 643	3 956	3 978	Kyonggi-do
51	51	145	148	32	33	Suwon-shi
5	5	19	21	7	8	Changan-gu
40	40	89	90	15	15	Kuonson-gu
6	6	37	37	10	10	Paldal-gu
6	6	24	25	11	11	Songnam-shi
5	5	4	5	3	3	Sujong-gu
1	1	3	3	1	1	Chungwon-gu
-	-	17	17	7	7	Pundang-gu
8	8	52	55	23	23	Uijongbu-shi
-	-	3	3	2	2	Anyang-shi
-	-	1	1	1	1	Manan-gu
-	-	2	2	1	1	Tongan-gu
22	23	45	47	18	18	Puchon-shi
8	8	13	13	15	15	Wonmi-gu
3	3	5	5	1	1	Sosa-gu
11	12	27	29	2	2	Ojong-gu
2	2	29	29	12	12	Kwangmyong-shi
135	142	1 474	1 499	130	130	Pyongtaek-shi
9	10	54	55	37	39	Tongduchon-shi
5	5	165	165	68	70	Ansan-shi
135	147	370	382	73	73	Koyang-shi
5	5	17	17	2	2	Kwachon-shi
-	-	5	5	2	2	Kuri-shi
22	22	160	163	174	174	Namyangju-shi
25	25	146	152	26	26	Osan-shi
10	12	122	124	79	79	Shihung-shi
-	-	18	19	20	20	Kunpo-shi
6	6	29	29	10	11	Uiwang-shi
5	5	29	29	38	39	Hanam-shi
66	66	383	386	174	175	Yangju-gun
118	118	1 423	1 432	105	105	Yoju-gun
259	263	2 262	2 276	493	495	Hwasong-gun
183	187	1 005	1 024	210	211	Paju-gun
20	20	291	292	94	95	Kwangju-gun
61	61	375	380	100	102	Yonchon-gun
65	70	432	435	465	467	Pochon-gun
72	72	143	145	451	453	Kapyong-gun
65	72	728	736	435	435	Yangpyong-gun
162	165	1 400	1 409	85	86	Ichon-gun
62	63	922	925	76	77	Yongin-gun
263	263	1 293	1 299	179	180	Ansong-gun
246	255	950	958	332	333	Kimpo-gun
4 621	4 634	3 165	3 213	9 550	9 579	Kangwon-do
267	267	216	221	1 029	1 033	Chunchon-shi
750	752	362	363	704	704	Wonju-shi
418	418	212	214	1 151	1 153	Kangrung-shi
216	218	39	44	120	122	Tonghae-shi
-	-	-	-	-	-	Taebaek-shi
15	15	28	29	51	51	Sokcho-shi

6-2 논 벼 수확 농가의 No. of F. Hs. and Farm Machines Having

단위 : 농가...가구
대수...대

행	성	구	역	경운기 Tiller		트랙터 Tractor		SS분무기 Speed Sprayer	
				농가 No. of F.Hs	대수 No. of Set	농가 No. of F.Hs	대수 No. of Set	농가 No. of F.Hs	대수 No. of Set
삼	남	평	적	1 397	1 516	95	102	36	38
			천	4 979	5 420	553	561	17	17
			상	4 040	4 529	540	548	131	132
영	정	관	발	1 372	1 483	146	150	9	9
			장	1 225	1 289	186	193	11	11
			신	747	793	76	79	3	3
철	화	관	본	3 723	3 974	1 402	1 430	121	127
			천	1 492	1 682	158	162	21	21
			기	1 571	1 709	382	390	206	208
인	고	관	제	1 386	1 478	152	153	43	44
			상	1 930	2 054	506	511	806	812
			양	2 075	2 240	219	221	618	623
중	경	북	도	47 769	50 199	5 900	6 021	2 774	2 817
청	영	주	시	1 392	1 472	322	328	254	260
			구	551	579	109	112	102	102
			구	841	893	213	216	152	158
충	계	시	주	6 428	6 771	805	820	473	484
			천	3 103	3 302	264	275	79	79
			원	7 240	7 490	1 104	1 132	512	519
보	우	관	은	4 229	4 531	498	504	312	316
			천	4 381	4 616	358	365	94	94
			동	4 753	5 066	421	435	251	253
진	포	관	천	3 594	3 754	602	609	104	106
			산	4 702	4 920	539	543	241	246
			상	5 774	6 019	751	770	362	368
단	증	관	양	1 308	1 371	91	93	2	2
			장	865	887	145	147	90	90
중	경	남	도	92 963	96 950	14 177	14 485	6 143	6 200
전	남	보	안	5 746	6 032	1 015	1 041	740	746
			주	5 989	6 123	699	707	150	150
			평	6 219	6 602	655	669	19	19
아	서	시	산	7 355	7 675	1 485	1 526	1 194	1 200
			산	8 905	9 281	1 221	1 241	1 256	1 268
			산	3 920	3 995	256	263	6	6
연	남	관	기	2 856	2 950	506	517	136	138
			산	6 506	6 773	1 085	1 123	198	200
			여	6 000	6 252	1 113	1 135	185	186
서	정	관	천	4 543	5 109	620	645	466	471
			양	4 134	4 254	482	487	90	91
			상	7 691	8 110	912	931	401	412
예	포	관	산	8 373	8 691	1 612	1 644	541	545
			안	5 233	5 392	622	632	232	235
			산	9 319	9 533	1 870	1 900	520	524
			출	174	178	24	24	9	9
전	라	북	도	63 209	67 537	10 874	11 370	2 355	2 386
전	남	주	시	1 800	1 928	262	272	81	82
			구	596	664	79	81	15	16
			구	1 204	1 264	183	191	66	66
군	산	시	3 333	3 544	1 037	1 160	28	28	

농 기계 보유 현황 (2-1)

Farm Machinery and Harvesting Paddy

Unit : F.H....Household
Set....No.of Set

정 미 기 Rice Mill		콤 바 인 Combine		바 인 더 Binder		Administrative Districts
농 가 No. of F.Hs	대 수 No. of Set	농 가 No. of F.Hs	대 수 No. of Set	농 가 No. of F.Hs	대 수 No. of Set	
798	798	100	104	218	218	Samchok-shi
467	467	335	339	1 913	1 915	Hongchon-gun
164	164	266	270	1 191	1 193	Hongsong-gun
328	328	59	61	176	178	Youngwol-gun
158	158	85	87	214	214	Pyongchang-gun
102	102	23	23	194	194	Chongson-gun
190	193	422	427	215	216	Chorwon-gun
97	99	122	126	480	483	Hwachon-gun
28	28	213	217	718	725	Yanggu-gun
100	100	56	57	467	471	Inje-gun
233	234	415	418	261	261	Kosong-gun
290	293	212	213	448	448	Yangyang-gun
7 960	7 983	4 432	4 504	1 549	1 557	Chungchongbuk-do
505	509	215	221	51	51	Chongju-shi
119	122	62	64	23	23	Sangdang-gu
386	387	153	157	28	28	Hungdok-gu
635	637	595	605	97	97	Chungju-shi
376	379	162	165	271	273	Chechon-shi
2 037	2 047	881	893	196	196	Chongwon-gun
326	326	429	432	67	68	Poun-gun
1 241	1 243	249	258	213	213	Okchon-gun
568	568	281	286	358	359	Yongdong-gun
533	533	513	516	45	48	Chinchon-gun
633	633	369	373	53	53	Koesan-gun
672	673	593	604	52	52	Umsong-gun
291	292	44	45	128	129	Tanyang-gun
143	143	101	106	18	18	Chungpyong-chulchangso
21 467	21 509	12 022	12 155	5 563	5 575	Chungchongnam-do
1 546	1 552	703	715	203	203	Chonan-shi
1 243	1 243	667	673	125	125	Kongju-shi
950	951	676	679	499	499	Poryong-shi
2 008	2 009	1 124	1 140	176	176	Asan-shi
2 743	2 746	1 059	1 071	921	922	Sosan-shi
2 070	2 072	237	239	414	417	Kumsan-gun
950	952	430	439	91	93	Yongi-gun
954	955	942	958	110	110	Nonsan-gun
721	725	890	901	81	81	Puyo-gun
954	958	659	682	101	101	Sochon-gun
525	527	508	510	93	93	Chongyang-gun
950	956	714	718	1 813	1 819	Hongsong-gun
1 181	1 182	1 248	1 254	281	281	Yesan-gun
2 644	2 644	527	530	126	126	Tae'an-gun
2 004	2 013	1 621	1 629	529	529	Tangjin-gun
24	24	17	17	-	-	Kyeryong-chulchangso
8 508	8 548	8 443	8 577	939	942	Chollabuk-do
101	101	207	208	26	26	Chonju-shi
49	49	61	62	4	4	Wansan-gu
52	52	146	146	22	22	Tokchin-gu
1 818	1 818	767	790	88	88	Kunsan-shi

6-2 논벼수확능가의 No. of F. Hs. and Farm Machines Having

단위: 농가...가구
대수...대

행성 구역	경운기 Tiller		트랙터 Tractor		SS분무기 Speed Sprayer	
	농가	대수	농가	대수	농가	대수
	No. of F.Hs	No. of Set	No. of F.Hs	No. of Set	No. of F.Hs	No. of Set
익정산	6 465	6 947	1 343	1 417	893	911
	6 146	6 541	1 155	1 209	158	161
남김원	6 735	7 270	889	897	100	100
	6 822	7 085	1 769	1 857	199	201
	4 865	5 058	540	559	141	141
진무장	3 249	3 365	407	415	131	131
	2 395	2 469	214	218	96	96
	2 555	2 691	286	288	43	43
임안고부	3 033	3 218	377	386	130	133
	4 000	4 624	438	447	79	80
	7 090	7 917	966	1 004	72	72
	4 721	4 880	1 191	1 241	204	207
전라남도	106 187	114 160	14 001	14 427	5 804	5 860
목어순	222	264	26	26	39	41
	82	92	-	-	-	-
	5 567	6 070	392	406	125	125
나여광	7 949	8 479	1 676	1 755	922	933
	510	543	24	24	7	7
	3 196	3 403	214	218	12	12
담곡구	3 969	4 153	552	569	119	120
	3 439	3 683	396	413	114	114
	2 363	2 535	160	160	64	64
여고보	2 572	2 782	76	78	31	31
	8 100	8 582	668	690	128	128
	4 688	5 156	661	675	104	105
화장장	3 529	3 861	407	412	103	103
	4 551	4 889	843	868	621	633
	4 530	4 948	779	791	139	139
해영부	10 067	10 686	1 626	1 648	324	330
	6 911	8 045	1 345	1 396	522	533
	6 790	7 246	834	866	40	40
함영장	4 637	4 950	755	787	171	174
	5 029	5 435	705	732	187	187
	3 267	3 596	563	591	426	429
완진신	3 354	3 482	105	109	619	621
	4 317	4 546	480	487	643	644
	6 548	6 734	714	726	344	347
경상북도	137 647	148 885	13 281	13 546	7 427	7 501
포항부	6 598	7 065	759	767	321	327
	2 166	2 306	171	175	60	63
	4 432	4 759	588	592	261	264
경김안	12 399	13 240	1 200	1 218	642	651
	9 201	9 753	1 011	1 024	412	425
	9 238	9 670	573	595	574	574
구영영	6 745	7 192	993	1 022	446	453
	5 312	5 703	401	408	298	303
	8 662	9 411	522	529	447	447
상문경	12 999	13 763	1 702	1 718	895	902
	5 061	5 350	490	495	393	396
	4 459	4 754	218	227	190	193

농 기계 보유 현황 (2-1)

Farm Machinery and Harvesting Paddy

Unit : F.H...Household
Set ...No.of Set

정 미 기 Rice Mill		콤 바 인 Combine		바 인 더 Binder		Administrative Districts
농 가 No. of F.Hs	대 수 No. of Set	농 가 No. of F.Hs	대 수 No. of Set	농 가 No. of F.Hs	대 수 No. of Set	
1 030 934	1 043 944	1 173 947	1 198 964	120 92	120 93	Iksan-shi Chongup-shi
632 862 322	633 867 328	763 1 217 490	768 1 232 498	40 99 69	40 100 69	Namwon-shi Kimje-shi Wanju-gun
342 307 149	342 307 149	219 102 196	224 107 198	98 101 25	98 101 25	Chinan-gun Muju-gun Changsu-gun
152 324 919 616	152 324 919 621	301 420 836 805	306 425 844 815	34 29 47 71	34 29 47 72	Imshil-gun Sunchang-gun Kochang-gun Puan-gun
44 208	44 270	11 013	11 225	1 744	1 753	Chollanam-do
137 50 1 407	137 50 1 411	20 4 463	20 4 476	3 1 126	3 1 127	Mokpo-shi Yosu-shi Suncheon-shi
2 961 671 1 800	2 962 671 1 801	837 33 274	861 33 283	81 3 68	81 3 68	Naju-shi Yochon-shi Kwangyang-shi
635 265 302	635 268 302	426 318 217	436 323 221	42 37 35	42 37 35	Tamyang-gun Koksong-gun Kuryo-gun
2 441 3 130 829	2 442 3 135 830	108 725 587	111 738 597	60 190 101	60 194 101	Yochon-gun Kohung-gun Posong-gun
1 408 775 1 570	1 419 778 1 571	474 655 617	485 665 620	69 78 74	69 78 74	Hwasun-gun Changhung-gun Kangjin-gun
6 254 3 531 3 235	6 257 3 535 3 240	1 240 847 497	1 250 860 509	170 66 67	170 67 68	Haenam-gun Yongam-gun Muan-gun
1 462 531 717	1 471 532 717	544 465 401	551 477 421	119 50 62	119 51 62	Hampyong-gun Yonggwang-gun Changsong-gun
2 378 1 350 6 369	2 378 1 354 6 374	195 365 701	204 369 711	37 81 124	37 82 124	Wando-gun Chinda-gun Shinan-gun
27 076	27 099	9 051	9 168	23 412	23 484	Kyongsangbuk-do
4 785 2 180 2 605	4 785 2 180 2 605	623 188 435	632 194 438	2 300 505 1 795	2 310 511 1 799	Pohang-shi Nam-gu Puk-gu
5 118 1 335 1 259	5 120 1 335 1 263	968 684 378	972 690 382	6 463 905 317	6 484 907 323	Kyongju-shi Kimchon-shi Andong-shi
323 217 3 340	323 217 3 343	701 280 285	707 286 290	635 191 1 288	635 192 1 289	Kumi-shi Yongju-shi Yongchon-shi
1 267 446 599	1 269 446 599	1 265 347 174	1 270 353 177	392 67 778	393 68 780	Sangju-shi Mungyong-shi Kyongsan-shi

6-2 논벼수확농가의 No. of F. Hs. and Farm Machines Having

단위 : 농가...가구
대수...대

행 성 구 역	경운기 Tiller		트랙터 Tractor		SS분무기 Speed Sprayer	
	농가	대수	농가	대수	농가	대수
	No. of F.Hs	No. of Set	No. of F.Hs	No. of Set	No. of F.Hs	No. of Set
경상남도	4 757	5 197	346	348	342	343
	11 347	13 079	1 224	1 256	669	673
	3 231	3 494	149	153	426	429
경상남도	1 985	2 222	114	115	30	30
	2 741	2 999	304	315	159	159
	6 637	7 568	288	293	291	293
경상남도	4 196	4 644	688	709	103	104
	4 981	5 170	691	706	132	132
	3 839	4 217	329	346	81	85
경상남도	6 328	6 889	784	796	271	274
	3 873	4 238	266	267	195	197
	3 058	3 267	229	239	110	111
경상남도	102 279	110 354	11 001	11 253	2 552	2 585
경상남도	3 156	3 295	486	495	11	11
	7 312	8 280	513	521	395	402
	421	465	28	31	28	28
경상남도	141	171	6	6	7	7
	67	67	1	1	-	-
	6 683	7 577	478	483	360	367
경상남도	1 957	2 096	143	144	10	10
	1 739	1 866	131	132	8	8
	218	230	12	12	2	2
경상남도	8 893	9 451	857	871	140	140
	311	354	26	26	-	-
	1 001	1 050	47	48	54	55
경상남도	5 348	5 808	530	542	100	105
	4 758	5 078	833	864	2	2
	8 189	8 447	908	921	515	519
경상남도	2 332	2 469	183	193	171	174
	4 173	4 373	561	576	116	116
	5 313	5 461	810	817	31	31
경상남도	7 081	7 594	969	999	63	63
	1 923	2 062	172	182	-	-
	5 860	6 468	720	736	168	174
경상남도	6 149	6 889	616	637	22	22
	5 399	5 724	581	600	174	177
	5 316	6 117	492	502	100	100
경상남도	4 453	4 931	349	354	172	174
	5 843	6 254	463	468	292	294
	7 512	8 153	742	757	16	16
경상남도	379	400	70	71	2	2
경상남도	3	3	1	1	-	-
	6	6	-	-	-	-
	293	314	53	54	2	2
경상남도	77	77	16	16	-	-

농 기계 보유 현황 (2-1)

Farm Machinery and Harvesting Paddy

Unit : F.H....Household
Set ...No.of Set

정 대 기 Rice Mill		콤 바 인 Combine		바 인 더 Binder		Administrative Districts
농 가 No. of F.Hs	대 수 No. of Set	농 가 No. of F.Hs	대 수 No. of Set	농 가 No. of F.Hs	대 수 No. of Set	
656	658	199	203	435	436	Kunwi-gun
1 712	1 712	861	875	1 880	1 888	Uisong-gun
489	489	90	94	48	49	Chongsong-gun
336	336	93	95	21	21	Yongyang-gun
347	348	172	177	107	108	Yongdok-gun
1 462	1 465	305	307	3 321	3 329	Chongdo-gun
547	551	297	299	1 682	1 687	Koryong-gun
489	489	218	223	1 292	1 293	Songju-gun
519	520	190	198	832	833	Chilgok-gun
477	478	490	497	146	147	Yechon-gun
159	159	161	163	118	118	Ponghwa-gun
1 194	1 194	270	278	194	194	Ulchin-gun
59 609	59 652	8 507	8 642	29 570	29 664	Kyongsangnam-do
1 669	1 671	259	261	209	209	Changwon-shi
2 559	2 560	491	497	3 603	3 631	Ulsan-shi
211	211	31	35	98	98	Chung-gu
25	25	12	12	32	32	Nam-gu
2	2	2	2	21	21	Tong-gu
2 321	2 322	446	448	3 452	3 480	Ulju-gu
1 521	1 523	165	168	759	765	Masan-shi
1 364	1 366	144	146	720	723	Happo-gu
157	157	21	22	39	42	Hoewon-gu
4 680	4 682	789	796	1 429	1 434	Chinju-shi
164	164	35	37	49	49	Chinhae-shi
1 522	1 522	47	52	307	307	Tongyong-shi
3 712	3 715	537	547	1 941	1 948	Sachon-shi
2 128	2 132	551	556	350	351	Kimhae-shi
4 970	4 971	510	515	2 671	2 671	Miryang-shi
3 642	3 648	268	280	309	309	Koje-shi
2 543	2 543	476	486	772	772	Uiryong-gun
3 051	3 052	564	566	548	553	Haman-gun
2 272	2 275	483	487	2 497	2 502	Changnyong-gun
800	806	145	155	824	831	Yangsan-gun
3 098	3 099	522	531	3 347	3 362	Kosong-gun
6 986	6 987	385	392	1 564	1 566	Namhae-gun
5 925	5 930	503	515	1 140	1 143	Hadong-gun
2 968	2 969	520	524	2 226	2 232	Sanchong-gun
966	969	306	313	623	624	Hamyang-gun
1 559	1 560	281	282	1 345	1 346	Kochang-gun
2 874	2 874	670	682	3 057	3 059	Hapchon-gun
3	3	29	29	42	42	Cheju-do
-	-	-	-	1	1	Cheju-shi
-	-	-	-	-	-	Sogwipo-shi
3	3	23	23	38	38	Pukcheju-gun
-	-	6	6	3	3	Namjeju-gun

6-2 논벼수확농가의 No. of F. Hs. and Farm Machines Having

단위 : 농가...가구
대수...대

행 구	성 크	사 료 기 Feed Machinery		관 리 기 Multi-purpose Cultivator		건 조 기 Grain Dryer	
		농 가 No. of F.Hs	대 수 No. of Set	농 가 No. of F.Hs	대 수 No. of Set	농 가 No. of F.Hs	대 수 No. of Set
전	국	305 481	313 513	216 549	218 166	122 571	130 842
영	별						
농	벼수확	164 259	168 164	85 843	86 230	59 660	62 248
형	소물	22 711	23 214	42 239	42 614	9 153	9 460
태	작	44 988	46 014	52 464	52 954	24 954	25 950
별	축	13 597	13 934	12 253	12 449	16 870	20 805
	산	410	425	1 234	1 257	188	197
	작	4 842	4 909	2 406	2 431	1 501	1 564
	산	54 208	56 367	19 657	19 773	10 053	10 399
	작	128	137	125	128	63	69
	타	338	349	328	330	129	150
농	별						
벼	농가	-	-	-	-	-	-
면	0.1ha미만	2 375	2 426	2 428	2 465	1 055	1 145
적	0.1-0.2	14 341	14 596	13 098	13 173	5 706	6 118
없	0.2-0.3	20 537	20 884	17 020	17 148	7 400	7 951
는	0.3-0.5	54 275	55 438	39 810	40 102	17 965	19 184
농	0.5-0.7	49 361	50 533	33 438	33 656	15 812	16 751
가	0.7-1.0	57 735	59 269	37 702	38 007	18 537	19 674
	1.0-1.5	53 390	55 065	35 095	35 322	19 760	21 002
	1.5-2.0	25 453	26 235	17 157	17 269	11 529	12 245
	2.0-2.5	11 519	11 949	8 016	8 081	6 675	7 095
	2.5-3.0	6 672	6 919	4 755	4 786	4 911	5 243
	3.0-5.0	7 706	7 995	6 011	6 099	8 842	9 477
	5.0ha이상	2 117	2 204	2 019	2 058	4 379	4 957
시	도						
서	울	12	12	31	31	17	19
부	특	590	599	2 256	2 406	162	163
대	광	2 223	2 251	2 206	2 218	146	147
인	광	1 224	1 245	1 625	1 632	2 344	2 506
광	광	1 146	1 188	1 025	1 042	220	227
대	기	894	923	967	979	136	149
경	원	15 030	15 629	11 192	11 270	10 215	10 887
강		19 246	19 421	6 240	6 283	6 267	6 837
중	정	26 398	26 893	16 128	16 251	23 041	25 270
충	청	35 155	36 084	27 281	27 440	15 140	15 950
전	정	23 601	24 349	17 242	17 432	9 986	10 410
진	라	52 100	53 814	25 480	25 693	12 959	13 310
경	상	69 083	70 299	68 734	69 079	34 758	37 412
제	상	58 764	60 791	36 088	36 356	7 169	7 544
	남	15	15	54	54	11	11
서	울	12	12	31	31	17	19
성	동	-	-	-	-	-	-
중	랑	2	2	2	2	-	-
도	봉	-	-	-	-	-	-
노	원	-	-	-	-	-	-
은	형	-	-	-	-	-	-
마	포	-	-	-	-	-	-
양	천	-	-	2	2	2	2
장	서	8	8	15	15	14	16
구	로	1	1	1	1	-	-
영	포	-	-	1	1	-	-
서	초	-	-	2	2	-	-
강	남	1	1	5	5	-	-
송	파	-	-	1	1	1	1
강	동	-	-	2	2	-	-

농 기 계 보 유 현 황 (2-2)

Farm Machinery and Harvesting Paddy

Unit : F.H....Household
SetNo. of Set

양 수 기 Water Pump		이 앙 기 Rice Transplanter		운 반 용 트럭 Truck For Farming		Administrative Districts
농 가 No. of F.Hs	대 수 No. of Set	농 가 No. of F.Hs	대 수 No. of Set	농 가 No. of F.Hs	대 수 No. of Set	
407 817	516 227	296 233	300 508	110 468	111 828	Whole Country
						By Type of Farming
248 281	317 375	203 528	206 917	52 996	53 722	Paddy
32 940	38 292	16 467	16 586	11 122	11 197	Fruits
70 237	89 105	33 322	33 661	21 231	21 423	Vegetables
12 024	15 400	7 922	8 025	4 557	4 615	Oil and Cash
1 222	1 850	546	562	616	627	Flowering Plants
4 085	4 931	2 173	2 190	1 323	1 348	Upland Field Crops
38 381	48 463	31 960	32 249	18 319	18 582	Livestock
109	142	48	48	29	29	Sericulture
538	669	267	270	275	285	Etc.
						By Size of Py. Har. Area
-	-	-	-	-	-	Without Har. Area
2 827	3 262	388	390	967	976	Less than 0.1ha
17 565	19 687	3 249	3 278	5 720	5 790	0.1 - 0.2
24 490	27 769	5 982	6 041	7 065	7 158	0.2 - 0.3
65 340	76 592	24 179	24 330	16 814	17 025	0.3 - 0.5
58 945	71 048	31 117	31 328	13 707	13 863	0.5 - 0.7
72 713	90 101	52 182	52 535	16 662	16 820	0.7 - 1.0
72 650	94 412	69 284	69 890	17 660	17 841	1.0 - 1.5
39 036	52 593	43 573	44 069	10 869	10 971	1.5 - 2.0
19 111	26 708	23 394	23 737	6 011	6 071	2.0 - 2.5
12 217	17 717	15 259	15 571	4 339	4 384	2.5 - 3.0
17 099	25 881	20 756	21 639	7 293	7 406	3.0 - 5.0
5 824	10 457	6 870	7 700	3 361	3 523	5.0ha and More
						By Shi & Do
227	346	92	106	45	49	Seoul-tukpyolshi
2 804	3 179	1 591	1 623	712	728	Pusan-kwangyok-shi
3 705	3 983	2 335	2 354	1 071	1 075	Taegu-kwangyok-shi
6 132	7 253	6 809	6 879	1 685	1 698	Inchon-kwangyok-shi
2 780	4 050	943	985	743	767	Kwangju-kwangyok-shi
2 003	2 908	729	765	421	426	Taejon-kwangyok-shi
50 708	80 088	48 040	48 845	12 014	12 189	Kyonggi-do
16 300	21 515	20 107	20 388	7 246	7 342	Kangwon-do
20 699	26 073	17 822	18 158	7 791	7 877	Chungchongbuk-do
56 651	76 321	45 703	46 331	16 970	17 161	Chungchongnam-do
39 206	52 930	27 697	28 340	11 561	11 732	Chollabuk-do
68 600	83 103	38 305	38 986	14 492	14 744	Chollanam-do
82 771	92 925	50 009	50 372	21 108	21 272	Kyongsangbuk-do
55 131	61 453	36 026	36 351	14 525	14 683	Kyongsangnam-do
100	100	25	25	84	85	Cheju-do
227	346	92	106	45	49	Seoul-tukpyolshi
-	-	-	-	-	-	Songdong-gu
3	11	-	-	1	1	Chungnang-gu
3	3	-	-	-	-	Tabong-gu
1	1	-	-	-	-	Nowon-gu
4	6	-	-	2	2	Unpyong-gu
1	1	-	-	-	-	Mapo-gu
7	12	3	3	1	1	Yangchon-gu
134	161	76	83	28	32	Kangso-gu
3	4	1	1	-	-	Kuro-gu
1	1	1	1	-	-	Yongdungpo-gu
21	28	2	2	2	2	Socho-gu
11	30	3	10	2	2	Kangnam-gu
12	37	6	6	7	7	Songpa-gu
26	51	-	-	2	2	Kangdong-gu

6-2 논벼수확농가의

No. of F. Hs. and Farm Machines Having

단위 : 농가...가구
대수...대

행정구역	사료기 Feed Machinery		관리기 Multi-purpose Cultivator		건조기 Grain Dryer	
	농가 No. of F.Hs	대수 No. of Set	농가 No. of F.Hs	대수 No. of Set	농가 No. of F.Hs	대수 No. of Set
부산광역시	590	599	2 256	2 406	162	163
중서동	-	-	-	-	-	-
영부동	-	-	-	-	-	-
남북해운대	1	1	1	4	1	1
사금강	3	3	10	11	-	-
수사기	1	1	6	9	-	-
	3	3	8	9	-	-
	241	245	1 908	2 047	117	118
	1	1	-	-	-	-
	1	1	2	3	-	-
	339	344	315	316	43	43
대구광역시	2 223	2 251	2 206	2 218	146	147
동서남	179	182	371	376	16	16
복수달달	1	1	7	7	-	-
	-	-	1	1	-	-
	77	79	82	83	4	4
	23	23	79	79	4	4
	76	78	40	41	2	3
	1 867	1 888	1 626	1 631	120	120
인천광역시	1 224	1 245	1 625	1 632	2 344	2 506
중동남	112	117	120	121	176	183
	-	-	-	-	-	-
	-	-	1	1	3	3
연남부	2	2	3	3	1	1
	16	18	52	52	102	125
	4	4	6	6	15	18
계시강웅	29	31	29	29	73	77
	19	19	104	106	231	272
	911	922	1 165	1 167	1 292	1 346
	131	132	145	147	451	481
광주광역시	1 146	1 188	1 025	1 042	220	227
동서남	3	4	4	5	-	-
	36	37	39	40	33	34
	45	50	222	223	30	30
복광산	224	235	189	194	41	43
	838	862	571	580	116	120
대전광역시	894	923	967	979	136	149
동중서	190	201	201	202	14	14
	13	13	48	48	12	15
	225	235	193	199	17	21
유성구	395	402	474	477	75	81

농 기계 보유 현황 (2-2)

Farm Machinery and Harvesting Paddy

Unit : F.H....Household
Set ...No.of Set

양 수 기 Water Pump		이 앙 기 Rice Transplanter		군 반 용 트럭 Truck For Farming		Administrative Districts
농 가 No. of F.Hs	대 수 No.of Set	농 가 No. of F.Hs	대 수 No.of Set	농 가 No. of F.Hs	대 수 No.of Set	
2 804	3 179	1 591	1 623	712	728	Pusan-kwangyok-shi
-	-	-	-	-	-	Chung-gu
-	-	-	-	-	-	So-gu
-	-	-	-	-	-	Tong-gu
1	1	-	-	-	-	Yongdo-gu
-	-	-	-	-	-	Pusanjin-gu
1	2	-	-	1	1	Tongnae-gu
3	3	1	1	1	2	Nam-gu
20	25	4	4	10	10	Puk-gu
12	16	6	6	5	6	Haeundae-gu
4	11	-	-	2	2	Saha-gu
11	16	3	3	6	7	kumjong-gu
2 136	2 416	919	946	492	497	Kangso-gu
1	1	-	-	1	1	Suyong-gu
10	14	2	2	4	5	Sasang-gu
605	674	656	661	190	197	Kijang-gun
3 705	3 983	2 335	2 354	1 071	1 075	Taegu-kwangyok-shi
494	531	162	166	116	116	Tong-gu
13	17	-	-	4	4	So-gu
2	2	2	2	1	1	Nam-gu
293	384	80	82	103	104	Puk-gu
138	142	62	62	40	40	Susong-gu
95	113	44	45	29	30	Talso-gu
2 670	2 794	1 985	1 997	778	780	Talsong-gun
6 132	7 253	6 809	6 879	1 685	1 698	Inchon-kwangyok-shi
746	1 129	565	574	312	313	Chung-gu
1	1	-	-	1	1	Tong-gu
14	17	9	10	3	3	Nam-gu
15	15	3	3	3	3	Yonsu-gu
270	371	150	154	60	60	Namdong-gu
46	57	32	33	17	17	Bupyong-gu
137	151	322	329	62	66	Kyeyang-gu
342	435	493	503	78	78	So-gu
3 961	4 318	4 712	4 746	943	950	Kanghwa-gun
600	759	523	527	206	207	Ongjin-gun
2 780	4 050	943	985	743	767	Kwangju-kwangyok-shi
15	18	7	7	6	12	Tong-gu
217	430	93	97	57	59	So-gu
653	993	149	150	174	177	Nam-gu
424	592	173	185	93	96	Puk-gu
1 471	2 017	521	546	413	423	Kwangan-gu
2 003	2 908	729	765	421	426	Taejon-kwangyok-shi
325	466	98	99	39	39	Tong-gu
159	275	48	55	41	41	Chung-gu
335	457	133	139	72	73	So-gu
1 068	1 565	401	421	244	248	Yusong-gu

6-2 논벼수확농가의 No. of F. Hs. and Farm Machines Having

단위 : 농가...가구
대수...대

행 성 구 역	사 료 기 Feed Machinery		관 리 기 Multi-purpose Cultivator		건 조 기 Grain Dryer	
	농 가 No. of F.Hs	대 수 No. of Set	농 가 No. of F.Hs	대 수 No. of Set	농 가 No. of F.Hs	대 수 No. of Set
대 덕 구	71	72	51	53	18	18
경 기 도	15 030	15 629	11 192	11 270	10 215	10 887
수 원 시	97	109	83	83	62	64
장 권 시	33	36	13	13	7	7
팔 파 시	35	41	53	53	44	46
안 산 시	29	32	17	17	11	11
성 남 시	42	43	46	47	37	38
수 정 시	16	16	15	15	14	15
중 원 시	3	3	3	3	4	4
당 부 시	23	24	28	29	19	19
의 정 시	92	98	63	64	37	38
안 양 시	1	1	12	12	-	-
동 안 시	1	1	-	-	-	-
부 천 시	-	-	12	12	-	-
원 소 시	16	17	18	18	28	31
오 사 시	1	1	2	2	6	6
정 구 시	9	10	3	3	2	2
정 구 시	6	6	13	13	20	23
광 명 시	43	44	30	33	16	16
동 두 시	904	929	762	764	922	1 001
안 교 시	41	48	20	20	28	33
과 산 시	139	141	523	524	56	59
리 양 시	243	247	221	221	356	395
주 산 시	9	9	20	21	3	3
구 양 시	6	6	32	32	2	2
남 산 시	371	385	188	189	83	88
오 산 시	84	91	90	91	89	96
시 군 시	161	165	75	76	84	86
의 포 시	25	27	10	10	3	3
시 시	31	34	30	30	28	28
하 남 시	67	78	35	36	15	17
양 주 시	589	604	208	209	296	302
어 주 시	956	980	777	783	811	837
화 성 시	1 805	1 981	1 911	1 930	903	957
파 주 시	799	831	624	638	682	716
광 주 시	438	447	219	221	440	443
연 천 시	738	772	230	235	303	320
포 평 시	925	999	399	402	314	334
가 평 시	787	804	300	300	161	162
양 평 시	1 876	1 894	543	545	610	678
이 천 시	1 332	1 353	935	940	1 354	1 486
용 인 시	696	720	665	670	657	705
안 성 시	1 344	1 392	1 229	1 231	1 158	1 214
김 포 시	373	380	894	895	677	735
강 원 도	19 246	19 421	6 240	6 283	6 267	6 837
춘 천 시	1 590	1 602	917	922	400	422
원 주 시	1 651	1 660	1 125	1 133	1 228	1 400
강 릉 시	877	883	497	506	182	191
동 해 시	305	315	128	131	47	52
백 시	2	2	-	-	-	-
속 초 시	25	25	24	25	6	7

농 기계 보유 현황 (2-2)

Farm Machinery and Harvesting Paddy

Unit : F.H....Household
Set....No.of Set

양 수 기 Water Pump		이 앙 가 Rice Transplanter		운 반 용 트럭 Truck For Farming		Administrative Districts
농 가 No. of F.Hs	대 수 No. of Set	농 가 No. of F.Hs	대 수 No. of Set	농 가 No. of F.Hs	대 수 No. of Set	
116	145	49	51	25	25	Taedok-gu
50 708	80 088	48 040	48 845	12 014	12 189	Kyonggi-do
544	844	437	456	107	110	Suwon-shi
137	166	46	53	26	26	Changan-gu
257	411	279	289	55	58	Kuonson-gu
150	267	112	114	26	26	Paldal-gu
223	344	80	81	34	34	Songnam-shi
98	143	21	22	13	13	Sujong-gu
32	50	8	8	3	3	Chungwon-gu
93	151	51	51	18	18	Pundang-gu
377	834	119	121	28	29	Uijongbu-shi
33	62	16	21	10	10	Anyang-shi
5	6	4	4	2	2	Manan-gu
28	56	12	17	8	8	Tongan-gu
111	156	132	139	32	32	Puchon-shi
30	41	40	41	14	14	Wonmi-gu
24	29	11	13	3	3	Sosa-gu
57	86	81	85	15	15	Ojong-gu
237	334	127	141	35	36	Kwangmyong-shi
2 582	2 886	4 595	4 703	974	1 002	Pyongtaek-shi
280	605	130	141	40	41	Tongduchon-shi
574	755	494	504	173	174	Ansan-shi
1 007	1 410	1 135	1 171	343	350	Koyang-shi
41	91	18	21	17	18	Kwachon-shi
60	157	9	9	16	16	Kuri-shi
1 680	2 518	659	668	223	224	Namyangju-shi
515	817	363	379	65	68	Osan-shi
742	903	574	587	151	151	Shihung-shi
97	126	66	70	25	25	Kunpo-shi
203	316	67	70	41	42	Uiwang-shi
335	543	114	117	45	45	Hanam-shi
2 255	3 537	1 187	1 213	357	365	Yangju-gun
4 963	8 664	4 307	4 359	958	970	Yoju-gun
6 347	9 677	7 448	7 546	1 452	1 473	Hwasong-gun
1 984	2 344	3 216	3 288	1 019	1 039	Paju-gun
1 598	2 324	1 129	1 139	314	318	Kwangju-gun
1 426	2 471	1 400	1 443	641	651	Yonchon-gun
3 431	7 156	2 352	2 399	723	732	Pochon-gun
922	1 150	887	896	333	334	Kapyong-gun
4 065	6 423	3 001	3 017	782	788	Yangpyong-gun
5 501	10 914	4 140	4 198	898	905	Ichon-gun
3 103	4 703	2 852	2 875	466	476	Yongin-gun
4 080	5 597	4 341	4 379	1 216	1 228	Ansong-gun
1 392	1 427	2 645	2 694	496	503	Kimpo-gun
16 300	21 515	20 107	20 388	7 246	7 342	Kangwon-do
2 311	3 747	1 479	1 516	525	538	Chunchon-shi
1 957	2 480	2 074	2 087	747	756	Wonju-shi
957	994	1 715	1 730	410	412	Kangrung-shi
357	482	163	173	40	41	Tonghae-shi
1	1	-	-	-	-	Taebaek-shi
56	61	154	158	40	41	Sokcho-shi

6-2 논벼수확농가의 No. of F. Hs. and Farm Machines Having

단위 : 농가...가구
대수...대

행	성	구	역	사 료 기 Feed Machinery		관 리 기 Multi-purpose Cultivator		건 조 기 Grain Dryer	
				농 가	대 수	농 가	대 수	농 가	대 수
				No. of F.Hs	No. of Set	No. of F.Hs	No. of Set	No. of F.Hs	No. of Set
삼	충	청	시군	1 073	1 082	174	174	110	111
			군	3 265	3 278	816	819	732	797
			총	2 479	2 499	876	883	705	772
영	남	정	군	1 054	1 068	360	361	1 086	1 185
			군	898	904	334	336	278	301
			총	646	649	72	73	163	170
철	남	화	군	937	947	147	147	608	669
			군	1 038	1 051	236	237	110	125
			총	968	975	127	127	132	139
인	남	도	군	916	934	122	122	81	90
			군	496	497	70	71	319	323
			총	1 026	1 050	215	216	80	83
충청북도				26 398	26 893	16 128	16 251	23 041	25 270
충	청	남	시	542	552	283	285	314	357
			구	275	279	113	115	82	95
			총	267	273	170	170	232	262
충	청	남	시	3 266	3 338	1 815	1 828	3 283	3 597
			시	2 333	2 355	1 127	1 149	2 264	2 522
			총	3 704	3 764	2 208	2 221	2 968	3 269
충	청	남	군	2 861	2 959	1 182	1 186	2 039	2 169
			군	3 094	3 149	1 890	1 901	1 164	1 315
			총	2 551	2 625	2 807	2 821	1 123	1 186
충	청	남	군	1 259	1 287	712	714	1 730	1 947
			군	3 305	3 337	1 813	1 829	3 495	3 919
			총	2 093	2 128	1 598	1 615	3 093	3 285
충	청	남	군	1 103	1 106	427	434	1 142	1 219
			소	287	293	266	268	426	485
충청남도				35 155	36 084	27 281	27 440	15 140	15 950
충	청	남	시	1 182	1 203	1 544	1 547	1 499	1 646
			시	3 430	3 542	1 546	1 558	1 759	1 836
			총	1 630	1 638	582	584	549	562
충	청	남	시	1 635	1 653	1 501	1 517	665	724
			시	2 090	2 101	1 865	1 870	1 161	1 223
			총	2 908	2 971	1 995	2 015	477	508
충	청	남	군	1 747	2 025	1 101	1 114	844	899
			군	3 230	3 303	3 609	3 632	587	655
			총	3 251	3 360	3 657	3 677	738	781
충	청	남	군	1 726	1 794	965	972	494	541
			군	2 096	2 177	971	971	2 349	2 374
			총	3 063	3 111	2 061	2 071	1 207	1 229
충	청	남	군	2 434	2 451	3 331	3 355	939	967
			군	1 730	1 735	830	831	546	589
			소	2 898	2 914	1 630	1 633	1 315	1 405
			총	105	106	93	93	11	11
충청남도				23 601	24 349	17 242	17 432	9 986	10 410
충	청	남	시	294	297	928	942	135	140
			구	179	181	358	367	39	40
			총	115	116	570	575	96	100
충청남도				513	517	967	979	747	791

농 기계 보유 현황 (2-2)

Farm Machinery and Harvesting Paddy

Unit : F.H....Household
Set ...No.of Set

양 수 기 Water Pump		이 알 기 Rice Transplanter		운 반 용 트 렉 Truck For Farming		Administrative Districts
농 가 No. of F.Hs	대 수 No. of Set	농 가 No. of F.Hs	대 수 No. of Set	농 가 No. of F.Hs	대 수 No. of Set	
429	463	447	458	158	162	Samchok-shi
2 577	3 365	2 813	2 827	982	985	Hongchon-gun
1 164	1 376	2 134	2 147	787	800	Hongsong-gun
513	582	458	463	397	399	Youngwol-gun
156	162	422	427	319	326	Pyongchang-gun
73	80	245	246	146	148	Chongson-gun
2 580	3 378	3 149	3 246	1 287	1 307	Chorwon-gun
707	984	678	684	274	278	Hwachon-gun
819	1 546	985	1 007	405	413	Yanggu-gun
240	301	653	658	256	259	Inje-gun
861	931	1 351	1 368	228	231	Kosong-gun
542	582	1 187	1 193	245	246	Yangyang-gun
20 699	26 073	17 822	18 158	7 791	7 877	Chungchongbuk-do
1 073	1 754	754	783	203	208	Chongju-shi
426	661	287	301	71	74	Sangdang-gu
647	1 093	467	482	132	134	Hungdok-gu
2 593	3 184	2 294	2 344	1 043	1 057	Chungju-shi
1 814	2 448	1 119	1 141	780	788	Chechon-shi
4 247	6 020	3 456	3 544	1 238	1 249	Chongwon-gun
1 663	1 921	1 546	1 559	629	638	Poun-gun
2 082	2 508	1 216	1 250	500	505	Okchon-gun
2 228	2 460	1 022	1 037	702	710	Yongdong-gun
1 267	1 465	1 757	1 780	464	469	Chinchon-gun
1 100	1 202	1 411	1 432	830	839	Koesan-gun
2 030	2 382	2 601	2 629	921	927	Umsong-gun
228	245	284	288	332	337	Tanyang-gun
374	484	362	371	149	150	Chungpyong-chulchangso
56 651	76 321	45 703	46 331	16 970	17 161	Chungchongnam-do
4 496	6 497	2 658	2 713	857	868	Chonan-shi
4 922	6 838	3 011	3 048	1 174	1 186	Kongju-shi
3 624	4 968	2 857	2 882	760	770	Poryong-shi
3 435	4 495	4 181	4 230	1 014	1 032	Asan-shi
5 750	9 735	4 395	4 451	1 560	1 574	Sosan-shi
3 973	5 131	1 084	1 122	600	608	Kumsan-gun
2 663	3 796	1 396	1 437	682	692	Yongi-gun
4 496	6 059	3 252	3 309	1 710	1 726	Nonsan-gun
4 538	5 388	3 598	3 641	1 627	1 646	Puyo-gun
2 923	3 306	2 315	2 393	735	750	Sochon-gun
1 921	2 313	2 197	2 217	589	595	Chongyang-gun
3 988	5 825	3 384	3 414	1 211	1 223	Hongsong-gun
3 561	4 310	3 493	3 514	1 441	1 452	Yesan-gun
1 511	2 014	2 371	2 403	959	972	Taeon-gun
4 580	5 271	5 420	5 463	1 996	2 012	Tangjin-gun
270	375	91	94	55	55	Kyeryong-chulchangso
39 206	52 930	27 697	28 340	11 561	11 732	Chollabuk-do
947	1 116	604	617	305	307	Chonju-shi
355	412	177	182	123	124	Wansan-gu
592	704	427	435	182	183	Tokchin-gu
2 184	2 412	1 817	1 891	624	633	Kunsan-shi

6-2 논벼수확농가의

No. of F. Hs. and Farm Machines Having

단위 : 농가...가구
대수...대

행성구역	사료기 Feed Machinery		관리기 Multi-purpose Cultivator		건조기 Grain Dryer	
	농가 No. of F.Hs	대수 No. of Set	농가 No. of F.Hs	대수 No. of Set	농가 No. of F.Hs	대수 No. of Set
인천시	2 108	2 157	2 285	2 326	744	797
	2 477	2 546	1 876	1 900	973	1 019
	1 851	1 877	1 633	1 654	295	308
남원시	1 749	1 765	1 767	1 789	1 252	1 286
	1 484	1 502	1 842	1 853	780	804
	2 006	2 027	1 490	1 512	1 078	1 097
진주시	1 976	1 989	937	942	586	627
	2 028	2 058	655	657	165	166
	2 263	2 402	675	678	995	1 012
임실군	2 656	2 993	476	478	565	581
	1 452	1 463	1 012	1 019	793	810
	744	756	699	703	878	972
전라남도						
목포시	132	145	77	78	2	2
	10	11	80	87	-	-
	3 217	3 323	2 859	2 892	339	358
나주시	3 276	3 398	1 681	1 693	880	895
	183	189	267	268	20	21
	1 077	1 198	1 120	1 127	110	112
담양군	2 132	2 207	887	893	250	252
	2 181	2 318	1 291	1 302	214	220
	1 188	1 241	731	734	228	232
여수시	1 507	1 517	928	935	66	68
	4 805	4 930	2 500	2 520	435	443
	2 947	3 113	1 291	1 301	591	616
화장군	2 258	2 407	949	966	421	433
	1 640	1 702	830	836	1 228	1 305
	2 201	2 250	841	849	658	674
해남군	3 833	3 860	1 966	1 970	2 153	2 179
	2 790	2 920	918	919	909	931
	3 500	3 548	682	689	603	617
함평군	2 544	2 667	403	405	732	746
	2 383	2 462	708	718	689	703
	2 204	2 256	941	956	273	280
완주군	1 661	1 673	848	853	213	220
	1 398	1 423	1 760	1 771	1 280	1 329
	3 033	3 056	922	931	665	674
경상북도						
포항시	2 351	2 368	1 799	1 809	1 079	1 180
	814	824	523	528	73	76
	1 537	1 544	1 276	1 281	1 006	1 104
경주시	5 846	5 865	3 193	3 204	446	466
	2 435	2 461	6 358	6 391	649	733
	6 357	6 709	5 113	5 162	5 149	5 339
구미시	2 622	2 633	2 525	2 536	305	314
	2 857	2 925	3 192	3 220	951	1 036
	3 510	3 530	5 401	5 416	1 074	1 142
상주시	6 869	6 938	6 421	6 444	2 095	2 250
	3 941	3 991	1 893	1 904	1 594	1 750
	1 334	1 347	2 747	2 753	929	985

농 기계 보유 현황 (2-2)

Farm Machinery and Harvesting Paddy

Unit : F.H....Household
SetNo.of Set

양 수 기 Water Pump		이 앙 기 Rice Transplanter		운 반 용 트 렉 Truck For Farming		Administrative Districts
농 가 No. of F.Hs	대 수 No. of Set	농 가 No. of F.Hs	대 수 No. of Set	농 가 No. of F.Hs	대 수 No. of Set	
4 358	5 576	3 576	3 699	1 418	1 433	Iksan-shi
3 768	4 305	3 087	3 171	1 284	1 289	Chongup-shi
5 316	8 642	3 142	3 185	1 003	1 014	Namwon-shi
6 871	10 576	3 585	3 684	1 478	1 515	Kimje-shi
2 833	3 123	1 428	1 445	816	830	Wanju-gun
1 908	2 378	1 064	1 078	701	712	Chinan-gun
788	828	499	503	314	322	Muju-gun
805	928	880	889	470	480	Changsu-gun
1 764	2 556	1 116	1 138	506	514	Imshil-gun
1 958	3 061	1 650	1 692	533	541	Sunchang-gun
2 098	3 199	2 820	2 877	1 119	1 139	Kochang-gun
3 608	4 230	2 429	2 471	990	1 003	Puan-gun
68 600	83 103	38 305	38 986	14 492	14 744	Chollanam-do
154	196	53	55	21	22	Mokpo-shi
77	91	7	7	3	3	Yosu-shi
3 223	3 503	1 807	1 849	642	655	Sunchon-shi
4 890	5 636	2 438	2 477	1 337	1 356	Naju-shi
680	744	140	145	64	64	Yochon-shi
1 599	1 776	782	800	328	338	Kwangyang-shi
2 472	3 057	1 327	1 351	778	794	Tamyang-gun
1 534	1 639	1 199	1 213	543	559	Koksong-gun
927	1 010	777	784	289	296	Kuryo-gun
1 732	1 956	674	684	166	166	Yochon-gun
5 630	6 224	2 409	2 452	989	1 000	Kohung-gun
2 653	3 044	2 242	2 280	672	682	Posong-gun
2 428	2 798	1 287	1 313	567	581	Hwasun-gun
3 427	4 824	1 831	1 860	774	787	Changhung-gun
3 286	4 774	2 083	2 126	714	732	Kangjin-gun
6 953	8 982	4 759	4 793	1 158	1 170	Haenam-gun
3 823	4 445	2 709	2 774	1 042	1 059	Yongam-gun
3 589	5 211	1 796	1 853	1 075	1 095	Muan-gun
3 011	4 008	1 937	1 982	775	785	Hampyong-gun
4 005	5 535	2 030	2 087	713	722	Yonggwang-gun
1 895	2 326	1 290	1 323	580	600	Changsong-gun
1 311	1 385	781	789	231	235	Wando-gun
2 929	3 081	1 466	1 484	410	416	Chindo-gun
6 372	6 858	2 481	2 505	621	627	Shinan-gun
82 771	92 925	50 009	50 372	21 108	21 272	Kyongsangbuk-do
4 925	5 894	3 333	3 366	905	913	Pohang-shi
1 783	2 088	1 031	1 048	268	271	Nam-gu
3 142	3 806	2 302	2 318	637	642	Puk-gu
6 419	6 719	6 760	6 781	1 530	1 541	Kyongju-shi
5 952	7 696	2 825	2 847	1 493	1 501	Kimchon-shi
6 311	7 228	2 291	2 316	1 497	1 510	Andong-shi
4 144	4 523	3 468	3 482	967	971	Kumi-shi
2 288	2 561	1 472	1 497	1 300	1 310	Yongju-shi
4 983	5 092	2 007	2 017	975	979	Yongchon-shi
7 716	10 005	5 838	5 861	2 022	2 034	Sangju-shi
1 399	1 550	1 377	1 396	754	763	Mungyong-shi
3 043	3 088	1 201	1 212	633	635	Kyongsan-shi

6-2 논벼수확농가의 No. of F. Hs. and Farm Machines Having

단위 : 농가...가구
대수...대

행 구	성 명	관 리 구	사 료 기 Feed Machinery		관 리 기 Multi-purpose Cultivator		건 조 기 Grain Dryer	
			농 가	대 수	농 가	대 수	농 가	대 수
			No. of F.Hs	No. of Set	No. of F.Hs	No. of Set	No. of F.Hs	No. of Set
관 의 정	위 성 송	관 리 관	2 192	2 240	3 414	3 431	853	883
			6 220	6 316	6 520	6 531	4 607	4 702
			995	1 021	1 626	1 639	3 264	3 615
영 영 정	양 모 도	관 리 관	659	665	1 006	1 015	2 291	2 659
			720	728	1 105	1 117	1 026	1 212
			3 542	3 556	4 392	4 400	1 259	1 290
고 성 철	영 주 국	관 리 관	1 924	1 941	1 689	1 691	73	75
			2 237	2 255	3 525	3 531	122	139
			1 240	1 258	1 590	1 604	67	69
예 봉 올	천 화 진	관 리 관	6 855	7 053	2 495	2 519	3 571	3 930
			2 728	2 829	2 349	2 380	2 689	2 958
			1 649	1 670	381	382	665	685
경 상 남 도			58 764	60 791	36 088	36 356	7 169	7 544
창 울 남 동 울	원 산	시 구 구 구 구	776	809	1 484	1 495	154	157
			3 243	3 258	1 426	1 452	115	116
			114	116	81	83	6	6
			29	29	53	55	4	4
			4	4	4	4	-	-
마 합 회	산 포 원	시 구 구	3 096	3 109	1 288	1 310	105	106
			1 298	1 312	260	263	42	44
			1 196	1 202	225	227	36	38
			102	110	35	36	6	6
진 진 봉	주 해 영	시 시 시	5 521	5 855	3 592	3 617	553	574
			40	41	94	94	5	5
			629	639	437	444	27	29
사 김 밀	천 해 양	시 시 시	3 439	3 486	1 685	1 692	262	268
			662	687	1 565	1 588	206	209
			3 373	3 378	4 302	4 317	804	830
거 의 함	제 령 안	시 관 관	1 032	1 053	1 105	1 107	245	270
			3 536	3 658	1 061	1 064	470	505
			3 107	3 137	2 848	2 855	326	326
창 양 고	녕 산 상	관 리 관	4 374	4 436	4 305	4 343	723	742
			395	399	265	276	37	38
			4 277	4 448	1 013	1 017	221	223
남 하 산	해 동 청	관 리 관	4 947	5 045	1 294	1 299	644	672
			4 487	4 780	1 869	1 879	256	274
			3 559	4 026	954	964	259	275
함 거 합	양 창 천	관 리 관	2 569	2 730	1 963	1 984	535	639
			2 615	2 653	3 096	3 127	618	647
			4 885	4 961	1 470	1 479	667	701
제 주 도			15	15	54	54	11	11
제 서 복 남	주 귀 제 주	시 시 관 관	1	1	1	1	-	-
			-	-	2	2	-	-
			12	12	28	28	11	11
			2	2	23	23	-	-

농 기계 보유 현황 (2-2)

Farm Machinery and Harvesting Paddy

Unit : F.H....Household
Set ...No. of Set

양 수 기 Water Pump		이 앙 기 Rice Transplanter		운 반 용 트럭 Truck For Farming		Administrative Districts
농 가 No. of F.Hs	대 수 No. of Set	농 가 No. of F.Hs	대 수 No. of Set	농 가 No. of F.Hs	대 수 No. of Set	
2 967	3 077	1 378	1 382	631	639	Kunwi-gun
7 316	7 527	4 469	4 491	1 797	1 810	Uisong-gun
1 350	1 390	382	391	579	587	Chongsong-gun
955	1 020	218	226	259	262	Yongyang-gun
2 253	2 427	645	658	449	452	Yongdok-gun
2 960	3 075	2 265	2 273	720	725	Chongdo-gun
3 156	3 513	1 804	1 815	816	821	Koryong-gun
4 226	4 860	1 719	1 727	987	990	Songju-gun
2 938	3 289	1 413	1 425	629	634	Chilgok-gun
3 325	3 703	2 928	2 961	1 072	1 086	Yechon-gun
2 082	2 489	1 093	1 109	815	827	Ponghwa-gun
2 063	2 199	1 123	1 139	278	282	Ulchin-gun
55 131	61 453	36 026	36 351	14 525	14 683	Kyongsangnam-do
1 663	1 740	762	767	706	715	Changwon-shi
2 548	2 769	3 667	3 690	811	821	Ulsan-shi
199	250	144	148	50	52	Chung-gu
89	94	44	45	16	16	Nam-gu
8	9	33	33	5	5	Tong-gu
2 252	2 416	3 446	3 464	740	748	Ulju-gu
1 307	1 606	696	703	188	191	Masan-shi
1 214	1 486	637	644	147	150	Happo-gu
93	120	59	59	41	41	Hoewon-gu
5 470	5 907	2 577	2 594	1 604	1 617	Chinju-shi
178	212	96	98	30	30	Chinhae-shi
1 105	1 327	323	332	107	110	Tongyong-shi
3 043	3 481	2 069	2 091	740	744	Sachon-shi
2 792	2 950	1 741	1 784	737	741	Kimhae-shi
5 392	5 934	3 169	3 177	1 342	1 351	Miryang-shi
1 810	2 346	649	667	275	280	Koje-shi
2 948	3 260	1 574	1 588	607	610	Uiryong-gun
2 988	3 057	1 821	1 831	1 075	1 079	Haman-gun
4 685	4 914	2 907	2 915	1 122	1 132	Changnyong-gun
714	847	834	850	258	258	Yangsan-gun
3 862	4 503	2 348	2 375	655	665	Kosong-gun
4 277	5 217	1 792	1 815	627	639	Namhae-gun
2 014	2 142	1 684	1 709	965	977	Hadong-gun
2 146	2 547	2 056	2 070	654	674	Sanchong-gun
1 022	1 089	1 041	1 061	503	516	Hamyang-gun
1 527	1 642	1 537	1 539	694	700	Kochang-gun
3 640	3 963	2 683	2 695	825	833	Hapchon-gun
100	100	25	25	84	85	Cheju-do
1	1	-	-	1	1	Cheju-shi
2	2	-	-	-	-	Segwipo-shi
74	74	9	9	64	65	Pukcheju-gun
23	23	16	16	19	19	Namjeju-gun

7-1 농 축 산 물 판 매

No. of F.Hs. Selling Agr. Products

단위 : 농가...가구

행 정 구 역	판 매 금 액					
	계	40만원미만	40-100	100-500	500-1000	1000-2000
	Total	Less than	100	500	1000	2000
전 국	1 500 745	155 243	152 366	401 991	353 624	263 128
경 지 규 모 별						
경지없는 농가	23 918	1 433	1 437	4 617	4 282	4 646
0.1ha 미만	15 719	6 536	2 762	2 713	1 434	1 082
0.1-0.2	102 335	53 930	22 982	16 150	4 832	2 422
0.2-0.3	98 702	37 581	26 031	23 055	6 843	3 102
0.3-0.5	216 226	38 125	51 084	82 702	26 553	11 583
0.5-0.7	191 368	11 436	27 271	90 662	37 702	16 474
0.7-1.0	240 739	4 351	14 522	100 177	73 673	32 272
1.0-1.5	265 195	1 336	5 010	62 471	108 363	60 039
1.5-2.0	152 765	303	899	14 572	56 393	54 051
2.0-2.5	79 504	86	206	3 274	20 618	35 866
2.5-3.0	43 829	57	91	934	7 773	20 436
3.0-5.0	54 896	52	68	636	5 042	20 558
5.0ha 이상	15 549	17	3	28	116	597
영 농 형 태 별						
논	823 458	99 261	98 899	271 945	204 163	108 233
과채	143 600	2 528	5 723	24 282	38 150	41 530
특작	246 648	27 351	23 582	47 108	52 098	53 941
화훼	45 693	2 641	3 168	7 534	10 571	13 651
축산	10 062	418	317	919	1 919	2 672
양잠	69 898	18 289	15 203	19 099	9 277	4 801
양타	155 923	3 031	4 879	29 993	36 459	37 613
기타	583	20	64	181	159	119
합계	4 880	1 704	531	930	828	568
전 결 업 별						
전 결 업	849 053	61 695	78 054	212 947	206 737	167 807
제1중 결 업	651 692	93 548	74 312	189 044	146 887	95 321
제2중 결 업	277 214	6 353	13 376	57 342	84 801	70 634
합계	374 478	87 195	60 936	131 702	62 086	24 687
시 도 별						
서울	2 743	406	171	401	389	476
부산	9 789	1 221	1 021	2 049	2 225	1 813
대구	13 162	1 634	1 239	3 250	2 880	2 195
인천	18 072	2 804	1 640	4 394	4 584	3 015
광주	11 934	1 426	1 329	3 732	2 338	1 617
대전	7 864	2 166	877	2 066	1 428	918
경상	160 581	26 086	12 056	36 504	33 255	26 723
충청	83 126	10 148	8 864	22 644	20 720	13 734
전라	99 407	11 360	9 949	25 686	23 662	18 772
경남	192 741	18 183	18 232	52 880	49 050	33 947
충남	152 257	13 243	13 256	43 264	39 073	27 344
전남	251 914	17 398	31 140	78 967	62 904	39 357
경북	259 454	21 808	25 855	62 500	61 365	54 476
충북	197 920	26 873	25 342	57 135	40 963	28 338
경북	39 781	487	1 395	6 519	8 788	10 403
서울 특별시	2 743	406	171	401	389	476
성남 광역시	4	-	-	-	2	1
동진 광역시	2	-	2	-	-	-
합계	115	3	-	8	9	27
도농	30	7	6	4	4	5
농촌	17	-	-	3	2	8
합계	86	21	5	18	22	15
마포	75	21	6	23	16	5
양천	81	12	6	14	16	19
합계	670	175	51	203	115	68

금 액 별 농 가 수

by Annual sales

Unit : F.H....Household

별 농 가 of Agricultural Products						Administrative Districts
2000 - 3000	3000 - 4000	4000 - 5000	5000 - 1억	1억 - 2억	2억이상 8.2 Billion and More	
107 397	36 646	17 095	10 654	2 075	526	Whole Country
						By Size of Cropland
2 860	1 578	1 197	1 274	417	177	Without Cropland
499	283	178	157	60	15	Less than 0.1ha
1 014	442	260	192	91	20	0.1 - 0.2
1 213	420	216	165	58	18	0.2 - 0.3
3 735	1 286	614	387	129	28	0.3 - 0.5
5 054	1 523	673	428	119	26	0.5 - 0.7
10 567	3 102	1 279	632	143	21	0.7 - 1.0
18 754	5 690	2 224	1 095	180	33	1.0 - 1.5
17 675	5 460	2 241	1 024	124	23	1.5 - 2.0
12 932	3 879	1 670	845	112	16	2.0 - 2.5
9 449	2 931	1 338	736	72	12	2.5 - 3.0
17 636	6 063	2 847	1 750	218	26	3.0 - 5.0
6 009	3 989	2 358	1 969	352	111	5.0ha and More
						By Type of Farming
29 909	7 211	2 518	1 049	240	30	Paddy
19 276	6 800	3 151	1 926	213	21	Fruits
27 488	9 602	3 705	1 601	145	27	Vegetables
5 799	1 391	552	319	54	13	Oil and Cash
1 885	947	550	354	68	13	Flowering Plants
1 856	696	376	240	51	10	Upland Field Crops
20 947	9 930	6 213	5 147	1 299	412	Livestock
29	7	3	1	-	-	Sericulture
208	62	27	17	5	-	Etc.
						By Income Source
73 700	26 019	12 410	7 784	1 498	402	Full Time Farming
33 697	10 627	4 685	2 870	577	124	Part Time Farming
28 097	9 313	4 147	2 608	437	106	Type 1 Part Time
5 600	1 314	538	262	140	18	Type 2 Part Time
						By Shi & Do
450	219	127	84	15	5	Seoul-tukpyolshi
885	341	120	90	20	4	Pusan-kwangyok-shi
1 134	503	186	123	13	5	Taegu-kwangyok-shi
1 088	294	160	80	10	3	Inchon-kwangyok-shi
974	324	123	67	3	1	Kwangju-kwangyok-shi
267	80	31	24	6	1	Taejon-kwangyok-shi
12 983	5 777	3 411	2 853	703	230	Kyonggi-do
4 410	1 302	676	502	105	21	Kangwon-do
6 998	1 843	694	362	70	11	Chungchongbuk-do
12 932	4 142	2 024	1 060	238	53	Chungchongnam-do
10 220	3 240	1 572	889	129	27	Chollabuk-do
14 348	4 461	1 956	1 157	190	36	Chollanam-do
22 806	6 815	2 499	1 093	208	29	Kyongsangbuk-do
11 706	4 321	1 883	1 073	210	76	Kyongsangnam-do
6 196	2 984	1 633	1 197	155	24	Cheju-do
450	219	127	84	15	5	Seoul-tukpyolshi
1	-	-	-	-	-	Songdong-gu
-	-	-	-	-	-	Kwangjin-gu
41	16	8	3	-	-	Chungnang-gu
3	1	-	-	-	-	Tobong-gu
3	1	-	-	-	-	Nowon-gu
4	-	-	-	-	-	Unpyong-gu
2	-	-	1	-	-	Mapo-gu
8	3	2	1	-	-	Yangchon-gu
36	14	4	3	1	-	Kangso-gu

7-1 농 축 산 물 판 매
No. of F.Hs. Selling Agr. Products

단위 : 농가...가구

행 정 구 역	판 매 금 액 No. of F. Hs. By Annual Sales					
	계 Total	40만원미만 Less than	40 - 100	100 - 500	500 - 1000	1000 - 2000
구 일 관	86	30	1	6	12	19
도	2	1	-	-	-	-
포 악	1	-	-	-	-	-
서 장 송 장	708	44	50	80	107	155
초 남 파 동	445	64	30	18	34	51
화 동	78	1	4	8	14	19
구 구 구 구	343	27	10	16	36	84
부 산 광 역 시	9 789	1 221	1 021	2 049	2 225	1 813
중 서 동	6	4	-	-	1	1
구 구 구 구	61	7	8	19	21	5
구 구 구 구	7	3	3	1	-	-
영 부 동	35	7	6	10	7	3
산 래	3	1	-	1	-	1
구 구 구 구	17	5	2	-	5	4
남 북 해	98	4	5	32	13	30
구 구 구 구	262	29	17	25	48	67
운 대	233	25	35	58	32	28
사 금 장	88	3	10	25	19	23
하 정 서	529	107	32	77	92	106
구 구 구 구	5 311	616	381	887	1 237	1 210
수 사 기	6	2	1	2	-	1
구 구 구 구	115	26	8	18	11	13
구 구 구 구	3 018	382	513	894	739	321
대 구 광 역 시	13 162	1 634	1 239	3 250	2 880	2 195
동 서 남	3 001	296	242	758	834	616
구 구 구 구	94	12	9	26	33	6
구 구 구 구	31	9	7	8	5	2
북 수 달 달	1 176	134	57	212	257	221
구 구 구 구	1 128	82	56	246	237	280
성 서 성	474	43	90	180	90	34
구 구 구 구	7 258	1 058	778	1 820	1 424	1 036
인 천 광 역 시	18 072	2 804	1 640	4 394	4 584	3 015
중 동 남	1 384	307	60	287	358	285
구 구 구 구	19	12	2	5	-	-
구 구 구 구	160	79	25	37	11	5
연 남 부	165	23	28	37	42	32
구 구 구 구	911	219	69	191	196	155
수 동 평	331	103	24	73	74	28
계 서 장 용	1 008	92	52	265	250	210
구 구 구 구	1 290	110	67	297	376	293
양 화 진	10 538	1 333	861	2 464	2 878	1 883
구 구 구 구	2 266	526	452	738	399	124
광 주 광 역 시	11 934	1 426	1 329	3 732	2 338	1 617
동 서 남	265	133	43	58	19	9
구 구 구 구	1 114	123	154	419	234	126
구 구 구 구	1 859	122	213	475	399	326
북 광 산	2 144	484	277	609	406	200
구 구 구 구	6 552	564	642	2 171	1 280	956

금액별 농가수

by Annual sales

Unit : F.H....Household

별 농 가 of Agricultural Products						Administrative Districts
2000 - 3000	3000 - 4000	4000 - 5000	5000 - 1억	1억 - 2억	2억이상 0.2 Billion and More	
10	2	3	3	-	-	Kuro-gu
1	-	-	-	-	-	Yongdungpo-gu
-	-	-	-	1	-	Kwanak-gu
143	66	32	26	4	1	Socho-gu
82	64	58	36	8	-	Kangnam-gu
19	4	5	4	-	-	Songpa-gu
97	48	15	7	1	2	Kangdong-gu
885	341	120	90	20	4	Pusan-kwangyok-shi
-	-	-	-	-	-	Chung-gu
1	-	-	-	-	-	So-gu
-	-	-	-	-	-	Tong-gu
1	1	-	-	-	-	Yongdo-gu
-	-	-	-	-	-	Pusanjin-gu
-	1	-	-	-	-	Tongnae-gu
11	2	1	-	-	-	Nam-gu
42	19	6	8	1	-	Puk-gu
23	13	10	9	-	-	Haeundae-gu
7	-	-	1	-	-	Saha-gu
49	31	19	13	3	-	kumjong-gu
618	235	67	46	11	3	Kangso-gu
-	-	-	-	-	-	Suyong-gu
21	6	4	5	2	1	Sasang-gu
112	33	13	8	3	-	Kijang-gun
1 134	503	186	123	13	5	Taegu-kwangyok-shi
158	44	18	27	5	3	Tong-gu
5	2	-	1	-	-	So-gu
-	-	-	-	-	-	Nam-gu
159	81	31	21	2	1	Puk-gu
133	69	21	3	1	-	Susong-gu
22	6	7	2	-	-	Talso-gu
657	301	109	69	5	1	Talsong-gun
1 088	294	160	80	10	3	Inchon-kwangyok-shi
66	11	3	6	1	-	Chung-gu
-	-	-	-	-	-	Tong-gu
2	1	-	-	-	-	Nam-gu
2	1	-	-	-	-	Yonsu-gu
48	20	5	7	-	1	Namdong-gu
13	6	4	4	2	-	Bupyong-gu
90	27	15	6	1	-	Kyeyang-gu
102	21	22	2	-	-	So-gu
746	201	109	55	6	2	Kanghwa-gun
19	6	2	-	-	-	Ongjin-gun
974	324	123	67	3	1	Kwangju-kwangyok-shi
3	-	-	-	-	-	Tong-gu
45	9	3	1	-	-	So-gu
214	80	27	3	-	-	Nam-gu
113	36	13	6	-	-	Puk-gu
599	199	80	57	3	1	Kwangsang-gu

7-1 농 축 산 물 판 매
No. of F.Hs. Selling Agr. Products

단위 : 농가...가구

행 정 구 역	판 매 금 액					
	계 Total	40만원미만 Less than	40 - 100	100 - 500	500 - 1000	1000 - 2000
대전광역시	7 864	2 166	877	2 066	1 428	918
동중서구	1 556	355	121	404	367	237
유대성립구	700	256	75	163	110	68
	1 514	492	209	390	225	130
유대성립구	3 215	675	339	892	650	440
	879	388	133	217	76	43
경기도	160 581	26 086	12 056	36 504	33 255	26 723
수원시	2 505	851	175	593	388	271
장안구	578	281	44	120	53	39
장안구	1 337	364	104	333	253	161
장안구	590	206	27	140	82	71
성남시	1 398	459	168	181	173	187
수정동	622	167	48	72	78	109
수정동	154	57	19	18	18	18
수정동	622	235	101	91	77	60
의정부시	941	285	76	171	127	145
의정부시	298	93	21	49	46	37
의정부시	99	46	7	13	10	11
의정부시	199	47	14	36	36	26
부천시	940	174	81	256	180	167
부천시	272	53	18	59	63	51
부천시	239	57	26	68	39	29
부천시	429	64	37	129	78	87
광명시	732	130	68	145	131	114
광명시	13 558	1 378	659	2 959	3 093	2 722
광명시	961	205	68	165	165	168
안산시	2 195	250	148	369	459	490
안산시	6 131	691	436	1 282	1 125	1 233
안산시	442	21	19	69	121	113
구리시	579	49	22	40	58	85
구리시	6 433	1 616	526	1 001	845	999
구리시	1 219	316	59	335	221	153
시흥시	2 704	422	241	488	556	539
시흥시	417	146	39	92	73	37
시흥시	856	241	87	160	174	113
하양읍	1 799	270	112	283	340	319
하양읍	5 816	1 329	464	1 223	880	719
하양읍	10 339	1 419	645	2 571	2 540	1 891
화성읍	17 553	1 957	946	3 981	4 302	3 577
화성읍	10 277	1 619	787	2 555	2 101	1 528
화성읍	4 467	1 518	715	1 034	625	328
연포읍	4 931	578	318	1 139	1 141	921
연포읍	9 268	1 607	714	2 516	1 893	1 298
연포읍	4 640	1 238	700	1 341	780	376
양지읍	9 615	2 070	935	2 601	2 129	1 240
양지읍	10 309	1 170	646	2 241	2 390	2 121
양지읍	9 369	1 505	1 136	2 537	1 696	970
안성읍	12 636	1 576	563	2 646	2 689	2 225
안성읍	7 253	903	482	1 481	1 814	1 637
강원도	83 126	10 148	8 864	22 644	20 720	13 734

금 액 별 농 가 수

by Annual sales

Unit : F.W....Household

별 농 가 of Agricultural Products						Administrative Districts
2000 - 3000	3000 - 4000	4000 - 5000	5000 - 1억	1억 - 2억	2억이상 0.2 Billion and More	
267	80	31	24	6	1	Taejon-kwangyok-shi
54	11	2	5	-	-	Tong-gu
19	3	1	4	1	-	Chung-gu
35	18	8	4	3	-	So-gu
146	44	17	9	2	1	Yusong-gu
13	4	3	2	-	-	Taedok-gu
12 983	5 777	3 411	2 853	703	230	Kyonggi-do
131	49	21	24	2	-	Suwon-shi
19	14	4	4	-	-	Changan-gu
78	23	8	12	1	-	Kuonsong-gu
34	12	9	8	1	-	Paldal-gu
106	58	43	18	2	3	Songnam-shi
65	38	30	13	1	1	Sujong-gu
12	7	5	-	-	-	Chungwon-gu
29	13	8	5	1	2	Pundang-gu
75	28	22	10	2	-	Uijongbu-shi
26	13	6	6	1	-	Anyang-shi
7	3	-	1	1	-	Manan-gu
19	10	6	5	-	-	Tongan-gu
55	12	11	3	1	-	Puchon-shi
15	5	6	1	1	-	Wonmi-gu
14	4	1	1	-	-	Sosa-gu
26	3	4	1	-	-	Ojong-gu
69	34	23	16	1	1	Kwangmyong-shi
1 321	686	369	296	66	9	Pyongtaek-shi
106	41	16	15	7	5	Tongduchon-shi
261	118	54	40	6	-	Ansan-shi
746	287	172	116	27	16	Koyang-shi
60	20	12	5	1	1	Kwachon-shi
150	86	46	35	8	-	Kuri-shi
741	347	189	138	22	9	Namyangju-shi
69	31	20	11	4	-	Osan-shi
293	98	46	20	1	-	Shihung-shi
18	9	3	-	-	-	Kunpo-shi
51	13	3	11	3	-	Uiwang-shi
202	121	80	70	2	-	Hanam-shi
399	242	209	253	79	19	Yangju-gun
800	266	110	78	16	3	Yoju-gun
1 460	610	358	281	70	11	Hwasong-gun
769	386	235	228	53	16	Paju-gun
154	41	16	24	5	7	Kwangju-gun
425	176	98	95	26	14	Yonchon-gun
525	285	204	167	46	13	Pochon-gun
140	36	9	13	7	-	Kapyong-gun
392	134	54	45	12	3	Yangpyong-gun
993	376	205	113	39	15	Ichon-gun
552	347	295	229	64	38	Yongin-gun
1 260	657	412	445	118	45	Ansong-gun
634	170	70	48	12	2	Kimpo-gun
4 410	1 302	676	502	105	21	Kangwon-do

7-1 농 축 산 물 판 매
No. of F.Hs. Selling Agr. Products

단위 : 농가...가구

농 구	산 구 요	판 매 금 액 No. of F. Hs. by Annual Sales					
		계 Total	40만원미만 Less than	40 - 100	100 - 500	500 - 1000	1000 - 2000
관 원	전	6 878	1 008	867	1 686	1 670	1 065
	시	8 320	1 293	919	2 516	1 803	1 121
	시	8 048	1 413	1 029	2 299	1 835	1 081
동	해	2 009	526	360	619	274	138
	시	706	78	40	151	125	114
	시	766	202	98	237	145	62
마	적	5 795	1 016	931	2 076	1 033	466
	시	8 694	797	995	2 346	2 596	1 417
	군	6 786	796	602	1 893	1 804	1 116
영	팔	4 894	524	562	1 445	1 141	857
	군	5 854	363	404	1 317	1 648	1 238
	군	4 089	232	419	1 094	1 069	730
광	원	5 405	236	189	852	1 489	1 630
	군	2 587	304	218	585	694	537
	군	2 613	262	153	602	748	612
안	계	3 097	270	311	993	860	497
	군	3 175	473	388	970	764	470
	군	3 410	355	379	963	1 022	583
총	경	99 407	11 360	9 949	25 686	23 662	18 772
청	주	4 026	736	463	1 073	871	600
	시	1 680	261	204	496	367	251
	구	2 346	475	259	577	504	349
충	추	13 194	1 522	1 342	3 141	3 095	2 678
	시	8 431	1 145	775	1 939	1 980	1 784
	군	16 086	1 935	1 850	4 603	3 810	2 584
영	대	7 929	618	956	2 482	1 890	1 442
	군	8 971	1 285	851	2 629	2 080	1 527
	군	9 790	668	1 059	2 407	2 459	2 067
진	산	6 419	805	489	1 674	1 428	1 098
	군	8 894	840	821	2 082	2 072	1 934
	군	9 030	788	596	1 950	2 397	2 006
안	양	4 467	579	521	1 098	1 134	783
	군	2 170	439	226	608	446	269
총	경	192 741	18 183	18 232	52 880	49 050	33 947
천	안	12 405	1 194	776	2 861	3 037	2 501
	시	14 072	899	1 291	4 125	3 835	2 525
	시	12 060	1 529	1 701	4 161	2 705	1 295
아	산	13 160	1 107	640	2 810	3 351	2 912
	시	15 715	1 256	1 503	4 466	4 549	2 640
	군	10 142	1 970	1 469	3 210	2 039	1 058
전	기	7 907	1 212	1 030	2 448	1 640	948
	군	16 721	1 925	1 140	4 461	3 595	3 118
	군	15 386	1 437	1 292	3 893	3 899	3 096
서	전	11 465	1 525	1 320	3 577	2 848	1 541
	군	8 217	553	1 024	2 648	2 155	1 307
	군	13 277	1 063	1 335	3 234	3 887	2 461
동	산	14 168	759	974	3 205	3 820	3 364
	군	10 069	609	1 513	3 608	2 601	1 367
	군	17 390	996	1 177	4 004	4 983	3 731
총	경	587	149	47	169	106	83

금액별 농가수

by Annual sales

Unit : F.H....Household

별 농 가 of Agricultural Products						Administrative Districts
2000 - 3000	3000 - 4000	4000 - 5000	5000 - 1억	1억 - 2억	2억이상 0.2 Billion and More	
316	119	66	60	20	1	Chunchon-shi
389	133	72	58	16	-	Wonju-shi
235	74	45	34	2	1	Kangrung-shi
51	19	6	11	5	-	Tonghae-shi
82	36	30	46	3	1	Taebaek-shi
14	7	-	1	-	-	Sokcho-shi
163	40	32	35	3	-	Samchok-shi
397	86	41	14	3	2	Hongchon-gun
370	108	52	35	8	2	Hongsong-gun
266	62	20	14	3	-	Youngwol-gun
513	164	96	95	11	5	Pyongchang-gun
311	113	71	40	9	1	Chongson-gun
676	202	84	35	9	3	Chorwon-gun
163	43	27	11	2	3	Hwachon-gun
174	42	12	5	2	1	Yanggu-gun
108	36	15	6	1	-	Inje-gun
88	11	4	2	4	1	Kosong-gun
94	7	3	-	4	-	Yangyang-gun
6 998	1 843	694	362	70	11	Chungchongbuk-do
215	47	11	10	-	-	Chongju-shi
72	17	6	6	-	-	Sangdang-gu
143	30	5	4	-	-	Hungdok-gu
1 004	240	96	53	22	1	Chungju-shi
601	143	52	12	-	-	Chechon-shi
923	217	110	44	8	2	Chongwon-gun
398	90	40	11	2	-	Poun-gun
440	95	36	25	2	1	Okchon-gun
804	233	60	29	4	-	Yongdong-gun
603	212	78	30	2	-	Chinchon-gun
792	206	81	56	8	2	Koesan-gun
824	280	100	68	17	4	Umsong-gun
280	49	14	6	3	-	Tanyang-gun
114	31	16	18	2	1	Chungpyong-chulchangso
12 932	4 142	2 024	1 060	238	53	Chungchongnam-do
1 193	462	211	150	16	4	Chonan-shi
897	259	136	82	21	2	Kongju-shi
448	135	61	15	7	3	Poryong-shi
1 266	550	364	137	22	1	Asan-shi
945	240	71	34	9	2	Sosan-shi
245	67	45	33	6	-	Kumsan-gun
393	131	58	28	12	7	Yongi-gun
1 501	534	234	183	24	6	Nonsan-gun
1 230	326	140	57	15	1	Puyo-gun
467	111	52	21	3	-	Sochon-gun
356	92	45	12	23	2	Chongyang-gun
805	248	153	72	16	3	Hongsong-gun
1 359	410	164	79	27	7	Yesan-gun
265	55	24	11	15	1	Taeon-gun
1 539	519	264	142	21	14	Tangjin-gun
23	3	2	4	1	-	Kyeryong-chulchangso

7-1 농 축 산 물 판 매
No. of F.Hs. Selling Agr. Products

단위 : 농가...가구

행 성 구 분	관 매 금 액 No. of F. Hs. by Annual Sales					
	계 Total	40만원미만 Less than	40 - 100	100 - 500	500 - 1000	1000 - 2000
전라북도	152 257	13 243	13 256	43 264	39 073	27 344
전주산지	5 326 1 987 3 339	906 413 493	447 248 199	1 436 504 932	1 280 433 847	819 265 554
군익정	9 583 16 826 16 834	1 110 1 438 633	939 1 256 1 320	2 895 4 310 4 897	2 171 4 063 4 467	1 437 3 170 3 576
남김환	13 686 16 755 11 830	1 299 1 197 1 143	1 038 1 202 1 140	4 529 3 671 3 702	3 689 4 254 3 182	2 197 3 554 1 879
진주장	7 713 5 542 5 793	955 649 694	799 766 485	2 341 1 808 1 599	2 090 1 445 1 656	1 191 658 967
임순교부	7 812 8 004 14 727 11 826	860 936 394 1 029	902 878 1 008 1 076	2 460 2 661 4 010 2 945	1 972 2 010 4 060 2 734	1 179 1 102 3 311 2 304
전라남도	251 914	17 398	31 140	78 967	62 904	39 357
목여순	1 057 874 15 393	75 325 1 491	157 208 2 095	366 242 5 211	298 73 3 718	116 21 1 940
나어광	18 599 2 192 7 641	962 494 1 171	1 693 614 1 315	4 773 729 2 699	4 601 234 1 330	3 536 51 677
담곡구	10 373 8 644 5 905	1 075 763 516	1 410 1 618 910	3 016 3 051 2 200	2 090 1 764 1 425	1 583 943 565
여교보	10 117 19 791 11 730	1 119 655 1 038	2 471 2 032 1 332	4 260 6 683 4 140	1 633 6 099 2 976	423 3 191 1 499
화장강	11 097 10 525 9 721	1 437 620 599	1 764 1 484 1 143	3 770 3 550 3 331	2 391 2 735 2 360	1 235 1 377 1 614
해영두	17 675 13 002 13 644	295 881 232	854 1 187 843	4 233 3 457 2 816	5 274 3 223 3 560	4 641 2 470 3 353
함영장	10 052 11 126 9 498	339 486 902	796 997 1 408	2 948 3 004 3 184	2 972 3 109 2 216	2 065 2 255 1 140
완진산	10 913 9 331 13 014	1 261 451 211	2 524 1 464 821	4 526 3 037 3 741	2 012 2 284 4 527	474 1 434 2 754
경상북도	259 454	21 808	25 855	62 500	61 365	54 476
포항	16 033 6 563 9 470	3 159 1 868 1 291	2 670 1 423 1 247	4 489 1 896 2 593	2 958 851 2 107	1 913 309 1 604
경길안	21 445 16 065 18 243	2 636 941 1 548	2 712 1 551 1 582	6 009 3 781 4 270	5 339 4 055 4 602	3 281 3 410 4 170

금액별 농가수

by Annual sales

Unit : F.H....Household

별 농 가 of Agricultural Products						Administrative Districts
2000 - 3000	3000 - 4000	4000 - 5000	5000 - 1억	1억 - 2억	2억이상 0.2 Billion and More	
10 220	3 240	1 572	889	129	27	Chollabuk-do
306	65	36	30	1	-	Chonju-shi
81	19	14	10	-	-	Wansan-gu
225	46	22	20	1	-	Tokchin-gu
599	222	146	60	4	-	Kunsan-shi
1 539	585	250	192	21	2	Iksan-shi
1 208	381	203	128	17	4	Chongup-shi
606	169	91	50	13	5	Namwon-shi
1 730	645	319	145	29	9	Kimje-shi
575	117	64	19	9	-	Wanju-gun
258	51	16	9	3	-	Chinan-gun
153	39	14	10	-	-	Muju-gun
297	61	20	13	1	-	Changsu-gun
296	78	30	24	9	2	Imshil-gun
301	70	28	13	4	1	Sunchang-gun
1 219	392	198	119	12	4	Kochang-gun
1 133	365	157	77	6	-	Puan-gun
14 348	4 461	1 956	1 157	190	36	Chollanam-do
36	4	2	1	2	-	Mokpo-shi
3	-	1	-	1	-	Yosu-shi
577	187	102	52	17	3	Sunchon-shi
1 694	705	373	235	24	3	Naju-shi
15	7	6	23	16	3	Yochon-shi
273	86	44	36	9	1	Kwangyang-shi
834	263	77	24	-	1	Tamyang-gun
348	93	36	21	5	2	Koksong-gun
182	61	27	12	5	2	Kuryo-gun
119	34	25	22	11	-	Yochon-gun
821	213	64	21	11	1	Kohung-gun
533	133	51	22	6	-	Posong-gun
346	82	36	25	10	1	Hwasun-gun
487	156	59	44	12	1	Changhung-gun
472	123	43	29	6	1	Kangjin-gun
1 636	468	155	102	12	5	Haenam-gun
1 030	386	231	121	11	5	Yongam-gun
1 690	618	302	212	14	4	Muan-gun
639	178	71	40	3	1	Hampyong-gun
841	276	108	46	4	-	Yonggwang-gun
425	137	59	21	6	-	Changsong-gun
99	9	5	1	1	1	Wando-gun
515	103	31	10	1	1	Chindo-gun
733	139	48	37	3	-	Shinan-gun
22 806	6 815	2 499	1 093	208	29	Kyongsangbuk-do
607	123	55	46	12	1	Pohang-shi
117	40	25	29	5	-	Nam-gu
490	83	30	17	7	1	Puk-gu
976	238	123	112	18	1	Kyongju-shi
1 490	482	183	119	48	5	Kimchon-shi
1 547	353	117	45	7	2	Andong-shi

7-1 농 축 산 물 판 매

No. of F.Hs. Selling Agr. Products

단위: 농가...가구

행 구	성 명	시 구 군	관 매 금 액 No. of F. Hs. by Annual Sales					
			계 Total	40만원미만 Less than	40 - 100	100 - 500	500 - 1000	1000 - 2000
구 영 영	미 주 천	시시	10 059	1 171	954	2 738	2 422	1 674
		시시	11 308	757	814	2 466	3 225	2 690
		시시	15 489	644	1 093	3 239	4 265	4 036
상 문 경	주 경 산	시시	22 570	1 318	2 438	6 144	6 046	4 606
		시시	10 583	1 135	1 340	2 874	2 362	1 954
		시시	10 809	478	797	2 271	2 594	2 767
군 의 청	위 성 송	군군	7 299	388	589	1 954	2 238	1 532
		군군	17 637	674	1 168	3 840	4 577	4 883
		군군	6 497	143	393	1 078	1 367	2 221
영 영 성	양 덕 도	군군	4 693	167	224	699	844	1 445
		군군	7 779	1 583	1 372	2 138	1 324	987
		군군	10 670	646	1 139	2 725	2 847	2 368
고 성 철	덕 주 국	군군	6 148	411	500	1 239	1 006	1 318
		군군	10 407	581	582	1 343	1 150	2 236
		군군	6 627	580	596	1 508	1 277	1 352
외 봉 용 화	천 화 진 영	군군	12 771	674	990	3 050	3 348	3 075
		군군	8 215	535	748	2 045	2 176	1 863
		군군	7 279	1 630	1 549	2 391	1 107	461
		군군	828	9	54	289	236	234
경 상	남 도	197 920	26 873	25 342	57 135	40 963	28 338	
창 출 회 사	원 산 주	시시	5 849	630	519	1 241	1 072	1 062
		시시	11 918	1 594	1 452	3 365	2 678	1 841
		구구	918	207	118	236	177	96
		구구	460	99	43	120	85	83
		구구	177	48	38	61	28	1
10 363	1 240	1 253	2 948	2 388	1 661			
마 합 회	산 포 원	시구	4 710	1 167	883	1 322	763	380
		구구	3 925	955	743	1 123	652	315
		구구	785	212	140	199	111	65
진 진 동	주 해 영	시시	15 336	1 572	1 806	3 646	3 337	3 139
		시시	1 144	402	165	321	170	58
		시시	6 816	1 777	1 940	2 231	678	140
사 길 밀	천 해 양	시시	10 002	1 622	1 664	3 219	1 938	1 074
		시시	9 988	1 198	706	2 182	1 981	1 898
		시시	14 702	727	1 237	3 351	3 068	3 113
거 의 합	제 령 안	시군	9 057	3 814	1 670	2 501	741	251
		군군	7 703	974	848	2 569	1 493	1 072
		군군	9 404	823	1 159	2 289	1 801	1 542
창 양 고	농 산 성	군군	12 195	1 034	1 270	3 030	2 952	2 308
		군군	4 201	1 193	483	1 096	532	351
		군군	10 198	899	1 087	3 232	2 566	1 691
남 하 산	해 동 청	군군	12 365	787	1 868	4 965	3 194	1 243
		군군	10 397	1 316	1 745	3 548	2 227	1 057
		군군	8 719	1 013	967	2 717	2 082	1 367
함 거 합	양 창 천	군군	9 538	1 253	1 604	2 962	2 135	1 162
		군군	10 550	1 159	1 137	3 104	2 505	1 748
		군군	13 128	1 919	1 132	4 244	3 050	1 841
제	주	도	39 781	487	1 395	6 519	8 788	10 403
제 서 북 남	주 귀 제	시시	6 048	213	267	1 272	1 257	1 470
		시시	7 570	55	100	675	1 624	2 293
		구구	13 623	144	644	2 896	3 336	3 381
		구구	12 540	75	384	1 676	2 571	3 259

금액별 농가수

by Annual sales

Unit : F.H....Household

별 농 가 of Agricultural Products						Administrative Districts
2000 - 3000	3000 - 4000	4000 - 5000	5000 - 1억	1억 - 2억	2억이상 8.2 Billion and more	
661	251	117	64	7	-	Kumi-shi
998	230	74	42	10	2	Yongju-shi
1 494	437	164	88	27	2	Yongchon-shi
1 543	332	103	32	7	1	Sangju-shi
652	172	66	25	1	2	Mungyong-shi
1 234	413	180	64	11	-	Kyongsan-shi
426	96	39	25	10	2	Kunwi-gun
1 830	441	149	69	5	1	Uisong-gun
1 011	197	62	22	2	1	Chongsong-gun
972	256	61	19	6	-	Yongyang-gun
281	57	26	11	-	-	Yongdok-gun
741	144	33	24	3	-	Chongdo-gun
953	467	177	68	6	3	Koryong-gun
2 623	1 329	471	91	1	-	Songju-gun
795	316	121	62	16	4	Chilgok-gun
1 177	306	110	40	1	-	Yechon-gun
620	151	49	21	7	-	Ponghwa-gun
100	17	15	4	3	2	Ulchin-gun
75	7	4	-	-	-	Ullung-gun
11 706	4 321	1 883	1 073	210	76	Kyongsangnam-do
722	346	163	89	5	-	Changwon-shi
617	206	92	62	10	1	Ulsan-shi
38	23	12	11	-	-	Chung-gu
21	7	2	-	-	-	Nam-gu
-	-	-	1	-	-	Tong-gu
558	176	78	50	10	1	Ulju-gu
98	36	35	20	3	3	Masan-shi
77	22	22	13	2	1	Happo-gu
21	14	13	7	1	2	Hoewon-gu
1 286	371	117	51	8	3	Chinju-shi
10	7	5	6	-	-	Chinhae-shi
30	8	7	2	3	-	Tongyong-shi
306	101	47	29	1	1	Sachon-shi
1 104	431	246	169	51	22	Kimhae-shi
1 846	845	338	158	15	4	Miryang-shi
38	16	12	11	2	1	Koje-shi
535	151	49	12	-	-	Uiryong-gun
1 009	494	214	65	6	2	Haman-gun
970	371	145	85	27	3	Changnyong-gun
171	107	78	116	46	28	Yangsan-gun
502	132	56	30	2	1	Kosong-gun
229	44	27	7	-	1	Namhae-gun
349	103	30	18	2	2	Hadong-gun
412	100	35	21	4	1	Sanchong-gun
282	76	31	28	5	-	Hamyang-gun
615	195	57	25	5	-	Kochang-gun
575	181	99	69	15	3	Hapchon-gun
6 196	2 984	1 633	1 197	155	24	Cheju-do
830	391	157	161	26	4	Cheju-shi
1 415	664	383	310	46	5	Sogwipo-shi
1 686	717	496	286	31	6	Pukcheju-gun
2 265	1 212	597	440	52	9	Namjeju-gun

7-2 농 축 산 물 판 매

No. of F. Hs. Selling Agricultural Products

단위 : 농가...가구

행 구 의	계 Total	도 매 시 장 Wholesale Market			공 관 장 Joint Market	
		소 계 Sub-Total	공 영 Public	기 타 Others		
전 국	1 500 745	19 333	11 851	7 482	93 315	
양 양 목 축 산 물 판 매	823 458	2 477	1 380	1 097	6 763	
과 채 류 판 매	143 600	4 766	2 553	2 213	51 043	
부 속 물 품 판 매	246 648	8 404	5 971	2 433	26 755	
기 타 판 매	45 693	550	379	171	1 962	
기 타 판 매	10 062	1 042	437	605	2 315	
기 타 판 매	69 898	287	164	123	1 393	
기 타 판 매	155 923	1 733	943	790	2 837	
기 타 판 매	583	4	3	1	95	
기 타 판 매	4 880	70	21	49	152	
면 목 류 의 판 매	155 243	358	227	131	574	
40만 원 미만	40-100	152 366	776	312	464	3 470
100만 원 - 5000	401 991	2 489	1 266	1 223	14 136	
5000 - 10000	353 624	4 054	2 298	1 756	23 999	
10000 - 20000	263 128	5 296	3 279	2 017	28 496	
20000 - 30000	107 397	3 337	2 259	1 078	14 423	
30000 - 40000	36 646	1 447	1 017	430	4 854	
40000 - 50000	17 095	807	588	219	2 087	
50000 - 1억	10 654	500	378	122	1 111	
1억 - 2억	2 075	237	204	33	137	
2억 원 이상	526	32	23	9	28	
시 도 별						
서울특별시	2 743	264	241	23	240	
부산광역시	9 789	289	131	158	1 001	
대구광역시	13 162	510	277	233	2 151	
인천광역시	18 072	308	165	143	433	
대전광역시	11 934	207	160	47	1 120	
경기도	7 864	255	190	65	937	
강원도	160 581	4 686	3 092	1 594	5 015	
충청남도	83 126	787	572	215	1 385	
충청북도	99 407	1 362	788	574	5 788	
전라남도	192 741	2 617	1 290	1 327	7 812	
전라북도	152 257	644	446	198	3 523	
경상남도	251 914	1 180	773	407	11 383	
경상북도	259 454	3 068	1 797	1 271	34 672	
제주도	197 920	2 946	1 818	1 128	16 682	
계	39 781	210	111	99	1 173	
시 울 특 별 시	2 743	264	241	23	240	
성남시	4	-	-	-	-	
안성시	2	-	-	-	-	
고양시	115	3	1	2	20	
도 노 은	30	2	2	-	3	
노원구	17	-	-	-	1	
은평구	86	12	10	2	-	
마 양 강 구	75	4	4	-	1	
마포구	81	12	10	2	5	
강 구	670	7	1	6	24	
구 구	86	4	4	-	4	
영 관 의 포	2	-	-	-	-	
관악구	1	-	-	-	1	
시 장 송 장	708	48	39	9	115	
송파구	445	43	43	-	14	
강 구	78	42	41	1	1	
강 구	343	87	86	1	51	

방 법 별 능 가

by Type of Sale Route

Unit : F.H....Household

계통 출하 Cooperative Sale	수 매 Government Purchase	수 집 상 Purchase of Merchant	자가 매장 Self-Owned Store	재래 시장 Conventional Market	기 타 Others	Administrative Districts
129 734	648 018	268 284	19 396	165 142	157 523	Whole Country
						By Type of Farming
7 541	603 086	61 725	4 992	35 917	100 957	Paddy
39 998	1 028	31 465	2 964	9 465	2 871	Fruits
43 966	4 115	91 708	3 156	44 209	24 335	Vegetables
3 085	20 644	10 008	573	6 524	2 347	Oil and Cash
1 266	91	3 029	1 029	362	928	Flowering Plants
7 169	14 670	15 580	1 223	15 594	13 982	Upland Field Crops
26 434	3 789	53 774	5 222	52 578	9 556	Livestock
33	324	49	19	22	37	Sericulture
242	271	946	218	471	2 510	Etc.
						By Size of Annual Sales
892	11 678	3 903	818	10 523	126 497	Less than 400 thousand
5 320	81 756	19 743	2 645	32 418	6 238	400 - 1000
18 336	237 586	62 479	5 263	51 567	10 135	1000 - 5000
27 834	180 933	69 736	4 553	35 569	6 946	5000 - 10000
36 691	98 894	62 328	3 506	23 274	4 643	10000 - 20000
22 005	27 523	28 835	1 486	7 916	1 872	20000 - 30000
9 520	6 358	11 031	552	2 294	590	30000 - 40000
4 901	2 224	5 440	295	1 024	317	40000 - 50000
3 328	967	3 881	197	460	210	50000 -100000
689	90	722	58	83	59	100000 -200000
218	9	186	23	14	16	200million Won and More
						By Shi & Do
211	136	653	232	278	729	Seoul-tukpyolshi
868	2 256	2 111	335	1 293	1 636	Pusan-kwangyok-shi
1 543	3 959	1 860	205	1 325	1 609	Taegu-kwangyok-shi
1 771	6 368	3 750	201	1 424	3 817	Inchon-kwangyok-shi
1 515	6 469	757	92	443	1 331	Kwangju-kwangyok-shi
763	2 142	295	217	942	2 313	Taejon-kwangyok-shi
12 671	58 723	29 275	3 396	15 452	31 363	Kyonggi-do
7 192	28 763	22 372	1 573	11 556	9 498	Kangwon-do
7 769	41 574	19 403	1 586	11 241	10 684	Chungchongbuk-do
14 454	94 296	26 845	2 686	27 338	16 693	Chungchongnam-do
4 524	77 634	29 433	1 017	15 096	20 386	Chollabuk-do
16 383	144 000	41 837	2 962	20 571	13 598	Chollanam-do
22 258	94 840	48 588	2 749	34 114	19 165	Kyongsangbuk-do
23 164	81 931	23 498	1 864	23 752	24 083	Kyongsangnam-do
14 648	4 927	17 607	281	317	618	Cheju-do
211	136	653	232	278	729	Seoul-tukpyolshi
-	-	1	1	2	-	Songdong-gu
-	-	-	-	2	-	Kwangjin-gu
7	-	20	10	49	6	Chungnang-gu
-	-	2	2	13	8	Tobong-gu
3	-	4	3	4	2	Nowon-gu
-	1	9	25	18	21	Unpyong-gu
1	1	17	-	28	23	Mapo-gu
7	8	7	-	11	31	Yangchon-gu
15	112	77	41	58	336	Kangso-gu
-	-	7	3	31	37	Kuro-gu
-	1	-	-	-	1	Yongdungpo-gu
-	-	-	-	-	-	Kwanak-gu
16	-	255	121	35	118	Secho-gu
105	6	153	19	13	92	Kangnam-gu
18	1	10	2	1	3	Songpa-gu
39	6	91	5	13	51	Kangdong-gu

7-2 농 축 산 물 판 매

No. of F. Hs. Selling Agricultural Products

단위 : 농가...가구

행 정 구 역	계 Total	도매시장 Wholesale Market			공판장 Joint Market
		소 계 Sub-Total	공 영 Public	기 타 Others	
부 산 광 역 시	9 789	289	131	158	1 001
중서동	6	1	-	1	1
동	61	2	1	1	10
	7	-	-	-	-
영부동	35	13	-	13	2
산	3	-	-	-	1
동	17	2	2	-	1
남북해운대	98	3	2	1	2
	262	26	10	16	13
	233	8	7	1	17
사금강	88	21	21	-	5
하정석	529	13	5	8	58
	5 311	166	64	102	761
수사기	6	-	-	-	-
영상장	115	9	8	1	14
	3 018	25	11	14	116
대 구 광 역 시	13 162	510	277	233	2 151
동서남	3 001	150	63	87	529
	94	33	24	9	5
	31	1	1	-	2
북수달달	1 176	234	145	89	99
상서성	1 128	6	-	6	667
	474	3	3	-	55
	7 258	83	41	42	794
인 천 광 역 시	18 072	308	165	143	433
중동남	1 384	2	2	-	5
	19	1	1	-	-
	160	1	1	-	9
연남부	165	10	-	10	14
수동평	911	43	33	10	54
	331	24	9	15	25
계서강용	1 008	24	9	15	29
양	1 290	78	9	69	51
화진	10 538	113	95	18	236
	2 266	12	6	6	10
광 주 광 역 시	11 934	207	160	47	1 120
동서남	265	-	-	-	28
	1 114	9	5	4	87
	1 859	12	10	2	143
북광	2 144	44	27	17	191
산	6 552	142	118	24	671
대 전 광 역 시	7 864	255	190	65	937
동중서	1 556	89	75	14	300
	700	26	8	18	79
	1 514	23	11	12	113
유 성 구	3 215	104	88	16	370

방 법 별 농 가
by Type of Sale Route

Unit : F.H....Household

계통 출하 Cooperative Sale	수 매 Government Purchase	수 집 상 Purchase of Merchant	자가 매장 Self-Owned Store	재래 시장 Conventional Market	기 타 Others	Administrative Districts
868	2 256	2 111	335	1 293	1 636	Pusan-kwangyok-shi
-	-	-	-	-	4	Chung-gu
-	-	20	3	6	20	So-gu
-	-	-	-	4	3	Tong-gu
-	1	2	2	10	5	Yongdo-gu
-	-	-	-	-	2	Pusanjin-gu
-	-	1	3	-	10	Tongnae-gu
74	-	8	2	3	6	Nam-gu
86	4	49	5	45	34	Puk-gu
22	5	89	15	35	42	Haeundae-gu
4	1	18	5	31	3	Saha-gu
38	4	146	67	77	126	kumjong-gu
443	1 337	1 349	93	339	823	Kangso-gu
-	-	3	-	-	3	Suyong-gu
-	8	43	2	11	28	Sasang-gu
201	896	383	138	732	527	Kijang-gun
1 543	3 959	1 860	205	1 325	1 609	Taegu-kwangyok-shi
591	391	616	90	366	268	Tong-gu
2	11	8	1	23	11	So-gu
2	6	6	-	4	10	Nam-gu
118	169	161	18	225	152	Puk-gu
50	63	157	14	81	90	Susong-gu
14	213	41	11	87	50	Talso-gu
766	3 106	871	71	539	1 028	Talsong-gun
1 771	6 368	3 750	201	1 424	3 817	Inchon-kwangyok-shi
42	806	12	3	179	335	Chung-gu
-	-	-	-	3	15	Tong-gu
12	3	16	8	17	94	Nam-gu
47	7	28	7	37	15	Yonsu-gu
95	224	35	6	193	261	Namdong-gu
13	54	29	8	50	128	Bupyong-gu
105	390	176	25	92	167	Kyeyang-gu
65	303	378	23	91	301	So-gu
1 241	3 561	2 976	104	642	1 665	Kanghwa-gun
151	1 020	100	17	120	836	Ongjin-gun
1 515	6 469	757	92	443	1 331	Kwangju-kwangyok-shi
2	61	15	4	22	133	Tong-gu
50	760	29	11	55	113	So-gu
586	777	107	10	122	102	Nam-gu
125	1 166	44	28	70	476	Puk-gu
752	3 705	562	39	174	507	Kwangsang-gu
763	2 142	295	217	942	2 313	Taejon-kwangyok-shi
273	167	74	58	193	402	Tong-gu
25	144	29	36	85	276	Chung-gu
76	530	67	40	144	521	So-gu
353	1 112	83	64	378	751	Yusong-gu

7-2 농 축 산 물 판 매
No. of F. Hs. Selling Agricultural Products

단위 : 농가...가구

행 정 구 역	계 Total	도매시장 Wholesale Market			공동시장 Joint Market
		소계 Sub-Total	공영 Public	기타 Others	
대구	879	13	8	5	75
경기도	160 581	4 686	3 092	1 594	5 015
수원	2 505	111	61	50	40
광주	578	11	7	4	11
전남	1 337	73	39	34	11
전북	590	27	15	12	18
성남	1 398	240	106	134	54
수원	622	150	42	108	34
충북	154	20	14	6	4
충남	622	70	50	20	16
의정부	941	20	13	7	33
청양	298	34	1	33	9
관동	99	2	-	2	3
동안	199	32	1	31	6
부천	940	12	7	5	29
천안	272	9	6	3	9
소모	239	-	-	-	7
오성	429	3	1	2	13
광명	732	23	5	18	14
동두천	13 558	290	228	62	313
두촌	961	2	1	1	118
안양	2 195	69	65	4	632
고양	6 131	380	193	187	335
과천시	442	9	7	2	8
구미	579	167	147	20	19
남양주	6 433	436	187	249	103
오산	1 219	23	7	16	15
시흥	2 704	31	20	11	54
관악	417	7	2	5	10
의정부	856	74	27	47	39
하양	1 799	622	619	3	170
양주	5 816	30	17	13	187
여주	10 339	254	184	70	260
화성	17 553	296	171	125	262
광명	10 277	115	58	57	164
광안	4 467	298	229	69	54
연평	4 931	72	60	12	45
포천	9 268	84	50	34	282
가평	4 640	26	3	23	127
양평	9 615	275	184	91	127
이천	10 309	111	58	53	329
용인	9 369	160	129	31	179
안성	12 636	287	198	89	417
김포	7 253	128	55	73	587
강원	83 126	787	572	215	1 385
춘천	6 878	101	61	40	111
원주	8 320	85	64	21	420
강릉	8 048	85	46	39	72
동해	2 009	4	1	3	9
속초	706	2	2	-	5
속초	766	5	4	1	6

방 법 별 농 가
by Type of Sale Route

Unit : F.H....Household

계통 출하 Cooperative Sale	수 매 Government Purchase	수 집 상 Purchase of Merchant	자가 매장 Self-Owned Store	재래 시장 Conventional Market	기 타 Others	Administrative Districts
36	189	42	19	142	363	Taedok-gu
12 671	58 723	29 275	3 396	15 452	31 363	Kyonggi-do
76	642	366	80	175	1 015	Suwon-shi
1	33	112	28	29	353	Changan-gu
60	490	167	37	88	411	Kuonson-gu
15	119	87	15	58	251	Paldal-gu
59	90	186	35	165	569	Songnam-shi
47	29	79	20	66	197	Sujong-gu
1	2	40	2	31	54	Chungwon-gu
11	59	67	13	68	318	Pundang-gu
28	127	194	24	134	381	Uijongbu-shi
4	2	18	36	39	156	Anyang-shi
1	2	6	3	18	64	Manan-gu
3	-	12	33	21	92	Tongan-gu
65	332	81	23	161	237	Puchon-shi
14	66	46	7	56	65	Wonmi-gu
45	24	11	15	45	92	Sosa-gu
6	242	24	1	60	80	Ojong-gu
55	166	157	32	126	159	Kwangmyong-shi
1 345	6 314	2 733	163	963	1 437	Pyongtaek-shi
35	159	248	13	149	237	Tongduchon-shi
178	434	188	56	278	360	Ansan-shi
708	767	1 405	138	454	1 944	Koyang-shi
25	22	126	152	58	42	Kwachon-shi
64	1	114	48	83	83	Kuri-shi
517	577	1 667	323	622	2 188	Namyangju-shi
37	524	155	34	62	369	Osan-shi
260	563	617	207	454	518	Shihung-shi
31	96	55	8	44	166	Kunpo-shi
28	131	134	84	123	243	Uiwang-shi
49	86	213	37	179	443	Hanam-shi
330	1 162	1 528	31	627	1 921	Yangju-gun
601	4 920	1 939	54	903	1 408	Yoju-gun
1 078	9 646	2 409	171	1 518	2 173	Hwasong-gun
648	3 838	2 296	183	920	2 113	Paju-gun
161	1 225	396	38	653	1 642	Kwangju-gun
263	2 229	1 307	76	257	682	Yonchon-gun
465	3 404	2 611	151	666	1 605	Pochon-gun
605	1 296	547	155	685	1 199	Kapyong-gun
743	3 873	809	193	1 449	2 146	Yangpyong-gun
1 110	4 793	1 207	212	1 193	1 354	Ichon-gun
765	3 929	1 523	48	1 066	1 699	Yongin-gun
1 495	5 890	1 970	246	648	1 683	Ansong-gun
843	1 485	2 076	345	598	1 191	Kimpo-gun
7 192	28 763	22 372	1 573	11 556	9 498	Kangwon-do
1 633	1 610	837	97	1 174	1 315	Chunchon-shi
513	3 649	991	193	1 287	1 182	Wonju-shi
289	2 866	1 413	165	1 758	1 400	Kangrung-shi
72	329	341	64	849	341	Tonghae-shi
27	18	521	16	56	61	Taebaek-shi
5	251	24	33	253	189	Sokcho-shi

7-2 농 축 산 물 판 매

No. of F. Hs. Selling Agricultural Products

단위 : 농가...가구

행 정 구 역	계 Total	판 매 시 장 Wholesale Market			공 관 장 Joint Market
		소 계 Sub-Total	공 영 Public	기 타 Others	
상 황 부 도	99 407	1 362	788	574	5 788
상 황 부 도	4 026	98	79	19	86
상 황 부 도	1 680	30	16	14	43
상 황 부 도	2 346	68	63	5	43
상 황 부 도	13 194	176	124	52	489
상 황 부 도	8 431	8	3	5	381
상 황 부 도	16 086	232	132	100	528
상 황 부 도	7 929	23	21	2	366
상 황 부 도	8 971	299	121	178	849
상 황 부 도	9 790	286	152	134	2 218
상 황 부 도	6 419	19	19	-	136
상 황 부 도	8 894	107	82	25	246
상 황 부 도	9 030	87	34	53	362
상 황 부 도	4 467	10	5	5	91
상 황 부 도	2 170	17	16	1	36
상 황 부 도	192 741	2 617	1 290	1 327	7 812
상 황 부 도	12 405	553	296	257	1 072
상 황 부 도	14 072	112	87	25	805
상 황 부 도	12 060	16	9	7	244
상 황 부 도	13 160	112	67	45	715
상 황 부 도	15 715	326	76	250	434
상 황 부 도	10 142	87	54	33	397
상 황 부 도	7 907	175	89	86	489
상 황 부 도	16 721	167	82	85	1 251
상 황 부 도	15 386	264	182	82	848
상 황 부 도	11 465	30	8	22	95
상 황 부 도	8 217	78	69	9	111
상 황 부 도	13 277	119	34	85	366
상 황 부 도	14 168	239	105	134	378
상 황 부 도	10 069	173	41	132	222
상 황 부 도	17 390	165	91	74	315
상 황 부 도	587	1	-	1	70
전 라 부 도	152 257	644	446	198	3 523
전 라 부 도	5 326	161	134	27	270
전 라 부 도	1 987	39	29	10	96
전 라 부 도	3 339	122	105	17	174
전 라 부 도	9 583	20	16	4	70

방 법 별 능 가

by Type of Sale Route

Unit : F.H....Household

계통 출하 Cooperative Sale	수 매 Government Purchase	수 집 상 Purchase of Merchant	자가 매장 Self-Owned Store	재래 시장 Conventional Market	기 타 Others	Administrative Districts
60	1 968	2 038	44	935	715	Samchok-shi
826	3 811	1 922	137	1 173	590	Hongchon-gun
864	2 724	1 235	146	898	753	Hongsong-gun
239	1 164	2 715	27	253	419	Youngwol-gun
388	771	3 920	110	173	252	Pyongchang-gun
42	595	3 120	40	56	203	Chongson-gun
1 166	2 746	713	94	214	389	Chorwon-gun
434	952	500	95	187	373	Hwachon-gun
344	826	773	63	221	285	Yanggu-gun
113	853	991	97	680	280	Inje-gun
134	2 043	121	31	343	416	Kosong-gun
43	1 587	197	121	1 046	335	Yangyang-gun
7 769	41 574	19 403	1 586	11 241	10 684	Chungchongbuk-do
190	2 313	161	83	408	687	Chongju-shi
100	944	58	34	199	272	Sangdang-gu
90	1 369	103	49	209	415	Hungdok-gu
1 212	5 772	2 694	185	1 146	1 520	Chungju-shi
75	1 905	3 649	57	1 239	1 117	Chechon-shi
915	9 460	1 141	264	1 733	1 813	Chongwon-gun
212	4 630	543	132	1 491	532	Poun-gun
996	3 236	515	122	1 801	1 153	Okchon-gun
1 876	2 593	939	148	1 025	705	Yongdong-gun
333	1 799	2 908	48	446	730	Chinchon-gun
601	3 934	2 190	270	777	769	Koesan-gun
1 149	4 004	1 591	213	865	759	Umsong-gun
123	765	2 824	14	166	474	Tanyang-gun
87	1 163	248	50	144	425	Chungpyong-chulchangso
14 454	94 296	26 845	2 686	27 338	16 693	Chungchongnam-do
1 953	5 368	786	234	1 070	1 369	Chonan-shi
816	6 931	393	129	4 099	787	Kongju-shi
519	6 521	730	152	2 728	1 150	Poryong-shi
1 356	5 178	2 142	200	2 287	1 170	Asan-shi
665	7 258	4 482	428	1 100	1 022	Sosan-shi
661	4 030	741	176	2 339	1 711	Kumsan-gun
674	3 735	464	102	1 155	1 113	Yongi-gun
1 916	8 544	1 323	184	1 357	1 979	Nonsan-gun
1 109	8 628	1 624	175	1 413	1 325	Puyo-gun
365	6 042	2 264	88	1 243	1 338	Sochon-gun
401	4 850	286	51	1 877	563	Chongyang-gun
1 118	6 210	1 225	158	3 028	1 053	Hongsong-gun
1 254	7 831	1 716	187	1 884	679	Yesan-gun
629	4 237	3 351	248	608	601	Taeon-gun
972	8 718	5 302	172	1 068	678	Tangjin-gun
46	215	16	2	82	155	Kyeryong-chulchangso
4 524	77 634	29 433	1 017	15 096	20 386	Chollabuk-do
381	3 056	207	38	258	955	Chonju-shi
186	964	85	35	167	415	Wansan-gu
195	2 092	122	3	91	540	Tokchin-gu
130	5 813	1 926	56	541	1 027	Kunsan-shi

7-2 농 축 산 물 판 매

No. of F. Hs. Selling Agricultural Products

단위 : 농가...가구

행 구	정 역	계 Total	도 매 시 장 Wholesale Market			공 편 장 Joint Market	
			소 계 Sub-Total	공 영 Public	기 타 Others		
익 정	산 음	시 시	16 826	35	13	22	693
			16 834	9	6	3	465
남 김	원 계	시 시	13 686	14	9	5	243
완	주 군	시 시	16 755	66	50	16	553
		군	11 830	144	88	56	248
진 무	안 주	군 군	7 713	15	8	7	106
양	수 군	군	5 542	15	6	9	278
			5 793	19	5	14	115
임 대	실 장	군 군	7 812	64	56	8	114
고	관 관	군	8 004	20	18	2	104
부	장 관	군	14 727	12	6	6	99
			11 826	50	31	19	165
전 라	남 도		251 914	1 180	773	407	11 383
북 어	포 수	시 시	1 057	4	3	1	96
단	천 시	시	874	3	3	-	7
			15 393	67	37	30	675
나 어	주 천	시 시	18 599	120	82	38	2 286
광	양 시	시	2 192	10	5	5	37
			7 641	30	10	20	233
담 북	양 성	군 군	10 373	176	164	12	740
구	래 군	군	8 644	19	16	3	492
			5 905	49	24	25	198
어 고	천 흥	군 군	10 117	23	13	10	164
보	성 군	군	19 791	129	107	22	481
			11 730	30	24	6	691
화 장	순 홍	군 군	11 097	39	28	11	659
강	진 군	군	10 525	31	19	12	148
			9 721	80	25	55	185
해 영	남 암	군 군	17 675	46	16	30	392
무	안 군	군	13 002	36	15	21	353
			13 644	60	31	29	606
함 영	평 양	군 군	10 052	42	21	21	283
장	상 군	군	11 126	16	12	4	225
			9 498	31	21	10	670
완 진	도 도	군 군	10 913	20	4	16	668
신	안 군	군	9 331	97	79	18	574
			13 014	22	14	8	520
경 상	부 도		259 454	3 068	1 797	1 271	34 672
포 남	항 구	시 구	16 033	147	54	93	869
부	구 구	구	6 563	63	36	27	179
			9 470	84	18	66	690
경 김	주 천	시 시	21 445	152	82	70	1 770
안	동 시	시	16 065	231	184	47	4 961
			18 243	87	62	25	2 004
구 영	미 주	시 시	10 059	84	62	22	923
영	천 시	시	11 308	85	37	48	2 435
			15 489	76	27	49	4 275
상 관	주 경	시 시	22 570	146	121	25	2 954
경	산 시	시	10 583	80	55	25	552
			10 809	442	90	352	1 848
관 위	군		7 299	74	39	35	1 440

방 법 별 농 가

by Type of Sale Route

Unit : F.H....Household

계통 출하 Cooperative Sale	수 매 Government Purchase	수 집 상 Purchase of Merchant	자가 매장 Self-Owned Store	재래 시장 Conventional Market	기 타 Others	Administrative Districts
347	4 449	1 551	64	556	9 131	Iksan-shi
396	10 101	1 992	7	3 362	502	Chongup-shi
674	6 468	3 917	62	944	1 364	Namwon-shi
645	6 100	7 166	170	826	1 229	Kimje-shi
805	6 283	1 751	194	1 108	1 297	Wanju-gun
120	3 638	1 204	56	1 598	976	Chinan-gun
94	2 062	1 697	67	848	481	Muju-gun
175	3 534	764	42	517	627	Changsu-gun
368	4 723	323	65	1 407	748	Imshil-gun
100	5 249	663	56	971	841	Sunchang-gun
100	9 848	3 079	30	1 232	327	Kochang-gun
189	6 310	3 193	110	928	881	Puan-gun
16 383	144 000	41 837	2 962	20 571	13 598	Chollanam-do
35	450	218	5	198	51	Mokpo-shi
172	176	36	5	275	200	Yosu-shi
1 222	9 388	709	186	1 818	1 328	Sunchon-shi
1 040	10 167	2 945	223	1 143	675	Naju-shi
110	1 202	25	31	462	315	Yochon-shi
615	4 895	414	50	512	892	Kwangyang-shi
1 209	5 984	159	74	971	1 060	Tamyang-gun
737	5 966	129	157	688	456	Koksong-gun
409	3 697	351	93	593	515	Kuryo-gun
2 778	3 878	1 604	86	950	634	Yochon-gun
1 826	12 101	3 053	168	1 687	346	Kohung-gun
711	6 844	752	78	1 806	818	Posong-gun
322	7 756	136	118	833	1 234	Hwasun-gun
262	7 498	1 556	105	561	364	Changhung-gun
239	6 166	1 668	137	844	402	Kangjin-gun
450	9 426	6 327	165	607	262	Haenam-gun
301	6 378	4 499	110	645	680	Yongam-gun
612	5 048	6 112	165	842	199	Muan-gun
335	7 628	524	94	857	289	Hampyong-gun
212	5 713	2 719	209	1 656	376	Yongwang-gun
183	6 070	443	148	1 068	885	Changsong-gun
1 405	4 773	1 289	415	1 120	1 223	Wando-gun
520	5 558	1 855	105	333	289	Chindo-gun
678	7 238	4 314	35	102	105	Shinan-gun
22 258	94 840	48 588	2 749	34 114	19 165	Kyongsangbuk-do
651	7 771	1 797	144	1 854	2 800	Pohang-shi
219	3 306	317	80	763	1 636	Nam-gu
432	4 465	1 480	64	1 091	1 164	Puk-gu
872	9 507	1 074	280	5 402	2 388	Kyongju-shi
2 082	4 911	1 978	133	832	937	Kimchon-shi
558	5 220	6 168	181	2 611	1 414	Andong-shi
530	5 566	469	66	1 332	1 089	Kumi-shi
602	2 862	2 387	337	1 844	756	Yongju-shi
1 107	3 362	3 682	163	2 225	599	Yongchon-shi
1 714	13 207	1 542	153	1 806	1 048	Sangju-shi
1 102	5 533	1 033	262	1 067	954	Mungyong-shi
1 702	1 259	2 244	190	2 604	520	Kyongsan-shi
396	2 355	1 959	74	656	345	Kunwi-gun

7-2 농 축 산 물 판 매

No. of F. Hs. Selling Agricultural Products

단위 : 농가...가구

행 구	정 역	계 Total	도 매 시 장 Wholesale Market			공 판 장 Joint Market		
			소 계 Sub-Total	공 영 Public	기 타 Others			
의성	성송	관	17 637	75	19	56	2 230	
		관	6 497	35	30	5	643	
영일	양덕	관	4 693	6	1	5	378	
		관	7 779	55	31	24	283	
영일	도	관	10 670	415	176	239	2 324	
		관						
고성	령주	관	6 148	558	551	7	974	
		관	10 407	86	32	54	1 870	
성진	주곡	관	6 627	142	89	53	781	
		관						
예북	천화	관	12 771	52	36	16	534	
		관	8 215	21	9	12	578	
예북	진흥	관	7 279	19	10	9	46	
		관	828	-	-	-	-	
경	상	남	도	197 920	2 946	1 818	1 128	16 682
창	원	시	시	5 849	196	120	76	833
				11 918	42	13	29	697
중	남	구	구	918	7	2	5	50
				460	8	7	1	46
동	울	주	구	177	-	-	-	5
				10 363	27	4	23	596
마	산	시	구	4 710	119	57	62	180
				3 925	89	29	60	95
합	회	포	원	785	30	28	2	85
진	주	시	시	15 336	294	260	34	3 242
				1 144	10	2	8	32
진	해	시	시	6 816	20	2	18	418
사	천	시	시	10 002	93	23	70	300
				9 988	233	159	74	1 178
길	해	시	시	14 702	1 110	691	419	1 556
거	제	시	군	9 057	17	8	9	473
				7 703	10	5	5	508
의	령	군	군	9 404	250	176	74	1 554
창	녕	군	군	12 195	215	123	92	1 376
				4 201	44	29	15	69
양	산	군	군	10 198	33	25	8	536
남	해	군	군	12 365	43	23	20	558
				10 397	29	13	16	282
하	동	군	군	8 719	51	14	37	330
함	양	군	군	9 538	38	29	9	664
				10 550	65	33	32	1 502
거	창	군	군	13 128	34	13	21	394
제	주	도	39 781	210	111	99	1 173	
제	주	시	시	6 048	11	3	8	59
				7 570	28	8	20	147
서	귀	포	주	13 623	150	96	54	391
				12 540	21	4	17	576
복	제	주	군					

방 법 별 농 가
by Type of Sale Route


Unit : F.H....Household

계통 출하 Cooperative Sale	수 매 Government Purchase	수 집 상 Purchase of Merchant	자가 매장 Self-Owned Store	재래 시장 Conventional Market	기 타 Others	Administrative Districts
712	5 685	5 537	103	2 836	459	Uisong-gun
229	1 385	3 728	39	367	71	Chongsong-gun
91	914	2 661	20	439	184	Yongyang-gun
562	3 792	845	79	804	1 359	Yongdok-gun
2 546	2 224	1 744	63	869	485	Chongdo-gun
416	2 245	925	24	615	391	Koryong-gun
3 589	1 725	1 654	112	737	634	Songju-gun
1 298	2 319	824	49	591	623	Chilgok-gun
772	7 354	1 191	103	2 224	541	Yechon-gun
402	1 736	4 113	83	875	407	Ponghwa-gun
44	3 905	547	87	1 494	1 137	Ulchin-gun
281	3	486	4	30	24	Ullung-gun
23 164	81 931	23 498	1 864	23 752	24 083	Kyongsangnam-do
1 274	1 686	842	46	280	692	Changwon-shi
439	4 230	1 147	183	3 575	1 605	Ulsan-shi
41	214	84	20	256	246	Chung-gu
13	40	37	31	188	97	Nam-gu
1	27	7	2	83	52	Tong-gu
384	3 949	1 019	130	3 048	1 210	Ulju-gu
187	2 065	648	81	364	1 066	Masan-shi
133	1 837	582	49	273	867	Happo-gu
54	228	66	32	91	199	Haewon-gu
1 859	6 330	1 217	62	900	1 432	Chinju-shi
40	362	82	11	220	387	Chinhae-shi
605	2 003	1 194	98	1 405	1 073	Tongyong-shi
809	5 611	911	34	920	1 324	Sachon-shi
1 713	3 686	1 056	117	647	1 358	Kimhae-shi
3 388	4 368	1 774	91	1 740	675	Miryang-shi
643	3 085	808	194	517	3 320	Koje-shi
404	4 165	1 109	21	867	619	Uiryong-gun
488	4 270	1 476	50	661	655	Haman-gun
468	5 103	1 907	95	2 013	1 018	Changnyong-gun
481	1 192	509	138	569	1 199	Yangsan-gun
164	5 582	730	82	2 332	739	Kosong-gun
7 889	1 879	471	54	1 031	440	Namhae-gun
317	5 805	1 729	169	705	1 361	Hadong-gun
329	4 996	1 322	103	456	1 132	Sanchong-gun
296	5 366	544	61	1 252	1 317	Hamyang-gun
572	5 075	1 199	120	1 125	892	Kochang-gun
799	5 072	2 823	54	2 173	1 779	Hapchon-gun
14 648	4 927	17 607	281	317	618	Cheju-do
2 130	704	2 718	41	139	246	Cheju-shi
1 966	40	5 221	73	18	77	Sogwipo-shi
5 267	3 246	4 120	112	146	191	Pukcheju-gun
5 285	937	5 548	55	14	104	Namjeju-gun

역백

Ⅲ. 준 농 가

INSTITUTIONAL HOLDING



1 경 지 및 목
Area of Cropland and Land under

단위 : 농가...가구
면적...ha

행 정 구 역	준농가 Total No. of Institutional F.Hs.	경 지											
		Cropland											
		합 계		Paddy Field						농 가		면 적	계
		농 가 No. of F.Hs	면 적 Area	농 가 No. of F.Hs	면 적			농 가 No. of F.Hs	면 적 Area	계			
계	일 모 작				이 모 작								
전 국	1 426	1 258	18 616	574	13 440	13 353	87	1 080	5 176	2 235			
영 농 주 체 별													
학 교	307	294	970	167	380	370	10	246	590	239			
정부 기관	363	320	3 001	160	851	819	32	278	2 150	969			
종교 단체	305	300	653	112	192	187	5	274	461	82			
기업 체	224	149	13 315	47	11 621	11 583	38	126	1 694	847			
기 타	227	195	677	88	395	393	2	156	282	102			
경 지 규 모 별													
경지없는 농가	168	-	-	-	-	-	-	-	-	-			
0.1ha 미만	22	22	2	3	-	-	-	20	2	-			
0.1-0.2	133	133	21	28	5	5	-	106	16	2			
0.2-0.3	97	97	24	26	6	5	1	79	18	7			
0.3-0.5	150	150	58	68	22	21	1	112	36	8			
0.5-0.7	87	87	52	47	20	19	1	73	32	10			
0.7-1.0	99	99	87	39	22	21	1	90	65	26			
1.0-1.5	100	100	125	54	41	39	2	89	84	33			
1.5-2.0	72	72	124	31	35	32	3	62	89	39			
2.0-2.5	61	61	138	37	46	45	1	54	92	38			
2.5-3.0	43	43	118	28	44	41	3	37	74	26			
3.0-5.0	120	120	464	66	143	137	6	112	321	161			
5.0ha 이상	274	274	17 405	147	13 057	12 989	68	246	4 348	1 882			
시 도 별													
서울 특별시	9	9	14	1	-	-	-	8	14	11			
부산 광역시	24	22	82	6	7	7	-	19	75	24			
대구 광역시	11	11	84	6	40	38	2	9	44	17			
인천 광역시	9	9	394	4	374	374	-	7	20	16			
광주 광역시	10	8	161	3	39	29	10	8	122	7			
대전 광역시	22	22	62	8	19	18	1	22	43	18			
경 기도	244	210	1 859	86	520	520	-	187	1 339	416			
강 원 도	169	156	1 037	60	398	398	-	130	639	168			
충 청 북 도	101	89	605	48	155	153	2	74	450	168			
충 청 남 도	147	125	10 979	71	10 586	10 585	1	101	393	215			
전 라 북 도	97	83	421	48	161	159	2	68	260	112			
전 라 남 도	158	141	1 226	79	549	501	48	123	677	447			
경 상 북 도	175	157	657	77	143	141	2	138	514	209			
경 상 남 도	156	143	708	76	450	430	20	113	258	167			
제 주 도	94	73	328	1	-	-	-	73	328	243			

초지면적
Permanent Meadows and Pasture

Unit : F.H....Household
Area...ha

경지 (Cropland)					목초지 (Land under Permanent Meadows and Pastures)				Administrative Districts
밭 (Upland Field)					농가 (No. of F.Hs)	면적 (Area)			
그중 수원지 (Among the Land under Permanent Crops)						계 (Total)	초지 (Net Area)	부대시설 (Subsidiary Facilities)	
과수원 (Orchard)	풍발 (Mulberry)	관상수 (Ornamental)	묘포 (Nurseries)	기타 (Others)					
775	127	381	701	251	146	6 932	6 771	161	Whole Country
									By Type of Agri. Holding
93	4	74	55	13	60	665	643	22	School
124	107	155	540	43	26	2 049	2 013	36	Govt. & Public Agency
64	-	4	2	12	3	2	2	-	Religious Body
439	5	139	85	179	42	3 373	3 301	72	Private Corporation
55	11	10	21	5	15	843	813	30	Etc.
									By Size of Cropland
-	-	-	-	-	61	5 170	5 064	106	Without Cropland
-	-	-	-	-	1	1	-	1	Less than 0.1ha
2	-	-	-	-	-	-	-	-	0.1 - 0.2
5	-	1	1	-	1	1	1	-	0.2 - 0.3
5	-	2	1	-	1	3	3	-	0.3 - 0.5
7	-	-	3	-	3	65	58	7	0.5 - 0.7
19	-	3	3	1	2	12	12	-	0.7 - 1.0
16	-	6	8	3	8	117	115	2	1.0 - 1.5
15	-	7	16	1	4	29	28	1	1.5 - 2.0
15	1	3	17	2	7	31	30	1	2.0 - 2.5
14	-	-	7	5	3	42	42	-	2.5 - 3.0
60	14	20	56	11	15	481	478	3	3.0 - 5.0
617	111	337	589	228	40	979	940	39	5.0ha and More
									By Shi & Do
-	-	10	1	-	1	36	30	6	Seoul-tukpyolshi
7	-	12	5	-	2	50	50	-	Pusan-kwangyok-shi
16	-	1	-	-	-	-	-	-	Taegu-kwangyok-shi
-	-	14	2	-	-	-	-	-	Inchon-kwangyok-shi
2	-	1	4	-	3	61	60	1	Kwangju-kwangyok-shi
4	-	2	10	2	1	1	1	-	Taejon-kwangyok-shi
59	49	88	192	28	19	663	578	85	Kyonggi-do
7	11	68	74	8	17	1 490	1 483	7	Kangwon-do
29	8	84	16	31	16	406	401	5	Chungchongbuk-do
152	7	20	28	8	16	850	821	29	Chungchongnam-do
11	17	36	44	4	8	138	132	6	Chollabuk-do
135	9	9	246	48	13	192	188	4	Chollanam-do
129	14	-	58	8	15	140	136	4	Kyongsangbuk-do
115	12	18	16	6	15	352	348	4	Kyongsangnam-do
108	-	19	7	109	20	2 555	2 543	12	Cheju-do

2 한 육우 사육규모별

No. of F. Hs. Raising Native, Beef Cattle and No.

단위 : 농가...가구
한육우...마리

행 정 구 역	사 육 규 모 별 농 가 No. of F.Hs. Raising Native, Beef Cattle by Size										합 Total
	계 Total	1-2마리 Head	3 - 4	5 - 6	7 - 9	10 - 14	15 - 19	20 - 29	30 - 49	50마리 이 상 50 and More	
전 국	238	32	10	18	8	17	13	21	22	97	27 462
영 능 주 체 별											
학 교	72	17	7	11	4	8	7	6	9	3	1 146
정부 기관	54	-	1	1	-	1	1	3	4	43	8 880
종교 단체	24	10	-	3	3	2	2	3	1	-	213
기업체	46	1	1	1	1	3	1	5	4	29	11 615
기 타	42	4	1	2	-	3	2	4	4	22	5 608
경 지 규 모 별											
경지없는 농가	91	1	-	2	1	1	2	6	8	70	19 212
0.1ha 미만	2	-	-	2	-	-	-	-	-	-	10
0.1-0.2	1	-	-	1	-	-	-	-	-	-	5
0.2-0.3	2	2	-	-	-	-	-	-	-	-	2
0.3-0.5	6	3	-	-	-	1	-	2	-	-	55
0.5-0.7	9	2	-	2	2	-	-	1	-	2	372
0.7-1.0	10	3	1	1	1	1	2	1	-	-	97
1.0-1.5	11	3	2	1	-	-	2	1	-	2	310
1.5-2.0	12	5	-	1	-	-	-	1	2	3	391
2.0-2.5	7	4	-	-	-	3	-	-	-	-	40
2.5-3.0	3	-	1	-	-	-	1	-	1	-	57
3.0-5.0	26	-	1	3	1	4	3	3	5	6	1 122
5.0ha 이상	58	9	5	5	3	7	3	6	6	14	5 789
시 도 별											
서울 특별시	1	-	-	-	-	-	-	-	-	1	130
부산 광역시	2	-	-	1	-	-	-	-	-	1	143
대구 광역시	1	-	-	-	-	-	-	-	-	1	129
인천 광역시	-	-	-	-	-	-	-	-	-	-	-
강주 광역시	2	-	-	-	-	-	-	2	-	-	45
대전 광역시	6	2	-	-	-	-	2	1	1	-	100
경 기도	27	5	2	-	-	2	3	2	2	11	2 965
강 원 도	17	1	-	2	-	2	2	2	4	4	1 730
충 청 북 도	22	-	1	2	1	3	1	1	3	10	2 112
충 청 남 도	28	4	-	4	2	3	-	1	4	10	5 862
전 라 북 도	23	1	2	-	2	2	-	4	2	10	3 157
전 라 남 도	27	6	1	-	1	2	2	1	2	12	2 196
경 상 북 도	40	9	3	3	2	1	1	3	1	17	3 108
경 상 남 도	23	3	1	6	-	1	2	3	2	5	565
채 주 도	19	1	-	-	-	1	-	1	1	15	5 220

농 가 및 마 리
of Native, Beef Cattle by Size

Unit : F.H....Household
B.C....Head

계		사 육 규 모 별 마 리 No. of Native, Beef Cattle by Size										Administrative Districts
암컷 Female	수컷 Male	1-2마리 Head	3 - 4	5 - 6	7 - 9	10 - 14	15 - 19	20 - 29	30 - 49	50마리 이상 50 and More		
12 750	14 712	46	34	95	59	190	218	476	826	25 518	Whole Country	
											By Type of Agri. Holding	
556	590	23	24	59	31	91	114	138	366	300	School	
3 792	5 088	-	3	5	-	10	16	66	153	8 627	Govt. & Public Agency	
135	78	15	-	15	21	26	35	71	30	-	Religious Body	
5 664	5 951	2	4	6	7	33	17	115	133	11 298	Private Corporation	
2 603	3 005	6	3	10	-	30	36	86	144	5 293	Etc.	
											By Size of Cropland	
8 809	10 403	1	-	11	7	10	35	125	288	18 735	Without Cropland Less than 0.1ha	
2	8	-	-	10	-	-	-	-	-	-		
5	-	-	-	5	-	-	-	-	-	-	0.1 - 0.2	
1	1	2	-	-	-	-	-	-	-	-	0.2 - 0.3	
30	25	3	-	-	-	10	-	42	-	-	0.3 - 0.5	
86	286	4	-	12	14	-	-	21	-	321	0.5 - 0.7	
45	52	5	3	5	8	12	36	28	-	-	0.7 - 1.0	
261	49	3	6	5	-	-	31	20	-	245	1.0 - 1.5	
187	204	10	-	5	-	-	-	27	75	274	1.5 - 2.0	
21	19	5	-	-	-	35	-	-	-	-	2.0 - 2.5	
52	5	-	4	-	-	-	15	-	38	-	2.5 - 3.0	
517	605	-	3	16	7	49	50	68	194	735	3.0 - 5.0	
2 734	3 055	13	18	26	23	74	51	145	231	5 208	5.0ha and More	
											By Shi & Do	
70	60	-	-	-	-	-	-	-	-	130	Seoul-tukpyolshi	
108	35	-	-	5	-	-	-	-	-	138	Pusan-kwangyok-shi	
80	49	-	-	-	-	-	-	-	-	129	Taegu-kwangyok-shi	
-	-	-	-	-	-	-	-	-	-	-	Inchon-kwangyok-shi	
35	10	-	-	-	-	-	-	45	-	-	Kwangju-kwangyok-shi	
41	59	2	-	-	-	-	36	28	34	-	Taejon-kwangyok-shi	
761	2 204	6	7	-	-	22	49	45	74	2 762	Kyonggi-do	
937	793	1	-	11	-	20	35	48	138	1 477	Kangwon-do	
1 116	996	-	3	11	7	37	15	24	109	1 906	Chungchongbuk-do	
3 155	2 707	7	-	20	15	34	-	20	157	5 609	Chungchongnam-do	
1 366	1 791	2	7	-	16	23	-	93	86	2 930	Chollabuk-do	
576	1 620	10	3	-	7	22	34	20	63	2 037	Chollanam-do	
318	2 790	12	10	15	14	10	16	69	48	2 914	Kyongsangbuk-do	
273	292	5	4	33	-	11	33	63	75	341	Kyongsangnam-do	
3 914	1 306	1	-	-	-	11	-	21	42	5 145	Cheju-do	

3 젖소 사육 규모 별 No. of F. Hs. Raising Milk Cows and No.

단위 : 농가...가구
젖소...마리

행 정 구 역	사 육 규 모 별 농 가 No. of F.Hs Raising Milk Cows by Size									
	계 Total	1-2마리 Head	3 - 4	5 - 6	7 - 9	10 - 14	15 - 19	20 - 29	30 - 49	50마리 이 상 50 and More
전 국	147	1	4	6	12	23	13	13	21	54
영 농 주 체 별										
학 교	83	1	4	5	10	19	10	9	14	11
정부 기관	18	-	-	1	-	2	-	1	1	13
종교 단체	9	-	-	-	1	1	1	-	3	3
기업 체	28	-	-	-	-	-	-	2	3	23
기 타	9	-	-	-	1	1	2	1	-	4
경 지 규 모 별										
경지없는 농가	38	1	-	1	2	3	-	5	2	24
0.1ha 미만	1	-	-	-	-	-	-	-	1	-
0.1-0.2	1	-	-	-	-	-	1	-	-	-
0.2-0.3	1	-	-	-	-	1	-	-	-	-
0.3-0.5	3	-	-	-	-	1	-	-	2	-
0.5-0.7	7	-	-	-	1	1	-	-	2	3
0.7-1.0	5	-	2	-	1	-	-	-	1	1
1.0-1.5	6	-	-	1	-	3	1	-	1	-
1.5-2.0	5	-	-	-	-	1	-	1	1	2
2.0-2.5	10	-	1	1	2	1	2	-	2	1
2.5-3.0	5	-	-	-	1	3	1	-	-	-
3.0-5.0	20	-	1	2	1	2	2	1	8	3
5.0ha 이상	45	-	-	1	4	7	6	6	1	20
시 도 별										
서울 특별시	1	-	-	-	-	-	-	-	-	1
부산 광역시	3	-	-	-	1	-	-	-	2	-
대구 광역시	1	-	-	-	-	1	-	-	-	-
인천 광역시	-	-	-	-	-	-	-	-	-	-
광주 광역시	4	-	-	-	-	1	-	1	-	2
대전 광역시	2	-	-	-	-	1	-	1	-	-
경기도	35	1	1	-	2	-	3	1	6	21
강원도	14	-	-	1	2	3	1	2	-	5
충청북도	12	-	-	-	-	2	1	2	6	1
충청남도	15	-	-	-	3	1	-	3	1	7
전라북도	9	-	-	1	-	2	2	-	1	3
전라남도	11	-	-	-	-	4	1	-	2	4
경상북도	19	-	1	2	3	3	3	1	1	5
경상남도	13	-	2	2	-	3	1	2	1	2
제주도	8	-	-	-	1	2	1	-	1	3

농 가 및 마 리
of Milk Cows by Size

Unit : F.H....Household
M.C....Head

사 육 규 모 별 마 리 No. of Milk Cows by Size										Administrative Districts
계 Total	1-2마리 Head	3 - 4	5 - 6	7 - 9	10 - 14	15 - 19	20 - 29	30 - 49	50마리 이 상 50 and More	
13 894	2	13	33	95	276	218	284	784	12 189	Whole Country
										By Type of Agri. Holding
2 393	2	13	28	79	225	169	198	514	1 165	School
2 464	-	-	5	-	25	-	26	42	2 366	Govt. & Public Agency
447	-	-	-	8	13	15	-	111	300	Religious Body
7 881	-	-	-	-	-	-	40	117	7 724	Private Corporation
709	-	-	-	8	13	34	20	-	634	Etc.
										By Size of Cropland
7 904	2	-	5	17	37	-	102	87	7 654	Without Cropland
46	-	-	-	-	-	-	-	46	-	Less than 0.1ha
15	-	-	-	-	-	15	-	-	-	0.1 - 0.2
10	-	-	-	-	10	-	-	-	-	0.2 - 0.3
85	-	-	-	-	12	-	-	73	-	0.3 - 0.5
309	-	-	-	7	12	-	-	76	214	0.5 - 0.7
96	-	6	-	7	-	-	-	33	50	0.7 - 1.0
103	-	-	6	-	39	18	-	40	-	1.0 - 1.5
328	-	-	-	-	13	-	23	32	260	1.5 - 2.0
211	-	4	6	16	13	30	-	82	60	2.0 - 2.5
62	-	-	-	9	34	19	-	-	-	2.5 - 3.0
660	-	3	11	8	23	34	22	278	281	3.0 - 5.0
4 065	-	-	5	31	83	102	137	37	3 670	5.0ha and More
										By Shi & Do
50	-	-	-	-	-	-	-	-	50	Seoul-tukpyolshi
97	-	-	-	8	-	-	-	89	-	Pusan-kwangyok-shi
13	-	-	-	-	13	-	-	-	-	Taegu-kwangyok-shi
-	-	-	-	-	-	-	-	-	-	Inchon-kwangyok-shi
131	-	-	-	-	10	-	20	-	101	Kwangju-kwangyok-shi
39	-	-	-	-	10	-	29	-	-	Taejon-kwangyok-shi
3 639	2	3	-	15	-	50	22	210	3 337	Kyonggi-do
1 969	-	-	5	18	41	15	40	-	1 850	Kangwon-do
386	-	-	-	-	26	15	42	223	80	Chungchongbuk-do
2 435	-	-	-	22	13	-	68	35	2 297	Chungchongnam-do
992	-	-	5	-	25	34	-	33	895	Chollabuk-do
1 944	-	-	-	-	43	19	-	76	1 806	Chollanam-do
714	-	3	11	24	36	52	20	38	530	Kyongsangbuk-do
606	-	7	12	-	33	18	43	38	455	Kyongsangnam-do
879	-	-	-	8	26	15	-	42	788	Cheju-do

4 돼지 사육 규모 별

No. of F. Hs. Raising Pigs and

단위 : 농가...가구
돼지...마리

행정구별	사육규모별 농가 No. of F.Hs. Raising Pigs by Size									
	계 Total	1-4마리 Head	5-9	10-19	20-29	30-49	50-99	100-499	500-999	1000마리 이상 1000 and More
전국	158	10	13	10	15	10	16	23	10	51
영농주체별										
학교	67	5	8	6	13	8	13	11	-	3
정부기관	27	1	2	1	2	-	2	8	7	4
종교단체	7	1	1	2	-	1	1	-	1	-
기업체	42	1	-	-	-	-	-	-	1	40
기타	15	2	2	1	-	1	-	4	1	4
경지규모별										
경지없는 농가 0.1ha 미만	46 1	- -	- -	- -	1 -	- -	1 -	7 -	5 -	32 1
0.1-0.2 0.2-0.3	2 2	- 1	- -	- -	- 1	- -	- -	1 -	- -	1 -
0.3-0.5 0.5-0.7	5 5	1 -	- -	1 1	- -	1 -	1 2	- 1	- 1	1 -
0.7-1.0 1.0-1.5	5 7	1 1	1 -	1 2	1 -	- -	1 -	- 2	- -	- 2
1.5-2.0 2.0-2.5	8 9	2 -	- 4	- -	2 1	1 1	- 2	1 1	1 -	1 -
2.5-3.0 3.0-5.0	7 18	1 1	- 1	1 -	1 3	- 3	2 3	1 2	1 6	- 2
5.0ha 이상	43	2	7	4	5	4	5	3	2	11
시도별										
서울특별시	1	-	-	-	-	-	-	1	-	-
부산광역시	-	-	-	-	-	-	-	-	-	-
대구광역시	1	-	-	-	-	-	-	1	-	-
인천광역시	1	1	-	-	-	-	-	-	-	-
광주광역시	2	-	1	-	-	-	-	-	1	-
대전광역시	2	-	-	-	1	-	1	-	-	-
경기도	34	3	1	-	4	-	1	3	-	22
강원도	8	-	-	1	-	1	2	2	1	1
충청북도	15	1	3	1	1	3	1	1	2	2
충청남도	25	2	2	2	-	-	2	4	-	13
전라북도	13	-	-	1	3	2	3	1	1	2
전라남도	19	-	2	2	1	1	1	2	2	8
경상북도	13	-	2	1	-	1	2	4	1	2
경상남도	20	3	2	1	4	2	2	4	2	-
제주도	4	-	-	1	1	-	1	-	-	1

농 가 및 마 리
No. of Pigs by Size

Unit : F.H...Household Pig...Head

사 육 규 모 별 마 리 No. of Pigs by Size										Administrative Districts
계 Total	1-4마리 Head	5 9	10 19	20 29	30 49	50 99	100 499	500 999	1000마리 이상 1000 and More	
346 928	27	84	120	354	375	1 022	5 624	6 275	333 047	Whole Country
By Type of Agri. Holding										
14 233	14	55	72	305	305	850	2 174	-	10 458	School
12 958	4	11	12	49	-	122	2 742	4 675	5 343	Govt. & Public Agency
714	2	7	25	-	30	50	-	600	-	Religious Body
312 199	3	-	-	-	-	-	-	500	311 696	Private Corporation
6 824	4	11	11	-	40	-	708	500	5 550	Etc.
By Size of Cropland										
241 078	-	-	-	20	-	62	2 196	2 939	235 861	Without Cropland
1 320	-	-	-	-	-	-	-	-	1 320	Less than 0.1ha
2 060	-	-	-	-	-	-	100	-	1 960	0.1 - 0.2
27	2	-	-	25	-	-	-	-	-	0.2 - 0.3
5 416	2	-	12	-	42	50	-	-	5 310	0.3 - 0.5
963	-	-	15	-	-	120	250	578	-	0.5 - 0.7
148	4	5	15	28	-	96	-	-	-	0.7 - 1.0
21 994	4	-	23	-	-	-	214	-	21 753	1.0 - 1.5
6 796	4	-	-	43	42	-	357	950	5 400	1.5 - 2.0
614	-	31	-	22	36	154	371	-	-	2.0 - 2.5
1 094	4	-	12	28	-	100	350	600	-	2.5 - 3.0
9 703	3	5	-	71	110	136	1 004	-	8 374	3.0 - 5.0
55 715	4	43	43	117	145	304	782	1 208	53 069	5.0ha and More
By Shi & Do										
250	-	-	-	-	-	-	250	-	-	Seoul-tukpyolshi
-	-	-	-	-	-	-	-	-	-	Pusan-kwangyok-shi
357	-	-	-	-	-	-	357	-	-	Taegu-kwangyok-shi
4	4	-	-	-	-	-	-	-	-	Inchon-kwangyok-shi
798	-	8	-	-	-	-	-	790	-	Kwangju-kwangyok-shi
117	-	-	-	25	-	92	-	-	-	Taejon-kwangyok-shi
141 895	6	6	-	96	-	96	967	-	140 724	Kyonggi-do
2 740	-	-	13	-	35	120	652	600	1 320	Kangwon-do
18 047	3	17	11	29	122	84	100	1 000	16 681	Chungchongbuk-do
81 591	6	14	24	-	-	130	978	-	80 439	Chungchongnam-do
8 031	-	-	10	65	70	150	336	600	6 800	Chollabuk-do
79 309	-	11	25	26	40	50	531	1 499	77 127	Chollanam-do
8 792	-	16	12	-	30	108	762	508	7 356	Kyongsangbuk-do
2 297	8	12	15	85	78	130	691	1 278	-	Kyongsangnam-do
2 700	-	-	10	28	-	62	-	-	2 600	Cheju-do

5 닭 사육 규모 및

No. of F. Hs. Raising Chickens by

단위 : 닭...마리

행정구역	사육규모별 No. of F. Hs. Raising Chicken								
	계 Total	1-19마리 Head	20-49	50-99	100-499	500-999	1000-1499	1500-1999	2000-2999
전국	157	26	18	12	31	16	6	5	5
영농주체별									
학교	56	9	2	6	14	8	3	2	5
정부기관	22	3	2	2	5	3	-	2	-
종교단체	27	9	6	1	5	3	2	1	-
기업체	29	2	3	1	1	-	-	-	-
기타	23	3	5	2	6	2	1	-	-
경지규모별									
경지없는 농가	38	3	2	4	5	1	-	1	-
0.1ha 미만	3	-	-	1	1	-	-	-	-
0.1-0.2	13	5	4	2	1	-	1	-	-
0.2-0.3	4	3	1	-	-	-	-	-	-
0.3-0.5	10	3	2	-	-	3	-	-	-
0.5-0.7	8	1	-	1	2	1	-	-	-
0.7-1.0	7	3	1	-	1	-	1	-	-
1.0-1.5	3	1	1	1	-	-	-	-	-
1.5-2.0	3	-	1	-	-	1	-	1	-
2.0-2.5	9	-	-	1	5	3	-	-	-
2.5-3.0	6	1	2	-	2	-	-	1	-
3.0-5.0	13	1	2	1	4	1	1	1	1
5.0ha 이상	40	5	2	1	10	6	3	1	4
시도별									
서울특별시	1	-	-	-	-	-	-	-	-
부산광역시	-	-	-	-	-	-	-	-	-
대구광역시	1	-	-	-	-	1	-	-	-
인천광역시	-	-	-	-	-	-	-	-	-
광주광역시	2	-	-	1	-	-	-	1	-
대전광역시	2	1	-	-	-	-	-	-	1
경기도	38	6	1	3	8	1	1	1	2
강원도	21	7	6	2	1	3	-	1	-
충청북도	14	1	2	1	3	1	-	2	-
충청남도	21	3	2	1	5	1	-	-	-
전라북도	9	3	2	1	1	2	-	-	-
전라남도	7	1	1	-	2	1	2	-	-
경상북도	23	2	3	1	2	6	2	-	2
경상남도	14	2	-	2	7	-	1	-	-
제주도	4	-	1	-	2	-	-	-	-

양도별양가
Size and Use

Unit : F.H....Household

양가 by Size						양도별양가 No. of F. Hs. Raising Chicken by use			Administrative Districts
3000 - 4999	5000 - 9999	10000 - 19999	20000 - 29999	30000 - 49999	50000미리 이상 50000 and More	산란용 For Egg	육용 For Meat		
5	7	1	3	3	19	157	112	63	Whole Country
By Type of Agri. Holding									
3	2	-	1	-	1	56	41	21	School
2	2	-	-	-	1	22	18	7	Govt. & Public Agency
-	-	-	-	-	-	27	16	13	Religious Body
-	1	1	2	2	16	29	22	10	Private Corporation
-	2	-	-	1	1	23	15	12	Etc.
By Size of Cropland									
1	2	-	2	2	15	38	26	15	Without Cropland
-	-	-	-	-	1	3	2	3	Less than 0.1ha
-	-	-	-	-	-	13	8	5	0.1 - 0.2
-	-	-	-	-	-	4	2	3	0.2 - 0.3
-	1	-	-	-	1	10	6	6	0.3 - 0.5
2	1	-	-	-	-	8	5	4	0.5 - 0.7
1	-	-	-	-	-	7	5	2	0.7 - 1.0
-	-	-	-	-	-	3	1	2	1.0 - 1.5
-	-	-	-	-	-	3	2	1	1.5 - 2.0
-	-	-	-	-	-	9	7	4	2.0 - 2.5
-	-	-	-	-	-	6	4	2	2.5 - 3.0
-	-	-	-	-	1	13	12	3	3.0 - 5.0
1	3	1	1	1	1	40	32	13	5.0ha and More
By Shi & Do									
1	-	-	-	-	-	1	1	-	Seoul-tukpyolshi
-	-	-	-	-	-	-	-	-	Pusan-kwangyok-shi
-	-	-	-	-	-	1	1	-	Taegu-kwangyok-shi
-	-	-	-	-	-	-	-	-	Inchon-kwangyok-shi
-	-	-	-	-	-	2	1	1	Kwangju-kwangyok-shi
-	-	-	-	-	-	2	-	2	Taejon-kwangyok-shi
1	3	-	1	2	8	38	27	16	Kyonggi-do
-	1	-	-	-	-	21	12	10	Kangwon-do
-	2	-	-	-	2	14	11	4	Chungchongbuk-do
1	1	-	2	1	4	21	16	8	Chungchongnam-do
-	-	-	-	-	-	9	4	6	Chollabuk-do
-	-	-	-	-	-	7	5	3	Chollanam-do
1	-	1	-	-	3	23	19	9	Kyongsangbuk-do
1	-	-	-	-	1	14	12	3	Kyongsangnam-do
-	-	-	-	-	1	4	3	1	Cheju-do

6 닭 사육 규모 및 No. of Chickens by Size and

단위 : 닭...마리

행 정 구 역	사 육 규 모 별 No. of Chicken by Size								
	계 Total	1-19마리 Head	20 - 49	50 - 99	100 - 499	500 - 999	1000 - 1499	1500 - 1999	2000 - 2999
전 국	2 942 818	238	457	704	7 111	10 438	7 640	8 117	11 342
영 농 주 체 별									
학 교	134 102	82	71	360	3 737	5 299	4 240	3 008	11 342
정부 기관	76 001	36	40	144	1 030	1 954	-	3 509	-
종교 단체	7 492	81	142	50	1 234	1 985	2 400	1 600	-
기 업 체	2 487 748	17	61	50	100	-	-	-	-
기 타	237 475	22	143	100	1 010	1 200	1 000	-	-
경 지 규 모 별									
경지없는 농가 0.1ha 미만	1 817 437 67 330	13 -	73 -	244 50	843 280	744 -	- -	1 900 -	- -
0.1-0.2 0.2-0.3	1 441 45	45 24	96 21	100 -	200 -	- -	1 000 -	- -	- -
0.3-0.5 0.5-0.7	667 748 13 757	23 9	40 -	- 60	- 500	2 185 500	- -	- -	- -
0.7-1.0 1.0-1.5	5 089 101	39 10	20 41	- 50	264 -	- -	1 000 -	- -	- -
1.5-2.0 2.0-2.5	2 238 3 151	- -	20 -	- 80	- 907	710 2 164	- -	1 508 -	- -
2.5-3.0 3.0-5.0	2 235 69 004	5 17	40 50	- 70	590 1 120	- 800	- 1 400	1 600 1 500	- 2 950
5.0ha 이상	293 242	53	56	50	2 407	3 335	4 240	1 609	8 392
시 도 별									
서울 특별시	3 000	-	-	-	-	-	-	-	-
부산 광역시	-	-	-	-	-	-	-	-	-
대구 광역시	710	-	-	-	-	710	-	-	-
인천 광역시	-	-	-	-	-	-	-	-	-
광주 광역시	1 980	-	-	80	-	-	-	1 900	-
대전 광역시	2 001	1	-	-	-	-	-	-	2 000
경 기도	1 120 932	49	26	150	1 836	744	1 440	1 609	5 142
강 원 도	13 281	70	146	100	130	1 735	-	1 600	-
충 청 북 도	157 334	17	63	50	546	500	-	3 008	-
충 청 남 도	521 327	25	50	70	1 385	800	-	-	-
전 라 북 도	2 069	19	41	94	130	1 785	-	-	-
전 라 남 도	3 555	15	30	-	610	500	2 400	-	-
경 상 북 도	833 993	19	60	50	200	3 664	2 800	-	4 200
경 상 남 도	106 922	23	-	110	1 601	-	1 000	-	-
제 주 도	175 714	-	41	-	673	-	-	-	-

용도별마리
Use

Unit : Chicken...Head

마 리						용도별마리 No. of Chickens by Use			Administrative Districts
3000 4999	5000 9999	10000 19999	20000 29999	30000 49999	50000마리 이상 50000 and More	산란용 For Egg	육용 For Meat		
17 354	43 200	10 000	67 100	105 000	2 654 117	2 942 818	2 753 721	189 097	Whole Country
By Type of Agri. Holding									
9 766	15 000	-	20 100	-	61 097	134 102	119 828	14 274	School
7 588	11 700	-	-	-	50 000	76 001	68 490	7 511	Govt. & Public Agency
-	-	-	-	-	-	7 492	3 482	4 010	Religious Body
-	5 500	10 000	47 000	65 000	2 360 020	2 487 748	2 325 640	162 108	Private Corporation
-	11 000	-	-	40 000	183 000	237 475	236 281	1 194	Etc.
By Size of Cropland									
3 400	15 200	-	47 000	65 000	1 683 020	1 817 437	1 660 271	157 166	Without Cropland
-	-	-	-	-	67 000	67 330	52 060	15 270	Less than 0.1ha
-	-	-	-	-	-	1 441	1 287	154	0.1 - 0.2
-	-	-	-	-	-	45	19	26	0.2 - 0.3
-	5 500	-	-	-	660 000	667 748	666 042	1 706	0.3 - 0.5
7 188	5 500	-	-	-	-	13 757	13 139	618	0.5 - 0.7
3 766	-	-	-	-	-	5 089	4 069	1 020	0.7 - 1.0
-	-	-	-	-	-	101	10	91	1.0 - 1.5
-	-	-	-	-	-	2 238	2 218	20	1.5 - 2.0
-	-	-	-	-	-	3 151	2 261	890	2.0 - 2.5
-	-	-	-	-	-	2 235	515	1 720	2.5 - 3.0
-	-	-	-	-	61 097	69 004	68 917	87	3.0 - 5.0
3 000	17 000	10 000	20 100	40 000	183 000	293 242	282 913	10 329	5.0ha and More
By Shi & Do									
3 000	-	-	-	-	-	3 000	3 000	-	Seoul-tukpyolshi
-	-	-	-	-	-	-	-	-	Pusan-kwangyok-shi
-	-	-	-	-	-	710	710	-	Taegu-kwangyok-shi
-	-	-	-	-	-	-	-	-	Inchon-kwangyok-shi
-	-	-	-	-	-	1 980	1 900	80	Kwangju-kwangyok-shi
-	-	-	-	-	-	2 001	-	2 001	Taejon-kwangyok-shi
3 766	16 700	-	20 100	70 000	999 370	1 120 932	985 790	135 142	Kyonggi-do
-	9 500	-	-	-	-	13 281	1 827	11 454	Kangwon-do
-	11 500	-	-	-	141 650	157 334	156 874	460	Chungchongbuk-do
3 400	5 500	-	47 000	35 000	428 097	521 327	486 035	35 292	Chungchongnam-do
-	-	-	-	-	-	2 069	870	1 199	Chollabuk-do
-	-	-	-	-	-	3 555	2 325	1 230	Chollanam-do
3 000	-	10 000	-	-	810 000	833 993	832 254	1 739	Kyongsangbuk-do
4 188	-	-	-	-	100 000	106 922	106 463	459	Kyongsangnam-do
-	-	-	-	-	175 000	175 714	175 673	41	Cheju-do

7 기타가축사육

No. of F. Hs. Raising Other Livestock

단위 : 농가...가구
가축...마리

행정구역	젖산양 Milk Goat		염소 Goat		면양 Sheep	
	농가 No. of F.Hs	사육마리 No. of Milk Goat	농가 No. of F.Hs	사육마리 No. of Goat	농가 No. of F.Hs	사육마리 No. of Sheep
전국	5	120	14	553	67	2 327
영농주체별						
학교	2	15	8	83	21	877
정부기관	-	-	1	30	7	566
종교단체	2	65	4	240	22	532
기업체	1	40	1	200	2	171
기타	-	-	-	-	15	181
경지규모별						
경지없는 농가	-	-	2	400	8	442
0.1ha 미만	-	-	1	8	3	147
0.1-0.2	-	-	-	-	6	42
0.2-0.3	-	-	-	-	2	18
0.3-0.5	-	-	1	2	4	56
0.5-0.7	-	-	-	-	3	266
0.7-1.0	-	-	-	-	2	16
1.0-1.5	-	-	-	-	8	92
1.5-2.0	-	-	1	16	1	56
2.0-2.5	-	-	-	-	7	279
2.5-3.0	1	50	2	33	3	21
3.0-5.0	-	-	2	33	8	199
5.0ha 이상	4	70	5	61	12	693
시도별						
서울특별시	-	-	-	-	1	2
부산광역시	-	-	-	-	-	-
대구광역시	1	12	-	-	-	-
인천광역시	-	-	-	-	-	-
광주광역시	-	-	-	-	3	325
대전광역시	-	-	-	-	-	-
경기도	1	3	3	51	9	395
강원도	1	50	4	247	13	595
충청북도	-	-	-	-	5	150
충청남도	-	-	3	12	6	355
전라북도	-	-	-	-	3	85
전라남도	-	-	-	-	2	48
경상북도	2	55	1	24	15	164
경상남도	-	-	1	16	8	173
제주도	-	-	2	203	2	35

농 가 및 마 리 (2-1)
and No. of Other Livestock

Unit : F.H....Household
O.L....Head

사슴 Deer		여우 Fox		밍크 Mink		Administrative Districts
농가 No. of F.Hs	사육마리 No. of Deer	농가 No. of F.Hs	사육마리 No. of Fox	농가 No. of F.Hs	사육마리 No. of Mink	
68	2 310	1	12	-	-	Whole Country
By Type of Agri. Holding						
34	941	1	12	-	-	School
9	299	-	-	-	-	Govt. & Public Agency
10	165	-	-	-	-	Religious Body
10	833	-	-	-	-	Private Corporation
5	72	-	-	-	-	Etc.
By Size of Cropland						
10	783	-	-	-	-	Without Cropland
-	-	-	-	-	-	Less than 0.1ha
3	151	-	-	-	-	0.1 - 0.2
1	9	-	-	-	-	0.2 - 0.3
5	125	-	-	-	-	0.3 - 0.5
1	3	-	-	-	-	0.5 - 0.7
3	19	-	-	-	-	0.7 - 1.0
4	63	-	-	-	-	1.0 - 1.5
2	19	-	-	-	-	1.5 - 2.0
3	143	-	-	-	-	2.0 - 2.5
3	33	-	-	-	-	2.5 - 3.0
8	113	1	12	-	-	3.0 - 5.0
25	849	-	-	-	-	5.0ha and More
By Shi & Do						
-	-	-	-	-	-	Seoul-tukpyolshi
-	-	-	-	-	-	Pusan-kwangyok-shi
1	40	-	-	-	-	Taegu-kwangyok-shi
-	-	-	-	-	-	Inchon-kwangyok-shi
1	50	-	-	-	-	Kwangju-kwangyok-shi
4	70	-	-	-	-	Taejon-kwangyok-shi
19	1 080	-	-	-	-	Kyonggi-do
10	239	-	-	-	-	Kangwon-do
7	187	-	-	-	-	Chungchongbuk-do
7	137	1	12	-	-	Chungchongnam-do
6	157	-	-	-	-	Chollabuk-do
6	126	-	-	-	-	Chollanam-do
3	75	-	-	-	-	Kyongsangbuk-do
2	37	-	-	-	-	Kyongsangnam-do
2	112	-	-	-	-	Cheju-do

8 기타가축사육

No. of F. Hs. Raising Other Livestock

단위 : 농가...가구
가축...마리

행정구역	토끼 Rabbit		오리 Duck		칠면조 Turkey		메추리 Quail
	농가 No. of F.Hs	사육마리 No. of Rabbit	농가 No. of F.Hs	사육마리 No. of Duck	농가 No. of F.Hs	사육마리 No. of Turkey	농가 No. of F.Hs
전국	42	2 165	42	37 112	33	275	2
영농주체별							
학교	14	1 253	13	206	17	47	1
정부기관	4	73	4	984	6	40	-
종교단체	13	579	14	2 999	3	111	1
기업체	4	75	4	32 507	4	65	-
기타	7	185	7	416	3	12	-
경지규모별							
경지없는 농가	3	69	4	33 333	3	23	-
0.1ha 미만	-	-	-	-	1	11	-
0.1-0.2	3	45	5	55	4	23	-
0.2-0.3	1	2	3	50	1	2	-
0.3-0.5	6	51	3	17	-	-	-
0.5-0.7	2	10	2	24	2	6	-
0.7-1.0	8	553	2	25	3	108	1
1.0-1.5	1	4	3	40	1	3	-
1.5-2.0	1	25	1	20	-	-	-
2.0-2.5	3	50	5	73	1	2	-
2.5-3.0	3	52	3	2 551	5	18	-
3.0-5.0	3	1 108	3	53	5	17	-
5.0ha 이상	8	196	8	871	7	62	1
시도별							
서울특별시	-	-	-	-	-	-	-
부산광역시	-	-	-	-	-	-	-
대구광역시	-	-	-	-	1	5	-
인천광역시	-	-	-	-	-	-	-
광주광역시	-	-	-	-	-	-	-
대전광역시	-	-	1	20	-	-	-
경기도	10	119	8	250	4	50	-
강원도	3	50	5	2 582	6	27	-
충청북도	3	89	5	33 009	3	15	-
충청남도	6	1 157	5	966	-	-	-
전라북도	3	26	5	65	7	51	-
전라남도	4	434	-	-	3	103	1
경상북도	8	170	5	125	5	13	1
경상남도	3	94	5	62	2	5	-
제주도	2	26	3	33	2	6	-

농 가 및 마 리 (2-2)

and No. of other Livestock

Unit : F.H....Household
O.L....Head

리 No. of Gusil	꿀 벌 Bee		꿩 Pheasant		기 타 Others		Administrative Districts
	농 가 No. of F.Hs	통 수 No. of Beehives	농 가 No. of F.Hs	사육마리 No. of pheasant	농 가 No. of F.Hs	사육마리 No. of other	
25 002	28	1 113	17	20 131	45	1 729	Whole Country
							By Type of Agri. Holding
2	7	87	9	44	16	456	School
-	-	-	4	52	10	460	Govt. & Public Agency
25 000	16	640	1	4	4	9	Religious Body
-	1	20	3	20 031	6	284	Private Corporation
-	4	366	-	-	9	520	Etc.
							By Size of Cropland
-	5	176	2	20 004	9	772	Without Cropland
-	1	40	-	-	-	-	Less than 0.1ha
-	1	3	1	7	4	183	0.1 - 0.2
-	1	2	3	14	3	51	0.2 - 0.3
-	2	12	-	-	4	54	0.3 - 0.5
-	1	23	2	32	2	8	0.5 - 0.7
25 000	2	270	1	4	1	3	0.7 - 1.0
-	2	26	1	20	6	289	1.0 - 1.5
-	1	60	-	-	1	24	1.5 - 2.0
-	3	13	-	-	4	39	2.0 - 2.5
-	1	15	2	13	2	59	2.5 - 3.0
-	1	10	2	6	4	57	3.0 - 5.0
2	7	463	3	31	5	190	5.0ha and More
							By Shi & Do
-	-	-	-	-	-	-	Seoul-tukpyo/shi
-	-	-	-	-	-	-	Pusan-kwangyok-shi
-	-	-	-	-	-	-	Taegu-kwangyok-shi
-	-	-	-	-	-	-	Inchon-kwangyok-shi
-	-	-	-	-	-	-	Kwangju-kwangyok-shi
-	-	-	-	-	-	-	Taejon-kwangyok-shi
-	1	11	4	36	10	460	Kyonggi-do
-	2	55	3	10	2	61	Kangwon-do
-	2	21	-	-	1	10	Chungchongbuk-do
-	1	2	2	11	7	117	Chungchongnam-do
-	3	120	1	10	2	22	Chollabuk-do
25 000	5	350	1	7	3	162	Chollanam-do
2	8	405	2	14	6	58	Kyongsangbuk-do
-	5	99	1	12	5	53	Kyongsangnam-do
-	1	50	3	20 031	9	786	Cheju-do

9 능 기 계 보 유 능 가

No. of F. Hs. Having Farm Machinery

단위 : 농가...가구
대수...대

행 정 구 역	경 운 기 Farm Tiller		트 랙 터 Tractor		SS 분 무 기 Speed Sprayer	
	농 가 No. of F.Hs	대 수 No. of Set	농 가 No. of F.Hs	대 수 No. of set	농 가 No. of F.Hs	대 수 No. of set
전 국	792	2 063	566	1 506	214	343
영 농 주 체 별						
학 교	178	870	127	352	63	105
정부 기관	263	610	233	614	85	138
종교 단체	103	171	25	38	15	17
기 업 체	142	277	129	380	34	60
기 타	106	135	52	122	17	23
경 지 규 모 별						
경지없는 농가	85	148	69	288	12	23
0.1ha 미만	5	14	2	4	-	-
0.1-0.2	22	32	10	16	4	4
0.2-0.3	22	35	8	17	4	4
0.3-0.5	43	65	25	46	10	11
0.5-0.7	38	75	19	42	7	8
0.7-1.0	51	107	21	48	12	12
1.0-1.5	67	139	35	81	18	19
1.5-2.0	48	96	30	55	5	6
2.0-2.5	46	144	33	60	16	20
2.5-3.0	35	99	22	41	11	14
3.0-5.0	98	288	69	145	31	53
5.0ha 이상	232	821	223	663	84	169
시 도 별						
서울 특별시	2	3	2	4	1	2
부산 광역시	14	28	7	13	4	9
대구 광역시	9	33	6	16	2	2
인천 광역시	6	17	5	10	-	-
광주 광역시	8	38	4	17	2	2
대전 광역시	16	38	9	15	3	3
경 기도	153	349	115	287	30	48
강 원 도	80	190	63	154	22	43
충 청 북 도	67	184	47	95	27	39
충 청 남 도	78	223	65	290	23	50
전 라 북 도	54	148	45	113	19	31
전 라 남 도	87	216	63	159	27	43
경 상 북 도	97	278	56	130	31	42
경 상 남 도	80	227	50	106	18	24
제 주 도	41	91	29	97	5	5

및 대수 (2-1)
and No. of Farm Machine

Unit : F.H....Household
Set...No.of Set

정미기 Rice Mill		콤바인 Combine		바인더 Binder		Administrative Districts
농가 No. of F.Hs	대수 No. of set	농가 No. of F.Hs	대수 No. of set	농가 No. of F.Hs	대수 No. of set	
68	109	297	636	195	387	Whole Country
						By Type of Agri. Holding
26	37	102	175	76	116	School
19	40	128	299	99	242	Govt. & Public Agency
10	10	13	14	9	10	Religious Body
9	18	28	107	8	16	Private Corporation
4	4	26	41	3	3	Etc.
						By Size of Cropland
-	-	1	1	5	9	Without Cropland
-	-	1	1	1	2	Less than 0.1ha
-	-	5	7	4	8	0.1 - 0.2
-	-	7	19	7	19	0.2 - 0.3
-	-	18	35	15	38	0.3 - 0.5
1	1	11	25	11	22	0.5 - 0.7
5	7	19	42	19	36	0.7 - 1.0
5	6	27	55	20	53	1.0 - 1.5
2	2	21	44	16	39	1.5 - 2.0
7	7	22	32	16	29	2.0 - 2.5
6	12	15	26	10	23	2.5 - 3.0
8	10	42	69	26	36	3.0 - 5.0
34	64	108	280	45	73	5.0ha and More
						By Shi & Do
-	-	-	-	-	-	Seoul-tukpyolshi
1	1	2	3	1	3	Pusan-kwangyok-shi
-	-	5	12	1	2	Taegu-kwangyok-shi
2	7	3	7	1	1	Inchon-kwangyok-shi
2	2	3	8	1	1	Kwangju-kwangyok-shi
2	2	4	6	4	5	Taejon-kwangyok-shi
5	9	49	91	30	58	Kyonggi-do
7	9	29	47	22	44	Kangwon-do
6	7	28	60	18	36	Chungchongbuk-do
7	8	34	115	17	33	Chungchongnam-do
4	9	28	53	11	16	Chollabuk-do
9	17	34	86	26	64	Chollanam-do
12	15	36	73	29	54	Kyongsangbuk-do
9	21	36	65	29	62	Kyongsangnam-do
2	2	6	10	5	8	Cheju-do

10 농 기계 보유 농가

No. of F. Hs. Having Farm Machinery

단위 : 농가...가구
대수...대

행정구역	사료기 Feed Machinery		관리기 Multi-purpose Cultivator		건조기 Grain Dryer	
	농가 No. of F.Hs	대수 No. of set	농가 No. of F.Hs	대수 No. of set	농가 No. of F.Hs	대수 No. of set
전국	364	870	483	875	252	425
영농주체별						
학교	116	210	114	198	69	82
정부기관	111	257	198	420	97	165
종교단체	31	62	54	65	20	35
기업체	68	270	76	136	36	84
기타	38	71	41	56	30	59
경지규모별						
경지없는 농가	73	291	8	11	3	4
0.1ha 미만	1	2	1	1	1	1
0.1-0.2	8	8	12	18	2	2
0.2-0.3	8	11	13	26	2	2
0.3-0.5	14	16	31	53	11	14
0.5-0.7	11	24	19	35	9	11
0.7-1.0	19	23	30	49	16	17
1.0-1.5	24	43	42	82	20	24
1.5-2.0	23	29	35	54	17	19
2.0-2.5	19	29	35	49	16	16
2.5-3.0	12	27	25	42	14	14
3.0-5.0	38	75	61	109	35	47
5.0ha 이상	114	292	171	346	106	254
시도별						
서울특별시	1	1	1	1	-	-
부산광역시	4	7	6	9	2	3
대구광역시	5	10	6	10	4	10
인천광역시	1	1	4	6	2	16
광주광역시	4	9	4	5	2	2
대전광역시	6	19	8	13	3	5
경기도	54	100	80	157	33	48
강원도	34	74	46	77	30	66
충청북도	35	61	48	84	29	39
충청남도	32	64	44	95	27	34
전라북도	29	61	35	56	19	27
전라남도	39	68	51	92	35	45
경상북도	55	117	69	132	33	57
경상남도	40	89	59	96	24	56
제주도	25	189	22	42	9	17

및 보유 대수 (2-2)
and No. of Farm Machine

Unit : F.H...Household
Set ...No.of Set

양수기 Water Pump		이앙기 Rice Transplanter		운반용 트랙터 Truck for farming		Administrative Districts
농가 No. of F.Hs	대수 No. of set	농가 No. of F.Hs	대수 No. of set	농가 No. of F.Hs	대수 No. of set	
500	1 295	320	837	547	906	Whole Country
						By Type of Agri. Holding
129	294	110	234	98	130	School
166	471	129	445	190	270	Govt. & Public Agency
58	112	25	27	45	87	Religious Body
88	294	26	78	142	284	Private Corporation
59	124	30	53	72	135	Etc.
						By Size of Cropland
24	62	-	-	91	219	Without Cropland
3	9	2	3	4	6	Less than 0.1ha
13	16	5	15	4	7	0.1 - 0.2
10	15	7	32	8	9	0.2 - 0.3
24	36	19	59	25	34	0.3 - 0.5
25	51	15	40	23	26	0.5 - 0.7
31	63	22	62	26	36	0.7 - 1.0
38	61	26	84	36	55	1.0 - 1.5
29	48	20	62	28	33	1.5 - 2.0
36	67	26	54	31	41	2.0 - 2.5
22	35	18	38	17	19	2.5 - 3.0
68	160	46	80	73	101	3.0 - 5.0
177	672	114	308	181	320	5.0ha and More
						By Shi & Do
6	11	-	-	3	3	Seoul-tukpyolshi
9	17	2	4	8	8	Pusan-kwangyok-shi
7	19	3	11	6	7	Taegu-kwangyok-shi
5	17	2	6	4	7	Inchon-kwangyok-shi
5	20	3	7	6	11	Kwangju-kwangyok-shi
12	25	5	10	6	6	Taejon-kwangyok-shi
111	309	57	140	105	164	Kyonggi-do
51	144	32	83	65	103	Kangwon-do
39	114	30	75	45	72	Chungchongbuk-do
47	124	38	99	54	95	Chungchongnam-do
30	65	26	66	44	71	Chollabuk-do
49	153	39	123	57	104	Chollanam-do
63	137	40	98	59	108	Kyongsangbuk-do
57	121	40	109	49	64	Kyongsangnam-do
9	19	3	6	36	83	Cheju-do

통계청 승인간행물 114-18

1996년 12월 일 인쇄

1996년 12월 일 발행

1995 농업총조사

전 국 편

발행인 : 농 업 통 계 정 보 관

편집인 : 생 산 통 계 담 당 관

발행처 : 대 한 민 국 농 립 부

1995 CENSUS OF AGRICULTURE
NATIONAL LEVEL

Publisher :

General Director of Agricultural Statistics & Information Bureau

Editor :

Director of Agricultural Production Statistics Division

Published by Ministry of Agriculture & Forestry
The Republic of Korea

인쇄 : 東洋文化印刷株式會社

“이 간행물은 정부 간행물 판매센터에서 판매하고 있습니다.”

- 판매처 : 과천 경제자료안내실, 교보문고, 종로서적, 프레스센터,
서울문고, 한국통계서적센터, 한국경제서적센터

- 정 가 : 원