

발 간 등 록 번 호

11-1543000-002940-01

Research Report



과소화 대응 농촌생활서비스 평가모델 개발 연구(II)

Rural living service for depopulation evaluation model development



농림축산식품부



한국농어촌공사

발 간 등 록 번 호

11-1543000-002940-01

Research Report



과소화 대응 농촌생활서비스 평가모델 개발 연구(II)

Rural living service for depopulation evaluation model development



농림축산식품부



한국농어촌공사

제 출 문

한국농어촌공사 사장 귀하

본 보고서를 “과소화 대응 농촌생활서비스 평가모델 개발(Ⅱ)” 과제의 최종보고서로 제출합니다.

2019년 12월

주관연구기관명 : 농어촌연구원

연구 지도 : 유 전 용

윤 석 환

연구 책임자 : 홍 상 원

연구 원 : 김 진 환

최 예 리

공동연구기관 : 전북대학교산학협력단

연구 책임자 : 장 태 일

연구 원 : 김 동 현

김 성 필

오 윤 경

조 은 정

< 요약 >

□ 연구과제명: 과소화 대응 농촌생활서비스 평가모델 개발(Ⅱ)

□ 연구 목표

- 과소화 지역의 생활서비스 행태를 기반으로 농촌마을의 지역적, 사회경제적 특성을 반영
- 중심지(거점) 및 배후(배후마을, 자연부락) 공간을 구분하여 과소화지역 생활서비스 평가모델을 개발
- 과소화 마을별(행정리) 인프라 구축, 낙후 수준, 취약 요소, 개선분야 등에 관한 분석 및 진단 방법 제시
- 과소화 농촌마을 취약성 보완을 위한 생활서비스 부족 진단, 평가결과를 반영한 사업추진시 합리적 계획 수립이 가능한 평가모델 제시

□ 농촌생활서비스 평가모델 개발 및 고도화

- 농촌생활서비스 지표를 공간위계, 위치별 특성을 기반으로 농촌지역 분류 및 필수적인 농촌생활서비스 지표 도출 및 유형별 평가모델 구축
- 농촌생활서비스는 농촌 주민의 일상생활의 편의를 제공하는 재화와 용역으로 구성되는 공공서비스를 의미하며, 지역주민의 삶의 질에 관계된 가장 핵심적인 부분을 중심으로 선정된 1차(안) 지표를 바탕으로 다음과 같은 선정기준에 의해 최종지표를 선정함
 - 대표성 : 생활환경을 구성하는 기초적 서비스이어야 하며 생활서비스 부문을 압축적으로 대표할 수 있어야 함
 - 지속성 : 시계열적 분석과 주기적으로 자료갱신이 가능하여야 함
 - 종합성 : 실용적 측면에서 총체적인 정보를 제공할 수 있어야 함
 - 명확성 : 지표의 의미 및 지표가 제공하는 정보를 쉽게 이해할 수 있어야 하며 의미가 명확해야 함
 - 측정가능성 : 데이터 확보를 통해 정량적으로 실태의 측정이 가능하여야 함

- 농촌생활서비스 평가지표에 대해 통계분석에 의한 AHP기법으로 평가 항목을 재정립하고 각 지표별 가중치 설정
- 평가항목: 농촌생활서비스 평가모델 1차(안)을 중심으로 평가 항목의 계층화 작업과 쌍쌍비교행렬 구성
- 평가척도: 평가항목의 정량적인 수준비교를 할 수 있도록 평가척도(측정수준)로 설계(15점 척도)
- 관련분야 전문가 25명 대상으로 AHP 조사 수행

□ 농촌생활서비스 평가모델 설정을 위한 현장 기초조사 및 지역별 특성 분석

- 조사 지역 : 강원권(평창군 : 중산간지역), 충청권(논산시 : 2개읍), 영남권(성주시 : 내륙지역)
- 읍·면 및 행정리 세부조사 (각 시·군당 30개 행정리)
- 1차 선정: 각 시·군의 읍·면별 최소 가구수에 해당하는 행정리 선정
- 2차 선정: 50 가구 미만 중 인구수가 적거나 고령인구가 많은 지역을 선정

□ 농촌생활서비스 진단 평가모델의 지역특성별 적용방안 마련

- 현장조사 결과를 바탕으로 유형별 평가모델에 따른 각 지표의 표준화 절차를 수립하고 등급화 방안 마련
- 표준화 방법은 각 지표별 특성에 따라 다양한 방법론을 비교·검토하여 적용. 각 지역 특성 및 생활서비스 개선에 대한 시사점 도출
- ‘3·6·5’를 고려한 농촌생활서비스 인식분석
 - 지역주민이 인식하고 있는 생활서비스 수준 및 서비스 제공위치까지의 거리에 대한 만족도 조사를 실시하였음
 - 지역주민의 실질적 만족도 조사를 실시함으로써 농촌생활서비스의 현황 파악과 지역특성별 개선방향에 대한 전략 수립 방안 모색
 - 수준 만족도 및 접근성 만족도 조사 결과를 기반으로 인근행정리(5분), 인근읍면(30분), 시군중심지(60분) 등으로 ‘3·6·5’를 고려한 농촌생활서비스 인식분석

□ 농촌생활서비스 평가모델 시스템 적용 방안

- 농산어촌지역개발 공간정보시스템(RAISE)의 시스템 분석
 - 농식품부 및 농림수산물교육문화정보원에서 농산어촌지역개발 공간정보시스템(RAISE)를 운영중
 - 농촌생활서비스 평가모델은 궁극적으로 농촌지역개발사업에의 활용을 전제로 하고 있으므로 RAISE에의 적용 가능성을 검토
- 농촌 생활서비스 평가모델 및 데이터 관리 시스템 적용성 검토
 - 자치분권계획, 지역밀착형 사무의 지방이양 등 정책환경 변화
 - 일반농산어촌개발사업 마을단위 개발사업의 지방이양 시 예상문제(민원 해결형 · 중복투자 · 난 개발 등)에의 선제적 대응
 - 본 연구 개발 평가모델의 현행 RAISE 시스템 적용 가능성 검토를 통해 합리적인 농촌개발사업 관리를 위한 시스템 지원 방안 마련

□ 기대효과 및 활용방안

- 농촌지역의 특성을 고려한 지역개발 정책의 수립 및 사업의 도입과 개선을 도모
- 농촌지역개발 정책수립을 위한 의사결정에 필요한 지역유형과 지역특성 분석에 대한 정보를 제공할 수 있는 지표 및 정보의 효율적인 획득을 통하여 정책의 효율성과 개선을 도모
- 생활서비스 수준에 대한 진단자료 제공으로 마을별 낙후 수준, 주요 취약 요소, 개선 필요 분야 등에 대한 분석으로 정책지원 및 활용도 제고
- 농촌 공간단위 기본 데이터, 농어촌지역개발사업 데이터 등의 통합적 이용체계 구축
- 과소화지역 생활서비스 지표를 기반으로 농촌마을 및 지역개발사업 선정 및 평가 기준
 - 마을만들기, 새뜰마을 등 신규 대상지 선정 및 설계기준으로 활용
- 실제 정책 수립시 의사결정에 필요한 지역 특성에 대한 정보 및 체계적인 진단 체계를 제공함으로써 정책의 현장 적합성 및 일관성 확보

Summary

1. Title : Rural living service for depopulation evaluation model development(II)

2. Research Period : May, 2019 ~ December, 2019

3. Objective of study

- A study on the regional and socioeconomic characteristics of rural villages based on the living service in depopulation areas
- Development for evaluation model of living service in the depopulation area
- An analysis on infrastructure construction, deterioration level, vulnerabilities, and improvement at each depopulation villages
- A study on the evaluation of lack of living service to improve the vulnerabilities in rural village

4. Conclusion

- Development and improvement of evaluation model for rural living service
 - Classification of rural and selection of necessary rural living service indicators and establishment of evaluation model
 - The final selection of indicators based on the most important sectors associated with the quality of life of the residents in rural areas
 - Setting for weight of rural living service evaluation indicators by AHP method
- A field survey and analyze of regional characteristics for the establishment of evaluation model for rural living services
 - A total of 3 cities(si-gun) and 30 vilages(ri), including Gangwon,

Chungcheong and Yeongnam provinces

- 1st : Selection of the vilages(ri) corresponding to the minimum number of houses
- 2nd : Selection of the villages with small or elderly populations
- The application of evaluation model for rural living service by regional characteristics
- Standardization and scores of indicators based on field survey results
- Analysis of rural living services considering '365' with nearby ri(5 minutes), Nearby eup-myeon (30 minutes), and central si-gun (60 minutes) based on the results of a survey on satisfaction for level or accessibility
- The application of the evaluation model system for rural living services
- Analysis and Considering of application for the rural living services evaluation model and data management system

5. Application scope & expectation effectiveness

- Support the preparation process of rural living services projects
- Ensuring consistent diagnostic data for developing policies for rural development
- Providing diagnostic data on the level of welfare culture
- Improving policy support and utilization

<목 차>

<요약문>	i
<SUMMARY>	iv
제1장 서론	1
제1절 연구의 배경 및 필요성	3
1. 기술적 측면	3
2. 경제·산업적 측면	5
3. 사회·문화적 측면	6
제2절 연구의 목적 및 내용	7
1. 연구개발의 최종목표	7
2. 연구의 주요 내용	7
제2장 농촌생활서비스의 이론적 고찰	9
제1절 농촌마을 구성요소	11
1. 마을 개념	11
2. 농촌마을 기능	12
제2절 생활서비스 개념	14
1. 생활서비스의 개념 및 특징	14
2. 생활서비스의 공급체계 및 방식	19
3. 생활서비스 거점 및 표준	24
제3절 국내외 농촌서비스기준 활용 현황	26
1. 국외 농촌서비스기준	26
2. 국내 농촌서비스기준	28
3. 현행 농어촌서비스기준 제도 운영 개선 방향	32

제3장 농촌생활서비스 평가모델 개발	35
제1절 농촌생활서비스 평가모델 분석	37
1. 삶의 질 관련 지표	37
2. 농촌지역 생활환경 관련 지표	50
3. 주거환경 관련 지표	63
4. 생활서비스 관련 지표	66
제2절 농촌생활서비스 평가모델 분석을 통한 시사점 도출	72
제4장 농촌생활서비스 평가모델 고도화	75
제1절 농촌생활서비스 평가모델 고도화(최종)	82
1. 최종지표 선정기준	82
2. 최종지표 선정 방법	83
3. 최종 농촌생활서비스 평가모델 구성	84
제2절 농촌생활서비스 평가모델 조사방법론	90
제5장 농촌생활서비스 평가모델 적용방안	131
제1절 조사 대상지역 선정	133
1. 조사 대상지역 선정기준	133
2. 조사 대상지역 선정 결과	133
제2절 농촌생활서비스 평가모델 적용방법	137
1. 농촌생활서비스 평가지표의 현장조사 방법	137
2. 농촌생활서비스 평가지표의 검증 및 가중치 선정 방법	139
3. 농촌생활서비스 평가지표의 표준화 방법	142
4. 농촌생활서비스 평가모델 적용방법	144
5. 농촌생활서비스 평가지표의 AHP 조사 결과	145
6. 농촌생활서비스 평가지표 기초조사	149

제6장 농촌생활서비스 평가모델 적용결과	155
제1절 마을별 농촌생활서비스 평가	157
제2절 마을별 농촌생활서비스 수준 및 접근성 만족도	248
제7장 ‘3·6·5 생활권’을 고려한 농촌생활서비스 인식 분석	339
제1절 농촌 ‘3·6·5 생활권’ 구축	341
제2절 농촌 ‘3·6·5 생활권’을 고려한 농촌생활서비스 인식 분석	342
1. 부문별 농촌생활서비스 인식 분석 결과	342
2. 영역별 농촌생활서비스 인식 분석 결과	349
3. 지표별 농촌생활서비스 인식 분석 결과	362
제8장 농촌생활서비스 평가모델의 농산어촌지역개발 공간정보시스템 적용방안	405
제1절 농산어촌지역개발 공간정보시스템(RAISE)	407
1. 농산어촌지역개발 공간정보시스템의 대두 배경	407
2. 농산어촌지역개발 공간정보시스템의 발전 과정	409
3. 현 농산어촌지역개발 공간정보시스템의 운영현황	410
4. 농산어촌지역개발 공간정보시스템의 지역평가 관련 현황 및 개선사항	411
5. 농촌생활서비스 평가모델의 농산어촌지역개발 공간정보시스템적용방안 모색	414
제9장 기대효과 및 활용방안	417
제1절 기대효과	419
제2절 활용방안	420
참고문헌	421
부록	427

< 표 목차 >

<표 1> 농촌마을 개발을 위한 시설	12
<표 2> 생활서비스의 유형	15
<표 3> 생활서비스의 공급유형	23
<표 4> 영국의 농촌서비스 기준	26
<표 5> 현행 ‘삶의 질 향상 특별법’의 농어촌서비스기준 관련 주요 내용	29
<표 6> 농어촌 서비스 기준의 핵심항목과 항목별 세부 내용	31
<표 7> 바람직하고 좋은 삶과 사회의 모습	38
<표 8> 통계청 지표 주요 내용	41
<표 9> 2016년 『국가주요지표』 체계	41
<표 10> 『국민 삶의 질 지표』 체계	45
<표 11> 한국인의 삶의 질 수준 지표체계	48
<표 12> 국민행복지수 지표체계	48
<표 13> 농촌 진단지표 체계도	51
<표 14> 농촌마을 정주환경 지표체계 구성	53
<표 15> 농촌마을 정주여건 진단지표: 기본지표 (농촌진흥청, 2016)	55
<표 16> 농촌지역 유형화 선행 연구(권지윤, 2014)	60
<표 17> 중심지 기능별 주요 지표 (고영배, 2009)	61
<표 18> 거점면 소재지의 중심지 기능 분류지표 (고영배, 2009)	62
<표 19> 농촌지역 유형화를 위한 요인분석 변수 (임석희, 2005)	62
<표 20> 일본 국토교통성 제8기 주택건설 5개년 계획 내 정주환경수준 항목 및 지표	63
<표 21> 주거환경 지표 구성	65
<표 22> 생활서비스 지표의 구성	67
<표 23> 농촌마을 생활서비스 평가모델	70
<표 24> 농촌생활서비스 평가모델(일반현황 부문 지표)	77
<표 25> 농촌생활서비스 평가모델(농촌생활서비스 부문 지표)	78
<표 26> 최종지표 선정 기준	82
<표 27> 일반현황 조사항목 및 항목별 조사방법	84
<표 28> 농촌생활서비스 평가지표 및 지표별 조사방법	85
<표 29> 조사 대상지역 선정 결과	134
<표 30> 일반적인 표준화 방법	143
<표 31> 영역별 우선순위 분석 결과	145
<표 32> 수요 부문의 우선순위 분석 결과	145

<표 33> 주거 부문의 우선순위 분석 결과	146
<표 34> 교육 부문의 우선순위 분석 결과	146
<표 35> 보건 부문의 우선순위 분석 결과	146
<표 36> 복지 부문의 우선순위 분석 결과	147
<표 37> 문화 부문의 우선순위 분석 결과	147
<표 38> 환경 부문의 우선순위 분석 결과	147
<표 39> 안전 부문의 우선순위 분석 결과	148
<표 40> 편의 부문의 우선순위 분석 결과	148
<표 41> 접근성 부문의 우선순위 분석 결과	148
<표 42> 기초생활인프라 범위 및 최저기준(국토교통부, 2018)	149
<표 43> 농촌생활서비스 평가지표 기초조사 항목 구분	150
<표 44> 농촌생활서비스 부문별 평가 결과(논산시 가야곡면 병암1리)	158
<표 45> 농촌생활서비스 부문별 평가 결과(논산시 가야곡면 조정리)	159
<표 46> 농촌생활서비스 부문별 평가 결과(논산시 가야곡면 함적2리)	160
<표 47> 농촌생활서비스 부문별 평가 결과(논산시 강경읍 중앙2리)	161
<표 48> 농촌생활서비스 부문별 평가 결과(논산시 강경읍 채운1리)	162
<표 49> 농촌생활서비스 부문별 평가 결과(논산시 강경읍 황산2리)	163
<표 50> 농촌생활서비스 부문별 평가 결과(논산시 광석면 왕전2리)	164
<표 51> 농촌생활서비스 부문별 평가 결과(논산시 광석면 항월3리)	165
<표 52> 농촌생활서비스 부문별 평가 결과(논산시 노성면 노티1리)	166
<표 53> 농촌생활서비스 부문별 평가 결과(논산시 노성면 두사2리)	167
<표 54> 농촌생활서비스 부문별 평가 결과(논산시 벌곡면 조동2리)	168
<표 55> 농촌생활서비스 부문별 평가 결과(논산시 벌곡면 한삼천2리)	169
<표 56> 농촌생활서비스 부문별 평가 결과(논산시 부적면 덕평3리)	170
<표 57> 농촌생활서비스 부문별 평가 결과(논산시 부적면 마구평2리)	171
<표 58> 농촌생활서비스 부문별 평가 결과(논산시 상월면 대촌2리)	172
<표 59> 농촌생활서비스 부문별 평가 결과(논산시 상월면 신충2리)	173
<표 60> 농촌생활서비스 부문별 평가 결과(논산시 성동면 우곤3리)	174
<표 61> 농촌생활서비스 부문별 평가 결과(논산시 성동면 원남2리)	175
<표 62> 농촌생활서비스 부문별 평가 결과(논산시 양촌면 거사3리)	176
<표 63> 농촌생활서비스 부문별 평가 결과(논산시 양촌면 인천4리)	177
<표 64> 농촌생활서비스 부문별 평가 결과(논산시 연무읍 고내1리)	178
<표 65> 농촌생활서비스 부문별 평가 결과(논산시 연무읍 동산5리)	179
<표 66> 농촌생활서비스 부문별 평가 결과(논산시 연무읍 봉동5리)	180
<표 67> 농촌생활서비스 부문별 평가 결과(논산시 연산면 백석1리)	181
<표 68> 농촌생활서비스 부문별 평가 결과(논산시 연산면 어은2리)	182

<표 69> 농촌생활서비스 부문별 평가 결과(논산시 은진면 방축2리)	183
<표 70> 농촌생활서비스 부문별 평가 결과(논산시 은진면 용산3리)	184
<표 71> 농촌생활서비스 부문별 평가 결과(논산시 채운면 삼거2리)	185
<표 72> 농촌생활서비스 부문별 평가 결과(논산시 채운면 야화3리)	186
<표 73> 농촌생활서비스 부문별 평가 결과(논산시 채운면 장화2리)	187
<표 74> 농촌생활서비스 부문별 평가 결과(성주군 가천면 동원2리)	188
<표 75> 농촌생활서비스 부문별 평가 결과(성주군 가천면 법전2리)	189
<표 76> 농촌생활서비스 부문별 평가 결과(성주군 가천면 화죽2리)	190
<표 77> 농촌생활서비스 부문별 평가 결과(성주군 금수면 광산3리)	191
<표 78> 농촌생활서비스 부문별 평가 결과(성주군 금수면 봉두리)	192
<표 79> 농촌생활서비스 부문별 평가 결과(성주군 금수면 후평2리)	193
<표 80> 농촌생활서비스 부문별 평가 결과(성주군 대가면 금산1리)	194
<표 81> 농촌생활서비스 부문별 평가 결과(성주군 대가면 대천1리)	195
<표 82> 농촌생활서비스 부문별 평가 결과(성주군 대가면 용흥3리)	196
<표 83> 농촌생활서비스 부문별 평가 결과(성주군 벽진면 봉학2리)	197
<표 84> 농촌생활서비스 부문별 평가 결과(성주군 벽진면 봉학4리)	198
<표 85> 농촌생활서비스 부문별 평가 결과(성주군 벽진면 외기3리)	199
<표 86> 농촌생활서비스 부문별 평가 결과(성주군 선남면 문방1리)	200
<표 87> 농촌생활서비스 부문별 평가 결과(성주군 선남면 용신3리)	201
<표 88> 농촌생활서비스 부문별 평가 결과(성주군 선남면 취곡1리)	202
<표 89> 농촌생활서비스 부문별 평가 결과(성주군 성주읍 성산2리)	203
<표 90> 농촌생활서비스 부문별 평가 결과(성주군 성주읍 성산4리)	204
<표 91> 농촌생활서비스 부문별 평가 결과(성주군 성주읍 학산1리)	205
<표 92> 농촌생활서비스 부문별 평가 결과(성주군 수륜면 보월2리)	206
<표 93> 농촌생활서비스 부문별 평가 결과(성주군 수륜면 성2리)	207
<표 94> 농촌생활서비스 부문별 평가 결과(성주군 수륜면 수성2리)	208
<표 95> 농촌생활서비스 부문별 평가 결과(성주군 용암면 본리3리)	209
<표 96> 농촌생활서비스 부문별 평가 결과(성주군 용암면 상신리)	210
<표 97> 농촌생활서비스 부문별 평가 결과(성주군 용암면 죽전리)	211
<표 98> 농촌생활서비스 부문별 평가 결과(성주군 월항면 안포4리)	212
<표 99> 농촌생활서비스 부문별 평가 결과(성주군 월항면 인촌2리)	213
<표 100> 농촌생활서비스 부문별 평가 결과(성주군 월항면 장산2리)	214
<표 101> 농촌생활서비스 부문별 평가 결과(성주군 초전면 용봉3리)	215
<표 102> 농촌생활서비스 부문별 평가 결과(성주군 초전면 월곡1리)	216
<표 103> 농촌생활서비스 부문별 평가 결과(성주군 초전면 월곡2리)	217
<표 104> 농촌생활서비스 부문별 평가 결과(평창군 대관령면 병내리)	218

<표 105> 농촌생활서비스 부문별 평가 결과(평창군 대관령면 용산2리)	219
<표 106> 농촌생활서비스 부문별 평가 결과(평창군 대관령면 유천3리)	220
<표 107> 농촌생활서비스 부문별 평가 결과(평창군 대화면 대화8리)	221
<표 108> 농촌생활서비스 부문별 평가 결과(평창군 대화면 상안미4리)	222
<표 109> 농촌생활서비스 부문별 평가 결과(평창군 대화면 신리3리)	223
<표 110> 농촌생활서비스 부문별 평가 결과(평창군 대화면 하안미2리)	224
<표 111> 농촌생활서비스 부문별 평가 결과(평창군 미탄면 울치리)	225
<표 112> 농촌생활서비스 부문별 평가 결과(평창군 미탄면 평안1리)	226
<표 113> 농촌생활서비스 부문별 평가 결과(평창군 미탄면 한탄리)	227
<표 114> 농촌생활서비스 부문별 평가 결과(평창군 방림면 계촌1리)	228
<표 115> 농촌생활서비스 부문별 평가 결과(평창군 방림면 방림3리)	229
<표 116> 농촌생활서비스 부문별 평가 결과(평창군 방림면 방림4리)	230
<표 117> 농촌생활서비스 부문별 평가 결과(평창군 방림면 운교3리)	231
<표 118> 농촌생활서비스 부문별 평가 결과(평창군 봉평면 원길2리)	232
<표 119> 농촌생활서비스 부문별 평가 결과(평창군 봉평면 유포3리)	233
<표 120> 농촌생활서비스 부문별 평가 결과(평창군 봉평면 평촌2리)	234
<표 121> 농촌생활서비스 부문별 평가 결과(평창군 용평면 백옥포2리)	235
<표 122> 농촌생활서비스 부문별 평가 결과(평창군 용평면 이목정1리)	236
<표 123> 농촌생활서비스 부문별 평가 결과(평창군 용평면 재산2리)	237
<표 124> 농촌생활서비스 부문별 평가 결과(평창군 진부면 봉산리)	238
<표 125> 농촌생활서비스 부문별 평가 결과(평창군 진부면 상월오개2리)	239
<표 126> 농촌생활서비스 부문별 평가 결과(평창군 진부면 장전리)	240
<표 127> 농촌생활서비스 부문별 평가 결과(평창군 진부면 하진부3리)	241
<표 128> 농촌생활서비스 부문별 평가 결과(평창군 진부면 하진부9리)	242
<표 129> 농촌생활서비스 부문별 평가 결과(평창군 평창읍 마지2리)	243
<표 130> 농촌생활서비스 부문별 평가 결과(평창군 평창읍 원당리)	244
<표 131> 농촌생활서비스 부문별 평가 결과(평창군 평창읍 응암리)	245
<표 132> 농촌생활서비스 부문별 평가 결과(평창군 평창읍 임하리)	246
<표 133> 농촌생활서비스 부문별 평가 결과(평창군 평창읍 조동리)	247
<표 134> 부문별 농촌생활서비스 수준/접근성 만족도 결과(논산시 가야곡면 병암1리)	249
<표 135> 부문별 농촌생활서비스 수준/접근성 만족도 결과(논산시 가야곡면 조정리)	250
<표 136> 부문별 농촌생활서비스 수준/접근성 만족도 결과(논산시 가야곡면 합작2리)	251
<표 137> 부문별 농촌생활서비스 수준/접근성 만족도 결과(논산시 강경읍 중양2리)	252
<표 138> 부문별 농촌생활서비스 수준/접근성 만족도 결과(논산시 강경읍 채운1리)	253
<표 139> 부문별 농촌생활서비스 수준/접근성 만족도 결과(논산시 강경읍 황산2리)	254
<표 140> 부문별 농촌생활서비스 수준/접근성 만족도 결과(논산시 광석면 왕전2리)	255

<표 141>	부문별	농촌생활서비스	수준/접근성	만족도	결과(논산시	광석면	항월3리)	256
<표 142>	부문별	농촌생활서비스	수준/접근성	만족도	결과(논산시	노성면	노티1리)	257
<표 143>	부문별	농촌생활서비스	수준/접근성	만족도	결과(논산시	노성면	두사2리)	258
<표 144>	부문별	농촌생활서비스	수준/접근성	만족도	결과(논산시	별곡면	조동2리)	259
<표 145>	부문별	농촌생활서비스	수준/접근성	만족도	결과(논산시	별곡면	한삼천2리)	260
<표 146>	부문별	농촌생활서비스	수준/접근성	만족도	결과(논산시	부적면	덕평3리)	261
<표 147>	부문별	농촌생활서비스	수준/접근성	만족도	결과(논산시	부적면	마구평2리)	262
<표 148>	부문별	농촌생활서비스	수준/접근성	만족도	결과(논산시	상월면	대촌2리)	263
<표 149>	부문별	농촌생활서비스	수준/접근성	만족도	결과(논산시	상월면	신충2리)	264
<표 150>	부문별	농촌생활서비스	수준/접근성	만족도	결과(논산시	성동면	우곶3리)	265
<표 151>	부문별	농촌생활서비스	수준/접근성	만족도	결과(논산시	성동면	원남2리)	266
<표 152>	부문별	농촌생활서비스	수준/접근성	만족도	결과(논산시	양촌면	거사3리)	267
<표 153>	부문별	농촌생활서비스	수준/접근성	만족도	결과(논산시	양촌면	인천4리)	268
<표 154>	부문별	농촌생활서비스	수준/접근성	만족도	결과(논산시	연무읍	고내1리)	269
<표 155>	부문별	농촌생활서비스	수준/접근성	만족도	결과(논산시	연무읍	동산5리)	270
<표 156>	부문별	농촌생활서비스	수준/접근성	만족도	결과(논산시	연무읍	봉동5리)	271
<표 157>	부문별	농촌생활서비스	수준/접근성	만족도	결과(논산시	연산면	백석1리)	272
<표 158>	부문별	농촌생활서비스	수준/접근성	만족도	결과(논산시	연산면	어은2리)	273
<표 159>	부문별	농촌생활서비스	수준/접근성	만족도	결과(논산시	은진면	방축2리)	274
<표 160>	부문별	농촌생활서비스	수준/접근성	만족도	결과(논산시	은진면	용산3리)	275
<표 161>	부문별	농촌생활서비스	수준/접근성	만족도	결과(논산시	채운면	삼거2리)	276
<표 162>	부문별	농촌생활서비스	수준/접근성	만족도	결과(논산시	채운면	야화3리)	277
<표 163>	부문별	농촌생활서비스	수준/접근성	만족도	결과(논산시	채운면	장화2리)	278
<표 164>	부문별	농촌생활서비스	수준/접근성	만족도	결과(성주군	가천면	동원2리)	279
<표 165>	부문별	농촌생활서비스	수준/접근성	만족도	결과(성주군	가천면	법전2리)	280
<표 166>	부문별	농촌생활서비스	수준/접근성	만족도	결과(성주군	가천면	화죽2리)	281
<표 167>	부문별	농촌생활서비스	수준/접근성	만족도	결과(성주군	금수면	광산3리)	282
<표 168>	부문별	농촌생활서비스	수준/접근성	만족도	결과(성주군	금수면	봉두리)	283
<표 169>	부문별	농촌생활서비스	수준/접근성	만족도	결과(성주군	금수면	후평2리)	284
<표 170>	부문별	농촌생활서비스	수준/접근성	만족도	결과(성주군	대가면	금산1리)	285
<표 171>	부문별	농촌생활서비스	수준/접근성	만족도	결과(성주군	대가면	대천1리)	286
<표 172>	부문별	농촌생활서비스	수준/접근성	만족도	결과(성주군	대가면	용흥3리)	287
<표 173>	부문별	농촌생활서비스	수준/접근성	만족도	결과(성주군	벽진면	봉학2리)	288
<표 174>	부문별	농촌생활서비스	수준/접근성	만족도	결과(성주군	벽진면	봉학4리)	289
<표 175>	부문별	농촌생활서비스	수준/접근성	만족도	결과(성주군	벽진면	외기3리)	290
<표 176>	부문별	농촌생활서비스	수준/접근성	만족도	결과(성주군	선남면	문방1리)	291

<표 177>	부문별	농촌생활서비스	수준/접근성	만족도	결과(성주군	선남면	용신3리)	292
<표 178>	부문별	농촌생활서비스	수준/접근성	만족도	결과(성주군	선남면	취곡1리)	293
<표 179>	부문별	농촌생활서비스	수준/접근성	만족도	결과(성주군	성주읍	성산2리)	294
<표 180>	부문별	농촌생활서비스	수준/접근성	만족도	결과(성주군	성주읍	성산4리)	295
<표 181>	부문별	농촌생활서비스	수준/접근성	만족도	결과(성주군	성주읍	학산1리)	296
<표 182>	부문별	농촌생활서비스	수준/접근성	만족도	결과(성주군	수륜면	보월2리)	297
<표 183>	부문별	농촌생활서비스	수준/접근성	만족도	결과(성주군	수륜면	성2리)	298
<표 184>	부문별	농촌생활서비스	수준/접근성	만족도	결과(성주군	수륜면	수성2리)	299
<표 185>	부문별	농촌생활서비스	수준/접근성	만족도	결과(성주군	용암면	본리3리)	300
<표 186>	부문별	농촌생활서비스	수준/접근성	만족도	결과(성주군	용암면	상신리)	301
<표 187>	부문별	농촌생활서비스	수준/접근성	만족도	결과(성주군	용암면	죽전리)	302
<표 188>	부문별	농촌생활서비스	수준/접근성	만족도	결과(성주군	월항면	안포4리)	303
<표 189>	부문별	농촌생활서비스	수준/접근성	만족도	결과(성주군	월항면	인촌2리)	304
<표 190>	부문별	농촌생활서비스	수준/접근성	만족도	결과(성주군	월항면	장산2리)	305
<표 191>	부문별	농촌생활서비스	수준/접근성	만족도	결과(성주군	초전면	용봉3리)	306
<표 192>	부문별	농촌생활서비스	수준/접근성	만족도	결과(성주군	초전면	월곡1리)	307
<표 193>	부문별	농촌생활서비스	수준/접근성	만족도	결과(성주군	초전면	월곡2리)	308
<표 194>	부문별	농촌생활서비스	수준/접근성	만족도	결과(평창군	대관령면	병내리)	309
<표 195>	부문별	농촌생활서비스	수준/접근성	만족도	결과(평창군	대관령면	용산2리)	310
<표 196>	부문별	농촌생활서비스	수준/접근성	만족도	결과(평창군	대관령면	유천3리)	311
<표 197>	부문별	농촌생활서비스	수준/접근성	만족도	결과(평창군	대화면	대화8리)	312
<표 198>	부문별	농촌생활서비스	수준/접근성	만족도	결과(평창군	대화면	상안미4리)	313
<표 199>	부문별	농촌생활서비스	수준/접근성	만족도	결과(평창군	대화면	신리3리)	314
<표 200>	부문별	농촌생활서비스	수준/접근성	만족도	결과(평창군	대화면	하안미2리)	315
<표 201>	부문별	농촌생활서비스	수준/접근성	만족도	결과(평창군	미탄면	울치리)	316
<표 202>	부문별	농촌생활서비스	수준/접근성	만족도	결과(평창군	미탄면	평안1리)	317
<표 203>	부문별	농촌생활서비스	수준/접근성	만족도	결과(평창군	미탄면	한탄리)	318
<표 204>	부문별	농촌생활서비스	수준/접근성	만족도	결과(평창군	방림면	계촌1리)	319
<표 205>	부문별	농촌생활서비스	수준/접근성	만족도	결과(평창군	방림면	방림3리)	320
<표 206>	부문별	농촌생활서비스	수준/접근성	만족도	결과(평창군	방림면	방림4리)	321
<표 207>	부문별	농촌생활서비스	수준/접근성	만족도	결과(평창군	방림면	운교3리)	322
<표 208>	부문별	농촌생활서비스	수준/접근성	만족도	결과(평창군	봉평면	원길2리)	323
<표 209>	부문별	농촌생활서비스	수준/접근성	만족도	결과(평창군	봉평면	유포3리)	324
<표 210>	부문별	농촌생활서비스	수준/접근성	만족도	결과(평창군	봉평면	평촌2리)	325
<표 211>	부문별	농촌생활서비스	수준/접근성	만족도	결과(평창군	용평면	백옥포2리)	326
<표 212>	부문별	농촌생활서비스	수준/접근성	만족도	결과(평창군	용평면	이목정1리)	327

<표 213> 부문별 농촌생활서비스 수준/접근성 만족도 결과(평창군 용평면 재산2리)	328
<표 214> 부문별 농촌생활서비스 수준/접근성 만족도 결과(평창군 진부면 봉산리)	329
<표 215> 부문별 농촌생활서비스 수준/접근성 만족도 결과(평창군 진부면 상월오개2리)	330
<표 216> 부문별 농촌생활서비스 수준/접근성 만족도 결과(평창군 진부면 장전리)	331
<표 217> 부문별 농촌생활서비스 수준/접근성 만족도 결과(평창군 진부면 하진부3리)	332
<표 218> 부문별 농촌생활서비스 수준/접근성 만족도 결과(평창군 진부면 하진부9리)	333
<표 219> 부문별 농촌생활서비스 수준/접근성 만족도 결과(평창군 평창읍 마지2리)	334
<표 220> 부문별 농촌생활서비스 수준/접근성 만족도 결과(평창군 평창읍 원당리)	335
<표 221> 부문별 농촌생활서비스 수준/접근성 만족도 결과(평창군 평창읍 응암리)	336
<표 222> 부문별 농촌생활서비스 수준/접근성 만족도 결과(평창군 평창읍 임하리)	337
<표 223> 부문별 농촌생활서비스 수준/접근성 만족도 결과(평창군 평창읍 조동리)	338
<표 224> RAISE 시스템 증장기 발전계획	414

< 그림 목차 >

<그림 1> 인구추계 및 소멸위험지역(한국고용정보원, 2018)	3
<그림 2> 저점지역 위계와 서비스 소비	17
<그림 3> 생활서비스 소비의 거리조락	18
<그림 4> 생활서비스 공급체계	20
<그림 5> 『국민 삶의 질 지표』의 개념적 프레임워크	37
<그림 6> 생활서비스의 구성영역	66
<그림 7> 구역별 도시기능 설정(예)	68
<그림 8> 농촌마을 내 시설물-지역개발사업-사업성과 진단 지표 관계도(농어촌연구원, 2017)	69
<그림 9> 농산어촌지역개발 공간정보시스템(RAISE) 간단정보 열람화면	90
<그림 10> 농산어촌지역개발 공간정보시스템(RAISE) 농촌마을백과사전 조회 화면	91
<그림 11> 조사 대상지역 선정 결과(시군)	135
<그림 12> 조사 대상지역 선정 결과(법정리)	136
<그림 13> AHP 조사를 위한 평가 척도	140
<그림 14> AHP 조사표(예)	141
<그림 15> 자료 표준화 개념	142
<그림 16> 수준/접근성 만족도 결과(예)(논산시 벌곡면 한삼천2리)	248
<그림 17> 농촌생활서비스 수준/접근성 만족도 결과(논산시 가야곡면 병암1리)	249
<그림 18> 농촌생활서비스 수준/접근성 만족도 결과(논산시 가야곡면 조정리)	250
<그림 19> 농촌생활서비스 수준/접근성 만족도 결과(논산시 가야곡면 함적2리)	251
<그림 20> 농촌생활서비스 수준/접근성 만족도 결과(논산시 강경읍 중앙2리)	252
<그림 21> 농촌생활서비스 수준/접근성 만족도 결과(논산시 강경읍 채운1리)	253
<그림 22> 농촌생활서비스 수준/접근성 만족도 결과(논산시 강경읍 황산2리)	254
<그림 23> 농촌생활서비스 수준/접근성 만족도 결과(논산시 광석면 왕전2리)	255
<그림 24> 농촌생활서비스 수준/접근성 만족도 결과(논산시 광석면 항월3리)	256
<그림 25> 농촌생활서비스 수준/접근성 만족도 결과(논산시 노성면 노티1리)	257
<그림 26> 농촌생활서비스 수준/접근성 만족도 결과(논산시 노성면 두사2리)	258
<그림 27> 농촌생활서비스 수준/접근성 만족도 결과(논산시 벌곡면 조동2리)	259
<그림 28> 농촌생활서비스 수준/접근성 만족도 결과(논산시 벌곡면 한삼천2리)	260
<그림 29> 농촌생활서비스 수준/접근성 만족도 결과(논산시 부적면 덕평3리)	261
<그림 30> 농촌생활서비스 수준/접근성 만족도 결과(논산시 부적면 마구평2리)	262
<그림 31> 농촌생활서비스 수준/접근성 만족도 결과(논산시 상월면 대촌2리)	263
<그림 32> 농촌생활서비스 수준/접근성 만족도 결과(논산시 상월면 신충2리)	264

<그림 33> 농촌생활서비스 수준/접근성 만족도 결과(논산시 성동면 우곤3리)	265
<그림 34> 농촌생활서비스 수준/접근성 만족도 결과(논산시 성동면 원남2리)	266
<그림 35> 농촌생활서비스 수준/접근성 만족도 결과(논산시 양촌면 거사3리)	267
<그림 36> 농촌생활서비스 수준/접근성 만족도 결과(논산시 양촌면 인천4리)	268
<그림 37> 농촌생활서비스 수준/접근성 만족도 결과(논산시 연무읍 고내1리)	269
<그림 38> 농촌생활서비스 수준/접근성 만족도 결과(논산시 연무읍 동산5리)	270
<그림 39> 농촌생활서비스 수준/접근성 만족도 결과(논산시 연무읍 봉동5리)	271
<그림 40> 농촌생활서비스 수준/접근성 만족도 결과(논산시 연산면 백석1리)	272
<그림 41> 농촌생활서비스 수준/접근성 만족도 결과(논산시 연산면 어은2리)	273
<그림 42> 농촌생활서비스 수준/접근성 만족도 결과(논산시 은진면 방축2리)	274
<그림 43> 농촌생활서비스 수준/접근성 만족도 결과(논산시 은진면 용산3리)	275
<그림 44> 농촌생활서비스 수준/접근성 만족도 결과(논산시 채운면 삼거2리)	276
<그림 45> 농촌생활서비스 수준/접근성 만족도 결과(논산시 채운면 야화3리)	277
<그림 46> 농촌생활서비스 수준/접근성 만족도 결과(논산시 채운면 장화2리)	278
<그림 47> 농촌생활서비스 수준/접근성 만족도 결과(성주군 가천면 동원2리)	279
<그림 48> 농촌생활서비스 수준/접근성 만족도 결과(성주군 가천면 법전2리)	280
<그림 49> 농촌생활서비스 수준/접근성 만족도 결과(성주군 가천면 화죽2리)	281
<그림 50> 농촌생활서비스 수준/접근성 만족도 결과(성주군 금수면 팽산3리)	282
<그림 51> 농촌생활서비스 수준/접근성 만족도 결과(성주군 금수면 봉두리)	283
<그림 52> 농촌생활서비스 수준/접근성 만족도 결과(성주군 금수면 후평2리)	284
<그림 53> 농촌생활서비스 수준/접근성 만족도 결과(성주군 대가면 금산1리)	285
<그림 54> 농촌생활서비스 수준/접근성 만족도 결과(성주군 대가면 대천1리)	286
<그림 55> 농촌생활서비스 수준/접근성 만족도 결과(성주군 대가면 용흥3리)	287
<그림 56> 농촌생활서비스 수준/접근성 만족도 결과(성주군 벽진면 봉학2리)	288
<그림 57> 농촌생활서비스 수준/접근성 만족도 결과(성주군 벽진면 봉학4리)	289
<그림 58> 농촌생활서비스 수준/접근성 만족도 결과(성주군 벽진면 외기3리)	290
<그림 59> 농촌생활서비스 수준/접근성 만족도 결과(성주군 선남면 문방1리)	291
<그림 60> 농촌생활서비스 수준/접근성 만족도 결과(성주군 선남면 용신3리)	292
<그림 61> 농촌생활서비스 수준/접근성 만족도 결과(성주군 선남면 취곡1리)	293
<그림 62> 농촌생활서비스 수준/접근성 만족도 결과(성주군 성주읍 성산2리)	294
<그림 63> 농촌생활서비스 수준/접근성 만족도 결과(성주군 성주읍 성산4리)	295
<그림 64> 농촌생활서비스 수준/접근성 만족도 결과(성주군 성주읍 학산1리)	296
<그림 65> 농촌생활서비스 수준/접근성 만족도 결과(성주군 수륜면 보월2리)	297
<그림 66> 농촌생활서비스 수준/접근성 만족도 결과(성주군 수륜면 성2리)	298
<그림 67> 농촌생활서비스 수준/접근성 만족도 결과(성주군 수륜면 수성2리)	299
<그림 68> 농촌생활서비스 수준/접근성 만족도 결과(성주군 용암면 본리3리)	300

<그림 69> 농촌생활서비스 수준/접근성 만족도 결과(성주군 용암면 상신리)	301
<그림 70> 농촌생활서비스 수준/접근성 만족도 결과(성주군 용암면 죽전리)	302
<그림 71> 농촌생활서비스 수준/접근성 만족도 결과(성주군 월항면 안포4리)	303
<그림 72> 농촌생활서비스 수준/접근성 만족도 결과(성주군 월항면 인촌2리)	304
<그림 73> 농촌생활서비스 수준/접근성 만족도 결과(성주군 월항면 장산2리)	305
<그림 74> 농촌생활서비스 수준/접근성 만족도 결과(성주군 초전면 용봉3리)	306
<그림 75> 농촌생활서비스 수준/접근성 만족도 결과(성주군 초전면 월곡1리)	307
<그림 76> 농촌생활서비스 수준/접근성 만족도 결과(성주군 초전면 월곡2리)	308
<그림 77> 농촌생활서비스 수준/접근성 만족도 결과(평창군 대관령면 병내리)	309
<그림 78> 농촌생활서비스 수준/접근성 만족도 결과(평창군 대관령면 용산2리)	310
<그림 79> 농촌생활서비스 수준/접근성 만족도 결과(평창군 대관령면 유천3리)	311
<그림 80> 농촌생활서비스 수준/접근성 만족도 결과(평창군 대화면 대화8리)	312
<그림 81> 농촌생활서비스 수준/접근성 만족도 결과(평창군 대화면 상안미4리)	313
<그림 82> 농촌생활서비스 수준/접근성 만족도 결과(평창군 대화면 신리3리)	314
<그림 83> 농촌생활서비스 수준/접근성 만족도 결과(평창군 대화면 하안미2리)	315
<그림 84> 농촌생활서비스 수준/접근성 만족도 결과(평창군 미탄면 율치리)	316
<그림 85> 농촌생활서비스 수준/접근성 만족도 결과(평창군 미탄면 평안1리)	317
<그림 86> 농촌생활서비스 수준/접근성 만족도 결과(평창군 미탄면 한단리)	318
<그림 87> 농촌생활서비스 수준/접근성 만족도 결과(평창군 방림면 계촌1리)	319
<그림 88> 농촌생활서비스 수준/접근성 만족도 결과(평창군 방림면 방림3리)	320
<그림 89> 농촌생활서비스 수준/접근성 만족도 결과(평창군 방림면 방림4리)	321
<그림 90> 농촌생활서비스 수준/접근성 만족도 결과(평창군 방림면 운교3리)	322
<그림 91> 농촌생활서비스 수준/접근성 만족도 결과(평창군 봉평면 원길2리)	323
<그림 92> 농촌생활서비스 수준/접근성 만족도 결과(평창군 봉평면 유포3리)	324
<그림 93> 농촌생활서비스 수준/접근성 만족도 결과(평창군 봉평면 평촌2리)	325
<그림 94> 농촌생활서비스 수준/접근성 만족도 결과(평창군 용평면 백옥포2리)	326
<그림 95> 농촌생활서비스 수준/접근성 만족도 결과(평창군 용평면 이목정1리)	327
<그림 96> 농촌생활서비스 수준/접근성 만족도 결과(평창군 용평면 재산2리)	328
<그림 97> 농촌생활서비스 수준/접근성 만족도 결과(평창군 진부면 봉산리)	329
<그림 98> 농촌생활서비스 수준/접근성 만족도 결과(평창군 진부면 상월오개2리)	330
<그림 99> 농촌생활서비스 수준/접근성 만족도 결과(평창군 진부면 장전리)	331
<그림 100> 농촌생활서비스 수준/접근성 만족도 결과(평창군 진부면 하진부3리)	332
<그림 101> 농촌생활서비스 수준/접근성 만족도 결과(평창군 진부면 하진부9리)	333
<그림 102> 농촌생활서비스 수준/접근성 만족도 결과(평창군 평창읍 마지2리)	334
<그림 103> 농촌생활서비스 수준/접근성 만족도 결과(평창군 평창읍 원당리)	335
<그림 104> 농촌생활서비스 수준/접근성 만족도 결과(평창군 평창읍 응암리)	336

<그림 105> 농촌생활서비스 수준/접근성 만족도 결과(평창군 평창읍 임하리)	337
<그림 106> 농촌생활서비스 수준/접근성 만족도 결과(평창군 평창읍 조동리)	338
<그림 107> 3·6·5 생활권 개념도	341
<그림 108> 교육 부문	343
<그림 109> 보건 부문	344
<그림 110> 복지 부문	345
<그림 111> 문화 부문	346
<그림 112> 안전 부문	347
<그림 113> 편의 부문	348
<그림 114> 교육 부문-공공교육 영역	349
<그림 115> 교육 부문-민간교육 영역	350
<그림 116> 보건 부문-공공의료 영역	351
<그림 117> 보건 부문-민간의료 영역	352
<그림 118> 보건 부문-의약품 영역	353
<그림 119> 복지 부문-아동 영역	354
<그림 120> 문화 부문-문화 영역	355
<그림 121> 문화 부문-여가·체육 영역	356
<그림 122> 안전 부문-치안 영역	357
<그림 123> 안전 부문-소방 영역	358
<그림 124> 편의 부문-금융·배달 영역	359
<그림 125> 편의 부문-생활용품 영역	360
<그림 126> 편의 부문-이·미용 영역	361
<그림 127> 유치원 수준만족도	363
<그림 128> 유치원 접근성만족도	363
<그림 129> 초등학교 수준만족도	364
<그림 130> 초등학교 접근성만족도	364
<그림 131> 중학교 수준만족도	365
<그림 132> 중학교 접근성만족도	365
<그림 133> 고등학교 수준만족도	366
<그림 134> 고등학교 접근성만족도	366
<그림 135> 평생교육기관 수준만족도	367
<그림 136> 평생교육기관 접근성만족도	367
<그림 137> 학습형학원 수준만족도	368
<그림 138> 학습형학원 접근성만족도	368
<그림 139> 취미형학원 수준만족도	369
<그림 140> 취미형학원 접근성만족도	369

<그림 141> 보건의료원 수준만족도	370
<그림 142> 보건의료원 접근성만족도	370
<그림 143> 보건소 수준만족도	371
<그림 144> 보건소 접근성만족도	371
<그림 145> 종합병원 수준만족도	372
<그림 146> 종합병원 접근성만족도	372
<그림 147> 병원·의원 수준만족도	373
<그림 148> 병원·의원 접근성만족도	373
<그림 149> 치과병·의원 수준만족도	374
<그림 150> 치과병·의원 접근성만족도	374
<그림 151> 한방병·의원 수준만족도	375
<그림 152> 한방병·의원 접근성만족도	375
<그림 153> 요양병원 수준만족도	376
<그림 154> 요양병원 접근성만족도	376
<그림 155> 응급의료기관 수준만족도	377
<그림 156> 응급의료기관 접근성만족도	377
<그림 157> 약국 및 의약품 소매점 수준만족도	378
<그림 158> 약국 및 의약품 소매점 접근성만족도	378
<그림 159> 의료용품 소매점 수준만족도	379
<그림 160> 의료용품 소매점 접근성만족도	379
<그림 161> 영유아보육시설 수준만족도	380
<그림 162> 영유아보육시설 접근성만족도	380
<그림 163> 아동복지시설 수준만족도	381
<그림 164> 아동복지시설 접근성만족도	381
<그림 165> 노인복지시설 수준만족도	382
<그림 166> 노인복지시설 접근성만족도	382
<그림 167> 여성복지시설 수준만족도	383
<그림 168> 여성복지시설 접근성만족도	383
<그림 169> 장애인복지시설 수준만족도	384
<그림 170> 장애인복지시설 접근성만족도	384
<그림 171> 문화기반시설 수준만족도	385
<그림 172> 문화기반시설 접근성만족도	385
<그림 173> 생활문화시설 수준만족도	386
<그림 174> 생활문화시설 접근성만족도	386
<그림 175> 마을공동문화시설 수준만족도	387
<그림 176> 마을공동문화시설 접근성만족도	387

<그림 177> 영화상영관 수준만족도	388
<그림 178> 영화상영관 접근성만족도	388
<그림 179> 공공체육시설 수준만족도	389
<그림 180> 공공체육시설 접근성만족도	389
<그림 181> 마을체육시설 수준만족도	390
<그림 182> 마을체육시설 접근성만족도	390
<그림 183> 체육시설업 사업체 수준만족도	391
<그림 184> 체육시설업 사업체 접근성만족도	391
<그림 185> 예술·스포츠 및 여가관련 서비스업 사업체 수준만족도	391
<그림 186> 예술·스포츠 및 여가관련 서비스업 사업체 접근성만족도	392
<그림 187> 경찰관서 수준만족도	393
<그림 188> 경찰관서 접근성만족도	393
<그림 189> 자율방범대 조직 수준만족도	394
<그림 190> 자율방범대 조직 접근성만족도	394
<그림 191> 소방서 수준만족도	395
<그림 192> 소방서 접근성만족도	395
<그림 193> 의용소방대 대원 수준만족도	396
<그림 194> 의용소방대 대원 접근성만족도	396
<그림 195> 은행 수준만족도	397
<그림 196> 은행 접근성만족도	397
<그림 197> 우체국 수준만족도	398
<그림 198> 우체국 접근성만족도	398
<그림 199> 택배 수준만족도	399
<그림 200> 택배 접근성만족도	399
<그림 201> 대형소매점 수준만족도	400
<그림 202> 대형소매점 접근성만족도	400
<그림 203> 소형소매점 수준만족도	401
<그림 204> 소형소매점 접근성만족도	401
<그림 205> 전통시장 수준만족도	402
<그림 206> 전통시장 접근성만족도	402
<그림 207> 이용원·미용실 수준만족도	403
<그림 208> 이용원·미용실 접근성만족도	403
<그림 209> 목욕탕 수준만족도	404
<그림 210> 목욕탕 접근성만족도	404
<그림 211> 농산어촌지역개발 공간정보시스템 관리 체계도	408
<그림 212> RAISE의 정의	408

<그림 213> RAISE의 발전과정	409
<그림 214> RAISE 시스템 구성도	410
<그림 215> RAISE 시스템 활용 업무 추진사항	411
<그림 216> RAISE 시스템 구성도	412
<그림 217> 농촌생활서비스 평가모델의 RAISE 시스템 적용방안(예시)	416

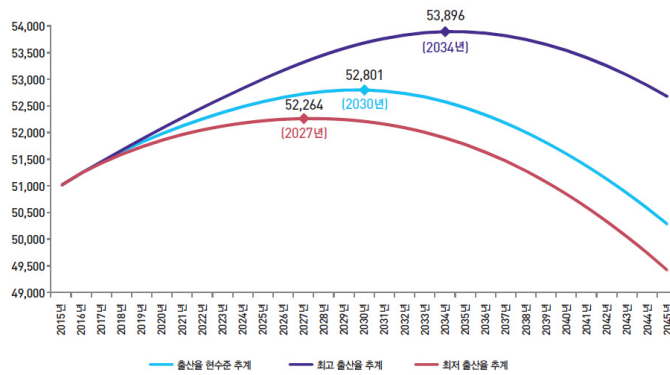
제1장 서론

제1장 서론

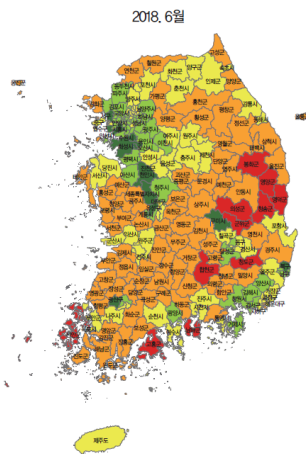
제1절 연구의 배경 및 필요성

1. 기술적 측면

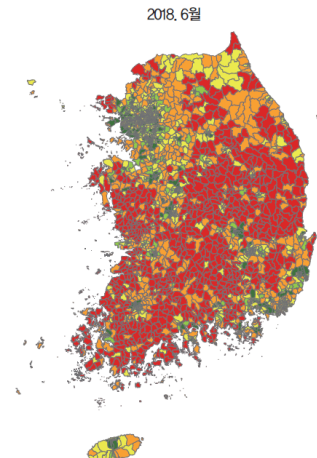
- 우리나라 농촌(읍·면) 인구는 전체 인구의 18% 수준인 939만명('16년 말)으로, 최근 감소세가 다소 완화되는 추세이나 장래에 적지 않은 농촌 마을이 사라지리라는 일부의 우려가 있듯이 면 지역 중심으로 가구 수 20호 미만인 과소화 마을의 증가세가 더욱 심각해지고 있음



(a) 인구추계 결과



(b) 시군구별 지방소멸위험 현황



(c) 읍면동별 지방소멸위험 현황

<그림 1> 인구추계 및 소멸위험지역(한국고용정보원, 2018)

- 대도시 집중화·고령화·저출산 등으로 인한 농촌지역의 공동화와 기능 저하가 현실적인 문제로 부각되고 있어, 농촌지역 주민의 정주여건 개선을 위하여 생활서비스 기능에 대한 필요성이 증대(김성록과 김지석, 2017)
- 농어촌은 인구·사회·경제·산업 등 다양한 측면의 변화가 중첩되어 나타남. 따라서 농어촌에서 살아가는 주민들의 삶의 모습을 파악하고 이해하기 위해서는 다각적인 분석이 필요함
- 2004년 「농림어업인 삶의 질 향상 및 농산어촌 지역개발 촉진에 관한 특별법」(이하 ‘삶의 질 향상 특별법’)을 제정하면서부터 농어촌 주민의 삶의 질에 초점을 두고 농촌개발 정책이 추진되어 왔음
- 현재 농어촌 주민 삶의 질 향상 정책은 2015년 수립된 제3차 삶의 질 기본계획(2015~2019)하에 추진 중에 있음. 제3차 삶의 질 기본계획은 ‘활력있는 공동체를 기반으로 누구나 살고 싶은 행복한 농어촌 구현’을 비전으로 제시하고, 보건·복지, 경제활동·일자리, 정주생활기반, 안전, 교육, 문화·여가, 환경·경관 등 7대 정책 부문별로 정책과제를 포함하고 있음. 이전의 삶의 질 기본계획들이 도농간 격차 완화에 초점이 있었던 반면, 체감하는 삶의 질 향상을 목표로 설정하고 정책의 범위를 확대함
- 농어업인 삶의 질 향상 및 농어촌 지역개발 5개년 계획
- 「농어업인 삶의 질 향상 특별법」에 근거를 둔 5년 단위 법정계획으로 복지 및 보건의료 확충, 농어업인 소득 및 사회안전망, 교육여건 개선, 주민생활기반 확충과 발전역량 강화, 경제활동 다각화 및 일자리 창출, 문화·관광 육성, 환경·경관 보전, 농어업 작업상 재해안전 등의 계획 수립
 - 제1차 : 「삶과 휴양, 산업이 조화된 복합 정주공간으로서의 농산어촌」을 비전으로 4대 부문 133개 과제에 22.8조원 투융자(계획 20.3조원 대비 112%)
 - ※ 농어촌 복지여건 개선, 교육기반 확충, 지역개발 촉진, 복합산업활성화 부문
 - 제2차 : 「삶터, 일터, 쉼터가 조화된 행복한 농어촌 구현」을 비전으로 7대 부문 133개 과제에 34.5조원 투융자(제1차 22.8조원 대비 151%)

- ※ 분야별로는 보건·복지 4.6조원, 교육여건 2.4조원, 기초인프라 8.5조원, 경제활동 및 지역역량 2.9조원, 문화·여가 0.6조원, 환경·경관에 6.9조원 투융자
- 제3차 : 「활력 있는 공동체를 기반으로 누구나 살고 싶은 행복한 농어촌 구현」을 비전으로 7대 부문 182개 과제에 46.5조원 투융자(제2차 34.5조원 대비 135%)
 - ※ 분야별로는 보건·복지 7.2조원, 교육여건 0.4조원, 정주생활기반 13.9조원, 일자리·경제활동 3.9조원, 문화·여가 1.7조원, 환경·경관 6.4조원, 안전 12.6조원 투융자
 - ※ 2대 선진제도로 도입한 농어촌서비스기준 및 농어촌 영향평가 개선안 제시
- 농촌 주민 삶의 질 여건은 정주 인프라 개선 등의 정책 성과에도 불구하고, 농촌 인구는 지속적으로 감소하고 있고, 농촌 마을의 입지여건에 따라 생활서비스에 대한 수혜수준이 지역마다 상이함
 - 농촌 지역은 하나의 읍·면 내에서도 여러 마을이 흩어져 있고 읍·면 소재지와 물리적 거리로 인해 농촌 주민들이 누릴 수 있는 문화·복지 등의 서비스는 제각각임. 또한 특성이 다른 농촌에서 도시 형태의 서비스 제공방식을 적용하기에는 한계가 있으며 농촌의 주거, 복지, 교육, 의료 등 정주여건 개선 정책 또한 도시의 그것과는 차별화된 방식이 필요함
- 즉, 지역 특성에 따라 이를 구분하고 평가할 수 있는 구체적인 모델 개발이 요구되며, 우리나라 읍·면·동 혹은 행정리 단위의 마을 혹은 근린생활권의 각종 현황과 그에 따른 생활서비스 정도를 나타내는 모델이 필요

2. 경제·산업적 측면

- 농촌 지역은 지리적 특성과 낮은 인구 밀도로 인해 공공서비스의 사각지대가 존재할 수밖에 없으며, 그렇다고 해서 농촌 지역 정주환경 개선을 위해 재정투입을 무한정 늘리는 방안은 현실성이 낮음
- 기존 정책들을 지속적으로 추진하되, 주민 수요 또는 공공기관의 수요에 입각한 접근 방식을 통해 효과적으로 농촌 주민의 삶의 질 개선 방

안을 모색해야 할 것이며, 이를 위해서는 수요에 기반한 정책 접근이 필요함

- 과소화 지역의 상황을 감안하여 새로운 공동체 형성을 위한 노력이 요구되며, 과소화 지역의 문제를 타개하기 위해 공동체 기능의 확충 방안을 다각도로 모색해야 함

3. 사회·문화적 측면

- 농촌 주민들의 보다 안정적인 삶의 질을 보장하기 위해서는 농어촌지역 복지, 의료, 문화시설 등의 정주환경 개선은 물론 농촌 생활서비스의 현실화가 필요함
- 읍·면 소재지뿐만 아니라 인근 배후마을에 거주하는 모든 농촌 주민들이 동등한 수준의 생활편익서비스, 공공서비스를 누릴 수 있도록 함으로써 중심지와 배후마을 주민들의 삶의 질을 함께 향상시켜야 함. 이는 농촌지역의 지속가능성 측면에서 아주 중요한 과제임
- 인구쇠퇴·고령화, 산업·성장잠재력 등 농산어촌의 발전 역량 및 수준 등을 측정하고 지역적 특성에 기인한 생활서비스 지원을 평가할 수 있는 모델개발과 활용방안 마련 시급

제2절 연구의 목적 및 내용

1. 연구개발의 최종목표

- 본 연구의 최종목적은 과소화지역의 생활서비스 행태를 기반으로 농촌 마을의 지역적, 사회경제적 특성을 반영하고 거점 및 배후공간을 구분하여 보다 정밀한 조사 및 분석 할 수 있는 과소화지역 생활서비스 평가모델을 개발하는데 있음
- 이를 위해 본 연구에서는 세부적인 목표로
 - 농촌 유형별(마을 및 읍면) 농촌 생활서비스 평가모델 측정방법 정립과 평가모델 도출
 - 평가모델 설정을 위한 대상지구 선정 및 현장 기초조사
 - 농촌 생활서비스 진단 및 평가모델의 지역특성별 적용방안 마련
 - 농촌 생활서비스 평가모델 시스템 적용 방안을 마련하고자 함

2. 연구의 주요 내용

- 농촌 생활서비스 평가모델 발굴
 - 유형별(마을 및 읍면유형) 평가모델 측정방법 도출
 - 유형별(마을 및 읍면유형) 평가모델 도출
- 농촌생활서비스 평가모델 설정을 위한 현장 기초조사 및 지역별 특성 분석
 - 현장조사 권역(3개 시·군) : 강원권1, 충청권1, 영남권1
 - 읍·면 및 행정리(각 시·군 당 30개 내외) 세부조사
- 농촌 생활서비스 진단 평가모델의 지역특성별 적용방안 마련
 - AHP 및 델파이 분석기법 적용하여 항목별 가중치 적용결과를 바탕으로 각 시·군 당 30개 행정리별 지역특성을 감안하여 농촌 생활서비스 평가모델의 등급화
- 농촌 생활서비스 평가모델 시스템 적용 방안
 - 평가모델 데이터 관리 시스템 방안 등(농산어촌지역개발 공간정보시스템 적용성)

제2장 농촌생활서비스의 이론적 고찰

제2장 농촌생활서비스의 이론적 고찰

제1절 농촌마을 구성요소

1. 마을 개념

- 마을은 기초적인 정주환경을 공유하는 가장 작은 단위의 지역공동체
 - 사전적 정의 : 사람들이 모여 사는 사회생활의 단위로서, 인간생활의 기본단위인 가족 또는 집들이 모여 정치·경제·사회·문화의 통합을 이루고 있는 지역집단

- 마을의 물리적 구성
 - (홍경희, 1985) : 마을은 가옥을 기본단위로 하여 인가의 거주에 수반되는 토지, 도로, 수로, 공지등의 여러 요소를 포함함
 - (최양부, 정기환, 1984) : 택지를 둘러싸고 있는 지리적 경계내의 농경지, 임야, 도로, 하천, 농로, 수로 등을 포함

- 마을은 ① 주택과 생활환경을 중심으로한 물리적 주거환경, ② 마을커뮤니티, 사회·경제조직, 사회집단 등 거주하는 사람과 사람들 사이의 공동체 활동의 관점, ③ 산업을 기본으로 한 경제활동의 단위로 구성됨

- 마을 범위
 - 임창수(2008)은 ‘인가를 주축으로 하여 주변에 배치되고 있는 부속건물, 경지, 도로, 수로, 공지, 울타리 등 정주공간 전체를 포괄하는 최소 행정구역 단위인 행정리’로 정의
 - 행정리 : 동·리에서는 행정 능률과 주민의 편의를 위하여 그 지방자치단체의 조례로 정하는 바에 따라 하나의 동·리를 2개 이상의 동·리로 운영하거나 2개 이상의 동·리를 하나의 동·리로 운영하는 등 행정 운영상의 동·리

2. 농촌마을 기능

- 농촌마을의 기능은 기능을 담는 시설물의 용도로 표현됨
 - 농촌마을 내 입지한 시설물은 18개의 카테고리로 구분하며, 카테고리별 단위시설로 다시 세분할 수 있음
 - 마을내 필요 기반시설은 농림축산식품부, 국토교통부, 안전행정부 등의 부처에서 고유한 업무영역에서 지원사업을 시행하고 있음. 특히 농림축산식품부에서는 지역개발사업으로 생활환경에 대한 지원을 시행하고 있음

<표 1> 농촌마을 개발을 위한 시설

대분류	중분류	농림축산식품부 지역개발사업	비고
주거시설	· 단독주택 · 공동주택	· 기초생활기반확충 (주거개선)	· 국토교통부
문화시설	· 다목적 회관 · 다목적 광장 · 공동생활시설 · 마을상징물 · 문화자원 보존	· 기초생활기반확충 (문화·복지)	· 행정안전부 · 문화체육관광부
생산기반시설	· 생산시설 · 저장시설 · 농기구수리소 · 친환경 용배수로 · 옹벽, 취입보	· 기초생활기반확충 (생산기반)	
공급처리시설	· 상수도, 하수도 · 쓰레기처리장 · 암반관정	· 기초생활기반확충 (상하수도)	· 환경부
도로교통시설	· 주차장 · 지역도로 · 보행환경개선 · 버스정류장 · ICT연계교통시스템	· 기초생활기반확충 (도로·교통)	· 국토교통부 · 행정안전부
환경시설	· 친환경하천정비 · 폐기물집하장 · 신재생에너지시설	· 지역경관개선 (경관생태)	· 환경부 · 산업통상자원부
경관생태시설	· 마을숲 · 담장정비 · 마을 연못, 둠벙	· 지역경관개선 (경관생태)	· 환경부

대분류	중분류	농림축산식품부 지역개발사업	비고
유통가공시설	<ul style="list-style-type: none"> · 공동작업장 · 공예품공장 · 가공공장 · 가공 및 포장시설 	<ul style="list-style-type: none"> · 지역소득증대 (소득기반) 	
체험관광시설	<ul style="list-style-type: none"> · 도농교류시설 · 휴게 및 편의시설 · 체험 및 영농시설 · 야영장, 캠핑장 · 박물관 	<ul style="list-style-type: none"> · 지역소득증대 (체험관광) 	
경제활성화시설	<ul style="list-style-type: none"> · 전통시장 	<ul style="list-style-type: none"> · 기초생활기반확충 (지역경제활성화) 	
보건의료시설	<ul style="list-style-type: none"> · 보건진료소 · 약국, 병원 · 한의원, 조산원 		<ul style="list-style-type: none"> · 보건복지부
여가체육시설	<ul style="list-style-type: none"> · 체육관(체육시설) · 운동장 · 어린이 놀이터 	<ul style="list-style-type: none"> · 기초생활기반확충 (문화·복지) 	<ul style="list-style-type: none"> · 문화체육관광부
안전시설	<ul style="list-style-type: none"> · 소방서 · 경찰서 · 안전장치 	<ul style="list-style-type: none"> · 기초생활기반확충 (안전재해대비) 	<ul style="list-style-type: none"> · 행정안전부
재해대비시설	<ul style="list-style-type: none"> · 재난대비시설 	<ul style="list-style-type: none"> · 기초생활기반확충 (안전재해대비) 	<ul style="list-style-type: none"> · 행정안전부
교육시설	<ul style="list-style-type: none"> · 유치원 · 초등학교 · 중학교 · 고등학교 		<ul style="list-style-type: none"> · 교육부
전기통신시설	<ul style="list-style-type: none"> · 유선통신망 · 무선통신망 		<ul style="list-style-type: none"> · 산업통상자원부
금융시설	<ul style="list-style-type: none"> · 마을금고 · 은행 · 농수축협 		
상업시설	<ul style="list-style-type: none"> · 식료품점 · 잡화점 · 공동구판장 · 전문상점 · 우편취급소 		

제2절 생활서비스 개념¹⁾

1. 생활서비스의 개념 및 특징

○ 생활서비스 개념 및 의의

- 생활서비스(living service)에 대하여 학술적으로 합의된 정의는 존재하지 않음(한국지방행정연구원, 2008). 하지만 일반적인 수준에서 이해할 수 있는 생활서비스에 대한 정의는 삶을 영위하고, 일상적 생활환경을 구성하는 데 필요한 재화와 서비스라고 할 수 있음
- 즉, 생활서비스는 정주 환경 또는 생활의 질에 영향을 주는 투입요소로서 공공과 민간이 제공하는 모든 서비스를 포함함. 이와 유사한 용어로서 ‘생활여건’, ‘정주 환경’, ‘생활환경’ 등이 사용되고 있음
- 이러한 생활서비스는 일차적으로 삶을 영위하는 데 필요한 기초적 서비스라는 의미를 가짐. 다시 말해서 의료, 복지, 주거, 교육, 환경, 문화 및 기초인프라 등에 관한 사항을 다루며, 이러한 서비스의 제공이 원활하게 이루어지지 않을 시에는 생활에 상당한 지장을 초래할 수 있음
- 최근에는 기초적인 생활서비스 수준의 충족을 넘어서는 서비스의 제공 즉, 삶의 질(quality of life)을 향상시킬 수 있는 요소로서 아주 중요하게 다뤄지는 사항임. 또한, 생활서비스는 생활을 위한 기초적 토대를 제공하는 것은 물론 지역경쟁력을 키우는 중요한 요소가 되기도 함. 생활서비스가 형성하는 특정한 질적 성장은 거주민과 기업에 대한 소비재가 되며, 주거, 문화, 의료, 환경 등의 양질 생활서비스는 지역주민에게 매력을 형성하여 이들을 끌어들이는 요인이 되기도 함. 그러므로 지역의 경쟁력을 평가하는 각종 통계에 생활서비스가 주요 자료로 사용됨

○ 생활서비스의 유형

- 생활서비스에 대한 유형 구분은 다양한 관점에서 이루어질 수 있음(한국지방행정연구원, 2008). 대표적인 관점으로 사회적 기능 관점, 서

1) 행정안전부, 2008, 지역 생활여건개선 사업추진 기본계획 마련 연구

비스 수혜 범위 관점, 공급 주체 및 필수성 관점, 서비스 수요계층 관점 등이 있음. 우선 사회적 기능의 관점에서 주민의 일상생활에 필수적인 서비스, 주민과 재산을 보호하고 공공질서를 유지하는 서비스, 개인의 잠재력을 향상시키는 서비스, 최저수준의 생활을 보장해주는 서비스로 분류할 수 있음

- 다음으로 서비스의 수혜 범위 관점에서 지역 생활 및 기능을 연결해주는 서비스, 수혜가 개인에 선별적으로 이루어지는 서비스로 분류할 수 있음. 그리고 공급 주체 및 필수성의 관점에서 공익적·필수적 서비스, 사익적·필수적 서비스, 공익적·선택적 서비스, 사익적·선택적 서비스로 분류할 수 있음, 또한 서비스 수요계층 관점에 따라서 저소득층의 수요에 대응한 서비스, 중간계층 이상의 수요에 대응한 서비스, 일반수요에 대응한 서비스로 분류할 수 있음
- 이외에도 중심지 위계를 토대로 고차중심지 생활서비스, 중위중심지 생활서비스, 저위중심지 생활서비스로 분류할 수 있음. 또한, 전달 및 공급의 이동성 관점에서 이동서비스와 비 이동서비스, 혹은 배달서비스 및 고정서비스로 구분할 수 있음. 예컨대, 이동서비스는 소방 및 경찰 서비스, 쓰레기 수거, 환경검사 등이 해당되며, 비 이동서비스는 주거, 교육, 도로, 도서관 등이 이에 해당함

<표 2> 생활서비스의 유형

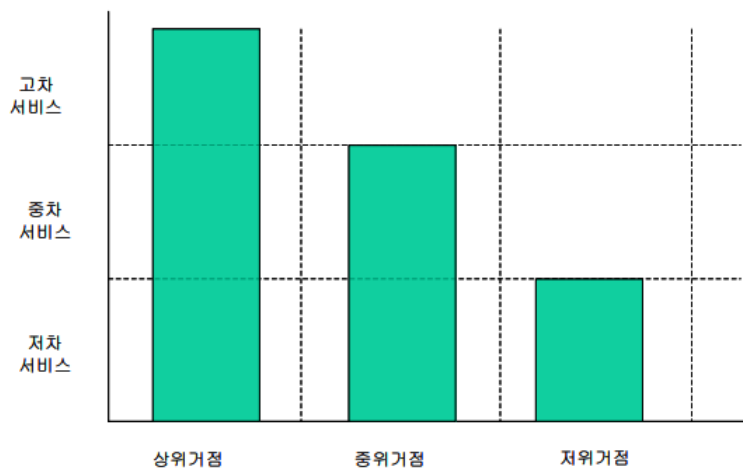
기준	유형	기능 및 성격	해당 서비스 사례
사회적 기능	일상적 서비스	이용자 요금, 수혜자 부담을 통해 개별적으로 제공	상하수도, 쓰레기 수거, 도로교통
	보호적 서비스	주민과 재산을 보호하고 공공질서를 유지하는 기능	경찰, 소방, 법 집행, 홍수통제, 위생검사
	발전적 서비스	개인의 육체적, 지적, 정신적 잠재력의 향상을 도모하는 기능	교육, 도서관, 공원, 문화예술시설
	사회적 최저수준 보장 서비스	최저수준의 주민 생활을 보장하기 위한 서비스로 경제적 재분배기능이 강한 서비스	공공부조, 병원, 공중보건, 의료보호, 거택보호, 직업훈련, 공공주택

기준	유형	기능 및 성격	해당 서비스 사례
서비스의 수혜 범위	연결재	도시 활동 및 도시기능을 연결시켜주는 서비스	도로, 상수도, 경찰, 소방서
	선별재	혜택이 선별적이고 주고 개인의 편익증진을 위한 서비스로 소득재분배의 성격이 강한 서비스	학교, 병원, 도서관, 박물관, 사회복지서비스
공급 주체별 생활서비스 & 필수성 여부	공익적·필수적 서비스	공공부문이 공급을 담당하고 조세를 통해 서비스 비용을 부담	소방, 경찰, 도로교통, 공원, 의무교육
	사익적·필수적 서비스	공공부문뿐만 아니라 공기업, 송사 등에 다양한 주체에 의해 공급되고 응농부담원칙에 의해 서비스 비용을 부담	보육소, 공공주택, 의료, 장애인복지
	공익적·선택적 서비스	공공부문이 공급을 담당하고 응익부담원칙에 의해 서비스 비용 부담	시민회관, 박물관, 문예회관
	사익적·선택적 서비스	준공공 부문에 의해 공급되고 개인이 서비스 비용을 부담	주차장, 수영장, 스포츠 교실
서비스의 수요계층	저소득층의 수요에 대응한 서비스	사회적·보상적 서비스	공공주택, 영세민 보호
	중간계층 이상의 수요에 대응한 서비스	시민의 문화적 생활과 여가를 위한 서비스	도서관, 박물관, 문예회관
	일반수요에 대응한 서비스	보호 서비스, 일반생활 관련 서비스	경찰, 소방, 공중위생, 가로등, 상하수도

○ 생활서비스의 특징

- 생활서비스의 공급 주체는 공공, 민간으로 구분되나 서비스의 수혜자는 개인 혹은 세대라는 측면에서 개인 서비스의 성격을 가지며 대부분 중간재가 최종 소비재의 성격을 가진다는 점에서 사업서비스 또는 생산자 서비스와 구분됨

- 생활서비스의 공급 주체가 전적으로 공공에 의해서만 구성되는 것은 아니지만 특히, 기초수요에 대한 생활서비스는 공공성이 강해 ‘공공재’(public goods) 내지 ‘준공공재’(quasi-public goods)의 성격을 지님
 - 생활서비스의 수요와 공급이 시장 메커니즘에 의해 결정될 수도 있지만 최소한의 생활의 질을 보장하기 위하여 기본생활수요에 대한 충족은 공공성이 요구되기 때문임
- 생활서비스가 전국적 수준에서 공급될 수도 있으나 일상적 생활환경을 구성하는 범위 내에서 서비스 재화의 도달 범위가 한정되기 때문에 일정한 지역 단위로 공급되며, 재화의 도달 범위, 이용 빈도 등에 따라 계층성이 발생하며 매우 다양한 서비스 공급권역이 나타남
 - 서비스 위계별 거점에 따라 광역지역을 대상으로 하는 고차 서비스, 보다 작은 규모의 지역을 대상 범위로 하는 하위의 서비스, 최고 적은 범위의 지역을 대상으로 하는 최하위 거점 서비스 등으로 구분

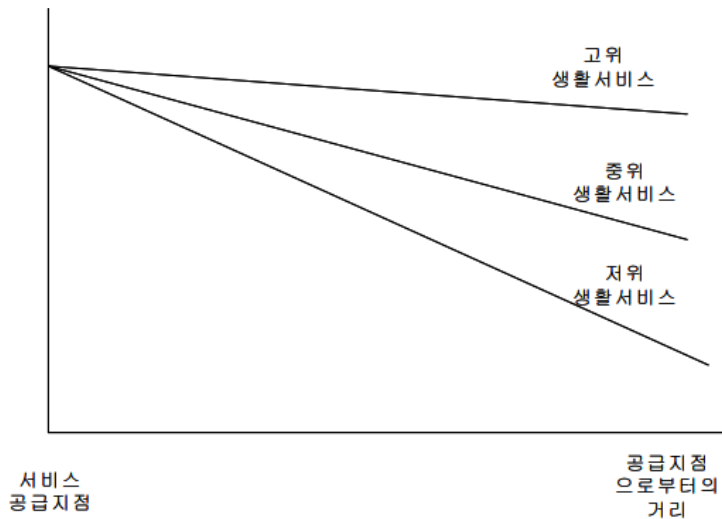


<그림 2> 거점지역 위계와 서비스 소비

- 또 대개 장소적 고정성을 띠기 때문에 생활서비스 시설이 지닌 서비스의 공간적 수혜와 지역 안배 등을 고려할 수밖에 없음
- 특정한 장소에 생활서비스 시설이 입지하거나 공급이 되면, 대부분 주민은 생활서비스를 소비하기 위해서는 생활서비스 시설이 입지한

곳까지 이동해야 함

- 통상 생활서비스 시설과 고객과의 거리가 멀어지면 시간 및 금전 비용이 증가하고 이용자가 줄어들므로 공공서비스 공급의 효용이 거리의 증가에 따라 체감하는 ‘거리조락’(distance decay) 현상이 일어난고 있음
- 거리조락은 생활서비스가 ‘필수재’(essential goods)에 가까워 소비가 거리에 비탄력적인 경우는 비록 소비자가 서비스시설로부터 멀리 떨어져 있어도 소비가 줄어들지 않아 거리조락이 비교적 완만하지만, 그렇지 않은 경우는 거리조락이 가파른 특성을 보임²⁾
- 극단적으로 생활서비스 수요가 완전히 비탄력적인 경우는 거리와 관계없이 소비는 일정해야 하므로 거리조락선이 수직이 될 것이며, 반대로 완전히 탄력적인 경우는 수평이 될 것임³⁾



<그림 3> 생활서비스 소비의 거리조락

2) 실제 미국을 대상으로 한 Scott(1992)의 연구에 의하면, 오락 등 여가시설에 대한 거리조락율은 0.12, 공원에 대한 거리조락율은 0.06, 체육관 등의 생활서비스 시설에 대한 거리조락율은 0.12로 나타나고 있음

3) 그러나 대다수 생활서비스 시설의 경우는 이들 양자의 적당한 사이에 위치하게 될 것임

2. 생활서비스의 공급체계 및 방식

○ 생활서비스 공급체계

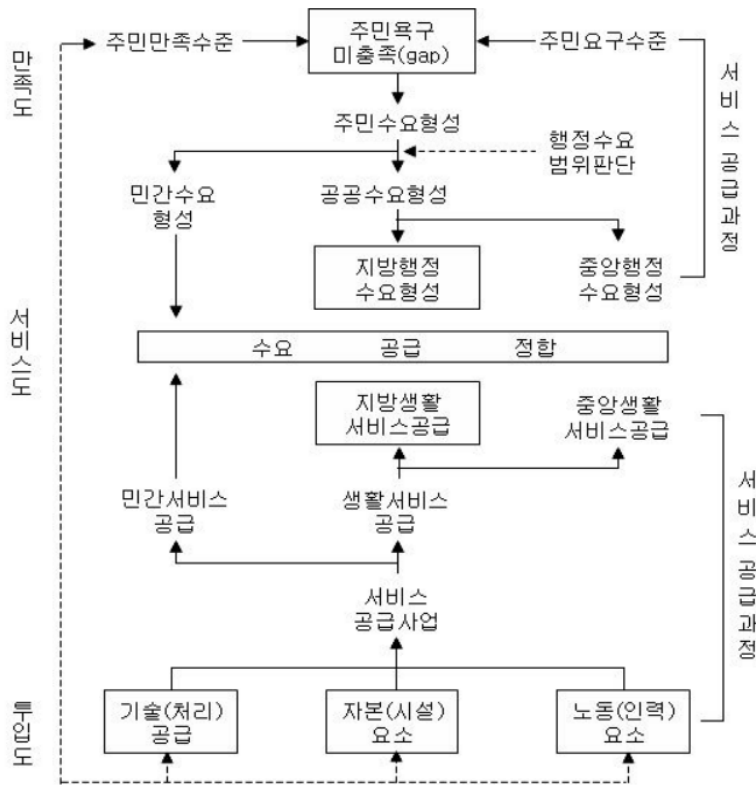
- 생활서비스의 공급체계는 필요성 인지, 공급에 관한 정책 결정, 계획 및 재원조달, 시설 설치, 서비스 생산 및 소비, 사용료 징수, 시설운영, 평가 및 환류로 이어지는 일련의 과정을 의미
- 대부분 생활서비스는 지방 공공재 및 요금재의 성격을 갖고 있으며 지방자치단체에 의해 관할구역을 대상으로 분절적으로 계획, 공급되고 있음

○ 생활서비스 공급체계 현황

- 7대 생활서비스는 각 부문별로 소관 중앙부처 → 자치단체 소관부처 → 공급 주체를 연결하는 수직적 라인을 따라 제공
- 각 부처가 관장하는 생활서비스는 부처별 중장기 공급계획에 따라 이루어지며, 대부분 생활서비스는 국고보조 또는 균특회계 등 중앙부처의 보조를 통해 공급
- 도시 지역은 「국토의 계획 및 이용에 관한 법률」에 의한 도시계획(광역도시계획, 도시기본계획 및 도시관리계획, 지구단위계획)에 따라 기반시설, 도시계획시설, 광역시설 등을 계획적으로 설치하여 생활서비스를 공급⁴⁾
- 농촌 지역은 「농림어업인 삶의 질 향상 및 농산어촌 지역 개발촉진에 관한 특별법」에 의한 5년 단위의 「농림어업인 삶의 질 향상 기본계획」에 따라 농촌 지역의 복지기반, 교육여건, 지역개발, 복합산업 등에 관하여 각 부처의 계획을 종합, 생활서비스 공급계획을 수립하여 추진⁵⁾

4) 기반시설이란 교통시설, 공간시설, 유통·공급시설, 문화체육시설, 방재 시설, 보건위생시설, 환경기초시설 등으로 대통령령이 정하는 시설을 말함. 또한 "도시계획시설"은 기반시설 중 국토계획법 제30조의 규정에 따른 도시관리계획으로 결정된 시설을 하며 "광역시설"이라 함은 기반시설 중 광역적인 정비체계가 필요한 다음 각목의 시설로서 대통령령이 정하는 시설을 말함

5) 농림어업인 삶의 질 향상 기본계획은 2002년 수립된 「농업·농촌 종합대책」 중 농촌부문에 대한 구체적 실천계획으로서 농촌 지역 생활환경서비스의 기본계획의 성격을 가짐



출처: 최창호, 1995. 「지방자치학」, 서울 : 삼영사, p.301 재작성

<그림 4> 생활서비스 공급체계

○ 생활서비스 공급방식

- 자치단체 직접공급

- 자치단체 직접공급은 일반 행정기관이나 사업소 또는 지방 직영기업에 의해 이루어짐
- 사업소는 지방자치단체가 특정 업무를 효율적으로 수행하는 데 필요한 때에 대통령이 정하는 바에 의하여 당해 자치단체의 조례로 설치하며, 주로 도서관, 문화회관, 체육시설, 공원 등의 문화발전서비스, 복지관, 사회복지시설 등의 사회복지서비스, 상하수도 및 폐기물 등의 환경서비스를 공급
- 지방 직영기업은 지방공기업 중에서 가장 역사가 오래된 경영형태

이며 자치단체가 전액 출자하여 지자체의 행정기구형태로 조직하여 직접 경영하며 지방 상수도, 하수도, 공영개발사업(주택 등) 등에 관한 서비스를 공급

- 지방공기업은 지방자치단체가 관할하는 행정구역을 대상으로 주민의 복리 증진을 목적으로 직접 설치·경영하거나 법인을 설립하여 경영하는 기업을 말하며 당연히 적용사업으로는 수도사업을 비롯하여 공업용수도·궤도·자동차운송·가스·지방도로·하수도·청소 및 위생·의료·매장 및 묘지·주차장·토지개발·시장·관광사업 등 15종이 있고, 임의적용사업은 도축장 사업을 비롯하여 통운·자동차터미널·체육장·문화예술·공원 사업 그리고 경상경비의 5할 이상을 경상수입으로 충당할 수 있는 사업 등 7종이 있음

- 자치단체 간접공급

- 자치단체 간접공급은 지방공기업법 및 조례에 따라 공법인(公法人) 형태로 설립되는 지방공사·공단에 의한 서비스공급을 의미
- 지방공사·공단은 원래 민간영역에 속하는 사업을 공공성 확보 차원에서 지방정부가 개입하여 간접 경영하는 일종의 기업으로서 도시개발, 의료, 지하철, 유통, 택지개발 등의 다양한 서비스를 제공

- 제3 섹터 방식

- 지방공기업법에서 규정된 사업을 추진함에 있어 지역 여건에 따라 제3 섹터 방식(민관합동회사)으로 공급이 가능(지방공기업법 제79조의 2)
- 제3 섹터는 사법 법인형 제3 섹터가 제도화된 1993년부터 꾸준히 증가하여 주로 농수산물유통, 무역 대행, 관광, 정보, 지역개발 등과 관련하여 서비스를 공급

- 자치단체 간 협약공급

- 자치단체 간 협정 또는 계약을 통해 공동 관할구역 내 주민에게 생활서비스를 전달하기 위하여 공동으로 공급계획을 수립하고 재원을 조달하는 방식

- 하수종말처리장, 폐기물매립장 및 소각장 등 환경기초시설과 같이 대규모 시설이나 장비를 필요로 하는 광역서비스 공급방식으로 활용

- 민간부문 공급
 - 민자유치는 국가나 지방자치단체가 공공시설의 효율적인 건설을 위하여 건설재원의 전부 또는 일부를 민간부문으로부터 조달하고 그들에게 법령 및 계약이 정한 범위 내에서 공공시설의 관리 및 수익권을 부여하는 행위로서 도로, 주차장, 하수도, 공원 등의 서비스에 활용하고 있으나 주차장과 환경기초시설을 제외하고는 실적이 미미한 실정
 - 민영화는 경제활동의 활성화와 공공부문에 민간 활력 도입을 위하여 공기업의 자산이나 주식매각을 의미하며 종래 공기업이 담당하던 서비스공급을 민간부문으로 전환
 - 민간위탁의 법적 정의는 각종 법률에 규정된 행정기관의 사무 중 일부를 자치단체가 아닌 법인, 단체 또는 그 기관이나 개인에게 맡겨 그의 명의로 책임하에 행사하도록 하는 제도로서 환경위생, 공공시설, 청사 관리, 사회복지 등의 서비스에 활용

- 시민 공(共)생산
 - 공생산(coproduction)은 정규생산자인 공공부문과 소비생산자로서 일반 주민이 공공서비스를 같이 생산하는 것으로 주민에 의해 이루어지는 부분을 말함
 - 영리추구를 근본 목적으로 하는 생산활동을 제외한 공동체 정신에 입각한 시민의 자발적 활동이 해당

<표 3> 생활서비스의 공급유형

공급유형		내용	사례
자치 단체 직접 공급	행정기관 공급	<ul style="list-style-type: none"> · 일반회계방식 · 일반행정기구, 사업소 등을 통해 공급 	<ul style="list-style-type: none"> · 자동차검사, 문화·예술, 체육
	지방직영 기업	<ul style="list-style-type: none"> · 공기업 특별회계방식 · 부족재원에 대한 일반재원의 지원 가능 · 주민의 수요에 대응하여 공공성 확보 가능 	<ul style="list-style-type: none"> · 상·하수도, 공영개발 · 지역개발기금 및 지하철(광역지자체)
자치 단체 간접 공급	지방공사	<ul style="list-style-type: none"> · 민간영역의 사업을 공공성 확보 차원에서 경영 · 전문기술과 인력을 확보하고 경영자율성 보장가능 	<ul style="list-style-type: none"> · 의료원, 도시개발 및 지하철(광역지자체)등
	지방공단	<ul style="list-style-type: none"> · 지방정부의 고유업무를 지방정부의 위탁에 의해 공급 	<ul style="list-style-type: none"> · 시설 및 주차관리공단
정부간 협약공급		<ul style="list-style-type: none"> · 다른 지방정부에 생산을 위탁하고 비용 지불 · 소규모 정부에 유리 	<ul style="list-style-type: none"> · 폐기물 및 하수처리
민관 합동 공급 (제3 섹터)	지방 공사형	<ul style="list-style-type: none"> · 50% 범위 내에서 민간자본 참여 · 민간의 자본과 기술을 도입함으로써 공공부문의 활성화 도모 	<ul style="list-style-type: none"> · 지역개발, 유통, 수출
민간 공급	주식회사/ 재단 법인형	<ul style="list-style-type: none"> · 지방정부가 50%미만을 출자 또는 출연하여 민간과 공동으로 주식회사나 재단법인 설립 · 공동출자·출연법인은 지방재정 확충 또는 서비스 공급이 미흡한 민간영역 보완 	<ul style="list-style-type: none"> · 관광, 샘물, 도시개발, 컨벤션,
	민자유치	<ul style="list-style-type: none"> · 민간의 자본과 기술을 공공시설의 설치에 활용 	<ul style="list-style-type: none"> · 도로, 터널, 환경기초시설건설
	민영화	<ul style="list-style-type: none"> · 자산이나 주식의 매각을 통한 경영합리화 	<ul style="list-style-type: none"> · 의료원
	민간위탁	<ul style="list-style-type: none"> · 기업의 이윤 동기에 따른 서비스의 전문성과 대응성을 활용 	<ul style="list-style-type: none"> · 폐기물수거, 공공시설관리, 공영주차장 관리
시민공동생산		<ul style="list-style-type: none"> · 민간조직에 의한 서비스 공급 	<ul style="list-style-type: none"> · 가로청소, 방법순찰, 폐기물 분리수거

3. 생활서비스 거점 및 표준

- 생활서비스 거점은 생활서비스를 공급하는 다수의 지역적 중심지로 정의할 수 있으며, 서비스공급의 중심지는 생활서비스의 기능적 위계에 따라 거점의 위계가 달라지는 양상을 보임
- 생활서비스의 핵심적 기능이 모여있어 다수의 지역에서 그러한 서비스를 소비하기 위해 오는 지역을 가장 상위의 거점지역이라고 할 수 있음
 - 가장 상위의 거점은 교육, 문화, 의료 등의 생활서비스 가운데 가장 상위의 서비스가 모여있는 지역을 지칭
 - 차 하위의 거점은 최상의 기능을 지닌 서비스를 공급하는 지역보다 하위의 서비스를 제공하는 지역에 해당함
 - 거점의 생활서비스를 소비하기 위한 시간적 비용은 서비스 전달의 기술이나 수단이 발달할수록 감소
- 생활서비스 거점의 특징
 - 생활서비스 거점은 제공하는 서비스 기능의 위계에 따라 상위, 중위, 저위의 거점 등으로 구분이 가능함. 상위 거점 혹은 3차 거점은 최상의 서비스를 공급하는 지역이며, 생활서비스 각 부문 모두 최고의 서비스를 제공함
 - 생활서비스 거점은 소수의 상위 거점 내에 다수의 중위거점이 형성되어 있고 중위 거점지역 내에 그보다 더 많은 하위거점 지역들이 분포하고 있음
 - 교통 등 서비스 전달의 수단이 발달할수록 생활서비스 거점이 거느리고 있는 배후지역의 수가 많고, 배후지역의 인구도 증가
 - 생활서비스 거점을 설정하는 방법은 주로 기능적 연계성에 기반하지만, 교통망, 인구이동, 유통 판매망, 정보통신망 등 다양한 방법을 적용하고 있음
 - 생활서비스 거점설정의 다양한 데이터 가운데 단일의 데이터를 사용하는 때도 있고 복수의 데이터를 사용하는 때도 있음

○ 생활서비스 공급표준

- 원론적인 생활서비스 공급의 표준은 생활서비스가 공급되는 지역주민의 수요와 욕구 등을 고려해야 하는 문제
 - 생활서비스를 소비하는 거주민의 주관적 만족도에 비추어 보아 그 수준을 충족시킬 수 있는 일정한 정도를 표준으로 정의할 수 있음
 - 그러나 이러한 주관적이고 절대적인 개념의 생활서비스 수준은 파악하기가 힘들 뿐 아니라 이에 기반해서 정의하기도 어려움
 - 그런 의미에서 생활서비스 표준은 국가나 지역을 구성하고 있는 공동체의 상대적 실태에 비추어 본 상대적 차원의 표준설정이 더 현실성을 지님
 - 국가 전체적으로는 전체나 부문별 평균을 서비스 표준으로 설정하는 때도 있고, 장차 달성하고자 하는 수준을 서비스 표준으로 설정할 수도 있음
 - 지역의 규모를 고려할 때는 동일한 규모의 지역별로 서비스 표준을 설정하기도 함
 - 시기적으로 서비스 표준은 국가나 지역의 전반적 생활서비스 수준이 향상됨에 따라 상승하기도 함
- 어떤 경우는 일정한 지역에서 제공되어야 할 서비스의 양적, 수적, 질적 현황을 서비스 표준으로 설정하기도 함. 이 경우 서비스 표준은 중심지 이론의 최소지지 인구를 활용한 방안이라고도 할 수 있음
- 어쨌든 생활서비스 표준은 일정한 지역에서 제공되어야 할 평균적이거나 달성해야 할 서비스의 일정한 수준으로 정의할 수 있음
- 이러한 생활서비스 표준은 국가나 지역의 소득수준이나 거주민의 기대수준에 따라 달리 설정될 수 있음
 - 국가 및 지역의 소득수준이 향상됨에 따라 양질의 생활서비스에 대한 수요도 덩달아 증가하여 생활서비스 표준이 향상되는 특성을 지니고 있음
 - 생활서비스 만족도가 높은 경우는 생활서비스 표준을 더 낮게 설정할 수도 있음

제3절 국내외 농촌서비스기준 활용 현황⁶⁾

1. 국외 농촌서비스기준

- 영국에서는 농촌의 생활서비스 공급기준으로 11개 서비스에 대한 총 33개 지표 구성
- 생활서비스의 교육, 의료, 복지, 문화, 주거 등 다양한 부문을 다룸
- 공급서비스에 대한 최소 요건 및 목표치를 제시하고, 이를 통하여 성과 관리를 수행하는 점이 특징
- 생활서비스와 관련하여 다른 연구와 달리 긴급서비스(앰블런스 서비스, 경찰 긴급출동, 소방)를 따로 구분하고 있음

<표 4> 영국의 농촌서비스 기준

서비스종류		공급기관	최소 요건 혹은 목표치
일반		모든 정부 부처	· 인터넷 등을 통한 온라인 서비스의 허용
교육	초등·중등 학교	교육청	· 농촌학교의 폐쇄를 최대한으로 억제함
	정보통신망(ICT) 상급학교	교육청	· 도보 통학거리(2-3마일)초과 학생에 대한 무상 통학 수단의 제공
	교육기회	해당 교육기관	· 모든 학교에 대한 광대역 통신망의 구축
	통합교육	교육청	· 교통비 보조
	온라인센터	부처별	· 통합교육기관을 모든 농촌교육청에 배치
통신	육아	교육청 공사립 교육기관	· 보건·사회복지, 육아, 학습지원, 성인교육, 정보화 교육, 예술교육, 스포츠 등 교육
	우체국	우체국	· 인터넷 접근 보장 및 정보화 교육 실시
	금융시설 우편배달		· 육아 정보망 구축 및 활용
			· 농촌네트워크 유지 및 우체국 폐쇄의 억제
			· ATM 구축
			· 전국적으로 동일한 배달 시스템 유지

6) 농림축산식품부, 2018, 2018 농어촌서비스기준 이행실태 점검·평가

서비스종류		공급기관	최소 요건 혹은 목표치
교통	버스	지방자치단체	<ul style="list-style-type: none"> 인구 50% 이상 1시간 간격 운행, 10분내 접근 60세 이상 노인 인구의 버스요금 50% 감면
	열차	열차 당국	<ul style="list-style-type: none"> 최소 열차 서비스 유지
도서관		지방자치단체	<ul style="list-style-type: none"> 공공도서관 온라인 연결 정보통신기술(ICT)의 공공 이용 지원 24시간 내 1차 진료기관 도달 48시간 내 의사 진료 10마일 내 치과진료기관 입지 주7일 24시간 전화상담, 원스톱 서비스 제공 2005년까지 모든 외래 환자 예약 서비스
보건	1차진료	보건당국 등	
	치과진료	1차진료 기금	
	건강상담	보건당국	
	예약		
사회 보호	사회보호	지자체 사회서비스국	<ul style="list-style-type: none"> 주택, 보건, 사회서비스, 기타 장애 등에 대한 장기적 보호 보건부의 서비스 제공 지표 준수
	학교 과일 급식		<ul style="list-style-type: none"> 4~6세 어린이의 등교일마다 과일 제공
긴급 서비스	앰블런스 서비스	NHS 기금	<ul style="list-style-type: none"> 긴급 응급전화 8분 내 도착 기타 응급전화 도시 14분 내, 농촌 19분 내 도착
	경찰 긴급출동	경찰관서	<ul style="list-style-type: none"> 10~15분 내 도달
	소방	소방대	<ul style="list-style-type: none"> 20분 내 도달
법률 서비스	법률 서비스	지자체 등	<ul style="list-style-type: none"> 법률서비스의 지역 네트워크 구축
	법원 접근	법원 등	<ul style="list-style-type: none"> 정보통신을 이용하여 불필요한 법원 통행 축소
복지	급여 접근	고용센터, 연금기관	<ul style="list-style-type: none"> 교통비 지급 독자적 통신망 체계 확립
	온라인 정보	"	<ul style="list-style-type: none"> 일반 및 기술정보 제공
	급여 지급	"	<ul style="list-style-type: none"> 우체국 계좌를 통한 서비스 보장 인터넷 상담체제 구축 교통비 지원
	상담	"	<ul style="list-style-type: none"> 통신망을 통한 고용정보 제공
고용	고용센터	고용센터	
	온라인 정보	"	<ul style="list-style-type: none"> 채용 일자리에 대한 정보 제공
	뉴딜계획	"	<ul style="list-style-type: none"> 구직에 필요한 교육훈련비, 교통비, 보육비 보조
	기타	"	<ul style="list-style-type: none"> 고용센터 방문 시 교통비 지원
세금	세무상담	내국세 서비스	<ul style="list-style-type: none"> 통신망을 통한 세금 정보 및 상담서비스 제공

(출처 : The Countryside Agency, 2004, Rural Services Standard)

2. 국내 농촌서비스기준

- 농어촌과 도시지역 간 생활격차를 해소하고 농어촌 주민의 삶의 질 향상을 위해 정부에서는 2004년 ‘농림어업인 삶의 질 향상 및 농산어촌 지역개발에 관한 특별법’(이하 ‘삶의 질 향상 특별법’)을 제정·공표함
- 농어촌의 삶의 질 개선을 위한 정부의 적극적 투자에도 불구하고 농어촌의 공공서비스는 낙후성을 면치 못했으며 주민들의 삶의 질에 대한 만족도 또한 낮은 수준에 머무름
 - 기존 삶의 질 정책은 농어촌의 특수성, 농어촌 주민의 요구를 반영하지 않은 채 공급자·하드웨어 중심의 정책 투입이 이루어져 효율성 및 효과성 저하를 초래하였음(김광선·민경찬, 2016)
- 제2차 삶의 질 향상 기본계획에서는 이러한 문제를 해결하고 정부의 삶의 질 정책 실효성을 높이기 위해 객관적이고 농어촌 공공서비스 공급 기준을 마련하기 위한 연구를 추진함
- 농어촌서비스기준은 ‘제2차 삶의 질 향상 기본계획’에 삶의 질 정책 실효성 향상을 위한 2대 선진제도(농어촌서비스기준 제정, 농어촌영향관리 가이드라인 운용) 중 하나로 포함됨
- 2010년 7월 ‘삶의 질 향상 특별법’ 개정을 통해 농어촌서비스기준 운용을 위한 법적 근거 마련
 - ‘삶의 질 향상 특별법’은 농어촌서비스기준을 ‘농어업인등이 일상생활을 하는 데 요구되는 공공서비스 중 대통령령으로 정하는 서비스 항목과 그 항목별 목표치’로 정의함
 - ‘삶의 질 향상 특별법’에서는 농어촌 서비스기준이 실효성을 가질 수 있도록 ‘삶의 질 향상 기본계획’의 수립 및 추진 실적 평가 과정에서 농어촌서비스기준의 달성 정도를 반영하도록 규정하였으며, 시·도 계획, 시·군·구 계획에서도 농어촌서비스기준을 달성을 위해 노력해야 한다고 제시하고 있음

<표 5> 현행 ‘삶의 질 향상 특별법’의 농어촌서비스기준 관련 주요 내용

- 제3조 제6호: 농어촌서비스기준의 정의
 - 농어촌서비스기준이란 농어업인 등이 일상생활을 하는 데에 요구되는 공공서비스 중 대통령령으로 정하는 서비스 항목과 그 항목별 목표치를 의미
- 제5조 제1항 제10호: ‘삶의 질 향상 기본계획’ 수립의 내용(범위)
 - 5년마다 ‘농어촌서비스기준에 관한 사항’을 포함하는 기본계획 수립
- 제8조 제1·2항: 농어업인등에 대한 복지실태 등 조사
 - 정부는 농어업인등의 복지실태, 농어촌의 교육여건 및 교통·통신·환경·기초생활 여건 등 지역개발에 관한 실태조사를 5년마다 조사해야 하며, 조사항목·방법 등을 정할 때에는 농어촌서비스 기준을 우선적으로 고려해야 함
- 제44조 제1항~제5항: 농어촌서비스기준의 제정·운용 등
 - ① 정부는 농어업인등의 삶의 질을 일정한 수준으로 유지하거나 향상시키기 위하여 농어촌서비스기준을 제정·운용할 수 있음
 - ② 정부는 제1항에 따른 농어촌서비스기준을 제정하거나 변경할 때에는 위원회의 심의를 거쳐야 함
 - ③ 위원회는 제9조에 따른 기본계획의 추진실적 평가 시 농어촌서비스기준의 달성 정도를 평가하여야 함
 - ④ 관계 중앙행정기관의 장, 시·도지사 및 시장·군수·구청장은 시행계획, 시·도계획 및 시·군·구 계획을 세우고 시행할 때 농어촌서비스기준을 달성하도록 노력하여야 함
 - ⑤ 정부는 농어촌서비스기준의 달성 정도를 점검하기 위하여 전문연구기관에 실태조사 등을 위탁 할 수 있음
 - ⑥ 제1항에 따른 농어촌서비스기준의 제정 및 운용 방법, 그 밖에 필요한 사항은 대통령령으로 정함

○ 농어촌서비스기준 도입 이후 현재까지 한차례 항목 보완과 한차례의 제도개편이 이루어짐

- 2011년 8개 부문 31개 항목으로 시작한 농어촌서비스기준은 2013년 ‘안전’ 부문과 ‘경찰순찰’ 항목을 신설하여 9개 부문 32개 항목으로 확대 변경됨
- ‘제3차 삶의 질 향상 기본계획’(2015-19) 부터는 중앙부처가 관리하는 7개 부문 17개 항목의 ‘핵심 항목’과 각 지자체가 자율적으로 제정·운

용하는 ‘선택 항목’으로 이원화하여 농어촌서비스기준 제도를 개편하여 운영함

○ 농어촌서비스기준 이행실태 점검·평가 추진 현황

- 2011년부터 2014년까지는 한국농촌경제연구원이 농어촌서비스기준 이행실태를 점검·평가와 농어촌서비스기준 제도 개선과 관련된 연구를 수행
- ‘핵심 항목’과 ‘선택 항목’으로 이원화하여 농어촌서비스기준 제도를 운영한 2015년부터는 한국농촌경제연구원의 삶의질정책연구센터에서 ‘핵심 항목’의 이행실태를 점검·평가하고, ‘선택 항목’은 9개 시·도연구원이 해당 지역의 선택 항목에 이행실태를 점검·평가를 수행함(2016년, 2017년 7개 시·도연구원 참여, 2018년 8개 시·도연구원 참여)

○ 농어촌서비스기준 핵심 항목 주요 내용

- 핵심 항목은 도시, 농어촌 거주 지역에 상관없이 국민으로서 누려야 할 기본적인 최소한의 삶의 질 수준이며 동시에 농어촌 내 거주 지역에 상관없이 모든 농어촌 시·군에 적용되는 ‘국가 최소 기준’(national minimum)으로서 중앙정부가 제시·관리함
- 핵심 항목은 제3차 삶의 질 향상 계획의 보건·복지, 교육, 정주생활기반, 경제활동·일자리, 문화·여가, 안전 등 7개 부문 17개 세부항목으로 구성되며, 각 핵심 항목 세부항목별 국가 최소 기준으로서의 서비스 기준을 명시하여 현재 서비스기준 달성 정도를 점검함. 또한 개별 시·군의 달성 정도도 함께 점검함
- 중기 목표치는 제3기 삶의 질 향상 기본계획 추진기간(2015-19) 동안 달성해야 하는 목표를 나타냄
 - 2014년도 농어촌서비스기준 이행실태 점검 결과는 향후 5년 동안 달성 정도를 점검하는 농어촌서비스기준 이행실태 점검·평가의 기준치(baseline)로 삼음

<표 6> 농어촌 서비스 기준의 핵심항목과 항목별 세부 내용

부문	핵심항목	세부내용(국가최소기준)
보건복지	· 진료서비스	· 시·군 내에서 내과, 한방과, 정형외과, 산부인과 등 중요과목 진료가 가능함
	· 응급시설	· 응급환자 발생 시 기본적인 응급장비가 마련되고 전문인력이 동승한 차량이 30분 이내 도착하여 응급처치 서비스를 받을 수 있음
	· 노인	· 도움이 필요한 노인은 주 1회 이상 재가노인복지서비스를 받을 수 있음
	· 영유아	· 일정한 수요가 있는 지역에는 읍·면 내에서 영유아 보육시설을 이용할 수 있음
교육여건	· 초·중학교	· 지역여건에 맞는 농어촌 학교를 육성하고 통학 지원이 필요한 학생에게 적절한 통학수단을 제공함
	· 평생교육	· 읍·면 내에서 평생교육 거점시설에서 평생교육을 받을 수 있음
정주 생활기반	· 주택	· 주민 누구나 최저주거기준 이상의 주택에서 거주함
	· 상수도	· 주민 누구나 상수도를 통해 깨끗하고 안전한 물을 마실 수 있음
	· 난방	· 읍지역에서 도시가스를 이용할 수 있음 · 도시가스 보급이 어려운 지역에서는 LPG 소형저장탱크 등 난방비 저감정책을 추진함
	· 대중교통	· 마을 내에서 대중교통을 하루 3회 이상 이용할 수 있음 · 대중교통 운행이 어려운 지역은 준 대중교통 프로그램을 도입함. 도서지역의 경우 모든 본도에 1일 왕복 1회 이상의여객선이 운항됨
	· 광대역통합망	· 농어촌 어디에서나 광대역 통합망을 이용할 수 있음
경제활동· 일자리	· 창업 및 취업컨설팅·교육	· 시·군 내에서 사업체 창업 및 취업에 관한 전문적인 컨설팅, 교육서비스를 받을 수 있음
문화·여가	· 문화시설 및 프로그램	· 시·군 내 문화예술회관 등 문화시설에서 월 1회 이상 문화 프로그램과 분기별 1회 이상전문 공연 프로그램을 관람할 수 있음
환경·경관	· 하수도	· 농어촌 어디에서나 하수처리 서비스를 받을 수 있음
안전 (생활 안전)	· 방법설비	· 범죄예방을 위해 마을 주요지점과 주요 진입로에 방법용 CCTV를 설치함
	· 경찰출동	· 범죄취약 지역은 마을별로 1일 1회 이상 순찰을 실시함
	· 소방출동	· 화재 발생 신고 접수 후 5분 내에 소방차가 현장에 도착함

3. 현행 농어촌서비스기준 제도 운영 개선 방향

- 농림축산식품부(2018)에서는 농어촌서비스기준이행실태 점검 및 평가와 더불어 농어촌서비스기준 제도 운영 개선방향에 대하여 다음과 같은 사항을 제시하고 있음

가. 농어촌서비스기준 항목 수정·보완

- 정주생활기반 부문의 주택 항목과 광대역통합망 항목 제외 필요
 - 주택 항목은 5년마다 실시하는 인구주택총조사 자료를 활용하여 '최저주거기준 이상 주택 비율 95% 이상 달성'을 중기 목표로 설정하고 이행실태를 점검하여왔음
 - 해당 통계 조사가 주거실태조사로 바뀌면서 조사 방식의 차이로 시·군별 이행실태를 점검할 수 없게 되었기에 해당 항목을 농어촌서비스기준에서 핵심 항목에서 제외하는 방안을 고려할 필요가 있음
 - 농촌형 주거기준을 제정하여 지자체 차원에서 농어촌 주택의 품질을 관리하도록 유도하며, 농어촌 서비스기준의 주택 항목 또한 지자체 선택 항목으로 전환을 추진 중임
 - 광대역통합망 항목의 경우 '17년 목표 달성률이 이미 중기 목표(90%)를초과 달성(96.4%)하였으며, 관련 사업과 통계 생성이 종료되어 농어촌서비스기준에서 항목 자체를 제외할 예정임
- 일부 기준항목의 이행실태 점검 보완 필요
 - 보건·복지 부문 응급서비스 항목의 경우 현재 소방서(119 구급대)가 설치된 곳을 기준으로 117개 시·군에 한해 이행실태가 점검되고 있어 이행실태가 과대평가될 수 있음. 향후에는 소방서가 설치되지 않은 곳을 포함한 138개 농어촌 시·군 전체에 대한 응급서비스 현황을 응급서비스를 요청한 농어촌 주민이 위치한 시·군을 기준으로 가공하여 제공할 수 있어야 함
 - 안전 부문의 '경찰 순찰' 항목은 순찰 방식의 변경 때문에 경찰청에서 범죄 취약 지역 및 마을에 대한 순찰 자료를 생성하지 않아 이행실태 점검이 불가능한 상황임. 현재 경찰청에서 운영 중인 탄력순찰제도를

이용하여 이행실태 점검이 가능하도록 점검 방식 및 목표 설정을 경찰청과 합의할 필요가 있음

나. 제4차 삶의 질 향상 기본계획 수립에 따른 개선 방향

- 정부 정책·사업과 연계한 농어촌서비스기준 실효성 제고 방안 모색 필요
 - 별도의 예산 지원이 없는 농어촌서비스기준의 효율적·효과적 운영을 위해, 제4차 기본계획부터는 구체적인 사업과 연계할 필요가 있음
 - 예를 들어 ‘취약지역 생활여건 개조사업’ 추진 시 농어촌서비스기준 이행 부진지역을 사업 대상지로 우선 선정, 농어촌서비스기준 핵심 항목개선을 위한 사업 내용 추가 할 수 있음
 - 공공도서관, 작은도서관, 국민체육센터, 생활문화센터, 어린이집(국공립)등의 ‘생활 SOC 복합시설’의 확충 또한 농어촌서비스기준 핵심 항목을 이용하여 우선순위를 결정할 수 있음
 - 중앙부처 사업 부재 항목과 관련 사업이 지자체로 이양된 항목(진료서비스, 노인, 초·중학교, 주택, 방법설비, 경찰순찰, 소방출동 등)의 경우, 농촌 협약 제도를 활용하여 지자체의 지역개발 사업(신활력플러스, 농촌중심지활성화 사업 등) 추진 시 국고보조율 상향을 검토할 필요가 있음

- 지방 분권 기조에 대응한 지자체 농어촌서비스기준 실효성 강화 필요
 - 2015년 농촌경제연구원에서 작성한 농어촌서비스기준 표준조례(안)을 활용하여 지자체별 ‘농어촌서비스기준 운영 지원에 관한 조례’ 제정을 지원할 필요가 있음
 - 농촌협약 등과 연계하여 ‘농어촌서비스기준 이행촉진 협약제도’ 도입하고 운영협의회를 구성할 필요가 있음
 - 지역별 농어촌서비스기준 운용 기구 설치·운영에 대한 컨설팅 추진을 검토할 필요가 있음

- 농어촌서비스기준 협의회 활성화 필요
 - ‘삶의 질 향상 위원회 운영세칙’에 근거해 2011년부터 범부처 협의체

인‘농어촌서비스기준 협의회’를 운영하여 매년 1~2회씩 동 협의회를 개최 하여 왔음. 그러나 제3차 기본계획 기간(2015-현재) 동안에는 동 협의회 개최 횟수도 줄고 역할 또한 유명무실해짐

- 농어촌서비스기준 협의회는 농어촌서비스기준 각 항목과 관련된 부처의 과장급 실무 공무원들이 중심이 되고 전문가와 농어촌 주민이 함께 참여해 농어촌서비스기준 제도 운영 전반에 대해 논의하고 자문을 제공하는 역할을 하여 왔으나, 최근 오랫동안 동 협의회가 개최되지 못하면서 농어촌서비스기준 운용에 대한 부처 간 의견교환이나 전문가들의 자문 등이 이루어지지 못하여 왔음. 그 결과 농어촌서비스기준 운용에 대한 관계 부처 간 이해와 협력 부족, 문제점 발굴과 개선을 위한 노력 부족 등을 초래하였음
- 향후 농어촌서비스기준 협의회 개최를 보다 정례화 하여 (년 2회) 개최함으로써 농어촌서비스기준 운용에 필요한 관계 부처 간 협력과 전문가 및 농어촌 주민의 조력을 이끌어 낼 수 있어야 함

제3장 농촌생활서비스 평가모델 개발

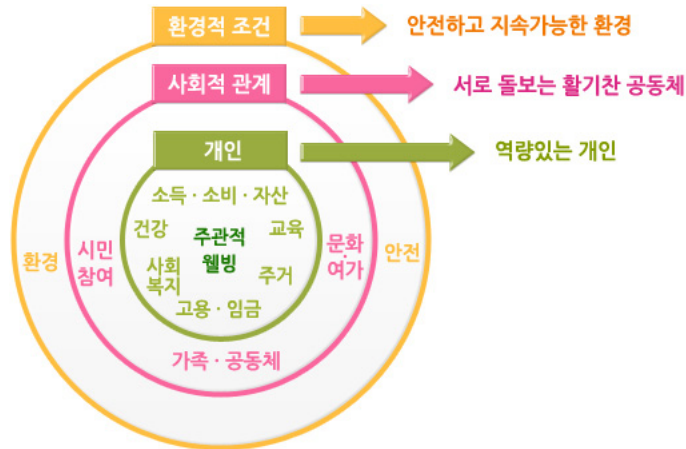
제3장 농촌생활서비스 평가모델 개발

제1절 농촌생활서비스 평가모델 분석

1. 삶의 질 관련 지표⁷⁾

○ 국민 삶의 질 지표(통계청)

- 「국민 삶의 질 지표」는 한국이 산업화와 민주화를 동시에 달성했음에도 불구하고 국민들의 삶에 대한 만족도나 행복수준은 높지 않은 현실, 즉 풍요의 역설과 민주화의 역설로 인한 다양한 사회문제를 이해하고 풀어나가기 위한 목적으로 제안되었음
- 낮은 출산율, 급속한 고령화, 높은 자살률, 이념 갈등, 상대적 빈곤 등 다양한 문제와 갈등은 이제 더 이상 기존의 경제성장 중심의 정책으로는 해결하기 어려운 문제들이라는 점에서 '삶의 질 제고'에 관한 정책적인 관심이 높아지고 있음



<그림 5> 「국민 삶의 질 지표」의 개념적 프레임워크

- 현재 통계청 국가지표체계 포털을 통해 제공되고 있는 「국민 삶의 질 지표」는 삶을 가치 있게 만드는 모든 요소를 포괄하는 개념, 즉 ‘객관

7) 서울대학교, 2016, 2016년 국가주요지표 개편 연구

적인 생활조건과 이에 대한 시민들의 주관적 인지 및 평가'로 구성됨. 개인의 삶의 질과 함께 전체 사회와 관련된 사회의 질도 포함하는 개념으로 활용됨

- 삶의 질을 측정하는 12개 영역은 '개인'을 중심으로 하는 동심원 형태로 구성된다. 동심원 안에는 '개인', 중간에는 '사회적 관계' 그리고 맨 바깥쪽에 '환경적 조건'이 위치하고 있음. 12개 영역은 소득·소비·자산, 건강, 사회복지, 주관적 웰빙, 교육, 주거, 고용·임금, 시민 참여, 문화·여가, 가족·공동체, 환경, 안전으로서 「한국의 사회지표」나 「한국의 사회동향」의 구성과 유사하기는 하지만 약간의 차이가 있음
- 2014년 기준 최종적으로 선정된 지표는 물질적 영역과 비물질적 영역을 포함하는 12개 영역의 객관적 지표 57개와 주관적 지표 24개 등 총 81개 지표였으나 실제 2년 이상 자료가 구축된 70개 지표만을 우선 공표하고 있음
- 「국민 삶의 질 지표」는 명시적으로 바람직하고 좋은 삶과 사회의 모습을 전제한다는 점에서 가치부하적 개념의 지표임. 아울러 이 지표는 개인 차원에서는 역량 있는 개인을, 사회적 관계 차원에서는 서로 돌보는 활기찬 공동체를, 그리고 거시적 환경에서는 안전하고 지속가능한 환경을 목표로 함

<표 7> 바람직하고 좋은 삶과 사회의 모습

차원	목표	세부내용
개인	역량(capability)있는 개인	<ul style="list-style-type: none"> • 교육을 통해 지식과 일할 능력을 갖추고 있고 • 경제적 여유와 복지혜택을 누리며 • 건강한 삶을 영위하는 개인
사회적 관계	서로 돌보는 활기찬 공동체	<ul style="list-style-type: none"> • 사회통합과 결속이 이루어지고 • 시민참여가 활발하고 • 여가활용을 통해 문화생활을 즐기는 공동체
환경	안전하고 지속가능한 환경	<ul style="list-style-type: none"> • 위험으로부터 자유롭고 • 환경이 보호되어 지속가능한 삶을 보장하는 환경

- 한편, 물질부문에서 각 영역의 삶의 질 기여 내용은 다음과 같음
 - 1) 소득·소비·자산은 경제적 자원인데, 이에 대한 통제력은 개인과 가족의 생활수준을 결정하고, 자신이 필요로 하는 것을 충족하는데 결정적인 요소가 됨
 - 2) 고용·임금은 개인의 경제적 자원획득의 기초일 뿐 아니라 개인의 능력과 사회적 연결망 및 정체감을 향상시키는 데 기여함
 - 3) 사회복지의 자립이 어려운 사회적 취약계층을 보호하기 위해 사회 안전망을 구축하여 최소한의 생활수준을 보장해 줌
 - 4) 주거는 인간의 기본적인 욕구충족을 위해 필요하며 안전의 역할뿐만 아니라 사회적 지위, 공동체 소속, 투자의 수단으로 기능함

- 비물질 부문에서 각 영역의 삶의 질 기여 내용은 다음과 같음
 - 1) 건강, 특히 질병이나 장애는 개인의 행동에 제약을 가져오게 되며 개인의 자유와 삶의 방식에 영향을 미치므로 건강의 좋고 나쁨에 따라 개인의 삶의 질과 사회에 미치는 영향이 큼
 - 2) 교육은 사회발전의 원동력이자 성장동력으로 기능하며 개인과 사회의 유지와 발전에 큰 역할을 담당함
 - 3) 문화와 여가활동은 개인들에게 필수적이거나 의무적 활동이 아닌 자유시간으로 삶의 활력과 휴식, 재충전을 제공하는 데 기여하며 동시에 사람들과 함께 하는 활동은 사회적 관계망 구축에도 기여함
 - 4) 가족은 개인에게 정서적, 육체적 및 재정적 보살핌과 지원을 제공하는 근본적인 원천이며 이웃과 친구공동체는 사회적 연계의 중요한 근원이 됨
 - 5) 다양한 시민참여는 시민적 자유를 보장함과 동시에 정치적 효능감을 높여 삶의 질과 사회의 질을 높이는 역할을 함
 - 6) 안전은 범죄와 재해, 기타 안전사고 등으로부터 얼마나 안전한지를 측정하는 영역으로 안전한 사회는 일상생활을 살아가는 데 있어 필수적임
 - 7) 환경은 살아가는 데 있어서 적절한 기후와 쾌적함뿐만 아니라 자연 자원의 생산, 미래세대를 위한 지속가능성과 관련됨
 - 8) 주관적 웰빙은 각 개인이 자신의 삶을 긍정적인 감정으로 평가하는

지를 나타내며, 삶에 대한 만족도, 정서경험, 유데미니아(삶의 목적 등)로 구성됨

- 이처럼 「국민 삶의 질 지표」는 「국가주요지표」와 많은 유사성을 갖음. 특히 동심원 모델로 구성하였기 때문에 미시(개인)-중범위(공동체)-거시(환경)으로 구분하는 개념들은 「국가주요지표」의 동심원적 개념들과도 일맥상통한다는 점에서 향후 통합의 가능성이 있음
- 다만, 삶의 질을 구성하는 여러 요소들 중 특히 중요한 것이 개인들이 느끼는 주관적이고 심리적인 웰빙이라는 점을 고려하면, 미시 수준에서의 주관적 지표의 수가 부족하고 거시적 수준에서의 객관적인 지표의 수가 과다하다는 단점을 가짐. 그리고 ‘삶의 질’과 ‘사회의 질’이라는 차원이 다른 지표군을 ‘삶의 질’로 포괄한다는 점에서 개념적 일관성이 떨어지는 문제가 존재함. 따라서 개념적으로는 개인 수준의 ‘삶의 질’과 개인의 웰빙에 영향을 미치는 사회적 조건으로서의 ‘사회의 질’을 구분하는 것이 보다 적합할 것으로 판단됨
- 아울러 거시적 수준에서의 환경에 대해 언급하고 있지만, 국민경제를 구성하는 다양한 경제적 측면의 거시구조나 사회적 통합의 정도를 구성하는 거시적 요인들에 대해서는 다루지 않는다는 점에서 일관성을 결여하고 있음. 따라서 향후 발전방향을 고려해 본다면, 「국가주요지표」에서는 미시-중범위-거시 요소를 모두 포괄하는 종합적 지표로 발전시키되 「국민 삶의 질 지표」는 미시적 수준에서의 지표로 전문화하는 것이 바람직할 것으로 판단됨

<표 8> 통계청 지표 주요 내용

구분	e-나라지표 (정책모니터링 지표)	국가지표체계 (가치지향적지표)			
		국가주요지표	국민 삶의 질 지표	녹색성장지표	
작성목적	우리의 현 위치를 객관적 지표로 파악하고, 현 정부의 성과를 과거 정부와 비교하여 평가	국가 발전, 국민 삶의 질, 지속가능성을 모니터링하고 국민 복리에 기여	국민 삶의 질과 사회발전에 대한 정책 기초 자료 제공	녹색성장 정책의 성과와 이행수준을 평가하여 정책수립의 기초자료 제공	
핵심개념	정책 성과평가	국가발전, 삶의 질, 지속가능성	삶의 질, 사회의 질	녹색성장	
작성방법	bottom-up	top-down	top-down	top-down	
시작	2006	2014	2014	2011	
개편	2013	2016	2014	2015	
주기	수시	1년	1년	2년	
서비스	웹서비스	웹서비스	웹서비스	웹서비스/책	
소관부서	서비스기획과	통계정책과→서 비스기획과→정 책지표연구실	정책지표연구실	연구기획식→정 책지표연구실	
지 표 체 계 구 조	계층1	정부부처	3개 부문 (경제, 사회, 환경)	12개 영역 (사회, 경제, 환경)	5개 정책방향
	계층2	14개 영역	14개 영역	-	-
	계층3	57개 하위영역	50개 하위영역		-
	계층4	740개 지표	주요지표 103개 보조지표 81개 국제비교 96개	81개 지표 (71개 지표만 우선공표)	주요지표 22개 보조지표 19개

<표 9> 2016년 「국가주요지표」 체계

영역	하위영역	주요지표	보조지표	국제비교지표
성 장 과 안 정	성장	· 경제성장률 · 노동생산성 (시간당)	· 국내총생산 · 노동생산성지수 (1인당)	· 경제성장률 · 노동생산성 (시간당)
	생산성	· 총고정투자율 · 창업률	· 총고정투자증가율 · 벤처기업수	· 총고정투자율 · 창업률
	성장가능 성	· 연구개발투자비율 (GDP 대비)	· 특허출원수 (인구 100만 명당)	· 연구개발투자비율 (GDP 대비) · 특허출원수
	글로벌화	· 수출입비율 (GDP 대비)	· 상대국별 수출비율	· 수출입비율 (GDP 대비)

영역	하위영역	주요지표	보조지표	국제비교지표	
고용 과 노동	건전성	· 외국인직접투자비용 (GDP 대비)	· 상대국별 수입비용 · 거주자해외직접투자비용 (GDP 대비)	· 외국인직접투자비용 (GDP 대비)	
		· 공적개발원조비용 (GDP 대비)		· 공적개발원조비용 (GDP 대비)	
		· 통합재정수지비용 (GDP 대비)	· 국민부담률 · 정부지출비용 (GDP 대비) · 정부지출구성	· 통합재정수지비용 (GDP 대비)	
		· 국가채무비용 (GDP 대비)	· 일반정부부채비용 (GDP 대비) · 공공부문부채비용 (GDP 대비)	· 정부부채비용 (GDP 대비)	
		· 경상수지비용 (GDP 대비)	· 대외채무비용 (GDP 대비) · 외환보유액비용 (GDP 대비)	· 경상수지비용 (GDP 대비) · 대외채무비용 (GDP 대비)	
	소득불평 등	· 지니계수	· 소득5분위배율 · 상대빈곤율	· 지니계수	
	고용 과 노동	고용	· 고용률	· 경제활동참가율 · 실업률	· 고용률
			· 비임금근로자비용 · 비정규직근로자비용	· 한시적근로자비용 · 시간제근로자비용	· 비임금근로자비용 · 한시적근로자비용 · 시간제근로자비용
		임금	· 노동소득분배율		· 노동소득분배율
			· 임금5분위배율	· 여성근로자임금비용 (남성근로자 대비) · 비정규직근로자임금비용 (정규직근로자대비) · 중소기업임금비용 (대기업 대비)	· 임금10분위배율 · 여성근로자임금비용 (남성근로자 대비)
· 저임금근로자비용			· 최저임금비용 (중위임금 대비)	· 저임금근로자비용 · 최저임금비용(중위임금 대비)	
근로조건		· 임금근로자근로시간 · 산재사망률 · 일자리만족도	· 취업자근로시간 · 산업재해율 · 임금만족도 · 일자리장래성만족도	· 임금근로자근로시간	
		노사관계	· 노동조합조직률	· 근로손실일수	· 노동조합조직률 · 단체협약적용률
소득 과 소비	소득	· 국민총소득 (1인당)	· 개인처분가능소득 (1인당) · 소득만족도	· 국민총소득 (1인당) · 개인처분가능소득 (1인당)	
		· 가구소득	· 가구소득원천구성	· 가구소득증가율	
	자산	· 가구순자산	· 가계저축률	· 가구순자산비용 (처분가능소득 대비) · 가계저축률	
	소비	· 민간소비지출액 (1인당)	· 민간소비지출비용 (처분가능소득 대비) · 소비생활만족도	· 소비지출수준 (1인당)	
인구	인구변화	· 소비자물가상승률	· 생활물가상승률 · 근원인플레이션	· 소비자물가상승률 · 물가수준 (한국 대비)	
			· 인구성장률	· 총인구 · 출산율 (합계출산율) · 사망률 (조사망률) · 체류외국인수	· 인구성장률 · 출산율 (합계출산율) · 사망률 (조사망률)
	인구구조	· 부양인구비	· 고령화지수	· 부양인구비 · 고령화지수	

영역	하위영역	주요지표	보조지표	국제비교지표
가족	가구형성	· 가구원수 · 혼인율 (조혼인율)	· 1인가구비율 · 이혼율 (조이혼율)	· 가구원수 · 혼인율 (조혼인율) · 이혼율 (조이혼율)
	가족관계	· 가족관계만족도 · 가사노동시간 · 독거노인비율 · 기대수명	· 영아어린이집이용률 · 건강수명	· 가사노동시간 · 영아어린이집이용률 · 기대수명 · 건강수명 · 주관적 건강상태
건강	건강상태	· 주관적 건강상태 · 우울감경험률		· 흡연율 (매일 흡연율) · 음주율 (월간 폭음률)
	건강행태	· 흡연율 (현재 흡연율) · 음주율 (월간 폭음률) · 비만율	· 신체활동실천율	· 비만율 · 신체활동실천율
	보건의료 서비스	· 의료기관방문횟수 (1인당) · 암생존율 · 국민의료비비율 (GDP 대비)	· 의사수 (인구 1,000명당)	· 의료기관방문횟수 (1인당) · 암생존율 · 국민의료비비율 (GDP 대비)
교육	교육기회	· 공교육비비율 (GDP 대비) · 사교육비 (학생 1인당) · 취학률	· 고등교육기관진학률	· 공교육비비율 (GDP 대비) · 취학률
	교육과정	· 학생수 (교원 1인당) · 학교생활만족도		· 학생수 (교원 1인당) · 학교교육만족도
	교육효과	· 고등교육이수율 · 기초학력미달률	· 학업중단율	· 고등교육이수율 · TIMSS 성취도
문화와 여가	문화여가 자원	· 문화여가비지출률 · 여가시간	· 문화재정 (1인당) · 휴가활용률	· 문화여가비지출률 · 여가시간비율
	문화여가 활동	· 문화예술관람률 · 생활체육참여율 · 여가만족도	· 스포츠관람률	
	미디어이용	· 인터넷이용률		· 인터넷이용률
범죄와 치안	범죄	· 범죄율 · 재범률 · 범죄피해율 · 범죄두려움	· 수용자수 (교도관 1인당)	· 살인범죄율
	치안	· 경찰관수 (인구 10만 명당) · 기소율	· 야간보행두려움	· 범죄두려움 · 경찰관수 (인구 10만 명당)
사회통합	사회참여	· 선거투표율 · 여성국회의원비율 · 사회단체참여율	· 여성관리자공무원비율 · 자원봉사참여율	· 국회의원선거투표율 · 여성국회의원비율
	신뢰	· 대인신뢰도 · 부패인식지수	· 기관신뢰도	· 대인신뢰도 · 부패인식지수
	삶의 기회와 만족	· 사회이동가능성인식 · 사회적 고립도 · 삶의 만족도	· 행복도 · 자살률	· 사회적 고립도 · 삶의 만족도 · 자살률
	사회보장	· 공공복지지출비율 (GDP 대비) · 공적연금수급률 · 건강보험보장률		· 공공복지지출비율 (GDP 대비) · 공적연금소득대체율
주거와 교통	주거비	· 주택매매가격변동률 · 주택전세가격변동률 · 주택월세가격변동률 · 주택임대료비율 (소득 대비)		· 주택가격변동률
	주거의 질	· 주택수 (인구 1,000명당) · 주거면적 (1인당)		· 주택임대료비율 (소득 대비) · 주택수 (인구 1,000명당) · 주거면적 (1인당)

과소화 대응 농촌생활서비스 평가모델 개발 (II)

영역	하위영역	주요지표	보조지표	국제비교지표
	교통인프라	<ul style="list-style-type: none"> · 주거환경만족도 · 대중교통수송분담률 · 통근시간 	<ul style="list-style-type: none"> · 주택만족도 · 차량통행속도 · 통학시간 · 장시간통근통학인구비율 	<ul style="list-style-type: none"> · 대중교통수송분담률 · 통근시간
	교통안전	<ul style="list-style-type: none"> · 도로교통사고사망자수 (인구 10만 명당) 	<ul style="list-style-type: none"> · 도로교통사고발생건수 (인구 10만 명당) 	<ul style="list-style-type: none"> · 도로교통사고사망자수 (인구 10만 명당) · 도로교통사고발생건수 (인구 10만 명당)
생활환경과 오염	대기	<ul style="list-style-type: none"> · 미세먼지(PM2.5) 농도 · 4대강 BOD 농도 	<ul style="list-style-type: none"> · 미세먼지(PM10) 농도 · 4대강 COD 농도 	<ul style="list-style-type: none"> · 미세먼지(PM2.5) 농도
	수질	<ul style="list-style-type: none"> · 먹는물 수질기준초과율 · 폐기물 발생량 	<ul style="list-style-type: none"> · 상수도보급율 · 폐기물재활용률 · 생활폐기물발생량 (1인당) · 화학사고발생건수 	<ul style="list-style-type: none"> · 상수도보급율 · 생활폐기물발생량 (1인당)
	폐기물과 유해물질	<ul style="list-style-type: none"> · 화학물질배출량 	<ul style="list-style-type: none"> · 환경보호지출비율 (GDP 대비) 	<ul style="list-style-type: none"> · 환경보호지출비율 (GDP 대비)
	환경개선 노력·만족도	<ul style="list-style-type: none"> · 환경산업비율 (GDP 대비) · 환경향상체감도 		
	생물다양성	<ul style="list-style-type: none"> · 자생생물종수 		<ul style="list-style-type: none"> · 자생생물종수
생태환경과 자원	농지	<ul style="list-style-type: none"> · 유기농경작면적률 · 생태경관보전지역면적 · 산지타용도전환면적 		<ul style="list-style-type: none"> · 유기농경작면적률 · 생태보호지역면적비율
	수자원	<ul style="list-style-type: none"> · 물사용량 (1인당) · 상수도누수율 	<ul style="list-style-type: none"> · 취수율 	<ul style="list-style-type: none"> · 물사용량 (1인당) · 상수도누수율
	해양수산	<ul style="list-style-type: none"> · 총허용어획량소진율 · 연안습지면적 	<ul style="list-style-type: none"> · 해양보호구역면적 	<ul style="list-style-type: none"> · 습지면적
	온실가스	<ul style="list-style-type: none"> · 온실가스배출량 		<ul style="list-style-type: none"> · 온실가스배출량 (GDP 대비) · 온실가스배출량 (1인당)
기후변화와 에너지	자연재해	<ul style="list-style-type: none"> · 자연재해피해액 · 석탄화력발전비율 	<ul style="list-style-type: none"> · 자연재해발생횟수 	<ul style="list-style-type: none"> · 석탄화력발전비율
	전력생산과 소비	<ul style="list-style-type: none"> · 전력소비량 (1인당) 	<ul style="list-style-type: none"> · 사용후핵연료발생량 	<ul style="list-style-type: none"> · 전력소비량 (1인당)
	신·재생에너지	<ul style="list-style-type: none"> · 신·재생에너지발전량비율 	<ul style="list-style-type: none"> · 신·재생에너지공급량 	<ul style="list-style-type: none"> · 재생가능에너지비율

<표 10> 「국민 삶의 질 지표」 체계

부문	영역		지표명
물질적 부문	· 소득·소비·자산		· 1인당 GNI
			· 균등화 중위소득
			· 균등화 중위소비
			· 가구평균 순자산
			· 지니계수
			· 상대적 빈곤율
			· 소득만족도
			· 소비생활 만족도
	· 고용·임금		· 고용률
			· 실업률
			· 근로자 평균 근로소득
			· 근로시간
			· 저임금 근로자 비율
	· 사회복지		· 일자리 만족도
			· 공적연금 가입률
			· GDP 대비 사회복지지출 비율
	· 주거		· 개인부담 의료비 비중
			· 1인당 주거면적
· 최저주거기준 미달가구 비율			
· 통근/통학 소요시간			
· 주거비용			
· 주거환경 만족도			
비물질적 부문	· 건강	· 건강상태	· 기대수명
			· 고혈압 유병률
			· 당뇨병 유병률
			· 주관적 건강평가
			· 스트레스 인식정도
			· 건강수준별 기대여명
	· 건강행위 및 환경		· 비만 유병률
			· 중등도 이상 신체활동 실천율
			· 소득계층별 의료미충족률
	· 교육	· 교육기회	· 유아교육 취학률
			· 고등교육 이수율

부문	영역		지표명
			· 평생교육 참여율
			· 학업 중단율
		· 교육자원	· 학생 1인당 사교육비 지출액
		· 교육성과	· PISA 백분위 순위
			· 대졸생 취업률
			· 학교교육의 효과
	· 문화·여가	· 여가시간 및 활용	· 평균 여가시간
			· 여가활용 만족도
			· 시간 부족에 대한 인식
		· 문화활동	· 1인당 국내외 여행일수
			· 문화예술 및 스포츠 관람률
			· 문화여가 지출 비율
	· 가족·공동체	· 가족관계	· 가족접촉 빈도
			· 가족관계 만족도
		· 가족형태	· 한부모 가구 비율
			· 독거노인 비율
		· 사회적 관계	· 자살률
			· 사회적 관계망
		· 공동체 참여	· 사회단체 참여율
			· 지역사회 소속감
	· 시민참여	· 정치참여	· 투표율
			· 정치적 자기역량 인식
		· 시민적 의무와 권리	· 자원봉사활동 참여율
			· 시민의식
			· 부패인식지수
		· 신뢰	· 대인신뢰
	· 기관신뢰		
· 안전	· 범죄	· 강력범죄 발생률	
		· 사회안전에 대한 평가	
		· 야간보행에 대한 안전도	
		· 아동학대 피해 경험률	
		· 자기보고 범죄피해율	

부문	영역		지표명
		· 사고	· 도로 사망률
			· 아동안전사고 사망률
			· 산업재해율
			· 화재 발생 건수
	· 환경	· 환경의 질	· 미세먼지 농도
			· 1인당 도시공원 면적
			· 기후변화 불안도
			· 체감 환경 만족도
		· 환경서비스/ 자원관리	· 에너지 빈곤층 비율
			· 하수도 보급율
			· 폐기물 재활용 비율
			· GDP 대비 온실가스 배출량
	· 주관적 웰빙		· 삶에 대한 만족도
			· 긍정정서
			· 부정정서

○ 국민의 삶의 질 수준에 관한 연구(한국보건사회연구원)

- 삶의 질 수준측정은 관련분야 중 보건, 경제, 교육, 노동, 환경, 가족, 안전, 정보통신 등 8개 분야로부터 관련된 지표를 선정하여 삶의 질 수준을 측정
- 산출된 지수를 통하여 우리의 삶의 수준을 보다 정확히 파악하고 미흡한 분야에 대한 집중 투자를 통하여 우리의 보다 나은 삶의 질 수준을 달성하는데 활용하고자 함
- 삶의 절대적인 수준 파악은 어렵지만 국민이 생각하는 우선하는 부문별 중요도의 경중을 감안하면 상대적인 파악이 가능하고 자료가 허용하는 범주내에서 국제적인 비교도 가능함
 - 삶의 질 수준 측정결과 아이슬란드가 가장 높은 점수를 얻었으며, 다음은 일본, 스페인의 순이었고, 우리나라는 OECD회원국 30개국 중 17위로 나타남
 - 삶의 질 수준측면에서 교육지수, 직업안전성지수, 디지털기회지수는 삶의 질 지수에 긍정적인 영향을 미친 반면, 건강지수, GDP지수, 가족생활지수, 안전지수는 부정적인 영향을 미친 것으로 나타남

<표 11> 한국인의 삶의 질 수준 지표체계

영역	지수	영역	지수
건강	· 건강지수	· 인구·가구	· 가족생활지수
경제	· GDP지수	· 안전	· 안전지수
교육	· 교육지수	· 정보통신	· 디지털기회지수
노동·직업	· 직업안전성지수	· 기회	
환경	· 환경지수	· 이용	

○ 국민행복지수(국가미래연구원)

- 경제성장을 나타내는 양적 지표만으로는 국민의 행복을 정확히 파악할 수 없어 소득분배, 경제안정 등 질적 성장의 중요성이 강조됨
- 국민행복정도를 상대비교하기 위하여 분기별로 국민행복지수를 산출하고 정책적 시사점을 도출하고자 함
- 국내 국민행복지수의 산정을 위해 3개의 대항목(경제성과 및 지속가능성, 삶의 질, 경제/사회 안정 및 안전), 20개의 중항목, 34개의 소항목으로 구분하여 사용

<표 12> 국민행복지수 지표체계

대항목	중항목(20)	소항목(34)	
경제성과 및 지속가능성	· 1인당 소비지출	· GDP내 최종가계소비 지출	
	· 1인당 교양 및 오락비 지출	· GDP내 오락문화비 지출	
	· 1인당 정부부채	· 중앙정부부채	
	· 1인당 자본소득	· 유형고정자산	
	· 1인당 인적자본 형성 및 노동생 산성		· 대학진학률
			· 인적자본형성을 위한 공(정부)교육비지출
· 1인당 가계부채		· 노동생산성 지수	
삶의 질	· 고용	· 가계신용	
		· 고용률	
		· 비정규직 비중	
	· 건강	· 기대수명	
		· 사망률	
	· 민간교육비 지출	· 민간교육비부담	
		· 교육시설	

대항목	중항목(20)	소항목(34)
	· 환경	· 고등학교졸업률(학업중단률)
		· 온실가스배출량(CO ₂ , CH ₄ , N ₂ O, HFCs, PFCs, SF ₆)
		· 대기오염배출량
		· 쓰레기 배출량
· 주거	· 문화시설	· 소득증가율-주택가격상승률
		· 문화시설(도서관, 박물관, 미술관, 문예회관, 문화원)
경제/ 사회 안정 및 안전	· 중산층 비중	· 중산층 비중
	· 물가	· CPI
	· 생활물가지수	· 지출목적별 소비자물가지수(생활물가지수)
		· 소득분배
	· 사회 안전	· 범죄율 인구
		· 이혼율
		· 자살률
	· 부패와 신뢰수준	· 부패지수
	· 자연재난/재해 안전	· 재난/재해 피해액
	· 식품안전	· 식품 등 수거/검사 부적합률
	· 노후안정	· 55세 이상 고용률
		· 노인빈곤율

2. 농촌지역 생활환경 관련 지표

○ 농촌마을 현황 모니터링을 위한 간단지표

- 농촌마을의 실태를 체계적으로 모니터링하기 위한 정주여건 진단지표 개발 추진
- 마을 현황을 진단할 수 있는 기본적이고 간편한 ‘간단지표’와 세부실태 파악을 위한 ‘상세지표’로 구분하여 조사
- 간단지표 조사대상 : 전국 137개 시군 내 읍면의 농촌마을 (36천여 행정리)
- 조사항목 : 49개 문항(기본현황 15, 일자리·교육·복지 등 34)
 - (기본현황) 인구·가구수, 연령별 인구, 귀농귀촌 인구, 토지이용현황, 주택현황, 주 소득원 등 마을의 기초 현황을 대표할 수 있는 15개 문항
 - (정주여건 등) 복지, 교육, 안전 및 정주생활기반 등 지속적으로 모니터링이 필요하거나 정책 수요가 있는 34개 문항
- 일정 : 마을(행정리 단위) 간단지표 조사
- 조사방법 및 입력
 - 지자체 행정조사 : 담당공무원이 시군 행정자료와 마을 이장 면접 등을 통하여 자료 조사 및 입력
 - 입력 시스템 : 농촌공간정보시스템 (<http://www.raise.go.kr>)
- 지표 구성 내용
 - ① 인구·가구·주택현황
 - 마을 이미지(사진), 홈페이지, 마을대표, 자랑거리
 - 마을 기초현황 : 마을명, 인구·가구수, 연령별 인구
 - 귀농귀촌현황(가구수, 인구수)
 - 다문화가정 현황(가구수, 인구수, 자녀수)
 - 토지현황
 - 주택현황(준공연도)
 - 주 소득원
 - ② 교육 : 영유아, 초·중·고·평생교육시설 소재지
 - ③ 보건복지 : 보건소·보건지소, 병원 소재지, 약국 등 의약품 구입처

- ④ 문화·여가 : 문화·여가 프로그램 이용가능 소재지, 공동 목욕탕 소재지, 유선 TV 보급
- ⑤ 경제활동, 일자리: 소득기회, 창업교육기회
- ⑥ 정주여건
 - 상수도
 - 도시가스
 - 광대역통신망
 - 마을회관, 규모, 이용도, 이용 안할 시 사유
 - 대중교통
- ⑦ 환경, 경관 : 하수도, 정리정돈상태
- ⑧ 안전 : 위험시설, 자연재해, 교통사고, 치안상황, 소방차 출동
- ⑨ 기타 : 공동체, 재능 나눔 수요, 사업의지 및 유형

○ 농촌지역 특성의 진단지표 개발과 정책적 활용방안⁸⁾

- 농촌 지역 진단지표 체계 구성 : 4개 부문, 15개 항목, 38개 진단지표
- 단위 : 읍·면

<표 13> 농촌 진단지표 체계도

부문	항목	진단지표
인구사회	· 인구정주	· 인구증감 · 외국인 정주
	· 인구 활력	· 인구 노령화 · 농가 인구 노령화
산업경제	· 고용기반	· 농림 어업 고용 의존성 · 제조업 고용 의존성 · 음식, 숙박업 고용 의존성
	· 소득기반	· 농어가의 겸업 의존도
공간 입지	· 토지이용	· 농지, 산지 분포 · 토지이용의 도시성
	· 도농혼재	· 아파트 입지 확산도 · 제조, 음식 숙박업 입지성
	· 도농교류	· 팜스테이 활성화도
	· 접근성	· 행정중심지 접근성

8) 김창현 외, 2007, 농촌지역 특성의 진단지표 개발과 정책적 활용방안, 국토연구원, pp61

부문	항목	진단지표
생활여건		· 고속교통망 접근성
	· 주거서비스	· 주택의 노후성 · 주거의 편의성
	· 교통편의	· 도로 확충성 · 도로의 편의성
	· 정보기반	· 정보화 기기 확충정도 · 정보화 기기 활용정도
	· 기초환경	· 기초생활환경 질적 수준 · 오염에의 노출위험도
	· 의료복지	· 의료, 연금 복지 수준
	· 교육	· 고등교육 서비스의 수준 · 공교육 보완성
	· 문화관광	· 문화공연기반 확충성 · 문화재 자원 분포정도 · 생활체육기반 확충성

○ 농촌 정주환경 지표 및 자료 관리 체계구축 방안⁹⁾

- 농촌지역을 체계적으로 개발하고 정비하기 위하여 단위지역에 대한 개발수준 및 여건을 종합적으로 평가하기 위한 기준마련
- 농촌마을 정주환경 지표 체계의 구성 : 5부문, 13개 항목, 40진단지표 체계
- 단위 : 농촌마을 (행정리)
- 구성
 - ① 인적 자원 구성 : 기본현황, 경제활동 인구
 - ② 주민 건강 및 삶의 질 : 주민 건강, 삶의 질 만족
 - ③ 산업경제 기반 : 산업경제시설, 농가 소득환경, 도농교류기반
 - ④ 생활여건 환경자원 : 교통 접근성, 어메니티 자원, 환경저해요인
 - ⑤ 정주기반 기본시설 : 주거 및 공동시설, 공급처리시설, 의료복지 및 교육 문화시설

9) 전택기 외, 2008, 농촌정주환경 지표 및 자료관리 체계구축방안, 농어촌연구원

<표 14> 농촌마을 정주환경 지표체계 구성

진단부문	진단 항목	진단지표
인적 자원 구성	· 기본현황	· 가구당 인구수 · 노령화 지수 · 인구 증감율
	· 경제활동인구	· 경제활동 인구 비율 · 농외경제활동 인구비율
주민 건강 및 삶의 질	· 주민건강	· 주민 질병 보유 지수 · 마을 주민 장수 지수
	· 삶의 질 만족	· 교육만족도 · 수입만족도 · 주거만족도 · 여가생활 만족도
산업경제 기반	· 산업경제시설	· 가구당 농경지면적 · 2차산업시설 보유정도 · 3차산업시설 보유정도
	· 농가 소득 환경	· 농산품 상품화정도 · 친환경농업 활성화 · 축산업 농가비율
	· 도농 교류 기반	· 도농교류 참여 농가수 · 도시민 방문객 정도
생활여건 환경자원	· 교통 접근성	· 행정중심지 접근성 · 대중교통 접근성 · 고속교통망 접근성
	· 어메니티자원	· 경관자원 보유정도 · 마을경관의 우수성 · 특이자원 보유정도 · 문화재자원 분포정도 · 기념물 보유정도
	· 환경저해요인	· 기상재해 발생정도 · 혐오시설 보유정도 · 소음악취 수질정도
정주기반 기본시설	· 주거 및 공동시설	· 주택노후율 · 주택사용율 · 공동생활시설 보유정도
	· 공급처리시설	· 상수도 보급율 · 하수도보급율 · 정보화율
	· 의료복지 및 교육문화시설	· 의료시설 보유정도 · 복지시설 보유정도 · 교육시설 보유정도 · 문화시설 보유정도

○ 농촌마을 정주여건 진단 지표¹⁰⁾

- 농촌진흥청(2016)에서는 농촌마을의 정주환경은 마을 내 주거환경에 해당하는 기본지표 39개와 공공편의서비스에 해당하는 서비스지표 22개로 총 61개 지표로 구성된 정주여건 진단지표를 개발함
- 마을 내 정주환경 진단을 위한 기본지표 39개, 공공편의 서비스 진단을 위한 서비스 지표 20개로 총 61개 지표로 구성

- 진단분야

- 중심마을과 배후마을 구분
 - 중심마을 10개 진단 분야
 - 배후마을 9개 진단 분야
- 기본지표
 - 인적 및 사회적 자본 : 인구구조, 가구구조
 - 경제활동 및 일자리 : 토지 이용, 산업별 경제활동
 - 정주생활기반 : 주택, 환경
 - 공동체 활력 : 공동체 활동, 공동체 조직
 - 산업구조 : 산업시설기반, 도농교류 활동
 - 안전 : 치안, 재해
- 서비스 수준 지표 (중심지)
 - 생활 인프라 문화시설 : 생활 인프라, 문화체육
 - 교육시설 : 학교, 영유아 보육
 - 보건·의료시설 : 진료서비스, 약국
 - 서비스 수요 : 수요인구, 수요마을
- 서비스 접근성 지표 (배후마을)
 - 문화·체육 : 문화체육
 - 보건시설 : 진료서비스
 - 서비스 접근성 : 서비스 접근성

10) 농촌진흥청, 2016, 농촌마을 정주여건 진단지표 개발 및 활용

<표 15> 농촌마을 정주여건 진단지표: 기본지표 (농촌진흥청, 2016)

대분류	평가요소		정의	산출기준	근거
	중분류	지표			
인적 및 사회적 자본	인구 구조	• 자연 인구증감률	• 출생·사망에 의한 자연증가율	• (전년도 출생인구- 전년도 사망인구) / 총 인구수 × 100(%)	국가주요지표 김대식 등 (2010)
		• 사회적 인구증감률	• 인구이동에 의한 사회적증가율	• (전년도 전입인구 - 전년도 전출인구) / 총 인구수 × 100(%)	국가주요지표 김대식 등 (2010)
		• 고령화 비율	• 총 인구에 대한 노령층 인구의 비율	• 65세 이상 인구 / 총 인구수 × 100(%)	국가주요지표
		• 생산 가능 인구 비율	• 총 인구에 대한 생산가능연령인 15~64세 인구	• 생산가능인구수(15~64 세) / 총 인구수 × 100(%)	국가주요지표 김대식 등 (2010)
	가구 구조	• 귀농 가구비율	• 총 가구 중 귀농가구 비율(최근 5년)	• 최근 5년간 귀농가구 / 총 가구 × 100(%)	국가주요지표
		• 귀촌 가구비율	• 총 가구 중 귀촌가구 비율(최근 5년)	• 최근 5년간 귀촌가구 / 총 가구 × 100(%)	국가주요지표
		• 역 귀농귀촌 가구 비율	• 역 귀농귀촌가구 비율(최근 5년)	• 역 귀농귀촌가구 / (귀농가구+귀촌인구) × 100(%)	신규
		• 고령 1인 가구 비율	• 총 가구중 가구형태를 가구원수 기준으로 65세 이상 1인가구의 비율	• 65세 이상 1인 가구 / 총 가구 수 × 100(%)	주거실태조사
		• 조손가정비 율	• 총 가구 중 조손가정의 비율	• 조손가구 수 / 총 가구 수 × 100(%)	주거실태조사
		• 토지 이용	• 밭(전) 면적률	• 밭 면적 비율(과수 면적 포함)	• 밭(과수) 면적 / 총 마을면적 × 100(%)
경제 활동 및 일자리	토지 이용	• 논(답) 면적률	• 논 면적 비율	• 논 면적 / 총 마을면적 × 100(%)	농림어업총조사
		• 호당 경지면적	• 농가당 농경지로 쓰이고 있는 면적	• (논, 밭(과수))면적 / 총 농가수 • (100점)12,500㎡이상, (75점) 2,500~10,000, (50점)7,500~10,000㎡, (25점)2,500~7,500, (0점) 2,500㎡ 이하	농림어업총조사 색깔있는 마을 조사
		• 특산물 재배면적률	• 지역특산물 재배 규모	• 특산물 재배면적 / 총 농지면적 × 100(%)	색깔있는마을
	산업별 경제 활동	• 시설작물 재배면적률	• 시설작물 재배 규모	• 시설작물 재배면적 / 총 농지면적 × 100(%)	색깔있는마을
		• 친환경농업 활성화	• 친환경-유기농업 면적 비율	• 친환경-유기농업 면적 / 총 농경지 면적 × 100(%)	농림어업총조사

평가요소			정의	산출기준	근거	
대분류	중분류	지표				
경제 활동 및 일자리		• 겸업 농가율	• 농업과 그 외 산업을 겸업하고 있는 농가에 대한 비율(산촌의 경우 수산업을 주업으로 하여 겸업 산정)	• 겸업 농가 수 / 전체 농가 수 × 100(%)	색깔있는 마을 조사 통계청	
		• 전업 농가율	• 전업농 비율(산촌의 경우 임업을, 어촌의 경우 수산업을 주업으로 하여 계상)	• 전업 농가 수 / 전체 농가 수 × 100(%)	통계청	
		• 비농가 비율	• 비농가 비율	• 비 농가 수 / 총 가구 수 × 100(%)	통계청	
	토지 이용	• 밭(전) 면적률	• 밭 면적 비율(과수 면적 포함)	• 밭(과수) 면적 / 총 마을면적 × 100(%)	농림어업총조사	
		• 논(답) 면적률	• 논 면적 비율	• 논 면적 / 총 마을면적 × 100(%)	농림어업총조사	
		• 호당 경지면적	• 농가당 농경지로 쓰이고 있는 면적	• (논, 밭(과수))면적 / 총 농가구 수 • (100점)12,500㎡ 이상, (75점) 2,500~10,000, (50점)7,500~10,000㎡ , (25점)2,500~7,500, (0점) 2,500㎡ 이하	농림어업총조사 색깔있는 마을 조사	
	산업별 경제 활동	• 특산물 재배면적률	• 지역특산물 재배 규모	• 특산물 재배면적 / 총 농지면적 × 100(%)	색깔있는마을	
		• 시설작물 재배면적률	• 시설작물 재배 규모	• 시설작물 재배면적 / 총 농지면적 × 100(%)	색깔있는마을	
		• 친환경농업 활성화	• 친환경-유기농업 면적 비율	• 친환경-유기농업 면적 / 총 농경지 면적 × 100(%)	농림어업총조사	
		• 겸업 농가율	• 농업과 그 외 산업을 겸업하고 있는 농가에 대한 비율(산촌의 경우 임업을, 어촌의 경우 수산업을 주업으로 하여 겸업 산정)	• 겸업 농가 수 / 전체 농가 수 × 100(%)	색깔있는 마을 조사 통계청	
		• 전업 농가율	• 전업농 비율(산촌의 경우 임업을, 어촌의 경우 수산업을 주업으로 하여 계상)	• 전업 농가 수 / 전체 농가 수 × 100(%)	통계청	
		• 비농가 비율	• 비농가 비율	• 비 농가 수 / 총 가구 수 × 100(%)	통계청	
	주거 환경	주거	• 주택 노후율	• 건축연한이 30년 이상 된 주택의 비율	• 30년 이상 주택 수 / 전체 주택 × 100(%)	통계청 모헤단 (2014)

평가요소			정의	산출기준	근거	
대분류	중분류	지표				
		• 최저주거기준 미달 가구 비율	• 최저주거기준 미달 가구 비율	• 최저주거기준 미달 가구 수 / 총 가구 수 × 100(%)	삶의질 지표	
		• 슬레이트지붕 개수	• 슬레이트지붕의 수 (주택만 포함, 축사 및 건축물은 제외)	• 슬레이트 지붕 주택 수 / 총 가구 수 × 100(%)	농촌생활지표	
		• 먹는물 공급수준	• 광역 및 지방상수도 보급정도(마을 상수도 및 간이 상수도 제외)	• 상수도 사용 가구 / 총 가구 수 × 100(%)	김대식 등 (2010)	
		• 하수처리 수준	• 하수도 보급정도(공공 및 개인 하수처리시설 포함)	• 하수도 보급 가구 / 총 가구 수 × 100(%)	주거실태조사	
		• 도시가스 사용가수 수	• 도시가스 사용 가구 비율	• 도시가스 보급 가구 / 총 가구 수 × 100(%)	신규	
		• 빈집비율	• 빈집의 비율	• 빈집 수 / 총 주택 수 × 100(%)	모혜란 (2014)	
	환경	• 환경오염 수준	• 마을 내 및 인근 지역에 마을의 오염물질을 정화 할 수 있는 오폐수 처리시설 유무	• 유무를 기준으로 100점과 0점	신규	
		• 환경오염원 개소수	• 마을 내 환경오염원 개소수(소음, 진동, 악취 유발 시설수 : 철로, 고속도로, 공항, 축사, 퇴비공장 등)	• 개수당 20점, 5개 이상 100점	주거실태조사	
	공동체 활력	공동체 활동	• 공동체 활동 정도	• 마을축제, 동제 등 마을행사 종류와 횟수	• 개수당 20점, 5개 이상 100점	신규
		공동체 조직	• 조직 활동 빈도	• 연간 마을 내 운영 조직(부녀회, 영농회, 청년회, 작목반, 영농법인 등의 활동종류)	• 개수당 20점, 5개 이상 100점	신규
	산업 구조	산업기반시설	• 유통가공시설	• 유통가공시설 보유 수준(집하장, 선별과장, 저온저장고, 기타 유통시설)	• 개수당 20점, 5개 이상 100점	농림어업총조사
			• 도농교류시설	• 도농교류시설 보유수준(체험시설, 민박시설, 펜션시설, 기타 도농교류시설)	• 개수당 20점, 5개 이상 100점	신규

평가요소			정의	산출기준	근거
대분류	중분류	지표			
	도농교류활동	• 도농교류 활동참여율	• 직거래, 전자상거래, 체험프로그램, 민박, 펜션 등의 참여 가구 수	• 도농교류 참여 가구 수 / 총 가구 수 × 100(%)	색깔있는 마을 조사
		• 도농교류 유입력	• 도농교류활동에 의한 연간방문객 수	• 10명당 1점, 1000명 이상 100점	신규
안전	치안	• CCTV 보유정도	• CCTV 보급 유무	• 유무를 기준으로 100점과 0점	신규
		• 파출소 및 경찰서 접근성	• 파출소 및 경찰서 접근성	• 4km 이내를 100점, 2km 증가시 -20점	한국의 사회지표
		• 순찰빈도	• 순찰차 및 방범차 순찰 빈도	• 하루빈도 100점, 주빈도 80점, 월빈도 60점, 분기빈도 40점, 년빈도 20점, 순찰없음 0점	신규
		• 보행 환경 안전성	• 가로등 등 주·야간 보행 환경 만족도	• 만족도 점수 (20점 단위, 100점 만점)	신규
	재해	• 자연재해 발생빈도	• 시군에서 조사된 공식적인 재해 수	• 회수당 - 10점, 10회 이상 0점	색깔있는 마을 조사
		• 인재 발생건수	• 교통사고, 화재 등 인재 발생 건수	• 회수당 - 10점, 10회 이상 0점	색깔있는 마을 조사

○ 농촌지역 유형화 관련 선행연구 검토

- 농촌마을 정주여건 진단지표는 농촌마을단위에 투자되는 농촌지역개발사업의 과정에서 필요한 여러 지표체계들 중에서 먼저 선행되어지는 과정인 해당 마을의 정주여건을 분석하는 틀로서 사회, 주거, 환경, 안전, 복지 등에 대한 수준을 비교·평가할 수 있는 기준을 제공
- 그러한 기준에 의해서 투자사업의 여부가 결정되고 다시 투자사업이 진행된 이후의 결과를 이전의 상태와 비교할 수 있으며, 새로운 사업의 투자를 결정하는 기준으로 사용됨
- 농촌마을 정주여건 진단지표 설정을 위해서는 농촌지역 유형화가 필요하며, 이에 관한 선행연구들을 보면 농촌지역을 특성에 따라 범주화할 수 있는 지표들을 선정하고, 그 지표들의 유사성에 근거하여 부분지역들을 분류하는 방법들을 채택하고 있으며, 연구의 범위나 목적에 따라 적절한 방법을 채택하는 것이 일반적임(임석희, 2005)
- 관련 기관 및 연구자들은 마을별 인프라 구축 및 낙후 수준, 주요 취약 요소, 개선 필요 분야 등에 대한 분석을 위하여 정주 여건의 분석을 위한 진단지표를 개발하고 있으며 이는 향후 재원 배분의 효율성 확보에 활용될 수 있음
- 농촌지역 개발정책에 활용성을 높이고 농촌 과소화 지역의 생활서비스 평가를 위한 진단지표의 현장적용을 위하여 개발된 지표의 타당성을 검토할 필요가 있음
- 또한 정주여건의 진단은 농촌 지역개발 사업의 선행지표이면서 동시에 개발결과의 효과의 판단 및 새로운 사업의 투자를 결정하는 기준이 되므로 이러한 과정에 적합한 단계별 조사 방법, 조사 시기 및 주기, 조사마을 선정방안 등의 진단체계가 필요함
- 선행연구 사례에 제시된 정주여건 관련 지표 및 조사표 등의 주요 내용은 다음과 같음

<표 16> 농촌지역 유형화 선행 연구(권지윤, 2014)

저자(년도)	공간단위	지표 및 방법	유형화 결과
정기환 외 (1999)	· 전국 읍·면 지역(726개 과소화 읍·면 선정)	· 인구감소율, 인구밀도, 노령 인구비율 · 등급화	· 3개 과소화 지역유형: 과소화 산간, 중간, 평야지역
박시현 외 (2001)	· 전국 읍·면지역	· 논 면적율, 경지율, 농가율 · 등급화	· 5개 지역유형: 인구증가, 평야부농농사, 중간부농농사, 밭농사, 농업비중이 낮은 밭농사 지역
건교부·국토연구원 (2002)	· 전국 시·군지역	· 도시성, 농업성, 보전성을 나타내는 16개 지표 · AHP법, 중첩법	· 8개 지역유형: <도시성 강>, <도시성 강+보전성 약>, <도시성 강+농업성 강>, <도시성 강+농업성 강+ 보전성 강>, <농업성약+ 도시성 약+보전성 약>, 농업성 약+도시성 약+보전성 강>
성주인 외 (2003)	· 전국 165개 시·군	· 인구, 통근/통학, 지역경제 특성 등 14개 지표 · 요인 분석	· 4개 지역 유형: 비농업 강세, 자족성 우세, 대도시 통합, 일반 농촌형
양원식 (2009)	· 경남 5개 군	· 인적·자연·인위적 자원 등 12개 자원 지표 · AHP법	· 5개 유형: 도시화, 준도시화, 농촌, 중산간, 산간 지역
농어촌연구원 (1993)	· 행정리(64개 표본 마을)	· 인자분석	· 총 64개 지표로 경제(32), 농업(20), 생활환경(12)으로 대구분 4개 계층으로 위계화
정철모 등 (1994)	· 행정리(전북 5,131개)	· 면소재지까지 거리, 경지면적, 비농업가구 등 7개 지표	· 인구 증감율에 따라 9개 유형으로 분류
엄수원 (1997)	· 행정리(전국)	· 137개 지표(비농가율, 인구증감율 등)	· 6개 유형: 과수목축, 성장진행, 도시근교, 도시근교 개발잠재, 서남부 어촌, 과소화 침체형
환경계획연구소 (2001)	· 농촌마을	· 국내외 사례	· 생태·녹색관광, 21세기 선도, 전통 농촌마을형
김경량 등 (2004)	· 강원도 55개 마을	· 요인 및 군집분석	· 정보화를 통한 선진농업마케팅, 친환경농업, 농촌관광 마을
고선영 (2013)	· 경기도 4개 마을	· 농촌체험관광마을의 유형 분류	· 4개 유형: 공동체적 조직화, 개별적 조직화, 공동체적 비조직화, 개별적 비조직화형

<표 17> 중심지 기능별 주요 지표 (고영배, 2009)

지차 (년도)	방법	기능	주요지표
강병수 (2003)	· 해외 소도읍 정책의 성장 잠재력 지표	· 역사문화	· 문화체, 문화시설, 문화축제
		· 지역산업	· 기업체, 산업종사자, 지역특산물
		· 연구교육	· 대학, 연구소
		· 휴양건강	· 의료기관(병상), 노인복지시설, 전통의학 관련, 의약계
		· 레저관광	· 리조트, 자연자원, 숙박업소
		· 교통물류	· 고속도로, 철도, 공항, 항구, 도로유휴, 물류단지 및 센터
		· 생활거점	· 공공서비스기관, 상업서비스, 배후지 여부
이상호 (2008)	· 삶의 질 지표	· 지역경제 및 인구	· 사업체수, 인구수
		· 교육	· 유치원수, 학교수
		· 복지	· 보건소수, 병원수, 약국수, 보육시설수, 노인복지시설수
		· 생활환경	· 상수도보급율, 하수처리율, 경찰·소방관서수, 금융기관수, 도로포장율
		· 문화·여가	· 문화공간수, 체육시설수
송미령 등 (2008)	· 사업체 통계조사	· 기초서비 스 부문	· 도소매업, 숙박 및 음식점업, 운수업, 통신업, 금융 및 보험업, 공공행정, 국방 및 사회보장, 교육서비스업, 보건 및 사회복지사업, 기타 공공, 수리 및 개인서비스 업
	· 서비스 종류수 분석	· 주요 서비스	· 행정 및 치안, 일상생활, 교육, 의료, 여가·문화
한상욱 등 (2006)	· 한국표준 산업 분류 기준으로 채구성	· 상업기능	· 재화판매: 식품류, 의류, 가전·전기류, 기타 생활용품류
		· 행정기능	· 행정관서, 준관공서
		· 제조업 기능	· 정미소, 양조장 등
		· 교육기능	· 공·사립 교육기관
		· 금융기능	· 은행, 보험기관
		· 사회복지 기능	· 의료기관, 복지, 문화
		· 종교기능	· 교회, 성당 등
		· 농사관계 기능	· 농기구 수리, 종축장

<표 18> 거점면 소재지의 중심지 기능 분류지표 (고영배, 2009)

핵심기능	세부기능	CD 전화번호부 업종분류(대분류)
교역기능	· 재화판매기능	· 가전/전기/전자제품, 사무/문구/출판, 생활서비스/가정용품, 의류/귀금속/패션잡화
	· 상업서비스기능	· 식품/음식/주류
	· 유통기능	· 농수축산업/임업/광업
공공기능	· 행정기능	· 공공기관/단체/연구소
	· 금융기능	· 무역/금융/보험
	· 사회복지기능	· 병원/의료/의약, 학원/학교/교육
	· 정보·통신기능	· 방송/광고/영화, 정보통신/컴퓨터/인터넷
Hub 기능	· 산업기능	· 가구/인테리어, 건설/건축/설비, 금속/기계/화학
	· 교통·운송기능	· 운송/화물관련업, 이사/용역/대행

<표 19> 농촌지역 유형화를 위한 요인분석 변수 (임석희, 2005)

범주	변수	산출방법
인구특성	· 인구 증가율(1995~2000)	· 연평균 인구증가율
	· 노령화지수(2001)	· (65세 이상 인구 / 0~14세 인구)×100
산업구조특성	· 농림업 종사자 비율(2001)	· (농림업 취업인구 / 총 취업 인구)×100
	· 광공업 종사자 비율(2001)	· (광공업 취업인구 / 총 취업 인구)×100
	· 서비스업 종사자 비율(2001)	· [총취업인구-(광공업, 전기가스수도사업, 건설업 취업인구)] / 총취업인구×100
	· 도소매업 종사자 비율(2001)	· (도소매업 취업인구 / 총취업인구)×100
	· 숙박·음식업 종사자 비율	· (숙박 및 음식업 취업인구 / 총취업인구)×100
농업특성	· 어업 종사자비율(2001)	· (어업 취업인구 / 총취업인구) ×100
	· 논면적 비율(2000)	· (논면적 / 경지면적)×100
	· 밭면적 비율(2000)	· (밭면적 / 경지면적)×100
	· 과수면적 비율(2000)	· (과수재배면적 / 경지면적)×100
경제적 자립성	· 재정 자립도(2000)	· (자체재원 / 총세입)×100
정보화 수준	· 컴퓨터 활용 인구 비율(2000)	· (컴퓨터 활용 인구 / 3세 이상 인구)×100
	· 인터넷 활용 인구 비율(2000)	· (인터넷활용인구 / 3세 이상 인구)×100

(자료: 통계청, 2002, 시군구 100대 지표, 통계청, 2000 농업총조사보고서, 통계청 통계DB)

3. 주거환경 관련 지표

○ 일본 주거환경 수준 지표¹¹⁾

- 일본 국토교통성이 제시하는 주거환경수준 지표는 주택 시가지의 기초적인 안전성과 양호한 주거환경 확보하기 위한 지침적 지표
- 전국으로 통용되는 공통지표와 지역의 실정, 주거환경 개선 방향 등에 따라 지자체가 선택할 수 있는 선택지표로 구성

<표 20> 일본 국토교통성 제8기 주택건설 5개년 계획 내 정주환경수준 항목 및 지표

항목		지표	비고
안전성	· 지진·대규모 화재에 대한 안전성	· 주택 밀도 또는 협소부지 비율 · 도괴 위험성이 높은 주택의 비율 · 내화성능이 낮은 주택의 비율 · 너비 4m 이상의 도로 등으로 적절하게 접하지 않는 부지 비율 · 소방활동이 곤란한 부지 비율	공통지표
	· 자연재해에 대한 안전성	· 해일, 파도, 홍수, 붕괴, 토석류 등의 위험이 있는 구역 유무	공통지표
	· 일상생활의 안전성	· 도로에서 주택에 이르기까지 안전하게 이동할 수 있도록 배려된 통로가 있는 공동주택의 비율	공통지표
	· 공해 방지	· 소음, 대기오염 등에 관한 환경기준에 적합하지 않은 구역의 유무 · 진동 및 악취에 관한 규제기준 등에 적합하지 않는 사업장 유무	공통지표
편리성	· 교통의 편리성	· 근처의 공공교통시설(철도역, 버스정거장)까지의 거리	공통지표
	· 생활관련시설 등의 편리성	· 다음 생활관련 시설 등에 대해 지역 실정에 따라 선택된 평균거리 - 교육, 의료, 복지, 구매 등 생활관련시설 - 건강, 문화시설, 교류, 여가시설	선택지표
쾌적성	· 자연환경에 관한 쾌적성	· 단지 면적에 대한 녹지로 덮힌 면적의 비율	공통지표
쾌적성	· 시가지 공간의 여유에 대한 쾌적성	· 다음 지표에 대해 지역실정에 따라 선택 - 인구 1인당 공지 면적 - 건축물 연면적에 대한 공지면적의 비율 - 유효공지율	선택지표

11) 신상영, 2008, 서울시 주거환경의 질 지표와 평가에 관한 연구, 서울시정개발연구원

항목		지표	비고
	· 미관적 쾌적성	· 다음 지표에 대해 지역실정에 따라 선택 - 풍치지구, 건축협정, 지구계획 등 미관형성, 보전을 목적으로 하는 구역의 지정 비율 - 건축물 벽면의 위치, 건축물 등의 형태 또는 의장에 있어 구조의 통일성	선택지표
지속성	· 양호한 커뮤니티 및 시가지의 지속성	· 다음 지표에 대해 지역실정에 따라 선택 - 너비 4m이상의 도로 등으로 적절하게 접해있지 않는 부지의 비율 - 협소부지의비율 - 세대규모와 주택규모의 적합 비율	선택지표
	· 환경에 대한 부하의 저감의 지속성	· 다음 지표에 대해 지역실정에 따라 선택 - 단지면적에 대한 투수성 지방면적의 비율 - 단지면적에 대한 녹지면적의 비율	선택지표

○ 서울시 주거환경 지표¹²⁾

- 물리적 지표(25개항목), 사회적 지표(10개항목)로 구성
- 서울시 주거환경의 질을 근린생활권 수준에서 측정 평가
- 근린생활권별로 상대적인 평가를 거쳐 주거지의 특성 분석, 주거지 관리 방향 설정의 기준 제시

12) 2020 서울특별시 도시주거환경정비 기본계획, 2014, 서울특별시

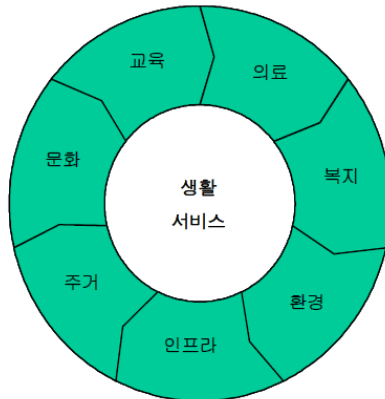
<표 21> 주거환경 지표 구성

구분	평가항목			
물리적 지표 (25개 항목)	안전성 (7개 항목)	방법성	· 숙박 및 위락시설 · 경찰서 및 파출소	
		교통안전성	· 교통사고율 · 보도율	
		생활안전성	· 화재발생율 · 자연재해발생율 · 소방서	
		편리성 (7개 항목)	교통편리성	· 도로율 · 주차장 · 지하철역 · 버스정류장
			생활편리성	· 판매시설(도소매점) · 공공시설 · 문화시설
	쾌적성 (7개 항목)		생활쾌적성	· 주택경과연도 · 건폐율 · 집도율
			지역쾌적성	· 소규모 공원 면적 · 대규모 녹지 면적
	지속성 (7개 항목)	주거지속성	· 단독주택률 · 개별 건축허가 비율 · 비오톱 값	
		사회지속성	· 학교시설 · 사회복지시설 · 종교시설	
		사회적 지표 (10개 항목)	· 전입률	
	· 출생률		· 외국인 거주인구 비율	
	· 세입자 비율		· 범죄율	
	· 15세 이하 학령기 아동비율		· 취업률	
	· 노인인구 비율		· 기초생활수급자 비율	

4. 생활서비스 관련 지표

○ 생활서비스 이용실태 조사 지표¹³⁾

- 생활서비스 분석지표는 생활서비스 개념을 구성하는 요소의 분해를 통해 연역적으로 구성함. 생활서비스는 “주민의 일상생활의 편의를 제공하는 재화와 용역으로 구성되는 공공서비스”를 의미함
- 생활서비스를 지역민의 삶의 질에 관계된 가장 핵심적인 부문을 선정
 - 지역민의 삶의 질을 구성하는 요소는 의·식·주 등 포괄적 범위에 걸쳐 다양한 차원에서 다양한 내용으로 구성할 수 있음
 - 주거는 인간의 자연 및 재난으로부터의 은신, 기본적인 생활을 담는 공간으로서의 중요성을 지니고 있음
 - 교육은 사회의 구성원으로서 인간다운 생활에 필요한 사회화, 개인의 인격도야, 자기계발을 위한 중요한 서비스임
 - 문화는 기초적 생활을 보다 고양시킬 수 있는 측면의 서비스로 질적인 삶에 중요한 요소
 - 의료는 소극적으로는 생명의 연장 및 존속,보다 적극적으로는 건강한 삶의 영위에 필수적인 요소임
- 교육, 의료, 복지, 문화, 주거, 환경, 인프라의 7개 영역으로 26개 생활서비스 지표를 구성



<그림 6> 생활서비스의 구성영역

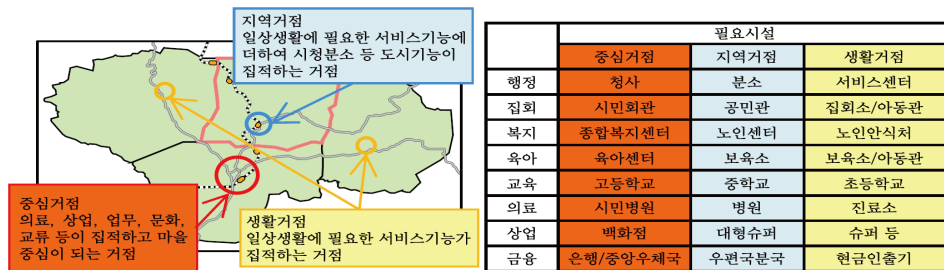
13) 행정안전부, 2008, 지역생활여건개선 사업추진 기본계획 마련연구

<표 22> 생활서비스 지표의 구성

부문	영역	하위영역	지표	가중치	성질
교육 (3)	공교육	· 초중등학교	· 학급당 학생 수	0.5×0.5	negative
		· 평생교육	· 평생학습관 수	0.5×0.5	positive
	사교육	· 사설학원	· 읍면동당 사설학원 수	0.5	positive
의료 (3)	의료인력	· 의사 수	· 인구 천명당 의사 수	0.5	positive
	의료시설	· 병의원 수	· 인구 천명당 병의원 수	0.5×0.5	positive
		· 병상 수	· 인구 천명당 종합병원 병상수	0.5×0.5	positive
복지 (6)	복지시설	· 아동복지	· 읍면동당 보육시설 수	0.5×0.25	positive
		· 노인복지	· 읍면동당 노인복지시설 수	0.5×0.25	positive
		· 여성복지	· 읍면동당 여성복지시설 수	0.5×0.25	positive
		· 장애인복지	· 읍면동당 장애인 복지시설 수	0.5×0.25	positive
	기초생활 복지	· 기초생활 보호	· 재가노인복지서비스율 · 기초생활보장수급자 비율	0.5×0.5 0.5×0.5	positive negative
문화 (5)	문화시설	· 공공도서관	· 읍면동당 공공 도서관 좌석수	0.5×0.5	positive
		· 문화공간	· 문화기반시설 인력수	0.5×0.5	positive
	여가·체육 시설	· 체육시설	· 읍면동당 체육시설 수 · 공공체육시설 수	0.5×0.5 0.5×0.5	positive positive
		· 청소년 수련시설	· 청소년 수련시설 수	0.5	positive
		· 주거의 질	· 주택의 노후도	0.5	negative
주거 (3)	주택	· 주택수급	· 주택보급율 · 인구 천명당 주택수	0.5×0.5 0.5×0.5	positive positive
		· 주거의 질	· 주택의 노후도	0.5	negative
	· 수질	· 폐수발생량	0.5×0.5	negative	
환경 (3)	환경관리	· 대기	· 대기오염물질 배출시설 수	0.5×0.5	negative
		생활환경	· 임야	· 지역면적 대비 임야면적	0.5
	기초 인프라 (3)	교통	· 도로	· 도로포장률 · 도로율	0.5×0.5 0.5×0.5
상수도			· 상수도 보급율	0.5	positive

○ 일본 생활서비스14)

- 현행 도시·군기본계획의 수립방식에 따르면 인구가 지속적으로 감소하는 도시에서도 달성 불가능한 인구성장치를 설정하고, 여기에 맞추어 토지이용, 주택 및 시설계획을 하도록 되어 있는데, 이러한 방식은 더 이상 축소도시에 적합하지 않음
- 인구증가를 기대하기 어려운 축소도시에서는 목표인구를 설정할 것이 아니라 장래 인구감소치의 공간적 분포를 예측하고, 거기에 맞추어 불필요한 규모를 어떻게 줄일 것인가에 대한 고민이 우선적으로 필요함. 이와 더불어 증가하고 있는 빈 공간을 활용할 것인가에 대해서도 신중하게 검토해보아야 함
- 이러한 측면에서 일본 국토교통성의 「마을 만들기를 위한 공적부동산의 유효 활용 가이드라인」에서 거점별 도시기능을 예시적으로 설정함
- 대상지역의 도시기능 배치현황과 수급상황을 파악하고, 거점별로 필요한 도시 기능을 정리
- 유도시설을 설정할 때에는 거점(중심거점, 지역거점, 생활거점 등)별로 도입 기능을 차별화하되, 새로운 시설을 설치하기보다는 기존의 유휴·방치 부동산을 활용하는 것을 우선하도록 함
- 일본 국토교통성 역시 입지적정화계획 활성화와 구역설정 이후의 원활한 거주 및 기능 유도하기 위해 각종 지원제도를 마련하고 있는데, 향후 정책 추진 시 이를 참조할 필요가 있음

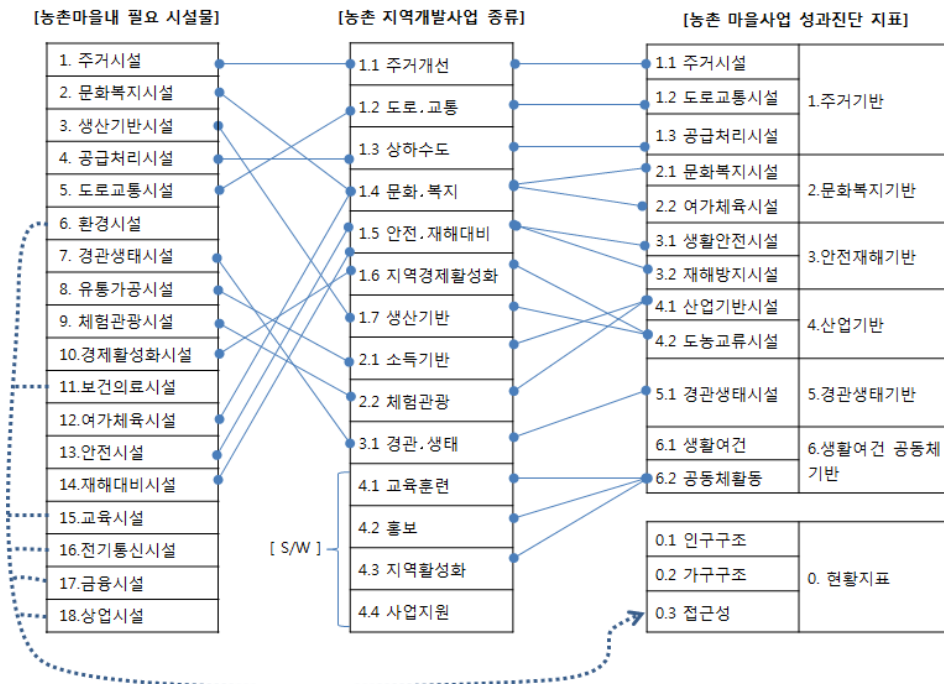


출처 : 国土交通省 都市局 都市計画課. 2014. (재인용: 구형수 외. 2016)

<그림 7> 구역별 도시기능 설정(예)

14) 국토연구원, 2016, 저성장 시대의 축소도시 실태와 정책방안 연구, 구형수 외

- 농촌마을 생활서비스 평가모델(농어촌연구원, 2018)
 - 국내외 농촌 생활서비스, 정주여건 등과 관련된 연구들을 참고하여 농촌생활서비스 평가를 위한 지표를 설정
 - 진단지표는 일반적으로 현황 지표(사회적 요소), 평가지표(물리적 요소) 등으로 구분하여 지표를 도출
 - 지표 내용, 목적에 대한 수단 및 방법의 적합성 등을 검토하여 최종 진단지표의 도출이 가능하므로 전문가 협의를 통하여 농촌생활서비스 평가지표 선정
 - 기초와 농촌서비스 2개 대분류로 크게 구분되며, 기초 18개 세부지표, 농촌서비스 24개 세부지표로 구성



<그림 8> 농촌마을 내 시설물-지역개발사업-사업성과 진단 지표 관계도(농어촌연구원, 2017)

<표 23> 농촌마을 생활서비스 평가모델

대분류	중분류	소분류	세분류	
기초	일반 현황	· 인구수	· 인구수	
		· 중등생 미만 인구비율	· 15세미만 인구비율(15세 미만 인구수/전체 인구수)	
		· 고령화 인구비율	· 고령화 인구비율(고령화 인구수/전체 인구수)	
		· 가구수	· 가구수	
		· 귀농귀촌가구비율	· 귀농귀촌가구비율	
		· 취약계층가구비율	· 고령자 1인 가구비율 · 취약계층가구 비율	
		· 다문화가구비율	· 다문화 가구 비율	
	정주 생활 기반	· 주택노후율		· 노후 주택 비율(30년 이상된 주택) (노후주택 수/총 주택수)
				· 슬레이트지붕 주택 비율 (슬레이트지붕 주택 수/총 주택수)
				· 빈 집 비율
		· 상하수도		· 상수도 보급현황
				· 하수도 보급현황
		· 통신보급율		· ICT보급율(인터넷 사용 또는 설치 가능 유무)
				· 스마트폰 보급율(스마트폰 사용 유무)
	· 마을 문화체육시설		· 마을공동시설(마을회관 등)	
			· 마을체육시설(산책로, 공원 등)	
	· 안전시설1 (방범장비)		· CCTV	
	농촌 서비스	보건 복지	· 의료서비스	· 종합병원, 일반병원, 한의원, 보건의료기관
				· 의료인 수(의사, 간호사)
			· 노인복지시설	· 노인복지시설
				· 노인요양시설
· 보육시설			· 영유아보육시설(어린이집, 유치원)	
· 보건복지 프로그램	· 보건의료 프로그램 (예, 치매가족지지, 금연 프로그램 등)			
	· 사회복지 프로그램 (예, 독거노인결연가족프로그램 등)			

대분류	중분류	소분류	세분류	
		· 편의시설	· 편의점, 마트, 시장	
		· 안전시설2 (방범시설)	· 경찰서, 방범대 · 소방서	
	교육 문화	· 교육시설		· 초등학교
				· 중학교
				· 고등학교
				· 평생교육기관
			· 초중고 등교 시 교통수단 (자가, 버스, 도보)	
		· 문화시설		· 생활문화시설 (생활문화센터, 지역미디어시설 등)
				· 공공 문화기반시설 (도서관, 박물관, 미술관 등)
		· 체육시설		· 공공 체육기반시설 (체육관, 축구장, 테니스장 등)
		· 문화체육 프로그램		· 전시, 공연, 예술 행사 수(최근 1년)
				· 문화예술 프로그램 개수 (예, 공연, 스탬프투어 등)
			· 생활체육 프로그램 개수 (예, 참여스포츠, 에어로빅 등)	
	접근성	· 중심지 접근거리		· 중심지 접근거리
		· 대중교통 버스 및 배차횟수		· 대중교통 버스 및 배차횟수
· 자가용보유율			· 자가용보유율	

제2절 농촌생활서비스 평가모델 분석을 통한 시사점 도출

- 생활서비스 관련 평가가 다양한 주체에 따라 다양한 기준으로 수행되고 있으며, 지표 등의 평가를 통하여 정책이나 사업 등의 현재 수준을 확인하고, 이에 대한 방향성 제시를 목적으로 하고 있음
- 그러나, 관련 주체마다 유사한 평가부문에 대하여 상이한 개념과 기준 사용하거나 종합적으로 생활서비스를 분석하지 못하고, 제한적으로 분석하고 있음
 - 부처의 경우 생활서비스의 교육, 의료, 복지, 문화, 주거, 환경 등을 부분적으로 다루고 있어서 균형 잡힌 지자체의 생활서비스 공급 차질 우려
 - 생활서비스의 공급수준을 제대로 파악하기에는 적은 수의 투입지표를 사용하고 있어 총괄적인 수준 파악과 방향성 제시가 어려움이 따름
- 생활서비스의 공급 표준(기준) 부재로 단순히 현황 분석 차원에서 머물고, 전략적 방안 제시 및 성과 관리가 어려움
 - 생활서비스 수준을 평가하면서 투입지표 및 산출지표 위주로 구성됨
 - 국민의 참여가 저조한 생활서비스 평가지표 개발은 공무원 관점 혹은 소수 전문가 관점의 책무성 확인 수준에 그침
 - 막대한 예산이 투입되고, 정책 및 사업의 수혜 및 피해의 영향이 있는 국민이 평가지표 개발과정에서 배제되면, 정책 및 사업에 대한 성과 관리의 한계가 있음
 - 국민의 정책 및 사업에 대한 정책 불응을 초래하게 되어 막대한 사회적 비용을 초래할 수 있음
- 생활서비스의 영역 개발에 있어서 미래지향적이고, 발전적 수준을 제시할 필요가 있음
 - 생활서비스 분석은 단순히 현재적 수준을 파악할 뿐만 아니라 새로운 방향성을 제시하는 의미가 있으므로 미래적 혹은 더 바람직한 상황이 가능할 수 있도록 영역을 개발할 필요가 있음
 - 예컨대, 국내 사례에서 제시된 재해, 안전, 정보화 및 폐기물 등에 대한 고려가 필요

- 영국, 독일 등 국외에서는 종합적으로 생활서비스를 분석할 뿐만 아니라 생활서비스 공급표준(기준)을 제시하여 성과 관리가 가능
 - 다양한 영역의 생활서비스 분석하고 공급되어야 할 기준을 명확히 제시함
 - 생활서비스 수준을 평가하면서 투입지표, 산출지표 및 결과지표를 통하여 현 수준을 다양하게 분석할 수 있음
- 또한, 시민의 참여에 의한 평가지표 개발로 시민들의 생활서비스 수요에 대한 대응성은 물론 만족도가 향상될 가능성 큼
 - 다양한 집단의 의견이 반영된 지표를 개발하고 성과를 측정하고 있으며, 시민들의 생활서비스에 관한 관심과 자발적인 참여가 가능함
- 국외에서는 생활서비스의 영역 중 의료, 문화, 환경 부문이 보다 강조되고 있으며, 생활서비스의 사회적 기능 중에서 일상적 서비스보다 발전적 서비스가 강조되고 있음
- 농촌생활서비스 평가모델은 본 연구의 1차년도 결과로 Pilot 지표가 도출되어 있는 상황임. 그러나, 실질적 농촌 생활서비스 평가모델을 구축하기 위해서는 현재 진행중에 있는 제4차 삶의 질 기본계획 수립 연구와 병행하여 고도화할 필요성이 있음
- 농촌생활서비스 평가모델 고도화를 위해 관련 선행연구의 고찰을 통해 대표성 있는 생활서비스 평가지표 설정이 필요함. 또한, 생활서비스 지역 수준별 혹은 중심지별 생활서비스의 공급 표준(기준)의 설정을 통해 현재의 생활서비스 수준 파악이 필요하며, 시민 참여적·종합적·미래 지향적 평가지표 개발이 요구됨

제4장 농촌생활서비스 평가모델 고도화

제4장 농촌생활서비스 평가모델 고도화

- 1차년도 농촌생활서비스 Pilot 지표를 바탕으로 삶의질향상 특별법에 의한 농어촌서비스 기준과의 일치성, 제4차 삶의 질 기본계획 수립 연구와 연계성 등을 고려하여 농촌생활서비스 평가모델 고도화
- 농촌생활서비스 평가모델 1차(안)을 다음의 표와 같이 구성하였으며 각 지표별 정의를 제시하였음
- 평가모델은 일반현황 조사항목과 농촌생활서비스 평가지표로 구성
- 행정리 단위 평가지표로 서비스 제공여부 및 만족도(수준, 접근성)를 중심으로 지표 구성
- 일반현황(1개 부문, 2개 영역, 8개 지표)
 - 일반현황 부문은 인구영역과 가구영역으로 분류하고 각 영역별 세부 지표를 구성

<표 24> 농촌생활서비스 평가모델(일반현황 부문 지표)

부문	영역	지표	설명
일반 현황	인구	· 인구수	· 인구수
		· 중등생 미만 인구비율	· 15세미만 인구비율 (15세 미만 인구수/전체 인구수)
		· 고령화 인구비율	· 고령화 인구비율 (고령화 인구수/전체 인구수)
	가구	· 가구수	· 가구수
		· 귀농귀촌가구비율	· 귀농귀촌가구비율
		· 취약계층가구비율	· 취약계층가구 비율
		· 고령자 1인 가구비율	· 고령자 1인 가구비율
		· 다문화가구비율	· 다문화 가구 비율

- 농촌생활서비스(9개 부문, 25개 영역, 62개 지표)
- 농촌생활서비스 부문은 교육, 보건, 복지, 문화, 주거, 환경, 안전, 편의, 경제 등 크게 9개 부문으로 분류하고 각 부문별 영역 및 세부지표를 구성
- 각 지표별 사회적 기능, 공급주체 및 필수성, 제공체계, 제공특성 등의 서비스 특성은 다음과 같음

<표 25> 농촌생활서비스 평가모델(농촌생활서비스 부문 지표)

부문	영역	지표	설명	서비스 특성						제공특성					
				사회적 기능	필수성	공급주체	필수성	사익	제공체계						
				일상 목적	보호 목적	발견 목적	최저 수준 보장	필수 선택	공익	필수 선택	공급주체	on-site	off-site	positive	negative
주거	주택	· 노후주택	· 30년 이상 주택비율	●						●		●			●
		· 슬레이트지붕	· 슬레이트 지붕 주택 비율	●							●		●		●
		· 빈집	· 빈집 비율	●							●		●		●
	인프라	· 상수도	· 상수도 보급율	· 상수도 보급율	●				●		●		●		●
		· 통신	· 인터넷 보급율	· 인터넷 보급율	●					●		●		●	●
		· 도시가스	· 도시가스 보급율	· 도시가스 보급율	●					●		●		●	●
		· 스마트폰	· 스마트폰 보급율	· 스마트폰 보급율	●						●		●		●
	공공교육	· 유치원	· 유치원	· 유치원			●							●	●
		· 초등학교	· 초등학교	· 초등학교			●							●	●
		· 중학교	· 중학교	· 중학교			●							●	●
교육	민간교육	· 고등학교	· 고등학교			●							●	●	
		· 평생교육기관	· 평생교육기관				●			●			●	●	
민간교육	· 학습형 학원	· 학교교과학습원	· 학교교과학습원 및 교습소 중 입시, 검정 및 보습, 국제화, 독서실, 특수교육, 종합 시설			●							●	●	
		· 학습형 학원												●	●

부문	영역	지표	설명	서비스 특징										
				사회적 기능		공급주체·필수성		제공체계		제공특성				
				일상 보조 목적	발견 목적	최저 수준 보장	공익	사익	on- site		off- site	neg- ative		
보건	공공의료	취미형 학원	· 학교교과교육학원 및 교습소 중 예능 및 기타 시설		●					●	●			
			· 보건의료원			●						●		
			· 보건소			●							●	
	민간의료	종합병원	· 종합병원	●						●				
			· 병원 또는 의원	●						●				
			· 치과병원 또는 치과의원	●						●				
			· 한방병원 또는 한의원	●						●				
	응급의료	응급의료센터	· 요양병원 또는 요양원	●						●				
			· 응급의료기관 (권역응급의료센터, 지역응급의료센터, 지역응급의료기관)			●							●	
			· 약국 및 의약품 소매점	●						●				
복지	의약품	의료용품	· 약국 및 의약품 소매점	●										
			· 의료용품 소매점	●										
	아동	영유아 보육	· 영유아 보육시설(놀이방, 어린이집)		●									
			· 아동복지시설											
			· 노인복지시설											
	여성	여성복지	· 여성복지시설											
			· 장애인복지											
문화	문화기반	· 문화기반												
		· 문화기반시설(도서관, 박물관, 미술관, 문예회관, 지방문화원, 문화의 집)		●										
		· 생활문화시설(생활문화센터, 지역영상미디어센터, 지역미디어시설, 지역문화예술창작공간)		●										

제1절 농촌생활서비스 평가모델 고도화(최종)

1. 최종지표 선정기준

- 농촌생활서비스는 농촌 주민의 일상 생활의 편의를 제공하는 재화와 용역으로 구성되는 공공서비스를 의미하며, 지역주민의 삶의 질에 관계된 가장 핵심적인 부문을 중심으로 선정된 1차(안) 지표를 바탕으로 다음과 같은 선정기준에 의해 최종지표를 선정함
 - 대표성 : 생활환경을 구성하는 기초적 서비스이어야 하며 생활서비스 부문을 압축적으로 대표할 수 있어야 함
 - 지속성 : 시계열적 분석이 가능하고 주기적으로 자료갱신이 가능하여야 함
 - 종합성 : 실용적 측면에서 총체적인 정보를 제공할 수 있어야 함
 - 명확성 : 지표의 의미 및 지표가 제공하는 정보를 쉽게 이해할 수 있어야 하며 의미가 명확해야 함
 - 측정가능성 : 데이터 확보를 통해 정량적으로 실태의 측정이 가능하여야 함

<표 26> 최종지표 선정 기준

구분	내용
대표성	압축적으로 대표
지속성	시계열 분석과 자료갱신 가능
종합성	총체적인 정보 제공
명확성	애매하거나 정책적 대응이 불가능한 지표 배제
측정가능성	데이터 확보, 정량적 실태파악 가능

2. 최종지표 선정 방법

- 농촌생활서비스 평가지표 1차(안)에 대해 다양한 주체의 참여적 방법에 의해 지표를 개선, 선정
 - 농촌생활서비스 관련 다양한 부처 담당자, 농촌생활서비스 관련 전문가 자문, 지자체 공무원 및 주민등의 인터뷰 등을 통한 참여적 방법에 의해 최종지표 선정

- 농촌생활서비스 평가지표 1차(안)의 사전조사를 바탕으로 농촌생활서비스 부문별 분석을 통해 추가적으로 지표를 수정

- 이와 같은 반복적, 순차적 과정을 통해 가장 합리적이고 측정가능성이 높은 농촌생활서비스 평가지표 개발

3. 최종 농촌생활서비스 평가모델 구성

- 최종 농촌생활서비스 평가모델은 크게 일반현황 조사항목과 농촌생활서비스 평가지표로 구분할 수 있음
- 일반현황 조사항목은 1개 부문, 2개 영역, 8개 항목으로 구성하였음
- 농촌생활서비스 평가지표는 8개 부문, 21개 영역, 52개 지표로 구성하였음

<표 27> 일반현황 조사항목 및 항목별 조사방법

부문	영역	항목	항목 설명	공간 수준	자료 단위	조사방법							
						1차조사			2차조사				
						시스템	문헌	통계	공간 수준	자료 년도	출처	조사 방법	2차조사 공간 수준
일반 현황	인구	인구수	· 인구수	행정리	명			○	읍면	2018	· 행정안전부, 주민등록인구현황(KOSIS)	현장/면담	행정리
		중등생 미만 인구비율	· 15세미만 인구비율(15세 미만 인구수/총 인구수)	행정리	%			○	읍면	2018	· 행정안전부, 주민등록인구현황(KOSIS)		
		고령화 인구비율	· 65세 이상 인구비율(65세 이상 인구수/총 인구수)	행정리	%			○	읍면	2018	· 행정안전부, 주민등록인구현황(KOSIS)		
		가구수	· 세대수	행정리	가구			○	시군	2017	· 통계청, 인구총조사(KOSIS)		
	가구	귀농귀촌가구비율	· 귀농귀촌가구비율(귀농귀촌가구수/총 가구수)	행정리	%			○	시군	2017	· 통계청, 농림축산식품부, 귀농어·귀촌인통계(KOSIS)		
		취약계층가구수	· 취약계층가구수(국민기초생활보장수급 가구수)	행정리	가구			○	시도	2018	· 보건복지부, 국민기초생활보장수급자 현황(KOSIS)		
		고령자 1인 가구비율	· 고령자 1인 가구비율(65세 이상 1인 가구수/총 가구수)	행정리	%			○	시군	2017	· 통계청, 지역통계총괄과(KOSIS)		
		다문화가구비율	· 다문화 가구비율(다문화 가구수/총 가구수)	행정리	%			○	시군	2017	· 통계청, 인구총조사(KOSIS)		

〈표 28〉 농촌생활서비스 평가지표 및 지표별 조사방법

부문	영역	지표	기초조사 지표	공간 수준	자료 단위	조사방법						
						1차조사			2차조사			
						시스템	문헌	통계	공간 수준	자료 년도	출처	조사 방법
주거	주택	· 노후주택	· 노후 주택 비율(30년 이상된 주택) (노후주택 수/총 주택수)	행정리	%			○	시군	2017	· 통계청, 주택총조사(KOSIS)	행정리 행정리 행정리 행정리 행정리 행정리
		· 슬레이트지붕	· 슬레이트지붕 주택 비율(슬레이트지붕 주택 수/총 주택수)	행정리	%			○	진국	2017	· 농촌진흥청, 농어업인 등에 대한 복지 실태조사(KOSIS)	
		· 빈집	· 빈집 수	행정리	%			○	시군	2017	· 통계청, 주택총조사(KOSIS)	
	· 상수도	· 상수도 보급율	행정리	%			○	시군	2017	· 통계청, 지역통계총괄과(KOSIS)		
	인프라	· 도시가스	· 도시가스 보급율	행정리	%		○		시도	2018	· 한국도시가스협회, 보급율실적	
		· 통신 보급율	· 인터넷 보급율(이용률)	행정리	%			○	시도	2018	· 과학기술정보통신부, 인터넷이용실태조사 통계표	
· 스마트폰 보급율		· 스마트폰 보급율	행정리	%			○	시도	2018	· 과학기술정보통신부, 과학기술정보통신부, 인터넷이용실태조사 통계표		
교육	공공교육	· 유치원	· 유치원 수	행정리	개		○		법정리	2019	· 한국교육개발원, 교육통계서비스(kess.kedi.re.kr), 2019년 유초중등교육기관 주소록(2019.04.01)	행정리 행정리 행정리
		· 초등학교	· 초등학교 수	행정리	개		○		법정리	2019	· 한국교육개발원, 교육통계서비스(kess.kedi.re.kr), 2019년 유초중등교육기관 주소록(2019.04.01)	
		· 중학교	· 중학교 수	행정리	개		○		법정리	2019	· 한국교육개발원, 교육통계서비스(kess.kedi.re.kr), 2019년 유초중등교육기관 주소록(2019.04.01)	

부문	영역	지표	기초조사 지표	공간 수준	자료 단위	조사방법						
						1차조사			2차조사			
						시스템	문헌	통계	공간 수준	자료 년도	출처	조사 방법
보건	민간 교육	· 고등학교	· 고등학교 수	행정리	개		○		법정리	2019	· 한국교육개발원, 교육통계서비스(kess.kedi.re.kr), 2019년 유초중등교육기관 주소록(2019.04.01)	행정리
				행정리	개		○		법정리	2018	· 한국교육개발원, 교육통계서비스(kess.kedi.re.kr), 2018년 평생교육기관 주소록(2018.05.01)	
		· 학습형 학원	· 학교과학교습학원 및 교습소 중 입시검정 및 보습, 국제화, 특수교육, 종합 시설 수	행정리	개		○		시군	2019	· 한국교육개발원, 교육통계서비스(kess.kedi.re.kr), 행정구별 사립학원 현황(2019.04.01)	행정리
				행정리	개		○		시군	2019	· 한국교육개발원, 교육통계서비스(kess.kedi.re.kr), 행정구별 사립학원 현황(2019.04.01)	
	공공 의료	· 보건의료원	· 보건의료원 수	행정리	개		○		법정리	2018	· 보건복지부, 전국지역보건의료기관 주소록(2018.12.31)	행정리
				행정리	개		○		법정리	2018	· 보건복지부, 전국지역보건의료기관 주소록(2018.12.31)	
	민간 의료	· 종합병원 · 병원 · 치과병원 · 한방병원 · 요양병원 · 응급의료센터	· 종합병원 및 상급종합병원 수 · 병원 또는 의원 수 · 치과병원 또는 치과의원 수 · 한방병원 또는 한의원 수 · 요양병원 수 · 응급의료기관 수 (권역응급의료센터,	행정리	개		○		읍면	2017	· 지자체, 시군통계연보	행정/면담
				행정리	개		○		읍면	2017	· 지자체, 시군통계연보	
				행정리	개		○		읍면	2017	· 지자체, 시군통계연보	
				행정리	개		○		읍면	2017	· 지자체, 시군통계연보	
응급 의료		· 응급의료센터	· 응급의료기관 수 (권역응급의료센터,	행정리	개		○	법정리	2019	· 응급의료포털(www.e-gen.or.kr), 응급의료기관현황(2019		

부문	영역	지표	기초조사 지표	공간 수준	자료 단위	조사방법						2차조사 조사 방법	2차조사 공간 수준	
						시스템	문헌	통계	공간 수준	1차조사				출처
										자료 년도	출처			
	의약품	· 약국 및 의약품 · 의약품	지역응급의료센터, 지역응급의료기관											
			· 약국 및 의약품 소매점 · 의료용품(기기) 소매점 수	행정리	개			2017	· 지자체, 시군통계연보					
	아동	· 영유아 보육 · 아동복지	· 영유아 보육(어린이집) 시설수	행정리	개			2017	· 지자체, 시군통계연보					
			· 아동복지 시설수	행정리	개			2019	· 어린이집·유치원 통합정보공시(www.childinf o.go.kr)					
복지	노인	· 노인복지	· 아동복지 시설수	행정리	개			2018	· 보건복지부, 아동복지시설 현황(2018.12.31)					
			· 노인복지 시설수(노인여가 복지시설을 제외한 노인주거 복지시설, 노인의료 복지시설, 계가노인 복지시설, 노인보호전문기관, 노인일자리지원기관, 학대피해노인 전용쉼터, 치매전담형 장기요양기관, 제가장기 요양기관)	행정리	개			2018	· 보건복지부, 노인복지시설 현황(2018.12.31)	현장/ 면담	행정리			
	여성	· 여성복지	· 여성복지 시설수	행정리	개			2017	· 지자체, 시군통계연보					
			· 장애인복지 시설수	행정리	개			2017	· 보건복지부, 장애인복지시설 일람표					
문화	문화	· 문화기반	· 문화기반 시설수(도서관, 박물관, 미술관, 문예회관, 지방문화원, 문화의 집)	행정리	개			2018	· 문화체육관광부, 전국문화기반시설총람					
			· 생활문화 시설수(생활문화센터수)	행정리	개			2018	· 지역문화진흥원, 우리동네 생활문화센터 현황 (www.rcda.or.kr)	현장/ 면담	행정리			
	· 마을공동문화	· 마을공동문화 시설수(1종 근린생활시설 중	행정리	개			2019	· 공공데이터포털(www.data. go.kr)(keyword: 마을회관)						

부문	영역	지표	기초조사 지표	공간 수준	자료 단위	조사방법						2차조사 조사 방법	2차조사 공간 수준			
						시스템	문헌	통계	공간 수준	1차조사				출처		
										자료 년도	출처					
환경	여가 · 체육	· 영화상영관	마을회관	행정리	개	○	○	○	○	○	○	○	· 영화진흥위원회, 전국 극장 현황	행정리		
			· 공공체육 시설수	행정리	개	○	○	○	○	○	○	○	○		· 문화체육관광부, 전국 공공체육시설 현황(2018)	행정리
			· 마을체육 시설수(체육공원, 둔치, 마을공터, 아파트단지, 약수터, 등산로, 도시공원, 기타)	행정리	개	○	○	○	○	○	○	○	○		· 문화체육관광부, 전국 공공체육시설 현황(2018)	
	수환정 대기 환경	· 민간스포츠키 시설	· 체육시설업 사업체수 (신고·등록 체육시설업)	행정리	개	○	○	○	○	○	○	○	○	· 지자체, 시군통계연보	행정/면담	
			· 스포츠용품	행정리	개	○	○	○	○	○	○	○	○	· 지자체, 시군통계연보		행정/면담
			· 하수도	행정리	%	○	○	○	○	○	○	○	○	· 환경부, 하수도통계		
			· 대기오염	행정리	개	○	○	○	○	○	○	○	○	· 지자체, 시군통계연보		행정/면담
	치안	· 경찰관서	· 경찰서, 지구대, 파출소, 치안센터 수	행정리	개	○	○	○	○	○	○	○	○	· 공공데이터포털(www.data.go.kr)(keyword:전국 지역경찰관서)	행정/면담	
			· 방법	행정리	개	○	○	○	○	○	○	○	○	· 공공데이터포털(www.data.go.kr)(keyword:자율방범대)		행정/면담
			· CCTV 보유	행정리	개	○	○	○	○	○	○	○	○	· 공공데이터포털(www.data.go.kr)(keyword:CCTV(지자체법))		
소방	· 소방	· 소방서 수(소방서, 119안전센터)	행정리	개	○	○	○	○	○	○	○	○	· 공공데이터포털(www.data.go.kr)(keyword:전국소방서)	행정/면담		
		· 의용소방	행정리	명	○	○	○	○	○	○	○	○	· 공공데이터포털(www.data.go.kr)(keyword:의용소방대)		행정/면담	
		· 은행	행정리	개	○	○	○	○	○	○	○	○	· 지자체, 시군통계연보			행정/면담
편의	금융 배달	· 우체국	· 우체국 수	행정리	개	○	○	○	○	○	○	○	· 전국우정노동조합,	행정/면담		

부문	영역	지표	기초조사 지표	공간 수준	자료 단위	조사방법						2차조사 조사 방법	2차조사 공간 수준		
						1차조사		출처		공간 수준	자료 년도			통계 연도	출처
						시스템	문헌	통계	공간 수준						
생활 용품		<ul style="list-style-type: none"> • 택배 • 대형소매점 • 소형소매점 • 전통시장 	<ul style="list-style-type: none"> • 운수업 사업체수 • 대형소매점 개소수(백화점, 대규모 점포 등) • 소형소매점 개소수(가게, 편의점 등) • 전통시장 수 	행정리	개			읍면	2017	○	진국우체국실지현황				
				행정리	개			시군	2017	○	지자체, 시군통계연보				
				행정리	개			시군	2017	○	지자체, 시군통계연보				
				행정리	개	○		법정리	2018		• 공공데이터포털(www.data.go.kr)(keyword:전국 전통시장)				
이미용		<ul style="list-style-type: none"> • 이용원·미용실 • 목욕탕 	<ul style="list-style-type: none"> • 이용업, 미용업 사업체수 (공중위생영업소 중 이용업, 미용업) • 목욕업 사업체수 (공중위생영업소 중 목욕(장)업) 	행정리	개			읍면	2017	○	지자체, 시군통계연보				
				행정리	개			읍면	2017	○	지자체, 시군통계연보				

제2절 농촌생활서비스 평가모델 조사방법론

- 농촌생활서비스 평가모델을 적용하기 위하여 각 지표별 세부 조사를 시행할 경우 인력 및 재원이 막대하게 소요되므로 현재 각 부처 및 공공기관에서 조사하고 있는 공공자료를 기반으로 세부 조사방법을 정립하였음
- 일반현황 및 주거부문의 경우 농산어촌지역개발 공간정보시스템 (RAISE) 개편이 이루어지면 행정리별 자료의 구득이 가능할 것임. 현재 서비스가 이루어지고 있지 않아 다른 방법으로 자료 수집이 가능한 경우로 대체하였음
 - RAISE의 농촌마을백과사전을 통해 행정리별 인구수, 연령별 인구수, 가구수, 귀농귀촌 가구수, 상수도 보급 여부, 도시가스 보급 여부, 광대역통합망 보급여부, 하수도 보급 여부 등의 정보를 구득할 수 있으나, 현재 시스템 개편으로 인해 열람이 불가함(현재 총인구수, 총주택수, 귀농귀촌수, 정주여건 등 간단 정도만 열람 가능)

마을검색 ×

검색

순번	마을주소	총인구수	총주택수	귀농귀촌수	정주여건
1	충청남도 논산시 가야곡면 육곡리 육곡1리	220	118	30	
2	충청남도 논산시 가야곡면 육곡리 육곡2리	300	194	7	
3	충청남도 논산시 가야곡면 강청리 강청1리	223	101	22	
4	충청남도 논산시 가야곡면 강청리 강청2리	114	52	10	
5	충청남도 논산시 가야곡면 목곡리 목곡1리	114	57	4	

<그림 9> 농산어촌지역개발 공간정보시스템(RAISE) 간단정보 열람화면


농산어촌지역개발 공간정보시스템
Rural Area Information System
로그인을 입력하십시오

농촌지역개발사업
농촌정보
공모권
정보검색

▲ 농촌정보
▼ 제철마을

농촌마을백과사전

검색



마을연계정보

마을주소 : -

가구수 : 가구 명 (보통, 대형)

귀농/귀촌현황 : 가구 총(최근 1년간)

행정대리 : -

연선대리 : -

마을 대표자 : -

총책임자 : -

[마을 찾기하기](#)
[마을 가입신청](#)
[지자체 정보](#)

마을기본정보

자연 특질 : -

도지리현황 : 전, 등, 과, 읍, 면

주요현황 : 행정단위 : 가구, 10~19년 : 가구, 30년이상 : 가구

마을유래

연령별 인구

구분	남자	여자	소계
총합			
0 - 14			0
15 - 19			0
20 - 29			0
30 - 39			0
40 - 49			0
50 - 59			0
60 - 64			0
65 - 79			0
80세 이상			0

인구수, 가구수 (단위 : 명, 가구)

* 2015년 12월 31일 기준(주민등록상 인구 및 가구수)

소계	성별		총 가구수	1인 가구
	남자	여자		

귀농귀촌연구 (단위 : 명, 가구)

* 최근 10년간(06.01.01이후 ~ 15.12.31 기준) 해당마을에 귀농귀촌한 현행(현재 거주지)

귀농귀촌 가구수	귀농귀촌 인구수

농촌행복꾸러미

가동형편	의류식 세탁소	건강재무 교실	역사적 체험 전당 체험프로그램	독자서점 배스
X	X	X	X	X
역사문화 계승	발문작업	골즈가 북서 교실	고양차 체험운영	고양차 정비기 대방
X	X	X	X	X

경주여건

상수도 보급	도시가스 보급	광역의동통합 보급	유선TV 보급	육수도 보급
X	X	X	X	X

교육시설

영양아 보육시설	초등학교 교육시설	중고등학교 교육시설	어린이집 평생 교육시설
-	-	-	-

<그림 10> 농산어촌지역개발 공간정보시스템(RAISE) 농촌마을백과사전 조회 화면

○ 일반현황 부문: 인구 영역

- 인구수, 중등생 미만 인구비율, 고령화 인구비율
 - 인구수, 15세미만 인구비율, 65세이상 인구비율

구분	조사기준		자료출처 및 통계표명
	공간수준	자료년도	
1차 조사	읍면	2018	· 행정안전부, 주민등록인구현황(KOSIS) · 행정구역(읍면동)별/5세별 주민등록인구
2차 조사	행정리		· 현장/면담

○ 일반현황 부문: 가구 영역

- 가구수
 - 세대수

구분	조사기준		자료출처 및 통계표명
	공간수준	자료년도	
1차 조사	시군	2017	· 통계청, 인구총조사(KOSIS) · 행정구역(시군구)별 주민등록세대수
2차 조사	행정리		· 현장/면담

- 귀농·귀촌가구비율
 - 귀농·귀촌가구비율

구분	조사기준		자료출처 및 통계표명
	공간수준	자료년도	
1차 조사	시군	2017	· 통계청, 농림축산식품부, 해양수산부, 귀농어·귀촌인통계(KOSIS) · 시도별(시군별)/ 귀농 가구원수별 가구수
2차 조사	행정리		· 현장/면담

- 취약계층가구수

- 취약계층가구수(국민기초생활보장수급 가구수)

구분	조사기준		자료출처 및 통계표명
	공간수준	자료년도	
1차 조사	시도	2018	· 보건복지부, 국민기초생활 보장수급자 현황 (KOSIS) · 국민기초생활 보장수급자 가구(시도별, 특성별)
2차 조사	행정리		· 현장/면담

- 고령자 1인 가구비율

- 고령자 1인 가구비율(65세이상 1인 가구비율)

구분	조사기준		자료출처 및 통계표명
	공간수준	자료년도	
1차 조사	시군	2017	· 통계청, 지역통계총괄과(KOSIS) · 독거노인 가구비율(시도/시/군/구)
2차 조사	행정리		· 현장/면담

- 다문화 가구비율

- 다문화 가구비율

구분	조사기준		자료출처 및 통계표명
	공간수준	자료년도	
1차 조사	시군	2017	· 통계청, 인구총조사(KOSIS) · 다문화가구 및 가구원(시군구)
2차 조사	행정리		· 현장/면담

○ 주거 부문: 주택 영역

- 노후주택

- 노후 주택 비율(30년 이상된 주택 비율)

구분	조사기준		자료출처 및 통계표명
	공간수준	자료년도	
1차 조사	시군	2017	· 통계청, 주택총조사(KOSIS) · 주택의 종류, 연면적 및 건축연도별 주택 (시군구)
2차 조사	행정리		· 현장/면담

- 슬레이트 지붕

- 슬레이트지붕 주택 비율

구분	조사기준		자료출처 및 통계표명
	공간수준	자료년도	
1차 조사	전국	2017	· 농촌진흥청, 농어업인 등에 대한 복지 실태조사(KOSIS) · 지붕의 주된재료
2차 조사	행정리		· 현장/면담

- 빈집

- 빈집 수

구분	조사기준		자료출처 및 통계표명
	공간수준	자료년도	
1차 조사	시군	2017	· 통계청, 주택총조사(KOSIS) · 빈집의 종류 및 건축연도별 주택(시군구)
2차 조사	행정리		· 현장/면담

○ 주거 부문: 인프라 영역

- 상수도

- 상수도 보급율


구분	조사기준		자료출처 및 통계표명
	공간수준	자료년도	
1차 조사	시군	2017	<ul style="list-style-type: none"> · 통계청, 지역통계총괄과(KOSIS) · 상수도보급율(시도/시/군/구)
2차 조사	행정리		<ul style="list-style-type: none"> · 현장/면담

- 도시가스

- 도시가스 보급율

구분	조사기준		자료출처 및 통계표명
	공간수준	자료년도	
1차 조사	시도	2018	· 한국도시가스협회, 연간 도시가스 통계 · 보급율실적(1992~2018)
2차 조사	행정리		· 현장/면담

자료출처 상세



협회소개
도시가스산업
도시가스회사
자료실
고객서비스
사회공헌
회원사건용

자료실


자료실 > 연간 도시가스 통계

도시가스 요금표
연간 도시가스 통계
통계 월보
정책자료
용어사전

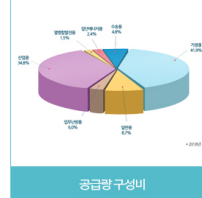
이미지를 클릭하시면 그래프를 자세히 보실 수 있습니다.




1차에너지 소비현황



도시가스 공급실적



공급량 구성비



도시가스 배관현황

공급개발
공급실적
설비현황
공급계획

	제목	작성일	조회
24	1. 회사별 종도별 수요가수 및 공급량 (2018)	2019-07-25	393
23	2. 종도별 수요가수 (2018)	2019-07-25	129
22	3. 종도별 공급량 (2018)	2019-07-25	152
21	4. 월별 도시가스 공급실적 (2018)	2019-07-25	136
20	5. 보급율실적(1992~2018)	2019-07-25	170
19	6. 연도별 수요가수 및 공급량 총괄 (1985~2018년)	2019-07-25	162
18	1. 회사별 종도별 수요가수 및 공급량 (2017)	2018-08-23	1375
17	2. 종도별 수요가수 (2017)	2018-08-23	508
16	3. 종도별 공급량 (2017)	2018-08-23	596
15	4. 월별 도시가스 공급실적 (2017)	2018-08-23	424

1 2 3

전체

검색

- 통신 보급율, 스마트폰 보급율
 - 인터넷 보급율(이용률), 스마트폰 보급율

구분	조사기준		자료 출처 및 통계표명
	공간수준	자료년도	
1차 조사	시도	2018	<ul style="list-style-type: none"> · 과학기술정보통신부, 인터넷이용실태조사 통계표 · 최근 1개월 이내 인터넷 이용여부(인터넷 이용률) · 가구 정보통신기기 보유현황(스마트폰)
2차 조사	행정리		<ul style="list-style-type: none"> · 현장/면담



<표 16> 최근 1개월 이내 인터넷 이용여부(인터넷 이용률)

(단위 : %)

	이용	이용 안함
학력		
초등졸 이하	73.9	26.1
(미취학)	79.1	20.9
(유학)	37.0	63.0
(초등학교)	98.8	1.2
(중학교)	99.9	0.1
(초졸일반)	52.0	48.0
중졸	82.9	17.1
(고등학교)	99.9	0.1
(중졸일반)	73.6	26.4
고졸	96.0	4.0
(대학생)	99.9	0.1
(고졸일반)	95.2	4.8
대졸 이상	99.6	0.4
(대학졸생)	100.0	0.0
(대학일반)	99.6	0.4
가구소득		
100만원 미만	55.0	45.0
100-200만원 미만	77.8	22.2
200-300만원 미만	92.9	7.1
300-400만원 미만	96.3	3.7
400만원 이상	97.4	2.6
무응답	94.6	5.4
지역규모		
동부	93.2	6.8
중남부	94.1	5.9
지역		
서울	91.4	8.6
부산	92.8	7.2
대구	94.9	5.1
인천	91.5	8.5
광주	94.5	5.5
대전	94.1	5.9
울산	95.2	4.8
경기	91.7	8.3
강원	83.7	16.3
충청	92.1	7.9
(충북)	91.1	8.9
(충남)	92.2	7.8
(세종)	95.5	4.5
전라	87.8	12.2
(전북)	90.2	9.8
(전남)	85.3	14.7
경상	91.4	8.6
(경북)	92.3	7.7
(경남)	90.7	9.3
제주	88.9	11.1

<표 2> 가구 정보통신기기 보유현황(복수응답)

(단위 : %)

(계속--)

가구 전체	무선인터넷 기기	스마트폰	디지털TV	디스크탑	노트북	스마트TV	스마트 패드
가구 전체	94.9	94.8	80.1	56.3	34.2	16.8	13.9
가구주 연령							
20대 이하	99.9	99.9	69.9	42.0	49.1	12.6	11.1
30대	100.0	100.0	71.6	60.4	49.8	25.4	22.6
40대	99.9	99.9	79.1	75.4	43.4	20.8	21.1
50대	99.8	99.8	82.4	73.5	44.1	18.8	15.1
60대 이상	85.1	84.9	85.0	34.3	11.8	9.4	5.1
가구소득							
100만원 미만	68.7	68.3	86.4	11.5	3.3	3.2	2.1
100-200만원 미만	93.2	93.1	86.5	36.0	3.1	6.0	5.2
200-300만원 미만	99.0	99.0	82.1	52.8	31.3	13.2	7.7
300-400만원 미만	99.9	99.9	79.6	67.2	42.7	20.1	17.2
400만원 이상	100.0	100.0	76.0	78.6	56.6	27.2	24.4
무응답	97.2	97.2	79.8	50.5	47.3	10.4	7.5
지역 규모							
동부	96.4	96.3	78.9	59.5	37.7	18.7	15.6
중남부	88.5	88.4	84.9	43.2	19.7	8.9	6.8
지역							
서울	96.3	96.3	78.6	57.6	37.1	17.0	17.0
부산	93.0	93.0	80.9	55.7	25.5	17.5	12.4
대구	97.4	96.6	86.7	58.4	25.7	11.9	9.8
인천	96.9	96.9	67.0	66.6	48.1	30.2	16.8
광주	98.8	98.6	82.6	64.3	25.8	13.3	11.6
대전	96.0	95.9	79.4	54.5	43.5	15.9	12.8
울산	96.9	96.9	83.7	69.5	32.0	16.6	8.9
경기	95.8	95.8	76.7	60.0	46.6	22.0	20.6
강원	90.8	90.6	80.9	41.4	25.9	11.1	15.3
충청	92.4	92.3	77.7	51.3	33.8	18.5	8.6
(충북)	92.8	92.6	70.6	52.0	30.5	25.4	8.0
(충남)	91.1	91.1	82.4	49.3	35.7	13.7	8.7
(세종)	99.3	99.3	82.9	60.8	37.7	15.2	11.1
전라	96.5	96.5	87.6	51.2	19.8	5.2	5.6
(전북)	96.7	96.7	88.6	52.9	24.8	4.9	6.9
(전남)	96.4	96.4	85.6	49.6	14.8	5.4	4.2
경상	90.5	90.4	86.6	49.2	21.7	10.8	7.3
(경북)	92.9	92.9	87.9	46.3	19.8	11.5	6.4
(경남)	88.4	88.4	85.4	51.8	23.4	10.3	8.1
제주	88.4	88.3	85.3	53.0	33.0	10.7	12.5

* 모바일기기는 스마트폰, 스마트패드, 웨어러블기기를 의미함.

○ 교육 부문: 공공교육 영역

- 유치원, 초등학교, 중학교, 고등학교

· 유치원 수, 초등학교 수, 중학교 수, 고등학교 수

구분	조사기준		자료출처 및 통계표명
	공간수준	자료년도	
1차 조사	법정리	2019	· 한국교육개발원, 교육통계서비스 (kess.kedi.re.kr) · 유·초·중등교육기관 주소록(2019)
2차 조사	행정리		· 현장/면담

자료출처 상세

교육통계서비스

[관련사이트](#) | [사이트맵](#) | [ENGLISH](#)

교육통계
통계간행물
테마통계
알림·서비스
국가교육통계센터소개

알림·서비스

- 공자사항
- 자료실**
- 자료실 교육통계 언론보도
- 주요요청자료
- 자료요청 현황
- Q&A
- FAQ
- 이용안내
- 홈페이지 개선의견
- 자료집 배송문의

자료실

자료명 2019년 유초중등 및 고등교육기관 주소록

구분	주소록
작성일	2019-08-29(목) 오전 11:32
조회수	1,105

첨부파일

- 1. 유 초 중 등 교육 기관 주소록(2019).xlsx
- 1011. 주소록_포지.gif - 305 x 709
- 2. 고 등 교육 기관 주소록(2019).xlsx

내용

2019년 4월 1일자로 조사된 유 초 중 등 교육 기관 및 고 등 교육 기관 주소록 입니다.

많은 활용 바랍니다.

* 본 자료는 해당 기관에서 작성한 자료입니다.

☞ 유 초 중 등 교육 기관 : 유치원, 초등학교, 중학교, 고등학교, 특수학교, 각종학교, 고등기술학교, 고등공민학교

☞ 고 등 교육 기관 : 일반대학, 교육대학, 산업대학, 방송통신대학교, 기술대학, 각종학교(전문, 대학과정), 사 이버대학(전문, 대학과정), 원격대학(전문, 대학과정), 사 내 대학(전문, 대학과정), 전문대학, 기능대학, 전공대 립, 대학원

- 평생교육기관
 - 평생교육기관 수

구분	조사기준		자료출처 및 통계표명
	공간수준	자료년도	
1차 조사	법정리	2018	<ul style="list-style-type: none"> · 한국교육개발원, 교육통계서비스 (kess.kedi.re.kr) · 2018년 평생교육기관 주소록
2차 조사	행정리		<ul style="list-style-type: none"> · 현장/면담

자료출처 상세

교육통계서비스

[관련사이트](#) | [사이트맵](#) | [ENGLISH](#)

교육통계
통계간행물
테마통계
알림·서비스
국가교육통계센터소개

알림·서비스

- ▶ 공지사항
- ▶ 자료실
- ▶ 자료실
교육통계 언론보도
- ▶ 주요요청자료
- ▶ 자료요청 현황
- ▶ Q&A
- ▶ FAQ
- ▶ 이용안내
- ▶ 홈페이지 개선의견
- ▶ 자료집 배송문의

자료실

[▶ 고객센터](#) > [자료실](#)
URL복사
인쇄하기

자료명	2018년 평생교육기관 주소록		
구분	주소록		
작성일	2019-01-04(금) 오후 2:17	조회수	2,313
첨부파일	2018 평생교육기관 주소록.msx		
내용	안녕하세요, 교육통계서비스입니다. 2018년 평생교육기관 주소록을 업데이트하니 많은 이용 바랍니다. * 조사기준일 : 2018. 5. 1. / 자료 추출일 : 2019. 1. 4. * 자료 수록 대상 : 정보공개동의를 받은 기관 (동의하지 않은 기관 제외)		

○ 교육 부문: 민간교육 영역

- 학습형 학원, 취미형 학원

- 학교교과교습학원 및 교습소 중 입시검정 및 보습, 국제화, 특수교육, 종합 시설 수, 학교교과교습학원 및 교습소 중 예능 및 기타 시설 수

구분	조사기준		자료출처 및 통계표명
	공간수준	자료년도	
1차 조사	시군	2019	· 한국교육개발원, 교육통계서비스 (kess.kedi.re.kr) · 2019년 시도별 행정구별 사설학원 현황
2차 조사	행정리		· 현장/면담

자료출처 상세

교육통계서비스

[관리사이트](#) | [사이트맵](#) | [ENGLISH](#)

교육통계
통계간행물
테마통계
알림·서비스
국가교육통계센터소개

알림·서비스

- 1 공지사항
- 2 자료실
- 3 자료실
- 4 교육통계 언론보도
- 5 **주요요청자료**
- 6 자료요청 현황
- 7 Q&A
- 8 FAQ
- 9 이용안내
- 10 홈페이지 개선의견
- 11 자료집 배송문의

주요요청자료

자료명 2013-2019년 사설학원 현황(시도별 행정구별)

통계구분	유초종동	조회수	3,167
첨부파일	<ul style="list-style-type: none"> 2013년 시도별 행정구별 사설학원 현황.xlsx 2014년 시도별 행정구별 사설학원 현황.xlsx 2015년 시도별 행정구별 사설학원 현황.xlsx 2016년 시도별 행정구별 사설학원 현황.xlsx 2017년 시도별 행정구별 사설학원 현황.xlsx 2018년 시도별 행정구별 사설학원 현황.xlsx 2019년 시도별 행정구별 사설학원 현황.xlsx 		
내용	<p>1. 조사기준일: 당해년도 4월 1일</p> <p>2. 조사대상: 시도별 교육지원청 소속 사설학원(단, 폐원한 사설학원은 조사하지 않음)</p> <p>3. 자료내용: 학원수, 정원, 강사수, 강의실수, 교습시간, 교습비</p> <ul style="list-style-type: none"> - 학원수: 당해년도 4. 1. 기준 학원수 - 정원: 당해년도 4. 1. 기준 수강자수(정원) - 강사수: 과정보로 강사수(시간강사 포함)의 계 - 월평균 교습시간: 학원별 월 수업시간의 평균값 - 월평균 교습비(원): 학원별 월 수강료의 평균값 - 강의실수: 학원별 총 강의실 수 <p>본 자료는 교육기본통계 조사 결과를 활용한 2013-2018년 사설학원 현황 자료입니다. 본 자료를 이용하여 간행물 및 연구 사업 산출물을 작성하신다면 꼭 결과물을 아래 우편 또는 이메일로 송부해주시길 바랍니다.</p> <p>(홈페이지에 업로드 된다면 관련 페이지 URL을 송부해주시길 바랍니다.)</p> <p>※ 우편 주소: 27873 충청북도 진천군 덕산읍 교학로 7 한국교육개발원 국가교육통계연구본부 교육지표연구실 통계분석서비스팀 ※ 메일 주소: service@kedi.re.kr</p> <p>많은 활용 바랍니다.</p>		


○ 보건 부문: 공공의료 영역

- 보건의료원, 보건소

- 보건료원 수, 보건소(보건의료원 제외)·보건지소·보건진료소 수

구분	조사기준		자료출처 및 통계표명
	공간수준	자료년도	
1차 조사	법정리	2018	· 보건복지부, 건강정책과 · 2018년 하반기 전국 지역보건의료기관 주소록
2차 조사	행정리		· 현장/면담

자료출처 상세



주권공역어 · 2019업무계획 | 기초연급 | 복지부 유튜브

정책보기 · English · 어린이 · 정보구독

정보공개
민원
참여
정보
알림
소개
정책
이용안내

정보 Information

주요계획

사업

예결산

계약

감사

- 감사결과

- 청렴부패 방지

통계

- 송인통계(보건복지부 통계)

- e-나라지표

- 관련주요사이트

통상협상

규제개혁

- 규제개혁소개

- 규제개혁과제

- 규제심사

- 자료실

- 규제개혁국민재안

복지행정지원

- 지역사회보장계획

슈름 > 정보 > 현황

현황


2018년 하반기 전국 지역보건의료기관 주소록

· 등록일 : 2019-06-11 · 조회수 : 489 · 담당자 : 정승택 · 담당부서 : 건강정책과

[2018년 하반기 전국 지역보건의료기관 주소록]

2018년 12월말 기준 전국 보건소(보건의료원), 보건지소, 보건진료소, 건강생활지원센터 주소록 입니다.

※ 자료 문의처 : 건강정책과 (044-202-2814)

· 첨부파일  전국_지역보건의료기관_현황_2018.12월말_기준.xlsx (263 KB / 다운로드 : 388)

목록

다음글 > 2019 노인복지시설 현황

이전글 < 보건복지부 소관시설 2019년 국가안전대진단 점검 결과 공개

○ 보건 부문: 민간의료 영역

- 종합병원, 병원, 치과병원, 한방병원, 요양병원

- 종합병원 및 상급 종합병원 수, 병원 또는 의원 수, 치과병원 또는 치과의원 수, 한방병원 또는 한의원 수, 요양병원 수

구분	조사기준		자료출처 및 통계표명
	공간수준	자료년도	
1차 조사	읍면	2017	<ul style="list-style-type: none"> · 지자체, 시군통계연보(의료기관) · 일부 지자체에서는 민간의료기관 주소록을 공공데이터 포털(data.go.kr)에 공개하고 있음 (조사대상 시군 중 논산시의 경우 주소록 공개)
2차 조사	행정리		<ul style="list-style-type: none"> · 현장/면담

자료출처 상세





DATA 공공데이터포털 .GO, KR

로그인 회원가입 사이트맵 ENGLISH

데이터셋 제공신청 활용사례 경보공유 이용약관

/ 데이터셋 / 행정데이터

파일데이터 충청남도 논산시 의료기관 ENGLISH

충청남도 논산시 의료기관 현황자료

장래형, 박소희 | 자료, 링크 크고-1 | 전체 항목 수: 144 | 국가어: CSV | 다운로드 횟수: 10(6/2)

전체 상세 다운로드 # 새버전 오류가 많아서 수정본으로 대체할 예정입니다.

CSV 충청남도, 논산시, 의료기관, 20190327 ▶ 열거다운로드 ▶ 뒤 보기 ▶ 오류신고 ▶

충청남도, 논산시, 의료기관, 20190327			
업데이트 주기	기간	제거등록예정일	2020-03-27
백업주최부서	유종	백업주최기관 및 단위	전용
다운로드 횟수	49		
등록일	2019-03-27	수정일	2019-03-27
이동해제유형	이동해제유형: 개인 이동		
제공형태	공공데이터포털에서 다운로드(해당서비스이용권)		
URL	https://www.data.go.kr/dataset/#Download.do?acchFileId=FILE_0000000359933&fileDataId=1		
설명	충청남도 논산시 의료기관명, 병명, 의료기관주소, 전화번호 등 현황		
관리부서명	정보통신과	관리부서 연락처	041-734-5237

이런보기 # 파일 업로드 및 기타 내용을 제공하고 있으며, 전체 내용이 포함된 경우 해당 파일을 다운로드 받으실 수 있습니다.

의료기관명	종류	(의류)기관주소(주소명)	전화번호
지리산유방재단	종합병원	충청남도 논산시 지리산유방재단 14 (충청남도)	041-734-2191
지리산유방재단	병실	충청남도 논산시 계룡로 474 (충청남도)	041-734-3488
죽곡종합소치과병원	병실	충청남도 논산시 죽곡로 459-1 (죽곡종합재단 시군)	041-734-0514
간성호서종합병원	남방조간병원	충청남도 논산시 간성읍 죽곡로 1294	041-746-1900
지리산유방재단유방재단대선유방재단	남방조간병원	충청남도 논산시 계룡로 474 (충청남도)	041-734-2000
한마음요양병원	남방조간병원	충청남도 논산시 계룡로 129 (한마음)	041-734-4361
지리산유방재단유방재단유방재단유방재단	남방조간병원	충청남도 논산시 계룡로 1487	041-734-3000
간성유방재단	남방조간병원	충청남도 논산시 죽곡로 1294	041-734-3000
지리산유방재단유방재단유방재단	남방조간병원	충청남도 논산시 죽곡로 1294-20	041-734-7644
논산시노년종합병원	남방조간병원	충청남도 논산시 죽곡로 20 (노년종합)	041-734-4300
논산시노년종합병원	남방조간병원	충청남도 논산시 죽곡로 1294 (노년종합)	041-734-5000
지리산유방재단유방재단유방재단유방재단	남방조간병원	충청남도 논산시 죽곡로 46-1	041-746-6771

○ 보건 부문: 응급의료 영역

- 응급의료센터

- 응급의료기관 수(권역응급의료센터, 지역응급의료센터, 지역응급의료기관)

구분	조사기준		자료출처 및 통계표명
	공간수준	자료년도	
1차 조사	법정리	2019	· 응급의료포털(www.e-gen.or.kr) · 응급의료기관 및 응급의료기관 외의 의료기관(응급의료시설) 현황(2019년 9월)
2차 조사	행정리		· 현장/면담

자료출처 상세

↑ NEMC E-Gen 중독정보 교육 응급의료모니터링 로그인 회원가입 고객센터 사이트맵 ENG 통합검색 Search



생명이 대한 것은 사랑

↑ 공지사항 ★ Print 공유하기

공지사항

중앙응급의료센터의 공지사항을 확인하실 수 있습니다.

2019년 9월 응급의료기관 및 응급의료기관 외의 의료기관(응급의료시설) 현황

구분 : 공통 | 등록일 : 2019-09-30 | 조회수 : 371

2019년 9월 응급의료기관 및 응급의료기관 외의 의료기관(응급의료시설) 현황입니다. (2019-09-30 기준)

* 응급의료기관 : 권역응급의료센터 및 지역응급의료센터, 지역응급의료기관
 ※ 응급의료에 관한 법률 제6장 응급의료기관 등 참조

첨부파일 : [응급의료기관 현황 2019.09.30.xlsx](#)
[응급의료기관 외의 의료기관\(응급의료시설\) 2019.09.30.xlsx](#)

목록

○ 보건의 부문: 의약품 영역

- 약국 및 의약품, 의료용품

- 약국 및 의약품 소매점 수, 의료용품(기기) 소매점 수

구분	조사기준		자료출처 및 통계표명
	공간수준	자료년도	
1차 조사	읍면	2017	<ul style="list-style-type: none"> · 지자체, 시군통계연보(의약품 판매업소) · 일부 지자체에서는 약국 주소록을 공공데이터 포털(data.go.kr)에 공개하고 있음(조사대상 시군 중에는 현재 약국 주소록을 공개하는 시군은 없음)
2차 조사	행정리		<ul style="list-style-type: none"> · 현장/면담



○ 복지 부문: 아동 영역

- 영유아 보육

· 영유아 보육(어린이집) 시설 수

구분	조사기준		자료출처 및 통계표명
	공간수준	자료년도	
1차 조사	법정리	2019	<ul style="list-style-type: none"> · 어린이집·유치원 통합정보공시 (www.childinfo.go.kr) · 어린이집·유치원 통합정보공시 정보를 연계한 어린이집정보 공개포털(info.childcare.go.kr)과 유치원알리미(e-childschoolinfo.moe.go.kr)에서도 해당 정보수집 가능 · 어린이집 찾기 서비스
2차 조사	행정리		· 현장/면담

자료출처 상세

The screenshot displays the '어린이집·유치원 통합정보공시' (Childcare Information Disclosure) website. The main content area shows a search interface with filters for '지역별 찾기' (Search by Region) and '시도' (Province) set to '강원도' (Gangwon-do). A map of Gangwon-do is shown with several green location markers. Below the map, a list of kindergartens is displayed, including '공립미탄어린이집', '공립방림어린이집', and '공립봉평어린이집'. Each entry provides details such as address, phone number, and enrollment statistics. On the right side of the page, there are two red circles highlighting the '어린이집 정보공개 현황' (Childcare Information Disclosure Status) and '유치원 알리미' (Nursery Alim) buttons.

- 아동복지
 - 아동복지 시설 수

구분	조사기준		자료출처 및 통계표명
	공간수준	자료년도	
1차 조사	법정리	2018	· 보건복지부, 2019년도 아동복지시설 현황(2018.12.31.기준)
2차 조사	행정리		· 현장/면담

자료출처 상세

2019년도
아동복지시설 현황
2018년 12월 31일 현재

보건복지부

추진정책· 2019업무계획 | 기초연급 | 육치부 유희부

전체보기 · English · 어린이 · 정부구독

보건의료정보 · 보건의료정보

국가상징 알뜰하기

정보공개
민원
참여
정보
알림
소개
정책
이용안내

정보공개

[정보공개제도안내](#) |
 [정보공개청구](#) |
 [정보목록](#) |
 [비공개 대상정보 세부기준](#) |
 [사전정보공표](#) |
 [정보공개 열자보고서](#)

[정책실명제](#) |
 [국민신청실명제](#) |
 [공공누리](#)

[공공누리 제도안내](#) |
 [공공누리 유형안내](#) |
 [공공데이터개방](#)

[보건복지 공공데이터](#) |
 [공공데이터 제공신청](#) |
 [이용안내](#)

[정보보호](#) |
 [개인정보관리현황](#)

[보건복지 모바일앱 통합안내](#)

[추진정책](#) >
 [정보공개](#) >
 [사전정보공표](#) >
 [인구정책](#)

사전정보공표

국민의 알 권리를 보장합니다.

· 사전정보공표는 국민의 국정참여 및 알 권리 보장을 위하여 필요한 정보에 대해서는 공개의 구체적 범위와 공개의 주기·시기 및 방법 등을 미리 정확히 공표하는 정보입니다(공공기관의 정보공개에 관한 법률 제7조).

분류	인구정책 > 아동복지		
공표업무	아동복지시설 현황		
공표내용	아동복지시설 및 입소아동 현황		
공표주기	매년	공표시기	5월
담당부서	아동권리과	담당자연락처	044-202-3437

첨부파일

 ##_2015년_아동복지시설_현황(일합표).pdf (709 KB / 다운로드 : 1157 / 등록일 : 2016-01-19)

 2016_아동복지시설현황(일합표).hwp (487 KB / 다운로드 : 767 / 등록일 : 2016-09-13)

 붙임4_2014년_아동복지시설_현황(일합표)_취합.hwp (310 KB / 다운로드 : 1573 / 등록일 : 2014-07-04)

 2017년_아동복지시설_현황(일합표).hwp (298 KB / 다운로드 : 757 / 등록일 : 2017-09-13)


 2018_아동복지시설_현황(일합표).hwp (18 MB / 다운로드 : 607 / 등록일 : 2018-12-17)

○ 복지 부문: 노인 영역

- 노인복지

- 노인복지 시설 수(노인여가 복지시설을 제외한 노인주거 복지시설, 노인의료 복지시설, 재가노인 복지시설, 노인보호전문기관, 노인일자리지원기관, 학대피해노인 전용쉼터, 치매전담형 장기요양기관, 재가장기 요양기관)

구분	조사기준		자료출처 및 통계표명
	공간수준	자료년도	
1차 조사	법정리	2018	· 보건복지부, 2019년도 노인복지시설 현황(2018.12.31.기준)
2차 조사	행정리		· 현장/면담



보건복지부

주시경내외
 2019업무계획 | 기획연급 | 복지부 유튜브

한글
영어
아이디
정보구독

보다나온 정보
국가행정
참여포럼

정보공개
민원
참여
정보
알림
소개
정책
이용안내

정보공개

- 정보공개제도안내 단
- 정보공개청구 단
- 정보특보
- 비공개 대상정보 세부기준
- 사전정보공개
- 정보공개 전자보고서 단

정책실명제

- 국민신청실명제

공공누리

- 공공누리 제도안내
- 공공누리 유형안내

공공데이터개방

- 보건복지 공공데이터
- 공공데이터 제공신청 단
- 이용안내 단

정보보호

- 개인정보관리현황

보건복지 모바일앱 통합안내

홈 > 정보공개 > 정보공개 > 사전정보공개 > 인구정책

사전정보공개

국민의 알 권리를 보장합니다.

· 사전정보공개는 국민의 국정참여 및 알권리 보장을 위하여 필요한 정보에 대해서는 공개의 구체적 범위와 공개의 주기·시기 및 방법 등을 미리 정하여 공개하는 정보입니다(공공기관의 정보공개에 관한 법률 제7조).

분류	인구정책 > 노인정책		
공표업무	노인복지시설 현황		
공표내용	노인복지시설 종류 및 현황 총괄표, 종류별 광역시도별 총괄표 및 시군구별 총괄표 등		
공표주기	6월말	공표시기	매년
담당부서	요양보림운영과	담당자연락처	044-202-3523

· 첨부파일

- 1_2017_노인복지시설_현황(이용안내(총괄표))hwp (979 KB / 다운로드 : 236 / 등록일 : 2018-06-28)
- 2013_재가장기요양기관_현황(부록)xls (3 MB / 다운로드 : 5897 / 등록일 : 2018-06-28)
- 2013년_노인복지시설현황(집계)xlsx (65 KB / 다운로드 : 182 / 등록일 : 2018-06-28)
- 2014_노인복지시설_현황(140522_최종판)pdf (7 MB / 다운로드 : 546 / 등록일 : 2018-06-28)
- 2015_노인복지시설_현황hwp (19 MB / 다운로드 : 217 / 등록일 : 2018-06-28)
- 2015_노인복지시설_현황.pdf (8 MB / 다운로드 : 374 / 등록일 : 2018-06-28)
- 2016_노인복지시설_현황hwp (11 MB / 다운로드 : 803 / 등록일 : 2018-06-28)
- 2016_노인복지시설_현황(영부n부록)hwp (22 MB / 다운로드 : 716 / 등록일 : 2018-08-07)
- 2018_노인복지시설_현황(이용안내(총괄표))hwp (2 MB / 다운로드 : 293 / 등록일 : 2018-06-28)
- 2_2017_노인복지시설_현황(영부n부록)hwp (10 MB / 다운로드 : 3126 / 등록일 : 2018-06-28)
- 2_2019년_통계본문hwp (6 MB / 다운로드 : 128 / 등록일 : 2019-07-06)
- 2_2019년_통계본문.pdf (3 MB / 다운로드 : 103 / 등록일 : 2019-07-06)
- 3_2019년_통계부록hwp (6 MB / 다운로드 : 86 / 등록일 : 2019-07-06)
- 3_2019년_통계부록.pdf (4 MB / 다운로드 : 196 / 등록일 : 2019-07-06)
- 1_2019_특차_이용안내_총괄표hwp (2 MB / 다운로드 : 54 / 등록일 : 2019-07-06)
- 1_2019_특차_이용안내_총괄표.pdf (2 MB / 다운로드 : 49 / 등록일 : 2019-07-06)
- 연도별_노인복지시설_현황_및_광역시도별_총괄표_현황(2019)xlsx (38 KB / 다운로드 : 3 / 등록일 : 2019-10-24)
- 시군구별_총괄표_현황(2019)xlsx (145 KB / 다운로드 : 3 / 등록일 : 2019-10-24)

- 복지 부문: 여성 영역
 - 여성복지
 - 여성복지 시설 수

구분	조사기준		자료출처 및 통계표명
	공간수준	자료년도	
1차 조사	읍면	2017	<ul style="list-style-type: none"> · 지자체, 시군통계연보(여성복지시설) · 일부 지자체에서는 여성복지시설 주소록을 공공데이터 포털(data.go.kr)에 공개하고 있음(조사대상 시군 중에는 현재 여성복지시설소록을 공개하는 시군은 없음)
2차 조사	행정리		<ul style="list-style-type: none"> · 현장/면담



- 복지 부문: 장애인 영역
 - 장애인복지
 - 장애인복지 시설 수

구분	조사기준		자료출처 및 통계표명
	공간수준	자료년도	
1차 조사	법정리	2018	· 보건복지부, 2019년도 장애인 복지시설 일람표 · 장애인 복지시설 중 복지서비스 유형이 다를 경우 주소가 같더라도 각각의 시설로 인정함(서비스 이용형태에 따른 시설 구분)
2차 조사	행정리		· 현장/면담

자료출처 상세



2019년 장애인 복지시설 일람표



보건복지부
Ministry of Health and Welfare

보건복지부 | 2019공무계획 | 기초연급 | 복지부 유튜브 | 전체보기 | English | 어필이 | 정보구독

정보공개 | 민원 | 참여 | 정보 | 알림 | 소개 | 정책 | 이용안내

정보공개 > 정보공개 > 사전정보공표 > 장애인

사전정보공표

분류	장애인 > 장애인복지지원		
공표업무	장애인복지시설 현황		
공표내용	장애인시설 종류별,시군구별 시설명,시설장, 입소장애인수, 시설소재지, 전화번호, 시설설치일, 법인명(대표자명)		
공표주기	매년	공표시기	7월
담당부서	장애인복지지원과	담당자연락처	044-202-3306

· 첨부파일
 [2014년_장애인복지시설_일람표.pdf] 3 MB / 다운로드 : 1197 / 등록일 : 2014-10-01
 [2013_장애인복지시설_일람표(2012년_말_기준).pdf] 4 MB / 다운로드 : 443 / 등록일 : 2014-10-01
 [2015년_장애인복지시설_일람표(최종).pdf] 4 MB / 다운로드 : 2434 / 등록일 : 2015-11-20
 * [2017년_장애인복지시설_일람표(개시용).pdf] 3 MB / 다운로드 : 682 / 등록일 : 2017-09-14
 [2016년_장애인복지시설_일람표_수정_백부.pdf] 105 KB / 다운로드 : 461 / 등록일 : 2019-01-15
 * [2019년_장애인복지시설_일람표.pdf] 85 MB / 다운로드 : 62 / 등록일 : 2019-09-30


○ 문화 부문: 문화 영역

- 문화기반

- 문화기반 시설수(도서관, 박물관, 미술관, 문예회관, 지방문화원, 문화의 집)

구분	조사기준		자료출처 및 통계표명
	공간수준	자료년도	
1차 조사	법정리	2018	· 문화체육관광부, 2018 전국 문화기반시설 총람
2차 조사	행정리		· 현장/면담

자료출처 상세



문화체육관광부

의 누리집은 대한민국 공식 전자정부 누리집입니다.

문화체육관광부 문화체육관광부 **문화의 집**

도서관의 소개정책 문화유산 3대 확산전략 대학장 기지단

이용안내 | 예약당서비스 | 개인정보

로그인 회원가입 한국문화원 어린이 LANGUAGE

정보공개 민원마당 알림·소식 문화광장 자료공간 주요정책 **문체부소개**

주요정책

업무계획
2019 업무계획
문화비전 2030

분야별 정책

기획조정·지원
문화예술
중무
콘텐츠·저차권·미디어
관광
국민소득
체육
기타

정책홍보
홍보물

문화예술

> 주요정책 > 분야별 정책 > 문화예술

2018 전국 문화기반시설 총람

게시일	2018.11.07.	조회수	8414
담당부서	문화기반과(044-203-2640)	담당자	곽영현

붙임파일

- [해리보기](#)
- [해리보기](#)
- [해리보기](#)

1. 전국 문화기반시설 총람은 전국의 문화기반시설에 대한 각종 정보를 제공함으로써 이용자들의 문화향수기회를 확대하고 궁극적으로 국민들의 문화기본권을 신장시키고자 2003년부터 발간하고 있습니다.

2. 총람에 수록된 문화기반시설별 운영현황은 문화기반시설을 직접 운영하고 있는 지방자치단체, 법인, 개인 등으로부터 제출받은 자료를 기초로 작성되었습니다.


3. 문화기반시설에는 <도서관법>상 도서관, <박물관 및 미술관 진흥법>상 박물관 및 미술관, 문예회관(중간 <문화예술진흥법>상 문예예술회관) 및 <지방문화원진흥법>상 지방문화원, 문화의 집 등이 있습니다. 이 총람은 아래와 같이 문화기반시설에 대한 기초정보를 제공하고 있으며, 수록된 총람의 기준시점은 2018. 1. 1입니다.

- 생활문화

- 생활문화 시설 수(생활문화센터 수)

구분	조사기준		자료출처 및 통계표명
	공간수준	자료년도	
1차 조사	법정리	2018	· 지역문화진흥원(www.rcda.or.kr) · 우리 동네 생활문화센터 현황
2차 조사	행정리		· 현장/면담

자료출처 상세



알림·소식
사업안내
자료실
지역문화
진흥원소개

Home > 사업안내 > 생활문화센터 운영 활성화 지원사업 > 생활문화센터 현황

우리 동네 생활문화센터

빠르고 편리하게 우리 동네에 개설된 생활문화센터를 찾아보세요.
원하시는 지역을 선택하시면 가까운 생활문화센터를 만나실 수 있습니다.

전체

키워드를 입력하세요

🔍

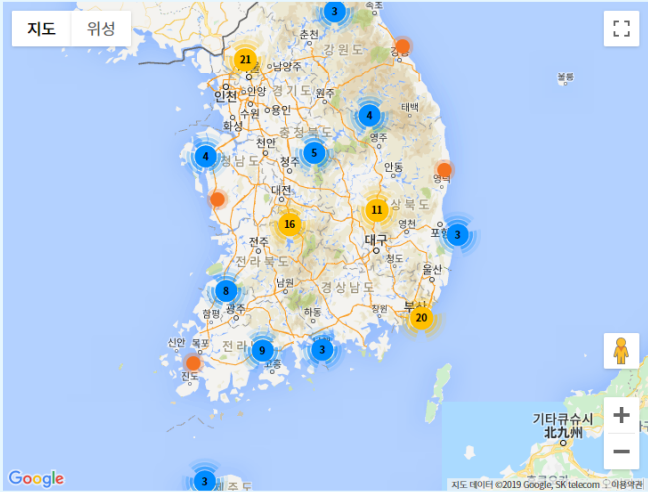
생활문화센터 조성 현황

총 191개소
운영: 126개소
공간 조성 중: 65개소
(2019년 10월 기준)

- 서울(3개) ▼
- 부산(14개) ▼
- 대구(7개) ▼
- 인천(8개) ▼
- 광주(5개) ▼
- 대전(3개) ▼
- 울산(2개) ▼
- 세종(2개) ▼
- 경기(12개) ▼

전국 생활문화센터 리스트 >

지도
위성



기타큐슈시 北九州

- 마을공동문화
 - 마을공동문화 시설 수(1종 근린생활시설 중 마을회관)

구분	조사기준		자료출처 및 통계표명
	공간수준	자료년도	
1차 조사	법정리	2018	<ul style="list-style-type: none"> · 공공데이터 포털(data.go.kr) · 검색 키워드: 마을회관 지자체명 · 조사대상 시군 중 평창군의 경우 현재 마을회관에 대한 주소록을 공개하지 않음)
2차 조사	행정리		<ul style="list-style-type: none"> · 현장/면담

자료출처 상세

- 영화상영관
 - 영화상영관 수

구분	조사기준		자료출처 및 통계표명
	공간수준	자료년도	
1차 조사	법정리	2018	· 영화진흥위원회 (https://www.kofic.or.kr) · 전국 극장 현황(2018년)
2차 조사	행정리		· 현장/면담

자료출처 상세

영화진흥위원회
Korean Film Council

Q

☰
f
✉

사업안내
정보·연구통계
알림마당
업무·신청
열린경영
KOFIC소개
고객센터

정보·연구통계

검색어를 입력하시면 원하시는 정보를 빠르게 찾으실 수 있습니다.

🏠
정보·연구통계 ▾
산업통계 ▾

산업통계상세

제목	2018년 전국 극장 현황		
작성자	영화정책연구원 도동준 (051-720-4751)	작성일자	2019.01.24
조회수	3,860		
첨부파일	<div style="display: flex; gap: 5px;"> 2018년_전국_극장_현황(확정).xlsx 2018년_전국_멀티플렉스_현황(확정).xlsx 2018년_전국_4대_브랜더별_멀티플렉스_현황(확정).xlsx </div>		

영화진흥위원회는 매년 전국 극장 현황을 전수조사하여 그 결과를 발표해 오고 있으며, 2018년 조사 결과를 다음과 같이 게시하오니 참고하시기 바랍니다.

구분	2018년	2017년	증감률
극장수	483	452	6.9%
스크린수	2,937	2,766	6.2%
좌석수	449,765	437,782	2.7%

* 2018.12.31. 기준
 * 집계 대상 극장은 전국 상설영화관으로, 특수 목적의 비상설 상영시설 및 자동차극장은 제외함
 * 기준일 당시 휴관 및 폐관극장은 제외함

- 문화 부문: 여가·체육 영역
 - 공공체육
 - 공공체육 시설수

구분	조사기준		자료출처 및 통계표명
	공간수준	자료년도	
1차 조사	읍면	2017	· 문화체육관광부, 전국 공공체육시설 현황(2018)
2차 조사	행정리		· 현장/면담

자료출처 상세

전국 공공체육시설 현황

(2017년말 기준)

2018





문화체육관광부 정부혁신
보이는 정보

이용안내 | 메일링서비스 | 개선의견

정보공개
민원마당
알림·소식
문화광장
자료공간
주요정책
문체부소개

주요정책

업무계획

2019 업무계획
문화비전 2030

분야별 정책

- 기획조정·지원
- 문화예술
- 종무
- 콘텐츠·저작권·미디어
- 관광
- 국민소통
- 체육**

체육

☰ > 주요정책 > 분야별 정책 > 체육

목록

2018년 전국 공공체육시설 현황(2017년말 기준)

게시일	2019.02.12.	조회수	4073
담당부서	체육진흥과(044-203-3139)	담당자	최윤식
붙임파일	<div style="display: flex; justify-content: space-between; align-items: flex-start;"> <div style="font-size: 0.7em;"> 📄 2018 공공체육시설현황_0120.pdf 미리보기 </div> <div style="font-size: 0.7em;"> 📄 2018년 전국공공체육시설(2017년말 기준 마을체육시설 종합).xlsx 미리보기 </div> <div style="font-size: 0.7em;"> 📄 2018년 전국공공체육시설(2017년말).xlsx 미리보기 </div> </div>		

전국 공공체육시설 현황(2017년말 기준)

목록

- 마을체육

- 마을체육 시설수(체육공원, 둔치, 마을공터, 아파트단지, 약수터, 등산로, 도시공원, 기타)

구분	조사기준		자료출처 및 통계표명
	공간수준	자료년도	
1차 조사	시군	2017	· 문화체육관광부, 전국 공공체육시설 현황(2018)
2차 조사	행정리		· 현장/면담

자료출처 상세

전국 공공체육시설 현황

(2017년말 기준)

2018





정부혁신
보안인사
정보+

이용안내 | 메일링서비스 | 개선의견

정보공개
민원마당
알림·소식
문화광장
자료공간
주요정책
문체부소개

주요정책

업무계획

2019 업무계획
문화비전 2030

분야별 정책

- 기획조정·지원
- 문화예술
- 종무
- 콘텐츠·저작권·미디어
- 관광
- 국민소통
- 체육

체육

➤ > 주요정책 > 분야별 정책 > 체육

목록

2018년 전국 공공체육시설 현황(2017년말 기준)

계시일	2019.02.12.	조회수	4073
담당부서	체육진흥과(044-203-3139)	담당자	최윤식
붙임파일	<div style="display: flex; flex-wrap: wrap; padding: 0;"> <div style="margin-right: 10px; margin-bottom: 10px;"> 2018 공공체육시설현황_0120.pdf 미리보기 </div> <div style="margin-right: 10px; margin-bottom: 10px;"> 2018년 전국공공체육시설(2017년말 기준 마을체육시설 총괄).xlsx 미리보기 </div> <div style="margin-right: 10px; margin-bottom: 10px;"> 2018년 전국공공체육시설(2017년말).xlsx 미리보기 </div> </div>		

전국 공공체육시설 현황(2017년말 기준)

목록

- 민간스포츠시설

- 체육시설업 사업체 수(신고·등록 체육시설업)

구분	조사기준		자료출처 및 통계표명
	공간수준	자료년도	
1차 조사	읍면	2017	· 지자체, 시군통계연보(체육시설(신고·등록 체육시설업))
2차 조사	행정리		· 현장/면담



- 스포츠용품

- 예술·스포츠 및 여가관련 서비스업 사업체 수

구분	조사기준		자료출처 및 통계표명
	공간수준	자료년도	
1차 조사	읍면	2017	· 지자체, 시군통계연보(산업별, 읍면별 사업체수 및 종사자수)
2차 조사	행정리		· 현장/면담



- 환경 부문: 수환경 영역
 - 하수도
 - 하수도 보급율

구분	조사기준		자료출처 및 통계표명
	공간수준	자료년도	
1차 조사	읍면	2017	· 환경부, 하수도통계 · 하수도보급율(하수도설치율) 자료
2차 조사	행정리		· 현장/면담

자료출처 상세

[국립생태원](#) · [국립생물자원관](#) · [국립생물자원관](#) · [이동통신누리집](#) · [ENGLISH](#) · [운영누리집](#)

정보공개
국민소통
법령/정책
발행물
알림/홍보
기관소개
전체차량표

상하수도

환경부 > 법령/정책 > 환경정책

법령/정책

- 환경법령
 - 현행법령
 - 최근 제·개정법령
 - 입법·행정예고
 - 고시·훈령·예규
- 환경정책
 - 전체
 - 환경정책일반
 - 환경보전
 - 기후대기
 - 물환경관리
 - 상하수도
 - 자연보전
 - 자원순환

2017 하수도통계

분야
상하수도

전화번호
044-201-7142

담당자
류근주
담당부서
생활하수관리과

이메일주소

2017 하수도통계

첨부파일
정부파일

(최종) 2017년 하수도통계.xlsx (17.5 MB)

행정구역			공공하수처리구역 인구보급률(%)	고도처리인구 보급률(%)	하수도설치율 (%)
시도	구군	행정구역명			
강원도	평창군	소계	74.2	73.4	61.3
강원도	평창군	평창읍	75.6	74.8	42.4
강원도	평창군	미탄면	74.7	73.4	37.1
강원도	평창군	방림면	61.9	61.7	61.3
강원도	평창군	대화면	78.2	77.3	74.3
강원도	평창군	봉평면	56.2	55.2	55.4
강원도	평창군	용평면	61.5	60.9	20.0
강원도	평창군	진부면	82.5	82.0	80.2
강원도	평창군	대관령면	84.8	84.5	83.1

○ 환경 부문: 대기환경 영역

- 대기오염

- 가스·먼지·매연 및 악취를 유발하는 시설 수

구분	조사기준		자료출처 및 통계표명
	공간수준	자료년도	
1차 조사	읍면	2017	· 지자체, 시군통계연보(환경오염물질 배출사업장)
2차 조사	행정리		· 현장/면담



○ 안전 부문: 치안 영역

- 경찰관서

- 경찰서, 지구대, 파출소, 치안센터 수

구분	조사기준		자료출처 및 통계표명
	공간수준	자료년도	
1차 조사	법정리	2018	· 공공데이터포털(www.data.go.kr) · 검색 키워드: 전국 지역경찰관서
2차 조사	행정리		· 현장/면담

자료출처 상세

공공데이터포털

로그인
회원가입
사이트맵
ENGLISH

데이터셋
제공신청
활용사례
정보공유
이용안내

경찰청_전국 지역경찰관서 주소 현황

전국 지역경찰관서(지구대, 파출소, 치안센터) 주소

매체유형: 텍스트 파일, 링크 건수: 2 전체 행 수: N/A 용량: CSV 다운로드 횟수(비로그인): 239

전체 * 서비스 오류가 있을시 오류신고 버튼을 이용해주세요.

CSV 경찰청_지역경찰관서 주소(치안센터)...

CSV 경찰청_지역경찰관서 주소_20181017

경찰청_지역경찰관서 주소(치안센터)_20181017			
업데이트 주기	연간	차기등록예정일	2020-09-20
비용부과유무	무료	비용부과기준 및 단위	없음
다운로드 횟수	153		
등록일	2019-09-20	수정일	2019-09-20
이용허락범위	이용허락범위 제한 없음		
제공형태	공공데이터포털에서 다운로드(원문파일등록)		
URL	https://www.data.go.kr/dataset/fileDownload.do?atchFileId=FILE_00000001570408&fileDetailSn=1		
설명	경찰청_지역경찰관서 주소(치안센터)_20181017(지방청,경찰서,관서명..)		
관리부서명	정보화장비기획담당관	관리부서 전화번호	02-3150-1756

> 미리보기 * 파일 데이터의 일부 내용을 제공하고 있으며, 전체 내용이 필요한 경우 해당 파일을 다운로드 받으시기 바랍니다

연번	지방청	경찰서	관서명	구분	치안센터명	주소
1	서울청	서울중부	광희	지구대	왕학치안센터	서울 중구 남계로 11길 52
2	서울청	서울중부	안수	지구대	다산치안센터	서울 중구 동호로 14길 18
3	서울청	서울중부	출지	지구대	DDP치안센터	서울 중구 을지로 281
4	서울청	서울중부	출지로3	파출소	충4치안센터	서울 중구 을지로2길 39
5	서울청	서울중로	광창	파출소	구기치안센터	서울 중로로 비봉길 13
6	서울청	서울서대문	충정로	지구대	북이현1치안센터	서울 서대문구 신촌로 271번지
7	서울청	서울서대문	충정로	지구대	북이현치안센터	서울 서대문구 북이현로 59-1번지
8	서울청	서울서대문	신촌	지구대	신촌치안센터	서울 서대문구 신촌로 105번지
9	서울청	서울제화	종로5가	파출소	종로37치안센터	서울 종로구 돈화문로 28
10	서울청	서울용산	원효	지구대	청파치안센터	서울 용산구 청파로 274-2
11	서울청	서울용산	용중	지구대	남영치안센터	서울 용산구 한강대로 102길 11-5
12	서울청	서울용산	용중	지구대	용산치안센터	서울 용산구 신촌로 90

- 방법
 - 방법대(자율방법대 조직수)

구분	조사기준		자료출처 및 통계표명
	공간수준	자료년도	
1차 조사	시도	2019	· 공공데이터포털(www.data.go.kr) · 검색 키워드: 자율방법대
2차 조사	행정리		· 현장/면담

자료출처 상세

공공데이터포털

로그인 회원가입 사이트맵 ENGLISH

데이터셋
제공신청
활용사례
정보공유
이용안내

» / 데이터셋 / 파일데이터

파일데이터

계정관리

- 제공기관
- 경찰청
- 관리부서명
- 생활안전국
- 관리부서 전화번호
- 02-3150-1315
- 등록일
- 2018-07-19
- 키워드
- 치안, 안전, 범죄예방
- 보유근거
- 행정업무
- 수집방법
- 정보시스템
- 데이터관계
- 공유

경찰청_자율방법대 현황

경찰청_자율방법대 현황(관리기관명, 조직수, 인원수)

메체유형: 텍스트 파일, 링크 건수: 1 전체 할 수: N/A 확장자: CSV 다운로드 횟수(비로그인 시 횟수): 62

전체
 선택 다운로드
* 서비스 오류가 있을시 오류신고 버튼을 이용해주세요.

CSV
 경찰청_자율방법대 현황통계_20190...
멀티다운로드
닫기
오류신고
★

ENGLISH

경찰청_자율방법대 현황통계_20190712			
업데이트 주기	연간	차기등록예정일	2020-07-12
비용부과유무	무료	비용부과기준 및 단위	없음
다운로드 횟수	62		
등록일	2019-07-12	수정일	2019-07-22
이용허락범위	이용허락범위 제한 없음		
제공형태	공공데이터포털에서 다운로드(원문파일등록)		
URL	https://www.data.go.kr/dataset/fileDownload.do?atchFileId=FILE_000000001542123&fileDetailSn=1		
설명	전국 자율방법대 현황통계(기관, 조직수, 인원)		
관리부서명	생활안전국	관리부서 전화번호	02-3150-1315

> 미리보기 * 파일 데이터의 일부 내용을 제공하고 있으며, 전체 내용이 필요한 경우 해당 파일을 다운로드 받으시기 바랍니다.

기관	조직수	인원
서울청	435	9331
부산청	177	3107
대구청	165	4136
인천청	140	3325
광주청	84	1834
대전청	143	2774
울산청	68	3306
경기남부청	547	10479
경기북부청	198	4782
강원청	256	7732
충북청	219	5805
충남청	378	7865
전북청	283	7356

- CCTV 보유
 - CCTV 보유대수

구분	조사기준		자료출처 및 통계표명
	공간수준	자료년도	
1차 조사	법정리	2019	<ul style="list-style-type: none"> · 공공데이터포털(www.data.go.kr) · 검색 키워드: CCTV(지자체명)
2차 조사	행정리		<ul style="list-style-type: none"> · 현장/면담

자료출처 상세

○ 안전 부문: 소방 영역

- 소방

- 소방서 수(소방서, 119안전센터)

구분	조사기준		자료출처 및 통계표명
	공간수준	자료년도	
1차 조사	법정리	2018	· 공공데이터포털(www.data.go.kr) · 검색 키워드: 전국 소방서
2차 조사	행정리		· 현장/면담

자료출처 상세

전국 소방서 및 119안전센터 정보

전국 소방서 및 119안전센터의 정보(위치, 주소) 제공

매체유형: 기타 | 파일, 링크 건수: 1 | 전체 할 수: N/A | 확장자: CSV | 다운로드 횟수(바로가기 포함): 1847

전체 ※ 서비스 오류가 있을시 오류신고 버튼을 이용해주세요.

ZIP 소방청_전국 소방서 및 119안전센터 ...

소방청_전국 소방서 및 119안전센터 정보(2018.11.28)			
업데이트 주기	연간	차기등록예정일	2019-11-28
비용부과유무	무료	비용부과기준 및 단위	없음
다운로드 횟수	1847		
등록일	2018-11-28	수정일	2018-11-30
이용허락범위	이용허락범위 제한 없음		
제공형태	공공데이터포털에서 다운로드(원문파일등록)		
URL	https://www.data.go.kr/dataset/fileDownload.do?atchFileId=FILE_000000001491645&fileDetailSn=1		
설명	전국 소방서 및 119안전센터 GIS 좌표 정보(2018.11.28)		
관리부서명	소방정책과	관리부서 전화번호	044-205-7428

평점 참여 1명

★★★★☆

4

평가하기

○ ★★★★★ ○ ★★★★★ ○ ★★★★★ ○ ★★★★★ ○ ★★★★★

- 의용소방
- 의용소방대 대원수

구분	조사기준		자료출처 및 통계표명
	공간수준	자료년도	
1차 조사	시군	2019	<ul style="list-style-type: none"> · 공공데이터포털(www.data.go.kr) · 검색 키워드: 의용소방대(시도명) · 각 시도별 자료 기준년도 상이(충남(2019년), 경북(2016년), 강원(2014년))
2차 조사	행정리		<ul style="list-style-type: none"> · 현장/면담

자료출처 상세

○ 편의 부문: 금융배달 영역

- 은행
 - 은행 수

구분	조사기준		자료출처 및 통계표명
	공간수준	자료년도	
1차 조사	시군	2017	· 지자체, 시군통계연보(금융기관)
2차 조사	행정리		· 현장/면담



- 우체국
 - 우체국 수

구분	조사기준		자료출처 및 통계표명
	공간수준	자료년도	
1차 조사	법정리	2017	· 전국우정노동조합, 전국우체국 설치현황
2차 조사	행정리		· 현장/면담



- 택배

- 운수업 사업체 수

구분	조사기준		자료출처 및 통계표명
	공간수준	자료년도	
1차 조사	읍면	2017	· 지자체, 시군통계연보(산업별, 읍면별 사업체수 및 종사자수)
2차 조사	행정리		· 현장/면담



○ 편의 부문: 생활용품 영역

- 대형소매점, 소형소매점

- 대형소매점 개소수(백화점, 대규모 점포 등), 소형소매점 개소수(가게, 편의점 등)

구분	조사기준		자료출처 및 통계표명
	공간수준	자료년도	
1차 조사	시군	2017	· 지자체, 시군통계연보(유통업체현황)
2차 조사	행정리		· 현장/면담



- 전통시장
 - 전통시장 수

구분	조사기준		자료출처 및 통계표명
	공간수준	자료년도	
1차 조사	법정리	2018	· 공공데이터포털(www.data.go.kr) · 검색 키워드: 전국 전통시장
2차 조사	행정리		· 현장/면담

자료출처 상세

공공데이터포털

로그인
회원가입
사이트맵
ENGLISH

데이터셋
제공신청
활용사례
정보공유
이용안내

» 데이터셋 / 표준데이터

표준데이터

전국전통시장표준데이터

ENGLISH

전국 전통시장 정보(시장유형, 개설주기 등)를 제공합니다. 공공데이터 개방 표준데이터 속성정보(표현형식/단위 등)는 [공공데이터 개방 표준]코시를 참고하시기 바랍니다. (게시판>자료실>보령&지침) 전국표준데이터는 각 기관에서 등록한 표준데이터를 취합하여 제공합니다. 표준데이터의 갱신주기는 개별 파일마다 다릅니다. (기관에서 등록된 데이터를 취합할 것으로 개별 파일별 갱신시점이 다름) 전국표준데이터의 취합시점은 월말 일괄 취합됩니다.

XLS
전국전통시장표준데이터

다운로드
오류신고

총 228 건 + 더보기

대전광역시_전통시장_20180219 > 바로가기

충청북도_청주시_전통시장_20180809 > 바로가기

경기도_남양주시_전통시장_20180903 > 바로가기

그리드
OPEN API
지도
차트

XLS
XML
JSON
CSV
RDF

※ XLS 이외의 파일은 다운로드시 다소 시간이 걸릴 수 있습니다.
※ 지도는 그리드에 조회된 데이터 총 최대 5,000건까지 표시됩니다.

검색결과 3794 건
> 조회조건추가

시장명	시장유형	소재지도로...	소재지지번...	시장개설주기	위도	경도	점포수	취급품목	사용
송촌동상점...	상설장	대전광역시...	대전광역시...	매일	36.365524	127.439031	870	"생필품, 요...	은/누
오정동상점...	상설장	대전광역시...	대전광역시...	매일	36.354173	127.409122	720	공구·식당...	은/누
신탄진시장	상설장	대전광역시...	대전광역시...	5일	36.448872	127.426263	122	"농산물, 생...	은/누
법동시장	상설장	대전광역시...	대전광역시...	매일	36.367216	127.430958	62	"농산물, 생...	은/누
중리시장	상설장	대전광역시...	대전광역시...	매일	36.365316	127.425801	213	"농산물, 생...	은/누
송촌시장	상설장	대전광역시...	대전광역시...	매일	36.364478	127.439899	73	"농산물, 생...	은/누
송강시장	상설장	대전광역시...	대전광역시...	매일	36.435131	127.386659	88	"농산물, 생...	은/누
유성시장	5일장	대전광역시...	대전광역시...	5일	36.357719	127.333944	400	"농산물, 생...	은/누
둔산3동상...	상설장	대전광역시...	대전광역시...	매일	36.351267	127.396715	698	"생필품, 요...	은/누
가수원상점...	상설장	대전광역시...	대전광역시...	매일	36.303417	127.352632	92	"생필품, 가...	은/누
도마근시장	상설장	대전광역시...	대전광역시...	매일	36.314918	127.381379	494	"생필품, 의...	은/누
한민시장	상설장	대전광역시...	대전광역시...	매일	36.334685	127.384284	240	"생필품, 농...	은/누
충무자동차...	상설장	대전광역시...	대전광역시...	매일	36.318798	127.430491	70	"서비스, 자...	은/누
중촌맞춤상...	상설장	대전광역시...	대전광역시...	매일	36.336311	127.412516	50	"생필품, 의...	은/누
오류특화상...	상설장	대전광역시...	대전광역시...	매일	36.323588	127.410468	61	요식업 등	은/누
문화예술의...	상설장	대전광역시...	대전광역시...	매일	36.327255	127.425287	61	"생필품, 요...	은/누
우형동상점	상설장	대전광역시...	대전광역시...	매일	36.327301	127.428506	297	"식당, 이...	은/누

○ 편의 부문: 이미용 영역

- 이용원·미용실

- 이용업, 미용업 사업체수 (공중위생영업소 중 이용업, 미용업)

구분	조사기준		자료출처 및 통계표명
	공간수준	자료년도	
1차 조사	읍면	2017	· 지자체, 시군통계연보(공중위생 관계업소)
2차 조사	행정리		· 현장/면담



- 목욕탕

- 목욕업 사업체수 (공중위생영업소 중 목욕(장)업)

구분	조사기준		자료출처 및 통계표명
	공간수준	자료년도	
1차 조사	읍면	2017	· 지자체, 시군통계연보(공중위생 관계업소)
2차 조사	행정리		· 현장/면담



제5장 농촌생활서비스 평가모델 적용방안

제5장 농촌생활서비스 평가모델 적용방안

제1절 조사 대상지역 선정

1. 조사 대상지역 선정기준

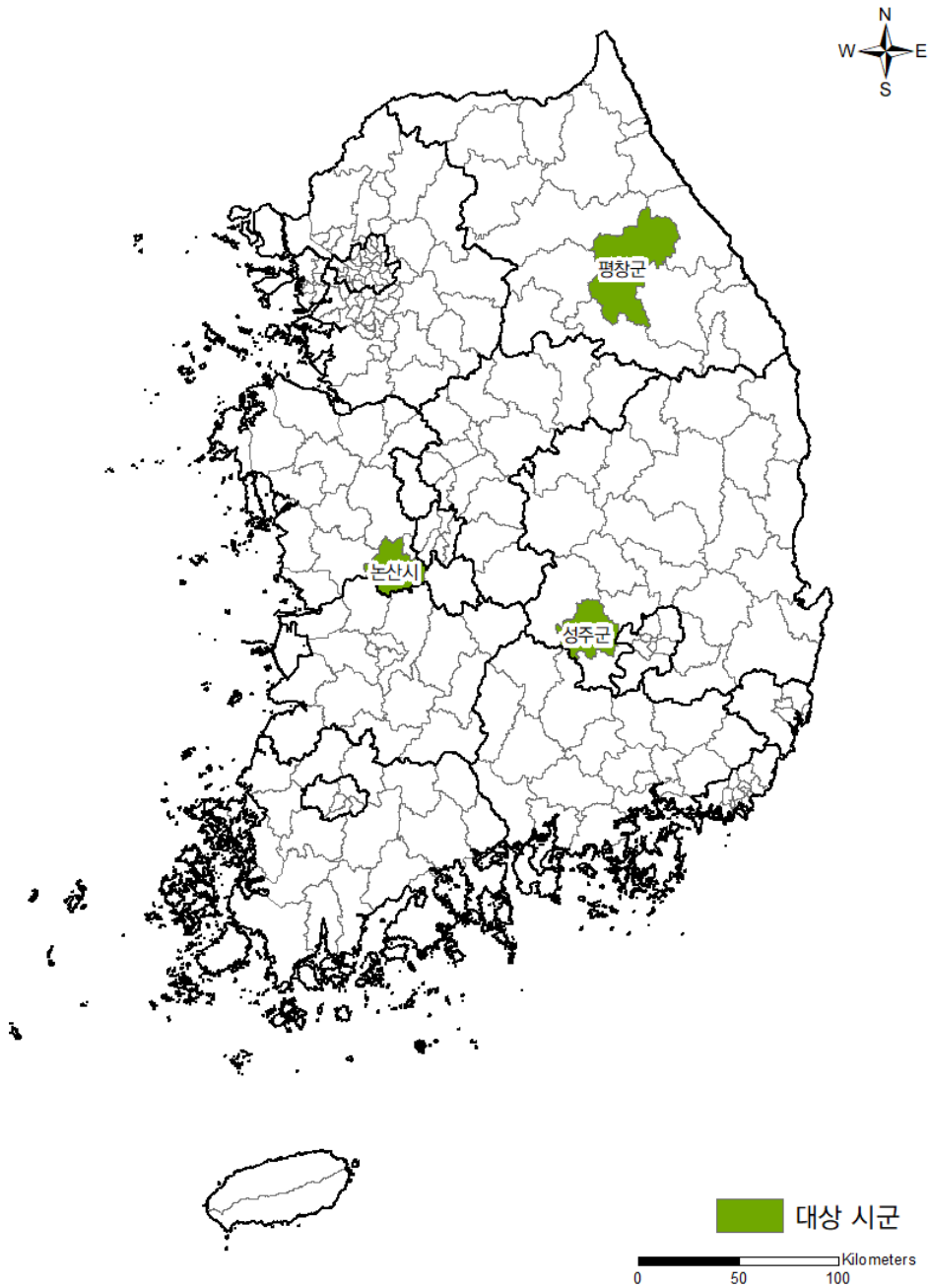
- 조사대상 : 3개 권역(강원권, 충청권, 영남권) 3개 시군, 각 시군당 30개 마을(총 90개 마을)
- 조사대상 지역선정 기준은 인구수와 가구수를 기준으로 표본 추출
 - 전국 통계평균 40가구 및 농촌경제연구소(20가구 자료), 연구보고서(40가구 임계치) 등 참고하여 15-40가구로 적용
 - 15-40가구 중 인구가 적은 마을을 우선적으로 선정
 - 해당 군의 모든 읍면이 포함되도록 선정(단, 논산시의 경우 법정동은 대상지역에서 제외)
 - 마을 대표(이장님)의 연락 가능 여부를 고려하여 선정

2. 조사 대상지역 선정 결과

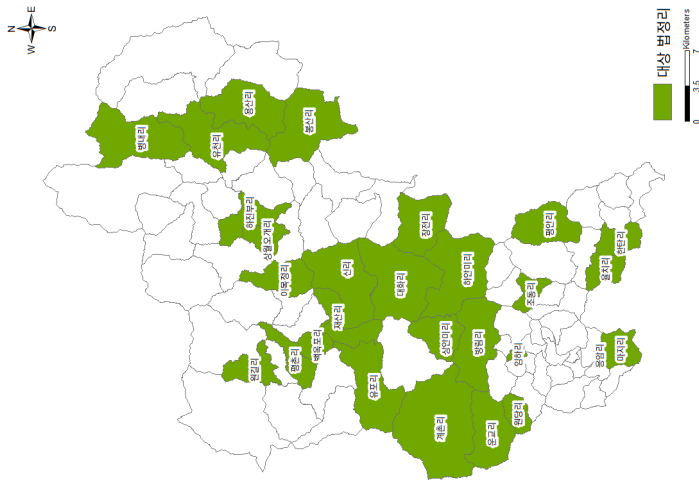
- 조사대상 : 3개 권역(강원권, 충청권, 영남권)의 3개 시군
 - 논산시 : 2개 읍, 11개 면, 30개 마을
 - 성주군 : 1개 읍, 9개 면, 30개 마을
 - 평창군 : 1개 읍, 7개 면, 30개 마을

<표 29> 조사 대상지역 선정 결과

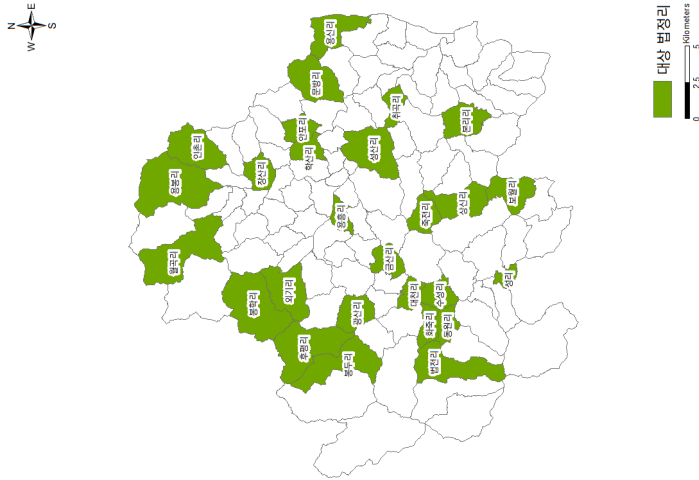
논산시				성주군				평창군			
대상 읍면	대상 마을	가구수	인구수	대상 읍면	대상 마을	가구수	인구수	대상 읍면	대상 마을	가구수	인구수
가야곡면	병암1리	40	70	가천면	동원2리	37	37	대관령면	병내리	47	78
	조정리	17	30		법전2리	51	51		용산2리	33	61
	함적2리	26	60		화죽2리	38	38		유천3리	18	35
강경읍	증양2리	84	153	금수면	광산3리	37	37	대화면	대화8리	25	55
	채운1리	76	135		봉두리	25	25		상안미4리	27	57
	황산2리	64	118		후평2리	32	32		신리3리	43	68
광석면	왕전2리	29	69	대가면	금산1리	80	80	미탄면	하안미2리	34	75
	항월3리	35	70		대천1리	40	40		울치리	69	115
노성면	노티1리	28	69	벽진면	용흥3리	43	43	방림면	평안1리	59	115
	두사2리	28	43		봉학2리	37	37		한탄리	41	69
별곡면	조동2리	29	56	선남면	봉학4리	24	24	용평면	계촌1리	63	115
	한삼천2리	34	58		외기3리	18	18		방림3리	73	117
부적면	덕평3리	28	58	성주읍	문방1리	50	50	용평면	방림4리	75	146
	마구평2리	36	76		용신3리	45	45		운교3리	51	94
상월면	대촌2리	38	73	수륜면	취곡1리	46	46	용평면	원길2리	171	389
	신충2리	31	61		성산2리	60	60		유포3리	47	102
성동면	우곶3리	43	86	수륜면	성산4리	42	42	용평면	평촌2리	38	71
	원남2리	37	71		학산1리	57	57		백옥포2리	56	112
양촌면	거사3리	30	46	수륜면	보월2리	34	34	용평면	이목정1리	74	162
	인천4리	40	84		성2리	38	38		재산2리	45	82
연무읍	고내1리	29	48	용암면	수성2리	21	21	진부면	봉산리	23	35
	동산5리	42	78		본리3리	45	45		상월오개2리	27	61
	봉동5리	35	71		상신리	45	45		장전리	27	40
연산면	백석1리	28	52	월항면	죽전리	37	37	평창읍	하진부3리	40	89
	어은2리	35	73		안포4리	42	42		하진부9리	35	91
은진면	방축2리	33	73	초전면	인촌2리	36	36	평창읍	마지2리	35	59
	용산3리	25	49		장산2리	74	74		원당리	23	54
채운면	삼거2리	18	28	초전면	용봉3리	37	37	평창읍	응암리	20	32
	야화3리	25	64		월곡1리	38	38		임하리	40	69
	장화2리	38	68		월곡2리	35	35		조동리	30	54



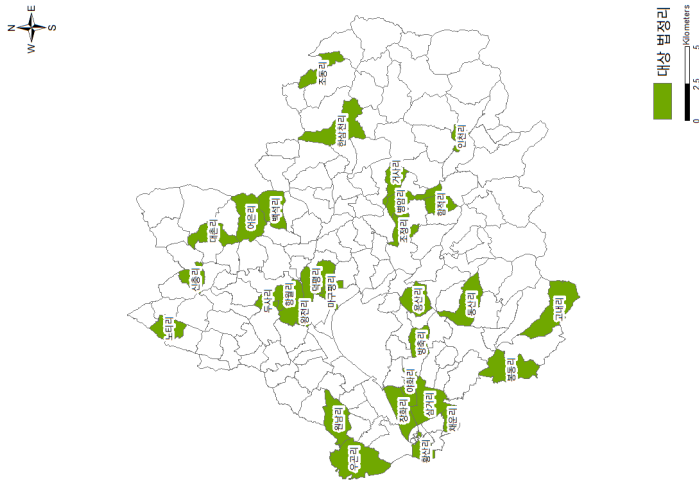
<그림 11> 조사 대상지역 선정 결과(시군)



(a) 논산시



(b) 성주군



(c) 평창군

<그림 12> 조사 대상지역 선정 결과(법정리)

제2절 농촌생활서비스 평가모델 적용방법

1. 농촌생활서비스 평가지표의 현장조사 방법

- 농촌생활서비스 평가모델 적용을 위해 먼저 평가지표별로 공간단위 및 자료출처 단위로 분류하고 공공 빅데이터를 활용하여 획득가능한 지표와 1차적인 가공을 통해 획득가능한 지표, 현장조사가 필수적인 지표 등 3종류로 지표 분류
 - 자료의 완결성을 위하여 항목별로 3차에 걸쳐 조사하도록 구성
 - 조사항목별 특징을 바탕으로 사전조사, 행정조사, 현장조사 및 면담조사 순으로 조사
 - 행정리별 자료 획득을 기본으로 하며 일부 행정리 자료 획득이 불가능한 경우 법정리 및 읍면단위로 자료 조사를 수행

- 사전조사의 경우 공공 빅데이터의 활용을 우선적으로 고려하며, 통계청, 농림어업총조사, 인구주택총조사 등 행정리 단위로 구축된 DB 활용하고 일부 자료의 경우 포털사이트 및 전화번호부를 활용하여 자료 조사를 수행

- 현장조사는 문헌에서 확인할 수 없을 경우, 현장방문을 통해 정확한 정보를 확인해야하는 경우, 주민들에게 확인한 정보가 더 신뢰를 가지는 정보 등이 필요한 경우 현장조사를 수행하며 다음과 같은 프로세스에 따라 진행함
 - 1단계 : 조사목적 및 대상설정
 - 현장조사를 통해 알아내고 싶은 정보들과 활용방안을 결정하고, 조사목적에 적합하도록 대상 주민들을 설정하고 예상 목표인원을 설정함
 - 2단계 : 조사 준비단계
 - 본격적인 현장조사에 앞서 현장조사에 대해 기획 및 설계하는 단계로 조사일정 및 조사표의 타당성 검토, 현장조사 과정에 대한 타당

성 검토, 조사원에 대한 사전 훈련 등을 진행함. 현장조사의 효율적인 진행과 효과적인 활용을 위해 가장 많은 시간과 공을 들여야 하는 단계

- 3단계 : 조사 실행단계

- 1:1 면담, 응답자 기입, 온라인설문, 전화, 우편(이메일)등 다양한 방법이 있으나, 직접 대면하는 방식으로 진행함. 준비 단계에서 설계하고 기획한 내용과의 오차를 최소화하기 위해 지속적인 관리 감독이 필요하며, 조사원들은 현장조사를 진행하면서 조사일시, 조사장소, 특이사항, 조사 후기 등을 기록하여 참고함

- 4단계 : 자료검토 및 정리분석

- 현장조사를 진행하면서 잘못 기록하거나 누락된 사항이 있는지 등을 검토하고 필요시 재조사 및 추가조사를 진행함. 최종 점검이 끝난 자료는 정리하고 분석을 수행하도록 함

2. 농촌생활서비스 평가지표의 검증 및 가중치 선정 방법

- 농촌생활서비스 평가지표에 대해 통계분석에 의한 AHP기법으로 평가 항목을 재정립하고 각 지표별 가중치 설정
 - 전문가 패널에 의한 가중치 결정은 전문가의 지식과 경험의 차이, 판단의 편이가 클 경우엔 합의에 도달하기 어려운 단점이 있으나 설문 방법과 해석 방법에 대한 정밀한 조정만 있다면 가장 현실적이고 종합적인 통찰이 반영될 수 있는 방안으로 알려져 있음. 실제 다양한 분야에서 의사결정 과정에 활용되고 있고 델파이(Delphi) 조사나 AHP 조사가 대표적임

가. AHP 방법론

- AHP (Analytic Hierarchy Process: 계층화 의사결정기법)는 두뇌가 단계적 또는 위계적 분석과정을 활용한다는 사실에 착안하여 Thomas L. Saaty 교수가 고안한 계산모델로서 의사결정의 전 과정을 다단계로 나누고 이를 단계별로 분석 해결하여 최종적인 의사결정에 이르는 방법
- 복수의 판단기준을 토대로 하여 몇 개의 대안 중에서 최선의 대안을 선택하는 의사결정기법으로 문제의 계층적 구조화, 쌍쌍비교행렬을 이용한 중요도 산정 이론, 쌍쌍비교행렬의 추정방법, 특성치의 계층 간 변환에 의한 대안 비교 등의 내용 포함
- 각 평가요소 간 쌍쌍비교결과에 대하여 평가척도 부여함으로써 수치화
- 농촌생활서비스 평가모델에 사용되는 평가지표의 가중치 결정을 위해 평가지표 각각의 중요성을 나타내는 쌍쌍비교행렬을 작성하여 중요도 분석 수행
 - 중요도는 다수의 전문가로부터 의견을 받아 합산하여 산정되며 Interval Scale로 설계된 각 전문가의 응답 값의 기하평균을 사용함. 또한, 평균이 어느 Scale과 Scale의 사이에 있더라도 그 수치를 AHP 행렬에 입력하는 것이 가능한데, 예를 들어, ‘매우 중요(3점)’, ‘중요(2점)’, ‘동일(1점)’, ‘중요하지 않음(1/2점)’, ‘전혀 중요하지 않음(1/3점)’이라는 척도라고 한다면, ‘매우 중요’와 ‘중요’사이의 2. 3점이라는 점수도 사용할 수 있음

- 설문 신뢰도 평가를 위한 정합도(Consistency Index, C.I.) 분석: 쌍비교행렬에서 응답자가 각 평가항목의 상대적 중요성에 일관된 응답을 하지 못할 경우는 쌍쌍비교행렬 A의 정합성이 낮아 중요도의 추정 정도가 낮아짐. 정합도는 식 1로 계산되면 응답이 완전한 정합성을 가질 때 n의 추정치가 λ_{max} 가 되어 정합도는 0, 응답의 정합성이 낮을수록 정합도는 커지고 0.1 이상이면 응답자의 답변을 신뢰할 수 없는 것으로 판단

$$\text{정합도 } C.I. = \frac{(\lambda_{max} - n)}{(n - 1)}$$

(여기서, n는 쌍쌍비교행렬의 고유치, λ_{max} 는 최대고유치)

나. AHP 조사를 위한 평가 항목과 평가 척도 설계

- 평가항목: 농촌생활서비스 평가모델 1차(안)을 중심으로 평가 항목의 계층화 작업과 쌍쌍비교행렬 구성
- 평가지표는 일반현황 및 농촌생활서비스 2개 부문, 69개 지표로 구성
- 평가척도: 평가항목의 정량적인 수준비교를 할 수 있도록 평가척도(측정수준)로 설계
 - 『A(기준)의 평가요인을 기준으로 B(비교)의 평가요인이 어느 정도 중요한가?』를 동등, 약간 중요, 중요, 매우 중요 혹은 약간 덜 중요, 덜 중요, 매우 덜 중요 등의 척도에 따라 평가할 수 있도록 15점 척도로 구성

A가 B보다 중요한 경우							A가 B보다 덜 중요한 경우(B가 A보다 중요)							
A (기준)	7	6	5	4	3	2	1	1/2	1/3	1/4	1/5	1/6	1/7	B (비교)
	매우중요	중요	중요	중요	중요	중요	동일	약간 덜 중요	중요	덜 중요	중요	매우 덜 중요		
· A가 B와 동일할 경우: 1 · A가 B보다 약간 중요할 경우: 3 · A가 B보다 중요할 경우: 5 · A가 B보다 매우 중요할 경우: 7 · 이외 그 중간정도일 경우: 2, 4, 6							· A가 B와 동일할 경우: 1 · A가 B보다 약간 덜 중요할 경우: 1/3 · A가 B보다 덜 중요할 경우: 1/5 · A가 B보다 매우 덜 중요할 경우: 1/7 · 이외 그 중간정도일 경우: 1/2, 1/4, 1/6							

<그림 13> AHP 조사를 위한 평가 척도

1. 중분류 평가										
B (비교)										
A (기준)		수요	주거	교육	보건	복지	문화	환경	안전	편의
	수요	■								
	주거	■	■							
	교육	■	■	■						
	보건	■	■	■	■					
	복지	■	■	■	■	■				
	문화	■	■	■	■	■	■			
	환경	■	■	■	■	■	■	■		
	안전	■	■	■	■	■	■	■	■	
	편의	■	■	■	■	■	■	■	■	■

(a) 영역 평가

5. 보건 부문 평가											
B (비교)											
A (기준)		보건의료원	보건소	종합병원	병원·의원	치과병·의원	한방병·의원	요양병원	응급의료기관	약국 및 의약품 소매점	의료용품 소매점
	보건의료원	■									
	보건소	■	■								
	종합병원	■	■	■							
	병원·의원	■	■	■	■						
	치과병·의원	■	■	■	■	■					
	한방병·의원	■	■	■	■	■	■				
	요양병원	■	■	■	■	■	■	■			
	응급의료기관	■	■	■	■	■	■	■	■		
	약국 및 의약품 소매점	■	■	■	■	■	■	■	■	■	
	의료용품 소매점	■	■	■	■	■	■	■	■	■	■

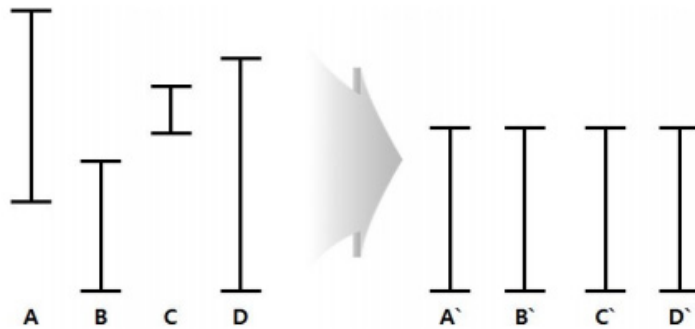
6. 복지 부문 평가						
B (비교)						
A (기준)		영유아보육시설 (어린이집)	아동복지시설	노인복지시설	여성복지시설	장애인복지시설
	영유아보육시설 (어린이집)	■				
	아동복지시설	■	■			
	노인복지시설	■	■	■		
	여성복지시설	■	■	■	■	
	장애인복지시설	■	■	■	■	■

(b) 부문별 평가(예)

<그림 14> AHP 조사표(예)

3. 농촌생활서비스 평가지표의 표준화 방법

- 차원이 다른 지표의 사용에 있어 적절한 표준화 기법의 적용이 필요하며 이에 Z-score 계산법, 스케일 재조정 (rescaling)방법, 기준선과의 차이 (distance to reference country) 방법 및 범주 스케일 (categorical scale) 방법 등 다양한 방법이 사용되고 있음
- 가장 많이 사용되는 Z-score 방법은 자료가 정규분포를 하지 않을 경우 왜곡된 결과를 가져올 수 있으며 스케일 재조정 방법의 경우에는 지표의 범위에 기반을 둔 방법으로 비교적 무리가 없지만, 이상치 (extreme value)에 취약하다는 단점이 있는 등 표준화 방법에 따른 장단점을 고려하여 적절한 프로세스의 설정 필요



<그림 15> 자료 표준화 개념

- 농촌생활서비스 해석의 일관성을 위해서 농촌생활서비스 평가지표의 숫자가 클수록 표준화 점수가 크고 농촌생활서비스 정도가 높은 것으로 해석할 수 있도록 표준화 방법 적용
 - 평가지표 중 자료 값이 클수록 농촌생활서비스 정도가 낮은 것으로 해석되는 항목인 ‘가스·먼지·매연 및 악취를 유발하는 시설수’의 경우 표준화 점수를 역으로 설계하여 해석의 일관성 확보

<표 30> 일반적인 표준화 방법

방법	설명	표준화 모델
순위매기기 (ranking)	<ul style="list-style-type: none"> 지표의 값들에 순위를 매기는 방법 단순하지만 많은 정보를 제공하지 못함 	<ul style="list-style-type: none"> $I_{qc}^t = Rank(x_{qc}^t)$
Z-score 방법	<ul style="list-style-type: none"> 가장 보편적인 방법. 모든 자료를 평균은 0, 표준편차는 1이 되도록 만드는 방법 자료의 수치가 그 분포의 평균으로부터 표준편차의 몇 배 정도나 떨어져 있는지를 표준화된 확률변수인 Z값으로 나타냄 	<ul style="list-style-type: none"> $I_{qc}^t = \frac{x_{qc}^t - x_{qc=\bar{c}}^t}{\sigma_{qc=\bar{c}}^t}$
스케일 재조정 (re-scaling)	<ul style="list-style-type: none"> 표준편차보다 지표의 범위에 기반을 둔 변환 방법 지표들을 표준화하여 이것들이 모두 같은 범위(0~1)를 갖도록 작성 	<ul style="list-style-type: none"> $I_{qc}^t = \frac{x_{qc}^t - \min_c(x_q^{t_0})}{\max_c(x_q^{t_0}) - \min_c(x_q^{t_0})}$
기준선과의 차이 (distance to reference country)	<ul style="list-style-type: none"> 기준으로 하는 대리지표에 대한 측정지표의 비율을 이용하는 방법 	<ul style="list-style-type: none"> $I_{qc}^t = \frac{x_{qc}^t}{x_{qc=\bar{c}}^{t_0}}$ 또는 $I_{qc}^t = \frac{x_{qc}^t - x_{qc=\bar{c}}^{t_0}}{x_{qc=\bar{c}}^{t_0}}$
범주 스케일 (categorical scales)	<ul style="list-style-type: none"> 각 자료를 범주 값(categorical score)으로 대입하는 방법 우선 범주를 선택하고, 각 범주를 점수화하여 모든 자료가 범주에 해당하는 지정 점수를 할당 	<ul style="list-style-type: none"> if x_{qc}^t in the upper 5-th percentile, $y_{qc}^t=100$ if x_{qc}^t in the upper 15-th percentile, $y_{qc}^t=80$ ⋮
평균 상위 및 하위 지표 (indicators above or between the mean)	<ul style="list-style-type: none"> 평균값 부근에 위치하는 경계값 p를 임의로 정하여 이 p값의 상위와 하위 지표들을 고려하는 방법 매우 간편하고 이상치에 의한 영향을 받지 않는 장점이 있으나, 경계값 수준의 임의성과 절대적 수준의 정보가 누락될 수 있다는 단점이 있음 	<ul style="list-style-type: none"> if $x_{qc}^t/x_{qc=\bar{c}}^{t_0} > (1+p)$, $I_{qc}^t=1$ if $x_{qc}^t/x_{qc=\bar{c}}^{t_0} > (1-p)$, $I_{qc}^t=-1$ if $(1-p) < x_{qc}^t/x_{qc=\bar{c}}^{t_0} < (1+p)$, $I_{qc}^t=0$
순환지표 (cyclical indicators)	<ul style="list-style-type: none"> 비즈니스 경향 조사를 수행하는 연구기관에서 주로 사용하는 지표 시계열 자료를 이용하여 순환지표로 계산 	<ul style="list-style-type: none"> $I_{qc}^t = \frac{x_{qc}^t - E_t(x_{qc}^t)}{E_t(x_{qc}^t - E_t(x_{qc}^t))}$
연간차이 백분율	<ul style="list-style-type: none"> 수년 동안의 자료가 이용 가능할 때만 사용 가능한 방법 	<ul style="list-style-type: none"> $I_{qc}^t = \frac{x_{qc}^t - x_{qc}^{t-1}}{x_{qc}^t} \times 100$
자연적 구분법 (Natural Breaks)	<ul style="list-style-type: none"> 데이터값이 자연스러운 방식으로 그룹화하는 방법 데이터 상에 나타난 본래 패턴 및 그룹 특성을 토대로 구분 	

(출처 : 명수정 등, 2010; Nardo et al., 2005)

4. 농촌생활서비스 평가모델 적용방법

- 농촌생활서비스 평가모델의 적용을 위해서는 크게 1) 자료의 표준화, 2) 가중치 조정 3) 연산의 3단계 과정을 거쳐야 함
 - 자료의 표준화를 위해서는 앞서 제시된 바와 같이 다양한 방법들이 적용되고 있으며, 그 중 가장 많이 사용되는 표준화 방법인 스�কে일 재조정 방법을 사용하여 조사자료를 표준화 함(단, 각 지표별/시군별 0-100점 사이의 값을 가지도록 표준화 함)

$$\text{표준화식} = \frac{\text{대상 평가지표의 값} - \text{평가지표 값 중 최소값}}{\text{평가지표 값 중 최대값} - \text{평가지표 값 중 최소값}} \times 100$$

- 조사자료 중 유무진단 항목의 경우, 유(100점), 무(0점)으로 계산함
- 표준화가 완료되면 각 지표별/시군별로 0-100점 사이의 값을 가지게 되며, 각 단계별로 중첩 및 표준화 과정을 거치게 함
- 표준화 점수는 높을수록 농촌생활서비스 정도가 높음을 의미함
- 농촌생활서비스에 부정적인 영향을 미치는 지표인 가스·먼지·매연 및 악취를 유발하는 시설수 지표는 점수를 역으로 고려하여 계산함
- 가중치 고려한 결과와 가중치를 고려하지 않은 경우를 모두 산정하여 평가지표별, 부문별 결과 비교하도록 함

5. 농촌생활서비스 평가지표의 AHP 조사 결과

- 농촌생활서비스 평가지표 AHP 중요도 평가 결과
 - 농촌생활서비스 평가지표의 영역 및 부문별 AHP 중요도 조사 결과는 다음과 같음

<표 31> 영역별 우선순위 분석 결과

영역	중요도(100점)	순위
수요	11.4	4
주거	11.0	5
교육	9.7	7
보건	15.5	1
복지	11.8	3
문화	8.9	9
환경	9.4	8
안전	12.5	2
편의	9.9	6

<표 32> 수요 부문의 우선순위 분석 결과

부문	중요도(100점)	순위
인구수	19.0	1
중등생 미만 인구비율	10.4	6
고령화 인구비율	14.0	2
가구수	13.3	3
귀농귀촌 가구비율	10.1	7
취약계층 가구비율	11.1	5
고령자 1인 가구비율	12.7	4
다문화 가구비율	9.5	8

<표 33> 주거 부문의 우선순위 분석 결과

부문	중요도(100점)	순위
노후주택 비율	18.0	2
슬레이트지붕 주택비율	10.1	7
빈집 비율	18.4	1
상수도 보급율	15.3	3
도시가스 보급율	15.0	4
인터넷 보급율	11.7	5
스마트폰 보급율	11.5	6

<표 34> 교육 부문의 우선순위 분석 결과

부문	중요도(100점)	순위
유치원	17.8	2
초등학교	20.0	1
중학교	14.3	4
고등학교	13.0	5
평생교육기관	15.0	3
학습형 학원	10.1	6
취미형 학원	9.8	7

<표 35> 보건 부문의 우선순위 분석 결과

부문	중요도(100점)	순위
보건의료원	12.5	4
보건소	14.2	1
종합병원	13.0	2
병원·의원	10.5	5
치과병·의원	7.3	8
한방병·의원	6.8	9
요양병원	6.4	10
응급의료기관	12.8	3
약국 및 의약품 소매점	8.4	6
의료용품 소매점	7.9	7

<표 36> 복지 부문의 우선순위 분석 결과

부문	중요도(100점)	순위
영유아보육시설	25.3	2
아동복지시설	19.9	3
노인복지시설	26.5	1
여성복지시설	15.4	4
장애인복지시설	13.0	5

<표 37> 문화 부문의 우선순위 분석 결과

부문	중요도(100점)	순위
문화기반시설	15.1	2
생활문화시설	13.8	3
마을공동문화시설	19.4	1
영화상영관	10.8	6
공공체육시설	12.9	4
마을체육시설	12.5	5
체육시설업 사업체	7.8	7
예술 스포츠 및 여가 관련 서비스업 사업체	7.6	8

<표 38> 환경 부문의 우선순위 분석 결과

부문	중요도(100점)	순위
하수도 보급	56.0	1
가스·먼지·매연 및 악취를 유발하는 시설	44.0	2

<표 39> 안전 부문의 우선순위 분석 결과

부문	중요도(100점)	순위
경찰관서	28.1	1
자율방범대 조직	12.3	4
CCTV 보유	22.3	3
소방서	25.2	2
의용소방대 대원	12.1	5

<표 40> 편의 부문의 우선순위 분석 결과

부문	중요도(100점)	순위
은행	13.1	5
우체국	13.8	3
택배	11.7	6
대형소매점	14.0	2
소형소매점	15.0	1
전통시장	13.2	4
이용원·미용실	9.6	7
목욕탕	9.5	8

<표 41> 접근성 부문의 우선순위 분석 결과

부문	중요도(100점)	순위
자가용 보유율	32.8	1
시내버스 배차시간/횟수	31.0	2
중심지 접근거리	16.2	4
중심지 도달시간	20.0	3

6. 농촌생활서비스 평가지표 기초조사

- 농촌생활서비스 8개 부문 52개 평가지표에 대해 1) 농촌 ‘3·6·5 생활권’ 2) 기초생활인프라 범위 및 최저기준, 3) 자료 진단수준(현황 진단, 유무 진단) 등을 고려하여 마을단위 서비스, 기초생활거점 서비스, 지역거점 서비스로 구분하고, 수집가능한 자료에 따라 수준진단, 유무진단으로 구분하면 다음과 같음

<표 42> 기초생활인프라 범위 및 최저기준(국토교통부, 2018)

단위	분류	시설	세부시설	최저기준
마을 (도보)	교육	유치원	국공립·민간	5~10분
		초등학교	-	10~15분
	학습	도서관	공공·사립·작은도서관	10~15분
		돌봄	어린이집	국공립·민간, 놀이터
	마을 노인복지		경로당, 노인교실	5~10분
	의료	기초의료시설	의원, 약국	지역 보건의료 수요를 고려하여 서비스 전달추진
			건강생활지원센터	10분
	체육	생활체육시설	수영장, 간이운동장, 체육도장 등	10분
	휴식	근린공원	도시공원	10~15분
	생활 편의	주거편의시설	무인택배함, 폐기물 수거시설 등	5분
			소매점	-
	교통	마을 주차장	시군구 운영 노상·노외·시설 주차장	주거지역 내 주차장확보율 70%이상
지역거점 (차량)	학습	공공도서관	국공립도서관(국립, 도립, 시립, 교육청 설립)	10분
	돌봄	사회복지시설	사회복지관, 노인복지관	20~30분
		보건소	-	20분
	의료	응급실 운영 의료기관	-	30분
		문화	공공문화시설	문화예술회관, 전시시설
	체육	공공체육시설	경기장, 체육관, 수영장	15~30분
	휴식	지역거점공원 (10만㎡이상)	-	10분

※ 표에 포함되지 않은 상하수도, 도시가스 등 도시재생 기반시설에 대해서도 지역의 사회경제적 특성과 수요에 따라 필요한 시설의 공급계획을 수립하고, 해당 시설을 단계적으로 확충할 수 있도록 노력

<표 43> 농촌생활서비스 평가지표 기초조사 항목 구분

부문	영역	지표	기초조사 지표	서비스 구분			자료 진단		구독가능 공공데이터 공간수준	
				마을단위 서비스	기초생활 거점서비스	지역거점 서비스	수준	유무		
주거	주택	· 노후주택	· 노후주택 비율(30년 이상된 주택) (노후주택 수/총 주택수)	●			●		시군	
		· 슬레이트지붕	· 슬레이트지붕 주택 비율(슬레이트지붕 주택 수/총 주택수)	●			●		전국	
		· 빈집	· 빈집 수	●			●		시군	
		· 상수도	· 상수도 보급 여부	●				●	행정리	
		· 도시가스	· 도시가스 보급 여부	●				●	행정리	
	인프라	· 통신 보급율	· 인터넷 보급율(이용률)	●				●	시도	
		· 스마트폰 보급율	· 스마트폰 보급율	●				●	시도	
		· 유치원	· 유치원 수		●			●	법정리	
		· 초등학교	· 초등학교 수		●			●	법정리	
		· 중학교	· 중학교 수		●			●	법정리	
교육	공공 교육	· 고등학교	· 고등학교 수		●		●		법정리	
		· 평생교육기관	· 평생교육기관 수		●		●		법정리	
		· 학습형 학원	· 학교교과교습학원 및 교습소 중 입시검정 및 보습, 국제화, 특수교육, 종합 시설 수		●			●	시군	
		· 취미형 학원	· 학교교과교습학원 및 교습소 중 예능 및 기타 시설 수			●		●	시군	
		· 보건의료원	· 보건의료원 수			●		●	법정리	
	보건	· 보건소	· 보건소(보건의료원 제외), 보건지소,					●		법정리

부분	영역	지표	기초조사 지표	서비스 구분			자료 진단 구분		구독가능 공공데이터 공간수준
				마을단위 서비스	기초생활 거점서비스	지역거점 서비스	수준	유무	
복지	민간 의료		보건진료소 수						
			• 종합병원	• 종합병원 및 상급종합병원 수			●		음면
			• 병원	• 병원 또는 의원 수			●		음면
			• 치과병원	• 치과병원 또는 치과의원 수			●		음면
			• 한방병원	• 한방병원 또는 한의원 수			●		음면
	응급 의료		• 요양병원	• 요양병원 수			●		음면
			• 응급의료센터	• 응급의료기관 수(권역응급의료센터, 지역응급의료센터, 지역응급의료기관)			●		법정리
	의약품		• 약국 및 의약품	• 약국 및 의약품 소매점 수			●		음면
			• 의약품	• 의약품(기기) 소매점 수			●		음면
	이동		• 영유아 보육	• 영유아 보육(어린이집) 시설수			●		법정리
• 아동복지			• 아동복지 시설수			●		법정리	
• 노인복지			• 노인복지 시설수(노인여가 복지시설을 제외한 노인주거 복지시설, 노인의료 복지시설, 제가노인 복지시설, 노인보호전문기관, 노인일자리지원기관, 학대피해노인 전용쉼터, 치매전담형 장기요양기관, 제가장기 요양기관)			●		법정리	
여성 장애인		• 여성복지	• 여성복지 시설수			●		음면	
		• 장애인복지	• 장애인복지 시설수			●		법정리	

부문	영역	지표	기초조사 지표	서비스 구분			자료 진단 구분		구독가능 공공데이터 공간수준
				마을단위 서비스	기초생활 거점서비스	지역거점 서비스	수준	유무	
문화	문화	· 문화기반	· 문화기반 시설수(도서관, 박물관, 미술관, 문예회관, 지방문화원, 문화의 집)			●	●	●	법정리
		· 생활문화	· 생활문화 시설수(생활문화센터수)		●		●		법정리
		· 마을공동문화	· 마을공동문화 시설수(1종 근린생활시설 중 마을회관)	●				●	법정리
	여가	· 영화상영관	· 영화상영관 수			●		●	법정리
		· 공공체육	· 공공체육 시설수		●			●	읍면
		· 마을체육	· 마을체육 시설수(체육공원, 둔치, 마을공터, 아파트단지, 약수터, 등산로, 도시공원, 기타)	●				●	시군
		· 민간스포츠클럽	· 체육시설업 사업체수 (신고·등록 체육시설업)			●		●	읍면
	수환경	· 스포츠용품	· 예술·스포츠클럽 및 여가관련 서비스업 사업체수			●		●	읍면
		· 하수도	· 하수도 보급율	●				●	읍면
		· 대기오염	· 가스·먼지·매연 및 악취를 유발하는 시설수	●				●	읍면
안전	치안	· 경찰관서	· 경찰서, 지구대, 파출소, 치안센터 수		●		●	법정리	
	소방	· 소방	· 소방서 수(소방서, 119안전센터)				●	법정리	
		· 방범	· 방범대(자율방범대 조직수)					시도	
		· CCTV 보유	· CCTV 보유대수	●			●	법정리	
		· 의용소방	· 의용소방대 대원수				●	법정리	
							●	시군	

부분	영역	지표	기초조사 지표	서비스 구분			자료 진단 구분		구독가능 공공데이터 공간수준	
				마을단위 서비스	기초생활 거점서비스	지역거점 서비스	수준	유무		
편의	금융 배달	• 은행	• 은행 수		●		●		시군	
		• 우체국	• 우체국 수		●		●		법정리	
		• 택배	• 운수업 사업체수		●		●		읍면	
	생활 용품	• 대형소매점	• 대형소매점 개소수(백화점, 대규모 점포 등)				●	●		시군
		• 소형소매점	• 소형소매점 개소수(가게, 편의점 등)		●		●	●		시군
		• 전통시장	• 전통시장 수		●		●	●		법정리
	이미용	• 이용원·미용실	• 이용원, 미용업 사업체수 (공중위생영업소 중 이용원, 미용업)		●		●	●		읍면
		• 목욕탕	• 목욕업 사업체수(공중위생영업소 중 목욕(장)업)		●		●	●		읍면

제6장 농촌생활서비스 평가모델 적용결과

제6장 농촌생활서비스 평가모델 적용결과

제1절 마을별 농촌생활서비스 평가

- 3개 시군(논산시, 성주군, 평창군)의 90개 조사 대상 마을에 대해 일반 현황 조사항목, 농촌생활서비스 평가지표에 대해 기초조사를 수행하고, 농촌생활서비스 평가모델의 적용성 검토
- 현재 RAISE(농촌마을 백과사전)에서 행정리별 자료 구득이 가능했던 총 인구수, 총 주택수, 귀농귀촌수, 상수도 보급여부, 도시가스 보급여부, 광대역통합망 보급여부, 유선TV 보급여부, 하수도 보급여부 항목, 마을회관 수는 행정리별 자료를 활용하였음
- 농촌생활서비스 평가모델 적용방법을 활용하여 기초조사 자료를 바탕으로 조사결과를 분석하였음
- 논산시의 경우, 마을별 평균 인구수는 77.9명, 평균 가구수는 36가구로 조사되었으며, 마을회관은 30개 마을 중 27개 마을에만 마을회관이 있는 것으로 조사되었음. 성주군의 마을별 평균 인구수는 73.8명이며, 평균 가구수는 40.1 가구로 조사되었고, 29개의 마을회관이 있는 것으로 나타났다. 평창군은 마을별 평균 인구수가 91.9명, 평균 가구수는 46.3 가구로 나타났고, 마을회관은 30개 마을 중 28개 마을에 마을회관이 있는 것으로 조사되었음
- 일반현황 조사항목과 농촌생활서비스 평가항목 중 주거부문을 평가대상에서 제외하여 실질적 농촌생활서비스를 평가함
- 각 마을별, 부문별 농촌생활서비스 평가 결과는 다음과 같음

<표 44> 농촌생활서비스 부문별 평가 결과(논산시 가야곡면 병암1리)

일반현황	<ul style="list-style-type: none"> · 인구수: 75명 · 가구수: 40가구 · 귀농·귀촌 가구수: 7가구 		
주거	<ul style="list-style-type: none"> · 총 주택수: 41개 · 상수도 보급: 부 · 도시가스 보급: 부 · 광대역통합망 보급: 부 · 유선TV 보급: 여 		
[부문별 평가 결과]			
가중치 미적용		가중치 적용	
부문	점수	부문	점수
교육	0.0	교육	0.0
보건	7.2	보건	13.4
복지	3.8	복지	4.0
문화	10.3	문화	13.5
환경	0.0	환경	0.0
안전	0.0	안전	0.0
편의	9.7	편의	9.8
종합점수	0.0	종합점수	0.0
[부문별 종합평가 결과]			
(가중치 미적용)		(가중치 적용)	

<표 45> 농촌생활서비스 부문별 평가 결과(논산시 가야곡면 조정리)

일반현황	<ul style="list-style-type: none"> · 인구수: 45명 · 가구수: 17가구 · 귀농·귀촌 가구수: 6가구 		
주거	<ul style="list-style-type: none"> · 총 주택수: 24개 · 상수도 보급: 부 · 도시가스 보급: 부 · 광대역통합망 보급: 부 · 유선TV 보급: 부 		
[부문별 평가 결과]			
가중치 미적용		가중치 적용	
부문	점수	부문	점수
교육	0.0	교육	0.0
보건	7.2	보건	13.4
복지	3.8	복지	4.0
문화	10.3	문화	13.5
환경	0.0	환경	0.0
안전	0.0	안전	0.0
편의	9.7	편의	9.8
종합점수	0.0	종합점수	0.0
[부문별 종합평가 결과]			
<p>(가중치 미적용)</p>		<p>(가중치 적용)</p>	

<표 46> 농촌생활서비스 부문별 평가 결과(논산시 가야곡면 함적2리)

일반현황	<ul style="list-style-type: none"> · 인구수: 48명 · 가구수: 26가구 · 귀농·귀촌 가구수: 3가구 		
주거	<ul style="list-style-type: none"> · 총 주택수: 24개 · 상수도 보급: 여 · 도시가스 보급: 부 · 광대역통합망 보급: 여 · 유선TV 보급: 여 		
[부문별 평가 결과]			
가중치 미적용		가중치 적용	
부문	점수	부문	점수
교육	0.0	교육	0.0
보건	7.2	보건	13.4
복지	3.8	복지	4.0
문화	10.3	문화	13.5
환경	0.0	환경	0.0
안전	0.0	안전	0.0
편의	9.7	편의	9.8
종합점수	0.0	종합점수	0.0
[부문별 종합평가 결과]			
<p>(가중치 미적용)</p>		<p>(가중치 적용)</p>	

<표 47> 농촌생활서비스 부문별 평가 결과(논산시 강경읍 중앙2리)

일반현황	<ul style="list-style-type: none"> · 인구수: 181명 · 가구수: 84가구 · 귀농·귀촌 가구수: 0가구 			
주거	<ul style="list-style-type: none"> · 총 주택수: 96개 · 상수도 보급: 여 · 도시가스 보급: 부 · 광대역통합망 보급: 부 · 유선TV 보급: 여 			
[부문별 평가 결과]				
가중치 미적용			가중치 적용	
부문	점수	부문	점수	
교육	85.7	교육	84.6	
보건	100.0	보건	100.0	
복지	58.3	복지	48.2	
문화	85.6	문화	91.1	
환경	100.0	환경	100.0	
안전	85.1	안전	87.0	
편의	73.0	편의	75.5	
종합점수	97.3	종합점수	96.7	
[부문별 종합평가 결과]				
(가중치 미적용)		(가중치 적용)		

<표 48> 농촌생활서비스 부문별 평가 결과(논산시 강경읍 채운1리)

일반현황	<ul style="list-style-type: none"> · 인구수: 174명 · 가구수: 76가구 · 귀농·귀촌 가구수: 0가구 			
주거	<ul style="list-style-type: none"> · 총 주택수: 85개 · 상수도 보급: 부 · 도시가스 보급: 부 · 광대역통합망 보급: 부 · 유선TV 보급: 여 			
[부문별 평가 결과]				
가중치 미적용			가중치 적용	
부문	점수	부문	점수	
교육	85.7	교육	84.6	
보건	100.0	보건	100.0	
복지	58.3	복지	48.2	
문화	85.6	문화	91.1	
환경	100.0	환경	100.0	
안전	85.1	안전	87.0	
편의	73.0	편의	75.5	
종합점수	97.3	종합점수	96.7	
[부문별 종합평가 결과]				
(가중치 미적용)		(가중치 적용)		

<표 49> 농촌생활서비스 부문별 평가 결과(논산시 강경읍 황산2리)

일반현황	<ul style="list-style-type: none"> · 인구수: 129명 · 가구수: 64가구 · 귀농·귀촌 가구수: 0가구 			
주거	<ul style="list-style-type: none"> · 총 주택수: 73개 · 상수도 보급: 여 · 도시가스 보급: 여 · 광대역통합망 보급: 부 · 유선TV 보급: 여 			
[부문별 평가 결과]				
가중치 미적용			가중치 적용	
부문	점수	부문	점수	
교육	85.7	교육	84.6	
보건	100.0	보건	100.0	
복지	58.3	복지	48.2	
문화	85.6	문화	91.1	
환경	100.0	환경	100.0	
안전	100.0	안전	100.0	
편의	73.0	편의	75.5	
종합점수	100.0	종합점수	100.0	
[부문별 종합평가 결과]				
(가중치 미적용)		(가중치 적용)		

<표 50> 농촌생활서비스 부문별 평가 결과(논산시 광석면 왕전2리)

일반현황	<ul style="list-style-type: none"> · 인구수: 63명 · 가구수: 29가구 · 귀농·귀촌 가구수: 5가구 			
주거	<ul style="list-style-type: none"> · 총 주택수: 27개 · 상수도 보급: 여 · 도시가스 보급: 부 · 광대역통합망 보급: 여 · 유선TV 보급: 부 			
[부문별 평가 결과]				
가중치 미적용			가중치 적용	
부문	점수	부문	점수	
교육	21.4	교육	24.9	
보건	7.2	보건	13.4	
복지	44.7	복지	30.2	
문화	12.3	문화	14.7	
환경	0.0	환경	0.0	
안전	3.0	안전	2.6	
편의	5.7	편의	5.6	
종합점수	12.0	종합점수	10.8	
[부문별 종합평가 결과]				
(가중치 미적용)		(가중치 적용)		

<표 51> 농촌생활서비스 부문별 평가 결과(논산시 광석면 항월3리)

일반현황	<ul style="list-style-type: none"> · 인구수: 83명 · 가구수: 35가구 · 귀농·귀촌 가구수: 11가구 			
주거	<ul style="list-style-type: none"> · 총 주택수: 36개 · 상수도 보급: 여 · 도시가스 보급: 부 · 광대역통합망 보급: 부 · 유선TV 보급: 여 			
[부문별 평가 결과]				
가중치 미적용			가중치 적용	
부문	점수	부문	점수	
교육	21.4	교육	24.9	
보건	7.2	보건	13.4	
복지	44.7	복지	30.2	
문화	12.3	문화	14.7	
환경	0.0	환경	0.0	
안전	7.5	안전	6.5	
편의	5.7	편의	5.6	
종합점수	12.8	종합점수	11.7	
[부문별 종합평가 결과]				
(가중치 미적용)			(가중치 적용)	

<표 52> 농촌생활서비스 부문별 평가 결과(논산시 노성면 노티1리)

일반현황	<ul style="list-style-type: none"> · 인구수: 79명 · 가구수: 28가구 · 귀농·귀촌 가구수: 1가구 			
주거	<ul style="list-style-type: none"> · 총 주택수: 33개 · 상수도 보급: 부 · 도시가스 보급: 부 · 광대역통합망 보급: 여 · 유선TV 보급: 여 			
[부문별 평가 결과]				
가중치 미적용			가중치 적용	
부문	점수	부문	점수	
교육	0.0	교육	0.0	
보건	0.0	보건	0.0	
복지	18.2	복지	19.6	
문화	17.8	문화	21.7	
환경	0.0	환경	0.0	
안전	0.0	안전	0.0	
편의	0.2	편의	0.3	
종합점수	0.7	종합점수	0.6	
[부문별 종합평가 결과]				
(가중치 미적용)		(가중치 적용)		

<표 53> 농촌생활서비스 부문별 평가 결과(논산시 노성면 두사2리)

일반현황	<ul style="list-style-type: none"> · 인구수: 52명 · 가구수: 28가구 · 귀농·귀촌 가구수: 0가구 			
주거	<ul style="list-style-type: none"> · 총 주택수: 36개 · 상수도 보급: 부 · 도시가스 보급: 부 · 광대역통합망 보급: 여 · 유선TV 보급: 여 			
[부문별 평가 결과]				
가중치 미적용			가중치 적용	
부문	점수	부문	점수	
교육	0.0	교육	0.0	
보건	0.0	보건	0.0	
복지	18.2	복지	19.6	
문화	17.8	문화	21.7	
환경	0.0	환경	0.0	
안전	3.0	안전	2.6	
편의	0.2	편의	0.3	
종합점수	1.3	종합점수	1.3	
[부문별 종합평가 결과]				
(가중치 미적용)		(가중치 적용)		

<표 54> 농촌생활서비스 부문별 평가 결과(논산시 벌곡면 조동2리)

일반현황	<ul style="list-style-type: none"> · 인구수: 65명 · 가구수: 29가구 · 귀농·귀촌 가구수: 3가구 		
주거	<ul style="list-style-type: none"> · 총 주택수: 32개 · 상수도 보급: 부 · 도시가스 보급: 부 · 광대역통합망 보급: 여 · 유선TV 보급: 여 		
[부문별 평가 결과]			
가중치 미적용		가중치 적용	
부문	점수	부문	점수
교육	7.1	교육	12.6
보건	2.0	보건	2.7
복지	52.3	복지	38.8
문화	38.5	문화	47.7
환경	100.0	환경	100.0
안전	0.0	안전	0.0
편의	0.0	편의	0.0
종합점수	29.0	종합점수	26.1
[부문별 종합평가 결과]			
(가중치 미적용)		(가중치 적용)	

<표 55> 농촌생활서비스 부문별 평가 결과(논산시 벌곡면 한삼천2리)

일반현황	<ul style="list-style-type: none"> · 인구수: 65명 · 가구수: 34가구 · 귀농·귀촌 가구수: 4가구 		
주거	<ul style="list-style-type: none"> · 총 주택수: 30개 · 상수도 보급: 여 · 도시가스 보급: 부 · 광대역통합망 보급: 부 · 유선TV 보급: 여 		
[부문별 평가 결과]			
가중치 미적용		가중치 적용	
부문	점수	부문	점수
교육	7.1	교육	12.6
보건	2.0	보건	2.7
복지	52.3	복지	38.8
문화	38.5	문화	47.7
환경	100.0	환경	100.0
안전	25.4	안전	22.1
편의	0.0	편의	0.0
종합점수	33.6	종합점수	31.7
[부문별 종합평가 결과]			
(가중치 미적용)		(가중치 적용)	

<표 56> 농촌생활서비스 부문별 평가 결과(논산시 부적면 덕평3리)

일반현황	<ul style="list-style-type: none"> · 인구수: 53명 · 가구수: 28가구 · 귀농·귀촌 가구수: 0가구 			
주거	<ul style="list-style-type: none"> · 총 주택수: 30개 · 상수도 보급: 여 · 도시가스 보급: 부 · 광대역통합망 보급: 부 · 유선TV 보급: 여 			
[부문별 평가 결과]				
가중치 미적용			가중치 적용	
부문	점수	부문	점수	
교육	7.1	교육	12.6	
보건	9.0	보건	7.5	
복지	0.0	복지	0.0	
문화	7.5	문화	0.0	
환경	0.0	환경	0.0	
안전	17.9	안전	15.6	
편의	4.4	편의	4.6	
종합점수	2.8	종합점수	1.9	
[부문별 종합평가 결과]				
(가중치 미적용)		(가중치 적용)		

<표 57> 농촌생활서비스 부문별 평가 결과(논산시 부적면 마구평2리)

일반현황	<ul style="list-style-type: none"> · 인구수: 74명 · 가구수: 36가구 · 귀농·귀촌 가구수: 1가구 		
주거	<ul style="list-style-type: none"> · 총 주택수: 36개 · 상수도 보급: 여 · 도시가스 보급: 부 · 광대역통합망 보급: 부 · 유선TV 보급: 여 		
[부문별 평가 결과]			
가중치 미적용		가중치 적용	
부문	점수	부문	점수
교육	7.1	교육	12.6
보건	9.0	보건	7.5
복지	0.0	복지	0.0
문화	41.1	문화	52.9
환경	0.0	환경	0.0
안전	37.3	안전	32.6
편의	4.4	편의	4.6
종합점수	10.6	종합점수	11.3
[부문별 종합평가 결과]			
<p>(가중치 미적용)</p>		<p>(가중치 적용)</p>	

<표 58> 농촌생활서비스 부문별 평가 결과(논산시 상월면 대촌2리)

일반현황	<ul style="list-style-type: none"> · 인구수: 73명 · 가구수: 38가구 · 귀농·귀촌 가구수: 3가구 		
주거	<ul style="list-style-type: none"> · 총 주택수: 31개 · 상수도 보급: 부 · 도시가스 보급: 부 · 광대역통합망 보급: 여 · 유선TV 보급: 여 		
[부문별 평가 결과]			
가중치 미적용		가중치 적용	
부문	점수	부문	점수
교육	7.1	교육	12.6
보건	19.4	보건	20.5
복지	44.7	복지	30.2
문화	1.0	문화	4.1
환경	0.0	환경	0.0
안전	6.0	안전	5.2
편의	0.0	편의	0.0
종합점수	9.9	종합점수	8.9
[부문별 종합평가 결과]			
(가중치 미적용)		(가중치 적용)	

<표 59> 농촌생활서비스 부문별 평가 결과(논산시 상월면 신충2리)

일반현황	<ul style="list-style-type: none"> · 인구수: 53명 · 가구수: 31가구 · 귀농·귀촌 가구수: 0가구 		
주거	<ul style="list-style-type: none"> · 총 주택수: 21개 · 상수도 보급: 부 · 도시가스 보급: 부 · 광대역통합망 보급: 여 · 유선TV 보급: 여 		
[부문별 평가 결과]			
가중치 미적용		가중치 적용	
부문	점수	부문	점수
교육	7.1	교육	12.6
보건	19.4	보건	20.5
복지	44.7	복지	30.2
문화	1.0	문화	4.1
환경	0.0	환경	0.0
안전	17.9	안전	15.6
편의	0.0	편의	0.0
종합점수	12.1	종합점수	11.6
[부문별 종합평가 결과]			
<p>(가중치 미적용)</p>		<p>(가중치 적용)</p>	

<표 60> 농촌생활서비스 부문별 평가 결과(논산시 성동면 우곡3리)

일반현황	<ul style="list-style-type: none"> · 인구수: 105명 · 가구수: 43가구 · 귀농·귀촌 가구수: 0가구 			
주거	<ul style="list-style-type: none"> · 총 주택수: 77개 · 상수도 보급: 여 · 도시가스 보급: 부 · 광대역통합망 보급: 여 · 유선TV 보급: 여 			
[부문별 평가 결과]				
가중치 미적용			가중치 적용	
부문	점수	부문	점수	
교육	7.1	교육	12.6	
보건	5.6	보건	9.4	
복지	50.8	복지	36.7	
문화	1.0	문화	4.1	
환경	0.0	환경	0.0	
안전	6.0	안전	5.2	
편의	3.5	편의	3.6	
종합점수	9.1	종합점수	8.9	
[부문별 종합평가 결과]				
(가중치 미적용)		(가중치 적용)		

<표 61> 농촌생활서비스 부문별 평가 결과(논산시 성동면 원남2리)

일반현황	<ul style="list-style-type: none"> · 인구수: 75명 · 가구수: 37가구 · 귀농·귀촌 가구수: 3가구 		
주거	<ul style="list-style-type: none"> · 총 주택수: 38개 · 상수도 보급: 여 · 도시가스 보급: 부 · 광대역통합망 보급: 여 · 유선TV 보급: 여 		
[부문별 평가 결과]			
가중치 미적용		가중치 적용	
부문	점수	부문	점수
교육	7.1	교육	12.6
보건	5.6	보건	9.4
복지	50.8	복지	36.7
문화	1.0	문화	4.1
환경	0.0	환경	0.0
안전	9.0	안전	7.8
편의	3.5	편의	3.6
종합점수	9.7	종합점수	9.5
[부문별 종합평가 결과]			
(가중치 미적용)		(가중치 적용)	

<표 62> 농촌생활서비스 부문별 평가 결과(논산시 양촌면 거사3리)

일반현황	<ul style="list-style-type: none"> · 인구수: 67명 · 가구수: 30가구 · 귀농·귀촌 가구수: 4가구 		
주거	<ul style="list-style-type: none"> · 총 주택수: 42개 · 상수도 보급: 여 · 도시가스 보급: 부 · 광대역통합망 보급: 부 · 유선TV 보급: 여 		
[부문별 평가 결과]			
가중치 미적용		가중치 적용	
부문	점수	부문	점수
교육	35.7	교육	36.2
보건	34.8	보건	48.2
복지	34.8	복지	38.4
문화	1.9	문화	4.7
환경	0.0	환경	0.0
안전	9.0	안전	7.8
편의	17.7	편의	19.3
종합점수	19.7	종합점수	23.8
[부문별 종합평가 결과]			
(가중치 미적용)		(가중치 적용)	

<표 63> 농촌생활서비스 부문별 평가 결과(논산시 양촌면 인천4리)

일반현황	<ul style="list-style-type: none"> · 인구수: 95명 · 가구수: 40가구 · 귀농·귀촌 가구수: 0가구 		
주거	<ul style="list-style-type: none"> · 총 주택수: 32개 · 상수도 보급: 여 · 도시가스 보급: 부 · 광대역통합망 보급: 부 · 유선TV 보급: 여 		
[부문별 평가 결과]			
가중치 미적용		가중치 적용	
부문	점수	부문	점수
교육	35.7	교육	36.2
보건	34.8	보건	48.2
복지	34.8	복지	38.4
문화	1.9	문화	4.7
환경	0.0	환경	0.0
안전	25.4	안전	22.1
편의	17.7	편의	19.3
종합점수	22.7	종합점수	27.4
[부문별 종합평가 결과]			
(가중치 미적용)		(가중치 적용)	

<표 64> 농촌생활서비스 부문별 평가 결과(논산시 연무읍 고내1리)

일반현황	<ul style="list-style-type: none"> · 인구수: 56명 · 가구수: 29가구 · 귀농·귀촌 가구수: 0가구 			
주거	<ul style="list-style-type: none"> · 총 주택수: 35개 · 상수도 보급: 여 · 도시가스 보급: 부 · 광대역통합망 보급: 부 · 유선TV 보급: 여 			
[부문별 평가 결과]				
가중치 미적용			가중치 적용	
부문	점수	부문	점수	
교육	100.0	교육	100.0	
보건	93.5	보건	99.8	
복지	100.0	복지	100.0	
문화	66.3	문화	47.1	
환경	0.0	환경	0.0	
안전	50.7	안전	48.5	
편의	100.0	편의	100.0	
종합점수	85.9	종합점수	85.7	
[부문별 종합평가 결과]				
(가중치 미적용)		(가중치 적용)		

<표 65> 농촌생활서비스 부문별 평가 결과(논산시 연무읍 동산5리)

일반현황	<ul style="list-style-type: none"> · 인구수: 100명 · 가구수: 42가구 · 귀농·귀촌 가구수: 24가구 			
주거	<ul style="list-style-type: none"> · 총 주택수: 34개 · 상수도 보급: 부 · 도시가스 보급: 부 · 광대역통합망 보급: 부 · 유선TV 보급: 부 			
[부문별 평가 결과]				
가중치 미적용			가중치 적용	
부문	점수	부문	점수	
교육	100.0	교육	100.0	
보건	93.5	보건	99.8	
복지	100.0	복지	100.0	
문화	100.0	문화	100.0	
환경	0.0	환경	0.0	
안전	67.2	안전	62.9	
편의	100.0	편의	100.0	
종합점수	93.2	종합점수	94.5	
[부문별 종합평가 결과]				
(가중치 미적용)		(가중치 적용)		

<표 66> 농촌생활서비스 부문별 평가 결과(논산시 연무읍 봉동5리)

일반현황	<ul style="list-style-type: none"> · 인구수: 63명 · 가구수: 35가구 · 귀농·귀촌 가구수: 0가구 			
주거	<ul style="list-style-type: none"> · 총 주택수: 31개 · 상수도 보급: 여 · 도시가스 보급: 부 · 광대역통합망 보급: 부 · 유선TV 보급: 여 			
[부문별 평가 결과]				
가중치 미적용			가중치 적용	
부문	점수	부문	점수	
교육	100.0	교육	100.0	
보건	93.5	보건	99.8	
복지	100.0	복지	100.0	
문화	66.3	문화	47.1	
환경	0.0	환경	0.0	
안전	44.8	안전	43.3	
편의	100.0	편의	100.0	
종합점수	84.8	종합점수	84.4	
[부문별 종합평가 결과]				
(가중치 미적용)		(가중치 적용)		

<표 67> 농촌생활서비스 부문별 평가 결과(논산시 연산면 백석1리)

일반현황	<ul style="list-style-type: none"> · 인구수: 59명 · 가구수: 28가구 · 귀농·귀촌 가구수: 0가구 		
주거	<ul style="list-style-type: none"> · 총 주택수: 27개 · 상수도 보급: 여 · 도시가스 보급: 부 · 광대역통합망 보급: 부 · 유선TV 보급: 여 		
[부문별 평가 결과]			
가중치 미적용		가중치 적용	
부문	점수	부문	점수
교육	57.1	교육	61.1
보건	63.1	보건	64.7
복지	79.5	복지	78.4
문화	12.5	문화	11.2
환경	100.0	환경	100.0
안전	44.8	안전	43.3
편의	18.8	편의	20.6
종합점수	63.0	종합점수	66.5
[부문별 종합평가 결과]			
(가중치 미적용)		(가중치 적용)	

<표 68> 농촌생활서비스 부문별 평가 결과(논산시 연산면 어은2리)

일반현황	<ul style="list-style-type: none"> · 인구수: 84명 · 가구수: 35가구 · 귀농·귀촌 가구수: 4가구 			
주거	<ul style="list-style-type: none"> · 총 주택수: 17개 · 상수도 보급: 여 · 도시가스 보급: 부 · 광대역통합망 보급: 부 · 유선TV 보급: 여 			
[부문별 평가 결과]				
가중치 미적용			가중치 적용	
부문	점수	부문	점수	
교육	57.1	교육	61.1	
보건	63.1	보건	64.7	
복지	79.5	복지	78.4	
문화	12.5	문화	11.2	
환경	100.0	환경	100.0	
안전	37.3	안전	36.8	
편의	18.8	편의	20.6	
종합점수	61.6	종합점수	64.8	
[부문별 종합평가 결과]				
(가중치 미적용)		(가중치 적용)		

<표 69> 농촌생활서비스 부문별 평가 결과(논산시 은진면 방축2리)

일반현황	<ul style="list-style-type: none"> · 인구수: 83명 · 가구수: 33가구 · 귀농·귀촌 가구수: 0가구 		
주거	<ul style="list-style-type: none"> · 총 주택수: 34개 · 상수도 보급: 여 · 도시가스 보급: 부 · 광대역통합망 보급: 부 · 유선TV 보급: 여 		
[부문별 평가 결과]			
가중치 미적용		가중치 적용	
부문	점수	부문	점수
교육	7.1	교육	12.6
보건	9.5	보건	15.7
복지	19.7	복지	21.7
문화	9.6	문화	9.4
환경	0.0	환경	0.0
안전	3.0	안전	2.6
편의	20.5	편의	17.9
종합점수	7.3	종합점수	8.3
[부문별 종합평가 결과]			
(가중치 미적용)		(가중치 적용)	

<표 70> 농촌생활서비스 부문별 평가 결과(논산시 은진면 용산3리)

일반현황	<ul style="list-style-type: none"> · 인구수: 63명 · 가구수: 25가구 · 귀농·귀촌 가구수: 6가구 			
주거	<ul style="list-style-type: none"> · 총 주택수: 27개 · 상수도 보급: 여 · 도시가스 보급: 부 · 광대역통합망 보급: 부 · 유선TV 보급: 여 			
[부문별 평가 결과]				
가중치 미적용			가중치 적용	
부문	점수	부문	점수	
교육	7.1	교육	12.6	
보건	9.5	보건	15.7	
복지	19.7	복지	21.7	
문화	9.6	문화	9.4	
환경	0.0	환경	0.0	
안전	4.5	안전	3.9	
편의	20.5	편의	17.9	
종합점수	7.6	종합점수	8.7	
[부문별 종합평가 결과]				
<p>(가중치 미적용)</p>			<p>(가중치 적용)</p>	

<표 71> 농촌생활서비스 부문별 평가 결과(논산시 채운면 삼거2리)

일반현황	<ul style="list-style-type: none"> · 인구수: 35명 · 가구수: 18가구 · 귀농·귀촌 가구수: 0가구 			
주거	<ul style="list-style-type: none"> · 총 주택수: 21개 · 상수도 보급: 여 · 도시가스 보급: 부 · 광대역통합망 보급: 부 · 유선TV 보급: 여 			
[부문별 평가 결과]				
가중치 미적용			가중치 적용	
부문	점수	부문	점수	
교육	7.1	교육	12.6	
보건	0.0	보건	0.0	
복지	10.6	복지	11.6	
문화	0.0	문화	3.5	
환경	100.0	환경	100.0	
안전	0.0	안전	0.0	
편의	2.6	편의	2.9	
종합점수	15.8	종합점수	15.0	
[부문별 종합평가 결과]				
(가중치 미적용)		(가중치 적용)		

<표 72> 농촌생활서비스 부문별 평가 결과(논산시 채운면 야화3리)

일반현황	<ul style="list-style-type: none"> · 인구수: 66명 · 가구수: 25가구 · 귀농·귀촌 가구수: 0가구 			
주거	<ul style="list-style-type: none"> · 총 주택수: 25개 · 상수도 보급: 여 · 도시가스 보급: 부 · 광대역통합망 보급: 부 · 유선TV 보급: 여 			
[부문별 평가 결과]				
가중치 미적용			가중치 적용	
부문	점수	부문	점수	
교육	7.1	교육	12.6	
보건	0.0	보건	0.0	
복지	10.6	복지	11.6	
문화	0.0	문화	3.5	
환경	100.0	환경	100.0	
안전	1.5	안전	1.3	
편의	2.6	편의	2.9	
종합점수	16.0	종합점수	15.4	
[부문별 종합평가 결과]				
(가중치 미적용)		(가중치 적용)		

<표 73> 농촌생활서비스 부문별 평가 결과(논산시 채운면 장화2리)

일반현황	<ul style="list-style-type: none"> · 인구수: 74명 · 가구수: 38가구 · 귀농·귀촌 가구수: 5가구 			
주거	<ul style="list-style-type: none"> · 총 주택수: 41개 · 상수도 보급: 여 · 도시가스 보급: 부 · 광대역통합망 보급: 부 · 유선TV 보급: 여 			
[부문별 평가 결과]				
가중치 미적용			가중치 적용	
부문	점수	부문	점수	
교육	7.1	교육	12.6	
보건	0.0	보건	0.0	
복지	10.6	복지	11.6	
문화	0.0	문화	3.5	
환경	100.0	환경	100.0	
안전	3.0	안전	2.6	
편의	2.6	편의	2.9	
종합점수	16.3	종합점수	15.7	
[부문별 종합평가 결과]				
(가중치 미적용)		(가중치 적용)		

<표 74> 농촌생활서비스 부문별 평가 결과(성주군 가천면 동원2리)

일반현황	<ul style="list-style-type: none"> · 인구수: 63명 · 가구수: 37가구 · 귀농·귀촌 가구수: 10가구 		
주거	<ul style="list-style-type: none"> · 총 주택수: 41개 · 상수도 보급: 여 · 도시가스 보급: 부 · 광대역통합망 보급: 여 · 유선TV 보급: 부 		
[부문별 평가 결과]			
가중치 미적용		가중치 적용	
부문	점수	부문	점수
교육	33.3	교육	35.5
보건	0.0	보건	0.0
복지	39.0	복지	26.8
문화	13.9	문화	26.2
환경	0.0	환경	0.0
안전	4.3	안전	3.8
편의	4.6	편의	3.6
종합점수	6.4	종합점수	4.0
[부문별 종합평가 결과]			
(가중치 미적용)		(가중치 적용)	

<표 75> 농촌생활서비스 부문별 평가 결과(성주군 가천면 법전2리)

일반현황	<ul style="list-style-type: none"> · 인구수: 62명 · 가구수: 51가구 · 귀농·귀촌 가구수: 23가구 			
주거	<ul style="list-style-type: none"> · 총 주택수: 38개 · 상수도 보급: 여 · 도시가스 보급: 부 · 광대역통합망 보급: 여 · 유선TV 보급: 여 			
[부문별 평가 결과]				
가중치 미적용			가중치 적용	
부문	점수	부문	점수	
교육	33.3	교육	35.5	
보건	0.0	보건	0.0	
복지	39.0	복지	26.8	
문화	13.9	문화	26.2	
환경	0.0	환경	0.0	
안전	0.0	안전	0.0	
편의	4.6	편의	3.6	
종합점수	5.8	종합점수	3.2	
[부문별 종합평가 결과]				
(가중치 미적용)		(가중치 적용)		

<표 76> 농촌생활서비스 부문별 평가 결과(성주군 가천면 화죽2리)

일반현황	<ul style="list-style-type: none"> · 인구수: 69명 · 가구수: 38가구 · 귀농·귀촌 가구수: 30가구 			
주거	<ul style="list-style-type: none"> · 총 주택수: 37개 · 상수도 보급: 여 · 도시가스 보급: 부 · 광대역통합망 보급: 여 · 유선TV 보급: 여 			
[부문별 평가 결과]				
가중치 미적용			가중치 적용	
부문	점수	부문	점수	
교육	33.3	교육	35.5	
보건	0.0	보건	0.0	
복지	39.0	복지	26.8	
문화	13.9	문화	26.2	
환경	0.0	환경	0.0	
안전	11.6	안전	10.3	
편의	4.6	편의	3.6	
종합점수	7.5	종합점수	5.4	
[부문별 종합평가 결과]				
(가중치 미적용)		(가중치 적용)		

<표 77> 농촌생활서비스 부문별 평가 결과(성주군 금수면 광산3리)

일반현황	<ul style="list-style-type: none"> · 인구수: 57명 · 가구수: 37가구 · 귀농·귀촌 가구수: 0가구 		
주거	<ul style="list-style-type: none"> · 총 주택수: 42개 · 상수도 보급: 여 · 도시가스 보급: 여 · 광대역통합망 보급: 여 · 유선TV 보급: 여 		
[부문별 평가 결과]			
가중치 미적용		가중치 적용	
부문	점수	부문	점수
교육	0.0	교육	0.0
보건	2.6	보건	5.6
복지	5.9	복지	7.2
문화	37.4	문화	51.3
환경	100.0	환경	100.0
안전	8.7	안전	7.7
편의	0.0	편의	0.0
종합점수	12.9	종합점수	11.6
[부문별 종합평가 결과]			
<p>(가중치 미적용)</p>		<p>(가중치 적용)</p>	

<표 78> 농촌생활서비스 부문별 평가 결과(성주군 금수면 봉두리)

일반현황	<ul style="list-style-type: none"> · 인구수: 42명 · 가구수: 25가구 · 귀농·귀촌 가구수: 2가구 		
주거	<ul style="list-style-type: none"> · 총 주택수: 25개 · 상수도 보급: 여 · 도시가스 보급: 여 · 광대역통합망 보급: 여 · 유선TV 보급: 여 		
[부문별 평가 결과]			
가중치 미적용		가중치 적용	
부문	점수	부문	점수
교육	0.0	교육	0.0
보건	2.6	보건	5.6
복지	5.9	복지	7.2
문화	37.4	문화	51.3
환경	100.0	환경	100.0
안전	5.8	안전	5.1
편의	0.0	편의	0.0
종합점수	12.4	종합점수	11.1
[부문별 종합평가 결과]			
(가중치 미적용)		(가중치 적용)	
			

<표 79> 농촌생활서비스 부문별 평가 결과(성주군 금수면 후평2리)

일반현황	<ul style="list-style-type: none"> · 인구수: 55명 · 가구수: 32가구 · 귀농·귀촌 가구수: 5가구 		
주거	<ul style="list-style-type: none"> · 총 주택수: 36개 · 상수도 보급: 여 · 도시가스 보급: 여 · 광대역통합망 보급: 여 · 유선TV 보급: 여 		
[부문별 평가 결과]			
가중치 미적용		가중치 적용	
부문	점수	부문	점수
교육	0.0	교육	0.0
보건	2.6	보건	5.6
복지	5.9	복지	7.2
문화	37.4	문화	51.3
환경	100.0	환경	100.0
안전	14.5	안전	12.8
편의	0.0	편의	0.0
종합점수	13.8	종합점수	12.7
[부문별 종합평가 결과]			
(가중치 미적용)		(가중치 적용)	

<표 80> 농촌생활서비스 부문별 평가 결과(성주군 대가면 금산1리)

일반현황	<ul style="list-style-type: none"> · 인구수: 172명 · 가구수: 39가구 · 귀농·귀촌 가구수: 0가구 			
주거	<ul style="list-style-type: none"> · 총 주택수: 0개 · 상수도 보급: 부 · 도시가스 보급: 부 · 광대역통합망 보급: 여 · 유선TV 보급: 여 			
[부문별 평가 결과]				
가중치 미적용			가중치 적용	
부문	점수	부문	점수	
교육	20.8	교육	24.5	
보건	2.6	보건	5.6	
복지	2.0	복지	2.4	
문화	21.9	문화	34.3	
환경	100.0	환경	100.0	
안전	5.8	안전	5.1	
편의	2.3	편의	2.2	
종합점수	13.0	종합점수	12.1	
[부문별 종합평가 결과]				
(가중치 미적용)		(가중치 적용)		

<표 81> 농촌생활서비스 부문별 평가 결과(성주군 대가면 대천1리)

일반현황	<ul style="list-style-type: none"> · 인구수: 19명 · 가구수: 40가구 · 귀농·귀촌 가구수: 20가구 			
주거	<ul style="list-style-type: none"> · 총 주택수: 44개 · 상수도 보급: 부 · 도시가스 보급: 부 · 광대역통합망 보급: 여 · 유선TV 보급: 부 			
[부문별 평가 결과]				
가중치 미적용			가중치 적용	
부문	점수	부문	점수	
교육	20.8	교육	24.5	
보건	2.6	보건	5.6	
복지	2.0	복지	2.4	
문화	21.9	문화	34.3	
환경	0.0	환경	0.0	
안전	14.5	안전	12.8	
편의	2.3	편의	2.2	
종합점수	1.8	종합점수	2.1	
[부문별 종합평가 결과]				
(가중치 미적용)		(가중치 적용)		

<표 82> 농촌생활서비스 부문별 평가 결과(성주군 대가면 용흥3리)

일반현황	<ul style="list-style-type: none"> · 인구수: 79명 · 가구수: 43가구 · 귀농·귀촌 가구수: 8가구 			
주거	<ul style="list-style-type: none"> · 총 주택수: 18개 · 상수도 보급: 부 · 도시가스 보급: 부 · 광대역통합망 보급: 여 · 유선TV 보급: 여 			
[부문별 평가 결과]				
가중치 미적용			가중치 적용	
부문	점수	부문	점수	
교육	20.8	교육	24.5	
보건	2.6	보건	5.6	
복지	2.0	복지	2.4	
문화	21.9	문화	34.3	
환경	0.0	환경	0.0	
안전	2.9	안전	2.6	
편의	2.3	편의	2.2	
종합점수	0.0	종합점수	0.0	
[부문별 종합평가 결과]				
(가중치 미적용)		(가중치 적용)		

<표 83> 농촌생활서비스 부문별 평가 결과(성주군 벽진면 봉학2리)

일반현황	<ul style="list-style-type: none"> · 인구수: 65명 · 가구수: 37가구 · 귀농·귀촌 가구수: 0가구 			
주거	<ul style="list-style-type: none"> · 총 주택수: 62개 · 상수도 보급: 부 · 도시가스 보급: 부 · 광대역통합망 보급: 부 · 유선TV 보급: 부 			
[부문별 평가 결과]				
가중치 미적용			가중치 적용	
부문	점수	부문	점수	
교육	33.3	교육	35.5	
보건	5.5	보건	8.3	
복지	5.7	복지	6.7	
문화	21.7	문화	33.2	
환경	0.0	환경	0.0	
안전	14.5	안전	12.8	
편의	24.8	편의	25.6	
종합점수	8.8	종합점수	8.4	
[부문별 종합평가 결과]				
(가중치 미적용)		(가중치 적용)		

<표 84> 농촌생활서비스 부문별 평가 결과(성주군 벽진면 봉학4리)

일반현황	<ul style="list-style-type: none"> · 인구수: 36명 · 가구수: 24가구 · 귀농·귀촌 가구수: 0가구 		
주거	<ul style="list-style-type: none"> · 총 주택수: 35개 · 상수도 보급: 부 · 도시가스 보급: 부 · 광대역통합망 보급: 부 · 유선TV 보급: 부 		
[부문별 평가 결과]			
가중치 미적용		가중치 적용	
부문	점수	부문	점수
교육	33.3	교육	35.5
보건	5.5	보건	8.3
복지	5.7	복지	6.7
문화	21.7	문화	33.2
환경	0.0	환경	0.0
안전	14.5	안전	12.8
편의	24.8	편의	25.6
종합점수	8.8	종합점수	8.4
[부문별 종합평가 결과]			
(가중치 미적용)		(가중치 적용)	

<표 85> 농촌생활서비스 부문별 평가 결과(성주군 벽진면 외기3리)

일반현황	<ul style="list-style-type: none"> · 인구수: 26명 · 가구수: 18가구 · 귀농·귀촌 가구수: 0가구 		
주거	<ul style="list-style-type: none"> · 총 주택수: 20개 · 상수도 보급: 부 · 도시가스 보급: 부 · 광대역통합망 보급: 부 · 유선TV 보급: 부 		
[부문별 평가 결과]			
가중치 미적용		가중치 적용	
부문	점수	부문	점수
교육	33.3	교육	35.5
보건	5.5	보건	8.3
복지	5.7	복지	6.7
문화	0.0	문화	0.0
환경	0.0	환경	0.0
안전	0.0	안전	0.0
편의	24.8	편의	25.6
종합점수	3.5	종합점수	1.9
[부문별 종합평가 결과]			
<p>(가중치 미적용)</p>		<p>(가중치 적용)</p>	

<표 86> 농촌생활서비스 부문별 평가 결과(성주군 선남면 문방1리)

일반현황	<ul style="list-style-type: none"> · 인구수: 94명 · 가구수: 50가구 · 귀농·귀촌 가구수: 0가구 			
주거	<ul style="list-style-type: none"> · 총 주택수: 4개 · 상수도 보급: 여 · 도시가스 보급: 부 · 광대역통합망 보급: 여 · 유선TV 보급: 여 			
[부문별 평가 결과]				
가중치 미적용			가중치 적용	
부문	점수	부문	점수	
교육	66.7	교육	69.9	
보건	27.8	보건	34.4	
복지	19.4	복지	23.6	
문화	26.2	문화	35.5	
환경	100.0	환경	100.0	
안전	69.6	안전	73.1	
편의	12.9	편의	11.7	
종합점수	38.9	종합점수	43.4	
[부문별 종합평가 결과]				
(가중치 미적용)		(가중치 적용)		

<표 87> 농촌생활서비스 부문별 평가 결과(성주군 선남면 용신3리)

일반현황	<ul style="list-style-type: none"> · 인구수: 90명 · 가구수: 45가구 · 귀농·귀촌 가구수: 0가구 			
주거	<ul style="list-style-type: none"> · 총 주택수: 22개 · 상수도 보급: 여 · 도시가스 보급: 부 · 광대역통합망 보급: 여 · 유선TV 보급: 여 			
[부문별 평가 결과]				
가중치 미적용			가중치 적용	
부문	점수	부문	점수	
교육	66.7	교육	69.9	
보건	27.8	보건	34.4	
복지	19.4	복지	23.6	
문화	26.2	문화	35.5	
환경	100.0	환경	100.0	
안전	81.2	안전	83.3	
편의	12.9	편의	11.7	
종합점수	40.6	종합점수	45.5	
[부문별 종합평가 결과]				
(가중치 미적용)		(가중치 적용)		

<표 88> 농촌생활서비스 부문별 평가 결과(성주군 선남면 취곡1리)

일반현황	<ul style="list-style-type: none"> · 인구수: 72명 · 가구수: 46가구 · 귀농·귀촌 가구수: 0가구 		
주거	<ul style="list-style-type: none"> · 총 주택수: 10개 · 상수도 보급: 여 · 도시가스 보급: 부 · 광대역통합망 보급: 여 · 유선TV 보급: 여 		
[부문별 평가 결과]			
가중치 미적용		가중치 적용	
부문	점수	부문	점수
교육	66.7	교육	69.9
보건	27.8	보건	34.4
복지	19.4	복지	23.6
문화	26.2	문화	35.5
환경	100.0	환경	100.0
안전	69.6	안전	73.1
편의	12.9	편의	11.7
종합점수	38.9	종합점수	43.4
[부문별 종합평가 결과]			
(가중치 미적용)		(가중치 적용)	

<표 89> 농촌생활서비스 부문별 평가 결과(성주군 성주읍 성산2리)

일반현황	<ul style="list-style-type: none"> · 인구수: 119명 · 가구수: 60가구 · 귀농·귀촌 가구수: 0가구 			
주거	<ul style="list-style-type: none"> · 총 주택수: 0개 · 상수도 보급: 여 · 도시가스 보급: 부 · 광대역통합망 보급: 여 · 유선TV 보급: 여 			
[부문별 평가 결과]				
가중치 미적용			가중치 적용	
부문	점수	부문	점수	
교육	100.0	교육	100.0	
보건	100.0	보건	100.0	
복지	100.0	복지	100.0	
문화	100.0	문화	100.0	
환경	100.0	환경	100.0	
안전	94.2	안전	94.9	
편의	100.0	편의	100.0	
종합점수	99.1	종합점수	98.9	
[부문별 종합평가 결과]				
(가중치 미적용)		(가중치 적용)		

<표 90> 농촌생활서비스 부문별 평가 결과(성주군 성주읍 성산4리)

일반현황	<ul style="list-style-type: none"> · 인구수: 100명 · 가구수: 42가구 · 귀농·귀촌 가구수: 0가구 			
주거	<ul style="list-style-type: none"> · 총 주택수: 0개 · 상수도 보급: 여 · 도시가스 보급: 부 · 광대역통합망 보급: 여 · 유선TV 보급: 여 			
[부문별 평가 결과]				
가중치 미적용			가중치 적용	
부문	점수	부문	점수	
교육	100.0	교육	100.0	
보건	100.0	보건	100.0	
복지	100.0	복지	100.0	
문화	100.0	문화	100.0	
환경	100.0	환경	100.0	
안전	94.2	안전	94.9	
편의	100.0	편의	100.0	
종합점수	99.1	종합점수	98.9	
[부문별 종합평가 결과]				
(가중치 미적용)		(가중치 적용)		

<표 91> 농촌생활서비스 부문별 평가 결과(성주군 성주읍 학산1리)

일반현황	<ul style="list-style-type: none"> · 인구수: 112명 · 가구수: 57가구 · 귀농·귀촌 가구수: 0가구 			
주거	<ul style="list-style-type: none"> · 총 주택수: 0개 · 상수도 보급: 부 · 도시가스 보급: 부 · 광대역통합망 보급: 여 · 유선TV 보급: 여 			
[부문별 평가 결과]				
가중치 미적용			가중치 적용	
부문	점수	부문	점수	
교육	100.0	교육	100.0	
보건	100.0	보건	100.0	
복지	100.0	복지	100.0	
문화	100.0	문화	100.0	
환경	100.0	환경	100.0	
안전	100.0	안전	100.0	
편의	100.0	편의	100.0	
종합점수	100.0	종합점수	100.0	
[부문별 종합평가 결과]				
(가중치 미적용)		(가중치 적용)		

<표 92> 농촌생활서비스 부문별 평가 결과(성주군 수륜면 보월2리)

일반현황	<ul style="list-style-type: none"> · 인구수: 55명 · 가구수: 34가구 · 귀농·귀촌 가구수: 7가구 			
주거	<ul style="list-style-type: none"> · 총 주택수: 27개 · 상수도 보급: 부 · 도시가스 보급: 부 · 광대역통합망 보급: 여 · 유선TV 보급: 부 			
[부문별 평가 결과]				
가중치 미적용			가중치 적용	
부문	점수	부문	점수	
교육	33.3	교육	35.5	
보건	3.7	보건	6.9	
복지	37.3	복지	35.5	
문화	16.9	문화	28.9	
환경	0.0	환경	0.0	
안전	8.7	안전	7.7	
편의	6.2	편의	5.3	
종합점수	8.2	종합점수	8.2	
[부문별 종합평가 결과]				
(가중치 미적용)		(가중치 적용)		

<표 93> 농촌생활서비스 부문별 평가 결과(성주군 수륜면 성2리)

일반현황	<ul style="list-style-type: none"> · 인구수: 80명 · 가구수: 38가구 · 귀농·귀촌 가구수: 0가구 		
주거	<ul style="list-style-type: none"> · 총 주택수: 39개 · 상수도 보급: 부 · 도시가스 보급: 부 · 광대역통합망 보급: 부 · 유선TV 보급: 부 		
[부문별 평가 결과]			
가중치 미적용		가중치 적용	
부문	점수	부문	점수
교육	33.3	교육	35.5
보건	3.7	보건	6.9
복지	37.3	복지	35.5
문화	16.9	문화	28.9
환경	0.0	환경	0.0
안전	7.2	안전	6.4
편의	6.2	편의	5.3
종합점수	8.0	종합점수	8.0
[부문별 종합평가 결과]			
(가중치 미적용)		(가중치 적용)	

<표 94> 농촌생활서비스 부문별 평가 결과(성주군 수륜면 수성2리)

일반현황	<ul style="list-style-type: none"> · 인구수: 35명 · 가구수: 21가구 · 귀농·귀촌 가구수: 6가구 			
주거	<ul style="list-style-type: none"> · 총 주택수: 19개 · 상수도 보급: 부 · 도시가스 보급: 부 · 광대역통합망 보급: 부 · 유선TV 보급: 부 			
[부문별 평가 결과]				
가중치 미적용			가중치 적용	
부문	점수	부문	점수	
교육	33.3	교육	35.5	
보건	3.7	보건	6.9	
복지	37.3	복지	35.5	
문화	16.9	문화	28.9	
환경	0.0	환경	0.0	
안전	10.1	안전	9.0	
편의	6.2	편의	5.3	
종합점수	8.4	종합점수	8.5	
[부문별 종합평가 결과]				
(가중치 미적용)		(가중치 적용)		

<표 95> 농촌생활서비스 부문별 평가 결과(성주군 용암면 본리3리)

일반현황	<ul style="list-style-type: none"> · 인구수: 91명 · 가구수: 45가구 · 귀농·귀촌 가구수: 0가구 			
주거	<ul style="list-style-type: none"> · 총 주택수: 36개 · 상수도 보급: 부 · 도시가스 보급: 부 · 광대역통합망 보급: 부 · 유선TV 보급: 여 			
[부문별 평가 결과]				
가중치 미적용			가중치 적용	
부문	점수	부문	점수	
교육	54.2	교육	59.9	
보건	4.2	보건	7.1	
복지	0.0	복지	0.0	
문화	16.4	문화	28.1	
환경	0.0	환경	0.0	
안전	0.0	안전	0.0	
편의	21.2	편의	22.9	
종합점수	7.1	종합점수	6.8	
[부문별 종합평가 결과]				
(가중치 미적용)		(가중치 적용)		

<표 96> 농촌생활서비스 부문별 평가 결과(성주군 용암면 상신리)

일반현황	<ul style="list-style-type: none"> · 인구수: 68명 · 가구수: 45가구 · 귀농·귀촌 가구수: 0가구 		
주거	<ul style="list-style-type: none"> · 총 주택수: 46개 · 상수도 보급: 부 · 도시가스 보급: 부 · 광대역통합망 보급: 여 · 유선TV 보급: 부 		
[부문별 평가 결과]			
가중치 미적용		가중치 적용	
부문	점수	부문	점수
교육	54.2	교육	59.9
보건	4.2	보건	7.1
복지	0.0	복지	0.0
문화	16.4	문화	28.1
환경	0.0	환경	0.0
안전	0.0	안전	0.0
편의	21.2	편의	22.9
종합점수	7.1	종합점수	6.8
[부문별 종합평가 결과]			
<p>(가중치 미적용)</p>		<p>(가중치 적용)</p>	

<표 97> 농촌생활서비스 부문별 평가 결과(성주군 용암면 죽전리)

일반현황	<ul style="list-style-type: none"> · 인구수: 55명 · 가구수: 37가구 · 귀농·귀촌 가구수: 0가구 		
주거	<ul style="list-style-type: none"> · 총 주택수: 48개 · 상수도 보급: 부 · 도시가스 보급: 부 · 광대역통합망 보급: 여 · 유선TV 보급: 부 		
[부문별 평가 결과]			
가중치 미적용		가중치 적용	
부문	점수	부문	점수
교육	54.2	교육	59.9
보건	4.2	보건	7.1
복지	0.0	복지	0.0
문화	16.4	문화	28.1
환경	0.0	환경	0.0
안전	2.9	안전	2.6
편의	21.2	편의	22.9
종합점수	7.5	종합점수	7.3
[부문별 종합평가 결과]			
(가중치 미적용)		(가중치 적용)	

<표 98> 농촌생활서비스 부문별 평가 결과(성주군 율항면 안포4리)

일반현황	<ul style="list-style-type: none"> · 인구수: 84명 · 가구수: 42가구 · 귀농·귀촌 가구수: 4가구 			
주거	<ul style="list-style-type: none"> · 총 주택수: 42개 · 상수도 보급: 여 · 도시가스 보급: 부 · 광대역통합망 보급: 부 · 유선TV 보급: 여 			
[부문별 평가 결과]				
가중치 미적용			가중치 적용	
부문	점수	부문	점수	
교육	41.7	교육	49.0	
보건	2.6	보건	5.6	
복지	3.7	복지	4.3	
문화	17.8	문화	30.4	
환경	0.0	환경	0.0	
안전	21.7	안전	19.2	
편의	6.5	편의	5.6	
종합점수	6.3	종합점수	7.2	
[부문별 종합평가 결과]				
(가중치 미적용)		(가중치 적용)		

<표 99> 농촌생활서비스 부문별 평가 결과(성주군 율항면 인촌2리)

일반현황	<ul style="list-style-type: none"> · 인구수: 58명 · 가구수: 36가구 · 귀농·귀촌 가구수: 6가구 			
주거	<ul style="list-style-type: none"> · 총 주택수: 41개 · 상수도 보급: 부 · 도시가스 보급: 부 · 광대역통합망 보급: 부 · 유선TV 보급: 부 			
[부문별 평가 결과]				
가중치 미적용			가중치 적용	
부문	점수	부문	점수	
교육	41.7	교육	49.0	
보건	2.6	보건	5.6	
복지	3.7	복지	4.3	
문화	17.8	문화	30.4	
환경	0.0	환경	0.0	
안전	21.7	안전	19.2	
편의	6.5	편의	5.6	
종합점수	6.3	종합점수	7.2	
[부문별 종합평가 결과]				
(가중치 미적용)		(가중치 적용)		

<표 100> 농촌생활서비스 부문별 평가 결과(성주군 월항면 장산2리)

일반현황	<ul style="list-style-type: none"> · 인구수: 163명 · 가구수: 74가구 · 귀농·귀촌 가구수: 10가구 		
주거	<ul style="list-style-type: none"> · 총 주택수: 67개 · 상수도 보급: 여 · 도시가스 보급: 부 · 광대역통합망 보급: 여 · 유선TV 보급: 여 		
[부문별 평가 결과]			
가중치 미적용		가중치 적용	
부문	점수	부문	점수
교육	41.7	교육	49.0
보건	2.6	보건	5.6
복지	3.7	복지	4.3
문화	17.8	문화	30.4
환경	0.0	환경	0.0
안전	2.9	안전	2.6
편의	6.5	편의	5.6
종합점수	3.5	종합점수	3.8
[부문별 종합평가 결과]			
<p>(가중치 미적용)</p>		<p>(가중치 적용)</p>	

<표 101> 농촌생활서비스 부문별 평가 결과(성주군 초전면 용봉3리)

일반현황	<ul style="list-style-type: none"> · 인구수: 81명 · 가구수: 37가구 · 귀농·귀촌 가구수: 0가구 		
주거	<ul style="list-style-type: none"> · 총 주택수: 37개 · 상수도 보급: 여 · 도시가스 보급: 부 · 광대역통합망 보급: 여 · 유선TV 보급: 여 		
[부문별 평가 결과]			
가중치 미적용		가중치 적용	
부문	점수	부문	점수
교육	45.8	교육	50.8
보건	16.9	보건	22.8
복지	5.7	복지	6.7
문화	21.0	문화	32.3
환경	0.0	환경	0.0
안전	8.7	안전	7.7
편의	12.6	편의	10.4
종합점수	9.3	종합점수	9.9
[부문별 종합평가 결과]			
<p>(가중치 미적용)</p>		<p>(가중치 적용)</p>	

<표 102> 농촌생활서비스 부문별 평가 결과(성주군 초전면 월곡1리)

일반현황	<ul style="list-style-type: none"> · 인구수: 64명 · 가구수: 38가구 · 귀농·귀촌 가구수: 5가구 		
주거	<ul style="list-style-type: none"> · 총 주택수: 36개 · 상수도 보급: 여 · 도시가스 보급: 부 · 광대역통합망 보급: 여 · 유선TV 보급: 부 		
[부문별 평가 결과]			
가중치 미적용		가중치 적용	
부문	점수	부문	점수
교육	45.8	교육	50.8
보건	16.9	보건	22.8
복지	5.7	복지	6.7
문화	21.0	문화	32.3
환경	0.0	환경	0.0
안전	11.6	안전	10.3
편의	12.6	편의	10.4
종합점수	9.7	종합점수	10.5
[부문별 종합평가 결과]			
(가중치 미적용)		(가중치 적용)	

<표 103> 농촌생활서비스 부문별 평가 결과(성주군 초전면 월곡2리)

일반현황	<ul style="list-style-type: none"> · 인구수: 49명 · 가구수: 35가구 · 귀농·귀촌 가구수: 20가구 		
주거	<ul style="list-style-type: none"> · 총 주택수: 24개 · 상수도 보급: 여 · 도시가스 보급: 부 · 광대역통합망 보급: 여 · 유선TV 보급: 부 		
[부문별 평가 결과]			
가중치 미적용		가중치 적용	
부문	점수	부문	점수
교육	45.8	교육	50.8
보건	16.9	보건	22.8
복지	5.7	복지	6.7
문화	21.0	문화	32.3
환경	0.0	환경	0.0
안전	11.6	안전	10.3
편의	12.6	편의	10.4
종합점수	9.7	종합점수	10.5
[부문별 종합평가 결과]			
<p>(가중치 미적용)</p>		<p>(가중치 적용)</p>	

<표 104> 농촌생활서비스 부문별 평가 결과(평창군 대관령면 병내리)

일반현황	<ul style="list-style-type: none"> · 인구수: 78명 · 가구수: 47가구 · 귀농·귀촌 가구수: 0가구 			
주거	<ul style="list-style-type: none"> · 총 주택수: 84개 · 상수도 보급: 여 · 도시가스 보급: 부 · 광대역통합망 보급: 여 · 유선TV 보급: 여 			
[부문별 평가 결과]				
가중치 미적용			가중치 적용	
부문	점수	부문	점수	
교육	88.9	교육	94.8	
보건	46.2	보건	42.3	
복지	11.1	복지	13.0	
문화	100.0	문화	91.0	
환경	100.0	환경	100.0	
안전	50.0	안전	47.3	
편의	41.8	편의	33.6	
종합점수	54.7	종합점수	47.8	
[부문별 종합평가 결과]				
(가중치 미적용)		(가중치 적용)		

<표 105> 농촌생활서비스 부문별 평가 결과(평창군 대관령면 용산2리)

일반현황	<ul style="list-style-type: none"> · 인구수: 63명 · 가구수: 33가구 · 귀농·귀촌 가구수: 0가구 			
주거	<ul style="list-style-type: none"> · 총 주택수: 33개 · 상수도 보급: 여 · 도시가스 보급: 부 · 광대역통합망 보급: 여 · 유선TV 보급: 여 			
[부문별 평가 결과]				
가중치 미적용			가중치 적용	
부문	점수	부문	점수	
교육	88.9	교육	94.8	
보건	46.2	보건	42.3	
복지	11.1	복지	13.0	
문화	100.0	문화	91.0	
환경	100.0	환경	100.0	
안전	50.0	안전	47.3	
편의	41.8	편의	33.6	
종합점수	54.7	종합점수	47.8	
[부문별 종합평가 결과]				
(가중치 미적용)		(가중치 적용)		

<표 106> 농촌생활서비스 부문별 평가 결과(평창군 대관령면 유천3리)

일반현황	<ul style="list-style-type: none"> · 인구수: 36명 · 가구수: 18가구 · 귀농·귀촌 가구수: 0가구 		
주거	<ul style="list-style-type: none"> · 총 주택수: 19개 · 상수도 보급: 여 · 도시가스 보급: 부 · 광대역통합망 보급: 여 · 유선TV 보급: 여 		
[부문별 평가 결과]			
가중치 미적용		가중치 적용	
부문	점수	부문	점수
교육	88.9	교육	94.8
보건	46.2	보건	42.3
복지	11.1	복지	13.0
문화	100.0	문화	91.0
환경	100.0	환경	100.0
안전	58.7	안전	54.6
편의	41.8	편의	33.6
종합점수	56.0	종합점수	49.0
[부문별 종합평가 결과]			
(가중치 미적용)		(가중치 적용)	

<표 107> 농촌생활서비스 부문별 평가 결과(평창군 대화면 대화8리)

일반현황	<ul style="list-style-type: none"> · 인구수: 58명 · 가구수: 25가구 · 귀농·귀촌 가구수: 15가구 		
주거	<ul style="list-style-type: none"> · 총 주택수: 28개 · 상수도 보급: 여 · 도시가스 보급: 부 · 광대역통합망 보급: 부 · 유선TV 보급: 부 		
[부문별 평가 결과]			
가중치 미적용		가중치 적용	
부문	점수	부문	점수
교육	66.7	교육	70.9
보건	43.4	보건	44.3
복지	30.2	복지	36.4
문화	30.9	문화	36.9
환경	0.0	환경	0.0
안전	84.8	안전	76.4
편의	36.2	편의	35.2
종합점수	31.8	종합점수	37.6
[부문별 종합평가 결과]			
(가중치 미적용)		(가중치 적용)	

<표 108> 농촌생활서비스 부문별 평가 결과(평창군 대화면 상안미4리)

일반현황	<ul style="list-style-type: none"> · 인구수: 56명 · 가구수: 27가구 · 귀농·귀촌 가구수: 2가구 		
주거	<ul style="list-style-type: none"> · 총 주택수: 27개 · 상수도 보급: 부 · 도시가스 보급: 부 · 광대역통합망 보급: 부 · 유선TV 보급: 여 		
[부문별 평가 결과]			
가중치 미적용		가중치 적용	
부문	점수	부문	점수
교육	66.7	교육	70.9
보건	43.4	보건	44.3
복지	30.2	복지	36.4
문화	30.9	문화	36.9
환경	100.0	환경	100.0
안전	50.0	안전	47.3
편의	36.2	편의	35.2
종합점수	44.4	종합점수	46.4
[부문별 종합평가 결과]			
(가중치 미적용)		(가중치 적용)	

<표 109> 농촌생활서비스 부문별 평가 결과(평창군 대화면 신리3리)

일반현황	<ul style="list-style-type: none"> · 인구수: 67명 · 가구수: 43가구 · 귀농·귀촌 가구수: 13가구 		
주거	<ul style="list-style-type: none"> · 총 주택수: 39개 · 상수도 보급: 부 · 도시가스 보급: 부 · 광대역통합망 보급: 부 · 유선TV 보급: 부 		
[부문별 평가 결과]			
가중치 미적용		가중치 적용	
부문	점수	부문	점수
교육	66.7	교육	70.9
보건	43.4	보건	44.3
복지	30.2	복지	36.4
문화	30.9	문화	36.9
환경	0.0	환경	0.0
안전	56.5	안전	52.7
편의	36.2	편의	35.2
종합점수	27.8	종합점수	33.4
[부문별 종합평가 결과]			
(가중치 미적용)		(가중치 적용)	

<표 110> 농촌생활서비스 부문별 평가 결과(평창군 대화면 하안미2리)

일반현황	<ul style="list-style-type: none"> · 인구수: 79명 · 가구수: 34가구 · 귀농·귀촌 가구수: 5가구 		
주거	<ul style="list-style-type: none"> · 총 주택수: 31개 · 상수도 보급: 여 · 도시가스 보급: 부 · 광대역통합망 보급: 여 · 유선TV 보급: 부 		
[부문별 평가 결과]			
가중치 미적용		가중치 적용	
부문	점수	부문	점수
교육	66.7	교육	70.9
보건	43.4	보건	44.3
복지	30.2	복지	36.4
문화	30.9	문화	36.9
환경	100.0	환경	100.0
안전	67.4	안전	61.8
편의	36.2	편의	35.2
종합점수	46.8	종합점수	49.0
[부문별 종합평가 결과]			
(가중치 미적용)		(가중치 적용)	

<표 111> 농촌생활서비스 부문별 평가 결과(평창군 미탄면 울치리)

일반현황	<ul style="list-style-type: none"> · 인구수: 124명 · 가구수: 69가구 · 귀농·귀촌 가구수: 15가구 			
주거	<ul style="list-style-type: none"> · 총 주택수: 84개 · 상수도 보급: 여 · 도시가스 보급: 부 · 광대역통합망 보급: 부 · 유선TV 보급: 부 			
[부문별 평가 결과]				
가중치 미적용			가중치 적용	
부문	점수	부문	점수	
교육	0.0	교육	0.0	
보건	0.0	보건	0.0	
복지	0.0	복지	0.0	
문화	0.0	문화	0.0	
환경	100.0	환경	78.6	
안전	0.0	안전	0.0	
편의	0.0	편의	0.0	
종합점수	0.8	종합점수	0.0	
[부문별 종합평가 결과]				
(가중치 미적용)		(가중치 적용)		

<표 112> 농촌생활서비스 부문별 평가 결과(평창군 미탄면 평안1리)

일반현황	<ul style="list-style-type: none"> · 인구수: 124명 · 가구수: 59가구 · 귀농·귀촌 가구수: 9가구 		
주거	<ul style="list-style-type: none"> · 총 주택수: 60개 · 상수도 보급: 여 · 도시가스 보급: 부 · 광대역통합망 보급: 여 · 유선TV 보급: 여 		
[부문별 평가 결과]			
가중치 미적용		가중치 적용	
부문	점수	부문	점수
교육	0.0	교육	0.0
보건	0.0	보건	0.0
복지	0.0	복지	0.0
문화	0.0	문화	0.0
환경	100.0	환경	78.6
안전	0.0	안전	0.0
편의	0.0	편의	0.0
종합점수	0.8	종합점수	0.0
[부문별 종합평가 결과]			
<p>(가중치 미적용)</p>		<p>(가중치 적용)</p>	

<표 113> 농촌생활서비스 부문별 평가 결과(평창군 미탄면 한탄리)

일반현황	<ul style="list-style-type: none"> · 인구수: 80명 · 가구수: 41가구 · 귀농·귀촌 가구수: 7가구 			
주거	<ul style="list-style-type: none"> · 총 주택수: 41개 · 상수도 보급: 여 · 도시가스 보급: 부 · 광대역통합망 보급: 부 · 유선TV 보급: 여 			
[부문별 평가 결과]				
가중치 미적용			가중치 적용	
부문	점수	부문	점수	
교육	0.0	교육	0.0	
보건	0.0	보건	0.0	
복지	0.0	복지	0.0	
문화	0.0	문화	0.0	
환경	100.0	환경	78.6	
안전	0.0	안전	0.0	
편의	0.0	편의	0.0	
종합점수	0.8	종합점수	0.0	
[부문별 종합평가 결과]				
<p>(가중치 미적용)</p>			<p>(가중치 적용)</p>	

<표 114> 농촌생활서비스 부문별 평가 결과(평창군 방림면 계촌1리)

일반현황	<ul style="list-style-type: none"> · 인구수: 117명 · 가구수: 63가구 · 귀농·귀촌 가구수: 6가구 		
주거	<ul style="list-style-type: none"> · 총 주택수: 65개 · 상수도 보급: 여 · 도시가스 보급: 부 · 광대역통합망 보급: 부 · 유선TV 보급: 여 		
[부문별 평가 결과]			
가중치 미적용		가중치 적용	
부문	점수	부문	점수
교육	22.2	교육	27.1
보건	5.6	보건	7.8
복지	21.4	복지	15.9
문화	3.9	문화	5.8
환경	0.0	환경	0.0
안전	58.7	안전	60.0
편의	1.1	편의	1.2
종합점수	1.2	종합점수	8.7
[부문별 종합평가 결과]			
(가중치 미적용)		(가중치 적용)	

<표 115> 농촌생활서비스 부문별 평가 결과(평창군 방림면 방림3리)

일반현황	<ul style="list-style-type: none"> · 인구수: 125명 · 가구수: 73가구 · 귀농·귀촌 가구수: 23가구 		
주거	<ul style="list-style-type: none"> · 총 주택수: 74개 · 상수도 보급: 부 · 도시가스 보급: 부 · 광대역통합망 보급: 여 · 유선TV 보급: 부 		
[부문별 평가 결과]			
가중치 미적용		가중치 적용	
부문	점수	부문	점수
교육	22.2	교육	27.1
보건	5.6	보건	7.8
복지	21.4	복지	15.9
문화	3.9	문화	5.8
환경	0.0	환경	0.0
안전	65.2	안전	65.5
편의	1.1	편의	1.2
종합점수	2.1	종합점수	9.6
[부문별 종합평가 결과]			
(가중치 미적용)		(가중치 적용)	

<표 116> 농촌생활서비스 부문별 평가 결과(평창군 방림면 방림4리)

일반현황	<ul style="list-style-type: none"> · 인구수: 145명 · 가구수: 75가구 · 귀농·귀촌 가구수: 4가구 		
주거	<ul style="list-style-type: none"> · 총 주택수: 75개 · 상수도 보급: 여 · 도시가스 보급: 부 · 광대역통합망 보급: 여 · 유선TV 보급: 부 		
[부문별 평가 결과]			
가중치 미적용		가중치 적용	
부문	점수	부문	점수
교육	22.2	교육	27.1
보건	5.6	보건	7.8
복지	21.4	복지	15.9
문화	3.9	문화	5.8
환경	0.0	환경	0.0
안전	65.2	안전	65.5
편의	1.1	편의	1.2
종합점수	2.1	종합점수	9.6
[부문별 종합평가 결과]			
(가중치 미적용)		(가중치 적용)	

<표 117> 농촌생활서비스 부문별 평가 결과(평창군 방림면 운교3리)

일반현황	<ul style="list-style-type: none"> · 인구수: 94명 · 가구수: 51가구 · 귀농·귀촌 가구수: 1가구 		
주거	<ul style="list-style-type: none"> · 총 주택수: 49개 · 상수도 보급: 여 · 도시가스 보급: 부 · 광대역통합망 보급: 여 · 유선TV 보급: 여 		
[부문별 평가 결과]			
가중치 미적용		가중치 적용	
부문	점수	부문	점수
교육	22.2	교육	27.1
보건	5.6	보건	7.8
복지	21.4	복지	15.9
문화	3.9	문화	5.8
환경	0.0	환경	0.0
안전	50.0	안전	52.7
편의	1.1	편의	1.2
종합점수	0.0	종합점수	7.4
[부문별 종합평가 결과]			
<p>(가중치 미적용)</p>		<p>(가중치 적용)</p>	

<표 118> 농촌생활서비스 부문별 평가 결과(평창군 봉평면 원길2리)

일반현황	<ul style="list-style-type: none"> · 인구수: 404명 · 가구수: 171가구 · 귀농·귀촌 가구수: 55가구 		
주거	<ul style="list-style-type: none"> · 총 주택수: 179개 · 상수도 보급: 여 · 도시가스 보급: 부 · 광대역통합망 보급: 부 · 유선TV 보급: 부 		
[부문별 평가 결과]			
가중치 미적용		가중치 적용	
부문	점수	부문	점수
교육	44.4	교육	42.3
보건	37.1	보건	35.1
복지	22.2	복지	26.0
문화	73.0	문화	82.9
환경	100.0	환경	100.0
안전	63.0	안전	58.2
편의	72.2	편의	69.6
종합점수	52.8	종합점수	49.0
[부문별 종합평가 결과]			
(가중치 미적용)		(가중치 적용)	

<표 119> 농촌생활서비스 부문별 평가 결과(평창군 봉평면 유포3리)

일반현황	<ul style="list-style-type: none"> · 인구수: 95명 · 가구수: 47가구 · 귀농·귀촌 가구수: 23가구 		
주거	<ul style="list-style-type: none"> · 총 주택수: 39개 · 상수도 보급: 부 · 도시가스 보급: 부 · 광대역통합망 보급: 부 · 유선TV 보급: 부 		
[부문별 평가 결과]			
가중치 미적용		가중치 적용	
부문	점수	부문	점수
교육	44.4	교육	42.3
보건	37.1	보건	35.1
복지	22.2	복지	26.0
문화	40.5	문화	20.8
환경	100.0	환경	100.0
안전	50.0	안전	47.3
편의	72.2	편의	69.6
종합점수	46.6	종합점수	42.5
[부문별 종합평가 결과]			
(가중치 미적용)		(가중치 적용)	

<표 120> 농촌생활서비스 부문별 평가 결과(평창군 봉평면 평촌2리)

일반현황	<ul style="list-style-type: none"> · 인구수: 69명 · 가구수: 38가구 · 귀농·귀촌 가구수: 27가구 		
주거	<ul style="list-style-type: none"> · 총 주택수: 38개 · 상수도 보급: 부 · 도시가스 보급: 부 · 광대역통합망 보급: 여 · 유선TV 보급: 부 		
[부문별 평가 결과]			
가중치 미적용		가중치 적용	
부문	점수	부문	점수
교육	44.4	교육	42.3
보건	37.1	보건	35.1
복지	22.2	복지	26.0
문화	73.0	문화	82.9
환경	0.0	환경	0.0
안전	50.0	안전	47.3
편의	72.2	편의	69.6
종합점수	33.4	종합점수	33.1
[부문별 종합평가 결과]			
(가중치 미적용)		(가중치 적용)	

<표 121> 농촌생활서비스 부문별 평가 결과(평창군 용평면 백옥포2리)

일반현황	<ul style="list-style-type: none"> · 인구수: 101명 · 가구수: 56가구 · 귀농·귀촌 가구수: 19가구 		
주거	<ul style="list-style-type: none"> · 총 주택수: 2개 · 상수도 보급: 여 · 도시가스 보급: 부 · 광대역통합망 보급: 여 · 유선TV 보급: 부 		
[부문별 평가 결과]			
가중치 미적용		가중치 적용	
부문	점수	부문	점수
교육	22.2	교육	27.1
보건	23.2	보건	20.5
복지	28.6	복지	35.1
문화	33.0	문화	32.2
환경	100.0	환경	100.0
안전	0.0	안전	0.0
편의	5.3	편의	4.7
종합점수	20.4	종합점수	21.6
[부문별 종합평가 결과]			
(가중치 미적용)		(가중치 적용)	

<표 122> 농촌생활서비스 부문별 평가 결과(평창군 용평면 이목정1리)

일반현황	<ul style="list-style-type: none"> · 인구수: 160명 · 가구수: 74가구 · 귀농·귀촌 가구수: 6가구 		
주거	<ul style="list-style-type: none"> · 총 주택수: 50개 · 상수도 보급: 여 · 도시가스 보급: 부 · 광대역통합망 보급: 부 · 유선TV 보급: 여 		
[부문별 평가 결과]			
가중치 미적용		가중치 적용	
부문	점수	부문	점수
교육	22.2	교육	27.1
보건	23.2	보건	20.5
복지	28.6	복지	35.1
문화	33.0	문화	32.2
환경	0.0	환경	0.0
안전	0.0	안전	0.0
편의	5.3	편의	4.7
종합점수	2.9	종합점수	7.6
[부문별 종합평가 결과]			
(가중치 미적용)		(가중치 적용)	

<표 123> 농촌생활서비스 부문별 평가 결과(평창군 용평면 재산2리)

일반현황	<ul style="list-style-type: none"> · 인구수: 80명 · 가구수: 45가구 · 귀농·귀촌 가구수: 5가구 		
주거	<ul style="list-style-type: none"> · 총 주택수: 0개 · 상수도 보급: 여 · 도시가스 보급: 부 · 광대역통합망 보급: 부 · 유선TV 보급: 부 		
[부문별 평가 결과]			
가중치 미적용		가중치 적용	
부문	점수	부문	점수
교육	22.2	교육	27.1
보건	23.2	보건	20.5
복지	28.6	복지	35.1
문화	33.0	문화	32.2
환경	0.0	환경	0.0
안전	0.0	안전	0.0
편의	5.3	편의	4.7
종합점수	2.9	종합점수	7.6
[부문별 종합평가 결과]			
(가중치 미적용)		(가중치 적용)	

<표 124> 농촌생활서비스 부문별 평가 결과(평창군 진부면 봉산리)

일반현황	<ul style="list-style-type: none"> · 인구수: 35명 · 가구수: 23가구 · 귀농·귀촌 가구수: 2가구 		
주거	<ul style="list-style-type: none"> · 총 주택수: 24개 · 상수도 보급: 부 · 도시가스 보급: 부 · 광대역통합망 보급: 여 · 유선TV 보급: 부 		
[부문별 평가 결과]			
가중치 미적용		가중치 적용	
부문	점수	부문	점수
교육	77.8	교육	82.1
보건	90.4	보건	81.7
복지	100.0	복지	100.0
문화	56.8	문화	56.1
환경	0.0	환경	0.0
안전	50.0	안전	47.3
편의	71.8	편의	64.8
종합점수	63.5	종합점수	61.9
[부문별 종합평가 결과]			
(가중치 미적용)		(가중치 적용)	

<표 125> 농촌생활서비스 부문별 평가 결과(평창군 진부면 상월오개2리)

일반현황	<ul style="list-style-type: none"> · 인구수: 67명 · 가구수: 27가구 · 귀농·귀촌 가구수: 0가구 		
주거	<ul style="list-style-type: none"> · 총 주택수: 31개 · 상수도 보급: 부 · 도시가스 보급: 부 · 광대역통합망 보급: 여 · 유선TV 보급: 여 		
[부문별 평가 결과]			
가중치 미적용		가중치 적용	
부문	점수	부문	점수
교육	77.8	교육	82.1
보건	90.4	보건	81.7
복지	100.0	복지	100.0
문화	56.8	문화	56.1
환경	0.0	환경	0.0
안전	50.0	안전	47.3
편의	71.8	편의	64.8
종합점수	63.5	종합점수	61.9
[부문별 종합평가 결과]			
(가중치 미적용)		(가중치 적용)	

<표 126> 농촌생활서비스 부문별 평가 결과(평창군 진부면 장전리)

일반현황	<ul style="list-style-type: none"> · 인구수: 41명 · 가구수: 27가구 · 귀농·귀촌 가구수: 0가구 		
주거	<ul style="list-style-type: none"> · 총 주택수: 28개 · 상수도 보급: 부 · 도시가스 보급: 부 · 광대역통합망 보급: 부 · 유선TV 보급: 부 		
[부문별 평가 결과]			
가중치 미적용		가중치 적용	
부문	점수	부문	점수
교육	77.8	교육	82.1
보건	90.4	보건	81.7
복지	100.0	복지	100.0
문화	56.8	문화	56.1
환경	0.0	환경	0.0
안전	50.0	안전	47.3
편의	71.8	편의	64.8
종합점수	63.5	종합점수	61.9
[부문별 종합평가 결과]			
(가중치 미적용)		(가중치 적용)	

<표 127> 농촌생활서비스 부문별 평가 결과(평창군 진부면 하진부3리)

일반현황	<ul style="list-style-type: none"> · 인구수: 92명 · 가구수: 40가구 · 귀농·귀촌 가구수: 8가구 		
주거	<ul style="list-style-type: none"> · 총 주택수: 41개 · 상수도 보급: 부 · 도시가스 보급: 부 · 광대역통합망 보급: 부 · 유선TV 보급: 여 		
[부문별 평가 결과]			
가중치 미적용		가중치 적용	
부문	점수	부문	점수
교육	77.8	교육	82.1
보건	90.4	보건	81.7
복지	100.0	복지	100.0
문화	56.8	문화	56.1
환경	0.0	환경	0.0
안전	100.0	안전	89.1
편의	71.8	편의	64.8
종합점수	70.5	종합점수	69.3
[부문별 종합평가 결과]			
<p>(가중치 미적용)</p>		<p>(가중치 적용)</p>	

<표 128> 농촌생활서비스 부문별 평가 결과(평창군 진부면 하진부9리)

일반현황	<ul style="list-style-type: none"> · 인구수: 91명 · 가구수: 35가구 · 귀농·귀촌 가구수: 0가구 		
주거	<ul style="list-style-type: none"> · 총 주택수: 34개 · 상수도 보급: 여 · 도시가스 보급: 부 · 광대역통합망 보급: 여 · 유선TV 보급: 여 		
[부문별 평가 결과]			
가중치 미적용		가중치 적용	
부문	점수	부문	점수
교육	77.8	교육	82.1
보건	90.4	보건	81.7
복지	100.0	복지	100.0
문화	56.8	문화	56.1
환경	100.0	환경	100.0
안전	100.0	안전	89.1
편의	71.8	편의	64.8
종합점수	88.0	종합점수	83.3
[부문별 종합평가 결과]			
(가중치 미적용)		(가중치 적용)	

<표 129> 농촌생활서비스 부문별 평가 결과(평창군 평창읍 마지2리)

일반현황	<ul style="list-style-type: none"> · 인구수: 55명 · 가구수: 35가구 · 귀농·귀촌 가구수: 23가구 		
주거	<ul style="list-style-type: none"> · 총 주택수: 34개 · 상수도 보급: 여 · 도시가스 보급: 부 · 광대역통합망 보급: 여 · 유선TV 보급: 여 		
[부문별 평가 결과]			
가중치 미적용		가중치 적용	
부문	점수	부문	점수
교육	100.0	교육	100.0
보건	100.0	보건	100.0
복지	88.9	복지	97.6
문화	82.3	문화	100.0
환경	100.0	환경	100.0
안전	100.0	안전	100.0
편의	100.0	편의	100.0
종합점수	100.0	종합점수	100.0
[부문별 종합평가 결과]			
<p>(가중치 미적용)</p>		<p>(가중치 적용)</p>	

<표 130> 농촌생활서비스 부문별 평가 결과(평창군 평창읍 원당리)

일반현황	<ul style="list-style-type: none"> · 인구수: 64명 · 가구수: 23가구 · 귀농·귀촌 가구수: 15가구 		
주거	<ul style="list-style-type: none"> · 총 주택수: 23개 · 상수도 보급: 여 · 도시가스 보급: 부 · 광대역통합망 보급: 여 · 유선TV 보급: 여 		
[부문별 평가 결과]			
가중치 미적용		가중치 적용	
부문	점수	부문	점수
교육	100.0	교육	100.0
보건	100.0	보건	100.0
복지	88.9	복지	97.6
문화	49.8	문화	37.9
환경	0.0	환경	0.0
안전	100.0	안전	100.0
편의	100.0	편의	100.0
종합점수	78.1	종합점수	81.4
[부문별 종합평가 결과]			
(가중치 미적용)		(가중치 적용)	

<표 131> 농촌생활서비스 부문별 평가 결과(평창군 평창읍 응암리)

일반현황	<ul style="list-style-type: none"> · 인구수: 32명 · 가구수: 20가구 · 귀농·귀촌 가구수: 3가구 		
주거	<ul style="list-style-type: none"> · 총 주택수: 26개 · 상수도 보급: 여 · 도시가스 보급: 부 · 광대역통합망 보급: 부 · 유선TV 보급: 부 		
[부문별 평가 결과]			
가중치 미적용		가중치 적용	
부문	점수	부문	점수
교육	100.0	교육	100.0
보건	100.0	보건	100.0
복지	88.9	복지	97.6
문화	82.3	문화	100.0
환경	0.0	환경	0.0
안전	100.0	안전	100.0
편의	100.0	편의	100.0
종합점수	82.5	종합점수	86.0
[부문별 종합평가 결과]			
<p>(가중치 미적용)</p>		<p>(가중치 적용)</p>	

<표 132> 농촌생활서비스 부문별 평가 결과(평창군 평창읍 임하리)

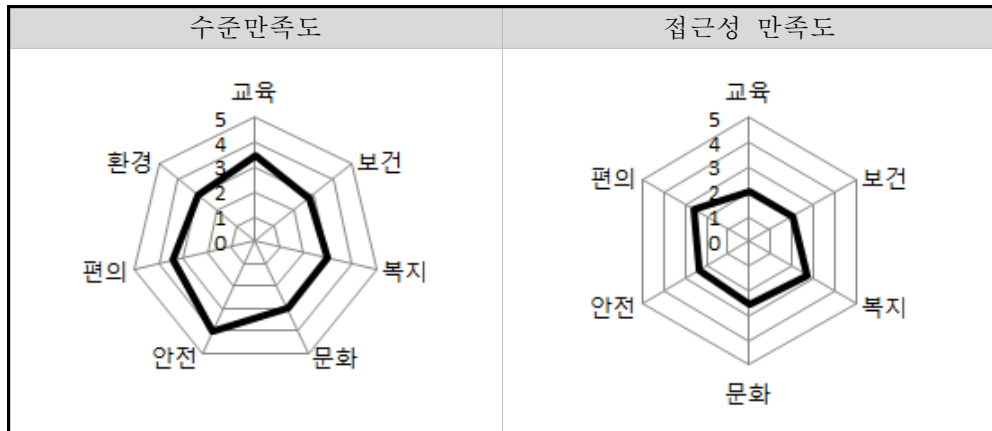
일반현황	<ul style="list-style-type: none"> · 인구수: 70명 · 가구수: 40가구 · 귀농·귀촌 가구수: 17가구 		
주거	<ul style="list-style-type: none"> · 총 주택수: 33개 · 상수도 보급: 여 · 도시가스 보급: 부 · 광대역통합망 보급: 여 · 유선TV 보급: 여 		
[부문별 평가 결과]			
가중치 미적용		가중치 적용	
부문	점수	부문	점수
교육	100.0	교육	100.0
보건	100.0	보건	100.0
복지	88.9	복지	97.6
문화	82.3	문화	100.0
환경	0.0	환경	0.0
안전	100.0	안전	100.0
편의	100.0	편의	100.0
종합점수	82.5	종합점수	86.0
[부문별 종합평가 결과]			
<p>(가중치 미적용)</p>		<p>(가중치 적용)</p>	

<표 133> 농촌생활서비스 부문별 평가 결과(평창군 평창읍 조동리)

일반현황	<ul style="list-style-type: none"> · 인구수: 56명 · 가구수: 30가구 · 귀농·귀촌 가구수: 5가구 			
주거	<ul style="list-style-type: none"> · 총 주택수: 27개 · 상수도 보급: 부 · 도시가스 보급: 부 · 광대역통합망 보급: 부 · 유선TV 보급: 여 			
[부문별 평가 결과]				
가중치 미적용			가중치 적용	
부문	점수	부문	점수	
교육	100.0	교육	100.0	
보건	100.0	보건	100.0	
복지	88.9	복지	97.6	
문화	82.3	문화	100.0	
환경	0.0	환경	0.0	
안전	100.0	안전	100.0	
편의	100.0	편의	100.0	
종합점수	82.5	종합점수	86.0	
[부문별 종합평가 결과]				
(가중치 미적용)		(가중치 적용)		

제2절 마을별 농촌생활서비스 수준 및 접근성 만족도

- 객관적인 자료를 근거로 한 농촌생활서비스 평가모델과는 별도로 지역 주민이 인식하고 있는 생활서비스 수준 및 서비스 제공위치까지의 거리에 대한 만족도 조사를 실시하였음
- 지역주민의 실질적 만족도 조사를 실시함으로써 농촌생활서비스의 현황 파악과 개선방향에 대한 전략 수립이 가능할 것임
- 농촌생활서비스 평가지표의 서비스 제공 수준을 비롯하여 주 서비스 제공위치, 서비스 만족도(제공수준, 접근성)에 대한 각 마을별 평가 결과는 다음과 같음
- 논산시 벌곡면 한삼천2리를 예로, 전체적으로 수준 만족도는 높지만, 접근성 만족도는 전체적으로 낮은 것으로 나타나며, 특히 교육, 보건의 접근성 만족도는 매우 낮은 것으로 나타나 해당 분야의 접근성 개선을 위한 노력이 시급히 필요할 것으로 분석되었음

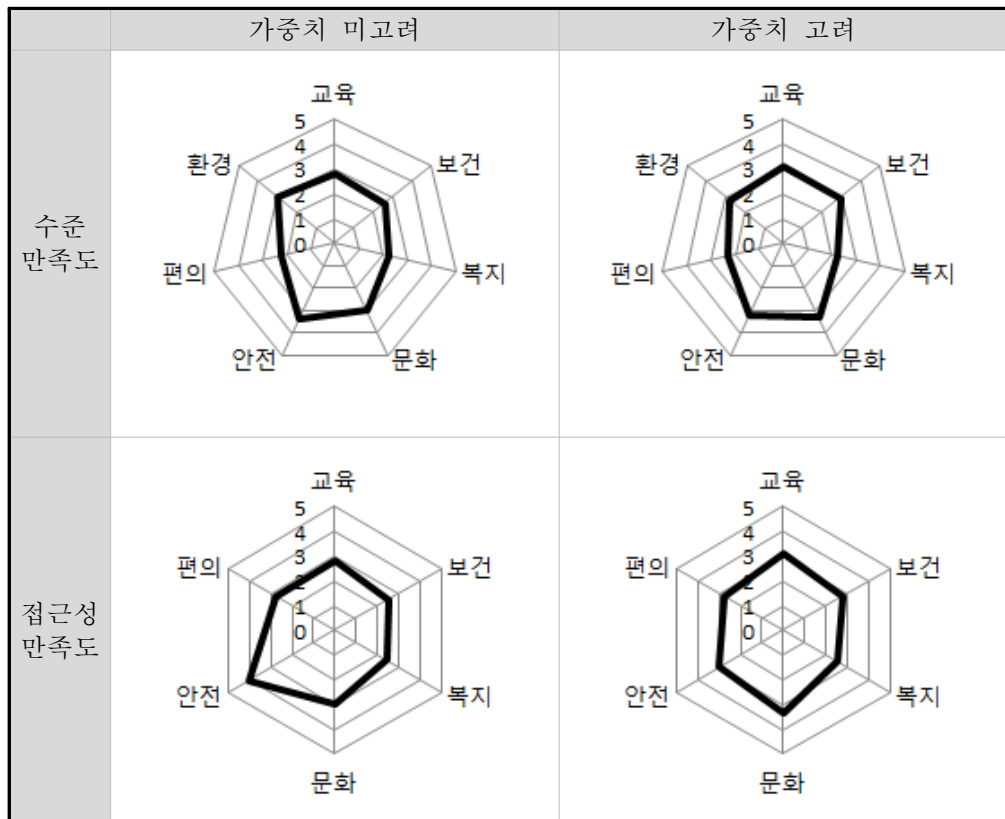


<그림 16> 수준/접근성 만족도 결과(예)(논산시 벌곡면 한삼천2리)

- 90개 조사대상 마을별 농촌생활서비스 수준 및 접근성 만족도에 대한 평가결과는 다음과 같음

<표 134> 부문별 농촌생활서비스 수준/접근성 만족도 결과(논산시 가야곡면 병암1리)

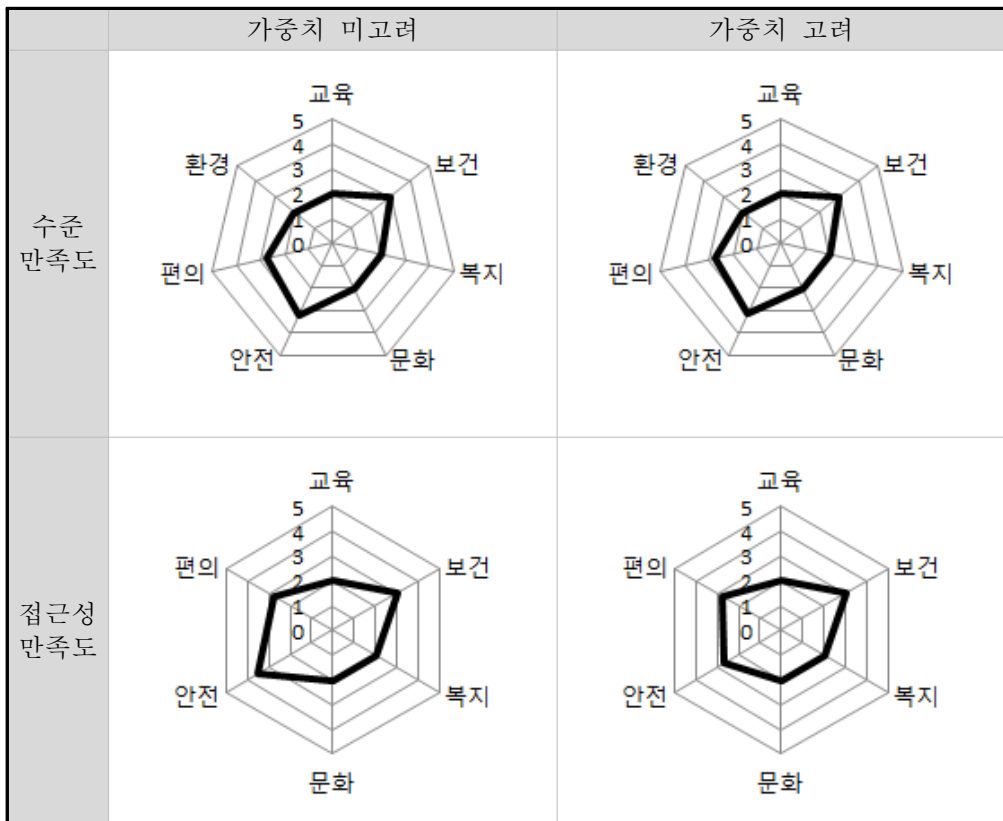
부문	가중치 미고려		가중치 고려	
	수준만족도	접근성만족도	수준만족도	접근성만족도
교육	2.86	2.86	3.09	3.09
보건	2.60	2.50	2.94	2.81
복지	2.20	2.40	2.21	2.48
문화	3.00	3.00	3.30	3.30
안전	3.40	4.00	3.20	2.98
편의	2.25	2.75	2.33	2.79
환경	3.00	-	2.76	-



<그림 17> 농촌생활서비스 수준/접근성 만족도 결과(논산시 가야곡면 병암1리)

<표 135> 부문별 농촌생활서비스 수준/접근성 만족도 결과(논산시 가야곡면 조정리)

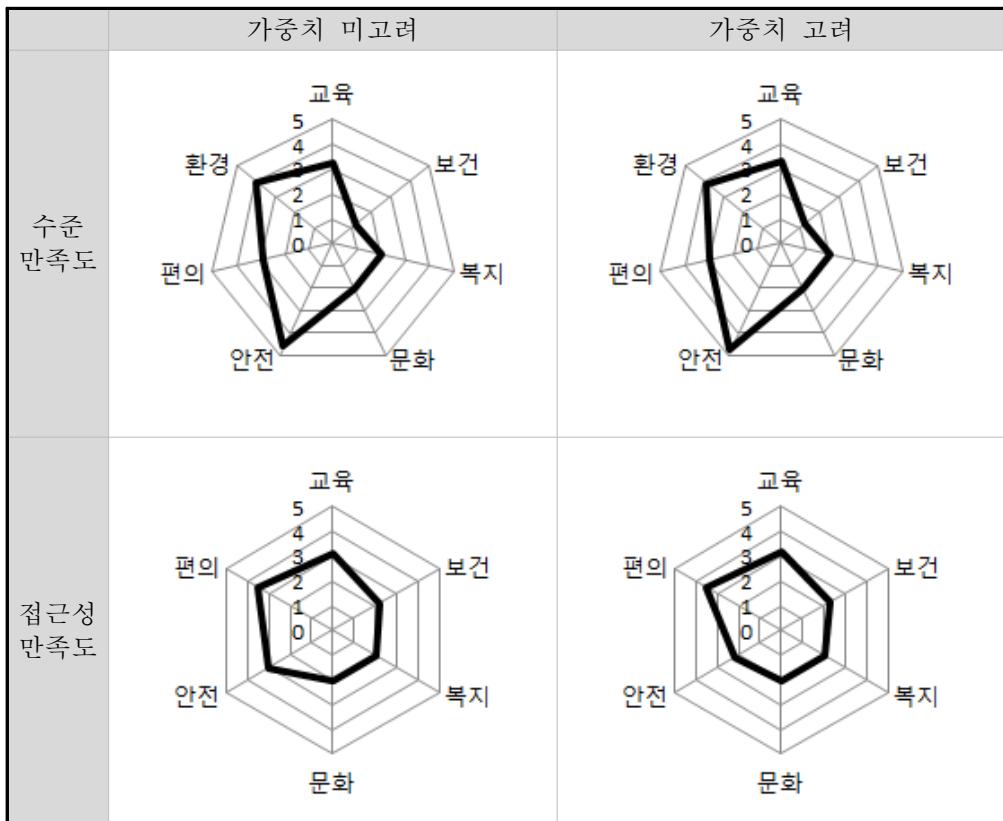
부문	가중치 미고려		가중치 고려	
	수준만족도	접근성만족도	수준만족도	접근성만족도
교육	2.00	2.00	2.00	2.00
보건	3.00	3.00	2.99	2.99
복지	2.00	2.00	2.00	2.00
문화	2.00	2.00	2.00	2.00
안전	3.20	3.50	3.12	2.67
편의	2.75	2.75	2.76	2.76
환경	2.00	-	2.00	-



<그림 18> 농촌생활서비스 수준/접근성 만족도 결과(논산시 가야곡면 조정리)

<표 136> 부문별 농촌생활서비스 수준/접근성 만족도 결과(논산시 가야곡면 함적2리)

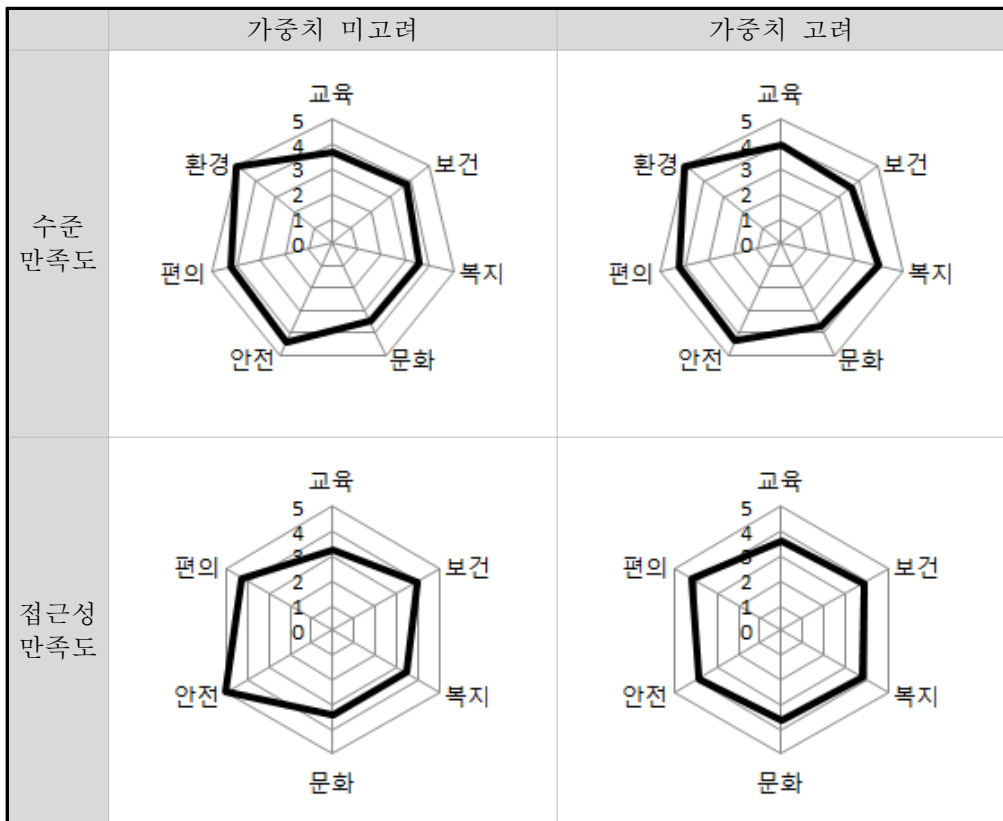
부문	가중치 미고려		가중치 고려	
	수준만족도	접근성만족도	수준만족도	접근성만족도
교육	3.29	3.14	3.34	3.21
보건	1.20	2.20	1.25	2.25
복지	2.00	2.00	2.00	2.00
문화	2.00	2.00	2.00	2.00
안전	4.60	3.00	4.75	2.20
편의	2.88	3.50	2.95	3.52
환경	4.00	-	3.88	-



<그림 19> 농촌생활서비스 수준/접근성 만족도 결과(논산시 가야곡면 함적2리)

<표 137> 부문별 농촌생활서비스 수준/접근성 만족도 결과(논산시 강경읍 중앙2리)

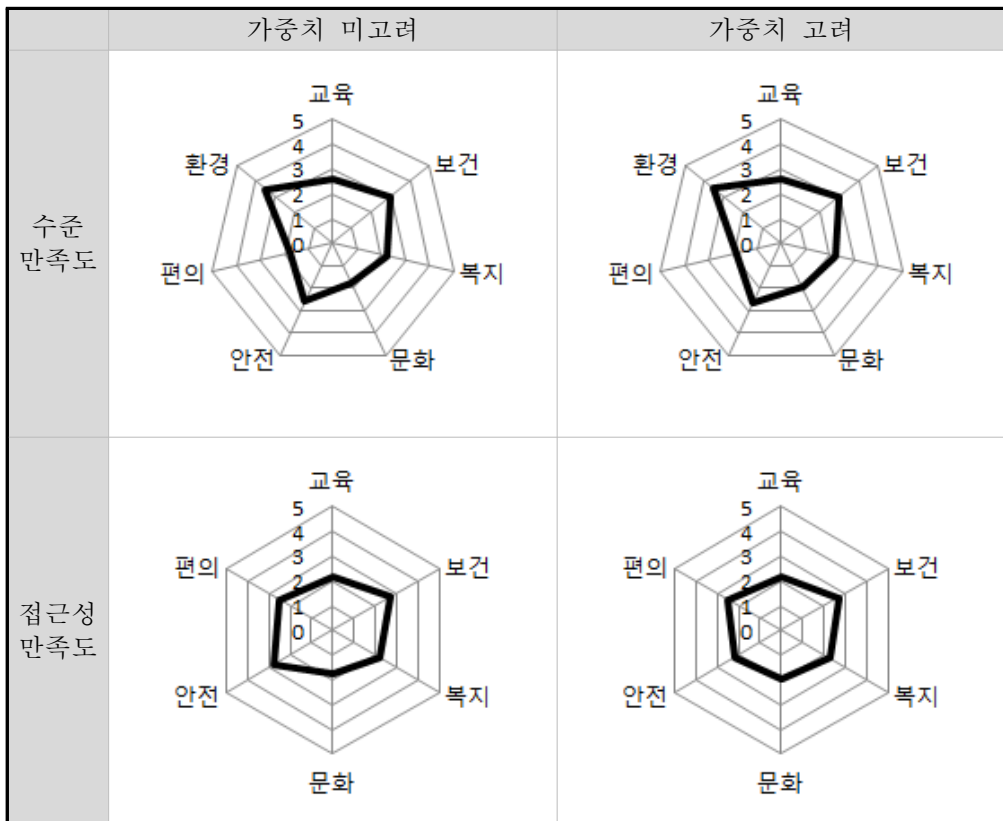
부문	가중치 미고려		가중치 고려	
	수준만족도	접근성만족도	수준만족도	접근성만족도
교육	3.71	3.29	3.95	3.60
보건	3.80	3.90	3.64	3.83
복지	3.60	3.40	4.02	3.80
문화	3.50	3.38	3.71	3.63
안전	4.40	5.00	4.33	3.89
편의	4.25	4.25	4.24	4.19
환경	5.00	-	5.00	-



<그림 20> 농촌생활서비스 수준/접근성 만족도 결과(논산시 강경읍 중앙2리)

<표 138> 부문별 농촌생활서비스 수준/접근성 만족도 결과(논산시 강경읍 채운1리)

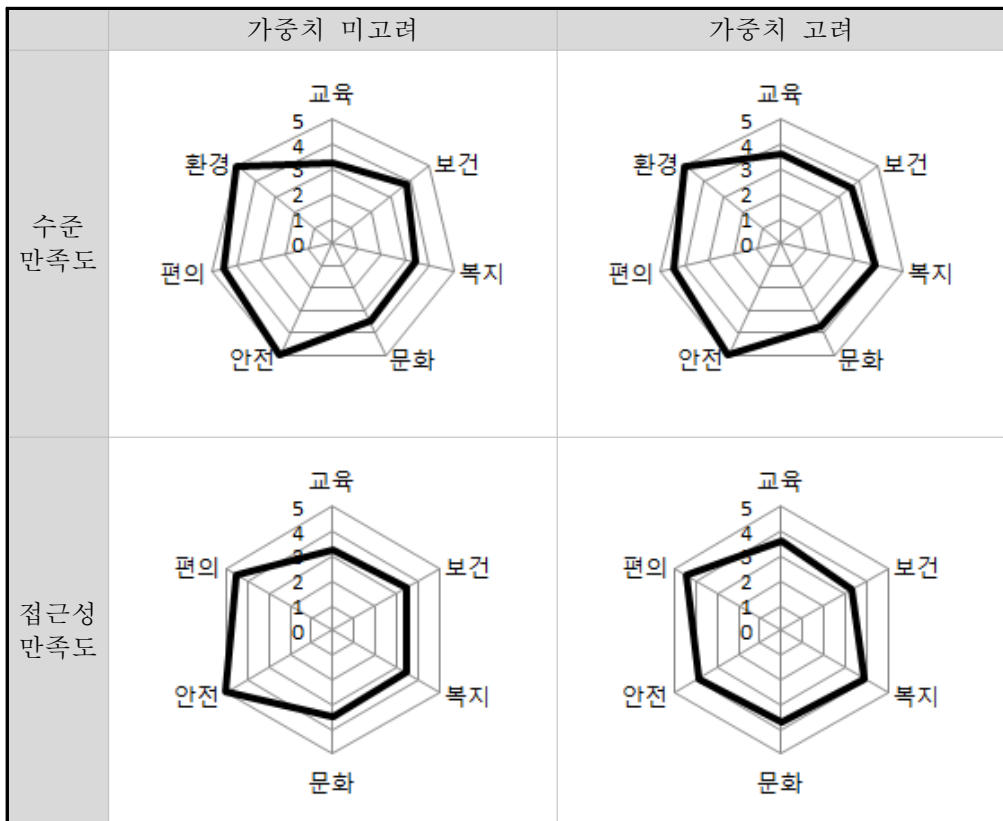
부문	가중치 미고려		가중치 고려	
	수준만족도	접근성만족도	수준만족도	접근성만족도
교육	2.57	2.14	2.63	2.21
보건	3.00	2.70	2.96	2.66
복지	2.20	2.20	2.24	2.24
문화	1.75	1.75	1.96	1.93
안전	2.60	2.75	2.65	2.21
편의	1.75	2.50	1.82	2.47
환경	3.50	-	3.56	-



<그림 21> 농촌생활서비스 수준/접근성 만족도 결과(논산시 강경읍 채운1리)

<표 139> 부문별 농촌생활서비스 수준/접근성 만족도 결과(논산시 강경읍 황산2리)

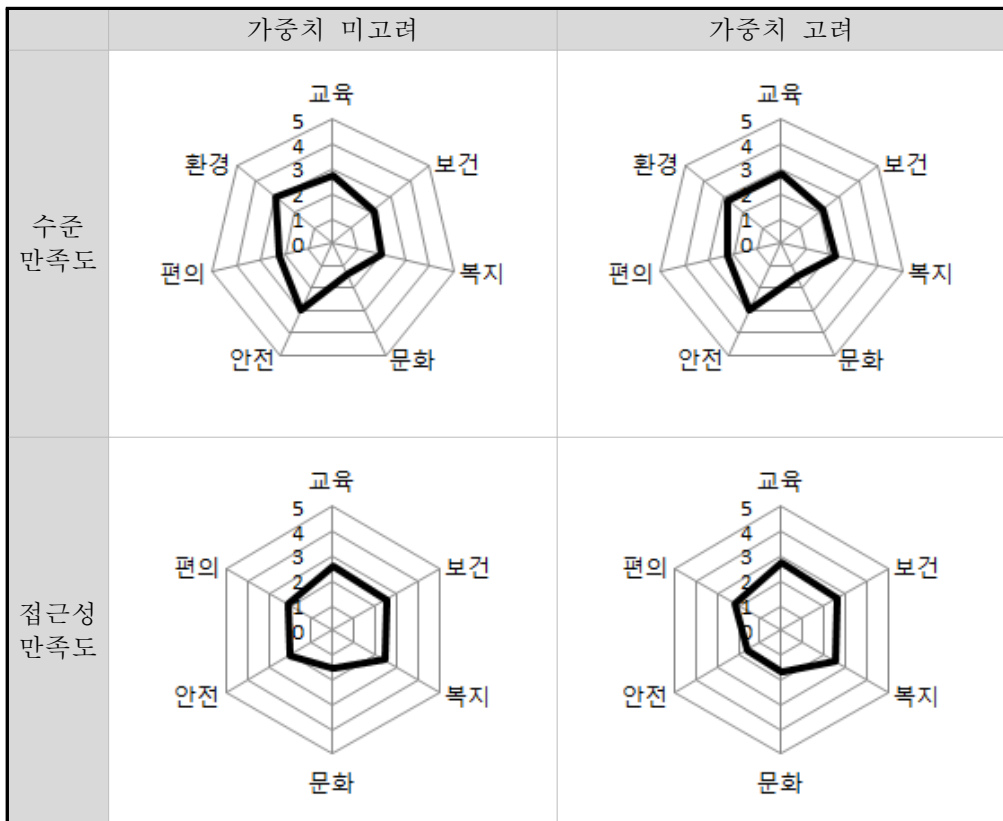
부문	가중치 미고려		가중치 고려	
	수준만족도	접근성만족도	수준만족도	접근성만족도
교육	3.29	3.29	3.60	3.60
보건	3.80	3.40	3.64	3.31
복지	3.40	3.40	3.87	3.87
문화	3.50	3.50	3.71	3.71
안전	5.00	5.00	5.00	3.89
편의	4.50	4.50	4.44	4.44
환경	5.00	-	5.00	-



<그림 22> 농촌생활서비스 수준/접근성 만족도 결과(논산시 강경읍 황산2리)

<표 140> 부문별 농촌생활서비스 수준/접근성 만족도 결과(논산시 광석면 왕전2리)

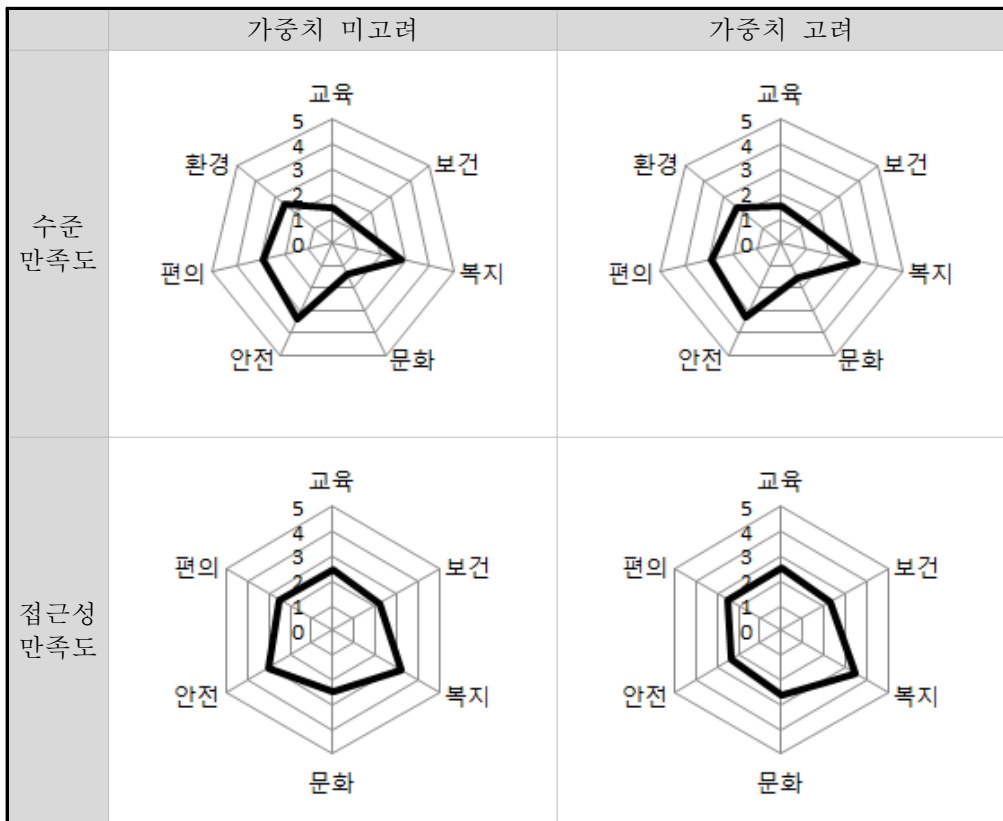
부문	가중치 미고려		가중치 고려	
	수준만족도	접근성만족도	수준만족도	접근성만족도
교육	2.71	2.57	2.83	2.76
보건	2.10	2.50	2.17	2.59
복지	2.00	2.40	2.25	2.53
문화	1.38	1.50	1.44	1.64
안전	3.00	2.00	3.00	1.55
편의	2.25	2.13	2.26	2.14
환경	3.00	-	2.76	-



<그림 23> 농촌생활서비스 수준/접근성 만족도 결과(논산시 광석면 왕전2리)

<표 141> 부문별 농촌생활서비스 수준/접근성 만족도 결과(논산시 광석면 향월3리)

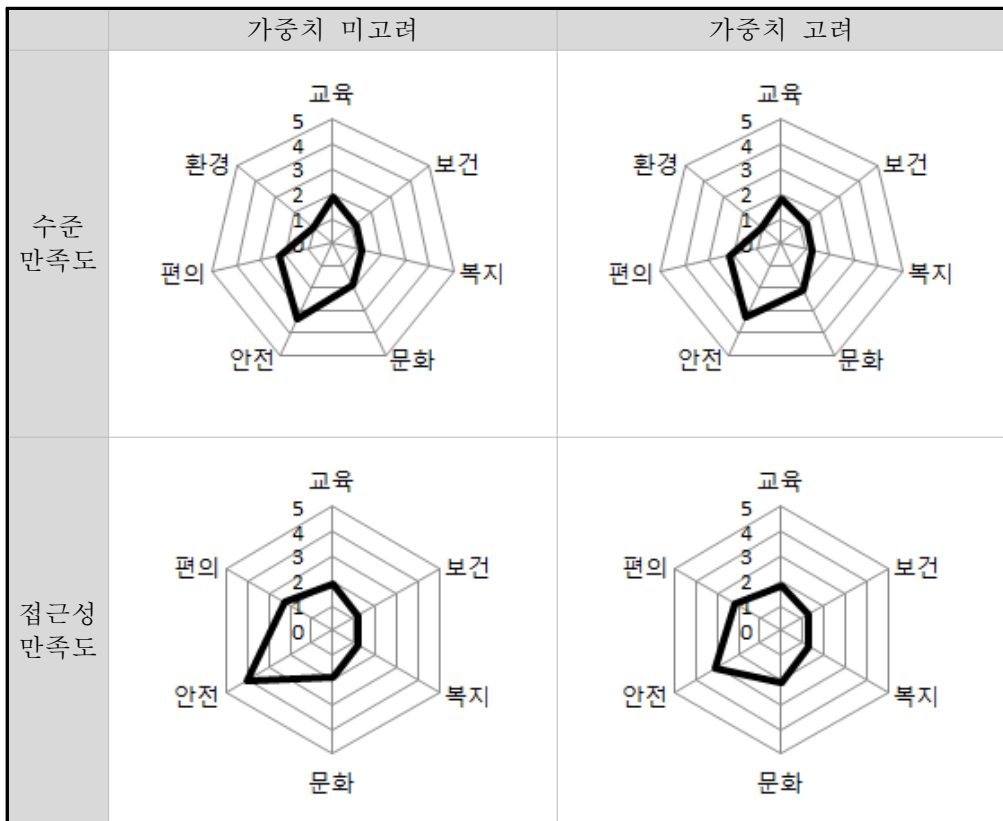
부문	가중치 미고려		가중치 고려	
	수준만족도	접근성만족도	수준만족도	접근성만족도
교육	1.43	2.43	1.52	2.52
보건	1.20	2.20	1.27	2.26
복지	2.80	3.20	3.15	3.44
문화	1.38	2.50	1.51	2.64
안전	3.40	3.00	3.33	2.33
편의	2.88	2.50	2.88	2.49
환경	2.50	-	2.32	-



<그림 24> 농촌생활서비스 수준/접근성 만족도 결과(논산시 광석면 향월3리)

<표 142> 부문별 농촌생활서비스 수준/접근성 만족도 결과(논산시 노성면 노티1리)

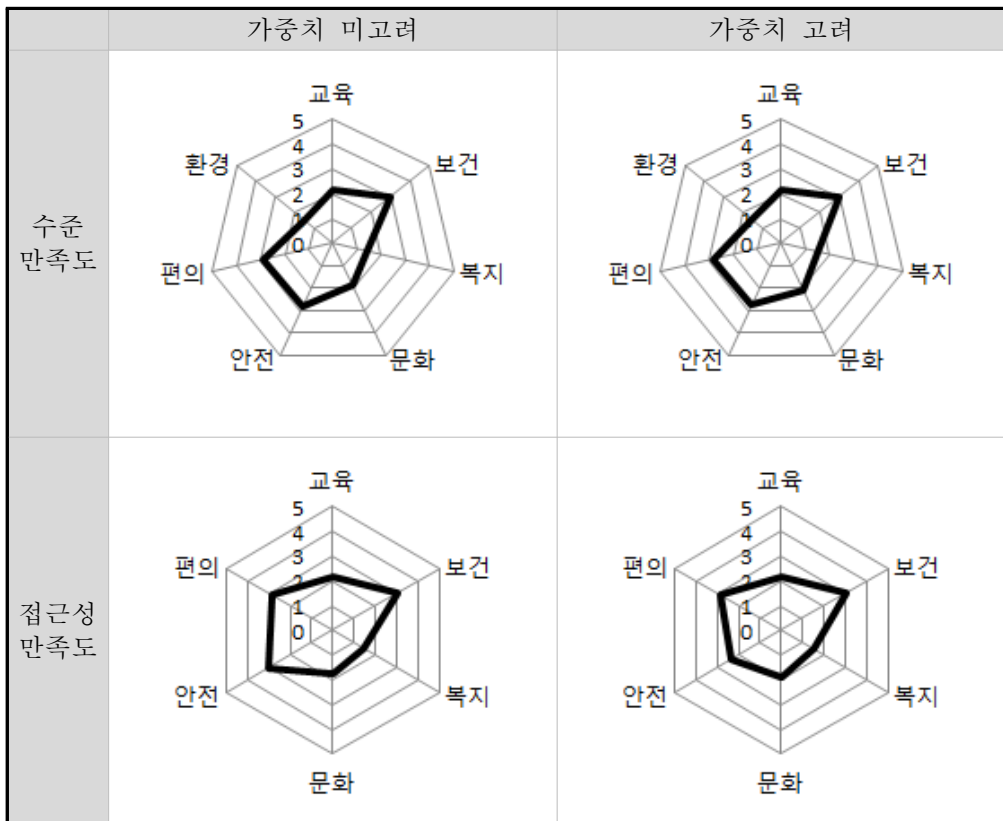
부문	가중치 미고려		가중치 고려	
	수준만족도	접근성만족도	수준만족도	접근성만족도
교육	1.86	1.86	1.82	1.82
보건	1.20	1.20	1.27	1.27
복지	1.20	1.20	1.27	1.27
문화	1.88	1.88	2.09	2.09
안전	3.40	4.00	3.33	3.11
편의	2.25	2.25	2.18	2.18
환경	1.00	-	1.00	-



<그림 25> 농촌생활서비스 수준/접근성 만족도 결과(논산시 노성면 노티1리)

<표 143> 부문별 농촌생활서비스 수준/접근성 만족도 결과(논산시 노성면 두사2리)

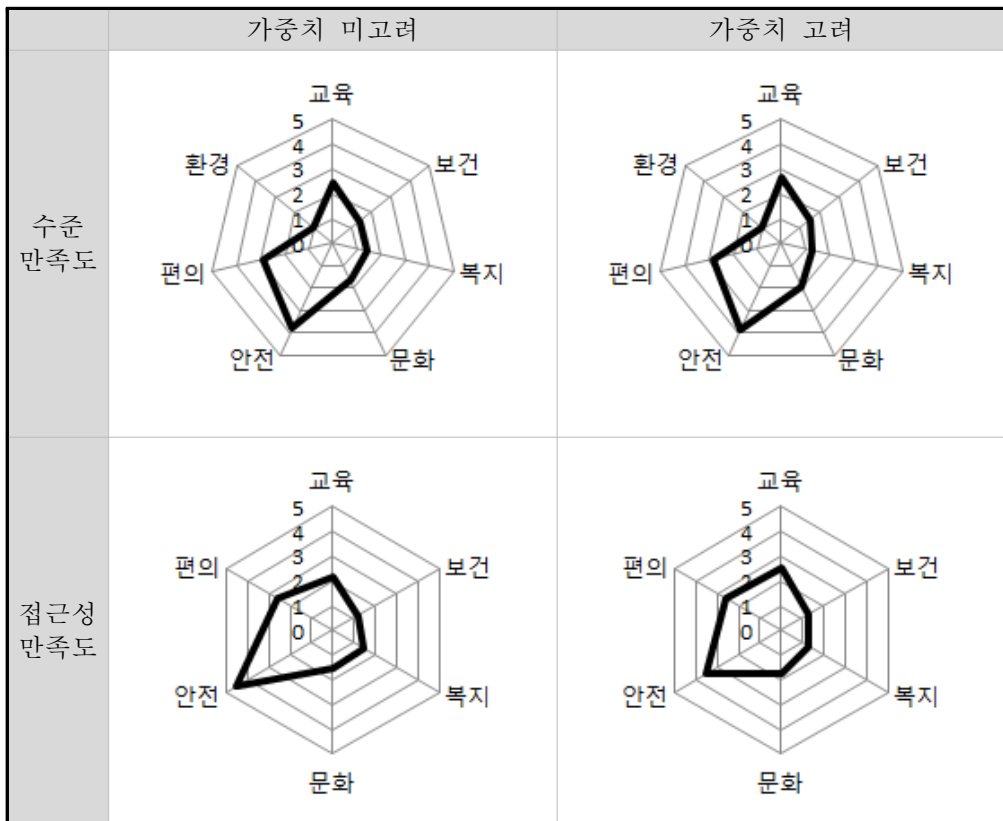
부문	가중치 미고려		가중치 고려	
	수준만족도	접근성만족도	수준만족도	접근성만족도
교육	2.14	2.14	2.17	2.17
보건	3.00	3.00	2.99	2.99
복지	1.40	1.40	1.51	1.51
문화	1.88	1.75	2.09	1.90
안전	2.80	3.00	2.78	2.33
편의	2.88	2.88	2.86	2.86
환경	1.50	-	1.56	-



<그림 26> 농촌생활서비스 수준/접근성 만족도 결과(논산시 노성면 두사2리)

<표 144> 부문별 농촌생활서비스 수준/접근성 만족도 결과(논산시 별곡면 조동2리)

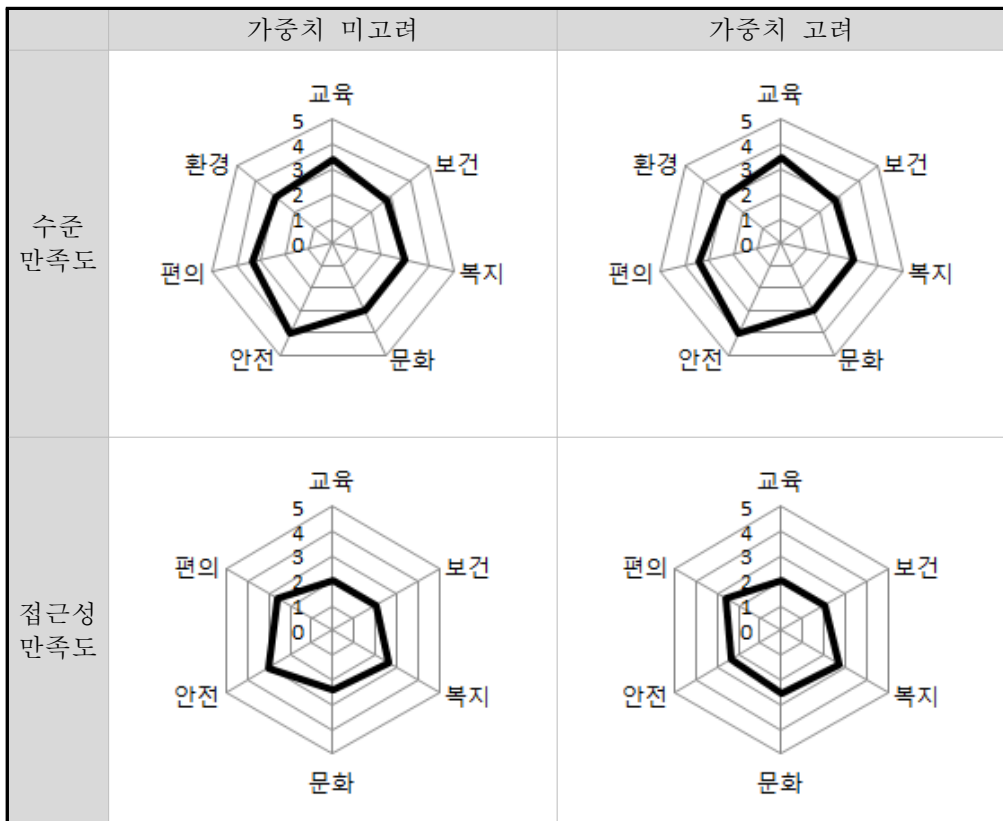
부문	가중치 미고려		가중치 고려	
	수준만족도	접근성만족도	수준만족도	접근성만족도
교육	2.43	2.14	2.71	2.51
보건	1.40	1.20	1.52	1.28
복지	1.40	1.40	1.26	1.26
문화	1.63	1.50	1.90	1.78
안전	3.80	4.50	3.86	3.48
편의	2.88	2.63	2.81	2.62
환경	1.00	-	1.00	-



<그림 27> 농촌생활서비스 수준/접근성 만족도 결과(논산시 별곡면 조동2리)

<표 145> 부문별 농촌생활서비스 수준/접근성 만족도 결과(논산시 벌곡면 한삼천2리)

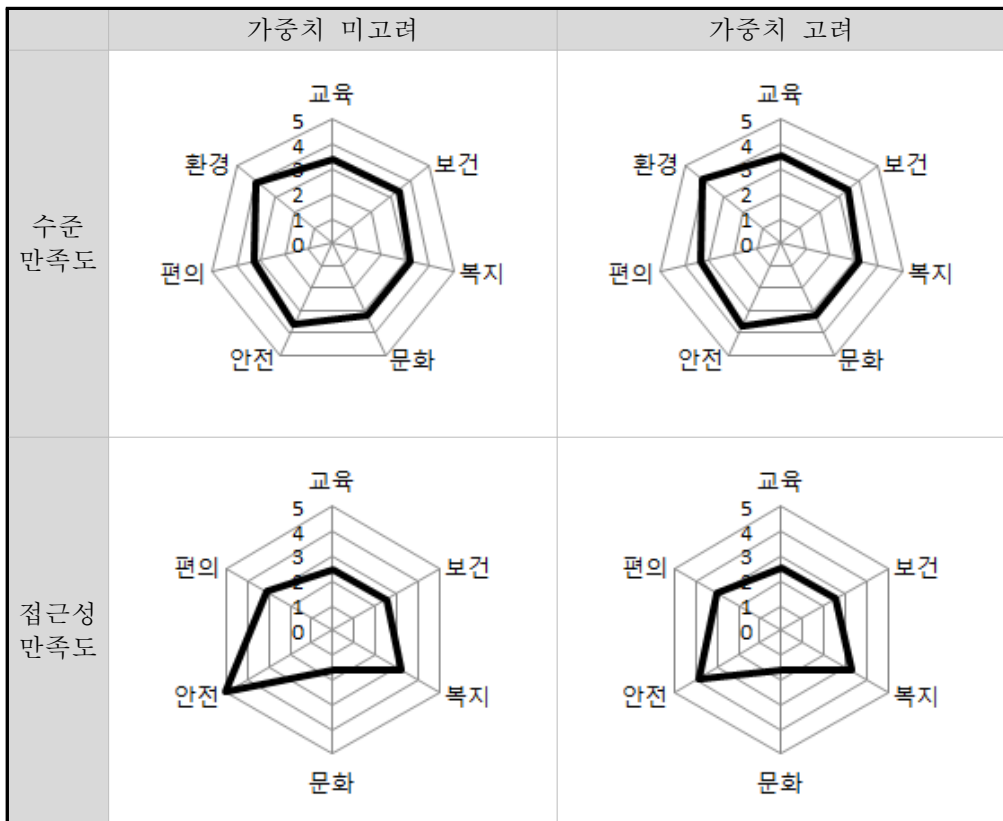
부문	가중치 미고려		가중치 고려	
	수준만족도	접근성만족도	수준만족도	접근성만족도
교육	3.43	2.00	3.47	2.00
보건	2.80	2.00	2.74	2.00
복지	3.00	2.60	3.00	2.72
문화	3.00	2.38	3.00	2.52
안전	4.00	3.00	4.00	2.33
편의	3.38	2.63	3.38	2.63
환경	3.00	-	3.00	-



<그림 28> 농촌생활서비스 수준/접근성 만족도 결과(논산시 벌곡면 한삼천2리)

<표 146> 부문별 농촌생활서비스 수준/접근성 만족도 결과(논산시 부적면 덕평3리)

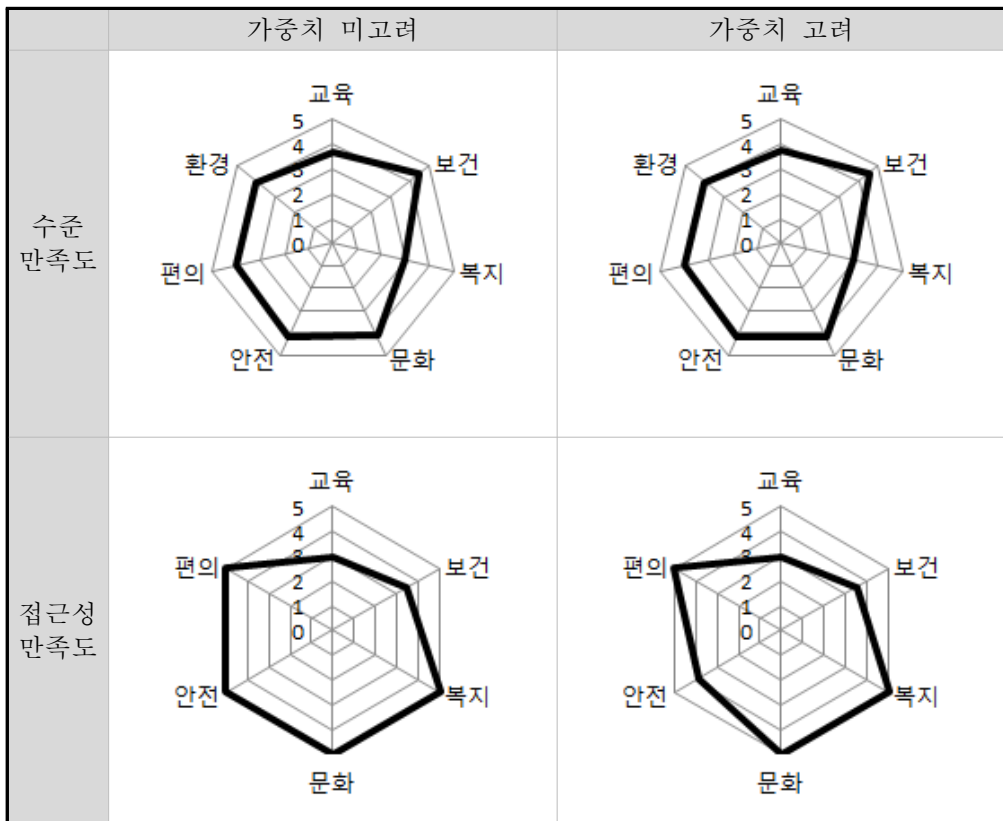
부문	가중치 미고려		가중치 고려	
	수준만족도	접근성만족도	수준만족도	접근성만족도
교육	3.43	2.43	3.58	2.57
보건	3.40	2.50	3.44	2.54
복지	3.20	3.20	3.20	3.27
문화	3.25	1.63	3.26	1.63
안전	3.60	5.00	3.75	3.89
편의	3.25	3.13	3.32	3.02
환경	4.00	-	4.12	-



<그림 29> 농촌생활서비스 수준/접근성 만족도 결과(논산시 부적면 덕평3리)

<표 147> 부문별 농촌생활서비스 수준/접근성 만족도 결과(논산시 부적면 마구평2리)

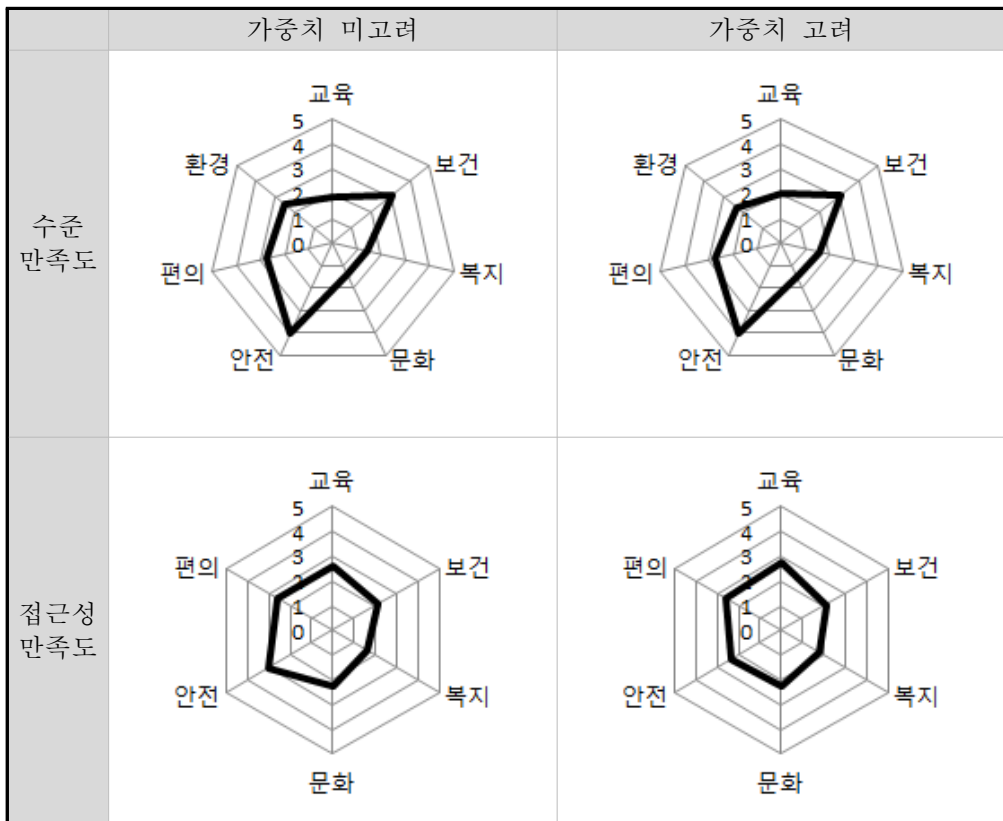
부문	가중치 미고려		가중치 고려	
	수준만족도	접근성만족도	수준만족도	접근성만족도
교육	3.71	3.00	3.79	3.00
보건	4.50	3.40	4.56	3.53
복지	3.00	5.00	3.00	5.01
문화	4.13	5.00	4.19	5.00
안전	4.20	5.00	4.22	3.89
편의	4.00	5.00	4.00	5.00
환경	4.00	-	4.00	-



<그림 30> 농촌생활서비스 수준/접근성 만족도 결과(논산시 부적면 마구평2리)

<표 148> 부문별 농촌생활서비스 수준/접근성 만족도 결과(논산시 상월면 대촌2리)

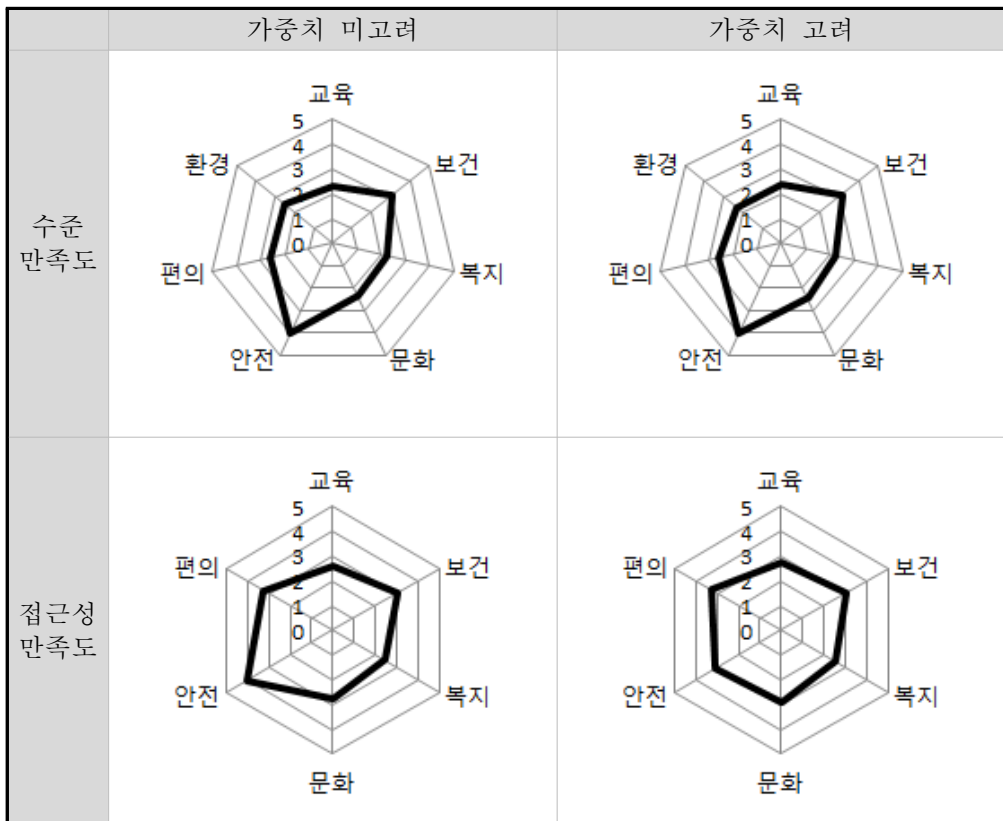
부문	가중치 미고려		가중치 고려	
	수준만족도	접근성만족도	수준만족도	접근성만족도
교육	1.86	2.57	2.03	2.76
보건	3.10	2.10	3.10	2.06
복지	1.40	1.60	1.53	1.80
문화	1.38	2.25	1.44	2.27
안전	4.00	3.00	4.00	2.33
편의	2.75	2.63	2.72	2.63
환경	2.50	-	2.32	-



<그림 31> 농촌생활서비스 수준/접근성 만족도 결과(논산시 상월면 대촌2리)

<표 149> 부문별 농촌생활서비스 수준/접근성 만족도 결과(논산시 상월면 신충2리)

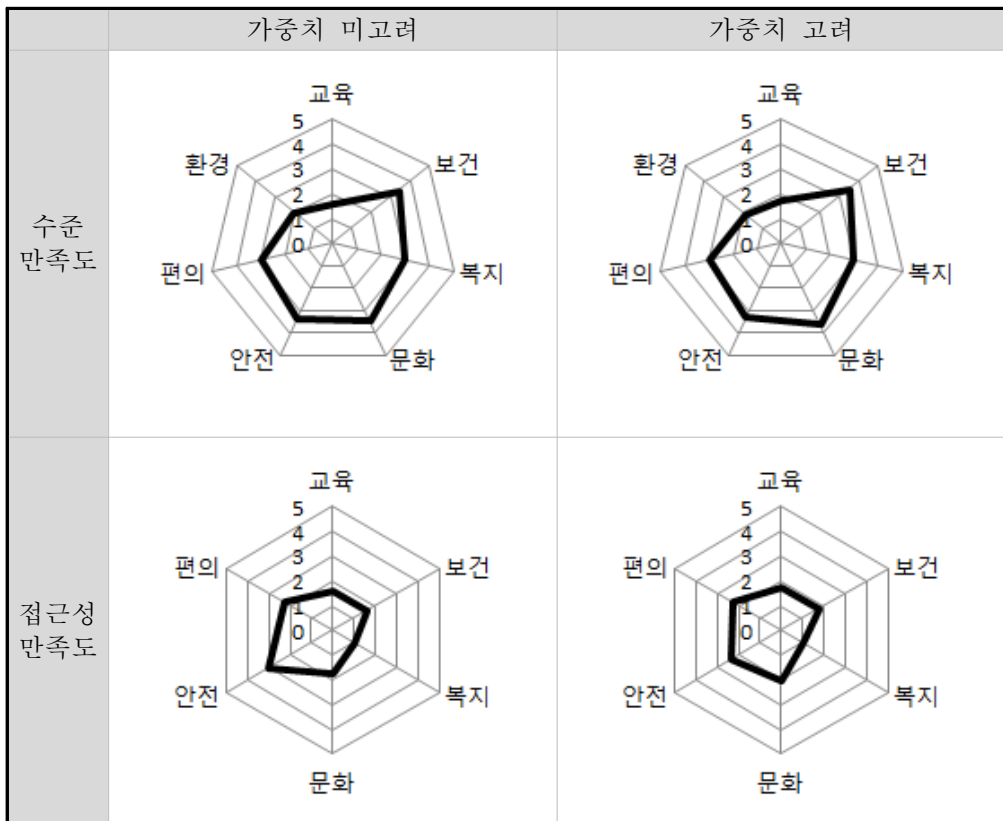
부문	가중치 미고려		가중치 고려	
	수준만족도	접근성만족도	수준만족도	접근성만족도
교육	2.29	2.57	2.38	2.76
보건	3.10	3.00	3.11	2.98
복지	2.20	2.40	2.27	2.53
문화	2.38	2.75	2.45	2.89
안전	4.00	4.00	4.00	3.11
편의	2.63	3.25	2.63	3.26
환경	2.50	-	2.32	-



<그림 32> 농촌생활서비스 수준/접근성 만족도 결과(논산시 상월면 신충2리)

<표 150> 부문별 농촌생활서비스 수준/접근성 만족도 결과(논산시 성동면 우곤3리)

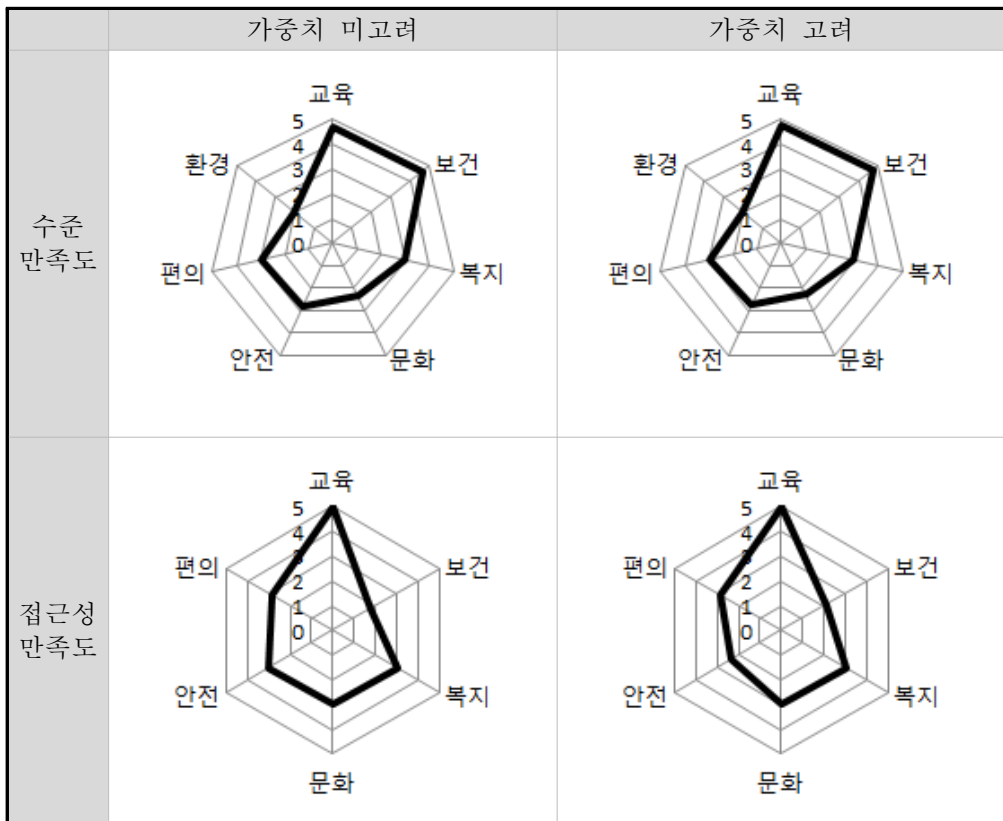
부문	가중치 미고려		가중치 고려	
	수준만족도	접근성만족도	수준만족도	접근성만족도
교육	1.57	1.57	1.76	1.76
보건	3.40	1.60	3.53	1.80
복지	3.00	1.00	3.00	1.00
문화	3.50	1.75	3.64	2.03
안전	3.40	3.00	3.33	2.33
편의	3.00	2.25	3.00	2.26
환경	2.00	-	1.88	-



<그림 33> 농촌생활서비스 수준/접근성 만족도 결과(논산시 성동면 우곤3리)

<표 151> 부문별 농촌생활서비스 수준/접근성 만족도 결과(논산시 성동면 원남2리)

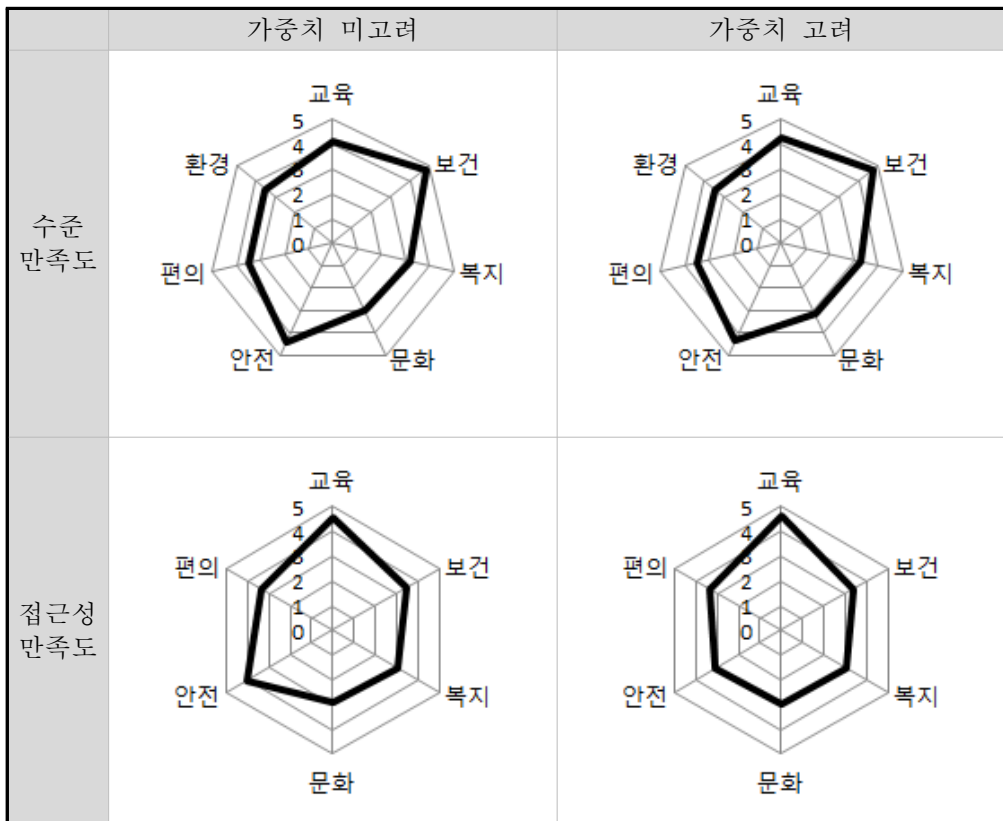
부문	가중치 미고려		가중치 고려	
	수준만족도	접근성만족도	수준만족도	접근성만족도
교육	4.71	5.00	4.80	5.00
보건	4.60	1.80	4.73	2.07
복지	3.00	3.00	3.00	3.00
문화	2.38	3.00	2.28	2.97
안전	2.80	3.00	2.75	2.33
편의	3.00	2.88	3.00	2.86
환경	2.00	-	2.00	-



<그림 34> 농촌생활서비스 수준/접근성 만족도 결과(논산시 성동면 원남2리)

<표 152> 부문별 농촌생활서비스 수준/접근성 만족도 결과(논산시 양촌면 거사3리)

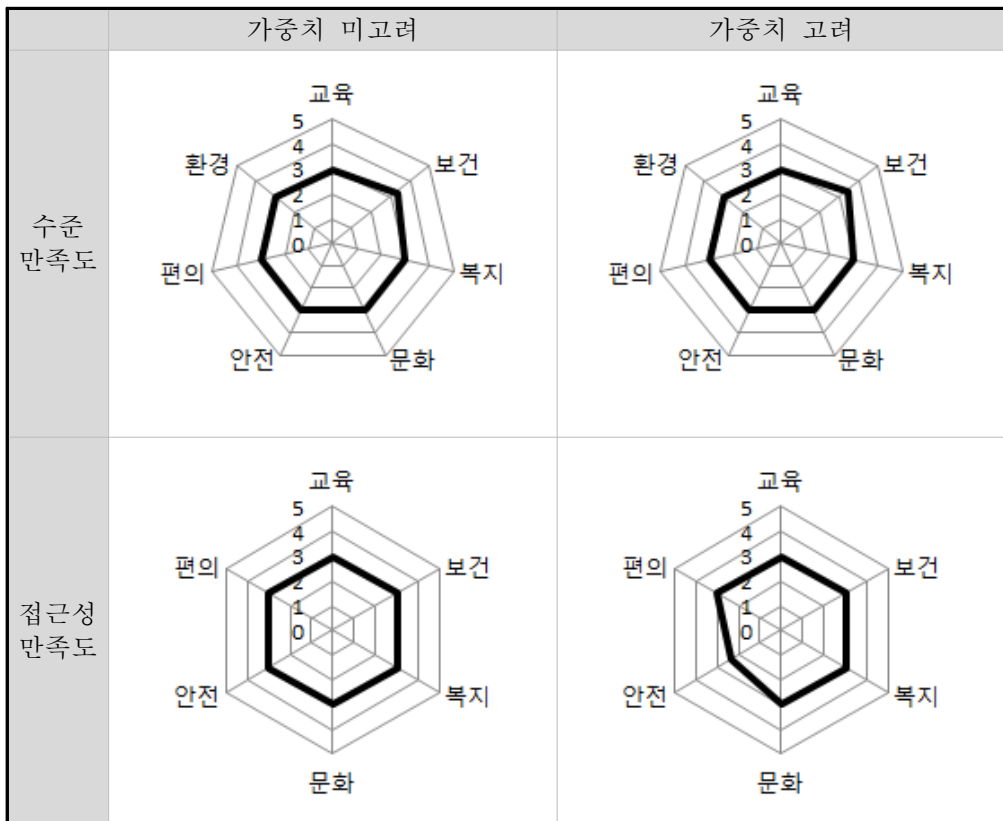
부문	가중치 미고려		가중치 고려	
	수준만족도	접근성만족도	수준만족도	접근성만족도
교육	4.14	4.57	4.30	4.65
보건	4.80	3.40	4.73	3.32
복지	3.20	3.00	3.27	3.00
문화	3.00	2.88	3.13	2.97
안전	4.40	4.00	4.38	3.11
편의	3.50	3.38	3.50	3.38
환경	3.50	-	3.44	-



<그림 35> 농촌생활서비스 수준/접근성 만족도 결과(논산시 양촌면 거사3리)

<표 153> 부문별 농촌생활서비스 수준/접근성 만족도 결과(논산시 양촌면 인천4리)

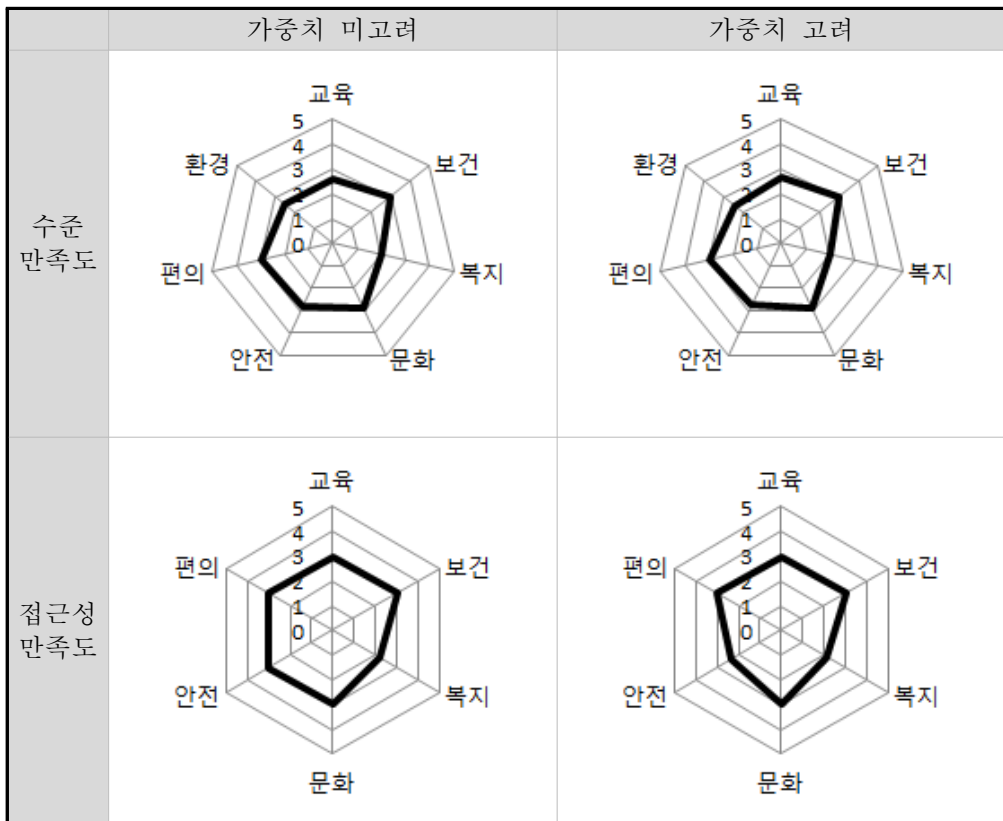
부문	가중치 미고려		가중치 고려	
	수준만족도	접근성만족도	수준만족도	접근성만족도
교육	3.00	3.00	3.00	3.00
보건	3.30	3.00	3.40	2.99
복지	3.00	3.00	3.00	3.00
문화	3.00	3.00	3.00	3.00
안전	3.00	3.00	3.00	2.33
편의	3.00	3.00	3.00	3.00
환경	3.00	-	3.00	-



<그림 36> 농촌생활서비스 수준/접근성 만족도 결과(논산시 양촌면 인천4리)

<표 154> 부문별 농촌생활서비스 수준/접근성 만족도 결과(논산시 연무읍 고내1리)

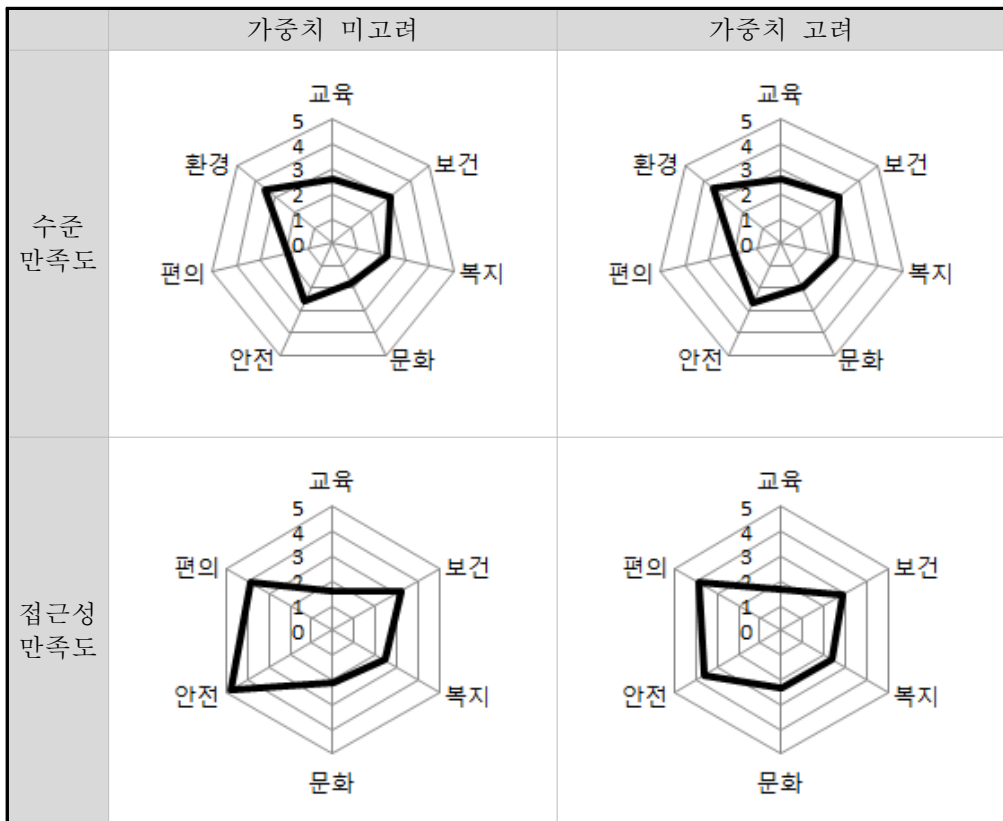
부문	가중치 미고려		가중치 고려	
	수준만족도	접근성만족도	수준만족도	접근성만족도
교육	2.57	3.00	2.65	3.00
보건	3.00	3.00	2.99	2.99
복지	2.00	2.20	2.00	2.13
문화	2.88	3.00	2.92	3.00
안전	2.80	3.00	2.78	2.33
편의	3.00	3.00	3.00	3.00
환경	2.50	-	2.44	-



<그림 37> 농촌생활서비스 수준/접근성 만족도 결과(논산시 연무읍 고내1리)

<표 155> 부문별 농촌생활서비스 수준/접근성 만족도 결과(논산시 연무읍 동산5리)

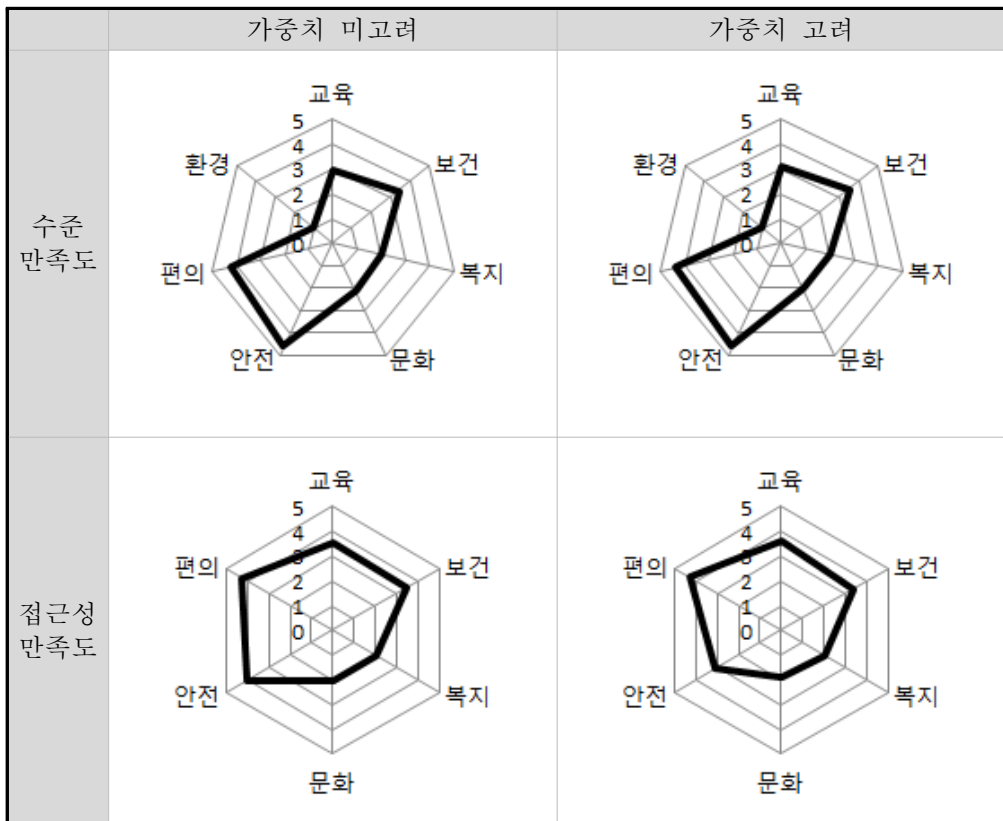
부문	가중치 미고려		가중치 고려	
	수준만족도	접근성만족도	수준만족도	접근성만족도
교육	2.57	1.57	2.63	1.65
보건	3.00	3.20	2.96	2.83
복지	2.20	2.40	2.24	2.39
문화	1.75	2.13	1.96	2.31
안전	2.60	4.75	2.65	3.60
편의	1.88	3.88	1.89	3.88
환경	3.50	-	3.56	-



<그림 38> 농촌생활서비스 수준/접근성 만족도 결과(논산시 연무읍 동산5리)

<표 156> 부문별 농촌생활서비스 수준/접근성 만족도 결과(논산시 연무읍 봉동5리)

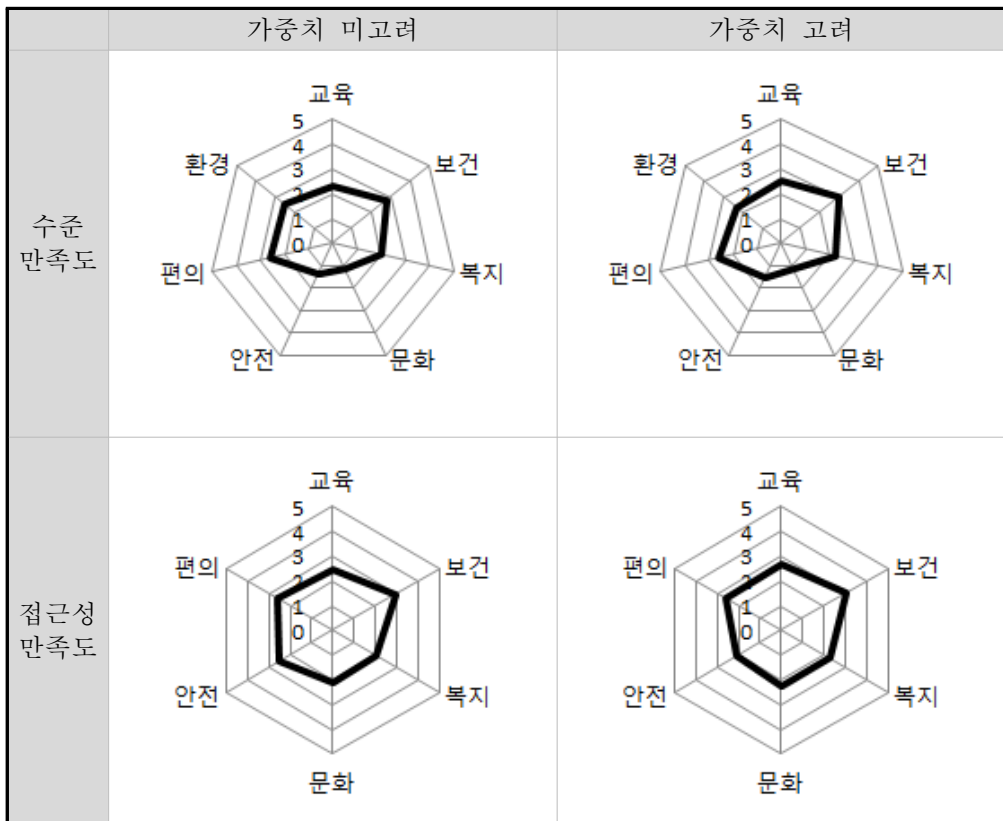
부문	가중치 미고려		가중치 고려	
	수준만족도	접근성만족도	수준만족도	접근성만족도
교육	3.00	3.57	3.10	3.65
보건	3.40	3.40	3.53	3.37
복지	2.00	2.00	2.00	2.00
문화	2.13	2.00	2.04	1.92
안전	4.60	4.00	4.60	3.11
편의	4.25	4.25	4.35	4.29
환경	1.00	-	1.00	-



<그림 39> 농촌생활서비스 수준/접근성 만족도 결과(논산시 연무읍 봉동5리)

<표 157> 부문별 농촌생활서비스 수준/접근성 만족도 결과(논산시 연산면 백석1리)

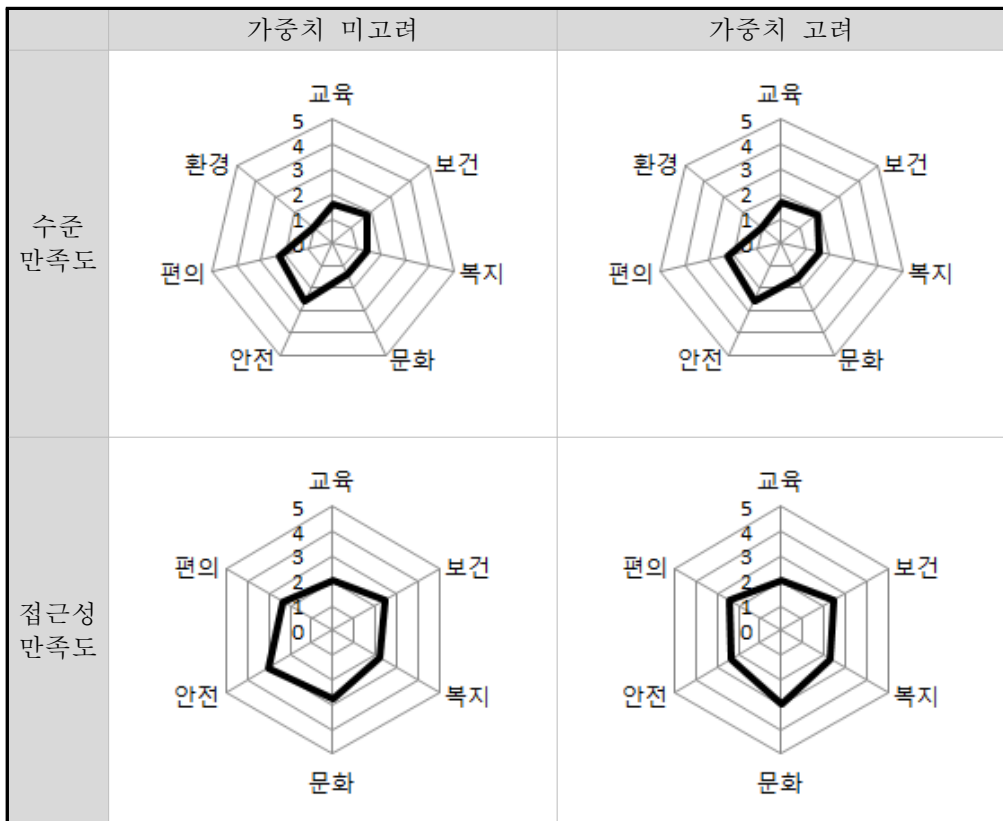
부문	가중치 미고려		가중치 고려	
	수준만족도	접근성만족도	수준만족도	접근성만족도
교육	2.29	2.43	2.54	2.69
보건	2.80	2.90	2.96	3.00
복지	2.00	2.00	2.25	2.25
문화	1.13	2.13	1.12	2.24
안전	1.40	2.50	1.53	2.09
편의	2.63	2.63	2.63	2.58
환경	2.50	-	2.32	-



<그림 40> 농촌생활서비스 수준/접근성 만족도 결과(논산시 연산면 백석1리)

<표 158> 부문별 농촌생활서비스 수준/접근성 만족도 결과(논산시 연산면 어은2리)

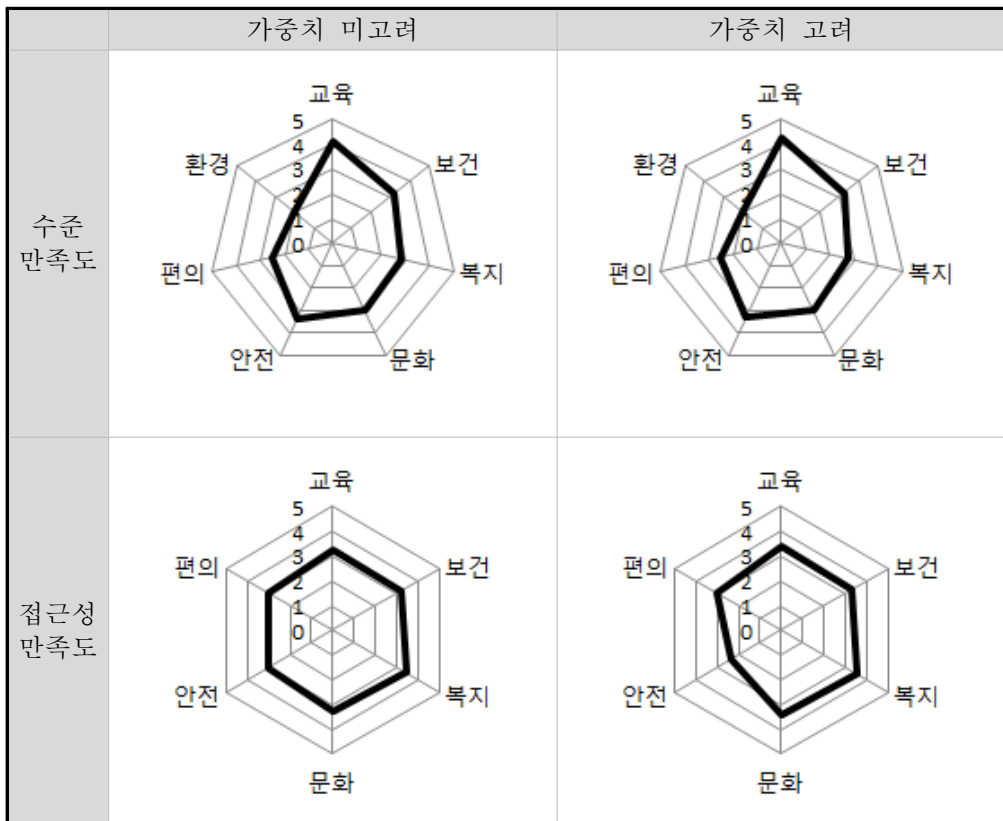
부문	가중치 미고려		가중치 고려	
	수준만족도	접근성만족도	수준만족도	접근성만족도
교육	1.57	2.00	1.65	2.00
보건	1.80	2.40	1.86	2.40
복지	1.40	2.20	1.53	2.27
문화	1.38	2.75	1.51	2.96
안전	2.60	3.00	2.55	2.33
편의	2.25	2.38	2.24	2.38
환경	1.00	-	1.00	-



<그림 41> 농촌생활서비스 수준/접근성 만족도 결과(논산시 연산면 어은2리)

<표 159> 부문별 농촌생활서비스 수준/접근성 만족도 결과(논산시 은진면 방축2리)

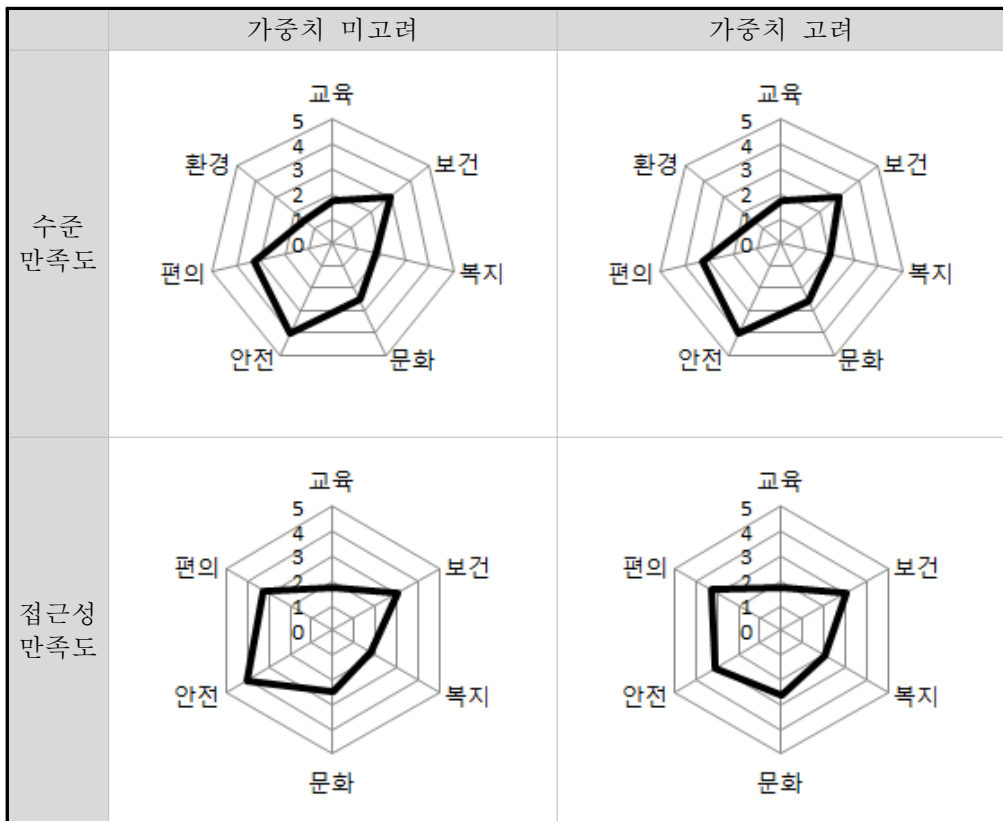
부문	가중치 미고려		가중치 고려	
	수준만족도	접근성만족도	수준만족도	접근성만족도
교육	4.14	3.29	4.30	3.38
보건	3.20	3.20	3.26	3.26
복지	2.80	3.40	2.74	3.53
문화	3.00	3.25	3.00	3.39
안전	3.40	3.00	3.33	2.33
편의	2.50	3.00	2.53	3.00
환경	2.00	-	2.00	-



<그림 42> 농촌생활서비스 수준/접근성 만족도 결과(논산시 은진면 방축2리)

<표 160> 부문별 농촌생활서비스 수준/접근성 만족도 결과(논산시 은진면 용산3리)

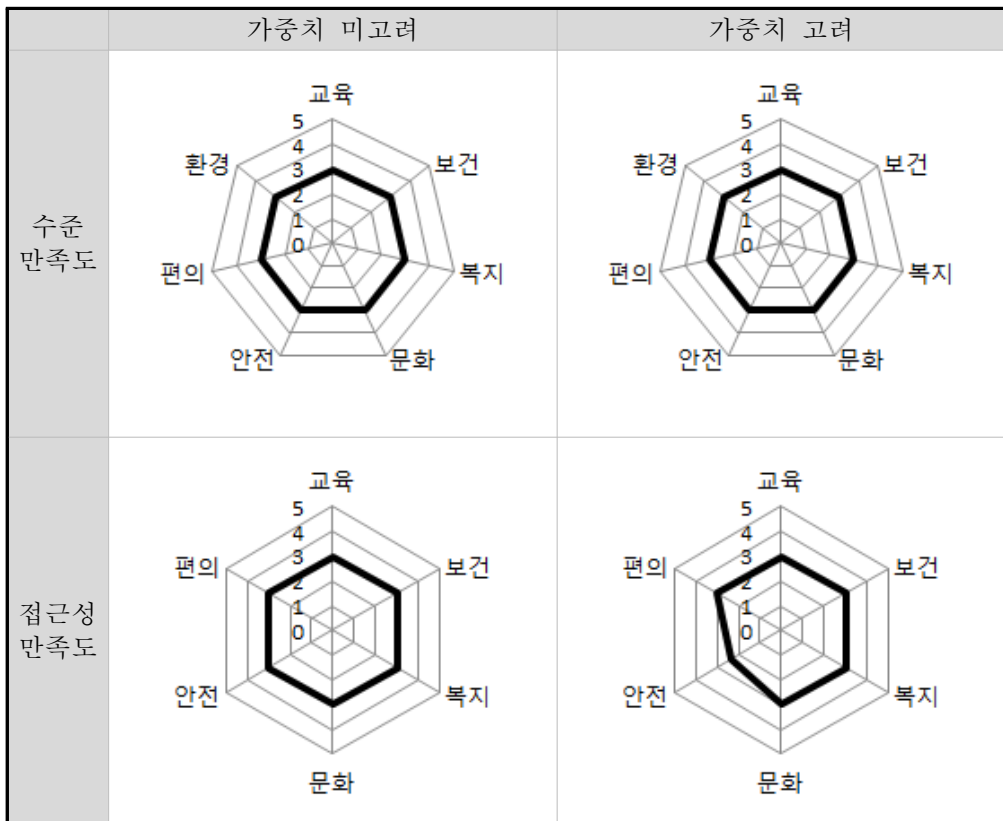
부문	가중치 미고려		가중치 고려	
	수준만족도	접근성만족도	수준만족도	접근성만족도
교육	1.71	1.71	1.72	1.72
보건	3.00	3.00	2.99	2.99
복지	1.80	1.80	1.98	1.98
문화	2.50	2.50	2.59	2.59
안전	4.00	4.00	4.00	3.11
편의	3.25	3.25	3.27	3.27
환경	1.50	-	1.44	-



<그림 43> 농촌생활서비스 수준/접근성 만족도 결과(논산시 은진면 용산3리)

<표 161> 부문별 농촌생활서비스 수준/접근성 만족도 결과(논산시 채운면 삼거2리)

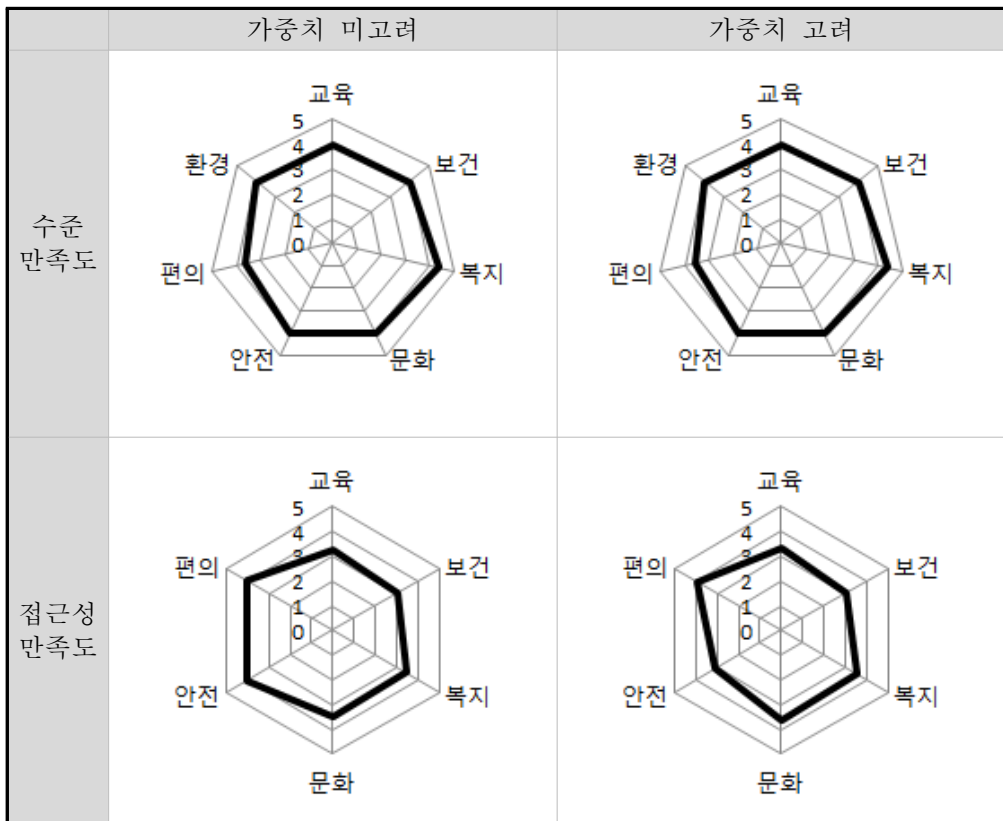
부문	가중치 미고려		가중치 고려	
	수준만족도	접근성만족도	수준만족도	접근성만족도
교육	3.00	3.00	3.00	3.00
보건	3.00	3.00	2.99	2.99
복지	3.00	3.00	3.00	3.00
문화	3.00	3.00	3.00	3.00
안전	3.00	3.00	3.00	2.33
편의	3.00	3.00	3.00	3.00
환경	3.00	-	3.00	-



<그림 44> 농촌생활서비스 수준/접근성 만족도 결과(논산시 채운면 삼거2리)

<표 162> 부문별 농촌생활서비스 수준/접근성 만족도 결과(논산시 채운면 야화3리)

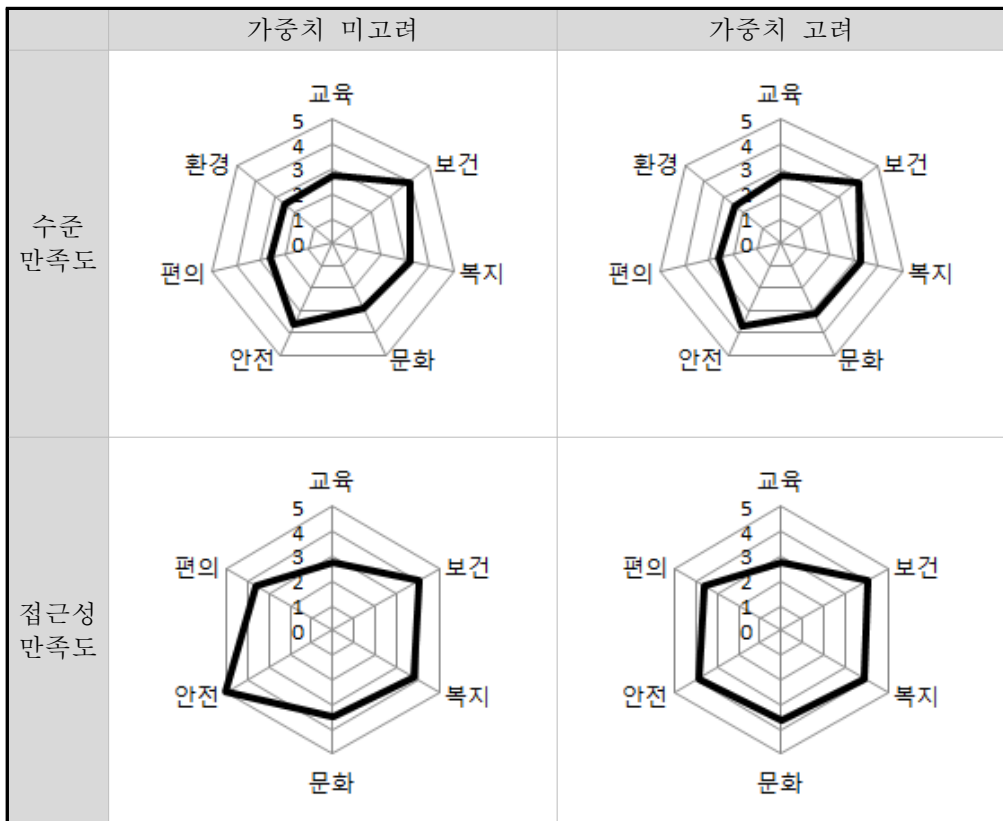
부문	가중치 미고려		가중치 고려	
	수준만족도	접근성만족도	수준만족도	접근성만족도
교육	4.00	3.29	4.00	3.36
보건	4.00	3.00	3.99	2.99
복지	4.40	3.40	4.40	3.53
문화	4.00	3.50	4.00	3.64
안전	4.00	4.00	4.00	3.11
편의	3.63	4.00	3.58	3.96
환경	4.00	-	4.00	-



<그림 45> 농촌생활서비스 수준/접근성 만족도 결과(논산시 채운면 야화3리)

<표 163> 부문별 농촌생활서비스 수준/접근성 만족도 결과(논산시 채운면 장화2리)

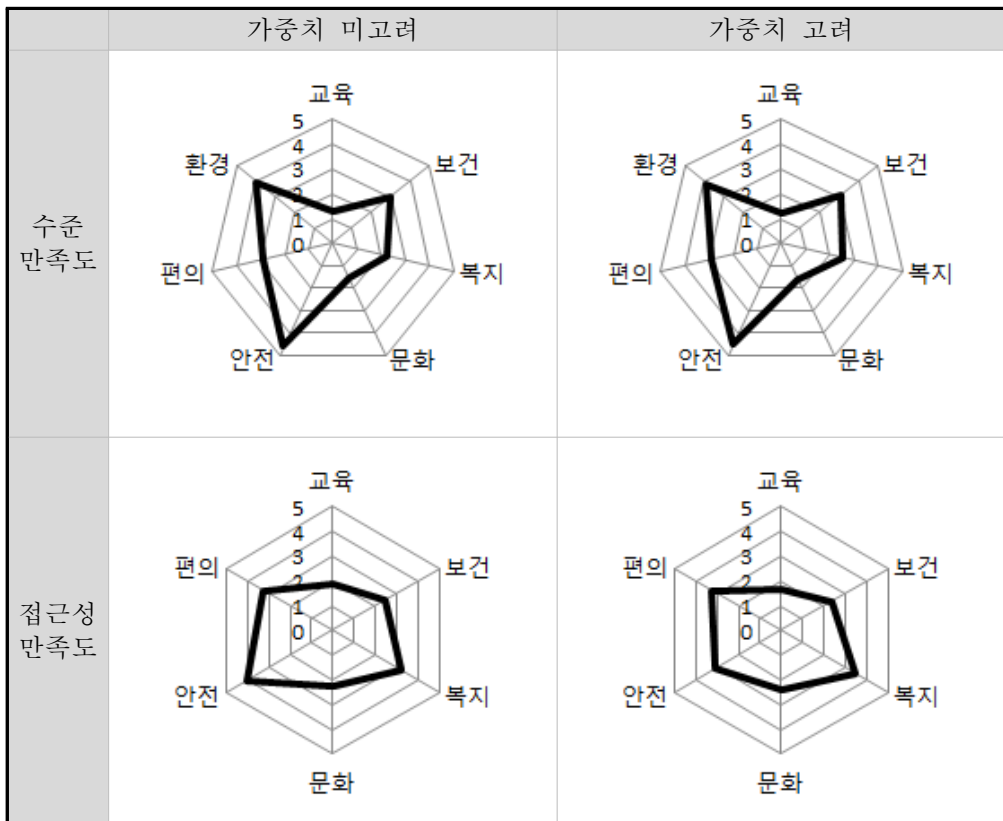
부문	가중치 미고려		가중치 고려	
	수준만족도	접근성만족도	수준만족도	접근성만족도
교육	2.71	2.71	2.75	2.75
보건	4.00	4.00	3.98	4.05
복지	3.20	3.80	3.27	3.86
문화	2.88	3.50	3.12	3.60
안전	3.60	5.00	3.71	3.89
편의	2.63	3.63	2.59	3.56
환경	2.50	-	2.44	-



<그림 46> 농촌생활서비스 수준/접근성 만족도 결과(논산시 채운면 장화2리)

<표 164> 부문별 농촌생활서비스 수준/접근성 만족도 결과(성주군 가천면 동원2리)

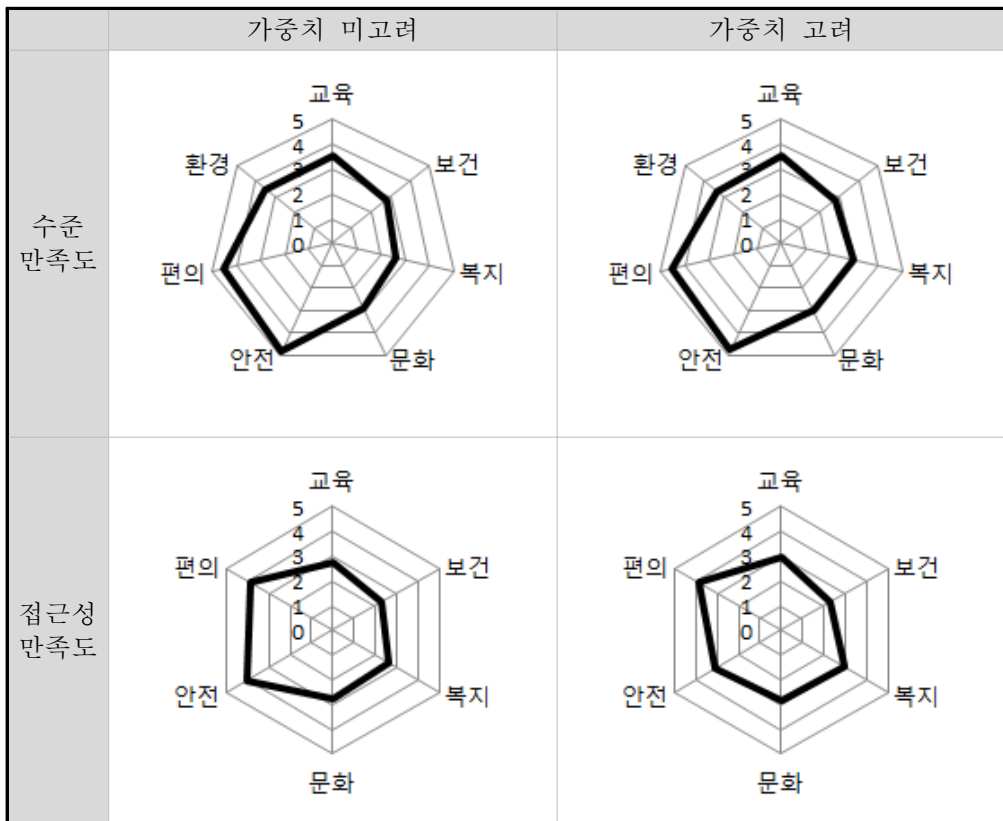
부문	가중치 미고려		가중치 고려	
	수준만족도	접근성만족도	수준만족도	접근성만족도
교육	1.29	1.86	1.20	1.70
보건	3.00	2.40	3.11	2.37
복지	2.20	3.20	2.51	3.44
문화	1.50	2.25	1.59	2.39
안전	4.60	4.00	4.50	3.11
편의	2.88	3.25	2.90	3.24
환경	4.00	-	3.88	-



<그림 47> 농촌생활서비스 수준/접근성 만족도 결과(성주군 가천면 동원2리)

<표 165> 부문별 농촌생활서비스 수준/접근성 만족도 결과(성주군 가천면 법전2리)

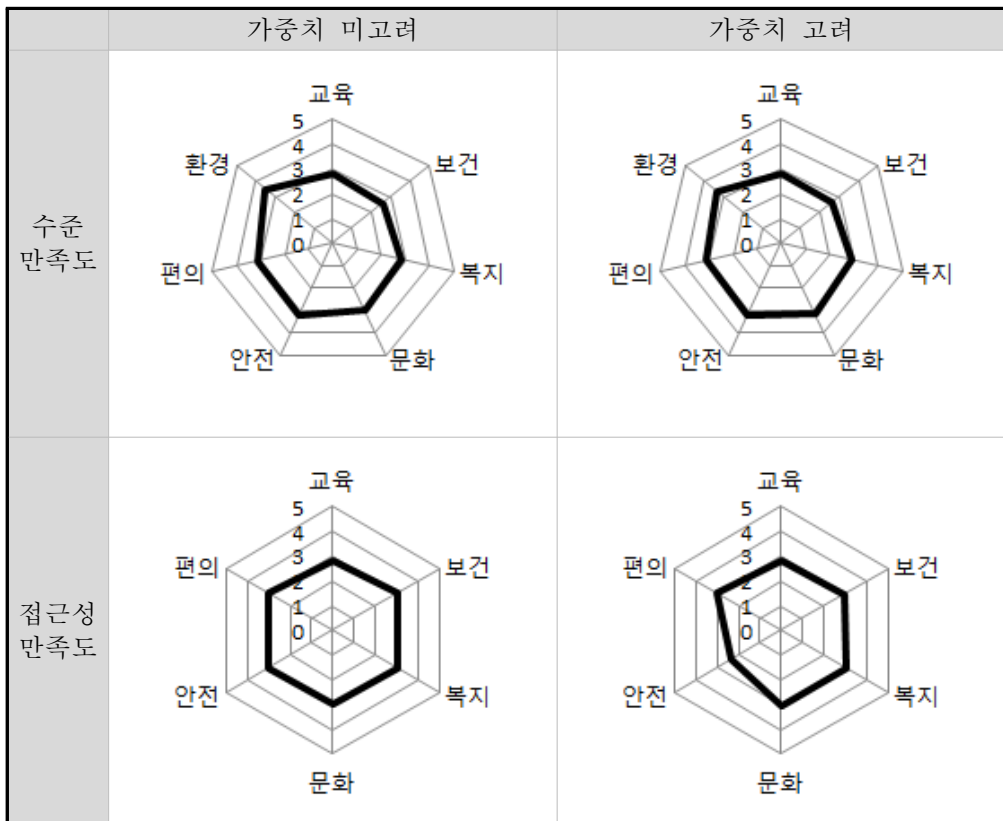
부문	가중치 미고려		가중치 고려	
	수준만족도	접근성만족도	수준만족도	접근성만족도
교육	3.57	2.71	3.55	2.95
보건	2.80	2.30	2.77	2.28
복지	2.60	2.60	2.97	2.97
문화	2.88	2.75	2.95	2.81
안전	4.80	4.00	4.78	3.11
편의	4.50	3.88	4.50	3.89
환경	3.50	-	3.32	-



<그림 48> 농촌생활서비스 수준/접근성 만족도 결과(성주군 가천면 법전2리)

<표 166> 부문별 농촌생활서비스 수준/접근성 만족도 결과(성주군 가천면 화죽2리)

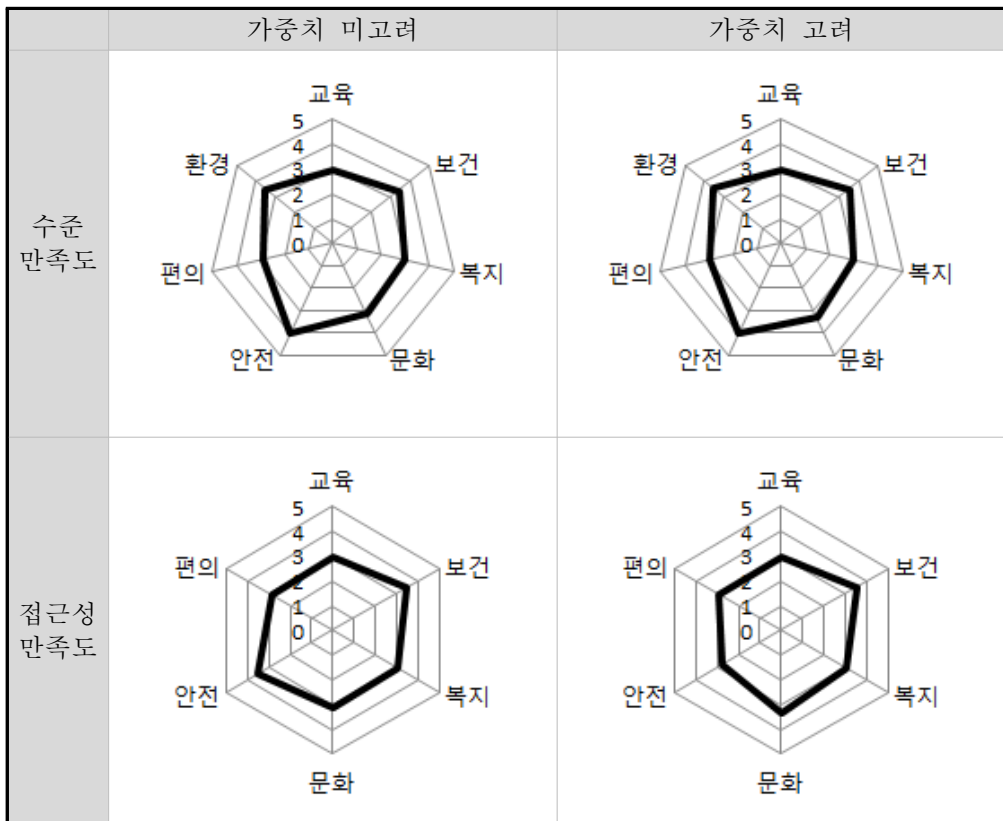
부문	가중치 미고려		가중치 고려	
	수준만족도	접근성만족도	수준만족도	접근성만족도
교육	2.86	2.86	2.85	2.85
보건	2.60	3.00	2.61	2.96
복지	2.80	3.00	2.87	3.00
문화	3.00	3.00	3.13	3.07
안전	3.20	3.00	3.22	2.33
편의	3.13	3.00	3.09	3.00
환경	3.50	-	3.32	-



<그림 49> 농촌생활서비스 수준/접근성 만족도 결과(성주군 가천면 화죽2리)

<표 167> 부문별 농촌생활서비스 수준/접근성 만족도 결과(성주군 금수면 광산3리)

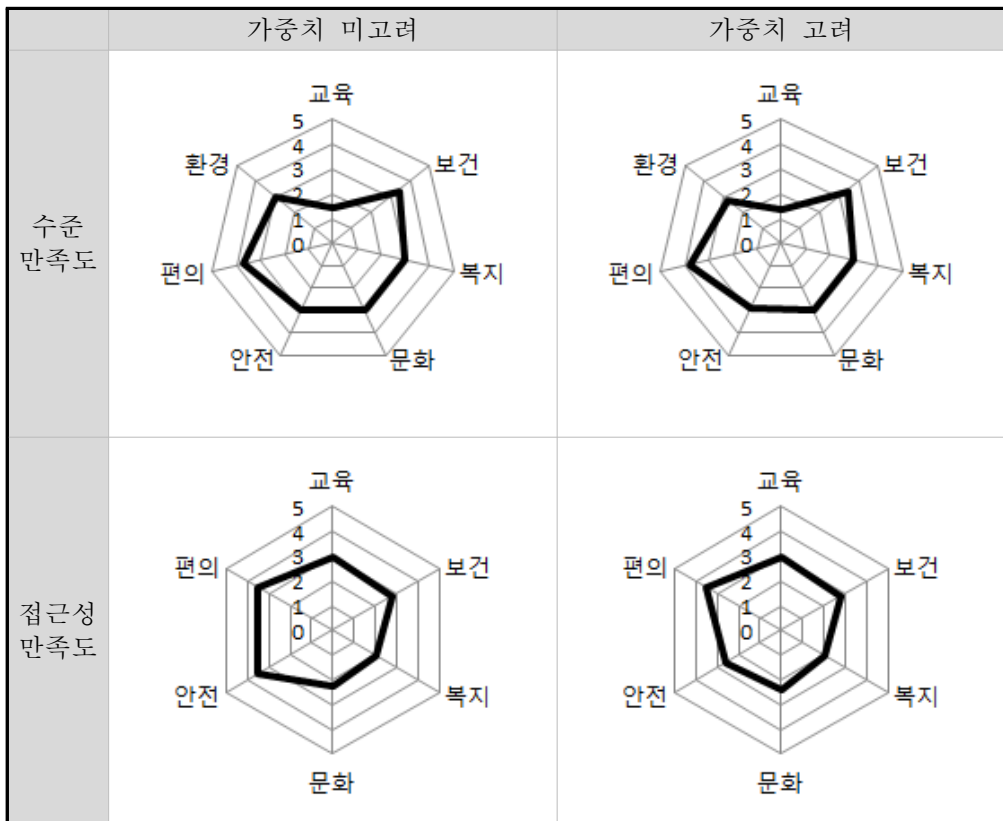
부문	가중치 미고려		가중치 고려	
	수준만족도	접근성만족도	수준만족도	접근성만족도
교육	3.00	3.00	3.00	3.00
보건	3.40	3.40	3.53	3.53
복지	3.00	3.00	3.00	3.00
문화	3.13	3.13	3.34	3.34
안전	4.00	3.50	4.00	2.74
편의	2.88	2.88	2.96	2.96
환경	3.50	-	3.56	-



<그림 50> 농촌생활서비스 수준/접근성 만족도 결과(성주군 금수면 광산3리)

<표 168> 부문별 농촌생활서비스 수준/접근성 만족도 결과(성주군 금수면 봉두리)

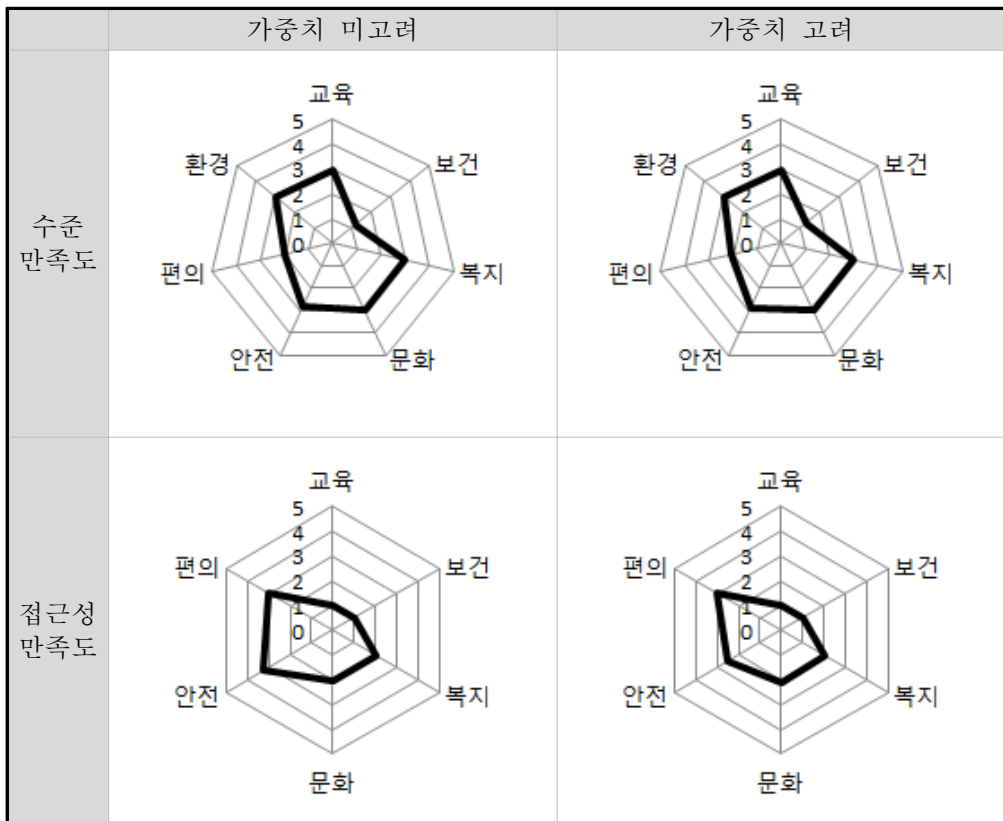
부문	가중치 미고려		가중치 고려	
	수준만족도	접근성만족도	수준만족도	접근성만족도
교육	1.43	3.00	1.35	3.00
보건	3.40	2.80	3.40	2.80
복지	3.00	2.00	3.00	2.00
문화	3.00	2.25	3.00	2.39
안전	3.00	3.50	2.90	2.60
편의	3.75	3.50	3.77	3.50
환경	3.00	-	2.76	-



<그림 51> 농촌생활서비스 수준/접근성 만족도 결과(성주군 금수면 봉두리)

<표 169> 부문별 농촌생활서비스 수준/접근성 만족도 결과(성주군 금수면 후평2리)

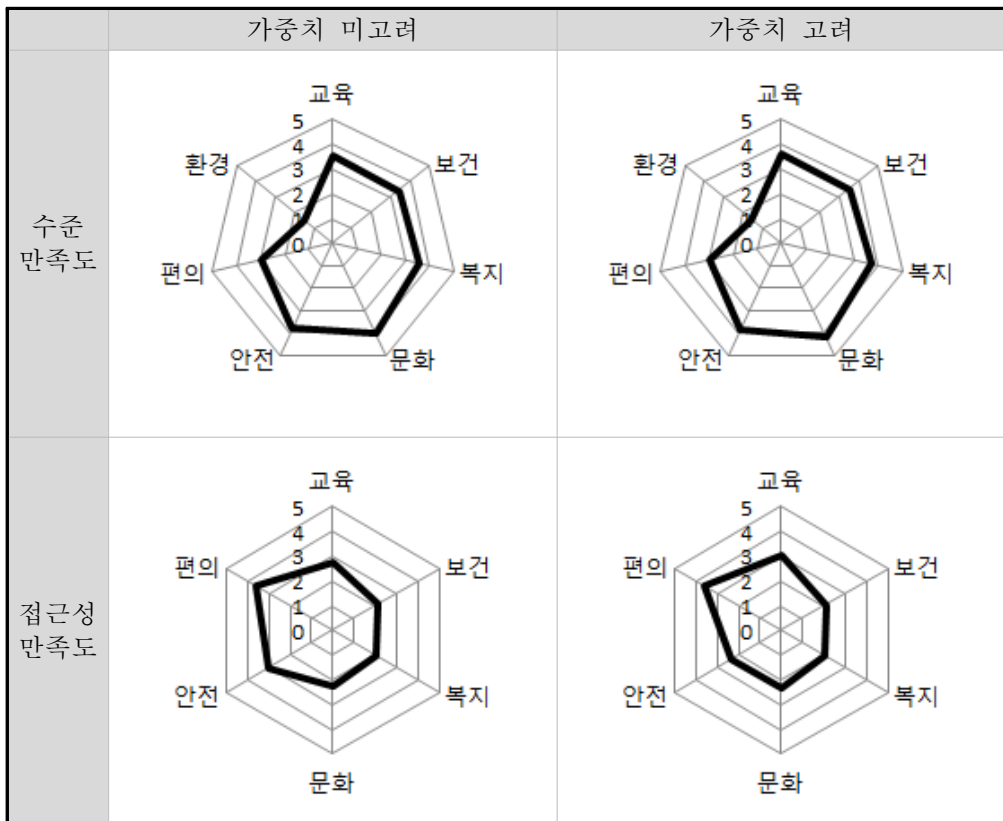
부문	가중치 미고려		가중치 고려	
	수준만족도	접근성만족도	수준만족도	접근성만족도
교육	3.00	1.00	3.00	1.00
보건	1.20	1.00	1.27	1.00
복지	3.00	2.00	3.00	2.00
문화	3.00	2.00	3.00	2.10
안전	2.80	3.25	2.88	2.48
편의	2.00	3.00	2.09	3.00
환경	3.00	-	3.00	-



<그림 52> 농촌생활서비스 수준/접근성 만족도 결과(성주군 금수면 후평2리)

<표 170> 부문별 농촌생활서비스 수준/접근성 만족도 결과(성주군 대가면 금산1리)

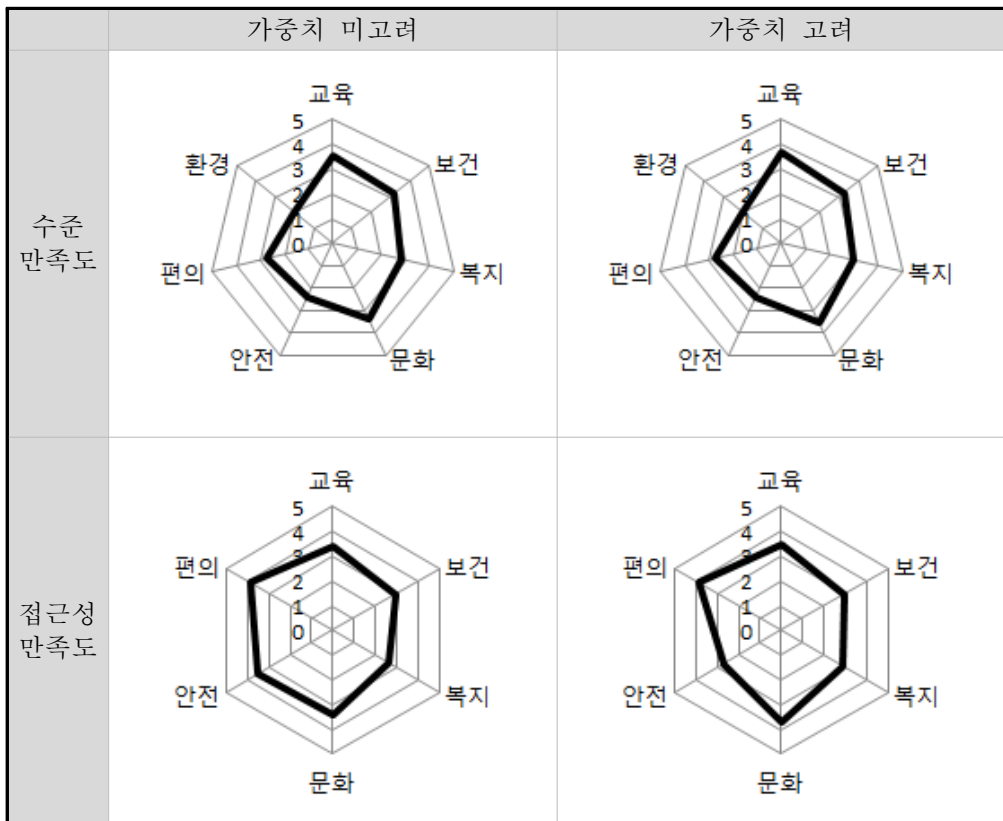
부문	가중치 미고려		가중치 고려	
	수준만족도	접근성만족도	수준만족도	접근성만족도
교육	3.57	2.71	3.65	3.00
보건	3.40	2.10	3.52	2.09
복지	3.60	2.00	3.72	2.00
문화	4.00	2.25	4.18	2.36
안전	3.80	3.00	3.86	2.33
편의	3.00	3.63	3.00	3.58
환경	1.50	-	1.56	-



<그림 53> 농촌생활서비스 수준/접근성 만족도 결과(성주군 대가면 금산1리)

<표 171> 부문별 농촌생활서비스 수준/접근성 만족도 결과(성주군 대가면 대천1리)

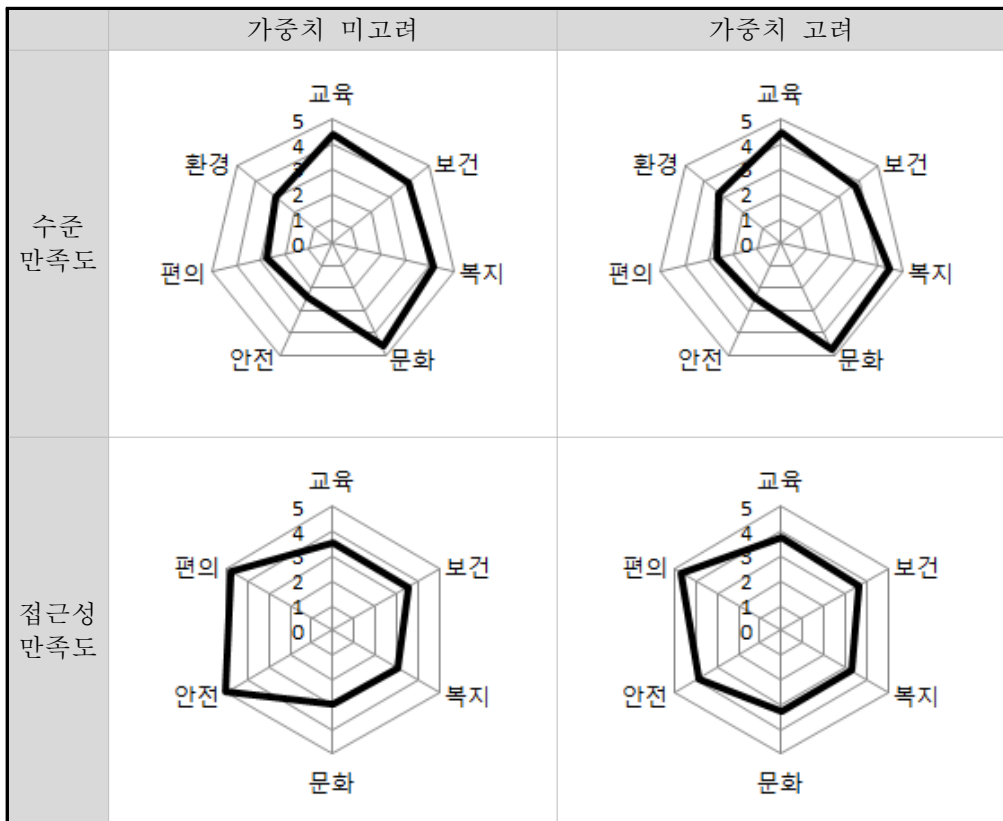
부문	가중치 미고려		가중치 고려	
	수준만족도	접근성만족도	수준만족도	접근성만족도
교육	3.57	3.43	3.70	3.44
보건	3.20	2.90	3.25	2.94
복지	2.80	2.60	2.97	2.89
문화	3.38	3.38	3.55	3.67
안전	2.40	3.50	2.40	2.70
편의	2.75	3.88	2.78	3.86
환경	2.00	-	2.00	-



<그림 54> 농촌생활서비스 수준/접근성 만족도 결과(성주군 대가면 대천1리)

<표 172> 부문별 농촌생활서비스 수준/접근성 만족도 결과(성주군 대가면 용흥3리)

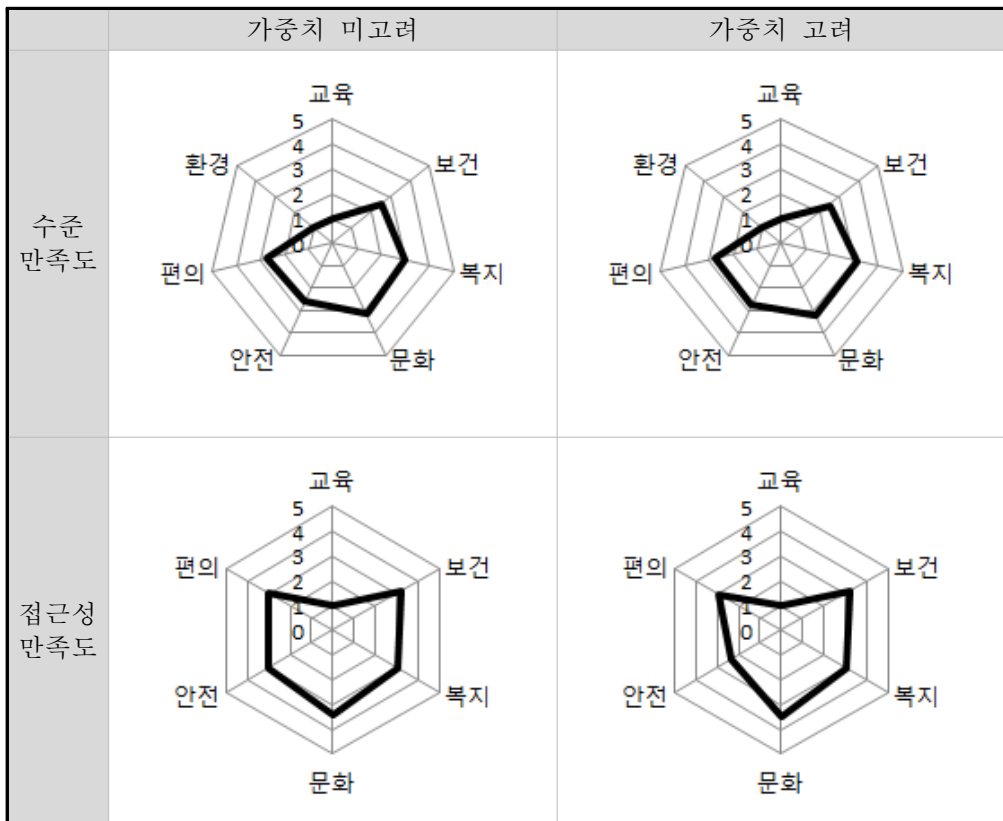
부문	가중치 미고려		가중치 고려	
	수준만족도	접근성만족도	수준만족도	접근성만족도
교육	4.43	3.57	4.50	3.79
보건	3.90	3.50	3.77	3.62
복지	4.20	3.00	4.44	3.25
문화	4.63	3.00	4.74	3.27
안전	2.40	5.00	2.43	3.89
편의	2.75	4.75	2.67	4.70
환경	3.00	-	3.24	-



<그림 55> 농촌생활서비스 수준/접근성 만족도 결과(성주군 대가면 용흥3리)

<표 173> 부문별 농촌생활서비스 수준/접근성 만족도 결과(성주군 벽진면 봉학2리)

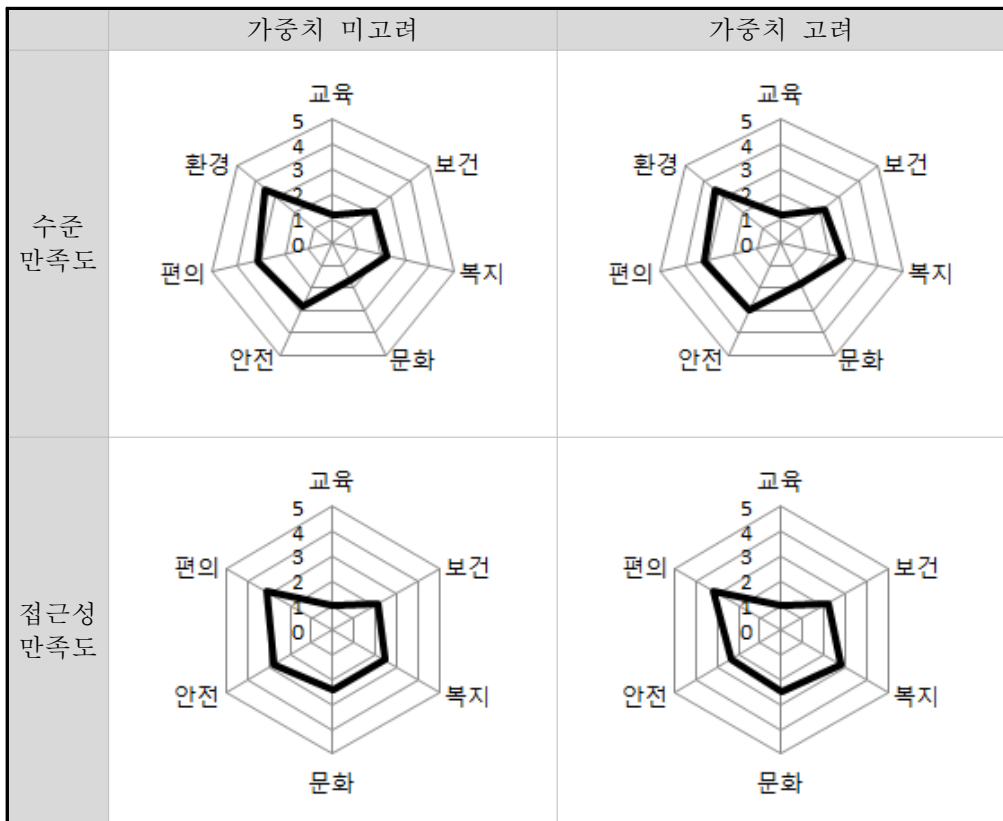
부문	가중치 미고려		가중치 고려	
	수준만족도	접근성만족도	수준만족도	접근성만족도
교육	1.00	1.00	1.00	1.00
보건	2.50	3.20	2.47	3.19
복지	3.00	3.00	3.14	3.00
문화	3.13	3.38	3.23	3.51
안전	2.60	3.00	2.75	2.33
편의	2.75	3.00	2.72	2.95
환경	1.00	-	1.00	-



<그림 56> 농촌생활서비스 수준/접근성 만족도 결과(성주군 벽진면 봉학2리)

<표 174> 부문별 농촌생활서비스 수준/접근성 만족도 결과(성주군 벽진면 봉학4리)

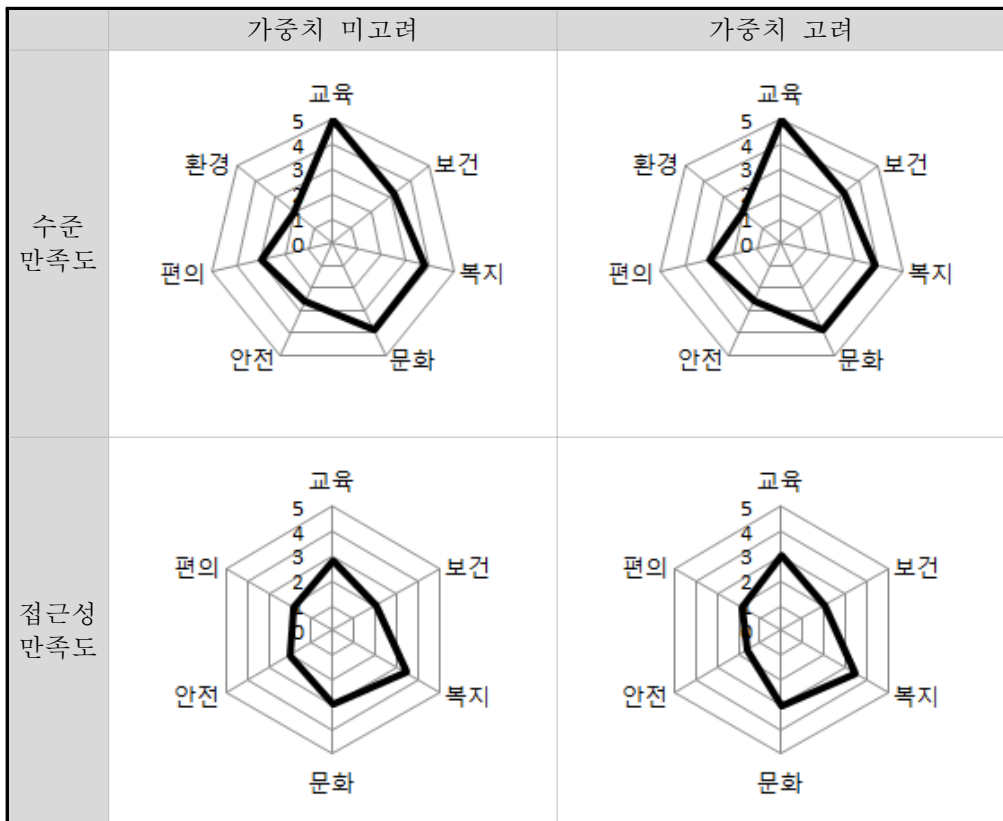
부문	가중치 미고려		가중치 고려	
	수준만족도	접근성만족도	수준만족도	접근성만족도
교육	1.14	1.00	1.15	1.00
보건	2.10	2.10	2.20	2.15
복지	2.20	2.40	2.50	2.77
문화	1.63	2.38	1.77	2.44
안전	2.80	2.75	2.98	2.34
편의	3.13	3.13	3.18	3.20
환경	3.50	-	3.44	-



<그림 57> 농촌생활서비스 수준/접근성 만족도 결과(성주군 벽진면 봉학4리)

<표 175> 부문별 농촌생활서비스 수준/접근성 만족도 결과(성주군 벽진면 외기3리)

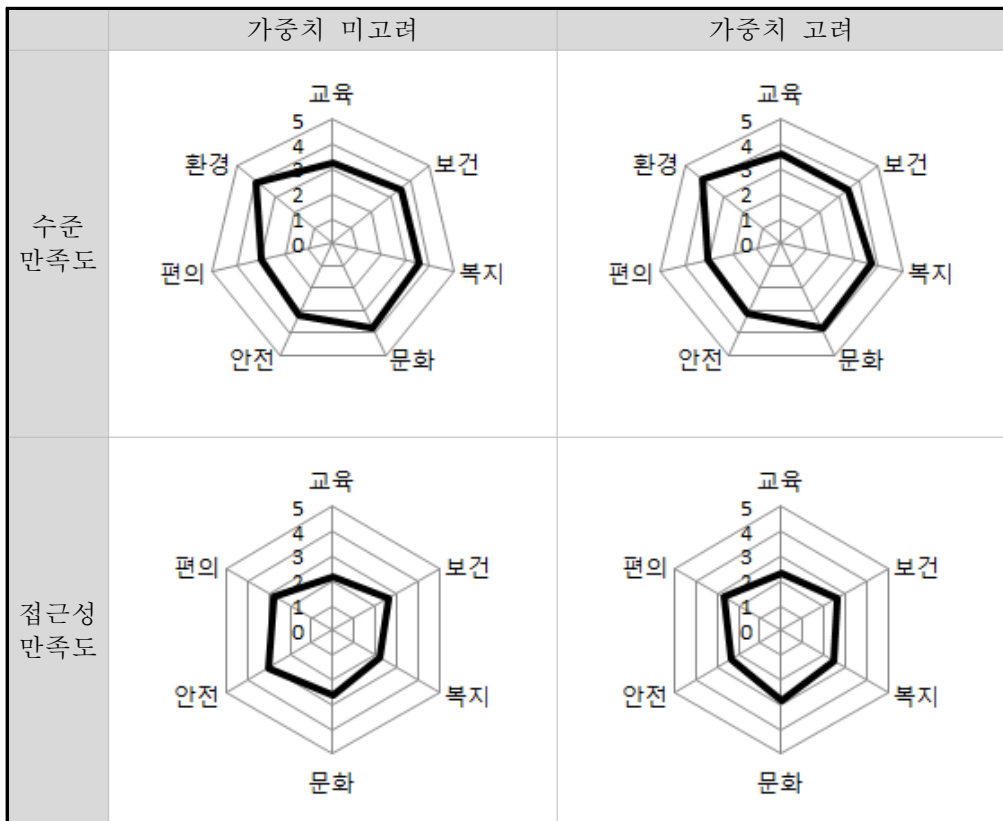
부문	가중치 미고려		가중치 고려	
	수준만족도	접근성만족도	수준만족도	접근성만족도
교육	5.00	2.86	5.00	3.04
보건	3.20	2.00	3.21	2.00
복지	3.80	3.40	3.91	3.46
문화	3.88	3.00	3.89	3.08
안전	2.60	2.00	2.55	1.55
편의	3.00	1.88	3.00	1.86
환경	2.00	-	2.00	-



<그림 58> 농촌생활서비스 수준/접근성 만족도 결과(성주군 벽진면 외기3리)

<표 176> 부문별 농촌생활서비스 수준/접근성 만족도 결과(성주군 선남면 문방1리)

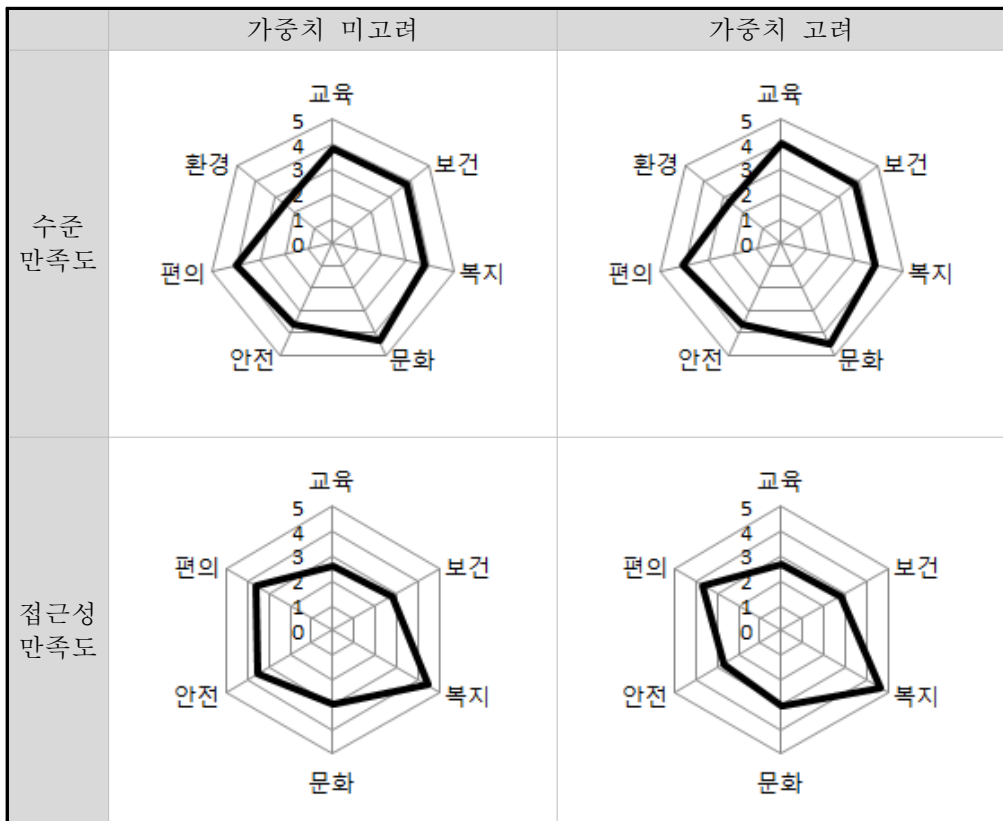
부문	가중치 미고려		가중치 고려	
	수준만족도	접근성만족도	수준만족도	접근성만족도
교육	3.29	2.14	3.60	2.30
보건	3.50	2.60	3.43	2.56
복지	3.60	2.20	3.72	2.44
문화	3.75	2.63	3.78	2.82
안전	3.20	3.00	3.18	2.33
편의	3.00	2.75	3.01	2.70
환경	4.00	-	4.12	-



<그림 59> 농촌생활서비스 수준/접근성 만족도 결과(성주군 선남면 문방1리)

<표 177> 부문별 농촌생활서비스 수준/접근성 만족도 결과(성주군 선남면 용신3리)

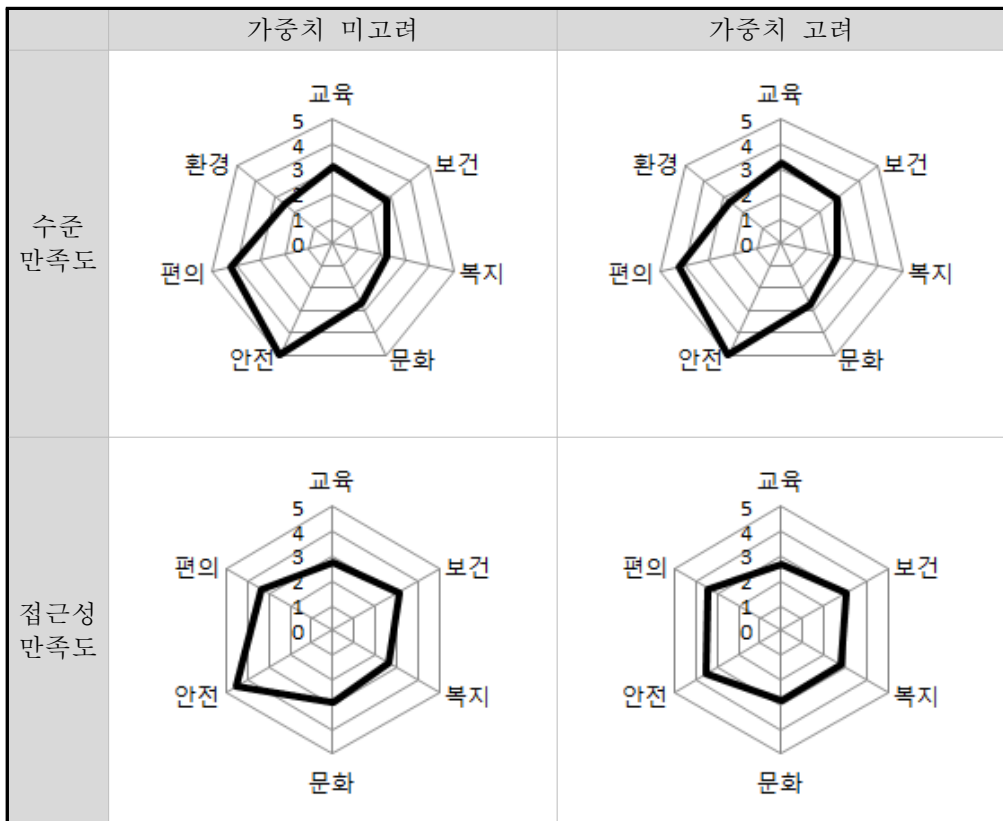
부문	가중치 미고려		가중치 고려	
	수준만족도	접근성만족도	수준만족도	접근성만족도
교육	3.86	2.57	4.03	2.65
보건	3.80	2.80	3.83	2.73
복지	3.80	4.40	3.85	4.62
문화	4.38	3.00	4.49	3.08
안전	3.60	3.50	3.66	2.70
편의	4.00	3.63	4.05	3.65
환경	2.50	-	2.68	-



<그림 60> 농촌생활서비스 수준/접근성 만족도 결과(성주군 선남면 용신3리)

<표 178> 부문별 농촌생활서비스 수준/접근성 만족도 결과(성주군 선남면 취곡1리)

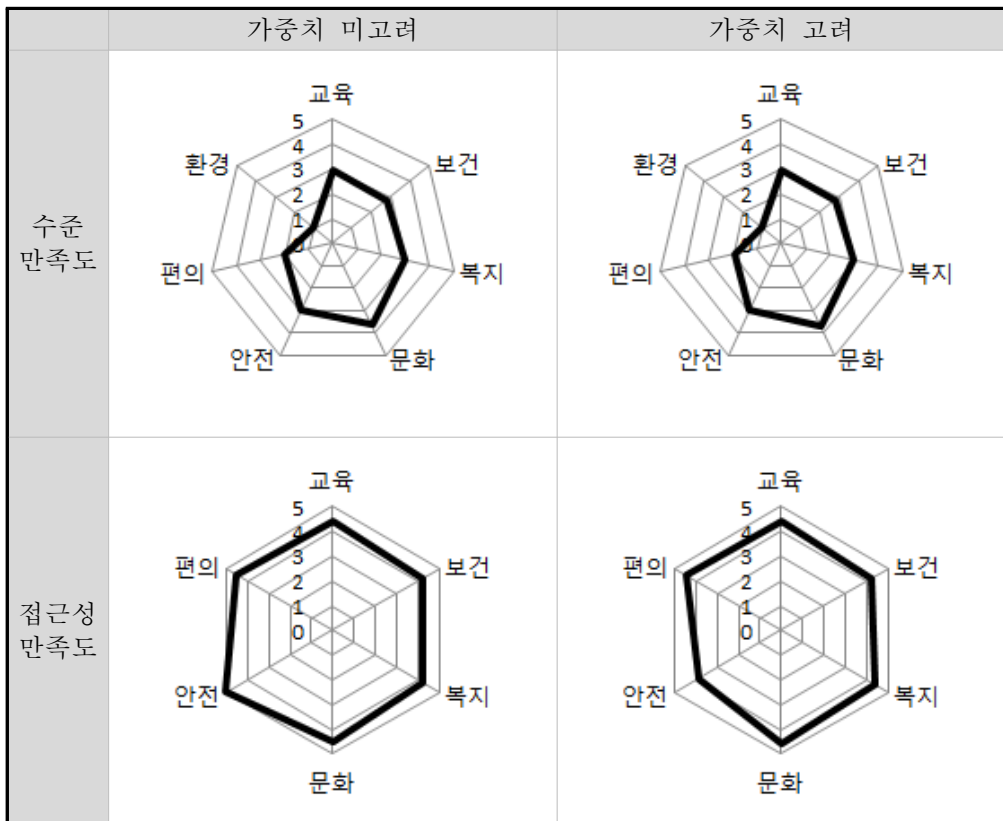
부문	가중치 미고려		가중치 고려	
	수준만족도	접근성만족도	수준만족도	접근성만족도
교육	3.14	2.71	3.27	2.71
보건	2.80	3.10	2.91	3.05
복지	2.20	2.60	2.32	2.78
문화	2.63	2.88	2.71	2.80
안전	5.00	4.50	5.00	3.48
편의	4.25	3.38	4.26	3.39
환경	2.50	-	2.68	-



<그림 61> 농촌생활서비스 수준/접근성 만족도 결과(성주군 선남면 취곡1리)

<표 179> 부문별 농촌생활서비스 수준/접근성 만족도 결과(성주군 성주읍 성산2리)

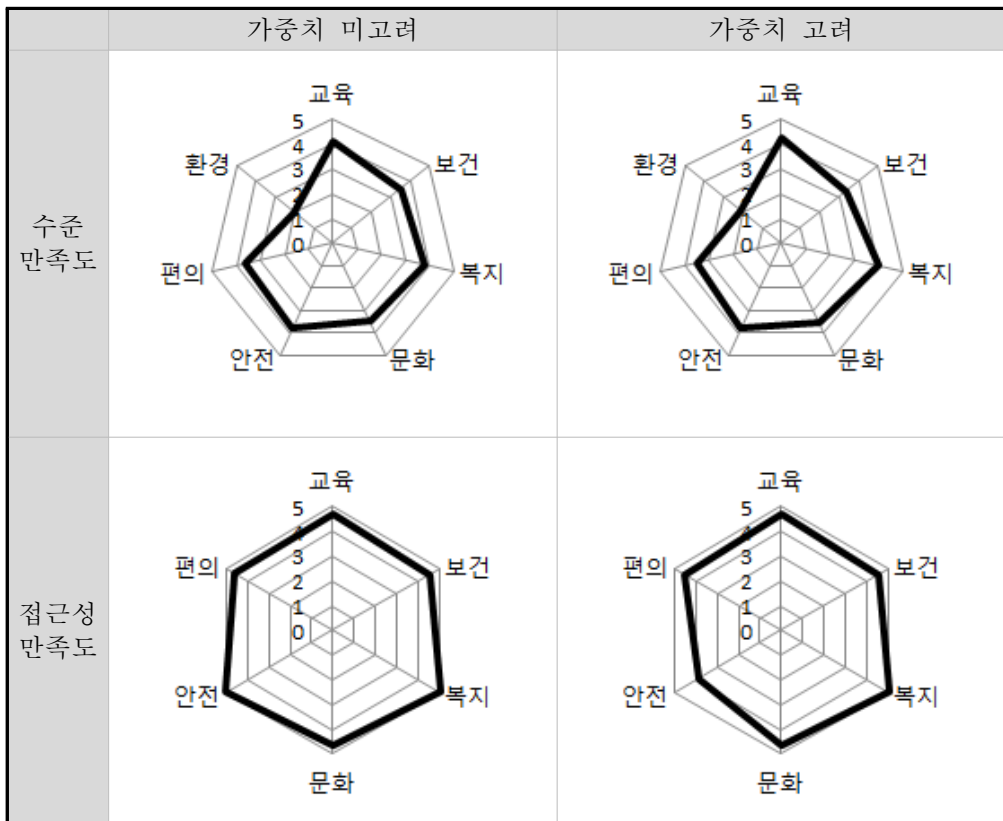
부문	가중치 미고려		가중치 고려	
	수준만족도	접근성만족도	수준만족도	접근성만족도
교육	3.00	4.43	3.00	4.40
보건	2.80	4.20	2.83	4.15
복지	3.00	4.20	3.00	4.39
문화	3.63	4.50	3.70	4.56
안전	3.00	5.00	3.00	3.89
편의	2.00	4.50	1.95	4.44
환경	1.00	-	1.00	-



<그림 62> 농촌생활서비스 수준/접근성 만족도 결과(성주군 성주읍 성산2리)

<표 180> 부문별 농촌생활서비스 수준/접근성 만족도 결과(성주군 성주읍 성산4리)

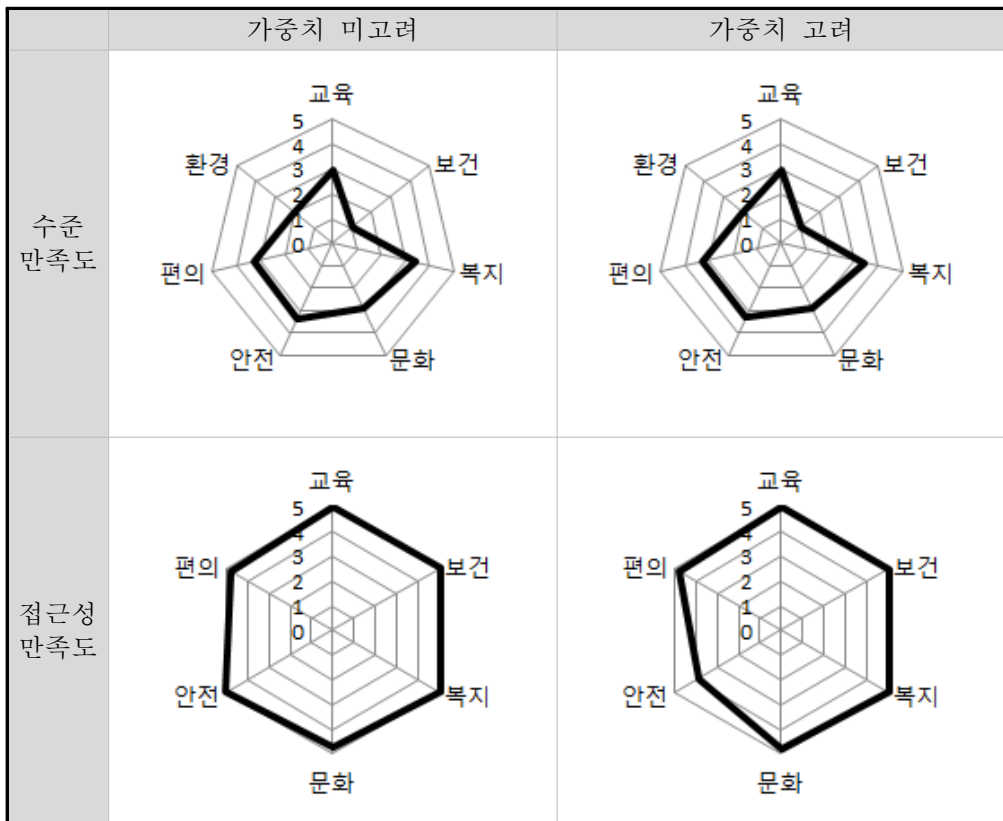
부문	가중치 미고려		가중치 고려	
	수준만족도	접근성만족도	수준만족도	접근성만족도
교육	4.14	4.71	4.30	4.70
보건	3.50	4.50	3.38	4.49
복지	3.80	5.00	3.99	5.01
문화	3.50	4.63	3.51	4.67
안전	3.80	5.00	3.78	3.89
편의	3.63	4.63	3.50	4.55
환경	2.00	-	2.12	-



<그림 63> 농촌생활서비스 수준/접근성 만족도 결과(성주군 성주읍 성산4리)

<표 181> 부문별 농촌생활서비스 수준/접근성 만족도 결과(성주군 성주읍 학산1리)

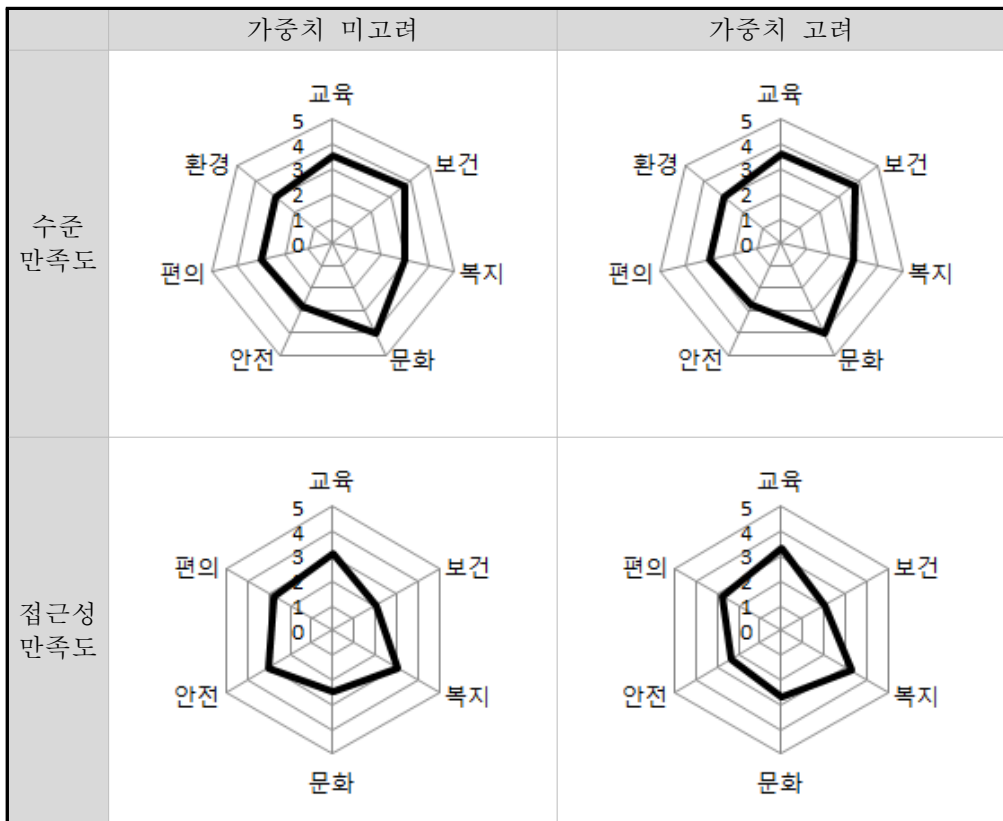
부문	가중치 미고려		가중치 고려	
	수준만족도	접근성만족도	수준만족도	접근성만족도
교육	3.00	5.00	3.00	5.00
보건	1.00	5.00	1.00	4.99
복지	3.40	5.00	3.46	5.01
문화	2.88	4.75	2.89	4.78
안전	3.40	5.00	3.33	3.89
편의	3.25	4.75	3.23	4.73
환경	2.00	-	2.00	-



<그림 64> 농촌생활서비스 수준/접근성 만족도 결과(성주군 성주읍 학산1리)

<표 182> 부문별 농촌생활서비스 수준/접근성 만족도 결과(성주군 수륜면 보월2리)

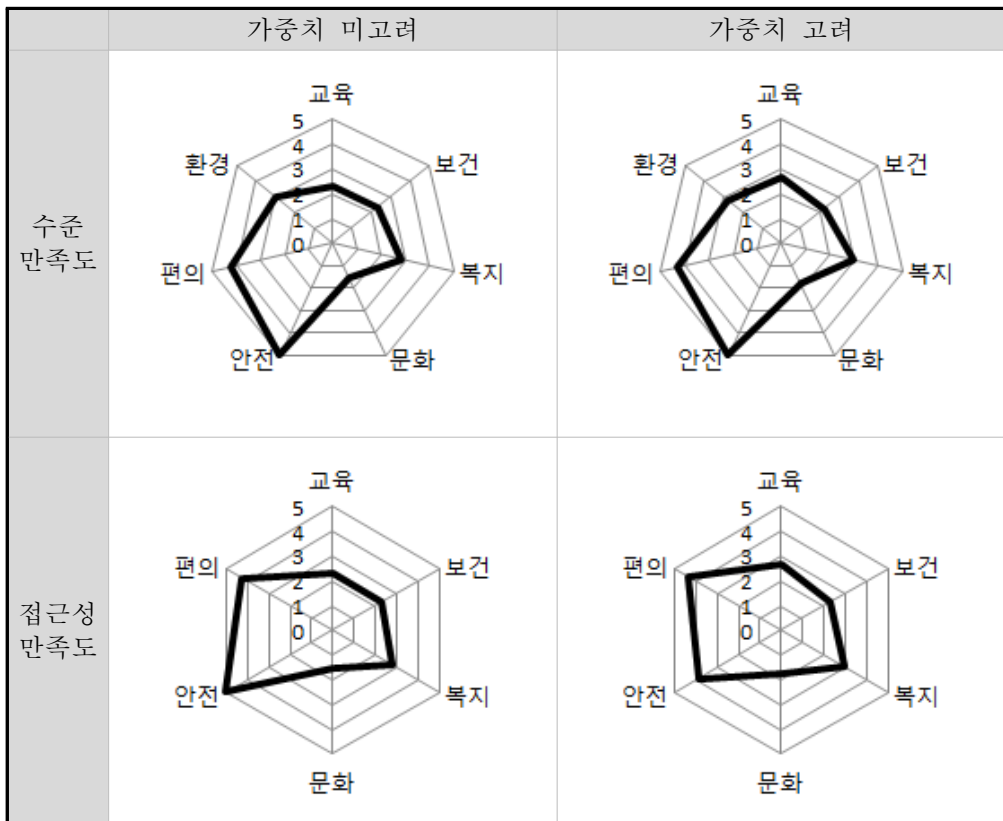
부문	가중치 미고려		가중치 고려	
	수준만족도	접근성만족도	수준만족도	접근성만족도
교육	3.57	3.14	3.65	3.30
보건	3.70	2.00	3.77	2.01
복지	3.00	3.00	3.00	3.25
문화	4.00	2.50	4.00	2.68
안전	2.80	3.00	2.78	2.33
편의	3.00	2.75	3.00	2.73
환경	3.00	-	3.00	-



<그림 65> 농촌생활서비스 수준/접근성 만족도 결과(성주군 수륜면 보월2리)

<표 183> 부문별 농촌생활서비스 수준/접근성 만족도 결과(성주군 수륜면 성2리)

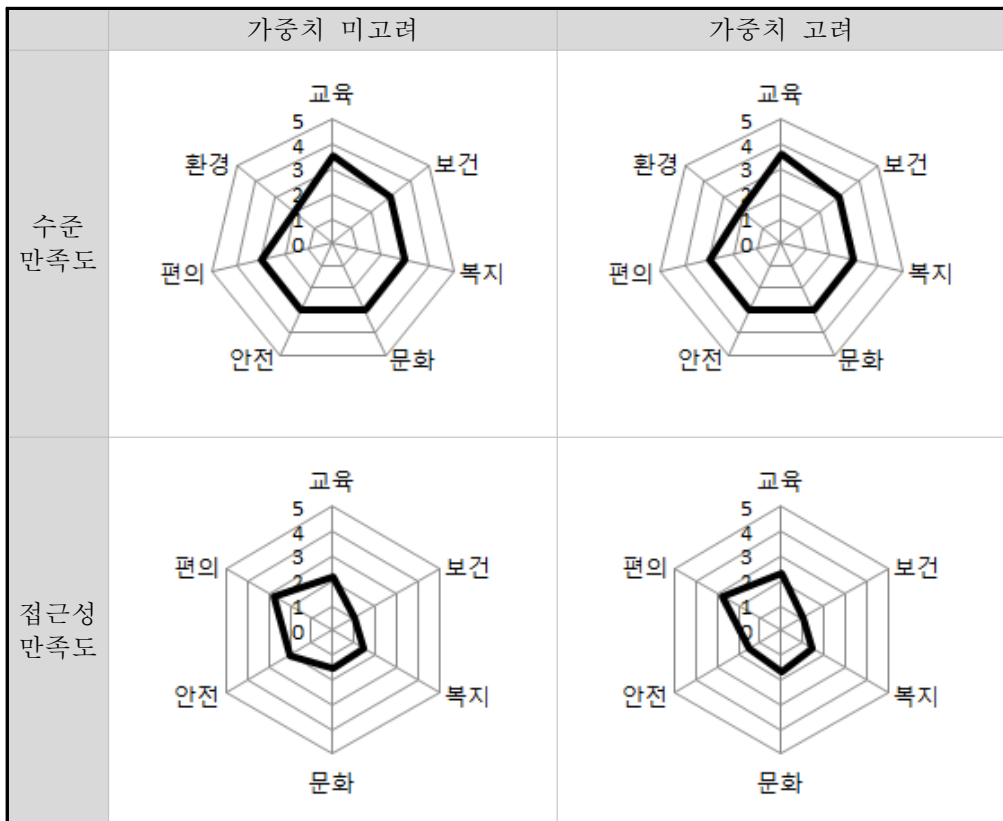
부문	가중치 미고려		가중치 고려	
	수준만족도	접근성만족도	수준만족도	접근성만족도
교육	2.29	2.29	2.66	2.66
보건	2.30	2.30	2.25	2.25
복지	2.80	2.80	2.96	2.96
문화	1.50	1.50	1.78	1.78
안전	5.00	5.00	5.00	3.89
편의	4.25	4.25	4.31	4.31
환경	3.00	-	2.76	-



<그림 66> 농촌생활서비스 수준/접근성 만족도 결과(성주군 수륜면 성2리)

<표 184> 부문별 농촌생활서비스 수준/접근성 만족도 결과(성주군 수륜면 수성2리)

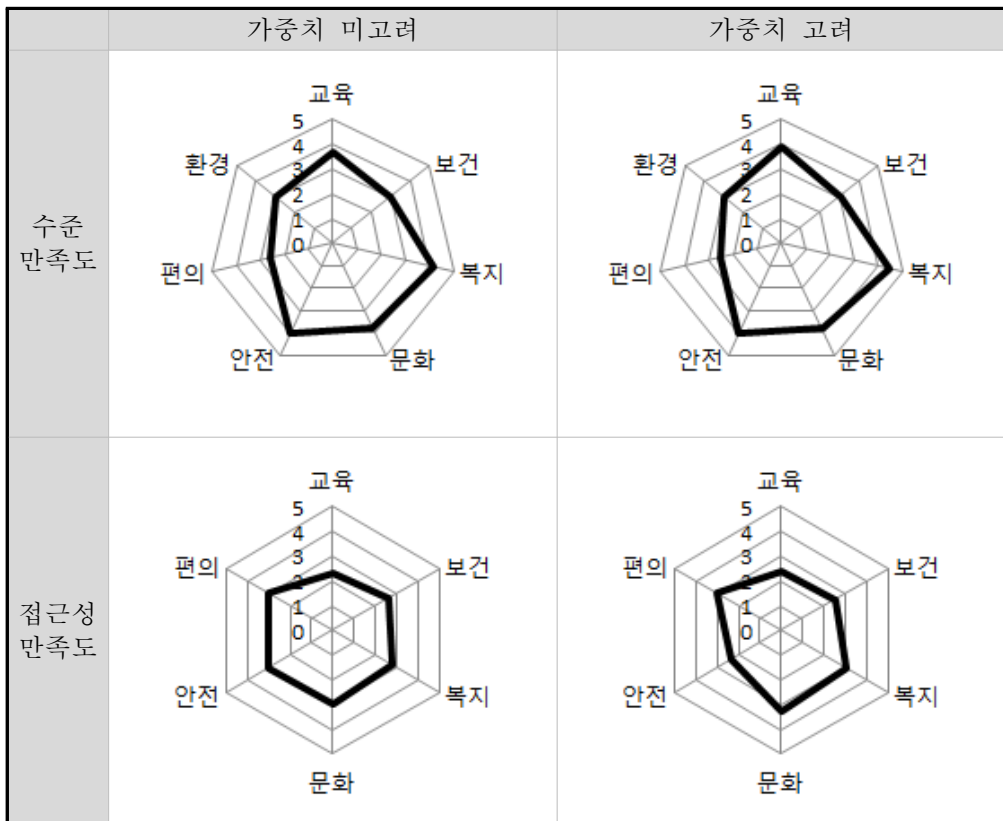
부문	가중치 미고려		가중치 고려	
	수준만족도	접근성만족도	수준만족도	접근성만족도
교육	3.57	2.14	3.65	2.30
보건	3.00	1.00	2.99	1.00
복지	3.00	1.40	3.00	1.40
문화	3.00	1.50	3.00	1.64
안전	3.00	2.00	3.00	1.52
편의	3.00	2.75	3.00	2.72
환경	2.00	-	2.12	-



<그림 67> 농촌생활서비스 수준/접근성 만족도 결과(성주군 수륜면 수성2리)

<표 185> 부문별 농촌생활서비스 수준/접근성 만족도 결과(성주군 용암면 본리3리)

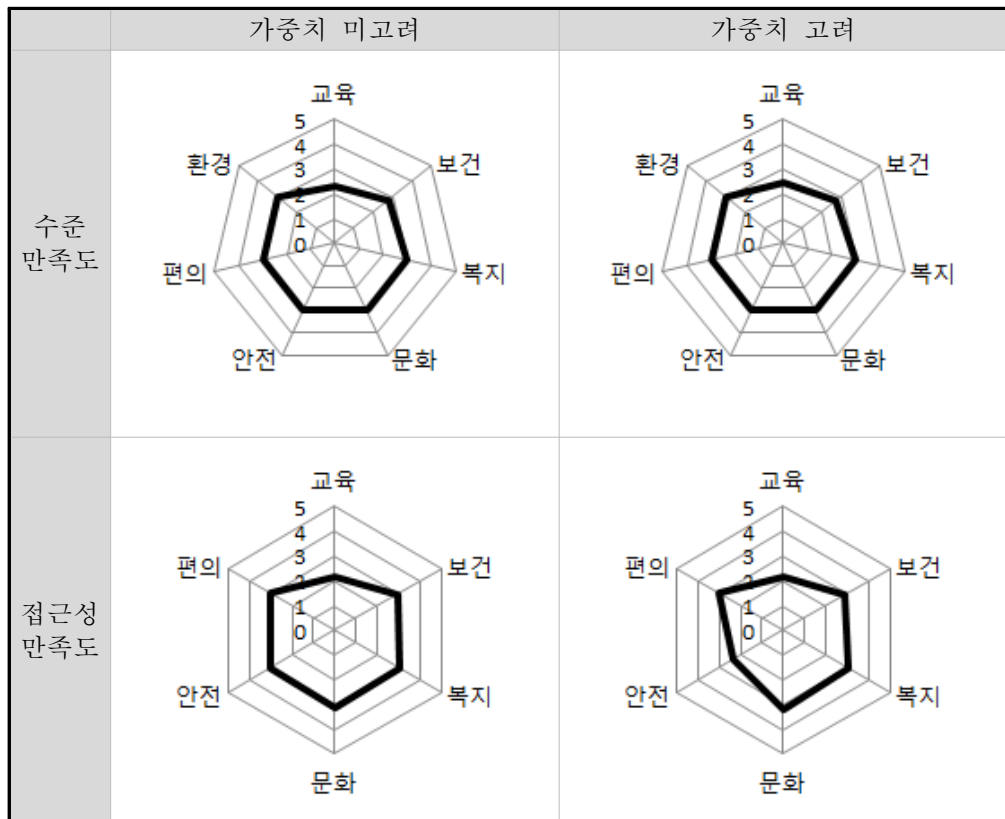
부문	가중치 미고려		가중치 고려	
	수준만족도	접근성만족도	수준만족도	접근성만족도
교육	3.71	2.29	3.93	2.37
보건	3.00	2.60	3.03	2.53
복지	4.20	2.80	4.44	3.05
문화	3.75	3.00	3.78	3.30
안전	4.00	3.00	4.00	2.33
편의	2.63	3.00	2.49	3.02
환경	3.00	-	3.00	-



<그림 68> 농촌생활서비스 수준/접근성 만족도 결과(성주군 용암면 본리3리)

<표 186> 부문별 농촌생활서비스 수준/접근성 만족도 결과(성주군 용암면 상신리)

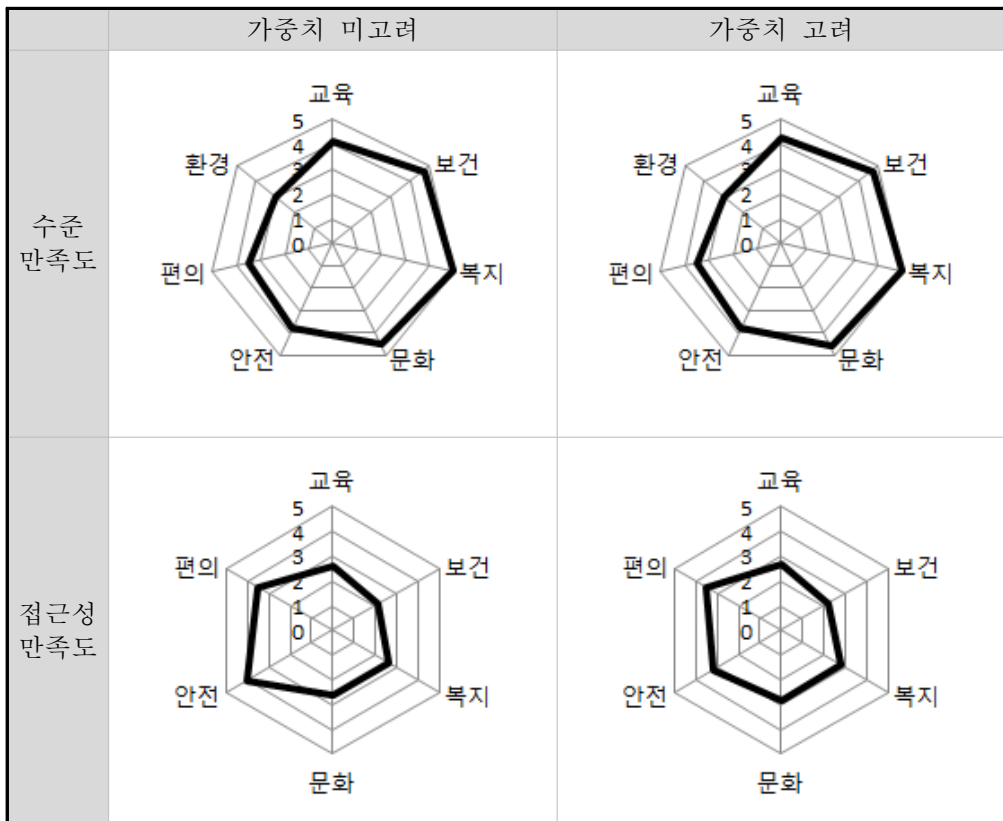
부문	가중치 미고려		가중치 고려	
	수준만족도	접근성만족도	수준만족도	접근성만족도
교육	2.29	2.14	2.47	2.15
보건	2.80	2.90	2.73	2.85
복지	3.00	3.00	3.00	3.00
문화	3.00	3.13	3.00	3.19
안전	3.00	3.00	3.00	2.33
편의	3.00	3.00	3.00	3.00
환경	3.00	-	3.00	-



<그림 69> 농촌생활서비스 수준/접근성 만족도 결과(성주군 용암면 상신리)

<표 187> 부문별 농촌생활서비스 수준/접근성 만족도 결과(성주군 용암면 죽전리)

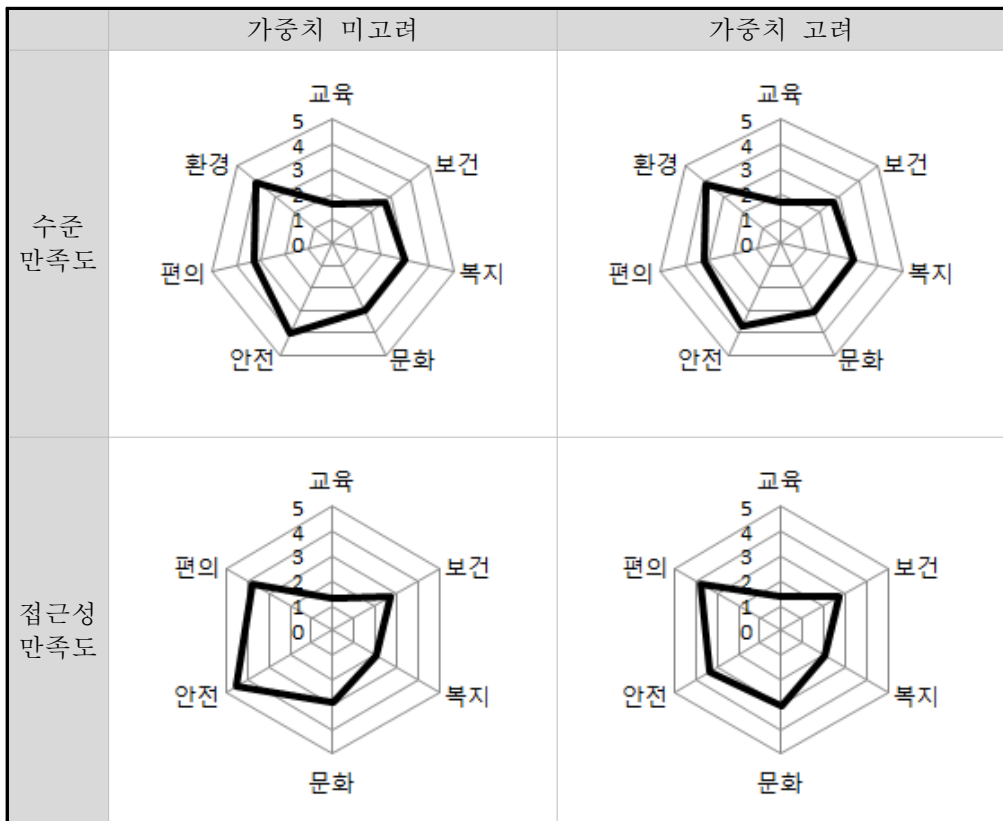
부문	가중치 미고려		가중치 고려	
	수준만족도	접근성만족도	수준만족도	접근성만족도
교육	4.14	2.57	4.30	2.69
보건	4.70	2.10	4.70	2.15
복지	5.00	2.60	5.01	2.80
문화	4.50	2.63	4.63	2.85
안전	3.80	4.00	3.78	3.14
편의	3.50	3.50	3.49	3.54
환경	3.00	-	3.00	-



<그림 70> 농촌생활서비스 수준/접근성 만족도 결과(성주군 용암면 죽전리)

<표 188> 부문별 농촌생활서비스 수준/접근성 만족도 결과(성주군 월항면 안포4리)

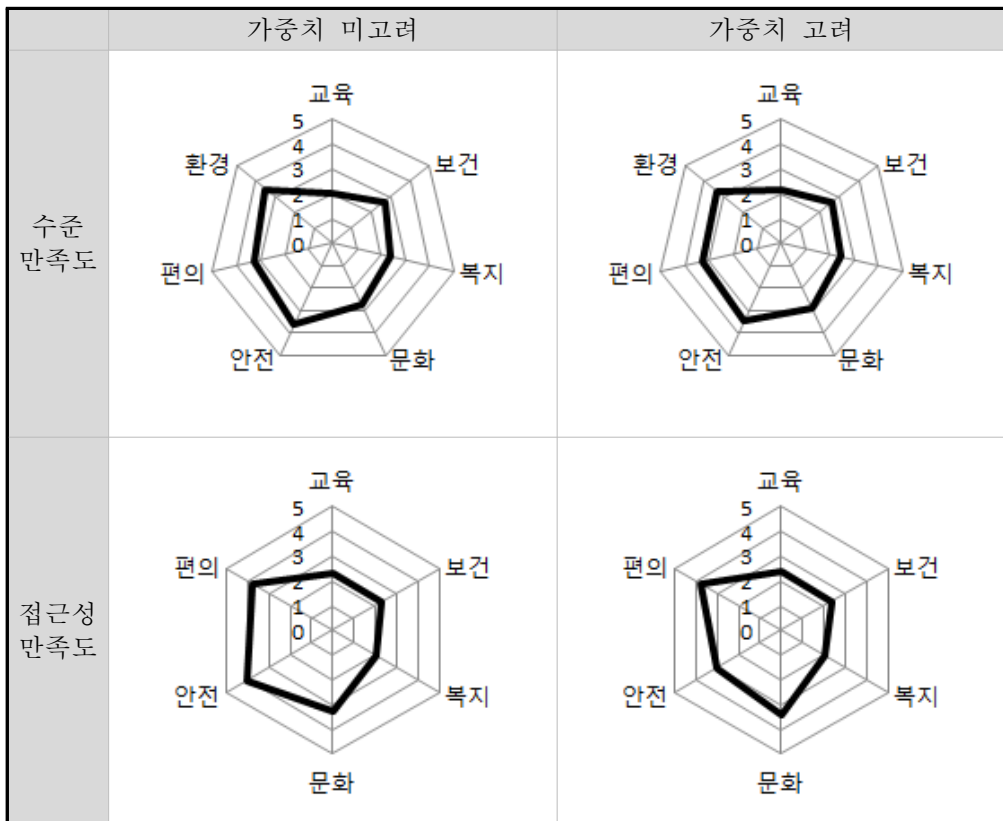
부문	가중치 미고려		가중치 고려	
	수준만족도	접근성만족도	수준만족도	접근성만족도
교육	1.57	1.29	1.65	1.38
보건	2.70	2.70	2.69	2.69
복지	3.00	2.00	3.00	2.00
문화	3.00	2.88	3.04	3.02
안전	4.00	4.50	3.71	3.38
편의	3.25	3.75	3.21	3.73
환경	4.00	-	3.88	-



<그림 71> 농촌생활서비스 수준/접근성 만족도 결과(성주군 월항면 안포4리)

<표 189> 부문별 농촌생활서비스 수준/접근성 만족도 결과(성주군 월항면 인촌2리)

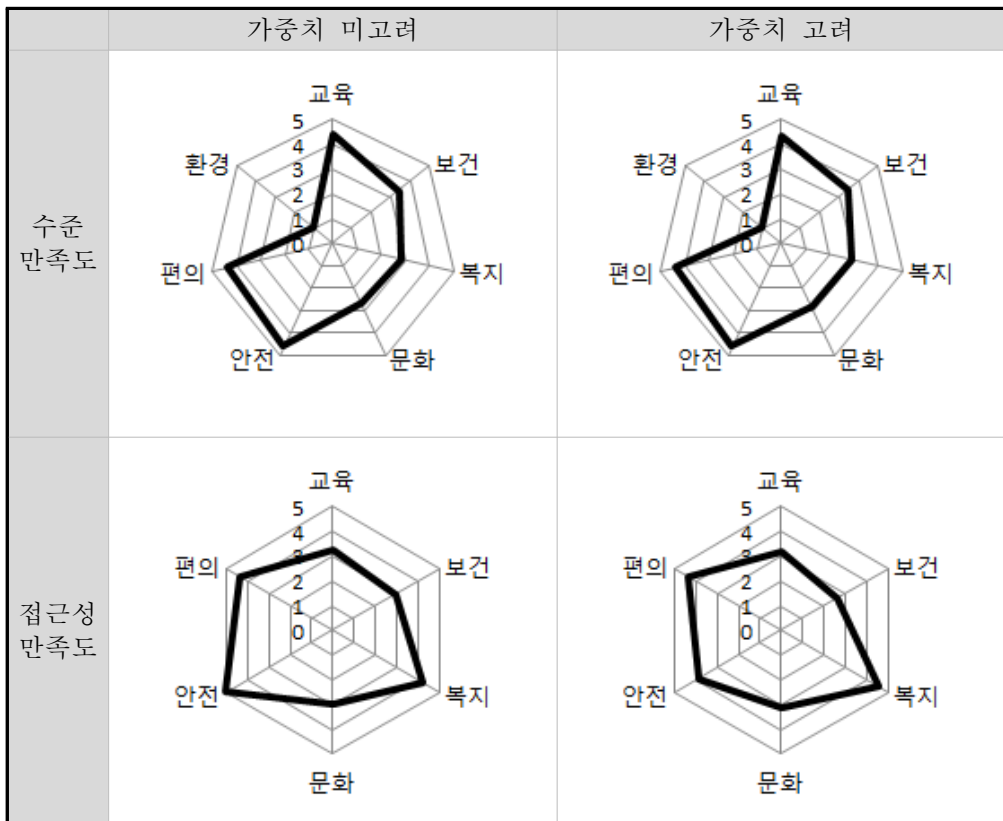
부문	가중치 미고려		가중치 고려	
	수준만족도	접근성만족도	수준만족도	접근성만족도
교육	2.00	2.29	2.18	2.38
보건	2.70	2.30	2.62	2.32
복지	2.40	2.00	2.42	2.00
문화	2.75	3.25	2.87	3.40
안전	3.60	4.00	3.47	3.01
편의	3.25	3.75	3.27	3.73
환경	3.50	-	3.32	-



<그림 72> 농촌생활서비스 수준/접근성 만족도 결과(성주군 월항면 인촌2리)

<표 190> 부문별 농촌생활서비스 수준/접근성 만족도 결과(성주군 월항면 장산2리)

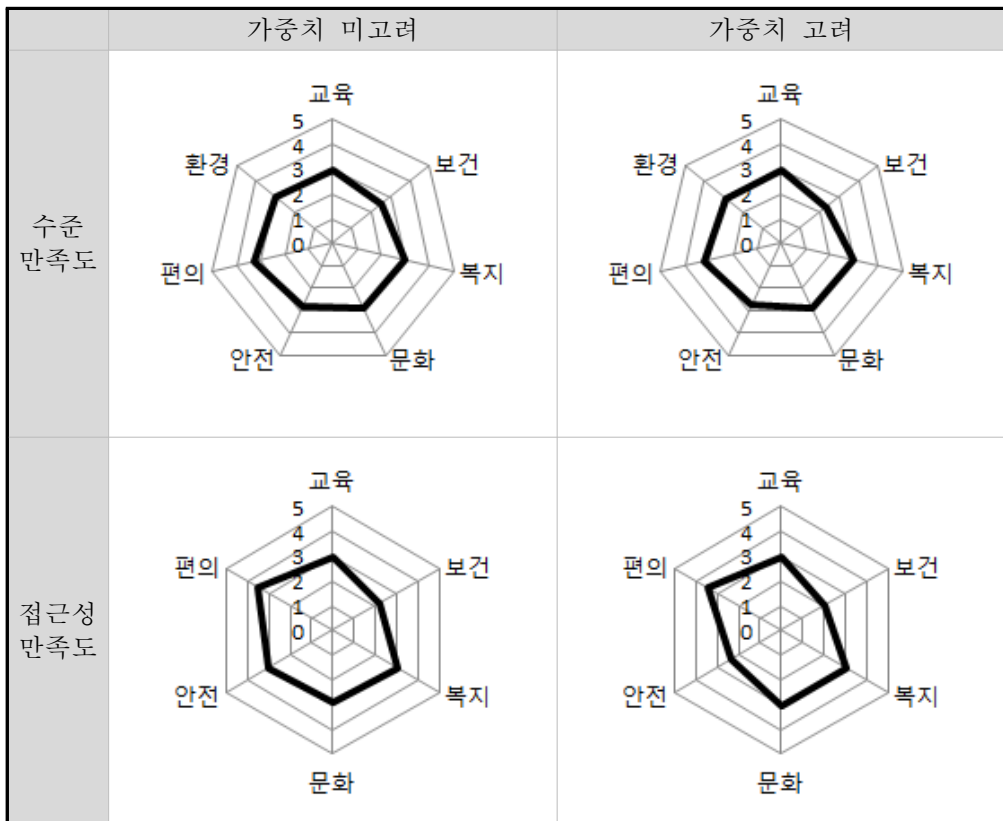
부문	가중치 미고려		가중치 고려	
	수준만족도	접근성만족도	수준만족도	접근성만족도
교육	4.43	3.29	4.34	3.17
보건	3.40	2.90	3.43	2.59
복지	2.80	4.20	2.87	4.49
문화	2.63	3.00	2.80	3.10
안전	4.60	5.00	4.63	3.89
편의	4.38	4.38	4.36	4.37
환경	1.00	-	1.00	-



<그림 73> 농촌생활서비스 수준/접근성 만족도 결과(성주군 월항면 장산2리)

<표 191> 부문별 농촌생활서비스 수준/접근성 만족도 결과(성주군 초전면 용봉3리)

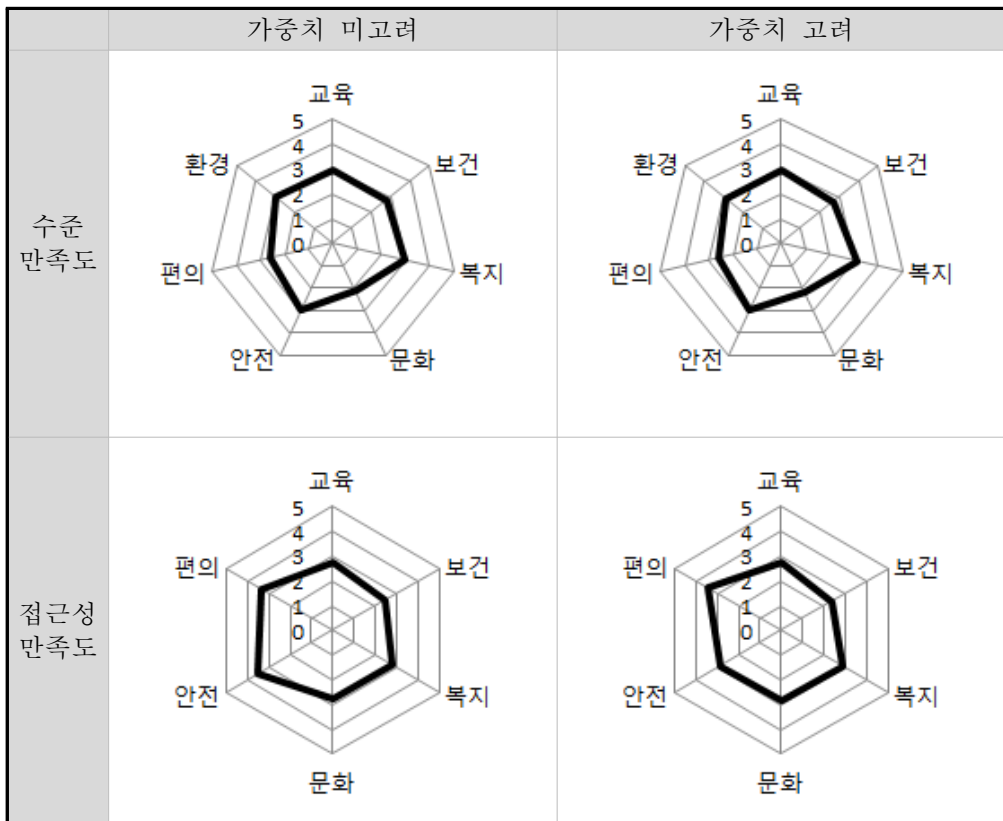
부문	가중치 미고려		가중치 고려	
	수준만족도	접근성만족도	수준만족도	접근성만족도
교육	3.00	3.00	3.00	3.00
보건	2.50	2.20	2.36	2.02
복지	3.00	3.00	3.00	3.00
문화	2.88	2.88	2.92	3.05
안전	2.80	3.00	2.78	2.33
편의	3.25	3.50	3.20	3.45
환경	3.00	-	2.88	-



<그림 74> 농촌생활서비스 수준/접근성 만족도 결과(성주군 초전면 용봉3리)

<표 192> 부문별 농촌생활서비스 수준/접근성 만족도 결과(성주군 초전면 월곡1리)

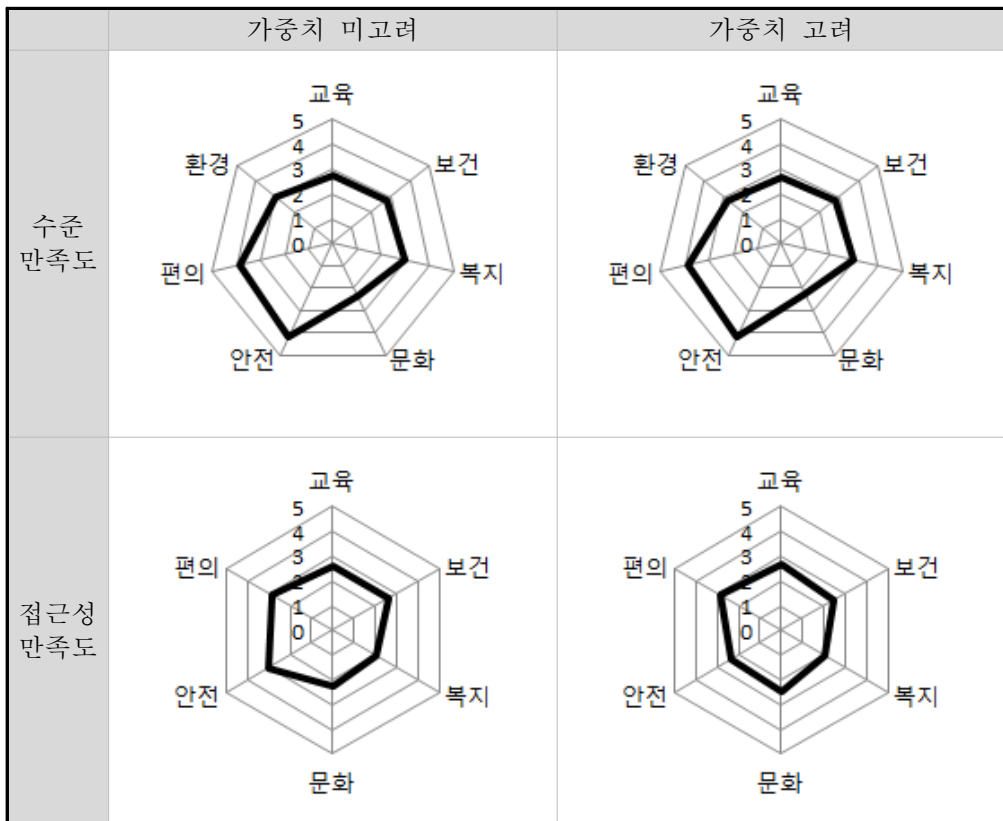
부문	가중치 미고려		가중치 고려	
	수준만족도	접근성만족도	수준만족도	접근성만족도
교육	3.00	2.71	3.00	2.75
보건	2.80	2.40	2.71	2.32
복지	3.00	2.80	3.14	2.87
문화	2.13	2.75	2.19	2.84
안전	3.00	3.50	3.00	2.86
편의	2.63	3.38	2.61	3.40
환경	3.00	-	2.88	-



<그림 75> 농촌생활서비스 수준/접근성 만족도 결과(성주군 초전면 월곡1리)

<표 193> 부문별 농촌생활서비스 수준/접근성 만족도 결과(성주군 초전면 월곡2리)

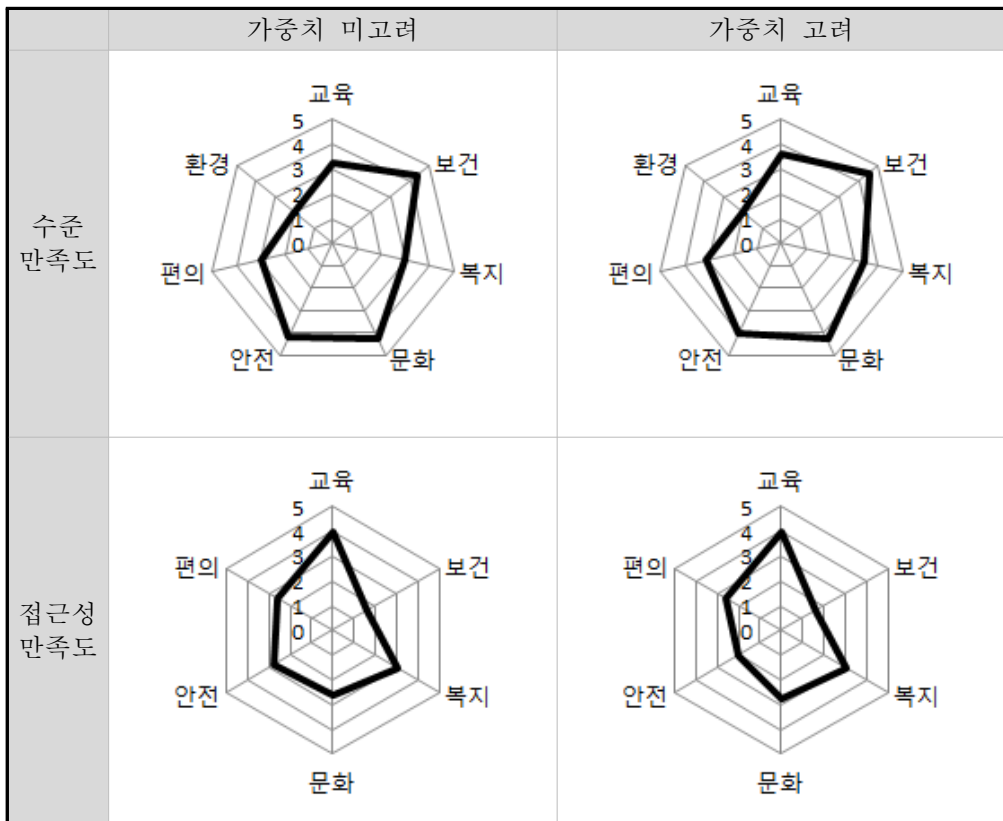
부문	가중치 미고려		가중치 고려	
	수준만족도	접근성만족도	수준만족도	접근성만족도
교육	2.71	2.57	2.70	2.65
보건	2.80	2.60	2.76	2.46
복지	3.00	2.00	3.00	2.00
문화	2.38	2.25	2.24	2.47
안전	4.20	3.00	4.22	2.33
편의	3.88	2.88	3.86	2.87
환경	3.00	-	2.76	-



<그림 76> 농촌생활서비스 수준/접근성 만족도 결과(성주군 초전면 월곡2리)

<표 194> 부문별 농촌생활서비스 수준/접근성 만족도 결과(평창군 대관령면 병내리)

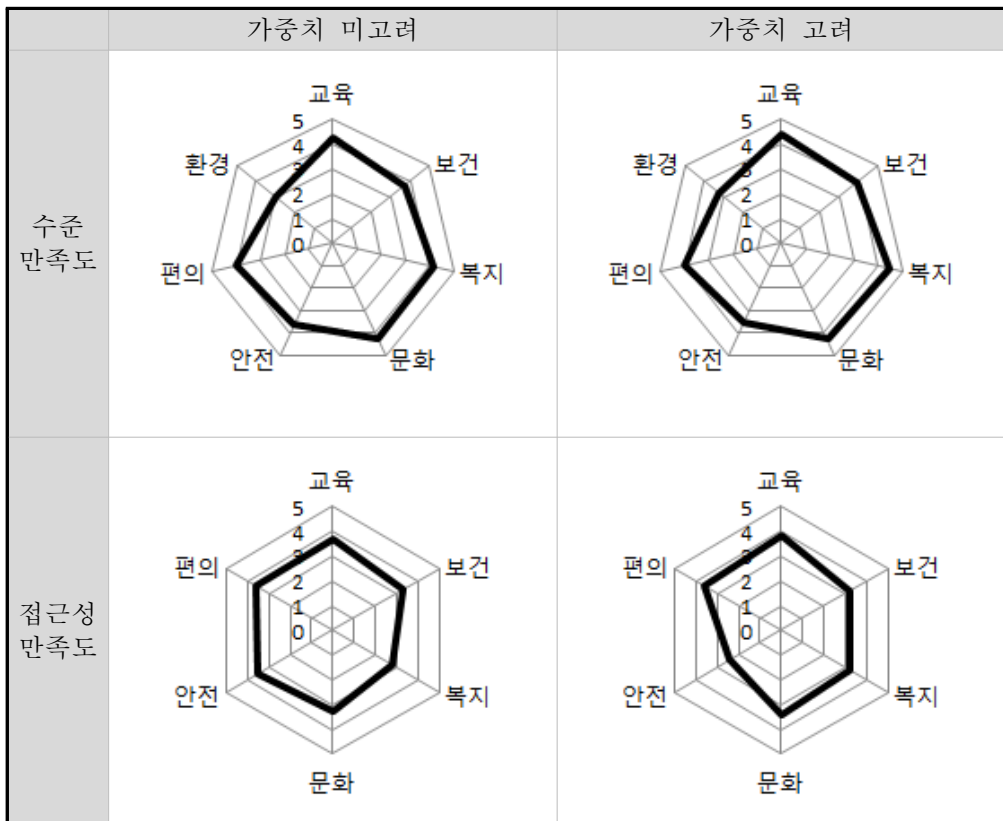
부문	가중치 미고려		가중치 고려	
	수준만족도	접근성만족도	수준만족도	접근성만족도
교육	3.29	4.00	3.60	4.00
보건	4.40	1.60	4.57	1.59
복지	3.00	3.00	3.42	3.00
문화	4.25	2.63	4.28	2.77
안전	4.20	2.75	4.05	2.02
편의	3.00	2.63	3.11	2.60
환경	2.00	-	2.00	-



<그림 77> 농촌생활서비스 수준/접근성 만족도 결과(평창군 대관령면 병내리)

<표 195> 부문별 농촌생활서비스 수준/접근성 만족도 결과(평창군 대관령면 용산2리)

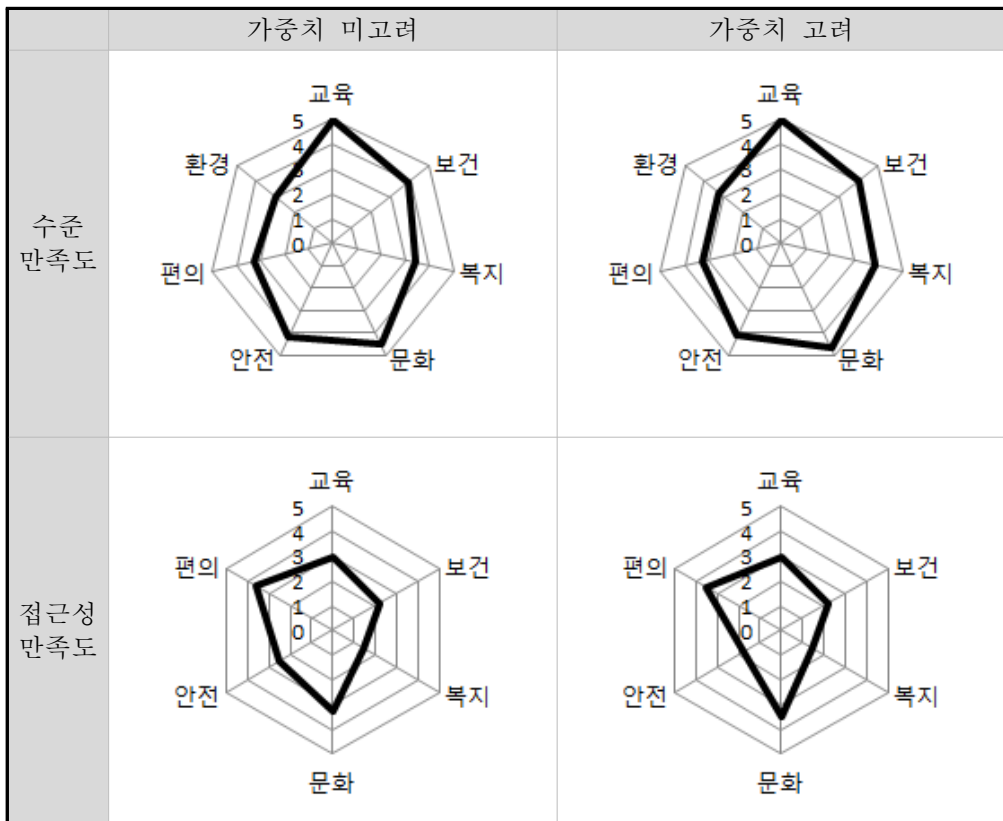
부문	가중치 미고려		가중치 고려	
	수준만족도	접근성만족도	수준만족도	접근성만족도
교육	4.29	3.71	4.40	3.82
보건	3.70	3.30	3.90	3.19
복지	4.20	2.80	4.44	3.15
문화	4.25	3.25	4.30	3.43
안전	3.60	3.50	3.55	2.39
편의	4.00	3.63	4.04	3.58
환경	3.00	-	3.24	-



<그림 78> 농촌생활서비스 수준/접근성 만족도 결과(평창군 대관령면 용산2리)

<표 196> 부문별 농촌생활서비스 수준/접근성 만족도 결과(평창군 대관령면 유천3리)

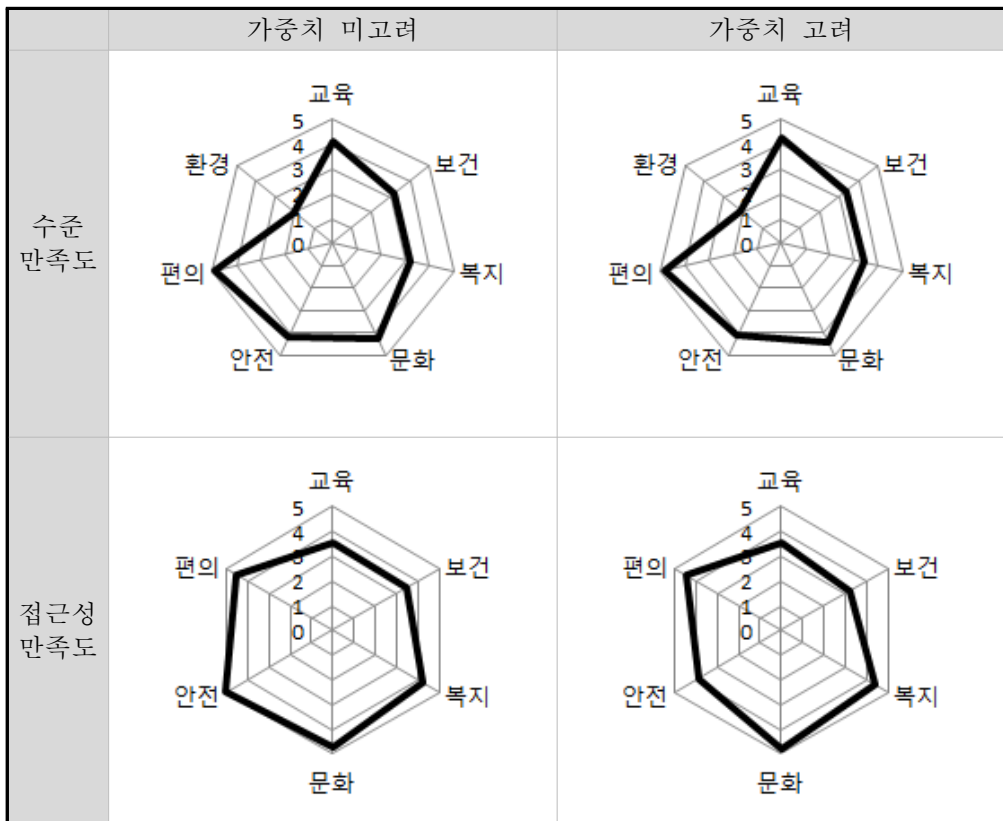
부문	가중치 미고려		가중치 고려	
	수준만족도	접근성만족도	수준만족도	접근성만족도
교육	5.00	3.00	5.00	3.00
보건	3.90	2.20	4.03	2.17
복지	3.40	1.40	3.87	1.45
문화	4.50	3.25	4.69	3.51
안전	4.20	2.50	4.11	1.77
편의	3.25	3.63	3.24	3.50
환경	3.00	-	3.24	-



<그림 79> 농촌생활서비스 수준/접근성 만족도 결과(평창군 대관령면 유천3리)

<표 197> 부문별 농촌생활서비스 수준/접근성 만족도 결과(평창군 대화면 대화8리)

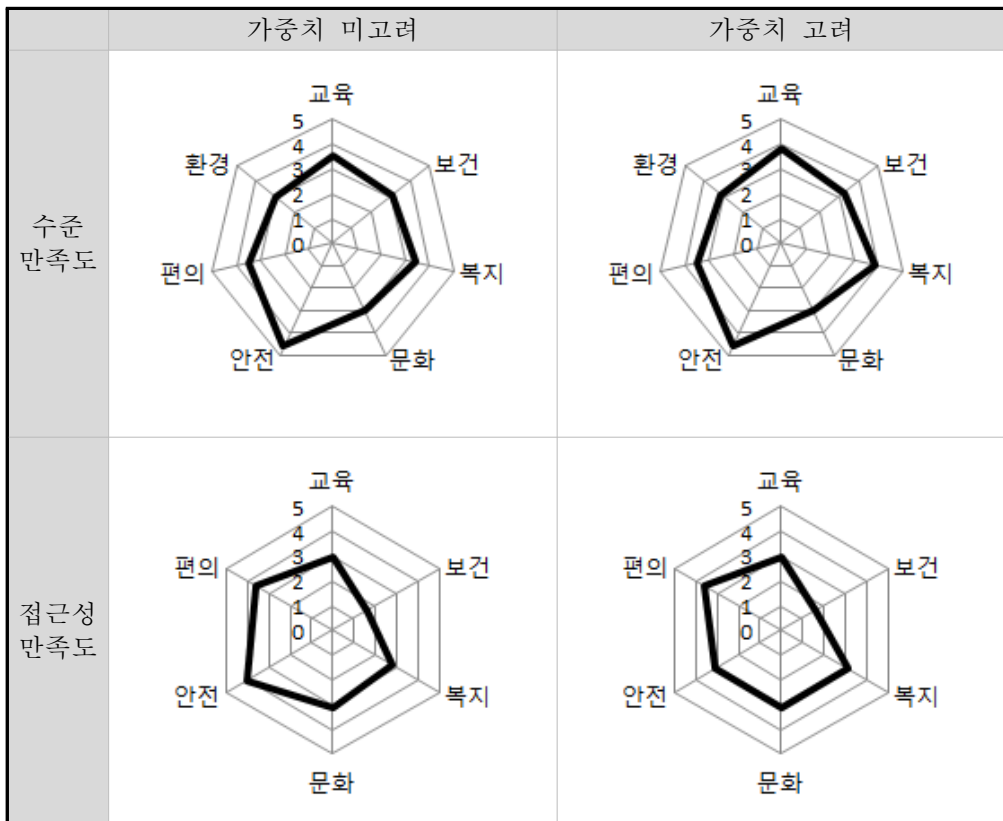
부문	가중치 미고려		가중치 고려	
	수준만족도	접근성만족도	수준만족도	접근성만족도
교육	4.14	3.57	4.30	3.55
보건	3.20	3.40	3.38	3.18
복지	3.20	4.20	3.41	4.39
문화	4.25	4.75	4.40	4.78
안전	4.20	5.00	4.11	3.89
편의	4.88	4.50	4.86	4.44
환경	2.00	-	2.12	-



<그림 80> 농촌생활서비스 수준/접근성 만족도 결과(평창군 대화면 대화8리)

<표 198> 부문별 농촌생활서비스 수준/접근성 만족도 결과(평창군 대화면 상안미4리)

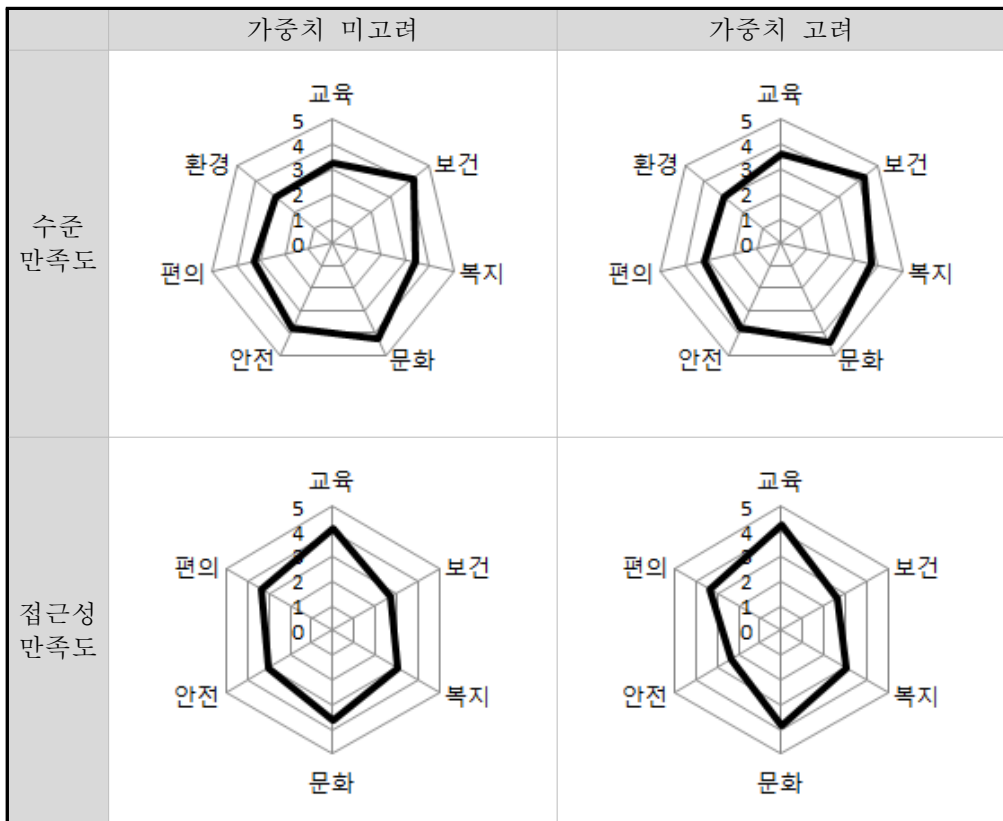
부문	가중치 미고려		가중치 고려	
	수준만족도	접근성만족도	수준만족도	접근성만족도
교육	3.57	3.00	3.80	3.00
보건	3.10	1.60	3.22	1.58
복지	3.40	2.80	3.87	3.10
문화	3.00	3.13	2.98	3.14
안전	4.60	4.00	4.55	3.11
편의	3.50	3.63	3.48	3.58
환경	3.00	-	3.12	-



<그림 81> 농촌생활서비스 수준/접근성 만족도 결과(평창군 대화면 상안미4리)

<표 199> 부문별 농촌생활서비스 수준/접근성 만족도 결과(평창군 대화면 신리3리)

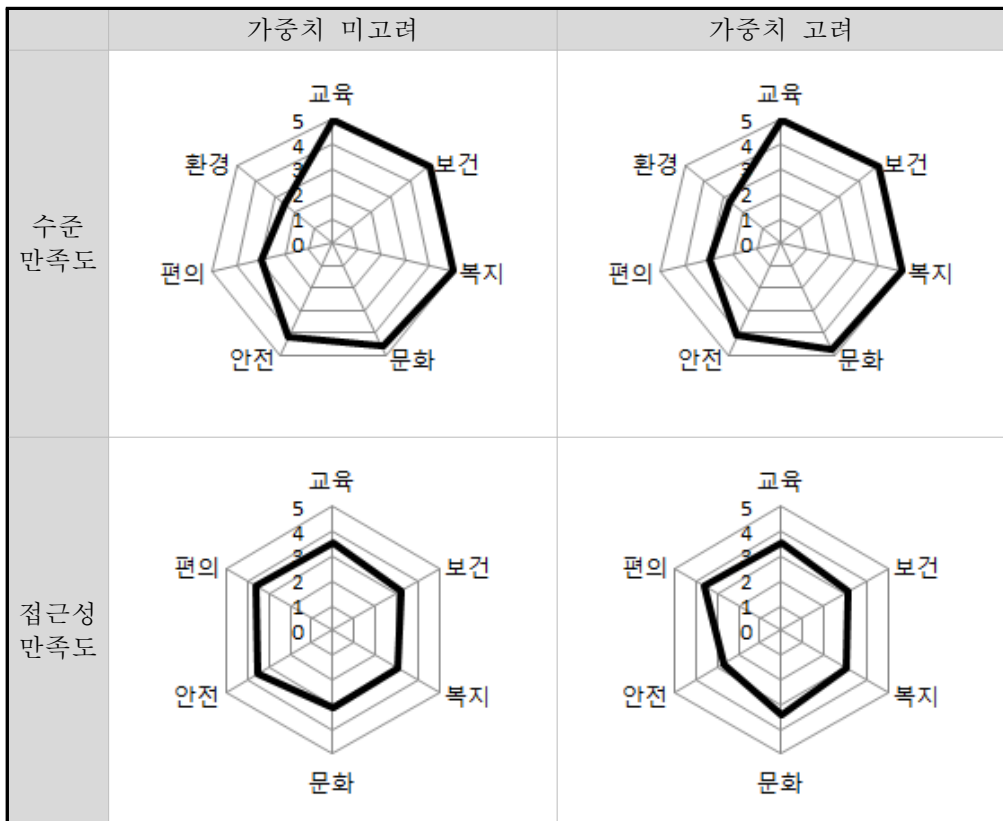
부문	가중치 미고려		가중치 고려	
	수준만족도	접근성만족도	수준만족도	접근성만족도
교육	3.29	4.14	3.60	4.30
보건	4.20	2.70	4.31	2.62
복지	3.40	3.00	3.70	3.00
문화	4.25	3.63	4.45	3.85
안전	3.80	3.00	3.78	2.33
편의	3.25	3.38	3.22	3.34
환경	3.00	-	3.00	-



<그림 82> 농촌생활서비스 수준/접근성 만족도 결과(평창군 대화면 신리3리)

<표 200> 부문별 농촌생활서비스 수준/접근성 만족도 결과(평창군 대화면 하안미2리)

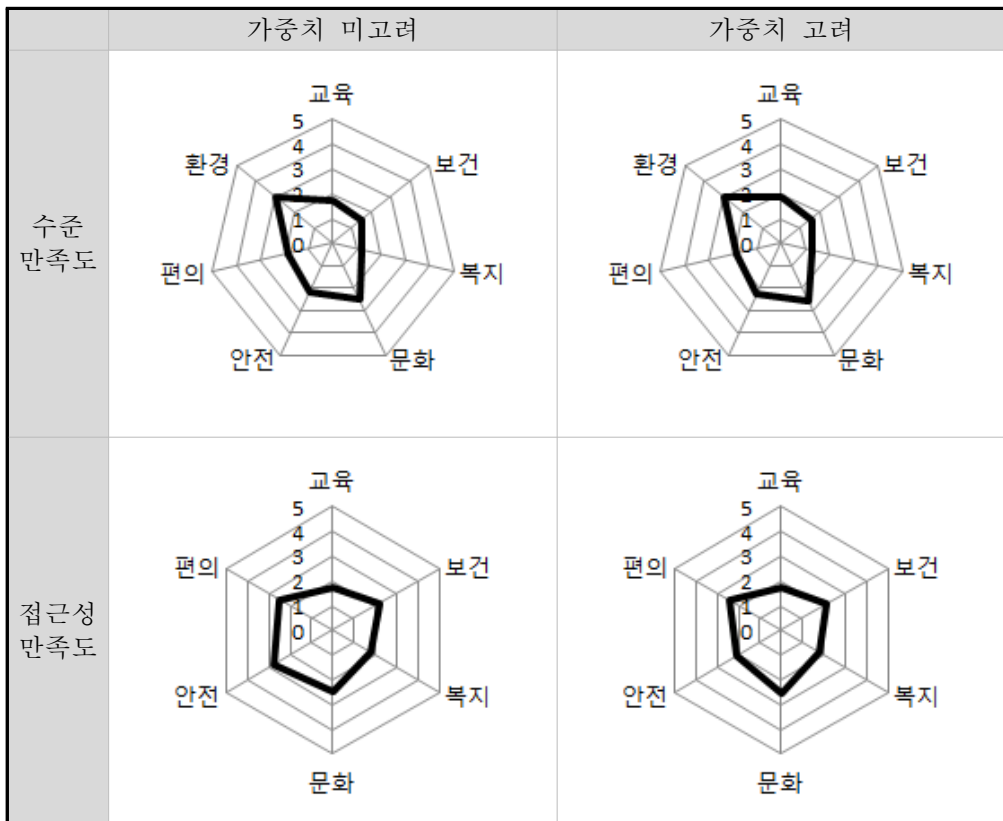
부문	가중치 미고려		가중치 고려	
	수준만족도	접근성만족도	수준만족도	접근성만족도
교육	5.00	3.57	5.00	3.55
보건	5.00	3.20	4.99	3.13
복지	5.00	3.00	5.01	3.00
문화	4.63	3.13	4.71	3.41
안전	4.20	3.50	4.11	2.70
편의	3.00	3.63	3.00	3.58
환경	2.50	-	2.68	-



<그림 83> 농촌생활서비스 수준/접근성 만족도 결과(평창군 대화면 하안미2리)

<표 201> 부문별 농촌생활서비스 수준/접근성 만족도 결과(평균군 미탄면 읍치리)

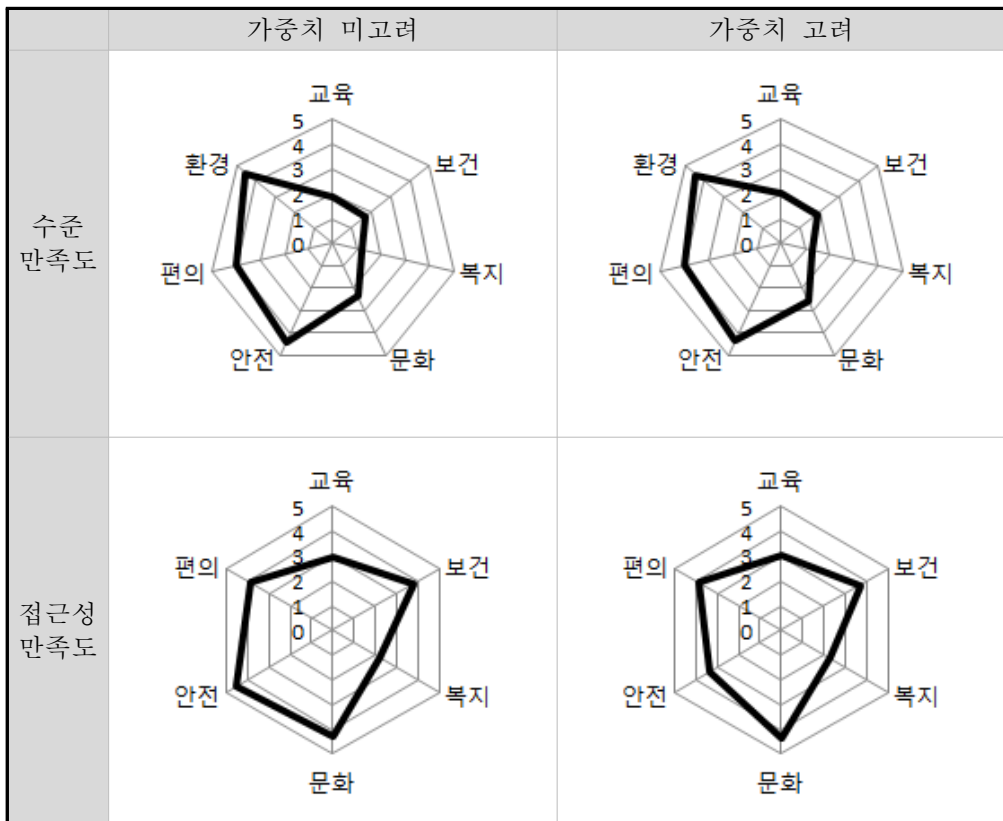
부문	가중치 미고려		가중치 고려	
	수준만족도	접근성만족도	수준만족도	접근성만족도
교육	1.71	1.71	1.90	1.73
보건	1.50	2.20	1.55	2.10
복지	1.20	1.80	1.25	1.80
문화	2.50	2.50	2.55	2.54
안전	2.20	2.75	2.25	2.08
편의	1.88	2.50	1.83	2.44
환경	3.00	-	3.00	-



<그림 84> 농촌생활서비스 수준/접근성 만족도 결과(평균군 미탄면 읍치리)

<표 202> 부문별 농촌생활서비스 수준/접근성 만족도 결과(평창군 미탄면 평안1리)

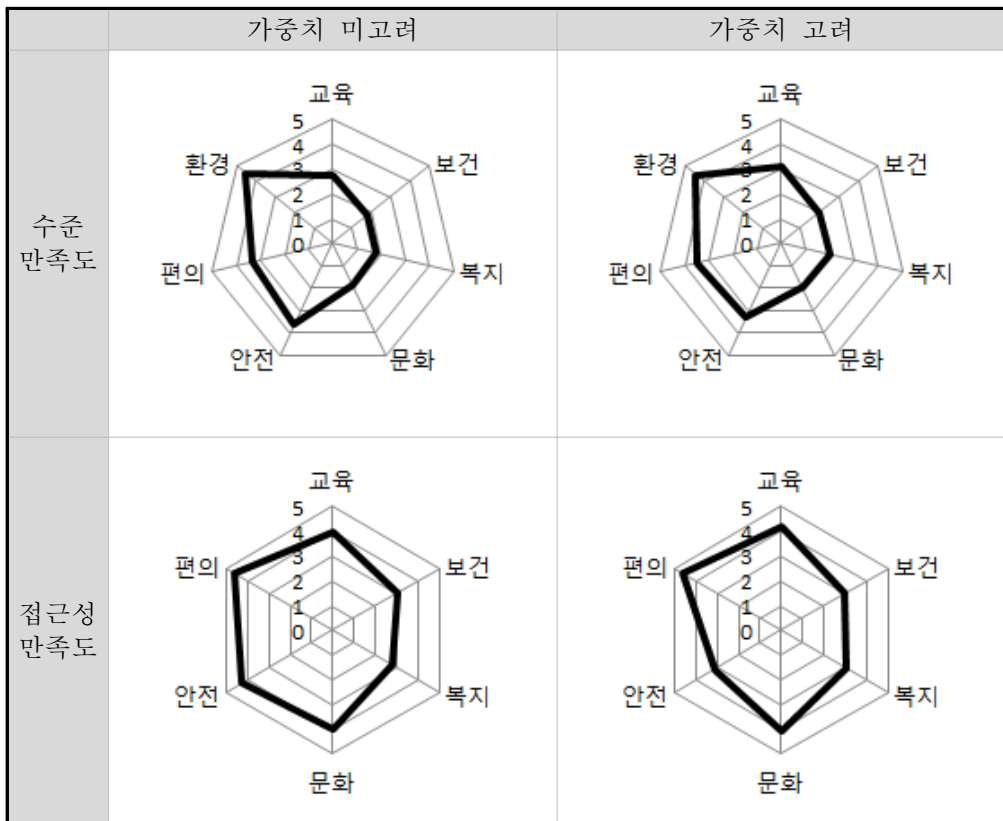
부문	가중치 미고려		가중치 고려	
	수준만족도	접근성만족도	수준만족도	접근성만족도
교육	1.86	3.00	2.04	3.03
보건	1.70	3.80	1.82	3.65
복지	1.20	2.20	1.25	2.26
문화	2.38	4.25	2.55	4.32
안전	4.40	4.50	4.33	3.38
편의	4.00	3.88	3.98	3.85
환경	4.50	-	4.44	-



<그림 85> 농촌생활서비스 수준/접근성 만족도 결과(평창군 미탄면 평안1리)

<표 203> 부문별 농촌생활서비스 수준/접근성 만족도 결과(평균군 미탄면 한탄리)

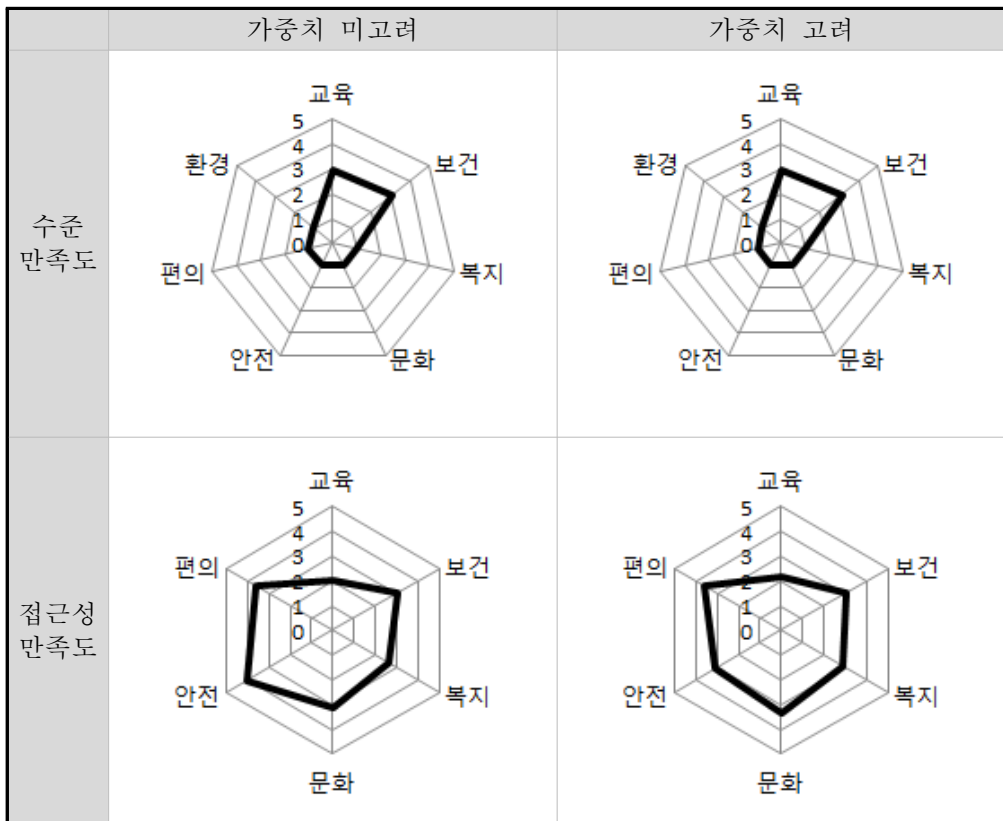
부문	가중치 미고려		가중치 고려	
	수준만족도	접근성만족도	수준만족도	접근성만족도
교육	2.71	4.00	3.08	4.20
보건	1.80	3.00	1.98	2.97
복지	1.80	2.80	2.01	2.98
문화	1.88	4.00	1.97	4.06
안전	3.60	4.25	3.32	3.13
편의	3.38	4.63	3.47	4.58
환경	4.50	-	4.44	-



<그림 86> 농촌생활서비스 수준/접근성 만족도 결과(평균군 미탄면 한탄리)

<표 204> 부문별 농촌생활서비스 수준/접근성 만족도 결과(평창군 방림면 계촌1리)

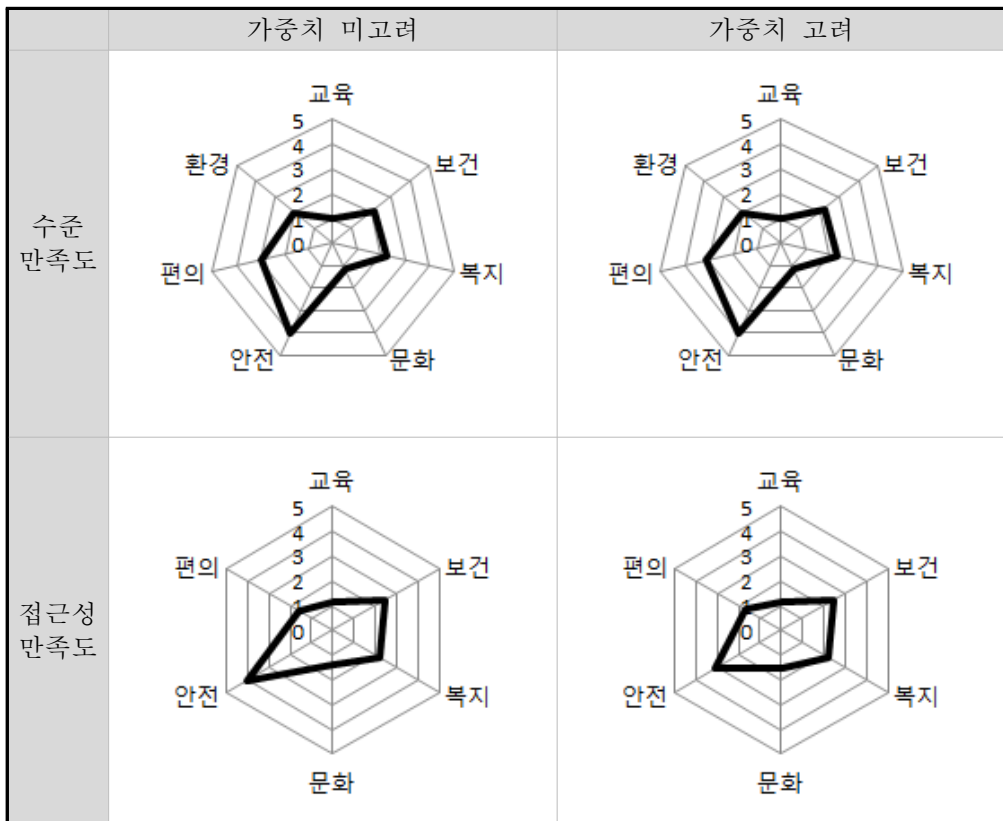
부문	가중치 미고려		가중치 고려	
	수준만족도	접근성만족도	수준만족도	접근성만족도
교육	3.00	2.00	3.00	2.19
보건	3.10	3.00	3.12	2.99
복지	1.00	2.60	1.00	2.89
문화	1.00	3.13	1.00	3.33
안전	1.00	4.00	1.00	3.11
편의	1.00	3.63	1.00	3.58
환경	1.00	-	1.00	-



<그림 87> 농촌생활서비스 수준/접근성 만족도 결과(평창군 방림면 계촌1리)

<표 205> 부문별 농촌생활서비스 수준/접근성 만족도 결과(평창군 방림면 방림3리)

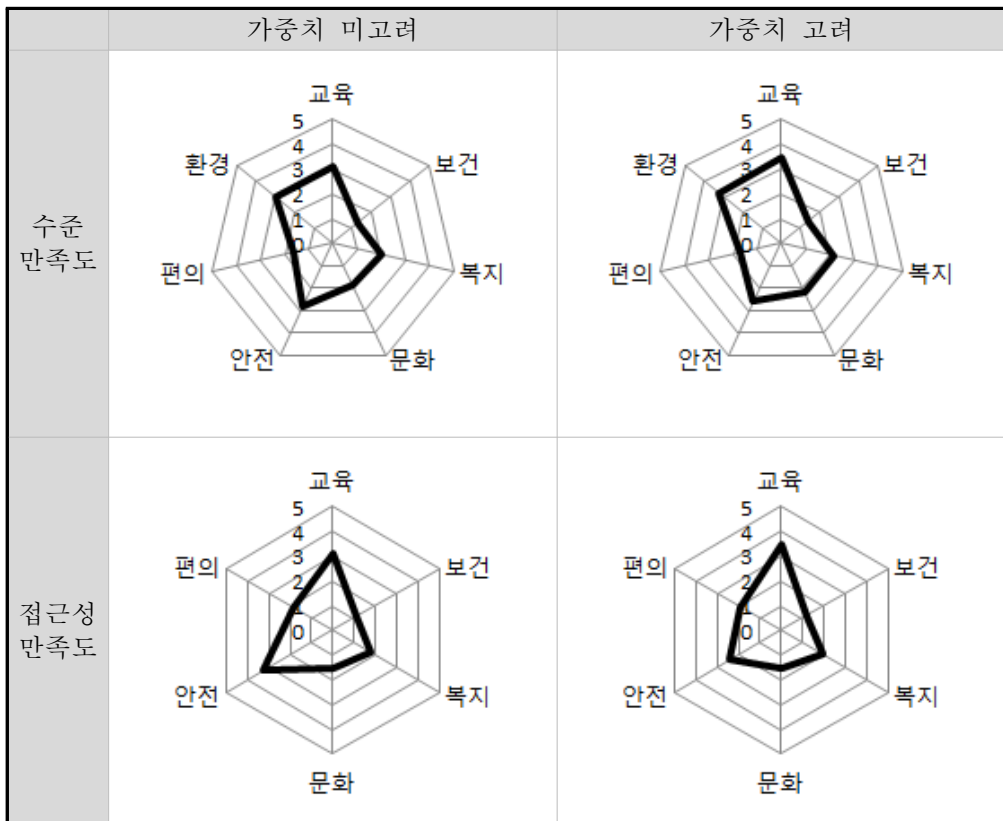
부문	가중치 미고려		가중치 고려	
	수준만족도	접근성만족도	수준만족도	접근성만족도
교육	1.00	1.14	1.00	1.18
보건	2.10	2.40	2.20	2.39
복지	2.20	2.20	2.30	2.19
문화	1.13	1.38	1.13	1.52
안전	4.00	4.00	4.00	3.11
편의	3.00	1.63	3.09	1.66
환경	2.00	-	2.00	-



<그림 88> 농촌생활서비스 수준/접근성 만족도 결과(평창군 방림면 방림3리)

<표 206> 부문별 농촌생활서비스 수준/접근성 만족도 결과(평창군 방림면 방림4리)

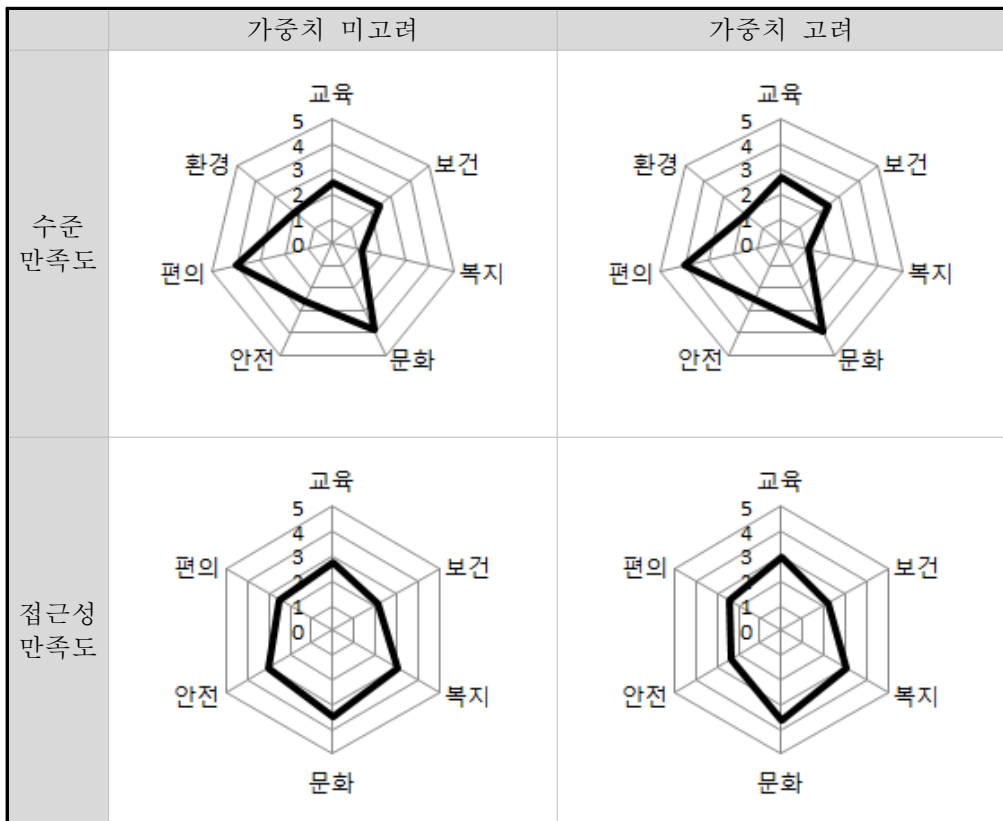
부문	가중치 미고려		가중치 고려	
	수준만족도	접근성만족도	수준만족도	접근성만족도
교육	3.14	3.14	3.47	3.47
보건	1.30	1.10	1.41	1.14
복지	2.00	1.80	2.17	1.91
문화	1.88	1.50	2.16	1.53
안전	2.80	3.25	2.62	2.39
편의	1.63	1.88	1.68	1.91
환경	3.00	-	3.24	-



<그림 89> 농촌생활서비스 수준/접근성 만족도 결과(평창군 방림면 방림4리)

<표 207> 부문별 농촌생활서비스 수준/접근성 만족도 결과(평창군 방림면 운교3리)

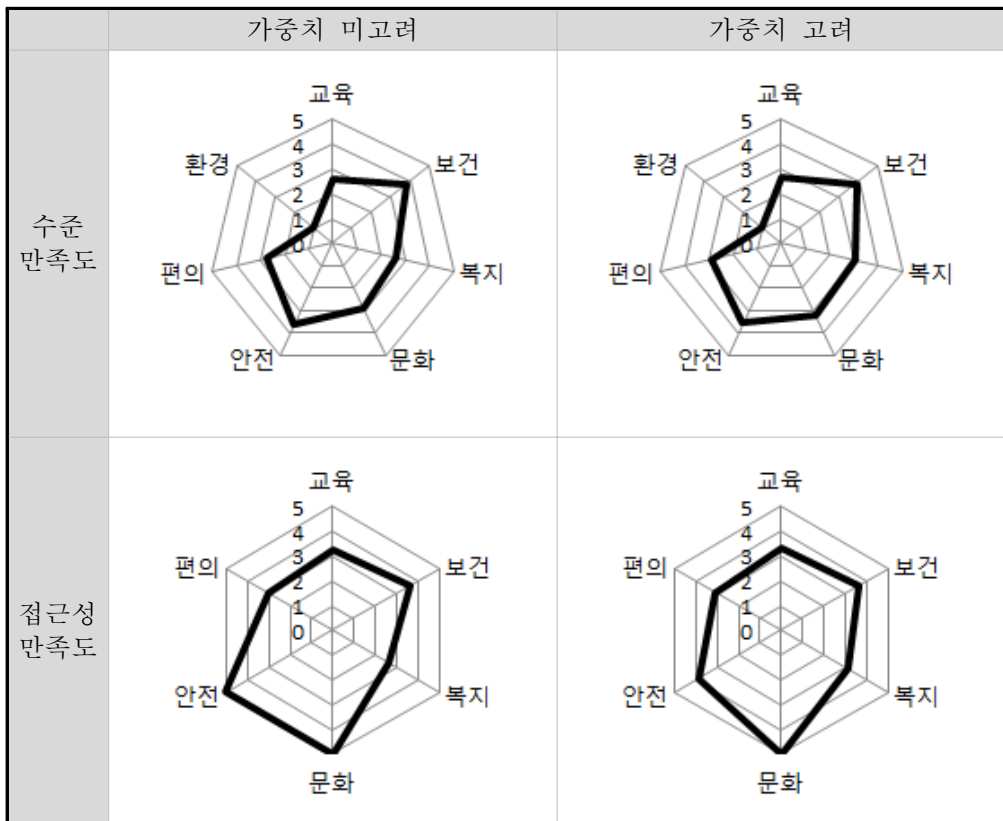
부문	가중치 미고려		가중치 고려	
	수준만족도	접근성만족도	수준만족도	접근성만족도
교육	2.43	2.71	2.68	2.95
보건	2.40	2.10	2.44	2.15
복지	1.20	3.00	1.13	3.00
문화	3.88	3.50	3.92	3.66
안전	2.60	3.00	2.53	2.33
편의	4.00	2.50	4.00	2.45
환경	2.00	-	1.88	-



<그림 90> 농촌생활서비스 수준/접근성 만족도 결과(평창군 방림면 운교3리)

<표 208> 부문별 농촌생활서비스 수준/접근성 만족도 결과(평창군 봉평면 원길2리)

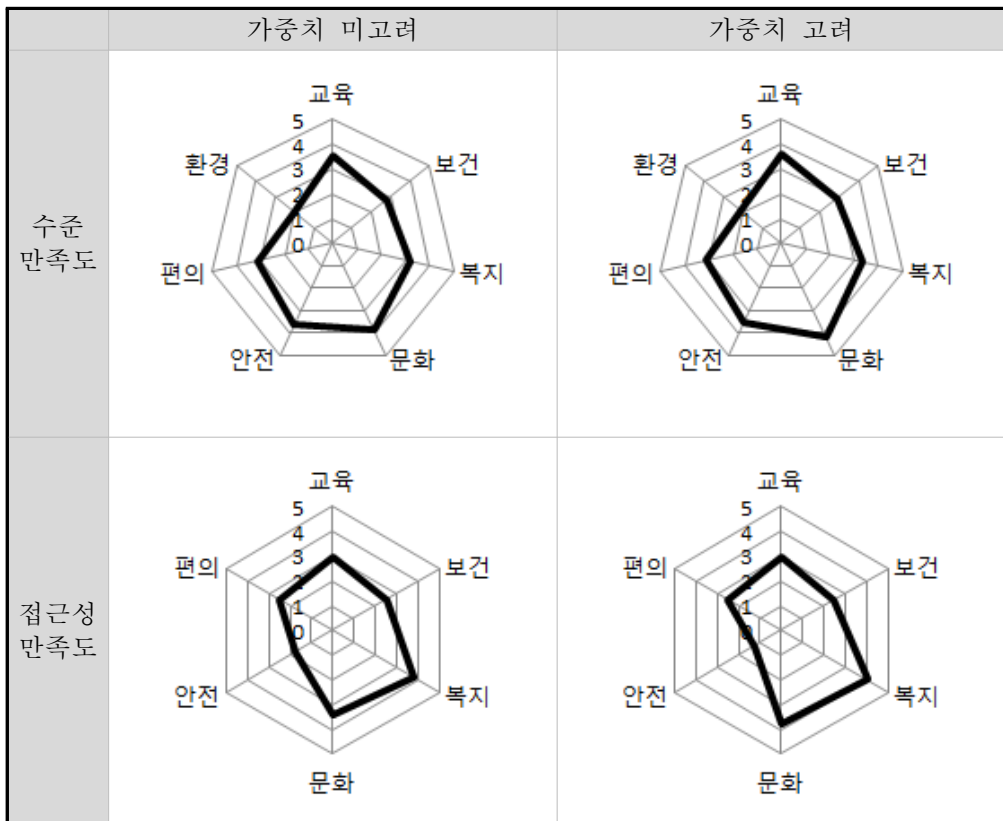
부문	가중치 미고려		가중치 고려	
	수준만족도	접근성만족도	수준만족도	접근성만족도
교육	2.57	3.29	2.65	3.30
보건	3.80	3.60	3.86	3.63
복지	2.60	2.60	3.07	3.07
문화	2.88	5.00	3.19	5.00
안전	3.60	5.00	3.58	3.89
편의	2.75	3.00	2.89	3.10
환경	1.00	-	1.00	-



<그림 91> 농촌생활서비스 수준/접근성 만족도 결과(평창군 봉평면 원길2리)

<표 209> 부문별 농촌생활서비스 수준/접근성 만족도 결과(평창군 봉평면 유포3리)

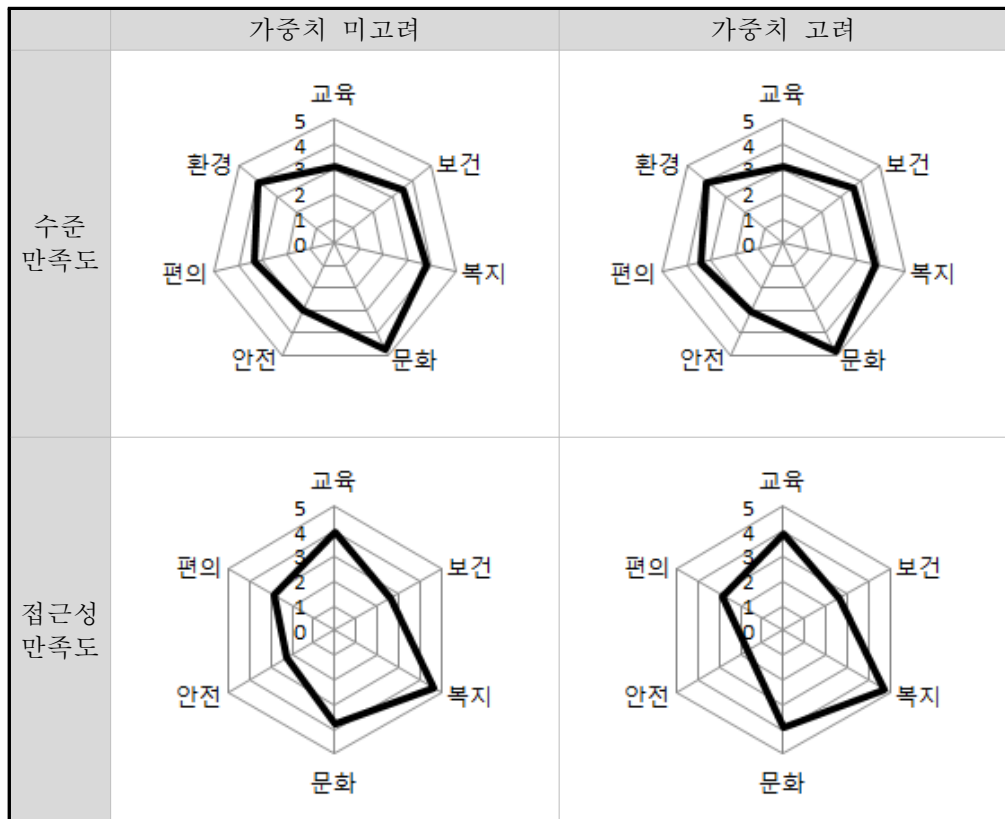
부문	가중치 미고려		가중치 고려	
	수준만족도	접근성만족도	수준만족도	접근성만족도
교육	3.57	3.00	3.65	3.00
보건	2.80	2.50	2.92	2.47
복지	3.20	3.80	3.38	3.99
문화	3.88	3.38	4.17	3.77
안전	3.60	1.75	3.55	1.27
편의	3.13	2.50	3.10	2.48
환경	2.00	-	2.12	-



<그림 92> 농촌생활서비스 수준/접근성 만족도 결과(평창군 봉평면 유포3리)

<표 210> 부문별 농촌생활서비스 수준/접근성 만족도 결과(평창군 봉평면 평촌2리)

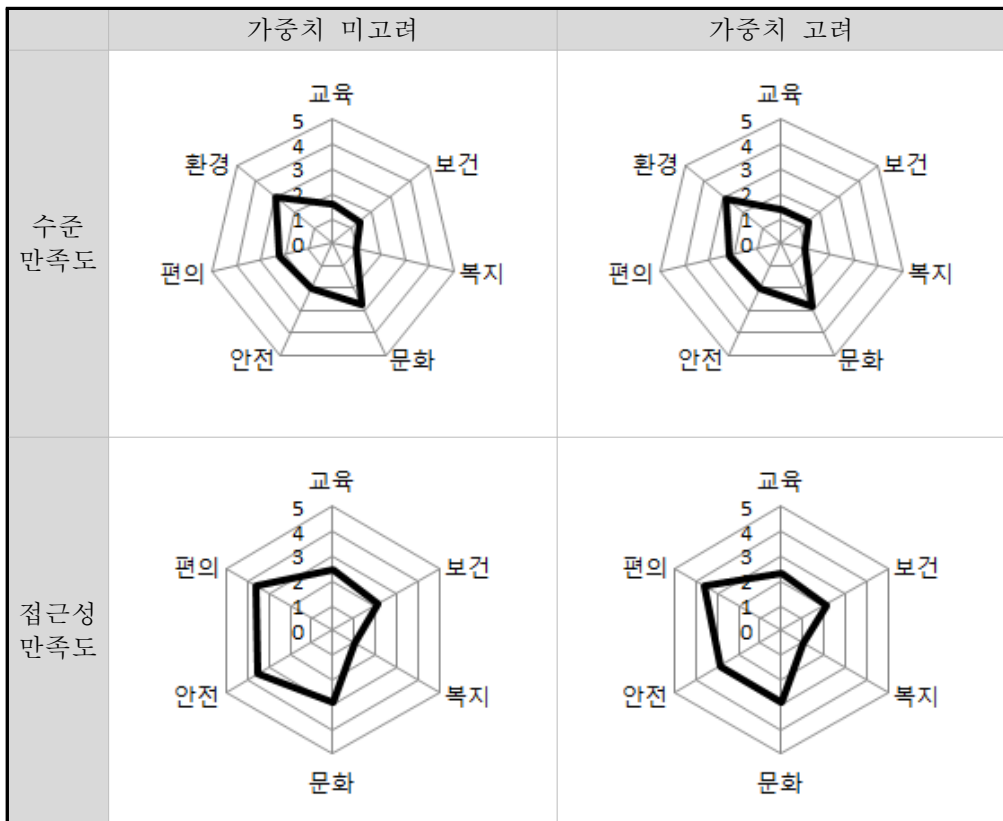
부문	가중치 미고려		가중치 고려	
	수준만족도	접근성만족도	수준만족도	접근성만족도
교육	3.14	4.00	3.12	3.94
보건	3.50	2.60	3.58	2.57
복지	3.80	4.60	3.82	4.72
문화	4.75	3.75	4.84	3.92
안전	3.00	2.25	3.03	1.65
편의	3.38	2.88	3.45	2.81
환경	4.00	-	4.00	-



<그림 93> 농촌생활서비스 수준/접근성 만족도 결과(평창군 봉평면 평촌2리)

<표 211> 부문별 농촌생활서비스 수준/접근성 만족도 결과(평창군 용평면 백옥포2리)

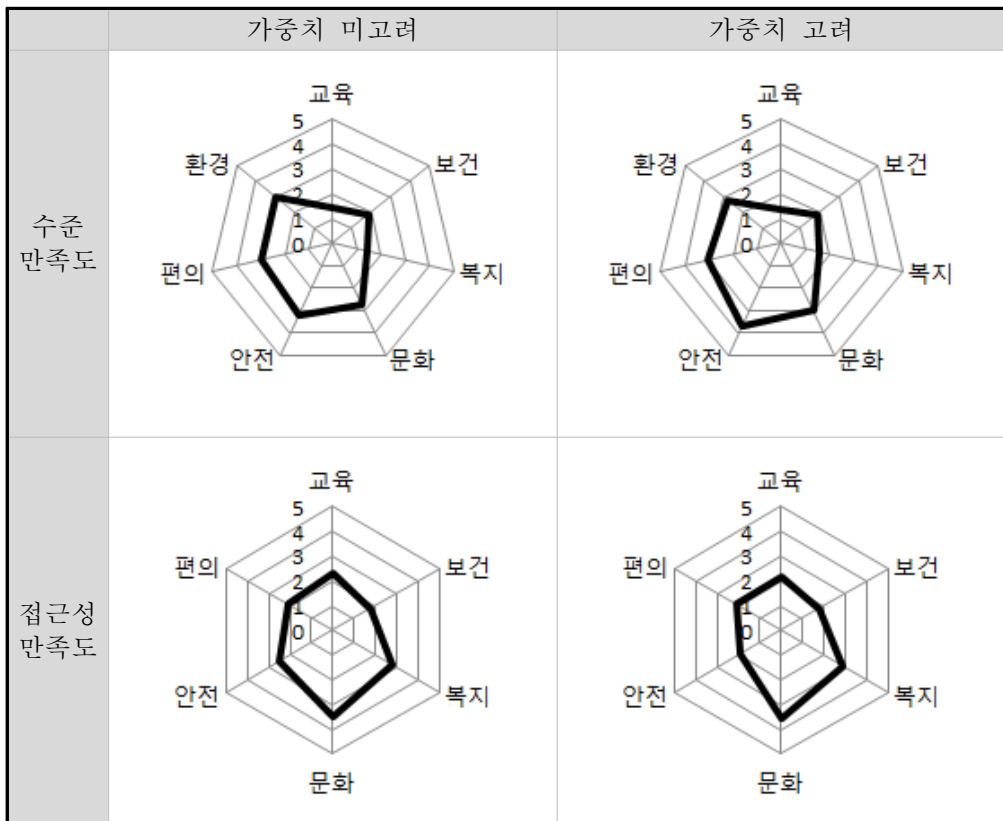
부문	가중치 미고려		가중치 고려	
	수준만족도	접근성만족도	수준만족도	접근성만족도
교육	1.57	2.43	1.39	2.29
보건	1.40	2.10	1.42	2.08
복지	1.00	1.00	1.00	1.00
문화	2.75	2.88	2.78	2.89
안전	2.00	3.50	2.03	2.86
편의	2.25	3.63	2.18	3.58
환경	3.00	-	2.88	-



<그림 94> 농촌생활서비스 수준/접근성 만족도 결과(평창군 용평면 백옥포2리)

<표 212> 부문별 농촌생활서비스 수준/접근성 만족도 결과(평창군 용평면 이목정1리)

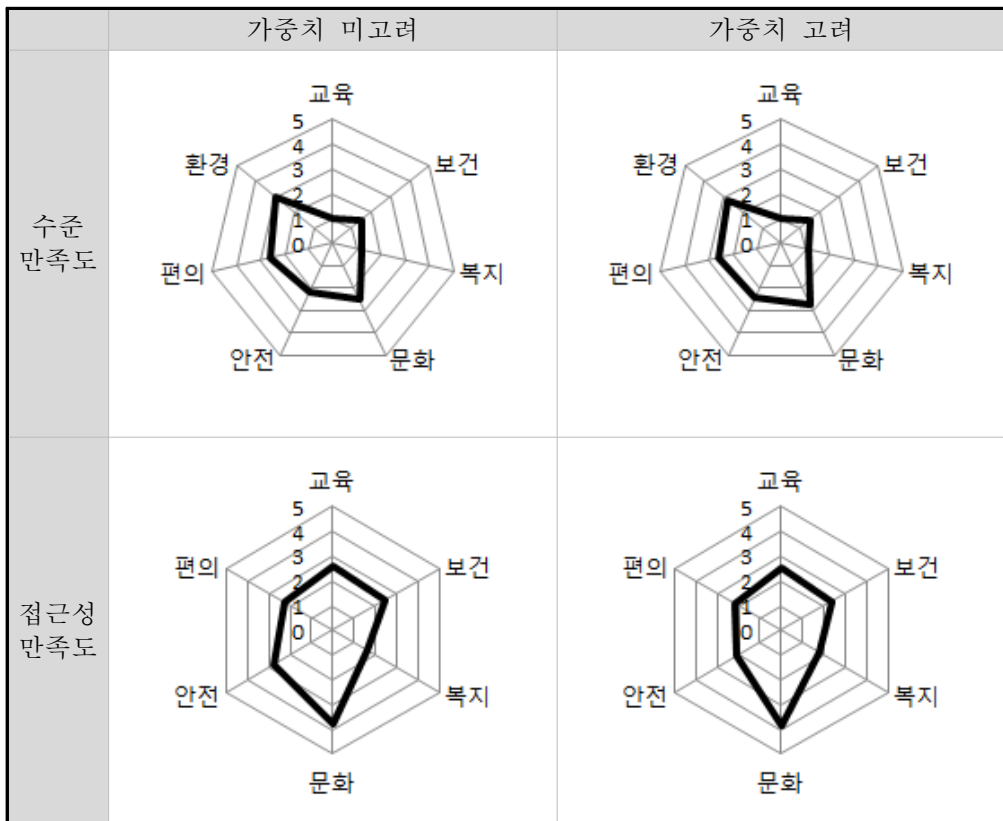
부문	가중치 미고려		가중치 고려	
	수준만족도	접근성만족도	수준만족도	접근성만족도
교육	1.43	2.29	1.39	2.19
보건	1.90	1.80	1.83	1.77
복지	1.40	2.80	1.53	2.86
문화	2.75	3.50	3.01	3.55
안전	3.20	2.50	3.74	1.96
편의	3.00	2.13	3.02	2.13
환경	3.00	-	2.76	-



<그림 95> 농촌생활서비스 수준/접근성 만족도 결과(평창군 용평면 이목정1리)

<표 213> 부문별 농촌생활서비스 수준/접근성 만족도 결과(평창군 용평면 재산2리)

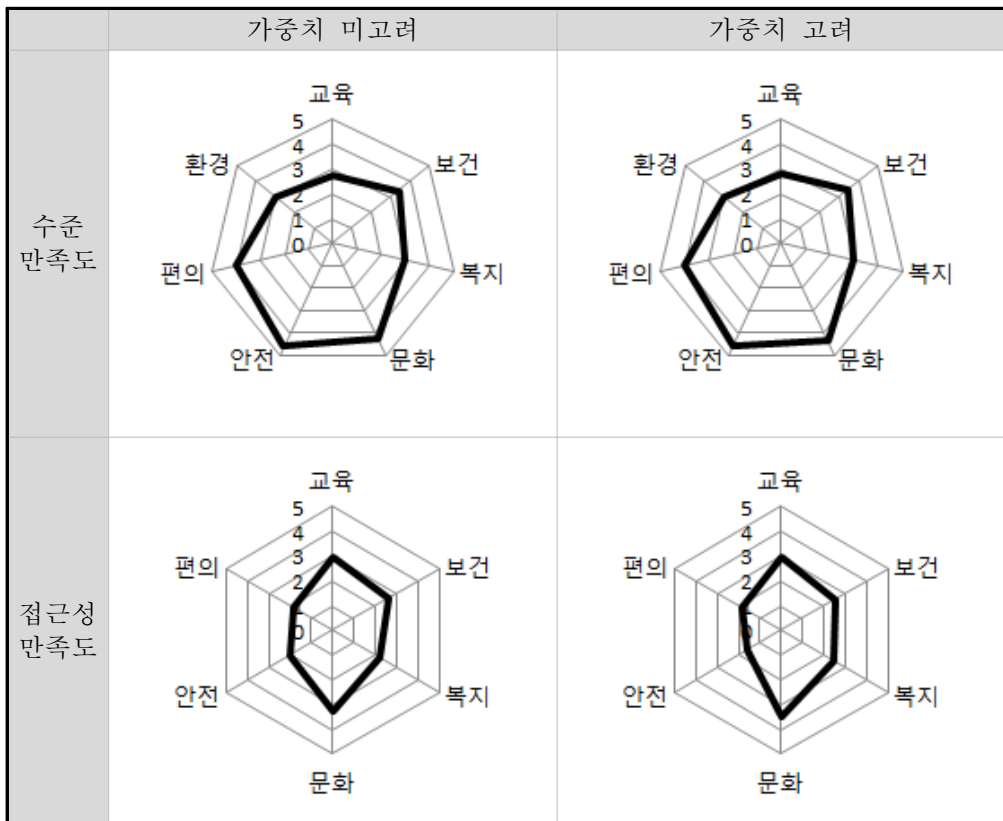
부문	가중치 미고려		가중치 고려	
	수준만족도	접근성만족도	수준만족도	접근성만족도
교육	1.00	2.57	1.00	2.50
보건	1.50	2.40	1.48	2.35
복지	1.20	1.60	1.13	1.77
문화	2.50	3.75	2.72	3.87
안전	2.20	2.75	2.44	2.08
편의	2.63	2.25	2.62	2.21
환경	3.00	-	2.76	-



<그림 96> 농촌생활서비스 수준/접근성 만족도 결과(평창군 용평면 재산2리)

<표 214> 부문별 농촌생활서비스 수준/접근성 만족도 결과(평균진부면 봉산리)

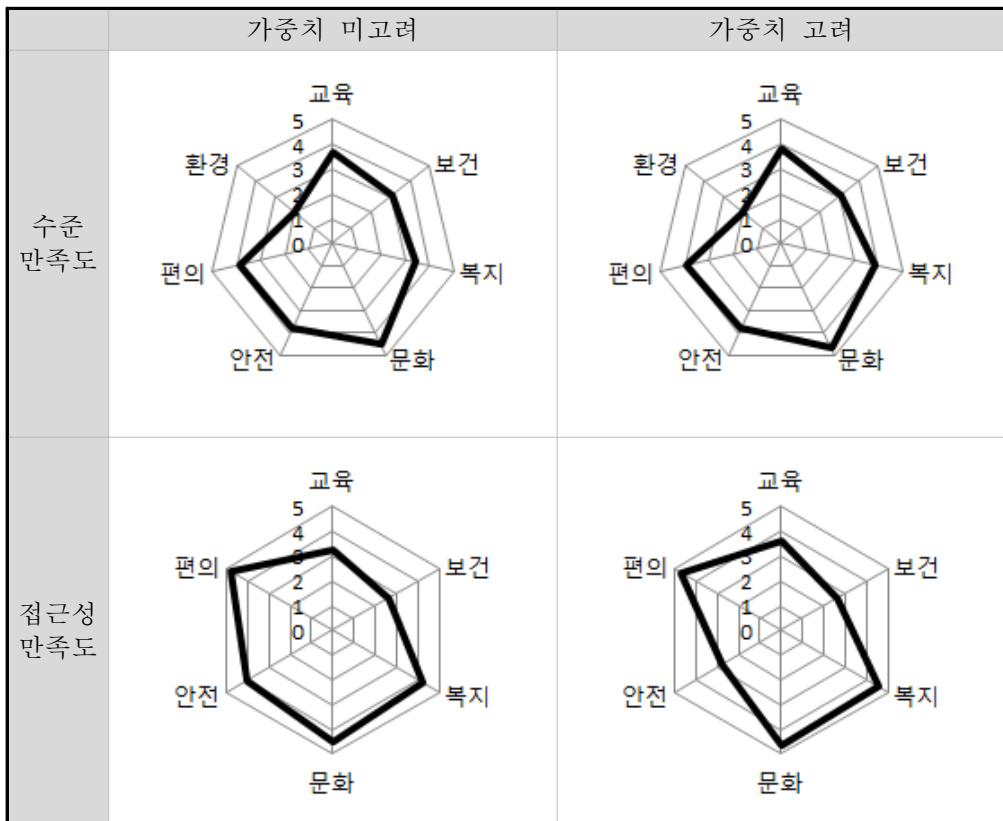
부문	가중치 미고려		가중치 고려	
	수준만족도	접근성만족도	수준만족도	접근성만족도
교육	2.71	3.00	2.80	3.00
보건	3.40	2.60	3.43	2.48
복지	3.00	2.20	3.00	2.44
문화	4.25	3.25	4.34	3.45
안전	4.60	2.00	4.55	1.55
편의	4.00	1.88	4.00	1.86
환경	3.00	-	3.00	-



<그림 97> 농촌생활서비스 수준/접근성 만족도 결과(평균진부면 봉산리)

<표 215> 부문별 농촌생활서비스 수준/접근성 만족도 결과(평창군 진부면 상월오개2리)

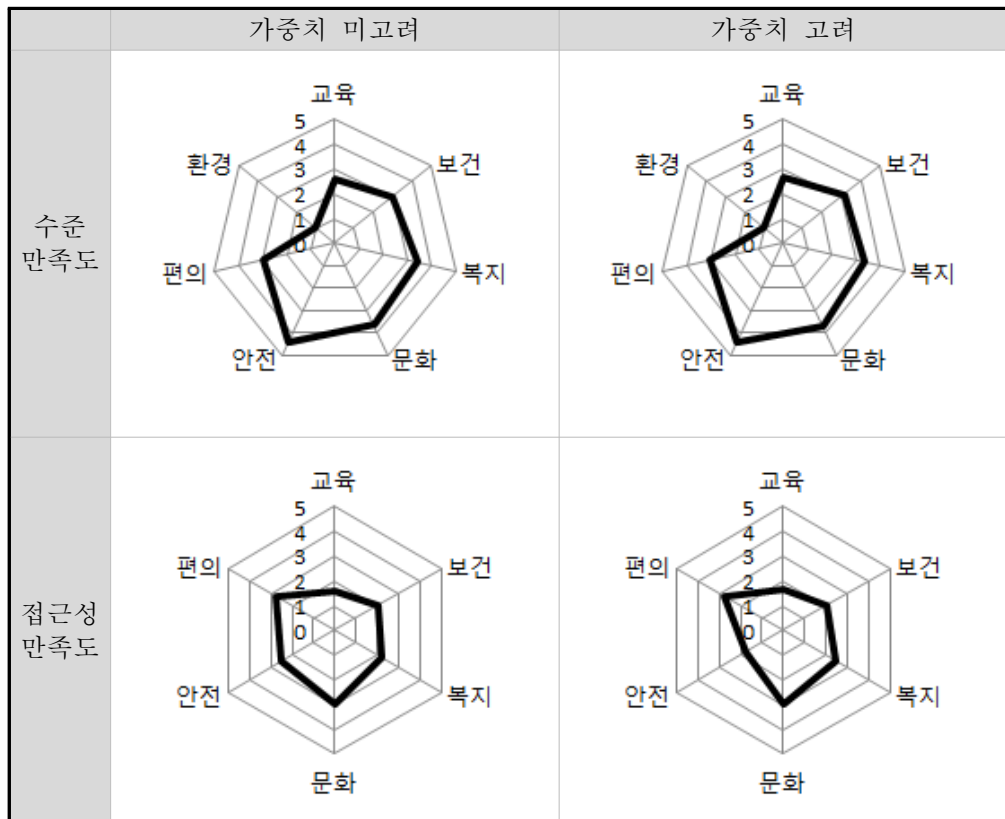
부문	가중치 미고려		가중치 고려	
	수준만족도	접근성만족도	수준만족도	접근성만족도
교육	3.71	3.29	3.83	3.60
보건	3.10	2.60	3.11	2.64
복지	3.40	4.20	3.87	4.49
문화	4.50	4.50	4.69	4.63
안전	3.80	4.00	3.78	2.76
편의	3.88	4.75	3.95	4.70
환경	2.00	-	2.00	-



<그림 98> 농촌생활서비스 수준/접근성 만족도 결과(평창군 진부면 상월오개2리)

<표 216> 부문별 농촌생활서비스 수준/접근성 만족도 결과(평균군 진부면 장전리)

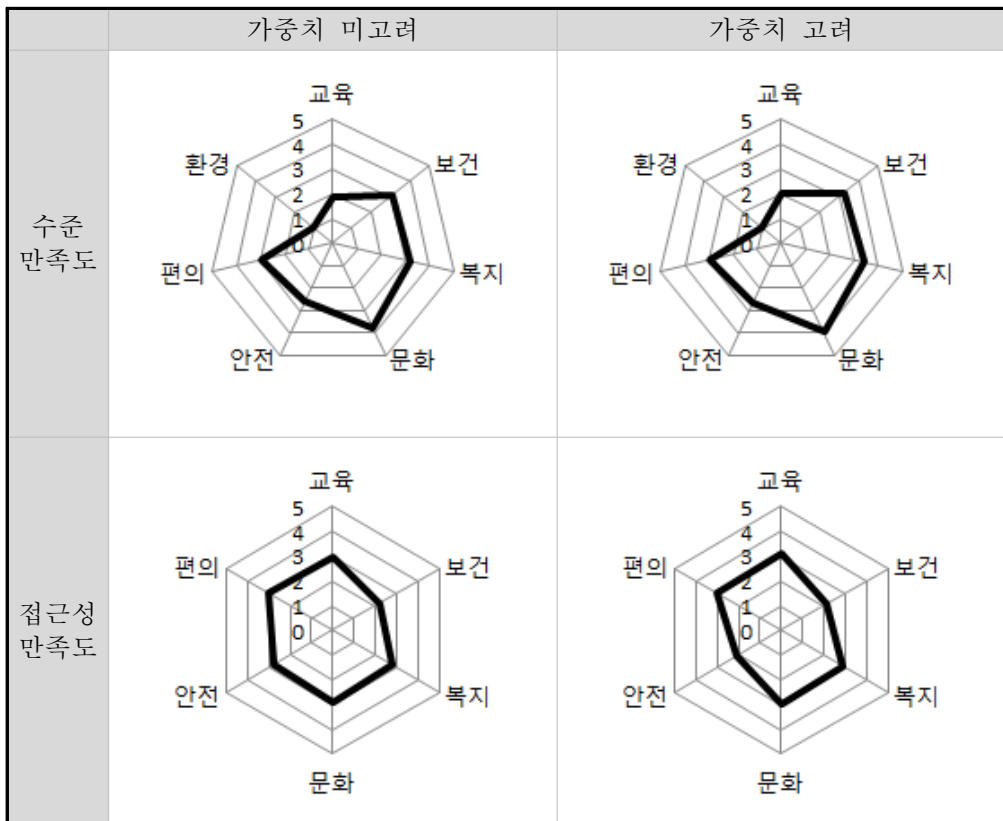
부문	가중치 미고려		가중치 고려	
	수준만족도	접근성만족도	수준만족도	접근성만족도
교육	2.57	1.57	2.65	1.65
보건	3.00	2.00	3.13	2.00
복지	3.40	2.20	3.39	2.44
문화	3.63	3.00	3.72	3.00
안전	4.40	2.50	4.40	1.77
편의	3.00	2.75	3.02	2.72
환경	1.00	-	1.00	-



<그림 99> 농촌생활서비스 수준/접근성 만족도 결과(평균군 진부면 장전리)

<표 217> 부문별 농촌생활서비스 수준/접근성 만족도 결과(평균진부면 하진부3리)

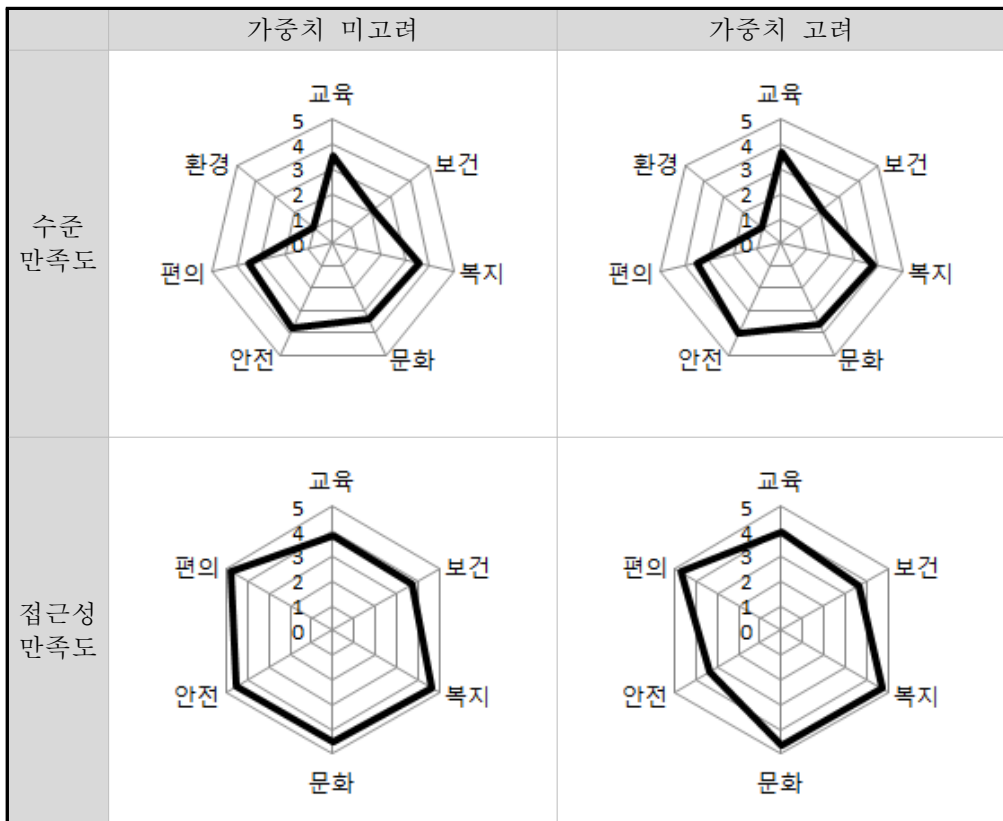
부문	가중치 미고려		가중치 고려	
	수준만족도	접근성만족도	수준만족도	접근성만족도
교육	1.86	3.00	2.04	3.13
보건	3.10	2.20	3.23	2.12
복지	3.20	2.80	3.44	2.85
문화	3.75	2.88	3.96	3.01
안전	2.60	2.75	2.65	2.05
편의	3.00	3.00	3.00	3.00
환경	1.00	-	1.00	-



<그림 100> 농촌생활서비스 수준/접근성 만족도 결과(평균진부면 하진부3리)

<표 218> 부문별 농촌생활서비스 수준/접근성 만족도 결과(평균진부면 하진부9리)

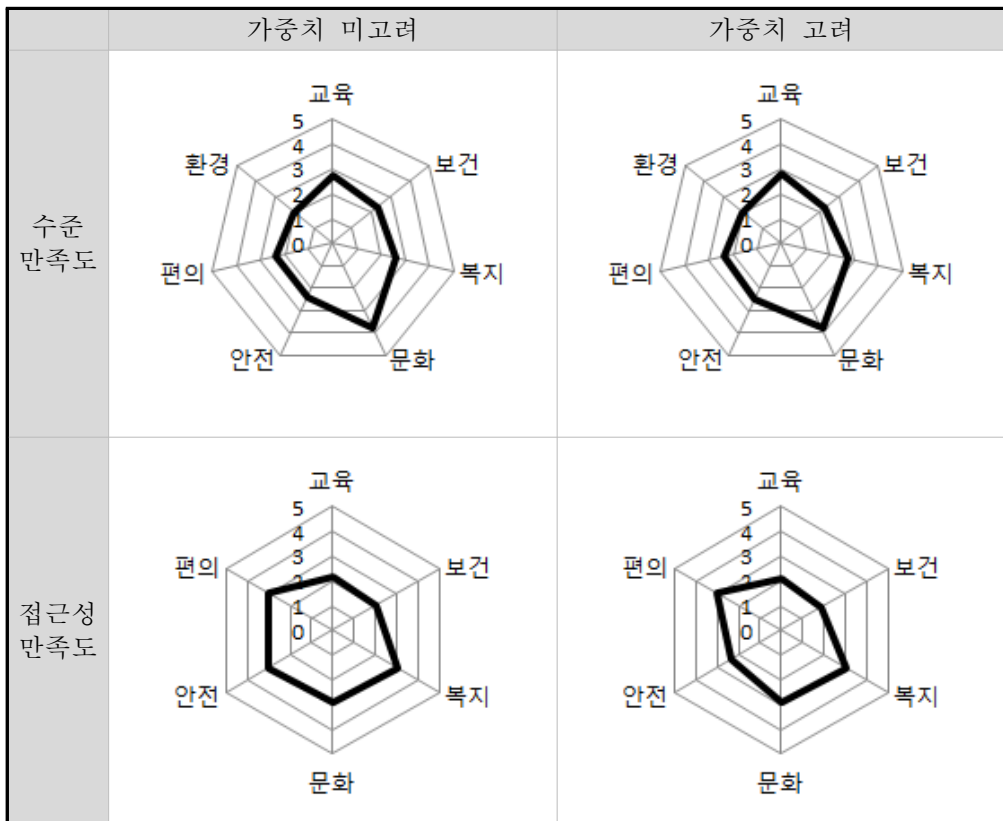
부문	가중치 미고려		가중치 고려	
	수준만족도	접근성만족도	수준만족도	접근성만족도
교육	3.57	3.86	3.73	4.01
보건	2.10	3.70	2.11	3.59
복지	3.60	4.60	3.77	4.70
문화	3.38	4.50	3.60	4.63
안전	3.80	4.50	4.07	3.32
편의	3.50	4.75	3.47	4.72
환경	1.00	-	1.00	-



<그림 101> 농촌생활서비스 수준/접근성 만족도 결과(평균진부면 하진부9리)

<표 219> 부문별 농촌생활서비스 수준/접근성 만족도 결과(평창군 평창읍 마지2리)

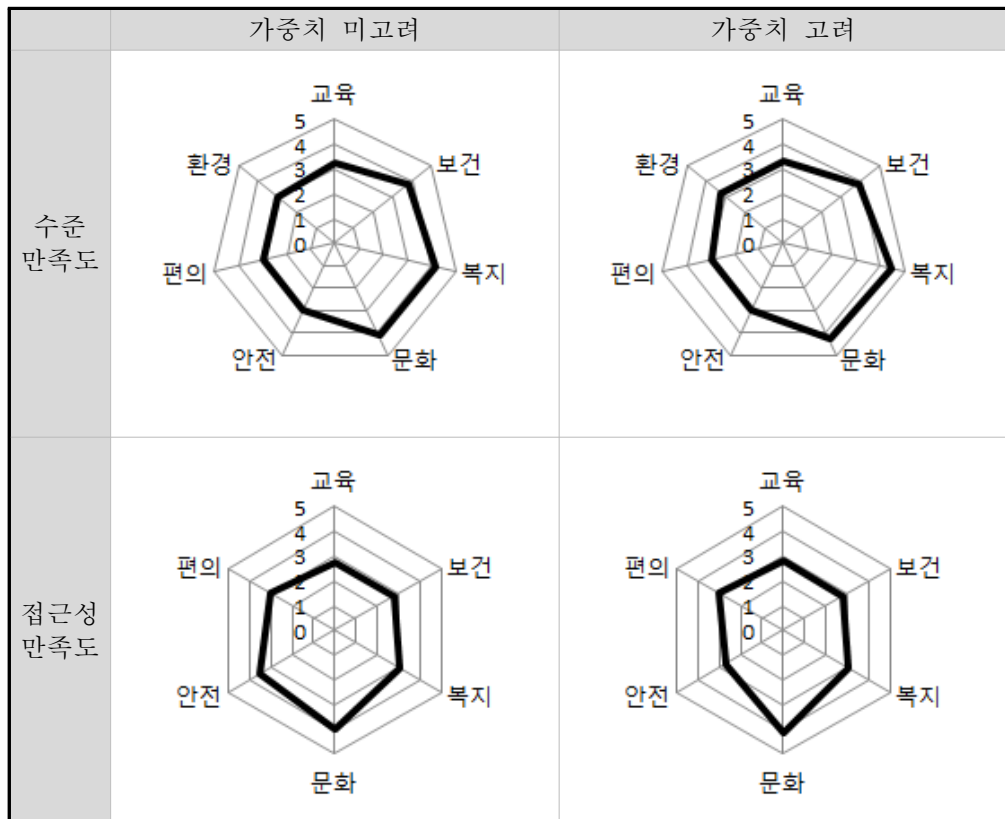
부문	가중치 미고려		가중치 고려	
	수준만족도	접근성만족도	수준만족도	접근성만족도
교육	2.71	2.14	2.83	2.10
보건	2.30	2.00	2.26	1.86
복지	2.60	3.00	2.72	3.00
문화	3.75	2.88	3.81	2.91
안전	2.40	3.00	2.50	2.33
편의	2.38	3.00	2.37	3.00
환경	2.00	-	2.00	-



<그림 102> 농촌생활서비스 수준/접근성 만족도 결과(평창군 평창읍 마지2리)

<표 220> 부문별 농촌생활서비스 수준/접근성 만족도 결과(평창군 평창읍 원당리)

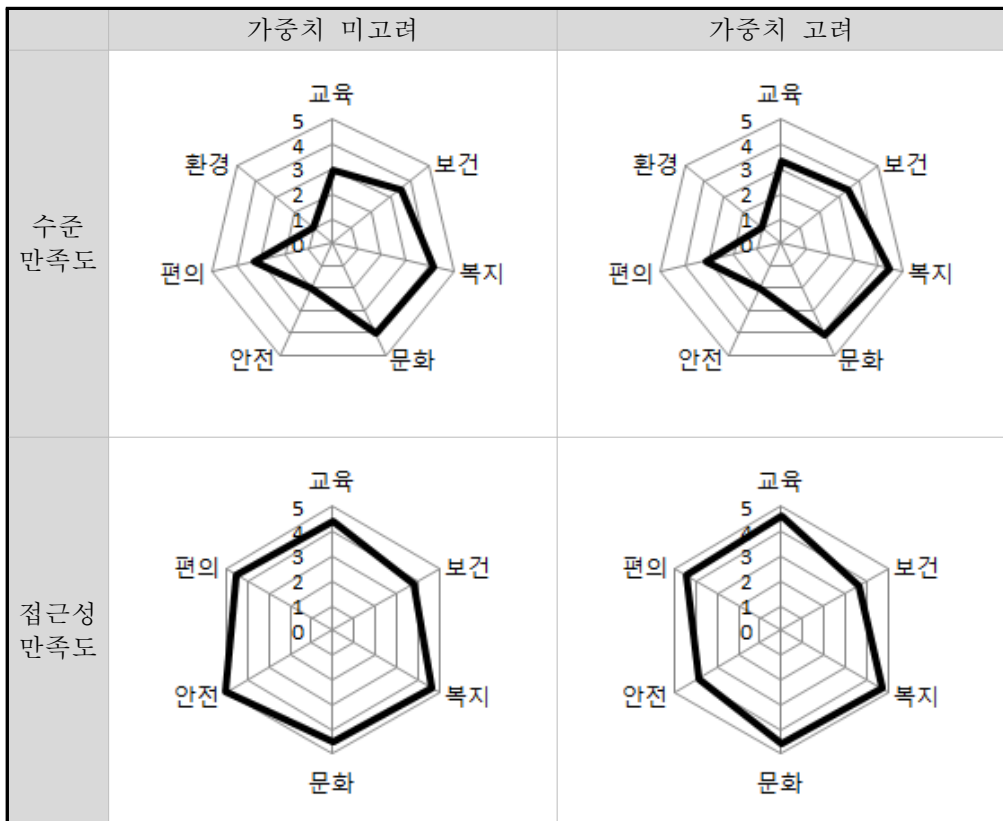
부문	가중치 미고려		가중치 고려	
	수준만족도	접근성만족도	수준만족도	접근성만족도
교육	3.29	2.71	3.36	2.80
보건	3.80	2.80	3.87	2.73
복지	4.20	3.00	4.44	3.00
문화	4.13	4.00	4.30	4.16
안전	3.00	3.50	3.00	2.70
편의	3.00	3.00	3.00	3.00
환경	3.00	-	3.24	-



<그림 103> 농촌생활서비스 수준/접근성 만족도 결과(평창군 평창읍 원당리)

<표 221> 부문별 농촌생활서비스 수준/접근성 만족도 결과(평창군 평창읍 응암리)

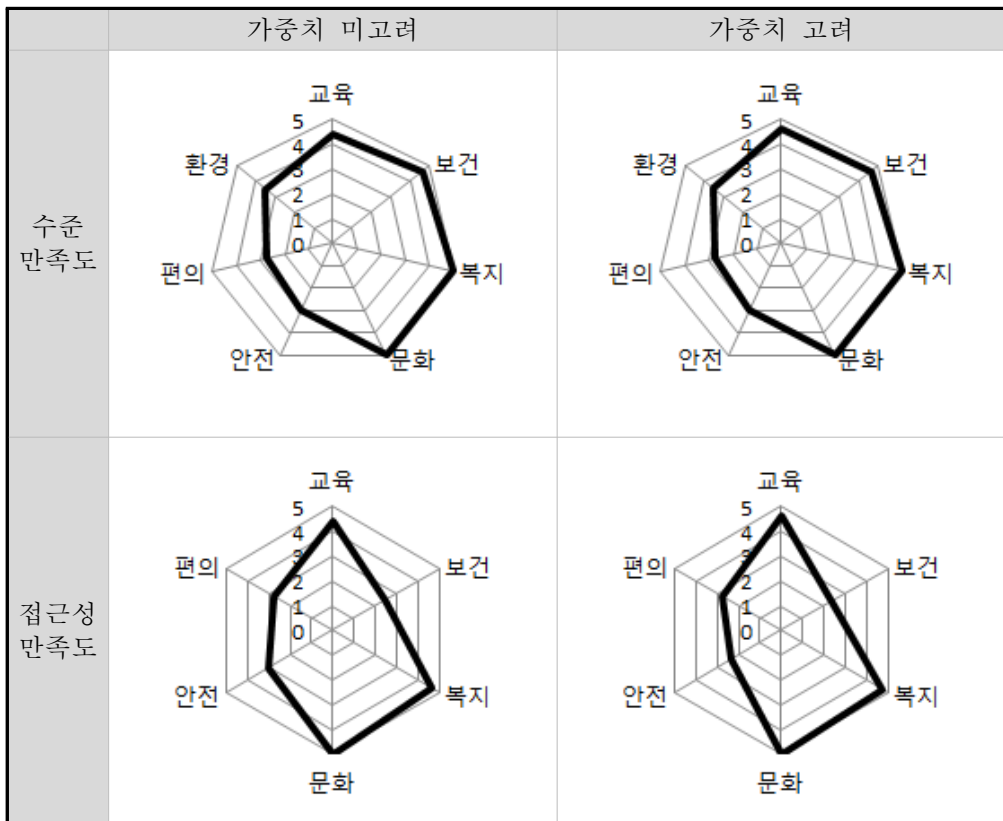
부문	가중치 미고려		가중치 고려	
	수준만족도	접근성만족도	수준만족도	접근성만족도
교육	3.00	4.43	3.32	4.60
보건	3.50	3.80	3.43	3.63
복지	4.20	4.60	4.44	4.70
문화	4.00	4.50	4.09	4.56
안전	2.00	5.00	2.00	3.89
편의	3.25	4.50	3.12	4.44
환경	1.00	-	1.00	-



<그림 104> 농촌생활서비스 수준/접근성 만족도 결과(평창군 평창읍 응암리)

<표 222> 부문별 농촌생활서비스 수준/접근성 만족도 결과(평창군 평창읍 임하리)

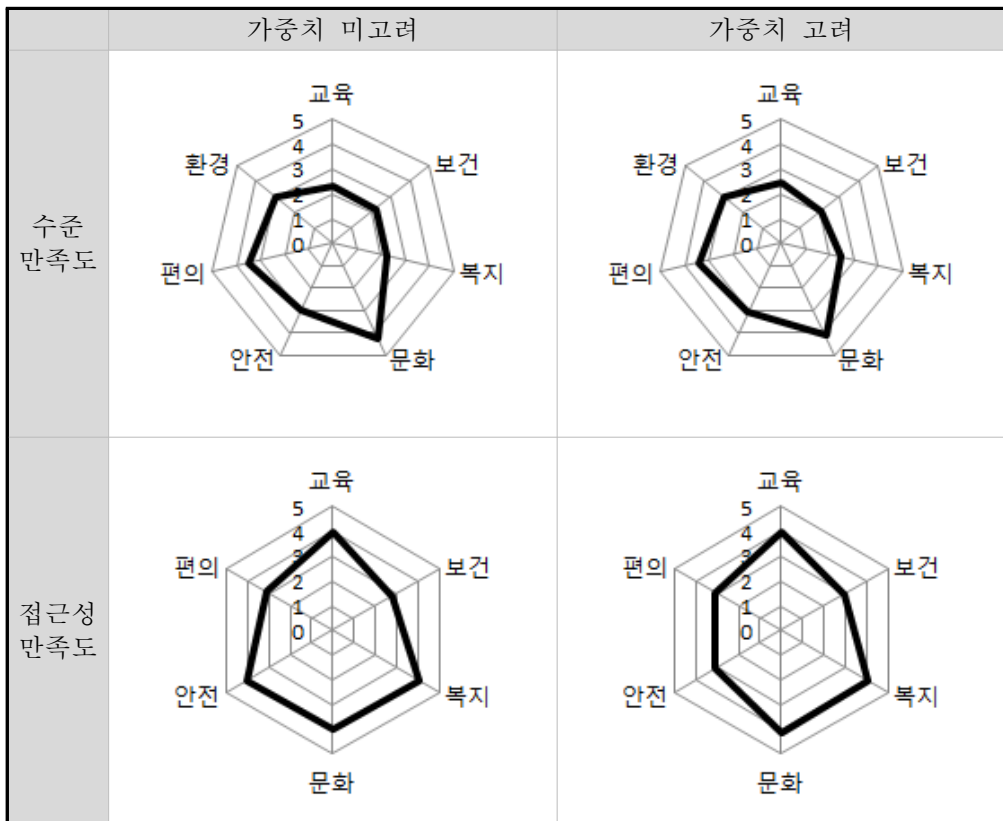
부문	가중치 미고려		가중치 고려	
	수준만족도	접근성만족도	수준만족도	접근성만족도
교육	4.43	4.43	4.60	4.60
보건	4.60	2.40	4.66	2.33
복지	5.00	4.60	5.01	4.72
문화	5.00	5.00	5.00	5.00
안전	3.00	3.00	3.00	2.33
편의	2.75	2.75	2.71	2.72
환경	3.50	-	3.56	-



<그림 105> 농촌생활서비스 수준/접근성 만족도 결과(평창군 평창읍 임하리)

<표 223> 부문별 농촌생활서비스 수준/접근성 만족도 결과(평창군 평창읍 조동리)

부문	가중치 미고려		가중치 고려	
	수준만족도	접근성만족도	수준만족도	접근성만족도
교육	2.29	4.00	2.48	4.00
보건	2.20	2.80	2.05	2.94
복지	2.20	4.00	2.44	4.00
문화	4.25	4.00	4.12	4.16
안전	3.00	4.00	3.09	3.11
편의	3.50	3.13	3.44	3.10
환경	3.00	-	3.00	-



<그림 106> 농촌생활서비스 수준/접근성 만족도 결과(평창군 평창읍 조동리)

제7장 '3·6·5 생활권'을 고려한 농촌생활서비스 인식 분석

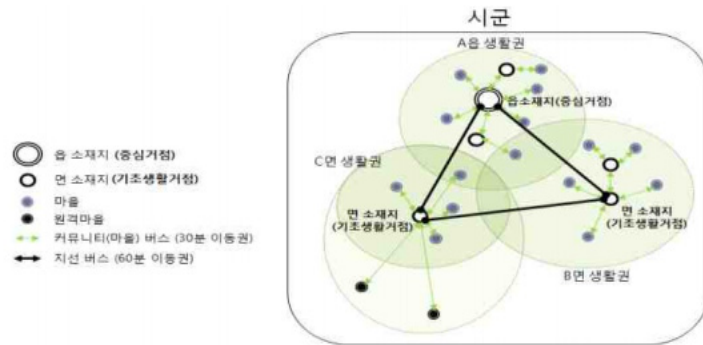
제7장 '3·6·5 생활권'을 고려한 농촌생활서비스 인식 분석

제1절 농촌 '3·6·5 생활권' 구축

- 농촌 중심지와 마을간 기능적 협업을 통해 촘촘한 서비스 공급망 구축
 - 농촌 어디에서나 일상생활에 불편 없도록 중심지~기초생활거점~마을을 연결하는 사람 중심의 '3·6·5 생활권' 구현
 - (30분) 노인·영유아 보건복지 서비스
 - (60분) 창업지원, 평생교육 서비스
 - (5분) 독거노인 응급관리, 건강모니터링 등 안전·응급 연락체계

- (중심거점) 문화·교육 등 서비스 제공과 공동시설이 집중된 최상위거점으로서 중심지(읍) 100개소(~'22) 조성('18년 5개소)
 - 중심지활성화사업 신규 추진 시, 배후마을 주민을 고려한 체감형 프로그램 도입 의무화(총사업비의 10%)

- 농어촌 취약지역 주민의 기본적인 생활수준 보장을 위해 안전·위생·주거 등 생활여건 개선 지속 지원
 - 취약지역 생활여건 개조사업 : ('15~'17) 총 134개소 선정·지원, ('19) 70개소 선정

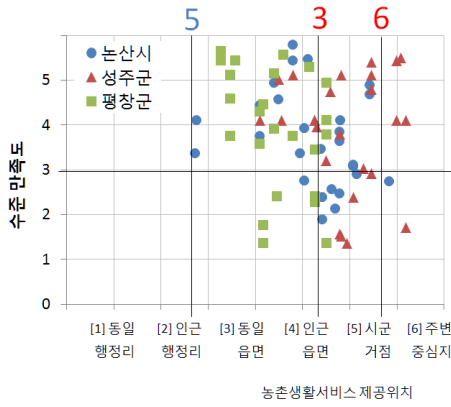


<그림 107> 3·6·5 생활권 개념도

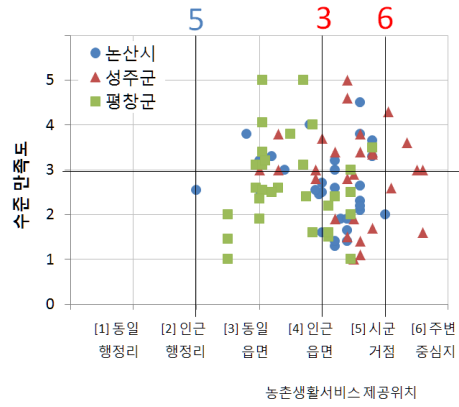
제2절 농촌 '3·6·5 생활권'을 고려한 농촌생활서비스 인식 분석

1. 부문별 농촌생활서비스 인식 분석 결과

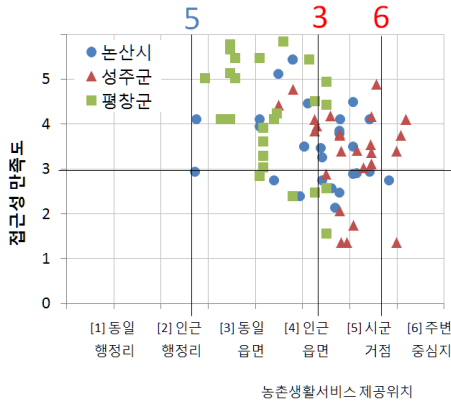
- 본 연구에서 최종적으로 선정하고 고도화한 농촌생활서비스 평가모델에서 부문별 수준 및 접근성 만족도 결과를 접근거리별로 분류하여 분석함
 - 농촌생활서비스 평가모델의 부문 중 교육, 보건, 복지, 문화, 안전, 편의 등에 대해 분석함
 - 접근거리는 동일행정리, 인근행정리, 동일읍면, 인근읍면, 시군거점, 주변중심지 등 총 6개 및 6점 척도로 분류
 - '3·6·5' 생활권을 고려하기 위해 인근 행정리 (5분), 인근 읍면(30분), 시군거점 (60분)으로 구분하여 분석함
- 수준 및 접근성 만족도에서도 가중치 고려 및 미고려에 대한 결과를 분석
 - 가중치를 미고려한 것은 마을 이장님들을 대상으로 한 만족도 조사결과이며, 가중치는 전문가 AHP 조사 결과를 반영한 결과임
 - 접근거리에 따른 수준 및 접근성 척도를 알 수 있으며, 5점 척도로 하였고 각 점수에 대한 의미는 1점 : '가장 안 좋음', 2점 : '안 좋음', 3점 : '보통', 4점 ' 좋음', 5점 : '가장 좋음'으로 분석하였음
- 교육부문을 예로, 가중치를 미고려한 것은 수준 및 접근성 만족도가 낮지만, 가중치를 고려했을 때, 수준 및 접근성 만족도가 높아지는 것으로 나타남. 이는 교육부문 지표들의 만족도를 종합할 때, 각 지표 중 중요도가 높은 지표들의 점수는 평균보다 높은 것을 의미함
 - '3·6·5' 생활권을 고려하여 농촌생활서비스의 서비스 제공 수준을 비롯하여 주 서비스 제공위치, 서비스 만족도(제공수준, 접근성)에 대한 부문별 평가 결과는 다음과 같음



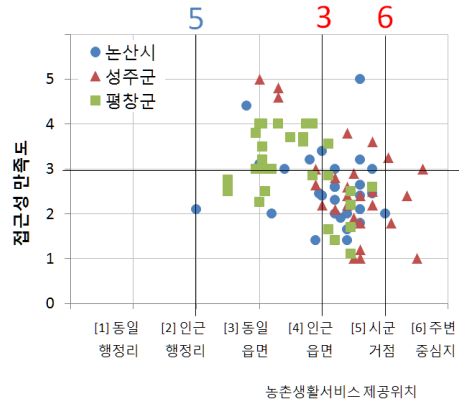
(a) 수준만족도(가중치 고려)



(b) 수준만족도(가중치 미고려)

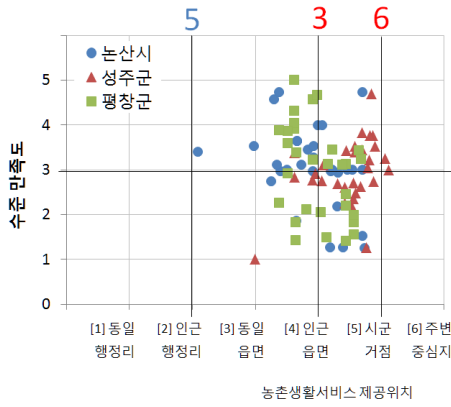


(c) 접근성만족도(가중치 고려)

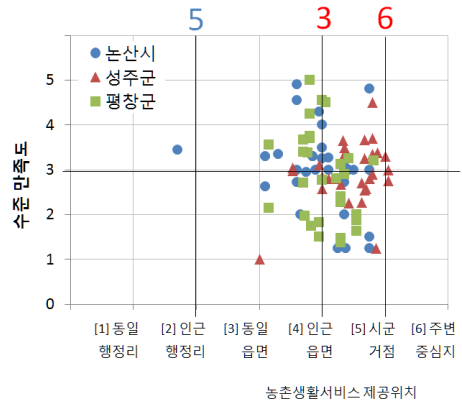


(d) 접근성만족도(가중치 미고려)

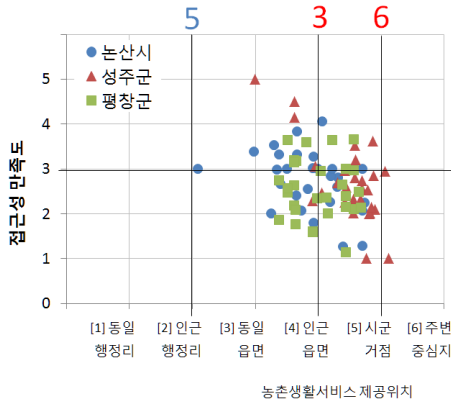
<그림 108> 교육 부문



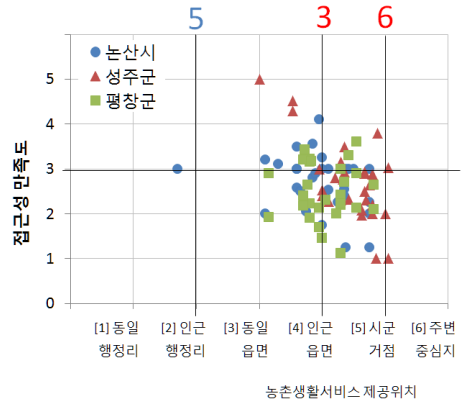
(a) 수준만족도(가중치 고려)



(b) 수준만족도(가중치 미고려)

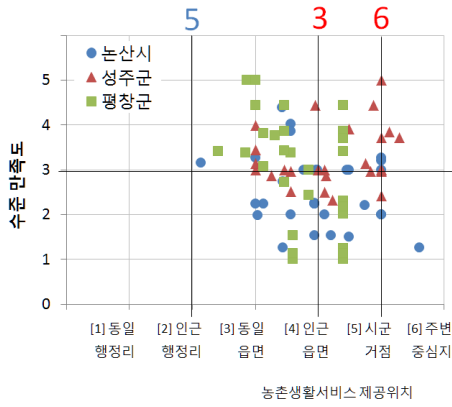


(c) 접근성만족도(가중치 고려)

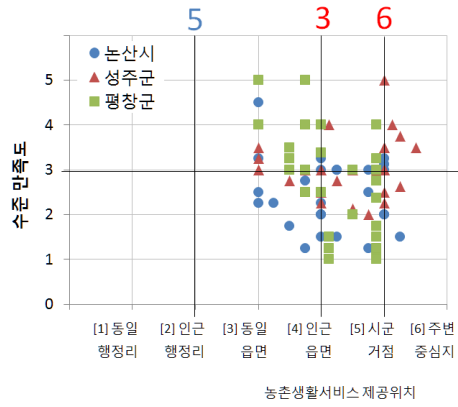


(d) 접근성만족도(가중치 미고려)

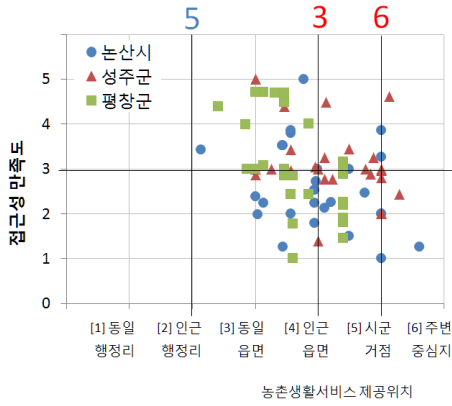
<그림 109> 보건 부문



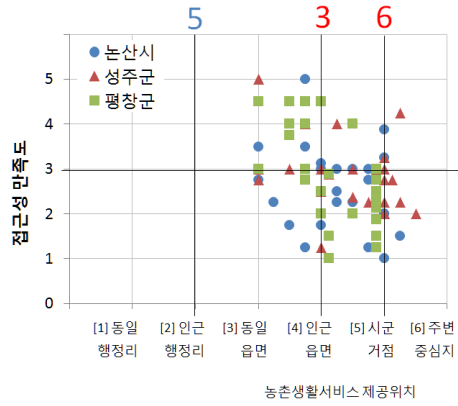
(a) 수준만족도(가중치 고려)



(b) 수준만족도(가중치 미고려)

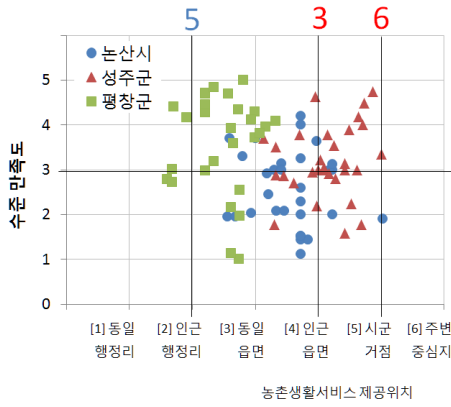


(c) 접근성만족도(가중치 고려)

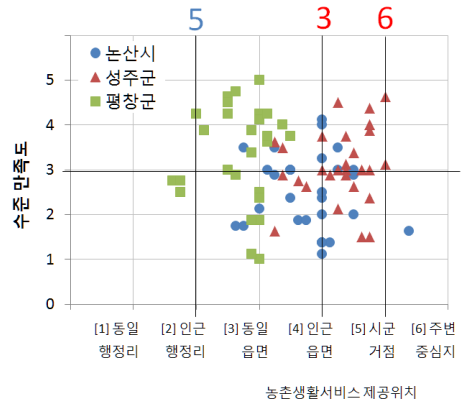


(d) 접근성만족도(가중치 미고려)

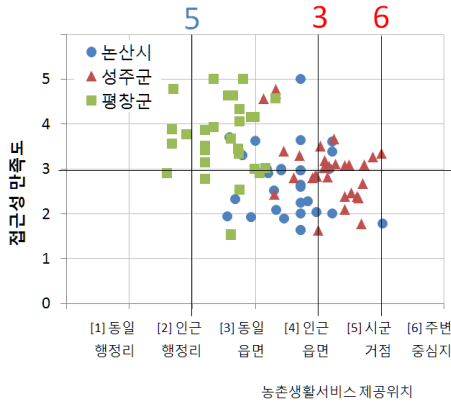
<그림 110> 복지 부문



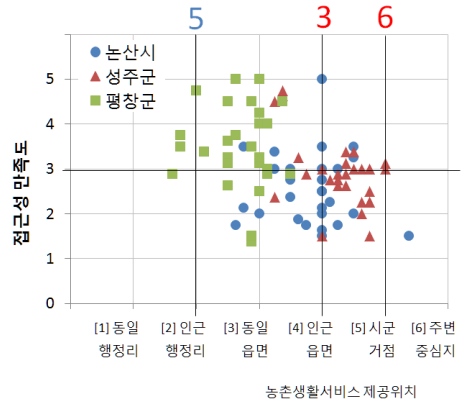
(a) 수준만족도(가중치 고려)



(b) 수준만족도(가중치 미고려)

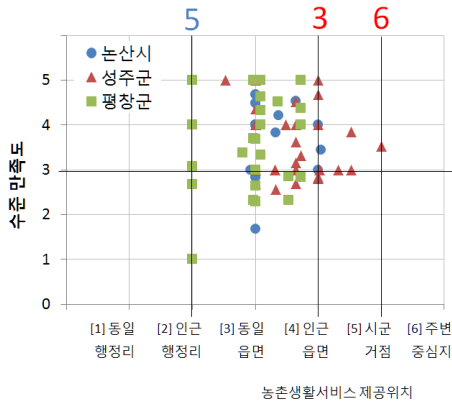


(c) 접근성만족도(가중치 고려)

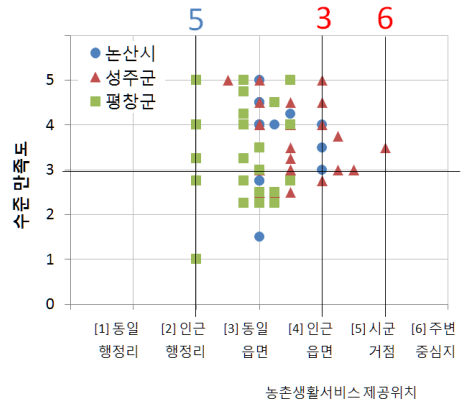


(d) 접근성만족도(가중치 미고려)

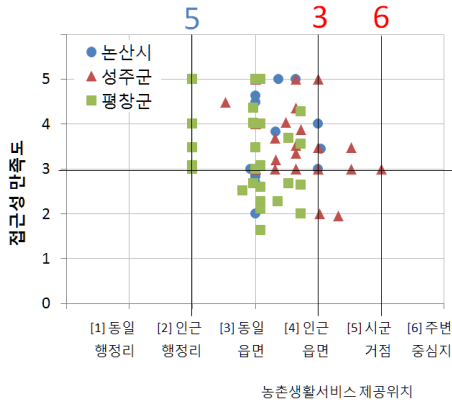
<그림 111> 문화 부문



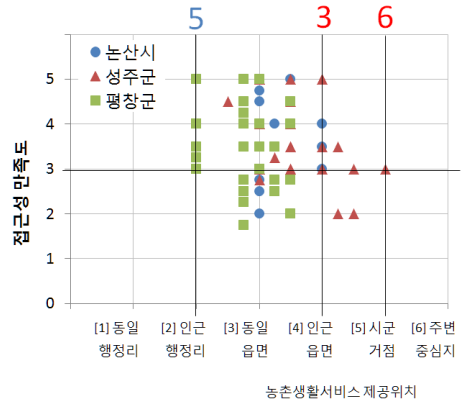
(a) 수준만족도(가중치 고려)



(b) 수준만족도(가중치 미고려)

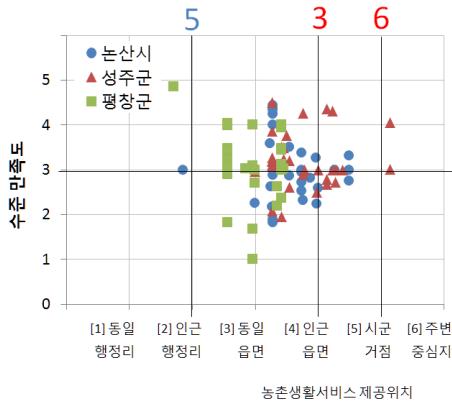


(c) 접근성만족도(가중치 고려)

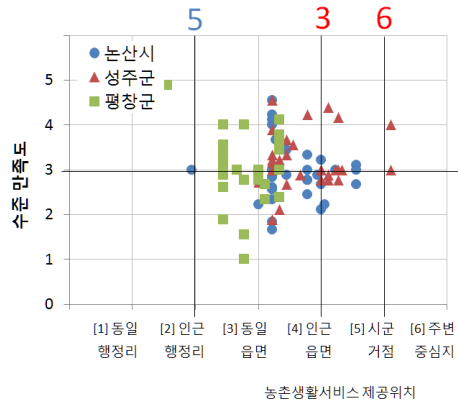


(d) 접근성만족도(가중치 미고려)

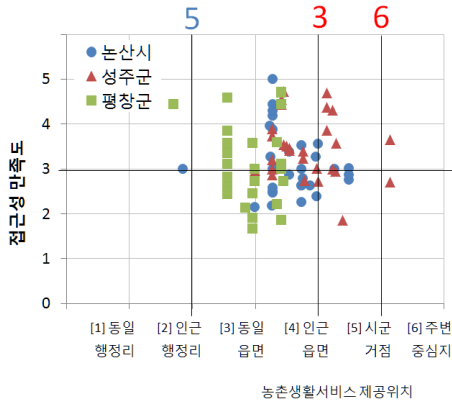
<그림 112> 안전 부문



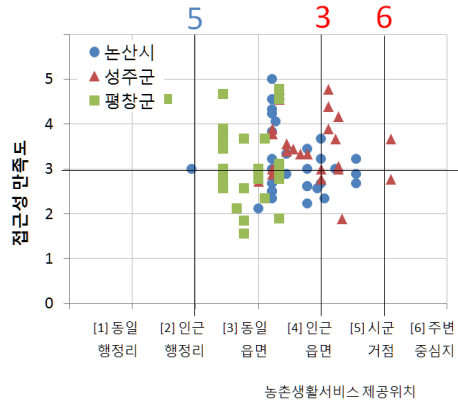
(a) 수준만족도(가중치 고려)



(b) 수준만족도(가중치 미고려)



(c) 접근성만족도(가중치 고려)

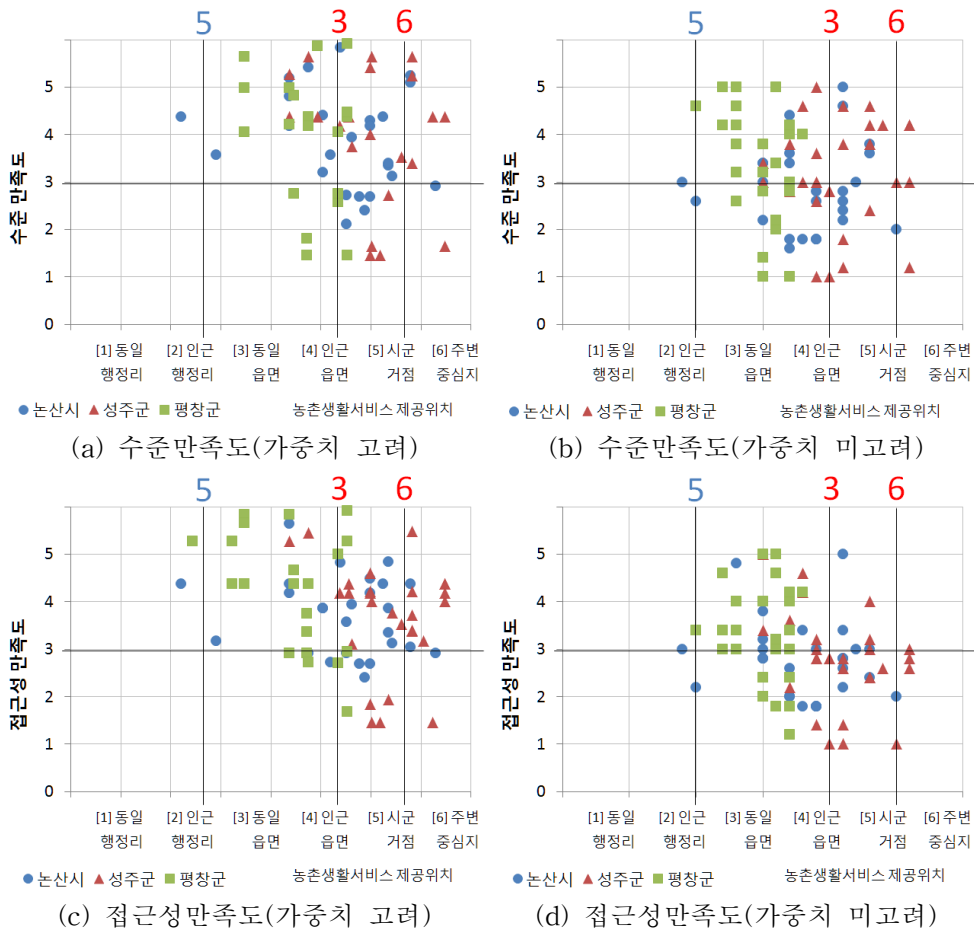


(d) 접근성만족도(가중치 미고려)

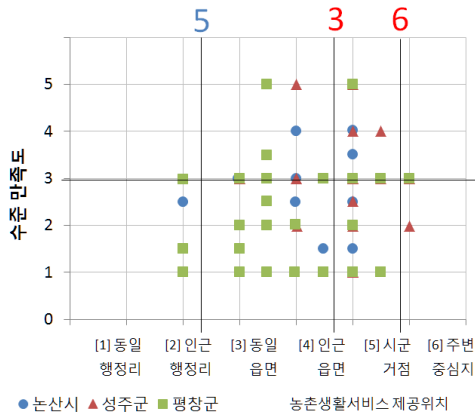
<그림 113> 편의 부문

2. 영역별 농촌생활서비스 인식 분석 결과

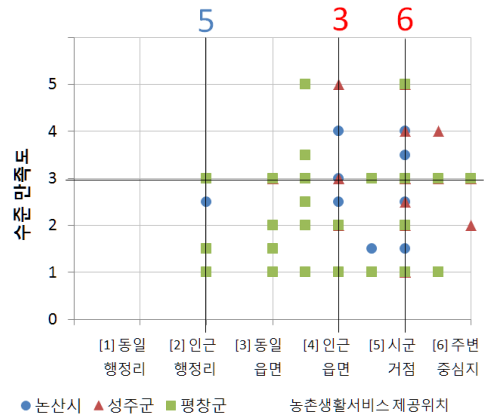
- 농촌생활서비스 평가모델에서 영역별 수준 및 접근성 만족도 결과를 접근거리별로 분류하여 분석함
- 교육부문을 예로, 가중치 미고려에서는 수준 및 접근성 만족도가 낮지만, 가중치를 고려했을 때, 수준 및 접근성 만족도가 높아지는 것으로 나타남. 이는 교육부문 지표들의 만족도를 종합할 때, 각 지표 중 중요도가 높은 지표들의 점수는 평균보다 높은 것을 의미함
- '3·6·5' 생활권을 고려하여 주 서비스 제공위치, 서비스 만족도(제공수준, 접근성)에 대한 영역별 평가 결과는 다음과 같음



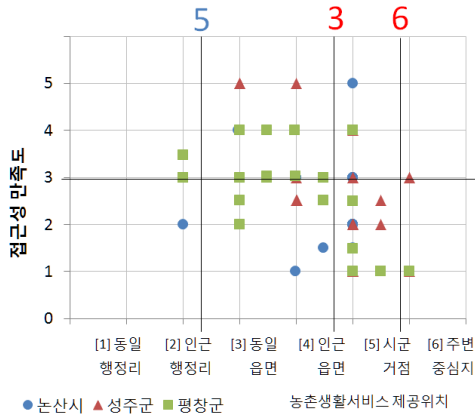
<그림 114> 교육 부문-공공교육 영역



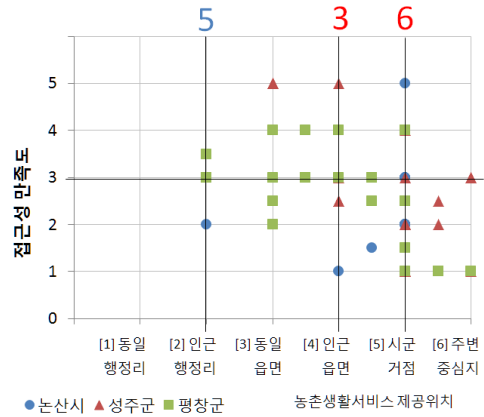
(a) 수준만족도(가중치 고려)



(b) 수준만족도(가중치 미고려)

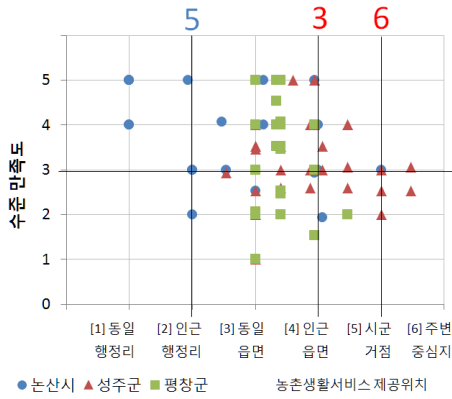


(c) 접근성만족도(가중치 고려)

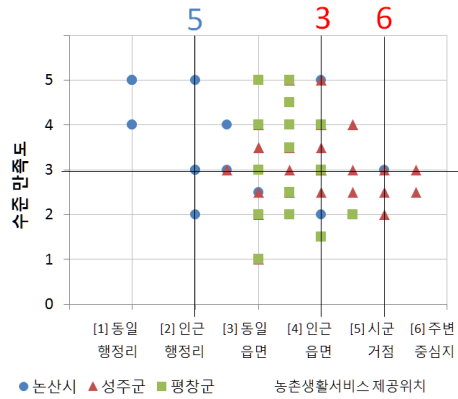


(d) 접근성만족도(가중치 미고려)

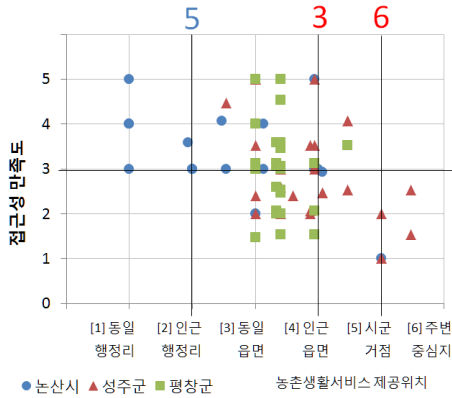
<그림 115> 교육 부문-민간교육 영역



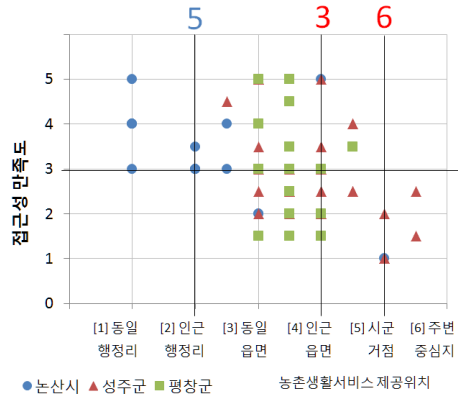
(a) 수준만족도(가중치 고려)



(b) 수준만족도(가중치 미고려)

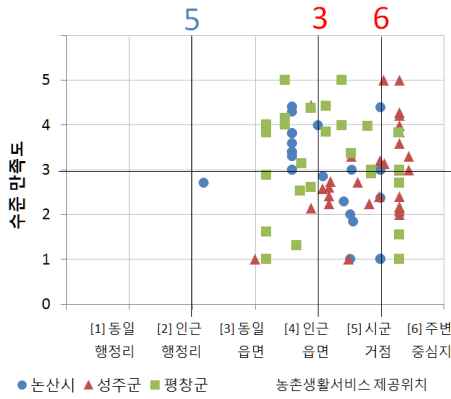


(c) 접근성만족도(가중치 고려)

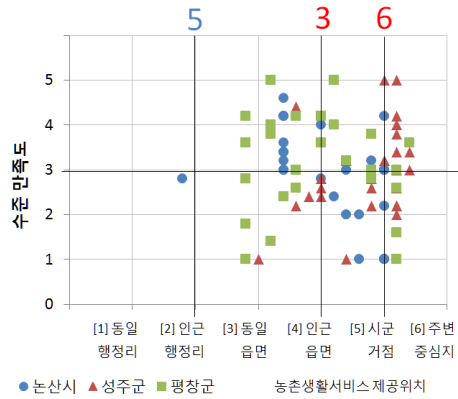


(d) 접근성만족도(가중치 미고려)

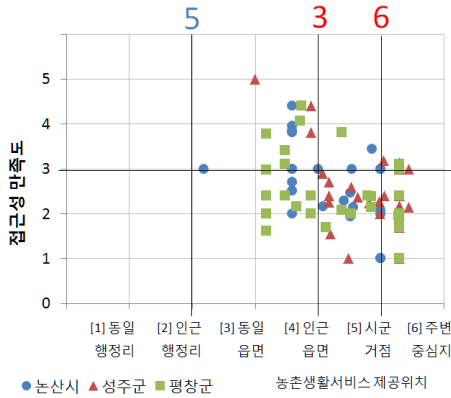
<그림 116> 보건 부문-공공의료 영역



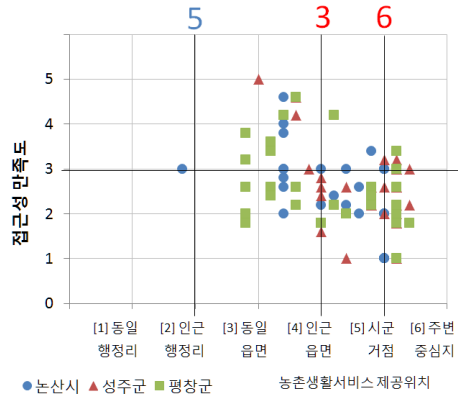
(a) 수준만족도(가중치 고려)



(b) 수준만족도(가중치 미고려)

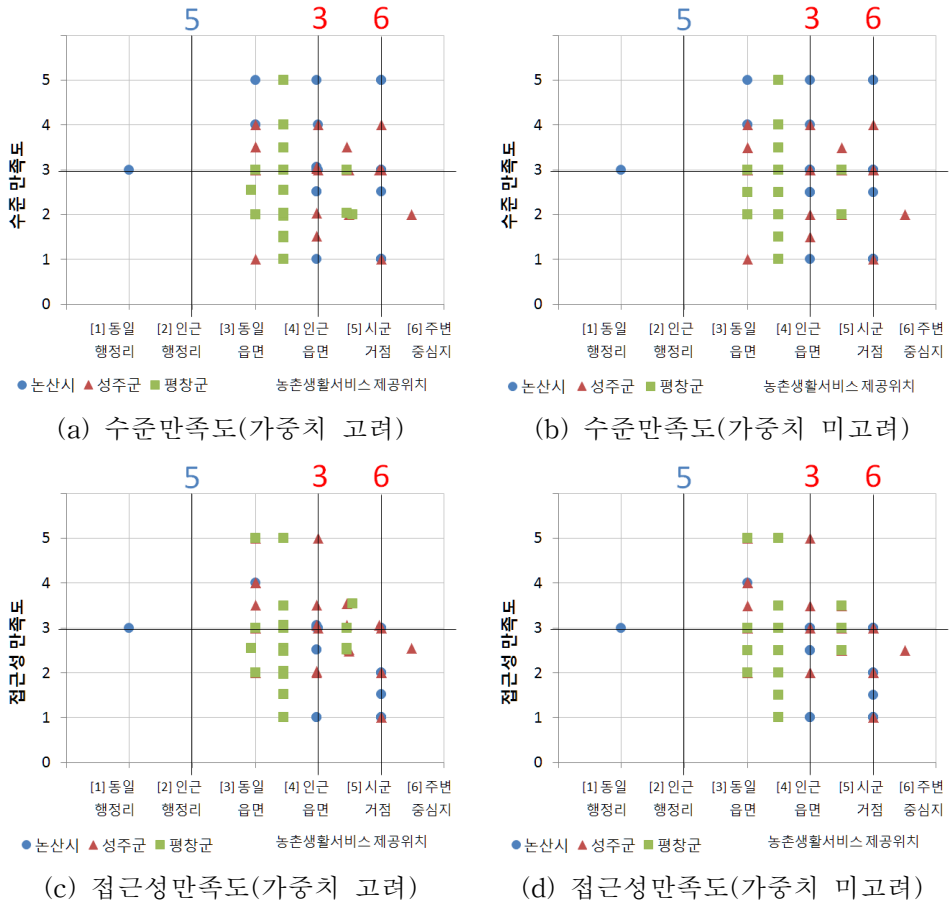


(c) 접근성만족도(가중치 고려)

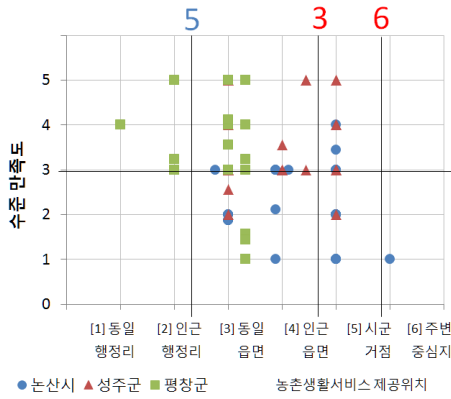


(d) 접근성만족도(가중치 미고려)

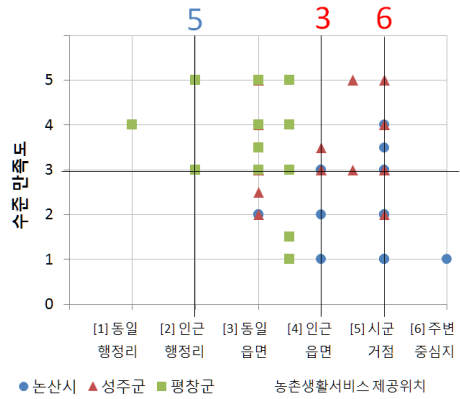
<그림 117> 보건 부문-민간의료 영역



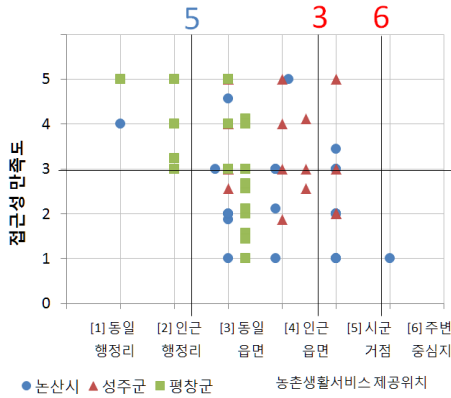
<그림 118> 보건 부문-의약품 영역



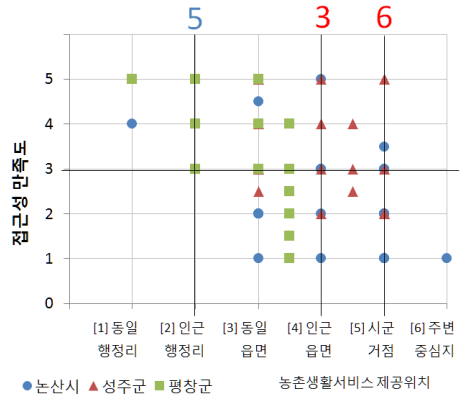
(a) 수준만족도(가중치 고려)



(b) 수준만족도(가중치 미고려)

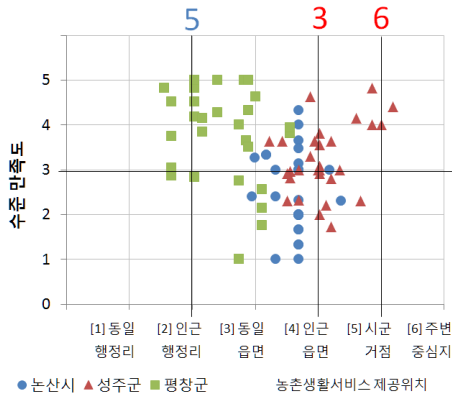


(c) 접근성만족도(가중치 고려)

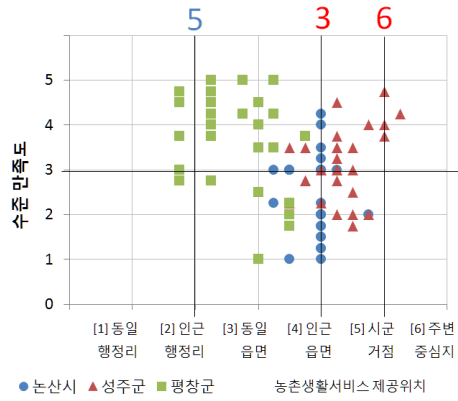


(d) 접근성만족도(가중치 미고려)

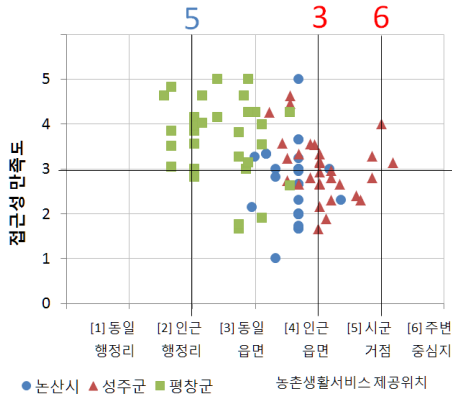
<그림 119> 복지 부문-아동 영역



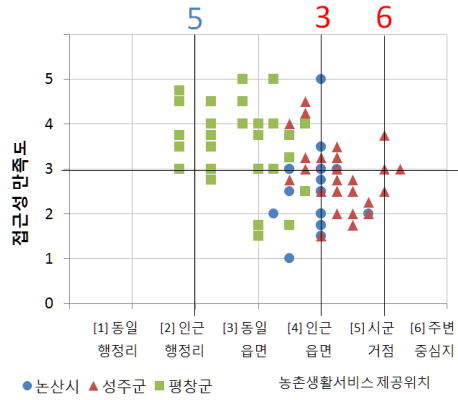
(a) 수준만족도(가중치 고려)



(b) 수준만족도(가중치 미고려)

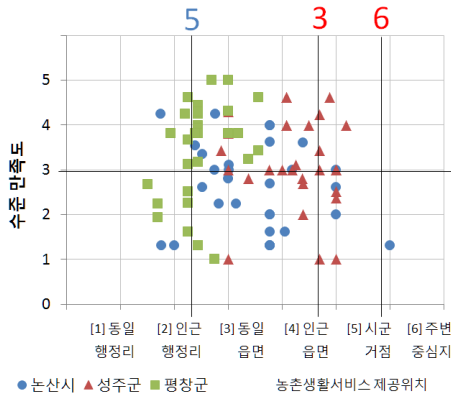


(c) 접근성만족도(가중치 고려)

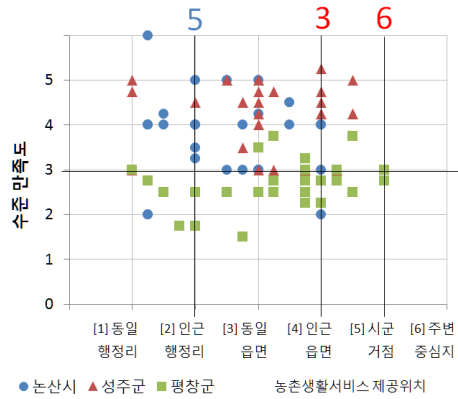


(d) 접근성만족도(가중치 미고려)

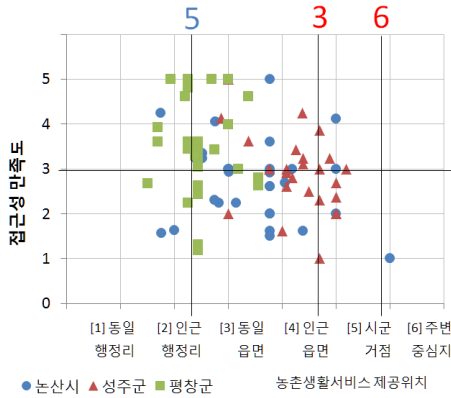
<그림 120> 문화 부문-문화 영역



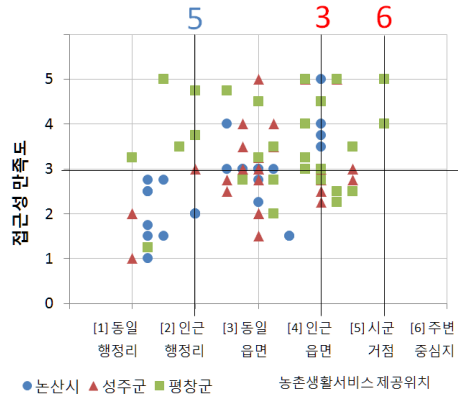
(a) 수준만족도(가중치 고려)



(b) 수준만족도(가중치 미고려)

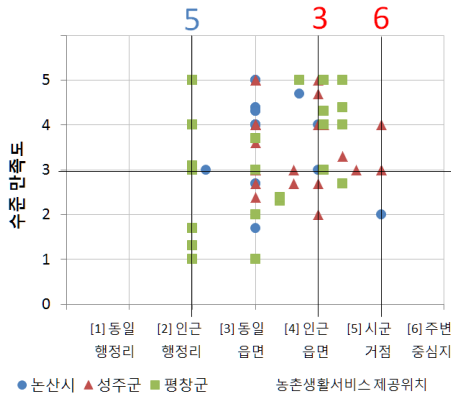


(c) 접근성만족도(가중치 고려)

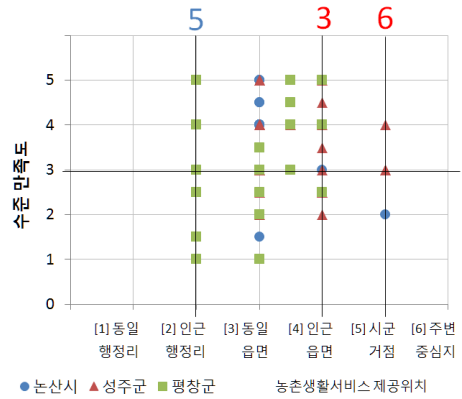


(d) 접근성만족도(가중치 미고려)

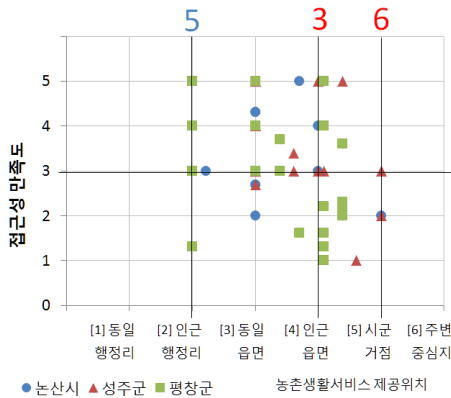
<그림 121> 문화 부문-여가·체육 영역



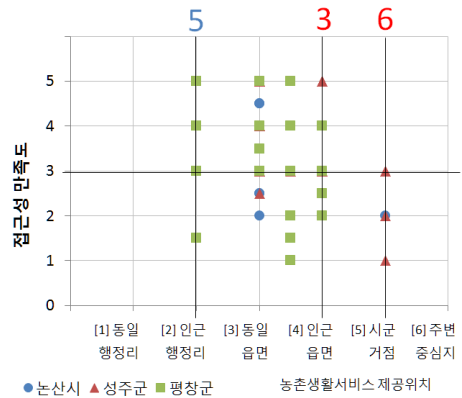
(a) 수준만족도(가중치 고려)



(b) 수준만족도(가중치 미고려)

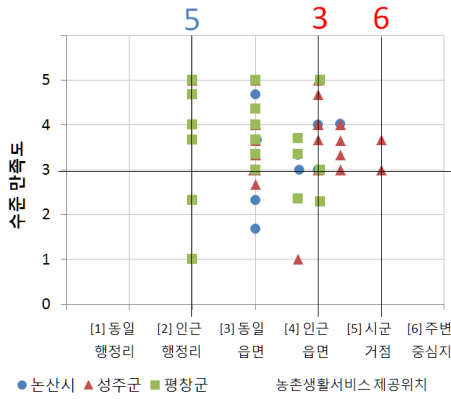


(c) 접근성만족도(가중치 고려)

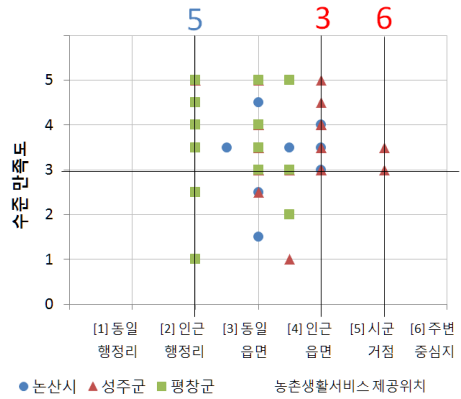


(d) 접근성만족도(가중치 미고려)

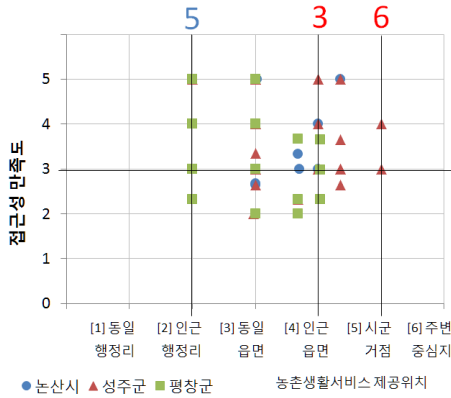
<그림 122> 안전 부문-치안 영역



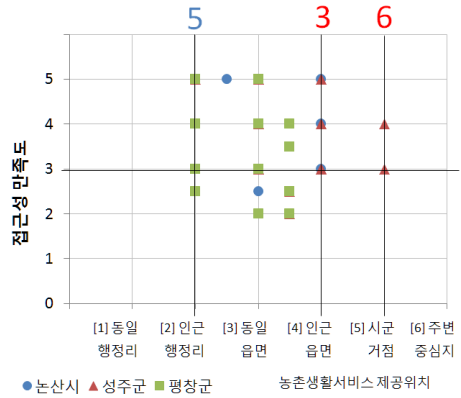
(a) 수준만족도(가중치 고려)



(b) 수준만족도(가중치 미고려)

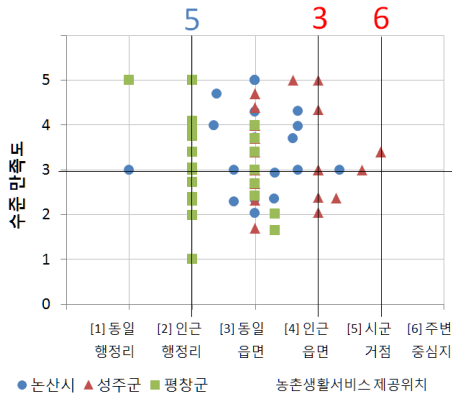


(c) 접근성만족도(가중치 고려)

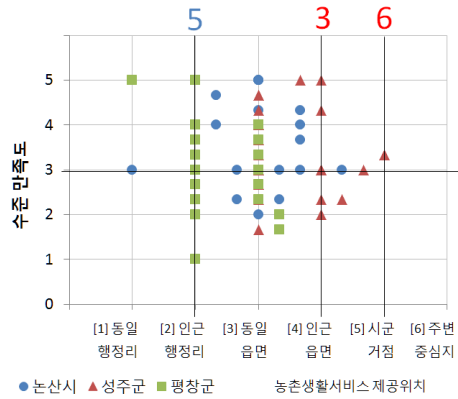


(d) 접근성만족도(가중치 미고려)

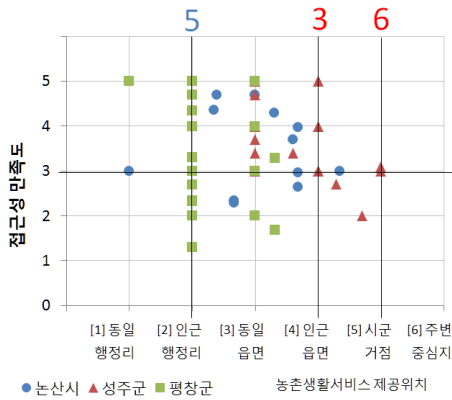
<그림 123> 안전 부문-소방 영역



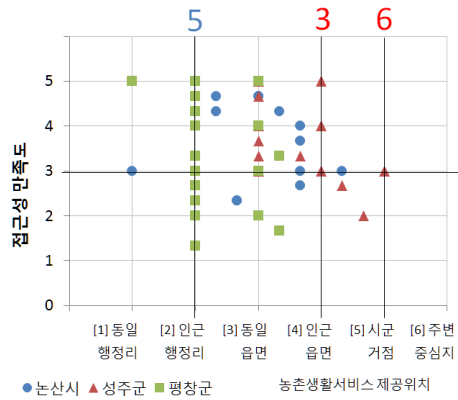
(a) 수준만족도(가중치 고려)



(b) 수준만족도(가중치 미고려)

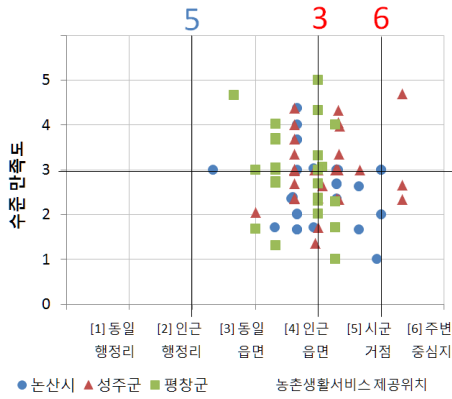


(c) 접근성만족도(가중치 고려)

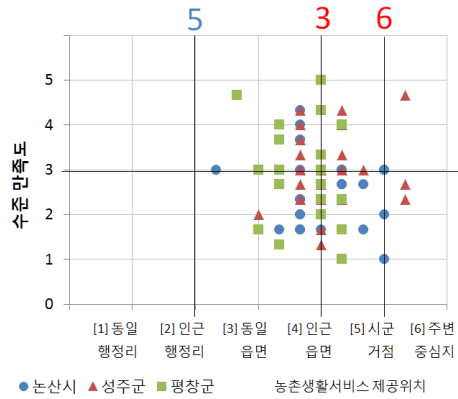


(d) 접근성만족도(가중치 미고려)

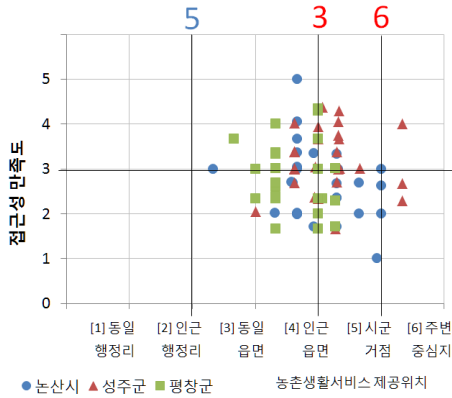
<그림 124> 편의 부문-금융·배달 영역



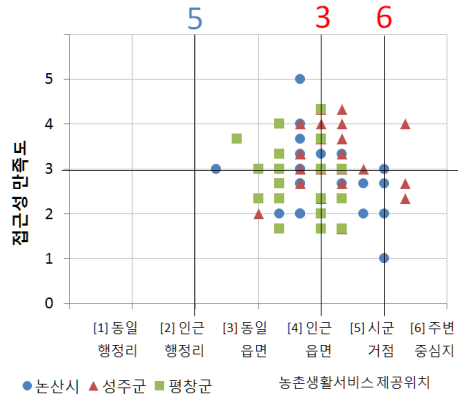
(a) 수준만족도(가중치 고려)



(b) 수준만족도(가중치 미고려)

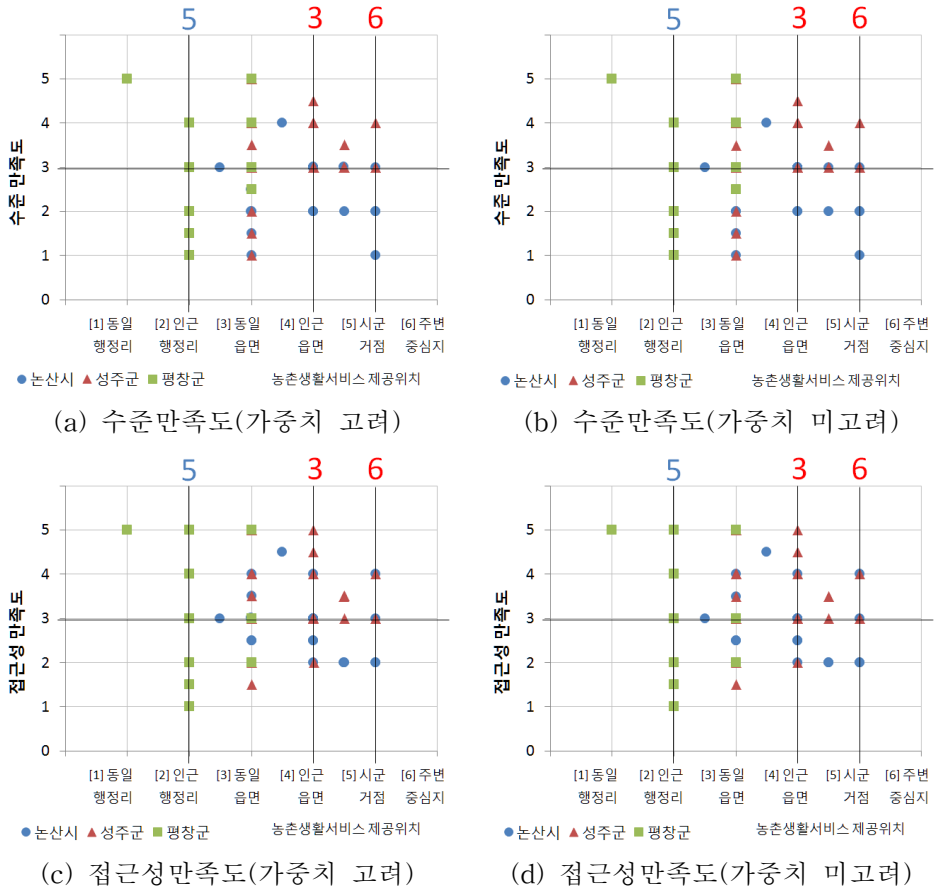


(c) 접근성만족도(가중치 고려)



(d) 접근성만족도(가중치 미고려)

<그림 125> 편의 부문-생활용품 영역



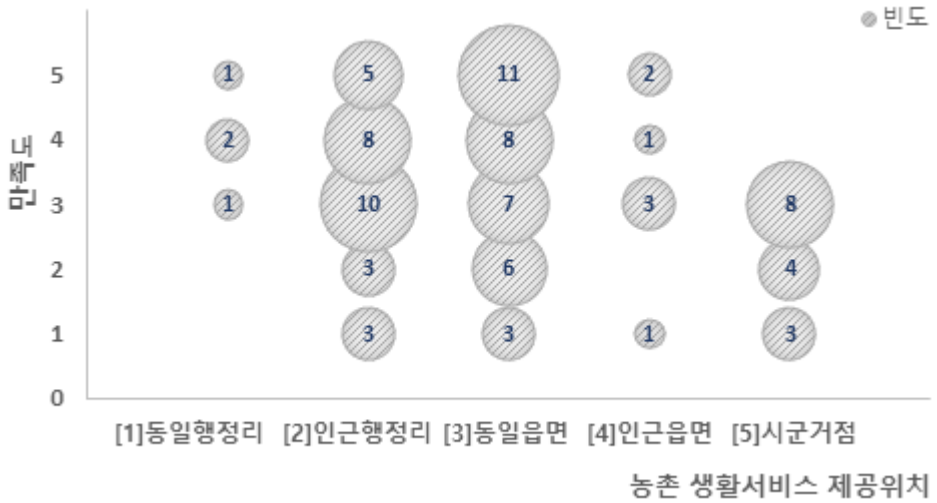
<그림 126> 편의 부문-이·미용 영역

3. 지표별 농촌생활서비스 인식 분석 결과

- 본 연구에서 최종적으로 선정하고 고도화한 농촌생활서비스 평가모델에서 지표별 수준 및 접근성 만족도 결과를 접근거리별로 분류하여 분석함
 - 접근거리는 동일행정리, 인근행정리, 동일읍면, 인근읍면, 시군거점, 주변중심지 등 총 6개 및 6점 척도로 분류
 - ‘3·6·5’ 생활권을 고려하기 위해 인근 행정리 (5분), 인근 읍면(30분), 시군거점 (60분)으로 구분하여 분석함
- 대상지역인 논산시, 성주군, 평창군의 수준 및 접근성 만족도 결과를 접근거리(주 서비스 제공위치)에 따라 빈도분포그래프로 나타냈음
 - 접근거리에 따른 수준 및 접근성 빈도분포를 알 수 있으며, 5점 척도로 하였고 각 점수에 대한 의미는 1점 : ‘가장 안 좋음’, 2점 : ‘안 좋음’, 3점 : ‘보통’, 4점 ‘ 좋음’, 5점 : ‘가장 좋음’으로 분석하였음
- 교육부문을 예로, 유치원, 초등학교, 중학교 지표들의 수준 및 접근성 만족도 빈도분포가 3점(보통)을 기준으로 높은 것을 알 수 있으며, 이는 유치원, 초등학교, 중학교 지표들이 일반적으로 마을과 가까이 있으며, 수준이 높은 것을 의미함
- 그러나, 고등학교, 평생교육기관의 경우 수준 및 접근성에 대한 만족도 빈도분포가 3점을 기준으로 낮은 것을 알 수 있으며, 이러한 지표들에는 향후 개선과 스마트빌리지와 연계할 수 있는 보완점이 필요함을 시사함
- ‘3·6·5’ 생활권을 고려하여 농촌생활서비스의 서비스 제공 수준을 비롯하여 주 서비스 제공위치, 서비스 만족도(제공수준, 접근성)에 대한 부문별 평가 결과는 다음과 같음



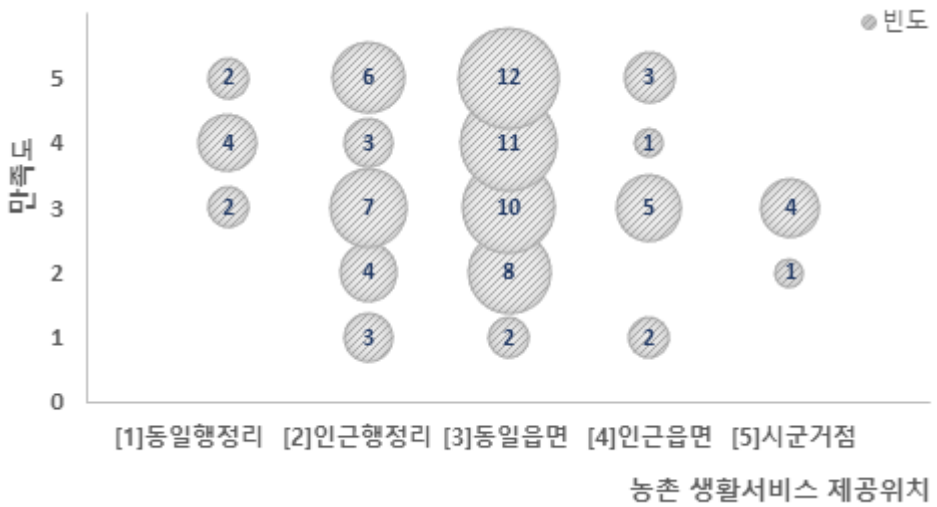
<그림 127> 유치원 수준만족도



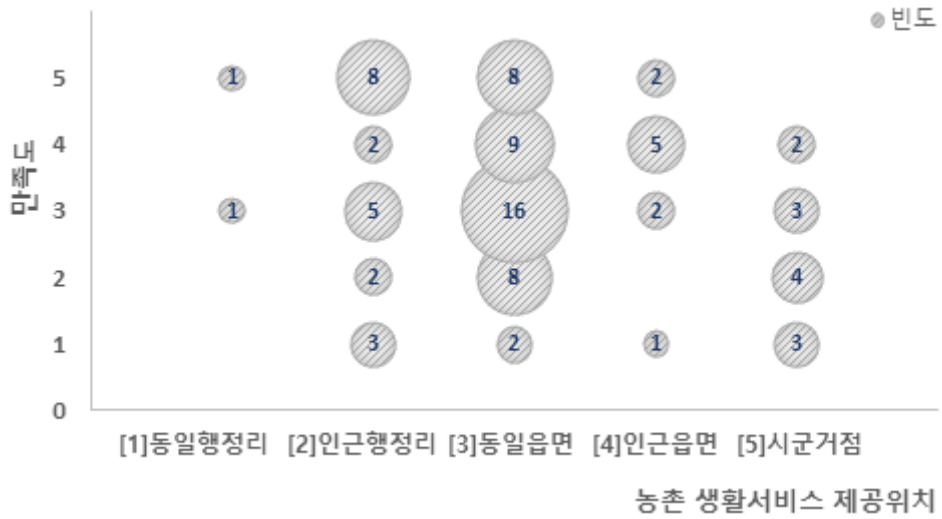
<그림 128> 유치원 접근성만족도



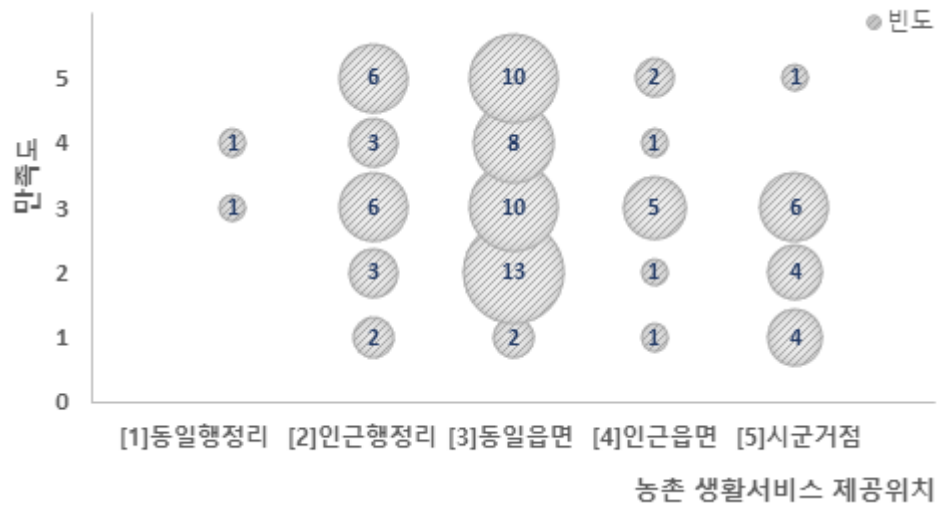
<그림 129> 초등학교 수준만족도



<그림 130> 초등학교 접근성만족도



<그림 131> 중학교 수준만족도




<그림 132> 중학교 접근성만족도



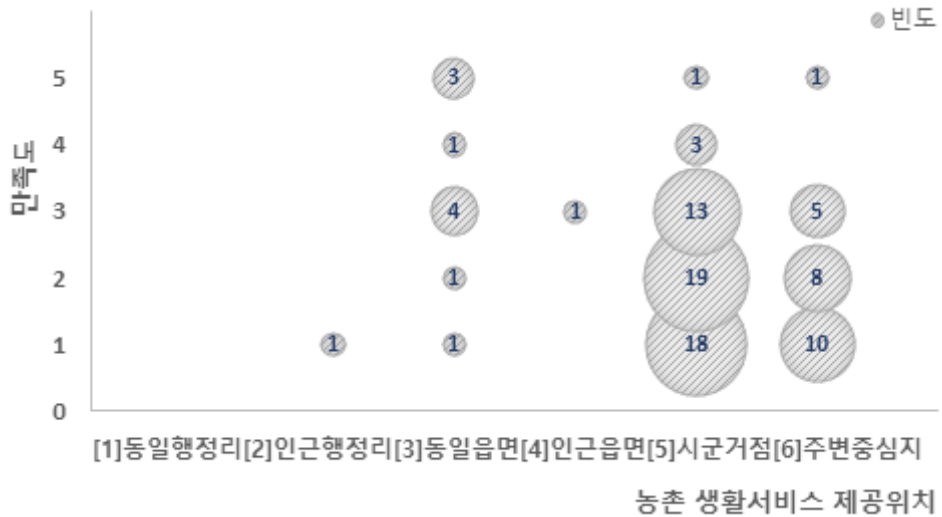
<그림 133> 고등학교 수준만족도



<그림 134> 고등학교 접근성만족도



<그림 135> 평생교육기관 수준만족도



<그림 136> 평생교육기관 접근성만족도



<그림 137> 학습형 학원 수준만족도



<그림 138> 학습형 학원 접근성만족도



<그림 139> 취미형 학원 수준만족도



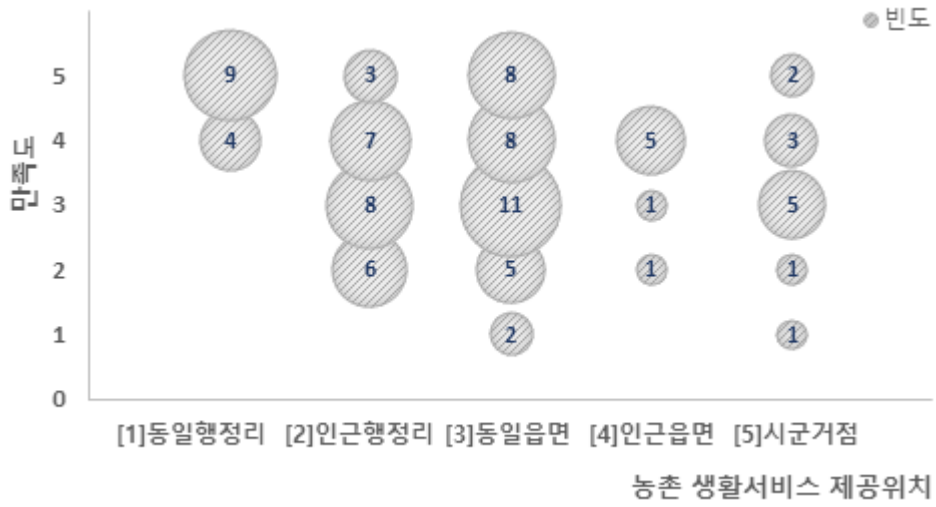
<그림 140> 취미형 학원 접근성만족도



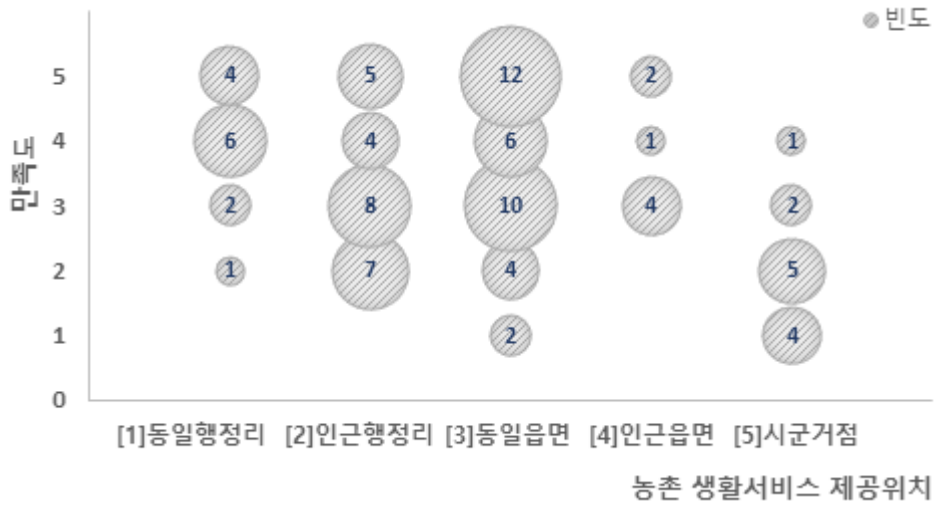
<그림 141> 보건의료원 수준만족도



<그림 142> 보건의료원 접근성만족도



<그림 143> 보건소 수준만족도



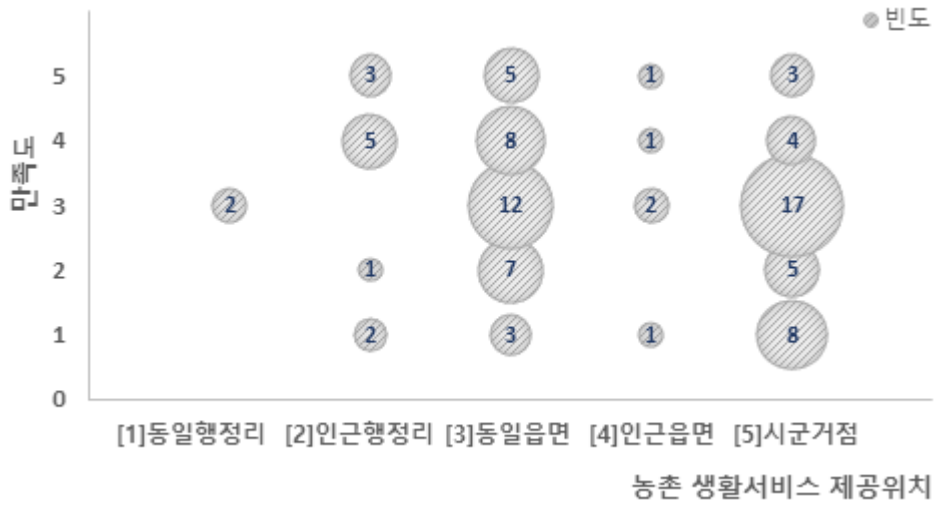
<그림 144> 보건소 접근성만족도



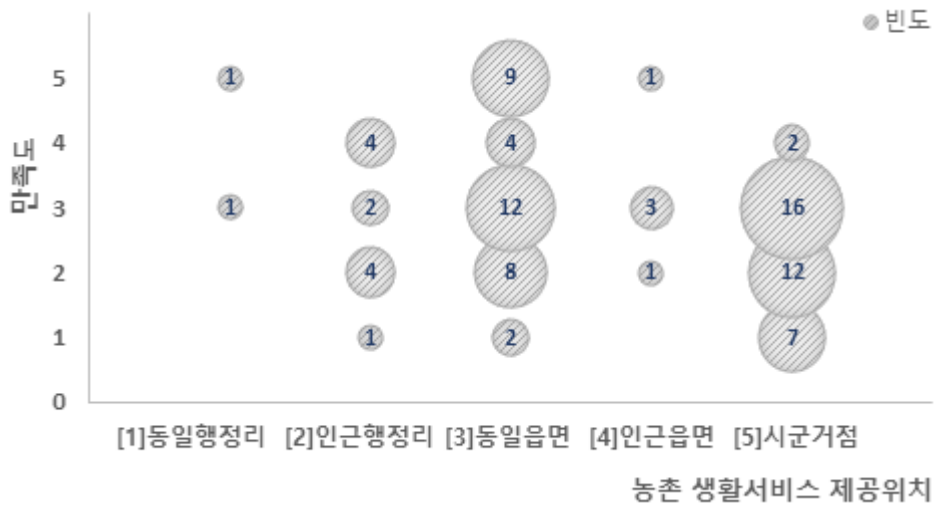
<그림 145> 종합병원 수준만족도



<그림 146> 종합병원 접근성만족도



<그림 147> 병원·의원 수준만족도



<그림 148> 병원·의원 접근성만족도



<그림 149> 치과병·의원 수준만족도



<그림 150> 치과병·의원 접근성만족도



<그림 151> 한방병·의원 수준만족도



<그림 152> 한방병·의원 접근성만족도



<그림 153> 요양병원 수준만족도



<그림 154> 요양병원 접근성만족도



<그림 155> 응급의료기관 수준만족도



<그림 156> 응급의료기관 접근성만족도



<그림 157> 약국 및 의약품 소매점 수준만족도



<그림 158> 약국 및 의약품 소매점 접근성만족도



<그림 159> 의료용품 소매점 수준만족도



<그림 160> 의료용품 소매점 접근성만족도



<그림 161> 영유아보육시설 수준만족도



<그림 162> 영유아보육시설 접근성만족도



<그림 163> 아동복지시설 수준만족도



<그림 164> 아동복지시설 접근성만족도



<그림 165> 노인복지시설 수준만족도



<그림 166> 노인복지시설 접근성만족도



<그림 167> 여성복지시설 수준만족도



<그림 168> 여성복지시설 접근성만족도



<그림 169> 장애인복지시설 수준만족도



<그림 170> 장애인복지시설 접근성만족도



<그림 171> 문화기반시설 수준만족도



<그림 172> 문화기반시설 접근성만족도



<그림 173> 생활문화시설 수준만족도



<그림 174> 생활문화시설 접근성만족도




<그림 175> 마을공동문화시설 수준만족도



<그림 176> 마을공동문화시설 접근성만족도



<그림 177> 영화상영관 수준만족도



<그림 178> 영화상영관 접근성만족도



<그림 179> 공공체육시설 수준만족도



<그림 180> 공공체육시설 접근성만족도



<그림 181> 마을체육시설 수준만족도




<그림 182> 마을체육시설 접근성만족도



<그림 183> 체육시설업 사업체 수준만족도



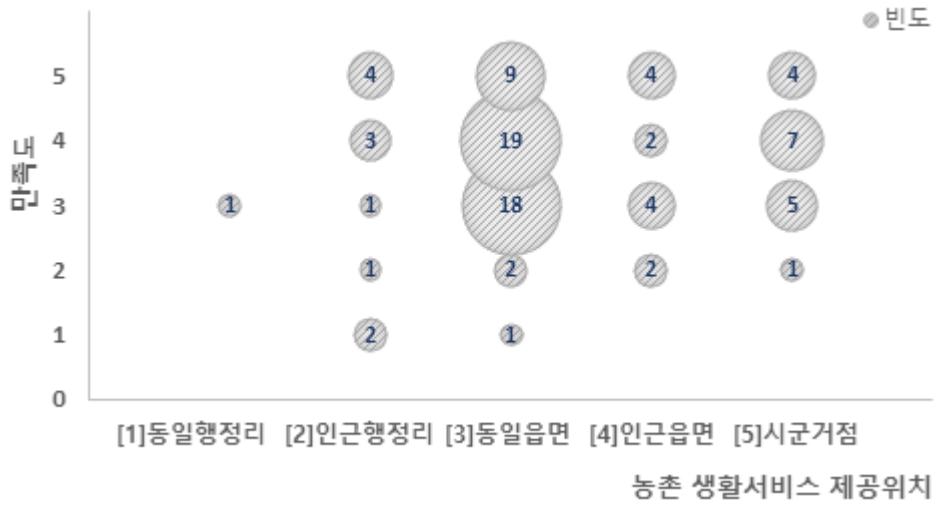
<그림 184> 체육시설업 사업체 접근성만족도



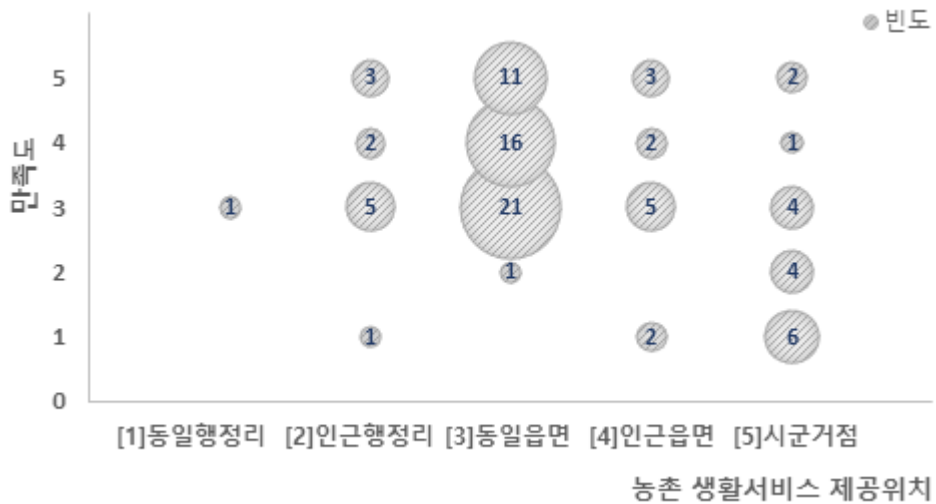
<그림 185> 예술·스포츠 및 여가관련 서비스업 사업체 수준만족도



<그림 186> 예술·스포츠 및 여가관련 서비스업 사업체 접근성만족도



<그림 187> 경찰관서 수준만족도



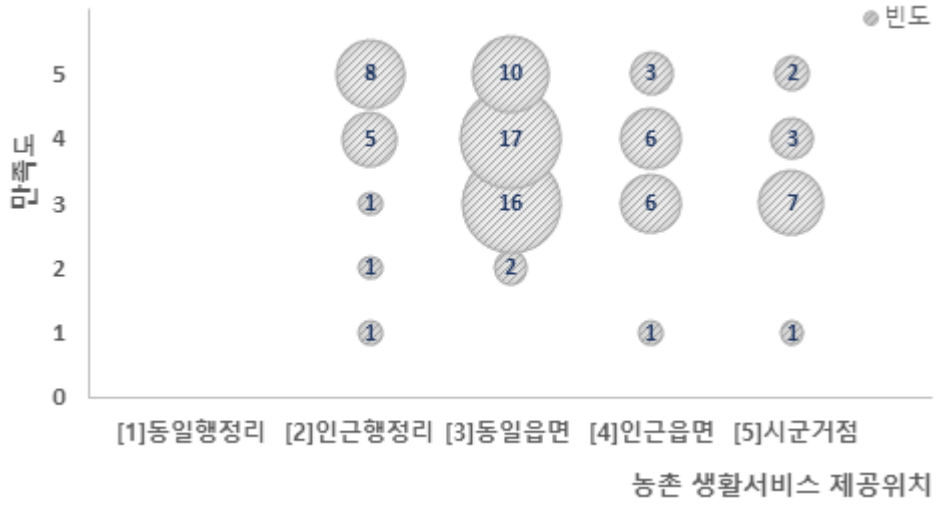
<그림 188> 경찰관서 접근성만족도



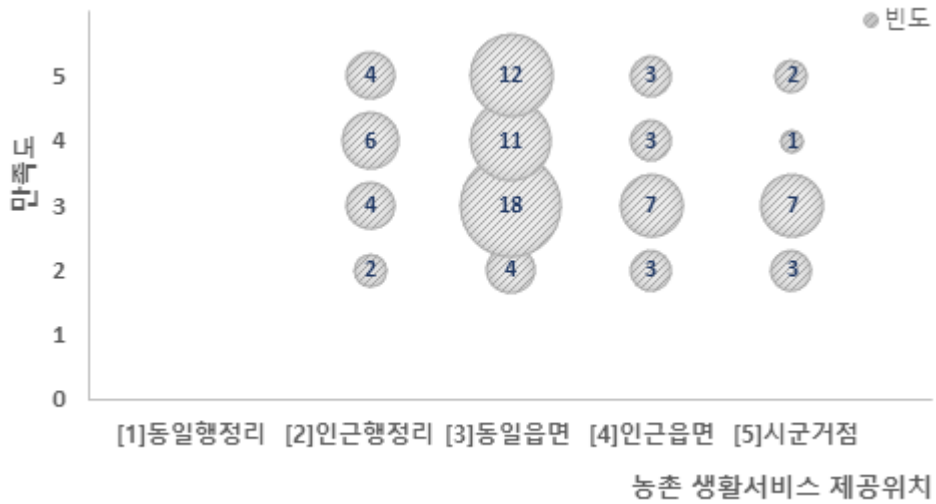
<그림 189> 자율방범대 조직 수준만족도



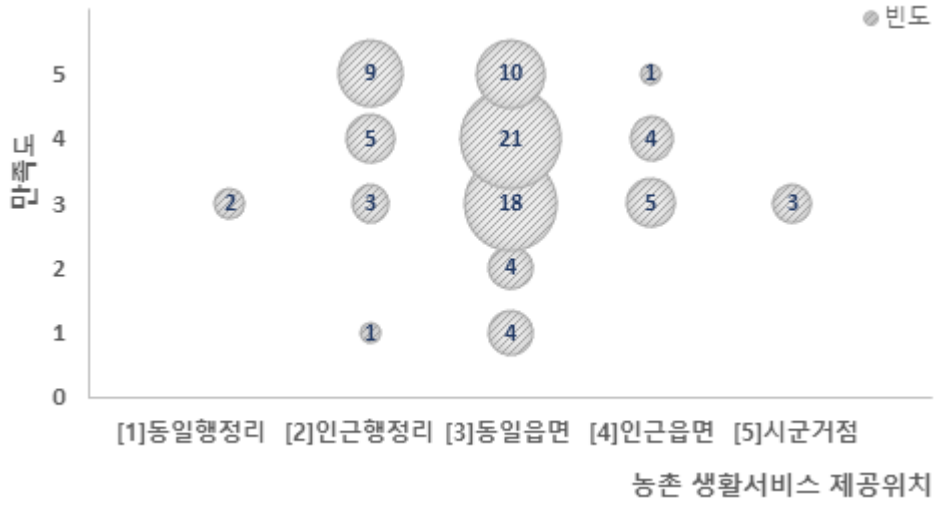
<그림 190> 자율방범대 조직 접근성만족도



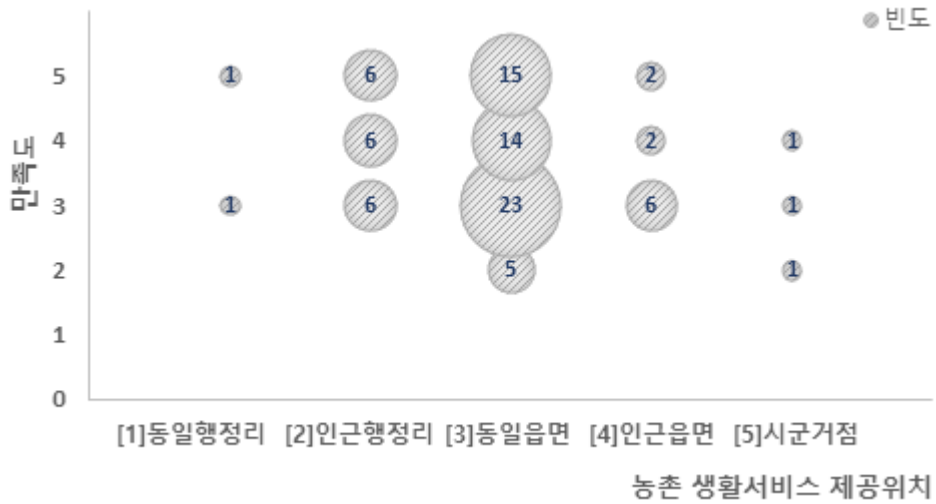
<그림 191> 소방서 수준만족도



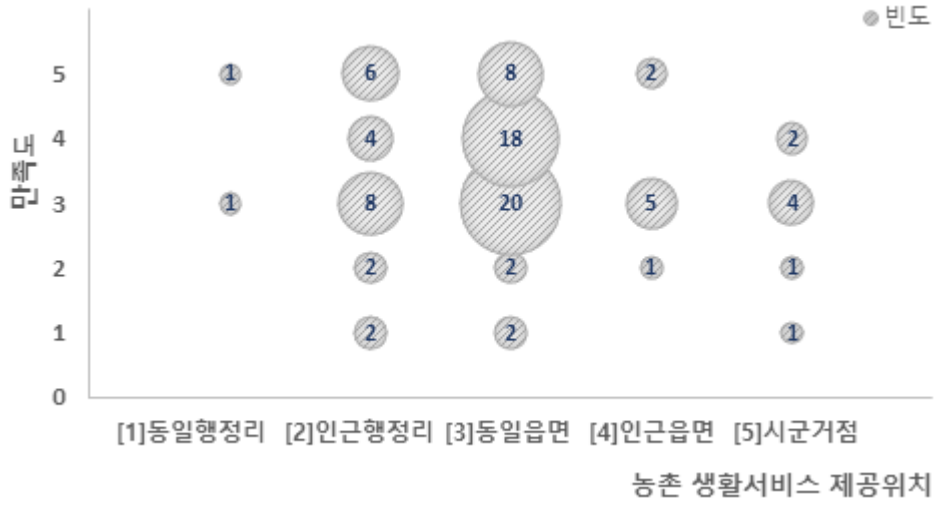
<그림 192> 소방서 접근성만족도



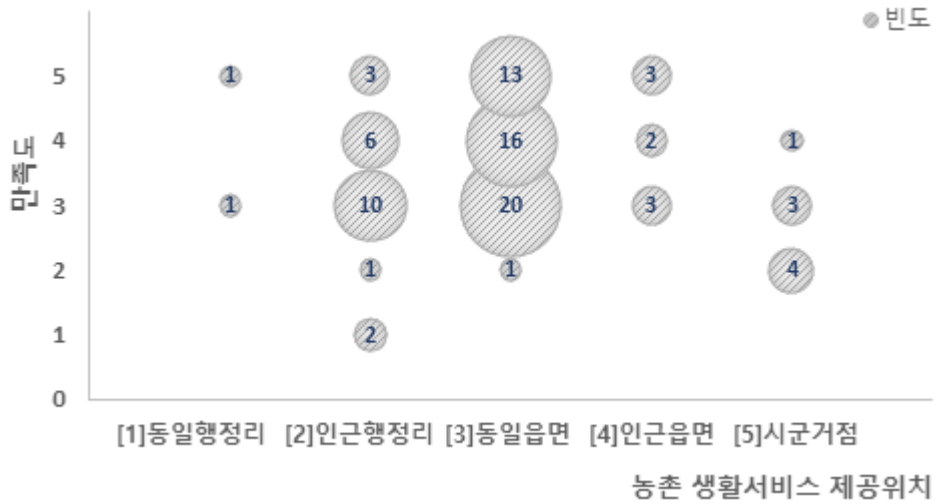
<그림 193> 의용소방대 대원 수준만족도



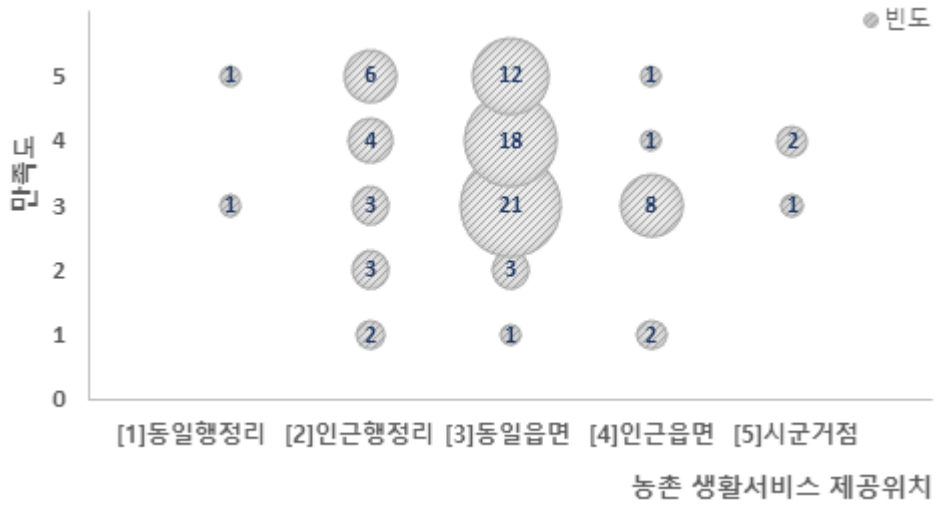
<그림 194> 의용소방대 대원 접근성만족도



<그림 195> 은행 수준만족도



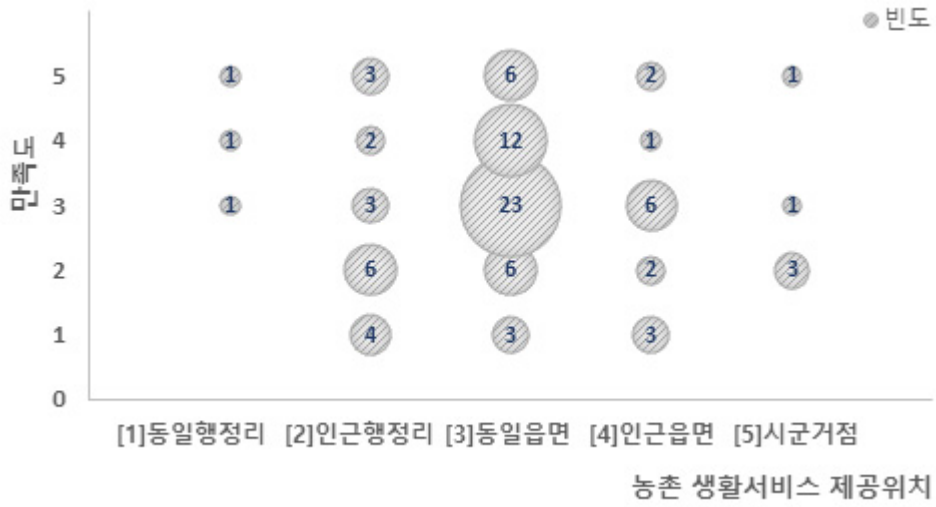
<그림 196> 은행 접근성만족도



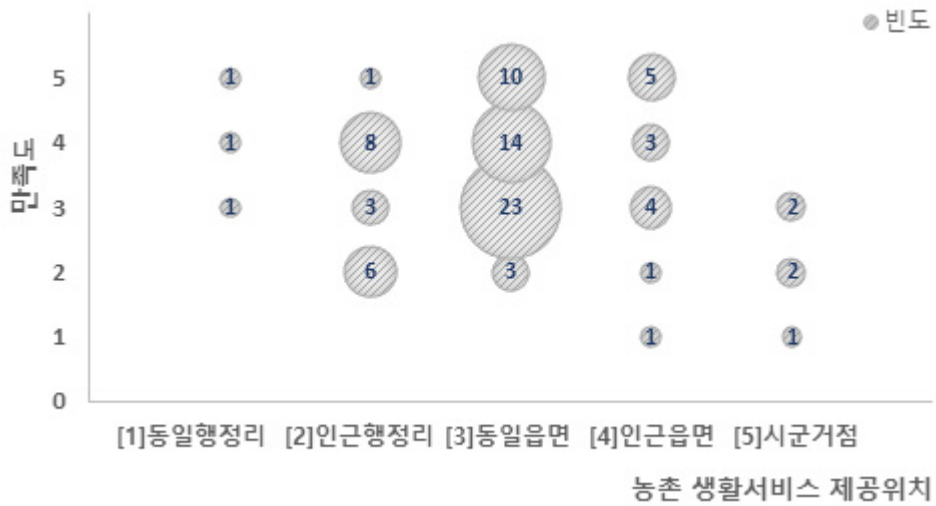
<그림 197> 우체국 수준만족도



<그림 198> 우체국 접근성만족도



<그림 199> 택배 수준만족도



<그림 200> 택배 접근성만족도



<그림 201> 대형소매점 수준만족도



<그림 202> 대형소매점 접근성만족도



<그림 203> 소형소매점 수준만족도



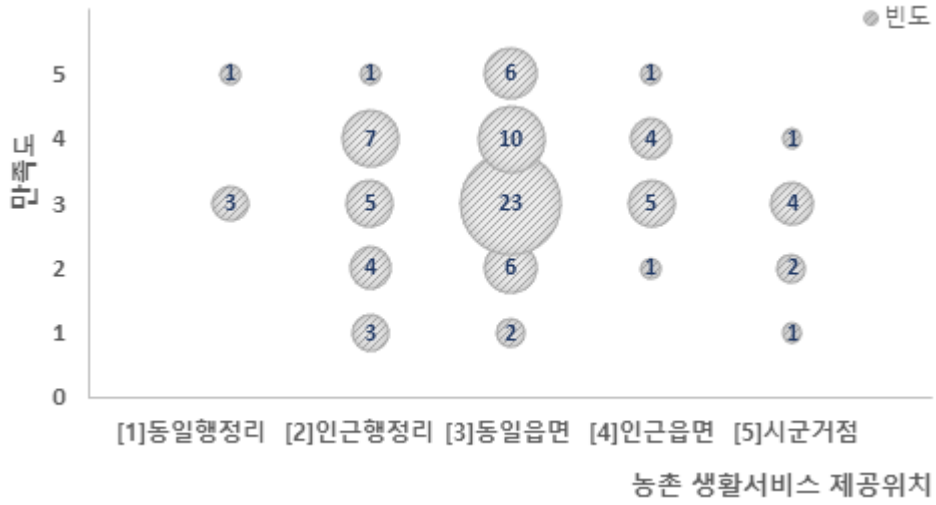
<그림 204> 소형소매점 접근성만족도



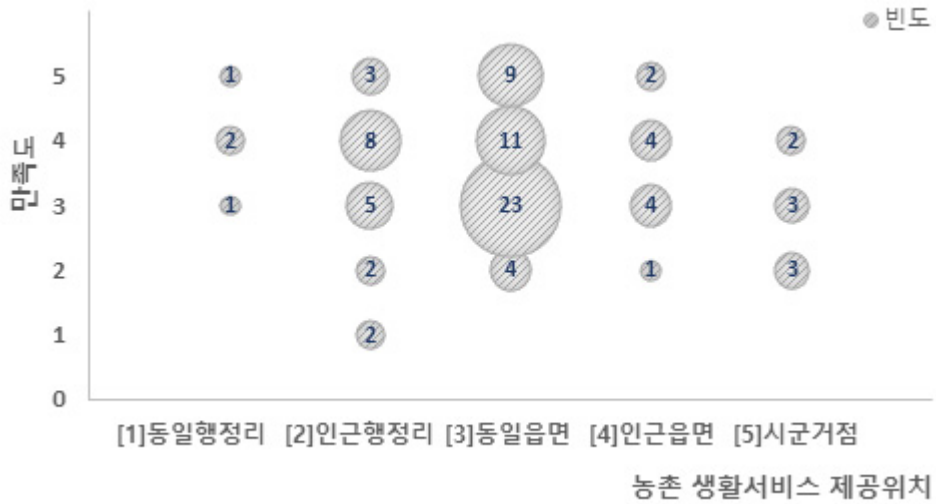
<그림 205> 전통시장 수준만족도



<그림 206> 전통시장 접근성만족도



<그림 207> 이용원·미용실 수준만족도



<그림 208> 이용원·미용실 접근성만족도



<그림 209> 목욕탕 수준만족도



<그림 210> 목욕탕 접근성만족도

**제8장 농촌생활서비스 평가모델의
농산어촌지역개발 공간정보시스템
적용방안**

제8장 농촌생활서비스 평가모델의 농산어촌지역 개발 공간정보시스템 적용방안

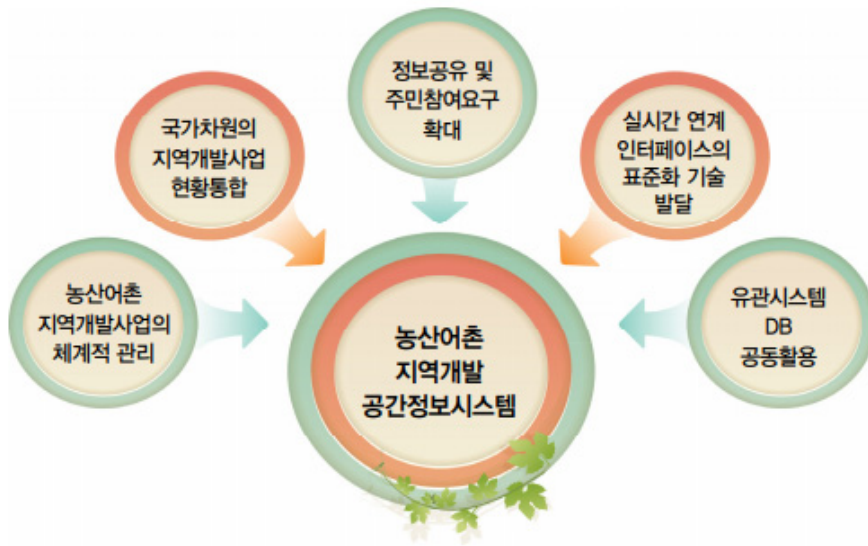
제1절 농산어촌지역개발 공간정보시스템(RAISE)

1. 농산어촌지역개발 공간정보시스템의 대두 배경

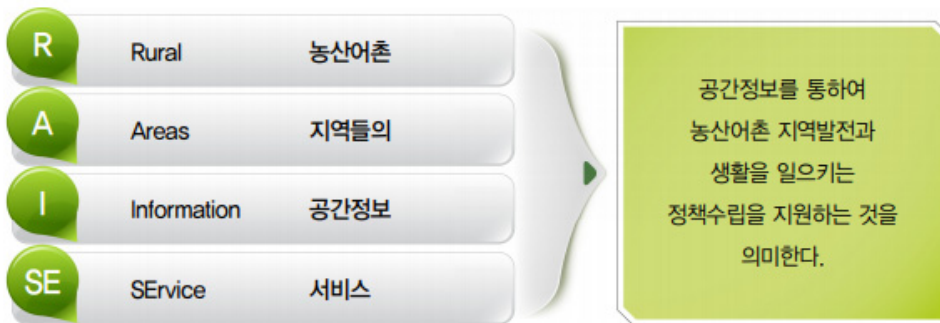
- 농림축산식품부는 지난 2000년 이후 약 10여년 동안 농산어촌 지역의 생활환경 개선 및 기반정비를 위해 54개 사업에 대해 약 23,000여개 지구를 대상으로 지역개발사업을 실시하였음. 이와 함께 개별 사업에 대한 관리 및 이용 등을 위해 농림사업정보시스템(Agrix), 농산어촌체험마을관리시스템(Rucos), 농산업관리시스템(Riums), 어메니티관리시스템, 웰촌포털사이트 등의 정보시스템을 구축하였음
- 농산어촌지역개발 관련 정부지원금은 체계적인 관리의 부재로 중복투자가 발생되고 있어 균형투자의 문제가 제기되고 있음. 이에 농산어촌 지역개발 사업에 관한 현황을 통합·관리하여 사업의 중복성과 유사성으로 인한 사업의 비효율성을 줄이고, 지역에 맞는 적합하고 명확한 의사결정 지원을 통해 공정하고 공평한 농산어촌지역개발사업을 유도할 수 있도록 사업에 관한 이력관리의 필요성이 대두됨
 - 농산어촌지역개발사업은 부처별 사업지역 선정에 의한 중복성과 유사사업 집행으로 사업의 비효율성 및 사업의 통일성과 연계성, 차별성 부족 등의 문제점 대두
 - 농산어촌지역개발사업은 각 사업에 국한되어 운영되고 관리됨으로 인해 통합과 일관된 이력관리 부재로 정보가 공유되지 못하여 비연계로 인한 통합적 정보로써의 한계를 보여주고 있음
- 이에 농림축산식품부에서는 객관적인 자료를 바탕으로 한 보다 효율적인 관리를 유도할 수 있는 농산어촌지역개발 공간정보시스템에 관심을 갖게 되었음
- 농산어촌지역개발 공간정보시스템(RAISE)은 농산어촌지역개발 공간정보시스템은 관련 사업의 통합 DB구축 및 시스템 개발을 통해 효율적 업무관리 지원과 주민참여 기회 확대 및 농산어촌지역개발사업 계획의

효과를 극대화하기 위해 만들어진 농산어촌 중심의 공간정보 관리체계를 위한 시스템임

- 농산어촌지역개발사업의 체계적인 관리 및 투명성을 제고하여, 다양한 정보를 중앙부처 및 지자체 그리고 대국민에게 제공함으로써 농산어촌 지역개발사업 정책의 효율성·경제성·적합성을 도모하기 위해 구축



<그림 211> 농산어촌지역개발 공간정보시스템 관리 체계도



<그림 212> RAISE의 정의

2. 농산어촌지역개발 공간정보시스템의 발전 과정

- RAISE는 2011년 정보화 전략계획을 수립한 이래 2019년 현재까지 6차례에 걸쳐 발전되어옴
- 2012년 지역개발 DB 구축을 시작으로 시범사업을 실시하였으며, 2013년 업무프로세서 지원기능과 연계서비스를 확대하여 본격적으로 활용되기 시작하였음. 2017년에는 중장기 계획을 수립하고 공간정보 활용체계를 구축하였으며 중앙계획지원단 기능을 구축하였음
- 최근 들어서는 정보 수집체계 개선을 통해 편의성을 강화하였으며, 이력관리를 위한 데이터 구조를 재설계하였고, 특히 농촌지역 진단지표(취약성)를 활용하기 위한 기반을 구축하였음



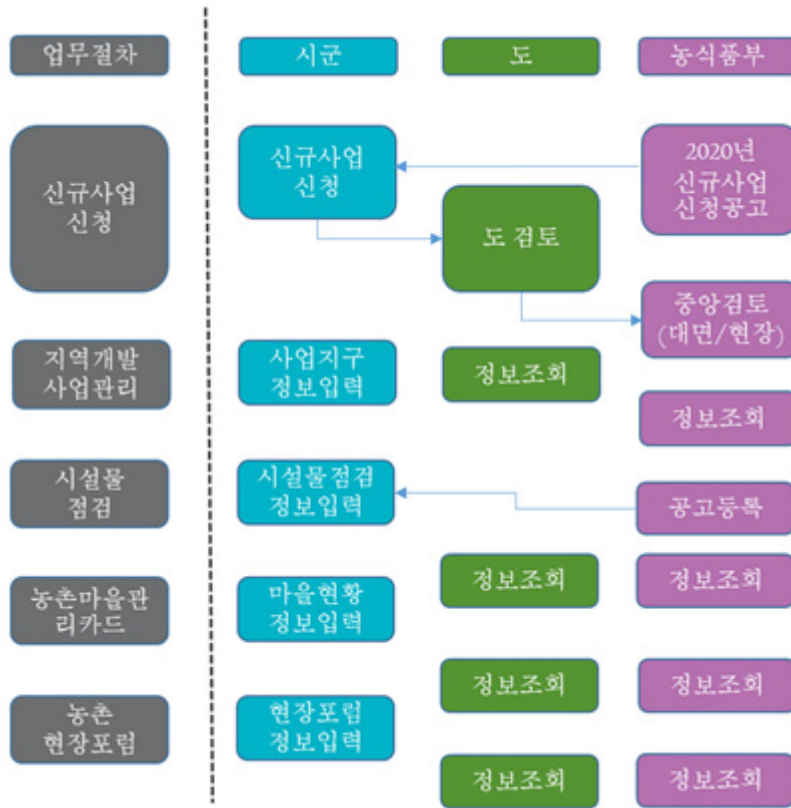
<그림 213> RAISE의 발전과정

3. 현 농산어촌지역개발 공간정보시스템의 운영현황

- 현 RAISE 시스템은 지역개발정보 DB와 지역개발 연계정보 DB를 통해 업무지원서비스와 대국민서비스를 운영하고 있음
- 대국민서비스로는 농산어촌지역개발 공간정보를 제공하고 있으며, 농촌지역개발사업, 농촌마을백과사전, 농촌생활정보 등과 같은 정보 제공과 한국농촌계획대전, 한국농촌건축대전 등과 같은 공모전 및 콘테스트를 지원하고 있음
- 지역개발 관련 업무지원서비스는 사업정보 관리, 농촌마을 관리가 핵심 서비스로 농촌마을 관련 지표 시범서비스를 구축 중에 있음
- 그러나, 현행 RAISE 시스템을 활용하여 업무추진현황을 살펴보면, 신규 사업 신청외에는 시군단위 자료 입력 및 정보조회 기능 위주로 되어 있고 신규 사업 신청시에도 사업계획서 업로드 기능 위주로 한정되어 활용 중에 있음



<그림 214> RAISE 시스템 구성도

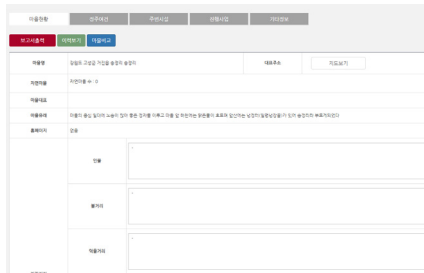


<그림 215> RAISE 시스템 활용 업무 추진사항

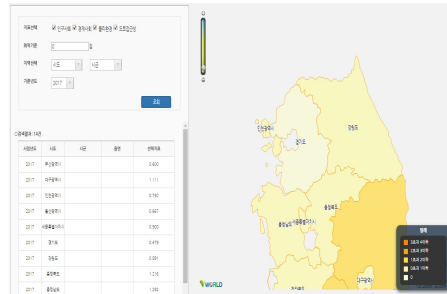
4. 농산어촌지역개발 공간정보시스템의 지역평가 관련 현황 및 개선사항

- 농산어촌지역개발 공간정보시스템 내 지역진단 및 평가를 위한 기능으로는 '17년 이전 구축된 농촌마을현황정보 그리고 '18년 구축된 지역취약성 지표 시범서비스가 있음
- 농촌마을현황정보는 마을현황(인구, 가구, 귀농귀촌, 다문화, 토지 등), 교육/복지/문화시설, 정주여건(상수도, 도시가스, 광대역통합망 등), 지역개발사업의지 등 업무담당자를 통한 행정리별 통계를 수집하여 지역 분석을 위한 기반자료를 수집하기 위한 기능이며, 지역취약성 지표 시범서비스는 농촌진흥청 국립농업과학원에서 연구된 지표¹⁵⁾를 기반으로

만들어져 있으며 해당 기능을 통해 일반농산어촌개발사업 수행 시 기초생활 인프라 지원이 시급한 취약마을에 대한 참고자료로써 활용할 수 있는 기능임



[농촌마을현황정보 화면]



[지역취약성 지표 시범서비스]

<그림 216> RAISE 시스템 구성도

- 농산어촌지역개발 공간정보시스템은 전반적으로 농림축산식품부 일반 농산어촌개발사업 진행 단계(사업신청, 사업성검토, 사후관리 등)별로 보고해야 하는 사업 관리 정보를 입력하고 열람하기 위한 기능을 중심

15) 공공빅데이터를 기반 인구수 변화, 상가수 변화, 노후건축물 비율, 도로우회비율 요소를 추출하여 농촌지역 기초생활 인프라 취약 지역을 산출

지표명		지표설명	취약지구 기준 요건
인구사회 부문	과거대비 인구변화(%)	최근 30년간의 인구가 가장 많았던 시기대비 현재의 인구 증감률	20% 이상 감소지역 (-100% ~ -20%)
	최근인구 변화(년수)	최근 5년간 3년 이상 연속으로 인구가 감소한 지역	3년 이상 연속 감소지역 (3년~5년)
산업경제 부문	과거대비 상권변화(%)	최근 10년간 총 상권의 소상공인수가 가장 많았던 시기 대비 현재의 총 상가수의 증감률	5% 이상 감소지역 (-100%~ -5%)
	최근상권 변화(년수)	최근 5년간 3년 이상 연속으로 총 상가수가 감소한 지역	3년 이상 연속 감소지역 (3년~5년)
물리환경 부문	노후건축물 비율(%)	전체 건축물 중에서 준공된 후 20년 이상이 지난 건축물이 차지하는 비율	50% 이상 지역 (50%~100%)
접근성 부문	도로우회율	주택과 공공서비스시설까지의 직선거리와 도로망에 의한 거리의 비율	1.5배 이상 지역

으로 구축되어 있어, 지역진단 및 취약성평가와 같은 정보의 분석 기능의 비중은 높지 않은 상황임. 특히, 사업관리정보, 농촌마을(행정리) 정보 등 보유하고 있는 정보의 대부분이 지방자치단체 업무담당자가 직접 입력하고 있는 정보로 담당자 미입력 시 필수 데이터의 부재와 같은 데이터 신뢰도 저하를 보일 수 있는 문제점이 있음

- 이상의 사항을 고려하여 보면 다음과 같은 크게 두가지 측면에서 개선 사항을 도출하여 볼 수 있음

1) 수요자 관점의 통계 및 분석기능 다양화

- 시·도, 시·군 등 지방자치단체 업무담당자의 일반농산어촌개발사업 관리를 위한 읍·면·동 단위의 보다 다양한 통계가 필요하며, 지역취약성에 대한 분석에 추가하여 지역 내 예산투자 적절성, 필요한 사업 추천 등 기초데이터를 기반한 분석자료를 생성하여 참고자료로써 제공할 수 있도록 개선할 필요성이 있음

2) 필수 입력항목 최소화 및 입력체계 강화

- 현재 시스템에서 가장 문제가 되는 입력되지 않은 정보로 인한 데이터 신뢰도 저하를 해소하기 위해 불필요한 필수적인 입력항목을 배제하고 사업신청 내 데이터 입력률을 평가항목으로 포함, 지속적인 공문 하달을 통한 입력 유도 등 농림축산식품부를 중심으로 한 입력체계를 정립되어야 할 것임

5. 농촌생활서비스 평가모델의 농산어촌지역개발 공간정보시스템 적용방안 모색

○ 2017년 수립된 농산어촌지역개발 공간정보시스템 중장기 계획을 살펴 보면 다음과 같음

<표 224> RAISE 시스템 중장기 발전계획

추진전략	전략과제	이행과제지표	연차별 계획				
			18	19	20	21	22
실증기반 지역현황 진단체계 구축	지역쇠퇴 및 낙후현황 진단 지역잠재력 및 역량분석 사업유형별 후보지 분석	지역진단 지표모형 연구					
		지역쇠퇴(낙후) 현황진단 서비스 개발					
		지역 자산 발굴 및 분석 서비스 개발					
		사업유형별 후보지 분석 서비스 개발					
과학적 정책 모니터링 체계 구축	장소중심 사업 균형개발 진단 사업기능별 성과 분석	사업정보 관리기능 효율성 개선					
		사업관리업무 정보화 가이드라인 작성					
		정책 의사결정 진단모형 연구					
		사업 성과 및 지역영향 분석 시뮬레이션 개발					
공간기반 농촌지역 개발 계획 체계 구축	지역 공간구조 가시화 지도기반 정책참여 활성화 입지 적정화 계획 지원 위치기반 맞춤형 제도지원	사업 균형개발 진단 서비스 개발					
		지역개발 경과 지도 서비스 개발					
		지도기반 협업 지원 서비스 개발					
		시설입지 및 영향권 분석 서비스 개발					
생활밀착형 지식 데이터 허브 구축	지역 활성화 및 역량강화 생활여건 공유활용 지원 전통적 협업체계 및 공동체 활성화 지원	사업추진 여건 통합조회 서비스 개발					
		지역 전문가(멘토·멘티) 연계 서비스 개발					
		맞춤형 동네지도 제작 서비스 개발					
		참여형 지역 해설가 서비스 개발					
농촌 융복합 데이터 플랫폼 구축	사업진단 기초 데이터 구축	공유자원 활용 서비스 개발(농가, 시설 등)					
		주민 소통 커뮤니티 서비스 개발(두레)					
		주민 협력 플랫폼 서비스 개발(품앗이)					
		사업실적 기초 DB 구축					
	지역현황 기초데이터 구축	평가모니터링 지표 DB 구축					
		표준격자 기반 공간분석 주제도 구축					
		농촌 기초생활 인프라 DB 구축					
		농촌 지역현황 지표 DB 구축					
데이터 분석 및 시각화	지역 자산정보 DB 구축						
	공공행정 및 민간 오픈 데이터 확대 연계						
	의사결정지원 대시보드 서비스 개발						
	농촌 지역개발 정책지도 서비스 개발						
		공간정보 분석(SA) 및 데이터 시각화(BI)					

- 본 연구에서 개발한 농촌 생활서비스 평가모델은 RAISE 시스템 중장기 발전계획과 매우 밀접한 연관성이 있으며, 관련된 주요 전략과제 및 이행과제를 살펴보면 다음과 같으며 향후 적용방안을 모색해 볼 필요성이 있음
 - ① 지역쇠퇴(낙후) 현황진단 서비스 개발
 - ② 농촌 기초생활 인프라 DB 구축
 - ③ 평가모니터링 지표 DB 구축
 - ④ 공공행정 및 민간 오픈 데이터 확대 연계
 - ⑤ 의사결정지원 대시보드 서비스 개발
- 또한, 개발된 농촌 생활서비스 평가모델은 농산어촌지역개발 공간정보 시스템에 구축되어 있는 농촌마을현황정보 기능을 그대로 사용 또는 일부 수정을 통해 연구 중인 농촌생활서비스 진단 평가모델에 대한 기초자료 수집에 대한 온라인 기반기능으로 활용할 수 있을 것으로 예상된다. 지표를 표출할 수 있는 시각화 기능(취약성지표 시범서비스)도 기본적인 부분은 구축되어 있어 향후 고도화 시 본 지표에 대한 내용도 반영할 수 있을 것임
- 예를 들어, 의사결정지원 대시보드 서비스 개발 과제의 경우 본 연구에서 제안한 평가모델을 활용할 경우 다음과 같은 예시적 화면을 제안할 수 있음

제9장 기대효과 및 활용방안

제9장 기대효과 및 활용방안

제1절 기대효과

- 농촌지역 특성을 고려한 지역개발 정책의 수립 및 사업의 도입과 개선을 도모
- 농촌지역개발 정책수립을 위한 의사결정에 필요한 지역유형과 지역특성 분석에 대한 정보를 제공할 수 있는 지표 및 정보의 효율적인 획득을 통하여 정책의 효율성과 개선을 도모
- 생활서비스 수준에 대한 진단자료 제공으로 마을별 낙후 수준, 주요 취약 요소, 개선 필요 분야 등에 대한 분석으로 정책지원 및 활용도 제고
- 농촌 공간단위 기본 데이터, 농어촌지역개발사업 데이터 등의 통합적 이용체계 구축
- 지방분권으로 인해 일반농산어촌개발사업이 지자체로 이양되면서 읍면소재지 거점개발은 농식품부가, 배후마을의 정주여건 개선은 지자체가 전담하는 구조로 정책 주체가 이원화 되고 있는 시점에서 지자체에서 합리적인 사업추진을 위해 본 연구의 농촌마을 평가모델을 사용 제고
- 지자체에서는 대상 농촌마을의 생활서비스 및 정주여건에 대해서 본 농촌생활서비스 평가모델을 기반으로 지역적, 사회경제적 특성을 반영하여 원활한 사업추진 제고
- 지역이 스스로 수립한 발전방향에 따라 중앙과 지방이 투자를 집중하고 합리적인 정책적 협력이 될 수 있도록 농촌생활서비스 평가모델 매뉴얼을 제시

제2절 활용방안

- 과소화지역 생활서비스 지표를 기반으로 농촌마을 및 지역개발사업 선정 및 평가 기준
- 창조적 마을만들기, 새뜰마을 등 신규 대상지 선정, 각종 설계기준으로 활용
- 과소화 농촌마을 생활서비스 여건 진단사업 제안
- 실제 정책 수립 시 의사결정에 필요한 지역 특성에 대한 정보 및 체계적인 진단 체계를 제공함으로써 정책의 현장 적합성 및 일관성 확보
- 「농촌 생활서비스 공급을 위한 빅데이터 기반 및 활용체계 개발」 연구와의 연계정립
- 「시군역량강화사업」 사업수행 초기에 기초지표 진단 및 만족도 조사 제안을 통해 사업에 반영할 수 있도록 제안
- 지역개발사업계획, 일반농산어촌개발사업계획 등에 대한 자료수집, 사업 전후의 성과 평가시 활용방안으로 제안

참 고 문 헌

참 고 문 헌

1. 강병수, 2003, 소도읍의 개발모형 설정과 발전전략, 지역개발농촌
2. 고영배 외, 2009, 농촌 거점면 지역의 중심기능 이용성향 분석, 농촌계획학회
3. 공공데이터포털(<https://www.data.go.kr>)
4. 교육통계서비스(<https://kess.kedi.re.kr>)
5. 국토연구원, 2002, 지속가능한 국토이용관리를 위한 토지적성평가기법의 활용에 관한 연구
6. 국토연구원, 2016, 저성장 시대의 축소도시 실태와 정책방안 연구, 구형수 외
7. 국토통계포털(<http://kosis.kr>)
8. 권지윤, 2015, 농촌마을 유형별 마을개발 역량교육 요구 분석
9. 김경량 외, 2004, 농촌마을의 유형화를 통한 발전방향 : 강원도 농촌마을을 중심으로, 경영과학연구
10. 김창현 외, 2007, 농촌지역 특성의 진단지표 개발과 정책적 활용방안, 국토연구원
11. 농산어촌지역개발 공간정보시스템(<http://www.raise.go.kr>)
12. 농식품부 지역개발과, 2016, 농촌마을 현황 모니터링을 위한 간단 지표
13. 농촌진흥청, 2016, 농촌마을 정주여건 현장조사 및 진단체계 개발
14. 박미정 외, 2016, 농촌마을 정주여건 진단지표 개발 및 활용, 국립농업과학원

15. 박시현 외, 2001, 유럽 주요 국에서의 그린투어리즘에 대한 행정적 지원, 농촌관광연구
16. 서울대학교, 2016, 2016년 국가주요지표 개편 연구
17. 서울특별시, 2017, 2020 서울특별시 도시주거환경정비 기본계획
18. 성주인 외, 2003, 지역유형 구분과 농촌지역의 유형별 특성, 농촌경제 제26권 제2호
19. 송미령 외, 2006, 살고 싶은 농촌 만들기, 한국농촌경제연구원, 정책연구보고
20. 송미령 외, 2008, 살고 싶은 농촌 만들기를 위한 정책재편 방안, 한국농촌경제연구원, 정책연구보고
21. 송미령·성주인, 2004, 주민참여형 마을개발사업의 평가와 모형정립, 한국농촌경제연구원, 연구보고
22. 신상영, 2008, 서울시 주거환경의 질 지표와 평가에 관한 연구, 서울시정개발연구원
23. 양원식, 2009, AHP법을 이용한 농촌지역유형 구분, 경상대학교 농업생명과학연구
24. 어린이집·유치원 통합정보공시([Http://www.childinfo.go.kr](http://www.childinfo.go.kr))
25. 엄수원, 1997, 한국 농촌지역의 유형화와 공간개발 방향에 관한 연구, 단국대학교 대학원 (박사학위논문)
26. 응급의료포털([Https://www.e-gen.or.kr](https://www.e-gen.or.kr))
27. 이상호, 2008, 삶의 질 지표에 기반한 농어촌 지역별 유형분류 및 요인분석, 농촌경제
28. 임상봉, 2003, 권역단위 개발계획수립을 위한 지역지표개발 및 농촌자원 조사자료의 통합시스템 개발, 농어촌연구원

29. 임창수, 2008, 어메니티 지향형 농촌마을 공간정비시스템 개발, 전남대학교 대학원 (박사학위논문)
30. 전택기 외, 2008, 농촌정주환경 지표 및 자료관리 체계구축방안, 농어촌연구원
31. 정기환 외, 2002, 21세기의 대안적 농촌발전 전략의 모색, (사)농정연구센터, 제108회 월례세미나
32. 정철모 외, 1994, 농촌정주체계의 확립을 위한 농촌취락의 정비방안에 관한 연구, 한국지역개발학회지
33. 지역문화진흥원([Http://www.rcda.or.kr](http://www.rcda.or.kr))
34. 지역발전위원회, 2016, 2016년 지역개발사업 편람
35. 최양부, 정기환, 1985, 정주생활권 설정 및 유형화, 한국농촌경제연구원 연구보고
36. 한상욱 외, 2006, 농촌지역 활성화를 위한 면소재지 기능강화방안, 충남발전연구원
37. 행정안전부, 2008, 지역생활여건개선 사업추진 기본계획 마련연구
38. 홍경희, 1985, 한국 면·군 중심도시의 기능-대구시 주변 8군의 경우, 국토계획

부 록

1) 마을별 농촌생활서비스 수준 및 접근성 만족도 조사표

조사표 ID

동계별 제13호(마을)의 보호에 의거 본 조사에서 개인의 비밀에 속하는 사항은 엄격히 보호됩니다.

농촌생활서비스 인식 및 만족도 조사

안녕하십니까? 바쁘신 와중에도 불구하고 본 설문조사에 참여 주셔서 감사드립니다.

전북대학교에서는 농촌 생활(마을 및 읍면) 농촌 생활서비스 평가모델 측정범위 정립과 평가모델을 개발하고자 농촌 생활서비스 진단체계를 구성하고, 농촌지역의 생활서비스 제공현황을 파악하기 위한 60개의 지표를 개발하였습니다. 본 설문은 마을 대표자(이장)를 대상으로 각 마을의 60개 지표에 대한 인식 및 만족도 조사를 수행하고자 합니다. 응답해주신 내용은 연구에 반영되어 좋은 마을의 지역적, 사회적특성 특성을 반영한 생활서비스 평가모델 개발을 위한 귀중한 자료로 활용될 것입니다.

귀하의 응답하고 소중한 의견은 연구에 귀중하게 쓰일 것이며, 응답하신 내용은 본 연구 이외의 목적으로는 사용하지 않을 것입니다. 귀한 시간을 내어주셔서 감사드립니다.

조사 기관 : 담 양 자

※ 기본정보

시도	시군	읍면	행정리	행정리

※ 마을대표자(이장님) 정보

이름	연락처

부문	영역	지표	수준(현황)					접근성														
			1점	2점	3점	4점	5점	주 서비스 제공위저 (1개 선택)	동원 불편	인근 불편	인근 불편	인근 불편	총점	만족도								
								시간거점 (마을사, 인근 농촌마을, 도로외)					행정리									
교육	공공교육	유치원																				
		초등학교																				
		중학교																				
		고등학교																				
		광성교육기관																				
보건	민간교육	학습성 학원																				
		재미형 학원																				
		보건의료원																				
		보건소																				
		읍청양원																				
응급의료	민간의료	병원 의원																				
		치과병의원																				
		한방병의원																				
		요양병원																				
		응급의료기관																				
의약품	의약품	약국 및 의약품소재점																				
		의료용품소재점																				

2) 마을별 농촌생활서비스 평가지표 기초조사 결과

<표 1> 농촌생활서비스 부문별 조사 결과(논산시 가야곡면 병암1리)

부문	영역	지표	조사결과		조사데이터 공간범위	비고
			수준	유무		
일 반 현 황	인구	· 인구수	75		행정리	RAISE 자료
		· 15세미만 인구수	161		읍면	추후 RAISE 구독 가능
		· 65세이상 인구수	1,413		읍면	추후 RAISE 구독 가능
	가구	· 세대수	40		행정리	RAISE 자료
		· 귀농귀촌가구비율	0.3		전국	추후 RAISE 구독 가능
		· 취약계층가구수	64,597		시도	
		· 고령자 1인 가구비율	12.9		시군	
	· 다문화 가구수	987		시군		
주 거	주택	· 노후 주택 비율	37.6		시군	
		· 슬레이트지붕 주택 비율	14.6		전국	
		· 빈집 수	5,188		시군	
	인프라	· 상수도 보급율		부	행정리	
		· 도시가스 보급율		부	행정리	
		· 인터넷 보급율(이용률)	92.2		시도	
		· 스마트폰 보급율	91.1		시도	
교 육	공공 교육	· 유치원	1		읍면	
		· 초등학교	1		읍면	
		· 중학교	1		읍면	
		· 고등학교	0		읍면	
		· 평생교육기관	0		읍면	
	민간 교육	· 학습형 학원	60		시군	
		· 취미형 학원	45		시군	
보 건	공공 의료	· 보건의료원	0		읍면	
		· 보건소	4		읍면	
	민간 의료	· 종합병원, 상급종합병원	0		읍면	
		· 병원·의원	0		읍면	
		· 치과병·의원	0		읍면	
		· 한방병·의원	0		읍면	
· 요양병원	0		읍면			

부문	영역	지표	조사결과		조사데이터 공간범위	비고
			수준	유무		
	응급 의료	· 응급의료기관	0		읍면	
	의약품	· 약국 및 의약품 소매점	0		읍면	
		· 의료용품 소매점	0		읍면	
복지	아동	· 영유아보육시설(어린이집)	1		읍면	
		· 아동복지시설	0		읍면	
	노인	· 노인복지시설	0		읍면	
	여성	· 여성복지시설	0		읍면	
	장애인	· 장애인복지시설	0		읍면	
문화	문화	· 문화기반시설	0		읍면	
		· 생활문화시설(생활문화센터)	0		읍면	
		· 마을공동문화시설(마을회관)		유	법정리	
		· 영화상영관	0		읍면	
	여가 · 체육	· 공공체육시설	2		읍면	
		· 마을체육시설		유	시군	
		· 체육시설업 사업체	114		읍면	
	· 예술·스포츠 및 여가관련 서비스업 사업체	5		읍면		
환경	수환경	· 하수도 보급률	11.1		읍면	
	대기	· 가스·먼지·매연 및 악취를 유발하는 시설		유	읍면	
안전	치안	· 경찰관서	1		읍면	
		· 자율방범대 조직		유	시도	
		· CCTV 보유	0		법정리	
	소방	· 소방서	0		읍면	
· 의용소방대 대원			유	시군		
편의	금융 배달	· 은행	60		시군	
		· 우체국	1		읍면	
		· 운수업 사업체	56		읍면	
	생활 용품	· 대형소매점	0		시군	
		· 소형소매점	0		시군	
		· 전통시장	0		읍면	
	이미용	· 이용업, 미용업 사업체	5		읍면	
		· 목욕업 사업체	0		읍면	

<표 2> 농촌생활서비스 부문별 조사 결과(논산시 가야곡면 조정리)

부문	영역	지표	조사결과		조사데이터 공간범위	비고
			수준	유무		
일반현황	인구	· 인구수	45		행정리	
		· 15세미만 인구수	161		읍면	추후 RAISE 구독 가능
		· 65세이상 인구수	1,413		읍면	추후 RAISE 구독 가능
	가구	· 세대수	17		행정리	
		· 귀농귀촌가구비율	0.3		전국	추후 RAISE 구독 가능
		· 취약계층가구수	64,597		시도	
		· 고령자 1인 가구비율	12.9		시군	
	· 다문화 가구수	987		시군		
주거	주택	· 노후 주택 비율	37.6		시군	
		· 슬레이트지붕 주택 비율	14.6		전국	
		· 빈집 수	5,188		시군	
	인프라	· 상수도 보급율		부	행정리	
		· 도시가스 보급율		부	행정리	
		· 인터넷 보급율(이용률)	92.2		시도	
	· 스마트폰 보급율	91.1		시도		
교육	공공교육	· 유치원	1		읍면	
		· 초등학교	1		읍면	
		· 중학교	1		읍면	
		· 고등학교	0		읍면	
		· 평생교육기관	0		읍면	
	민간교육	· 학습형 학원	60		시군	
		· 취미형 학원	45		시군	
보건	공공의료	· 보건의료원	0		읍면	
		· 보건소	4		읍면	
	민간의료	· 종합병원, 상급종합병원	0		읍면	
		· 병원·의원	0		읍면	
		· 치과병·의원	0		읍면	
		· 한방병·의원	0		읍면	
		· 요양병원	0		읍면	
	응급의료	· 응급의료기관	0		읍면	
	의약품	· 약국 및 의약품 소매점	0		읍면	
		· 의료용품 소매점	0		읍면	

부문	영역	지표	조사결과		조사데이터 공간범위	비고
			수준	유무		
복지	아동	· 영유아보육시설(어린이집)	1		읍면	
		· 아동복지시설	0		읍면	
	노인	· 노인복지시설	0		읍면	
	여성	· 여성복지시설	0		읍면	
	장애인	· 장애인복지시설	0		읍면	
문화	문화	· 문화기반시설	0		읍면	
		· 생활문화시설(생활문화센터)	0		읍면	
		· 마을공동문화시설(마을회관)		유	법정리	
		· 영화상영관	0		읍면	
	여가 · 체육	· 공공체육시설	2		읍면	
		· 마을체육시설		유	시군	
		· 체육시설업 사업체	114		읍면	
	· 예술·스포츠 및 여가관련 서비스업 사업체	5		읍면		
환경	수환경	· 하수도 보급률	11.1		읍면	
	대기	· 가스·먼지·매연 및 악취를 유발하는 시설		유	읍면	
안전	치안	· 경찰관서	1		읍면	
		· 자율방범대 조직		유	시도	
		· CCTV 보유	0		법정리	
	소방	· 소방서	0		읍면	
· 의용소방대 대원			유	시군		
편의	금융 배달	· 은행	60		시군	
		· 우체국	1		읍면	
		· 운수업 사업체	56		읍면	
	생활 용품	· 대형소매점	0		시군	
		· 소형소매점	0		시군	
		· 전통시장	0		읍면	
	이미용	· 이용업, 미용업 사업체	5		읍면	
· 목욕업 사업체		0		읍면		

<표 3> 농촌생활서비스 부문별 조사 결과(논산시 가야곡면 함적2리)

부문	영역	지표	조사결과		조사데이터 공간범위	비고
			수준	유무		
일반현황	인구	· 인구수	48		행정리	
		· 15세미만 인구수	161		읍면	추후 RAISE 구독 가능
		· 65세이상 인구수	1,413		읍면	추후 RAISE 구독 가능
	가구	· 세대수	26		행정리	
		· 귀농귀촌가구비율	0.3		전국	추후 RAISE 구독 가능
		· 취약계층가구수	64,597		시도	
		· 고령자 1인 가구비율	12.9		시군	
	· 다문화 가구수	987		시군		
주거	주택	· 노후 주택 비율	37.6		시군	
		· 슬레이트지붕 주택 비율	14.6		전국	
		· 빈집 수	5,188		시군	
	인프라	· 상수도 보급율		여	행정리	
		· 도시가스 보급율		부	행정리	
		· 인터넷 보급율(이용률)	92.2		시도	
	· 스마트폰 보급율	91.1		시도		
교육	공공 교육	· 유치원	1		읍면	
		· 초등학교	1		읍면	
		· 중학교	1		읍면	
		· 고등학교	0		읍면	
		· 평생교육기관	0		읍면	
	민간 교육	· 학습형 학원	60		시군	
		· 취미형 학원	45		시군	
보건	공공 의료	· 보건의료원	0		읍면	
		· 보건소	4		읍면	
	민간 의료	· 종합병원, 상급종합병원	0		읍면	
		· 병원·의원	0		읍면	
		· 치과병·의원	0		읍면	
		· 한방병·의원	0		읍면	
		· 요양병원	0		읍면	
	응급 의료	· 응급의료기관	0		읍면	
	의약품	· 약국 및 의약품 소매점	0		읍면	
		· 의료용품 소매점	0		읍면	

부문	영역	지표	조사결과		조사데이터 공간범위	비고
			수준	유무		
복지	아동	· 영유아보육시설(어린이집)	1		읍면	
		· 아동복지시설	0		읍면	
	노인	· 노인복지시설	0		읍면	
	여성	· 여성복지시설	0		읍면	
	장애인	· 장애인복지시설	0		읍면	
문화	문화	· 문화기반시설	0		읍면	
		· 생활문화시설(생활문화센터)	0		읍면	
		· 마을공동문화시설(마을회관)		유	법정리	
		· 영화상영관	0		읍면	
	여가 · 체육	· 공공체육시설	2		읍면	
		· 마을체육시설		유	시군	
		· 체육시설업 사업체	114		읍면	
	· 예술·스포츠 및 여가관련 서비스업 사업체	5		읍면		
환경	수환경	· 하수도 보급률	11.1		읍면	
	대기	· 가스·먼지·매연 및 악취를 유발하는 시설		유	읍면	
안전	치안	· 경찰관서	1		읍면	
		· 자율방범대 조직		유	시도	
		· CCTV 보유	0		법정리	
	소방	· 소방서	0		읍면	
· 의용소방대 대원			유	시군		
편의	금융 배달	· 은행	60		시군	
		· 우체국	1		읍면	
		· 운수업 사업체	56		읍면	
	생활 용품	· 대형소매점	0		시군	
		· 소형소매점	0		시군	
		· 전통시장	0		읍면	
	이미용	· 이용업, 미용업 사업체	5		읍면	
· 목욕업 사업체		0		읍면		

<표 4> 농촌생활서비스 부문별 조사 결과(논산시 강경읍 중앙2리)

부문	영역	지표	조사결과		조사데이터 공간범위	비고
			수준	유무		
일반현황	인구	· 인구수	181		행정리	
		· 15세미만 인구수	776		읍면	추후 RAISE 구독 가능
		· 65세이상 인구수	2,555		읍면	추후 RAISE 구독 가능
	가구	· 세대수	84		행정리	
		· 귀농귀촌가구비율	0.3		전국	추후 RAISE 구독 가능
		· 취약계층가구수	64,597		시도	
		· 고령자 1인 가구비율	12.9		시군	
· 다문화 가구수	987		시군			
주거	주택	· 노후 주택 비율	37.6		시군	
		· 슬레이트지붕 주택 비율	14.7		전국	
		· 빈집 수	5,188		시군	
	인프라	· 상수도 보급율		여	행정리	
		· 도시가스 보급율		부	행정리	
		· 인터넷 보급율(이용률)	92.2		시도	
· 스마트폰 보급율	91.1		시도			
교육	공공교육	· 유치원	3		읍면	
		· 초등학교	3		읍면	
		· 중학교	2		읍면	
		· 고등학교	2		읍면	
		· 평생교육기관	0		읍면	
	민간교육	· 학습형 학원	60		시군	
		· 취미형 학원	45		시군	
보건	공공의료	· 보건의료원	0		읍면	
		· 보건소	1		읍면	
	민간의료	· 종합병원, 상급종합병원	0		읍면	
		· 병원·의원	9		읍면	
		· 치과병·의원	3		읍면	
		· 한방병·의원	4		읍면	
		· 요양병원	2		읍면	
	응급의료	· 응급의료기관	0		읍면	
	의약품	· 약국 및 의약품 소매점	10		읍면	
		· 의료용품 소매점	6		읍면	

부문	영역	지표	조사결과		조사데이터 공간범위	비고
			수준	유무		
복지	아동	· 영유아보육시설(어린이집)	4		읍면	
		· 아동복지시설	0		읍면	
	노인	· 노인복지시설	4		읍면	
	여성	· 여성복지시설	1		읍면	
	장애인	· 장애인복지시설	0		읍면	
문화	문화	· 문화기반시설	1		읍면	
		· 생활문화시설(생활문화센터)	0		읍면	
		· 마을공동문화시설(마을회관)		유	법정리	
		· 영화상영관	0		읍면	
	여가 · 체육	· 공공체육시설	5		읍면	
		· 마을체육시설		유	시군	
		· 체육시설업 사업체	114		읍면	
	· 예술·스포츠 및 여가관련 서비스업 사업체	22		읍면		
환경	수환경	· 하수도 보급률	69.6		읍면	
	대기	· 가스·먼지·매연 및 악취를 유발하는 시설		유	읍면	
안전	치안	· 경찰관서	2		읍면	
		· 자율방범대 조직		유	시도	
		· CCTV 보유	7		법정리	
	소방	· 소방서	1		읍면	
· 의용소방대 대원			유	시군		
편의	금융 배달	· 은행	60		시군	
		· 우체국	2		읍면	
		· 운수업 사업체	88		읍면	
	생활 용품	· 대형소매점	0		시군	
		· 소형소매점	0		시군	
		· 전통시장	2		읍면	
	이미용	· 이용업, 미용업 사업체	57		읍면	
· 목욕업 사업체		0		읍면		

<표 5> 농촌생활서비스 부문별 조사 결과(논산시 강경읍 채운1리)

부문	영역	지표	조사결과		조사데이터 공간범위	비고
			수준	유무		
일반현황	인구	· 인구수	174		행정리	
		· 15세미만 인구수	776		읍면	추후 RAISE 구독 가능
		· 65세이상 인구수	2,555		읍면	추후 RAISE 구독 가능
	가구	· 세대수	76		행정리	
		· 귀농귀촌가구비율	0.3		전국	추후 RAISE 구독 가능
		· 취약계층가구수	64,597		시도	
		· 고령자 1인 가구비율	12.9		시군	
	· 다문화 가구수	987		시군		
주거	주택	· 노후 주택 비율	37.6		시군	
		· 슬레이트지붕 주택 비율	14.7		전국	
		· 빈집 수	5,188		시군	
	인프라	· 상수도 보급율		부	행정리	
		· 도시가스 보급율		부	행정리	
		· 인터넷 보급율(이용률)	92.2		시도	
		· 스마트폰 보급율	91.1		시도	
교육	공공 교육	· 유치원	3		읍면	
		· 초등학교	3		읍면	
		· 중학교	2		읍면	
		· 고등학교	2		읍면	
		· 평생교육기관	0		읍면	
	민간 교육	· 학습형 학원	60		시군	
		· 취미형 학원	45		시군	
보건	공공 의료	· 보건의료원	0		읍면	
		· 보건소	1		읍면	
	민간 의료	· 종합병원, 상급종합병원	0		읍면	
		· 병원·의원	9		읍면	
		· 치과병·의원	3		읍면	
		· 한방병·의원	4		읍면	
		· 요양병원	2		읍면	
	응급 의료	· 응급의료기관	0		읍면	
	의약품	· 약국 및 의약품 소매점	10		읍면	
· 의료용품 소매점		6		읍면		

부문	영역	지표	조사결과		조사데이터 공간범위	비고
			수준	유무		
복지	아동	· 영유아보육시설(어린이집)	4		읍면	
		· 아동복지시설	0		읍면	
	노인	· 노인복지시설	4		읍면	
	여성	· 여성복지시설	1		읍면	
	장애인	· 장애인복지시설	0		읍면	
문화	문화	· 문화기반시설	1		읍면	
		· 생활문화시설(생활문화센터)	0		읍면	
		· 마을공동문화시설(마을회관)		유	법정리	
		· 영화상영관	0		읍면	
	여가 · 체육	· 공공체육시설	5		읍면	
		· 마을체육시설		유	시군	
		· 체육시설업 사업체	114		읍면	
	· 예술·스포츠 및 여가관련 서비스업 사업체	22		읍면		
환경	수환경	· 하수도 보급률	69.6		읍면	
	대기	· 가스·먼지·매연 및 악취를 유발하는 시설		유	읍면	
안전	치안	· 경찰관서	2		읍면	
		· 자율방범대 조직		유	시도	
		· CCTV 보유	7		법정리	
	소방	· 소방서	1		읍면	
· 의용소방대 대원			유	시군		
편의	금융 배달	· 은행	60		시군	
		· 우체국	2		읍면	
		· 운수업 사업체	88		읍면	
	생활 용품	· 대형소매점	0		시군	
		· 소형소매점	0		시군	
		· 전통시장	2		읍면	
	이미용	· 이용업, 미용업 사업체	57		읍면	
· 목욕업 사업체		0		읍면		

<표 6> 농촌생활서비스 부문별 조사 결과(논산시 강경읍 황산2리)

부문	영역	지표	조사결과		조사데이터 공간범위	비고
			수준	유무		
일반현황	인구	· 인구수	129		행정리	
		· 15세미만 인구수	776		읍면	추후 RAISE 구독 가능
		· 65세이상 인구수	2,555		읍면	추후 RAISE 구독 가능
	가구	· 세대수	64		행정리	
		· 귀농귀촌가구비율	0.3		전국	추후 RAISE 구독 가능
		· 취약계층가구수	64,597		시도	
		· 고령자 1인 가구비율	12.9		시군	
· 다문화 가구수	987		시군			
주거	주택	· 노후 주택 비율	37.6		시군	
		· 슬레이트지붕 주택 비율	14.7		전국	
		· 빈집 수	5,188		시군	
	인프라	· 상수도 보급율		여	행정리	
		· 도시가스 보급율		여	행정리	
		· 인터넷 보급율(이용률)	92.2		시도	
· 스마트폰 보급율	91.1		시도			
교육	공공 교육	· 유치원	3		읍면	
		· 초등학교	3		읍면	
		· 중학교	2		읍면	
		· 고등학교	2		읍면	
		· 평생교육기관	0		읍면	
	민간 교육	· 학습형 학원	60		시군	
		· 취미형 학원	45		시군	
보건	공공 의료	· 보건의료원	0		읍면	
		· 보건소	1		읍면	
	민간 의료	· 종합병원, 상급종합병원	0		읍면	
		· 병원·의원	9		읍면	
		· 치과병·의원	3		읍면	
		· 한방병·의원	4		읍면	
		· 요양병원	2		읍면	
	응급 의료	· 응급의료기관	0		읍면	
	의약품	· 약국 및 의약품 소매점	10		읍면	
· 의료용품 소매점		6		읍면		

부문	영역	지표	조사결과		조사데이터 공간범위	비고
			수준	유무		
복지	아동	· 영유아보육시설(어린이집)	4		읍면	
		· 아동복지시설	0		읍면	
	노인	· 노인복지시설	4		읍면	
	여성	· 여성복지시설	1		읍면	
	장애인	· 장애인복지시설	0		읍면	
문화	문화	· 문화기반시설	1		읍면	
		· 생활문화시설(생활문화센터)	0		읍면	
		· 마을공동문화시설(마을회관)		유	법정리	
		· 영화상영관	0		읍면	
	여가 · 체육	· 공공체육시설	5		읍면	
		· 마을체육시설		유	시군	
		· 체육시설업 사업체	114		읍면	
	· 예술·스포츠 및 여가관련 서비스업 사업체	22		읍면		
환경	수환경	· 하수도 보급률	69.6		읍면	
	대기	· 가스·먼지·매연 및 악취를 유발하는 시설		유	읍면	
안전	치안	· 경찰관서	2		읍면	
		· 자율방범대 조직		유	시도	
		· CCTV 보유	17		법정리	
	소방	· 소방서	1		읍면	
· 의용소방대 대원			유	시군		
편의	금융 배달	· 은행	60		시군	
		· 우체국	2		읍면	
		· 운수업 사업체	88		읍면	
	생활 용품	· 대형소매점	0		시군	
		· 소형소매점	0		시군	
		· 전통시장	2		읍면	
	이미용	· 이용업, 미용업 사업체	57		읍면	
· 목욕업 사업체		0		읍면		

<표 7> 농촌생활서비스 부문별 조사 결과(논산시 광석면 왕전2리)

부문	영역	지표	조사결과		조사데이터 공간범위	비고
			수준	유무		
일반현황	인구	· 인구수	63		행정리	
		· 15세미만 인구수	282		읍면	추후 RAISE 구독 가능
		· 65세이상 인구수	1,609		읍면	추후 RAISE 구독 가능
	가구	· 세대수	29		행정리	
		· 귀농귀촌가구비율	0.3		전국	추후 RAISE 구독 가능
		· 취약계층가구수	64,597		시도	
		· 고령자 1인 가구비율	12.9		시군	
· 다문화 가구수	987		시군			
주거	주택	· 노후 주택 비율	37.6		시군	
		· 슬레이트지붕 주택 비율	14.6		전국	
		· 빈집 수	5,188		시군	
	인프라	· 상수도 보급율		여	행정리	
		· 도시가스 보급율		부	행정리	
		· 인터넷 보급율(이용률)	92.2		시도	
· 스마트폰 보급율	91.1		시도			
교육	공공 교육	· 유치원	2		읍면	
		· 초등학교	2		읍면	
		· 중학교	1		읍면	
		· 고등학교	0		읍면	
		· 평생교육기관	0		읍면	
	민간 교육	· 학습형 학원	60		시군	
		· 취미형 학원	45		시군	
보건	공공 의료	· 보건의료원	0		읍면	
		· 보건소	4		읍면	
	민간 의료	· 종합병원, 상급종합병원	0		읍면	
		· 병원·의원	0		읍면	
		· 치과병·의원	0		읍면	
		· 한방병·의원	0		읍면	
		· 요양병원	0		읍면	
	응급 의료	· 응급의료기관	0		읍면	
	의약품	· 약국 및 의약품 소매점	0		읍면	
		· 의료용품 소매점	0		읍면	

부문	영역	지표	조사결과		조사데이터 공간범위	비고
			수준	유무		
복지	아동	· 영유아보육시설(어린이집)	1		읍면	
		· 아동복지시설	0		읍면	
	노인	· 노인복지시설	3		읍면	
	여성	· 여성복지시설	0		읍면	
	장애인	· 장애인복지시설	1		읍면	
문화	문화	· 문화기반시설	0		읍면	
		· 생활문화시설(생활문화센터)	0		읍면	
		· 마을공동문화시설(마을회관)		유	법정리	
		· 영화상영관	0		읍면	
	여가 · 체육	· 공공체육시설	2		읍면	
		· 마을체육시설		유	시군	
		· 체육시설업 사업체	114		읍면	
	· 예술·스포츠 및 여가관련 서비스업 사업체	7		읍면		
환경	수환경	· 하수도 보급률	3.5		읍면	
	대기	· 가스·먼지·매연 및 악취를 유발하는 시설		유	읍면	
안전	치안	· 경찰관서	1		읍면	
		· 자율방범대 조직		유	시도	
		· CCTV 보유	2		법정리	
	소방	· 소방서	0		읍면	
· 의용소방대 대원			유	시군		
편의	금융 배달	· 은행	60		시군	
		· 우체국	1		읍면	
		· 운수업 사업체	33		읍면	
	생활 용품	· 대형소매점	0		시군	
		· 소형소매점	0		시군	
		· 전통시장	0		읍면	
	이미용	· 이용업, 미용업 사업체	6		읍면	
· 목욕업 사업체		0		읍면		

<표 8> 농촌생활서비스 부문별 조사 결과(논산시 광석면 항월3리)

부문	영역	지표	조사결과		조사데이터 공간범위	비고
			수준	유무		
일반현황	인구	· 인구수	83		행정리	
		· 15세미만 인구수	282		읍면	추후 RAISE 구독 가능
		· 65세이상 인구수	1,609		읍면	추후 RAISE 구독 가능
	가구	· 세대수	35		행정리	
		· 귀농귀촌가구비율	0.3		전국	추후 RAISE 구독 가능
		· 취약계층가구수	64,597		시도	
		· 고령자 1인 가구비율	12.9		시군	
· 다문화 가구수	987		시군			
주거	주택	· 노후 주택 비율	37.6		시군	
		· 슬레이트지붕 주택 비율	14.6		전국	
		· 빈집 수	5,188		시군	
	인프라	· 상수도 보급율		여	행정리	
		· 도시가스 보급율		부	행정리	
		· 인터넷 보급율(이용률)	92.2		시도	
		· 스마트폰 보급율	91.1		시도	
교육	공공 교육	· 유치원	2		읍면	
		· 초등학교	2		읍면	
		· 중학교	1		읍면	
		· 고등학교	0		읍면	
		· 평생교육기관	0		읍면	
	민간 교육	· 학습형 학원	60		시군	
		· 취미형 학원	45		시군	
보건	공공 의료	· 보건의료원	0		읍면	
		· 보건소	4		읍면	
	민간 의료	· 종합병원, 상급종합병원	0		읍면	
		· 병원·의원	0		읍면	
		· 치과병·의원	0		읍면	
		· 한방병·의원	0		읍면	
		· 요양병원	0		읍면	
	응급 의료	· 응급의료기관	0		읍면	
	의약품	· 약국 및 의약품 소매점	0		읍면	
		· 의료용품 소매점	0		읍면	

부문	영역	지표	조사결과		조사데이터 공간범위	비고
			수준	유무		
복지	아동	· 영유아보육시설(어린이집)	1		읍면	
		· 아동복지시설	0		읍면	
	노인	· 노인복지시설	3		읍면	
	여성	· 여성복지시설	0		읍면	
	장애인	· 장애인복지시설	1		읍면	
문화	문화	· 문화기반시설	0		읍면	
		· 생활문화시설(생활문화센터)	0		읍면	
		· 마을공동문화시설(마을회관)		유	법정리	
		· 영화상영관	0		읍면	
	여가 · 체육	· 공공체육시설	2		읍면	
		· 마을체육시설		유	시군	
		· 체육시설업 사업체	114		읍면	
	· 예술·스포츠 및 여가관련 서비스업 사업체	7		읍면		
환경	수환경	· 하수도 보급률	3.5		읍면	
	대기	· 가스·먼지·매연 및 악취를 유발하는 시설		유	읍면	
안전	치안	· 경찰관서	1		읍면	
		· 자율방범대 조직		유	시도	
		· CCTV 보유	5		법정리	
	소방	· 소방서	0		읍면	
· 의용소방대 대원			유	시군		
편의	금융 배달	· 은행	60		시군	
		· 우체국	1		읍면	
		· 운수업 사업체	33		읍면	
	생활 용품	· 대형소매점	0		시군	
		· 소형소매점	0		시군	
		· 전통시장	0		읍면	
	이미용	· 이용업, 미용업 사업체	6		읍면	
· 목욕업 사업체		0		읍면		

<표 9> 농촌생활서비스 부문별 조사 결과(논산시 노성면 노티1리)

부문	영역	지표	조사결과		조사데이터 공간범위	비고
			수준	유무		
일반현황	인구	· 인구수	79		행정리	
		· 15세미만 인구수	242		읍면	추후 RAISE 구독 가능
		· 65세이상 인구수	1,138		읍면	추후 RAISE 구독 가능
	가구	· 세대수	28		행정리	
		· 귀농귀촌가구비율	0.3		전국	추후 RAISE 구독 가능
		· 취약계층가구수	64,597		시도	
		· 고령자 1인 가구비율	12.9		시군	
· 다문화 가구수	987		시군			
주거	주택	· 노후 주택 비율	37.6		시군	
		· 슬레이트지붕 주택 비율	14.6		전국	
		· 빈집 수	5,188		시군	
	인프라	· 상수도 보급율		부	행정리	
		· 도시가스 보급율		부	행정리	
		· 인터넷 보급율(이용률)	92.2		시도	
· 스마트폰 보급율	91.1		시도			
교육	공공 교육	· 유치원	1		읍면	
		· 초등학교	1		읍면	
		· 중학교	1		읍면	
		· 고등학교	0		읍면	
		· 평생교육기관	0		읍면	
	민간 교육	· 학습형 학원	60		시군	
		· 취미형 학원	45		시군	
보건	공공 의료	· 보건의료원	0		읍면	
		· 보건소	2		읍면	
	민간 의료	· 종합병원, 상급종합병원	0		읍면	
		· 병원·의원	0		읍면	
		· 치과병·의원	0		읍면	
		· 한방병·의원	0		읍면	
		· 요양병원	0		읍면	
	응급 의료	· 응급의료기관	0		읍면	
	의약품	· 약국 및 의약품 소매점	0		읍면	
		· 의료용품 소매점	0		읍면	

부문	영역	지표	조사결과		조사데이터 공간범위	비고
			수준	유무		
복지	아동	· 영유아보육시설(어린이집)	3		읍면	
		· 아동복지시설	0		읍면	
	노인	· 노인복지시설	3		읍면	
	여성	· 여성복지시설	0		읍면	
	장애인	· 장애인복지시설	0		읍면	
문화	문화	· 문화기반시설	0		읍면	
		· 생활문화시설(생활문화센터)	0		읍면	
		· 마을공동문화시설(마을회관)		유	법정리	
		· 영화상영관	0		읍면	
	여가 · 체육	· 공공체육시설	3		읍면	
		· 마을체육시설		유	시군	
		· 체육시설업 사업체	114		읍면	
	· 예술·스포츠 및 여가관련 서비스업 사업체	4		읍면		
환경	수환경	· 하수도 보급률	7.2		읍면	
	대기	· 가스·먼지·매연 및 악취를 유발하는 시설		유	읍면	
안전	치안	· 경찰관서	1		읍면	
		· 자율방범대 조직		유	시도	
		· CCTV 보유	0		법정리	
	소방	· 소방서	0		읍면	
· 의용소방대 대원			유	시군		
편의	금융 배달	· 은행	60		시군	
		· 우체국	1		읍면	
		· 운수업 사업체	13		읍면	
	생활 용품	· 대형소매점	0		시군	
		· 소형소매점	0		시군	
		· 전통시장	0		읍면	
	이미용	· 이용업, 미용업 사업체	2		읍면	
· 목욕업 사업체		0		읍면		

<표 10> 농촌생활서비스 부문별 조사 결과(논산시 노성면 두사2리)

부문	영역	지표	조사결과		조사데이터 공간범위	비고
			수준	유무		
일반현황	인구	· 인구수	52		행정리	
		· 15세미만 인구수	242		읍면	추후 RAISE 구독 가능
		· 65세이상 인구수	1,138		읍면	추후 RAISE 구독 가능
	가구	· 세대수	28		행정리	
		· 귀농귀촌가구비율	0.3		전국	추후 RAISE 구독 가능
		· 취약계층가구수	64,597		시도	
		· 고령자 1인 가구비율	12.9		시군	
	· 다문화 가구수	987		시군		
주거	주택	· 노후 주택 비율	37.6		시군	
		· 슬레이트지붕 주택 비율	14.6		전국	
		· 빈집 수	5,188		시군	
	인프라	· 상수도 보급율		부	행정리	
		· 도시가스 보급율		부	행정리	
		· 인터넷 보급율(이용률)	92.2		시도	
		· 스마트폰 보급율	91.1		시도	
교육	공공 교육	· 유치원	1		읍면	
		· 초등학교	1		읍면	
		· 중학교	1		읍면	
		· 고등학교	0		읍면	
		· 평생교육기관	0		읍면	
	민간 교육	· 학습형 학원	60		시군	
		· 취미형 학원	45		시군	
보건	공공 의료	· 보건의료원	0		읍면	
		· 보건소	2		읍면	
	민간 의료	· 종합병원, 상급종합병원	0		읍면	
		· 병원·의원	0		읍면	
		· 치과병·의원	0		읍면	
		· 한방병·의원	0		읍면	
		· 요양병원	0		읍면	
	응급 의료	· 응급의료기관	0		읍면	
	의약품	· 약국 및 의약품 소매점	0		읍면	
		· 의료용품 소매점	0		읍면	

부문	영역	지표	조사결과		조사데이터 공간범위	비고
			수준	유무		
복지	아동	· 영유아보육시설(어린이집)	3		읍면	
		· 아동복지시설	0		읍면	
	노인	· 노인복지시설	3		읍면	
	여성	· 여성복지시설	0		읍면	
	장애인	· 장애인복지시설	0		읍면	
문화	문화	· 문화기반시설	0		읍면	
		· 생활문화시설(생활문화센터)	0		읍면	
		· 마을공동문화시설(마을회관)		유	법정리	
		· 영화상영관	0		읍면	
	여가 · 체육	· 공공체육시설	3		읍면	
		· 마을체육시설		유	시군	
		· 체육시설업 사업체	114		읍면	
	· 예술·스포츠 및 여가관련 서비스업 사업체	4		읍면		
환경	수환경	· 하수도 보급률	7.2		읍면	
	대기	· 가스·먼지·매연 및 악취를 유발하는 시설		유	읍면	
안전	치안	· 경찰관서	1		읍면	
		· 자율방범대 조직		유	시도	
		· CCTV 보유	2		법정리	
	소방	· 소방서	0		읍면	
· 의용소방대 대원			유	시군		
편의	금융 배달	· 은행	60		시군	
		· 우체국	1		읍면	
		· 운수업 사업체	13		읍면	
	생활 용품	· 대형소매점	0		시군	
		· 소형소매점	0		시군	
		· 전통시장	0		읍면	
	이미용	· 이용업, 미용업 사업체	2		읍면	
· 목욕업 사업체		0		읍면		

<표 11> 농촌생활서비스 부문별 조사 결과(논산시 별곡면 조동2리)

부문	영역	지표	조사결과		조사데이터 공간범위	비고
			수준	유무		
일반현황	인구	· 인구수	65		행정리	
		· 15세미만 인구수	140		읍면	추후 RAISE 구독 가능
		· 65세이상 인구수	1,016		읍면	추후 RAISE 구독 가능
	가구	· 세대수	29		행정리	
		· 귀농귀촌가구비율	0.3		전국	추후 RAISE 구독 가능
		· 취약계층가구수	64,597		시도	
		· 고령자 1인 가구비율	12.9		시군	
	· 다문화 가구수	987		시군		
주거	주택	· 노후 주택 비율	37.6		시군	
		· 슬레이트지붕 주택 비율	14.6		전국	
		· 빈집 수	5,188		시군	
	인프라	· 상수도 보급율		부	행정리	
		· 도시가스 보급율		부	행정리	
		· 인터넷 보급율(이용률)	92.2		시도	
		· 스마트폰 보급율	91.1		시도	
교육	공공 교육	· 유치원	2		읍면	
		· 초등학교	2		읍면	
		· 중학교	0		읍면	
		· 고등학교	0		읍면	
		· 평생교육기관	0		읍면	
	민간 교육	· 학습형 학원	60		시군	
		· 취미형 학원	45		시군	
보건	공공 의료	· 보건의료원	0		읍면	
		· 보건소	2		읍면	
	민간 의료	· 종합병원, 상급종합병원	0		읍면	
		· 병원·의원	1		읍면	
		· 치과병·의원	0		읍면	
		· 한방병·의원	0		읍면	
		· 요양병원	0		읍면	
	응급 의료	· 응급의료기관	0		읍면	
	의약품	· 약국 및 의약품 소매점	0		읍면	
		· 의료용품 소매점	0		읍면	

부문	영역	지표	조사결과		조사데이터 공간범위	비고
			수준	유무		
복지	아동	· 영유아보육시설(어린이집)	0		읍면	
		· 아동복지시설	0		읍면	
	노인	· 노인복지시설	8		읍면	
	여성	· 여성복지시설	0		읍면	
	장애인	· 장애인복지시설	1		읍면	
문화	문화	· 문화기반시설	1		읍면	
		· 생활문화시설(생활문화센터)	0		읍면	
		· 마을공동문화시설(마을회관)		유	법정리	
		· 영화상영관	0		읍면	
	여가 · 체육	· 공공체육시설	1		읍면	
		· 마을체육시설		유	시군	
		· 체육시설업 사업체	114		읍면	
	· 예술·스포츠 및 여가관련 서비스업 사업체	8		읍면		
환경	수환경	· 하수도 보급률	29.2		읍면	
	대기	· 가스·먼지·매연 및 악취를 유발하는 시설		유	읍면	
안전	치안	· 경찰관서	1		읍면	
		· 자율방범대 조직		유	시도	
		· CCTV 보유	0		법정리	
	소방	· 소방서	0		읍면	
· 의용소방대 대원			유	시군		
편의	금융 배달	· 은행	60		시군	
		· 우체국	1		읍면	
		· 운수업 사업체	10		읍면	
	생활 용품	· 대형소매점	0		시군	
		· 소형소매점	0		시군	
		· 전통시장	0		읍면	
	이미용	· 이용업, 미용업 사업체	3		읍면	
· 목욕업 사업체		0		읍면		

<표 12> 농촌생활서비스 부문별 조사 결과(논산시 별곡면 한삼천2리)

부문	영역	지표	조사결과		조사데이터 공간범위	비고
			수준	유무		
일반현황	인구	· 인구수	65		행정리	
		· 15세미만 인구수	140		읍면	추후 RAISE 구독 가능
		· 65세이상 인구수	1,016		읍면	추후 RAISE 구독 가능
	가구	· 세대수	34		행정리	
		· 귀농귀촌가구비율	0.3		전국	추후 RAISE 구독 가능
		· 취약계층가구수	64,597		시도	
		· 고령자 1인 가구비율	12.9		시군	
	· 다문화 가구수	987		시군		
주거	주택	· 노후 주택 비율	37.6		시군	
		· 슬레이트지붕 주택 비율	14.6		전국	
		· 빈집 수	5,188		시군	
	인프라	· 상수도 보급율		여	행정리	
		· 도시가스 보급율		부	행정리	
		· 인터넷 보급율(이용률)	92.2		시도	
	· 스마트폰 보급율	91.1		시도		
교육	공공교육	· 유치원	2		읍면	
		· 초등학교	2		읍면	
		· 중학교	0		읍면	
		· 고등학교	0		읍면	
		· 평생교육기관	0		읍면	
	민간교육	· 학습형 학원	60		시군	
		· 취미형 학원	45		시군	
보건	공공의료	· 보건의료원	0		읍면	
		· 보건소	2		읍면	
	민간의료	· 종합병원, 상급종합병원	0		읍면	
		· 병원·의원	1		읍면	
		· 치과병·의원	0		읍면	
		· 한방병·의원	0		읍면	
		· 요양병원	0		읍면	
	응급의료	· 응급의료기관	0		읍면	
	의약품	· 약국 및 의약품 소매점	0		읍면	
		· 의료용품 소매점	0		읍면	

부문	영역	지표	조사결과		조사데이터 공간범위	비고
			수준	유무		
복지	아동	· 영유아보육시설(어린이집)	0		읍면	
		· 아동복지시설	0		읍면	
	노인	· 노인복지시설	8		읍면	
	여성	· 여성복지시설	0		읍면	
	장애인	· 장애인복지시설	1		읍면	
문화	문화	· 문화기반시설	1		읍면	
		· 생활문화시설(생활문화센터)	0		읍면	
		· 마을공동문화시설(마을회관)		유	법정리	
		· 영화상영관	0		읍면	
	여가 · 체육	· 공공체육시설	1		읍면	
		· 마을체육시설		유	시군	
		· 체육시설업 사업체	114		읍면	
	· 예술·스포츠 및 여가관련 서비스업 사업체	8		읍면		
환경	수환경	· 하수도 보급률	29.2		읍면	
	대기	· 가스·먼지·매연 및 악취를 유발하는 시설		유	읍면	
안전	치안	· 경찰관서	1		읍면	
		· 자율방범대 조직		유	시도	
		· CCTV 보유	17		법정리	
	소방	· 소방서	0		읍면	
· 의용소방대 대원			유	시군		
편의	금융 배달	· 은행	60		시군	
		· 우체국	1		읍면	
		· 운수업 사업체	10		읍면	
	생활 용품	· 대형소매점	0		시군	
		· 소형소매점	0		시군	
		· 전통시장	0		읍면	
	이미용	· 이용업, 미용업 사업체	3		읍면	
· 목욕업 사업체		0		읍면		

<표 13> 농촌생활서비스 부문별 조사 결과(논산시 부적면 덕평3리)

부문	영역	지표	조사결과		조사데이터 공간범위	비고
			수준	유무		
일반현황	인구	· 인구수	53		행정리	
		· 15세미만 인구수	184		읍면	추후 RAISE 구독 가능
		· 65세이상 인구수	1,278		읍면	추후 RAISE 구독 가능
	가구	· 세대수	28		행정리	
		· 귀농귀촌가구비율	0.3		전국	추후 RAISE 구독 가능
		· 취약계층가구수	64,597		시도	
		· 고령자 1인 가구비율	12.9		시군	
	· 다문화 가구수	987		시군		
주거	주택	· 노후 주택 비율	37.6		시군	
		· 슬레이트지붕 주택 비율	14.6		전국	
		· 빈집 수	5,188		시군	
	인프라	· 상수도 보급율		여	행정리	
		· 도시가스 보급율		부	행정리	
		· 인터넷 보급율(이용률)	92.2		시도	
		· 스마트폰 보급율	91.1		시도	
교육	공공 교육	· 유치원	2		읍면	
		· 초등학교	2		읍면	
		· 중학교	0		읍면	
		· 고등학교	0		읍면	
		· 평생교육기관	0		읍면	
	민간 교육	· 학습형 학원	60		시군	
		· 취미형 학원	45		시군	
보건	공공 의료	· 보건의료원	0		읍면	
		· 보건소	2		읍면	
	민간 의료	· 종합병원, 상급종합병원	0		읍면	
		· 병원·의원	0		읍면	
		· 치과병·의원	0		읍면	
		· 한방병·의원	0		읍면	
		· 요양병원	1		읍면	
	응급 의료	· 응급의료기관	0		읍면	
	의약품	· 약국 및 의약품 소매점	0		읍면	
		· 의료용품 소매점	0		읍면	

부문	영역	지표	조사결과		조사데이터 공간범위	비고
			수준	유무		
복지	아동	· 영유아보육시설(어린이집)	0		읍면	
		· 아동복지시설	0		읍면	
	노인	· 노인복지시설	0		읍면	
	여성	· 여성복지시설	0		읍면	
	장애인	· 장애인복지시설	0		읍면	
문화	문화	· 문화기반시설	1		읍면	
		· 생활문화시설(생활문화센터)	0		읍면	
		· 마을공동문화시설(마을회관)		무	법정리	
		· 영화상영관	0		읍면	
	여가 · 체육	· 공공체육시설	2		읍면	
		· 마을체육시설		유	시군	
		· 체육시설업 사업체	114		읍면	
	· 예술·스포츠 및 여가관련 서비스업 사업체	2		읍면		
환경	수환경	· 하수도 보급률	22.8		읍면	
	대기	· 가스·먼지·매연 및 악취를 유발하는 시설		유	읍면	
안전	치안	· 경찰관서	1		읍면	
		· 자율방범대 조직		유	시도	
		· CCTV 보유	12		법정리	
	소방	· 소방서	0		읍면	
· 의용소방대 대원			유	시군		
편의	금융 배달	· 은행	60		시군	
		· 우체국	1		읍면	
		· 운수업 사업체	37		읍면	
	생활 용품	· 대형소매점	0		시군	
		· 소형소매점	0		시군	
		· 전통시장	0		읍면	
	이미용	· 이용업, 미용업 사업체	1		읍면	
· 목욕업 사업체		0		읍면		

<표 14> 농촌생활서비스 부문별 조사 결과(논산시 부적면 마구평2리)

부문	영역	지표	조사결과		조사데이터 공간범위	비고
			수준	유무		
일반현황	인구	· 인구수	74		행정리	
		· 15세미만 인구수	184		읍면	추후 RAISE 구독 가능
		· 65세이상 인구수	1,278		읍면	추후 RAISE 구독 가능
	가구	· 세대수	36		행정리	
		· 귀농귀촌가구비율	0.3		전국	추후 RAISE 구독 가능
		· 취약계층가구수	64,597		시도	
		· 고령자 1인 가구비율	12.9		시군	
	· 다문화 가구수	987		시군		
주거	주택	· 노후 주택 비율	37.6		시군	
		· 슬레이트지붕 주택 비율	14.6		전국	
		· 빈집 수	5,188		시군	
	인프라	· 상수도 보급율		여	행정리	
		· 도시가스 보급율		부	행정리	
		· 인터넷 보급율(이용률)	92.2		시도	
	· 스마트폰 보급율	91.1		시도		
교육	공공교육	· 유치원	2		읍면	
		· 초등학교	2		읍면	
		· 중학교	0		읍면	
		· 고등학교	0		읍면	
		· 평생교육기관	0		읍면	
	민간교육	· 학습형 학원	60		시군	
		· 취미형 학원	45		시군	
보건	공공의료	· 보건의료원	0		읍면	
		· 보건소	2		읍면	
	민간의료	· 종합병원, 상급종합병원	0		읍면	
		· 병원·의원	0		읍면	
		· 치과병·의원	0		읍면	
		· 한방병·의원	0		읍면	
		· 요양병원	1		읍면	
	응급의료	· 응급의료기관	0		읍면	
	의약품	· 약국 및 의약품 소매점	0		읍면	
		· 의료용품 소매점	0		읍면	

부문	영역	지표	조사결과		조사데이터 공간범위	비고
			수준	유무		
복지	아동	· 영유아보육시설(어린이집)	0		읍면	
		· 아동복지시설	0		읍면	
	노인	· 노인복지시설	0		읍면	
	여성	· 여성복지시설	0		읍면	
	장애인	· 장애인복지시설	0		읍면	
문화	문화	· 문화기반시설	1		읍면	
		· 생활문화시설(생활문화센터)	0		읍면	
		· 마을공동문화시설(마을회관)		유	법정리	
		· 영화상영관	0		읍면	
	여가 · 체육	· 공공체육시설	2		읍면	
		· 마을체육시설		유	시군	
		· 체육시설업 사업체	114		읍면	
	· 예술·스포츠 및 여가관련 서비스업 사업체	2		읍면		
환경	수환경	· 하수도 보급률	22.8		읍면	
	대기	· 가스·먼지·매연 및 악취를 유발하는 시설		유	읍면	
안전	치안	· 경찰관서	1		읍면	
		· 자율방범대 조직		유	시도	
		· CCTV 보유	25		법정리	
	소방	· 소방서	0		읍면	
· 의용소방대 대원			유	시군		
편의	금융 배달	· 은행	60		시군	
		· 우체국	1		읍면	
		· 운수업 사업체	37		읍면	
	생활 용품	· 대형소매점	0		시군	
		· 소형소매점	0		시군	
		· 전통시장	0		읍면	
	이미용	· 이용업, 미용업 사업체	1		읍면	
· 목욕업 사업체		0		읍면		

<표 15> 농촌생활서비스 부문별 조사 결과(논산시 상월면 대촌2리)

부문	영역	지표	조사결과		조사데이터 공간범위	비고
			수준	유무		
일반현황	인구	· 인구수	73		행정리	
		· 15세미만 인구수	187		읍면	추후 RAISE 구독 가능
		· 65세이상 인구수	1,293		읍면	추후 RAISE 구독 가능
	가구	· 세대수	38		행정리	
		· 귀농귀촌가구비율	0.3		전국	추후 RAISE 구독 가능
		· 취약계층가구수	64,597		시도	
		· 고령자 1인 가구비율	12.9		시군	
	· 다문화 가구수	987		시군		
주거	주택	· 노후 주택 비율	37.6		시군	
		· 슬레이트지붕 주택 비율	14.6		전국	
		· 빈집 수	5,188		시군	
	인프라	· 상수도 보급율		부	행정리	
		· 도시가스 보급율		부	행정리	
		· 인터넷 보급율(이용률)	92.2		시도	
		· 스마트폰 보급율	91.1		시도	
교육	공공 교육	· 유치원	2		읍면	
		· 초등학교	2		읍면	
		· 중학교	0		읍면	
		· 고등학교	0		읍면	
		· 평생교육기관	0		읍면	
	민간 교육	· 학습형 학원	60		시군	
		· 취미형 학원	45		시군	
보건	공공 의료	· 보건의료원	0		읍면	
		· 보건소	3		읍면	
	민간 의료	· 종합병원, 상급종합병원	0		읍면	
		· 병원·의원	0		읍면	
		· 치과병·의원	0		읍면	
		· 한방병·의원	1		읍면	
		· 요양병원	1		읍면	
	응급 의료	· 응급의료기관	0		읍면	
	의약품	· 약국 및 의약품 소매점	0		읍면	
		· 의료용품 소매점	1		읍면	

부문	영역	지표	조사결과		조사데이터 공간범위	비고
			수준	유무		
복지	아동	· 영유아보육시설(어린이집)	1		읍면	
		· 아동복지시설	0		읍면	
	노인	· 노인복지시설	3		읍면	
	여성	· 여성복지시설	0		읍면	
	장애인	· 장애인복지시설	1		읍면	
문화	문화	· 문화기반시설	0		읍면	
		· 생활문화시설(생활문화센터)	0		읍면	
		· 마을공동문화시설(마을회관)		유	법정리	
		· 영화상영관	0		읍면	
	여가 · 체육	· 공공체육시설	1		읍면	
		· 마을체육시설		유	시군	
		· 체육시설업 사업체	114		읍면	
	· 예술·스포츠 및 여가관련 서비스업 사업체	4		읍면		
환경	수환경	· 하수도 보급률	0.0		읍면	
	대기	· 가스·먼지·매연 및 악취를 유발하는 시설		유	읍면	
안전	치안	· 경찰관서	1		읍면	
		· 자율방범대 조직		유	시도	
		· CCTV 보유	4		법정리	
	소방	· 소방서	0		읍면	
· 의용소방대 대원			유	시군		
편의	금융 배달	· 은행	60		시군	
		· 우체국	1		읍면	
		· 운수업 사업체	8		읍면	
	생활 용품	· 대형소매점	0		시군	
		· 소형소매점	0		시군	
		· 전통시장	0		읍면	
	이미용	· 이용업, 미용업 사업체	4		읍면	
· 목욕업 사업체		0		읍면		

<표 16> 농촌생활서비스 부문별 조사 결과(논산시 상월면 신촌2리)

부문	영역	지표	조사결과		조사데이터 공간범위	비고
			수준	유무		
일반현황	인구	· 인구수	53		행정리	
		· 15세미만 인구수	187		읍면	추후 RAISE 구독 가능
		· 65세이상 인구수	1,293		읍면	추후 RAISE 구독 가능
	가구	· 세대수	31		행정리	
		· 귀농귀촌가구비율	0.3		전국	추후 RAISE 구독 가능
		· 취약계층가구수	64,597		시도	
		· 고령자 1인 가구비율	12.9		시군	
· 다문화 가구수	987		시군			
주거	주택	· 노후 주택 비율	37.6		시군	
		· 슬레이트지붕 주택 비율	14.6		전국	
		· 빈집 수	5,188		시군	
	인프라	· 상수도 보급율		부	행정리	
		· 도시가스 보급율		부	행정리	
		· 인터넷 보급율(이용률)	92.2		시도	
		· 스마트폰 보급율	91.1		시도	
교육	공공 교육	· 유치원	2		읍면	
		· 초등학교	2		읍면	
		· 중학교	0		읍면	
		· 고등학교	0		읍면	
		· 평생교육기관	0		읍면	
	민간 교육	· 학습형 학원	60		시군	
		· 취미형 학원	45		시군	
보건	공공 의료	· 보건의료원	0		읍면	
		· 보건소	3		읍면	
	민간 의료	· 종합병원, 상급종합병원	0		읍면	
		· 병원·의원	0		읍면	
		· 치과병·의원	0		읍면	
		· 한방병·의원	1		읍면	
		· 요양병원	1		읍면	
	응급 의료	· 응급의료기관	0		읍면	
	의약품	· 약국 및 의약품 소매점	0		읍면	
		· 의료용품 소매점	1		읍면	

부문	영역	지표	조사결과		조사데이터 공간범위	비고
			수준	유무		
복지	아동	· 영유아보육시설(어린이집)	1		읍면	
		· 아동복지시설	0		읍면	
	노인	· 노인복지시설	3		읍면	
	여성	· 여성복지시설	0		읍면	
	장애인	· 장애인복지시설	1		읍면	
문화	문화	· 문화기반시설	0		읍면	
		· 생활문화시설(생활문화센터)	0		읍면	
		· 마을공동문화시설(마을회관)		유	법정리	
		· 영화상영관	0		읍면	
	여가 · 체육	· 공공체육시설	1		읍면	
		· 마을체육시설		유	시군	
		· 체육시설업 사업체	114		읍면	
	· 예술·스포츠 및 여가관련 서비스업 사업체	4		읍면		
환경	수환경	· 하수도 보급률	0.0		읍면	
	대기	· 가스·먼지·매연 및 악취를 유발하는 시설		유	읍면	
안전	치안	· 경찰관서	1		읍면	
		· 자율방범대 조직		유	시도	
		· CCTV 보유	12		법정리	
	소방	· 소방서	0		읍면	
· 의용소방대 대원			유	시군		
편의	금융 배달	· 은행	60		시군	
		· 우체국	1		읍면	
		· 운수업 사업체	8		읍면	
	생활 용품	· 대형소매점	0		시군	
		· 소형소매점	0		시군	
		· 전통시장	0		읍면	
	이미용	· 이용업, 미용업 사업체	4		읍면	
· 목욕업 사업체		0		읍면		

<표 17> 농촌생활서비스 부문별 조사 결과(논산시 성동면 우곡3리)

부문	영역	지표	조사결과		조사데이터 공간범위	비고
			수준	유무		
일반현황	인구	· 인구수	105		행정리	
		· 15세미만 인구수	199		읍면	추후 RAISE 구독 가능
		· 65세이상 인구수	1,690		읍면	추후 RAISE 구독 가능
	가구	· 세대수	43		행정리	
		· 귀농귀촌가구비율	0.3		전국	추후 RAISE 구독 가능
		· 취약계층가구수	64,597		시도	
		· 고령자 1인 가구비율	12.9		시군	
	· 다문화 가구수	987		시군		
주거	주택	· 노후 주택 비율	37.6		시군	
		· 슬레이트지붕 주택 비율	14.6		전국	
		· 빈집 수	5,188		시군	
	인프라	· 상수도 보급율		여	행정리	
		· 도시가스 보급율		부	행정리	
		· 인터넷 보급율(이용률)	92.2		시도	
		· 스마트폰 보급율	91.1		시도	
교육	공공 교육	· 유치원	2		읍면	
		· 초등학교	2		읍면	
		· 중학교	0		읍면	
		· 고등학교	0		읍면	
		· 평생교육기관	0		읍면	
	민간 교육	· 학습형 학원	60		시군	
		· 취미형 학원	45		시군	
보건	공공 의료	· 보건의료원	0		읍면	
		· 보건소	3		읍면	
	민간 의료	· 종합병원, 상급종합병원	0		읍면	
		· 병원·의원	1		읍면	
		· 치과병·의원	0		읍면	
		· 한방병·의원	0		읍면	
		· 요양병원	0		읍면	
	응급 의료	· 응급의료기관	0		읍면	
	의약품	· 약국 및 의약품 소매점	0		읍면	
		· 의료용품 소매점	0		읍면	

부문	영역	지표	조사결과		조사데이터 공간범위	비고
			수준	유무		
복지	아동	· 영유아보육시설(어린이집)	2		읍면	
		· 아동복지시설	0		읍면	
	노인	· 노인복지시설	4		읍면	
	여성	· 여성복지시설	0		읍면	
	장애인	· 장애인복지시설	1		읍면	
문화	문화	· 문화기반시설	0		읍면	
		· 생활문화시설(생활문화센터)	0		읍면	
		· 마을공동문화시설(마을회관)		유	법정리	
		· 영화상영관	0		읍면	
	여가 · 체육	· 공공체육시설	1		읍면	
		· 마을체육시설		유	시군	
		· 체육시설업 사업체	114		읍면	
	· 예술·스포츠 및 여가관련 서비스업 사업체	4		읍면		
환경	수환경	· 하수도 보급률	4.6		읍면	
	대기	· 가스·먼지·매연 및 악취를 유발하는 시설		유	읍면	
안전	치안	· 경찰관서	1		읍면	
		· 자율방범대 조직		유	시도	
		· CCTV 보유	4		법정리	
	소방	· 소방서	0		읍면	
· 의용소방대 대원			유	시군		
편의	금융 배달	· 은행	60		시군	
		· 우체국	1		읍면	
		· 운수업 사업체	28		읍면	
	생활 용품	· 대형소매점	0		시군	
		· 소형소매점	0		시군	
		· 전통시장	0		읍면	
	이미용	· 이용업, 미용업 사업체	3		읍면	
· 목욕업 사업체		0		읍면		

<표 18> 농촌생활서비스 부문별 조사 결과(논산시 성동면 원남2리)

부문	영역	지표	조사결과		조사데이터 공간범위	비고
			수준	유무		
일반현황	인구	· 인구수	75		행정리	
		· 15세미만 인구수	199		읍면	추후 RAISE 구독 가능
		· 65세이상 인구수	1,690		읍면	추후 RAISE 구독 가능
	가구	· 세대수	37		행정리	
		· 귀농귀촌가구비율	0.3		전국	추후 RAISE 구독 가능
		· 취약계층가구수	64,597		시도	
		· 고령자 1인 가구비율	12.9		시군	
	· 다문화 가구수	987		시군		
주거	주택	· 노후 주택 비율	37.6		시군	
		· 슬레이트지붕 주택 비율	14.6		전국	
		· 빈집 수	5,188		시군	
	인프라	· 상수도 보급율		여	행정리	
		· 도시가스 보급율		부	행정리	
		· 인터넷 보급율(이용률)	92.2		시도	
	· 스마트폰 보급율	91.1		시도		
교육	공공 교육	· 유치원	2		읍면	
		· 초등학교	2		읍면	
		· 중학교	0		읍면	
		· 고등학교	0		읍면	
		· 평생교육기관	0		읍면	
	민간 교육	· 학습형 학원	60		시군	
		· 취미형 학원	45		시군	
보건	공공 의료	· 보건의료원	0		읍면	
		· 보건소	3		읍면	
	민간 의료	· 종합병원, 상급종합병원	0		읍면	
		· 병원·의원	1		읍면	
		· 치과병·의원	0		읍면	
		· 한방병·의원	0		읍면	
		· 요양병원	0		읍면	
	응급 의료	· 응급의료기관	0		읍면	
	의약품	· 약국 및 의약품 소매점	0		읍면	
		· 의료용품 소매점	0		읍면	

부문	영역	지표	조사결과		조사데이터 공간범위	비고
			수준	유무		
복지	아동	· 영유아보육시설(어린이집)	2		읍면	
		· 아동복지시설	0		읍면	
	노인	· 노인복지시설	4		읍면	
	여성	· 여성복지시설	0		읍면	
	장애인	· 장애인복지시설	1		읍면	
문화	문화	· 문화기반시설	0		읍면	
		· 생활문화시설(생활문화센터)	0		읍면	
		· 마을공동문화시설(마을회관)		유	법정리	
		· 영화상영관	0		읍면	
	여가 · 체육	· 공공체육시설	1		읍면	
		· 마을체육시설		유	시군	
		· 체육시설업 사업체	114		읍면	
	· 예술·스포츠 및 여가관련 서비스업 사업체	4		읍면		
환경	수환경	· 하수도 보급률	4.6		읍면	
	대기	· 가스·먼지·매연 및 악취를 유발하는 시설		유	읍면	
안전	치안	· 경찰관서	1		읍면	
		· 자율방범대 조직		유	시도	
		· CCTV 보유	6		법정리	
	소방	· 소방서	0		읍면	
· 의용소방대 대원			유	시군		
편의	금융 배달	· 은행	60		시군	
		· 우체국	1		읍면	
		· 운수업 사업체	28		읍면	
	생활 용품	· 대형소매점	0		시군	
		· 소형소매점	0		시군	
		· 전통시장	0		읍면	
	이미용	· 이용업, 미용업 사업체	3		읍면	
· 목욕업 사업체		0		읍면		

<표 19> 농촌생활서비스 부문별 조사 결과(논산시 양촌면 거사3리)

부문	영역	지표	조사결과		조사데이터 공간범위	비고
			수준	유무		
일반현황	인구	· 인구수	67		행정리	
		· 15세미만 인구수	638		읍면	추후 RAISE 구독 가능
		· 65세이상 인구수	2,075		읍면	추후 RAISE 구독 가능
	가구	· 세대수	30		행정리	
		· 귀농귀촌가구비율	0.3		전국	추후 RAISE 구독 가능
		· 취약계층가구수	64,597		시도	
		· 고령자 1인 가구비율	12.9		시군	
	· 다문화 가구수	987		시군		
주거	주택	· 노후 주택 비율	37.6		시군	
		· 슬레이트지붕 주택 비율	14.6		전국	
		· 빈집 수	5,188		시군	
	인프라	· 상수도 보급율		여	행정리	
		· 도시가스 보급율		부	행정리	
		· 인터넷 보급율(이용률)	92.2		시도	
		· 스마트폰 보급율	91.1		시도	
교육	공공 교육	· 유치원	2		읍면	
		· 초등학교	2		읍면	
		· 중학교	1		읍면	
		· 고등학교	1		읍면	
		· 평생교육기관	0		읍면	
	민간 교육	· 학습형 학원	60		시군	
		· 취미형 학원	45		시군	
보건	공공 의료	· 보건의료원	0		읍면	
		· 보건소	6		읍면	
	민간 의료	· 종합병원, 상급종합병원	0		읍면	
		· 병원·의원	2		읍면	
		· 치과병·의원	1		읍면	
		· 한방병·의원	1		읍면	
		· 요양병원	0		읍면	
	응급 의료	· 응급의료기관	0		읍면	
	의약품	· 약국 및 의약품 소매점	2		읍면	
		· 의료용품 소매점	1		읍면	

부문	영역	지표	조사결과		조사데이터 공간범위	비고
			수준	유무		
복지	아동	· 영유아보육시설(어린이집)	2		읍면	
		· 아동복지시설	0		읍면	
	노인	· 노인복지시설	12		읍면	
	여성	· 여성복지시설	0		읍면	
	장애인	· 장애인복지시설	0		읍면	
문화	문화	· 문화기반시설	0		읍면	
		· 생활문화시설(생활문화센터)	0		읍면	
		· 마을공동문화시설(마을회관)		유	법정리	
		· 영화상영관	0		읍면	
	여가 · 체육	· 공공체육시설	1		읍면	
		· 마을체육시설		유	시군	
		· 체육시설업 사업체	114		읍면	
	· 예술·스포츠 및 여가관련 서비스업 사업체	5		읍면		
환경	수환경	· 하수도 보급률	15.0		읍면	
	대기	· 가스·먼지·매연 및 악취를 유발하는 시설		유	읍면	
안전	치안	· 경찰관서	1		읍면	
		· 자율방범대 조직		유	시도	
		· CCTV 보유	6		법정리	
	소방	· 소방서	0		읍면	
· 의용소방대 대원			유	시군		
편의	금융 배달	· 은행	60		시군	
		· 우체국	1		읍면	
		· 운수업 사업체	32		읍면	
	생활 용품	· 대형소매점	0		시군	
		· 소형소매점	0		시군	
		· 전통시장	1		읍면	
	이미용	· 이용업, 미용업 사업체	7		읍면	
· 목욕업 사업체		0		읍면		

<표 20> 농촌생활서비스 부문별 조사 결과(논산시 양촌면 인천4리)

부문	영역	지표	조사결과		조사데이터 공간범위	비고
			수준	유무		
일반현황	인구	· 인구수	95		행정리	
		· 15세미만 인구수	638		읍면	추후 RAISE 구독 가능
		· 65세이상 인구수	2,075		읍면	추후 RAISE 구독 가능
	가구	· 세대수	40		행정리	
		· 귀농귀촌가구비율	0.3		전국	추후 RAISE 구독 가능
		· 취약계층가구수	64,597		시도	
		· 고령자 1인 가구비율	12.9		시군	
	· 다문화 가구수	987		시군		
주거	주택	· 노후 주택 비율	37.6		시군	
		· 슬레이트지붕 주택 비율	14.6		전국	
		· 빈집 수	5,188		시군	
	인프라	· 상수도 보급율		여	행정리	
		· 도시가스 보급율		부	행정리	
		· 인터넷 보급율(이용률)	92.2		시도	
	· 스마트폰 보급율	91.1		시도		
교육	공공교육	· 유치원	2		읍면	
		· 초등학교	2		읍면	
		· 중학교	1		읍면	
		· 고등학교	1		읍면	
		· 평생교육기관	0		읍면	
	민간교육	· 학습형 학원	60		시군	
		· 취미형 학원	45		시군	
보건	공공의료	· 보건의료원	0		읍면	
		· 보건소	6		읍면	
	민간의료	· 종합병원, 상급종합병원	0		읍면	
		· 병원·의원	2		읍면	
		· 치과병·의원	1		읍면	
		· 한방병·의원	1		읍면	
		· 요양병원	0		읍면	
	응급의료	· 응급의료기관	0		읍면	
	의약품	· 약국 및 의약품 소매점	2		읍면	
		· 의료용품 소매점	1		읍면	

부문	영역	지표	조사결과		조사데이터 공간범위	비고
			수준	유무		
복지	아동	· 영유아보육시설(어린이집)	2		읍면	
		· 아동복지시설	0		읍면	
	노인	· 노인복지시설	12		읍면	
	여성	· 여성복지시설	0		읍면	
	장애인	· 장애인복지시설	0		읍면	
문화	문화	· 문화기반시설	0		읍면	
		· 생활문화시설(생활문화센터)	0		읍면	
		· 마을공동문화시설(마을회관)		유	법정리	
		· 영화상영관	0		읍면	
	여가 · 체육	· 공공체육시설	1		읍면	
		· 마을체육시설		유	시군	
		· 체육시설업 사업체	114		읍면	
	· 예술·스포츠 및 여가관련 서비스업 사업체	5		읍면		
환경	수환경	· 하수도 보급률	15.0		읍면	
	대기	· 가스·먼지·매연 및 악취를 유발하는 시설		유	읍면	
안전	치안	· 경찰관서	1		읍면	
		· 자율방범대 조직		유	시도	
		· CCTV 보유	17		법정리	
	소방	· 소방서	0		읍면	
· 의용소방대 대원			유	시군		
편의	금융 배달	· 은행	60		시군	
		· 우체국	1		읍면	
		· 운수업 사업체	32		읍면	
	생활 용품	· 대형소매점	0		시군	
		· 소형소매점	0		시군	
		· 전통시장	1		읍면	
	이미용	· 이용업, 미용업 사업체	7		읍면	
· 목욕업 사업체		0		읍면		

<표 21> 농촌생활서비스 부문별 조사 결과(논산시 연무읍 고내1리)

부문	영역	지표	조사결과		조사데이터 공간범위	비고
			수준	유무		
일반현황	인구	· 인구수	56		행정리	
		· 15세미만 인구수	1,551		읍면	추후 RAISE 구독 가능
		· 65세이상 인구수	3,700		읍면	추후 RAISE 구독 가능
	가구	· 세대수	29		행정리	
		· 귀농귀촌가구비율	0.3		전국	추후 RAISE 구독 가능
		· 취약계층가구수	64,597		시도	
		· 고령자 1인 가구비율	12.9		시군	
	· 다문화 가구수	987		시군		
주거	주택	· 노후 주택 비율	37.6		시군	
		· 슬레이트지붕 주택 비율	14.7		전국	
		· 빈집 수	5,188		시군	
	인프라	· 상수도 보급율		여	행정리	
		· 도시가스 보급율		부	행정리	
		· 인터넷 보급율(이용률)	92.2		시도	
		· 스마트폰 보급율	91.1		시도	
교육	공공 교육	· 유치원	5		읍면	
		· 초등학교	3		읍면	
		· 중학교	2		읍면	
		· 고등학교	2		읍면	
		· 평생교육기관	0		읍면	
	민간 교육	· 학습형 학원	60		시군	
		· 취미형 학원	45		시군	
보건	공공 의료	· 보건의료원	0		읍면	
		· 보건소	3		읍면	
	민간 의료	· 종합병원, 상급종합병원	0		읍면	
		· 병원·의원	8		읍면	
		· 치과병·의원	3		읍면	
		· 한방병·의원	4		읍면	
		· 요양병원	1		읍면	
	응급 의료	· 응급의료기관	0		읍면	
	의약품	· 약국 및 의약품 소매점	6		읍면	
		· 의료용품 소매점	8		읍면	

부문	영역	지표	조사결과		조사데이터 공간범위	비고
			수준	유무		
복지	아동	· 영유아보육시설(어린이집)	9		읍면	
		· 아동복지시설	1		읍면	
	노인	· 노인복지시설	14		읍면	
	여성	· 여성복지시설	0		읍면	
	장애인	· 장애인복지시설	0		읍면	
문화	문화	· 문화기반시설	1		읍면	
		· 생활문화시설(생활문화센터)	0		읍면	
		· 마을공동문화시설(마을회관)		무	법정리	
		· 영화상영관	0		읍면	
	여가 · 체육	· 공공체육시설	5		읍면	
		· 마을체육시설		유	시군	
		· 예술·스포츠 및 여가관련 서비스업 사업체	114		읍면	
환경	수환경	· 하수도 보급률	76.1		읍면	
	대기	· 가스·먼지·매연 및 악취를 유발하는 시설		유	읍면	
안전	치안	· 경찰관서	1		읍면	
		· 자율방범대 조직		유	시도	
		· CCTV 보유	9		법정리	
	소방	· 소방서	1		읍면	
· 의용소방대 대원			유	시군		
편의	금융 배달	· 은행	60		시군	
		· 우체국	3		읍면	
		· 운수업 사업체	130		읍면	
	생활 용품	· 대형소매점	0		시군	
		· 소형소매점	0		시군	
		· 전통시장	1		읍면	
	이미용	· 이용업, 미용업 사업체	46		읍면	
· 목욕업 사업체		3		읍면		

<표 22> 농촌생활서비스 부문별 조사 결과(논산시 연무읍 동산5리)

부문	영역	지표	조사결과		조사데이터 공간범위	비고
			수준	유무		
일반현황	인구	· 인구수	100		행정리	
		· 15세미만 인구수	1,551		읍면	추후 RAISE 구독 가능
		· 65세이상 인구수	3,700		읍면	추후 RAISE 구독 가능
	가구	· 세대수	42		행정리	
		· 귀농귀촌가구비율	0.3		전국	추후 RAISE 구독 가능
		· 취약계층가구수	64,597		시도	
		· 고령자 1인 가구비율	12.9		시군	
	· 다문화 가구수	987		시군		
주거	주택	· 노후 주택 비율	37.6		시군	
		· 슬레이트지붕 주택 비율	14.7		전국	
		· 빈집 수	5,188		시군	
	인프라	· 상수도 보급율		부	행정리	
		· 도시가스 보급율		부	행정리	
		· 인터넷 보급율(이용률)	92.2		시도	
		· 스마트폰 보급율	91.1		시도	
교육	공공 교육	· 유치원	5		읍면	
		· 초등학교	3		읍면	
		· 중학교	2		읍면	
		· 고등학교	2		읍면	
		· 평생교육기관	0		읍면	
	민간 교육	· 학습형 학원	60		시군	
		· 취미형 학원	45		시군	
보건	공공 의료	· 보건의료원	0		읍면	
		· 보건소	3		읍면	
	민간 의료	· 종합병원, 상급종합병원	0		읍면	
		· 병원·의원	8		읍면	
		· 치과병·의원	3		읍면	
		· 한방병·의원	4		읍면	
		· 요양병원	1		읍면	
	응급 의료	· 응급의료기관	0		읍면	
	의약품	· 약국 및 의약품 소매점	6		읍면	
· 의료용품 소매점		8		읍면		

부문	영역	지표	조사결과		조사데이터 공간범위	비고
			수준	유무		
복지	아동	· 영유아보육시설(어린이집)	9		읍면	
		· 아동복지시설	1		읍면	
	노인	· 노인복지시설	14		읍면	
	여성	· 여성복지시설	0		읍면	
	장애인	· 장애인복지시설	0		읍면	
문화	문화	· 문화기반시설	1		읍면	
		· 생활문화시설(생활문화센터)	0		읍면	
		· 마을공동문화시설(마을회관)		유	법정리	
		· 영화상영관	0		읍면	
	여가 · 체육	· 공공체육시설	5		읍면	
		· 마을체육시설		유	시군	
		· 체육시설업 사업체	114		읍면	
	· 예술·스포츠 및 여가관련 서비스업 사업체	37		읍면		
환경	수환경	· 하수도 보급률	76.1		읍면	
	대기	· 가스·먼지·매연 및 악취를 유발하는 시설		유	읍면	
안전	치안	· 경찰관서	1		읍면	
		· 자율방범대 조직		유	시도	
		· CCTV 보유	20		법정리	
	소방	· 소방서	1		읍면	
· 의용소방대 대원			유	시군		
편의	금융 배달	· 은행	60		시군	
		· 우체국	3		읍면	
		· 운수업 사업체	130		읍면	
	생활 용품	· 대형소매점	0		시군	
		· 소형소매점	0		시군	
		· 전통시장	1		읍면	
	이미용	· 이용업, 미용업 사업체	46		읍면	
· 목욕업 사업체		3		읍면		

<표 23> 농촌생활서비스 부문별 조사 결과(논산시 연무읍 봉동5리)

부문	영역	지표	조사결과		조사데이터 공간범위	비고
			수준	유무		
일반현황	인구	· 인구수	63		행정리	
		· 15세미만 인구수	1,551		읍면	추후 RAISE 구독 가능
		· 65세이상 인구수	3,700		읍면	추후 RAISE 구독 가능
	가구	· 세대수	35		행정리	
		· 귀농귀촌가구비율	0.3		전국	추후 RAISE 구독 가능
		· 취약계층가구수	64,597		시도	
		· 고령자 1인 가구비율	12.9		시군	
	· 다문화 가구수	987		시군		
주거	주택	· 노후 주택 비율	37.6		시군	
		· 슬레이트지붕 주택 비율	14.7		전국	
		· 빈집 수	5,188		시군	
	인프라	· 상수도 보급율		여	행정리	
		· 도시가스 보급율		부	행정리	
		· 인터넷 보급율(이용률)	92.2		시도	
		· 스마트폰 보급율	91.1		시도	
교육	공공 교육	· 유치원	5		읍면	
		· 초등학교	3		읍면	
		· 중학교	2		읍면	
		· 고등학교	2		읍면	
		· 평생교육기관	0		읍면	
	민간 교육	· 학습형 학원	60		시군	
		· 취미형 학원	45		시군	
보건	공공 의료	· 보건의료원	0		읍면	
		· 보건소	3		읍면	
	민간 의료	· 종합병원, 상급종합병원	0		읍면	
		· 병원·의원	8		읍면	
		· 치과병·의원	3		읍면	
		· 한방병·의원	4		읍면	
		· 요양병원	1		읍면	
	응급 의료	· 응급의료기관	0		읍면	
	의약품	· 약국 및 의약품 소매점	6		읍면	
· 의료용품 소매점		8		읍면		

부문	영역	지표	조사결과		조사데이터 공간범위	비고
			수준	유무		
복지	아동	· 영유아보육시설(어린이집)	9		읍면	
		· 아동복지시설	1		읍면	
	노인	· 노인복지시설	14		읍면	
	여성	· 여성복지시설	0		읍면	
	장애인	· 장애인복지시설	0		읍면	
문화	문화	· 문화기반시설	1		읍면	
		· 생활문화시설(생활문화센터)	0		읍면	
		· 마을공동문화시설(마을회관)		무	법정리	
		· 영화상영관	0		읍면	
	여가 · 체육	· 공공체육시설	5		읍면	
		· 마을체육시설		유	시군	
		· 예술·스포츠 및 여가관련 서비스업 사업체	114		읍면	
		· 예술포럼·스포츠 및 여가관련 서비스업 사업체	37		읍면	
환경	수환경	· 하수도 보급률	76.1		읍면	
	대기	· 가스·먼지·매연 및 악취를 유발하는 시설		유	읍면	
안전	치안	· 경찰관서	1		읍면	
		· 자율방범대 조직		유	시도	
		· CCTV 보유	5		법정리	
	소방	· 소방서	1		읍면	
· 의용소방대 대원			유	시군		
편의	금융 배달	· 은행	60		시군	
		· 우체국	3		읍면	
		· 운수업 사업체	130		읍면	
	생활 용품	· 대형소매점	0		시군	
		· 소형소매점	0		시군	
		· 전통시장	1		읍면	
	이미용	· 이용업, 미용업 사업체	46		읍면	
· 목욕업 사업체		3		읍면		

<표 24> 농촌생활서비스 부문별 조사 결과(논산시 연산면 백석1리)

부문	영역	지표	조사결과		조사데이터 공간범위	비고
			수준	유무		
일반현황	인구	· 인구수	59		행정리	
		· 15세미만 인구수	408		읍면	추후 RAISE 구독 가능
		· 65세이상 인구수	2,111		읍면	추후 RAISE 구독 가능
	가구	· 세대수	28		행정리	
		· 귀농귀촌가구비율	0.3		전국	추후 RAISE 구독 가능
		· 취약계층가구수	64,597		시도	
		· 고령자 1인 가구비율	12.9		시군	
	· 다문화 가구수	987		시군		
주거	주택	· 노후 주택 비율	37.6		시군	
		· 슬레이트지붕 주택 비율	14.6		전국	
		· 빈집 수	5,188		시군	
	인프라	· 상수도 보급율		여	행정리	
		· 도시가스 보급율		부	행정리	
		· 인터넷 보급율(이용률)	92.2		시도	
		· 스마트폰 보급율	91.1		시도	
교육	공공교육	· 유치원	3		읍면	
		· 초등학교	3		읍면	
		· 중학교	1		읍면	
		· 고등학교	1		읍면	
		· 평생교육기관	0		읍면	
	민간교육	· 학습형 학원	60		시군	
		· 취미형 학원	45		시군	
보건	공공의료	· 보건의료원	0		읍면	
		· 보건소	3		읍면	
	민간의료	· 종합병원, 상급종합병원	0		읍면	
		· 병원·의원	3		읍면	
		· 치과병·의원	2		읍면	
		· 한방병·의원	2		읍면	
		· 요양병원	2		읍면	
	응급의료	· 응급의료기관	0		읍면	
	의약품	· 약국 및 의약품 소매점	3		읍면	
		· 의료용품 소매점	4		읍면	

부문	영역	지표	조사결과		조사데이터 공간범위	비고
			수준	유무		
복지	아동	· 영유아보육시설(어린이집)	3		읍면	
		· 아동복지시설	1		읍면	
	노인	· 노인복지시설	15		읍면	
	여성	· 여성복지시설	0		읍면	
	장애인	· 장애인복지시설	0		읍면	
문화	문화	· 문화기반시설	0		읍면	
		· 생활문화시설(생활문화센터)	0		읍면	
		· 마을공동문화시설(마을회관)		유	법정리	
		· 영화상영관	0		읍면	
	여가 · 체육	· 공공체육시설	1		읍면	
		· 마을체육시설		유	시군	
		· 체육시설업 사업체	114		읍면	
	· 예술·스포츠 및 여가관련 서비스업 사업체	16		읍면		
환경	수환경	· 하수도 보급률	37.5		읍면	
	대기	· 가스·먼지·매연 및 악취를 유발하는 시설		유	읍면	
안전	치안	· 경찰관서	1		읍면	
		· 자율방범대 조직		유	시도	
		· CCTV 보유	5		법정리	
	소방	· 소방서	1		읍면	
· 의용소방대 대원			유	시군		
편의	금융 배달	· 은행	60		시군	
		· 우체국	1		읍면	
		· 운수업 사업체	42		읍면	
	생활 용품	· 대형소매점	0		시군	
		· 소형소매점	0		시군	
		· 전통시장	1		읍면	
	이미용	· 이용업, 미용업 사업체	5		읍면	
· 목욕업 사업체		0		읍면		

<표 25> 농촌생활서비스 부문별 조사 결과(논산시 연산면 어은2리)

부문	영역	지표	조사결과		조사데이터 공간범위	비고
			수준	유무		
일반현황	인구	· 인구수	84		행정리	
		· 15세미만 인구수	408		읍면	추후 RAISE 구독 가능
		· 65세이상 인구수	2,111		읍면	추후 RAISE 구독 가능
	가구	· 세대수	35		행정리	
		· 귀농귀촌가구비율	0.3		전국	추후 RAISE 구독 가능
		· 취약계층가구수	64,597		시도	
		· 고령자 1인 가구비율	12.9		시군	
	· 다문화 가구수	987		시군		
주거	주택	· 노후 주택 비율	37.6		시군	
		· 슬레이트지붕 주택 비율	14.6		전국	
		· 빈집 수	5,188		시군	
	인프라	· 상수도 보급율		여	행정리	
		· 도시가스 보급율		부	행정리	
		· 인터넷 보급율(이용률)	92.2		시도	
		· 스마트폰 보급율	91.1		시도	
교육	공공 교육	· 유치원	3		읍면	
		· 초등학교	3		읍면	
		· 중학교	1		읍면	
		· 고등학교	1		읍면	
		· 평생교육기관	0		읍면	
	민간 교육	· 학습형 학원	60		시군	
		· 취미형 학원	45		시군	
보건	공공 의료	· 보건의료원	0		읍면	
		· 보건소	3		읍면	
	민간 의료	· 종합병원, 상급종합병원	0		읍면	
		· 병원·의원	3		읍면	
		· 치과병·의원	2		읍면	
		· 한방병·의원	2		읍면	
		· 요양병원	2		읍면	
	응급 의료	· 응급의료기관	0		읍면	
	의약품	· 약국 및 의약품 소매점	3		읍면	
· 의료용품 소매점		4		읍면		

부문	영역	지표	조사결과		조사데이터 공간범위	비고
			수준	유무		
복지	아동	· 영유아보육시설(어린이집)	3		읍면	
		· 아동복지시설	1		읍면	
	노인	· 노인복지시설	15		읍면	
	여성	· 여성복지시설	0		읍면	
	장애인	· 장애인복지시설	0		읍면	
문화	문화	· 문화기반시설	0		읍면	
		· 생활문화시설(생활문화센터)	0		읍면	
		· 마을공동문화시설(마을회관)		유	법정리	
		· 영화상영관	0		읍면	
	여가 · 체육	· 공공체육시설	1		읍면	
		· 마을체육시설		유	시군	
		· 체육시설업 사업체	114		읍면	
	· 예술·스포츠 및 여가관련 서비스업 사업체	16		읍면		
환경	수환경	· 하수도 보급률	37.5		읍면	
	대기	· 가스·먼지·매연 및 악취를 유발하는 시설		유	읍면	
안전	치안	· 경찰관서	1		읍면	
		· 자율방범대 조직		유	시도	
		· CCTV 보유	0		법정리	
	소방	· 소방서	1		읍면	
· 의용소방대 대원			유	시군		
편의	금융 배달	· 은행	60		시군	
		· 우체국	1		읍면	
		· 운수업 사업체	42		읍면	
	생활 용품	· 대형소매점	0		시군	
		· 소형소매점	0		시군	
		· 전통시장	1		읍면	
	이미용	· 이용업, 미용업 사업체	5		읍면	
· 목욕업 사업체		0		읍면		

<표 26> 농촌생활서비스 부문별 조사 결과(논산시 은진면 방축2리)

부문	영역	지표	조사결과		조사데이터 공간범위	비고
			수준	유무		
일반현황	인구	· 인구수	83		행정리	
		· 15세미만 인구수	197		읍면	추후 RAISE 구독 가능
		· 65세이상 인구수	1,281		읍면	추후 RAISE 구독 가능
	가구	· 세대수	33		행정리	
		· 귀농귀촌가구비율	0.3		전국	추후 RAISE 구독 가능
		· 취약계층가구수	64,597		시도	
		· 고령자 1인 가구비율	12.9		시군	
	· 다문화 가구수	987		시군		
주거	주택	· 노후 주택 비율	37.6		시군	
		· 슬레이트지붕 주택 비율	14.6		전국	
		· 빈집 수	5,188		시군	
	인프라	· 상수도 보급율		여	행정리	
		· 도시가스 보급율		부	행정리	
		· 인터넷 보급율(이용률)	92.2		시도	
		· 스마트폰 보급율	91.1		시도	
교육	공공 교육	· 유치원	2		읍면	
		· 초등학교	2		읍면	
		· 중학교	0		읍면	
		· 고등학교	0		읍면	
		· 평생교육기관	0		읍면	
	민간 교육	· 학습형 학원	60		시군	
		· 취미형 학원	45		시군	
보건	공공 의료	· 보건의료원	0		읍면	
		· 보건소	4		읍면	
	민간 의료	· 종합병원, 상급종합병원	0		읍면	
		· 병원·의원	0		읍면	
		· 치과병·의원	0		읍면	
		· 한방병·의원	0		읍면	
		· 요양병원	0		읍면	
	응급 의료	· 응급의료기관	0		읍면	
	의약품	· 약국 및 의약품 소매점	0		읍면	
		· 의료용품 소매점	1		읍면	

부문	영역	지표	조사결과		조사데이터 공간범위	비고
			수준	유무		
복지	아동	· 영유아보육시설(어린이집)	1		읍면	
		· 아동복지시설	0		읍면	
	노인	· 노인복지시설	7		읍면	
	여성	· 여성복지시설	0		읍면	
	장애인	· 장애인복지시설	0		읍면	
문화	문화	· 문화기반시설	0		읍면	
		· 생활문화시설(생활문화센터)	0		읍면	
		· 마을공동문화시설(마을회관)		유	법정리	
		· 영화상영관	0		읍면	
	여가 · 체육	· 공공체육시설	1		읍면	
		· 마을체육시설		유	시군	
		· 체육시설업 사업체	114		읍면	
	· 예술·스포츠 및 여가관련 서비스업 사업체	13		읍면		
환경	수환경	· 하수도 보급률	8.9		읍면	
	대기	· 가스·먼지·매연 및 악취를 유발하는 시설		유	읍면	
안전	치안	· 경찰관서	1		읍면	
		· 자율방범대 조직		유	시도	
		· CCTV 보유	2		법정리	
	소방	· 소방서	0		읍면	
· 의용소방대 대원			유	시군		
편의	금융 배달	· 은행	60		시군	
		· 우체국	1		읍면	
		· 운수업 사업체	35		읍면	
	생활 용품	· 대형소매점	0		시군	
		· 소형소매점	0		시군	
		· 전통시장	0		읍면	
	이미용	· 이용업, 미용업 사업체	3		읍면	
· 목욕업 사업체		2		읍면		

<표 27> 농촌생활서비스 부문별 조사 결과(논산시 은진면 용산3리)

부문	영역	지표	조사결과		조사데이터 공간범위	비고
			수준	유무		
일반현황	인구	· 인구수	63		행정리	
		· 15세미만 인구수	197		읍면	추후 RAISE 구독 가능
		· 65세이상 인구수	1,281		읍면	추후 RAISE 구독 가능
	가구	· 세대수	25		행정리	
		· 귀농귀촌가구비율	0.3		전국	추후 RAISE 구독 가능
		· 취약계층가구수	64,597		시도	
		· 고령자 1인 가구비율	12.9		시군	
	· 다문화 가구수	987		시군		
주거	주택	· 노후 주택 비율	37.6		시군	
		· 슬레이트지붕 주택 비율	14.6		전국	
		· 빈집 수	5,188		시군	
	인프라	· 상수도 보급율		여	행정리	
		· 도시가스 보급율		부	행정리	
		· 인터넷 보급율(이용률)	92.2		시도	
		· 스마트폰 보급율	91.1		시도	
교육	공공 교육	· 유치원	2		읍면	
		· 초등학교	2		읍면	
		· 중학교	0		읍면	
		· 고등학교	0		읍면	
		· 평생교육기관	0		읍면	
	민간 교육	· 학습형 학원	60		시군	
		· 취미형 학원	45		시군	
보건	공공 의료	· 보건의료원	0		읍면	
		· 보건소	4		읍면	
	민간 의료	· 종합병원, 상급종합병원	0		읍면	
		· 병원·의원	0		읍면	
		· 치과병·의원	0		읍면	
		· 한방병·의원	0		읍면	
		· 요양병원	0		읍면	
	응급 의료	· 응급의료기관	0		읍면	
	의약품	· 약국 및 의약품 소매점	0		읍면	
		· 의료용품 소매점	1		읍면	

부문	영역	지표	조사결과		조사데이터 공간범위	비고
			수준	유무		
복지	아동	· 영유아보육시설(어린이집)	1		읍면	
		· 아동복지시설	0		읍면	
	노인	· 노인복지시설	7		읍면	
	여성	· 여성복지시설	0		읍면	
	장애인	· 장애인복지시설	0		읍면	
문화	문화	· 문화기반시설	0		읍면	
		· 생활문화시설(생활문화센터)	0		읍면	
		· 마을공동문화시설(마을회관)		유	법정리	
		· 영화상영관	0		읍면	
	여가 · 체육	· 공공체육시설	1		읍면	
		· 마을체육시설		유	시군	
		· 체육시설업 사업체	114		읍면	
	· 예술·스포츠 및 여가관련 서비스업 사업체	13		읍면		
환경	수환경	· 하수도 보급률	8.9		읍면	
	대기	· 가스·먼지·매연 및 악취를 유발하는 시설		유	읍면	
안전	치안	· 경찰관서	1		읍면	
		· 자율방범대 조직		유	시도	
		· CCTV 보유	3		법정리	
	소방	· 소방서	0		읍면	
· 의용소방대 대원			유	시군		
편의	금융 배달	· 은행	60		시군	
		· 우체국	1		읍면	
		· 운수업 사업체	35		읍면	
	생활 용품	· 대형소매점	0		시군	
		· 소형소매점	0		시군	
		· 전통시장	0		읍면	
	이미용	· 이용업, 미용업 사업체	3		읍면	
· 목욕업 사업체		2		읍면		

<표 28> 농촌생활서비스 부문별 조사 결과(논산시 채운면 삼거2리)

부문	영역	지표	조사결과		조사데이터 공간범위	비고
			수준	유무		
일반현황	인구	· 인구수	35		행정리	
		· 15세미만 인구수	155		읍면	추후 RAISE 구독 가능
		· 65세이상 인구수	874		읍면	추후 RAISE 구독 가능
	가구	· 세대수	18		행정리	
		· 귀농귀촌가구비율	0.3		전국	추후 RAISE 구독 가능
		· 취약계층가구수	64,597		시도	
		· 고령자 1인 가구비율	12.9		시군	
	· 다문화 가구수	987		시군		
주거	주택	· 노후 주택 비율	37.6		시군	
		· 슬레이트지붕 주택 비율	14.6		전국	
		· 빈집 수	5,188		시군	
	인프라	· 상수도 보급율		여	행정리	
		· 도시가스 보급율		부	행정리	
		· 인터넷 보급율(이용률)	92.2		시도	
		· 스마트폰 보급율	91.1		시도	
교육	공공 교육	· 유치원	2		읍면	
		· 초등학교	2		읍면	
		· 중학교	0		읍면	
		· 고등학교	0		읍면	
		· 평생교육기관	0		읍면	
	민간 교육	· 학습형 학원	60		시군	
		· 취미형 학원	45		시군	
보건	공공 의료	· 보건의료원	0		읍면	
		· 보건소	2		읍면	
	민간 의료	· 종합병원, 상급종합병원	0		읍면	
		· 병원·의원	0		읍면	
		· 치과병·의원	0		읍면	
		· 한방병·의원	0		읍면	
		· 요양병원	0		읍면	
	응급 의료	· 응급의료기관	0		읍면	
	의약품	· 약국 및 의약품 소매점	0		읍면	
		· 의료용품 소매점	0		읍면	

부문	영역	지표	조사결과		조사데이터 공간범위	비고
			수준	유무		
복지	아동	· 영유아보육시설(어린이집)	1		읍면	
		· 아동복지시설	0		읍면	
	노인	· 노인복지시설	3		읍면	
	여성	· 여성복지시설	0		읍면	
	장애인	· 장애인복지시설	0		읍면	
문화	문화	· 문화기반시설	0		읍면	
		· 생활문화시설(생활문화센터)	0		읍면	
		· 마을공동문화시설(마을회관)		유	법정리	
		· 영화상영관	0		읍면	
	여가 · 체육	· 공공체육시설	1		읍면	
		· 마을체육시설		유	시군	
		· 체육시설업 사업체	114		읍면	
	· 예술·스포츠 및 여가관련 서비스업 사업체	3		읍면		
환경	수환경	· 하수도 보급률	12.5		읍면	
	대기	· 가스·먼지·매연 및 악취를 유발하는 시설		유	읍면	
안전	치안	· 경찰관서	1		읍면	
		· 자율방범대 조직		유	시도	
		· CCTV 보유	0		법정리	
	소방	· 소방서	0		읍면	
· 의용소방대 대원			유	시군		
편의	금융 배달	· 은행	60		시군	
		· 우체국	1		읍면	
		· 운수업 사업체	28		읍면	
	생활 용품	· 대형소매점	0		시군	
		· 소형소매점	0		시군	
		· 전통시장	0		읍면	
	이미용	· 이용업, 미용업 사업체	1		읍면	
· 목욕업 사업체		0		읍면		

<표 29> 농촌생활서비스 부문별 조사 결과(논산시 채운면 야화3리)

부문	영역	지표	조사결과		조사데이터 공간범위	비고
			수준	유무		
일반현황	인구	· 인구수	66		행정리	
		· 15세미만 인구수	155		읍면	추후 RAISE 구독 가능
		· 65세이상 인구수	874		읍면	추후 RAISE 구독 가능
	가구	· 세대수	25		행정리	
		· 귀농귀촌가구비율	0.3		전국	추후 RAISE 구독 가능
		· 취약계층가구수	64,597		시도	
		· 고령자 1인 가구비율	12.9		시군	
	· 다문화 가구수	987		시군		
주거	주택	· 노후 주택 비율	37.6		시군	
		· 슬레이트지붕 주택 비율	14.6		전국	
		· 빈집 수	5,188		시군	
	인프라	· 상수도 보급율		여	행정리	
		· 도시가스 보급율		부	행정리	
		· 인터넷 보급율(이용률)	92.2		시도	
		· 스마트폰 보급율	91.1		시도	
교육	공공 교육	· 유치원	2		읍면	
		· 초등학교	2		읍면	
		· 중학교	0		읍면	
		· 고등학교	0		읍면	
		· 평생교육기관	0		읍면	
	민간 교육	· 학습형 학원	60		시군	
		· 취미형 학원	45		시군	
보건	공공 의료	· 보건의료원	0		읍면	
		· 보건소	2		읍면	
	민간 의료	· 종합병원, 상급종합병원	0		읍면	
		· 병원·의원	0		읍면	
		· 치과병·의원	0		읍면	
		· 한방병·의원	0		읍면	
		· 요양병원	0		읍면	
	응급 의료	· 응급의료기관	0		읍면	
	의약품	· 약국 및 의약품 소매점	0		읍면	
		· 의료용품 소매점	0		읍면	

부문	영역	지표	조사결과		조사데이터 공간범위	비고
			수준	유무		
복지	아동	· 영유아보육시설(어린이집)	1		읍면	
		· 아동복지시설	0		읍면	
	노인	· 노인복지시설	3		읍면	
	여성	· 여성복지시설	0		읍면	
	장애인	· 장애인복지시설	0		읍면	
문화	문화	· 문화기반시설	0		읍면	
		· 생활문화시설(생활문화센터)	0		읍면	
		· 마을공동문화시설(마을회관)		유	법정리	
		· 영화상영관	0		읍면	
	여가 · 체육	· 공공체육시설	1		읍면	
		· 마을체육시설		유	시군	
		· 체육시설업 사업체	114		읍면	
	· 예술·스포츠 및 여가관련 서비스업 사업체	3		읍면		
환경	수환경	· 하수도 보급률	12.5		읍면	
	대기	· 가스·먼지·매연 및 악취를 유발하는 시설		유	읍면	
안전	치안	· 경찰관서	1		읍면	
		· 자율방범대 조직		유	시도	
		· CCTV 보유	1		법정리	
	소방	· 소방서	0		읍면	
· 의용소방대 대원			유	시군		
편의	금융 배달	· 은행	60		시군	
		· 우체국	1		읍면	
		· 운수업 사업체	28		읍면	
	생활 용품	· 대형소매점	0		시군	
		· 소형소매점	0		시군	
		· 전통시장	0		읍면	
	이미용	· 이용업, 미용업 사업체	1		읍면	
· 목욕업 사업체		0		읍면		

<표 30> 농촌생활서비스 부문별 조사 결과(논산시 채운면 장화2리)

부문	영역	지표	조사결과		조사데이터 공간범위	비고
			수준	유무		
일반현황	인구	· 인구수	74		행정리	
		· 15세미만 인구수	155		읍면	추후 RAISE 구독 가능
		· 65세이상 인구수	874		읍면	추후 RAISE 구독 가능
	가구	· 세대수	38		행정리	
		· 귀농귀촌가구비율	0.3		전국	추후 RAISE 구독 가능
		· 취약계층가구수	64,597		시도	
		· 고령자 1인 가구비율	12.9		시군	
	· 다문화 가구수	987		시군		
주거	주택	· 노후 주택 비율	37.6		시군	
		· 슬레이트지붕 주택 비율	14.6		전국	
		· 빈집 수	5,188		시군	
	인프라	· 상수도 보급율		여	행정리	
		· 도시가스 보급율		부	행정리	
		· 인터넷 보급율(이용률)	92.2		시도	
		· 스마트폰 보급율	91.1		시도	
교육	공공 교육	· 유치원	2		읍면	
		· 초등학교	2		읍면	
		· 중학교	0		읍면	
		· 고등학교	0		읍면	
		· 평생교육기관	0		읍면	
	민간 교육	· 학습형 학원	60		시군	
		· 취미형 학원	45		시군	
보건	공공 의료	· 보건의료원	0		읍면	
		· 보건소	2		읍면	
	민간 의료	· 종합병원, 상급종합병원	0		읍면	
		· 병원·의원	0		읍면	
		· 치과병·의원	0		읍면	
		· 한방병·의원	0		읍면	
		· 요양병원	0		읍면	
	응급 의료	· 응급의료기관	0		읍면	
	의약품	· 약국 및 의약품 소매점	0		읍면	
		· 의료용품 소매점	0		읍면	

부문	영역	지표	조사결과		조사데이터 공간범위	비고
			수준	유무		
복지	아동	· 영유아보육시설(어린이집)	1		읍면	
		· 아동복지시설	0		읍면	
	노인	· 노인복지시설	3		읍면	
	여성	· 여성복지시설	0		읍면	
	장애인	· 장애인복지시설	0		읍면	
문화	문화	· 문화기반시설	0		읍면	
		· 생활문화시설(생활문화센터)	0		읍면	
		· 마을공동문화시설(마을회관)		유	법정리	
		· 영화상영관	0		읍면	
	여가 · 체육	· 공공체육시설	1		읍면	
		· 마을체육시설		유	시군	
		· 체육시설업 사업체	114		읍면	
	· 예술·스포츠 및 여가관련 서비스업 사업체	3		읍면		
환경	수환경	· 하수도 보급률	12.5		읍면	
	대기	· 가스·먼지·매연 및 악취를 유발하는 시설		유	읍면	
안전	치안	· 경찰관서	1		읍면	
		· 자율방범대 조직		유	시도	
		· CCTV 보유	2		법정리	
	소방	· 소방서	0		읍면	
· 의용소방대 대원			유	시군		
편의	금융 배달	· 은행	60		시군	
		· 우체국	1		읍면	
		· 운수업 사업체	28		읍면	
	생활 용품	· 대형소매점	0		시군	
		· 소형소매점	0		시군	
		· 전통시장	0		읍면	
	이미용	· 이용업, 미용업 사업체	1		읍면	
· 목욕업 사업체		0		읍면		

<표 31> 농촌생활서비스 부문별 조사 결과(성주군 가천면 동원2리)

부문	영역	지표	조사결과		조사데이터 공간범위	비고
			수준	유무		
일반현황	인구	· 인구수	63		행정리	
		· 15세미만 인구수	74		읍면	추후 RAISE 구독 가능
		· 65세이상 인구수	768		읍면	추후 RAISE 구독 가능
	가구	· 세대수	37		행정리	
		· 귀농귀촌가구비율	0.6		전국	추후 RAISE 구독 가능
		· 취약계층가구수	73,666		시도	
		· 고령자 1인 가구비율	15.7		시군	
	· 다문화 가구수	326		시군		
주거	주택	· 노후 주택 비율	37.7		시군	
		· 슬레이트지붕 주택 비율	14.6		전국	
		· 빈집 수	1,907		시군	
	인프라	· 상수도 보급율		여	행정리	
		· 도시가스 보급율		부	행정리	
		· 인터넷 보급율(이용률)	92.3		시도	
		· 스마트폰 보급율	92.9		시도	
교육	공공 교육	· 유치원	1		읍면	
		· 초등학교	1		읍면	
		· 중학교	1		읍면	
		· 고등학교	0		읍면	
		· 평생교육기관	0		읍면	
	민간 교육	· 학습형 학원	18		시군	
		· 취미형 학원	8		시군	
보건	공공 의료	· 보건의료원	0		읍면	
		· 보건소	1		읍면	
	민간 의료	· 종합병원, 상급종합병원	0		읍면	
		· 병원·의원	1		읍면	
		· 치과병·의원	0		읍면	
		· 한방병·의원	0		읍면	
		· 요양병원	0		읍면	
	응급 의료	· 응급의료기관	0		읍면	
	의약품	· 약국 및 의약품 소매점	1		읍면	
		· 의료용품 소매점	0		읍면	

부문	영역	지표	조사결과		조사데이터 공간범위	비고
			수준	유무		
복지	아동	· 영유아보육시설(어린이집)	1		읍면	
		· 아동복지시설	0		읍면	
	노인	· 노인복지시설	1		읍면	
	여성	· 여성복지시설	0		읍면	
	장애인	· 장애인복지시설	1		읍면	
문화	문화	· 문화기반시설	0		읍면	
		· 생활문화시설(생활문화센터)	0		읍면	
		· 마을공동문화시설(마을회관)		유	법정리	
		· 영화상영관	0		읍면	
	여가 · 체육	· 공공체육시설	0		읍면	
		· 마을체육시설		유	시군	
		· 예술·스포츠 및 여가관련 서비스업 사업체	1		읍면	
환경	수환경	· 하수도 보급률	45.9		읍면	
	대기	· 가스·먼지·매연 및 악취를 유발하는 시설		유	읍면	
안전	치안	· 경찰관서	1		읍면	
		· 자율방범대 조직		유	시도	
		· CCTV 보유	3		법정리	
	소방	· 소방서	0		읍면	
· 의용소방대 대원			유	시군		
편의	금융 배달	· 은행	0		시군	
		· 우체국	1		읍면	
		· 운수업 사업체	2		읍면	
	생활 용품	· 대형소매점	0		시군	
		· 소형소매점	0		시군	
		· 전통시장	0		읍면	
	이미용	· 이용업, 미용업 사업체	5		읍면	
· 목욕업 사업체		1		읍면		

<표 32> 농촌생활서비스 부문별 조사 결과(성주군 가천면 법전2리)

부문	영역	지표	조사결과		조사데이터 공간범위	비고
			수준	유무		
일반현황	인구	· 인구수	62		행정리	
		· 15세미만 인구수	74		읍면	추후 RAISE 구독 가능
		· 65세이상 인구수	768		읍면	추후 RAISE 구독 가능
	가구	· 세대수	51		행정리	
		· 귀농귀촌가구비율	0.6		전국	추후 RAISE 구독 가능
		· 취약계층가구수	73,666		시도	
		· 고령자 1인 가구비율	15.7		시군	
	· 다문화 가구수	326		시군		
주거	주택	· 노후 주택 비율	37.7		시군	
		· 슬레이트지붕 주택 비율	14.6		전국	
		· 빈집 수	1,907		시군	
	인프라	· 상수도 보급율		여	행정리	
		· 도시가스 보급율		부	행정리	
		· 인터넷 보급율(이용률)	92.3		시도	
		· 스마트폰 보급율	92.9		시도	
교육	공공교육	· 유치원	1		읍면	
		· 초등학교	1		읍면	
		· 중학교	1		읍면	
		· 고등학교	0		읍면	
		· 평생교육기관	0		읍면	
	민간교육	· 학습형 학원	18		시군	
		· 취미형 학원	8		시군	
보건	공공의료	· 보건의료원	0		읍면	
		· 보건소	1		읍면	
	민간의료	· 종합병원, 상급종합병원	0		읍면	
		· 병원·의원	1		읍면	
		· 치과병·의원	0		읍면	
		· 한방병·의원	0		읍면	
		· 요양병원	0		읍면	
	응급의료	· 응급의료기관	0		읍면	
	의약품	· 약국 및 의약품 소매점	1		읍면	
		· 의료용품 소매점	0		읍면	

부문	영역	지표	조사결과		조사데이터 공간범위	비고
			수준	유무		
복지	아동	· 영유아보육시설(어린이집)	1		읍면	
		· 아동복지시설	0		읍면	
	노인	· 노인복지시설	1		읍면	
	여성	· 여성복지시설	0		읍면	
	장애인	· 장애인복지시설	1		읍면	
문화	문화	· 문화기반시설	0		읍면	
		· 생활문화시설(생활문화센터)	0		읍면	
		· 마을공동문화시설(마을회관)		유	법정리	
		· 영화상영관	0		읍면	
	여가 · 체육	· 공공체육시설	0		읍면	
		· 마을체육시설		유	시군	
		· 예술·스포츠 및 여가관련 서비스업 사업체	1		읍면	
환경	수환경	· 하수도 보급률	45.9		읍면	
	대기	· 가스·먼지·매연 및 악취를 유발하는 시설		유	읍면	
안전	치안	· 경찰관서	1		읍면	
		· 자율방범대 조직		유	시도	
		· CCTV 보유	0		법정리	
	소방	· 소방서	0		읍면	
· 의용소방대 대원			유	시군		
편의	금융 배달	· 은행	0		시군	
		· 우체국	1		읍면	
		· 운수업 사업체	2		읍면	
	생활 용품	· 대형소매점	0		시군	
		· 소형소매점	0		시군	
		· 전통시장	0		읍면	
	이미용	· 이용업, 미용업 사업체	5		읍면	
· 목욕업 사업체		1		읍면		

<표 33> 농촌생활서비스 부문별 조사 결과(성주군 가천면 화죽2리)

부문	영역	지표	조사결과		조사데이터 공간범위	비고
			수준	유무		
일반현황	인구	· 인구수	69		행정리	
		· 15세미만 인구수	74		읍면	추후 RAISE 구독 가능
		· 65세이상 인구수	768		읍면	추후 RAISE 구독 가능
	가구	· 세대수	38		행정리	
		· 귀농귀촌가구비율	0.6		전국	추후 RAISE 구독 가능
		· 취약계층가구수	73,666		시도	
		· 고령자 1인 가구비율	15.7		시군	
	· 다문화 가구수	326		시군		
주거	주택	· 노후 주택 비율	37.7		시군	
		· 슬레이트지붕 주택 비율	14.6		전국	
		· 빈집 수	1,907		시군	
	인프라	· 상수도 보급율		여	행정리	
		· 도시가스 보급율		부	행정리	
		· 인터넷 보급율(이용률)	92.3		시도	
		· 스마트폰 보급율	92.9		시도	
교육	공공교육	· 유치원	1		읍면	
		· 초등학교	1		읍면	
		· 중학교	1		읍면	
		· 고등학교	0		읍면	
		· 평생교육기관	0		읍면	
	민간교육	· 학습형 학원	18		시군	
		· 취미형 학원	8		시군	
보건	공공의료	· 보건의료원	0		읍면	
		· 보건소	1		읍면	
	민간의료	· 종합병원, 상급종합병원	0		읍면	
		· 병원·의원	1		읍면	
		· 치과병·의원	0		읍면	
		· 한방병·의원	0		읍면	
		· 요양병원	0		읍면	
	응급의료	· 응급의료기관	0		읍면	
	의약품	· 약국 및 의약품 소매점	1		읍면	
		· 의료용품 소매점	0		읍면	

부문	영역	지표	조사결과		조사데이터 공간범위	비고
			수준	유무		
복지	아동	· 영유아보육시설(어린이집)	1		읍면	
		· 아동복지시설	0		읍면	
	노인	· 노인복지시설	1		읍면	
	여성	· 여성복지시설	0		읍면	
	장애인	· 장애인복지시설	1		읍면	
문화	문화	· 문화기반시설	0		읍면	
		· 생활문화시설(생활문화센터)	0		읍면	
		· 마을공동문화시설(마을회관)		유	법정리	
		· 영화상영관	0		읍면	
	여가 · 체육	· 공공체육시설	0		읍면	
		· 마을체육시설		유	시군	
		· 예술·스포츠 및 여가관련 서비스업 사업체	1		읍면	
환경	수환경	· 하수도 보급률	45.9		읍면	
	대기	· 가스·먼지·매연 및 악취를 유발하는 시설		유	읍면	
안전	치안	· 경찰관서	1		읍면	
		· 자율방범대 조직		유	시도	
		· CCTV 보유	8		법정리	
	소방	· 소방서	0		읍면	
· 의용소방대 대원			유	시군		
편의	금융 배달	· 은행	0		시군	
		· 우체국	1		읍면	
		· 운수업 사업체	2		읍면	
	생활 용품	· 대형소매점	0		시군	
		· 소형소매점	0		시군	
		· 전통시장	0		읍면	
	이미용	· 이용업, 미용업 사업체	5		읍면	
· 목욕업 사업체		1		읍면		

<표 34> 농촌생활서비스 부문별 조사 결과(성주군 금수면 광산3리)

부문	영역	지표	조사결과		조사데이터 공간범위	비고
			수준	유무		
일반현황	인구	· 인구수	57		행정리	
		· 15세미만 인구수	42		읍면	추후 RAISE 구독 가능
		· 65세이상 인구수	505		읍면	추후 RAISE 구독 가능
	가구	· 세대수	37		행정리	
		· 귀농귀촌가구비율	0.6		전국	추후 RAISE 구독 가능
		· 취약계층가구수	73,666		시도	
		· 고령자 1인 가구비율	15.7		시군	
· 다문화 가구수	326		시군			
주거	주택	· 노후 주택 비율	37.7		시군	
		· 슬레이트지붕 주택 비율	14.6		전국	
		· 빈집 수	1,907		시군	
	인프라	· 상수도 보급율		여	행정리	
		· 도시가스 보급율		여	행정리	
		· 인터넷 보급율(이용률)	92.3		시도	
		· 스마트폰 보급율	92.9		시도	
교육	공공교육	· 유치원	0		읍면	
		· 초등학교	0		읍면	
		· 중학교	0		읍면	
		· 고등학교	0		읍면	
		· 평생교육기관	0		읍면	
	민간교육	· 학습형 학원	18		시군	
		· 취미형 학원	8		시군	
보건	공공의료	· 보건의료원	0		읍면	
		· 보건소	2		읍면	
	민간의료	· 종합병원, 상급종합병원	0		읍면	
		· 병원·의원	0		읍면	
		· 치과병·의원	0		읍면	
		· 한방병·의원	0		읍면	
		· 요양병원	0		읍면	
	응급의료	· 응급의료기관	0		읍면	
	의약품	· 약국 및 의약품 소매점	0		읍면	
		· 의료용품 소매점	0		읍면	

부문	영역	지표	조사결과		조사데이터 공간범위	비고
			수준	유무		
복지	아동	· 영유아보육시설(어린이집)	0		읍면	
		· 아동복지시설	0		읍면	
	노인	· 노인복지시설	3		읍면	
	여성	· 여성복지시설	0		읍면	
	장애인	· 장애인복지시설	0		읍면	
문화	문화	· 문화기반시설	0		읍면	
		· 생활문화시설(생활문화센터)	1		읍면	
		· 마을공동문화시설(마을회관)		유	법정리	
		· 영화상영관	0		읍면	
	여가 · 체육	· 공공체육시설	1		읍면	
		· 마을체육시설		유	시군	
		· 예술·스포츠 및 여가관련 서비스업 사업체	2		읍면	
환경	수환경	· 하수도 보급률	0.0		읍면	
	대기	· 가스·먼지·매연 및 악취를 유발하는 시설		유	읍면	
안전	치안	· 경찰관서	1		읍면	
		· 자율방범대 조직		유	시도	
		· CCTV 보유	6		법정리	
	소방	· 소방서	0		읍면	
· 의용소방대 대원			유	시군		
편의	금융 배달	· 은행	0		시군	
		· 우체국	1		읍면	
		· 운수업 사업체	4		읍면	
	생활 용품	· 대형소매점	0		시군	
		· 소형소매점	0		시군	
		· 전통시장	0		읍면	
	이미용	· 이용업, 미용업 사업체	1		읍면	
· 목욕업 사업체		0		읍면		

<표 35> 농촌생활서비스 부문별 조사 결과(성주군 금수면 봉두리)

부문	영역	지표	조사결과		조사데이터 공간범위	비고
			수준	유무		
일반현황	인구	· 인구수	42		행정리	
		· 15세미만 인구수	42		읍면	추후 RAISE 구독 가능
		· 65세이상 인구수	505		읍면	추후 RAISE 구독 가능
	가구	· 세대수	25		행정리	
		· 귀농귀촌가구비율	0.6		전국	추후 RAISE 구독 가능
		· 취약계층가구수	73,666		시도	
		· 고령자 1인 가구비율	15.7		시군	
· 다문화 가구수	326		시군			
주거	주택	· 노후 주택 비율	37.7		시군	
		· 슬레이트지붕 주택 비율	14.6		전국	
		· 빈집 수	1,907		시군	
	인프라	· 상수도 보급율		여	행정리	
		· 도시가스 보급율		여	행정리	
		· 인터넷 보급율(이용률)	92.3		시도	
		· 스마트폰 보급율	92.9		시도	
교육	공공 교육	· 유치원	0		읍면	
		· 초등학교	0		읍면	
		· 중학교	0		읍면	
		· 고등학교	0		읍면	
		· 평생교육기관	0		읍면	
	민간 교육	· 학습형 학원	18		시군	
		· 취미형 학원	8		시군	
보건	공공 의료	· 보건의료원	0		읍면	
		· 보건소	2		읍면	
	민간 의료	· 종합병원, 상급종합병원	0		읍면	
		· 병원·의원	0		읍면	
		· 치과병·의원	0		읍면	
		· 한방병·의원	0		읍면	
		· 요양병원	0		읍면	
	응급 의료	· 응급의료기관	0		읍면	
	의약품	· 약국 및 의약품 소매점	0		읍면	
		· 의료용품 소매점	0		읍면	

부문	영역	지표	조사결과		조사데이터 공간범위	비고
			수준	유무		
복지	아동	· 영유아보육시설(어린이집)	0		읍면	
		· 아동복지시설	0		읍면	
	노인	· 노인복지시설	3		읍면	
	여성	· 여성복지시설	0		읍면	
	장애인	· 장애인복지시설	0		읍면	
문화	문화	· 문화기반시설	0		읍면	
		· 생활문화시설(생활문화센터)	1		읍면	
		· 마을공동문화시설(마을회관)		유	법정리	
		· 영화상영관	0		읍면	
	여가 · 체육	· 공공체육시설	1		읍면	
		· 마을체육시설		유	시군	
		· 예술·스포츠 및 여가관련 서비스업 사업체	2		읍면	
환경	수환경	· 하수도 보급률	0.0		읍면	
	대기	· 가스·먼지·매연 및 악취를 유발하는 시설		유	읍면	
안전	치안	· 경찰관서	1		읍면	
		· 자율방범대 조직		유	시도	
		· CCTV 보유	4		법정리	
	소방	· 소방서	0		읍면	
· 의용소방대 대원			유	시군		
편의	금융 배달	· 은행	0		시군	
		· 우체국	1		읍면	
		· 운수업 사업체	4		읍면	
	생활 용품	· 대형소매점	0		시군	
		· 소형소매점	0		시군	
		· 전통시장	0		읍면	
	이미용	· 이용업, 미용업 사업체	1		읍면	
· 목욕업 사업체		0		읍면		

<표 36> 농촌생활서비스 부문별 조사 결과(성주군 금수면 후평2리)

부문	영역	지표	조사결과		조사데이터 공간범위	비고
			수준	유무		
일반현황	인구	· 인구수	55		행정리	
		· 15세미만 인구수	42		읍면	추후 RAISE 구독 가능
		· 65세이상 인구수	505		읍면	추후 RAISE 구독 가능
	가구	· 세대수	32		행정리	
		· 귀농귀촌가구비율	0.6		전국	추후 RAISE 구독 가능
		· 취약계층가구수	73,666		시도	
		· 고령자 1인 가구비율	15.7		시군	
	· 다문화 가구수	326		시군		
주거	주택	· 노후 주택 비율	37.7		시군	
		· 슬레이트지붕 주택 비율	14.6		전국	
		· 빈집 수	1,907		시군	
	인프라	· 상수도 보급율		여	행정리	
		· 도시가스 보급율		여	행정리	
		· 인터넷 보급율(이용률)	92.3		시도	
		· 스마트폰 보급율	92.9		시도	
교육	공공교육	· 유치원	0		읍면	
		· 초등학교	0		읍면	
		· 중학교	0		읍면	
		· 고등학교	0		읍면	
		· 평생교육기관	0		읍면	
	민간교육	· 학습형 학원	18		시군	
		· 취미형 학원	8		시군	
보건	공공의료	· 보건의료원	0		읍면	
		· 보건소	2		읍면	
	민간의료	· 종합병원, 상급종합병원	0		읍면	
		· 병원·의원	0		읍면	
		· 치과병·의원	0		읍면	
		· 한방병·의원	0		읍면	
		· 요양병원	0		읍면	
	응급의료	· 응급의료기관	0		읍면	
	의약품	· 약국 및 의약품 소매점	0		읍면	
		· 의료용품 소매점	0		읍면	

부문	영역	지표	조사결과		조사데이터 공간범위	비고
			수준	유무		
복지	아동	· 영유아보육시설(어린이집)	0		읍면	
		· 아동복지시설	0		읍면	
	노인	· 노인복지시설	3		읍면	
	여성	· 여성복지시설	0		읍면	
	장애인	· 장애인복지시설	0		읍면	
문화	문화	· 문화기반시설	0		읍면	
		· 생활문화시설(생활문화센터)	1		읍면	
		· 마을공동문화시설(마을회관)		유	법정리	
		· 영화상영관	0		읍면	
	여가 · 체육	· 공공체육시설	1		읍면	
		· 마을체육시설		유	시군	
		· 예술·스포츠 및 여가관련 서비스업 사업체	2		읍면	
환경	수환경	· 하수도 보급률	0.0		읍면	
	대기	· 가스·먼지·매연 및 악취를 유발하는 시설		유	읍면	
안전	치안	· 경찰관서	1		읍면	
		· 자율방범대 조직		유	시도	
		· CCTV 보유	10		법정리	
	소방	· 소방서	0		읍면	
· 의용소방대 대원			유	시군		
편의	금융 배달	· 은행	0		시군	
		· 우체국	1		읍면	
		· 운수업 사업체	4		읍면	
	생활 용품	· 대형소매점	0		시군	
		· 소형소매점	0		시군	
		· 전통시장	0		읍면	
	이미용	· 이용업, 미용업 사업체	1		읍면	
· 목욕업 사업체		0		읍면		

<표 37> 농촌생활서비스 부문별 조사 결과(성주군 대가면 금산1리)

부문	영역	지표	조사결과		조사데이터 공간범위	비고
			수준	유무		
일반현황	인구	· 인구수	172		행정리	
		· 15세미만 인구수	132		읍면	추후 RAISE 구독 가능
		· 65세이상 인구수	1,697		읍면	추후 RAISE 구독 가능
	가구	· 세대수	39		행정리	
		· 귀농귀촌가구비율	0.6		전국	추후 RAISE 구독 가능
		· 취약계층가구수	73,666		시도	
		· 고령자 1인 가구비율	15.7		시군	
	· 다문화 가구수	326		시군		
주거	주택	· 노후 주택 비율	37.7		시군	
		· 슬레이트지붕 주택 비율	14.6		전국	
		· 빈집 수	1,907		시군	
	인프라	· 상수도 보급율		부	행정리	
		· 도시가스 보급율		부	행정리	
		· 인터넷 보급율(이용률)	92.3		시도	
		· 스마트폰 보급율	92.9		시도	
교육	공공 교육	· 유치원	1		읍면	
		· 초등학교	1		읍면	
		· 중학교	0		읍면	
		· 고등학교	0		읍면	
		· 평생교육기관	0		읍면	
	민간 교육	· 학습형 학원	18		시군	
		· 취미형 학원	8		시군	
보건	공공 의료	· 보건의료원	0		읍면	
		· 보건소	2		읍면	
	민간 의료	· 종합병원, 상급종합병원	0		읍면	
		· 병원·의원	0		읍면	
		· 치과병·의원	0		읍면	
		· 한방병·의원	0		읍면	
		· 요양병원	0		읍면	
	응급 의료	· 응급의료기관	0		읍면	
	의약품	· 약국 및 의약품 소매점	0		읍면	
		· 의료용품 소매점	0		읍면	

부문	영역	지표	조사결과		조사데이터 공간범위	비고
			수준	유무		
복지	아동	· 영유아보육시설(어린이집)	0		읍면	
		· 아동복지시설	0		읍면	
	노인	· 노인복지시설	1		읍면	
	여성	· 여성복지시설	0		읍면	
	장애인	· 장애인복지시설	0		읍면	
문화	문화	· 문화기반시설	0		읍면	
		· 생활문화시설(생활문화센터)	0		읍면	
		· 마을공동문화시설(마을회관)		유	법정리	
		· 영화상영관	0		읍면	
	여가 · 체육	· 공공체육시설	7		읍면	
		· 마을체육시설		유	시군	
		· 예술·스포츠 및 여가관련 서비스업 사업체	1		읍면	
환경	수환경	· 하수도 보급률	0.0		읍면	
	대기	· 가스·먼지·매연 및 악취를 유발하는 시설		유	읍면	
안전	치안	· 경찰관서	1		읍면	
		· 자율방범대 조직		유	시도	
		· CCTV 보유	4		법정리	
	소방	· 소방서	0		읍면	
· 의용소방대 대원			유	시군		
편의	금융 배달	· 은행	0		시군	
		· 우체국	1		읍면	
		· 운수업 사업체	12		읍면	
	생활 용품	· 대형소매점	0		시군	
		· 소형소매점	0		시군	
		· 전통시장	0		읍면	
	이미용	· 이용업, 미용업 사업체	3		읍면	
· 목욕업 사업체		0		읍면		

<표 38> 농촌생활서비스 부문별 조사 결과(성주군 대가면 대천1리)

부문	영역	지표	조사결과		조사데이터 공간범위	비고
			수준	유무		
일반현황	인구	· 인구수	19		행정리	
		· 15세미만 인구수	132		읍면	추후 RAISE 구독 가능
		· 65세이상 인구수	1,697		읍면	추후 RAISE 구독 가능
	가구	· 세대수	40		행정리	
		· 귀농귀촌가구비율	0.6		전국	추후 RAISE 구독 가능
		· 취약계층가구수	73,666		시도	
		· 고령자 1인 가구비율	15.7		시군	
	· 다문화 가구수	326		시군		
주거	주택	· 노후 주택 비율	37.7		시군	
		· 슬레이트지붕 주택 비율	14.6		전국	
		· 빈집 수	1,907		시군	
	인프라	· 상수도 보급율		부	행정리	
		· 도시가스 보급율		부	행정리	
		· 인터넷 보급율(이용률)	92.3		시도	
		· 스마트폰 보급율	92.9		시도	
교육	공공 교육	· 유치원	1		읍면	
		· 초등학교	1		읍면	
		· 중학교	0		읍면	
		· 고등학교	0		읍면	
		· 평생교육기관	0		읍면	
	민간 교육	· 학습형 학원	18		시군	
		· 취미형 학원	8		시군	
보건	공공 의료	· 보건의료원	0		읍면	
		· 보건소	2		읍면	
	민간 의료	· 종합병원, 상급종합병원	0		읍면	
		· 병원·의원	0		읍면	
		· 치과병·의원	0		읍면	
		· 한방병·의원	0		읍면	
		· 요양병원	0		읍면	
	응급 의료	· 응급의료기관	0		읍면	
	의약품	· 약국 및 의약품 소매점	0		읍면	
		· 의료용품 소매점	0		읍면	

부문	영역	지표	조사결과		조사데이터 공간범위	비고
			수준	유무		
복지	아동	· 영유아보육시설(어린이집)	0		읍면	
		· 아동복지시설	0		읍면	
	노인	· 노인복지시설	1		읍면	
	여성	· 여성복지시설	0		읍면	
	장애인	· 장애인복지시설	0		읍면	
문화	문화	· 문화기반시설	0		읍면	
		· 생활문화시설(생활문화센터)	0		읍면	
		· 마을공동문화시설(마을회관)		유	법정리	
		· 영화상영관	0		읍면	
	여가 · 체육	· 공공체육시설	7		읍면	
		· 마을체육시설		유	시군	
		· 예술·스포츠 및 여가관련 서비스업 사업체	1		읍면	
환경	수환경	· 하수도 보급률	0.0		읍면	
	대기	· 가스·먼지·매연 및 악취를 유발하는 시설		유	읍면	
안전	치안	· 경찰관서	1		읍면	
		· 자율방범대 조직		유	시도	
		· CCTV 보유	10		법정리	
	소방	· 소방서	0		읍면	
· 의용소방대 대원			유	시군		
편의	금융 배달	· 은행	0		시군	
		· 우체국	1		읍면	
		· 운수업 사업체	12		읍면	
	생활 용품	· 대형소매점	0		시군	
		· 소형소매점	0		시군	
		· 전통시장	0		읍면	
	이미용	· 이용업, 미용업 사업체	3		읍면	
· 목욕업 사업체		0		읍면		

<표 39> 농촌생활서비스 부문별 조사 결과(성주군 대가면 용흥3리)

부문	영역	지표	조사결과		조사데이터 공간범위	비고
			수준	유무		
일반현황	인구	· 인구수	79		행정리	
		· 15세미만 인구수	132		읍면	추후 RAISE 구독 가능
		· 65세이상 인구수	1,697		읍면	추후 RAISE 구독 가능
	가구	· 세대수	43		행정리	
		· 귀농귀촌가구비율	0.6		전국	추후 RAISE 구독 가능
		· 취약계층가구수	73,666		시도	
		· 고령자 1인 가구비율	15.7		시군	
· 다문화 가구수	326		시군			
주거	주택	· 노후 주택 비율	37.7		시군	
		· 슬레이트지붕 주택 비율	14.6		전국	
		· 빈집 수	1,907		시군	
	인프라	· 상수도 보급율		부	행정리	
		· 도시가스 보급율		부	행정리	
		· 인터넷 보급율(이용률)	92.3		시도	
		· 스마트폰 보급율	92.9		시도	
교육	공공 교육	· 유치원	1		읍면	
		· 초등학교	1		읍면	
		· 중학교	0		읍면	
		· 고등학교	0		읍면	
		· 평생교육기관	0		읍면	
	민간 교육	· 학습형 학원	18		시군	
		· 취미형 학원	8		시군	
보건	공공 의료	· 보건의료원	0		읍면	
		· 보건소	2		읍면	
	민간 의료	· 종합병원, 상급종합병원	0		읍면	
		· 병원·의원	0		읍면	
		· 치과병·의원	0		읍면	
		· 한방병·의원	0		읍면	
		· 요양병원	0		읍면	
	응급 의료	· 응급의료기관	0		읍면	
	의약품	· 약국 및 의약품 소매점	0		읍면	
		· 의료용품 소매점	0		읍면	

부문	영역	지표	조사결과		조사데이터 공간범위	비고
			수준	유무		
복지	아동	· 영유아보육시설(어린이집)	0		읍면	
		· 아동복지시설	0		읍면	
	노인	· 노인복지시설	1		읍면	
	여성	· 여성복지시설	0		읍면	
	장애인	· 장애인복지시설	0		읍면	
문화	문화	· 문화기반시설	0		읍면	
		· 생활문화시설(생활문화센터)	0		읍면	
		· 마을공동문화시설(마을회관)		유	법정리	
		· 영화상영관	0		읍면	
	여가 · 체육	· 공공체육시설	7		읍면	
		· 마을체육시설		유	시군	
		· 예술·스포츠 및 여가관련 서비스업 사업체	1		읍면	
환경	수환경	· 하수도 보급률	0.0		읍면	
	대기	· 가스·먼지·매연 및 악취를 유발하는 시설		유	읍면	
안전	치안	· 경찰관서	1		읍면	
		· 자율방범대 조직		유	시도	
		· CCTV 보유	2		법정리	
	소방	· 소방서	0		읍면	
· 의용소방대 대원			유	시군		
편의	금융 배달	· 은행	0		시군	
		· 우체국	1		읍면	
		· 운수업 사업체	12		읍면	
	생활 용품	· 대형소매점	0		시군	
		· 소형소매점	0		시군	
		· 전통시장	0		읍면	
	이미용	· 이용업, 미용업 사업체	3		읍면	
· 목욕업 사업체		0		읍면		

<표 40> 농촌생활서비스 부문별 조사 결과(성주군 벽진면 봉학2리)

부문	영역	지표	조사결과		조사데이터 공간범위	비고
			수준	유무		
일반현황	인구	· 인구수	65		행정리	
		· 15세미만 인구수	159		읍면	추후 RAISE 구독 가능
		· 65세이상 인구수	1,161		읍면	추후 RAISE 구독 가능
	가구	· 세대수	37		행정리	
		· 귀농귀촌가구비율	0.6		전국	추후 RAISE 구독 가능
		· 취약계층가구수	73,666		시도	
		· 고령자 1인 가구비율	15.7		시군	
	· 다문화 가구수	326		시군		
주거	주택	· 노후 주택 비율	37.7		시군	
		· 슬레이트지붕 주택 비율	14.6		전국	
		· 빈집 수	1,907		시군	
	인프라	· 상수도 보급율		부	행정리	
		· 도시가스 보급율		부	행정리	
		· 인터넷 보급율(이용률)	92.3		시도	
		· 스마트폰 보급율	92.9		시도	
교육	공공 교육	· 유치원	1		읍면	
		· 초등학교	1		읍면	
		· 중학교	1		읍면	
		· 고등학교	0		읍면	
		· 평생교육기관	0		읍면	
	민간 교육	· 학습형 학원	18		시군	
		· 취미형 학원	8		시군	
보건	공공 의료	· 보건의료원	0		읍면	
		· 보건소	2		읍면	
	민간 의료	· 종합병원, 상급종합병원	0		읍면	
		· 병원·의원	1		읍면	
		· 치과병·의원	0		읍면	
		· 한방병·의원	1		읍면	
		· 요양병원	0		읍면	
	응급 의료	· 응급의료기관	0		읍면	
	의약품	· 약국 및 의약품 소매점	0		읍면	
· 의료용품 소매점		0		읍면		

부문	영역	지표	조사결과		조사데이터 공간범위	비고
			수준	유무		
복지	아동	· 영유아보육시설(어린이집)	1		읍면	
		· 아동복지시설	0		읍면	
	노인	· 노인복지시설	1		읍면	
	여성	· 여성복지시설	0		읍면	
	장애인	· 장애인복지시설	0		읍면	
문화	문화	· 문화기반시설	0		읍면	
		· 생활문화시설(생활문화센터)	0		읍면	
		· 마을공동문화시설(마을회관)		유	법정리	
		· 영화상영관	0		읍면	
	여가 · 체육	· 공공체육시설	5		읍면	
		· 마을체육시설		유	시군	
		· 예술·스포츠 및 여가관련 서비스업 사업체	4		읍면	
환경	수환경	· 하수도 보급률	36.5		읍면	
	대기	· 가스·먼지·매연 및 악취를 유발하는 시설		유	읍면	
안전	치안	· 경찰관서	1		읍면	
		· 자율방범대 조직		유	시도	
		· CCTV 보유	10		법정리	
	소방	· 소방서	0		읍면	
· 의용소방대 대원			유	시군		
편의	금융 배달	· 은행	0		시군	
		· 우체국	1		읍면	
		· 운수업 사업체	15		읍면	
	생활 용품	· 대형소매점	0		시군	
		· 소형소매점	0		시군	
		· 전통시장	1		읍면	
	이미용	· 이용업, 미용업 사업체	7		읍면	
· 목욕업 사업체		1		읍면		

<표 41> 농촌생활서비스 부문별 조사 결과(성주군 벽진면 봉학4리)

부문	영역	지표	조사결과		조사데이터 공간범위	비고
			수준	유무		
일반현황	인구	· 인구수	36		행정리	
		· 15세미만 인구수	159		읍면	추후 RAISE 구독 가능
		· 65세이상 인구수	1,161		읍면	추후 RAISE 구독 가능
	가구	· 세대수	24		행정리	
		· 귀농귀촌가구비율	0.6		전국	추후 RAISE 구독 가능
		· 취약계층가구수	73,666		시도	
		· 고령자 1인 가구비율	15.7		시군	
	· 다문화 가구수	326		시군		
주거	주택	· 노후 주택 비율	37.7		시군	
		· 슬레이트지붕 주택 비율	14.6		전국	
		· 빈집 수	1,907		시군	
	인프라	· 상수도 보급율		부	행정리	
		· 도시가스 보급율		부	행정리	
		· 인터넷 보급율(이용률)	92.3		시도	
		· 스마트폰 보급율	92.9		시도	
교육	공공교육	· 유치원	1		읍면	
		· 초등학교	1		읍면	
		· 중학교	1		읍면	
		· 고등학교	0		읍면	
		· 평생교육기관	0		읍면	
	민간교육	· 학습형 학원	18		시군	
		· 취미형 학원	8		시군	
보건	공공의료	· 보건의료원	0		읍면	
		· 보건소	2		읍면	
	민간의료	· 종합병원, 상급종합병원	0		읍면	
		· 병원·의원	1		읍면	
		· 치과병·의원	0		읍면	
		· 한방병·의원	1		읍면	
		· 요양병원	0		읍면	
	응급의료	· 응급의료기관	0		읍면	
	의약품	· 약국 및 의약품 소매점	0		읍면	
		· 의료용품 소매점	0		읍면	

부문	영역	지표	조사결과		조사데이터 공간범위	비고
			수준	유무		
복지	아동	· 영유아보육시설(어린이집)	1		읍면	
		· 아동복지시설	0		읍면	
	노인	· 노인복지시설	1		읍면	
	여성	· 여성복지시설	0		읍면	
	장애인	· 장애인복지시설	0		읍면	
문화	문화	· 문화기반시설	0		읍면	
		· 생활문화시설(생활문화센터)	0		읍면	
		· 마을공동문화시설(마을회관)		유	법정리	
		· 영화상영관	0		읍면	
	여가 · 체육	· 공공체육시설	5		읍면	
		· 마을체육시설		유	시군	
		· 예술·스포츠 및 여가관련 서비스업 사업체	4		읍면	
환경	수환경	· 하수도 보급률	36.5		읍면	
	대기	· 가스·먼지·매연 및 악취를 유발하는 시설		유	읍면	
안전	치안	· 경찰관서	1		읍면	
		· 자율방범대 조직		유	시도	
		· CCTV 보유	10		법정리	
	소방	· 소방서	0		읍면	
· 의용소방대 대원			유	시군		
편의	금융 배달	· 은행	0		시군	
		· 우체국	1		읍면	
		· 운수업 사업체	15		읍면	
	생활 용품	· 대형소매점	0		시군	
		· 소형소매점	0		시군	
		· 전통시장	1		읍면	
	이미용	· 이용업, 미용업 사업체	7		읍면	
· 목욕업 사업체		1		읍면		

<표 42> 농촌생활서비스 부문별 조사 결과(성주군 벽진면 외기3리)

부문	영역	지표	조사결과		조사데이터 공간범위	비고
			수준	유무		
일반현황	인구	· 인구수	26		행정리	
		· 15세미만 인구수	159		읍면	추후 RAISE 구독 가능
		· 65세이상 인구수	1,161		읍면	추후 RAISE 구독 가능
	가구	· 세대수	18		행정리	
		· 귀농귀촌가구비율	0.6		전국	추후 RAISE 구독 가능
		· 취약계층가구수	73,666		시도	
		· 고령자 1인 가구비율	15.7		시군	
	· 다문화 가구수	326		시군		
주거	주택	· 노후 주택 비율	37.7		시군	
		· 슬레이트지붕 주택 비율	14.6		전국	
		· 빈집 수	1,907		시군	
	인프라	· 상수도 보급율		부	행정리	
		· 도시가스 보급율		부	행정리	
		· 인터넷 보급율(이용률)	92.3		시도	
		· 스마트폰 보급율	92.9		시도	
교육	공공교육	· 유치원	1		읍면	
		· 초등학교	1		읍면	
		· 중학교	1		읍면	
		· 고등학교	0		읍면	
		· 평생교육기관	0		읍면	
	민간교육	· 학습형 학원	18		시군	
		· 취미형 학원	8		시군	
보건	공공의료	· 보건의료원	0		읍면	
		· 보건소	2		읍면	
	민간의료	· 종합병원, 상급종합병원	0		읍면	
		· 병원·의원	1		읍면	
		· 치과병·의원	0		읍면	
		· 한방병·의원	1		읍면	
		· 요양병원	0		읍면	
	응급의료	· 응급의료기관	0		읍면	
	의약품	· 약국 및 의약품 소매점	0		읍면	
· 의료용품 소매점		0		읍면		

부문	영역	지표	조사결과		조사데이터 공간범위	비고
			수준	유무		
복지	아동	· 영유아보육시설(어린이집)	1		읍면	
		· 아동복지시설	0		읍면	
	노인	· 노인복지시설	1		읍면	
	여성	· 여성복지시설	0		읍면	
	장애인	· 장애인복지시설	0		읍면	
문화	문화	· 문화기반시설	0		읍면	
		· 생활문화시설(생활문화센터)	0		읍면	
		· 마을공동문화시설(마을회관)		무	법정리	
		· 영화상영관	0		읍면	
	여가 · 체육	· 공공체육시설	5		읍면	
		· 마을체육시설		유	시군	
		· 예술·스포츠 및 여가관련 서비스업 사업체	4		읍면	
환경	수환경	· 하수도 보급률	36.5		읍면	
	대기	· 가스·먼지·매연 및 악취를 유발하는 시설		유	읍면	
안전	치안	· 경찰관서	1		읍면	
		· 자율방범대 조직		유	시도	
		· CCTV 보유	0		법정리	
	소방	· 소방서	0		읍면	
· 의용소방대 대원			유	시군		
편의	금융 배달	· 은행	0		시군	
		· 우체국	1		읍면	
		· 운수업 사업체	15		읍면	
	생활 용품	· 대형소매점	0		시군	
		· 소형소매점	0		시군	
		· 전통시장	1		읍면	
	이미용	· 이용업, 미용업 사업체	7		읍면	
· 목욕업 사업체		1		읍면		

<표 43> 농촌생활서비스 부문별 조사 결과(성주군 선남면 문방1리)

부문	영역	지표	조사결과		조사데이터 공간범위	비고
			수준	유무		
일반현황	인구	· 인구수	94		행정리	
		· 15세미만 인구수	348		읍면	추후 RAISE 구독 가능
		· 65세이상 인구수	1,877		읍면	추후 RAISE 구독 가능
	가구	· 세대수	50		행정리	
		· 귀농귀촌가구비율	0.6		전국	추후 RAISE 구독 가능
		· 취약계층가구수	73,666		시도	
		· 고령자 1인 가구비율	15.7		시군	
	· 다문화 가구수	326		시군		
주거	주택	· 노후 주택 비율	37.7		시군	
		· 슬레이트지붕 주택 비율	14.6		전국	
		· 빈집 수	1,907		시군	
	인프라	· 상수도 보급율		여	행정리	
		· 도시가스 보급율		부	행정리	
		· 인터넷 보급율(이용률)	92.3		시도	
		· 스마트폰 보급율	92.9		시도	
교육	공공교육	· 유치원	2		읍면	
		· 초등학교	2		읍면	
		· 중학교	1		읍면	
		· 고등학교	1		읍면	
		· 평생교육기관	0		읍면	
	민간교육	· 학습형 학원	18		시군	
		· 취미형 학원	8		시군	
보건	공공의료	· 보건의료원	0		읍면	
		· 보건소	4		읍면	
	민간의료	· 종합병원, 상급종합병원	0		읍면	
		· 병원·의원	1		읍면	
		· 치과병·의원	0		읍면	
		· 한방병·의원	1		읍면	
		· 요양병원	2		읍면	
	응급의료	· 응급의료기관	0		읍면	
	의약품	· 약국 및 의약품 소매점	1		읍면	
		· 의료용품 소매점	1		읍면	

부문	영역	지표	조사결과		조사데이터 공간범위	비고
			수준	유무		
복지	아동	· 영유아보육시설(어린이집)	1		읍면	
		· 아동복지시설	0		읍면	
	노인	· 노인복지시설	8		읍면	
	여성	· 여성복지시설	0		읍면	
	장애인	· 장애인복지시설	0		읍면	
문화	문화	· 문화기반시설	0		읍면	
		· 생활문화시설(생활문화센터)	0		읍면	
		· 마을공동문화시설(마을회관)		유	법정리	
		· 영화상영관	0		읍면	
	여가 · 체육	· 공공체육시설	4		읍면	
		· 마을체육시설		유	시군	
		· 예술·스포츠 및 여가관련 서비스업 사업체	2		읍면	
환경	수환경 · 대기	· 하수도 보급률	21.4		읍면	
		· 가스·먼지·매연 및 악취를 유발하는 시설		유	읍면	
안전	치안	· 경찰관서	2		읍면	
		· 자율방범대 조직		유	시도	
		· CCTV 보유	2		법정리	
	소방	· 소방서	1		읍면	
· 의용소방대 대원			유	시군		
편의	금융 배달	· 은행	0		시군	
		· 우체국	1		읍면	
		· 운수업 사업체	34		읍면	
	생활 용품	· 대형소매점	0		시군	
		· 소형소매점	0		시군	
		· 전통시장	0		읍면	
	이미용	· 이용업, 미용업 사업체	9		읍면	
· 목욕업 사업체		1		읍면		

<표 44> 농촌생활서비스 부문별 조사 결과(성주군 선남면 용신3리)

부문	영역	지표	조사결과		조사데이터 공간범위	비고
			수준	유무		
일반현황	인구	· 인구수	90		행정리	
		· 15세미만 인구수	348		읍면	추후 RAISE 구독 가능
		· 65세이상 인구수	1,877		읍면	추후 RAISE 구독 가능
	가구	· 세대수	45		행정리	
		· 귀농귀촌가구비율	0.6		전국	추후 RAISE 구독 가능
		· 취약계층가구수	73,666		시도	
		· 고령자 1인 가구비율	15.7		시군	
· 다문화 가구수	326		시군			
주거	주택	· 노후 주택 비율	37.7		시군	
		· 슬레이트지붕 주택 비율	14.6		전국	
		· 빈집 수	1,907		시군	
	인프라	· 상수도 보급율		여	행정리	
		· 도시가스 보급율		부	행정리	
		· 인터넷 보급율(이용률)	92.3		시도	
		· 스마트폰 보급율	92.9		시도	
교육	공공 교육	· 유치원	2		읍면	
		· 초등학교	2		읍면	
		· 중학교	1		읍면	
		· 고등학교	1		읍면	
		· 평생교육기관	0		읍면	
	민간 교육	· 학습형 학원	18		시군	
		· 취미형 학원	8		시군	
보건	공공 의료	· 보건의료원	0		읍면	
		· 보건소	4		읍면	
	민간 의료	· 종합병원, 상급종합병원	0		읍면	
		· 병원·의원	1		읍면	
		· 치과병·의원	0		읍면	
		· 한방병·의원	1		읍면	
		· 요양병원	2		읍면	
	응급 의료	· 응급의료기관	0		읍면	
	의약품	· 약국 및 의약품 소매점	1		읍면	
		· 의료용품 소매점	1		읍면	

부문	영역	지표	조사결과		조사데이터 공간범위	비고
			수준	유무		
복지	아동	· 영유아보육시설(어린이집)	1		읍면	
		· 아동복지시설	0		읍면	
	노인	· 노인복지시설	8		읍면	
	여성	· 여성복지시설	0		읍면	
	장애인	· 장애인복지시설	0		읍면	
문화	문화	· 문화기반시설	0		읍면	
		· 생활문화시설(생활문화센터)	0		읍면	
		· 마을공동문화시설(마을회관)		유	법정리	
		· 영화상영관	0		읍면	
	여가 · 체육	· 공공체육시설	4		읍면	
		· 마을체육시설		유	시군	
		· 예술·스포츠 및 여가관련 서비스업 사업체	2		읍면	
환경	수환경	· 하수도 보급률	21.4		읍면	
	대기	· 가스·먼지·매연 및 악취를 유발하는 시설		유	읍면	
안전	치안	· 경찰관서	2		읍면	
		· 자율방범대 조직		유	시도	
		· CCTV 보유	10		법정리	
	소방	· 소방서	1		읍면	
· 의용소방대 대원			유	시군		
편의	금융 배달	· 은행	0		시군	
		· 우체국	1		읍면	
		· 운수업 사업체	34		읍면	
	생활 용품	· 대형소매점	0		시군	
		· 소형소매점	0		시군	
		· 전통시장	0		읍면	
	이미용	· 이용업, 미용업 사업체	9		읍면	
· 목욕업 사업체		1		읍면		

<표 45> 농촌생활서비스 부문별 조사 결과(성주군 선남면 취곡1리)

부문	영역	지표	조사결과		조사데이터 공간범위	비고
			수준	유무		
일반현황	인구	· 인구수	72		행정리	
		· 15세미만 인구수	348		읍면	추후 RAISE 구독 가능
		· 65세이상 인구수	1,877		읍면	추후 RAISE 구독 가능
	가구	· 세대수	46		행정리	
		· 귀농귀촌가구비율	0.6		전국	추후 RAISE 구독 가능
		· 취약계층가구수	73,666		시도	
		· 고령자 1인 가구비율	15.7		시군	
	· 다문화 가구수	326		시군		
주거	주택	· 노후 주택 비율	37.7		시군	
		· 슬레이트지붕 주택 비율	14.6		전국	
		· 빈집 수	1,907		시군	
	인프라	· 상수도 보급율		여	행정리	
		· 도시가스 보급율		부	행정리	
		· 인터넷 보급율(이용률)	92.3		시도	
		· 스마트폰 보급율	92.9		시도	
교육	공공 교육	· 유치원	2		읍면	
		· 초등학교	2		읍면	
		· 중학교	1		읍면	
		· 고등학교	1		읍면	
		· 평생교육기관	0		읍면	
	민간 교육	· 학습형 학원	18		시군	
		· 취미형 학원	8		시군	
보건	공공 의료	· 보건의료원	0		읍면	
		· 보건소	4		읍면	
	민간 의료	· 종합병원, 상급종합병원	0		읍면	
		· 병원·의원	1		읍면	
		· 치과병·의원	0		읍면	
		· 한방병·의원	1		읍면	
		· 요양병원	2		읍면	
	응급 의료	· 응급의료기관	0		읍면	
	의약품	· 약국 및 의약품 소매점	1		읍면	
		· 의료용품 소매점	1		읍면	

부문	영역	지표	조사결과		조사데이터 공간범위	비고
			수준	유무		
복지	아동	· 영유아보육시설(어린이집)	1		읍면	
		· 아동복지시설	0		읍면	
	노인	· 노인복지시설	8		읍면	
	여성	· 여성복지시설	0		읍면	
	장애인	· 장애인복지시설	0		읍면	
문화	문화	· 문화기반시설	0		읍면	
		· 생활문화시설(생활문화센터)	0		읍면	
		· 마을공동문화시설(마을회관)		유	법정리	
		· 영화상영관	0		읍면	
	여가 · 체육	· 공공체육시설	4		읍면	
		· 마을체육시설		유	시군	
		· 예술·스포츠 및 여가관련 서비스업 사업체	2		읍면	
환경	수환경	· 하수도 보급률	21.4		읍면	
	대기	· 가스·먼지·매연 및 악취를 유발하는 시설		유	읍면	
안전	치안	· 경찰관서	2		읍면	
		· 자율방범대 조직		유	시도	
		· CCTV 보유	2		법정리	
	소방	· 소방서	1		읍면	
· 의용소방대 대원			유	시군		
편의	금융 배달	· 은행	0		시군	
		· 우체국	1		읍면	
		· 운수업 사업체	34		읍면	
	생활 용품	· 대형소매점	0		시군	
		· 소형소매점	0		시군	
		· 전통시장	0		읍면	
	이미용	· 이용업, 미용업 사업체	9		읍면	
· 목욕업 사업체		1		읍면		

<표 46> 농촌생활서비스 부문별 조사 결과(성주군 성주읍 성산2리)

부문	영역	지표	조사결과		조사데이터 공간범위	비고
			수준	유무		
일반현황	인구	· 인구수	119		행정리	
		· 15세미만 인구수	1,692		읍면	추후 RAISE 구독 가능
		· 65세이상 인구수	2,752		읍면	추후 RAISE 구독 가능
	가구	· 세대수	60		행정리	
		· 귀농귀촌가구비율	0.6		전국	추후 RAISE 구독 가능
		· 취약계층가구수	73,666		시도	
		· 고령자 1인 가구비율	15.7		시군	
	· 다문화 가구수	326		시군		
주거	주택	· 노후 주택 비율	37.7		시군	
		· 슬레이트지붕 주택 비율	14.7		전국	
		· 빈집 수	1,907		시군	
	인프라	· 상수도 보급율		여	행정리	
		· 도시가스 보급율		부	행정리	
		· 인터넷 보급율(이용률)	92.3		시도	
		· 스마트폰 보급율	92.9		시도	
교육	공공교육	· 유치원	3		읍면	
		· 초등학교	2		읍면	
		· 중학교	2		읍면	
		· 고등학교	2		읍면	
		· 평생교육기관	0		읍면	
	민간교육	· 학습형 학원	18		시군	
		· 취미형 학원	8		시군	
보건	공공의료	· 보건의료원	0		읍면	
		· 보건소	1		읍면	
	민간의료	· 종합병원, 상급종합병원	0		읍면	
		· 병원·의원	14		읍면	
		· 치과병·의원	8		읍면	
		· 한방병·의원	8		읍면	
		· 요양병원	3		읍면	
	응급의료	· 응급의료기관	1		읍면	
	의약품	· 약국 및 의약품 소매점	12		읍면	
		· 의료용품 소매점	9		읍면	

부문	영역	지표	조사결과		조사데이터 공간범위	비고
			수준	유무		
복지	아동	· 영유아보육시설(어린이집)	9		읍면	
		· 아동복지시설	0		읍면	
	노인	· 노인복지시설	17		읍면	
	여성	· 여성복지시설	0		읍면	
	장애인	· 장애인복지시설	1		읍면	
문화	문화	· 문화기반시설	4		읍면	
		· 생활문화시설(생활문화센터)	0		읍면	
		· 마을공동문화시설(마을회관)		유	법정리	
		· 영화상영관	0		읍면	
	여가 · 체육	· 공공체육시설	19		읍면	
		· 마을체육시설		유	시군	
		· 예술·스포츠 및 여가관련 서비스업 사업체	19		읍면	
	· 예술·스포츠 및 여가관련 서비스업 사업체	32		읍면		
환경	수환경	· 하수도 보급률	61.2		읍면	
	대기	· 가스·먼지·매연 및 악취를 유발하는 시설		유	읍면	
안전	치안	· 경찰관서	2		읍면	
		· 자율방범대 조직		유	시도	
		· CCTV 보유	19		법정리	
	소방	· 소방서	1		읍면	
· 의용소방대 대원			유	시군		
편의	금융 배달	· 은행	3		시군	
		· 우체국	1		읍면	
		· 운수업 사업체	73		읍면	
	생활 용품	· 대형소매점	2		시군	
		· 소형소매점	0		시군	
		· 전통시장	1		읍면	
	이미용	· 이용업, 미용업 사업체	81		읍면	
· 목욕업 사업체		4		읍면		

<표 47> 농촌생활서비스 부문별 조사 결과(성주군 성주읍 성산4리)

부문	영역	지표	조사결과		조사데이터 공간범위	비고
			수준	유무		
일반현황	인구	· 인구수	100		행정리	
		· 15세미만 인구수	1,692		읍면	추후 RAISE 구독 가능
		· 65세이상 인구수	2,752		읍면	추후 RAISE 구독 가능
	가구	· 세대수	42		행정리	
		· 귀농귀촌가구비율	0.6		전국	추후 RAISE 구독 가능
		· 취약계층가구수	73,666		시도	
		· 고령자 1인 가구비율	15.7		시군	
	· 다문화 가구수	326		시군		
주거	주택	· 노후 주택 비율	37.7		시군	
		· 슬레이트지붕 주택 비율	14.7		전국	
		· 빈집 수	1,907		시군	
	인프라	· 상수도 보급율		여	행정리	
		· 도시가스 보급율		부	행정리	
		· 인터넷 보급율(이용률)	92.3		시도	
		· 스마트폰 보급율	92.9		시도	
교육	공공 교육	· 유치원	3		읍면	
		· 초등학교	2		읍면	
		· 중학교	2		읍면	
		· 고등학교	2		읍면	
		· 평생교육기관	0		읍면	
	민간 교육	· 학습형 학원	18		시군	
		· 취미형 학원	8		시군	
보건	공공 의료	· 보건의료원	0		읍면	
		· 보건소	1		읍면	
	민간 의료	· 종합병원, 상급종합병원	0		읍면	
		· 병원·의원	14		읍면	
		· 치과병·의원	8		읍면	
		· 한방병·의원	8		읍면	
		· 요양병원	3		읍면	
	응급 의료	· 응급의료기관	1		읍면	
	의약품	· 약국 및 의약품 소매점	12		읍면	
		· 의료용품 소매점	9		읍면	

부문	영역	지표	조사결과		조사데이터 공간범위	비고
			수준	유무		
복지	아동	· 영유아보육시설(어린이집)	9		읍면	
		· 아동복지시설	0		읍면	
	노인	· 노인복지시설	17		읍면	
	여성	· 여성복지시설	0		읍면	
	장애인	· 장애인복지시설	1		읍면	
문화	문화	· 문화기반시설	4		읍면	
		· 생활문화시설(생활문화센터)	0		읍면	
		· 마을공동문화시설(마을회관)		유	법정리	
		· 영화상영관	0		읍면	
	여가 · 체육	· 공공체육시설	19		읍면	
		· 마을체육시설		유	시군	
		· 예술·스포츠 및 여가관련 서비스업 사업체	19		읍면	
환경	수환경 · 대기	· 하수도 보급률	61.2		읍면	
		· 가스·먼지·매연 및 악취를 유발하는 시설		유	읍면	
안전	치안	· 경찰관서	2		읍면	
		· 자율방범대 조직		유	시도	
		· CCTV 보유	19		법정리	
	소방	· 소방서	1		읍면	
· 의용소방대 대원			유	시군		
편의	금융 배달	· 은행	3		시군	
		· 우체국	1		읍면	
		· 운수업 사업체	73		읍면	
	생활 용품	· 대형소매점	2		시군	
		· 소형소매점	0		시군	
		· 전통시장	1		읍면	
	이미용	· 이용업, 미용업 사업체	81		읍면	
· 목욕업 사업체		4		읍면		

<표 48> 농촌생활서비스 부문별 조사 결과(성주군 성주읍 학산1리)

부문	영역	지표	조사결과		조사데이터 공간범위	비고
			수준	유무		
일반현황	인구	· 인구수	112		행정리	
		· 15세미만 인구수	1,692		읍면	추후 RAISE 구독 가능
		· 65세이상 인구수	2,752		읍면	추후 RAISE 구독 가능
	가구	· 세대수	57		행정리	
		· 귀농귀촌가구비율	0.6		전국	추후 RAISE 구독 가능
		· 취약계층가구수	73,666		시도	
		· 고령자 1인 가구비율	15.7		시군	
	· 다문화 가구수	326		시군		
주거	주택	· 노후 주택 비율	37.7		시군	
		· 슬레이트지붕 주택 비율	14.7		전국	
		· 빈집 수	1,907		시군	
	인프라	· 상수도 보급율		부	행정리	
		· 도시가스 보급율		부	행정리	
		· 인터넷 보급율(이용률)	92.3		시도	
		· 스마트폰 보급율	92.9		시도	
교육	공공 교육	· 유치원	3		읍면	
		· 초등학교	2		읍면	
		· 중학교	2		읍면	
		· 고등학교	2		읍면	
		· 평생교육기관	0		읍면	
	민간 교육	· 학습형 학원	18		시군	
		· 취미형 학원	8		시군	
보건	공공 의료	· 보건의료원	0		읍면	
		· 보건소	1		읍면	
	민간 의료	· 종합병원, 상급종합병원	0		읍면	
		· 병원·의원	14		읍면	
		· 치과병·의원	8		읍면	
		· 한방병·의원	8		읍면	
		· 요양병원	3		읍면	
	응급 의료	· 응급의료기관	1		읍면	
	의약품	· 약국 및 의약품 소매점	12		읍면	
· 의료용품 소매점		9		읍면		

부문	영역	지표	조사결과		조사데이터 공간범위	비고
			수준	유무		
복지	아동	· 영유아보육시설(어린이집)	9		읍면	
		· 아동복지시설	0		읍면	
	노인	· 노인복지시설	17		읍면	
	여성	· 여성복지시설	0		읍면	
	장애인	· 장애인복지시설	1		읍면	
문화	문화	· 문화기반시설	4		읍면	
		· 생활문화시설(생활문화센터)	0		읍면	
		· 마을공동문화시설(마을회관)		유	법정리	
		· 영화상영관	0		읍면	
	여가 · 체육	· 공공체육시설	19		읍면	
		· 마을체육시설		유	시군	
		· 예술·스포츠 및 여가관련 서비스업 사업체	19		읍면	
	· 예술·스포츠 및 여가관련 서비스업 사업체	32		읍면		
환경	수환경	· 하수도 보급률	61.2		읍면	
	대기	· 가스·먼지·매연 및 악취를 유발하는 시설		유	읍면	
안전	치안	· 경찰관서	2		읍면	
		· 자율방범대 조직		유	시도	
		· CCTV 보유	23		법정리	
	소방	· 소방서	1		읍면	
· 의용소방대 대원			유	시군		
편의	금융 배달	· 은행	3		시군	
		· 우체국	1		읍면	
		· 운수업 사업체	73		읍면	
	생활 용품	· 대형소매점	2		시군	
		· 소형소매점	0		시군	
		· 전통시장	1		읍면	
	이미용	· 이용업, 미용업 사업체	81		읍면	
· 목욕업 사업체		4		읍면		

<표 49> 농촌생활서비스 부문별 조사 결과(성주군 수륜면 보월2리)

부문	영역	지표	조사결과		조사데이터 공간범위	비고
			수준	유무		
일반현황	인구	· 인구수	55		행정리	
		· 15세미만 인구수	143		읍면	추후 RAISE 구독 가능
		· 65세이상 인구수	1,252		읍면	추후 RAISE 구독 가능
	가구	· 세대수	34		행정리	
		· 귀농귀촌가구비율	0.6		전국	추후 RAISE 구독 가능
		· 취약계층가구수	73,666		시도	
		· 고령자 1인 가구비율	15.7		시군	
	· 다문화 가구수	326		시군		
주거	주택	· 노후 주택 비율	37.7		시군	
		· 슬레이트지붕 주택 비율	14.6		전국	
		· 빈집 수	1,907		시군	
	인프라	· 상수도 보급율		부	행정리	
		· 도시가스 보급율		부	행정리	
		· 인터넷 보급율(이용률)	92.3		시도	
		· 스마트폰 보급율	92.9		시도	
교육	공공 교육	· 유치원	1		읍면	
		· 초등학교	1		읍면	
		· 중학교	1		읍면	
		· 고등학교	0		읍면	
		· 평생교육기관	0		읍면	
	민간 교육	· 학습형 학원	18		시군	
		· 취미형 학원	8		시군	
보건	공공 의료	· 보건의료원	0		읍면	
		· 보건소	2		읍면	
	민간 의료	· 종합병원, 상급종합병원	0		읍면	
		· 병원·의원	1		읍면	
		· 치과병·의원	0		읍면	
		· 한방병·의원	0		읍면	
		· 요양병원	0		읍면	
	응급 의료	· 응급의료기관	0		읍면	
	의약품	· 약국 및 의약품 소매점	0		읍면	
· 의료용품 소매점		0		읍면		

부문	영역	지표	조사결과		조사데이터 공간범위	비고
			수준	유무		
복지	아동	· 영유아보육시설(어린이집)	0		읍면	
		· 아동복지시설	1		읍면	
	노인	· 노인복지시설	2		읍면	
	여성	· 여성복지시설	0		읍면	
	장애인	· 장애인복지시설	0		읍면	
문화	문화	· 문화기반시설	0		읍면	
		· 생활문화시설(생활문화센터)	0		읍면	
		· 마을공동문화시설(마을회관)		유	법정리	
		· 영화상영관	0		읍면	
	여가 · 체육	· 공공체육시설	2		읍면	
		· 마을체육시설		유	시군	
		· 예술·스포츠 및 여가관련 서비스업 사업체	0		읍면	
환경	수환경	· 하수도 보급률	4.3		읍면	
	대기	· 가스·먼지·매연 및 악취를 유발하는 시설		유	읍면	
안전	치안	· 경찰관서	1		읍면	
		· 자율방범대 조직		유	시도	
		· CCTV 보유	6		법정리	
	소방	· 소방서	0		읍면	
· 의용소방대 대원			유	시군		
편의	금융 배달	· 은행	0		시군	
		· 우체국	1		읍면	
		· 운수업 사업체	10		읍면	
	생활 용품	· 대형소매점	0		시군	
		· 소형소매점	0		시군	
		· 전통시장	0		읍면	
	이미용	· 이용업, 미용업 사업체	4		읍면	
· 목욕업 사업체		1		읍면		

<표 50> 농촌생활서비스 부문별 조사 결과(성주군 수륜면 성2리)

부문	영역	지표	조사결과		조사데이터 공간범위	비고
			수준	유무		
일반현황	인구	· 인구수	80		행정리	
		· 15세미만 인구수	143		읍면	추후 RAISE 구독 가능
		· 65세이상 인구수	1,252		읍면	추후 RAISE 구독 가능
	가구	· 세대수	38		행정리	
		· 귀농귀촌가구비율	0.6		전국	추후 RAISE 구독 가능
		· 취약계층가구수	73,666		시도	
		· 고령자 1인 가구비율	15.7		시군	
· 다문화 가구수	326		시군			
주거	주택	· 노후 주택 비율	37.7		시군	
		· 슬레이트지붕 주택 비율	14.6		전국	
		· 빈집 수	1,907		시군	
	인프라	· 상수도 보급율		부	행정리	
		· 도시가스 보급율		부	행정리	
		· 인터넷 보급율(이용률)	92.3		시도	
		· 스마트폰 보급율	92.9		시도	
교육	공공 교육	· 유치원	1		읍면	
		· 초등학교	1		읍면	
		· 중학교	1		읍면	
		· 고등학교	0		읍면	
		· 평생교육기관	0		읍면	
	민간 교육	· 학습형 학원	18		시군	
		· 취미형 학원	8		시군	
보건	공공 의료	· 보건의료원	0		읍면	
		· 보건소	2		읍면	
	민간 의료	· 종합병원, 상급종합병원	0		읍면	
		· 병원·의원	1		읍면	
		· 치과병·의원	0		읍면	
		· 한방병·의원	0		읍면	
		· 요양병원	0		읍면	
	응급 의료	· 응급의료기관	0		읍면	
	의약품	· 약국 및 의약품 소매점	0		읍면	
		· 의료용품 소매점	0		읍면	

부문	영역	지표	조사결과		조사데이터 공간범위	비고
			수준	유무		
복지	아동	· 영유아보육시설(어린이집)	0		읍면	
		· 아동복지시설	1		읍면	
	노인	· 노인복지시설	2		읍면	
	여성	· 여성복지시설	0		읍면	
	장애인	· 장애인복지시설	0		읍면	
문화	문화	· 문화기반시설	0		읍면	
		· 생활문화시설(생활문화센터)	0		읍면	
		· 마을공동문화시설(마을회관)		유	법정리	
		· 영화상영관	0		읍면	
	여가 · 체육	· 공공체육시설	2		읍면	
		· 마을체육시설		유	시군	
		· 예술·스포츠 및 여가관련 서비스업 사업체	2		읍면	
환경	수환경	· 하수도 보급률	4.3		읍면	
	대기	· 가스·먼지·매연 및 악취를 유발하는 시설		유	읍면	
안전	치안	· 경찰관서	1		읍면	
		· 자율방범대 조직		유	시도	
		· CCTV 보유	5		법정리	
	소방	· 소방서	0		읍면	
· 의용소방대 대원			유	시군		
편의	금융 배달	· 은행	0		시군	
		· 우체국	1		읍면	
		· 운수업 사업체	10		읍면	
	생활 용품	· 대형소매점	0		시군	
		· 소형소매점	0		시군	
		· 전통시장	0		읍면	
	이미용	· 이용업, 미용업 사업체	4		읍면	
· 목욕업 사업체		1		읍면		

<표 51> 농촌생활서비스 부문별 조사 결과(성주군 수륜면 수성2리)

부문	영역	지표	조사결과		조사데이터 공간범위	비고
			수준	유무		
일반현황	인구	· 인구수	35		행정리	
		· 15세미만 인구수	143		읍면	추후 RAISE 구독 가능
		· 65세이상 인구수	1,252		읍면	추후 RAISE 구독 가능
	가구	· 세대수	21		행정리	
		· 귀농귀촌가구비율	0.6		전국	추후 RAISE 구독 가능
		· 취약계층가구수	73,666		시도	
		· 고령자 1인 가구비율	15.7		시군	
	· 다문화 가구수	326		시군		
주거	주택	· 노후 주택 비율	37.7		시군	
		· 슬레이트지붕 주택 비율	14.6		전국	
		· 빈집 수	1,907		시군	
	인프라	· 상수도 보급율		부	행정리	
		· 도시가스 보급율		부	행정리	
		· 인터넷 보급율(이용률)	92.3		시도	
		· 스마트폰 보급율	92.9		시도	
교육	공공 교육	· 유치원	1		읍면	
		· 초등학교	1		읍면	
		· 중학교	1		읍면	
		· 고등학교	0		읍면	
		· 평생교육기관	0		읍면	
	민간 교육	· 학습형 학원	18		시군	
		· 취미형 학원	8		시군	
보건	공공 의료	· 보건의료원	0		읍면	
		· 보건소	2		읍면	
	민간 의료	· 종합병원, 상급종합병원	0		읍면	
		· 병원·의원	1		읍면	
		· 치과병·의원	0		읍면	
		· 한방병·의원	0		읍면	
		· 요양병원	0		읍면	
	응급 의료	· 응급의료기관	0		읍면	
	의약품	· 약국 및 의약품 소매점	0		읍면	
		· 의료용품 소매점	0		읍면	

부문	영역	지표	조사결과		조사데이터 공간범위	비고
			수준	유무		
복지	아동	· 영유아보육시설(어린이집)	0		읍면	
		· 아동복지시설	1		읍면	
	노인	· 노인복지시설	2		읍면	
	여성	· 여성복지시설	0		읍면	
	장애인	· 장애인복지시설	0		읍면	
문화	문화	· 문화기반시설	0		읍면	
		· 생활문화시설(생활문화센터)	0		읍면	
		· 마을공동문화시설(마을회관)		유	법정리	
		· 영화상영관	0		읍면	
	여가 · 체육	· 공공체육시설	2		읍면	
		· 마을체육시설		유	시군	
		· 예술·스포츠 및 여가관련 서비스업 사업체	0		읍면	
환경	수환경	· 하수도 보급률	4.3		읍면	
	대기	· 가스·먼지·매연 및 악취를 유발하는 시설		유	읍면	
안전	치안	· 경찰관서	1		읍면	
		· 자율방범대 조직		유	시도	
		· CCTV 보유	7		법정리	
	소방	· 소방서	0		읍면	
· 의용소방대 대원			유	시군		
편의	금융 배달	· 은행	0		시군	
		· 우체국	1		읍면	
		· 운수업 사업체	10		읍면	
	생활 용품	· 대형소매점	0		시군	
		· 소형소매점	0		시군	
		· 전통시장	0		읍면	
	이미용	· 이용업, 미용업 사업체	4		읍면	
· 목욕업 사업체		1		읍면		

<표 52> 농촌생활서비스 부문별 조사 결과(성주군 용암면 본리3리)

부문	영역	지표	조사결과		조사데이터 공간범위	비고
			수준	유무		
일반현황	인구	· 인구수	91		행정리	
		· 15세미만 인구수	177		읍면	추후 RAISE 구독 가능
		· 65세이상 인구수	1,244		읍면	추후 RAISE 구독 가능
	가구	· 세대수	45		행정리	
		· 귀농귀촌가구비율	0.6		전국	추후 RAISE 구독 가능
		· 취약계층가구수	73,666		시도	
		· 고령자 1인 가구비율	15.7		시군	
· 다문화 가구수	326		시군			
주거	주택	· 노후 주택 비율	37.7		시군	
		· 슬레이트지붕 주택 비율	14.6		전국	
		· 빈집 수	1,907		시군	
	인프라	· 상수도 보급율		부	행정리	
		· 도시가스 보급율		부	행정리	
		· 인터넷 보급율(이용률)	92.3		시도	
		· 스마트폰 보급율	92.9		시도	
교육	공공교육	· 유치원	2		읍면	
		· 초등학교	2		읍면	
		· 중학교	1		읍면	
		· 고등학교	0		읍면	
		· 평생교육기관	0		읍면	
	민간교육	· 학습형 학원	18		시군	
		· 취미형 학원	8		시군	
보건	공공의료	· 보건의료원	0		읍면	
		· 보건소	2		읍면	
	민간의료	· 종합병원, 상급종합병원	0		읍면	
		· 병원·의원	0		읍면	
		· 치과병·의원	0		읍면	
		· 한방병·의원	0		읍면	
		· 요양병원	0		읍면	
	응급의료	· 응급의료기관	0		읍면	
	의약품	· 약국 및 의약품 소매점	0		읍면	
		· 의료용품 소매점	1		읍면	

부문	영역	지표	조사결과		조사데이터 공간범위	비고
			수준	유무		
복지	아동	· 영유아보육시설(어린이집)	0		읍면	
		· 아동복지시설	0		읍면	
	노인	· 노인복지시설	0		읍면	
	여성	· 여성복지시설	0		읍면	
	장애인	· 장애인복지시설	0		읍면	
문화	문화	· 문화기반시설	0		읍면	
		· 생활문화시설(생활문화센터)	0		읍면	
		· 마을공동문화시설(마을회관)		유	법정리	
		· 영화상영관	0		읍면	
	여가 · 체육	· 공공체육시설	1		읍면	
		· 마을체육시설		유	시군	
		· 예술·스포츠 및 여가관련 서비스업 사업체	3		읍면	
환경	수환경	· 하수도 보급률	16.1		읍면	
	대기	· 가스·먼지·매연 및 악취를 유발하는 시설		유	읍면	
안전	치안	· 경찰관서	1		읍면	
		· 자율방범대 조직		유	시도	
		· CCTV 보유	0		법정리	
	소방	· 소방서	0		읍면	
· 의용소방대 대원			유	시군		
편의	금융 배달	· 은행	0		시군	
		· 우체국	1		읍면	
		· 운수업 사업체	21		읍면	
	생활 용품	· 대형소매점	0		시군	
		· 소형소매점	0		시군	
		· 전통시장	1		읍면	
	이미용	· 이용업, 미용업 사업체	3		읍면	
· 목욕업 사업체		0		읍면		

<표 53> 농촌생활서비스 부문별 조사 결과(성주군 용암면 상신리)

부문	영역	지표	조사결과		조사데이터 공간범위	비고
			수준	유무		
일반현황	인구	· 인구수	68		행정리	
		· 15세미만 인구수	177		읍면	추후 RAISE 구독 가능
		· 65세이상 인구수	1,244		읍면	추후 RAISE 구독 가능
	가구	· 세대수	45		행정리	
		· 귀농귀촌가구비율	0.6		전국	추후 RAISE 구독 가능
		· 취약계층가구수	73,666		시도	
		· 고령자 1인 가구비율	15.7		시군	
· 다문화 가구수	326		시군			
주거	주택	· 노후 주택 비율	37.7		시군	
		· 슬레이트지붕 주택 비율	14.6		전국	
		· 빈집 수	1,907		시군	
	인프라	· 상수도 보급율		부	행정리	
		· 도시가스 보급율		부	행정리	
		· 인터넷 보급율(이용률)	92.3		시도	
		· 스마트폰 보급율	92.9		시도	
교육	공공교육	· 유치원	2		읍면	
		· 초등학교	2		읍면	
		· 중학교	1		읍면	
		· 고등학교	0		읍면	
		· 평생교육기관	0		읍면	
	민간교육	· 학습형 학원	18		시군	
		· 취미형 학원	8		시군	
보건	공공의료	· 보건의료원	0		읍면	
		· 보건소	2		읍면	
	민간의료	· 종합병원, 상급종합병원	0		읍면	
		· 병원·의원	0		읍면	
		· 치과병·의원	0		읍면	
		· 한방병·의원	0		읍면	
		· 요양병원	0		읍면	
	응급의료	· 응급의료기관	0		읍면	
	의약품	· 약국 및 의약품 소매점	0		읍면	
		· 의료용품 소매점	1		읍면	

부문	영역	지표	조사결과		조사데이터 공간범위	비고
			수준	유무		
복지	아동	· 영유아보육시설(어린이집)	0		읍면	
		· 아동복지시설	0		읍면	
	노인	· 노인복지시설	0		읍면	
	여성	· 여성복지시설	0		읍면	
	장애인	· 장애인복지시설	0		읍면	
문화	문화	· 문화기반시설	0		읍면	
		· 생활문화시설(생활문화센터)	0		읍면	
		· 마을공동문화시설(마을회관)		유	법정리	
		· 영화상영관	0		읍면	
	여가 · 체육	· 공공체육시설	1		읍면	
		· 마을체육시설		유	시군	
		· 예술·스포츠 및 여가관련 서비스업 사업체	3		읍면	
환경	수환경	· 하수도 보급률	16.1		읍면	
	대기	· 가스·먼지·매연 및 악취를 유발하는 시설		유	읍면	
안전	치안	· 경찰관서	1		읍면	
		· 자율방범대 조직		유	시도	
		· CCTV 보유	0		법정리	
	소방	· 소방서	0		읍면	
· 의용소방대 대원			유	시군		
편의	금융 배달	· 은행	0		시군	
		· 우체국	1		읍면	
		· 운수업 사업체	21		읍면	
	생활 용품	· 대형소매점	0		시군	
		· 소형소매점	0		시군	
		· 전통시장	1		읍면	
	이미용	· 이용업, 미용업 사업체	3		읍면	
· 목욕업 사업체		0		읍면		

<표 54> 농촌생활서비스 부문별 조사 결과(성주군 용암면 죽전리)

부문	영역	지표	조사결과		조사데이터 공간범위	비고
			수준	유무		
일반현황	인구	· 인구수	55		행정리	
		· 15세미만 인구수	177		읍면	추후 RAISE 구독 가능
		· 65세이상 인구수	1,244		읍면	추후 RAISE 구독 가능
	가구	· 세대수	37		행정리	
		· 귀농귀촌가구비율	0.6		전국	추후 RAISE 구독 가능
		· 취약계층가구수	73,666		시도	
		· 고령자 1인 가구비율	15.7		시군	
· 다문화 가구수	326		시군			
주거	주택	· 노후 주택 비율	37.7		시군	
		· 슬레이트지붕 주택 비율	14.6		전국	
		· 빈집 수	1,907		시군	
	인프라	· 상수도 보급율		부	행정리	
		· 도시가스 보급율		부	행정리	
		· 인터넷 보급율(이용률)	92.3		시도	
		· 스마트폰 보급율	92.9		시도	
교육	공공교육	· 유치원	2		읍면	
		· 초등학교	2		읍면	
		· 중학교	1		읍면	
		· 고등학교	0		읍면	
		· 평생교육기관	0		읍면	
	민간교육	· 학습형 학원	18		시군	
		· 취미형 학원	8		시군	
보건	공공의료	· 보건의료원	0		읍면	
		· 보건소	2		읍면	
	민간의료	· 종합병원, 상급종합병원	0		읍면	
		· 병원·의원	0		읍면	
		· 치과병·의원	0		읍면	
		· 한방병·의원	0		읍면	
		· 요양병원	0		읍면	
	응급의료	· 응급의료기관	0		읍면	
	의약품	· 약국 및 의약품 소매점	0		읍면	
		· 의료용품 소매점	1		읍면	

부문	영역	지표	조사결과		조사데이터 공간범위	비고
			수준	유무		
복지	아동	· 영유아보육시설(어린이집)	0		읍면	
		· 아동복지시설	0		읍면	
	노인	· 노인복지시설	0		읍면	
	여성	· 여성복지시설	0		읍면	
	장애인	· 장애인복지시설	0		읍면	
문화	문화	· 문화기반시설	0		읍면	
		· 생활문화시설(생활문화센터)	0		읍면	
		· 마을공동문화시설(마을회관)		유	법정리	
		· 영화상영관	0		읍면	
	여가 · 체육	· 공공체육시설	1		읍면	
		· 마을체육시설		유	시군	
		· 예술·스포츠 및 여가관련 서비스업 사업체	3		읍면	
환경	수환경	· 하수도 보급률	16.1		읍면	
	대기	· 가스·먼지·매연 및 악취를 유발하는 시설		유	읍면	
안전	치안	· 경찰관서	1		읍면	
		· 자율방범대 조직		유	시도	
		· CCTV 보유	2		법정리	
	소방	· 소방서	0		읍면	
· 의용소방대 대원			유	시군		
편의	금융 배달	· 은행	0		시군	
		· 우체국	1		읍면	
		· 운수업 사업체	21		읍면	
	생활 용품	· 대형소매점	0		시군	
		· 소형소매점	0		시군	
		· 전통시장	1		읍면	
	이미용	· 이용업, 미용업 사업체	3		읍면	
· 목욕업 사업체		0		읍면		

<표 55> 농촌생활서비스 부문별 조사 결과(성주군 월항면 안포4리)

부문	영역	지표	조사결과		조사데이터 공간범위	비고
			수준	유무		
일반현황	인구	· 인구수	84		행정리	
		· 15세미만 인구수	202		읍면	추후 RAISE 구독 가능
		· 65세이상 인구수	1,138		읍면	추후 RAISE 구독 가능
	가구	· 세대수	42		행정리	
		· 귀농귀촌가구비율	0.6		전국	추후 RAISE 구독 가능
		· 취약계층가구수	73,666		시도	
		· 고령자 1인 가구비율	15.7		시군	
· 다문화 가구수	326		시군			
주거	주택	· 노후 주택 비율	37.7		시군	
		· 슬레이트지붕 주택 비율	14.6		전국	
		· 빈집 수	1,907		시군	
	인프라	· 상수도 보급율		여	행정리	
		· 도시가스 보급율		부	행정리	
		· 인터넷 보급율(이용률)	92.3		시도	
		· 스마트폰 보급율	92.9		시도	
교육	공공 교육	· 유치원	2		읍면	
		· 초등학교	2		읍면	
		· 중학교	0		읍면	
		· 고등학교	0		읍면	
		· 평생교육기관	0		읍면	
	민간 교육	· 학습형 학원	18		시군	
		· 취미형 학원	8		시군	
보건	공공 의료	· 보건의료원	0		읍면	
		· 보건소	2		읍면	
	민간 의료	· 종합병원, 상급종합병원	0		읍면	
		· 병원·의원	0		읍면	
		· 치과병·의원	0		읍면	
		· 한방병·의원	0		읍면	
		· 요양병원	0		읍면	
	응급 의료	· 응급의료기관	0		읍면	
	의약품	· 약국 및 의약품 소매점	0		읍면	
		· 의료용품 소매점	0		읍면	

부문	영역	지표	조사결과		조사데이터 공간범위	비고
			수준	유무		
복지	아동	· 영유아보육시설(어린이집)	1		읍면	
		· 아동복지시설	0		읍면	
	노인	· 노인복지시설	0		읍면	
	여성	· 여성복지시설	0		읍면	
	장애인	· 장애인복지시설	0		읍면	
문화	문화	· 문화기반시설	0		읍면	
		· 생활문화시설(생활문화센터)	0		읍면	
		· 마을공동문화시설(마을회관)		유	법정리	
		· 영화상영관	0		읍면	
	여가 · 체육	· 공공체육시설	4		읍면	
		· 마을체육시설		유	시군	
		· 예술·스포츠 및 여가관련 서비스업 사업체	0		읍면	
환경	수환경	· 하수도 보급률	15.3		읍면	
	대기	· 가스·먼지·매연 및 악취를 유발하는 시설		유	읍면	
안전	치안	· 경찰관서	1		읍면	
		· 자율방범대 조직		유	시도	
		· CCTV 보유	15		법정리	
	소방	· 소방서	0		읍면	
· 의용소방대 대원			유	시군		
편의	금융 배달	· 은행	0		시군	
		· 우체국	1		읍면	
		· 운수업 사업체	12		읍면	
	생활 용품	· 대형소매점	0		시군	
		· 소형소매점	0		시군	
		· 전통시장	0		읍면	
	이미용	· 이용업, 미용업 사업체	3		읍면	
· 목욕업 사업체		1		읍면		

<표 56> 농촌생활서비스 부문별 조사 결과(성주군 월항면 인촌2리)

부문	영역	지표	조사결과		조사데이터 공간범위	비고
			수준	유무		
일반현황	인구	· 인구수	58		행정리	
		· 15세미만 인구수	202		읍면	추후 RAISE 구독 가능
		· 65세이상 인구수	1,138		읍면	추후 RAISE 구독 가능
	가구	· 세대수	36		행정리	
		· 귀농귀촌가구비율	0.6		전국	추후 RAISE 구독 가능
		· 취약계층가구수	73,666		시도	
		· 고령자 1인 가구비율	15.7		시군	
	· 다문화 가구수	326		시군		
주거	주택	· 노후 주택 비율	37.7		시군	
		· 슬레이트지붕 주택 비율	14.6		전국	
		· 빈집 수	1,907		시군	
	인프라	· 상수도 보급율		부	행정리	
		· 도시가스 보급율		부	행정리	
		· 인터넷 보급율(이용률)	92.3		시도	
		· 스마트폰 보급율	92.9		시도	
교육	공공 교육	· 유치원	2		읍면	
		· 초등학교	2		읍면	
		· 중학교	0		읍면	
		· 고등학교	0		읍면	
		· 평생교육기관	0		읍면	
	민간 교육	· 학습형 학원	18		시군	
		· 취미형 학원	8		시군	
보건	공공 의료	· 보건의료원	0		읍면	
		· 보건소	2		읍면	
	민간 의료	· 종합병원, 상급종합병원	0		읍면	
		· 병원·의원	0		읍면	
		· 치과병·의원	0		읍면	
		· 한방병·의원	0		읍면	
		· 요양병원	0		읍면	
	응급 의료	· 응급의료기관	0		읍면	
	의약품	· 약국 및 의약품 소매점	0		읍면	
		· 의료용품 소매점	0		읍면	

부문	영역	지표	조사결과		조사데이터 공간범위	비고
			수준	유무		
복지	아동	· 영유아보육시설(어린이집)	1		읍면	
		· 아동복지시설	0		읍면	
	노인	· 노인복지시설	0		읍면	
	여성	· 여성복지시설	0		읍면	
	장애인	· 장애인복지시설	0		읍면	
문화	문화	· 문화기반시설	0		읍면	
		· 생활문화시설(생활문화센터)	0		읍면	
		· 마을공동문화시설(마을회관)		유	법정리	
		· 영화상영관	0		읍면	
	여가 · 체육	· 공공체육시설	4		읍면	
		· 마을체육시설		유	시군	
		· 예술·스포츠 및 여가관련 서비스업 사업체	0		읍면	
환경	수환경	· 하수도 보급률	15.3		읍면	
	대기	· 가스·먼지·매연 및 악취를 유발하는 시설		유	읍면	
안전	치안	· 경찰관서	1		읍면	
		· 자율방범대 조직		유	시도	
		· CCTV 보유	15		법정리	
	소방	· 소방서	0		읍면	
· 의용소방대 대원			유	시군		
편의	금융 배달	· 은행	0		시군	
		· 우체국	1		읍면	
		· 운수업 사업체	12		읍면	
	생활 용품	· 대형소매점	0		시군	
		· 소형소매점	0		시군	
		· 전통시장	0		읍면	
	이미용	· 이용업, 미용업 사업체	3		읍면	
· 목욕업 사업체		1		읍면		

<표 57> 농촌생활서비스 부문별 조사 결과(성주군 월항면 장산2리)

부문	영역	지표	조사결과		조사데이터 공간범위	비고
			수준	유무		
일반현황	인구	· 인구수	163		행정리	
		· 15세미만 인구수	202		읍면	추후 RAISE 구독 가능
		· 65세이상 인구수	1,138		읍면	추후 RAISE 구독 가능
	가구	· 세대수	74		행정리	
		· 귀농귀촌가구비율	0.6		전국	추후 RAISE 구독 가능
		· 취약계층가구수	73,666		시도	
		· 고령자 1인 가구비율	15.7		시군	
	· 다문화 가구수	326		시군		
주거	주택	· 노후 주택 비율	37.7		시군	
		· 슬레이트지붕 주택 비율	14.6		전국	
		· 빈집 수	1,907		시군	
	인프라	· 상수도 보급율		여	행정리	
		· 도시가스 보급율		부	행정리	
		· 인터넷 보급율(이용률)	92.3		시도	
		· 스마트폰 보급율	92.9		시도	
교육	공공 교육	· 유치원	2		읍면	
		· 초등학교	2		읍면	
		· 중학교	0		읍면	
		· 고등학교	0		읍면	
		· 평생교육기관	0		읍면	
	민간 교육	· 학습형 학원	18		시군	
		· 취미형 학원	8		시군	
보건	공공 의료	· 보건의료원	0		읍면	
		· 보건소	2		읍면	
	민간 의료	· 종합병원, 상급종합병원	0		읍면	
		· 병원·의원	0		읍면	
		· 치과병·의원	0		읍면	
		· 한방병·의원	0		읍면	
		· 요양병원	0		읍면	
	응급 의료	· 응급의료기관	0		읍면	
	의약품	· 약국 및 의약품 소매점	0		읍면	
		· 의료용품 소매점	0		읍면	

부문	영역	지표	조사결과		조사데이터 공간범위	비고
			수준	유무		
복지	아동	· 영유아보육시설(어린이집)	1		읍면	
		· 아동복지시설	0		읍면	
	노인	· 노인복지시설	0		읍면	
	여성	· 여성복지시설	0		읍면	
	장애인	· 장애인복지시설	0		읍면	
문화	문화	· 문화기반시설	0		읍면	
		· 생활문화시설(생활문화센터)	0		읍면	
		· 마을공동문화시설(마을회관)		유	법정리	
		· 영화상영관	0		읍면	
	여가 · 체육	· 공공체육시설	4		읍면	
		· 마을체육시설		유	시군	
		· 예술·스포츠 및 여가관련 서비스업 사업체	0		읍면	
환경	수환경	· 하수도 보급률	15.3		읍면	
	대기	· 가스·먼지·매연 및 악취를 유발하는 시설		유	읍면	
안전	치안	· 경찰관서	1		읍면	
		· 자율방범대 조직		유	시도	
		· CCTV 보유	2		법정리	
	소방	· 소방서	0		읍면	
· 의용소방대 대원			유	시군		
편의	금융 배달	· 은행	0		시군	
		· 우체국	1		읍면	
		· 운수업 사업체	12		읍면	
	생활 용품	· 대형소매점	0		시군	
		· 소형소매점	0		시군	
		· 전통시장	0		읍면	
	이미용	· 이용업, 미용업 사업체	3		읍면	
· 목욕업 사업체		1		읍면		

<표 58> 농촌생활서비스 부문별 조사 결과(성주군 초전면 용봉3리)

부문	영역	지표	조사결과		조사데이터 공간범위	비고
			수준	유무		
일반현황	인구	· 인구수	81		행정리	
		· 15세미만 인구수	322		읍면	추후 RAISE 구독 가능
		· 65세이상 인구수	1,509		읍면	추후 RAISE 구독 가능
	가구	· 세대수	37		행정리	
		· 귀농귀촌가구비율	0.6		전국	추후 RAISE 구독 가능
		· 취약계층가구수	73,666		시도	
		· 고령자 1인 가구비율	15.7		시군	
	· 다문화 가구수	326		시군		
주거	주택	· 노후 주택 비율	37.7		시군	
		· 슬레이트지붕 주택 비율	14.6		전국	
		· 빈집 수	1,907		시군	
	인프라	· 상수도 보급율		여	행정리	
		· 도시가스 보급율		부	행정리	
		· 인터넷 보급율(이용률)	92.3		시도	
		· 스마트폰 보급율	92.9		시도	
교육	공공교육	· 유치원	1		읍면	
		· 초등학교	2		읍면	
		· 중학교	1		읍면	
		· 고등학교	0		읍면	
		· 평생교육기관	0		읍면	
	민간교육	· 학습형 학원	18		시군	
		· 취미형 학원	8		시군	
보건	공공의료	· 보건의료원	0		읍면	
		· 보건소	3		읍면	
	민간의료	· 종합병원, 상급종합병원	0		읍면	
		· 병원·의원	2		읍면	
		· 치과병·의원	1		읍면	
		· 한방병·의원	1		읍면	
		· 요양병원	0		읍면	
	응급의료	· 응급의료기관	0		읍면	
	의약품	· 약국 및 의약품 소매점	3		읍면	
		· 의료용품 소매점	0		읍면	

부문	영역	지표	조사결과		조사데이터 공간범위	비고
			수준	유무		
복지	아동	· 영유아보육시설(어린이집)	1		읍면	
		· 아동복지시설	0		읍면	
	노인	· 노인복지시설	1		읍면	
	여성	· 여성복지시설	0		읍면	
	장애인	· 장애인복지시설	0		읍면	
문화	문화	· 문화기반시설	0		읍면	
		· 생활문화시설(생활문화센터)	0		읍면	
		· 마을공동문화시설(마을회관)		유	법정리	
		· 영화상영관	0		읍면	
	여가 · 체육	· 공공체육시설	4		읍면	
		· 마을체육시설		유	시군	
		· 예술·스포츠 및 여가관련 서비스업 사업체	1		읍면	
환경	수환경	· 하수도 보급률	23.1		읍면	
	대기	· 가스·먼지·매연 및 악취를 유발하는 시설		유	읍면	
안전	치안	· 경찰관서	1		읍면	
		· 자율방범대 조직		유	시도	
		· CCTV 보유	6		법정리	
	소방	· 소방서	0		읍면	
· 의용소방대 대원			유	시군		
편의	금융 배달	· 은행	0		시군	
		· 우체국	1		읍면	
		· 운수업 사업체	12		읍면	
	생활 용품	· 대형소매점	0		시군	
		· 소형소매점	0		시군	
		· 전통시장	0		읍면	
	이미용	· 이용업, 미용업 사업체	12		읍면	
· 목욕업 사업체		2		읍면		

<표 59> 농촌생활서비스 부문별 조사 결과(성주군 초전면 월곡1리)

부문	영역	지표	조사결과		조사데이터 공간범위	비고
			수준	유무		
일반현황	인구	· 인구수	64		행정리	
		· 15세미만 인구수	322		읍면	추후 RAISE 구독 가능
		· 65세이상 인구수	1,509		읍면	추후 RAISE 구독 가능
	가구	· 세대수	38		행정리	
		· 귀농귀촌가구비율	0.6		전국	추후 RAISE 구독 가능
		· 취약계층가구수	73,666		시도	
		· 고령자 1인 가구비율	15.7		시군	
	· 다문화 가구수	326		시군		
주거	주택	· 노후 주택 비율	37.7		시군	
		· 슬레이트지붕 주택 비율	14.6		전국	
		· 빈집 수	1,907		시군	
	인프라	· 상수도 보급율		여	행정리	
		· 도시가스 보급율		부	행정리	
		· 인터넷 보급율(이용률)	92.3		시도	
		· 스마트폰 보급율	92.9		시도	
교육	공공 교육	· 유치원	1		읍면	
		· 초등학교	2		읍면	
		· 중학교	1		읍면	
		· 고등학교	0		읍면	
		· 평생교육기관	0		읍면	
	민간 교육	· 학습형 학원	18		시군	
		· 취미형 학원	8		시군	
보건	공공 의료	· 보건의료원	0		읍면	
		· 보건소	3		읍면	
	민간 의료	· 종합병원, 상급종합병원	0		읍면	
		· 병원·의원	2		읍면	
		· 치과병·의원	1		읍면	
		· 한방병·의원	1		읍면	
		· 요양병원	0		읍면	
	응급 의료	· 응급의료기관	0		읍면	
	의약품	· 약국 및 의약품 소매점	3		읍면	
		· 의료용품 소매점	0		읍면	

부문	영역	지표	조사결과		조사데이터 공간범위	비고
			수준	유무		
복지	아동	· 영유아보육시설(어린이집)	1		읍면	
		· 아동복지시설	0		읍면	
	노인	· 노인복지시설	1		읍면	
	여성	· 여성복지시설	0		읍면	
	장애인	· 장애인복지시설	0		읍면	
문화	문화	· 문화기반시설	0		읍면	
		· 생활문화시설(생활문화센터)	0		읍면	
		· 마을공동문화시설(마을회관)		유	법정리	
		· 영화상영관	0		읍면	
	여가 · 체육	· 공공체육시설	4		읍면	
		· 마을체육시설		유	시군	
		· 체육시설업 사업체	1		읍면	
	· 예술·스포츠 및 여가관련 서비스업 사업체	3		읍면		
환경	수환경	· 하수도 보급률	23.1		읍면	
	대기	· 가스·먼지·매연 및 악취를 유발하는 시설		유	읍면	
안전	치안	· 경찰관서	1		읍면	
		· 자율방범대 조직		유	시도	
		· CCTV 보유	8		법정리	
	소방	· 소방서	0		읍면	
· 의용소방대 대원			유	시군		
편의	금융 배달	· 은행	0		시군	
		· 우체국	1		읍면	
		· 운수업 사업체	12		읍면	
	생활 용품	· 대형소매점	0		시군	
		· 소형소매점	0		시군	
		· 전통시장	0		읍면	
	이미용	· 이용업, 미용업 사업체	12		읍면	
· 목욕업 사업체		2		읍면		

<표 60> 농촌생활서비스 부문별 조사 결과(성주군 초전면 월곡2리)

부문	영역	지표	조사결과		조사데이터 공간범위	비고
			수준	유무		
일반현황	인구	· 인구수	49		행정리	
		· 15세미만 인구수	322		읍면	추후 RAISE 구독 가능
		· 65세이상 인구수	1,509		읍면	추후 RAISE 구독 가능
	가구	· 세대수	35		행정리	
		· 귀농귀촌가구비율	0.6		전국	추후 RAISE 구독 가능
		· 취약계층가구수	73,666		시도	
		· 고령자 1인 가구비율	15.7		시군	
	· 다문화 가구수	326		시군		
주거	주택	· 노후 주택 비율	37.7		시군	
		· 슬레이트지붕 주택 비율	14.6		전국	
		· 빈집 수	1,907		시군	
	인프라	· 상수도 보급율		여	행정리	
		· 도시가스 보급율		부	행정리	
		· 인터넷 보급율(이용률)	92.3		시도	
		· 스마트폰 보급율	92.9		시도	
교육	공공교육	· 유치원	1		읍면	
		· 초등학교	2		읍면	
		· 중학교	1		읍면	
		· 고등학교	0		읍면	
		· 평생교육기관	0		읍면	
	민간교육	· 학습형 학원	18		시군	
		· 취미형 학원	8		시군	
보건	공공의료	· 보건의료원	0		읍면	
		· 보건소	3		읍면	
	민간의료	· 종합병원, 상급종합병원	0		읍면	
		· 병원·의원	2		읍면	
		· 치과병·의원	1		읍면	
		· 한방병·의원	1		읍면	
		· 요양병원	0		읍면	
	응급의료	· 응급의료기관	0		읍면	
	의약품	· 약국 및 의약품 소매점	3		읍면	
		· 의료용품 소매점	0		읍면	

부문	영역	지표	조사결과		조사데이터 공간범위	비고
			수준	유무		
복지	아동	· 영유아보육시설(어린이집)	1		읍면	
		· 아동복지시설	0		읍면	
	노인	· 노인복지시설	1		읍면	
	여성	· 여성복지시설	0		읍면	
	장애인	· 장애인복지시설	0		읍면	
문화	문화	· 문화기반시설	0		읍면	
		· 생활문화시설(생활문화센터)	0		읍면	
		· 마을공동문화시설(마을회관)		유	법정리	
		· 영화상영관	0		읍면	
	여가 · 체육	· 공공체육시설	4		읍면	
		· 마을체육시설		유	시군	
		· 체육시설업 사업체	1		읍면	
	· 예술·스포츠 및 여가관련 서비스업 사업체	3		읍면		
환경	수환경	· 하수도 보급률	23.1		읍면	
	대기	· 가스·먼지·매연 및 악취를 유발하는 시설		유	읍면	
안전	치안	· 경찰관서	1		읍면	
		· 자율방범대 조직		유	시도	
		· CCTV 보유	8		법정리	
	소방	· 소방서	0		읍면	
· 의용소방대 대원			유	시군		
편의	금융 배달	· 은행	0		시군	
		· 우체국	1		읍면	
		· 운수업 사업체	12		읍면	
	생활 용품	· 대형소매점	0		시군	
		· 소형소매점	0		시군	
		· 전통시장	0		읍면	
	이미용	· 이용업, 미용업 사업체	12		읍면	
· 목욕업 사업체		2		읍면		

<표 61> 농촌생활서비스 부문별 조사 결과(평창군 대관령면 병내리)

부문	영역	지표	조사결과		조사데이터 공간범위	비고
			수준	유무		
일반현황	인구	· 인구수	78		행정리	
		· 15세미만 인구수	492		읍면	추후 RAISE 구독 가능
		· 65세이상 인구수	1,276		읍면	추후 RAISE 구독 가능
	가구	· 세대수	47		행정리	
		· 귀농귀촌가구비율	0.6		전국	추후 RAISE 구독 가능
		· 취약계층가구수	45,481		시도	
		· 고령자 1인 가구비율	13.1		시군	
· 다문화 가구수	250		시군			
주거	주택	· 노후 주택 비율	23.9		시군	
		· 슬레이트지붕 주택 비율	14.6		전국	
		· 빈집 수	4,579		시군	
	인프라	· 상수도 보급율		여	행정리	
		· 도시가스 보급율		부	행정리	
		· 인터넷 보급율(이용률)	83.7		시도	
		· 스마트폰 보급율	90.6		시도	
교육	공공교육	· 유치원	4		읍면	
		· 초등학교	3		읍면	
		· 중학교	1		읍면	
		· 고등학교	1		읍면	
		· 평생교육기관	0		읍면	
	민간교육	· 학습형 학원	23		시군	
		· 취미형 학원	10		시군	
보건	공공의료	· 보건의료원	0		읍면	
		· 보건소	3		읍면	
	민간의료	· 종합병원, 상급종합병원	0		읍면	
		· 병원·의원	2		읍면	
		· 치과병·의원	1		읍면	
		· 한방병·의원	2		읍면	
		· 요양병원	0		읍면	
	응급의료	· 응급의료기관	0		읍면	
	의약품	· 약국 및 의약품 소매점	3		읍면	
		· 의료용품 소매점	4		읍면	

부문	영역	지표	조사결과		조사데이터 공간범위	비고
			수준	유무		
복지	아동	· 영유아보육시설(어린이집)	2		읍면	
		· 아동복지시설	0		읍면	
	노인	· 노인복지시설	0		읍면	
	여성	· 여성복지시설	0		읍면	
	장애인	· 장애인복지시설	0		읍면	
문화	문화	· 문화기반시설	1		읍면	
		· 생활문화시설(생활문화센터)	0		읍면	
		· 마을공동문화시설(마을회관)		유	법정리	
		· 영화상영관	1		읍면	
	여가 · 체육	· 공공체육시설	3		읍면	
		· 마을체육시설		유	시군	
		· 예술·스포츠 및 여가관련 서비스업 사업체	27		읍면	
		· 예술·스포츠 및 여가관련 서비스업 사업체	38		읍면	
환경	수환경	· 하수도 보급률	83.0		읍면	
	대기	· 가스·먼지·매연 및 악취를 유발하는 시설		유	읍면	
안전	치안	· 경찰관서	1		읍면	
		· 자율방범대 조직		유	시도	
		· CCTV 보유	0		법정리	
	소방	· 소방서	1		읍면	
· 의용소방대 대원			유	시군		
편의	금융 배달	· 은행	0		시군	
		· 우체국	1		읍면	
		· 운수업 사업체	30		읍면	
	생활 용품	· 대형소매점	0		시군	
		· 소형소매점	0		시군	
		· 전통시장	0		읍면	
	이미용	· 이용업, 미용업 사업체	16		읍면	
· 목욕업 사업체		7		읍면		

<표 62> 농촌생활서비스 부문별 조사 결과(평창군 대관령면 용산2리)

부문	영역	지표	조사결과		조사데이터 공간범위	비고
			수준	유무		
일반현황	인구	· 인구수	63		행정리	
		· 15세미만 인구수	492		읍면	추후 RAISE 구독 가능
		· 65세이상 인구수	1,276		읍면	추후 RAISE 구독 가능
	가구	· 세대수	33		행정리	
		· 귀농귀촌가구비율	0.6		전국	추후 RAISE 구독 가능
		· 취약계층가구수	45,481		시도	
		· 고령자 1인 가구비율	13.1		시군	
· 다문화 가구수	250		시군			
주거	주택	· 노후 주택 비율	23.9		시군	
		· 슬레이트지붕 주택 비율	14.6		전국	
		· 빈집 수	4,579		시군	
	인프라	· 상수도 보급율		여	행정리	
		· 도시가스 보급율		부	행정리	
		· 인터넷 보급율(이용률)	83.7		시도	
		· 스마트폰 보급율	90.6		시도	
교육	공공교육	· 유치원	4		읍면	
		· 초등학교	3		읍면	
		· 중학교	1		읍면	
		· 고등학교	1		읍면	
		· 평생교육기관	0		읍면	
	민간교육	· 학습형 학원	23		시군	
		· 취미형 학원	10		시군	
보건	공공의료	· 보건의료원	0		읍면	
		· 보건소	3		읍면	
	민간의료	· 종합병원, 상급종합병원	0		읍면	
		· 병원·의원	2		읍면	
		· 치과병·의원	1		읍면	
		· 한방병·의원	2		읍면	
		· 요양병원	0		읍면	
	응급의료	· 응급의료기관	0		읍면	
	의약품	· 약국 및 의약품 소매점	3		읍면	
		· 의료용품 소매점	4		읍면	

부문	영역	지표	조사결과		조사데이터 공간범위	비고
			수준	유무		
복지	아동	· 영유아보육시설(어린이집)	2		읍면	
		· 아동복지시설	0		읍면	
	노인	· 노인복지시설	0		읍면	
	여성	· 여성복지시설	0		읍면	
	장애인	· 장애인복지시설	0		읍면	
문화	문화	· 문화기반시설	1		읍면	
		· 생활문화시설(생활문화센터)	0		읍면	
		· 마을공동문화시설(마을회관)		유	법정리	
		· 영화상영관	1		읍면	
	여가 · 체육	· 공공체육시설	3		읍면	
		· 마을체육시설		유	시군	
		· 예술·스포츠 및 여가관련 서비스업 사업체	27		읍면	
환경	수환경	· 하수도 보급률	83.0		읍면	
	대기	· 가스·먼지·매연 및 악취를 유발하는 시설		유	읍면	
안전	치안	· 경찰관서	1		읍면	
		· 자율방범대 조직		유	시도	
		· CCTV 보유	0		법정리	
	소방	· 소방서	1		읍면	
· 의용소방대 대원			유	시군		
편의	금융 배달	· 은행	0		시군	
		· 우체국	1		읍면	
		· 운수업 사업체	30		읍면	
	생활 용품	· 대형소매점	0		시군	
		· 소형소매점	0		시군	
		· 전통시장	0		읍면	
	이미용	· 이용업, 미용업 사업체	16		읍면	
· 목욕업 사업체		7		읍면		

<표 63> 농촌생활서비스 부문별 조사 결과(평창군 대관령면 유천3리)

부문	영역	지표	조사결과		조사데이터 공간범위	비고
			수준	유무		
일반현황	인구	· 인구수	36		행정리	
		· 15세미만 인구수	492		읍면	추후 RAISE 구독 가능
		· 65세이상 인구수	1,276		읍면	추후 RAISE 구독 가능
	가구	· 세대수	18		행정리	
		· 귀농귀촌가구비율	0.6		전국	추후 RAISE 구독 가능
		· 취약계층가구수	45,481		시도	
		· 고령자 1인 가구비율	13.1		시군	
· 다문화 가구수	250		시군			
주거	주택	· 노후 주택 비율	23.9		시군	
		· 슬레이트지붕 주택 비율	14.6		전국	
		· 빈집 수	4,579		시군	
	인프라	· 상수도 보급율		여	행정리	
		· 도시가스 보급율		부	행정리	
		· 인터넷 보급율(이용률)	83.7		시도	
		· 스마트폰 보급율	90.6		시도	
교육	공공교육	· 유치원	4		읍면	
		· 초등학교	3		읍면	
		· 중학교	1		읍면	
		· 고등학교	1		읍면	
		· 평생교육기관	0		읍면	
	민간교육	· 학습형 학원	23		시군	
		· 취미형 학원	10		시군	
보건	공공의료	· 보건의료원	0		읍면	
		· 보건소	3		읍면	
	민간의료	· 종합병원, 상급종합병원	0		읍면	
		· 병원·의원	2		읍면	
		· 치과병·의원	1		읍면	
		· 한방병·의원	2		읍면	
		· 요양병원	0		읍면	
	응급의료	· 응급의료기관	0		읍면	
	의약품	· 약국 및 의약품 소매점	3		읍면	
		· 의료용품 소매점	4		읍면	

부문	영역	지표	조사결과		조사데이터 공간범위	비고
			수준	유무		
복지	아동	· 영유아보육시설(어린이집)	2		읍면	
		· 아동복지시설	0		읍면	
	노인	· 노인복지시설	0		읍면	
	여성	· 여성복지시설	0		읍면	
	장애인	· 장애인복지시설	0		읍면	
문화	문화	· 문화기반시설	1		읍면	
		· 생활문화시설(생활문화센터)	0		읍면	
		· 마을공동문화시설(마을회관)		유	법정리	
		· 영화상영관	1		읍면	
	여가 · 체육	· 공공체육시설	3		읍면	
		· 마을체육시설		유	시군	
		· 예술·스포츠 및 여가관련 서비스업 사업체	27		읍면	
환경	수환경	· 하수도 보급률	83.0		읍면	
	대기	· 가스·먼지·매연 및 악취를 유발하는 시설		유	읍면	
안전	치안	· 경찰관서	1		읍면	
		· 자율방범대 조직		유	시도	
		· CCTV 보유	4		법정리	
	소방	· 소방서	1		읍면	
· 의용소방대 대원			유	시군		
편의	금융 배달	· 은행	0		시군	
		· 우체국	1		읍면	
		· 운수업 사업체	30		읍면	
	생활 용품	· 대형소매점	0		시군	
		· 소형소매점	0		시군	
		· 전통시장	0		읍면	
	이미용	· 이용업, 미용업 사업체	16		읍면	
· 목욕업 사업체		7		읍면		

<표 64> 농촌생활서비스 부문별 조사 결과(평창군 대화면 대화8리)

부문	영역	지표	조사결과		조사데이터 공간범위	비고
			수준	유무		
일반현황	인구	· 인구수	58		행정리	
		· 15세미만 인구수	433		읍면	추후 RAISE 구독 가능
		· 65세이상 인구수	1,592		읍면	추후 RAISE 구독 가능
	가구	· 세대수	25		행정리	
		· 귀농귀촌가구비율	0.6		전국	추후 RAISE 구독 가능
		· 취약계층가구수	45,481		시도	
		· 고령자 1인 가구비율	13.1		시군	
	· 다문화 가구수	250		시군		
주거	주택	· 노후 주택 비율	23.9		시군	
		· 슬레이트지붕 주택 비율	14.6		전국	
		· 빈집 수	4,579		시군	
	인프라	· 상수도 보급율		여	행정리	
		· 도시가스 보급율		부	행정리	
		· 인터넷 보급율(이용률)	83.7		시도	
		· 스마트폰 보급율	90.6		시도	
교육	공공 교육	· 유치원	1		읍면	
		· 초등학교	4		읍면	
		· 중학교	1		읍면	
		· 고등학교	1		읍면	
		· 평생교육기관	0		읍면	
	민간 교육	· 학습형 학원	23		시군	
		· 취미형 학원	10		시군	
보건	공공 의료	· 보건의료원	0		읍면	
		· 보건소	4		읍면	
	민간 의료	· 종합병원, 상급종합병원	0		읍면	
		· 병원·의원	2		읍면	
		· 치과병·의원	1		읍면	
		· 한방병·의원	1		읍면	
		· 요양병원	0		읍면	
	응급 의료	· 응급의료기관	0		읍면	
	의약품	· 약국 및 의약품 소매점	4		읍면	
		· 의료용품 소매점	1		읍면	

부문	영역	지표	조사결과		조사데이터 공간범위	비고
			수준	유무		
복지	아동	· 영유아보육시설(어린이집)	2		읍면	
		· 아동복지시설	0		읍면	
	노인	· 노인복지시설	4		읍면	
	여성	· 여성복지시설	0		읍면	
	장애인	· 장애인복지시설	0		읍면	
문화	문화	· 문화기반시설	1		읍면	
		· 생활문화시설(생활문화센터)	0		읍면	
		· 마을공동문화시설(마을회관)		유	법정리	
		· 영화상영관	0		읍면	
	여가 · 체육	· 공공체육시설	6		읍면	
		· 마을체육시설		유	시군	
		· 예술·스포츠 및 여가관련 서비스업 사업체	4		읍면	
환경	수환경	· 하수도 보급률	74.9		읍면	
	대기	· 가스·먼지·매연 및 악취를 유발하는 시설		유	읍면	
안전	치안	· 경찰관서	1		읍면	
		· 자율방범대 조직		유	시도	
		· CCTV 보유	16		법정리	
	소방	· 소방서	1		읍면	
	· 의용소방대 대원		유	시군		
편의	금융 배달	· 은행	0		시군	
		· 우체국	1		읍면	
		· 운수업 사업체	22		읍면	
	생활 용품	· 대형소매점	0		시군	
		· 소형소매점	0		시군	
		· 전통시장	1		읍면	
	이미용	· 이용업, 미용업 사업체	13		읍면	
· 목욕업 사업체		1		읍면		

<표 65> 농촌생활서비스 부문별 조사 결과(평창군 대화면 상안미4리)

부문	영역	지표	조사결과		조사데이터 공간범위	비고
			수준	유무		
일반현황	인구	· 인구수	56		행정리	
		· 15세미만 인구수	433		읍면	추후 RAISE 구독 가능
		· 65세이상 인구수	1,592		읍면	추후 RAISE 구독 가능
	가구	· 세대수	27		행정리	
		· 귀농귀촌가구비율	0.6		전국	추후 RAISE 구독 가능
		· 취약계층가구수	45,481		시도	
		· 고령자 1인 가구비율	13.1		시군	
	· 다문화 가구수	250		시군		
주거	주택	· 노후 주택 비율	23.9		시군	
		· 슬레이트지붕 주택 비율	14.6		전국	
		· 빈집 수	4,579		시군	
	인프라	· 상수도 보급율		부	행정리	
		· 도시가스 보급율		부	행정리	
		· 인터넷 보급율(이용률)	83.7		시도	
		· 스마트폰 보급율	90.6		시도	
교육	공공 교육	· 유치원	1		읍면	
		· 초등학교	4		읍면	
		· 중학교	1		읍면	
		· 고등학교	1		읍면	
		· 평생교육기관	0		읍면	
	민간 교육	· 학습형 학원	23		시군	
		· 취미형 학원	10		시군	
보건	공공 의료	· 보건의료원	0		읍면	
		· 보건소	4		읍면	
	민간 의료	· 종합병원, 상급종합병원	0		읍면	
		· 병원·의원	2		읍면	
		· 치과병·의원	1		읍면	
		· 한방병·의원	1		읍면	
		· 요양병원	0		읍면	
	응급 의료	· 응급의료기관	0		읍면	
	의약품	· 약국 및 의약품 소매점	4		읍면	
		· 의료용품 소매점	1		읍면	

부문	영역	지표	조사결과		조사데이터 공간범위	비고
			수준	유무		
복지	아동	· 영유아보육시설(어린이집)	2		읍면	
		· 아동복지시설	0		읍면	
	노인	· 노인복지시설	4		읍면	
	여성	· 여성복지시설	0		읍면	
	장애인	· 장애인복지시설	0		읍면	
문화	문화	· 문화기반시설	1		읍면	
		· 생활문화시설(생활문화센터)	0		읍면	
		· 마을공동문화시설(마을회관)		유	법정리	
		· 영화상영관	0		읍면	
	여가 · 체육	· 공공체육시설	6		읍면	
		· 마을체육시설		유	시군	
		· 예술·스포츠 및 여가관련 서비스업 사업체	4		읍면	
환경	수환경	· 하수도 보급률	74.9		읍면	
	대기	· 가스·먼지·매연 및 악취를 유발하는 시설		유	읍면	
안전	치안	· 경찰관서	1		읍면	
		· 자율방범대 조직		유	시도	
		· CCTV 보유	0		법정리	
	소방	· 소방서	1		읍면	
· 의용소방대 대원			유	시군		
편의	금융 배달	· 은행	0		시군	
		· 우체국	1		읍면	
		· 운수업 사업체	22		읍면	
	생활 용품	· 대형소매점	0		시군	
		· 소형소매점	0		시군	
		· 전통시장	1		읍면	
	이미용	· 이용업, 미용업 사업체	13		읍면	
· 목욕업 사업체		1		읍면		

<표 66> 농촌생활서비스 부문별 조사 결과(평창군 대화면 신리3리)

부문	영역	지표	조사결과		조사데이터 공간범위	비고
			수준	유무		
일반현황	인구	· 인구수	67		행정리	
		· 15세미만 인구수	433		읍면	추후 RAISE 구독 가능
		· 65세이상 인구수	1,592		읍면	추후 RAISE 구독 가능
	가구	· 세대수	43		행정리	
		· 귀농귀촌가구비율	0.6		전국	추후 RAISE 구독 가능
		· 취약계층가구수	45,481		시도	
		· 고령자 1인 가구비율	13.1		시군	
· 다문화 가구수	250		시군			
주거	주택	· 노후 주택 비율	23.9		시군	
		· 슬레이트지붕 주택 비율	14.6		전국	
		· 빈집 수	4,579		시군	
	인프라	· 상수도 보급율		부	행정리	
		· 도시가스 보급율		부	행정리	
		· 인터넷 보급율(이용률)	83.7		시도	
		· 스마트폰 보급율	90.6		시도	
교육	공공 교육	· 유치원	1		읍면	
		· 초등학교	4		읍면	
		· 중학교	1		읍면	
		· 고등학교	1		읍면	
		· 평생교육기관	0		읍면	
	민간 교육	· 학습형 학원	23		시군	
		· 취미형 학원	10		시군	
보건	공공 의료	· 보건의료원	0		읍면	
		· 보건소	4		읍면	
	민간 의료	· 종합병원, 상급종합병원	0		읍면	
		· 병원·의원	2		읍면	
		· 치과병·의원	1		읍면	
		· 한방병·의원	1		읍면	
		· 요양병원	0		읍면	
	응급 의료	· 응급의료기관	0		읍면	
	의약품	· 약국 및 의약품 소매점	4		읍면	
		· 의료용품 소매점	1		읍면	

부문	영역	지표	조사결과		조사데이터 공간범위	비고
			수준	유무		
복지	아동	· 영유아보육시설(어린이집)	2		읍면	
		· 아동복지시설	0		읍면	
	노인	· 노인복지시설	4		읍면	
	여성	· 여성복지시설	0		읍면	
	장애인	· 장애인복지시설	0		읍면	
문화	문화	· 문화기반시설	1		읍면	
		· 생활문화시설(생활문화센터)	0		읍면	
		· 마을공동문화시설(마을회관)		유	법정리	
		· 영화상영관	0		읍면	
	여가 · 체육	· 공공체육시설	6		읍면	
		· 마을체육시설		유	시군	
		· 예술·스포츠 및 여가관련 서비스업 사업체	4		읍면	
환경	수환경	· 하수도 보급률	74.9		읍면	
	대기	· 가스·먼지·매연 및 악취를 유발하는 시설		유	읍면	
안전	치안	· 경찰관서	1		읍면	
		· 자율방범대 조직		유	시도	
		· CCTV 보유	3		법정리	
	소방	· 소방서	1		읍면	
· 의용소방대 대원			유	시군		
편의	금융 배달	· 은행	0		시군	
		· 우체국	1		읍면	
		· 운수업 사업체	22		읍면	
	생활 용품	· 대형소매점	0		시군	
		· 소형소매점	0		시군	
		· 전통시장	1		읍면	
	이미용	· 이용업, 미용업 사업체	13		읍면	
· 목욕업 사업체		1		읍면		

<표 67> 농촌생활서비스 부문별 조사 결과(평창군 대화면 하안미2리)

부문	영역	지표	조사결과		조사데이터 공간범위	비고
			수준	유무		
일반현황	인구	· 인구수	79		행정리	
		· 15세미만 인구수	433		읍면	추후 RAISE 구독 가능
		· 65세이상 인구수	1,592		읍면	추후 RAISE 구독 가능
	가구	· 세대수	34		행정리	
		· 귀농귀촌가구비율	0.6		전국	추후 RAISE 구독 가능
		· 취약계층가구수	45,481		시도	
		· 고령자 1인 가구비율	13.1		시군	
· 다문화 가구수	250		시군			
주거	주택	· 노후 주택 비율	23.9		시군	
		· 슬레이트지붕 주택 비율	14.6		전국	
		· 빈집 수	4,579		시군	
	인프라	· 상수도 보급율		여	행정리	
		· 도시가스 보급율		부	행정리	
		· 인터넷 보급율(이용률)	83.7		시도	
		· 스마트폰 보급율	90.6		시도	
교육	공공 교육	· 유치원	1		읍면	
		· 초등학교	4		읍면	
		· 중학교	1		읍면	
		· 고등학교	1		읍면	
		· 평생교육기관	0		읍면	
	민간 교육	· 학습형 학원	23		시군	
		· 취미형 학원	10		시군	
보건	공공 의료	· 보건의료원	0		읍면	
		· 보건소	4		읍면	
	민간 의료	· 종합병원, 상급종합병원	0		읍면	
		· 병원·의원	2		읍면	
		· 치과병·의원	1		읍면	
		· 한방병·의원	1		읍면	
		· 요양병원	0		읍면	
	응급 의료	· 응급의료기관	0		읍면	
	의약품	· 약국 및 의약품 소매점	4		읍면	
		· 의료용품 소매점	1		읍면	

부문	영역	지표	조사결과		조사데이터 공간범위	비고
			수준	유무		
복지	아동	· 영유아보육시설(어린이집)	2		읍면	
		· 아동복지시설	0		읍면	
	노인	· 노인복지시설	4		읍면	
	여성	· 여성복지시설	0		읍면	
	장애인	· 장애인복지시설	0		읍면	
문화	문화	· 문화기반시설	1		읍면	
		· 생활문화시설(생활문화센터)	0		읍면	
		· 마을공동문화시설(마을회관)		유	법정리	
		· 영화상영관	0		읍면	
	여가 · 체육	· 공공체육시설	6		읍면	
		· 마을체육시설		유	시군	
		· 예술·스포츠 및 여가관련 서비스업 사업체	4		읍면	
환경	수환경	· 하수도 보급률	74.9		읍면	
	대기	· 가스·먼지·매연 및 악취를 유발하는 시설		유	읍면	
안전	치안	· 경찰관서	1		읍면	
		· 자율방범대 조직		유	시도	
		· CCTV 보유	8		법정리	
	소방	· 소방서	1		읍면	
· 의용소방대 대원			유	시군		
편의	금융 배달	· 은행	0		시군	
		· 우체국	1		읍면	
		· 운수업 사업체	22		읍면	
	생활 용품	· 대형소매점	0		시군	
		· 소형소매점	0		시군	
		· 전통시장	1		읍면	
	이미용	· 이용업, 미용업 사업체	13		읍면	
· 목욕업 사업체		1		읍면		

<표 68> 농촌생활서비스 부문별 조사 결과(평창군 미탄면 울치리)

부문	영역	지표	조사결과		조사데이터 공간범위	비고
			수준	유무		
일반현황	인구	· 인구수	124		행정리	
		· 15세미만 인구수	93		읍면	추후 RAISE 구독 가능
		· 65세이상 인구수	525		읍면	추후 RAISE 구독 가능
	가구	· 세대수	69		행정리	
		· 귀농귀촌가구비율	0.6		전국	추후 RAISE 구독 가능
		· 취약계층가구수	45,481		시도	
		· 고령자 1인 가구비율	13.1		시군	
· 다문화 가구수	250		시군			
주거	주택	· 노후 주택 비율	23.9		시군	
		· 슬레이트지붕 주택 비율	14.6		전국	
		· 빈집 수	4,579		시군	
	인프라	· 상수도 보급율		여	행정리	
		· 도시가스 보급율		부	행정리	
		· 인터넷 보급율(이용률)	83.7		시도	
		· 스마트폰 보급율	90.6		시도	
교육	공공 교육	· 유치원	1		읍면	
		· 초등학교	1		읍면	
		· 중학교	1		읍면	
		· 고등학교	0		읍면	
		· 평생교육기관	0		읍면	
	민간 교육	· 학습형 학원	23		시군	
		· 취미형 학원	10		시군	
보건	공공 의료	· 보건의료원	0		읍면	
		· 보건소	1		읍면	
	민간 의료	· 종합병원, 상급종합병원	0		읍면	
		· 병원·의원	0		읍면	
		· 치과병·의원	0		읍면	
		· 한방병·의원	0		읍면	
		· 요양병원	0		읍면	
	응급 의료	· 응급의료기관	0		읍면	
	의약품	· 약국 및 의약품 소매점	0		읍면	
		· 의료용품 소매점	0		읍면	

부문	영역	지표	조사결과		조사데이터 공간범위	비고
			수준	유무		
복지	아동	· 영유아보육시설(어린이집)	1		읍면	
		· 아동복지시설	0		읍면	
	노인	· 노인복지시설	0		읍면	
	여성	· 여성복지시설	0		읍면	
	장애인	· 장애인복지시설	0		읍면	
문화	문화	· 문화기반시설	0		읍면	
		· 생활문화시설(생활문화센터)	0		읍면	
		· 마을공동문화시설(마을회관)		유	법정리	
		· 영화상영관	0		읍면	
	여가 · 체육	· 공공체육시설	4		읍면	
		· 마을체육시설		유	시군	
		· 예술·스포츠 및 여가관련 서비스업 사업체	5		읍면	
환경	수환경	· 하수도 보급률	37.1		읍면	
	대기	· 가스·먼지·매연 및 악취를 유발하는 시설		무	읍면	
안전	치안	· 경찰관서	1		읍면	
		· 자율방범대 조직		유	시도	
		· CCTV 보유	0		법정리	
	소방	· 소방서	0		읍면	
· 의용소방대 대원			유	시군		
편의	금융 배달	· 은행	0		시군	
		· 우체국	1		읍면	
		· 운수업 사업체	4		읍면	
	생활 용품	· 대형소매점	0		시군	
		· 소형소매점	0		시군	
		· 전통시장	0		읍면	
	이미용	· 이용업, 미용업 사업체	4		읍면	
· 목욕업 사업체		1		읍면		

<표 69> 농촌생활서비스 부문별 조사 결과(평창군 미탄면 평안1리)

부문	영역	지표	조사결과		조사데이터 공간범위	비고
			수준	유무		
일반현황	인구	· 인구수	124		행정리	
		· 15세미만 인구수	93		읍면	추후 RAISE 구독 가능
		· 65세이상 인구수	525		읍면	추후 RAISE 구독 가능
	가구	· 세대수	59		행정리	
		· 귀농귀촌가구비율	0.6		전국	추후 RAISE 구독 가능
		· 취약계층가구수	45,481		시도	
		· 고령자 1인 가구비율	13.1		시군	
	· 다문화 가구수	250		시군		
주거	주택	· 노후 주택 비율	23.9		시군	
		· 슬레이트지붕 주택 비율	14.6		전국	
		· 빈집 수	4,579		시군	
	인프라	· 상수도 보급율		여	행정리	
		· 도시가스 보급율		부	행정리	
		· 인터넷 보급율(이용률)	83.7		시도	
		· 스마트폰 보급율	90.6		시도	
교육	공공 교육	· 유치원	1		읍면	
		· 초등학교	1		읍면	
		· 중학교	1		읍면	
		· 고등학교	0		읍면	
		· 평생교육기관	0		읍면	
	민간 교육	· 학습형 학원	23		시군	
		· 취미형 학원	10		시군	
보건	공공 의료	· 보건의료원	0		읍면	
		· 보건소	1		읍면	
	민간 의료	· 종합병원, 상급종합병원	0		읍면	
		· 병원·의원	0		읍면	
		· 치과병·의원	0		읍면	
		· 한방병·의원	0		읍면	
		· 요양병원	0		읍면	
	응급 의료	· 응급의료기관	0		읍면	
	의약품	· 약국 및 의약품 소매점	0		읍면	
		· 의료용품 소매점	0		읍면	

부문	영역	지표	조사결과		조사데이터 공간범위	비고
			수준	유무		
복지	아동	· 영유아보육시설(어린이집)	1		읍면	
		· 아동복지시설	0		읍면	
	노인	· 노인복지시설	0		읍면	
	여성	· 여성복지시설	0		읍면	
	장애인	· 장애인복지시설	0		읍면	
문화	문화	· 문화기반시설	0		읍면	
		· 생활문화시설(생활문화센터)	0		읍면	
		· 마을공동문화시설(마을회관)		유	법정리	
		· 영화상영관	0		읍면	
	여가 · 체육	· 공공체육시설	4		읍면	
		· 마을체육시설		유	시군	
		· 예술·스포츠 및 여가관련 서비스업 사업체	5		읍면	
환경	수환경	· 하수도 보급률	37.1		읍면	
	대기	· 가스·먼지·매연 및 악취를 유발하는 시설		무	읍면	
안전	치안	· 경찰관서	1		읍면	
		· 자율방범대 조직		유	시도	
		· CCTV 보유	0		법정리	
	소방	· 소방서	0		읍면	
· 의용소방대 대원			유	시군		
편의	금융 배달	· 은행	0		시군	
		· 우체국	1		읍면	
		· 운수업 사업체	4		읍면	
	생활 용품	· 대형소매점	0		시군	
		· 소형소매점	0		시군	
		· 전통시장	0		읍면	
	이미용	· 이용업, 미용업 사업체	4		읍면	
· 목욕업 사업체		1		읍면		

<표 70> 농촌생활서비스 부문별 조사 결과(평창군 미탄면 한탄리)

부문	영역	지표	조사결과		조사데이터 공간범위	비고
			수준	유무		
일반현황	인구	· 인구수	80		행정리	
		· 15세미만 인구수	93		읍면	추후 RAISE 구독 가능
		· 65세이상 인구수	525		읍면	추후 RAISE 구독 가능
	가구	· 세대수	41		행정리	
		· 귀농귀촌가구비율	0.6		전국	추후 RAISE 구독 가능
		· 취약계층가구수	45,481		시도	
		· 고령자 1인 가구비율	13.1		시군	
· 다문화 가구수	250		시군			
주거	주택	· 노후 주택 비율	23.9		시군	
		· 슬레이트지붕 주택 비율	14.6		전국	
		· 빈집 수	4,579		시군	
	인프라	· 상수도 보급율		여	행정리	
		· 도시가스 보급율		부	행정리	
		· 인터넷 보급율(이용률)	83.7		시도	
		· 스마트폰 보급율	90.6		시도	
교육	공공교육	· 유치원	1		읍면	
		· 초등학교	1		읍면	
		· 중학교	1		읍면	
		· 고등학교	0		읍면	
		· 평생교육기관	0		읍면	
	민간교육	· 학습형 학원	23		시군	
		· 취미형 학원	10		시군	
보건	공공의료	· 보건의료원	0		읍면	
		· 보건소	1		읍면	
	민간의료	· 종합병원, 상급종합병원	0		읍면	
		· 병원·의원	0		읍면	
		· 치과병·의원	0		읍면	
		· 한방병·의원	0		읍면	
		· 요양병원	0		읍면	
	응급의료	· 응급의료기관	0		읍면	
	의약품	· 약국 및 의약품 소매점	0		읍면	
		· 의료용품 소매점	0		읍면	

부문	영역	지표	조사결과		조사데이터 공간범위	비고
			수준	유무		
복지	아동	· 영유아보육시설(어린이집)	1		읍면	
		· 아동복지시설	0		읍면	
	노인	· 노인복지시설	0		읍면	
	여성	· 여성복지시설	0		읍면	
	장애인	· 장애인복지시설	0		읍면	
문화	문화	· 문화기반시설	0		읍면	
		· 생활문화시설(생활문화센터)	0		읍면	
		· 마을공동문화시설(마을회관)		유	법정리	
		· 영화상영관	0		읍면	
	여가 · 체육	· 공공체육시설	4		읍면	
		· 마을체육시설		유	시군	
		· 예술·스포츠 및 여가관련 서비스업 사업체	5		읍면	
환경	수환경	· 하수도 보급률	37.1		읍면	
	대기	· 가스·먼지·매연 및 악취를 유발하는 시설		무	읍면	
안전	치안	· 경찰관서	1		읍면	
		· 자율방범대 조직		유	시도	
		· CCTV 보유	0		법정리	
	소방	· 소방서	0		읍면	
· 의용소방대 대원			유	시군		
편의	금융 배달	· 은행	0		시군	
		· 우체국	1		읍면	
		· 운수업 사업체	4		읍면	
	생활 용품	· 대형소매점	0		시군	
		· 소형소매점	0		시군	
		· 전통시장	0		읍면	
	이미용	· 이용업, 미용업 사업체	4		읍면	
· 목욕업 사업체		1		읍면		

<표 71> 농촌생활서비스 부문별 조사 결과(평창군 방림면 계촌1리)

부문	영역	지표	조사결과		조사데이터 공간범위	비고
			수준	유무		
일반현황	인구	· 인구수	117		행정리	
		· 15세미만 인구수	122		읍면	추후 RAISE 구독 가능
		· 65세이상 인구수	809		읍면	추후 RAISE 구독 가능
	가구	· 세대수	63		행정리	
		· 귀농귀촌가구비율	0.6		전국	추후 RAISE 구독 가능
		· 취약계층가구수	45,481		시도	
		· 고령자 1인 가구비율	13.1		시군	
· 다문화 가구수	250		시군			
주거	주택	· 노후 주택 비율	23.9		시군	
		· 슬레이트지붕 주택 비율	14.6		전국	
		· 빈집 수	4,579		시군	
	인프라	· 상수도 보급율		여	행정리	
		· 도시가스 보급율		부	행정리	
		· 인터넷 보급율(이용률)	83.7		시도	
		· 스마트폰 보급율	90.6		시도	
교육	공공 교육	· 유치원	2		읍면	
		· 초등학교	2		읍면	
		· 중학교	1		읍면	
		· 고등학교	0		읍면	
		· 평생교육기관	0		읍면	
	민간 교육	· 학습형 학원	23		시군	
		· 취미형 학원	10		시군	
보건	공공 의료	· 보건의료원	0		읍면	
		· 보건소	2		읍면	
	민간 의료	· 종합병원, 상급종합병원	0		읍면	
		· 병원·의원	0		읍면	
		· 치과병·의원	0		읍면	
		· 한방병·의원	0		읍면	
		· 요양병원	0		읍면	
	응급 의료	· 응급의료기관	0		읍면	
	의약품	· 약국 및 의약품 소매점	0		읍면	
		· 의료용품 소매점	0		읍면	

부문	영역	지표	조사결과		조사데이터 공간범위	비고
			수준	유무		
복지	아동	· 영유아보육시설(어린이집)	1		읍면	
		· 아동복지시설	0		읍면	
	노인	· 노인복지시설	1		읍면	
	여성	· 여성복지시설	0		읍면	
	장애인	· 장애인복지시설	1		읍면	
문화	문화	· 문화기반시설	0		읍면	
		· 생활문화시설(생활문화센터)	0		읍면	
		· 마을공동문화시설(마을회관)		유	법정리	
		· 영화상영관	0		읍면	
	여가 · 체육	· 공공체육시설	5		읍면	
		· 마을체육시설		유	시군	
		· 체육시설업 사업체	1		읍면	
	· 예술·스포츠 및 여가관련 서비스업 사업체	2		읍면		
환경	수환경	· 하수도 보급률	61.9		읍면	
	대기	· 가스·먼지·매연 및 악취를 유발하는 시설		유	읍면	
안전	치안	· 경찰관서	2		읍면	
		· 자율방범대 조직		유	시도	
		· CCTV 보유	4		법정리	
	소방	· 소방서	0		읍면	
· 의용소방대 대원			유	시군		
편의	금융 배달	· 은행	0		시군	
		· 우체국	1		읍면	
		· 운수업 사업체	10		읍면	
	생활 용품	· 대형소매점	0		시군	
		· 소형소매점	0		시군	
		· 전통시장	0		읍면	
	이미용	· 이용업, 미용업 사업체	2		읍면	
· 목욕업 사업체		1		읍면		

<표 72> 농촌생활서비스 부문별 조사 결과(평창군 방림면 방림3리)

부문	영역	지표	조사결과		조사데이터 공간범위	비고
			수준	유무		
일반현황	인구	· 인구수	125		행정리	
		· 15세미만 인구수	122		읍면	추후 RAISE 구독 가능
		· 65세이상 인구수	809		읍면	추후 RAISE 구독 가능
	가구	· 세대수	73		행정리	
		· 귀농귀촌가구비율	0.6		전국	추후 RAISE 구독 가능
		· 취약계층가구수	45,481		시도	
		· 고령자 1인 가구비율	13.1		시군	
· 다문화 가구수	250		시군			
주거	주택	· 노후 주택 비율	23.9		시군	
		· 슬레이트지붕 주택 비율	14.6		전국	
		· 빈집 수	4,579		시군	
	인프라	· 상수도 보급율		부	행정리	
		· 도시가스 보급율		부	행정리	
		· 인터넷 보급율(이용률)	83.7		시도	
		· 스마트폰 보급율	90.6		시도	
교육	공공교육	· 유치원	2		읍면	
		· 초등학교	2		읍면	
		· 중학교	1		읍면	
		· 고등학교	0		읍면	
		· 평생교육기관	0		읍면	
	민간교육	· 학습형 학원	23		시군	
		· 취미형 학원	10		시군	
보건	공공의료	· 보건의료원	0		읍면	
		· 보건소	2		읍면	
	민간의료	· 종합병원, 상급종합병원	0		읍면	
		· 병원·의원	0		읍면	
		· 치과병·의원	0		읍면	
		· 한방병·의원	0		읍면	
		· 요양병원	0		읍면	
	응급의료	· 응급의료기관	0		읍면	
	의약품	· 약국 및 의약품 소매점	0		읍면	
		· 의료용품 소매점	0		읍면	

부문	영역	지표	조사결과		조사데이터 공간범위	비고
			수준	유무		
복지	아동	· 영유아보육시설(어린이집)	1		읍면	
		· 아동복지시설	0		읍면	
	노인	· 노인복지시설	1		읍면	
	여성	· 여성복지시설	0		읍면	
	장애인	· 장애인복지시설	1		읍면	
문화	문화	· 문화기반시설	0		읍면	
		· 생활문화시설(생활문화센터)	0		읍면	
		· 마을공동문화시설(마을회관)		유	법정리	
		· 영화상영관	0		읍면	
	여가 · 체육	· 공공체육시설	5		읍면	
		· 마을체육시설		유	시군	
		· 체육시설업 사업체	1		읍면	
	· 예술·스포츠 및 여가관련 서비스업 사업체	2		읍면		
환경	수환경	· 하수도 보급률	61.9		읍면	
	대기	· 가스·먼지·매연 및 악취를 유발하는 시설		유	읍면	
안전	치안	· 경찰관서	2		읍면	
		· 자율방범대 조직		유	시도	
		· CCTV 보유	7		법정리	
	소방	· 소방서	0		읍면	
· 의용소방대 대원			유	시군		
편의	금융 배달	· 은행	0		시군	
		· 우체국	1		읍면	
		· 운수업 사업체	10		읍면	
	생활 용품	· 대형소매점	0		시군	
		· 소형소매점	0		시군	
		· 전통시장	0		읍면	
	이미용	· 이용업, 미용업 사업체	2		읍면	
· 목욕업 사업체		1		읍면		

<표 73> 농촌생활서비스 부문별 조사 결과(평창군 방림면 방림4리)

부문	영역	지표	조사결과		조사데이터 공간범위	비고
			수준	유무		
일반현황	인구	· 인구수	145		행정리	
		· 15세미만 인구수	122		읍면	추후 RAISE 구독 가능
		· 65세이상 인구수	809		읍면	추후 RAISE 구독 가능
	가구	· 세대수	75		행정리	
		· 귀농귀촌가구비율	0.6		전국	추후 RAISE 구독 가능
		· 취약계층가구수	45,481		시도	
		· 고령자 1인 가구비율	13.1		시군	
· 다문화 가구수	250		시군			
주거	주택	· 노후 주택 비율	23.9		시군	
		· 슬레이트지붕 주택 비율	14.6		전국	
		· 빈집 수	4,579		시군	
	인프라	· 상수도 보급율		여	행정리	
		· 도시가스 보급율		부	행정리	
		· 인터넷 보급율(이용률)	83.7		시도	
		· 스마트폰 보급율	90.6		시도	
교육	공공교육	· 유치원	2		읍면	
		· 초등학교	2		읍면	
		· 중학교	1		읍면	
		· 고등학교	0		읍면	
		· 평생교육기관	0		읍면	
	민간교육	· 학습형 학원	23		시군	
		· 취미형 학원	10		시군	
보건	공공의료	· 보건의료원	0		읍면	
		· 보건소	2		읍면	
	민간의료	· 종합병원, 상급종합병원	0		읍면	
		· 병원·의원	0		읍면	
		· 치과병·의원	0		읍면	
		· 한방병·의원	0		읍면	
		· 요양병원	0		읍면	
	응급의료	· 응급의료기관	0		읍면	
	의약품	· 약국 및 의약품 소매점	0		읍면	
		· 의료용품 소매점	0		읍면	

부문	영역	지표	조사결과		조사데이터 공간범위	비고
			수준	유무		
복지	아동	· 영유아보육시설(어린이집)	1		읍면	
		· 아동복지시설	0		읍면	
	노인	· 노인복지시설	1		읍면	
	여성	· 여성복지시설	0		읍면	
	장애인	· 장애인복지시설	1		읍면	
문화	문화	· 문화기반시설	0		읍면	
		· 생활문화시설(생활문화센터)	0		읍면	
		· 마을공동문화시설(마을회관)		유	법정리	
		· 영화상영관	0		읍면	
	여가 · 체육	· 공공체육시설	5		읍면	
		· 마을체육시설		유	시군	
		· 체육시설업 사업체	1		읍면	
	· 예술·스포츠 및 여가관련 서비스업 사업체	2		읍면		
환경	수환경	· 하수도 보급률	61.9		읍면	
	대기	· 가스·먼지·매연 및 악취를 유발하는 시설		유	읍면	
안전	치안	· 경찰관서	2		읍면	
		· 자율방범대 조직		유	시도	
		· CCTV 보유	7		법정리	
	소방	· 소방서	0		읍면	
· 의용소방대 대원			유	시군		
편의	금융 배달	· 은행	0		시군	
		· 우체국	1		읍면	
		· 운수업 사업체	10		읍면	
	생활 용품	· 대형소매점	0		시군	
		· 소형소매점	0		시군	
		· 전통시장	0		읍면	
	이미용	· 이용업, 미용업 사업체	2		읍면	
· 목욕업 사업체		1		읍면		

<표 74> 농촌생활서비스 부문별 조사 결과(평창군 방림면 운교3리)

부문	영역	지표	조사결과		조사데이터 공간범위	비고
			수준	유무		
일반현황	인구	· 인구수	94		행정리	
		· 15세미만 인구수	122		읍면	추후 RAISE 구독 가능
		· 65세이상 인구수	809		읍면	추후 RAISE 구독 가능
	가구	· 세대수	51		행정리	
		· 귀농귀촌가구비율	0.6		전국	추후 RAISE 구독 가능
		· 취약계층가구수	45,481		시도	
		· 고령자 1인 가구비율	13.1		시군	
· 다문화 가구수	250		시군			
주거	주택	· 노후 주택 비율	23.9		시군	
		· 슬레이트지붕 주택 비율	14.6		전국	
		· 빈집 수	4,579		시군	
	인프라	· 상수도 보급율		여	행정리	
		· 도시가스 보급율		부	행정리	
		· 인터넷 보급율(이용률)	83.7		시도	
		· 스마트폰 보급율	90.6		시도	
교육	공공 교육	· 유치원	2		읍면	
		· 초등학교	2		읍면	
		· 중학교	1		읍면	
		· 고등학교	0		읍면	
		· 평생교육기관	0		읍면	
	민간 교육	· 학습형 학원	23		시군	
		· 취미형 학원	10		시군	
보건	공공 의료	· 보건의료원	0		읍면	
		· 보건소	2		읍면	
	민간 의료	· 종합병원, 상급종합병원	0		읍면	
		· 병원·의원	0		읍면	
		· 치과병·의원	0		읍면	
		· 한방병·의원	0		읍면	
		· 요양병원	0		읍면	
	응급 의료	· 응급의료기관	0		읍면	
	의약품	· 약국 및 의약품 소매점	0		읍면	
		· 의료용품 소매점	0		읍면	

부문	영역	지표	조사결과		조사데이터 공간범위	비고
			수준	유무		
복지	아동	· 영유아보육시설(어린이집)	1		읍면	
		· 아동복지시설	0		읍면	
	노인	· 노인복지시설	1		읍면	
	여성	· 여성복지시설	0		읍면	
	장애인	· 장애인복지시설	1		읍면	
문화	문화	· 문화기반시설	0		읍면	
		· 생활문화시설(생활문화센터)	0		읍면	
		· 마을공동문화시설(마을회관)		유	법정리	
		· 영화상영관	0		읍면	
	여가 · 체육	· 공공체육시설	5		읍면	
		· 마을체육시설		유	시군	
		· 체육시설업 사업체	1		읍면	
	· 예술·스포츠 및 여가관련 서비스업 사업체	2		읍면		
환경	수환경	· 하수도 보급률	61.9		읍면	
	대기	· 가스·먼지·매연 및 악취를 유발하는 시설		유	읍면	
안전	치안	· 경찰관서	2		읍면	
		· 자율방범대 조직		유	시도	
		· CCTV 보유	0		법정리	
	소방	· 소방서	0		읍면	
· 의용소방대 대원			유	시군		
편의	금융 배달	· 은행	0		시군	
		· 우체국	1		읍면	
		· 운수업 사업체	10		읍면	
	생활 용품	· 대형소매점	0		시군	
		· 소형소매점	0		시군	
		· 전통시장	0		읍면	
	이미용	· 이용업, 미용업 사업체	2		읍면	
· 목욕업 사업체		1		읍면		

<표 75> 농촌생활서비스 부문별 조사 결과(평창군 봉평면 원길2리)

부문	영역	지표	조사결과		조사데이터 공간범위	비고
			수준	유무		
일반현황	인구	· 인구수	404		행정리	
		· 15세미만 인구수	592		읍면	추후 RAISE 구독 가능
		· 65세이상 인구수	1,296		읍면	추후 RAISE 구독 가능
	가구	· 세대수	171		행정리	
		· 귀농귀촌가구비율	0.6		전국	추후 RAISE 구독 가능
		· 취약계층가구수	45,481		시도	
		· 고령자 1인 가구비율	13.1		시군	
	· 다문화 가구수	250		시군		
주거	주택	· 노후 주택 비율	23.9		시군	
		· 슬레이트지붕 주택 비율	14.6		전국	
		· 빈집 수	4,579		시군	
	인프라	· 상수도 보급율		여	행정리	
		· 도시가스 보급율		부	행정리	
		· 인터넷 보급율(이용률)	83.7		시도	
		· 스마트폰 보급율	90.6		시도	
교육	공공 교육	· 유치원	1		읍면	
		· 초등학교	2		읍면	
		· 중학교	1		읍면	
		· 고등학교	1		읍면	
		· 평생교육기관	0		읍면	
	민간 교육	· 학습형 학원	23		시군	
		· 취미형 학원	10		시군	
보건	공공 의료	· 보건의료원	0		읍면	
		· 보건소	3		읍면	
	민간 의료	· 종합병원, 상급종합병원	0		읍면	
		· 병원·의원	1		읍면	
		· 치과병·의원	2		읍면	
		· 한방병·의원	1		읍면	
		· 요양병원	0		읍면	
	응급 의료	· 응급의료기관	0		읍면	
	의약품	· 약국 및 의약품 소매점	2		읍면	
		· 의료용품 소매점	3		읍면	

부문	영역	지표	조사결과		조사데이터 공간범위	비고
			수준	유무		
복지	아동	· 영유아보육시설(어린이집)	3		읍면	
		· 아동복지시설	0		읍면	
	노인	· 노인복지시설	0		읍면	
	여성	· 여성복지시설	0		읍면	
	장애인	· 장애인복지시설	0		읍면	
문화	문화	· 문화기반시설	1		읍면	
		· 생활문화시설(생활문화센터)	1		읍면	
		· 마을공동문화시설(마을회관)		유	법정리	
		· 영화상영관	0		읍면	
	여가 · 체육	· 공공체육시설	4		읍면	
		· 마을체육시설		유	시군	
		· 체육시설업 사업체	15		읍면	
	· 예술·스포츠 및 여가관련 서비스업 사업체	18		읍면		
환경	수환경	· 하수도 보급률	55.4		읍면	
	대기	· 가스·먼지·매연 및 악취를 유발하는 시설		유	읍면	
안전	치안	· 경찰관서	1		읍면	
		· 자율방범대 조직		유	시도	
		· CCTV 보유	6		법정리	
	소방	· 소방서	1		읍면	
· 의용소방대 대원			유	시군		
편의	금융 배달	· 은행	0		시군	
		· 우체국	2		읍면	
		· 운수업 사업체	17		읍면	
	생활 용품	· 대형소매점	0		시군	
		· 소형소매점	0		시군	
		· 전통시장	1		읍면	
	이미용	· 이용업, 미용업 사업체	15		읍면	
· 목욕업 사업체		5		읍면		

<표 76> 농촌생활서비스 부문별 조사 결과(평창군 봉평면 유포3리)

부문	영역	지표	조사결과		조사데이터 공간범위	비고
			수준	유무		
일반현황	인구	· 인구수	95		행정리	
		· 15세미만 인구수	592		읍면	추후 RAISE 구독 가능
		· 65세이상 인구수	1,296		읍면	추후 RAISE 구독 가능
	가구	· 세대수	47		행정리	
		· 귀농귀촌가구비율	0.6		전국	추후 RAISE 구독 가능
		· 취약계층가구수	45,481		시도	
		· 고령자 1인 가구비율	13.1		시군	
· 다문화 가구수	250		시군			
주거	주택	· 노후 주택 비율	23.9		시군	
		· 슬레이트지붕 주택 비율	14.6		전국	
		· 빈집 수	4,579		시군	
	인프라	· 상수도 보급율		부	행정리	
		· 도시가스 보급율		부	행정리	
		· 인터넷 보급율(이용률)	83.7		시도	
		· 스마트폰 보급율	90.6		시도	
교육	공공 교육	· 유치원	1		읍면	
		· 초등학교	2		읍면	
		· 중학교	1		읍면	
		· 고등학교	1		읍면	
		· 평생교육기관	0		읍면	
	민간 교육	· 학습형 학원	23		시군	
		· 취미형 학원	10		시군	
보건	공공 의료	· 보건의료원	0		읍면	
		· 보건소	3		읍면	
	민간 의료	· 종합병원, 상급종합병원	0		읍면	
		· 병원·의원	1		읍면	
		· 치과병·의원	2		읍면	
		· 한방병·의원	1		읍면	
		· 요양병원	0		읍면	
	응급 의료	· 응급의료기관	0		읍면	
	의약품	· 약국 및 의약품 소매점	2		읍면	
		· 의료용품 소매점	3		읍면	

부문	영역	지표	조사결과		조사데이터 공간범위	비고
			수준	유무		
복지	아동	· 영유아보육시설(어린이집)	3		읍면	
		· 아동복지시설	0		읍면	
	노인	· 노인복지시설	0		읍면	
	여성	· 여성복지시설	0		읍면	
	장애인	· 장애인복지시설	0		읍면	
문화	문화	· 문화기반시설	1		읍면	
		· 생활문화시설(생활문화센터)	1		읍면	
		· 마을공동문화시설(마을회관)		무	법정리	
		· 영화상영관	0		읍면	
	여가 · 체육	· 공공체육시설	4		읍면	
		· 마을체육시설		유	시군	
		· 예술·스포츠 및 여가관련 서비스업 사업체	15		읍면	
환경	수환경	· 하수도 보급률	55.4		읍면	
	대기	· 가스·먼지·매연 및 악취를 유발하는 시설		유	읍면	
안전	치안	· 경찰관서	1		읍면	
		· 자율방범대 조직		유	시도	
		· CCTV 보유	0		법정리	
	소방	· 소방서	1		읍면	
· 의용소방대 대원			유	시군		
편의	금융 배달	· 은행	0		시군	
		· 우체국	2		읍면	
		· 운수업 사업체	17		읍면	
	생활 용품	· 대형소매점	0		시군	
		· 소형소매점	0		시군	
		· 전통시장	1		읍면	
	이미용	· 이용업, 미용업 사업체	15		읍면	
· 목욕업 사업체		5		읍면		

<표 77> 농촌생활서비스 부문별 조사 결과(평창군 봉평면 평촌2리)

부문	영역	지표	조사결과		조사데이터 공간범위	비고
			수준	유무		
일반현황	인구	· 인구수	69		행정리	
		· 15세미만 인구수	592		읍면	추후 RAISE 구독 가능
		· 65세이상 인구수	1,296		읍면	추후 RAISE 구독 가능
	가구	· 세대수	38		행정리	
		· 귀농귀촌가구비율	0.6		전국	추후 RAISE 구독 가능
		· 취약계층가구수	45,481		시도	
		· 고령자 1인 가구비율	13.1		시군	
	· 다문화 가구수	250		시군		
주거	주택	· 노후 주택 비율	23.9		시군	
		· 슬레이트지붕 주택 비율	14.6		전국	
		· 빈집 수	4,579		시군	
	인프라	· 상수도 보급율		부	행정리	
		· 도시가스 보급율		부	행정리	
		· 인터넷 보급율(이용률)	83.7		시도	
		· 스마트폰 보급율	90.6		시도	
교육	공공교육	· 유치원	1		읍면	
		· 초등학교	2		읍면	
		· 중학교	1		읍면	
		· 고등학교	1		읍면	
		· 평생교육기관	0		읍면	
	민간교육	· 학습형 학원	23		시군	
		· 취미형 학원	10		시군	
보건	공공의료	· 보건의료원	0		읍면	
		· 보건소	3		읍면	
	민간의료	· 종합병원, 상급종합병원	0		읍면	
		· 병원·의원	1		읍면	
		· 치과병·의원	2		읍면	
		· 한방병·의원	1		읍면	
		· 요양병원	0		읍면	
	응급의료	· 응급의료기관	0		읍면	
	의약품	· 약국 및 의약품 소매점	2		읍면	
		· 의료용품 소매점	3		읍면	

부문	영역	지표	조사결과		조사데이터 공간범위	비고
			수준	유무		
복지	아동	· 영유아보육시설(어린이집)	3		읍면	
		· 아동복지시설	0		읍면	
	노인	· 노인복지시설	0		읍면	
	여성	· 여성복지시설	0		읍면	
	장애인	· 장애인복지시설	0		읍면	
문화	문화	· 문화기반시설	1		읍면	
		· 생활문화시설(생활문화센터)	1		읍면	
		· 마을공동문화시설(마을회관)		유	법정리	
		· 영화상영관	0		읍면	
	여가 · 체육	· 공공체육시설	4		읍면	
		· 마을체육시설		유	시군	
		· 체육시설업 사업체	15		읍면	
	· 예술·스포츠 및 여가관련 서비스업 사업체	18		읍면		
환경	수환경	· 하수도 보급률	55.4		읍면	
	대기	· 가스·먼지·매연 및 악취를 유발하는 시설		유	읍면	
안전	치안	· 경찰관서	1		읍면	
		· 자율방범대 조직		유	시도	
		· CCTV 보유	0		법정리	
	소방	· 소방서	1		읍면	
· 의용소방대 대원			유	시군		
편의	금융 배달	· 은행	0		시군	
		· 우체국	2		읍면	
		· 운수업 사업체	17		읍면	
	생활 용품	· 대형소매점	0		시군	
		· 소형소매점	0		시군	
		· 전통시장	1		읍면	
	이미용	· 이용업, 미용업 사업체	15		읍면	
· 목욕업 사업체		5		읍면		

<표 78> 농촌생활서비스 부문별 조사 결과(평창군 용평면 백옥포2리)

부문	영역	지표	조사결과		조사데이터 공간범위	비고
			수준	유무		
일반현황	인구	· 인구수	101		행정리	
		· 15세미만 인구수	263		읍면	추후 RAISE 구독 가능
		· 65세이상 인구수	822		읍면	추후 RAISE 구독 가능
	가구	· 세대수	56		행정리	
		· 귀농귀촌가구비율	0.6		전국	추후 RAISE 구독 가능
		· 취약계층가구수	45,481		시도	
		· 고령자 1인 가구비율	13.1		시군	
	· 다문화 가구수	250		시군		
주거	주택	· 노후 주택 비율	23.9		시군	
		· 슬레이트지붕 주택 비율	14.6		전국	
		· 빈집 수	4,579		시군	
	인프라	· 상수도 보급율		여	행정리	
		· 도시가스 보급율		부	행정리	
		· 인터넷 보급율(이용률)	83.7		시도	
		· 스마트폰 보급율	90.6		시도	
교육	공공 교육	· 유치원	2		읍면	
		· 초등학교	2		읍면	
		· 중학교	1		읍면	
		· 고등학교	0		읍면	
		· 평생교육기관	0		읍면	
	민간 교육	· 학습형 학원	23		시군	
		· 취미형 학원	10		시군	
보건	공공 의료	· 보건의료원	0		읍면	
		· 보건소	2		읍면	
	민간 의료	· 종합병원, 상급종합병원	0		읍면	
		· 병원·의원	0		읍면	
		· 치과병·의원	1		읍면	
		· 한방병·의원	1		읍면	
		· 요양병원	0		읍면	
	응급 의료	· 응급의료기관	0		읍면	
	의약품	· 약국 및 의약품 소매점	1		읍면	
		· 의료용품 소매점	3		읍면	

부문	영역	지표	조사결과		조사데이터 공간범위	비고
			수준	유무		
복지	아동	· 영유아보육시설(어린이집)	1		읍면	
		· 아동복지시설	0		읍면	
	노인	· 노인복지시설	6		읍면	
	여성	· 여성복지시설	0		읍면	
	장애인	· 장애인복지시설	0		읍면	
문화	문화	· 문화기반시설	0		읍면	
		· 생활문화시설(생활문화센터)	0		읍면	
		· 마을공동문화시설(마을회관)		유	법정리	
		· 영화상영관	1		읍면	
	여가 · 체육	· 공공체육시설	3		읍면	
		· 마을체육시설		유	시군	
		· 예술·스포츠 및 여가관련 서비스업 사업체	2		읍면	
		· 예술·스포츠 및 여가관련 서비스업 사업체	9		읍면	
환경	수환경	· 하수도 보급률	20.6		읍면	
	대기	· 가스·먼지·매연 및 악취를 유발하는 시설		유	읍면	
안전	치안	· 경찰관서	1		읍면	
		· 자율방범대 조직		유	시도	
		· CCTV 보유	0		법정리	
	소방	· 소방서	0		읍면	
· 의용소방대 대원			유	시군		
편의	금융 배달	· 은행	0		시군	
		· 우체국	1		읍면	
		· 운수업 사업체	13		읍면	
	생활 용품	· 대형소매점	0		시군	
		· 소형소매점	0		시군	
		· 전통시장	0		읍면	
	이미용	· 이용업, 미용업 사업체	6		읍면	
· 목욕업 사업체		1		읍면		

<표 79> 농촌생활서비스 부문별 조사 결과(평창군 용평면 이목정1리)

부문	영역	지표	조사결과		조사데이터 공간범위	비고
			수준	유무		
일반현황	인구	· 인구수	160		행정리	
		· 15세미만 인구수	263		읍면	추후 RAISE 구독 가능
		· 65세이상 인구수	822		읍면	추후 RAISE 구독 가능
	가구	· 세대수	74		행정리	
		· 귀농귀촌가구비율	0.6		전국	추후 RAISE 구독 가능
		· 취약계층가구수	45,481		시도	
		· 고령자 1인 가구비율	13.1		시군	
· 다문화 가구수	250		시군			
주거	주택	· 노후 주택 비율	23.9		시군	
		· 슬레이트지붕 주택 비율	14.6		전국	
		· 빈집 수	4,579		시군	
	인프라	· 상수도 보급율		여	행정리	
		· 도시가스 보급율		부	행정리	
		· 인터넷 보급율(이용률)	83.7		시도	
· 스마트폰 보급율	90.6		시도			
교육	공공 교육	· 유치원	2		읍면	
		· 초등학교	2		읍면	
		· 중학교	1		읍면	
		· 고등학교	0		읍면	
		· 평생교육기관	0		읍면	
	민간 교육	· 학습형 학원	23		시군	
		· 취미형 학원	10		시군	
보건	공공 의료	· 보건의료원	0		읍면	
		· 보건소	2		읍면	
	민간 의료	· 종합병원, 상급종합병원	0		읍면	
		· 병원·의원	0		읍면	
		· 치과병·의원	1		읍면	
		· 한방병·의원	1		읍면	
		· 요양병원	0		읍면	
	응급 의료	· 응급의료기관	0		읍면	
	의약품	· 약국 및 의약품 소매점	1		읍면	
		· 의료용품 소매점	3		읍면	

부문	영역	지표	조사결과		조사데이터 공간범위	비고
			수준	유무		
복지	아동	· 영유아보육시설(어린이집)	1		읍면	
		· 아동복지시설	0		읍면	
	노인	· 노인복지시설	6		읍면	
	여성	· 여성복지시설	0		읍면	
	장애인	· 장애인복지시설	0		읍면	
문화	문화	· 문화기반시설	0		읍면	
		· 생활문화시설(생활문화센터)	0		읍면	
		· 마을공동문화시설(마을회관)		유	법정리	
		· 영화상영관	1		읍면	
	여가 · 체육	· 공공체육시설	3		읍면	
		· 마을체육시설		유	시군	
		· 예술·스포츠 및 여가관련 서비스업 사업체	2		읍면	
		· 예술·스포츠 및 여가관련 서비스업 사업체	9		읍면	
환경	수환경	· 하수도 보급률	20.6		읍면	
	대기	· 가스·먼지·매연 및 악취를 유발하는 시설		유	읍면	
안전	치안	· 경찰관서	1		읍면	
		· 자율방범대 조직		유	시도	
		· CCTV 보유	0		법정리	
	소방	· 소방서	0		읍면	
· 의용소방대 대원			유	시군		
편의	금융 배달	· 은행	0		시군	
		· 우체국	1		읍면	
		· 운수업 사업체	13		읍면	
	생활 용품	· 대형소매점	0		시군	
		· 소형소매점	0		시군	
		· 전통시장	0		읍면	
	이미용	· 이용업, 미용업 사업체	6		읍면	
· 목욕업 사업체		1		읍면		

<표 80> 농촌생활서비스 부문별 조사 결과(평창군 용평면 재산2리)

부문	영역	지표	조사결과		조사데이터 공간범위	비고
			수준	유무		
일반현황	인구	· 인구수	80		행정리	
		· 15세미만 인구수	263		읍면	추후 RAISE 구독 가능
		· 65세이상 인구수	822		읍면	추후 RAISE 구독 가능
	가구	· 세대수	45		행정리	
		· 귀농귀촌가구비율	0.6		전국	추후 RAISE 구독 가능
		· 취약계층가구수	45,481		시도	
		· 고령자 1인 가구비율	13.1		시군	
	· 다문화 가구수	250		시군		
주거	주택	· 노후 주택 비율	23.9		시군	
		· 슬레이트지붕 주택 비율	14.6		전국	
		· 빈집 수	4,579		시군	
	인프라	· 상수도 보급율		여	행정리	
		· 도시가스 보급율		부	행정리	
		· 인터넷 보급율(이용률)	83.7		시도	
		· 스마트폰 보급율	90.6		시도	
교육	공공 교육	· 유치원	2		읍면	
		· 초등학교	2		읍면	
		· 중학교	1		읍면	
		· 고등학교	0		읍면	
		· 평생교육기관	0		읍면	
	민간 교육	· 학습형 학원	23		시군	
		· 취미형 학원	10		시군	
보건	공공 의료	· 보건의료원	0		읍면	
		· 보건소	2		읍면	
	민간 의료	· 종합병원, 상급종합병원	0		읍면	
		· 병원·의원	0		읍면	
		· 치과병·의원	1		읍면	
		· 한방병·의원	1		읍면	
		· 요양병원	0		읍면	
	응급 의료	· 응급의료기관	0		읍면	
	의약품	· 약국 및 의약품 소매점	1		읍면	
		· 의료용품 소매점	3		읍면	

부문	영역	지표	조사결과		조사데이터 공간범위	비고
			수준	유무		
복지	아동	· 영유아보육시설(어린이집)	1		읍면	
		· 아동복지시설	0		읍면	
	노인	· 노인복지시설	6		읍면	
	여성	· 여성복지시설	0		읍면	
	장애인	· 장애인복지시설	0		읍면	
문화	문화	· 문화기반시설	0		읍면	
		· 생활문화시설(생활문화센터)	0		읍면	
		· 마을공동문화시설(마을회관)		유	법정리	
		· 영화상영관	1		읍면	
	여가 · 체육	· 공공체육시설	3		읍면	
		· 마을체육시설		유	시군	
		· 예술·스포츠 및 여가관련 서비스업 사업체	2		읍면	
환경	수환경	· 하수도 보급률	20.6		읍면	
	대기	· 가스·먼지·매연 및 악취를 유발하는 시설		유	읍면	
안전	치안	· 경찰관서	1		읍면	
		· 자율방범대 조직		유	시도	
		· CCTV 보유	0		법정리	
	소방	· 소방서	0		읍면	
· 의용소방대 대원			유	시군		
편의	금융 배달	· 은행	0		시군	
		· 우체국	1		읍면	
		· 운수업 사업체	13		읍면	
	생활 용품	· 대형소매점	0		시군	
		· 소형소매점	0		시군	
		· 전통시장	0		읍면	
	이미용	· 이용업, 미용업 사업체	6		읍면	
· 목욕업 사업체		1		읍면		

<표 81> 농촌생활서비스 부문별 조사 결과(평창군 진부면 봉산리)

부문	영역	지표	조사결과		조사데이터 공간범위	비고
			수준	유무		
일반현황	인구	· 인구수	35		행정리	
		· 15세미만 인구수	841		읍면	추후 RAISE 구독 가능
		· 65세이상 인구수	2,318		읍면	추후 RAISE 구독 가능
	가구	· 세대수	23		행정리	
		· 귀농귀촌가구비율	0.6		전국	추후 RAISE 구독 가능
		· 취약계층가구수	45,481		시도	
		· 고령자 1인 가구비율	13.1		시군	
· 다문화 가구수	250		시군			
주거	주택	· 노후 주택 비율	23.9		시군	
		· 슬레이트지붕 주택 비율	14.6		전국	
		· 빈집 수	4,579		시군	
	인프라	· 상수도 보급율		부	행정리	
		· 도시가스 보급율		부	행정리	
		· 인터넷 보급율(이용률)	83.7		시도	
		· 스마트폰 보급율	90.6		시도	
교육	공공 교육	· 유치원	3		읍면	
		· 초등학교	3		읍면	
		· 중학교	1		읍면	
		· 고등학교	1		읍면	
		· 평생교육기관	0		읍면	
	민간 교육	· 학습형 학원	23		시군	
		· 취미형 학원	10		시군	
보건	공공 의료	· 보건의료원	0		읍면	
		· 보건소	4		읍면	
	민간 의료	· 종합병원, 상급종합병원	0		읍면	
		· 병원·의원	8		읍면	
		· 치과병·의원	5		읍면	
		· 한방병·의원	3		읍면	
		· 요양병원	0		읍면	
	응급 의료	· 응급의료기관	0		읍면	
	의약품	· 약국 및 의약품 소매점	6		읍면	
· 의료용품 소매점		3		읍면		

부문	영역	지표	조사결과		조사데이터 공간범위	비고
			수준	유무		
복지	아동	· 영유아보육시설(어린이집)	4		읍면	
		· 아동복지시설	0		읍면	
	노인	· 노인복지시설	7		읍면	
	여성	· 여성복지시설	0		읍면	
	장애인	· 장애인복지시설	2		읍면	
문화	문화	· 문화기반시설	2		읍면	
		· 생활문화시설(생활문화센터)	0		읍면	
		· 마을공동문화시설(마을회관)		유	법정리	
		· 영화상영관	0		읍면	
	여가 · 체육	· 공공체육시설	3		읍면	
		· 마을체육시설		유	시군	
		· 체육시설업 사업체	15		읍면	
	· 예술·스포츠 및 여가관련 서비스업 사업체	30		읍면		
환경	수환경	· 하수도 보급률	80.2		읍면	
	대기	· 가스·먼지·매연 및 악취를 유발하는 시설		유	읍면	
안전	치안	· 경찰관서	1		읍면	
		· 자율방범대 조직		유	시도	
		· CCTV 보유	0		법정리	
	소방	· 소방서	1		읍면	
· 의용소방대 대원			유	시군		
편의	금융 배달	· 은행	0		시군	
		· 우체국	1		읍면	
		· 운수업 사업체	56		읍면	
	생활 용품	· 대형소매점	0		시군	
		· 소형소매점	0		시군	
		· 전통시장	1		읍면	
	이미용	· 이용업, 미용업 사업체	32		읍면	
· 목욕업 사업체		3		읍면		

<표 82> 농촌생활서비스 부문별 조사 결과(평창군 진부면 상월오개2리)

부문	영역	지표	조사결과		조사데이터 공간범위	비고
			수준	유무		
일반현황	인구	· 인구수	67		행정리	
		· 15세미만 인구수	841		읍면	추후 RAISE 구독 가능
		· 65세이상 인구수	2,318		읍면	추후 RAISE 구독 가능
	가구	· 세대수	27		행정리	
		· 귀농귀촌가구비율	0.6		전국	추후 RAISE 구독 가능
		· 취약계층가구수	45,481		시도	
		· 고령자 1인 가구비율	13.1		시군	
	· 다문화 가구수	250		시군		
주거	주택	· 노후 주택 비율	23.9		시군	
		· 슬레이트지붕 주택 비율	14.6		전국	
		· 빈집 수	4,579		시군	
	인프라	· 상수도 보급율		부	행정리	
		· 도시가스 보급율		부	행정리	
		· 인터넷 보급율(이용률)	83.7		시도	
		· 스마트폰 보급율	90.6		시도	
교육	공공 교육	· 유치원	3		읍면	
		· 초등학교	3		읍면	
		· 중학교	1		읍면	
		· 고등학교	1		읍면	
		· 평생교육기관	0		읍면	
	민간 교육	· 학습형 학원	23		시군	
		· 취미형 학원	10		시군	
보건	공공 의료	· 보건의료원	0		읍면	
		· 보건소	4		읍면	
	민간 의료	· 종합병원, 상급종합병원	0		읍면	
		· 병원·의원	8		읍면	
		· 치과병·의원	5		읍면	
		· 한방병·의원	3		읍면	
		· 요양병원	0		읍면	
	응급 의료	· 응급의료기관	0		읍면	
	의약품	· 약국 및 의약품 소매점	6		읍면	
		· 의료용품 소매점	3		읍면	

부문	영역	지표	조사결과		조사데이터 공간범위	비고
			수준	유무		
복지	아동	· 영유아보육시설(어린이집)	4		읍면	
		· 아동복지시설	0		읍면	
	노인	· 노인복지시설	7		읍면	
	여성	· 여성복지시설	0		읍면	
	장애인	· 장애인복지시설	2		읍면	
문화	문화	· 문화기반시설	2		읍면	
		· 생활문화시설(생활문화센터)	0		읍면	
		· 마을공동문화시설(마을회관)		유	법정리	
		· 영화상영관	0		읍면	
	여가 · 체육	· 공공체육시설	3		읍면	
		· 마을체육시설		유	시군	
		· 체육시설업 사업체	15		읍면	
	· 예술·스포츠 및 여가관련 서비스업 사업체	30		읍면		
환경	수환경	· 하수도 보급률	80.2		읍면	
	대기	· 가스·먼지·매연 및 악취를 유발하는 시설		유	읍면	
안전	치안	· 경찰관서	1		읍면	
		· 자율방범대 조직		유	시도	
		· CCTV 보유	0		법정리	
	소방	· 소방서	1		읍면	
· 의용소방대 대원			유	시군		
편의	금융 배달	· 은행	0		시군	
		· 우체국	1		읍면	
		· 운수업 사업체	56		읍면	
	생활 용품	· 대형소매점	0		시군	
		· 소형소매점	0		시군	
		· 전통시장	1		읍면	
	이미용	· 이용업, 미용업 사업체	32		읍면	
· 목욕업 사업체		3		읍면		

<표 83> 농촌생활서비스 부문별 조사 결과(평창군 진부면 장전리)

부문	영역	지표	조사결과		조사데이터 공간범위	비고
			수준	유무		
일반현황	인구	· 인구수	41		행정리	
		· 15세미만 인구수	841		읍면	추후 RAISE 구독 가능
		· 65세이상 인구수	2,318		읍면	추후 RAISE 구독 가능
	가구	· 세대수	27		행정리	
		· 귀농귀촌가구비율	0.6		전국	추후 RAISE 구독 가능
		· 취약계층가구수	45,481		시도	
		· 고령자 1인 가구비율	13.1		시군	
· 다문화 가구수	250		시군			
주거	주택	· 노후 주택 비율	23.9		시군	
		· 슬레이트지붕 주택 비율	14.6		전국	
		· 빈집 수	4,579		시군	
	인프라	· 상수도 보급율		부	행정리	
		· 도시가스 보급율		부	행정리	
		· 인터넷 보급율(이용률)	83.7		시도	
		· 스마트폰 보급율	90.6		시도	
교육	공공 교육	· 유치원	3		읍면	
		· 초등학교	3		읍면	
		· 중학교	1		읍면	
		· 고등학교	1		읍면	
		· 평생교육기관	0		읍면	
	민간 교육	· 학습형 학원	23		시군	
		· 취미형 학원	10		시군	
보건	공공 의료	· 보건의료원	0		읍면	
		· 보건소	4		읍면	
	민간 의료	· 종합병원, 상급종합병원	0		읍면	
		· 병원·의원	8		읍면	
		· 치과병·의원	5		읍면	
		· 한방병·의원	3		읍면	
		· 요양병원	0		읍면	
	응급 의료	· 응급의료기관	0		읍면	
	의약품	· 약국 및 의약품 소매점	6		읍면	
· 의료용품 소매점		3		읍면		

부문	영역	지표	조사결과		조사데이터 공간범위	비고
			수준	유무		
복지	아동	· 영유아보육시설(어린이집)	4		읍면	
		· 아동복지시설	0		읍면	
	노인	· 노인복지시설	7		읍면	
	여성	· 여성복지시설	0		읍면	
	장애인	· 장애인복지시설	2		읍면	
문화	문화	· 문화기반시설	2		읍면	
		· 생활문화시설(생활문화센터)	0		읍면	
		· 마을공동문화시설(마을회관)		유	법정리	
		· 영화상영관	0		읍면	
	여가 · 체육	· 공공체육시설	3		읍면	
		· 마을체육시설		유	시군	
		· 체육시설업 사업체	15		읍면	
	· 예술·스포츠 및 여가관련 서비스업 사업체	30		읍면		
환경	수환경	· 하수도 보급률	80.2		읍면	
	대기	· 가스·먼지·매연 및 악취를 유발하는 시설		유	읍면	
안전	치안	· 경찰관서	1		읍면	
		· 자율방범대 조직		유	시도	
		· CCTV 보유	0		법정리	
	소방	· 소방서	1		읍면	
· 의용소방대 대원			유	시군		
편의	금융 배달	· 은행	0		시군	
		· 우체국	1		읍면	
		· 운수업 사업체	56		읍면	
	생활 용품	· 대형소매점	0		시군	
		· 소형소매점	0		시군	
		· 전통시장	1		읍면	
	이미용	· 이용업, 미용업 사업체	32		읍면	
· 목욕업 사업체		3		읍면		

<표 84> 농촌생활서비스 부문별 조사 결과(평균진부면 하진부3리)

부문	영역	지표	조사결과		조사데이터 공간범위	비고
			수준	유무		
일반현황	인구	· 인구수	92		행정리	
		· 15세미만 인구수	841		읍면	추후 RAISE 구독 가능
		· 65세이상 인구수	2,318		읍면	추후 RAISE 구독 가능
	가구	· 세대수	40		행정리	
		· 귀농귀촌가구비율	0.6		전국	추후 RAISE 구독 가능
		· 취약계층가구수	45,481		시도	
		· 고령자 1인 가구비율	13.1		시군	
	· 다문화 가구수	250		시군		
주거	주택	· 노후 주택 비율	23.9		시군	
		· 슬레이트지붕 주택 비율	14.6		전국	
		· 빈집 수	4,579		시군	
	인프라	· 상수도 보급율		부	행정리	
		· 도시가스 보급율		부	행정리	
		· 인터넷 보급율(이용률)	83.7		시도	
		· 스마트폰 보급율	90.6		시도	
교육	공공교육	· 유치원	3		읍면	
		· 초등학교	3		읍면	
		· 중학교	1		읍면	
		· 고등학교	1		읍면	
		· 평생교육기관	0		읍면	
	민간교육	· 학습형 학원	23		시군	
		· 취미형 학원	10		시군	
보건	공공의료	· 보건의료원	0		읍면	
		· 보건소	4		읍면	
	민간의료	· 종합병원, 상급종합병원	0		읍면	
		· 병원·의원	8		읍면	
		· 치과병·의원	5		읍면	
		· 한방병·의원	3		읍면	
		· 요양병원	0		읍면	
	응급의료	· 응급의료기관	0		읍면	
	의약품	· 약국 및 의약품 소매점	6		읍면	
		· 의료용품 소매점	3		읍면	

부문	영역	지표	조사결과		조사데이터 공간범위	비고
			수준	유무		
복지	아동	· 영유아보육시설(어린이집)	4		읍면	
		· 아동복지시설	0		읍면	
	노인	· 노인복지시설	7		읍면	
	여성	· 여성복지시설	0		읍면	
	장애인	· 장애인복지시설	2		읍면	
문화	문화	· 문화기반시설	2		읍면	
		· 생활문화시설(생활문화센터)	0		읍면	
		· 마을공동문화시설(마을회관)		유	법정리	
		· 영화상영관	0		읍면	
	여가 · 체육	· 공공체육시설	3		읍면	
		· 마을체육시설		유	시군	
		· 체육시설업 사업체	15		읍면	
	· 예술·스포츠 및 여가관련 서비스업 사업체	30		읍면		
환경	수환경	· 하수도 보급률	80.2		읍면	
	대기	· 가스·먼지·매연 및 악취를 유발하는 시설		유	읍면	
안전	치안	· 경찰관서	1		읍면	
		· 자율방범대 조직		유	시도	
		· CCTV 보유	23		법정리	
	소방	· 소방서	1		읍면	
· 의용소방대 대원			유	시군		
편의	금융 배달	· 은행	0		시군	
		· 우체국	1		읍면	
		· 운수업 사업체	56		읍면	
	생활 용품	· 대형소매점	0		시군	
		· 소형소매점	0		시군	
		· 전통시장	1		읍면	
	이미용	· 이용업, 미용업 사업체	32		읍면	
· 목욕업 사업체		3		읍면		

<표 85> 농촌생활서비스 부문별 조사 결과(평균진부면 하진부9리)

부문	영역	지표	조사결과		조사데이터 공간범위	비고
			수준	유무		
일반현황	인구	· 인구수	91		행정리	
		· 15세미만 인구수	841		읍면	추후 RAISE 구독 가능
		· 65세이상 인구수	2,318		읍면	추후 RAISE 구독 가능
	가구	· 세대수	35		행정리	
		· 귀농귀촌가구비율	0.6		전국	추후 RAISE 구독 가능
		· 취약계층가구수	45,481		시도	
		· 고령자 1인 가구비율	13.1		시군	
	· 다문화 가구수	250		시군		
주거	주택	· 노후 주택 비율	23.9		시군	
		· 슬레이트지붕 주택 비율	14.6		전국	
		· 빈집 수	4,579		시군	
	인프라	· 상수도 보급율		여	행정리	
		· 도시가스 보급율		부	행정리	
		· 인터넷 보급율(이용률)	83.7		시도	
		· 스마트폰 보급율	90.6		시도	
교육	공공 교육	· 유치원	3		읍면	
		· 초등학교	3		읍면	
		· 중학교	1		읍면	
		· 고등학교	1		읍면	
		· 평생교육기관	0		읍면	
	민간 교육	· 학습형 학원	23		시군	
		· 취미형 학원	10		시군	
보건	공공 의료	· 보건의료원	0		읍면	
		· 보건소	4		읍면	
	민간 의료	· 종합병원, 상급종합병원	0		읍면	
		· 병원·의원	8		읍면	
		· 치과병·의원	5		읍면	
		· 한방병·의원	3		읍면	
		· 요양병원	0		읍면	
	응급 의료	· 응급의료기관	0		읍면	
	의약품	· 약국 및 의약품 소매점	6		읍면	
		· 의료용품 소매점	3		읍면	

부문	영역	지표	조사결과		조사데이터 공간범위	비고
			수준	유무		
복지	아동	· 영유아보육시설(어린이집)	4		읍면	
		· 아동복지시설	0		읍면	
	노인	· 노인복지시설	7		읍면	
	여성	· 여성복지시설	0		읍면	
	장애인	· 장애인복지시설	2		읍면	
문화	문화	· 문화기반시설	2		읍면	
		· 생활문화시설(생활문화센터)	0		읍면	
		· 마을공동문화시설(마을회관)		유	법정리	
		· 영화상영관	0		읍면	
	여가 · 체육	· 공공체육시설	3		읍면	
		· 마을체육시설		유	시군	
		· 체육시설업 사업체	15		읍면	
	· 예술·스포츠 및 여가관련 서비스업 사업체	30		읍면		
환경	수환경	· 하수도 보급률	80.2		읍면	
	대기	· 가스·먼지·매연 및 악취를 유발하는 시설		유	읍면	
안전	치안	· 경찰관서	1		읍면	
		· 자율방범대 조직		유	시도	
		· CCTV 보유	23		법정리	
	소방	· 소방서	1		읍면	
· 의용소방대 대원			유	시군		
편의	금융 배달	· 은행	0		시군	
		· 우체국	1		읍면	
		· 운수업 사업체	56		읍면	
	생활 용품	· 대형소매점	0		시군	
		· 소형소매점	0		시군	
		· 전통시장	1		읍면	
	이미용	· 이용업, 미용업 사업체	32		읍면	
· 목욕업 사업체		3		읍면		

<표 86> 농촌생활서비스 부문별 조사 결과(평창군 평창읍 마지2리)

부문	영역	지표	조사결과		조사데이터 공간범위	비고
			수준	유무		
일반현황	인구	· 인구수	55		행정리	
		· 15세미만 인구수	853		읍면	추후 RAISE 구독 가능
		· 65세이상 인구수	2,037		읍면	추후 RAISE 구독 가능
	가구	· 세대수	35		행정리	
		· 귀농귀촌가구비율	0.6		전국	추후 RAISE 구독 가능
		· 취약계층가구수	45,481		시도	
		· 고령자 1인 가구비율	13.1		시군	
· 다문화 가구수	250		시군			
주거	주택	· 노후 주택 비율	23.9		시군	
		· 슬레이트지붕 주택 비율	14.7		전국	
		· 빈집 수	4,579		시군	
	인프라	· 상수도 보급율		여	행정리	
		· 도시가스 보급율		부	행정리	
		· 인터넷 보급율(이용률)	83.7		시도	
		· 스마트폰 보급율	90.6		시도	
교육	공공 교육	· 유치원	3		읍면	
		· 초등학교	2		읍면	
		· 중학교	1		읍면	
		· 고등학교	1		읍면	
		· 평생교육기관	2		읍면	
	민간 교육	· 학습형 학원	23		시군	
		· 취미형 학원	10		시군	
보건	공공 의료	· 보건의료원	1		읍면	
		· 보건소	3		읍면	
	민간 의료	· 종합병원, 상급종합병원	0		읍면	
		· 병원·의원	4		읍면	
		· 치과병·의원	2		읍면	
		· 한방병·의원	2		읍면	
		· 요양병원	0		읍면	
	응급 의료	· 응급의료기관	1		읍면	
	의약품	· 약국 및 의약품 소매점	4		읍면	
· 의료용품 소매점		9		읍면		

부문	영역	지표	조사결과		조사데이터 공간범위	비고
			수준	유무		
복지	아동	· 영유아보육시설(어린이집)	3		읍면	
		· 아동복지시설	1		읍면	
	노인	· 노인복지시설	7		읍면	
	여성	· 여성복지시설	0		읍면	
	장애인	· 장애인복지시설	0		읍면	
문화	문화	· 문화기반시설	3		읍면	
		· 생활문화시설(생활문화센터)	0		읍면	
		· 마을공동문화시설(마을회관)		유	법정리	
		· 영화상영관	0		읍면	
	여가 · 체육	· 공공체육시설	9		읍면	
		· 마을체육시설		유	시군	
		· 예술·스포츠 및 여가관련 서비스업 사업체	21		읍면	
환경	수환경	· 하수도 보급률	42.6		읍면	
	대기	· 가스·먼지·매연 및 악취를 유발하는 시설		유	읍면	
안전	치안	· 경찰관서	2		읍면	
		· 자율방범대 조직		유	시도	
		· CCTV 보유	0		법정리	
	소방	· 소방서	1		읍면	
· 의용소방대 대원			유	시군		
편의	금융 배달	· 은행	2		시군	
		· 우체국	1		읍면	
		· 운수업 사업체	29		읍면	
	생활 용품	· 대형소매점	0		시군	
		· 소형소매점	4		시군	
		· 전통시장	1		읍면	
	이미용	· 이용업, 미용업 사업체	31		읍면	
· 목욕업 사업체		2		읍면		

<표 87> 농촌생활서비스 부문별 조사 결과(평창군 평창읍 원당리)

부문	영역	지표	조사결과		조사데이터 공간범위	비고
			수준	유무		
일반현황	인구	· 인구수	64		행정리	
		· 15세미만 인구수	853		읍면	추후 RAISE 구독 가능
		· 65세이상 인구수	2,037		읍면	추후 RAISE 구독 가능
	가구	· 세대수	23		행정리	
		· 귀농귀촌가구비율	0.6		전국	추후 RAISE 구독 가능
		· 취약계층가구수	45,481		시도	
		· 고령자 1인 가구비율	13.1		시군	
· 다문화 가구수	250		시군			
주거	주택	· 노후 주택 비율	23.9		시군	
		· 슬레이트지붕 주택 비율	14.7		전국	
		· 빈집 수	4,579		시군	
	인프라	· 상수도 보급율		여	행정리	
		· 도시가스 보급율		부	행정리	
		· 인터넷 보급율(이용률)	83.7		시도	
		· 스마트폰 보급율	90.6		시도	
교육	공공교육	· 유치원	3		읍면	
		· 초등학교	2		읍면	
		· 중학교	1		읍면	
		· 고등학교	1		읍면	
		· 평생교육기관	2		읍면	
	민간교육	· 학습형 학원	23		시군	
		· 취미형 학원	10		시군	
보건	공공의료	· 보건의료원	1		읍면	
		· 보건소	3		읍면	
	민간의료	· 종합병원, 상급종합병원	0		읍면	
		· 병원·의원	4		읍면	
		· 치과병·의원	2		읍면	
		· 한방병·의원	2		읍면	
		· 요양병원	0		읍면	
	응급의료	· 응급의료기관	1		읍면	
	의약품	· 약국 및 의약품 소매점	4		읍면	
· 의료용품 소매점		9		읍면		

부문	영역	지표	조사결과		조사데이터 공간범위	비고
			수준	유무		
복지	아동	· 영유아보육시설(어린이집)	3		읍면	
		· 아동복지시설	1		읍면	
	노인	· 노인복지시설	7		읍면	
	여성	· 여성복지시설	0		읍면	
	장애인	· 장애인복지시설	0		읍면	
문화	문화	· 문화기반시설	3		읍면	
		· 생활문화시설(생활문화센터)	0		읍면	
		· 마을공동문화시설(마을회관)		무	법정리	
		· 영화상영관	0		읍면	
	여가 · 체육	· 공공체육시설	9		읍면	
		· 마을체육시설		유	시군	
		· 예술·스포츠 및 여가관련 서비스업 사업체	21		읍면	
환경	수환경	· 하수도 보급률	42.6		읍면	
	대기	· 가스·먼지·매연 및 악취를 유발하는 시설		유	읍면	
안전	치안	· 경찰관서	2		읍면	
		· 자율방범대 조직		유	시도	
		· CCTV 보유	0		법정리	
	소방	· 소방서	1		읍면	
· 의용소방대 대원			유	시군		
편의	금융 배달	· 은행	2		시군	
		· 우체국	1		읍면	
		· 운수업 사업체	29		읍면	
	생활 용품	· 대형소매점	0		시군	
		· 소형소매점	4		시군	
		· 전통시장	1		읍면	
	이미용	· 이용업, 미용업 사업체	31		읍면	
· 목욕업 사업체		2		읍면		

<표 88> 농촌생활서비스 부문별 조사 결과(평창군 평창읍 용암리)

부문	영역	지표	조사결과		조사데이터 공간범위	비고
			수준	유무		
일반현황	인구	· 인구수	32		행정리	
		· 15세미만 인구수	853		읍면	추후 RAISE 구독 가능
		· 65세이상 인구수	2,037		읍면	추후 RAISE 구독 가능
	가구	· 세대수	20		행정리	
		· 귀농귀촌가구비율	0.6		전국	추후 RAISE 구독 가능
		· 취약계층가구수	45,481		시도	
		· 고령자 1인 가구비율	13.1		시군	
· 다문화 가구수	250		시군			
주거	주택	· 노후 주택 비율	23.9		시군	
		· 슬레이트지붕 주택 비율	14.7		전국	
		· 빈집 수	4,579		시군	
	인프라	· 상수도 보급율		여	행정리	
		· 도시가스 보급율		부	행정리	
		· 인터넷 보급율(이용률)	83.7		시도	
		· 스마트폰 보급율	90.6		시도	
교육	공공교육	· 유치원	3		읍면	
		· 초등학교	2		읍면	
		· 중학교	1		읍면	
		· 고등학교	1		읍면	
		· 평생교육기관	2		읍면	
	민간교육	· 학습형 학원	23		시군	
		· 취미형 학원	10		시군	
보건	공공의료	· 보건의료원	1		읍면	
		· 보건소	3		읍면	
	민간의료	· 종합병원, 상급종합병원	0		읍면	
		· 병원·의원	4		읍면	
		· 치과병·의원	2		읍면	
		· 한방병·의원	2		읍면	
		· 요양병원	0		읍면	
	응급의료	· 응급의료기관	1		읍면	
	의약품	· 약국 및 의약품 소매점	4		읍면	
		· 의료용품 소매점	9		읍면	

부문	영역	지표	조사결과		조사데이터 공간범위	비고
			수준	유무		
복지	아동	· 영유아보육시설(어린이집)	3		읍면	
		· 아동복지시설	1		읍면	
	노인	· 노인복지시설	7		읍면	
	여성	· 여성복지시설	0		읍면	
	장애인	· 장애인복지시설	0		읍면	
문화	문화	· 문화기반시설	3		읍면	
		· 생활문화시설(생활문화센터)	0		읍면	
		· 마을공동문화시설(마을회관)		유	법정리	
		· 영화상영관	0		읍면	
	여가 · 체육	· 공공체육시설	9		읍면	
		· 마을체육시설		유	시군	
		· 예술·스포츠 및 여가관련 서비스업 사업체	21		읍면	
환경	수환경	· 하수도 보급률	42.6		읍면	
	대기	· 가스·먼지·매연 및 악취를 유발하는 시설		유	읍면	
안전	치안	· 경찰관서	2		읍면	
		· 자율방범대 조직		유	시도	
		· CCTV 보유	0		법정리	
	소방	· 소방서	1		읍면	
· 의용소방대 대원			유	시군		
편의	금융 배달	· 은행	2		시군	
		· 우체국	1		읍면	
		· 운수업 사업체	29		읍면	
	생활 용품	· 대형소매점	0		시군	
		· 소형소매점	4		시군	
		· 전통시장	1		읍면	
	이미용	· 이용업, 미용업 사업체	31		읍면	
· 목욕업 사업체		2		읍면		

<표 89> 농촌생활서비스 부문별 조사 결과(평창군 평창읍 임하리)

부문	영역	지표	조사결과		조사데이터 공간범위	비고
			수준	유무		
일반현황	인구	· 인구수	70		행정리	
		· 15세미만 인구수	853		읍면	추후 RAISE 구독 가능
		· 65세이상 인구수	2,037		읍면	추후 RAISE 구독 가능
	가구	· 세대수	40		행정리	
		· 귀농귀촌가구비율	0.6		전국	추후 RAISE 구독 가능
		· 취약계층가구수	45,481		시도	
		· 고령자 1인 가구비율	13.1		시군	
· 다문화 가구수	250		시군			
주거	주택	· 노후 주택 비율	23.9		시군	
		· 슬레이트지붕 주택 비율	14.7		전국	
		· 빈집 수	4,579		시군	
	인프라	· 상수도 보급율		여	행정리	
		· 도시가스 보급율		부	행정리	
		· 인터넷 보급율(이용률)	83.7		시도	
		· 스마트폰 보급율	90.6		시도	
교육	공공 교육	· 유치원	3		읍면	
		· 초등학교	2		읍면	
		· 중학교	1		읍면	
		· 고등학교	1		읍면	
		· 평생교육기관	2		읍면	
	민간 교육	· 학습형 학원	23		시군	
		· 취미형 학원	10		시군	
보건	공공 의료	· 보건의료원	1		읍면	
		· 보건소	3		읍면	
	민간 의료	· 종합병원, 상급종합병원	0		읍면	
		· 병원·의원	4		읍면	
		· 치과병·의원	2		읍면	
		· 한방병·의원	2		읍면	
		· 요양병원	0		읍면	
	응급 의료	· 응급의료기관	1		읍면	
	의약품	· 약국 및 의약품 소매점	4		읍면	
· 의료용품 소매점		9		읍면		

부문	영역	지표	조사결과		조사데이터 공간범위	비고
			수준	유무		
복지	아동	· 영유아보육시설(어린이집)	3		읍면	
		· 아동복지시설	1		읍면	
	노인	· 노인복지시설	7		읍면	
	여성	· 여성복지시설	0		읍면	
	장애인	· 장애인복지시설	0		읍면	
문화	문화	· 문화기반시설	3		읍면	
		· 생활문화시설(생활문화센터)	0		읍면	
		· 마을공동문화시설(마을회관)		유	법정리	
		· 영화상영관	0		읍면	
	여가 · 체육	· 공공체육시설	9		읍면	
		· 마을체육시설		유	시군	
		· 예술·스포츠 및 여가관련 서비스업 사업체	21		읍면	
환경	수환경	· 하수도 보급률	42.6		읍면	
	대기	· 가스·먼지·매연 및 악취를 유발하는 시설		유	읍면	
안전	치안	· 경찰관서	2		읍면	
		· 자율방범대 조직		유	시도	
		· CCTV 보유	0		법정리	
	소방	· 소방서	1		읍면	
· 의용소방대 대원			유	시군		
편의	금융 배달	· 은행	2		시군	
		· 우체국	1		읍면	
		· 운수업 사업체	29		읍면	
	생활 용품	· 대형소매점	0		시군	
		· 소형소매점	4		시군	
		· 전통시장	1		읍면	
	이미용	· 이용업, 미용업 사업체	31		읍면	
· 목욕업 사업체		2		읍면		

<표 90> 농촌생활서비스 부문별 조사 결과(평창군 평창읍 조동리)

부문	영역	지표	조사결과		조사데이터 공간범위	비고
			수준	유무		
일반현황	인구	· 인구수	56		행정리	
		· 15세미만 인구수	853		읍면	추후 RAISE 구독 가능
		· 65세이상 인구수	2,037		읍면	추후 RAISE 구독 가능
	가구	· 세대수	30		행정리	
		· 귀농귀촌가구비율	0.6		전국	추후 RAISE 구독 가능
		· 취약계층가구수	45,481		시도	
		· 고령자 1인 가구비율	13.1		시군	
	· 다문화 가구수	250		시군		
주거	주택	· 노후 주택 비율	23.9		시군	
		· 슬레이트지붕 주택 비율	14.7		전국	
		· 빈집 수	4,579		시군	
	인프라	· 상수도 보급율		부	행정리	
		· 도시가스 보급율		부	행정리	
		· 인터넷 보급율(이용률)	83.7		시도	
		· 스마트폰 보급율	90.6		시도	
교육	공공교육	· 유치원	3		읍면	
		· 초등학교	2		읍면	
		· 중학교	1		읍면	
		· 고등학교	1		읍면	
		· 평생교육기관	2		읍면	
	민간교육	· 학습형 학원	23		시군	
		· 취미형 학원	10		시군	
보건	공공의료	· 보건의료원	1		읍면	
		· 보건소	3		읍면	
	민간의료	· 종합병원, 상급종합병원	0		읍면	
		· 병원·의원	4		읍면	
		· 치과병·의원	2		읍면	
		· 한방병·의원	2		읍면	
		· 요양병원	0		읍면	
	응급의료	· 응급의료기관	1		읍면	
	의약품	· 약국 및 의약품 소매점	4		읍면	
· 의료용품 소매점		9		읍면		

부문	영역	지표	조사결과		조사데이터 공간범위	비고
			수준	유무		
복지	아동	· 영유아보육시설(어린이집)	3		읍면	
		· 아동복지시설	1		읍면	
	노인	· 노인복지시설	7		읍면	
	여성	· 여성복지시설	0		읍면	
	장애인	· 장애인복지시설	0		읍면	
문화	문화	· 문화기반시설	3		읍면	
		· 생활문화시설(생활문화센터)	0		읍면	
		· 마을공동문화시설(마을회관)		유	법정리	
		· 영화상영관	0		읍면	
	여가 · 체육	· 공공체육시설	9		읍면	
		· 마을체육시설		유	시군	
		· 예술·스포츠 및 여가관련 서비스업 사업체	21		읍면	
환경	수환경	· 하수도 보급률	42.6		읍면	
	대기	· 가스·먼지·매연 및 악취를 유발하는 시설		유	읍면	
안전	치안	· 경찰관서	2		읍면	
		· 자율방범대 조직		유	시도	
		· CCTV 보유	0		법정리	
	소방	· 소방서	1		읍면	
· 의용소방대 대원			유	시군		
편의	금융 배달	· 은행	2		시군	
		· 우체국	1		읍면	
		· 운수업 사업체	29		읍면	
	생활 용품	· 대형소매점	0		시군	
		· 소형소매점	4		시군	
		· 전통시장	1		읍면	
	이미용	· 이용업, 미용업 사업체	31		읍면	
· 목욕업 사업체		2		읍면		

3) 마을별 농촌생활서비스 평가지표 만족도 조사 결과

<표 91> 지표별 농촌생활서비스 수준/접근성 만족도 결과(논산시 가야곡면 병암1리)

부문	영역	지표	서비스 제공위치	수준 만족도	접근성 만족도
교육	공공교육	유치원	동일읍면	3	3
		초등학교	동일읍면	4	4
		중학교	동일읍면	4	4
		고등학교	시군거점	1	1
	민간교육	평생교육기관	동일읍면	5	5
		학습형 학원	동일읍면	2	2
보건	공공의료	취미형 학원	주변중심지	1	1
		보건의료원	동일읍면	3	3
	민간의료	보건소	인근행정리	5	5
		종합병원	시군거점	3	2
		병원·의원	시군거점	3	3
		치과병·의원	시군거점	2	2
		한방병·의원	시군거점	1	1
		요양병원	시군거점	2	2
	응급의료	응급의료기관	시군거점	5	5
	의약품	약국 및 의약품 소매점	시군거점	1	1
의료용품 소매점		시군거점	1	1	
복지	아동	영유아보육시설	시군거점	1	1
		아동복지시설	시군거점	1	1
	노인	노인복지시설	인근읍면	4	5
	여성	여성복지시설	시군거점	2	2
	장애인	장애인복지시설	시군거점	3	3
문화	문화	문화기반시설	시군거점	2	2
		생활문화시설	인근행정리	4	4
		마을공동문화시설	동일행정리	5	5
		영화상영관	시군거점	1	1
	여가·체육	공공체육시설	동일행정리	4	4
		마을체육시설	동일행정리	5	5
		체육시설업 사업체	시군거점	1	1
		예술·스포츠 및 여가관련 서비스업 사업체	시군거점	2	2
환경	수환경	하수도 보급	-	1	-
	대기환경	가스·먼지·매연 및 악취를 유발하는 시설	-	5	-
안전	치안	경찰관서	동일읍면	4	4
		자율방범대 조직	동일읍면	5	5
		CCTV 보유	-	1	-
	소방	소방서	인근읍면	3	3
의용소방대 대원		동일읍면	4	4	
편의	금융배달	은행	인근행정리	1	1
		우체국	인근읍면	3	4
		택배	인근읍면	5	5
	생활용품	대형소매점	인근읍면	1	1
		소형소매점	인근행정리	4	4
		전통시장	시군거점	2	3
	이미용	이용원·미용실	시군거점	1	2
목욕탕		시군거점	1	2	

<표 92> 지표별 농촌생활서비스 수준/접근성 만족도 결과(논산시 가야곡면 조정리)

부문	영역	지표	서비스 제공위치	수준 만족도	접근성 만족도
교육	공공교육	유치원	시군거점	2	2
		초등학교	시군거점	2	2
		중학교	시군거점	2	2
		고등학교	시군거점	2	2
	민간교육	평생교육기관	시군거점	2	2
		학습형 학원 취미형 학원	시군거점	2	2
보건	공공의료	보건의료원	시군거점	3	3
		보건소	동일읍면	3	3
	민간의료	종합병원	시군거점	3	3
		병원·의원	시군거점	3	3
		치과병·의원	시군거점	3	3
		한방병·의원	시군거점	3	3
	응급의료	요양병원	시군거점	3	3
		응급의료기관	시군거점	3	3
	의약품	약국 및 의약품 소매점	시군거점	3	3
		의료용품 소매점	시군거점	3	3
복지	아동	영유아보육시설	시군거점	2	2
		아동복지시설	시군거점	2	2
	노인	노인복지시설	시군거점	2	2
	여성	여성복지시설	시군거점	2	2
장애인	장애인복지시설	시군거점	2	2	
문화	문화	문화기반시설	시군거점	2	2
		생활문화시설	시군거점	2	2
		마을공동문화시설	동일행정리	2	2
		영화상영관	시군거점	2	2
	여가·체육	공공체육시설	시군거점	2	2
		마을체육시설	시군거점	2	2
		체육시설업 사업체	시군거점	2	2
예술·스포츠 및 여가관련 서비스업 사업체	시군거점	2	2		
환경	수환경	하수도 보급	-	2	-
	대기환경	가스·먼지·매연 및 악취를 유발하는 시설	-	2	-
안전	치안	경찰관서	시군거점	2	2
		자율방범대 조직	시군거점	2	2
		CCTV 보유	-	2	-
	소방	소방서	동일읍면	5	5
의용소방대 대원		동일읍면	5	5	
편의	금융배달	은행	시군거점	2	2
		우체국	동일읍면	5	5
		택배	동일읍면	5	5
	생활용품	대형소매점	시군거점	2	2
		소형소매점	시군거점	2	2
		전통시장	시군거점	2	2
	이미용	이용원·미용실	시군거점	2	2
		목욕탕	시군거점	2	2

<표 93> 지표별 농촌생활서비스 수준/접근성 만족도 결과(논산시 가야곡면 함적2리)

부문	영역	지표	서비스 제공위치	수준 만족도	접근성 만족도
교육	공공교육	유치원	동일읍면	3	3
		초등학교	동일읍면	4	4
		중학교	동일읍면	4	4
		고등학교	동일읍면	3	2
	민간교육	평생교육기관	동일읍면	3	3
		학습형 학원 취미형 학원	동일읍면 동일읍면	3 3	3 3
보건	공공의료	보건의료원	동일읍면	3	4
		보건소	시군거점	1	2
	민간의료	종합병원	시군거점	1	2
		병원·의원	시군거점	1	2
		치과병·의원	시군거점	1	2
		한방병·의원	시군거점	1	2
	응급의료	요양병원	시군거점	1	2
		응급의료기관	시군거점	1	2
	의약품	약국 및 의약품 소매점	시군거점	1	2
		의료용품 소매점	시군거점	1	2
복지	아동	영유아보육시설	시군거점	2	2
		아동복지시설	시군거점	2	2
	노인	노인복지시설	시군거점	2	2
	여성	여성복지시설	시군거점	2	2
장애인	장애인복지시설	시군거점	2	2	
문화	문화	문화기반시설	시군거점	2	2
		생활문화시설	시군거점	2	2
		마을공동문화시설	동일행정리	2	2
		영화상영관	시군거점	2	2
	여가·체육	공공체육시설	시군거점	2	2
		마을체육시설	동일행정리	2	2
		체육시설업 사업체	시군거점	2	2
예술·스포츠 및 여가관련 서비스업 사업체	시군거점	2	2		
환경	수환경	하수도 보급	-	3	-
	대기환경	가스·먼지·매연 및 악취를 유발하는 시설	-	5	-
안전	치안	경찰관서	동일읍면	5	3
		자율방범대 조직	동일읍면	3	3
		CCTV 보유	-	5	-
	소방	소방서	동일읍면	5	2
의용소방대 대원		동일읍면	5	4	
편의	금융배달	은행	동일읍면	3	4
		우체국	동일읍면	5	4
		택배	동일읍면	3	4
	생활용품	대형소매점	시군거점	3	4
		소형소매점	동일읍면	3	3
		전통시장	시군거점	2	3
	이미용	이용원·미용실	동일읍면	3	3
목욕탕		시군거점	1	3	

<표 94> 지표별 농촌생활서비스 수준/접근성 만족도 결과(논산시 강경읍 중앙2리)

부문	영역	지표	서비스 제공위치	수준 만족도	접근성 만족도
교육	공공교육	유치원	동일읍면	5	5
		초등학교	동일읍면	5	5
		중학교	동일읍면	5	5
		고등학교	동일읍면	5	5
	민간교육	평생교육기관	시군거점	2	1
		학습형 학원	시군거점	2	1
보건	공공의료	보건의료원	동일읍면	5	5
		보건소	동일읍면	5	5
	민간의료	종합병원	시군거점	1	2
		병원·의원	동일읍면	5	5
		치과병·의원	동일읍면	5	5
		한방병·의원	동일읍면	5	5
	응급의료	요양병원	동일읍면	5	4
		응급의료기관	시군거점	1	2
	의약품	약국 및 의약품 소매점	동일읍면	5	4
		의료용품 소매점	시군거점	1	2
복지	아동	영유아보육시설	동일읍면	5	5
		아동복지시설	동일읍면	5	4
	노인	노인복지시설	동일읍면	5	5
	여성	여성복지시설	시군거점	2	1
장애인	장애인복지시설	시군거점	1	2	
문화	문화	문화기반시설	동일읍면	5	5
		생활문화시설	시군거점	1	1
		마을공동문화시설	동일행정리	5	5
		영화상영관	시군거점	1	1
	여가·체육	공공체육시설	동일읍면	5	5
		마을체육시설	동일행정리	5	5
		체육시설업 사업체	동일읍면	4	3
예술·스포츠 및 여가관련 서비스업 사업체	시군거점	2	2		
환경	수환경	하수도 보급	-	5	-
	대기환경	가스·먼지·매연 및 악취를 유발하는 시설	-	5	-
안전	치안	경찰관서	동일읍면	5	5
		자율방범대 조직	동일읍면	5	5
		CCTV 보유	-	2	-
	소방	소방서	동일읍면	5	5
의용소방대 대원	동일읍면	5	5		
편의	금융배달	은행	동일읍면	5	5
		우체국	동일읍면	5	5
		택배	동일읍면	5	4
	생활용품	대형소매점	시군거점	1	1
		소형소매점	동일읍면	5	5
		전통시장	동일읍면	5	4
	이미용	이용원·미용실	동일읍면	4	5
		목욕탕	동일읍면	4	5

<표 95> 지표별 농촌생활서비스 수준/접근성 만족도 결과(논산시 강경읍 채운1리)

부문	영역	지표	서비스 제공위치	수준 만족도	접근성 만족도
교육	공공교육	유치원	인근행정리	3	4
		초등학교	인근행정리	3	2
		중학교	인근행정리	2	2
		고등학교	인근행정리	2	2
	민간교육	평생교육기관	인근행정리	3	1
		학습형 학원	인근행정리	2	2
보건	공공의료	취미형 학원	인근행정리	3	2
		보건의료원	인근행정리	3	3
	민간의료	보건소	인근행정리	3	3
		종합병원	시군거점	3	2
		병원·의원	동일읍면	4	3
		치과병·의원	동일읍면	3	3
		한방병·의원	동일읍면	4	3
	응급의료	요양병원	동일읍면	3	3
		응급의료기관	시군거점	2	2
	의약품	약국 및 의약품 소매점	동일읍면	3	3
의료용품 소매점		시군거점	2	2	
복지	아동	영유아보육시설	동일읍면	1	1
		아동복지시설	동일읍면	3	3
	노인	노인복지시설	동일읍면	3	3
		여성복지시설	동일읍면	3	3
장애인	장애인복지시설	인근읍면	1	1	
문화	문화	문화기반시설	동일읍면	3	2
		생활문화시설	인근읍면	2	2
		마을공동문화시설	동일행정리	3	3
		영화상영관	시군거점	1	1
	여가·체육	공공체육시설	동일읍면	2	3
		마을체육시설	동일행정리	1	1
		체육시설업 사업체	동일행정리	1	1
환경	수환경	예술·스포츠 및 여가관련 서비스업 사업체	동일읍면	1	1
	대기환경	하수도 보급	-	4	-
안전	치안	가스·먼지·매연 및 악취를 유발하는 시설	-	3	-
		경찰관서	동일읍면	3	3
		자율방범대 조직	동일읍면	2	2
	소방	CCTV 보유	-	2	-
		소방서	동일읍면	3	3
		의용소방대 대원	동일읍면	3	3
편의	금융배달	은행	동일읍면	3	3
		우체국	동일읍면	2	3
		택배	동일읍면	1	3
	생활용품	대형소매점	시군거점	2	1
		소형소매점	동일읍면	2	2
		전통시장	동일읍면	2	3
	이미용	이용원·미용실	동일읍면	1	3
목욕탕		동일읍면	1	2	

<표 96> 지표별 농촌생활서비스 수준/접근성 만족도 결과(논산시 강경읍 황산2리)

부문	영역	지표	서비스 제공위치	수준 만족도	접근성 만족도
교육	공공교육	유치원	동일읍면	5	5
		초등학교	동일읍면	5	5
		중학교	동일읍면	5	5
		고등학교	동일읍면	5	5
	민간교육	평생교육기관	시군거점	1	1
		학습형 학원	시군거점	1	1
보건	공공의료	보건의료원	동일읍면	5	5
		보건소	동일읍면	5	5
	민간의료	종합병원	시군거점	1	1
		병원·의원	동일읍면	5	5
		치과병·의원	동일읍면	5	5
		한방병·의원	동일읍면	5	5
	응급의료	요양병원	동일읍면	5	5
		응급의료기관	시군거점	1	1
	의약품	약국 및 의약품 소매점	동일읍면	5	1
		의료용품 소매점	시군거점	1	1
복지	아동	영유아보육시설	동일읍면	5	5
		아동복지시설	동일읍면	5	5
	노인	노인복지시설	동일읍면	5	5
	여성	여성복지시설	시군거점	1	1
장애인	장애인복지시설	시군거점	1	1	
문화	문화	문화기반시설	동일읍면	5	5
		생활문화시설	시군거점	1	1
		마을공동문화시설	동일행정리	5	5
		영화상영관	시군거점	1	1
	여가·체육	공공체육시설	동일행정리	5	5
		마을체육시설	동일행정리	5	5
		체육시설업 사업체	동일행정리	5	5
예술·스포츠 및 여가관련 서비스업 사업체	시군거점	1	1		
환경	수환경	하수도 보급	-	5	-
	대기환경	가스·먼지·매연 및 악취를 유발하는 시설	-	5	-
안전	치안	경찰관서	동일읍면	5	5
		자율방범대 조직	동일읍면	5	5
		CCTV 보유	-	5	-
	소방	소방서	동일읍면	5	5
의용소방대 대원		동일읍면	5	5	
편의	금융배달	은행	동일읍면	5	5
		우체국	동일읍면	5	5
		택배	동일읍면	5	5
	생활용품	대형소매점	시군거점	1	1
		소형소매점	동일읍면	5	5
		전통시장	동일읍면	5	5
	이미용	이용원·미용실	동일읍면	5	5
		목욕탕	동일읍면	5	5

<표 97> 지표별 농촌생활서비스 수준/접근성 만족도 결과(논산시 광석면 왕전2리)

부문	영역	지표	서비스 제공위치	수준 만족도	접근성 만족도
교육	공공교육	유치원	동일행정리	4	4
		초등학교	동일행정리	3	4
		중학교	동일읍면	3	2
		고등학교	시군거점	3	2
	민간교육	평생교육기관	시군거점	2	2
		학습형 학원	시군거점	2	2
보건	공공의료	취미형 학원	시군거점	2	2
		보건의료원	동일행정리	4	4
	민간의료	보건소	시군거점	4	4
		종합병원	시군거점	1	2
		병원·의원	시군거점	2	2
		치과병·의원	시군거점	2	2
		한방병·의원	시군거점	2	2
	응급의료	요양병원	인근행정리	3	3
	의약품	응급의료기관	시군거점	1	2
		약국 및 의약품 소매점	시군거점	1	2
복지	아동	의료용품 소매점	시군거점	1	2
		영유아보육시설	시군거점	2	2
	노인	아동복지시설	시군거점	2	2
		노인복지시설	동일행정리	4	4
여성	여성복지시설	시군거점	1	2	
	장애인	장애인복지시설	시군거점	1	2
문화	문화	문화기반시설	시군거점	1	1
		생활문화시설	시군거점	1	1
		마을공동문화시설	동일행정리	2	3
		영화상영관	시군거점	1	1
	여가·체육	공공체육시설	시군거점	1	1
		마을체육시설	동일행정리	3	3
		체육시설업 사업체	시군거점	1	1
환경	수환경	예술·스포츠 및 여가관련 서비스업 사업체	시군거점	1	1
	대기환경	하수도 보급	-	1	-
안전	치안	가스·먼지·매연 및 악취를 유발하는 시설	-	5	-
		경찰관서	동일읍면	3	2
		자율방범대 조직	동일읍면	3	2
	소방	CCTV 보유	-	3	-
		소방서	동일읍면	3	2
편의	금융배달	의용소방대 대원	동일읍면	3	2
		은행	인근행정리	3	3
		우체국	동일읍면	3	2
	생활용품	택배	동일읍면	3	2
		대형소매점	시군거점	1	1
		소형소매점	인근행정리	3	3
	이미용	전통시장	동일읍면	1	2
이용원·미용실		동일읍면	2	2	
		목욕탕	동일읍면	2	2

<표 98> 지표별 농촌생활서비스 수준/접근성 만족도 결과(논산시 광석면 향월3리)

부문	영역	지표	서비스 제공위치	수준 만족도	접근성 만족도	
교육	공공교육	유치원	인근행정리	2	3	
		초등학교	인근행정리	2	3	
		중학교	동일읍면	2	3	
		고등학교	시군거점	1	2	
	민간교육	평생교육기관	시군거점	1	2	
		학습형 학원	시군거점	1	2	
보건	공공의료	보건의료원	인근행정리	2	3	
		보건소	인근행정리	2	3	
	민간의료	종합병원	시군거점	1	2	
		병원·의원	시군거점	1	2	
		치과병·의원	시군거점	1	2	
		한방병·의원	시군거점	1	2	
	응급의료	요양병원	시군거점	1	2	
		응급의료기관	시군거점	1	2	
	의약품	약국 및 의약품 소매점	시군거점	1	2	
		의료용품 소매점	시군거점	1	2	
복지	아동	영유아보육시설	동일행정리	4	4	
		아동복지시설	동일행정리	4	4	
	노인	노인복지시설	동일행정리	4	4	
	여성	여성복지시설	시군거점	1	2	
장애인		장애인복지시설	시군거점	1	2	
문화	문화	문화기반시설	시군거점	1	2	
		생활문화시설	시군거점	1	2	
		마을공동문화시설	동일행정리	3	4	
		영화상영관	시군거점	1	2	
	여가·체육	공공체육시설	시군거점	1	2	
		마을체육시설	동일행정리	2	4	
		체육시설업 사업체	시군거점	1	2	
환경	예술·스포츠 및 여가관련 서비스업 사업체	시군거점	1	2		
	수환경	하수도 보급	-	1	-	
안전	대기환경	가스·먼지·매연 및 악취를 유발하는 시설	-	4	-	
		치안	경찰관서	동일읍면	4	3
			자율방범대 조직	동일읍면	4	3
	소방	CCTV 보유	-	1	-	
		소방서	동일읍면	4	3	
		의용소방대 대원	동일읍면	4	3	
편의	금융배달	은행	동일읍면	4	3	
		우체국	동일읍면	4	3	
		택배	동일읍면	4	3	
	생활용품	대형소매점	시군거점	1	1	
		소형소매점	동일읍면	3	3	
		전통시장	동일읍면	2	2	
	이미용	이용원·미용실	동일읍면	3	3	
목욕탕		동일읍면	2	2		

<표 99> 지표별 농촌생활서비스 수준/접근성 만족도 결과(논산시 노성면 노티1리)

부문	영역	지표	서비스 제공위치	수준 만족도	접근성 만족도
교육	공공교육	유치원	인근행정리	1	1
		초등학교	동일읍면	2	2
		중학교	동일읍면	2	2
		고등학교	시군거점	2	2
	민간교육	평생교육기관	시군거점	2	2
		학습형 학원	시군거점	2	2
보건	공공의료	취미형 학원	시군거점	2	2
		보건의료원	시군거점	2	2
	민간의료	보건소	인근행정리	2	2
		종합병원	시군거점	1	1
		병원·의원	시군거점	1	1
		치과병·의원	시군거점	1	1
		한방병·의원	시군거점	1	1
	응급의료	요양병원	시군거점	1	1
		응급의료기관	시군거점	1	1
	의약품	약국 및 의약품 소매점	동일읍면	1	1
의료용품 소매점		시군거점	1	1	
복지	아동	영유아보육시설	동일읍면	1	1
		아동복지시설	시군거점	1	1
	노인	노인복지시설	동일행정리	2	2
	여성	여성복지시설	시군거점	1	1
장애인	장애인복지시설	시군거점	1	1	
문화	문화	문화기반시설	시군거점	1	1
		생활문화시설	시군거점	1	1
		마을공동문화시설	동일행정리	4	4
		영화상영관	시군거점	1	1
	여가·체육	공공체육시설	인근행정리	3	3
		마을체육시설	동일행정리	3	3
		체육시설업 사업체	시군거점	1	1
예술·스포츠 및 여가관련 서비스업 사업체	시군거점	1	1		
환경	수환경	하수도 보급	-	1	-
	대기환경	가스·먼지·매연 및 악취를 유발하는 시설	-	1	-
안전	치안	경찰관서	동일읍면	4	4
		자율방범대 조직	동일읍면	4	4
		CCTV 보유	-	1	-
	소방	소방서	동일읍면	4	4
의용소방대 대원		동일읍면	4	4	
편의	금융배달	은행	인근행정리	3	3
		우체국	동일읍면	1	1
		택배	동일읍면	3	3
	생활용품	대형소매점	시군거점	1	1
		소형소매점	인근행정리	3	3
		전통시장	시군거점	1	1
	이미용	이용원·미용실	동일읍면	3	3
목욕탕		동일읍면	3	3	

<표 100> 지표별 농촌생활서비스 수준/접근성 만족도 결과(논산시 노성면 두사2리)

부문	영역	지표	서비스 제공위치	수준 만족도	접근성 만족도
교육	공공교육	유치원	시군거점	1	1
		초등학교	동일읍면	3	3
		중학교	동일읍면	3	3
		고등학교	시군거점	2	2
	민간교육	평생교육기관	시군거점	2	2
		학습형 학원 취미형 학원	시군거점	2	2
보건	공공의료	보건의료원	시군거점	3	3
		보건소	동일읍면	3	3
	민간의료	종합병원	시군거점	3	3
		병원·의원	시군거점	3	3
		치과병·의원	시군거점	3	3
		한방병·의원	시군거점	3	3
	응급의료	요양병원	시군거점	3	3
		응급의료기관	시군거점	3	3
	의약품	약국 및 의약품 소매점	동일읍면	3	3
		의료용품 소매점	시군거점	3	3
복지	아동	영유아보육시설	동일읍면	3	3
		아동복지시설	시군거점	1	1
	노인	노인복지시설	시군거점	1	1
	여성	여성복지시설	시군거점	1	1
장애인	장애인복지시설	시군거점	1	1	
문화	문화	문화기반시설	시군거점	1	1
		생활문화시설	시군거점	1	1
		마을공동문화시설	동일행정리	4	3
		영화상영관	시군거점	1	1
	여가·체육	공공체육시설	동일읍면	3	3
		마을체육시설	동일행정리	3	3
		체육시설업 사업체	시군거점	1	1
예술·스포츠 및 여가관련 서비스업 사업체	시군거점	1	1		
환경	수환경	하수도 보급	-	2	-
	대기환경	가스·먼지·매연 및 악취를 유발하는 시설	-	1	-
안전	치안	경찰관서	동일읍면	3	3
		자율방범대 조직	동일읍면	3	3
		CCTV 보유	-	2	-
	소방	소방서	동일읍면	3	3
의용소방대 대원	동일읍면	3	3		
편의	금융배달	은행	동일읍면	3	3
		우체국	동일읍면	3	3
		택배	동일읍면	3	3
	생활용품	대형소매점	시군거점	2	2
		소형소매점	동일읍면	3	3
		전통시장	시군거점	3	3
	이미용	이용원·미용실	동일읍면	3	3
목욕탕		동일읍면	3	3	

<표 101> 지표별 농촌생활서비스 수준/접근성 만족도 결과(논산시 벌곡면 조동2리)

부문	영역	지표	서비스 제공위치	수준 만족도	접근성 만족도
교육	공공교육	유치원	동일읍면	5	5
		초등학교	동일읍면	5	5
		중학교	시군거점	1	1
		고등학교	시군거점	1	1
	민간교육	평생교육기관	시군거점	1	1
		학습형 학원 취미형 학원	시군거점 시군거점	1 3	1 1
보건	공공의료	보건의료원	시군거점	4	1
		보건소	동일읍면	2	3
	민간의료	종합병원	시군거점	1	1
		병원·의원	시군거점	1	1
		치과병·의원	시군거점	1	1
		한방병·의원	시군거점	1	1
	응급의료	요양병원	시군거점	1	1
		응급의료기관	시군거점	1	1
	의약품	약국 및 의약품 소매점	시군거점	1	1
		의료용품 소매점	시군거점	1	1
복지	아동	영유아보육시설	주변중심지	1	1
		아동복지시설	주변중심지	1	1
	노인	노인복지시설	주변중심지	1	1
	여성	여성복지시설	주변중심지	1	1
장애인	장애인복지시설	동일읍면	3	3	
문화	문화	문화기반시설	주변중심지	1	1
		생활문화시설	주변중심지	1	1
		마을공동문화시설	동일행정리	5	5
		영화상영관	주변중심지	1	1
	여가·체육	공공체육시설	주변중심지	2	1
		마을체육시설	주변중심지	1	1
		체육시설업 사업체	주변중심지	1	1
예술·스포츠 및 여가관련 서비스업 사업체	주변중심지	1	1		
환경	수환경	하수도 보급	-	1	-
	대기환경	가스·먼지·매연 및 악취를 유발하는 시설	-	1	-
안전	치안	경찰관서	동일읍면	5	4
		자율방범대 조직	동일읍면	3	4
		CCTV 보유	-	1	-
	소방	소방서	동일읍면	5	5
		의용소방대 대원	동일읍면	5	5
편의	금융배달	은행	동일읍면	5	5
		우체국	동일읍면	5	5
		택배	동일행정리	4	4
	생활용품	대형소매점	주변중심지	1	1
		소형소매점	동일읍면	1	1
		전통시장	주변중심지	1	1
	이미용	이용원·미용실	동일읍면	5	3
		목욕탕	주변중심지	1	1

<표 102> 지표별 농촌생활서비스 수준/접근성 만족도 결과(논산시 별곡면 한삼천2리)

부문	영역	지표	서비스 제공위치	수준 만족도	접근성 만족도
교육	공공교육	유치원	동일읍면	3	2
		초등학교	동일읍면	4	2
		중학교	동일읍면	4	2
		고등학교	동일읍면	4	2
	민간교육	평생교육기관	시군거점	3	2
		학습형 학원	동일읍면	3	2
보건	공공의료	취미형 학원	동일읍면	3	2
		보건의료원	동일읍면	2	2
	민간의료	보건소	동일읍면	3	2
		종합병원	시군거점	3	2
		병원·의원	동일읍면	3	2
		치과병·의원	동일읍면	3	2
		한방병·의원	동일읍면	3	2
	응급의료	요양병원	동일읍면	3	2
	의약품	응급의료기관	동일읍면	2	2
		약국 및 의약품 소매점	동일읍면	3	2
복지	아동	의료용품 소매점	동일읍면	3	2
		영유아보육시설	동일읍면	3	3
	노인	아동복지시설	시군거점	3	3
		노인복지시설	동일읍면	3	3
여성	여성복지시설	시군거점	3	2	
	장애인	장애인복지시설	시군거점	3	2
문화	문화	문화기반시설	시군거점	3	2
		생활문화시설	시군거점	3	2
		마을공동문화시설	동일행정리	3	4
		영화상영관	시군거점	3	2
	여가·체육	공공체육시설	동일행정리	3	3
		마을체육시설	동일읍면	3	2
		체육시설업 사업체	동일읍면	3	2
예술·스포츠 및 여가관련 서비스업 사업체	시군거점	3	2		
환경	수환경	하수도 보급	-	3	-
	대기환경	가스·먼지·매연 및 악취를 유발하는 시설	-	3	-
안전	치안	경찰관서	동일읍면	4	3
		자율방범대 조직	동일읍면	4	3
		CCTV 보유	-	4	-
	소방	소방서	동일읍면	4	3
의용소방대 대원		동일읍면	4	3	
편의	금융배달	은행	동일읍면	4	3
		우체국	동일읍면	4	3
		택배	동일읍면	4	3
	생활용품	대형소매점	시군거점	3	2
		소형소매점	동일읍면	3	3
		전통시장	시군거점	3	2
	이미용	이용원·미용실	동일읍면	3	3
		목욕탕	시군거점	3	2

<표 103> 지표별 농촌생활서비스 수준/접근성 만족도 결과(논산시 부적면 덕평3리)

부문	영역	지표	서비스 제공위치	수준 만족도	접근성 만족도
교육	공공교육	유치원	시군거점	4	2
		초등학교	동일읍면	5	5
		중학교	시군거점	3	2
		고등학교	시군거점	3	1
	민간교육	평생교육기관	시군거점	3	2
		학습형 학원	시군거점	3	2
보건	공공의료	취미형 학원	시군거점	3	3
		보건의료원	동일읍면	4	3
	민간의료	보건소	동일읍면	4	3
		종합병원	시군거점	4	3
		병원·의원	동일읍면	3	1
		치과병·의원	동일읍면	3	3
		한방병·의원	동일읍면	3	3
	응급의료	요양병원	동일읍면	5	3
	의약품	응급의료기관	시군거점	3	3
		약국 및 의약품 소매점	시군거점	3	2
복지	아동	의료용품 소매점	시군거점	2	1
		영유아보육시설	시군거점	3	3
	노인	아동복지시설	시군거점	4	3
		노인복지시설	시군거점	3	4
여성	여성복지시설	시군거점	3	3	
	장애인	장애인복지시설	시군거점	3	3
문화	문화	문화기반시설	시군거점	3	2
		생활문화시설	시군거점	3	3
		마을공동문화시설	동일행정리	3	1
		영화상영관	시군거점	3	1
	여가·체육	공공체육시설	시군거점	5	1
		마을체육시설	동일행정리	3	2
		체육시설업 사업체	시군거점	3	2
환경	수환경	예술·스포츠 및 여가관련 서비스업 사업체	시군거점	3	1
	대기환경	하수도 보급	-	5	-
안전	치안	가스·먼지·매연 및 악취를 유발하는 시설	-	3	-
		경찰관서	동일읍면	5	5
		자율방범대 조직	동일읍면	5	5
	소방	CCTV 보유	-	1	-
		소방서	시군거점	5	5
편의	금융배달	의용소방대 대원	동일읍면	2	5
		은행	시군거점	3	2
		우체국	동일읍면	5	3
	생활용품	택배	동일읍면	5	4
		대형소매점	시군거점	3	2
		소형소매점	시군거점	3	2
		전통시장	시군거점	3	4
	이미용	이용원·미용실	시군거점	2	4
목욕탕		시군거점	2	4	

<표 104> 지표별 농촌생활서비스 수준/접근성 만족도 결과(논산시 부적면 마구평2리)

부문	영역	지표	서비스 제공위치	수준 만족도	접근성 만족도
교육	공공교육	유치원	시군거점	3	3
		초등학교	동일읍면	5	3
		중학교	시군거점	4	3
		고등학교	시군거점	3	3
	민간교육	평생교육기관	시군거점	4	3
		학습형 학원	시군거점	4	3
보건	공공의료	취미형 학원	시군거점	3	3
		보건의료원	동일행정리	5	5
	민간의료	보건소	동일행정리	5	5
		종합병원	시군거점	5	3
		병원·의원	동일읍면	4	3
		치과병·의원	동일읍면	4	3
		한방병·의원	동일읍면	5	3
	응급의료	요양병원	동일읍면	3	3
		응급의료기관	시군거점	4	3
	의약품	약국 및 의약품 소매점	시군거점	5	3
의료용품 소매점		시군거점	5	3	
복지	아동	영유아보육시설	시군거점	3	5
		아동복지시설	동일읍면	3	5
	노인	노인복지시설	동일읍면	3	5
	여성	여성복지시설	동일읍면	3	5
장애인	장애인복지시설	시군거점	3	5	
문화	문화	문화기반시설	시군거점	4	5
		생활문화시설	시군거점	4	5
		마을공동문화시설	동일행정리	5	5
		영화상영관	시군거점	4	5
	여가·체육	공공체육시설	시군거점	4	5
		마을체육시설	동일행정리	4	5
		체육시설업 사업체	시군거점	4	5
환경	수환경	예술·스포츠 및 여가관련 서비스업 사업체	시군거점	4	5
	대기환경	하수도 보급	-	4	-
안전	치안	가스·먼지·매연 및 악취를 유발하는 시설	-	4	-
		경찰관서	동일읍면	4	5
		자율방범대 조직	동일읍면	4	5
	소방	CCTV 보유	-	5	-
		소방서	동일읍면	4	5
편의	금융배달	의용소방대 대원	동일읍면	4	5
		은행	동일읍면	4	5
		우체국	동일읍면	4	5
	생활용품	택배	동일읍면	4	5
		대형소매점	시군거점	4	5
		소형소매점	동일읍면	4	5
	이미용	전통시장	동일읍면	4	5
		이용원·미용실	동일읍면	4	5
	목욕탕	동일읍면	4	5	

<표 105> 지표별 농촌생활서비스 수준/접근성 만족도 결과(논산시 상월면 대촌2리)

부문	영역	지표	서비스 제공위치	수준 만족도	접근성 만족도
교육	공공교육	유치원	동일행정리	3	4
		초등학교	동일행정리	3	4
		중학교	동일읍면	2	2
		고등학교	시군거점	2	2
	민간교육	평생교육기관	시군거점	1	2
		학습형 학원	시군거점	1	2
보건	공공의료	취미형 학원	시군거점	1	2
		보건의료원	동일읍면	4	2
	민간의료	보건소	동일읍면	4	2
		종합병원	시군거점	3	2
		병원·의원	동일읍면	3	2
		치과병·의원	시군거점	3	2
		한방병·의원	시군거점	3	3
	응급의료	요양병원	인근행정리	2	2
		응급의료기관	시군거점	1	2
	의약품	약국 및 의약품 소매점	동일읍면	4	2
의료용품 소매점		동일읍면	4	2	
복지	아동	영유아보육시설	시군거점	1	1
		아동복지시설	시군거점	1	1
	노인	노인복지시설	동일행정리	3	4
	여성	여성복지시설	시군거점	1	1
장애인	장애인복지시설	시군거점	1	1	
문화	문화	문화기반시설	시군거점	1	1
		생활문화시설	시군거점	1	1
		마을공동문화시설	동일행정리	2	4
		영화상영관	시군거점	1	1
	여가·체육	공공체육시설	인근행정리	1	3
		마을체육시설	시군거점	3	2
		체육시설업 사업체	시군거점	1	3
예술·스포츠 및 여가관련 서비스업 사업체	시군거점	1	3		
환경	수환경	하수도 보급	-	1	-
	대기환경	가스·먼지·매연 및 악취를 유발하는 시설	-	4	-
안전	치안	경찰관서	동일읍면	4	3
		자율방범대 조직	동일읍면	4	3
		CCTV 보유	-	4	-
	소방	소방서	동일읍면	4	3
		의용소방대 대원	동일읍면	4	3
편의	금융배달	은행	동일읍면	3	3
		우체국	동일읍면	3	3
		택배	동일읍면	3	3
	생활용품	대형소매점	시군거점	1	2
		소형소매점	동일읍면	3	3
		전통시장	시군거점	3	2
	이미용	이용원·미용실	동일읍면	3	3
		목욕탕	시군거점	3	2

<표 106> 지표별 농촌생활서비스 수준/접근성 만족도 결과(논산시 상월면 신촌2리)

부문	영역	지표	서비스 제공위치	수준 만족도	접근성 만족도
교육	공공교육	유치원	동일읍면	3	4
		초등학교	동일읍면	3	4
		중학교	시군거점	2	2
		고등학교	시군거점	2	2
	민간교육	평생교육기관	시군거점	2	2
		학습형 학원 취미형 학원	시군거점	2	2
보건	공공의료	보건의료원	동일행정리	4	4
		보건소	동일행정리	4	4
	민간의료	종합병원	시군거점	2	2
		병원·의원	시군거점	2	2
		치과병·의원	시군거점	2	2
		한방병·의원	시군거점	2	2
	응급의료	요양병원	동일행정리	4	4
		응급의료기관	시군거점	3	2
	의약품	약국 및 의약품 소매점	동일읍면	4	4
		의료용품 소매점	동일읍면	4	4
복지	아동	영유아보육시설	시군거점	2	2
		아동복지시설	시군거점	2	2
	노인	노인복지시설	동일행정리	3	4
	여성	여성복지시설	시군거점	2	2
장애인	장애인복지시설	시군거점	2	2	
문화	문화	문화기반시설	시군거점	2	2
		생활문화시설	시군거점	2	2
		마을공동문화시설	동일행정리	3	4
		영화상영관	시군거점	2	2
	여가·체육	공공체육시설	동일행정리	3	4
		마을체육시설	동일행정리	3	4
		체육시설업 사업체	시군거점	2	2
예술·스포츠 및 여가관련 서비스업 사업체	시군거점	2	2		
환경	수환경	하수도 보급	-	1	-
	대기환경	가스·먼지·매연 및 악취를 유발하는 시설	-	4	-
안전	치안	경찰관서	동일읍면	4	4
		자율방범대 조직	동일읍면	4	4
		CCTV 보유	-	4	-
	소방	소방서	동일읍면	4	4
의용소방대 대원		동일읍면	4	4	
편의	금융배달	은행	동일읍면	3	4
		우체국	동일읍면	3	4
		택배	동일읍면	3	4
	생활용품	대형소매점	시군거점	2	2
		소형소매점	동일행정리	3	4
		전통시장	시군거점	2	2
	이미용	이용원·미용실	동일행정리	3	4
목욕탕		시군거점	2	2	

<표 107> 지표별 농촌생활서비스 수준/접근성 만족도 결과(논산시 성동면 우곡3리)

부문	영역	지표	서비스 제공위치	수준 만족도	접근성 만족도
교육	공공교육	유치원	인근행정리	3	3
		초등학교	인근행정리	3	3
		중학교	시군거점	1	1
		고등학교	시군거점	1	1
	민간교육	평생교육기관	시군거점	1	1
		학습형 학원	시군거점	1	1
보건	공공의료	취미형 학원	시군거점	1	1
		보건의료원	동일행정리	5	4
	민간의료	보건소	동일행정리	5	4
		종합병원	시군거점	3	1
		병원·의원	시군거점	3	1
		치과병·의원	시군거점	3	1
		한방병·의원	시군거점	3	1
	응급의료	요양병원	시군거점	3	1
		응급의료기관	시군거점	3	1
	의약품	약국 및 의약품 소매점	시군거점	3	1
의료용품 소매점		시군거점	3	1	
복지	아동	영유아보육시설	시군거점	3	1
		아동복지시설	시군거점	3	1
	노인	노인복지시설	시군거점	3	1
	여성	여성복지시설	시군거점	3	1
장애인	장애인복지시설	시군거점	3	1	
문화	문화	문화기반시설	시군거점	3	1
		생활문화시설	시군거점	3	1
		마을공동문화시설	동일행정리	5	5
		영화상영관	시군거점	3	1
	여가·체육	공공체육시설	시군거점	3	1
		마을체육시설	동일읍면	5	3
		체육시설업 사업체	시군거점	3	1
예술·스포츠 및 여가관련 서비스업 사업체	시군거점	3	1		
환경	수환경	하수도 보급	-	1	-
	대기환경	가스·먼지·매연 및 악취를 유발하는 시설	-	3	-
안전	치안	경찰관서	동일읍면	4	3
		자율방범대 조직	동일읍면	4	3
		CCTV 보유	-	1	-
	소방	소방서	동일읍면	4	3
의용소방대 대원		동일읍면	4	3	
편의	금융배달	은행	동일읍면	3	3
		우체국	동일읍면	3	3
		택배	동일읍면	3	3
	생활용품	대형소매점	시군거점	3	1
		소형소매점	동일읍면	3	3
		전통시장	시군거점	3	1
	이미용	이용원·미용실	동일읍면	3	3
		목욕탕	시군거점	3	1

<표 108> 지표별 농촌생활서비스 수준/접근성 만족도 결과(논산시 성동면 원남2리)

부문	영역	지표	서비스 제공위치	수준 만족도	접근성 만족도
교육	공공교육	유치원	동일읍면	5	5
		초등학교	동일읍면	5	5
		중학교	시군거점	5	5
		고등학교	시군거점	5	5
	민간교육	평생교육기관	시군거점	5	5
		학습형 학원	시군거점	5	5
보건	공공의료	취미형 학원	시군거점	3	5
		보건의료원	시군거점	5	5
	민간의료	보건소	동일읍면	5	5
		종합병원	시군거점	5	1
		병원·의원	시군거점	5	1
		치과병·의원	시군거점	5	1
		한방병·의원	시군거점	3	1
	응급의료	요양병원	시군거점	3	1
		응급의료기관	시군거점	5	1
	의약품	약국 및 의약품 소매점	시군거점	5	1
의료용품 소매점		시군거점	5	1	
복지	아동	영유아보육시설	동일읍면	3	3
		아동복지시설	시군거점	3	3
	노인	노인복지시설	시군거점	3	3
	여성	여성복지시설	시군거점	3	3
장애인	장애인복지시설	시군거점	3	3	
문화	문화	문화기반시설	시군거점	2	3
		생활문화시설	시군거점	2	2
		마을공동문화시설	동일행정리	2	3
		영화상영관	시군거점	2	4
	여가·체육	공공체육시설	시군거점	3	3
		마을체육시설	동일행정리	2	3
		체육시설업 사업체	시군거점	3	3
예술·스포츠 및 여가관련 서비스업 사업체	시군거점	3	3		
환경	수환경	하수도 보급	-	2	-
	대기환경	가스·먼지·매연 및 악취를 유발하는 시설	-	2	-
안전	치안	경찰관서	동일읍면	3	3
		자율방범대 조직	동일읍면	3	3
		CCTV 보유	-	3	-
	소방	소방서	동일읍면	2	3
의용소방대 대원		동일읍면	3	3	
편의	금융배달	은행	시군거점	3	3
		우체국	동일읍면	3	2
		택배	동일읍면	3	3
	생활용품	대형소매점	시군거점	3	3
		소형소매점	시군거점	3	3
		전통시장	시군거점	3	3
	이미용	이용원·미용실	시군거점	3	3
		목욕탕	시군거점	3	3

<표 109> 지표별 농촌생활서비스 수준/접근성 만족도 결과(논산시 양촌면 거사3리)

부문	영역	지표	서비스 제공위치	수준 만족도	접근성 만족도
교육	공공교육	유치원	동일행정리	5	5
		초등학교	동일행정리	5	5
		중학교	동일읍면	5	5
		고등학교	동일읍면	5	5
	민간교육	평생교육기관	시군거점	3	4
		학습형 학원	동일행정리	3	4
보건	공공의료	취미형 학원	시군거점	3	4
		보건의료원	동일읍면	5	2
	민간의료	보건소	동일행정리	5	5
		종합병원	시군거점	3	3
		병원·의원	동일읍면	5	4
		치과병·의원	동일읍면	5	4
		한방병·의원	동일읍면	5	4
	응급의료	요양병원	동일읍면	5	5
		응급의료기관	시군거점	5	2
	의약품	약국 및 의약품 소매점	동일읍면	5	3
의료용품 소매점		시군거점	5	2	
복지	아동	영유아보육시설	동일읍면	3	3
		아동복지시설	동일읍면	3	3
	노인	노인복지시설	동일읍면	4	3
	여성	여성복지시설	동일읍면	3	3
장애인	장애인복지시설	동일읍면	3	3	
문화	문화	문화기반시설	시군거점	3	3
		생활문화시설	시군거점	3	3
		마을공동문화시설	동일행정리	4	3
		영화상영관	시군거점	2	3
	여가·체육	공공체육시설	시군거점	3	3
		마을체육시설	동일행정리	4	4
		체육시설업 사업체	동일읍면	3	2
예술·스포츠 및 여가관련 서비스업 사업체	동일읍면	2	2		
환경	수환경	하수도 보급	-	3	-
	대기환경	가스·먼지·매연 및 악취를 유발하는 시설	-	4	-
안전	치안	경찰관서	동일읍면	4	4
		자율방범대 조직	동일읍면	5	4
		CCTV 보유	-	4	-
	소방	소방서	동일읍면	5	4
의용소방대 대원		동일읍면	4	4	
편의	금융배달	은행	동일읍면	4	4
		우체국	동일읍면	4	4
		택배	동일읍면	5	4
	생활용품	대형소매점	시군거점	3	3
		소형소매점	동일읍면	3	3
		전통시장	시군거점	3	3
	이미용	이용원·미용실	동일읍면	3	3
목욕탕		동일읍면	3	3	

<표 110> 지표별 농촌생활서비스 수준/접근성 만족도 결과(논산시 양촌면 인천4리)

부문	영역	지표	서비스 제공위치	수준 만족도	접근성 만족도
교육	공공교육	유치원	동일행정리	3	3
		초등학교	동일행정리	3	3
		중학교	동일행정리	3	3
		고등학교	동일행정리	3	3
	민간교육	평생교육기관	시군거점	3	3
		학습형 학원	시군거점	3	3
보건	공공의료	보건의료원	동일행정리	5	3
		보건소	시군거점	5	3
	민간의료	종합병원	시군거점	2	3
		병원·의원	동일행정리	3	3
		치과병·의원	동일행정리	3	3
		한방병·의원	동일행정리	3	3
	응급의료	요양병원	동일행정리	3	3
		응급의료기관	동일행정리	3	3
	의약품	약국 및 의약품 소매점	동일행정리	3	3
		의료용품 소매점	동일행정리	3	3
복지	아동	영유아보육시설	동일행정리	3	3
		아동복지시설	시군거점	3	3
	노인	노인복지시설	시군거점	3	3
	여성	여성복지시설	시군거점	3	3
장애인	장애인복지시설	시군거점	3	3	
문화	문화	문화기반시설	시군거점	3	3
		생활문화시설	시군거점	3	3
		마을공동문화시설	동일행정리	3	3
		영화상영관	시군거점	3	3
	여가·체육	공공체육시설	시군거점	3	3
		마을체육시설	동일행정리	3	3
		체육시설업 사업체	동일행정리	3	3
환경	수환경	하수도 보급	-	3	-
	대기환경	가스·먼지·매연 및 악취를 유발하는 시설	-	3	-
안전	치안	경찰관서	동일행정리	3	3
		자율방범대 조직	시군거점	3	3
		CCTV 보유	-	3	-
	소방	소방서	시군거점	3	3
편의	금융배달	은행	동일행정리	3	3
		우체국	동일행정리	3	3
		택배	동일행정리	3	3
	생활용품	대형소매점	시군거점	3	3
		소형소매점	동일행정리	3	3
		전통시장	동일행정리	3	3
	이미용	이용원·미용실	동일행정리	3	3
		목욕탕	인근읍면	3	3

<표 111> 지표별 농촌생활서비스 수준/접근성 만족도 결과(논산시 연무읍 고내1리)

부문	영역	지표	서비스 제공위치	수준 만족도	접근성 만족도
교육	공공교육	유치원	동일읍면	3	3
		초등학교	동일읍면	3	3
		중학교	동일읍면	3	3
		고등학교	동일읍면	3	3
	민간교육	평생교육기관	동일읍면	2	3
		학습형 학원 취미형 학원	동일읍면	2	3
보건	공공의료	보건의료원	동일읍면	3	3
		보건소	동일읍면	3	3
	민간의료	종합병원	시군거점	3	3
		병원·의원	동일읍면	3	3
		치과병·의원	동일읍면	3	3
		한방병·의원	동일읍면	3	3
	응급의료	요양병원	동일읍면	3	3
		응급의료기관	시군거점	3	3
	의약품	약국 및 의약품 소매점	동일읍면	3	3
		의료용품 소매점	동일읍면	3	3
복지	아동	영유아보육시설	동일읍면	2	2
		아동복지시설	동일읍면	2	2
	노인	노인복지시설	시군거점	2	2
	여성	여성복지시설	시군거점	2	2
장애인	장애인복지시설	시군거점	2	3	
문화	문화	문화기반시설	시군거점	3	3
		생활문화시설	시군거점	3	3
		마을공동문화시설	동일행정리	3	3
		영화상영관	동일읍면	3	3
	여가·체육	공공체육시설	동일읍면	3	3
		마을체육시설	동일읍면	3	3
		체육시설업 사업체	동일읍면	3	3
예술·스포츠 및 여가관련 서비스업 사업체	동일읍면	2	3		
환경	수환경	하수도 보급	-	2	-
	대기환경	가스·먼지·매연 및 악취를 유발하는 시설	-	3	-
안전	치안	경찰관서	동일읍면	3	3
		자율방범대 조직	동일읍면	3	3
		CCTV 보유	-	2	-
	소방	소방서	동일읍면	3	3
의용소방대 대원	동일읍면	3	3		
편의	금융배달	은행	동일읍면	3	3
		우체국	동일읍면	3	3
		택배	동일읍면	3	3
	생활용품	대형소매점	시군거점	3	3
		소형소매점	동일읍면	3	3
		전통시장	동일읍면	3	3
	이미용	이용원·미용실	동일읍면	3	3
		목욕탕	동일읍면	3	3

<표 112> 지표별 농촌생활서비스 수준/접근성 만족도 결과(논산시 연무읍 동산5리)

부문	영역	지표	서비스 제공위치	수준 만족도	접근성 만족도
교육	공공교육	유치원	시군거점	3	2
		초등학교	동일읍면	3	2
		중학교	동일읍면	2	2
		고등학교	동일읍면	2	2
	민간교육	평생교육기관	시군거점	3	1
		학습형 학원	동일읍면	2	1
보건	공공의료	취미형 학원	시군거점	3	1
		보건의료원	시군거점	3	1
	민간의료	보건소	시군거점	3	1
		종합병원	시군거점	3	3
		병원·의원	동일읍면	4	5
		치과병·의원	동일읍면	3	5
		한방병·의원	동일읍면	4	5
	응급의료	요양병원	동일읍면	3	5
		응급의료기관	시군거점	2	1
	의약품	약국 및 의약품 소매점	동일읍면	3	5
의료용품 소매점		시군거점	2	1	
복지	아동	영유아보육시설	동일읍면	1	1
		아동복지시설	동일읍면	3	1
	노인	노인복지시설	동일읍면	3	4
	여성	여성복지시설	동일읍면	3	4
	장애인	장애인복지시설	동일읍면	1	2
문화	문화	문화기반시설	시군거점	3	3
		생활문화시설	시군거점	2	1
		마을공동문화시설	동일행정리	3	5
		영화상영관	동일읍면	1	1
	여가·체육	공공체육시설	동일행정리	2	1
		마을체육시설	동일행정리	1	1
		체육시설업 사업체	동일읍면	1	4
예술·스포츠 및 여가관련 서비스업 사업체	동일읍면	1	1		
환경	수환경	하수도 보급	-	4	-
	대기환경	가스·먼지·매연 및 악취를 유발하는 시설	-	3	-
안전	치안	경찰관서	동일읍면	3	4
		자율방범대 조직	동일읍면	2	5
		CCTV 보유	-	2	-
	소방	소방서	동일읍면	3	5
		의용소방대 대원	동일읍면	3	5
편의	금융배달	은행	동일읍면	3	5
		우체국	동일읍면	2	5
		택배	동일읍면	2	5
	생활용품	대형소매점	시군거점	1	3
		소형소매점	동일읍면	2	4
		전통시장	동일읍면	2	2
	이미용	이용원·미용실	동일읍면	2	4
		목욕탕	동일읍면	1	3

<표 113> 지표별 농촌생활서비스 수준/접근성 만족도 결과(논산시 연무읍 봉동5리)

부문	영역	지표	서비스 제공위치	수준 만족도	접근성 만족도
교육	공공교육	유치원	동일읍면	2	4
		초등학교	동일읍면	4	4
		중학교	동일읍면	4	4
		고등학교	동일읍면	4	4
	민간교육	평생교육기관	동일읍면	3	3
		학습형 학원	시군거점	2	3
보건	공공의료	보건의료원	동일행정리	5	3
		보건소	동일행정리	5	3
	민간의료	종합병원	시군거점	4	4
		병원·의원	동일읍면	3	4
		치과병·의원	동일읍면	3	4
		한방병·의원	동일읍면	3	4
	응급의료	요양병원	동일읍면	3	3
		응급의료기관	시군거점	2	3
	의약품	약국 및 의약품 소매점	동일읍면	3	3
		의료용품 소매점	동일읍면	3	3
복지	아동	영유아보육시설	동일읍면	2	2
		아동복지시설	동일읍면	2	2
	노인	노인복지시설	동일읍면	2	2
	여성	여성복지시설	시군거점	2	2
장애인	장애인복지시설	시군거점	2	2	
문화	문화	문화기반시설	시군거점	1	1
		생활문화시설	시군거점	1	1
		마을공동문화시설	동일행정리	1	1
		영화상영관	동일읍면	1	1
	여가·체육	공공체육시설	동일읍면	4	4
		마을체육시설	동일행정리	5	4
		체육시설업 사업체	동일읍면	2	2
예술·스포츠 및 여가관련 서비스업 사업체	동일읍면	2	2		
환경	수환경	하수도 보급	-	1	-
	대기환경	가스·먼지·매연 및 악취를 유발하는 시설	-	1	-
안전	치안	경찰관서	동일읍면	4	4
		자율방범대 조직	동일읍면	4	4
		CCTV 보유	-	5	-
	소방	소방서	동일읍면	5	4
의용소방대 대원		동일읍면	5	4	
편의	금융배달	은행	동일읍면	5	5
		우체국	동일읍면	5	5
		택배	동일읍면	5	4
	생활용품	대형소매점	시군거점	5	5
		소형소매점	동일읍면	5	5
		전통시장	동일읍면	3	2
	이미용	이용원·미용실	동일읍면	3	4
목욕탕		동일읍면	3	4	

<표 114> 지표별 농촌생활서비스 수준/접근성 만족도 결과(논산시 연산면 백석1리)

부문	영역	지표	서비스 제공위치	수준 만족도	접근성 만족도	
교육	공공교육	유치원	동일읍면	4	4	
		초등학교	동일읍면	4	4	
		중학교	동일읍면	2	2	
		고등학교	시군거점	3	3	
	민간교육	평생교육기관	시군거점	1	2	
		학습형 학원	시군거점	1	1	
보건	공공의료	취미형 학원	시군거점	1	1	
		보건의료원	동일읍면	5	5	
	민간의료	보건소	동일읍면	5	5	
		종합병원	시군거점	2	2	
		병원·의원	동일읍면	2	2	
		치과병·의원	시군거점	2	3	
		한방병·의원	시군거점	2	3	
	응급의료	요양병원	시군거점	2	3	
		응급의료기관	시군거점	2	2	
	의약품	약국 및 의약품 소매점	동일읍면	3	2	
의료용품 소매점		동일읍면	3	2		
복지	아동	영유아보육시설	시군거점	2	2	
		아동복지시설	시군거점	2	2	
	노인	노인복지시설	동일행정리	4	4	
	여성	여성복지시설	시군거점	1	1	
장애인	장애인복지시설	시군거점	1	1		
문화	문화	문화기반시설	시군거점	1	1	
		생활문화시설	시군거점	1	1	
		마을공동문화시설	동일행정리	1	4	
		영화상영관	시군거점	1	1	
	여가·체육	공공체육시설	시군거점	1	2	
		마을체육시설	동일행정리	2	4	
		체육시설업 사업체	시군거점	1	2	
환경	예술·스포츠 및 여가관련 서비스업 사업체	시군거점	1	2		
	수환경	하수도 보급	-	1	-	
안전	대기환경	가스·먼지·매연 및 악취를 유발하는 시설	-	4	-	
		치안	경찰관서	동일읍면	2	3
			자율방범대 조직	동일읍면	1	2
	소방	CCTV 보유	-	1	-	
		소방서	동일읍면	2	3	
		의용소방대 대원	동일읍면	1	2	
편의	금융배달	은행	동일읍면	4	3	
		우체국	동일읍면	4	3	
		택배	동일읍면	4	3	
	생활용품	대형소매점	시군거점	1	2	
		소형소매점	동일읍면	2	2	
		전통시장	동일읍면	2	2	
	이미용	이용원·미용실	동일행정리	3	4	
목욕탕		시군거점	1	2		

<표 115> 지표별 농촌생활서비스 수준/접근성 만족도 결과(논산시 연산면 어은2리)

부문	영역	지표	서비스 제공위치	수준 만족도	접근성 만족도
교육	공공교육	유치원	인근행정리	2	2
		초등학교	인근행정리	2	2
		중학교	동일읍면	2	2
		고등학교	시군거점	2	2
	민간교육	평생교육기관	시군거점	1	2
		학습형 학원	시군거점	1	2
보건	공공의료	보건의료원	인근행정리	3	3
		보건소	인근행정리	3	3
	민간의료	종합병원	시군거점	1	1
		병원·의원	동일읍면	1	3
		치과병·의원	시군거점	1	2
		한방병·의원	시군거점	1	2
	응급의료	요양병원	시군거점	1	2
		응급의료기관	시군거점	1	2
	의약품	약국 및 의약품 소매점	동일읍면	3	3
		의료용품 소매점	동일읍면	3	3
복지	아동	영유아보육시설	시군거점	1	2
		아동복지시설	시군거점	1	2
	노인	노인복지시설	인근행정리	3	3
	여성	여성복지시설	시군거점	1	2
장애인	장애인복지시설	시군거점	1	2	
문화	문화	문화기반시설	시군거점	1	2
		생활문화시설	시군거점	1	2
		마을공동문화시설	동일행정리	3	5
		영화상영관	시군거점	1	2
	여가·체육	공공체육시설	시군거점	1	2
		마을체육시설	동일행정리	2	5
		체육시설업 사업체	시군거점	1	2
예술·스포츠 및 여가관련 서비스업 사업체	시군거점	1	2		
환경	수환경	하수도 보급	-	1	-
	대기환경	가스·먼지·매연 및 악취를 유발하는 시설	-	1	-
안전	치안	경찰관서	동일읍면	3	3
		자율방범대 조직	동일읍면	3	3
		CCTV 보유	-	1	-
	소방	소방서	동일읍면	3	3
의용소방대 대원	동일읍면	3	3		
편의	금융배달	은행	동일읍면	3	3
		우체국	동일읍면	3	3
		택배	동일읍면	3	3
	생활용품	대형소매점	시군거점	1	2
		소형소매점	인근읍면	2	2
		전통시장	시군거점	2	2
	이미용	이용원·미용실	인근읍면	2	2
목욕탕		시군거점	2	2	

<표 116> 지표별 농촌생활서비스 수준/접근성 만족도 결과(논산시 은진면 방축2리)

부문	영역	지표	서비스 제공위치	수준 만족도	접근성 만족도
교육	공공교육	유치원	동일읍면	5	4
		초등학교	동일읍면	5	4
		중학교	시군거점	5	3
		고등학교	시군거점	5	3
	민간교육	평생교육기관	시군거점	3	3
		학습형 학원	시군거점	3	3
		취미형 학원	시군거점	3	3
보건	공공의료	보건의료원	동일행정리	4	4
		보건소	동일행정리	4	4
	민간의료	종합병원	시군거점	3	3
		병원·의원	시군거점	3	3
		치과병·의원	시군거점	3	3
		한방병·의원	시군거점	3	3
		요양병원	시군거점	3	3
	응급의료	응급의료기관	시군거점	3	3
	의약품	약국 및 의약품 소매점	시군거점	3	3
		의료용품 소매점	시군거점	3	3
복지	아동	영유아보육시설	동일읍면	3	3
		아동복지시설	시군거점	3	3
	노인	노인복지시설	동일행정리	2	5
	여성	여성복지시설	시군거점	3	3
장애인	장애인복지시설	시군거점	3	3	
문화	문화	문화기반시설	시군거점	3	3
		생활문화시설	시군거점	3	3
		마을공동문화시설	동일행정리	3	5
		영화상영관	시군거점	3	3
	여가·체육	공공체육시설	시군거점	3	3
		마을체육시설	시군거점	3	3
		체육시설업 사업체	시군거점	3	3
예술·스포츠 및 여가관련 서비스업 사업체	시군거점	3	3		
환경	수환경	하수도 보급	-	2	-
	대기환경	가스·먼지·매연 및 악취를 유발하는 시설	-	2	-
안전	치안	경찰관서	동일읍면	4	3
		자율방범대 조직	동일읍면	4	3
		CCTV 보유	-	1	-
	소방	소방서	동일읍면	4	3
		의용소방대 대원	동일읍면	4	3
편의	금융배달	은행	동일읍면	3	3
		우체국	동일읍면	3	3
		택배	동일읍면	3	3
	생활용품	대형소매점	시군거점	2	3
		소형소매점	동일읍면	3	3
		전통시장	시군거점	2	3
	이미용	이용원·미용실	동일읍면	2	3
		목욕탕	시군거점	2	3

<표 117> 지표별 농촌생활서비스 수준/접근성 만족도 결과(논산시 은진면 용산3리)

부문	영역	지표	서비스 제공위치	수준 만족도	접근성 만족도
교육	공공교육	유치원	동일읍면	1	1
		초등학교	동일읍면	2	2
		중학교	동일읍면	2	2
		고등학교	시군거점	2	2
	민간교육	평생교육기관	시군거점	2	2
		학습형 학원 취미형 학원	시군거점	2 1	2 1
보건	공공의료	보건의료원	인근행정리	3	3
		보건소	동일읍면	3	3
	민간의료	종합병원	주변중심지	3	3
		병원·의원	시군거점	3	3
		치과병·의원	시군거점	3	3
		한방병·의원	시군거점	3	3
	응급의료	요양병원	시군거점	3	3
		응급의료기관	시군거점	3	3
	의약품	약국 및 의약품 소매점	시군거점	3	3
		의료용품 소매점	시군거점	3	3
복지	아동	영유아보육시설	동일읍면	2	2
		아동복지시설	동일읍면	2	2
	노인	노인복지시설	동일행정리	3	3
	여성	여성복지시설	시군거점	1	1
장애인	장애인복지시설	시군거점	1	1	
문화	문화	문화기반시설	시군거점	3	3
		생활문화시설	시군거점	3	3
		마을공동문화시설	동일행정리	3	3
		영화상영관	시군거점	3	3
	여가·체육	공공체육시설	시군거점	2	2
		마을체육시설	동일행정리	2	2
		체육시설업 사업체	시군거점	2	2
예술·스포츠 및 여가관련 서비스업 사업체	시군거점	2	2		
환경	수환경	하수도 보급	-	1	-
	대기환경	가스·먼지·매연 및 악취를 유발하는 시설	-	2	-
안전	치안	경찰관서	동일읍면	4	4
		자율방범대 조직	동일읍면	4	4
		CCTV 보유	-	4	-
	소방	소방서	동일읍면	4	4
의용소방대 대원		동일읍면	4	4	
편의	금융배달	은행	동일읍면	4	4
		우체국	동일읍면	4	4
		택배	시군거점	3	3
	생활용품	대형소매점	시군거점	3	3
		소형소매점	동일읍면	3	3
		전통시장	시군거점	3	3
	이미용	이용원·미용실	동일읍면	3	3
		목욕탕	시군거점	3	3

<표 118> 지표별 농촌생활서비스 수준/접근성 만족도 결과(논산시 채운면 삼거2리)

부문	영역	지표	서비스 제공위치	수준 만족도	접근성 만족도
교육	공공교육	유치원	시군거점	3	3
		초등학교	인근읍면	3	3
		중학교	인근읍면	3	3
		고등학교	인근읍면	3	3
	민간교육	평생교육기관	시군거점	3	3
		학습형 학원	인근읍면	3	3
보건	공공의료	취미형 학원	인근읍면	3	3
		보건의료원	인근읍면	3	3
	민간의료	보건소	인근읍면	3	3
		종합병원	시군거점	3	3
		병원·의원	시군거점	3	3
		치과병·의원	인근읍면	3	3
		한방병·의원	인근읍면	3	3
	응급의료	요양병원	인근읍면	3	3
		응급의료기관	인근읍면	3	3
	의약품	약국 및 의약품 소매점	인근읍면	3	3
의료용품 소매점		인근읍면	3	3	
복지	아동	영유아보육시설	시군거점	3	3
		아동복지시설	시군거점	3	3
	노인	노인복지시설	인근읍면	3	3
	여성	여성복지시설	인근읍면	3	3
장애인	장애인복지시설	인근읍면	3	3	
문화	문화	문화기반시설	인근읍면	3	3
		생활문화시설	인근읍면	3	3
		마을공동문화시설	인근읍면	3	3
		영화상영관	시군거점	3	3
	여가·체육	공공체육시설	인근읍면	3	3
		마을체육시설	인근읍면	3	3
		체육시설업 사업체	인근읍면	3	3
예술·스포츠 및 여가관련 서비스업 사업체	시군거점	3	3		
환경	수환경	하수도 보급	-	3	-
	대기환경	가스·먼지·매연 및 악취를 유발하는 시설	-	3	-
안전	치안	경찰관서	인근읍면	3	3
		자율방범대 조직	인근읍면	3	3
		CCTV 보유	-	3	-
	소방	소방서	인근읍면	3	3
의용소방대 대원		인근읍면	3	3	
편의	금융배달	은행	시군거점	3	3
		우체국	인근읍면	3	3
		택배	인근읍면	3	3
	생활용품	대형소매점	인근읍면	3	3
		소형소매점	인근읍면	3	3
		전통시장	시군거점	3	3
	이미용	이용원·미용실	인근읍면	3	3
		목욕탕	인근읍면	3	3

<표 119> 지표별 농촌생활서비스 수준/접근성 만족도 결과(논산시 채운면 야화3리)

부문	영역	지표	서비스 제공위치	수준 만족도	접근성 만족도
교육	공공교육	유치원	인근행정리	4	5
		초등학교	인근읍면	4	3
		중학교	인근읍면	4	3
		고등학교	인근읍면	4	3
	민간교육	평생교육기관	인근읍면	4	3
		학습형 학원 취미형 학원	인근읍면 인근읍면	4 4	3 3
보건	공공의료	보건의료원	인근읍면	4	3
		보건소	인근읍면	4	3
	민간의료	종합병원	인근읍면	4	3
		병원·의원	인근읍면	4	3
		치과병·의원	인근읍면	4	3
		한방병·의원	인근읍면	4	3
	응급의료	요양병원	인근읍면	4	3
		응급의료기관	인근읍면	4	3
	의약품	약국 및 의약품 소매점	인근읍면	4	3
의료용품 소매점		인근읍면	4	3	
복지	아동	영유아보육시설	시군거점	4	3
		아동복지시설	시군거점	4	3
	노인	노인복지시설	동일행정리	5	5
	여성	여성복지시설	시군거점	4	3
장애인	장애인복지시설	동일행정리	5	3	
문화	문화	문화기반시설	시군거점	4	3
		생활문화시설	시군거점	4	3
		마을공동문화시설	동일행정리	4	5
		영화상영관	시군거점	4	3
	여가·체육	공공체육시설	시군거점	4	3
		마을체육시설	동일행정리	4	5
		체육시설업 사업체	시군거점	4	3
예술·스포츠 및 여가관련 서비스업 사업체	시군거점	4	3		
환경	수환경	하수도 보급	-	4	-
	대기환경	가스·먼지·매연 및 악취를 유발하는 시설	-	4	-
안전	치안	경찰관서	인근읍면	4	4
		자율방범대 조직	인근읍면	4	4
		CCTV 보유	-	4	-
	소방	소방서	인근읍면	4	4
의용소방대 대원		인근읍면	4	4	
편의	금융배달	은행	동일읍면	4	4
		우체국	인근행정리	4	5
		택배	인근행정리	4	4
	생활용품	대형소매점	시군거점	2	3
		소형소매점	인근행정리	4	4
		전통시장	시군거점	3	3
	이미용	이용원·미용실	인근행정리	4	5
목욕탕		시군거점	4	4	

<표 120> 지표별 농촌생활서비스 수준/접근성 만족도 결과(논산시 채운면 장화2리)

부문	영역	지표	서비스 제공위치	수준 만족도	접근성 만족도
교육	공공교육	유치원	시군거점	3	3
		초등학교	동일읍면	3	3
		중학교	인근읍면	3	3
		고등학교	인근읍면	3	3
	민간교육	평생교육기관	시군거점	2	2
		학습형 학원	시군거점	2	2
보건	공공의료	취미형 학원	시군거점	3	3
		보건의료원	동일읍면	5	5
	민간의료	보건소	동일읍면	5	5
		종합병원	시군거점	2	4
		병원·의원	시군거점	3	3
		치과병·의원	시군거점	3	3
		한방병·의원	시군거점	3	3
	응급의료	요양병원	인근읍면	5	4
		응급의료기관	시군거점	4	3
	의약품	약국 및 의약품 소매점	동일읍면	5	5
의료용품 소매점		동일읍면	5	5	
복지	아동	영유아보육시설	시군거점	3	3
		아동복지시설	시군거점	3	4
	노인	노인복지시설	시군거점	4	5
	여성	여성복지시설	시군거점	3	3
장애인	장애인복지시설	시군거점	3	4	
문화	문화	문화기반시설	시군거점	3	3
		생활문화시설	시군거점	3	2
		마을공동문화시설	동일행정리	5	5
		영화상영관	시군거점	2	2
	여가·체육	공공체육시설	시군거점	3	4
		마을체육시설	시군거점	3	5
		체육시설업 사업체	시군거점	2	4
예술·스포츠 및 여가관련 서비스업 사업체	시군거점	2	3		
환경	수환경	하수도 보급	-	2	-
	대기환경	가스·먼지·매연 및 악취를 유발하는 시설	-	3	-
안전	치안	경찰관서	인근읍면	5	5
		자율방범대 조직	동일읍면	4	5
		CCTV 보유	-	2	-
	소방	소방서	인근읍면	4	5
의용소방대 대원	동일행정리	3	5		
편의	금융배달	은행	동일읍면	2	4
		우체국	동일읍면	3	4
		택배	인근읍면	2	5
	생활용품	대형소매점	시군거점	2	3
		소형소매점	인근읍면	2	3
		전통시장	시군거점	4	2
	이미용	이용원·미용실	인근읍면	4	4
목욕탕		인근읍면	2	4	

<표 121> 지표별 농촌생활서비스 수준/접근성 만족도 결과(성주군 가천면 동원2리)

부문	영역	지표	서비스 제공위치	수준 만족도	접근성 만족도
교육	공공교육	유치원	동일읍면	1	1
		초등학교	동일읍면	1	1
		중학교	동일읍면	1	1
		고등학교	시군거점	1	1
	민간교육	평생교육기관	시군거점	1	3
		학습형 학원	시군거점	1	3
보건	공공의료	취미형 학원	시군거점	3	3
		보건의료원	동일읍면	4	4
	민간의료	보건소	동일읍면	4	1
		종합병원	주변중심지	4	3
		병원·의원	동일읍면	3	2
		치과병·의원	시군거점	3	2
		한방병·의원	시군거점	3	3
	응급의료	요양병원	동일읍면	3	3
		응급의료기관	시군거점	2	2
	의약품	약국 및 의약품 소매점	동일읍면	3	3
의료용품 소매점		시군거점	1	1	
복지	아동	영유아보육시설	동일읍면	2	4
		아동복지시설	동일읍면	2	4
	노인	노인복지시설	동일읍면	5	4
	여성	여성복지시설	시군거점	1	2
장애인	장애인복지시설	시군거점	1	2	
문화	문화	문화기반시설	시군거점	2	2
		생활문화시설	시군거점	2	2
		마을공동문화시설	인근행정리	2	4
		영화상영관	시군거점	2	2
	여가·체육	공공체육시설	시군거점	1	2
		마을체육시설	시군거점	1	2
		체육시설업 사업체	시군거점	1	2
환경	수환경	예술·스포츠 및 여가관련 서비스업 사업체	시군거점	1	2
	대기환경	하수도 보급	-	3	-
안전	치안	가스·먼지·매연 및 악취를 유발하는 시설	-	5	-
		경찰관서	동일읍면	5	4
		자율방범대 조직	동일읍면	5	4
	소방	CCTV 보유	-	5	-
		소방서	동일읍면	3	4
편의	금융배달	의용소방대 대원	동일읍면	5	4
		은행	시군거점	1	2
		우체국	동일읍면	4	4
	생활용품	택배	시군거점	2	2
		대형소매점	동일읍면	5	4
		소형소매점	동일읍면	3	4
	이미용	전통시장	시군거점	2	2
이용원·미용실		동일읍면	3	4	
	목욕탕	동일읍면	3	4	

<표 122> 지표별 농촌생활서비스 수준/접근성 만족도 결과(성주군 가천면 법전2리)

부문	영역	지표	서비스 제공위치	수준 만족도	접근성 만족도
교육	공공교육	유치원	동일읍면	4	4
		초등학교	동일읍면	4	4
		중학교	동일읍면	4	4
		고등학교	동일읍면	4	4
	민간교육	평생교육기관	동일읍면	1	1
		학습형 학원	시군거점	4	1
보건	공공의료	보건의료원	동일읍면	3	2
		보건소	동일읍면	4	4
	민간의료	종합병원	주변중심지	2	1
		병원·의원	동일읍면	3	2
		치과병·의원	동일읍면	5	2
		한방병·의원	시군거점	3	2
	응급의료	요양병원	동일읍면	1	1
		응급의료기관	주변중심지	1	1
	의약품	약국 및 의약품 소매점	동일읍면	3	4
		의료용품 소매점	동일읍면	3	4
복지	아동	영유아보육시설	동일읍면	3	3
		아동복지시설	동일읍면	3	3
	노인	노인복지시설	동일읍면	5	5
	여성	여성복지시설	시군거점	1	1
장애인	장애인복지시설	시군거점	1	1	
문화	문화	문화기반시설	시군거점	1	1
		생활문화시설	시군거점	2	1
		마을공동문화시설	인근행정리	5	5
	여가·체육	영화상영관	시군거점	3	3
		공공체육시설	동일읍면	3	3
		마을체육시설	동일읍면	3	3
		체육시설업 사업체	시군거점	3	3
환경	수환경	예술·스포츠 및 여가관련 서비스업 사업체	시군거점	3	3
	대기환경	하수도 보급	-	2	-
안전	치안	가스·먼지·매연 및 악취를 유발하는 시설	-	5	-
		경찰관서	동일읍면	5	4
		자율방범대 조직	동일읍면	5	4
	소방	CCTV 보유	-	4	-
		소방서	동일읍면	5	4
편의	금융배달	의용소방대 대원	동일읍면	5	4
		은행	동일읍면	5	4
		우체국	동일읍면	5	4
	생활용품	택배	동일읍면	3	3
		대형소매점	동일읍면	5	5
		소형소매점	동일읍면	5	4
	이미용	전통시장	시군거점	3	3
		이용원·미용실	동일읍면	5	4
	목욕탕	동일읍면	5	4	

<표 123> 지표별 농촌생활서비스 수준/접근성 만족도 결과(성주군 가천면 화죽2리)

부문	영역	지표	서비스 제공위치	수준 만족도	접근성 만족도
교육	공공교육	유치원	시군거점	3	3
		초등학교	동일읍면	3	3
		중학교	동일읍면	3	3
		고등학교	동일읍면	3	3
	민간교육	평생교육기관	주변중심지	2	2
		학습형 학원	시군거점	3	3
보건	공공의료	취미형 학원	시군거점	3	3
		보건의료원	동일읍면	3	3
	민간의료	보건소	동일읍면	4	4
		종합병원	주변중심지	1	1
		병원·의원	시군거점	3	3
		치과병·의원	시군거점	2	3
		한방병·의원	시군거점	2	3
	응급의료	요양병원	시군거점	3	3
		응급의료기관	시군거점	2	3
	의약품	약국 및 의약품 소매점	동일읍면	4	4
의료용품 소매점		시군거점	2	3	
복지	아동	영유아보육시설	동일읍면	3	3
		아동복지시설	동일읍면	3	3
	노인	노인복지시설	동일읍면	3	3
	여성	여성복지시설	동일읍면	3	3
장애인	장애인복지시설	시군거점	2	3	
문화	문화	문화기반시설	시군거점	3	3
		생활문화시설	시군거점	4	3
		마을공동문화시설	인근행정리	4	4
		영화상영관	시군거점	3	3
	여가·체육	공공체육시설	시군거점	4	3
		마을체육시설	시군거점	1	2
		체육시설업 사업체	시군거점	2	3
예술·스포츠 및 여가관련 서비스업 사업체	시군거점	3	3		
환경	수환경	하수도 보급	-	2	-
	대기환경	가스·먼지·매연 및 악취를 유발하는 시설	-	5	-
안전	치안	경찰관서	동일읍면	3	3
		자율방범대 조직	동일읍면	3	3
		CCTV 보유	-	4	-
	소방	소방서	시군거점	3	3
		의용소방대 대원	동일읍면	3	3
편의	금융배달	은행	동일읍면	4	3
		우체국	동일읍면	4	3
		택배	동일읍면	3	3
	생활용품	대형소매점	동일읍면	4	3
		소형소매점	동일읍면	2	3
		전통시장	시군거점	1	3
	이미용	이용원·미용실	동일읍면	4	3
		목욕탕	동일읍면	3	3

<표 124> 지표별 농촌생활서비스 수준/접근성 만족도 결과(성주군 금수면 광산3리)

부문	영역	지표	서비스 제공위치	수준 만족도	접근성 만족도
교육	공공교육	유치원	시군거점	3	3
		초등학교	시군거점	3	3
		중학교	시군거점	3	3
		고등학교	시군거점	3	3
	민간교육	평생교육기관	주변중심지	3	3
		학습형 학원	주변중심지	3	3
보건	공공의료	보건의료원	시군거점	5	5
		보건소	동일읍면	5	5
	민간의료	종합병원	주변중심지	3	3
		병원·의원	시군거점	3	3
		치과병·의원	시군거점	3	3
		한방병·의원	시군거점	3	3
	응급의료	요양병원	주변중심지	3	3
		응급의료기관	시군거점	3	3
	의약품	약국 및 의약품 소매점	동일읍면	3	3
		의료용품 소매점	동일읍면	3	3
복지	아동	영유아보육시설	시군거점	3	3
		아동복지시설	시군거점	3	3
	노인	노인복지시설	시군거점	3	3
	여성	여성복지시설	시군거점	3	3
장애인	장애인복지시설	시군거점	3	3	
문화	문화	문화기반시설	시군거점	4	4
		생활문화시설	시군거점	5	5
		마을공동문화시설	시군거점	5	5
		영화상영관	시군거점	1	1
	여가·체육	공공체육시설	시군거점	2	2
		마을체육시설	시군거점	2	2
		체육시설업 사업체	시군거점	2	2
예술·스포츠 및 여가관련 서비스업 사업체	시군거점	4	4		
환경	수환경	하수도 보급	-	4	-
	대기환경	가스·먼지·매연 및 악취를 유발하는 시설	-	3	-
안전	치안	경찰관서	동일읍면	4	4
		자율방범대 조직	동일읍면	4	4
		CCTV 보유	-	4	-
	소방	소방서	시군거점	4	3
의용소방대 대원	동일읍면	4	3		
편의	금융배달	은행	동일읍면	5	5
		우체국	동일읍면	5	5
		택배	동일읍면	4	4
	생활용품	대형소매점	동일읍면	2	2
		소형소매점	동일읍면	3	3
		전통시장	동일읍면	1	1
	이미용	이용원·미용실	동일읍면	2	2
		목욕탕	동일읍면	1	1

<표 125> 지표별 농촌생활서비스 수준/접근성 만족도 결과(성주군 금수면 봉두리)

부문	영역	지표	서비스 제공위치	수준 만족도	접근성 만족도
교육	공공교육	유치원	시군거점	1	3
		초등학교	시군거점	1	3
		중학교	시군거점	1	3
		고등학교	시군거점	1	3
	민간교육	평생교육기관	주변중심지	2	3
		학습형 학원	주변중심지	1	3
보건	공공의료	보건의료원	시군거점	4	3
		보건소	동일읍면	4	4
	민간의료	종합병원	주변중심지	3	2
		병원·의원	시군거점	3	2
		치과병·의원	시군거점	3	2
		한방병·의원	시군거점	5	2
	응급의료	요양병원	주변중심지	3	3
		응급의료기관	시군거점	3	2
	의약품	약국 및 의약품 소매점	동일읍면	3	4
		의료용품 소매점	동일읍면	3	4
복지	아동	영유아보육시설	시군거점	3	2
		아동복지시설	시군거점	3	2
	노인	노인복지시설	시군거점	3	2
	여성	여성복지시설	시군거점	3	2
장애인	장애인복지시설	시군거점	3	2	
문화	문화	문화기반시설	시군거점	3	2
		생활문화시설	시군거점	3	2
		마을공동문화시설	동일읍면	3	4
		영화상영관	시군거점	3	2
	여가·체육	공공체육시설	시군거점	3	2
		마을체육시설	시군거점	3	2
		체육시설업 사업체	시군거점	3	2
예술·스포츠 및 여가관련 서비스업 사업체	시군거점	3	2		
환경	수환경	하수도 보급	-	1	-
	대기환경	가스·먼지·매연 및 악취를 유발하는 시설	-	5	-
안전	치안	경찰관서	동일읍면	3	4
		자율방범대 조직	동일읍면	3	4
		CCTV 보유	-	2	-
	소방	소방서	시군거점	3	2
의용소방대 대원		동일읍면	4	4	
편의	금융배달	은행	동일읍면	5	4
		우체국	동일읍면	5	4
		택배	시군거점	5	2
	생활용품	대형소매점	동일읍면	3	4
		소형소매점	동일읍면	3	4
		전통시장	시군거점	3	2
	이미용	이용원·미용실	동일읍면	3	4
		목욕탕	동일읍면	3	4

<표 126> 지표별 농촌생활서비스 수준/접근성 만족도 결과(성주군 금수면 후평2리)

부문	영역	지표	서비스 제공위치	수준 만족도	접근성 만족도
교육	공공교육	유치원	시군거점	3	1
		초등학교	인근읍면	3	1
		중학교	시군거점	3	1
		고등학교	시군거점	3	1
	민간교육	평생교육기관	주변중심지	3	1
		학습형 학원	주변중심지	3	1
보건	공공의료	보건의료원	시군거점	2	1
		보건소	시군거점	2	1
	민간의료	종합병원	주변중심지	1	1
		병원·의원	동일읍면	1	1
		치과병·의원	동일읍면	1	1
		한방병·의원	시군거점	1	1
	응급의료	요양병원	시군거점	1	1
		응급의료기관	시군거점	1	1
	의약품	약국 및 의약품 소매점	시군거점	1	1
		의료용품 소매점	시군거점	1	1
복지	아동	영유아보육시설	시군거점	3	2
		아동복지시설	시군거점	3	2
	노인	노인복지시설	시군거점	3	2
	여성	여성복지시설	시군거점	3	2
장애인	장애인복지시설	시군거점	3	2	
문화	문화	문화기반시설	시군거점	3	1
		생활문화시설	시군거점	3	1
		마을공동문화시설	인근행정리	3	4
		영화상영관	시군거점	3	2
	여가·체육	공공체육시설	시군거점	3	2
		마을체육시설	시군거점	3	2
		체육시설업 사업체	시군거점	3	2
예술·스포츠 및 여가관련 서비스업 사업체	시군거점	3	2		
환경	수환경	하수도 보급	-	3	-
	대기환경	가스·먼지·매연 및 악취를 유발하는 시설	-	3	-
안전	치안	경찰관서	동일읍면	4	4
		자율방범대 조직	동일읍면	4	4
		CCTV 보유	-	4	-
	소방	소방서	인근읍면	1	2
의용소방대 대원	동일읍면	1	3		
편의	금융배달	은행	동일읍면	1	3
		우체국	동일읍면	3	3
		택배	동일읍면	3	3
	생활용품	대형소매점	동일읍면	3	3
		소형소매점	동일읍면	3	3
		전통시장	시군거점	1	3
	이미용	이용원·미용실	동일읍면	1	3
목욕탕		동일읍면	1	3	

<표 127> 지표별 농촌생활서비스 수준/접근성 만족도 결과(성주군 대가면 금산1리)

부문	영역	지표	서비스 제공위치	수준 만족도	접근성 만족도
교육	공공교육	유치원	인근읍면	4	5
		초등학교	인근읍면	4	5
		중학교	인근읍면	4	2
		고등학교	시군거점	4	1
	민간교육	평생교육기관	주변중심지	3	2
		학습형 학원	시군거점	3	2
보건	공공의료	취미형 학원	시군거점	3	2
		보건의료원	시군거점	4	2
	민간의료	보건의료원	인근읍면	4	3
		보건소	주변중심지	5	1
		종합병원	시군거점	3	2
		병원·의원	시군거점	3	2
		치과병·의원	시군거점	3	2
	응급의료	한방병·의원	시군거점	3	2
		요양병원	시군거점	3	2
	의약품	응급의료기관	시군거점	3	2
약국 및 의약품 소매점		인근읍면	3	3	
복지	아동	의료용품 소매점	시군거점	3	2
		영유아보육시설	시군거점	4	2
	노인	아동복지시설	시군거점	4	2
	여성	노인복지시설	시군거점	4	2
	장애인	여성복지시설	시군거점	3	2
문화	문화	장애인복지시설	시군거점	3	2
		문화기반시설	인근읍면	4	3
		생활문화시설	시군거점	4	2
		마을공동문화시설	인근읍면	5	3
	여가·체육	영화상영관	주변중심지	3	1
		공공체육시설	시군거점	5	2
		마을체육시설	인근읍면	5	3
환경	수환경	체육시설업 사업체	시군거점	3	2
	대기환경	예술·스포츠 및 여가관련 서비스업 사업체	시군거점	3	2
안전	치안	하수도 보급	-	2	-
		경찰관서	인근읍면	5	3
		자율방범대 조직	인근읍면	4	3
	소방	CCTV 보유	-	1	-
		소방서	인근읍면	5	3
편의	금융배달	의용소방대 대원	인근읍면	4	3
		은행	인근읍면	3	4
		우체국	인근읍면	3	4
	생활용품	택배	인근읍면	3	4
		대형소매점	주변중심지	3	1
		소형소매점	인근읍면	3	4
	이미용	전통시장	인근읍면	3	4
이용원·미용실		인근읍면	3	4	
		목욕탕	인근읍면	3	4

<표 128> 지표별 농촌생활서비스 수준/접근성 만족도 결과(성주군 대가면 대천1리)

부문	영역	지표	서비스 제공위치	수준 만족도	접근성 만족도	
교육	공공교육	유치원	인근읍면	5	4	
		초등학교	인근읍면	4	4	
		중학교	인근읍면	4	4	
		고등학교	시군거점	3	2	
	민간교육	평생교육기관	주변중심지	3	2	
		학습형 학원	시군거점	3	4	
보건	공공의료	취미형 학원	시군거점	3	4	
		보건의료원	시군거점	2	3	
	민간의료	보건소	인근읍면	4	5	
		종합병원	주변중심지	5	1	
		병원·의원	시군거점	5	3	
		치과병·의원	시군거점	3	3	
		한방병·의원	시군거점	3	3	
	응급의료	요양병원	시군거점	4	3	
		응급의료기관	시군거점	2	3	
	의약품	약국 및 의약품 소매점	시군거점	2	4	
의료용품 소매점		주변중심지	2	1		
복지	아동	영유아보육시설	인근읍면	4	4	
		아동복지시설	인근읍면	3	4	
	노인	노인복지시설	시군거점	3	3	
	여성	여성복지시설	주변중심지	2	1	
장애인	장애인복지시설	주변중심지	2	1		
문화	문화	문화기반시설	인근읍면	4	4	
		생활문화시설	시군거점	4	3	
		마을공동문화시설	인근행정리	4	5	
		영화상영관	주변중심지	2	1	
	여가·체육	공공체육시설	시군거점	3	5	
		마을체육시설	인근읍면	5	5	
		체육시설업 사업체	시군거점	3	2	
환경	예술·스포츠 및 여가관련 서비스업 사업체	시군거점	2	2		
	수환경	하수도 보급	-	2	-	
안전	대기환경	가스·먼지·매연 및 악취를 유발하는 시설	-	2	-	
		치안	경찰관서	인근읍면	2	3
			자율방범대 조직	인근읍면	2	3
	소방	CCTV 보유	-	1	-	
		소방서	인근읍면	4	4	
편의	금융배달	의용소방대 대원	인근읍면	3	4	
		은행	인근읍면	2	4	
		우체국	인근읍면	3	4	
	생활용품	택배	인근읍면	1	4	
		대형소매점	시군거점	3	3	
		소형소매점	인근읍면	4	4	
		전통시장	인근읍면	3	4	
	이미용	이용원·미용실	인근읍면	3	4	
목욕탕		인근읍면	3	4		

<표 129> 지표별 농촌생활서비스 수준/접근성 만족도 결과(성주군 대가면 용흥3리)

부문	영역	지표	서비스 제공위치	수준 만족도	접근성 만족도
교육	공공교육	유치원	인근읍면	5	5
		초등학교	인근읍면	5	5
		중학교	인근읍면	5	5
		고등학교	시군거점	5	3
	민간교육	평생교육기관	주변중심지	3	2
		학습형 학원	시군거점	4	3
보건	공공의료	취미형 학원	주변중심지	4	2
		보건의료원	시군거점	1	3
	민간의료	보건소	인근읍면	4	5
		종합병원	주변중심지	5	2
		병원·의원	인근읍면	5	5
		치과병·의원	시군거점	5	2
		한방병·의원	인근읍면	5	5
	응급의료	요양병원	주변중심지	5	2
		응급의료기관	시군거점	3	5
	의약품	약국 및 의약품 소매점	인근읍면	3	5
의료용품 소매점		주변중심지	3	1	
복지	아동	영유아보육시설	인근읍면	5	5
		아동복지시설	시군거점	5	3
	노인	노인복지시설	시군거점	5	3
	여성	여성복지시설	시군거점	3	3
장애인	장애인복지시설	주변중심지	3	1	
문화	문화	문화기반시설	시군거점	5	3
		생활문화시설	시군거점	5	3
		마을공동문화시설	인근읍면	5	5
		영화상영관	주변중심지	4	1
	여가·체육	공공체육시설	시군거점	5	3
		마을체육시설	인근읍면	5	5
		체육시설업 사업체	시군거점	5	3
예술·스포츠 및 여가관련 서비스업 사업체	주변중심지	3	1		
환경	수환경	하수도 보급	-	5	-
	대기환경	가스·먼지·매연 및 악취를 유발하는 시설	-	1	-
안전	치안	경찰관서	인근읍면	3	5
		자율방범대 조직	인근읍면	2	5
		CCTV 보유	-	1	-
	소방	소방서	인근읍면	3	5
의용소방대 대원		인근읍면	3	5	
편의	금융배달	은행	인근읍면	3	5
		우체국	인근읍면	3	5
		택배	인근읍면	1	5
	생활용품	대형소매점	시군거점	1	5
		소형소매점	인근읍면	3	3
		전통시장	인근읍면	3	5
	이미용	이용원·미용실	인근읍면	4	5
		목욕탕	인근읍면	4	5

<표 130> 지표별 농촌생활서비스 수준/접근성 만족도 결과(성주군 벽진면 봉학2리)

부문	영역	지표	서비스 제공위치	수준 만족도	접근성 만족도
교육	공공교육	유치원	동일읍면	1	1
		초등학교	동일읍면	1	1
		중학교	동일읍면	1	1
		고등학교	시군거점	1	1
	민간교육	평생교육기관	주변중심지	1	1
		학습형 학원	시군거점	1	1
보건	공공의료	보건의료원	인근행정리	4	5
		보건소	동일읍면	2	4
	민간의료	종합병원	주변중심지	2	3
		병원·의원	시군거점	2	3
		치과병·의원	시군거점	2	3
		한방병·의원	시군거점	2	3
	응급의료	요양병원	시군거점	3	4
		응급의료기관	주변중심지	2	1
	의약품	약국 및 의약품 소매점	시군거점	3	3
		의료용품 소매점	시군거점	3	3
복지	아동	영유아보육시설	인근읍면	3	3
		아동복지시설	시군거점	3	3
	노인	노인복지시설	시군거점	4	3
	여성	여성복지시설	시군거점	3	3
장애인	장애인복지시설	시군거점	2	3	
문화	문화	문화기반시설	시군거점	2	3
		생활문화시설	시군거점	4	4
		마을공동문화시설	동일행정리	4	4
		영화상영관	주변중심지	3	3
	여가·체육	공공체육시설	인근읍면	3	4
		마을체육시설	동일읍면	4	4
		체육시설업 사업체	시군거점	3	3
예술·스포츠 및 여가관련 서비스업 사업체	주변중심지	2	2		
환경	수환경	하수도 보급	-	1	-
	대기환경	가스·먼지·매연 및 악취를 유발하는 시설	-	1	-
안전	치안	경찰관서	동일읍면	3	3
		자율방범대 조직	동일읍면	1	3
		CCTV 보유	-	3	-
	소방	소방서	시군거점	3	3
의용소방대 대원	동일읍면	3	3		
편의	금융배달	은행	동일읍면	3	3
		우체국	동일읍면	3	3
		택배	동일읍면	3	3
	생활용품	대형소매점	주변중심지	1	2
		소형소매점	시군거점	3	3
		전통시장	시군거점	3	3
	이미용	이용원·미용실	동일읍면	3	3
목욕탕		주변중심지	3	4	

<표 131> 지표별 농촌생활서비스 수준/접근성 만족도 결과(성주군 벽진면 봉학4리)

부문	영역	지표	서비스 제공위치	수준 만족도	접근성 만족도
교육	공공교육	유치원	인근읍면	1	1
		초등학교	인근읍면	1	1
		중학교	인근읍면	1	1
		고등학교	인근읍면	1	1
	민간교육	평생교육기관	시군거점	2	1
		학습형 학원	시군거점	1	1
보건	공공의료	취미형 학원	시군거점	1	1
		보건의료원	시군거점	1	1
	민간의료	보건소	인근행정리	4	4
		종합병원	주변중심지	2	1
		병원·의원	시군거점	2	2
		치과병·의원	시군거점	2	2
		한방병·의원	시군거점	2	2
	응급의료	요양병원	시군거점	2	2
		응급의료기관	시군거점	3	3
	의약품	약국 및 의약품 소매점	동일읍면	2	2
의료용품 소매점		시군거점	1	2	
복지	아동	영유아보육시설	동일읍면	3	3
		아동복지시설	동일읍면	2	2
	노인	노인복지시설	시군거점	4	5
	여성	여성복지시설	시군거점	1	1
장애인	장애인복지시설	시군거점	1	1	
문화	문화	문화기반시설	시군거점	1	2
		생활문화시설	동일읍면	3	3
		마을공동문화시설	동일읍면	3	3
		영화상영관	동일읍면	2	3
	여가·체육	공공체육시설	동일읍면	1	2
		마을체육시설	동일읍면	1	2
		체육시설업 사업체	동일읍면	1	2
환경	수환경	예술·스포츠 및 여가관련 서비스업 사업체	동일읍면	1	2
	대기환경	하수도 보급	-	3	-
안전	치안	가스·먼지·매연 및 악취를 유발하는 시설	-	4	-
		경찰관서	동일읍면	3	3
		자율방범대 조직	동일읍면	2	2
	소방	CCTV 보유	-	4	-
		소방서	동일읍면	3	4
편의	금융배달	의용소방대 대원	동일읍면	2	2
		은행	동일읍면	4	4
		우체국	동일읍면	4	4
	생활용품	택배	동일읍면	4	4
		대형소매점	동일읍면	4	4
		소형소매점	동일읍면	2	3
	이미용	전통시장	시군거점	3	2
이용원·미용실		동일읍면	2	2	
	목욕탕	동일읍면	2	2	

<표 132> 지표별 농촌생활서비스 수준/접근성 만족도 결과(성주군 벽진면 외기3리)

부문	영역	지표	서비스 제공위치	수준 만족도	접근성 만족도
교육	공공교육	유치원	동일읍면	5	4
		초등학교	동일읍면	5	4
		중학교	동일읍면	5	4
		고등학교	시군거점	5	2
	민간교육	평생교육기관	시군거점	5	2
		학습형 학원 취미형 학원	시군거점	5	2
보건	공공의료	보건의료원	주변중심지	3	2
		보건소	인근행정리	3	2
	민간의료	종합병원	주변중심지	4	2
		병원·의원	동일읍면	2	2
		치과병·의원	주변중심지	3	2
		한방병·의원	시군거점	3	2
	응급의료	요양병원	시군거점	4	2
		응급의료기관	주변중심지	4	2
	의약품	약국 및 의약품 소매점	시군거점	3	2
		의료용품 소매점	시군거점	3	2
복지	아동	영유아보육시설	동일읍면	5	4
		아동복지시설	동일읍면	5	4
	노인	노인복지시설	주변중심지	3	3
	여성	여성복지시설	시군거점	3	3
장애인	장애인복지시설	주변중심지	3	3	
문화	문화	문화기반시설	시군거점	4	3
		생활문화시설	시군거점	4	3
		마을공동문화시설	인근행정리	4	4
		영화상영관	시군거점	3	2
	여가·체육	공공체육시설	시군거점	4	3
		마을체육시설	시군거점	4	3
		체육시설업 사업체	시군거점	4	3
예술·스포츠 및 여가관련 서비스업 사업체	주변중심지	4	3		
환경	수환경	하수도 보급	-	2	-
	대기환경	가스·먼지·매연 및 악취를 유발하는 시설	-	2	-
안전	치안	경찰관서	시군거점	3	2
		자율방범대 조직	시군거점	3	2
		CCTV 보유	-	1	-
	소방	소방서	인근행정리	3	2
의용소방대 대원	시군거점	3	2		
편의	금융배달	은행	시군거점	3	2
		우체국	시군거점	3	2
		택배	인근읍면	3	2
	생활용품	대형소매점	주변중심지	3	1
		소형소매점	인근행정리	3	2
		전통시장	시군거점	3	2
	이미용	이용원·미용실	시군거점	3	2
목욕탕		동일읍면	3	2	

<표 133> 지표별 농촌생활서비스 수준/접근성 만족도 결과(성주군 선남면 문방1리)

부문	영역	지표	서비스 제공위치	수준 만족도	접근성 만족도
교육	공공교육	유치원	시군거점	5	3
		초등학교	시군거점	5	3
		중학교	시군거점	5	3
		고등학교	시군거점	5	3
	민간교육	평생교육기관	주변중심지	1	1
		학습형 학원	시군거점	1	1
		취미형 학원	시군거점	1	1
보건	공공의료	보건의료원	시군거점	3	2
		보건소	인근행정리	3	2
	민간의료	종합병원	주변중심지	4	3
		병원·의원	시군거점	4	3
		치과병·의원	시군거점	4	3
		한방병·의원	시군거점	4	3
	응급의료	요양병원	시군거점	4	3
		응급의료기관	시군거점	3	3
	의약품	약국 및 의약품 소매점	시군거점	3	2
		의료용품 소매점	시군거점	3	2
복지	아동	영유아보육시설	시군거점	4	3
		아동복지시설	시군거점	4	3
	노인	노인복지시설	시군거점	4	3
	여성	여성복지시설	주변중심지	3	1
장애인		장애인복지시설	주변중심지	3	1
문화	문화	문화기반시설	시군거점	4	3
		생활문화시설	시군거점	4	3
		마을공동문화시설	인근행정리	4	4
		영화상영관	주변중심지	2	1
	여가·체육	공공체육시설	시군거점	4	2
		마을체육시설	인근행정리	4	4
		체육시설업 사업체	시군거점	4	2
	예술·스포츠 및 여가관련 서비스업 사업체	시군거점	4	2	
환경	수환경	하수도 보급	-	5	-
	대기환경	가스·먼지·매연 및 악취를 유발하는 시설	-	3	-
안전	치안	경찰관서	시군거점	4	3
		자율방범대 조직	시군거점	4	3
		CCTV 보유	-	2	-
	소방	소방서	시군거점	3	3
의용소방대 대원		시군거점	3	3	
편의	금융배달	은행	시군거점	4	3
		우체국	시군거점	4	3
		택배	시군거점	2	3
	생활용품	대형소매점	주변중심지	4	3
		소형소매점	시군거점	2	1
		전통시장	시군거점	2	3
	이미용	이용원·미용실	시군거점	3	3
		목욕탕	시군거점	3	3

<표 134> 지표별 농촌생활서비스 수준/접근성 만족도 결과(성주군 선남면 용신3리)

부문	영역	지표	서비스 제공위치	수준 만족도	접근성 만족도
교육	공공교육	유치원	시군거점	5	3
		초등학교	시군거점	5	3
		중학교	시군거점	4	3
		고등학교	시군거점	4	3
	민간교육	평생교육기관	주변중심지	3	2
		학습형 학원	시군거점	3	2
보건	공공의료	취미형 학원	주변중심지	3	2
		보건의료원	시군거점	3	3
	민간의료	보건소	인근행정리	4	3
		종합병원	주변중심지	5	1
		병원·의원	시군거점	4	3
		치과병·의원	시군거점	3	3
		한방병·의원	시군거점	4	3
	응급의료	요양병원	시군거점	5	3
		응급의료기관	시군거점	4	3
	의약품	약국 및 의약품 소매점	시군거점	3	3
의료용품 소매점		시군거점	3	3	
복지	아동	영유아보육시설	시군거점	4	5
		아동복지시설	시군거점	4	5
	노인	노인복지시설	시군거점	4	5
		여성복지시설	시군거점	3	5
장애인	장애인복지시설	주변중심지	4	2	
문화	문화	문화기반시설	시군거점	5	5
		생활문화시설	시군거점	4	3
		마을공동문화시설	시군거점	5	3
		영화상영관	주변중심지	3	1
	여가·체육	공공체육시설	시군거점	5	3
		마을체육시설	인근행정리	5	3
		체육시설업 사업체	시군거점	5	3
예술·스포츠 및 여가관련 서비스업 사업체	시군거점	3	3		
환경	수환경	하수도 보급	-	4	-
	대기환경	가스·먼지·매연 및 악취를 유발하는 시설	-	1	-
안전	치안	경찰관서	시군거점	4	3
		자율방범대 조직	인근행정리	4	3
		CCTV 보유	-	3	-
	소방	소방서	시군거점	4	4
의용소방대 대원		시군거점	3	4	
편의	금융배달	은행	시군거점	4	4
		우체국	시군거점	4	4
		택배	시군거점	2	1
	생활용품	대형소매점	주변중심지	5	4
		소형소매점	시군거점	5	4
		전통시장	시군거점	4	4
	이미용	이용원·미용실	시군거점	4	4
목욕탕		시군거점	4	4	

<표 135> 지표별 농촌생활서비스 수준/접근성 만족도 결과(성주군 선남면 취곡1리)

부문	영역	지표	서비스 제공위치	수준 만족도	접근성 만족도
교육	공공교육	유치원	동일읍면	3	2
		초등학교	동일읍면	4	3
		중학교	동일읍면	4	2
		고등학교	시군거점	4	4
	민간교육	평생교육기관	시군거점	3	3
		학습형 학원	시군거점	1	3
보건	공공의료	취미형 학원	동일읍면	3	2
		보건의료원	주변중심지	1	3
	민간의료	보건소	인근행정리	4	4
		종합병원	주변중심지	4	2
		병원·의원	동일읍면	2	4
		치과병·의원	시군거점	1	1
		한방병·의원	동일읍면	3	3
	응급의료	요양병원	인근행정리	2	5
		응급의료기관	시군거점	4	2
	의약품	약국 및 의약품 소매점	동일읍면	4	4
의료용품 소매점		동일읍면	3	3	
복지	아동	영유아보육시설	동일읍면	3	4
		아동복지시설	동일읍면	3	4
	노인	노인복지시설	시군거점	2	2
	여성	여성복지시설	시군거점	2	2
장애인	장애인복지시설	주변중심지	1	1	
문화	문화	문화기반시설	주변중심지	1	1
		생활문화시설	시군거점	2	2
		마을공동문화시설	동일행정리	4	3
		영화상영관	주변중심지	1	1
	여가·체육	공공체육시설	인근행정리	4	5
		마을체육시설	동일읍면	4	4
		체육시설업 사업체	인근행정리	3	5
예술·스포츠 및 여가관련 서비스업 사업체	시군거점	2	2		
환경	수환경	하수도 보급	-	4	-
	대기환경	가스·먼지·매연 및 악취를 유발하는 시설	-	1	-
안전	치안	경찰관서	동일읍면	5	4
		자율방범대 조직	동일읍면	5	4
		CCTV 보유	-	5	-
	소방	소방서	인근행정리	5	5
		의용소방대 대원	인근행정리	5	5
편의	금융배달	은행	동일읍면	5	4
		우체국	동일읍면	5	4
		택배	동일읍면	4	4
	생활용품	대형소매점	동일읍면	3	4
		소형소매점	시군거점	4	3
		전통시장	시군거점	5	2
	이미용	이용원·미용실	동일읍면	4	4
		목욕탕	시군거점	4	2

<표 136> 지표별 농촌생활서비스 수준/접근성 만족도 결과(성주군 성주읍 성산2리)

부문	영역	지표	서비스 제공위치	수준 만족도	접근성 만족도
교육	공공교육	유치원	동일읍면	3	5
		초등학교	동일읍면	3	5
		중학교	동일읍면	3	5
		고등학교	동일읍면	3	5
	민간교육	평생교육기관	주변중심지	3	1
		학습형 학원	동일읍면	3	5
		취미형 학원	동일읍면	3	5
보건	공공의료	보건의료원	동일읍면	4	5
		보건소	동일읍면	3	5
	민간의료	종합병원	주변중심지	2	1
		병원·의원	동일읍면	2	5
		치과병·의원	동일읍면	2	5
		한방병·의원	동일읍면	2	5
	응급의료	요양병원	동일읍면	3	5
		응급의료기관	동일읍면	3	5
	의약품	약국 및 의약품 소매점	동일읍면	4	5
		의료용품 소매점	주변중심지	3	1
복지	아동	영유아보육시설	동일읍면	3	5
		아동복지시설	동일읍면	3	5
	노인	노인복지시설	동일읍면	3	5
	여성	여성복지시설	주변중심지	3	1
장애인	장애인복지시설	동일읍면	3	5	
문화	문화	문화기반시설	동일읍면	4	5
		생활문화시설	동일읍면	4	5
		마을공동문화시설	인근행정리	4	5
		영화상영관	주변중심지	2	1
	여가·체육	공공체육시설	동일읍면	4	5
		마을체육시설	동일읍면	4	5
		체육시설업 사업체	동일읍면	4	5
		예술·스포츠 및 여가관련 서비스업 사업체	동일읍면	3	5
환경	수환경	하수도 보급	-	1	-
	대기환경	가스·먼지·매연 및 악취를 유발하는 시설	-	1	-
안전	치안	경찰관서	동일읍면	3	5
		자율방범대 조직	동일읍면	3	5
		CCTV 보유	-	3	-
	소방	소방서	동일읍면	3	5
의용소방대 대원		동일읍면	3	5	
편의	금융배달	은행	동일읍면	2	5
		우체국	동일읍면	2	5
		택배	동일읍면	1	5
	생활용품	대형소매점	주변중심지	1	1
		소형소매점	동일읍면	3	5
		전통시장	동일읍면	1	5
	이미용	이용원·미용실	동일읍면	3	5
목욕탕		동일읍면	3	5	

<표 137> 지표별 농촌생활서비스 수준/접근성 만족도 결과(성주군 성주읍 성산4리)

부문	영역	지표	서비스 제공위치	수준 만족도	접근성 만족도
교육	공공교육	유치원	동일읍면	5	5
		초등학교	동일읍면	5	5
		중학교	동일읍면	5	5
		고등학교	동일읍면	5	5
	민간교육	평생교육기관	주변중심지	3	3
		학습형 학원	동일읍면	3	5
보건	공공의료	취미형 학원	동일읍면	3	5
		보건의료원	동일읍면	2	5
	민간의료	보건소	동일읍면	3	5
		종합병원	주변중심지	5	3
		병원·의원	동일읍면	4	5
		치과병·의원	동일읍면	4	5
		한방병·의원	동일읍면	4	5
	응급의료	요양병원	동일읍면	5	5
		응급의료기관	동일읍면	2	5
	의약품	약국 및 의약품 소매점	동일읍면	3	5
의료용품 소매점		주변중심지	3	2	
복지	아동	영유아보육시설	동일읍면	5	5
		아동복지시설	동일읍면	5	5
	노인	노인복지시설	동일읍면	4	5
	여성	여성복지시설	동일읍면	1	5
장애인	장애인복지시설	동일읍면	4	5	
문화	문화	문화기반시설	동일읍면	3	5
		생활문화시설	동일읍면	3	5
		마을공동문화시설	동일읍면	4	5
		영화상영관	주변중심지	1	2
	여가·체육	공공체육시설	동일읍면	4	5
		마을체육시설	동일읍면	5	5
		체육시설업 사업체	동일읍면	4	5
예술·스포츠 및 여가관련 서비스업 사업체	동일읍면	4	5		
환경	수환경	하수도 보급	-	3	-
	대기환경	가스·먼지·매연 및 악취를 유발하는 시설	-	1	-
안전	치안	경찰관서	동일읍면	4	5
		자율방범대 조직	동일읍면	4	5
		CCTV 보유	-	3	-
	소방	소방서	동일읍면	4	5
의용소방대 대원		동일읍면	4	5	
편의	금융배달	은행	동일읍면	4	5
		우체국	동일읍면	4	5
		택배	동일읍면	4	5
	생활용품	대형소매점	주변중심지	3	5
		소형소매점	동일읍면	3	2
		전통시장	동일읍면	1	5
	이미용	이용원·미용실	동일읍면	5	5
목욕탕		동일읍면	5	5	

<표 138> 지표별 농촌생활서비스 수준/접근성 만족도 결과(성주군 성주읍 학산1리)

부문	영역	지표	서비스 제공위치	수준 만족도	접근성 만족도
교육	공공교육	유치원	동일읍면	3	5
		초등학교	동일읍면	3	5
		중학교	동일읍면	3	5
		고등학교	동일읍면	3	5
	민간교육	평생교육기관	동일읍면	3	5
		학습형 학원 취미형 학원	동일읍면	3	5
보건	공공의료	보건의료원	동일읍면	1	5
		보건소	동일읍면	1	5
	민간의료	종합병원	동일읍면	1	5
		병원·의원	동일읍면	1	5
		치과병·의원	동일읍면	1	5
		한방병·의원	동일읍면	1	5
	응급의료	요양병원	동일읍면	1	5
		응급의료기관	동일읍면	1	5
	의약품	약국 및 의약품 소매점	동일읍면	1	5
		의료용품 소매점	동일읍면	1	5
복지	아동	영유아보육시설	동일읍면	4	5
		아동복지시설	동일읍면	4	5
	노인	노인복지시설	동일읍면	3	5
	여성	여성복지시설	동일읍면	3	5
장애인	장애인복지시설	동일읍면	3	5	
문화	문화	문화기반시설	동일읍면	3	5
		생활문화시설	동일읍면	3	5
		마을공동문화시설	동일읍면	3	5
		영화상영관	주변중심지	2	3
	여가·체육	공공체육시설	동일읍면	3	5
		마을체육시설 체육시설업 사업체	동일읍면	3	5
예술·스포츠 및 여가관련 서비스업 사업체	동일읍면	3	5		
환경	수환경	하수도 보급	-	2	-
	대기환경	가스·먼지·매연 및 악취를 유발하는 시설	-	2	-
안전	치안	경찰관서	동일읍면	4	5
		자율방범대 조직	동일읍면	4	5
		CCTV 보유	-	1	-
	소방	소방서	동일읍면	4	5
의용소방대 대원		동일읍면	4	5	
편의	금융배달	은행	동일읍면	4	5
		우체국	동일읍면	4	5
		택배	동일읍면	4	5
	생활용품	대형소매점	동일읍면	3	5
		소형소매점	주변중심지	2	5
		전통시장	동일읍면	3	3
이미용	이용원·미용실	동일읍면	3	5	
	목욕탕	동일읍면	3	5	

<표 139> 지표별 농촌생활서비스 수준/접근성 만족도 결과(성주군 수륜면 보월2리)

부문	영역	지표	서비스 제공위치	수준 만족도	접근성 만족도
교육	공공교육	유치원	동일읍면	4	4
		초등학교	동일읍면	4	4
		중학교	동일읍면	4	4
		고등학교	동일읍면	4	4
	민간교육	평생교육기관	시군거점	3	2
		학습형 학원 취미형 학원	시군거점	3	2
보건	공공의료	보건의료원	주변중심지	4	1
		보건소	인근행정리	4	3
	민간의료	종합병원	주변중심지	4	2
		병원·의원	시군거점	4	2
		치과병·의원	시군거점	4	2
		한방병·의원	시군거점	4	2
	응급의료	요양병원	시군거점	3	2
		응급의료기관	시군거점	4	2
	의약품	약국 및 의약품 소매점	시군거점	3	2
		의료용품 소매점	시군거점	3	2
복지	아동	영유아보육시설	동일읍면	3	3
		아동복지시설	동일읍면	3	3
	노인	노인복지시설	시군거점	3	5
	여성	여성복지시설	시군거점	3	2
장애인	장애인복지시설	시군거점	3	2	
문화	문화	문화기반시설	시군거점	4	2
		생활문화시설	시군거점	4	2
		마을공동문화시설	인근읍면	4	5
		영화상영관	주변중심지	4	1
	여가·체육	공공체육시설	시군거점	4	2
		마을체육시설	인근읍면	4	3
		체육시설업 사업체	인근읍면	4	3
예술·스포츠 및 여가관련 서비스업 사업체	시군거점	4	2		
환경	수환경	하수도 보급	-	3	-
	대기환경	가스·먼지·매연 및 악취를 유발하는 시설	-	3	-
안전	치안	경찰관서	동일읍면	3	3
		자율방범대 조직	동일읍면	3	3
		CCTV 보유	-	2	-
	소방	소방서	동일읍면	3	3
의용소방대 대원		동일읍면	3	3	
편의	금융배달	은행	동일읍면	3	3
		우체국	동일읍면	3	3
		택배	동일읍면	3	3
	생활용품	대형소매점	동일읍면	3	3
		소형소매점	동일읍면	3	3
		전통시장	주변중심지	3	1
	이미용	이용원·미용실	시군거점	3	3
목욕탕		시군거점	3	3	

<표 140> 지표별 농촌생활서비스 수준/접근성 만족도 결과(성주군 수륜면 성2리)

부문	영역	지표	서비스 제공위치	수준 만족도	접근성 만족도
교육	공공교육	유치원	동일읍면	5	5
		초등학교	동일읍면	5	5
		중학교	동일읍면	2	2
		고등학교	주변중심지	1	1
	민간교육	평생교육기관	시군거점	1	1
		학습형 학원 취미형 학원	시군거점	1	1
보건	공공의료	보건의료원	동일읍면	2	2
		보건소	동일읍면	2	2
	민간의료	종합병원	주변중심지	1	1
		병원·의원	시군거점	4	4
		치과병·의원	시군거점	2	2
		한방병·의원	시군거점	2	2
	응급의료	요양병원	시군거점	2	2
		응급의료기관	시군거점	2	2
	의약품	약국 및 의약품 소매점	동일읍면	5	5
		의료용품 소매점	시군거점	1	1
복지	아동	영유아보육시설	시군거점	5	5
		아동복지시설	시군거점	5	5
	노인	노인복지시설	시군거점	1	1
	여성	여성복지시설	시군거점	2	2
장애인	장애인복지시설	시군거점	1	1	
문화	문화	문화기반시설	시군거점	1	1
		생활문화시설	시군거점	1	1
		마을공동문화시설	인근읍면	5	5
		영화상영관	시군거점	1	1
	여가·체육	공공체육시설	시군거점	1	1
		마을체육시설	인근읍면	1	1
		체육시설업 사업체	시군거점	1	1
환경	수환경	하수도 보급	-	1	-
	대기환경	가스·먼지·매연 및 악취를 유발하는 시설	-	5	-
안전	치안	경찰관서	인근읍면	5	5
		자율방범대 조직	인근읍면	5	5
		CCTV 보유	-	5	-
	소방	소방서	인근읍면	5	5
의용소방대 대원		인근읍면	5	5	
편의	금융배달	은행	인근읍면	5	5
		우체국	인근읍면	5	5
		택배	인근읍면	5	5
	생활용품	대형소매점	인근읍면	5	5
		소형소매점	인근읍면	5	5
		전통시장	시군거점	2	2
	이미용	이용원·미용실	인근읍면	5	5
목욕탕		시군거점	2	2	

<표 141> 지표별 농촌생활서비스 수준/접근성 만족도 결과(성주군 수륜면 수성2리)

부문	영역	지표	서비스 제공위치	수준 만족도	접근성 만족도
교육	공공교육	유치원	인근읍면	4	3
		초등학교	인근읍면	4	3
		중학교	인근읍면	4	3
		고등학교	인근읍면	4	3
	민간교육	평생교육기관	시군거점	3	1
		학습형 학원	시군거점	3	1
보건	공공의료	취미형 학원	시군거점	3	1
		보건의료원	시군거점	3	1
	민간의료	보건소	시군거점	3	1
		종합병원	주변중심지	3	1
		병원·의원	시군거점	3	1
		치과병·의원	시군거점	3	1
		한방병·의원	시군거점	3	1
	응급의료	요양병원	시군거점	3	1
		응급의료기관	시군거점	3	1
	의약품	약국 및 의약품 소매점	시군거점	3	1
의료용품 소매점		시군거점	3	1	
복지	아동	영유아보육시설	인근읍면	3	1
		아동복지시설	인근읍면	3	3
	노인	노인복지시설	인근읍면	3	1
	여성	여성복지시설	인근읍면	3	1
장애인	장애인복지시설	인근읍면	3	1	
문화	문화	문화기반시설	인근읍면	3	1
		생활문화시설	인근읍면	3	1
		마을공동문화시설	인근읍면	3	3
		영화상영관	인근읍면	3	1
	여가·체육	공공체육시설	인근읍면	3	1
		마을체육시설	인근읍면	3	3
		체육시설업 사업체	인근읍면	3	1
환경	수환경	예술·스포츠 및 여가관련 서비스업 사업체	인근읍면	3	1
	대기환경	하수도 보급	-	3	-
안전	치안	가스·먼지·매연 및 악취를 유발하는 시설	-	1	-
		경찰관서	인근읍면	3	1
		자율방범대 조직	주변중심지	3	1
	소방	CCTV 보유	-	3	-
		소방서	인근읍면	3	3
편의	금융배달	의용소방대 대원	인근읍면	3	3
		은행	인근읍면	3	3
		우체국	인근읍면	3	3
	생활용품	택배	인근읍면	3	3
		대형소매점	인근읍면	3	1
		소형소매점	인근읍면	3	3
	이미용	전통시장	인근읍면	3	3
		이용원·미용실	인근읍면	3	3
		목욕탕	인근읍면	3	3

<표 142> 지표별 농촌생활서비스 수준/접근성 만족도 결과(성주군 용암면 본리3리)

부문	영역	지표	서비스 제공위치	수준 만족도	접근성 만족도
교육	공공교육	유치원	인근읍면	5	3
		초등학교	인근읍면	5	3
		중학교	인근읍면	4	3
		고등학교	시군거점	4	2
	민간교육	평생교육기관	주변중심지	3	1
		학습형 학원	시군거점	3	2
보건	공공의료	취미형 학원	시군거점	2	2
		보건의료원	시군거점	4	2
	민간의료	보건소	인근읍면	4	3
		종합병원	주변중심지	3	1
		병원·의원	인근읍면	3	3
		치과병·의원	시군거점	3	3
		한방병·의원	시군거점	3	3
	응급의료	요양병원	시군거점	4	3
		응급의료기관	시군거점	2	3
	의약품	약국 및 의약품 소매점	인근읍면	2	2
의료용품 소매점		시군거점	2	3	
복지	아동	영유아보육시설	인근읍면	5	3
		아동복지시설	시군거점	5	2
	노인	노인복지시설	인근행정리	5	5
	여성	여성복지시설	시군거점	3	2
장애인	장애인복지시설	시군거점	3	2	
문화	문화	문화기반시설	인근행정리	4	5
		생활문화시설	시군거점	4	2
		마을공동문화시설	인근행정리	4	5
		영화상영관	주변중심지	2	1
	여가·체육	공공체육시설	시군거점	4	2
		마을체육시설	인근행정리	4	5
		체육시설업 사업체	시군거점	4	2
환경	수환경	예술·스포츠 및 여가관련 서비스업 사업체	시군거점	4	2
	대기환경	하수도 보급	-	3	-
안전	치안	가스·먼지·매연 및 악취를 유발하는 시설	-	3	-
		경찰관서	인근읍면	4	3
		자율방범대 조직	인근읍면	4	3
	소방	CCTV 보유	-	4	-
		소방서	인근읍면	4	3
편의	금융배달	의용소방대 대원	인근읍면	4	3
		은행	인근읍면	3	3
		우체국	인근읍면	3	3
	생활용품	택배	인근읍면	3	3
		대형소매점	주변중심지	1	1
		소형소매점	인근행정리	2	5
	이미용	전통시장	인근읍면	1	3
이용원·미용실		인근읍면	4	3	
	목욕탕	인근읍면	4	3	

<표 143> 지표별 농촌생활서비스 수준/접근성 만족도 결과(성주군 용암면 상신리)

부문	영역	지표	서비스 제공위치	수준 만족도	접근성 만족도
교육	공공교육	유치원	동일읍면	3	2
		초등학교	동일읍면	3	2
		중학교	동일읍면	3	2
		고등학교	시군거점	2	2
	민간교육	평생교육기관	동일읍면	3	3
		학습형 학원 취미형 학원	시군거점	1	2
보건	공공의료	보건의료원	동일읍면	3	3
		보건소	시군거점	3	2
	민간의료	종합병원	주변중심지	1	3
		병원·의원	시군거점	3	3
		치과병·의원	시군거점	3	3
		한방병·의원	시군거점	3	3
	응급의료	요양병원	시군거점	3	3
		응급의료기관	시군거점	3	3
	의약품	약국 및 의약품 소매점	시군거점	3	3
		의료용품 소매점	시군거점	3	3
복지	아동	영유아보육시설	인근읍면	3	3
		아동복지시설	인근읍면	3	3
	노인	노인복지시설	인근읍면	3	3
	여성	여성복지시설	인근읍면	3	3
장애인	장애인복지시설	인근읍면	3	3	
문화	문화	문화기반시설	시군거점	3	3
		생활문화시설	시군거점	3	3
		마을공동문화시설	동일행정리	3	4
		영화상영관	시군거점	3	3
	여가·체육	공공체육시설	시군거점	3	3
		마을체육시설	인근읍면	3	3
		체육시설업 사업체	시군거점	3	3
예술·스포츠 및 여가관련 서비스업 사업체	시군거점	3	3		
환경	수환경	하수도 보급	-	3	-
	대기환경	가스·먼지·매연 및 악취를 유발하는 시설	-	3	-
안전	치안	경찰관서	시군거점	3	3
		자율방범대 조직	시군거점	3	3
		CCTV 보유	-	3	-
	소방	소방서	인근읍면	3	3
의용소방대 대원		인근읍면	3	3	
편의	금융배달	은행	인근읍면	3	3
		우체국	인근읍면	3	3
		택배	인근읍면	3	3
	생활용품	대형소매점	인근읍면	3	3
		소형소매점	인근읍면	3	3
		전통시장	시군거점	3	3
	이미용	이용원·미용실	인근읍면	3	3
		목욕탕	시군거점	3	3

<표 144> 지표별 농촌생활서비스 수준/접근성 만족도 결과(성주군 용암면 죽전리)

부문	영역	지표	서비스 제공위치	수준 만족도	접근성 만족도
교육	공공교육	유치원	시군거점	5	2
		초등학교	동일읍면	5	4
		중학교	동일읍면	5	4
		고등학교	시군거점	5	2
	민간교육	평생교육기관	시군거점	3	2
		학습형 학원	시군거점	3	2
보건	공공의료	취미형 학원	시군거점	3	2
		보건의료원	시군거점	5	2
	민간의료	보건소	동일읍면	5	4
		종합병원	주변중심지	5	1
		병원·의원	시군거점	5	2
		치과병·의원	시군거점	5	2
		한방병·의원	시군거점	5	2
	응급의료	요양병원	시군거점	5	2
		응급의료기관	시군거점	4	2
	의약품	약국 및 의약품 소매점	시군거점	4	2
의료용품 소매점		시군거점	4	2	
복지	아동	영유아보육시설	시군거점	5	2
		아동복지시설	시군거점	5	2
	노인	노인복지시설	시군거점	5	5
	여성	여성복지시설	시군거점	5	2
장애인	장애인복지시설	시군거점	5	2	
문화	문화	문화기반시설	시군거점	5	2
		생활문화시설	시군거점	5	2
		마을공동문화시설	동일행정리	5	5
		영화상영관	주변중심지	3	1
	여가·체육	공공체육시설	시군거점	5	2
		마을체육시설	인근행정리	5	5
		체육시설업 사업체	시군거점	5	2
예술·스포츠 및 여가관련 서비스업 사업체	시군거점	3	2		
환경	수환경	하수도 보급	-	3	-
	대기환경	가스·먼지·매연 및 악취를 유발하는 시설	-	3	-
안전	치안	경찰관서	동일읍면	4	5
		자율방범대 조직	동일읍면	4	5
		CCTV 보유	-	3	-
	소방	소방서	인근읍면	4	3
의용소방대 대원		인근읍면	4	3	
편의	금융배달	은행	동일읍면	3	4
		우체국	동일읍면	3	4
		택배	동일읍면	2	4
	생활용품	대형소매점	동일읍면	4	4
		소형소매점	동일읍면	4	4
		전통시장	시군거점	4	2
	이미용	이용원·미용실	동일읍면	4	4
목욕탕		시군거점	4	2	

<표 145> 지표별 농촌생활서비스 수준/접근성 만족도 결과(성주군 월항면 안포4리)

부문	영역	지표	서비스 제공위치	수준 만족도	접근성 만족도
교육	공공교육	유치원	동일읍면	2	2
		초등학교	동일읍면	2	2
		중학교	시군거점	2	1
		고등학교	시군거점	2	1
	민간교육	평생교육기관	시군거점	1	1
		학습형 학원	시군거점	1	1
보건	공공의료	취미형 학원	시군거점	1	1
		보건의료원	시군거점	3	3
	민간의료	보건소	동일읍면	3	3
		종합병원	주변중심지	2	2
		병원·의원	동일읍면	3	3
		치과병·의원	시군거점	2	2
		한방병·의원	시군거점	2	2
	응급의료	요양병원	시군거점	2	2
	의약품	응급의료기관	시군거점	2	2
		약국 및 의약품 소매점	동일읍면	4	4
복지	아동	의료용품 소매점	동일읍면	4	4
		영유아보육시설	시군거점	3	2
	노인	아동복지시설	시군거점	3	2
		노인복지시설	시군거점	3	2
	여성	여성복지시설	시군거점	3	2
장애인	장애인복지시설	시군거점	3	2	
문화	문화	문화기반시설	시군거점	2	2
		생활문화시설	시군거점	3	2
		마을공동문화시설	인근행정리	4	5
		영화상영관	시군거점	3	3
	여가·체육	공공체육시설	시군거점	3	2
		마을체육시설	동일읍면	3	4
		체육시설업 사업체	동일읍면	3	4
예술·스포츠 및 여가관련 서비스업 사업체	주변중심지	3	1		
환경	수환경	하수도 보급	-	3	-
	대기환경	가스·먼지·매연 및 악취를 유발하는 시설	-	5	-
안전	치안	경찰관서	동일읍면	3	5
		자율방범대 조직	동일읍면	5	5
		CCTV 보유	-	4	-
	소방	소방서	시군거점	3	3
의용소방대 대원		동일읍면	5	5	
편의	금융배달	은행	동일읍면	4	4
		우체국	동일읍면	4	4
		택배	동일읍면	2	4
	생활용품	대형소매점	동일읍면	3	4
		소형소매점	동일읍면	3	4
		전통시장	시군거점	2	2
	이미용	이용원·미용실	동일읍면	4	4
		목욕탕	동일읍면	4	4

<표 146> 지표별 농촌생활서비스 수준/접근성 만족도 결과(성주군 월항면 인촌2리)

부문	영역	지표	서비스 제공위치	수준 만족도	접근성 만족도
교육	공공교육	유치원	인근읍면	3	3
		초등학교	인근읍면	3	3
		중학교	시군거점	2	2
		고등학교	시군거점	2	2
	민간교육	평생교육기관	시군거점	2	2
		학습형 학원	시군거점	1	2
보건	공공의료	취미형 학원	시군거점	1	2
		보건의료원	시군거점	2	2
	민간의료	보건소	시군거점	3	2
		종합병원	인근읍면	2	3
		병원·의원	인근읍면	3	3
		치과병·의원	주변중심지	4	1
		한방병·의원	시군거점	3	2
	응급의료	요양병원	시군거점	2	2
		응급의료기관	시군거점	2	2
	의약품	약국 및 의약품 소매점	인근읍면	3	3
의료용품 소매점		인근읍면	3	3	
복지	아동	영유아보육시설	시군거점	2	2
		아동복지시설	시군거점	2	2
	노인	노인복지시설	시군거점	3	2
	여성	여성복지시설	시군거점	3	2
장애인	장애인복지시설	시군거점	2	2	
문화	문화	문화기반시설	동일읍면	3	3
		생활문화시설	시군거점	2	2
		마을공동문화시설	인근행정리	4	5
		영화상영관	시군거점	2	2
	여가·체육	공공체육시설	동일읍면	3	4
		마을체육시설	동일읍면	3	4
		체육시설업 사업체	동일읍면	3	4
예술·스포츠 및 여가관련 서비스업 사업체	시군거점	2	2		
환경	수환경	하수도 보급	-	2	-
	대기환경	가스·먼지·매연 및 악취를 유발하는 시설	-	5	-
안전	치안	경찰관서	시군거점	3	5
		자율방범대 조직	동일읍면	4	5
		CCTV 보유	-	4	-
	소방	소방서	동일읍면	3	2
의용소방대 대원		동일읍면	4	4	
편의	금융배달	은행	동일읍면	4	4
		우체국	동일읍면	4	4
		택배	동일읍면	3	4
	생활용품	대형소매점	동일읍면	4	4
		소형소매점	동일읍면	3	4
		전통시장	시군거점	2	2
	이미용	이용원·미용실	동일읍면	3	4
목욕탕		동일읍면	3	4	

<표 147> 지표별 농촌생활서비스 수준/접근성 만족도 결과(성주군 월항면 장산2리)

부문	영역	지표	서비스 제공위치	수준 만족도	접근성 만족도
교육	공공교육	유치원	시군거점	3	1
		초등학교	인근읍면	5	5
		중학교	인근읍면	5	5
		고등학교	시군거점	5	1
	민간교육	평생교육기관	주변중심지	3	1
		학습형 학원	인근읍면	5	5
		취미형 학원	인근읍면	5	5
보건	공공의료	보건의료원	인근행정리	5	4
		보건소	시군거점	5	1
	민간의료	종합병원	주변중심지	1	1
		병원·의원	시군거점	3	1
		치과병·의원	인근읍면	3	5
		한방병·의원	인근읍면	3	5
	응급의료	요양병원	시군거점	3	1
		응급의료기관	시군거점	3	1
	의약품	약국 및 의약품 소매점	인근읍면	4	5
		의료용품 소매점	인근읍면	4	5
복지	아동	영유아보육시설	인근읍면	3	5
		아동복지시설	인근읍면	3	5
	노인	노인복지시설	인근읍면	3	5
	여성	여성복지시설	인근읍면	3	5
장애인	장애인복지시설	시군거점	2	1	
문화	문화	문화기반시설	시군거점	2	1
		생활문화시설	시군거점	2	1
		마을공동문화시설	인근행정리	5	5
		영화상영관	주변중심지	1	1
	여가·체육	공공체육시설	인근읍면	3	5
		마을체육시설	인근읍면	3	5
		체육시설업 사업체	인근읍면	3	5
	예술·스포츠 및 여가관련 서비스업 사업체	주변중심지	2	1	
환경	수환경	하수도 보급	-	1	-
	대기환경	가스·먼지·매연 및 악취를 유발하는 시설	-	1	-
안전	치안	경찰관서	동일읍면	5	5
		자율방범대 조직	동일읍면	5	5
		CCTV 보유	-	5	-
	소방	소방서	시군거점	4	5
		의용소방대 대원	동일읍면	4	5
편의	금융배달	은행	인근읍면	5	5
		우체국	인근읍면	4	5
		택배	인근읍면	4	5
	생활용품	대형소매점	인근읍면	5	5
		소형소매점	인근읍면	4	5
		전통시장	시군거점	4	1
	이미용	이용원·미용실	인근읍면	4	4
		목욕탕	인근읍면	5	5

<표 148> 지표별 농촌생활서비스 수준/접근성 만족도 결과(성주군 초전면 용봉3리)

부문	영역	지표	서비스 제공위치	수준 만족도	접근성 만족도
교육	공공교육	유치원	동일읍면	3	3
		초등학교	동일읍면	3	3
		중학교	동일읍면	3	3
		고등학교	인근읍면	3	3
		평생교육기관	주변중심지	3	3
	민간교육	학습형 학원	인근읍면	3	3
		취미형 학원	인근읍면	3	3
보건	공공의료	보건의료원	주변중심지	2	1
		보건소	시군거점	3	2
	민간의료	종합병원	주변중심지	1	1
		병원·의원	동일읍면	3	3
		치과병·의원	동일읍면	4	3
		한방병·의원	동일읍면	2	2
		요양병원	시군거점	3	3
	응급의료	응급의료기관	주변중심지	1	1
	의약품	약국 및 의약품 소매점	동일읍면	3	3
		의료용품 소매점	동일읍면	3	3
복지	아동	영유아보육시설	동일읍면	3	3
		아동복지시설	동일읍면	3	3
	노인	노인복지시설	동일읍면	3	3
	여성	여성복지시설	동일읍면	3	3
	장애인	장애인복지시설	동일읍면	3	3
문화	문화	문화기반시설	시군거점	2	2
		생활문화시설	시군거점	3	1
		마을공동문화시설	인근행정리	4	5
		영화상영관	시군거점	3	3
	여가·체육	공공체육시설	시군거점	3	3
		마을체육시설	동일읍면	2	5
		체육시설업 사업체	시군거점	3	2
예술·스포츠 및 여가관련 서비스업 사업체	시군거점	3	2		
환경	수환경	하수도 보급	-	2	-
	대기환경	가스·먼지·매연 및 악취를 유발하는 시설	-	4	-
안전	치안	경찰관서	동일읍면	3	3
		자율방범대 조직	시군거점	3	3
		CCTV 보유	-	2	-
	소방	소방서	동일읍면	3	3
		의용소방대 대원	동일읍면	3	3
편의	금융배달	은행	동일읍면	3	4
		우체국	동일읍면	3	4
		택배	동일읍면	3	4
	생활용품	대형소매점	시군거점	4	4
		소형소매점	동일읍면	3	3
		전통시장	시군거점	2	1
	이미용	이용원·미용실	동일읍면	4	4
		목욕탕	동일읍면	4	4

<표 149> 지표별 농촌생활서비스 수준/접근성 만족도 결과(성주군 초전면 월곡1리)

부문	영역	지표	서비스 제공위치	수준 만족도	접근성 만족도	
교육	공공교육	유치원	동일읍면	3	3	
		초등학교	동일읍면	3	3	
		중학교	동일읍면	3	3	
		고등학교	인근읍면	3	3	
	민간교육	평생교육기관	주변중심지	3	2	
		학습형 학원	인근읍면	3	3	
보건	공공의료	취미형 학원	인근읍면	3	2	
		보건의료원	주변중심지	2	2	
	민간의료	보건소	시군거점	4	3	
		종합병원	주변중심지	2	2	
		병원·의원	동일읍면	2	3	
		치과병·의원	동일읍면	3	3	
		한방병·의원	동일읍면	3	3	
	응급의료	요양병원	시군거점	4	3	
		응급의료기관	주변중심지	2	1	
	의약품	약국 및 의약품 소매점	동일읍면	3	2	
의료용품 소매점		동일읍면	3	2		
복지	아동	영유아보육시설	동일읍면	3	3	
		아동복지시설	동일읍면	3	3	
	노인	노인복지시설	동일읍면	4	3	
	여성	여성복지시설	동일읍면	3	3	
장애인	장애인복지시설	동일읍면	2	2		
문화	문화	문화기반시설	시군거점	2	2	
		생활문화시설	시군거점	2	2	
		마을공동문화시설	동일행정리	3	4	
		영화상영관	시군거점	2	2	
	여가·체육	공공체육시설	시군거점	2	3	
		마을체육시설	동일읍면	2	4	
		체육시설업 사업체	시군거점	2	2	
환경	예술·스포츠 및 여가관련 서비스업 사업체	시군거점	2	3		
	수환경	하수도 보급	-	2	-	
안전	대기환경	가스·먼지·매연 및 악취를 유발하는 시설	-	4	-	
		치안	경찰관서	동일읍면	3	4
			자율방범대 조직	시군거점	2	2
	소방	CCTV 보유	-	3	-	
		소방서	동일읍면	3	4	
		의용소방대 대원	동일읍면	4	4	
편의	금융배달	은행	동일읍면	3	4	
		우체국	동일읍면	3	4	
		택배	동일읍면	2	2	
	생활용품	대형소매점	시군거점	2	4	
		소형소매점	동일읍면	3	4	
		전통시장	시군거점	2	2	
	이미용	이용원·미용실	동일읍면	3	4	
목욕탕		동일읍면	3	3		

<표 150> 지표별 농촌생활서비스 수준/접근성 만족도 결과(성주군 초전면 월곡2리)

부문	영역	지표	서비스 제공위치	수준 만족도	접근성 만족도
교육	공공교육	유치원	동일읍면	3	3
		초등학교	동일읍면	3	3
		중학교	동일읍면	3	3
		고등학교	시군거점	3	3
	민간교육	평생교육기관	시군거점	1	2
		학습형 학원	시군거점	3	2
보건	공공의료	보건의료원	동일읍면	3	3
		보건소	시군거점	4	2
	민간의료	종합병원	주변중심지	1	1
		병원·의원	동일읍면	3	3
		치과병·의원	동일읍면	2	3
		한방병·의원	동일읍면	3	3
	응급의료	요양병원	시군거점	3	3
		응급의료기관	시군거점	2	2
	의약품	약국 및 의약품 소매점	동일읍면	4	3
		의료용품 소매점	동일읍면	3	3
복지	아동	영유아보육시설	시군거점	3	2
		아동복지시설	시군거점	3	2
	노인	노인복지시설	시군거점	3	2
	여성	여성복지시설	시군거점	3	2
장애인	장애인복지시설	시군거점	3	2	
문화	문화	문화기반시설	시군거점	2	2
		생활문화시설	시군거점	3	2
		마을공동문화시설	인근행정리	1	5
		영화상영관	주변중심지	1	1
	여가·체육	공공체육시설	시군거점	3	2
		마을체육시설	시군거점	3	2
		체육시설업 사업체	시군거점	3	2
예술·스포츠 및 여가관련 서비스업 사업체	시군거점	3	2		
환경	수환경	하수도 보급	-	1	-
	대기환경	가스·먼지·매연 및 악취를 유발하는 시설	-	5	-
안전	치안	경찰관서	동일읍면	4	3
		자율방범대 조직	동일읍면	4	3
		CCTV 보유	-	5	-
	소방	소방서	동일읍면	4	3
의용소방대 대원		동일읍면	4	3	
편의	금융배달	은행	동일읍면	4	3
		우체국	동일읍면	4	3
		택배	동일읍면	4	3
	생활용품	대형소매점	동일읍면	4	3
		소형소매점	동일읍면	4	3
		전통시장	시군거점	3	2
	이미용	이용원·미용실	동일읍면	4	3
		목욕탕	동일읍면	4	3

<표 151> 지표별 농촌생활서비스 수준/접근성 만족도 결과(평창군 대관령면 병내리)

부문	영역	지표	서비스 제공위치	수준 만족도	접근성 만족도
교육	공공교육	유치원	인근행정리	5	4
		초등학교	인근행정리	5	4
		중학교	인근행정리	5	4
		고등학교	인근행정리	5	4
	민간교육	평생교육기관	시군거점	1	4
		학습형 학원	인근행정리	1	4
보건	공공의료	취미형 학원	주변중심지	1	4
		보건의료원	주변중심지	5	1
	민간의료	보건소	동일행정리	5	3
		종합병원	주변중심지	5	1
		병원·의원	인근행정리	5	2
		치과병·의원	주변중심지	5	2
		한방병·의원	인근행정리	5	2
	응급의료	요양병원	인근읍면	1	2
	의약품	응급의료기관	시군거점	5	1
		약국 및 의약품 소매점	인근행정리	4	1
복지	아동	의료용품 소매점	시군거점	4	1
		영유아보육시설	인근행정리	4	3
	노인	아동복지시설	시군거점	4	3
		노인복지시설	시군거점	5	3
	여성	여성복지시설	주변중심지	1	3
장애인	장애인복지시설	시군거점	1	3	
문화	문화	문화기반시설	인근행정리	4	3
		생활문화시설	인근행정리	4	3
		마을공동문화시설	동일행정리	4	3
		영화상영관	인근읍면	5	3
	여가·체육	공공체육시설	인근행정리	5	3
		마을체육시설	동일행정리	5	3
		체육시설업 사업체	인근행정리	5	2
예술·스포츠 및 여가관련 서비스업 사업체	주변중심지	2	1		
환경	수환경	하수도 보급	-	2	-
	대기환경	가스·먼지·매연 및 악취를 유발하는 시설	-	2	-
안전	치안	경찰관서	시군거점	4	1
		자율방범대 조직	인근행정리	5	2
		CCTV 보유	-	2	-
	소방	소방서	인근행정리	5	4
의용소방대 대원		인근행정리	5	4	
편의	금융배달	은행	인근행정리	4	3
		우체국	인근행정리	5	3
		택배	인근행정리	2	2
	생활용품	대형소매점	주변중심지	5	1
		소형소매점	인근행정리	3	3
		전통시장	인근행정리	1	3
	이미용	이용원·미용실	인근행정리	2	3
		목욕탕	인근행정리	2	3

<표 152> 지표별 농촌생활서비스 수준/접근성 만족도 결과(평균군 대관령면 용산2리)

부문	영역	지표	서비스 제공위치	수준 만족도	접근성 만족도
교육	공공교육	유치원	인근행정리	5	4
		초등학교	인근행정리	5	5
		중학교	인근행정리	5	5
		고등학교	인근행정리	5	5
	민간교육	평생교육기관	시군거점	3	1
		학습형 학원	인근행정리	3	3
보건	공공의료	취미형 학원	시군거점	4	3
		보건의료원	주변중심지	4	2
	민간의료	보건소	동일행정리	5	4
		종합병원	주변중심지	5	2
		병원·의원	인근행정리	4	4
		치과병·의원	인근행정리	4	4
		한방병·의원	인근행정리	4	4
	응급의료	요양병원	인근읍면	2	4
		응급의료기관	시군거점	4	3
	의약품	약국 및 의약품 소매점	인근행정리	4	3
의료용품 소매점		시군거점	1	3	
복지	아동	영유아보육시설	인근행정리	5	4
		아동복지시설	시군거점	5	4
	노인	노인복지시설	시군거점	5	4
	여성	여성복지시설	주변중심지	3	1
장애인	장애인복지시설	시군거점	3	1	
문화	문화	문화기반시설	인근행정리	4	3
		생활문화시설	인근행정리	4	4
		마을공동문화시설	동일행정리	5	4
		영화상영관	인근읍면	5	3
	여가·체육	공공체육시설	인근행정리	4	3
		마을체육시설	동일행정리	4	5
		체육시설업 사업체	인근행정리	4	3
예술·스포츠 및 여가관련 서비스업 사업체	주변중심지	4	1		
환경	수환경	하수도 보급	-	5	-
	대기환경	가스·먼지·매연 및 악취를 유발하는 시설	-	1	-
안전	치안	경찰관서	시군거점	4	1
		자율방범대 조직	인근행정리	4	5
		CCTV 보유	-	2	-
	소방	소방서	인근행정리	4	4
의용소방대 대원		인근행정리	4	4	
편의	금융배달	은행	인근행정리	5	4
		우체국	인근행정리	5	4
		택배	인근행정리	2	4
	생활용품	대형소매점	주변중심지	5	1
		소형소매점	인근행정리	4	4
		전통시장	인근행정리	3	4
	이미용	이용원·미용실	인근행정리	4	4
목욕탕		인근행정리	4	4	

<표 153> 지표별 농촌생활서비스 수준/접근성 만족도 결과(평균군 대관령면 유천3리)

부문	영역	지표	서비스 제공위치	수준 만족도	접근성 만족도
교육	공공교육	유치원	인근행정리	5	3
		초등학교	인근행정리	5	3
		중학교	인근행정리	5	3
		고등학교	인근행정리	5	3
	민간교육	평생교육기관	시군거점	5	3
		학습형 학원	인근행정리	5	3
보건	공공의료	취미형 학원	시군거점	5	3
		보건의료원	주변중심지	5	2
	민간의료	보건소	동일행정리	5	4
		종합병원	주변중심지	5	1
		병원·의원	인근행정리	4	3
		치과병·의원	인근행정리	4	3
		한방병·의원	인근행정리	4	3
	응급의료	요양병원	인근읍면	3	3
		응급의료기관	시군거점	3	1
	의약품	약국 및 의약품 소매점	인근행정리	3	1
의료용품 소매점		시군거점	3	1	
복지	아동	영유아보육시설	인근행정리	5	2
		아동복지시설	시군거점	5	2
	노인	노인복지시설	시군거점	5	1
	여성	여성복지시설	주변중심지	1	1
장애인	장애인복지시설	시군거점	1	1	
문화	문화	문화기반시설	인근행정리	5	3
		생활문화시설	인근행정리	5	3
		마을공동문화시설	동일행정리	5	5
		영화상영관	인근읍면	5	4
	여가·체육	공공체육시설	인근행정리	5	3
		마을체육시설	동일행정리	5	5
		체육시설업 사업체	인근행정리	5	2
예술·스포츠 및 여가관련 서비스업 사업체	주변중심지	1	1		
환경	수환경	하수도 보급	-	5	-
	대기환경	가스·먼지·매연 및 악취를 유발하는 시설	-	1	-
안전	치안	경찰관서	시군거점	5	1
		자율방범대 조직	인근행정리	5	3
		CCTV 보유	-	1	-
	소방	소방서	인근행정리	5	3
의용소방대 대원		인근행정리	5	3	
편의	금융배달	은행	인근행정리	3	3
		우체국	인근행정리	3	3
		택배	인근행정리	1	4
	생활용품	대형소매점	주변중심지	3	1
		소형소매점	인근행정리	4	4
		전통시장	인근행정리	4	4
	이미용	이용원·미용실	인근행정리	4	5
		목욕탕	인근행정리	4	5

<표 154> 지표별 농촌생활서비스 수준/접근성 만족도 결과(평창군 대화면 대화8리)

부문	영역	지표	서비스 제공위치	수준 만족도	접근성 만족도
교육	공공교육	유치원	인근행정리	5	4
		초등학교	동일행정리	5	4
		중학교	동일행정리	5	4
		고등학교	동일행정리	5	4
	민간교육	평생교육기관	시군거점	3	1
		학습형 학원	시군거점	3	4
보건	공공의료	보건의료원	주변중심지	4	1
		보건소	동일행정리	4	4
	민간의료	종합병원	주변중심지	4	3
		병원·의원	동일행정리	3	5
		치과병·의원	주변중심지	3	5
		한방병·의원	동일행정리	3	5
	응급의료	요양병원	인근읍면	2	5
		응급의료기관	시군거점	4	1
	의약품	약국 및 의약품 소매점	동일행정리	4	4
		의료용품 소매점	시군거점	1	1
복지	아동	영유아보육시설	동일행정리	4	5
		아동복지시설	동일행정리	4	5
	노인	노인복지시설	동일행정리	4	5
	여성	여성복지시설	주변중심지	1	1
장애인		장애인복지시설	주변중심지	3	5
문화	문화	문화기반시설	동일행정리	5	5
		생활문화시설	동일행정리	5	5
		마을공동문화시설	동일행정리	5	5
		영화상영관	인근읍면	4	3
	여가·체육	공공체육시설	동일행정리	4	5
		마을체육시설	동일행정리	4	5
		체육시설업 사업체	동일행정리	4	5
환경	예술·스포츠 및 여가관련 서비스업 사업체	주변중심지	3	5	
	수환경	하수도 보급	-	3	-
안전	대기환경	가스·먼지·매연 및 악취를 유발하는 시설	-	1	-
		경찰관서	인근행정리	5	5
		자율방범대 조직	인근행정리	5	5
	소방	CCTV 보유	-	1	-
		소방서	인근행정리	5	5
편의	금융배달	의용소방대 대원	인근행정리	5	5
		은행	동일행정리	5	5
		우체국	동일행정리	5	5
	생활용품	택배	동일행정리	5	5
		대형소매점	주변중심지	4	1
		소형소매점	동일행정리	5	5
	이미용	전통시장	동일행정리	5	5
		이용원·미용실	동일행정리	5	5
	목욕탕	동일행정리	5	5	

<표 155> 지표별 농촌생활서비스 수준/접근성 만족도 결과(평균군 대화면 상안미4리)

부문	영역	지표	서비스 제공위치	수준 만족도	접근성 만족도
교육	공공교육	유치원	인근행정리	5	3
		초등학교	동일행정리	5	3
		중학교	인근행정리	5	3
		고등학교	인근행정리	5	3
	민간교육	평생교육기관	시군거점	1	3
		학습형 학원	인근행정리	2	3
보건	공공의료	취미형 학원	시군거점	2	3
		보건의료원	주변중심지	3	2
	민간의료	보건소	동일행정리	4	2
		종합병원	주변중심지	5	1
		병원·의원	인근행정리	4	2
		치과병·의원	주변중심지	4	2
		한방병·의원	인근행정리	3	2
	응급의료	요양병원	인근읍면	2	2
		응급의료기관	시군거점	2	1
	의약품	약국 및 의약품 소매점	인근행정리	2	1
의료용품 소매점		시군거점	2	1	
복지	아동	영유아보육시설	인근행정리	5	3
		아동복지시설	시군거점	5	3
	노인	노인복지시설	시군거점	5	5
	여성	여성복지시설	주변중심지	1	1
장애인	장애인복지시설	시군거점	1	2	
문화	문화	문화기반시설	인근행정리	2	3
		생활문화시설	인근행정리	2	3
		마을공동문화시설	동일행정리	4	3
		영화상영관	인근읍면	3	2
	여가·체육	공공체육시설	인근행정리	2	3
		마을체육시설	동일행정리	4	5
		체육시설업 사업체	인근행정리	4	3
예술·스포츠 및 여가관련 서비스업 사업체	주변중심지	3	3		
환경	수환경	하수도 보급	-	4	-
	대기환경	가스·먼지·매연 및 악취를 유발하는 시설	-	2	-
안전	치안	경찰관서	시군거점	5	4
		자율방범대 조직	인근행정리	5	4
		CCTV 보유	-	3	-
	소방	소방서	인근행정리	5	4
의용소방대 대원		인근행정리	5	4	
편의	금융배달	은행	인근행정리	3	4
		우체국	인근행정리	3	4
		택배	인근행정리	3	4
	생활용품	대형소매점	주변중심지	4	1
		소형소매점	인근행정리	4	4
		전통시장	인근행정리	3	4
	이미용	이용원·미용실	인근행정리	4	4
		목욕탕	인근행정리	4	4

<표 156> 지표별 농촌생활서비스 수준/접근성 만족도 결과(평창군 대화면 신리3리)

부문	영역	지표	서비스 제공위치	수준 만족도	접근성 만족도
교육	공공교육	유치원	인근행정리	5	5
		초등학교	동일행정리	5	5
		중학교	인근행정리	5	5
		고등학교	인근행정리	5	5
	민간교육	평생교육기관	시군거점	1	3
		학습형 학원	인근행정리	1	3
보건	공공의료	보건의료원	주변중심지	5	2
		보건소	동일행정리	5	5
	민간의료	종합병원	주변중심지	4	1
		병원·의원	인근행정리	5	4
		치과병·의원	인근행정리	5	4
		한방병·의원	인근행정리	3	4
	응급의료	요양병원	인근읍면	3	4
		응급의료기관	시군거점	4	1
	의약품	약국 및 의약품 소매점	인근행정리	4	1
		의료용품 소매점	시군거점	4	1
복지	아동	영유아보육시설	인근행정리	4	3
		아동복지시설	시군거점	4	3
	노인	노인복지시설	시군거점	5	3
	여성	여성복지시설	주변중심지	2	3
장애인	장애인복지시설	시군거점	2	3	
문화	문화	문화기반시설	인근행정리	5	4
		생활문화시설	인근행정리	5	4
		마을공동문화시설	동일행정리	5	5
		영화상영관	인근읍면	4	3
	여가·체육	공공체육시설	인근행정리	4	4
		마을체육시설	동일행정리	5	4
		체육시설업 사업체	인근행정리	4	4
예술·스포츠 및 여가관련 서비스업 사업체	주변중심지	2	1		
환경	수환경	하수도 보급	-	3	-
	대기환경	가스·먼지·매연 및 악취를 유발하는 시설	-	3	-
안전	치안	경찰관서	인근행정리	4	3
		자율방범대 조직	인근행정리	4	3
		CCTV 보유	-	3	-
	소방	소방서	인근행정리	4	3
의용소방대 대원		인근행정리	4	3	
편의	금융배달	은행	인근행정리	3	3
		우체국	인근행정리	2	3
		택배	인근행정리	2	3
	생활용품	대형소매점	주변중심지	3	1
		소형소매점	인근행정리	4	5
		전통시장	인근행정리	4	4
	이미용	이용원·미용실	인근행정리	4	4
목욕탕		인근행정리	4	4	

<표 157> 지표별 농촌생활서비스 수준/접근성 만족도 결과(평균군 대화면 하안미2리)

부문	영역	지표	서비스 제공위치	수준 만족도	접근성 만족도
교육	공공교육	유치원	인근행정리	5	4
		초등학교	동일행정리	5	4
		중학교	인근행정리	5	4
		고등학교	인근행정리	5	4
	민간교육	평생교육기관	시군거점	5	1
		학습형 학원	시군거점	5	4
보건	공공의료	보건의료원	주변중심지	5	1
		보건소	동일행정리	5	5
	민간의료	종합병원	주변중심지	5	1
		병원·의원	인근행정리	5	4
		치과병·의원	인근행정리	5	4
		한방병·의원	인근행정리	5	4
	응급의료	요양병원	인근읍면	5	4
		응급의료기관	시군거점	5	4
	의약품	약국 및 의약품 소매점	인근행정리	5	4
		의료용품 소매점	시군거점	5	1
복지	아동	영유아보육시설	인근행정리	5	3
		아동복지시설	인근행정리	5	3
	노인	노인복지시설	동일행정리	5	3
	여성	여성복지시설	주변중심지	5	3
장애인	장애인복지시설	주변중심지	5	3	
문화	문화	문화기반시설	인근행정리	5	4
		생활문화시설	인근행정리	5	4
		마을공동문화시설	동일행정리	5	5
		영화상영관	인근읍면	5	2
	여가·체육	공공체육시설	인근행정리	4	3
		마을체육시설	동일행정리	5	3
		체육시설업 사업체	인근행정리	4	3
예술·스포츠 및 여가관련 서비스업 사업체	주변중심지	4	1		
환경	수환경	하수도 보급	-	4	-
	대기환경	가스·먼지·매연 및 악취를 유발하는 시설	-	1	-
안전	치안	경찰관서	인근행정리	5	3
		자율방범대 조직	인근행정리	5	3
		CCTV 보유	-	1	-
	소방	소방서	인근행정리	5	4
의용소방대 대원		인근행정리	5	4	
편의	금융배달	은행	인근행정리	3	4
		우체국	인근행정리	3	4
		택배	인근행정리	3	4
	생활용품	대형소매점	주변중심지	3	1
		소형소매점	인근행정리	3	4
		전통시장	인근행정리	3	4
	이미용	이용원·미용실	인근행정리	3	4
		목욕탕	인근행정리	3	4

<표 158> 지표별 농촌생활서비스 수준/접근성 만족도 결과(평균 미탄면 울치리)

부문	영역	지표	서비스 제공위치	수준 만족도	접근성 만족도
교육	공공교육	유치원	인근행정리	3	3
		초등학교	인근행정리	3	1
		중학교	인근행정리	2	2
		고등학교	시군거점	1	2
	민간교육	평생교육기관	시군거점	1	1
		학습형 학원	시군거점	1	1
보건	공공의료	취미형 학원	시군거점	1	2
		보건의료원	시군거점	3	3
	민간의료	보건소	인근행정리	2	2
		종합병원	주변중심지	1	1
		병원·의원	시군거점	1	2
		치과병·의원	시군거점	1	3
		한방병·의원	시군거점	1	3
	요양병원	시군거점	1	1	
	응급의료	응급의료기관	주변중심지	1	1
	의약품	약국 및 의약품 소매점	인근행정리	2	3
의료용품 소매점		시군거점	2	3	
복지	아동	영유아보육시설	인근행정리	2	2
		아동복지시설	시군거점	1	1
	노인	노인복지시설	시군거점	1	2
	여성	여성복지시설	주변중심지	1	2
장애인	장애인복지시설	시군거점	1	2	
문화	문화	문화기반시설	인근행정리	2	2
		생활문화시설	시군거점	2	1
		마을공동문화시설	동일행정리	3	3
		영화상영관	주변중심지	1	1
	여가·체육	공공체육시설	인근행정리	4	5
		마을체육시설	동일행정리	3	3
		체육시설업 사업체	인근행정리	3	3
예술·스포츠 및 여가관련 서비스업 사업체	시군거점	2	2		
환경	수환경	하수도 보급	-	3	-
	대기환경	가스·먼지·매연 및 악취를 유발하는 시설	-	3	-
안전	치안	경찰관서	인근행정리	2	3
		자율방범대 조직	인근행정리	1	3
		CCTV 보유	-	2	-
	소방	소방서	시군거점	3	2
의용소방대 대원	인근행정리	3	3		
편의	금융배달	은행	인근행정리	2	3
		우체국	인근행정리	2	3
		택배	인근행정리	3	3
	생활용품	대형소매점	주변중심지	1	1
		소형소매점	인근행정리	1	2
		전통시장	인근행정리	2	2
	이미용	이용원·미용실	인근행정리	2	3
		목욕탕	인근행정리	2	3

<표 159> 지표별 농촌생활서비스 수준/접근성 만족도 결과(평창군 미탄면 평안1리)

부문	영역	지표	서비스 제공위치	수준 만족도	접근성 만족도
교육	공공교육	유치원	인근행정리	3	3
		초등학교	인근행정리	3	3
		중학교	인근행정리	3	3
		고등학교	시군거점	1	4
	민간교육	평생교육기관	시군거점	1	3
		학습형 학원	시군거점	1	2
보건	공공의료	취미형 학원	시군거점	1	3
		보건의료원	시군거점	4	5
	민간의료	보건소	인근행정리	3	5
		종합병원	주변중심지	1	1
		병원·의원	시군거점	1	4
		치과병·의원	시군거점	1	4
		한방병·의원	시군거점	1	4
	요양병원	시군거점	1	4	
	응급의료	응급의료기관	주변중심지	1	1
	의약품	약국 및 의약품 소매점	인근행정리	2	5
의료용품 소매점		시군거점	2	5	
복지	아동	영유아보육시설	인근행정리	2	3
		아동복지시설	시군거점	1	2
	노인	노인복지시설	시군거점	1	2
	여성	여성복지시설	주변중심지	1	2
장애인	장애인복지시설	시군거점	1	2	
문화	문화	문화기반시설	인근행정리	2	5
		생활문화시설	시군거점	1	3
		마을공동문화시설	동일행정리	5	5
		영화상영관	주변중심지	1	2
	여가·체육	공공체육시설	인근행정리	4	5
		마을체육시설	동일행정리	1	5
		체육시설업 사업체	인근행정리	4	5
예술·스포츠 및 여가관련 서비스업 사업체	시군거점	1	4		
환경	수환경	하수도 보급	-	4	-
	대기환경	가스·먼지·매연 및 악취를 유발하는 시설	-	5	-
안전	치안	경찰관서	인근행정리	5	5
		자율방범대 조직	인근행정리	5	5
		CCTV 보유	-	2	-
	소방	소방서	시군거점	5	3
의용소방대 대원	인근행정리	5	5		
편의	금융배달	은행	인근행정리	5	5
		우체국	인근행정리	5	4
		택배	인근행정리	5	4
	생활용품	대형소매점	주변중심지	1	2
		소형소매점	인근행정리	5	4
		전통시장	인근행정리	3	4
	이미용	이용원·미용실	인근행정리	5	4
		목욕탕	인근행정리	3	4

<표 160> 지표별 농촌생활서비스 수준/접근성 만족도 결과(평균 미탄면 한탄리)

부문	영역	지표	서비스 제공위치	수준 만족도	접근성 만족도	
교육	공공교육	유치원	인근행정리	5	5	
		초등학교	인근행정리	5	5	
		중학교	인근행정리	5	5	
		고등학교	시군거점	1	5	
	민간교육	평생교육기관	시군거점	1	3	
		학습형 학원	시군거점	1	2	
보건	공공의료	취미형 학원	시군거점	1	3	
		보건의료원	시군거점	3	4	
	민간의료	보건소	인근행정리	5	5	
		종합병원	주변중심지	1	1	
		병원·의원	시군거점	1	3	
		치과병·의원	시군거점	1	3	
		한방병·의원	시군거점	1	3	
	응급의료	요양병원	시군거점	1	3	
		응급의료기관	주변중심지	1	1	
	의약품	약국 및 의약품 소매점	인근행정리	2	3	
의료용품 소매점		시군거점	2	4		
복지	아동	영유아보육시설	인근행정리	5	5	
		아동복지시설	시군거점	1	3	
	노인	노인복지시설	시군거점	1	2	
	여성	여성복지시설	주변중심지	1	3	
장애인	장애인복지시설	시군거점	1	1		
문화	문화	문화기반시설	인근행정리	4	4	
		생활문화시설	시군거점	1	3	
		마을공동문화시설	동일행정리	1	5	
		영화상영관	주변중심지	1	1	
	여가·체육	공공체육시설	인근행정리	5	5	
		마을체육시설	동일행정리	1	5	
		체육시설업 사업체	인근행정리	1	5	
환경	예술·스포츠 및 여가관련 서비스업 사업체	시군거점	1	4		
	수환경	하수도 보급	-	4	-	
안전	대기환경	가스·먼지·매연 및 악취를 유발하는 시설	-	5	-	
		치안	경찰관서	인근행정리	5	5
			자율방범대 조직	인근행정리	5	5
	소방	CCTV 보유	-	2	-	
		소방서	시군거점	1	2	
편의	금융배달	의용소방대 대원	인근행정리	5	5	
		은행	인근행정리	5	5	
		우체국	인근행정리	5	5	
	생활용품	택배	인근행정리	5	5	
		대형소매점	주변중심지	1	2	
		소형소매점	인근행정리	5	5	
		전통시장	인근행정리	2	5	
	이미용	이용원·미용실	인근행정리	2	5	
목욕탕		인근행정리	2	5		

<표 161> 지표별 농촌생활서비스 수준/접근성 만족도 결과(평창군 방림면 계촌1리)

부문	영역	지표	서비스 제공위치	수준 만족도	접근성 만족도
교육	공공교육	유치원	인근행정리	3	3
		초등학교	인근행정리	3	3
		중학교	인근행정리	3	3
		고등학교	시군거점	3	1
	민간교육	평생교육기관	주변중심지	3	2
		학습형 학원	시군거점	3	1
보건	공공의료	취미형 학원	주변중심지	3	1
		보건의료원	시군거점	4	3
	민간의료	보건소	인근행정리	3	3
		종합병원	주변중심지	3	3
		병원·의원	시군거점	3	3
		치과병·의원	시군거점	3	3
		한방병·의원	시군거점	3	3
	응급의료	요양병원	시군거점	3	3
	의약품	응급의료기관	시군거점	3	3
		약국 및 의약품 소매점	인근행정리	3	3
복지	아동	의료용품 소매점	시군거점	3	3
		영유아보육시설	인근행정리	1	4
	노인	아동복지시설	시군거점	1	4
		노인복지시설	시군거점	1	3
여성	여성복지시설	주변중심지	1	1	
장애인	장애인복지시설	시군거점	1	1	
문화	문화	문화기반시설	인근행정리	1	4
		생활문화시설	시군거점	1	1
		마을공동문화시설	동일행정리	1	5
		영화상영관	인근읍면	1	2
	여가·체육	공공체육시설	인근행정리	1	4
		마을체육시설	인근행정리	1	4
		체육시설업 사업체	인근행정리	1	4
예술·스포츠 및 여가관련 서비스업 사업체	주변중심지	1	1		
환경	수환경	하수도 보급	-	1	-
	대기환경	가스·먼지·매연 및 악취를 유발하는 시설	-	1	-
안전	치안	경찰관서	인근행정리	1	4
		자율방범대 조직	인근행정리	1	4
		CCTV 보유	-	1	-
	소방	소방서	인근행정리	1	4
의용소방대 대원		인근행정리	1	4	
편의	금융배달	은행	인근행정리	1	4
		우체국	인근행정리	1	4
		택배	인근행정리	1	4
	생활용품	대형소매점	주변중심지	1	1
		소형소매점	인근행정리	1	4
		전통시장	시군거점	1	4
	이미용	이용원·미용실	인근행정리	1	4
목욕탕		인근행정리	1	4	

<표 162> 지표별 농촌생활서비스 수준/접근성 만족도 결과(평창군 방림면 방림3리)

부문	영역	지표	서비스 제공위치	수준 만족도	접근성 만족도
교육	공공교육	유치원	인근행정리	1	2
		초등학교	인근행정리	1	1
		중학교	인근행정리	1	1
		고등학교	시군거점	1	1
	민간교육	평생교육기관	주변중심지	1	1
		학습형 학원	시군거점	1	1
보건	공공의료	취미형 학원	주변중심지	1	1
		보건의료원	시군거점	4	4
	민간의료	보건소	인근행정리	3	3
		종합병원	주변중심지	1	1
		병원·의원	시군거점	2	2
		치과병·의원	시군거점	2	2
		한방병·의원	시군거점	2	2
	응급의료	요양병원	시군거점	1	4
		응급의료기관	시군거점	2	2
	의약품	약국 및 의약품 소매점	인근행정리	3	3
의료용품 소매점		시군거점	1	1	
복지	아동	영유아보육시설	인근행정리	1	1
		아동복지시설	시군거점	2	2
	노인	노인복지시설	시군거점	4	3
	여성	여성복지시설	주변중심지	3	4
장애인	장애인복지시설	시군거점	1	1	
문화	문화	문화기반시설	인근행정리	1	1
		생활문화시설	시군거점	1	1
		마을공동문화시설	동일행정리	1	3
		영화상영관	인근읍면	1	1
	여가·체육	공공체육시설	인근행정리	2	2
		마을체육시설	동일행정리	1	1
환경	수환경	체육시설업 사업체	인근행정리	1	1
	대기환경	예술·스포츠 및 여가관련 서비스업 사업체	주변중심지	1	1
안전	치안	하수도 보급	-	2	-
		가스·먼지·매연 및 악취를 유발하는 시설	-	2	-
		경찰관서	인근행정리	4	4
	소방	자율방범대 조직	인근행정리	4	4
CCTV 보유		-	4	-	
편의	금융배달	소방서	인근행정리	4	4
		의용소방대 대원	인근행정리	4	4
		은행	인근행정리	5	1
	생활용품	우체국	인근행정리	5	1
		택배	인근행정리	5	2
		대형소매점	주변중심지	1	1
		소형소매점	인근행정리	2	2
이미용	전통시장	시군거점	4	4	
	이용원·미용실	인근행정리	1	1	
	목욕탕	인근행정리	1	1	

<표 163> 지표별 농촌생활서비스 수준/접근성 만족도 결과(평창군 방림면 방림4리)

부문	영역	지표	서비스 제공위치	수준 만족도	접근성 만족도
교육	공공교육	유치원	인근행정리	5	5
		초등학교	인근행정리	5	5
		중학교	인근행정리	5	5
		고등학교	시군거점	4	4
	민간교육	평생교육기관	주변중심지	1	1
		학습형 학원	시군거점	1	1
보건	공공의료	취미형 학원	주변중심지	1	1
		보건의료원	시군거점	2	1
	민간의료	보건소	인근행정리	3	2
		종합병원	주변중심지	1	1
		병원·의원	시군거점	1	1
		치과병·의원	시군거점	1	1
		한방병·의원	시군거점	1	1
	응급의료	요양병원	시군거점	1	1
		응급의료기관	시군거점	1	1
	의약품	약국 및 의약품 소매점	인근행정리	1	1
의료용품 소매점		시군거점	1	1	
복지	아동	영유아보육시설	인근행정리	3	3
		아동복지시설	시군거점	3	3
	노인	노인복지시설	시군거점	2	1
	여성	여성복지시설	주변중심지	1	1
장애인	장애인복지시설	시군거점	1	1	
문화	문화	문화기반시설	인근행정리	4	4
		생활문화시설	시군거점	1	1
		마을공동문화시설	동일행정리	4	1
		영화상영관	인근읍면	1	1
	여가·체육	공공체육시설	인근행정리	2	1
		마을체육시설	동일행정리	1	1
		체육시설업 사업체	인근행정리	1	1
예술·스포츠 및 여가관련 서비스업 사업체	주변중심지	1	2		
환경	수환경	하수도 보급	-	5	-
	대기환경	가스·먼지·매연 및 악취를 유발하는 시설	-	1	-
안전	치안	경찰관서	인근행정리	1	1
		자율방범대 조직	인근행정리	2	2
		CCTV 보유	-	1	-
	소방	소방서	인근행정리	5	5
		의용소방대 대원	인근행정리	5	5
편의	금융배달	은행	인근행정리	3	4
		우체국	인근행정리	1	1
		택배	인근행정리	2	2
	생활용품	대형소매점	주변중심지	1	1
		소형소매점	인근행정리	3	3
		전통시장	시군거점	1	1
	이미용	이용원·미용실	인근행정리	1	2
		목욕탕	인근행정리	1	1

<표 164> 지표별 농촌생활서비스 수준/접근성 만족도 결과(평창군 방림면 운교3리)

부문	영역	지표	서비스 제공위치	수준 만족도	접근성 만족도
교육	공공교육	유치원	인근행정리	4	4
		초등학교	인근행정리	4	4
		중학교	인근행정리	3	4
		고등학교	시군거점	3	4
	민간교육	평생교육기관	주변중심지	1	1
		학습형 학원	시군거점	1	1
보건	공공의료	취미형 학원	주변중심지	1	1
		보건의료원	시군거점	2	2
	민간의료	보건소	인근행정리	2	4
		종합병원	주변중심지	3	1
		병원·의원	시군거점	3	2
		치과병·의원	시군거점	3	2
		한방병·의원	시군거점	3	2
	응급의료	요양병원	시군거점	1	2
		응급의료기관	시군거점	3	2
	의약품	약국 및 의약품 소매점	인근행정리	3	2
의료용품 소매점		시군거점	1	2	
복지	아동	영유아보육시설	인근행정리	1	3
		아동복지시설	시군거점	1	3
	노인	노인복지시설	시군거점	1	3
	여성	여성복지시설	주변중심지	1	3
장애인	장애인복지시설	시군거점	2	3	
문화	문화	문화기반시설	인근행정리	4	4
		생활문화시설	시군거점	4	4
		마을공동문화시설	동일행정리	4	4
		영화상영관	인근읍면	4	3
	여가·체육	공공체육시설	인근행정리	4	4
		마을체육시설	동일행정리	4	4
		체육시설업 사업체	인근행정리	4	4
예술·스포츠 및 여가관련 서비스업 사업체	주변중심지	3	1		
환경	수환경	하수도 보급	-	1	-
	대기환경	가스·먼지·매연 및 악취를 유발하는 시설	-	3	-
안전	치안	경찰관서	인근행정리	3	3
		자율방범대 조직	인근행정리	3	3
		CCTV 보유	-	2	-
	소방	소방서	인근행정리	2	3
의용소방대 대원		인근행정리	3	3	
편의	금융배달	은행	인근행정리	4	3
		우체국	인근행정리	4	3
		택배	인근행정리	4	3
	생활용품	대형소매점	주변중심지	4	1
		소형소매점	인근행정리	4	3
		전통시장	시군거점	4	1
	이미용	이용원·미용실	인근행정리	4	3
목욕탕		인근행정리	4	3	

<표 165> 지표별 농촌생활서비스 수준/접근성 만족도 결과(평창군 봉평면 원길2리)

부문	영역	지표	서비스 제공위치	수준 만족도	접근성 만족도
교육	공공교육	유치원	인근행정리	1	1
		초등학교	인근행정리	5	5
		중학교	인근행정리	3	5
		고등학교	인근행정리	3	5
	민간교육	평생교육기관	시군거점	1	1
		학습형 학원	인근행정리	4	5
보건	공공의료	취미형 학원	시군거점	1	1
		보건의료원	시군거점	5	5
	민간의료	보건소	인근행정리	5	5
		종합병원	주변중심지	3	5
		병원·의원	인근행정리	4	2
		치과병·의원	인근행정리	4	2
		한방병·의원	인근행정리	5	5
	응급의료	요양병원	인근행정리	5	5
		응급의료기관	시군거점	4	1
	의약품	약국 및 의약품 소매점	인근행정리	2	5
의료용품 소매점		시군거점	1	1	
복지	아동	영유아보육시설	인근행정리	5	5
		아동복지시설	인근행정리	1	1
	노인	노인복지시설	인근행정리	5	5
	여성	여성복지시설	주변중심지	1	1
	장애인	장애인복지시설	주변중심지	1	1
문화	문화	문화기반시설	인근행정리	4	5
		생활문화시설	인근행정리	3	5
		마을공동문화시설	동일행정리	5	5
		영화상영관	주변중심지	5	5
	여가·체육	공공체육시설	인근행정리	2	5
		마을체육시설	동일행정리	2	5
		체육시설업 사업체	인근행정리	1	5
예술·스포츠 및 여가관련 서비스업 사업체	시군거점	1	5		
환경	수환경	하수도 보급	-	1	-
	대기환경	가스·먼지·매연 및 악취를 유발하는 시설	-	1	-
안전	치안	경찰관서	시군거점	4	5
		자율방범대 조직	인근행정리	4	5
		CCTV 보유	-	1	-
	소방	소방서	인근행정리	5	5
		의용소방대 대원	인근행정리	4	5
편의	금융배달	은행	인근행정리	5	5
		우체국	인근행정리	5	5
		택배	인근행정리	1	4
	생활용품	대형소매점	주변중심지	4	1
		소형소매점	인근행정리	3	2
		전통시장	인근행정리	1	5
	이미용	이용원·미용실	인근행정리	2	1
		목욕탕	인근행정리	1	1

<표 166> 지표별 농촌생활서비스 수준/접근성 만족도 결과(평창군 봉평면 유포3리)

부문	영역	지표	서비스 제공위치	수준 만족도	접근성 만족도	
교육	공공교육	유치원	인근행정리	4	3	
		초등학교	인근행정리	4	3	
		중학교	인근행정리	4	3	
		고등학교	인근행정리	4	3	
	민간교육	평생교육기관	시군거점	3	3	
		학습형 학원	인근행정리	3	3	
보건	공공의료	취미형 학원	시군거점	3	3	
		보건의료원	시군거점	4	2	
	민간의료	보건소	인근행정리	4	4	
		종합병원	주변중심지	4	1	
		병원·의원	인근행정리	2	3	
		치과병·의원	인근행정리	2	3	
		한방병·의원	인근행정리	2	3	
	응급의료	요양병원	인근행정리	4	3	
		응급의료기관	시군거점	2	2	
	의약품	약국 및 의약품 소매점	인근행정리	2	3	
의료용품 소매점		시군거점	2	1		
복지	아동	영유아보육시설	인근행정리	3	4	
		아동복지시설	인근행정리	3	4	
	노인	노인복지시설	인근행정리	5	5	
	여성	여성복지시설	시군거점	2	3	
장애인	장애인복지시설	시군거점	3	3		
문화	문화	문화기반시설	인근행정리	4	5	
		생활문화시설	인근행정리	4	5	
		마을공동문화시설	동일행정리	5	5	
		영화상영관	인근행정리	5	4	
	여가·체육	공공체육시설	인근행정리	5	4	
		마을체육시설	동일행정리	5	2	
		체육시설업 사업체	인근행정리	2	1	
환경	예술·스포츠 및 여가관련 서비스업 사업체	시군거점	1	1		
	수환경	하수도 보급	-	3	-	
안전	대기환경	가스·먼지·매연 및 악취를 유발하는 시설	-	1	-	
		치안	경찰관서	시군거점	4	1
			자율방범대 조직	인근행정리	4	1
	소방	CCTV 보유	-	2	-	
		소방서	인근행정리	4	2	
		의용소방대 대원	인근행정리	4	3	
편의	금융배달	은행	인근행정리	3	2	
		우체국	인근행정리	4	2	
		택배	인근행정리	2	2	
	생활용품	대형소매점	주변중심지	3	1	
		소형소매점	인근행정리	4	4	
		전통시장	인근행정리	1	3	
	이미용	이용원·미용실	인근행정리	4	3	
목욕탕		인근행정리	4	3		

<표 167> 지표별 농촌생활서비스 수준/접근성 만족도 결과(평창군 봉평면 평촌2리)

부문	영역	지표	서비스 제공위치	수준 만족도	접근성 만족도
교육	공공교육	유치원	인근행정리	1	1
		초등학교	인근행정리	4	5
		중학교	인근행정리	4	5
		고등학교	인근행정리	4	5
	민간교육	평생교육기관	시군거점	3	4
		학습형 학원	인근행정리	3	4
보건	공공의료	취미형 학원	시군거점	3	4
		보건의료원	시군거점	3	2
	민간의료	보건소	인근행정리	4	5
		종합병원	주변중심지	5	1
		병원·의원	인근행정리	4	4
		치과병·의원	인근행정리	3	5
		한방병·의원	인근행정리	3	4
	응급의료	요양병원	인근행정리	3	2
		응급의료기관	시군거점	3	1
	의약품	약국 및 의약품 소매점	인근행정리	3	1
의료용품 소매점		시군거점	4	1	
복지	아동	영유아보육시설	인근행정리	3	5
		아동복지시설	인근행정리	3	5
	노인	노인복지시설	인근행정리	5	5
		여성복지시설	주변중심지	4	4
장애인	장애인복지시설	주변중심지	4	4	
	장애인가족지원사업	시군거점	3	3	
문화	문화	문화기반시설	인근행정리	5	4
		생활문화시설	인근행정리	5	4
		마을공동문화시설	동일행정리	5	5
		영화상영관	주변중심지	5	3
	여가·체육	공공체육시설	인근행정리	5	3
		마을체육시설	동일행정리	5	5
		체육시설업 사업체	인근행정리	5	3
예술·스포츠 및 여가관련 서비스업 사업체	시군거점	3	3		
환경	수환경	하수도 보급	-	4	-
	대기환경	가스·먼지·매연 및 악취를 유발하는 시설	-	4	-
안전	치안	경찰관서	시군거점	3	1
		자율방범대 조직	인근행정리	3	2
		CCTV 보유	-	2	-
	소방	소방서	인근행정리	4	3
의용소방대 대원		인근행정리	3	3	
편의	금융배달	은행	인근행정리	4	3
		우체국	인근행정리	4	3
		택배	인근행정리	2	2
	생활용품	대형소매점	주변중심지	5	1
		소형소매점	인근행정리	4	4
		전통시장	인근행정리	2	2
	이미용	이용원·미용실	인근행정리	3	4
		목욕탕	인근행정리	3	4

<표 168> 지표별 농촌생활서비스 수준/접근성 만족도 결과(평균군 용평면 백옥포2리)

부문	영역	지표	서비스 제공위치	수준 만족도	접근성 만족도
교육	공공교육	유치원	인근행정리	1	2
		초등학교	인근행정리	1	2
		중학교	인근행정리	1	2
		고등학교	인근읍면	1	2
	민간교육	평생교육기관	시군거점	1	2
		학습형 학원	인근행정리	1	2
보건	공공의료	취미형 학원	인근행정리	5	5
		보건의료원	시군거점	2	2
	민간의료	보건소	인근행정리	2	2
		종합병원	주변중심지	1	2
		병원·의원	인근행정리	1	2
		치과병·의원	인근행정리	1	2
		한방병·의원	인근행정리	1	2
	응급의료	요양병원	인근행정리	1	2
		응급의료기관	주변중심지	1	2
	의약품	약국 및 의약품 소매점	인근행정리	1	2
의료용품 소매점		시군거점	3	3	
복지	아동	영유아보육시설	인근행정리	1	1
		아동복지시설	시군거점	1	1
	노인	노인복지시설	인근행정리	1	1
	여성	여성복지시설	주변중심지	1	1
장애인	장애인복지시설	시군거점	1	1	
문화	문화	문화기반시설	인근행정리	1	1
		생활문화시설	인근행정리	1	1
		마을공동문화시설	동일행정리	5	5
		영화상영관	인근행정리	4	5
	여가·체육	공공체육시설	인근행정리	1	1
		마을체육시설	동일행정리	4	4
		체육시설업 사업체	동일행정리	4	5
예술·스포츠 및 여가관련 서비스업 사업체	인근행정리	2	1		
환경	수환경	하수도 보급	-	2	-
	대기환경	가스·먼지·매연 및 악취를 유발하는 시설	-	4	-
안전	치안	경찰관서	인근읍면	2	4
		자율방범대 조직	인근행정리	3	3
		CCTV 보유	-	1	-
	소방	소방서	인근읍면	3	4
의용소방대 대원		동일읍면	1	3	
편의	금융배달	은행	인근행정리	2	4
		우체국	인근읍면	1	2
		택배	인근읍면	2	4
	생활용품	대형소매점	인근읍면	2	3
		소형소매점	인근읍면	2	4
		전통시장	인근읍면	3	4
	이미용	이용원·미용실	인근행정리	3	4
목욕탕		인근행정리	3	4	

<표 169> 지표별 농촌생활서비스 수준/접근성 만족도 결과(평균군 용평면 이목정1리)

부문	영역	지표	서비스 제공위치	수준 만족도	접근성 만족도
교육	공공교육	유치원	인근행정리	1	4
		초등학교	인근행정리	1	1
		중학교	인근행정리	3	1
		고등학교	인근읍면	1	3
	민간교육	평생교육기관	시군거점	1	1
		학습형 학원	인근행정리	2	3
보건	공공의료	취미형 학원	인근행정리	1	3
		보건의료원	시군거점	3	2
	민간의료	보건소	인근행정리	2	3
		종합병원	주변중심지	1	1
		병원·의원	인근행정리	1	1
		치과병·의원	인근행정리	3	3
		한방병·의원	인근행정리	1	1
	응급의료	요양병원	인근행정리	3	3
		응급의료기관	주변중심지	1	1
	의약품	약국 및 의약품 소매점	인근행정리	3	2
의료용품 소매점		시군거점	1	1	
복지	아동	영유아보육시설	인근행정리	1	4
		아동복지시설	시군거점	1	1
	노인	노인복지시설	인근행정리	3	3
	여성	여성복지시설	주변중심지	1	3
장애인	장애인복지시설	시군거점	1	3	
문화	문화	문화기반시설	인근행정리	1	1
		생활문화시설	인근행정리	4	3
		마을공동문화시설	동일행정리	5	5
		영화상영관	인근행정리	5	5
	여가·체육	공공체육시설	인근행정리	4	3
		마을체육시설	동일행정리	1	5
		체육시설업 사업체	인근행정리	1	3
환경	예술·스포츠 및 여가관련 서비스업 사업체	인근행정리	1	3	
	수환경	하수도 보급	-	1	-
안전	대기환경	가스·먼지·매연 및 악취를 유발하는 시설	-	5	-
		경찰관서	인근행정리	4	3
		자율방범대 조직	인근행정리	1	3
	소방	CCTV 보유	-	5	-
소방서		인근읍면	5	2	
편의	금융배달	의용소방대 대원	동일읍면	1	2
		은행	인근행정리	5	3
		우체국	인근행정리	2	2
	생활용품	택배	인근행정리	1	2
		대형소매점	인근읍면	3	2
		소형소매점	인근읍면	3	2
	이미용	전통시장	인근읍면	4	2
		이용원·미용실	인근행정리	3	2
	목욕탕	인근행정리	3	2	

<표 170> 지표별 농촌생활서비스 수준/접근성 만족도 결과(평창군 용평면 재산2리)

부문	영역	지표	서비스 제공위치	수준 만족도	접근성 만족도
교육	공공교육	유치원	인근행정리	1	3
		초등학교	인근행정리	1	2
		중학교	인근행정리	1	3
		고등학교	인근읍면	1	3
	민간교육	평생교육기관	시군거점	1	1
		학습형 학원	인근행정리	1	3
보건	공공의료	취미형 학원	인근행정리	1	3
		보건의료원	시군거점	2	3
	민간의료	보건소	인근읍면	2	4
		종합병원	주변중심지	1	1
		병원·의원	인근읍면	1	2
		치과병·의원	인근행정리	2	3
		한방병·의원	인근행정리	1	3
	응급의료	요양병원	인근행정리	2	3
		응급의료기관	주변중심지	1	1
	의약품	약국 및 의약품 소매점	인근행정리	1	1
의료용품 소매점		시군거점	2	3	
복지	아동	영유아보육시설	인근행정리	1	3
		아동복지시설	시군거점	1	1
	노인	노인복지시설	인근행정리	1	2
	여성	여성복지시설	주변중심지	1	1
장애인	장애인복지시설	시군거점	2	1	
문화	문화	문화기반시설	인근행정리	1	3
		생활문화시설	인근행정리	1	3
		마을공동문화시설	동일행정리	5	5
		영화상영관	인근행정리	5	4
	여가·체육	공공체육시설	인근행정리	4	4
		마을체육시설	동일행정리	2	5
		체육시설업 사업체	인근행정리	1	3
예술·스포츠 및 여가관련 서비스업 사업체	인근행정리	1	3		
환경	수환경	하수도 보급	-	1	-
	대기환경	가스·먼지·매연 및 악취를 유발하는 시설	-	5	-
안전	치안	경찰관서	인근읍면	3	3
		자율방범대 조직	인근행정리	1	3
		CCTV 보유	-	1	-
	소방	소방서	인근읍면	4	2
의용소방대 대원		동일읍면	2	3	
편의	금융배달	은행	인근행정리	4	3
		우체국	인근읍면	1	1
		택배	인근읍면	1	1
	생활용품	대형소매점	인근읍면	3	1
		소형소매점	인근읍면	3	3
		전통시장	인근읍면	3	3
	이미용	이용원·미용실	인근행정리	3	3
목욕탕		인근행정리	3	3	

<표 171> 지표별 농촌생활서비스 수준/접근성 만족도 결과(평균 진부면 봉산리)

부문	영역	지표	서비스 제공위치	수준 만족도	접근성 만족도
교육	공공교육	유치원	동일읍면	3	3
		초등학교	동일읍면	3	3
		중학교	동일읍면	3	3
		고등학교	동일읍면	3	3
	민간교육	평생교육기관	시군거점	3	3
		학습형 학원 취미형 학원	동일읍면	2	3
보건	공공의료	보건의료원	시군거점	3	1
		보건소	동일읍면	3	3
	민간의료	종합병원	주변중심지	5	1
		병원·의원	동일읍면	4	3
		치과병·의원	동일읍면	4	3
		한방병·의원	주변중심지	2	3
	응급의료	요양병원	주변중심지	4	3
		응급의료기관	주변중심지	3	3
	의약품	약국 및 의약품 소매점	동일읍면	3	3
		의료용품 소매점	주변중심지	3	3
복지	아동	영유아보육시설	동일읍면	3	3
		아동복지시설	동일읍면	3	3
	노인	노인복지시설	동일읍면	3	3
	여성	여성복지시설	주변중심지	3	1
장애인	장애인복지시설	주변중심지	3	1	
문화	문화	문화기반시설	동일읍면	4	3
		생활문화시설	동일읍면	4	3
		마을공동문화시설	동일행정리	5	5
		영화상영관	인근행정리	3	5
	여가·체육	공공체육시설	동일읍면	5	3
		마을체육시설	동일읍면	5	3
		체육시설업 사업체	동일읍면	5	3
예술·스포츠 및 여가관련 서비스업 사업체	주변중심지	3	1		
환경	수환경	하수도 보급	-	3	-
	대기환경	가스·먼지·매연 및 악취를 유발하는 시설	-	3	-
안전	치안	경찰관서	시군거점	5	2
		자율방범대 조직	동일읍면	5	2
		CCTV 보유	-	3	-
	소방	소방서	동일읍면	5	2
의용소방대 대원		동일읍면	5	2	
편의	금융배달	은행	동일읍면	1	2
		우체국	동일읍면	5	2
		택배	동일읍면	1	2
	생활용품	대형소매점	주변중심지	5	1
		소형소매점	동일읍면	5	2
		전통시장	동일읍면	5	2
	이미용	이용원·미용실	동일읍면	5	2
목욕탕		동일읍면	5	2	

<표 172> 지표별 농촌생활서비스 수준/접근성 만족도 결과(평창군 진부면 상월오개2리)

부문	영역	지표	서비스 제공위치	수준 만족도	접근성 만족도
교육	공공교육	유치원	동일읍면	5	5
		초등학교	동일읍면	4	5
		중학교	동일읍면	4	5
		고등학교	동일읍면	4	5
	민간교육	평생교육기관	주변중심지	3	1
		학습형 학원	주변중심지	3	1
보건	공공의료	보건의료원	동일읍면	1	1
		보건소	동일읍면	3	5
	민간의료	종합병원	주변중심지	5	1
		병원·의원	동일읍면	4	5
		치과병·의원	주변중심지	3	1
		한방병·의원	주변중심지	3	1
	응급의료	요양병원	주변중심지	3	1
		응급의료기관	주변중심지	3	1
	의약품	약국 및 의약품 소매점	동일읍면	3	5
		의료용품 소매점	동일읍면	3	5
복지	아동	영유아보육시설	동일읍면	5	5
		아동복지시설	동일읍면	5	5
	노인	노인복지시설	동일읍면	5	5
	여성	여성복지시설	주변중심지	1	5
장애인	장애인복지시설	동일읍면	1	1	
문화	문화	문화기반시설	동일읍면	5	5
		생활문화시설	동일읍면	5	5
		마을공동문화시설	동일읍면	5	5
		영화상영관	인근행정리	5	3
	여가·체육	공공체육시설	동일읍면	5	5
		마을체육시설	동일행정리	5	5
		체육시설업 사업체	동일읍면	5	5
예술·스포츠 및 여가관련 서비스업 사업체	인근행정리	1	3		
환경	수환경	하수도 보급	-	2	-
	대기환경	가스·먼지·매연 및 악취를 유발하는 시설	-	2	-
안전	치안	경찰관서	시군거점	4	1
		자율방범대 조직	동일읍면	4	5
		CCTV 보유	-	3	-
	소방	소방서	동일읍면	4	5
의용소방대 대원		동일읍면	4	5	
편의	금융배달	은행	동일읍면	4	5
		우체국	동일읍면	4	5
		택배	동일읍면	4	5
	생활용품	대형소매점	주변중심지	5	5
		소형소매점	동일읍면	4	3
		전통시장	동일읍면	4	5
	이미용	이용원·미용실	동일읍면	3	5
목욕탕		동일읍면	3	5	

<표 173> 지표별 농촌생활서비스 수준/접근성 만족도 결과(평창군 진부면 장전리)

부문	영역	지표	서비스 제공위치	수준 만족도	접근성 만족도
교육	공공교육	유치원	동일읍면	3	2
		초등학교	동일읍면	3	2
		중학교	동일읍면	3	2
		고등학교	동일읍면	3	2
	민간교육	평생교육기관	시군거점	2	1
		학습형 학원	시군거점	2	1
보건	공공의료	보건의료원	시군거점	4	2
		보건소	인근행정리	4	2
	민간의료	종합병원	주변중심지	4	2
		병원·의원	동일읍면	4	2
		치과병·의원	시군거점	2	2
		한방병·의원	시군거점	2	2
	응급의료	요양병원	동일읍면	4	2
		응급의료기관	주변중심지	2	2
	의약품	약국 및 의약품 소매점	동일읍면	2	2
		의료용품 소매점	동일읍면	2	2
복지	아동	영유아보육시설	동일읍면	4	3
		아동복지시설	동일읍면	3	3
	노인	노인복지시설	동일읍면	3	3
	여성	여성복지시설	시군거점	3	1
장애인	장애인복지시설	시군거점	4	1	
문화	문화	문화기반시설	동일읍면	3	3
		생활문화시설	동일읍면	3	3
		마을공동문화시설	인근행정리	5	3
		영화상영관	인근읍면	3	3
	여가·체육	공공체육시설	동일읍면	4	3
		마을체육시설	동일읍면	4	3
		체육시설업 사업체	동일읍면	4	3
	예술·스포츠 및 여가관련 서비스업 사업체	인근읍면	3	3	
환경	수환경	하수도 보급	-	1	-
	대기환경	가스·먼지·매연 및 악취를 유발하는 시설	-	1	-
안전	치안	경찰관서	인근읍면	5	1
		자율방범대 조직	동일읍면	5	3
		CCTV 보유	-	4	-
	소방	소방서	동일읍면	4	3
의용소방대 대원		동일읍면	4	3	
편의	금융배달	은행	동일읍면	3	3
		우체국	동일읍면	3	3
		택배	동일읍면	3	3
	생활용품	대형소매점	동일읍면	4	1
		소형소매점	주변중심지	4	3
		전통시장	동일읍면	1	3
	이미용	이용원·미용실	동일읍면	3	3
목욕탕		동일읍면	3	3	

<표 174> 지표별 농촌생활서비스 수준/접근성 만족도 결과(평균군 진부면 하진부3리)

부문	영역	지표	서비스 제공위치	수준 만족도	접근성 만족도
교육	공공교육	유치원	인근행정리	3	4
		초등학교	인근행정리	3	4
		중학교	동일읍면	3	3
		고등학교	동일읍면	1	3
	민간교육	평생교육기관	주변중심지	1	2
		학습형 학원 취미형 학원	동일읍면 주변중심지	1 1	3 2
보건	공공의료	보건의료원	시군거점	4	1
		보건소	동일읍면	4	2
	민간의료	종합병원	주변중심지	4	2
		병원·의원	동일읍면	2	3
		치과병·의원	주변중심지	4	2
		한방병·의원	주변중심지	2	2
	응급의료	요양병원	동일읍면	2	3
		응급의료기관	주변중심지	3	2
	의약품	약국 및 의약품 소매점	동일읍면	3	3
		의료용품 소매점	주변중심지	3	2
복지	아동	영유아보육시설	동일읍면	4	3
		아동복지시설	동일읍면	4	3
	노인	노인복지시설	동일읍면	4	3
	여성	여성복지시설	주변중심지	2	2
장애인	장애인복지시설	동일읍면	2	3	
문화	문화	문화기반시설	동일읍면	4	3
		생활문화시설	동일읍면	4	3
		마을공동문화시설	동일행정리	5	4
		영화상영관	주변중심지	4	2
	여가·체육	공공체육시설	동일읍면	4	3
		마을체육시설	동일읍면	4	3
		체육시설업 사업체	동일읍면	3	3
예술·스포츠 및 여가관련 서비스업 사업체	주변중심지	2	2		
환경	수환경	하수도 보급	-	1	-
	대기환경	가스·먼지·매연 및 악취를 유발하는 시설	-	1	-
안전	치안	경찰관서	시군거점	3	2
		자율방범대 조직	동일읍면	2	3
		CCTV 보유	-	2	-
	소방	소방서	동일읍면	3	3
의용소방대 대원		동일읍면	3	3	
편의	금융배달	은행	동일읍면	3	3
		우체국	동일읍면	3	3
		택배	동일읍면	3	3
	생활용품	대형소매점	주변중심지	3	3
		소형소매점	동일읍면	3	3
		전통시장	동일읍면	3	3
	이미용	이용원·미용실	동일읍면	3	3
		목욕탕	동일읍면	3	3

<표 175> 지표별 농촌생활서비스 수준/접근성 만족도 결과(평균군 진부면 하진부9리)

부문	영역	지표	서비스 제공위치	수준 만족도	접근성 만족도
교육	공공교육	유치원	동일읍면	4	5
		초등학교	동일읍면	4	5
		중학교	동일읍면	5	5
		고등학교	동일읍면	5	5
	민간교육	평생교육기관	시군거점	3	1
		학습형 학원 취미형 학원	동일읍면 시군거점	3 1	5 1
보건	공공의료	보건의료원	시군거점	1	1
		보건소	동일읍면	2	5
	민간의료	종합병원	주변중심지	3	3
		병원·의원	동일읍면	3	5
		치과병·의원	인근행정리	2	3
		한방병·의원	동일읍면	2	5
	응급의료	요양병원	동일읍면	2	5
		응급의료기관	동일읍면	2	3
	의약품	약국 및 의약품 소매점	주변중심지	2	5
		의료용품 소매점	동일읍면	2	2
복지	아동	영유아보육시설	동일읍면	5	5
		아동복지시설	동일읍면	3	5
	노인	노인복지시설	동일읍면	4	5
	여성	여성복지시설	시군거점	3	3
장애인	장애인복지시설	동일읍면	3	5	
문화	문화	문화기반시설	동일읍면	3	5
		생활문화시설	동일읍면	3	5
		마을공동문화시설	동일행정리	5	5
		영화상영관	인근행정리	4	3
	여가·체육	공공체육시설	동일읍면	4	5
		마을체육시설	동일읍면	4	5
		체육시설업 사업체	동일읍면	3	5
예술·스포츠 및 여가관련 서비스업 사업체	시군거점	1	3		
환경	수환경	하수도 보급	-	1	-
	대기환경	가스·먼지·매연 및 악취를 유발하는 시설	-	1	-
안전	치안	경찰관서	시군거점	5	3
		자율방범대 조직	동일읍면	3	5
		CCTV 보유	-	3	-
	소방	소방서	동일읍면	5	5
의용소방대 대원		동일읍면	3	5	
편의	금융배달	은행	동일읍면	4	5
		우체국	동일읍면	4	5
		택배	동일읍면	2	5
	생활용품	대형소매점	주변중심지	3	3
		소형소매점	동일읍면	3	5
		전통시장	동일읍면	4	5
	이미용	이용원·미용실	동일읍면	4	5
		목욕탕	동일읍면	4	5

<표 176> 지표별 농촌생활서비스 수준/접근성 만족도 결과(평창군 평창읍 마지2리)

부문	영역	지표	서비스 제공위치	수준 만족도	접근성 만족도
교육	공공교육	유치원	동일읍면	3	2
		초등학교	동일읍면	3	2
		중학교	동일읍면	4	2
		고등학교	동일읍면	4	2
		평생교육기관	동일읍면	2	2
	민간교육	학습형 학원	동일읍면	2	3
		취미형 학원	동일읍면	1	2
보건	공공의료	보건의료원	동일읍면	2	2
		보건소	동일읍면	2	1
	민간의료	종합병원	주변중심지	3	1
		병원·의원	동일읍면	2	2
		치과병·의원	동일읍면	2	2
		한방병·의원	동일읍면	4	3
	응급의료	요양병원	동일읍면	2	3
		응급의료기관	동일읍면	2	2
	의약품	약국 및 의약품 소매점	동일읍면	2	2
		의료용품 소매점	동일읍면	2	2
복지	아동	영유아보육시설	동일읍면	3	3
		아동복지시설	동일읍면	3	3
	노인	노인복지시설	동일읍면	3	3
	여성	여성복지시설	주변중심지	2	3
장애인	장애인복지시설	동일읍면	2	3	
문화	문화	문화기반시설	동일읍면	4	3
		생활문화시설	동일읍면	4	3
		마을공동문화시설	동일읍면	4	3
		영화상영관	주변중심지	3	1
	여가·체육	공공체육시설	동일읍면	4	3
		마을체육시설	동일행정리	4	4
		체육시설업 사업체	동일읍면	4	3
예술·스포츠 및 여가관련 서비스업 사업체	동일읍면	3	3		
환경	수환경	하수도 보급	-	2	-
	대기환경	가스·먼지·매연 및 악취를 유발하는 시설	-	2	-
안전	치안	경찰관서	동일읍면	2	3
		자율방범대 조직	동일읍면	2	3
		CCTV 보유	-	2	-
	소방	소방서	동일읍면	4	3
		의용소방대 대원	동일읍면	2	3
편의	금융배달	은행	동일읍면	3	3
		우체국	동일읍면	3	3
		택배	동일읍면	2	3
	생활용품	대형소매점	주변중심지	1	3
		소형소매점	동일읍면	3	3
		전통시장	동일읍면	2	3
	이미용	이용원·미용실	동일읍면	2	3
		목욕탕	동일읍면	3	3

<표 177> 지표별 농촌생활서비스 수준/접근성 만족도 결과(평균 평창읍 원당리)

부문	영역	지표	서비스 제공위치	수준 만족도	접근성 만족도	
교육	공공교육	유치원	인근행정리	5	3	
		초등학교	인근행정리	3	3	
		중학교	동일읍면	3	3	
		고등학교	동일읍면	3	3	
	민간교육	평생교육기관	주변중심지	3	3	
		학습형 학원	동일읍면	3	2	
보건	공공의료	취미형 학원	동일읍면	3	2	
		보건의료원	동일읍면	4	3	
	민간의료	보건소	동일읍면	4	3	
		종합병원	주변중심지	5	1	
		병원·의원	동일읍면	5	3	
		치과병·의원	동일읍면	3	3	
		한방병·의원	동일읍면	5	3	
	응급의료	요양병원	동일읍면	3	3	
		응급의료기관	동일읍면	3	3	
	의약품	약국 및 의약품 소매점	동일읍면	3	3	
의료용품 소매점		동일읍면	3	3		
복지	아동	영유아보육시설	동일읍면	5	3	
		아동복지시설	동일읍면	5	3	
	노인	노인복지시설	동일읍면	5	3	
	여성	여성복지시설	동일읍면	3	3	
장애인	장애인복지시설	동일읍면	3	3		
문화	문화	문화기반시설	동일읍면	5	5	
		생활문화시설	동일읍면	5	5	
		마을공동문화시설	동일읍면	5	5	
		영화상영관	동일읍면	3	1	
	여가·체육	공공체육시설	동일읍면	4	4	
		마을체육시설	동일읍면	4	4	
		체육시설업 사업체	동일읍면	4	4	
환경	예술·스포츠 및 여가관련 서비스업 사업체	동일읍면	3	4		
	수환경	하수도 보급	-	5	-	
안전	치안	대기환경	가스·먼지·매연 및 악취를 유발하는 시설	-	1	-
		경찰관서	동일읍면	3	3	
		자율방범대 조직	동일읍면	3	3	
	소방	CCTV 보유	-	3	-	
소방서		동일읍면	3	4		
편의	금융배달	의용소방대 대원	동일읍면	3	4	
		은행	동일읍면	3	3	
		우체국	동일읍면	3	3	
	생활용품	택배	동일읍면	3	3	
		대형소매점	동일읍면	3	3	
		소형소매점	동일읍면	3	3	
	이미용	전통시장	동일읍면	3	3	
		이용원·미용실	동일읍면	3	3	
	목욕탕	동일읍면	3	3		

<표 178> 지표별 농촌생활서비스 수준/접근성 만족도 결과(평창군 평창읍 응암리)

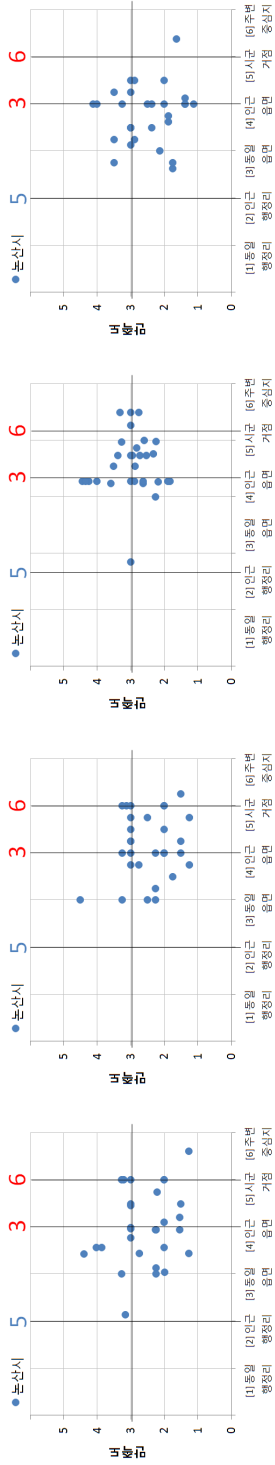
부문	영역	지표	서비스 제공위치	수준 만족도	접근성 만족도
교육	공공교육	유치원	동일읍면	5	5
		초등학교	동일읍면	5	5
		중학교	동일읍면	3	5
		고등학교	동일읍면	5	5
	민간교육	평생교육기관	동일읍면	1	5
		학습형 학원	동일읍면	1	3
보건	공공의료	취미형 학원	주변중심지	1	3
		보건의료원	동일읍면	3	5
	민간의료	보건소	동일읍면	3	5
		종합병원	주변중심지	4	1
		병원·의원	동일읍면	4	5
		치과병·의원	주변중심지	4	5
		한방병·의원	동일읍면	4	5
	응급의료	요양병원	동일읍면	4	5
	의약품	응급의료기관	주변중심지	3	1
		약국 및 의약품 소매점	동일읍면	3	3
복지	아동	의료용품 소매점	주변중심지	3	3
		영유아보육시설	동일읍면	5	5
	노인	아동복지시설	동일읍면	5	5
		노인복지시설	동일읍면	5	5
여성	여성복지시설	주변중심지	3	3	
	장애인	장애인복지시설	동일읍면	3	5
문화	문화	문화기반시설	동일읍면	3	5
		생활문화시설	동일읍면	5	5
		마을공동문화시설	동일읍면	5	5
		영화상영관	주변중심지	2	1
	여가·체육	공공체육시설	동일읍면	5	5
		마을체육시설	동일읍면	4	5
		체육시설업 사업체	동일읍면	4	5
환경	수환경	예술·스포츠 및 여가관련 서비스업 사업체	동일읍면	4	5
	대기환경	하수도 보급	-	1	-
안전	치안	가스·먼지·매연 및 악취를 유발하는 시설	-	1	-
		경찰관서	동일읍면	1	5
		자율방범대 조직	동일읍면	1	5
	소방	CCTV 보유	-	1	-
		소방서	동일읍면	4	5
편의	금융배달	의용소방대 대원	동일읍면	3	5
		은행	동일읍면	3	5
		우체국	동일읍면	3	5
	생활용품	택배	동일읍면	3	5
		대형소매점	주변중심지	3	1
		소형소매점	동일읍면	3	5
	이미용	전통시장	동일읍면	1	5
이용원·미용실		동일읍면	5	5	
		목욕탕	동일읍면	5	5

<표 179> 지표별 농촌생활서비스 수준/접근성 만족도 결과(평균 평창읍 이하리)

부문	영역	지표	서비스 제공위치	수준 만족도	접근성 만족도	
교육	공공교육	유치원	인근행정리	5	5	
		초등학교	인근행정리	5	5	
		중학교	동일읍면	5	5	
		고등학교	동일읍면	5	5	
	민간교육	평생교육기관	주변중심지	5	5	
		학습형 학원	동일읍면	3	3	
보건	공공의료	취미형 학원	주변중심지	3	3	
		보건의료원	동일읍면	5	3	
	민간의료	보건소	동일읍면	5	3	
		종합병원	주변중심지	5	1	
		병원·의원	동일읍면	5	3	
		치과병·의원	주변중심지	5	1	
		한방병·의원	동일읍면	5	3	
	응급의료	요양병원	동일읍면	5	3	
		응급의료기관	주변중심지	5	1	
	의약품	약국 및 의약품 소매점	동일읍면	3	3	
의료용품 소매점		동일읍면	3	3		
복지	아동	영유아보육시설	동일읍면	5	5	
		아동복지시설	동일읍면	5	5	
	노인	노인복지시설	동일읍면	5	5	
	여성	여성복지시설	동일읍면	5	4	
장애인	장애인복지시설	동일읍면	5	4		
문화	문화	문화기반시설	동일읍면	5	5	
		생활문화시설	동일읍면	5	5	
		마을공동문화시설	동일행정리	5	5	
		영화상영관	주변중심지	5	5	
	여가·체육	공공체육시설	동일읍면	5	5	
		마을체육시설	인근행정리	5	5	
		체육시설업 사업체	동일읍면	5	5	
환경	예술·스포츠 및 여가관련 서비스업 사업체	동일읍면	5	5		
	수환경	하수도 보급	-	4	-	
안전	대기환경	가스·먼지·매연 및 악취를 유발하는 시설	-	3	-	
		치안	경찰관서	동일읍면	3	3
			자율방범대 조직	동일읍면	3	3
	소방	CCTV 보유	-	3	-	
		소방서	동일읍면	3	3	
		의용소방대 대원	동일읍면	3	3	
편의	금융배달	은행	동일읍면	4	3	
		우체국	동일읍면	4	3	
		택배	동일읍면	3	3	
	생활용품	대형소매점	동일읍면	2	1	
		소형소매점	동일읍면	2	3	
		전통시장	동일읍면	1	3	
	이미용	이용원·미용실	동일읍면	3	3	
목욕탕		동일읍면	3	3		

<표 180> 지표별 농촌생활서비스 수준/접근성 만족도 결과(평창군 평창읍 조동리)

부문	영역	지표	서비스 제공위치	수준 만족도	접근성 만족도
교육	공공교육	유치원	동일읍면	4	4
		초등학교	동일읍면	3	4
		중학교	동일읍면	3	4
		고등학교	동일읍면	3	4
	민간교육	평생교육기관	동일읍면	1	4
		학습형 학원 취미형 학원	동일읍면	1	4
보건	공공의료	보건의료원	동일읍면	1	4
		보건소	동일읍면	1	4
	민간의료	종합병원	주변중심지	3	1
		병원·의원	동일읍면	3	4
		치과병·의원	주변중심지	3	1
		한방병·의원	주변중심지	3	1
	응급의료	요양병원	동일읍면	3	4
		응급의료기관	동일읍면	1	4
	의약품	약국 및 의약품 소매점	동일읍면	3	4
		의료용품 소매점	주변중심지	1	1
복지	아동	영유아보육시설	동일읍면	3	4
		아동복지시설	동일읍면	3	4
	노인	노인복지시설	동일읍면	3	4
	여성	여성복지시설	주변중심지	1	4
장애인	장애인복지시설	주변중심지	1	4	
문화	문화	문화기반시설	동일읍면	3	5
		생활문화시설	동일읍면	3	5
		마을공동문화시설	동일행정리	4	5
		영화상영관	주변중심지	4	1
	여가·체육	공공체육시설	동일읍면	5	4
		마을체육시설	동일읍면	5	4
		체육시설업 사업체	동일읍면	5	4
예술·스포츠 및 여가관련 서비스업 사업체	동일읍면	5	4		
환경	수환경	하수도 보급	-	3	-
	대기환경	가스·먼지·매연 및 악취를 유발하는 시설	-	3	-
안전	치안	경찰관서	동일읍면	4	4
		자율방범대 조직	동일읍면	3	4
		CCTV 보유	-	1	-
	소방	소방서	동일읍면	4	4
의용소방대 대원		동일읍면	3	4	
편의	금융배달	은행	동일읍면	4	4
		우체국	동일읍면	4	4
		택배	동일읍면	4	4
	생활용품	대형소매점	주변중심지	1	1
		소형소매점	동일읍면	4	3
		전통시장	동일읍면	3	3
	이미용	이용원·미용실	동일읍면	4	3
목욕탕		동일읍면	4	3	



수준만족도 (가중치 고려)

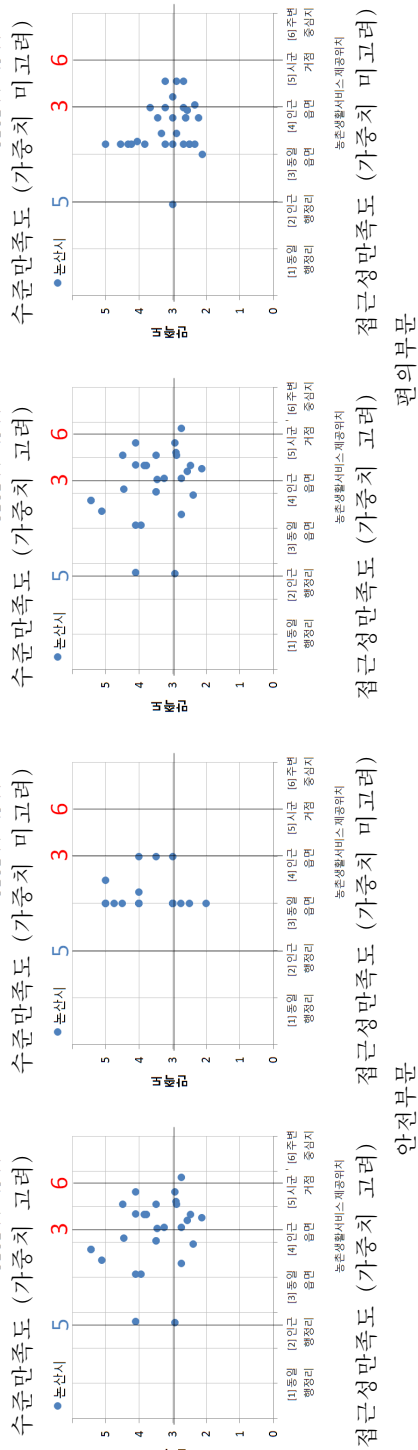
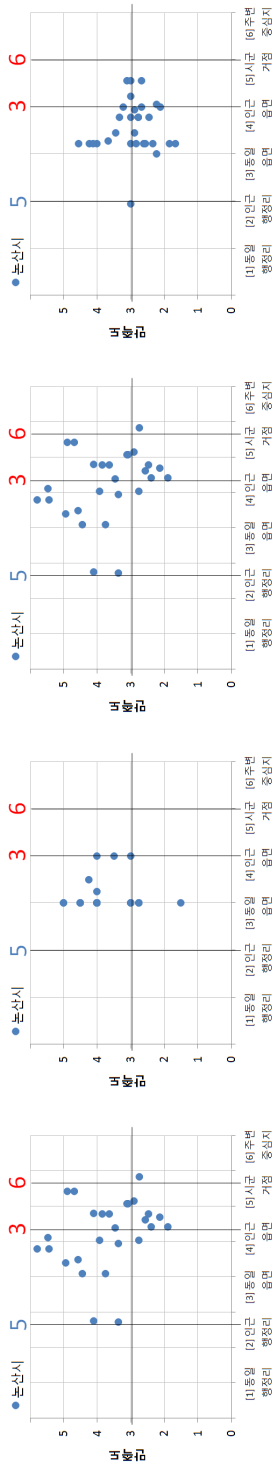
수준만족도 (가중치 미고려)

수준만족도 (가중치 고려) 점근성만족도 (가중치 미고려)

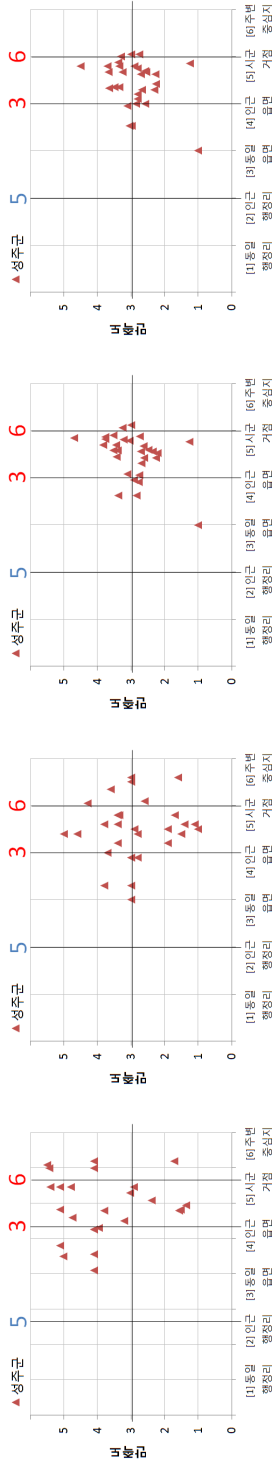
수준만족도 (가중치 미고려) 점근성만족도 (가중치 고려)

문화부문

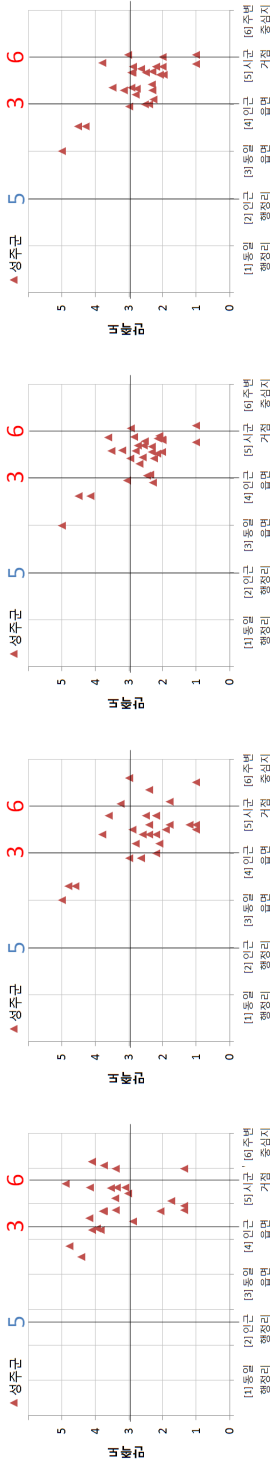
복지부문



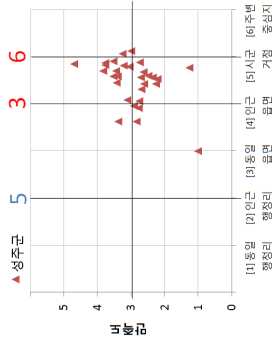
4-2 성주군 농촌생활서비스 인식 분석 결과



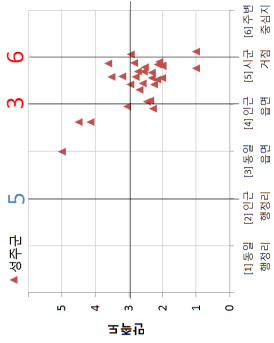
농촌생활서비스 제공위주
수준만족도 (가중치 고려)



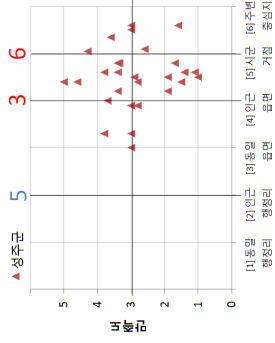
농촌생활서비스 제공위주
수준만족도 (가중치 미고려)



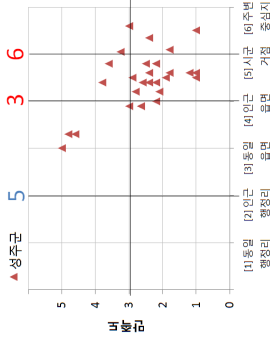
농촌생활서비스 제공위주
수준만족도 (가중치 고려)



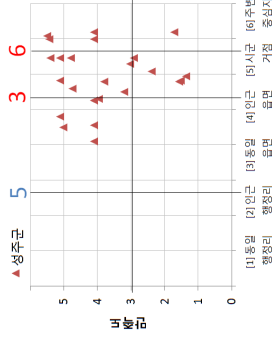
농촌생활서비스 제공위주
수준만족도 (가중치 미고려)



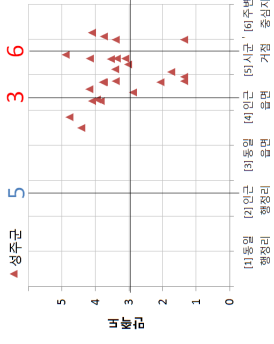
농촌생활서비스 제공위주
수준만족도 (가중치 고려)



농촌생활서비스 제공위주
수준만족도 (가중치 미고려)



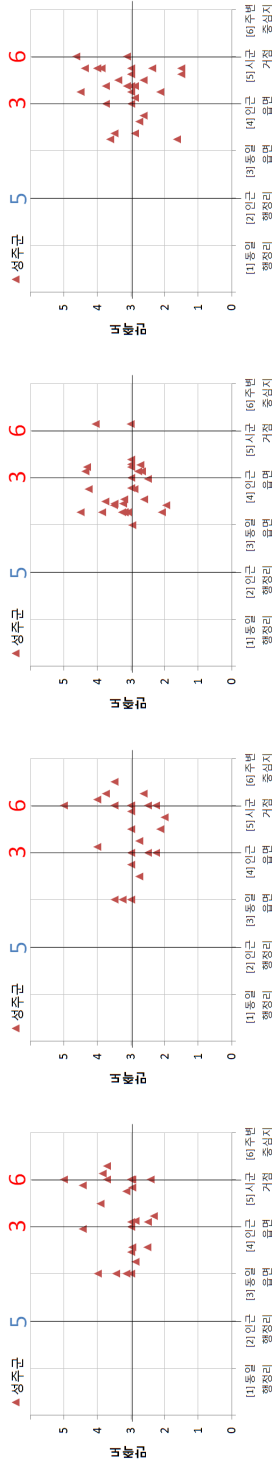
농촌생활서비스 제공위주
수준만족도 (가중치 고려)



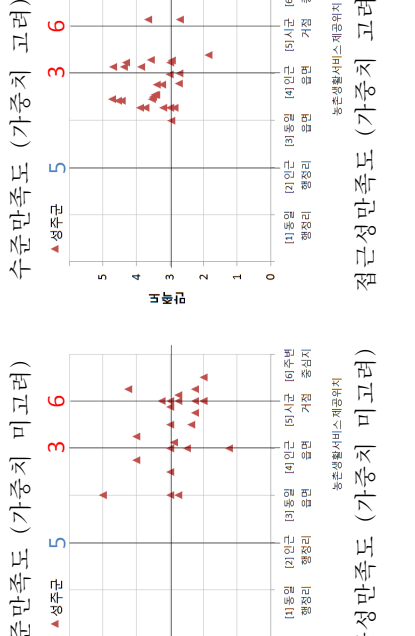
농촌생활서비스 제공위주
수준만족도 (가중치 미고려)

보건부분

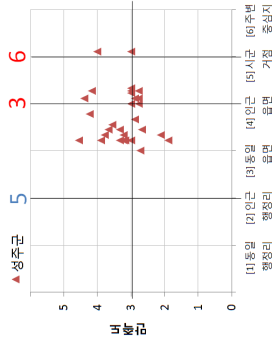
교육부분



수준만족도 (가중치 고려) 접근성만족도 (가중치 고려) 접근성만족도 (가중치 미고려) 접근성만족도 (가중치 미고려)

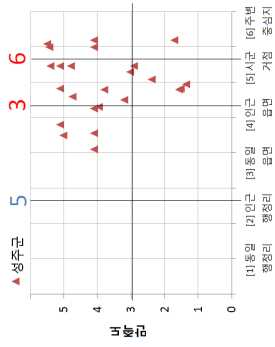


수준만족도 (가중치 미고려) 접근성만족도 (가중치 고려) 접근성만족도 (가중치 미고려) 접근성만족도 (가중치 미고려)



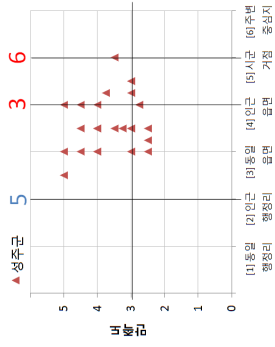
농촌생활서비스제공유지

수준만족도 (가중치 미고려)



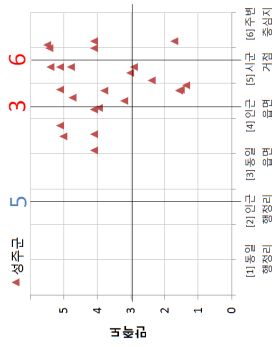
농촌생활서비스제공유지

수준만족도 (가중치 고려)



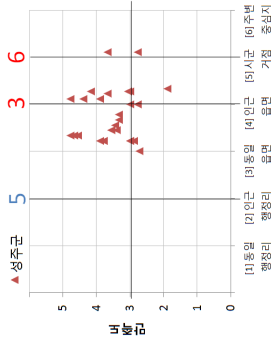
농촌생활서비스제공유지

수준만족도 (가중치 미고려)



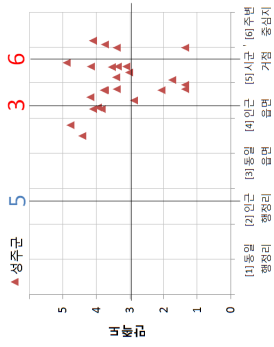
농촌생활서비스제공유지

수준만족도 (가중치 고려)



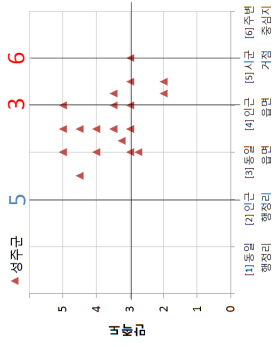
농촌생활서비스제공유지

수준만족도 (가중치 미고려)



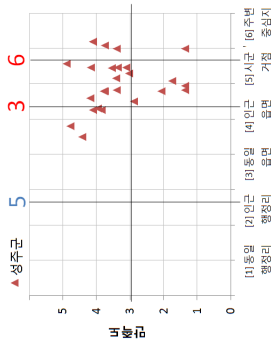
농촌생활서비스제공유지

수준만족도 (가중치 고려)



농촌생활서비스제공유지

수준만족도 (가중치 미고려)

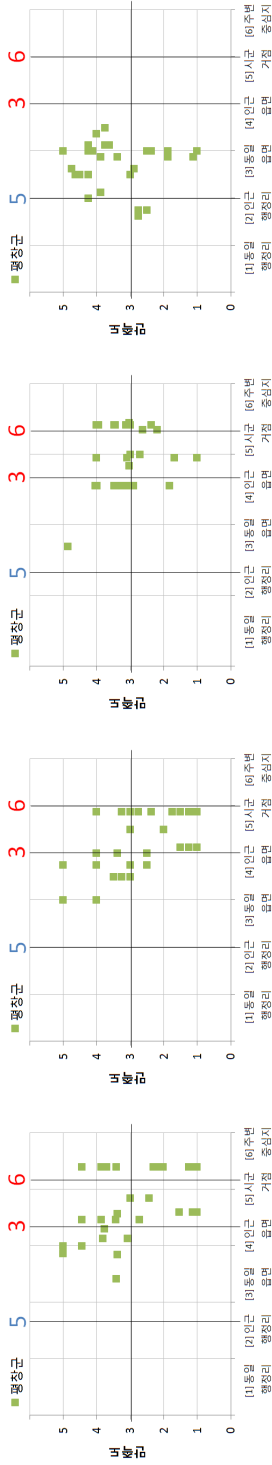


농촌생활서비스제공유지

수준만족도 (가중치 고려)

편의부분

안진부분



수준만족도 (가중치 미고려)

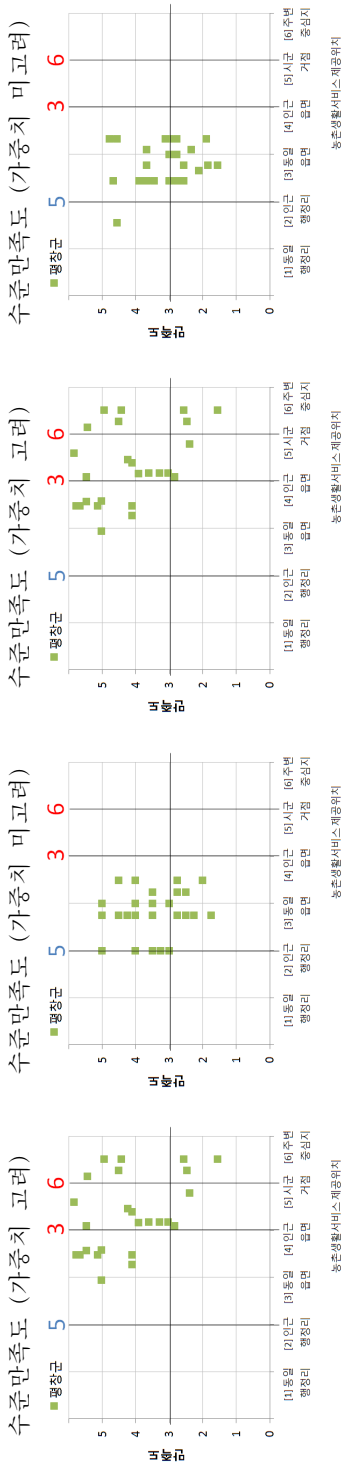
수준만족도 (가중치 고려)

접근성만족도 (가중치 미고려)

접근성만족도 (가중치 고려)

문화부문

복지부문




안전부분


편의부분

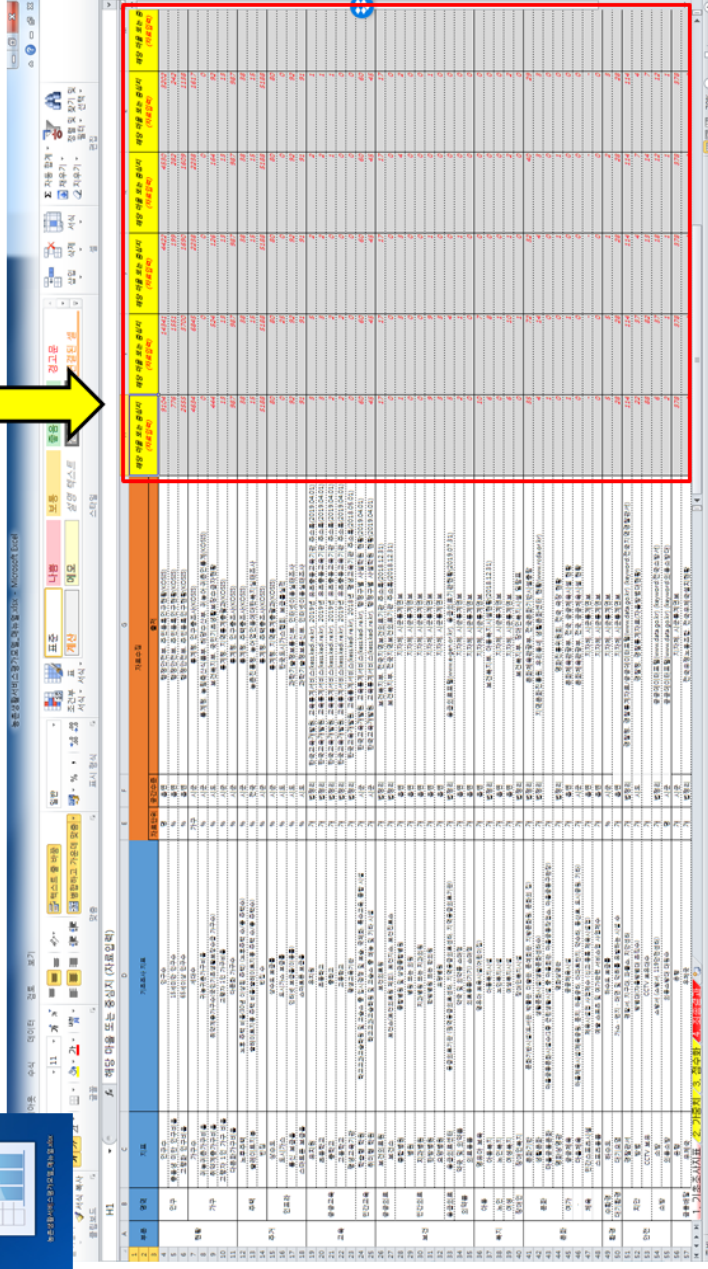
5) 농촌생활서비스 평가모델 매뉴얼

*매뉴얼 파일



1. 자료 입력





The screenshot shows a Microsoft Excel spreadsheet with a red border around the data entry area. The spreadsheet has multiple columns and rows, with some cells containing text and others containing numerical values. The red box highlights a specific section of the data, likely the input area mentioned in the text.

2. 시트3(3. 점수화)에서 마을 표준화 결과 복사 붙여넣기

3. 점수화에서 점수화 결과를 90%를 부여하기(지역별 부여하기)

구분	마을 표준화 결과	지역(지역별) 교육
부속	14.6	14.6
4	14.6	14.6
5	14.6	14.6
6	14.6	14.6
7	14.6	14.6
8	14.6	14.6
9	14.6	14.6
10	14.6	14.6
11	14.6	14.6
12	14.6	14.6
13	14.6	14.6
14	14.6	14.6
15	14.6	14.6
16	14.6	14.6
17	14.6	14.6
18	14.6	14.6
19	14.6	14.6
20	14.6	14.6
21	14.6	14.6
22	14.6	14.6
23	14.6	14.6
24	14.6	14.6
25	14.6	14.6
26	14.6	14.6
27	14.6	14.6
28	14.6	14.6
29	14.6	14.6
30	14.6	14.6
31	14.6	14.6
32	14.6	14.6
33	14.6	14.6
34	14.6	14.6
35	14.6	14.6
36	14.6	14.6
37	14.6	14.6
38	14.6	14.6
39	14.6	14.6
40	14.6	14.6
41	14.6	14.6
42	14.6	14.6
43	14.6	14.6
44	14.6	14.6
45	14.6	14.6

* 빨간색 : 입력필요(시트1(1. 기초조사지표)-마을자료, 시트4(4. 최종결과)-마을 표준화 결과 복사 붙여넣기

참 여 연 구 원

목 차	소 속	참여자
제1장 서론	농어촌연구원	홍상원
제2장 농촌생활서비스의 이론적 고찰	농어촌연구원	홍상원, 김진환, 최예리,
제3장 농촌생활서비스 평가모델 개발	농어촌연구원 전북대학교 산학협력단	장태일, 김동현, 김성필, 오윤경, 조은정
제4장 농촌생활서비스 평가모델 고도화	전북대학교 산학협력단	
제5장 농촌생활서비스 평가모델 적용방안	전북대학교 산학협력단	
제6장 농촌생활서비스 평가모델 적용결과	전북대학교 산학협력단	
제7장 '3·6·5 생활권을 고려한 농촌 생활서비스 인식 분석	전북대학교 산학협력단	
제8장 농촌생활서비스 평가모델의 농신어촌지역개발 공간정보시스템 적용방안	전북대학교 산학협력단	
제9장 기대효과 및 활용방안	농어촌연구원	홍상원

주 의

1. 이 보고서는 농림축산식품부(농촌기반기술연구)로부터 지원받아 한국농어촌공사 농어촌연구원에서 수행한 연구보고서입니다.
2. 이 보고서의 내용은 연구원의 공식견해와 반드시 일치하는 것은 아닙니다.

■ 발 행 처

연구과제명 : 과소화 대응 농촌 생활서비스 평가 모델 개발(Ⅱ)	
발 행 일	2019. 12
발 행 인	유 전 용
발 행 처	한국농어촌공사 농어촌연구원
주 소	경기도 안산시 상록구 해안로 870 전 화 031 - 400 - 1700 FAX 031 - 409 - 6055
■ 이 책의 내용을 무단 전재하거나 복사하면 법에 저촉됩니다. 단, 이 책의 출처를 명시하면 인용이 가능합니다.	

 농림축산식품부  한국농어촌공사
<http://rri.ekr.or.kr>