

 **농림수산식품부**  
Ministry for Food, Agriculture, Forestry and Fisheries  
<http://www.mifaff.go.kr>

 **한국농촌공사**  
Clean & Green Korea Rural Community & Agriculture Corporation  
<http://www.ekr.or.kr>

농업생산기반정비사업통계연보


2008

STATISTICAL YEARBOOK  
OF LAND AND WATER  
DEVELOPMENT FOR  
AGRICULTURE

농림수산식품부  
한국농촌공사

2008  
농업생산기반정비사업통계연보

STATISTICAL YEARBOOK OF LAND AND WATER  
DEVELOPMENT FOR AGRICULTURE




 **농림수산식품부**  
Ministry for Food, Agriculture, Forestry and Fisheries  
 **한국농촌공사**  
Clean & Green Korea Rural Community & Agriculture Corporation



# 2008 농업생산기반정비사업 통계연보

STATISTICAL YEARBOOK OF LAND  
AND WATER DEVELOPMENT FOR





## 이용자를 위하여

1. 본 연보의 동태조사는 2007년 1월 1일~2007년 12월 31일이며, 정태조사는 2007년 12월 31일 현재임.
2. 사용기호는 다음과 같음.
  - … : 해당 숫자 미상
  - : 해당 숫자 없음
  - △ : 감소
3. 본 연보의 행정구역은 2007년 12월 31일 현재임.
4. 통계 수치 중 각각의 반올림된 값의 합계는 총계와 일치하지 않을 수 있음.
5. 통계중 전년호와 일치하지 않는 것은 금년호에서 정정된 것임.
6. 2000년 1월 1일자로 농어촌진흥공사, 농지개발조합, 농지개발조합연합회 등 3기관이 통합되어 2000년 이후 통계에서는 한국농촌공사로 표기됨.

## For the Users

1. Data of this Yearbook were collected from January 1 to December 31, 2007 in case of dynamic survey, and as of December 31, 2007 in case of static survey.
2. The symbols used in the table are as follows.
  - … : Data unknown or unreported
  - : Data not available
  - △ : Decreased
3. Administrative Division is as of December 31, 2007.
4. Sum of semipermanented statistical data could not equal to the total.
5. Inconsistencies between present volume and preceding series are due to revision.
6. The Korea Rural Community & Agriculture Corporation(KRC) is a merged identity of previous Rural Development Corporation(RDC), Farmland Improvement Associations (FIAs), and Federation of Farmland Improvement Association(FFIA) as of January 1, 2000

# 차례

2008 농업생산기반정비사업통계연보  
STATISTICAL YEARBOOK OF LAND AND WATER  
DEVELOPMENT FOR AGRICULTURE

## Contents

### I. 조사개요

### OUTLINE OF SURVEY

1. 조사목적	Purpose of the Survey . . . . .	10
2. 조사연혁	History of the Survey . . . . .	10
3. 조사기관	Survey Organization . . . . .	10
4. 조사기준일	Date of Reference . . . . .	10
5. 조사방법	Survey Method . . . . .	10
6. 조사항목	Survey Items . . . . .	10
7. 용어해설	Terms and Glossary . . . . .	10

### II. 해설편

### EXPLANATION

### III. 통계

### STATISTICS

1. 국토이용면적	Utilization of National Land Area . . . . .	25
2. 시도별 경지면적	Cultivated Land Area by Province . . . . .	26
3. 수리상태별 답면적	Paddy Field Area by Irrigation Conditions . . . . .	27
4. 수리시설별 답면적 현황	Paddy Field Area by Irrigation Facilities . . . . .	28
가. 시도별	A. By Province . . . . .	28
나. 시군별	B. By Si and Gun . . . . .	52

5. 주수원공 관계규모별 시설 현황	Size of Irrigated Area by Kind and Number of Main Facilities	· 260
6. 준공년도별 수리시설 현황	Status of Irrigation Facilities Completed by Year	· 276
7. 수리시설별 제원 현황	Number, Capacity and Irrigation Area by Facilities	· 292
가. 총    괄	A. Summary	· 292
나. 시군관할	B. By Si and Gun	· 304
다. 한국농촌공사 지사관할	C. By KRC District Offices	· 316
8. 저수지 유효저수량 규모별 개소수	Number of Reservoirs by Effective Storage Capacity	· 322
9. 저수지 제당높이별 유효저수량	Status of Reservoirs by Dam Height and Effective Storage Capacity	· 334
10. 양(배)수장 동력 규모별 개소수	Number of Pumping and Drainage Stations by kw	· 350
가. 총    괄	A. Summary	· 350
나. 시도 별	B. By Province	· 354
다. 한국농촌공사 지사관할	C. By KRC District Offices	· 358
11. 사설수리시설물 현황	Status of Private Irrigation Facilities	· 386
12. 방조제 현황	Status of Sea Dike	· 388
13. 농업생산기반정비사업 개발실적	Agricultural Land and Water Development Projects Executed	· 390
가. 농업생산기반조성사업	A. Farmland Development Projects	· 390
나. 농촌용수개발사업	B. Rural Water Development	· 392
14. 농업생산기반정비사업비 집행실적	Agricultural Land and Water Development Project Costs	· 398
가. 총    괄	A. Summary	· 398
나. 사업 별	B. By Type of Projects	· 400
15. 농업생산기반정비사업 관계직원 현황	Number and Speciality of Personnel Engaged in Agricultural Land and Water Development Projects	· 438
16. 한국농촌공사 지사별 일반현황	General Status of KRC District Offices	· 440
17. 한국농촌공사 지사별 양(배)수장 가동시간 및 전기 사용량	Operating Hours and Amount of Electricity & Oil Used in Pumping & Drainage Station of KRC District Offices	· 450

18. 용·배수로 현황	Status of Irrigation and Drainage Canal . . . . .	456
가. 총괄	A. Summary . . . . .	456
나. 시군관할	B. By Si and Gun . . . . .	460
다. 한국농촌공사 지사관할	C. By KRC District Offices . . . . .	488
19. 수리계 조직현황	Status of Irrigation Association(IA) Organization . . . . .	512
20. 농업용수개발사업 준공현황	Completion Status of Irrigation Water Development Projects	520
가. 총괄	A. Summary . . . . .	520
나. 시군별	B. By Si and Gun . . . . .	524
다. 한국농촌공사 지사별	C. By KRC District Offices . . . . .	542
21. 농업생산기반사업 준공현황	Completion Status of Water Development Projects . . . . .	552
가. 총괄	A. Summary . . . . .	552
나. 시군별	B. By Si and Gun . . . . .	554
다. 한국농촌공사 지사별	C. By KRC District Offices . . . . .	570
22. 수리시설물 폐지현황	Withdrawals and Inactivated Status of Irrigation Facilities . . . . .	580
가. 총괄	A. Summary . . . . .	580
나. 시군별	B. By Si and Gun . . . . .	582
다. 한국농촌공사 지사별	C. By KRC District Offices . . . . .	598
23. 발기반 정비사업 준공현황	Completion Status of Upland Improvement Projects . . . . .	610
가. 총괄	A. Summary . . . . .	610
나. 발기반정비사업	B. Upland Improvement Projects . . . . .	612
다. 발용수 개발사업	C. Irrigation Water of Upland Development Projects . . . . .	620

#### IV. 부 록

● 농업생산기반정비사업 연혁

#### APPENDIX

History of Agricultural Land and Water Development Projects . 625

조사 개요

OUTLINE OF  
SURVEY

I



# 조사 개요

## 1. 조사목적

- 농업생산기반정비사업의 실적을 기록·보존하여 농업생산기반시설물의 효율적인 유지·관리와 사업성과 홍보, 농정시책 수립자료로 활용코자 함.

## 2. 조사연혁

- 농업생산기반정비사업 통계연보는 1955년부터 시작하여 매년 발간(금회로 53회 발간)
- 1976년도에 농업생산기반시설물 전수조사를 실시하여 용어의 개념 및 항목을 재확정하고 통계자료의 전산처리 실시
- 1981년도에 수리시설의 내한능력을 정밀조사한 결과로 수리답 면적을 확정
- 2004년도 통계연보 전산시스템 개발 완료로 Web기반 구축

## 3. 조사기관

- 시군관할 자료 : 전국 190개 시·군·구
- 한국농촌공사관할 자료 : 전국 97개 한국농촌공사 지사(사업단 3개소 포함)
- 조사자료 집계 및 분석 : 한국농촌공사

## 4. 조사기준일

- 조사기준일 : 2007년 12월 31일 현재

## 5. 조사방법

- 농업생산기반시설물조사표 등 조사표에 의한 전수조사

## 6. 조사항목

- 농업생산기반시설물 현황의 12개 항목

## 7. 용어해설

### ■ 수원공의 정의

일정한 수혜구역내에 농업용수를 공급하기 위하여 인위적으로 물을 집수, 도수 또는 배수하는 시설

- 주 수 원 공 : 물을 1차적으로 농업용수로 전환케하는 시설. 즉, 수원공의 주가 되는 시설
- 보조수원공 : 주수원공의 수혜구역내에서 주수원공의 용수량이 부족할 때 그 부족량을 보충하기 위하여 설치한 보조시설
- 부 속 시 설 : 주수원공이나 보조수원공이 수혜면적에 원활히 관개할 수 있도록 주수원공이나 보조수원공에 부속되어 설치된 시설

### ■ 수원공의 종류

- 저수지 : 하천의 계곡에 댐을 축조하여 저수하는 시설
- 양수장 : 강이나 하천의 물을 이용하기 위해 양수하여 관개하는 시설
- 배수장 : 배수가 불량이거나 홍수시 물이 하천이나 강으로 빠지지 못하여 농경지 등이 침수되는 경우, 장치된 기계장치를 이용하여 담수되어 있는 물을 배수하는 시설
- 양·배수장 : 양수와 배수를 같이 할 수 있는 시설(양·배수 겸용시설)
- 보 : 하천에서 관개용수를 농경지에 도수하기 위하여 하천의 일부 또는 전부를 가로막는 시설

- 집수암거 : 복류수와 지하수를 채수하기 위하여 하천의 바닥을 굴착하여 유공관을 매설, 관개급수하는 시설
- 관정 : 지하에 일정한 관을 매설하여 지하수를 채수, 관개용수로 양수하여 이용하는 시설
- 기타시설 : 들샘, 포강, 하천유수 등을 농업용수로 이용하는 시설

## ■ 면 적

- 인가면적 : 농업용수를 개발하기 위하여 법적으로 인가 받은 면적
- 구역면적 : 한국농촌공사 또는 시·군(수리계 포함)이 관리하는 농업생산기반시설물의 부지와 인가면적 내의 수혜면적
- 수리답면적 : 한국농촌공사 또는 시·군(수리계 포함)이 관리하는 농업생산기반시설로부터 이익을 받는 면적
- 관개면적 : 토지의 생산력을 증진시킬 목적으로 토지에 조직적으로 인공에 의하여 물의 공급, 분배를 받는 면적
- 관배수면적 : 관개와 배수를 겸한 면적
- 보강개발면적 : 기존의 주수원공에 속해 있던 수혜면적의 일부가 신규 농업용수개발사업으로 재개발된 면적
- 구역내 수리답면적 : 인가면적 내의 수혜면적
- 구역외 수리답면적 : 인가면적외의 인접지역에 급수하는 면적
- 보조수원공 수혜면적 : 보조수원공이 관개하는 면적으로서 주수원공 수혜면적에 포함되어 있는 면적
- 유역면적 : 분수령을 경계로 하여 강우가 유거하여 하천이나 저수지에 모여드는 구역의 면적

## ■ 기 타

- 답면적 : 지목여하에 관계없이 논작물을 경작한 농지의 면적(국립농산물품질관리원 조사)
- 수리답 : 수리시설로 인하여 관개의 혜택을 받는 논
- 수리답율 : 답면적대비 수리답면적 비율
- 수리불안전답 : 수리시설 미비로 주로 자연에 의존하여 관개하는 논
- 한 발 : 강우가 불충분하게 지속되는 기간
- 유효저수량 : 이용할 수 있는 저수량
- 용수로 : 용수원으로부터 물을 농경지까지 보내기 위한 수로
- 배수로 : 불필요한 물을 저지 또는 배출할 수 있는 지점(강, 호수, 바다)으로 배수하는 인공 또는 자연적인 수로
- 갈수량 : 1년중 355일은 이보다 더 내려가지 않는 수량. 즉, 그 이하로 내려가는 것이 10일이 넘지 않는 양
- 양수량 : 일정한 시간에 양수되는 물의 양
- 양 정 : 압력으로 나타내는 펌프의 성능이며 일반적으로 물기둥의 높이로서 나타냄.
- 취수량 : 저수지, 양수장 등 수원에서 관개용수로 공급되는 수량으로 순관개용수량에 수로 손실을 합한 것

# OUTLINE OF SURVEY

## 1. Purpose of the Survey

- To record and preserve data of the executed agricultural land and water development projects and to use them for policy making for efficient operation and maintenance of the facilities.

## 2. History of the Survey

- The Yearbook of Agricultural Land and Water Development Statistics has been published annually since 1955(This is the 53rd edition).
- A census of land and water development facilities was undertaken in 1976. Census results were processed by computer system for its analysis to meet the newly defined concept and definition of terminologies.
- Irrigated paddy fields were reassessed and classified through detailed investigation in 1981 based on the tolerance of irrigation facilities against drought.
- Construction of cyber system through development of software program for statistical yearbook in 2004

## 3. Survey Organization

- The data have been surveyed and collected from 190 Si and Gun authorities, and 97 KRC District Offices.(including three Project offices)
- Summation and analysis of data : Korea Rural Community & Agriculture Corporation

## 4. Data of Reference

- Date of Reference : As of Dec. 31, 2007

## 5. Survey Method

- The data were collected using survey forms through drop-and-collect method.

## 6. Survey Items

- 13 items about the status of irrigation facilities.

## 7. Terms and Glossary

### ■ Definition of Headwork Facilities

Facilities artificially made to collect, divert and drain water for irrigation purpose

- Main headworks : Facilities to divert primarily water for irrigation
- Supplementary headworks : Facilities to supply irrigating water to the benefitted area of main headworks, in case of water supply shortage by the main headworks
- Auxiliary facilities : Facilities attached to main or supplementary headworks for efficient operation of irrigation water supply

### ■ Kind of Headworks

- Reservoirs : Dam facilities constructed across the valley to store irrigation water
- Pumping stations : Pump facilities constructed for irrigating water from river and stream
- Drainage pumping stations : Pump facilities constructed to drain excess water due to flood or poor drainage
- Pumping & drainage stations : Facilities which can be used for the both purpose of irrigation and drainage on farmland
- Weirs : Barriers across stream in part or all for the purpose of diverting the water from the stream into a canal for irrigation
- Infiltration galleries : Facilities including pipe with holes burried in the saturation zone to collect groundwater for irrigation
- Tube wells : Circular well consisting of tubes bored into ground to use groundwater for irrigation
- Others : Other facilities which are used for irrigation water supply such as spring, etc..

### ■ Area

- Planned development area : Legally approved area for irrigation development projects
- Command Area : The benefitted area within the planned development area and the sites of facilities by KRC or Si · Gun(including Irrigation Association)
- Benefitted area : The area which is benefitted from agricultural land and water development facilities by KRC or Si · Gun(including Irrigation Association)
- Irrigated area : The area which is artificially irrigated from irrigation facilities to increase productivity of farmland
- Irrigated and drained area : The area which is irrigated and drained by facility

- Upgrading area : The area which is upgraded due to short of water in a part of benefitted area under the existing main facilities
- Project benefitted Area : Benefitted area within the planned development area
- Out of Project benefitted Area : Benefitted area outside the planned development area
- Benefitted area of supplementary headworks : The area which is included in the irrigated area of main headworks, but receives supplementary water by other headworks
- Catchment area : The area of watershed from which headworks such as reservoirs and pump stations receive water discharges

#### ■ Others

- Paddy field area : Paddy crops planted area. Not relative with land category(NAQS Survey)
- Irrigated paddy fields : Paddy fields which are continually irrigated by the irrigation facilities
- Percentage of irrigated paddy field : Percentage of irrigated paddy field area which is compared with paddy field area
- Partially irrigated paddy fields : Paddy fields which are irrigated by rainfall due to inadequate simple irrigation facilities
- Drought : A sustained period with insufficient precipitation
- Effective storage capacity : The storage capacity which is available for irrigation purposes
- Irrigation canals : The canals used for conveying irrigation water from the headworks to paddy fields
- Drainage canals : A conduit or channel, either artificial or natural, for carrying surplus water off low land or river, lake or sea
- Drought water discharge : The low water discharge which is less than the discharges in 355 days and is kept for at least 10 days in a year
- Pumping discharge : The quantity of water pumped in a given time interval
- Lift head : The vertical distance from the water level in a well during pumping to the centre of discharge pipe
- Water intake : The water discharge which is taken from headworks includes net irrigation requirement plus conveyance loss



STATISTICAL YEARBOOK OF LAND AND

해설편

EXPLANATION

II



# 수리답율

水利畵率

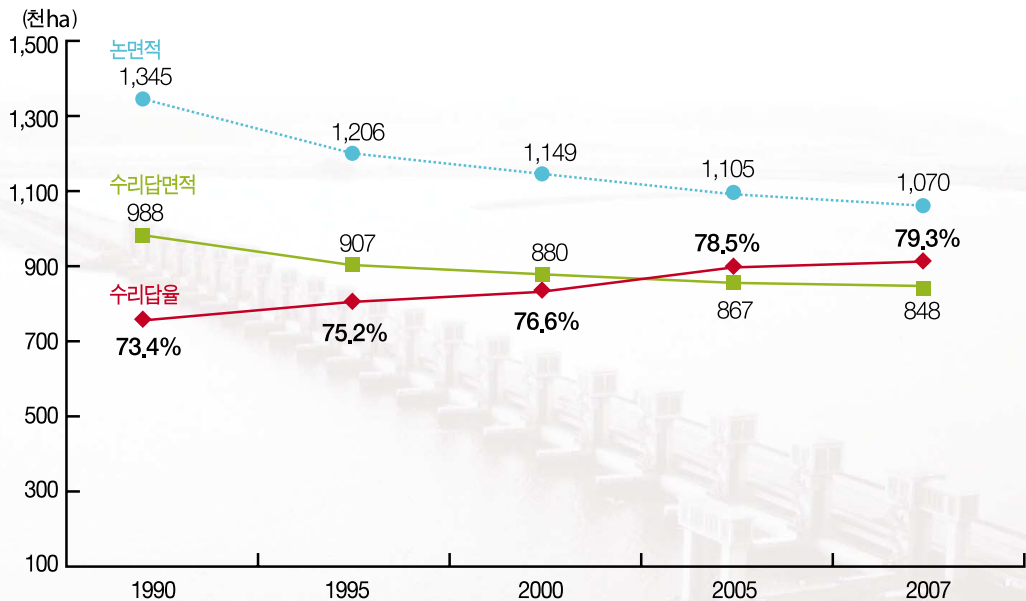
Percentage of Irrigated Paddy Field

해설편  
EXPLANATION

## II

- 2007년 수리답율(수리답 면적 ÷ 논 면적)은 전년 대비 0.1%p 증가한 79.3%로 나타났고, 매년 증가 추세를 보이고 있다.
- 2007년 수리답 면적은 2006년 대비 1.3% 감소한 848천ha로 조사되었는데, 논 면적의 감소와 더불어 매년 지속적인 감소 추세를 보이고 있다.

【그림-1】 논 면적 · 수리답 면적 · 수리답율 추이



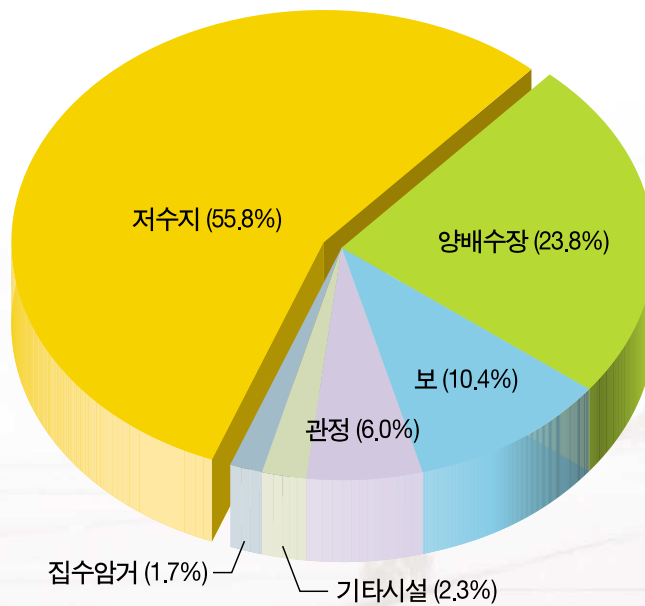
## 수리시설물별 수리답 면적

水利施設物別 水利畚面積

Paddy Field Area by Irrigation Facilities

- 2007년 수리답 면적 848천ha 중 「저수지」를 통해 용수를 공급받는 답(畓)면적이 474천ha (55.8%)로 가장 높은 것으로 나타났다.
- 「양배수장」을 통해 급수되는 답 면적은 202천ha(23.8%), 「보」 89천ha(10.4%), 「집수암거」 14천ha(1.7%), 「관정」 50천ha(6.0%), 「기타」 19천ha(2.3%)의 비율을 보이고 있다.

【그림-2】 수리시설물별 수리답 면적 구성비



# 한발빈도별 수리답 면적

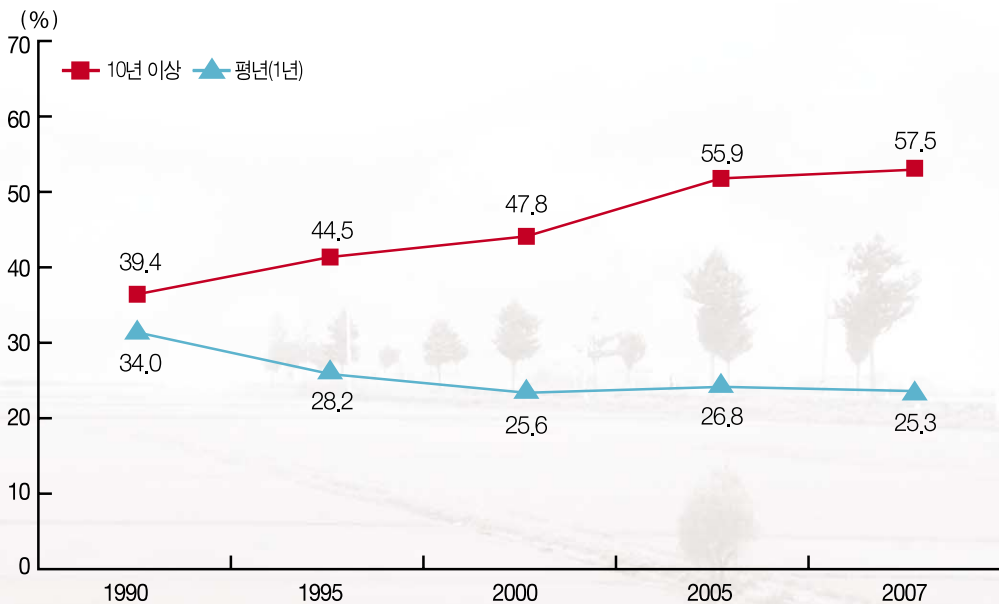
旱魃頻度別 水利畚面積  
Irrigation Area by Frequency of Drought

해설편  
EXPLANATION

## II

- 한발(旱魃)빈도별 내한(耐旱) 능력을 보면, 「평년(1년 빈도)」의 한발에 대응할 수 있는 능력을 가진 수리답이 215천ha(25.3%), 「3년 빈도」 80천ha(9.4%), 「5년 빈도」 37천ha (4.4%), 「7년 빈도」 29천ha (3.4%), 「10년 이상」빈도의 한발에도 대응 할 수 있는 수리답 면적은 487천ha(57.5%)로 나타났다.
- 10년 이상 빈도의 한발에도 대응할 수 있는 「수리 안전답」비중이 점차 증가하고 있으나, 1년 빈도의 한발에 피해를 받을 수 있는 수리답도 25.3% 존재하는 것으로 나타났다.

【그림-3】 한발빈도별 수리답 면적 구성비 추이 <평년(1년), 10년 이상>





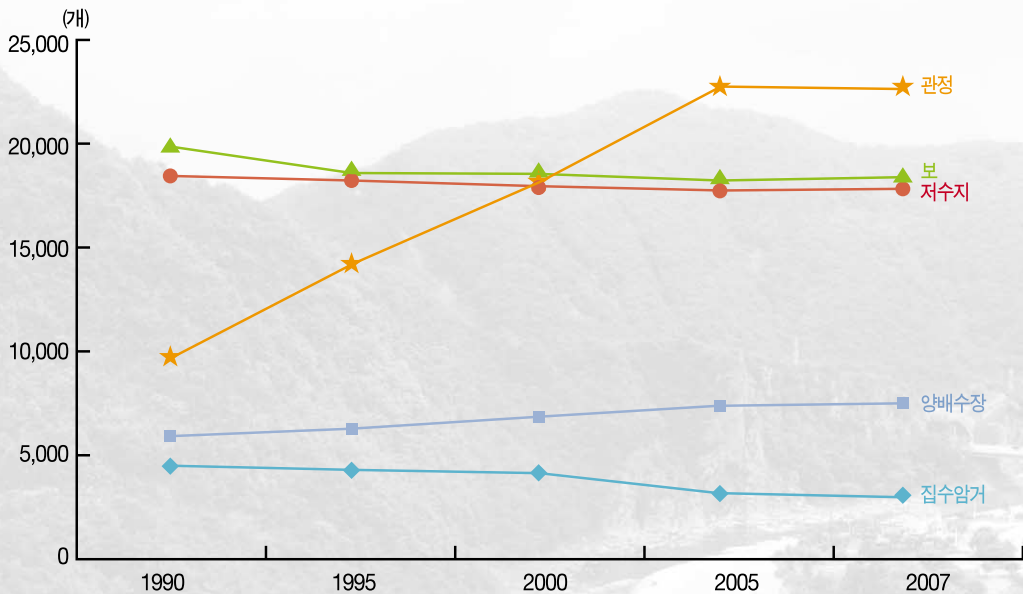
## 수리시설물 개소수

水利施設物 個所數

Number of Irrigation Facilities

- 2007년 수리시설물 수(數)는 총 68,523개로 집계되었다. 이 중 「관정」이 22,718개(33.2%)로 가장 많았고, 「보」 18,088개(26.4%), 「저수지」 17,649개(25.7%), 「양(배)수장」 7,267개(10.6%), 「집수암거」 2,801개(4.1%)로 나타났다.
- 수리시설물 수의 추이(趨勢)를 보면 1990년에는 약 57,600 개에서 2007년에 68,523 개로 증가(약 19%, 10,923개) 하였으며, 「저수지», 「보», 「집수암거」의 개소수는 감소하고, 「양(배)수장」과 「관정」의 개소수는 증가하고 있다.

【그림-4】 수리시설물 개소수 추이



# 준공연도별 저수지 개소수

## 竣工年度別 貯水地 個所數

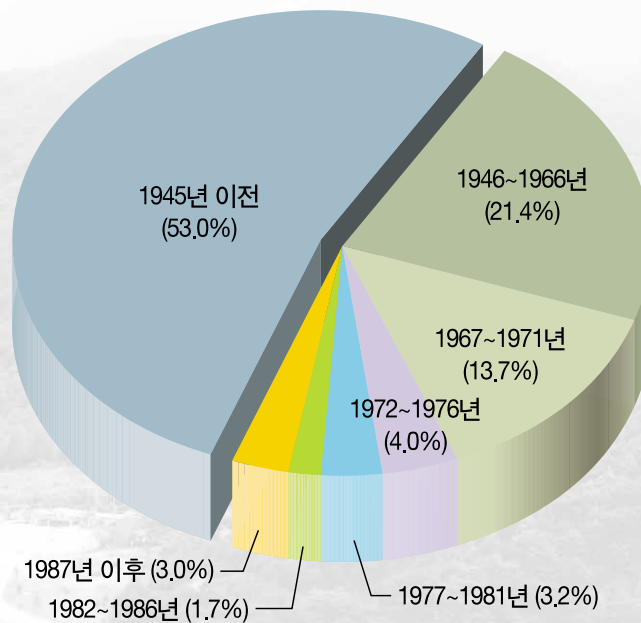
### Number of Reservoirs by Completion Year

해설편  
EXPLANATION

II

- 전국 수리답 면적 848천ha 중 55.8%(474천ha)에 용수를 공급하는 가장 중요한 수리시설물인 「저수지」수는 2007년 말 현재 17,649개로 집계되었다.
- 전체 저수지 17,649개의 「경과년수」를 보면, 「62년 이상 경과」(1945년 이전 준공)된 저수지가 9,359개로 전체 저수지의 53%를 차지하는 것으로 파악되었다. 「61~41년 경과」된 (1946~1966년 기간에 준공) 저수지는 21.4%(3,777개), 준공한지 「20년 미만 경과」된 (1987년 이후 준공) 저수지는 3.0%에 불과한 것으로 나타났다.

【그림-5】 준공 연도별 저수지 구성비



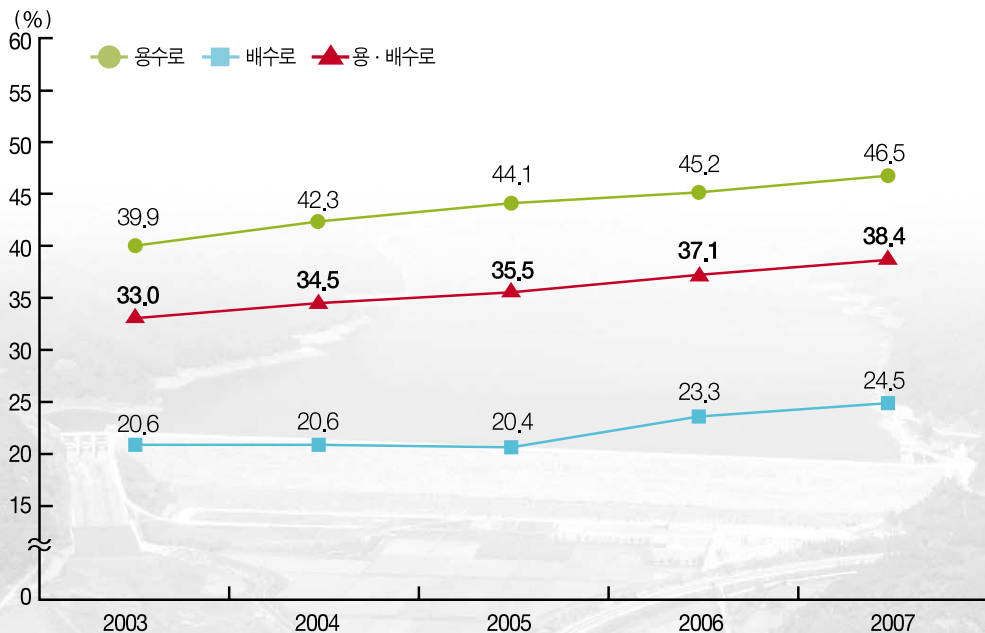
## 용·배수로 현황

用·排水路 現況

Status of Irrigation and Drainage Canal

- 2007년 말 현재 「용·배수로」의 총 길이는 183,286km로 조사되었다. 이중 「용수로」길이는 116,201km(63.4%), 「배수로」길이는 67,085km(36.6%)로 나타났다.
- 전체 「용수로」 116,201km중 토공으로 된 길이가 62,166km(53.5%), 구조물로 된 길이가 54,035km(46.5%)로 조사되었고, 「배수로」 67,085km중 토공의 길이는 50,672km(75.5%), 구조물의 길이는 16,413km(24.5%)로 나타났다.

【그림-6】 용·배수로 구조물화 비율



STATISTICAL YEARBOOK OF LAND AND

통 계

STATISTICS

III

# 1. 국 토 이 용 면 적

## Utilization of National Land Area

면적 : 헥타아르

Area : ha

연 도 Year	계		농 경 지 Cultivated Land					
			소 계		논		밭	
	Total	%	Sub-total	%	Paddy Field	%	Upland	%
1 9 9 2	9,931,366	100.0	2,069,933	20.8	1,314,727	13.2	755,206	7.6
1 9 9 3	9,939,182	100.0	2,054,814	20.7	1,298,323	13.1	756,491	7.6
1 9 9 4	9,939,381	100.0	2,032,706	20.5	1,267,112	12.8	765,594	7.7
1 9 9 5	9,926,838	100.0	1,985,257	20.0	1,205,867	12.1	779,390	7.9
1 9 9 6	9,931,346	100.0	1,945,480	19.6	1,176,148	11.8	769,332	7.8
1 9 9 7	9,937,304	100.0	1,923,522	19.4	1,162,852	11.7	760,670	7.7
1 9 9 8	9,940,790	100.0	1,910,081	19.2	1,157,306	11.6	752,775	7.6
1 9 9 9	9,943,426	100.0	1,898,925	19.1	1,152,579	11.6	746,346	7.5
2 0 0 0	9,946,074	100.0	1,888,765	19.0	1,149,041	11.6	739,724	7.4
2 0 0 1	9,953,800	100.0	1,876,142	18.9	1,146,082	11.5	730,060	7.4
2 0 0 2	9,958,520	100.0	1,862,622	18.7	1,138,408	11.4	724,214	7.3
2 0 0 3	9,960,087	100.0	1,845,994	18.5	1,126,723	11.3	719,271	7.2
2 0 0 4	9,961,738	100.0	1,835,634	18.4	1,114,950	11.2	720,684	7.2
2 0 0 5	9,964,616	100.0	1,824,039	18.3	1,104,811	11.0	719,228	7.3
2 0 0 6	9,967,812	100.0	1,800,470	18.1	1,084,024	10.9	716,446	7.2
<b>2 0 0 7</b>	<b>9,972,039</b>	<b>100.0</b>	<b>1,781,579</b>	<b>17.9</b>	<b>1,069,932</b>	<b>10.8</b>	<b>711,647</b>	<b>7.1</b>

연 도 Year	임 야 Forest								기 타	
	소 계		임 목 지		무임목지		미조사지			
	Sub-total	%	Wooded	%	Denuded	%	Unnumerated	%	Others	%
1 9 9 2	6,463,764	65.1	6,297,454	63.4	166,310	1.7	-	-	1,397,669	14.1
1 9 9 3	6,459,834	65.0	6,289,120	63.3	170,714	1.7	-	-	1,424,534	14.3
1 9 9 4	6,455,550	64.9	6,274,138	63.1	181,412	1.8	-	-	1,451,125	14.6
1 9 9 5	6,451,885	64.9	6,263,453	63.0	188,432	1.9	-	-	1,489,696	15.1
1 9 9 6	6,447,936	64.9	6,255,176	62.9	192,760	2.0	-	-	1,537,930	15.5
1 9 9 7	6,441,304	64.8	6,260,184	63.0	181,120	1.8	-	-	1,572,478	15.8
1 9 9 8	6,436,304	64.8	6,263,519	63.0	172,785	1.8	-	-	1,594,405	16.0
1 9 9 9	6,430,001	64.7	6,262,149	63.0	167,852	1.7	-	-	1,614,500	16.2
2 0 0 0	6,422,128	64.6	6,268,305	63.0	153,823	1.6	-	-	1,635,181	16.4
2 0 0 1	6,415,920	64.4	6,265,809	63.0	150,111	1.5	-	-	1,661,738	16.7
2 0 0 2	6,411,893	64.4	6,268,442	63.0	143,451	1.4	-	-	1,684,005	16.9
2 0 0 3	6,406,332	64.3	6,261,065	62.9	145,267	1.4	-	-	1,707,761	17.2
2 0 0 4	6,400,301	64.2	6,252,329	62.8	147,972	1.4	-	-	1,725,803	17.4
2 0 0 5	6,393,949	64.2	6,239,328	62.6	154,621	1.6	-	-	1,746,628	17.5
2 0 0 6	6,389,393	64.1	6,231,407	62.5	157,986	1.6	-	-	1,777,949	17.8
<b>2 0 0 7</b>	<b>6,382,449</b>	<b>64.0</b>	<b>6,216,878</b>	<b>62.3</b>	<b>165,571</b>	<b>1.7</b>	<b>-</b>	<b>-</b>	<b>1,808,011</b>	<b>18.1</b>

주 : 1) 국토해양부  
2) 농림수산식품부  
3) 산림청

Source : 1) Ministry of Land, Transport and Maritime Affairs  
2) Ministry for Food, Agriculture, Forestry and Fisheries  
3) Korea Forest Service



## 2. 시 도 별 경 지 면 적 Cultivated Land Area by Province

면적 : 헥타아르

Area : ha

연 도 Year	경 지 Cultivated Land	논 Paddy Field	밭 Upland
2 0 0 2	1,862,622	1,138,408	724,214
2 0 0 3	1,845,994	1,126,723	719,271
2 0 0 4	1,835,634	1,114,950	720,684
2 0 0 5	1,824,039	1,104,811	719,228
2 0 0 6	1,800,470	1,084,024	716,446
<b>2 0 0 7</b>	<b>1,781,579</b>	<b>1,069,932</b>	<b>711,647</b>
서울 특별시 <b>Seoul-teukbyeolsi</b>	1,582	545	1,037
부산 광역시 <b>Busan-gwangyeoksi</b>	8,377	5,400	2,977
대구 광역시 <b>Daegu-gwangyeoksi</b>	10,984	6,146	4,838
인천 광역시 <b>Incheon-gwangyeoksi</b>	22,152	15,747	6,405
광주 광역시 <b>Gwangju-gwangyeoksi</b>	11,941	8,819	3,122
대전 광역시 <b>Daejeon-gwangyeoksi</b>	5,017	2,254	2,763
울산 광역시 <b>Ulsan-gwangyeoksi</b>	13,028	8,421	4,607
경 기 도 <b>Gyeonggi-do</b>	190,508	108,334	82,174
강 원 도 <b>Gangwon-do</b>	114,562	46,889	67,673
충 청 북 도 <b>Chungcheongbuk-do</b>	124,063	57,098	66,965
충 청 남 도 <b>Chungcheongnam-do</b>	246,092	181,328	64,764
전 라 북 도 <b>Jeollabuk-do</b>	209,874	157,719	52,155
전 라 남 도 <b>Jeollanam-do</b>	313,408	209,658	103,750
경 상 북 도 <b>Gyeongsangbuk-do</b>	284,236	150,028	134,208
경 상 남 도 <b>Gyeongsangnam-do</b>	168,551	111,445	57,106
제주 특별자치도 <b>Jejuteukbyeoljachi-do</b>	57,204	101	57,103

자료 : 농림수산식품부

Source : Ministry for Food, Agriculture, Forestry and Fisheries

### 3. 수 리 상 태 별 답 면 적 Paddy Field Area by Irrigation Conditions

면적 : 헥타아르

Area : ha

연 도  Year	총 답 면 적  Total Paddy Field	수 리 상 태 별 Irrigation Conditions					
		수 리 답 Irrigated Paddy Field				수 리 불 안 전 답 Partially Irrigated Paddy Field	
		계 Total	한국농촌공사관할 KRC	시군 관할 Si and Gun	비 율 (%)	면 적 Area	비 율 (%)
1 9 9 2	1,314,727	972,890	518,245	454,645	74.0	341,837	26.0
1 9 9 3	1,298,323	955,873	510,493	445,380	73.6	342,450	26.4
1 9 9 4	1,267,112	941,300	506,420	434,880	74.2	325,812	25.8
1 9 9 5	1,205,867	906,828	504,318	402,510	75.2	299,039	24.8
1 9 9 6	1,176,148	888,795	500,280	388,515	75.5	287,353	24.5
1 9 9 7	1,162,852	881,631	502,632	378,999	75.8	281,221	24.2
1 9 9 8	1,157,306	880,679	511,807	368,872	76.0	276,627	24.0
1 9 9 9	1,152,579	878,489	512,426	366,063	76.2	274,090	23.8
2 0 0 0	1,149,041	880,444	520,355	360,089	76.6	268,597	23.4
2 0 0 1	1,146,082	881,228	522,521	358,707	76.9	264,854	23.1
2 0 0 2	1,138,408	880,365	525,201	355,164	77.3	258,043	22.7
2 0 0 3	1,126,723	877,539	526,582	350,957	77.8	249,184	22.2
2 0 0 4	1,114,950	869,822	526,598	343,224	78.0	245,128	22.0
2 0 0 5	1,104,811	866,958	527,151	339,807	78.4	237,853	21.6
2 0 0 6	1,084,024	859,040	532,295	326,745	79.2	224,984	20.8
<b>2 0 0 7</b>	<b>1,069,932</b>	<b>848,276</b>	<b>532,436</b>	<b>315,840</b>	<b>79.3</b>	<b>221,656</b>	<b>20.7</b>
서울 특별시 Seoul-teukbyeolsi	545	202	202	-	37.2	343	62.8
부산 광역시 Busan-gwangyeoksi	5,400	5,324	4,654	670	98.6	76	1.4
대구 광역시 Daegu-gwangyeoksi	6,146	5,856	3,910	1,946	95.3	290	4.7
인천 광역시 Incheon-gwangyeoksi	15,747	10,719	8,820	1,899	68.1	5,028	31.9
광주 광역시 Gwangju-gwangyeoksi	8,819	8,460	4,999	3,461	95.9	359	4.1
대전 광역시 Daejeon-gwangyeoksi	2,254	1,920	477	1,443	85.2	334	14.8
울산 광역시 Ulsan-gwangyeoksi	8,421	8,313	3,533	4,780	98.7	108	1.3
경기 도 Gyeonggi-do	108,334	75,422	52,225	23,197	69.6	32,912	30.4
강원 도 Gangwon-do	46,889	37,344	15,526	21,818	79.6	9,545	20.4
충청북도 Chungcheongbuk-do	57,098	46,518	30,492	16,026	81.5	10,580	18.5
충청남도 Chungcheongnam-do	181,328	138,657	94,976	43,681	76.5	42,671	23.5
전라북도 Jeollabuk-do	157,719	127,316	96,533	30,783	80.7	30,403	19.3
전라남도 Jeollanam-do	209,658	154,636	94,902	59,734	73.8	55,022	26.2
경상북도 Gyeongsangbuk-do	150,028	130,298	67,542	62,756	86.8	19,730	13.2
경상남도 Gyeongsangnam-do	111,445	97,195	53,559	43,636	87.2	14,250	12.8
제주특별자치도 Jejuteukbyeoljachi-do	101	96	86	10	95.0	5	5.0

4. 수 리 시 설 별  
Paddy Field Area

면적 : 헥타아르 가. 시도별 By Province

시도 및 시설별	합 계 Total								
	수 원 공 수 No. of Facilities				수 리 답 면 적 Irrigated Paddy Field Area				보조수원공 수혜면적 Irrigated by Supplementary Facilities
	계 Total	주 Main	보 조 Supplementary	부 속 Auxiliary	계 Total	구 역 내 On Project Area	구 역 외 Out of Project Area	기 타 Others	
2 0 0 2	68,018	43,671	19,180	5,167	880,364.6	831,527.2	10,058.3	38,779.1	201,580.3
2 0 0 3	67,481	43,424	18,983	5,074	877,538.7	828,717.3	10,066.8	38,754.6	205,976.2
2 0 0 4	67,897	43,986	20,499	3,412	869,821.8	826,884.8	9,924.3	33,012.7	338,801.8
2 0 0 5	68,306	44,550	20,428	3,328	866,958.3	826,940.1	10,408.6	29,609.6	344,503.1
2 0 0 6	68,461	44,592	20,558	3,311	859,040.0	832,044.0	7,851.1	19,144.9	361,649.2
<b>2 0 0 7</b>	<b>68,523</b>	<b>44,255</b>	<b>20,970</b>	<b>3,298</b>	<b>848,275.9</b>	<b>821,698.9</b>	<b>7,444.8</b>	<b>19,132.2</b>	<b>395,954.3</b>
저 수 지	17,649	14,541	3,013	95	473,773.7	469,620.8	4,152.9	-	45,317.8
양 수 장	6,359	2,751	2,588	1,020	169,149.8	168,509.0	640.8	-	174,099.1
양 배 수 장	122	62	35	25	30,094.7	30,035.0	59.7	-	6,758.1
배 수 장	786	119	214	453	2,841.7	2,800.7	41.0	-	35,720.8
보	18,088	9,796	7,003	1,289	88,564.3	86,718.6	1,845.7	-	105,556.4
집 수 암 거	2,801	1,550	1,008	243	14,152.3	13,946.3	206.0	-	7,958.5
관 정	22,718	15,436	7,109	173	50,567.2	50,068.5	498.7	-	20,543.6
기 타 시설	-	-	-	-	19,132.2	-	-	19,132.2	-
<b>서울특별시</b>	<b>16</b>	<b>13</b>	<b>-</b>	<b>3</b>	<b>202.5</b>	<b>202.5</b>	<b>-</b>	<b>-</b>	<b>-</b>
저 수 지	-	-	-	-	-	-	-	-	-
양 수 장	3	1	-	2	202.5	202.5	-	-	-
양 배 수 장	-	-	-	-	-	-	-	-	-
배 수 장	-	-	-	-	-	-	-	-	-
보	-	-	-	-	-	-	-	-	-
집 수 암 거	4	3	-	1	-	-	-	-	-
관 정	9	9	-	-	-	-	-	-	-
기 타 시설	-	-	-	-	-	-	-	-	-
<b>부산광역시</b>	<b>333</b>	<b>202</b>	<b>128</b>	<b>3</b>	<b>5,323.7</b>	<b>5,322.7</b>	<b>1.0</b>	<b>-</b>	<b>2,150.9</b>
저 수 지	113	108	5	-	542.0	541.0	1.0	-	27.8
양 수 장	37	21	14	2	3,952.9	3,952.9	-	-	1,471.7
양 배 수 장	2	1	1	-	573.1	573.1	-	-	280.0
배 수 장	1	-	-	1	-	-	-	-	-
보	66	66	-	-	234.7	234.7	-	-	-
집 수 암 거	1	-	1	-	-	-	-	-	12.0
관 정	113	6	107	-	21.0	21.0	-	-	359.4
기 타 시설	-	-	-	-	-	-	-	-	-
<b>대구광역시</b>	<b>573</b>	<b>317</b>	<b>208</b>	<b>48</b>	<b>5,856.1</b>	<b>5,775.4</b>	<b>80.7</b>	<b>-</b>	<b>2,522.2</b>
저 수 지	213	186	26	1	3,623.4	3,549.7	73.7	-	400.1
양 수 장	76	46	21	9	1,882.0	1,882.0	-	-	1,207.7
양 배 수 장	4	-	3	1	-	-	-	-	210.0
배 수 장	29	10	5	14	-	-	-	-	66.9
보	61	21	21	19	114.1	114.1	-	-	148.2
집 수 암 거	22	18	1	3	133.0	126.0	7.0	-	7.2
관 정	168	36	131	1	103.6	103.6	-	-	482.1
기 타 시설	-	-	-	-	-	-	-	-	-

답 면 적 현 황  
by Irrigation Facilities

Area : ha

시 군 관 할 시 설 Facilities Operated by Si and Gun										Province Irrigation Facilities
수 원 공 수 No. of Facilities				수 리 답 면 적 Irrigated Paddy Field Area				보조수원공 수혜면적 Irrigated by Supplementary Facilities		
계 Total	주 Main	보 조 Supplementary	부 속 Auxiliary	계 Total	구 역 내 On Project Area	구 역 외 Out of Project Area	기 타 Others			
55,333	40,888	13,786	659	355,164.2	310,826.1	5,559.0	38,779.1	48,136.1	2 0 0 2	
54,734	40,618	13,508	608	350,957.2	306,575.1	5,627.5	38,754.6	47,520.5	2 0 0 3	
54,881	41,185	13,152	544	343,224.0	304,826.1	5,385.2	33,012.7	49,276.3	2 0 0 4	
55,341	41,722	13,085	534	339,806.9	304,784.9	5,412.4	29,609.6	49,562.3	2 0 0 5	
55,405	41,847	13,027	531	326,745.2	302,241.9	5,358.4	19,144.9	49,351.3	2 0 0 6	
<b>55,378</b>	<b>41,482</b>	<b>13,386</b>	<b>510</b>	<b>315,839.7</b>	<b>291,539.0</b>	<b>5,168.5</b>	<b>19,132.2</b>	<b>51,818.8</b>	<b>2 0 0 7</b>	
14,323	12,764	1,541	18	124,205.6	121,573.4	2,632.2	-	5,749.9	Reservoir	
3,057	2,117	755	185	30,741.0	30,364.5	376.5	-	8,269.0	Pumping Station	
18	16	2	-	366.8	366.8	-	-	20.0	Pumping & Drainage Station	
174	101	33	40	2,390.8	2,349.8	41.0	-	997.6	Drainage Station	
13,956	9,538	4,275	143	75,503.6	74,088.2	1,415.4	-	16,185.1	Weir	
2,470	1,537	815	118	13,085.4	12,879.4	206.0	-	4,368.8	Infiltration Gallery	
21,380	15,409	5,965	6	50,414.3	49,916.9	497.4	-	16,228.4	Tube Well	
-	-	-	-	19,132.2	-	-	19,132.2	-	Other Facilities	
<b>14</b>	<b>12</b>	<b>-</b>	<b>2</b>	<b>-</b>	<b>-</b>	<b>-</b>	<b>-</b>	<b>-</b>	<b>- Seoul-teukbyeolsi</b>	
-	-	-	-	-	-	-	-	-	- Reservoir	
2	-	-	2	-	-	-	-	-	- Pumping Station	
-	-	-	-	-	-	-	-	-	- Pumping & Drainage Station	
-	-	-	-	-	-	-	-	-	- Drainage Station	
-	-	-	-	-	-	-	-	-	- Weir	
3	3	-	-	-	-	-	-	-	- Infiltration Gallery	
9	9	-	-	-	-	-	-	-	- Tube Well	
-	-	-	-	-	-	-	-	-	- Other Facilities	
<b>299</b>	<b>186</b>	<b>113</b>	<b>-</b>	<b>670.1</b>	<b>669.1</b>	<b>1.0</b>	<b>-</b>	<b>399.2</b>	<b>- Busan-gwangyeoksi</b>	
108	103	5	-	305.4	304.4	1.0	-	27.8	Reservoir	
11	11	-	-	109.0	109.0	-	-	-	Pumping Station	
-	-	-	-	-	-	-	-	-	Pumping & Drainage Station	
-	-	-	-	-	-	-	-	-	Drainage Station	
66	66	-	-	234.7	234.7	-	-	-	Weir	
1	-	1	-	-	-	-	-	12.0	Infiltration Gallery	
113	6	107	-	21.0	21.0	-	-	359.4	Tube Well	
-	-	-	-	-	-	-	-	-	Other Facilities	
<b>455</b>	<b>291</b>	<b>161</b>	<b>3</b>	<b>1,945.7</b>	<b>1,865.0</b>	<b>80.7</b>	<b>-</b>	<b>640.6</b>	<b>- Daegu-gwangyeoksi</b>	
182	173	9	-	1,400.8	1,327.1	73.7	-	35.2	Reservoir	
38	33	5	-	194.2	194.2	-	-	41.4	Pumping Station	
-	-	-	-	-	-	-	-	-	Pumping & Drainage Station	
18	10	5	3	-	-	-	-	66.9	Drainage Station	
36	21	15	-	114.1	114.1	-	-	35.0	Weir	
18	18	-	-	133.0	126.0	7.0	-	-	Infiltration Gallery	
163	36	127	-	103.6	103.6	-	-	462.1	Tube Well	
-	-	-	-	-	-	-	-	-	Other Facilities	

4. 수 리 시 설 별  
Paddy Field Area

면적 : 헥타아르

시도 및 시설별	한 국 농 촌 공 사 관 할 시 설 Facilities Operated by KRC								
	수 원 공 수 No. of Facilities				수 리 답 면 적 Irrigated Paddy Field Area				보조수원공 수혜면적 Irrigated by Supplementary Facilities
	계 Total	주 Main	보 조 Supplementary	부 속 Auxiliary	계 Total	구 역 내 On Project Area	구 역 외 Out of Project Area	기 타 Others	
2 0 0 2	12,685	2,783	5,394	4,508	525,200.4	520,701.1	4,499.3	-	153,444.2
2 0 0 3	12,747	2,806	5,475	4,466	526,581.5	522,142.2	4,439.3	-	158,455.7
2 0 0 4	13,016	2,801	7,347	2,868	526,597.8	522,058.7	4,539.1	-	289,525.5
2 0 0 5	12,965	2,828	7,343	2,794	527,151.4	522,155.2	4,996.2	-	294,940.8
2 0 0 6	13,056	2,745	7,531	2,780	532,294.8	529,802.1	2,492.7	-	312,297.9
<b>2 0 0 7</b>	<b>13,145</b>	<b>2,773</b>	<b>7,584</b>	<b>2,788</b>	<b>532,436.2</b>	<b>530,159.9</b>	<b>2,276.3</b>	<b>-</b>	<b>344,135.5</b>
저 수 지	3,326	1,777	1,472	77	349,568.1	348,047.4	1,520.7	-	39,567.9
양 수 장	3,302	634	1,833	835	138,408.8	138,144.5	264.3	-	165,830.1
양 배 수 장	104	46	33	25	29,727.9	29,668.2	59.7	-	6,738.1
배 수 장	612	18	181	413	450.9	450.9	-	-	34,723.2
보	4,132	258	2,728	1,146	13,060.7	12,630.4	430.3	-	89,371.3
집 수 압 거	331	13	193	125	1,066.9	1,066.9	-	-	3,589.7
관 정	1,338	27	1,144	167	152.9	151.6	1.3	-	4,315.2
기 타 시 설	-	-	-	-	-	-	-	-	-
<b>서울특별시</b>	<b>2</b>	<b>1</b>	<b>-</b>	<b>1</b>	<b>202.5</b>	<b>202.5</b>	<b>-</b>	<b>-</b>	<b>-</b>
저 수 지	-	-	-	-	-	-	-	-	-
양 수 장	1	1	-	-	202.5	202.5	-	-	-
양 배 수 장	-	-	-	-	-	-	-	-	-
배 수 장	-	-	-	-	-	-	-	-	-
보	-	-	-	-	-	-	-	-	-
집 수 압 거	1	-	-	1	-	-	-	-	-
관 정	-	-	-	-	-	-	-	-	-
기 타 시 설	-	-	-	-	-	-	-	-	-
<b>부산광역시</b>	<b>34</b>	<b>16</b>	<b>15</b>	<b>3</b>	<b>4,653.6</b>	<b>4,653.6</b>	<b>-</b>	<b>-</b>	<b>1,751.7</b>
저 수 지	5	5	-	-	236.6	236.6	-	-	-
양 수 장	26	10	14	2	3,843.9	3,843.9	-	-	1,471.7
양 배 수 장	2	1	1	-	573.1	573.1	-	-	280.0
배 수 장	1	-	-	1	-	-	-	-	-
보	-	-	-	-	-	-	-	-	-
집 수 압 거	-	-	-	-	-	-	-	-	-
관 정	-	-	-	-	-	-	-	-	-
기 타 시 설	-	-	-	-	-	-	-	-	-
<b>대구광역시</b>	<b>118</b>	<b>26</b>	<b>47</b>	<b>45</b>	<b>3,910.4</b>	<b>3,910.4</b>	<b>-</b>	<b>-</b>	<b>1,881.6</b>
저 수 지	31	13	17	1	2,222.6	2,222.6	-	-	364.9
양 수 장	38	13	16	9	1,687.8	1,687.8	-	-	1,166.3
양 배 수 장	4	-	3	1	-	-	-	-	210.0
배 수 장	11	-	-	11	-	-	-	-	-
보	25	-	6	19	-	-	-	-	113.2
집 수 압 거	4	-	1	3	-	-	-	-	7.2
관 정	5	-	4	1	-	-	-	-	20.0
기 타 시 설	-	-	-	-	-	-	-	-	-

답 면 적 현 황  
by Irrigation Facilities

Area : ha

답면적 Paddy Field Area	수리답율 (%) Percentage of Irrigated Paddy Field	한 발 빈 도 별 관 개 면 적 (합계) Irrigated Area by Frequency of Drought (Total)						Province Irrigation Facilities
		계 Total	평 년 Normal Years	3 년 3 Years	5 년 5 Years	7 년 7 Years	10년 이상 Over 10 Years	
		1,138,408.0	77.3	880,364.6	213,318.0	122,049.0	52,970.5	
1,126,723.0	77.8	877,538.7	209,354.7	121,495.0	49,915.7	57,046.5	439,726.8	2 0 0 3
1,114,950.0	78.0	869,821.8	246,855.9	77,881.3	41,146.8	25,294.5	478,643.3	2 0 0 4
1,104,811.0	78.4	866,958.3	232,204.7	86,386.5	40,363.8	23,728.6	484,274.7	2 0 0 5
1,084,024.0	79.2	859,040.0	225,165.4	86,451.2	39,317.0	29,911.5	478,194.9	2 0 0 6
<b>1,069,932.0</b>	<b>79.3</b>	<b>848,275.9</b>	<b>214,850.5</b>	<b>79,765.1</b>	<b>37,385.9</b>	<b>28,767.2</b>	<b>487,507.2</b>	<b>2 0 0 7</b>
-	-	473,773.7	99,716.1	41,969.5	15,974.6	11,358.0	304,755.5	Reservoir
-	-	169,149.8	46,559.4	8,915.4	3,000.7	11,039.6	99,634.7	Pumping Station
-	-	30,094.7	570.7	-	211.4	813.5	28,499.1	Pumping & Drainage Station
-	-	2,841.7	1,886.3	494.0	100.7	-	360.7	Drainage Station
-	-	88,564.3	30,365.1	15,923.5	5,888.1	4,530.2	31,857.4	Weir
-	-	14,152.3	4,465.8	3,506.4	1,050.4	444.4	4,685.3	Infiltration Gallery
-	-	50,567.2	13,265.6	8,619.3	10,964.8	415.5	17,302.0	Tube Well
-	-	19,132.2	18,021.5	337.0	195.2	166.0	412.5	Other Facilities
<b>545.0</b>	<b>37.2</b>	<b>202.5</b>	<b>202.5</b>	<b>-</b>	<b>-</b>	<b>-</b>	<b>-</b>	<b>- Seoul-teukbyeolsi</b>
-	-	-	-	-	-	-	-	- Reservoir
-	-	202.5	202.5	-	-	-	-	- Pumping Station
-	-	-	-	-	-	-	-	- Pumping & Drainage Station
-	-	-	-	-	-	-	-	- Drainage Station
-	-	-	-	-	-	-	-	- Weir
-	-	-	-	-	-	-	-	- Infiltration Gallery
-	-	-	-	-	-	-	-	- Tube Well
-	-	-	-	-	-	-	-	- Other Facilities
<b>5,400.0</b>	<b>98.6</b>	<b>5,323.7</b>	<b>434.0</b>	<b>231.4</b>	<b>16.9</b>	<b>616.0</b>	<b>4,025.4</b>	<b>Busan-gwangyeoksi</b>
-	-	542.0	294.6	213.6	1.0	-	32.8	Reservoir
-	-	3,952.9	45.0	-	-	605.0	3,302.9	Pumping Station
-	-	573.1	-	-	-	-	573.1	Pumping & Drainage Station
-	-	-	-	-	-	-	-	- Drainage Station
-	-	234.7	94.4	17.8	12.9	11.0	98.6	Weir
-	-	-	-	-	-	-	-	- Infiltration Gallery
-	-	21.0	-	-	3.0	-	18.0	Tube Well
-	-	-	-	-	-	-	-	- Other Facilities
<b>6,146.0</b>	<b>95.3</b>	<b>5,856.1</b>	<b>1,432.7</b>	<b>609.5</b>	<b>300.1</b>	<b>55.7</b>	<b>3,458.1</b>	<b>Daegu-gwangyeoksi</b>
-	-	3,623.4	479.9	464.3	246.1	55.7	2,377.4	Reservoir
-	-	1,882.0	876.8	20.0	25.0	-	960.2	Pumping Station
-	-	-	-	-	-	-	-	- Pumping & Drainage Station
-	-	-	-	-	-	-	-	- Drainage Station
-	-	114.1	30.0	49.4	-	-	34.7	Weir
-	-	133.0	46.0	47.0	-	-	40.0	Infiltration Gallery
-	-	103.6	-	28.8	29.0	-	45.8	Tube Well
-	-	-	-	-	-	-	-	- Other Facilities

4. 수 리 시 설 별  
Paddy Field Area

면적 : 헥타아르

시도 및 시설별	한 발 빈 도 별 관 개 면 적 (시군관할) Irrigated Area by Frequency of Drought (Si and Gun)					
	계	평 년	3 년	5 년	7 년	10년 이상
	Total	Normal Years	3 Years	5 Years	7 Years	Over 10 Years
2 0 0 2	...	...	...	...	...	...
2 0 0 3	350,957.2	160,807.2	56,875.7	24,588.0	9,775.2	98,911.1
2 0 0 4	343,224.0	156,068.4	55,000.7	26,415.5	9,581.3	96,158.1
2 0 0 5	339,806.9	157,113.4	52,804.7	25,575.2	9,054.3	95,259.3
2 0 0 6	326,745.2	147,098.6	51,142.0	25,044.3	8,735.9	94,724.4
<b>2 0 0 7</b>	<b>315,839.7</b>	<b>147,669.6</b>	<b>49,915.5</b>	<b>24,211.1</b>	<b>8,488.9</b>	<b>85,554.6</b>
저 수 지	124,205.6	77,252.1	18,057.6	4,417.0	2,442.1	22,036.8
양 수 장	30,741.0	8,138.1	3,844.1	2,478.0	1,149.0	15,131.8
양 배 수 장	366.8	145.0	-	52.8	-	169.0
배 수 장	2,390.8	1,525.7	494.0	63.8	-	307.3
보	75,503.6	25,168.4	15,092.2	5,356.7	3,930.2	25,956.1
집 수 압 거	13,085.4	4,219.2	3,471.3	697.0	444.4	4,253.5
관 정	50,414.3	13,199.6	8,619.3	10,950.6	357.2	17,287.6
기 타 시 설	19,132.2	18,021.5	337.0	195.2	166.0	412.5
<b>서울특별시</b>	-	-	-	-	-	-
저 수 지	-	-	-	-	-	-
양 수 장	-	-	-	-	-	-
양 배 수 장	-	-	-	-	-	-
배 수 장	-	-	-	-	-	-
보	-	-	-	-	-	-
집 수 압 거	-	-	-	-	-	-
관 정	-	-	-	-	-	-
기 타 시 설	-	-	-	-	-	-
<b>부산광역시</b>	<b>670.1</b>	<b>387.0</b>	<b>41.8</b>	<b>16.9</b>	<b>11.0</b>	<b>213.4</b>
저 수 지	305.4	247.6	24.0	1.0	-	32.8
양 수 장	109.0	45.0	-	-	-	64.0
양 배 수 장	-	-	-	-	-	-
배 수 장	-	-	-	-	-	-
보	234.7	94.4	17.8	12.9	11.0	98.6
집 수 압 거	-	-	-	-	-	-
관 정	21.0	-	-	3.0	-	18.0
기 타 시 설	-	-	-	-	-	-
<b>대구광역시</b>	<b>1,945.7</b>	<b>555.9</b>	<b>609.5</b>	<b>300.1</b>	<b>4.0</b>	<b>476.2</b>
저 수 지	1,400.8	479.9	464.3	246.1	4.0	206.5
양 수 장	194.2	-	20.0	25.0	-	149.2
양 배 수 장	-	-	-	-	-	-
배 수 장	-	-	-	-	-	-
보	114.1	30.0	49.4	-	-	34.7
집 수 압 거	133.0	46.0	47.0	-	-	40.0
관 정	103.6	-	28.8	29.0	-	45.8
기 타 시 설	-	-	-	-	-	-

답 면 적 현 황  
by Irrigation Facilities

Area : ha

시도 및 시설별	한 발 빈 도 별 관 개 면 적 (한국농촌공사관할) Irrigated Area by Frequency of Drought (KRC)						Province Irrigation Facilities
	계	평 년	3 년	5 년	7 년	10년 이상	
	Total	Normal Years	3 Years	5 Years	7 Years	Over 10 Years	
2 0 0 2	...	...	...	...	...	...	2 0 0 2
2 0 0 3	526,581.5	48,547.5	64,619.3	25,327.7	47,271.3	340,815.7	2 0 0 3
2 0 0 4	526,597.8	90,787.5	22,880.6	14,731.3	15,713.2	382,485.2	2 0 0 4
2 0 0 5	527,151.4	75,091.3	33,581.8	14,788.6	14,674.3	389,015.4	2 0 0 5
2 0 0 6	532,294.8	78,066.8	35,309.2	14,272.7	21,175.6	383,470.5	2 0 0 6
<b>2 0 0 7</b>	<b>532,436.2</b>	<b>67,180.9</b>	<b>29,849.6</b>	<b>13,174.8</b>	<b>20,278.3</b>	<b>401,952.6</b>	<b>2 0 0 7</b>
저 수 지	349,568.1	22,464.0	23,911.9	11,557.6	8,915.9	282,718.7	Reservoir
양 수 장	138,408.8	38,421.3	5,071.3	522.7	9,890.6	84,502.9	Pumping Station
양 배 수 장	29,727.9	425.7	-	158.6	813.5	28,330.1	Pumping & Drainage Station
배 수 장	450.9	360.6	-	36.9	-	53.4	Drainage Station
보	13,060.7	5,196.7	831.3	531.4	600.0	5,901.3	Weir
집 수 압 거	1,066.9	246.6	35.1	353.4	-	431.8	Infiltration Gallery
관 정	152.9	66.0	-	14.2	58.3	14.4	Tube Well
기 타 시 설	-	-	-	-	-	-	Other Facilities
<b>서울특별시</b>	<b>202.5</b>	<b>202.5</b>	-	-	-	-	<b>Seoul-teukbyeolsi</b>
저 수 지	-	-	-	-	-	-	Reservoir
양 수 장	202.5	202.5	-	-	-	-	Pumping Station
양 배 수 장	-	-	-	-	-	-	Pumping & Drainage Station
배 수 장	-	-	-	-	-	-	Drainage Station
보	-	-	-	-	-	-	Weir
집 수 압 거	-	-	-	-	-	-	Infiltration Gallery
관 정	-	-	-	-	-	-	Tube Well
기 타 시 설	-	-	-	-	-	-	Other Facilities
<b>부산광역시</b>	<b>4,653.6</b>	<b>47.0</b>	<b>189.6</b>	-	<b>605.0</b>	<b>3,812.0</b>	<b>Busan-gwangyeoksi</b>
저 수 지	236.6	47.0	189.6	-	-	-	Reservoir
양 수 장	3,843.9	-	-	-	605.0	3,238.9	Pumping Station
양 배 수 장	573.1	-	-	-	-	573.1	Pumping & Drainage Station
배 수 장	-	-	-	-	-	-	Drainage Station
보	-	-	-	-	-	-	Weir
집 수 압 거	-	-	-	-	-	-	Infiltration Gallery
관 정	-	-	-	-	-	-	Tube Well
기 타 시 설	-	-	-	-	-	-	Other Facilities
<b>대구광역시</b>	<b>3,910.4</b>	<b>876.8</b>	-	-	<b>51.7</b>	<b>2,981.9</b>	<b>Daegu-gwangyeoksi</b>
저 수 지	2,222.6	-	-	-	51.7	2,170.9	Reservoir
양 수 장	1,687.8	876.8	-	-	-	811.0	Pumping Station
양 배 수 장	-	-	-	-	-	-	Pumping & Drainage Station
배 수 장	-	-	-	-	-	-	Drainage Station
보	-	-	-	-	-	-	Weir
집 수 압 거	-	-	-	-	-	-	Infiltration Gallery
관 정	-	-	-	-	-	-	Tube Well
기 타 시 설	-	-	-	-	-	-	Other Facilities



4. 수 리 시 설 별  
Paddy Field Area

면적 : 헥타아르

시도 및 시설별	합				계					보조수원공 수혜면적 Irrigated by Supple- mentary Facilities
	수 원 공 수 No. of Facilities				수 리 답 면 적 Irrigated Paddy Field Area					
	계	주	보 조	부 속	계	구 역 내	구 역 외	기 타		
Total	Main	Supple- mentary	Auxiliary	Total	Project Area	Project Area	Others	Total		
<b>인천광역시</b>	<b>590</b>	<b>404</b>	<b>166</b>	<b>20</b>	<b>10,718.7</b>	<b>10,647.3</b>	<b>71.4</b>	-	<b>2,516.7</b>	
저수지	37	36	-	1	6,210.4	6,140.0	70.4	-	-	
양수장	53	16	20	17	1,085.6	1,085.6	-	-	2,053.5	
양배수장	-	-	-	-	2,395.3	2,395.3	-	-	-	
배수장	1	-	-	1	-	-	-	-	-	
보	3	2	1	-	28.3	27.3	1.0	-	10.0	
집수암거	27	27	-	-	74.4	74.4	-	-	-	
관정	469	323	145	1	924.7	924.7	-	-	453.2	
기타시설	-	-	-	-	-	-	-	-	-	
<b>광주광역시</b>	<b>466</b>	<b>316</b>	<b>150</b>	<b>-</b>	<b>8,459.7</b>	<b>8,403.2</b>	<b>56.5</b>	-	<b>4,041.6</b>	
저수지	141	91	50	-	6,291.6	6,243.1	48.5	-	1,410.2	
양수장	63	34	29	-	996.3	996.3	-	-	1,318.5	
양배수장	-	-	-	-	-	-	-	-	-	
배수장	-	-	-	-	-	-	-	-	-	
보	53	23	30	-	374.1	374.1	-	-	1,156.7	
집수암거	11	10	1	-	218.8	216.8	2.0	-	17.0	
관정	198	158	40	-	578.9	572.9	6.0	-	139.2	
기타시설	-	-	-	-	-	-	-	-	-	
<b>대전광역시</b>	<b>432</b>	<b>372</b>	<b>38</b>	<b>22</b>	<b>1,920.2</b>	<b>1,919.2</b>	<b>1.0</b>	-	<b>178.2</b>	
저수지	17	17	-	-	403.8	403.8	-	-	-	
양수장	27	21	-	6	368.9	368.9	-	-	-	
양배수장	-	-	-	-	-	-	-	-	-	
배수장	-	-	-	-	-	-	-	-	-	
보	97	92	1	4	634.7	634.7	-	-	5.0	
집수암거	14	6	8	-	36.5	36.5	-	-	55.5	
관정	277	236	29	12	476.3	475.3	1.0	-	117.7	
기타시설	-	-	-	-	-	-	-	-	-	
<b>울산광역시</b>	<b>1,156</b>	<b>843</b>	<b>278</b>	<b>35</b>	<b>8,312.8</b>	<b>8,217.8</b>	<b>95.0</b>	-	<b>3,377.8</b>	
저수지	374	276	93	5	3,891.6	3,827.0	64.6	-	912.8	
양수장	145	104	33	8	1,305.4	1,282.4	23.0	-	865.1	
양배수장	-	-	-	-	-	-	-	-	-	
배수장	1	-	-	1	-	-	-	-	-	
보	274	169	96	9	1,414.5	1,412.1	2.4	-	966.3	
집수암거	66	25	34	7	468.3	466.3	2.0	-	416.1	
관정	296	269	22	5	1,233.0	1,230.0	3.0	-	217.5	
기타시설	-	-	-	-	-	-	-	-	-	
<b>경기도</b>	<b>4,278</b>	<b>3,055</b>	<b>822</b>	<b>401</b>	<b>75,421.9</b>	<b>71,541.1</b>	<b>476.6</b>	<b>3,404.2</b>	<b>17,524.3</b>	
저수지	402	372	25	5	21,524.0	21,319.5	204.5	-	2,626.1	
양수장	498	211	87	200	29,998.7	29,896.1	102.6	-	7,777.4	
양배수장	8	4	1	3	6,278.8	6,278.8	-	-	20.0	
배수장	41	-	3	38	-	-	-	-	484.7	
보	1,135	907	162	66	6,698.4	6,624.7	73.7	-	4,404.5	
집수암거	301	218	54	29	2,478.8	2,445.5	33.3	-	990.3	
관정	1,893	1,343	490	60	5,039.0	4,976.5	62.5	-	1,221.3	
기타시설	-	-	-	-	3,404.2	-	-	3,404.2	-	

답 면 적 현 황  
by Irrigation Facilities

Area : ha

시 군 관 할 시 설									Province Irrigation Facilities
수 원 공 수 No. of Facilities				수 리 답 면 적 Irrigated Paddy Field Area				보조수원공 수혜면적 Irrigated by Supple- mentary Facilities	
계	주	보 조	부 속	계	구 역 내	구 역 외	기 타		
Total	Main	Supple- mentary	Auxiliary	Total	Project Area	Project Area	Others	Total	
<b>514</b>	<b>388</b>	<b>118</b>	<b>8</b>	<b>1,898.7</b>	<b>1,897.7</b>	<b>1.0</b>	-	<b>330.2</b>	<b>Incheon-gwangyeoksi</b>
21	21	-	-	512.6	512.6	-	-	-	Reservoir
22	15	-	7	358.7	358.7	-	-	-	Pumping Station
-	-	-	-	-	-	-	-	-	Pumping & Drainage Station
-	-	-	-	-	-	-	-	-	Drainage Station
2	2	-	-	28.3	27.3	1.0	-	-	Weir
27	27	-	-	74.4	74.4	-	-	-	Infiltration Gallery
442	323	118	1	924.7	924.7	-	-	330.2	Tube Well
-	-	-	-	-	-	-	-	-	Other Facilities
<b>365</b>	<b>303</b>	<b>62</b>	<b>-</b>	<b>3,460.8</b>	<b>3,404.3</b>	<b>56.5</b>	-	<b>301.1</b>	<b>Gwangju-gwangyeoksi</b>
87	87	-	-	1,746.5	1,698.0	48.5	-	-	Reservoir
30	25	5	-	542.5	542.5	-	-	94.1	Pumping Station
-	-	-	-	-	-	-	-	-	Pumping & Drainage Station
-	-	-	-	-	-	-	-	-	Drainage Station
44	23	21	-	374.1	374.1	-	-	76.8	Weir
11	10	1	-	218.8	216.8	2.0	-	17.0	Infiltration Gallery
193	158	35	-	578.9	572.9	6.0	-	113.2	Tube Well
-	-	-	-	-	-	-	-	-	Other Facilities
<b>409</b>	<b>367</b>	<b>38</b>	<b>4</b>	<b>1,443.1</b>	<b>1,442.1</b>	<b>1.0</b>	-	<b>178.2</b>	<b>Daejeon-gwangyeoksi</b>
15	15	-	-	91.0	91.0	-	-	-	Reservoir
22	18	-	4	204.6	204.6	-	-	-	Pumping Station
-	-	-	-	-	-	-	-	-	Pumping & Drainage Station
-	-	-	-	-	-	-	-	-	Drainage Station
93	92	1	-	634.7	634.7	-	-	5.0	Weir
14	6	8	-	36.5	36.5	-	-	55.5	Infiltration Gallery
265	236	29	-	476.3	475.3	1.0	-	117.7	Tube Well
-	-	-	-	-	-	-	-	-	Other Facilities
<b>908</b>	<b>814</b>	<b>79</b>	<b>15</b>	<b>4,779.9</b>	<b>4,709.5</b>	<b>70.4</b>	-	<b>743.8</b>	<b>Ulsan-gwangyeoksi</b>
289	259	25	5	1,541.9	1,501.9	40.0	-	171.8	Reservoir
103	98	2	3	693.4	670.4	23.0	-	60.0	Pumping Station
-	-	-	-	-	-	-	-	-	Pumping & Drainage Station
-	-	-	-	-	-	-	-	-	Drainage Station
183	164	19	-	1,187.4	1,185.0	2.4	-	79.0	Weir
52	24	21	7	124.2	122.2	2.0	-	267.8	Infiltration Gallery
281	269	12	-	1,233.0	1,230.0	3.0	-	165.2	Tube Well
-	-	-	-	-	-	-	-	-	Other Facilities
<b>3,445</b>	<b>2,906</b>	<b>520</b>	<b>19</b>	<b>23,197.3</b>	<b>19,441.8</b>	<b>351.3</b>	<b>3,404.2</b>	<b>1,788.2</b>	<b>Gyeonggi-do</b>
297	293	3	1	3,071.4	2,928.1	143.3	-	20.5	Reservoir
182	158	15	9	3,286.1	3,247.6	38.5	-	167.7	Pumping Station
2	1	1	-	65.0	65.0	-	-	20.0	Pumping & Drainage Station
4	-	-	4	-	-	-	-	-	Drainage Station
997	897	97	3	6,206.2	6,132.5	73.7	-	536.6	Weir
251	214	35	2	2,125.4	2,092.1	33.3	-	186.4	Infiltration Gallery
1,712	1,343	369	-	5,039.0	4,976.5	62.5	-	857.0	Tube Well
-	-	-	-	3,404.2	-	-	3,404.2	-	Other Facilities

4. 수 리 시 설 별  
Paddy Field Area

면적 : 헥타아르

시도 및 시설별	한 국 농 촌 공 사 관 할 시 설 Facilities Operated by KRC								
	수 원 공 수 No. of Facilities				수 리 답 면 적 Irrigated Paddy Field Area				보조수원공 수혜면적 Irrigated by Supplementary Facilities
	계 Total	주 Main	보 조 Supplementary	부 속 Auxiliary	계 Total	구 역 내 On Project Area	구 역 외 Out of Project Area	기 타 Others	
<b>인천광역시</b>	<b>76</b>	<b>16</b>	<b>48</b>	<b>12</b>	<b>8,820.0</b>	<b>8,749.6</b>	<b>70.4</b>	<b>-</b>	<b>2,186.5</b>
저수지	16	15	-	1	5,697.8	5,627.4	70.4	-	-
양수장	31	1	20	10	726.9	726.9	-	-	2,053.5
양배수장	-	-	-	-	2,395.3	2,395.3	-	-	-
배수장	1	-	-	1	-	-	-	-	-
보	1	-	1	-	-	-	-	-	10.0
집수암거	-	-	-	-	-	-	-	-	-
관정	27	-	27	-	-	-	-	-	123.0
기타시설	-	-	-	-	-	-	-	-	-
<b>광주광역시</b>	<b>101</b>	<b>13</b>	<b>88</b>	<b>-</b>	<b>4,998.9</b>	<b>4,998.9</b>	<b>-</b>	<b>-</b>	<b>3,740.5</b>
저수지	54	4	50	-	4,545.1	4,545.1	-	-	1,410.2
양수장	33	9	24	-	453.8	453.8	-	-	1,224.4
양배수장	-	-	-	-	-	-	-	-	-
배수장	-	-	-	-	-	-	-	-	-
보	9	-	9	-	-	-	-	-	1,079.9
집수암거	-	-	-	-	-	-	-	-	-
관정	5	-	5	-	-	-	-	-	26.0
기타시설	-	-	-	-	-	-	-	-	-
<b>대전광역시</b>	<b>23</b>	<b>5</b>	<b>-</b>	<b>18</b>	<b>477.1</b>	<b>477.1</b>	<b>-</b>	<b>-</b>	<b>-</b>
저수지	2	2	-	-	312.8	312.8	-	-	-
양수장	5	3	-	2	164.3	164.3	-	-	-
양배수장	-	-	-	-	-	-	-	-	-
배수장	-	-	-	-	-	-	-	-	-
보	4	-	-	4	-	-	-	-	-
집수암거	-	-	-	-	-	-	-	-	-
관정	12	-	-	12	-	-	-	-	-
기타시설	-	-	-	-	-	-	-	-	-
<b>울산광역시</b>	<b>248</b>	<b>29</b>	<b>199</b>	<b>20</b>	<b>3,532.9</b>	<b>3,508.3</b>	<b>24.6</b>	<b>-</b>	<b>2,634.0</b>
저수지	85	17	68	-	2,349.7	2,325.1	24.6	-	741.0
양수장	42	6	31	5	612.0	612.0	-	-	805.1
양배수장	-	-	-	-	-	-	-	-	-
배수장	1	-	-	1	-	-	-	-	-
보	91	5	77	9	227.1	227.1	-	-	887.3
집수암거	14	1	13	-	344.1	344.1	-	-	148.3
관정	15	-	10	5	-	-	-	-	52.3
기타시설	-	-	-	-	-	-	-	-	-
<b>경기도</b>	<b>833</b>	<b>149</b>	<b>302</b>	<b>382</b>	<b>52,224.6</b>	<b>52,099.3</b>	<b>125.3</b>	<b>-</b>	<b>15,736.1</b>
저수지	105	79	22	4	18,452.6	18,391.4	61.2	-	2,605.6
양수장	316	53	72	191	26,712.6	26,648.5	64.1	-	7,609.7
양배수장	6	3	-	3	6,213.8	6,213.8	-	-	-
배수장	37	-	3	34	-	-	-	-	484.7
보	138	10	65	63	492.2	492.2	-	-	3,867.9
집수암거	50	4	19	27	353.4	353.4	-	-	803.9
관정	181	-	121	60	-	-	-	-	364.3
기타시설	-	-	-	-	-	-	-	-	-

답 면 적 현 황  
by Irrigation Facilities

Area : ha

Paddy Field Area	수리답율 (%) Percentage of Irrigated Paddy Field	한 발 빈 도 별 관 개 면 적 (합계) Irrigated Area by Frequency of Drought (Total)						Province Irrigation Facilities
		계 Total	평 년 Normal Years	3 년 3 Years	5 년 5 Years	7 년 7 Years	10년 이상 Over 10 Years	
		<b>15,747.0</b>	<b>68.1</b>	<b>10,718.7</b>	<b>1,301.3</b>	<b>550.3</b>	<b>725.2</b>	
-	-	6,210.4	133.8	260.0	90.8	1,236.4	4,489.4	Reservoir
-	-	1,085.6	738.9	246.7	100.0	-	-	Pumping Station
-	-	2,395.3	-	-	-	-	2,395.3	Pumping & Drainage Station
-	-	-	-	-	-	-	-	Drainage Station
-	-	28.3	28.3	-	-	-	-	Weir
-	-	74.4	50.4	22.0	-	-	2.0	Infiltration Gallery
-	-	924.7	349.9	21.6	534.4	-	18.8	Tube Well
-	-	-	-	-	-	-	-	Other Facilities
<b>8,819.0</b>	<b>95.9</b>	<b>8,459.7</b>	<b>2,077.0</b>	<b>341.9</b>	<b>457.3</b>	<b>64.6</b>	<b>5,518.9</b>	<b>Gwangju-gwangyeoksi</b>
-	-	6,291.6	1,511.0	55.0	152.5	-	4,573.1	Reservoir
-	-	996.3	508.8	91.9	-	49.6	346.0	Pumping Station
-	-	-	-	-	-	-	-	Pumping & Drainage Station
-	-	-	-	-	-	-	-	Drainage Station
-	-	374.1	30.2	69.0	-	-	274.9	Weir
-	-	218.8	-	-	-	-	218.8	Infiltration Gallery
-	-	578.9	27.0	126.0	304.8	15.0	106.1	Tube Well
-	-	-	-	-	-	-	-	Other Facilities
<b>2,254.0</b>	<b>85.2</b>	<b>1,920.2</b>	<b>566.0</b>	<b>352.0</b>	<b>66.0</b>	<b>-</b>	<b>936.2</b>	<b>Daejeon-gwangyeoksi</b>
-	-	403.8	45.5	12.7	-	-	345.6	Reservoir
-	-	368.9	55.2	64.4	-	-	249.3	Pumping Station
-	-	-	-	-	-	-	-	Pumping & Drainage Station
-	-	-	-	-	-	-	-	Drainage Station
-	-	634.7	398.1	76.7	13.8	-	146.1	Weir
-	-	36.5	8.8	4.0	-	-	23.7	Infiltration Gallery
-	-	476.3	58.4	194.2	52.2	-	171.5	Tube Well
-	-	-	-	-	-	-	-	Other Facilities
<b>8,421.0</b>	<b>98.7</b>	<b>8,312.8</b>	<b>2,679.1</b>	<b>253.3</b>	<b>983.6</b>	<b>417.4</b>	<b>3,979.4</b>	<b>Ulsan-gwangyeoksi</b>
-	-	3,891.6	1,408.1	1.3	58.2	72.2	2,351.8	Reservoir
-	-	1,305.4	73.2	60.5	468.1	254.4	449.2	Pumping Station
-	-	-	-	-	-	-	-	Pumping & Drainage Station
-	-	-	-	-	-	-	-	Drainage Station
-	-	1,414.5	843.8	18.0	35.1	44.1	473.5	Weir
-	-	468.3	26.5	15.0	23.3	-	403.5	Infiltration Gallery
-	-	1,233.0	327.5	158.5	398.9	46.7	301.4	Tube Well
-	-	-	-	-	-	-	-	Other Facilities
<b>108,334.0</b>	<b>69.6</b>	<b>75,421.9</b>	<b>25,571.2</b>	<b>7,631.9</b>	<b>3,968.2</b>	<b>2,426.0</b>	<b>35,824.6</b>	<b>Gyeonggi-do</b>
-	-	21,524.0	3,363.3	1,797.0	2,193.0	1,605.0	12,565.7	Reservoir
-	-	29,998.7	12,677.3	3,299.1	244.9	562.3	13,215.1	Pumping Station
-	-	6,278.8	-	-	-	-	6,278.8	Pumping & Drainage Station
-	-	-	-	-	-	-	-	Drainage Station
-	-	6,698.4	2,668.0	1,435.6	403.1	221.5	1,970.2	Weir
-	-	2,478.8	999.5	499.5	467.7	10.0	502.1	Infiltration Gallery
-	-	5,039.0	2,558.9	600.7	559.5	27.2	1,292.7	Tube Well
-	-	3,404.2	3,304.2	-	100.0	-	-	Other Facilities

4. 수 리 시 설 별  
Paddy Field Area

면적 : 헥타아르

시도 및 시설별	한 발 빈 도 별 관 개 면 적 (시군관할) Irrigated Area by Frequency of Drought (Si and Gun)					
	계	평 년	3 년	5 년	7 년	10년 이상
	Total	Normal Years	3 Years	5 Years	7 Years	Over 10 Years
<b>인천광역시</b>	<b>1,898.7</b>	<b>574.4</b>	<b>490.3</b>	<b>725.2</b>	<b>38.3</b>	<b>70.5</b>
저 수 지	512.6	133.8	200.0	90.8	38.3	49.7
양 수 장	358.7	12.0	246.7	100.0	-	-
양 배 수 장	-	-	-	-	-	-
배 수 장	-	-	-	-	-	-
보	28.3	28.3	-	-	-	-
집 수 압 거	74.4	50.4	22.0	-	-	2.0
관 정	924.7	349.9	21.6	534.4	-	18.8
기 타 시 설	-	-	-	-	-	-
<b>광주광역시</b>	<b>3,460.8</b>	<b>1,623.2</b>	<b>341.9</b>	<b>457.3</b>	<b>64.6</b>	<b>973.8</b>
저 수 지	1,746.5	1,511.0	55.0	152.5	-	28.0
양 수 장	542.5	55.0	91.9	-	49.6	346.0
양 배 수 장	-	-	-	-	-	-
배 수 장	-	-	-	-	-	-
보	374.1	30.2	69.0	-	-	274.9
집 수 압 거	218.8	-	-	-	-	218.8
관 정	578.9	27.0	126.0	304.8	15.0	106.1
기 타 시 설	-	-	-	-	-	-
<b>대전광역시</b>	<b>1,443.1</b>	<b>566.0</b>	<b>352.0</b>	<b>66.0</b>	<b>-</b>	<b>459.1</b>
저 수 지	91.0	45.5	12.7	-	-	32.8
양 수 장	204.6	55.2	64.4	-	-	85.0
양 배 수 장	-	-	-	-	-	-
배 수 장	-	-	-	-	-	-
보	634.7	398.1	76.7	13.8	-	146.1
집 수 압 거	36.5	8.8	4.0	-	-	23.7
관 정	476.3	58.4	194.2	52.2	-	171.5
기 타 시 설	-	-	-	-	-	-
<b>울산광역시</b>	<b>4,779.9</b>	<b>2,553.1</b>	<b>253.3</b>	<b>812.7</b>	<b>211.3</b>	<b>949.5</b>
저 수 지	1,541.9	1,282.1	1.3	58.2	72.2	128.1
양 수 장	693.4	73.2	60.5	297.2	48.3	214.2
양 배 수 장	-	-	-	-	-	-
배 수 장	-	-	-	-	-	-
보	1,187.4	843.8	18.0	35.1	44.1	246.4
집 수 압 거	124.2	26.5	15.0	23.3	-	59.4
관 정	1,233.0	327.5	158.5	398.9	46.7	301.4
기 타 시 설	-	-	-	-	-	-
<b>경기도</b>	<b>23,197.3</b>	<b>13,219.2</b>	<b>3,233.7</b>	<b>1,501.7</b>	<b>528.3</b>	<b>4,714.4</b>
저 수 지	3,071.4	1,889.3	489.0	107.8	127.4	457.9
양 수 장	3,286.1	1,799.3	208.9	244.9	148.2	884.8
양 배 수 장	65.0	-	-	-	-	65.0
배 수 장	-	-	-	-	-	-
보	6,206.2	2,668.0	1,435.6	375.2	215.5	1,511.9
집 수 압 거	2,125.4	999.5	499.5	114.3	10.0	502.1
관 정	5,039.0	2,558.9	600.7	559.5	27.2	1,292.7
기 타 시 설	3,404.2	3,304.2	-	100.0	-	-

답 면 적 현 황  
by Irrigation Facilities

Area : ha

Province Irrigation Facilities	한 발 빈 도 별 관 개 면 적 (한국농촌공사관할) Irrigated Area by Frequency of Drought (KRC)					
	계	평 년	3 년	5 년	7 년	10년 이상
	Total	Normal Years	3 Years	5 Years	7 Years	Over 10 Years
<b>Incheon-gwangyeoksi</b>	<b>8,820.0</b>	<b>726.9</b>	<b>60.0</b>	<b>-</b>	<b>1,198.1</b>	<b>6,835.0</b>
Reservoir	5,697.8	-	60.0	-	1,198.1	4,439.7
Pumping Station	726.9	726.9	-	-	-	-
Pumping & Drainage Station	2,395.3	-	-	-	-	2,395.3
Drainage Station	-	-	-	-	-	-
Weir	-	-	-	-	-	-
Infiltration Gallery	-	-	-	-	-	-
Tube Well	-	-	-	-	-	-
Other Facilities	-	-	-	-	-	-
<b>Gwangju-gwangyeoksi</b>	<b>4,998.9</b>	<b>453.8</b>	<b>-</b>	<b>-</b>	<b>-</b>	<b>4,545.1</b>
Reservoir	4,545.1	-	-	-	-	4,545.1
Pumping Station	453.8	453.8	-	-	-	-
Pumping & Drainage Station	-	-	-	-	-	-
Drainage Station	-	-	-	-	-	-
Weir	-	-	-	-	-	-
Infiltration Gallery	-	-	-	-	-	-
Tube Well	-	-	-	-	-	-
Other Facilities	-	-	-	-	-	-
<b>Daejeon-gwangyeoksi</b>	<b>477.1</b>	<b>-</b>	<b>-</b>	<b>-</b>	<b>-</b>	<b>477.1</b>
Reservoir	312.8	-	-	-	-	312.8
Pumping Station	164.3	-	-	-	-	164.3
Pumping & Drainage Station	-	-	-	-	-	-
Drainage Station	-	-	-	-	-	-
Weir	-	-	-	-	-	-
Infiltration Gallery	-	-	-	-	-	-
Tube Well	-	-	-	-	-	-
Other Facilities	-	-	-	-	-	-
<b>Ulsan-gwangyeoksi</b>	<b>3,532.9</b>	<b>126.0</b>	<b>-</b>	<b>170.9</b>	<b>206.1</b>	<b>3,029.9</b>
Reservoir	2,349.7	126.0	-	-	-	2,223.7
Pumping Station	612.0	-	-	170.9	206.1	235.0
Pumping & Drainage Station	-	-	-	-	-	-
Drainage Station	-	-	-	-	-	-
Weir	227.1	-	-	-	-	227.1
Infiltration Gallery	344.1	-	-	-	-	344.1
Tube Well	-	-	-	-	-	-
Other Facilities	-	-	-	-	-	-
<b>Gyeonggi-do</b>	<b>52,224.6</b>	<b>12,352.0</b>	<b>4,398.2</b>	<b>2,466.5</b>	<b>1,897.7</b>	<b>31,110.2</b>
Reservoir	18,452.6	1,474.0	1,308.0	2,085.2	1,477.6	12,107.8
Pumping Station	26,712.6	10,878.0	3,090.2	-	414.1	12,330.3
Pumping & Drainage Station	6,213.8	-	-	-	-	6,213.8
Drainage Station	-	-	-	-	-	-
Weir	492.2	-	-	27.9	6.0	458.3
Infiltration Gallery	353.4	-	-	353.4	-	-
Tube Well	-	-	-	-	-	-
Other Facilities	-	-	-	-	-	-

4. 수 리 시 설 별  
Paddy Field Area

면적 : 헥타아르

시도 및 시설별	합 계 Total								
	수 원 공 수 No. of Facilities				수 리 답 면 적 Irrigated Paddy Field Area				보조수원공 수혜면적 Irrigated by Supplementary Facilities
	계 Total	주 Main	보 조 Supplementary	부 속 Auxiliary	계 Total	구 역 내 On Project Area	구 역 외 Out of Project Area	기 타 Others	
<b>강 원 도</b>	<b>6,182</b>	<b>2,890</b>	<b>3,226</b>	<b>66</b>	<b>37,344.1</b>	<b>37,039.2</b>	<b>222.1</b>	<b>82.8</b>	<b>18,102.5</b>
저 수 지	318	297	20	1	14,504.8	14,452.2	52.6	-	121.4
양 수 장	377	228	136	13	4,024.0	4,020.0	4.0	-	3,752.2
양 배 수 장	-	-	-	-	-	-	-	-	-
배 수 장	14	-	2	12	-	-	-	-	114.0
보	3,900	1,539	2,327	34	15,014.0	14,890.6	123.4	-	11,036.7
집 수 압 거	111	39	68	4	678.0	678.0	-	-	499.9
관 정	1,462	787	673	2	3,040.5	2,998.4	42.1	-	2,578.3
기 타 시 설	-	-	-	-	82.8	-	-	82.8	-
<b>충 청 북 도</b>	<b>4,428</b>	<b>3,118</b>	<b>1,103</b>	<b>207</b>	<b>46,517.5</b>	<b>44,994.3</b>	<b>228.0</b>	<b>1,295.2</b>	<b>13,455.7</b>
저 수 지	789	712	68	9	26,392.2	26,281.5	110.7	-	692.3
양 수 장	419	218	152	49	8,785.0	8,773.1	11.9	-	4,293.5
양 배 수 장	7	2	4	1	65.1	65.1	-	-	537.6
배 수 장	22	3	8	11	185.0	185.0	-	-	726.2
보	1,915	1,272	546	97	6,415.6	6,347.8	67.8	-	6,038.8
집 수 압 거	174	106	46	22	808.7	780.4	28.3	-	226.2
관 정	1,102	805	279	18	2,570.7	2,561.4	9.3	-	941.1
기 타 시 설	-	-	-	-	1,295.2	-	-	1,295.2	-
<b>충 청 남 도</b>	<b>6,541</b>	<b>4,902</b>	<b>1,083</b>	<b>556</b>	<b>138,656.7</b>	<b>128,731.4</b>	<b>478.1</b>	<b>9,447.2</b>	<b>39,298.2</b>
저 수 지	939	898	31	10	62,364.1	62,180.4	183.7	-	591.6
양 수 장	798	353	292	153	42,639.5	42,590.6	48.9	-	24,303.8
양 배 수 장	5	4	1	-	4,724.2	4,724.2	-	-	29.0
배 수 장	164	14	38	112	135.0	135.0	-	-	6,809.0
보	1,582	1,046	329	207	9,941.6	9,722.3	219.3	-	6,085.1
집 수 압 거	442	306	81	55	2,520.9	2,500.1	20.8	-	583.9
관 정	2,611	2,281	311	19	6,884.2	6,878.8	5.4	-	895.8
기 타 시 설	-	-	-	-	9,447.2	-	-	9,447.2	-
<b>전 라 북 도</b>	<b>6,781</b>	<b>5,096</b>	<b>1,358</b>	<b>327</b>	<b>127,316.6</b>	<b>125,177.2</b>	<b>1,489.4</b>	<b>650.0</b>	<b>141,009.3</b>
저 수 지	2,272	2,095	175	2	100,037.0	99,009.0	1,028.0	-	11,620.0
양 수 장	661	216	264	181	6,037.8	5,998.6	39.2	-	77,182.9
양 배 수 장	11	-	4	7	7,489.9	7,489.9	-	-	2,110.0
배 수 장	54	1	18	35	136.0	136.0	-	-	5,997.0
보	1,412	710	611	91	6,241.3	5,881.4	359.9	-	42,845.4
집 수 압 거	228	185	36	7	917.0	862.0	55.0	-	499.2
관 정	2,143	1,889	250	4	5,807.6	5,800.3	7.3	-	754.8
기 타 시 설	-	-	-	-	650.0	-	-	650.0	-

답 면 적 현 황  
by Irrigation Facilities

Area : ha

시 군 관 할 시 설 Facilities Operated by Si and Gun										Province Irrigation Facilities
수 원 공 수 No. of Facilities				수 리 답 면 적 Irrigated Paddy Field Area				보조수원공 수혜면적 Irrigated by Supplementary Facilities		
계 Total	주 Main	보 조 Supplementary	부 속 Auxiliary	계 Total	구 역 내 On Project Area	구 역 외 Out of Project Area	기 타 Others			
<b>5,697</b>	<b>2,788</b>	<b>2,902</b>	<b>7</b>	<b>21,817.6</b>	<b>21,538.5</b>	<b>196.3</b>	<b>82.8</b>	<b>10,340.1</b>	<b>Gangwon-do</b>	
242	228	14	-	2,345.5	2,310.5	35.0	-	42.6	Reservoir	
289	214	72	3	2,734.9	2,730.9	4.0	-	1,310.9	Pumping Station	
-	-	-	-	-	-	-	-	-	Pumping & Drainage Station	
4	-	2	2	-	-	-	-	114.0	Drainage Station	
3,730	1,520	2,208	2	12,935.9	12,820.7	115.2	-	6,330.0	Weir	
101	39	62	-	678.0	678.0	-	-	379.9	Infiltration Gallery	
1,331	787	544	-	3,040.5	2,998.4	42.1	-	2,162.7	Tube Well	
-	-	-	-	82.8	-	-	82.8	-	Other Facilities	
<b>3,329</b>	<b>2,930</b>	<b>377</b>	<b>22</b>	<b>16,025.9</b>	<b>14,550.3</b>	<b>180.4</b>	<b>1,295.2</b>	<b>1,438.4</b>	<b>Chungcheongbuk-do</b>	
604	592	11	1	3,639.7	3,564.7	75.0	-	68.3	Reservoir	
210	160	36	14	1,448.9	1,448.9	-	-	226.2	Pumping Station	
1	1	-	-	10.1	10.1	-	-	-	Pumping & Drainage Station	
4	2	2	-	113.0	113.0	-	-	42.1	Drainage Station	
1,376	1,265	104	7	6,183.9	6,116.1	67.8	-	357.0	Weir	
143	105	38	-	764.4	736.1	28.3	-	148.7	Infiltration Gallery	
991	805	186	-	2,570.7	2,561.4	9.3	-	596.1	Tube Well	
-	-	-	-	1,295.2	-	-	1,295.2	-	Other Facilities	
<b>5,127</b>	<b>4,596</b>	<b>435</b>	<b>96</b>	<b>43,681.1</b>	<b>33,840.4</b>	<b>393.5</b>	<b>9,447.2</b>	<b>1,830.1</b>	<b>Chungcheongnam-do</b>	
719	713	2	4	12,465.1	12,363.9	101.2	-	21.5	Reservoir	
298	260	22	16	3,776.7	3,727.8	48.9	-	344.5	Pumping Station	
-	-	-	-	-	-	-	-	-	Pumping & Drainage Station	
8	2	3	3	-	-	-	-	190.3	Drainage Station	
1,174	1,035	96	43	8,622.1	8,404.9	217.2	-	164.8	Weir	
409	305	74	30	2,485.8	2,465.0	20.8	-	466.0	Infiltration Gallery	
2,519	2,281	238	-	6,884.2	6,878.8	5.4	-	643.0	Tube Well	
-	-	-	-	9,447.2	-	-	9,447.2	-	Other Facilities	
<b>5,062</b>	<b>4,828</b>	<b>216</b>	<b>18</b>	<b>30,783.2</b>	<b>28,826.3</b>	<b>1,306.9</b>	<b>650.0</b>	<b>764.1</b>	<b>Jeollabuk-do</b>	
1,884	1,877	7	-	15,314.4	14,467.6	846.8	-	15.0	Reservoir	
199	187	11	1	2,614.6	2,575.4	39.2	-	178.6	Pumping Station	
-	-	-	-	-	-	-	-	-	Pumping & Drainage Station	
11	1	1	9	136.0	136.0	-	-	36.0	Drainage Station	
806	694	104	8	5,482.6	5,122.7	359.9	-	293.0	Weir	
205	184	21	-	788.0	733.0	55.0	-	82.3	Infiltration Gallery	
1,957	1,885	72	-	5,797.6	5,791.6	6.0	-	159.2	Tube Well	
-	-	-	-	650.0	-	-	650.0	-	Other Facilities	

4. 수 리 시 설 별  
Paddy Field Area

면적 : 헥타아르

시도 및 시설별	한 국 농 촌 공 사 관 할 시 설 Facilities Operated by KRC								
	수 원 공 수 No. of Facilities				수 리 답 면 적 Irrigated Paddy Field Area				보조수원공 수혜면적 Irrigated by Supplementary Facilities
	계 Total	주 Main	보 조 Supple-mentary	부 속 Auxiliary	계 Total	구 역 내 On Project Area	구 역 외 Out of Project Area	기 타 Others	
<b>강 원 도</b>	<b>485</b>	<b>102</b>	<b>324</b>	<b>59</b>	<b>15,526.5</b>	<b>15,500.7</b>	<b>25.8</b>	<b>-</b>	<b>7,762.4</b>
저 수 지	76	69	6	1	12,159.3	12,141.7	17.6	-	78.8
양 수 장	88	14	64	10	1,289.1	1,289.1	-	-	2,441.3
양 배 수 장	-	-	-	-	-	-	-	-	-
배 수 장	10	-	-	10	-	-	-	-	-
보	170	19	119	32	2,078.1	2,069.9	8.2	-	4,706.7
집 수 압 거	10	-	6	4	-	-	-	-	120.0
관 정	131	-	129	2	-	-	-	-	415.6
기 타 시 설	-	-	-	-	-	-	-	-	-
<b>충 청 북 도</b>	<b>1,099</b>	<b>188</b>	<b>726</b>	<b>185</b>	<b>30,491.6</b>	<b>30,444.0</b>	<b>47.6</b>	<b>-</b>	<b>12,017.3</b>
저 수 지	185	120	57	8	22,752.5	22,716.8	35.7	-	624.0
양 수 장	209	58	116	35	7,336.1	7,324.2	11.9	-	4,067.3
양 배 수 장	6	1	4	1	55.0	55.0	-	-	537.6
배 수 장	18	1	6	11	72.0	72.0	-	-	684.1
보	539	7	442	90	231.7	231.7	-	-	5,681.8
집 수 압 거	31	1	8	22	44.3	44.3	-	-	77.5
관 정	111	-	93	18	-	-	-	-	345.0
기 타 시 설	-	-	-	-	-	-	-	-	-
<b>충 청 남 도</b>	<b>1,414</b>	<b>306</b>	<b>648</b>	<b>460</b>	<b>94,975.6</b>	<b>94,891.0</b>	<b>84.6</b>	<b>-</b>	<b>37,468.1</b>
저 수 지	220	185	29	6	49,899.0	49,816.5	82.5	-	570.1
양 수 장	500	93	270	137	38,862.8	38,862.8	-	-	23,959.3
양 배 수 장	5	4	1	-	4,724.2	4,724.2	-	-	29.0
배 수 장	156	12	35	109	135.0	135.0	-	-	6,618.7
보	408	11	233	164	1,319.5	1,317.4	2.1	-	5,920.3
집 수 압 거	33	1	7	25	35.1	35.1	-	-	117.9
관 정	92	-	73	19	-	-	-	-	252.8
기 타 시 설	-	-	-	-	-	-	-	-	-
<b>전 라 북 도</b>	<b>1,719</b>	<b>268</b>	<b>1,142</b>	<b>309</b>	<b>96,533.4</b>	<b>96,350.9</b>	<b>182.5</b>	<b>-</b>	<b>140,245.2</b>
저 수 지	388	218	168	2	84,722.6	84,541.4	181.2	-	11,605.0
양 수 장	462	29	253	180	3,423.2	3,423.2	-	-	77,004.3
양 배 수 장	11	-	4	7	7,489.9	7,489.9	-	-	2,110.0
배 수 장	43	-	17	26	-	-	-	-	5,961.0
보	606	16	507	83	758.7	758.7	-	-	42,552.4
집 수 압 거	23	1	15	7	129.0	129.0	-	-	416.9
관 정	186	4	178	4	10.0	8.7	1.3	-	595.6
기 타 시 설	-	-	-	-	-	-	-	-	-

답 면 적 현 황  
by Irrigation Facilities

Area : ha

Paddy Field Area	수리답율 (%) Percentage of Irrigated Paddy Field	한 발 빈 도 별 관 개 면 적 (합계) Irrigated Area by Frequency of Drought (Total)						Province Irrigation Facilities
		계 Total	평 년 Normal Years	3 년 3 Years	5 년 5 Years	7 년 7 Years	10년 이상 Over 10 Years	
		<b>46,889.0</b>	<b>79.6</b>	<b>37,344.1</b>	<b>9,087.4</b>	<b>2,403.2</b>	<b>3,386.2</b>	
-	-	14,504.8	1,928.9	253.0	457.2	214.1	11,651.6	Reservoir
-	-	4,024.0	652.9	235.2	275.3	204.6	2,656.0	Pumping Station
-	-	-	-	-	-	-	-	Pumping & Drainage Station
-	-	-	-	-	-	-	-	Drainage Station
-	-	15,014.0	5,297.6	1,654.2	1,040.0	847.8	6,174.4	Weir
-	-	678.0	257.2	156.4	45.8	98.6	120.0	Infiltration Gallery
-	-	3,040.5	868.0	104.4	1,567.9	25.2	475.0	Tube Well
-	-	82.8	82.8	-	-	-	-	Other Facilities
<b>57,098.0</b>	<b>81.5</b>	<b>46,517.5</b>	<b>8,725.6</b>	<b>4,324.2</b>	<b>2,876.9</b>	<b>991.7</b>	<b>29,599.1</b>	<b>Chungcheongbuk-do</b>
-	-	26,392.2	2,184.8	1,957.0	1,373.9	358.9	20,517.6	Reservoir
-	-	8,785.0	2,054.1	131.7	133.7	107.8	6,357.7	Pumping Station
-	-	65.1	10.1	-	-	-	55.0	Pumping & Drainage Station
-	-	185.0	185.0	-	-	-	-	Drainage Station
-	-	6,415.6	2,115.7	1,464.9	755.1	466.4	1,613.5	Weir
-	-	808.7	256.3	168.5	144.7	58.6	180.6	Infiltration Gallery
-	-	2,570.7	719.6	602.1	374.3	-	874.7	Tube Well
-	-	1,295.2	1,200.0	-	95.2	-	-	Other Facilities
<b>181,328.0</b>	<b>76.5</b>	<b>138,656.7</b>	<b>36,122.2</b>	<b>13,345.9</b>	<b>5,448.7</b>	<b>7,967.2</b>	<b>75,772.7</b>	<b>Chungcheongnam-do</b>
-	-	62,364.1	14,255.6	5,756.9	3,607.0	1,296.6	37,448.0	Reservoir
-	-	42,639.5	5,070.7	856.3	420.0	6,509.1	29,783.4	Pumping Station
-	-	4,724.2	-	-	-	-	4,724.2	Pumping & Drainage Station
-	-	135.0	135.0	-	-	-	-	Drainage Station
-	-	9,941.6	4,685.9	3,141.5	207.6	105.8	1,800.8	Weir
-	-	2,520.9	797.7	1,283.4	12.3	47.1	380.4	Infiltration Gallery
-	-	6,884.2	1,730.1	2,307.8	1,201.8	8.6	1,635.9	Tube Well
-	-	9,447.2	9,447.2	-	-	-	-	Other Facilities
<b>157,719.0</b>	<b>80.7</b>	<b>127,316.6</b>	<b>20,361.9</b>	<b>14,701.6</b>	<b>2,986.6</b>	<b>1,971.8</b>	<b>87,294.7</b>	<b>Jeollabuk-do</b>
-	-	100,037.0	13,484.7	10,152.7	1,151.9	748.3	74,499.4	Reservoir
-	-	6,037.8	2,295.6	977.9	284.3	916.6	1,563.4	Pumping Station
-	-	7,489.9	-	-	-	-	7,489.9	Pumping & Drainage Station
-	-	136.0	136.0	-	-	-	-	Drainage Station
-	-	6,241.3	2,411.6	1,097.0	91.4	154.4	2,486.9	Weir
-	-	917.0	484.9	171.4	119.5	25.0	116.2	Infiltration Gallery
-	-	5,807.6	1,172.6	2,029.1	1,339.5	127.5	1,138.9	Tube Well
-	-	650.0	376.5	273.5	-	-	-	Other Facilities

4. 수 리 시 설 별  
Paddy Field Area

면적 : 헥타아르

시도 및 시설별	한 발 빈 도 별 관 개 면 적 (시군관할) Irrigated Area by Frequency of Drought (Si and Gun)					
	계	평 년	3 년	5 년	7 년	10년 이상
	Total	Normal Years	3 Years	5 Years	7 Years	Over 10 Years
<b>강 원 도</b>	<b>21,817.6</b>	<b>6,875.5</b>	<b>2,403.2</b>	<b>3,194.3</b>	<b>1,390.3</b>	<b>7,954.3</b>
저 수 지	2,345.5	1,178.4	253.0	265.3	214.1	434.7
양 수 장	2,734.9	612.9	235.2	275.3	204.6	1,406.9
양 배 수 장	-	-	-	-	-	-
배 수 장	-	-	-	-	-	-
보	12,935.9	3,876.2	1,654.2	1,040.0	847.8	5,517.7
집 수 압 거	678.0	257.2	156.4	45.8	98.6	120.0
관 정	3,040.5	868.0	104.4	1,567.9	25.2	475.0
기 타 시 설	82.8	82.8	-	-	-	-
<b>충 청 북 도</b>	<b>16,025.9</b>	<b>6,885.6</b>	<b>2,580.4</b>	<b>1,774.6</b>	<b>619.5</b>	<b>4,165.8</b>
저 수 지	3,639.7	2,184.8	256.1	290.6	81.2	827.0
양 수 장	1,448.9	409.5	131.7	114.7	13.3	779.7
양 배 수 장	10.1	10.1	-	-	-	-
배 수 장	113.0	113.0	-	-	-	-
보	6,183.9	1,992.3	1,422.0	755.1	466.4	1,548.1
집 수 압 거	764.4	256.3	168.5	144.7	58.6	136.3
관 정	2,570.7	719.6	602.1	374.3	-	874.7
기 타 시 설	1,295.2	1,200.0	-	95.2	-	-
<b>충 청 남 도</b>	<b>43,681.1</b>	<b>22,487.6</b>	<b>8,888.7</b>	<b>2,067.9</b>	<b>384.0</b>	<b>9,852.9</b>
저 수 지	12,465.1	6,054.8	1,448.3	226.2	159.8	4,576.0
양 수 장	3,776.7	755.3	782.4	420.0	62.7	1,756.3
양 배 수 장	-	-	-	-	-	-
배 수 장	-	-	-	-	-	-
보	8,622.1	3,702.5	3,101.9	207.6	105.8	1,504.3
집 수 압 거	2,485.8	797.7	1,248.3	12.3	47.1	380.4
관 정	6,884.2	1,730.1	2,307.8	1,201.8	8.6	1,635.9
기 타 시 설	9,447.2	9,447.2	-	-	-	-
<b>전 라 북 도</b>	<b>30,783.2</b>	<b>15,893.4</b>	<b>5,782.2</b>	<b>2,212.0</b>	<b>767.8</b>	<b>6,127.8</b>
저 수 지	15,314.4	10,489.6	1,741.3	377.3	380.4	2,325.8
양 수 장	2,614.6	1,024.2	469.9	284.3	80.5	755.7
양 배 수 장	-	-	-	-	-	-
배 수 장	136.0	136.0	-	-	-	-
보	5,482.6	2,348.6	1,097.0	91.4	154.4	1,791.2
집 수 압 거	788.0	355.9	171.4	119.5	25.0	116.2
관 정	5,797.6	1,162.6	2,029.1	1,339.5	127.5	1,138.9
기 타 시 설	650.0	376.5	273.5	-	-	-

답 면 적 현 황  
by Irrigation Facilities

Area : ha

Province	한 발 빈 도 별 관 개 면 적 (한국농촌공사관할) Irrigated Area by Frequency of Drought (KRC)						Irrigation Facilities
	계	평 년	3 년	5 년	7 년	10년 이상	
	Total	Normal Years	3 Years	5 Years	7 Years	Over 10 Years	
<b>Gangwon-do</b>	<b>15,526.5</b>	<b>2,211.9</b>	<b>-</b>	<b>191.9</b>	<b>-</b>	<b>13,122.7</b>	<b>Gangwon-do</b>
Reservoir	12,159.3	750.5	-	191.9	-	11,216.9	Reservoir
Pumping Station	1,289.1	40.0	-	-	-	1,249.1	Pumping Station
Pumping & Drainage Station	-	-	-	-	-	-	Pumping & Drainage Station
Drainage Station	-	-	-	-	-	-	Drainage Station
Weir	2,078.1	1,421.4	-	-	-	656.7	Weir
Infiltration Gallery	-	-	-	-	-	-	Infiltration Gallery
Tube Well	-	-	-	-	-	-	Tube Well
Other Facilities	-	-	-	-	-	-	Other Facilities
<b>Chungcheongbuk-do</b>	<b>30,491.6</b>	<b>1,840.0</b>	<b>1,743.8</b>	<b>1,102.3</b>	<b>372.2</b>	<b>25,433.3</b>	<b>Chungcheongbuk-do</b>
Reservoir	22,752.5	-	1,700.9	1,083.3	277.7	19,690.6	Reservoir
Pumping Station	7,336.1	1,644.6	-	19.0	94.5	5,578.0	Pumping Station
Pumping & Drainage Station	55.0	-	-	-	-	55.0	Pumping & Drainage Station
Drainage Station	72.0	72.0	-	-	-	-	Drainage Station
Weir	231.7	123.4	42.9	-	-	65.4	Weir
Infiltration Gallery	44.3	-	-	-	-	44.3	Infiltration Gallery
Tube Well	-	-	-	-	-	-	Tube Well
Other Facilities	-	-	-	-	-	-	Other Facilities
<b>Chungcheongnam-do</b>	<b>94,975.6</b>	<b>13,634.6</b>	<b>4,457.2</b>	<b>3,380.8</b>	<b>7,583.2</b>	<b>65,919.8</b>	<b>Chungcheongnam-do</b>
Reservoir	49,899.0	8,200.8	4,308.6	3,380.8	1,136.8	32,872.0	Reservoir
Pumping Station	38,862.8	4,315.4	73.9	-	6,446.4	28,027.1	Pumping Station
Pumping & Drainage Station	4,724.2	-	-	-	-	4,724.2	Pumping & Drainage Station
Drainage Station	135.0	135.0	-	-	-	-	Drainage Station
Weir	1,319.5	983.4	39.6	-	-	296.5	Weir
Infiltration Gallery	35.1	-	35.1	-	-	-	Infiltration Gallery
Tube Well	-	-	-	-	-	-	Tube Well
Other Facilities	-	-	-	-	-	-	Other Facilities
<b>Jeollabuk-do</b>	<b>96,533.4</b>	<b>4,468.5</b>	<b>8,919.4</b>	<b>774.6</b>	<b>1,204.0</b>	<b>81,166.9</b>	<b>Jeollabuk-do</b>
Reservoir	84,722.6	2,995.1	8,411.4	774.6	367.9	72,173.6	Reservoir
Pumping Station	3,423.2	1,271.4	508.0	-	836.1	807.7	Pumping Station
Pumping & Drainage Station	7,489.9	-	-	-	-	7,489.9	Pumping & Drainage Station
Drainage Station	-	-	-	-	-	-	Drainage Station
Weir	758.7	63.0	-	-	-	695.7	Weir
Infiltration Gallery	129.0	129.0	-	-	-	-	Infiltration Gallery
Tube Well	10.0	10.0	-	-	-	-	Tube Well
Other Facilities	-	-	-	-	-	-	Other Facilities



4. 수 리 시 설 별  
Paddy Field Area

면적 : 헥타아르

시도 및 시설별	한 국 농 촌 공 사 관 할 시 설 Facilities Operated by KRC								
	수 원 공 수 No. of Facilities				수 리 답 면 적 Irrigated Paddy Field Area				보조수원공 수혜면적 Irrigated by Supplementary Facilities
	계 Total	주 Main	보 조 Supplementary	부 속 Auxiliary	계 Total	구 역 내 On Project Area	구 역 외 Out of Project Area	기 타 Others	
<b>전 라 남 도</b>	<b>2,638</b>	<b>619</b>	<b>1,824</b>	<b>195</b>	<b>94,901.7</b>	<b>94,454.3</b>	<b>447.4</b>	<b>-</b>	<b>74,880.7</b>
저 수 지	985	508	475	2	71,701.0	71,253.6	447.4	-	12,944.6
양 수 장	557	70	460	27	20,373.2	20,373.2	-	-	31,608.2
양 배 수 장	3	1	-	2	158.6	158.6	-	-	-
배 수 장	62	-	43	19	-	-	-	-	10,246.5
보	842	33	694	115	2,648.2	2,648.2	-	-	19,395.9
집 수 압 거	13	2	10	1	5.7	5.7	-	-	167.3
관 정	176	5	142	29	15.0	15.0	-	-	518.2
기 타 시 설	-	-	-	-	-	-	-	-	-
<b>경 상 북 도</b>	<b>2,329</b>	<b>527</b>	<b>1,416</b>	<b>386</b>	<b>67,542.5</b>	<b>67,309.5</b>	<b>233.0</b>	<b>-</b>	<b>18,476.1</b>
저 수 지	638	268	350	20	43,872.5	43,761.3	111.2	-	3,830.6
양 수 장	600	163	331	106	20,056.2	19,934.4	121.8	-	6,897.3
양 배 수 장	7	-	2	5	-	-	-	-	243.2
배 수 장	62	1	19	42	153.6	153.6	-	-	1,910.6
보	629	93	369	167	3,360.5	3,360.5	-	-	3,306.1
집 수 압 거	110	2	74	34	99.7	99.7	-	-	1,266.0
관 정	283	-	271	12	-	-	-	-	1,022.3
기 타 시 설	-	-	-	-	-	-	-	-	-
<b>경 상 남 도</b>	<b>2,018</b>	<b>504</b>	<b>801</b>	<b>713</b>	<b>53,558.9</b>	<b>52,523.8</b>	<b>1,035.1</b>	<b>-</b>	<b>25,155.3</b>
저 수 지	533	274	227	32	30,644.0	30,155.1	488.9	-	4,663.1
양 수 장	392	110	161	121	12,642.1	12,575.6	66.5	-	5,451.7
양 배 수 장	60	36	18	6	8,118.0	8,058.3	59.7	-	3,328.3
배 수 장	210	4	58	148	90.3	90.3	-	-	8,817.6
보	670	64	206	400	1,944.7	1,524.7	420.0	-	1,849.8
집 수 압 거	42	1	40	1	55.6	55.6	-	-	464.7
관 정	111	15	91	5	64.2	64.2	-	-	580.1
기 타 시 설	-	-	-	-	-	-	-	-	-
<b>제주특별자치도</b>	<b>8</b>	<b>4</b>	<b>4</b>	<b>-</b>	<b>86.0</b>	<b>86.0</b>	<b>-</b>	<b>-</b>	<b>200.0</b>
저 수 지	3	-	3	-	-	-	-	-	130.0
양 수 장	2	1	1	-	22.3	22.3	-	-	70.0
양 배 수 장	-	-	-	-	-	-	-	-	-
배 수 장	-	-	-	-	-	-	-	-	-
보	-	-	-	-	-	-	-	-	-
집 수 압 거	-	-	-	-	-	-	-	-	-
관 정	3	3	-	-	63.7	63.7	-	-	-
기 타 시 설	-	-	-	-	-	-	-	-	-

답 면 적 현 황  
by Irrigation Facilities

Area : ha

답면적 Paddy Field Area	수리답율 (%) Percentage of Irrigated Paddy Field	한 발 빈 도 별 관 개 면 적 (합계) Irrigated Area by Frequency of Drought (Total)						Province Irrigation Facilities
		계 Total	평 년 Normal Years	3 년 3 Years	5 년 5 Years	7 년 7 Years	10년 이상 Over 10 Years	
		<b>209,658.0</b>	<b>73.8</b>	<b>154,636.1</b>	<b>48,504.8</b>	<b>14,671.6</b>	<b>5,805.1</b>	
-	-	104,240.7	22,058.6	12,024.8	2,875.1	1,963.3	65,318.9	Reservoir
-	-	24,486.4	16,365.5	472.0	148.5	301.3	7,199.1	Pumping Station
-	-	158.6	-	-	158.6	-	-	Pumping & Drainage Station
-	-	432.0	330.0	97.0	-	-	5.0	Drainage Station
-	-	9,510.5	3,782.6	1,057.3	634.5	337.4	3,698.7	Weir
-	-	1,255.9	241.1	150.7	73.3	11.4	779.4	Infiltration Gallery
-	-	11,473.7	2,772.7	806.3	1,915.1	24.7	5,954.9	Tube Well
-	-	3,078.3	2,954.3	63.5	-	-	60.5	Other Facilities
<b>150,028.0</b>	<b>86.8</b>	<b>130,298.1</b>	<b>30,016.8</b>	<b>14,849.6</b>	<b>3,230.5</b>	<b>4,393.7</b>	<b>77,807.5</b>	<b>Gyeongsangbuk-do</b>
-	-	72,325.2	20,336.6	6,267.1	1,584.0	3,424.1	40,713.4	Reservoir
-	-	27,377.2	2,733.9	1,824.8	301.2	245.6	22,271.7	Pumping Station
-	-	-	-	-	-	-	-	Pumping & Drainage Station
-	-	701.6	465.6	56.0	19.0	-	161.0	Drainage Station
-	-	19,659.8	4,006.6	4,548.8	742.6	375.1	9,986.7	Weir
-	-	3,246.8	706.5	809.1	92.0	141.7	1,497.5	Infiltration Gallery
-	-	6,120.1	1,350.2	1,343.8	491.7	41.2	2,893.2	Tube Well
-	-	867.4	417.4	-	-	166.0	284.0	Other Facilities
<b>111,445.0</b>	<b>87.2</b>	<b>97,195.2</b>	<b>27,768.0</b>	<b>5,498.7</b>	<b>7,134.6</b>	<b>4,540.0</b>	<b>52,253.9</b>	<b>Gyeongsangnam-do</b>
-	-	51,420.9	18,230.7	2,754.1	2,183.9	383.4	27,868.8	Reservoir
-	-	15,982.3	2,209.0	634.9	599.7	1,283.3	11,255.4	Pumping Station
-	-	8,409.7	560.6	-	52.8	813.5	6,982.8	Pumping & Drainage Station
-	-	1,252.1	634.7	341.0	81.7	-	194.7	Drainage Station
-	-	12,282.7	3,972.3	1,293.3	1,952.0	1,966.7	3,098.4	Weir
-	-	1,315.2	590.9	179.4	71.8	52.0	421.1	Infiltration Gallery
-	-	6,225.2	1,330.7	296.0	2,192.7	41.1	2,364.7	Tube Well
-	-	307.1	239.1	-	-	-	68.0	Other Facilities
<b>101.0</b>	<b>95.0</b>	<b>96.0</b>	<b>-</b>	<b>-</b>	<b>-</b>	<b>58.3</b>	<b>37.7</b>	<b>Jeju특별자치도</b>
-	-	2.0	-	-	-	-	2.0	Reservoir
-	-	25.3	-	-	-	-	25.3	Pumping Station
-	-	-	-	-	-	-	-	Pumping & Drainage Station
-	-	-	-	-	-	-	-	Drainage Station
-	-	-	-	-	-	-	-	Weir
-	-	-	-	-	-	-	-	Infiltration Gallery
-	-	68.7	-	-	-	58.3	10.4	Tube Well
-	-	-	-	-	-	-	-	Other Facilities



4. 수 리 시 설 별  
Paddy Field Area

면적 : 헥타아르

시도 및 시설별	한 발 빈 도 별 관 개 면 적 (시군관할) Irrigated Area by Frequency of Drought (Si and Gun)					
	계	평 년	3 년	5 년	7 년	10년 이상
	Total	Normal Years	3 Years	5 Years	7 Years	Over 10 Years
<b>전 라 남 도</b>	<b>59,734.4</b>	<b>27,880.8</b>	<b>9,133.9</b>	<b>3,749.6</b>	<b>956.6</b>	<b>18,013.5</b>
저 수 지	32,539.7	18,643.0	6,688.9	999.9	442.7	5,765.2
양 수 장	4,113.2	983.3	387.7	126.8	142.4	2,473.0
양 배 수 장	-	-	-	-	-	-
배 수 장	432.0	330.0	97.0	-	-	5.0
보	6,862.3	1,965.4	939.8	634.5	335.4	2,987.2
집 수 압 거	1,250.2	241.1	150.7	73.3	11.4	773.7
관 정	11,458.7	2,763.7	806.3	1,915.1	24.7	5,948.9
기 타 시 설	3,078.3	2,954.3	63.5	-	-	60.5
<b>경 상 북 도</b>	<b>62,755.6</b>	<b>24,024.9</b>	<b>12,380.2</b>	<b>2,440.9</b>	<b>1,668.2</b>	<b>22,241.4</b>
저 수 지	28,452.7	16,734.6	5,123.2	1,080.1	779.9	4,734.9
양 수 장	7,321.0	981.9	1,033.2	65.3	164.3	5,076.3
양 배 수 장	-	-	-	-	-	-
배 수 장	548.0	312.0	56.0	19.0	-	161.0
보	16,299.3	3,584.3	4,014.9	692.8	375.1	7,632.2
집 수 압 거	3,147.1	644.5	809.1	92.0	141.7	1,459.8
관 정	6,120.1	1,350.2	1,343.8	491.7	41.2	2,893.2
기 타 시 설	867.4	417.4	-	-	166.0	284.0
<b>경 상 남 도</b>	<b>43,636.3</b>	<b>24,143.0</b>	<b>3,424.4</b>	<b>4,891.9</b>	<b>1,845.0</b>	<b>9,332.0</b>
저 수 지	20,776.9	16,377.7	1,300.5	521.2	142.1	2,435.4
양 수 장	3,340.2	1,331.3	111.6	524.5	235.1	1,137.7
양 배 수 장	291.7	134.9	-	52.8	-	104.0
배 수 장	1,161.8	634.7	341.0	44.8	-	141.3
보	10,338.0	3,606.3	1,195.9	1,498.3	1,374.7	2,662.8
집 수 압 거	1,259.6	535.3	179.4	71.8	52.0	421.1
관 정	6,161.0	1,283.7	296.0	2,178.5	41.1	2,361.7
기 타 시 설	307.1	239.1	-	-	-	68.0
<b>제주특별자치도</b>	<b>10.0</b>	<b>-</b>	<b>-</b>	<b>-</b>	<b>-</b>	<b>10.0</b>
저 수 지	2.0	-	-	-	-	2.0
양 수 장	3.0	-	-	-	-	3.0
양 배 수 장	-	-	-	-	-	-
배 수 장	-	-	-	-	-	-
보	-	-	-	-	-	-
집 수 압 거	-	-	-	-	-	-
관 정	5.0	-	-	-	-	5.0
기 타 시 설	-	-	-	-	-	-

답 면 적 현 황  
by Irrigation Facilities

Area : ha

Province	한 발 빈 도 별 관 개 면 적 (한국농촌공사관할) Irrigated Area by Frequency of Drought (KRC)						Irrigation Facilities
	계	평 년	3 년	5 년	7 년	10년 이상	
	Total	Normal Years	3 Years	5 Years	7 Years	Over 10 Years	
<b>Jeollanam-do</b>	<b>94,901.7</b>	<b>20,624.0</b>	<b>5,537.7</b>	<b>2,055.5</b>	<b>1,681.5</b>	<b>65,003.0</b>	
Reservoir	71,701.0	3,415.6	5,335.9	1,875.2	1,520.6	59,553.7	
Pumping Station	20,373.2	15,382.2	84.3	21.7	158.9	4,726.1	
Pumping & Drainage Station	158.6	-	-	158.6	-	-	
Drainage Station	-	-	-	-	-	-	
Weir	2,648.2	1,817.2	117.5	-	2.0	711.5	
Infiltration Gallery	5.7	-	-	-	-	5.7	
Tube Well	15.0	9.0	-	-	-	6.0	
Other Facilities	-	-	-	-	-	-	
<b>Gyeongsangbuk-do</b>	<b>67,542.5</b>	<b>5,991.9</b>	<b>2,469.4</b>	<b>789.6</b>	<b>2,725.5</b>	<b>55,566.1</b>	
Reservoir	43,872.5	3,602.0	1,143.9	503.9	2,644.2	35,978.5	
Pumping Station	20,056.2	1,752.0	791.6	235.9	81.3	17,195.4	
Pumping & Drainage Station	-	-	-	-	-	-	
Drainage Station	153.6	153.6	-	-	-	-	
Weir	3,360.5	422.3	533.9	49.8	-	2,354.5	
Infiltration Gallery	99.7	62.0	-	-	-	37.7	
Tube Well	-	-	-	-	-	-	
Other Facilities	-	-	-	-	-	-	
<b>Gyeongsangnam-do</b>	<b>53,558.9</b>	<b>3,625.0</b>	<b>2,074.3</b>	<b>2,242.7</b>	<b>2,695.0</b>	<b>42,921.9</b>	
Reservoir	30,644.0	1,853.0	1,453.6	1,662.7	241.3	25,433.4	
Pumping Station	12,642.1	877.7	523.3	75.2	1,048.2	10,117.7	
Pumping & Drainage Station	8,118.0	425.7	-	-	813.5	6,878.8	
Drainage Station	90.3	-	-	36.9	-	53.4	
Weir	1,944.7	366.0	97.4	453.7	592.0	435.6	
Infiltration Gallery	55.6	55.6	-	-	-	-	
Tube Well	64.2	47.0	-	14.2	-	3.0	
Other Facilities	-	-	-	-	-	-	
<b>Jejuteukbyeoljachi-do</b>	<b>86.0</b>	<b>-</b>	<b>-</b>	<b>-</b>	<b>58.3</b>	<b>27.7</b>	
Reservoir	-	-	-	-	-	-	
Pumping Station	22.3	-	-	-	-	22.3	
Pumping & Drainage Station	-	-	-	-	-	-	
Drainage Station	-	-	-	-	-	-	
Weir	-	-	-	-	-	-	
Infiltration Gallery	-	-	-	-	-	-	
Tube Well	63.7	-	-	-	58.3	5.4	
Other Facilities	-	-	-	-	-	-	

4. 수 리 시 설 별  
Paddy Field Area

면적 : 헥타아르 나. 시군별 By Si and Gun

시군 및 시설별	합 계 Total								
	수 원 공 수 No. of Facilities				수 리 답 면 적 Irrigated Paddy Field Area				보조수원공 수해면적 Irrigated by Supplementary Facilities
	계 Total	주 Main	보 조 Supplementary	부 속 Auxiliary	계 Total	구 역 내 On Project Area	구 역 외 Out of Project Area	기 타 Others	
<b>총 계</b>	<b>68,523</b>	<b>44,255</b>	<b>20,970</b>	<b>3,298</b>	<b>848,275.9</b>	<b>821,698.9</b>	<b>7,444.8</b>	<b>19,132.2</b>	<b>395,954.3</b>
저 수 지	17,649	14,541	3,013	95	473,773.7	469,620.8	4,152.9	-	45,317.8
양 수 장	6,359	2,751	2,588	1,020	169,149.8	168,509.0	640.8	-	174,099.1
양 배 수 장	122	62	35	25	30,094.7	30,035.0	59.7	-	6,758.1
배 수 장	786	119	214	453	2,841.7	2,800.7	41.0	-	35,720.8
보	18,088	9,796	7,003	1,289	88,564.3	86,718.6	1,845.7	-	105,556.4
집 수 압 거	2,801	1,550	1,008	243	14,152.3	13,946.3	206.0	-	7,958.5
관 정	22,718	15,436	7,109	173	50,567.2	50,068.5	498.7	-	20,543.6
기 타 시 설	-	-	-	-	19,132.2	-	-	19,132.2	-
<b>서울특별시</b>	<b>16</b>	<b>13</b>	<b>-</b>	<b>3</b>	<b>202.5</b>	<b>202.5</b>	<b>-</b>	<b>-</b>	<b>-</b>
저 수 지	-	-	-	-	-	-	-	-	-
양 수 장	3	1	-	2	202.5	202.5	-	-	-
양 배 수 장	-	-	-	-	-	-	-	-	-
배 수 장	-	-	-	-	-	-	-	-	-
보	-	-	-	-	-	-	-	-	-
집 수 압 거	4	3	-	1	-	-	-	-	-
관 정	9	9	-	-	-	-	-	-	-
기 타 시 설	-	-	-	-	-	-	-	-	-
<b>강 서 구</b>	<b>1</b>	<b>1</b>	<b>-</b>	<b>-</b>	<b>202.5</b>	<b>202.5</b>	<b>-</b>	<b>-</b>	<b>-</b>
저 수 지	-	-	-	-	-	-	-	-	-
양 수 장	1	1	-	-	202.5	202.5	-	-	-
양 배 수 장	-	-	-	-	-	-	-	-	-
배 수 장	-	-	-	-	-	-	-	-	-
보	-	-	-	-	-	-	-	-	-
집 수 압 거	-	-	-	-	-	-	-	-	-
관 정	-	-	-	-	-	-	-	-	-
기 타 시 설	-	-	-	-	-	-	-	-	-
<b>구 로 구</b>	<b>3</b>	<b>3</b>	<b>-</b>	<b>-</b>	<b>-</b>	<b>-</b>	<b>-</b>	<b>-</b>	<b>-</b>
저 수 지	-	-	-	-	-	-	-	-	-
양 수 장	-	-	-	-	-	-	-	-	-
양 배 수 장	-	-	-	-	-	-	-	-	-
배 수 장	-	-	-	-	-	-	-	-	-
보	-	-	-	-	-	-	-	-	-
집 수 압 거	-	-	-	-	-	-	-	-	-
관 정	3	3	-	-	-	-	-	-	-
기 타 시 설	-	-	-	-	-	-	-	-	-

답 면 적 현 황  
by Irrigation Facilities

Area : ha

시 군 관 할 시 설 Facilities Operated by Si and Gun										Administrative Division
수 원 공 수 No. of Facilities				수 리 답 면 적 Irrigated Paddy Field Area				보조수원공 수해면적 Irrigated by Supplementary Facilities	Irrigation Facilities	
계 Total	주 Main	보 조 Supplementary	부 속 Auxiliary	계 Total	구 역 내 On Project Area	구 역 외 Out of Project Area	기 타 Others			
<b>55,378</b>	<b>41,482</b>	<b>13,386</b>	<b>510</b>	<b>315,839.7</b>	<b>291,539.0</b>	<b>5,168.5</b>	<b>19,132.2</b>	<b>51,818.8</b>	<b>Total</b>	
14,323	12,764	1,541	18	124,205.6	121,573.4	2,632.2	-	5,749.9	Reservoir	
3,057	2,117	755	185	30,741.0	30,364.5	376.5	-	8,269.0	Pumping Station	
18	16	2	-	366.8	366.8	-	-	20.0	Pumping & Drainage Station	
174	101	33	40	2,390.8	2,349.8	41.0	-	997.6	Drainage Station	
13,956	9,538	4,275	143	75,503.6	74,088.2	1,415.4	-	16,185.1	Weir	
2,470	1,537	815	118	13,085.4	12,879.4	206.0	-	4,368.8	Infiltration Gallery	
21,380	15,409	5,965	6	50,414.3	49,916.9	497.4	-	16,228.4	Tube Well	
-	-	-	-	19,132.2	-	-	19,132.2	-	Other Facilities	
<b>14</b>	<b>12</b>	<b>-</b>	<b>2</b>	<b>-</b>	<b>-</b>	<b>-</b>	<b>-</b>	<b>-</b>	<b>- Seoul-teukbyeolsi</b>	
-	-	-	-	-	-	-	-	-	- Reservoir	
2	-	-	2	-	-	-	-	-	- Pumping Station	
-	-	-	-	-	-	-	-	-	- Pumping & Drainage Station	
-	-	-	-	-	-	-	-	-	- Drainage Station	
-	-	-	-	-	-	-	-	-	- Weir	
3	3	-	-	-	-	-	-	-	- Infiltration Gallery	
9	9	-	-	-	-	-	-	-	- Tube Well	
-	-	-	-	-	-	-	-	-	- Other Facilities	
<b>-</b>	<b>-</b>	<b>-</b>	<b>-</b>	<b>-</b>	<b>-</b>	<b>-</b>	<b>-</b>	<b>-</b>	<b>- Gangseo-gu</b>	
-	-	-	-	-	-	-	-	-	- Reservoir	
-	-	-	-	-	-	-	-	-	- Pumping Station	
-	-	-	-	-	-	-	-	-	- Pumping & Drainage Station	
-	-	-	-	-	-	-	-	-	- Drainage Station	
-	-	-	-	-	-	-	-	-	- Weir	
-	-	-	-	-	-	-	-	-	- Infiltration Gallery	
-	-	-	-	-	-	-	-	-	- Tube Well	
-	-	-	-	-	-	-	-	-	- Other Facilities	
<b>3</b>	<b>3</b>	<b>-</b>	<b>-</b>	<b>-</b>	<b>-</b>	<b>-</b>	<b>-</b>	<b>-</b>	<b>- Guro-gu</b>	
-	-	-	-	-	-	-	-	-	- Reservoir	
-	-	-	-	-	-	-	-	-	- Pumping Station	
-	-	-	-	-	-	-	-	-	- Pumping & Drainage Station	
-	-	-	-	-	-	-	-	-	- Drainage Station	
-	-	-	-	-	-	-	-	-	- Weir	
-	-	-	-	-	-	-	-	-	- Infiltration Gallery	
3	3	-	-	-	-	-	-	-	- Tube Well	
-	-	-	-	-	-	-	-	-	- Other Facilities	

4. 수 리 시 설 별  
Paddy Field Area

면적 : 헥타아르

시군 및 시설별	한 국 농 촌 공 사 관 할 시 설 Facilities Operated by KRC								
	수 원 공 수 No. of Facilities				수 리 답 면 적 Irrigated Paddy Field Area				보조수원공 수혜면적 Irrigated by Supplementary Facilities
	계 Total	주 Main	보 조 Supple-mentary	부 속 Auxiliary	계 Total	구 역 내 On Project Area	구 역 외 Out of Project Area	기 타 Others	
<b>총 계</b>	<b>13,145</b>	<b>2,773</b>	<b>7,584</b>	<b>2,788</b>	<b>532,436.2</b>	<b>530,159.9</b>	<b>2,276.3</b>	<b>-</b>	<b>344,135.5</b>
저 수 지	3,326	1,777	1,472	77	349,568.1	348,047.4	1,520.7	-	39,567.9
양 수 장	3,302	634	1,833	835	138,408.8	138,144.5	264.3	-	165,830.1
양 배 수 장	104	46	33	25	29,727.9	29,668.2	59.7	-	6,738.1
배 수 장	612	18	181	413	450.9	450.9	-	-	34,723.2
보	4,132	258	2,728	1,146	13,060.7	12,630.4	430.3	-	89,371.3
집 수 압 거	331	13	193	125	1,066.9	1,066.9	-	-	3,589.7
관 정	1,338	27	1,144	167	152.9	151.6	1.3	-	4,315.2
기 타 시 설	-	-	-	-	-	-	-	-	-
<b>서울특별시</b>	<b>2</b>	<b>1</b>	<b>-</b>	<b>1</b>	<b>202.5</b>	<b>202.5</b>	<b>-</b>	<b>-</b>	<b>-</b>
저 수 지	-	-	-	-	-	-	-	-	-
양 수 장	1	1	-	-	202.5	202.5	-	-	-
양 배 수 장	-	-	-	-	-	-	-	-	-
배 수 장	-	-	-	-	-	-	-	-	-
보	-	-	-	-	-	-	-	-	-
집 수 압 거	1	-	-	1	-	-	-	-	-
관 정	-	-	-	-	-	-	-	-	-
기 타 시 설	-	-	-	-	-	-	-	-	-
<b>강 서 구</b>	<b>1</b>	<b>1</b>	<b>-</b>	<b>-</b>	<b>202.5</b>	<b>202.5</b>	<b>-</b>	<b>-</b>	<b>-</b>
저 수 지	-	-	-	-	-	-	-	-	-
양 수 장	1	1	-	-	202.5	202.5	-	-	-
양 배 수 장	-	-	-	-	-	-	-	-	-
배 수 장	-	-	-	-	-	-	-	-	-
보	-	-	-	-	-	-	-	-	-
집 수 압 거	-	-	-	-	-	-	-	-	-
관 정	-	-	-	-	-	-	-	-	-
기 타 시 설	-	-	-	-	-	-	-	-	-
<b>구 로 구</b>	<b>-</b>	<b>-</b>	<b>-</b>	<b>-</b>	<b>-</b>	<b>-</b>	<b>-</b>	<b>-</b>	<b>-</b>
저 수 지	-	-	-	-	-	-	-	-	-
양 수 장	-	-	-	-	-	-	-	-	-
양 배 수 장	-	-	-	-	-	-	-	-	-
배 수 장	-	-	-	-	-	-	-	-	-
보	-	-	-	-	-	-	-	-	-
집 수 압 거	-	-	-	-	-	-	-	-	-
관 정	-	-	-	-	-	-	-	-	-
기 타 시 설	-	-	-	-	-	-	-	-	-

답 면 적 현 황  
by Irrigation Facilities

Area : ha

답면적 Paddy Field Area	수리답율 (%) Percentage of Irrigated Paddy Field	한 발 빈도 별 관 개 면 적 Irrigated Area by Frequency of Drought						Administrative Division Irrigation Facilities
		계 Total	평 년 Normal Years	3 년 3 Years	5 년 5 Years	7 년 7 Years	10년 이상 Over 10 Years	
		<b>1,069,932.0</b>	<b>79.3</b>	<b>848,275.9</b>	<b>214,850.5</b>	<b>79,765.1</b>	<b>37,385.9</b>	
-	-	473,773.7	99,716.1	41,969.5	15,974.6	11,358.0	304,755.5	Reservoir
-	-	169,149.8	46,559.4	8,915.4	3,000.7	11,039.6	99,634.7	Pumping Station
-	-	30,094.7	570.7	-	211.4	813.5	28,499.1	Pumping & Drainage Station
-	-	2,841.7	1,886.3	494.0	100.7	-	360.7	Drainage Station
-	-	88,564.3	30,365.1	15,923.5	5,888.1	4,530.2	31,857.4	Weir
-	-	14,152.3	4,465.8	3,506.4	1,050.4	444.4	4,685.3	Infiltration Gallery
-	-	50,567.2	13,265.6	8,619.3	10,964.8	415.5	17,302.0	Tube Well
-	-	19,132.2	18,021.5	337.0	195.2	166.0	412.5	Other Facilities
<b>545.0</b>	<b>37.2</b>	<b>202.5</b>	<b>202.5</b>	<b>-</b>	<b>-</b>	<b>-</b>	<b>-</b>	<b>Seoul-teukbyeolsi</b>
-	-	-	-	-	-	-	-	Reservoir
-	-	202.5	202.5	-	-	-	-	Pumping Station
-	-	-	-	-	-	-	-	Pumping & Drainage Station
-	-	-	-	-	-	-	-	Drainage Station
-	-	-	-	-	-	-	-	Weir
-	-	-	-	-	-	-	-	Infiltration Gallery
-	-	-	-	-	-	-	-	Tube Well
-	-	-	-	-	-	-	-	Other Facilities
<b>-</b>	<b>-</b>	<b>202.5</b>	<b>202.5</b>	<b>-</b>	<b>-</b>	<b>-</b>	<b>-</b>	<b>Gangseo-gu</b>
-	-	-	-	-	-	-	-	Reservoir
-	-	202.5	202.5	-	-	-	-	Pumping Station
-	-	-	-	-	-	-	-	Pumping & Drainage Station
-	-	-	-	-	-	-	-	Drainage Station
-	-	-	-	-	-	-	-	Weir
-	-	-	-	-	-	-	-	Infiltration Gallery
-	-	-	-	-	-	-	-	Tube Well
-	-	-	-	-	-	-	-	Other Facilities
<b>-</b>	<b>-</b>	<b>-</b>	<b>-</b>	<b>-</b>	<b>-</b>	<b>-</b>	<b>-</b>	<b>Guro-gu</b>
-	-	-	-	-	-	-	-	Reservoir
-	-	-	-	-	-	-	-	Pumping Station
-	-	-	-	-	-	-	-	Pumping & Drainage Station
-	-	-	-	-	-	-	-	Drainage Station
-	-	-	-	-	-	-	-	Weir
-	-	-	-	-	-	-	-	Infiltration Gallery
-	-	-	-	-	-	-	-	Tube Well
-	-	-	-	-	-	-	-	Other Facilities

4. 수 리 시 설 별  
Paddy Field Area

면적 : 헥타아르

시군 및 시설별	합 계 Total								
	수 원 공 수 No. of Facilities				수 리 답 면 적 Irrigated Paddy Field Area				보조수원공 수혜면적 Irrigated by Supple- mentary Facilities
	계 Total	주 Main	보 조 Supple- mentary	부 속 Auxiliary	계 Total	구 역 내 On Project Area	구 역 외 Out of Project Area	기 타 Others	
<b>서 초 구</b>	<b>2</b>	<b>1</b>	-	<b>1</b>	-	-	-	-	-
저 수 지	-	-	-	-	-	-	-	-	-
양 수 장	1	-	-	1	-	-	-	-	-
양 배 수 장	-	-	-	-	-	-	-	-	-
배 수 장	-	-	-	-	-	-	-	-	-
보	-	-	-	-	-	-	-	-	-
집 수 암 거	1	1	-	-	-	-	-	-	-
관 정	-	-	-	-	-	-	-	-	-
기 타 시 설	-	-	-	-	-	-	-	-	-
<b>강 남 구</b>	<b>7</b>	<b>6</b>	-	<b>1</b>	-	-	-	-	-
저 수 지	-	-	-	-	-	-	-	-	-
양 수 장	1	-	-	1	-	-	-	-	-
양 배 수 장	-	-	-	-	-	-	-	-	-
배 수 장	-	-	-	-	-	-	-	-	-
보	-	-	-	-	-	-	-	-	-
집 수 암 거	1	1	-	-	-	-	-	-	-
관 정	5	5	-	-	-	-	-	-	-
기 타 시 설	-	-	-	-	-	-	-	-	-
<b>송 파 구</b>	<b>2</b>	<b>1</b>	-	<b>1</b>	-	-	-	-	-
저 수 지	-	-	-	-	-	-	-	-	-
양 수 장	-	-	-	-	-	-	-	-	-
양 배 수 장	-	-	-	-	-	-	-	-	-
배 수 장	-	-	-	-	-	-	-	-	-
보	-	-	-	-	-	-	-	-	-
집 수 암 거	1	-	-	1	-	-	-	-	-
관 정	1	1	-	-	-	-	-	-	-
기 타 시 설	-	-	-	-	-	-	-	-	-
<b>강 동 구</b>	<b>1</b>	<b>1</b>	-	-	-	-	-	-	-
저 수 지	-	-	-	-	-	-	-	-	-
양 수 장	-	-	-	-	-	-	-	-	-
양 배 수 장	-	-	-	-	-	-	-	-	-
배 수 장	-	-	-	-	-	-	-	-	-
보	-	-	-	-	-	-	-	-	-
집 수 암 거	1	1	-	-	-	-	-	-	-
관 정	-	-	-	-	-	-	-	-	-
기 타 시 설	-	-	-	-	-	-	-	-	-

답 면 적 현 황  
by Irrigation Facilities

Area : ha

시 군 관 할 시 설 Facilities Operated by Si and Gun									Administrative Division  Irrigation Facilities
수 원 공 수 No. of Facilities				수 리 답 면 적 Irrigated Paddy Field Area				보조수원공 수혜면적 Irrigated by Supple- mentary Facilities	
계 Total	주 Main	보 조 Supple- mentary	부 속 Auxiliary	계 Total	구 역 내 On Project Area	구 역 외 Out of Project Area	기 타 Others		
<b>2</b>	<b>1</b>	-	<b>1</b>	-	-	-	-	-	<b>- Seocho-gu</b>
-	-	-	-	-	-	-	-	-	- Reservoir
1	-	-	1	-	-	-	-	-	- Pumping Station
-	-	-	-	-	-	-	-	-	- Pumping & Drainage Station
-	-	-	-	-	-	-	-	-	- Drainage Station
-	-	-	-	-	-	-	-	-	- Weir
1	1	-	-	-	-	-	-	-	- Infiltration Gallery
-	-	-	-	-	-	-	-	-	- Tube Well
-	-	-	-	-	-	-	-	-	- Other Facilities
<b>7</b>	<b>6</b>	-	<b>1</b>	-	-	-	-	-	<b>- Gangnam-gu</b>
-	-	-	-	-	-	-	-	-	- Reservoir
1	-	-	1	-	-	-	-	-	- Pumping Station
-	-	-	-	-	-	-	-	-	- Pumping & Drainage Station
-	-	-	-	-	-	-	-	-	- Drainage Station
-	-	-	-	-	-	-	-	-	- Weir
1	1	-	-	-	-	-	-	-	- Infiltration Gallery
5	5	-	-	-	-	-	-	-	- Tube Well
-	-	-	-	-	-	-	-	-	- Other Facilities
<b>1</b>	<b>1</b>	-	-	-	-	-	-	-	<b>- Songpa-gu</b>
-	-	-	-	-	-	-	-	-	- Reservoir
-	-	-	-	-	-	-	-	-	- Pumping Station
-	-	-	-	-	-	-	-	-	- Pumping & Drainage Station
-	-	-	-	-	-	-	-	-	- Drainage Station
-	-	-	-	-	-	-	-	-	- Weir
-	-	-	-	-	-	-	-	-	- Infiltration Gallery
1	1	-	-	-	-	-	-	-	- Tube Well
-	-	-	-	-	-	-	-	-	- Other Facilities
<b>1</b>	<b>1</b>	-	-	-	-	-	-	-	<b>- Gangdong-gu</b>
-	-	-	-	-	-	-	-	-	- Reservoir
-	-	-	-	-	-	-	-	-	- Pumping Station
-	-	-	-	-	-	-	-	-	- Pumping & Drainage Station
-	-	-	-	-	-	-	-	-	- Drainage Station
-	-	-	-	-	-	-	-	-	- Weir
1	1	-	-	-	-	-	-	-	- Infiltration Gallery
-	-	-	-	-	-	-	-	-	- Tube Well
-	-	-	-	-	-	-	-	-	- Other Facilities

4. 수 리 시 설 별  
Paddy Field Area

면적 : 헥타아르

시군 및 시설별	한 국 농 촌 공 사 관 할 시 설 Facilities Operated by KRC								
	수 원 공 수 No. of Facilities				수 리 답 면 적 Irrigated Paddy Field Area				보조수원공 수혜면적 Irrigated by Supplementary Facilities
	계 Total	주 Main	보 조 Supple-mentary	부 속 Auxiliary	계 Total	구 역 내 On Project Area	구 역 외 Out of Project Area	기 타 Others	
서 초 구	-	-	-	-	-	-	-	-	-
저 수 지	-	-	-	-	-	-	-	-	-
양 수 장	-	-	-	-	-	-	-	-	-
양 배 수 장	-	-	-	-	-	-	-	-	-
배 수 장	-	-	-	-	-	-	-	-	-
보	-	-	-	-	-	-	-	-	-
집 수 압 거	-	-	-	-	-	-	-	-	-
관 정	-	-	-	-	-	-	-	-	-
기 타 시 설	-	-	-	-	-	-	-	-	-
강 남 구	-	-	-	-	-	-	-	-	-
저 수 지	-	-	-	-	-	-	-	-	-
양 수 장	-	-	-	-	-	-	-	-	-
양 배 수 장	-	-	-	-	-	-	-	-	-
배 수 장	-	-	-	-	-	-	-	-	-
보	-	-	-	-	-	-	-	-	-
집 수 압 거	-	-	-	-	-	-	-	-	-
관 정	-	-	-	-	-	-	-	-	-
기 타 시 설	-	-	-	-	-	-	-	-	-
송 파 구	1	-	-	1	-	-	-	-	-
저 수 지	-	-	-	-	-	-	-	-	-
양 수 장	-	-	-	-	-	-	-	-	-
양 배 수 장	-	-	-	-	-	-	-	-	-
배 수 장	-	-	-	-	-	-	-	-	-
보	-	-	-	-	-	-	-	-	-
집 수 압 거	1	-	-	1	-	-	-	-	-
관 정	-	-	-	-	-	-	-	-	-
기 타 시 설	-	-	-	-	-	-	-	-	-
강 동 구	-	-	-	-	-	-	-	-	-
저 수 지	-	-	-	-	-	-	-	-	-
양 수 장	-	-	-	-	-	-	-	-	-
양 배 수 장	-	-	-	-	-	-	-	-	-
배 수 장	-	-	-	-	-	-	-	-	-
보	-	-	-	-	-	-	-	-	-
집 수 압 거	-	-	-	-	-	-	-	-	-
관 정	-	-	-	-	-	-	-	-	-
기 타 시 설	-	-	-	-	-	-	-	-	-

답 면 적 현 황  
by Irrigation Facilities

Area : ha

답면적 Paddy Field Area	수리답율 (%) Percentage of Irrigated Paddy Field	한 발 빈 도 별 관 개 면 적 Irrigated Area by Frequency of Drought						Administrative Division Irrigation Facilities
		계 Total	평 년 Normal Years	3 년 3 Years	5 년 5 Years	7 년 7 Years	10년 이상 Over 10 Years	
		-	-	-	-	-	-	
-	-	-	-	-	-	-	- Reservoir	
-	-	-	-	-	-	-	- Pumping Station	
-	-	-	-	-	-	-	- Pumping & Drainage Station	
-	-	-	-	-	-	-	- Drainage Station	
-	-	-	-	-	-	-	- Weir	
-	-	-	-	-	-	-	- Infiltration Gallery	
-	-	-	-	-	-	-	- Tube Well	
-	-	-	-	-	-	-	- Other Facilities	
-	-	-	-	-	-	-	- Gangnam-gu	
-	-	-	-	-	-	-	- Reservoir	
-	-	-	-	-	-	-	- Pumping Station	
-	-	-	-	-	-	-	- Pumping & Drainage Station	
-	-	-	-	-	-	-	- Drainage Station	
-	-	-	-	-	-	-	- Weir	
-	-	-	-	-	-	-	- Infiltration Gallery	
-	-	-	-	-	-	-	- Tube Well	
-	-	-	-	-	-	-	- Other Facilities	
-	-	-	-	-	-	-	- Songpa-gu	
-	-	-	-	-	-	-	- Reservoir	
-	-	-	-	-	-	-	- Pumping Station	
-	-	-	-	-	-	-	- Pumping & Drainage Station	
-	-	-	-	-	-	-	- Drainage Station	
-	-	-	-	-	-	-	- Weir	
-	-	-	-	-	-	-	- Infiltration Gallery	
-	-	-	-	-	-	-	- Tube Well	
-	-	-	-	-	-	-	- Other Facilities	
-	-	-	-	-	-	-	- Gangdong-gu	
-	-	-	-	-	-	-	- Reservoir	
-	-	-	-	-	-	-	- Pumping Station	
-	-	-	-	-	-	-	- Pumping & Drainage Station	
-	-	-	-	-	-	-	- Drainage Station	
-	-	-	-	-	-	-	- Weir	
-	-	-	-	-	-	-	- Infiltration Gallery	
-	-	-	-	-	-	-	- Tube Well	
-	-	-	-	-	-	-	- Other Facilities	

4. 수 리 시 설 별  
Paddy Field Area

면적 : 헥타아르

시군 및 시설별	합 계 Total								
	수 원 공 수 No. of Facilities				수 리 답 면 적 Irrigated Paddy Field Area				보조수원공 수혜면적 Irrigated by Supplementary Facilities
	계 Total	주 Main	보 조 Supplementary	부 속 Auxiliary	계 Total	구 역 내 On Project Area	구 역 외 Out of Project Area	기 타 Others	
<b>부산광역시</b>	<b>333</b>	<b>202</b>	<b>128</b>	<b>3</b>	<b>5,323.7</b>	<b>5,322.7</b>	<b>1.0</b>	<b>-</b>	<b>2,150.9</b>
저 수 지	113	108	5	-	542.0	541.0	1.0	-	27.8
양 수 장	37	21	14	2	3,952.9	3,952.9	-	-	1,471.7
양 배 수 장	2	1	1	-	573.1	573.1	-	-	280.0
배 수 장	1	-	-	1	-	-	-	-	-
보	66	66	-	-	234.7	234.7	-	-	-
집 수 암 거	1	-	1	-	-	-	-	-	12.0
관 정	113	6	107	-	21.0	21.0	-	-	359.4
기 타 시 설	-	-	-	-	-	-	-	-	-
<b>금 정 구</b>	<b>14</b>	<b>14</b>	<b>-</b>	<b>-</b>	<b>33.7</b>	<b>32.7</b>	<b>1.0</b>	<b>-</b>	<b>-</b>
저 수 지	13	13	-	-	33.7	32.7	1.0	-	-
양 수 장	-	-	-	-	-	-	-	-	-
양 배 수 장	-	-	-	-	-	-	-	-	-
배 수 장	-	-	-	-	-	-	-	-	-
보	1	1	-	-	-	-	-	-	-
집 수 암 거	-	-	-	-	-	-	-	-	-
관 정	-	-	-	-	-	-	-	-	-
기 타 시 설	-	-	-	-	-	-	-	-	-
<b>강 서 구</b>	<b>67</b>	<b>35</b>	<b>29</b>	<b>3</b>	<b>4,625.6</b>	<b>4,625.6</b>	<b>-</b>	<b>-</b>	<b>1,791.7</b>
저 수 지	17	16	1	-	96.6	96.6	-	-	1.0
양 수 장	33	17	14	2	3,952.9	3,952.9	-	-	1,471.7
양 배 수 장	2	1	1	-	573.1	573.1	-	-	280.0
배 수 장	1	-	-	1	-	-	-	-	-
보	1	1	-	-	3.0	3.0	-	-	-
집 수 암 거	-	-	-	-	-	-	-	-	-
관 정	13	-	13	-	-	-	-	-	39.0
기 타 시 설	-	-	-	-	-	-	-	-	-
<b>기 장 군</b>	<b>252</b>	<b>153</b>	<b>99</b>	<b>-</b>	<b>664.4</b>	<b>664.4</b>	<b>-</b>	<b>-</b>	<b>359.2</b>
저 수 지	83	79	4	-	411.7	411.7	-	-	26.8
양 수 장	4	4	-	-	-	-	-	-	-
양 배 수 장	-	-	-	-	-	-	-	-	-
배 수 장	-	-	-	-	-	-	-	-	-
보	64	64	-	-	231.7	231.7	-	-	-
집 수 암 거	1	-	1	-	-	-	-	-	12.0
관 정	100	6	94	-	21.0	21.0	-	-	320.4
기 타 시 설	-	-	-	-	-	-	-	-	-

답 면 적 현 황  
by Irrigation Facilities

Area : ha

시 군 관 할 시 설 Facilities Operated by Si and Gun									Administrative Division	Irrigation Facilities
수 원 공 수 No. of Facilities				수 리 답 면 적 Irrigated Paddy Field Area				보조수원공 수혜면적 Irrigated by Supplementary Facilities		
계 Total	주 Main	보 조 Supplementary	부 속 Auxiliary	계 Total	구 역 내 On Project Area	구 역 외 Out of Project Area	기 타 Others			
<b>299</b>	<b>186</b>	<b>113</b>	<b>-</b>	<b>670.1</b>	<b>669.1</b>	<b>1.0</b>	<b>-</b>	<b>399.2</b>	<b>Busan-gwangyeoksi</b>	
108	103	5	-	305.4	304.4	1.0	-	27.8	Reservoir	
11	11	-	-	109.0	109.0	-	-	-	Pumping Station	
-	-	-	-	-	-	-	-	-	Pumping & Drainage Station	
-	-	-	-	-	-	-	-	-	Drainage Station	
66	66	-	-	234.7	234.7	-	-	-	Weir	
1	-	1	-	-	-	-	-	-	12.0 Infiltration Gallery	
113	6	107	-	21.0	21.0	-	-	359.4	Tube Well	
-	-	-	-	-	-	-	-	-	Other Facilities	
<b>14</b>	<b>14</b>	<b>-</b>	<b>-</b>	<b>33.7</b>	<b>32.7</b>	<b>1.0</b>	<b>-</b>	<b>-</b>	<b>Geumjeong-gu</b>	
13	13	-	-	33.7	32.7	1.0	-	-	Reservoir	
-	-	-	-	-	-	-	-	-	Pumping Station	
-	-	-	-	-	-	-	-	-	Pumping & Drainage Station	
-	-	-	-	-	-	-	-	-	Drainage Station	
1	1	-	-	-	-	-	-	-	Weir	
-	-	-	-	-	-	-	-	-	Infiltration Gallery	
-	-	-	-	-	-	-	-	-	Tube Well	
-	-	-	-	-	-	-	-	-	Other Facilities	
<b>38</b>	<b>24</b>	<b>14</b>	<b>-</b>	<b>208.6</b>	<b>208.6</b>	<b>-</b>	<b>-</b>	<b>40.0</b>	<b>Gangseo-gu</b>	
17	16	1	-	96.6	96.6	-	-	1.0	Reservoir	
7	7	-	-	109.0	109.0	-	-	-	Pumping Station	
-	-	-	-	-	-	-	-	-	Pumping & Drainage Station	
-	-	-	-	-	-	-	-	-	Drainage Station	
1	1	-	-	3.0	3.0	-	-	-	Weir	
-	-	-	-	-	-	-	-	-	Infiltration Gallery	
13	-	13	-	-	-	-	-	-	39.0 Tube Well	
-	-	-	-	-	-	-	-	-	Other Facilities	
<b>247</b>	<b>148</b>	<b>99</b>	<b>-</b>	<b>427.8</b>	<b>427.8</b>	<b>-</b>	<b>-</b>	<b>359.2</b>	<b>Gijang-gun</b>	
78	74	4	-	175.1	175.1	-	-	26.8	Reservoir	
4	4	-	-	-	-	-	-	-	Pumping Station	
-	-	-	-	-	-	-	-	-	Pumping & Drainage Station	
-	-	-	-	-	-	-	-	-	Drainage Station	
64	64	-	-	231.7	231.7	-	-	-	Weir	
1	-	1	-	-	-	-	-	-	12.0 Infiltration Gallery	
100	6	94	-	21.0	21.0	-	-	320.4	Tube Well	
-	-	-	-	-	-	-	-	-	Other Facilities	

4. 수 리 시 설 별  
Paddy Field Area

면적 : 헥타아르

시군 및 시설별	한 국 농 촌 공 사 관 할 시 설 Facilities Operated by KRC								
	수 원 공 수 No. of Facilities				수 리 답 면 적 Irrigated Paddy Field Area				보조수원공 수혜면적 Irrigated by Supplementary Facilities
	계 Total	주 Main	보 조 Supple-mentary	부 속 Auxiliary	계 Total	구 역 내 On Project Area	구 역 외 Out of Project Area	기 타 Others	
<b>부산광역시</b>	<b>34</b>	<b>16</b>	<b>15</b>	<b>3</b>	<b>4,653.6</b>	<b>4,653.6</b>	-	-	<b>1,751.7</b>
저 수 지	5	5	-	-	236.6	236.6	-	-	-
양 수 장	26	10	14	2	3,843.9	3,843.9	-	-	1,471.7
양 배 수 장	2	1	1	-	573.1	573.1	-	-	280.0
배 수 장	1	-	-	1	-	-	-	-	-
보	-	-	-	-	-	-	-	-	-
집 수 압 거	-	-	-	-	-	-	-	-	-
관 정	-	-	-	-	-	-	-	-	-
기 타 시 설	-	-	-	-	-	-	-	-	-
<b>금 정 구</b>	<b>-</b>	<b>-</b>	<b>-</b>	<b>-</b>	<b>-</b>	<b>-</b>	<b>-</b>	<b>-</b>	<b>-</b>
저 수 지	-	-	-	-	-	-	-	-	-
양 수 장	-	-	-	-	-	-	-	-	-
양 배 수 장	-	-	-	-	-	-	-	-	-
배 수 장	-	-	-	-	-	-	-	-	-
보	-	-	-	-	-	-	-	-	-
집 수 압 거	-	-	-	-	-	-	-	-	-
관 정	-	-	-	-	-	-	-	-	-
기 타 시 설	-	-	-	-	-	-	-	-	-
<b>강 서 구</b>	<b>29</b>	<b>11</b>	<b>15</b>	<b>3</b>	<b>4,417.0</b>	<b>4,417.0</b>	-	-	<b>1,751.7</b>
저 수 지	-	-	-	-	-	-	-	-	-
양 수 장	26	10	14	2	3,843.9	3,843.9	-	-	1,471.7
양 배 수 장	2	1	1	-	573.1	573.1	-	-	280.0
배 수 장	1	-	-	1	-	-	-	-	-
보	-	-	-	-	-	-	-	-	-
집 수 압 거	-	-	-	-	-	-	-	-	-
관 정	-	-	-	-	-	-	-	-	-
기 타 시 설	-	-	-	-	-	-	-	-	-
<b>기 장 군</b>	<b>5</b>	<b>5</b>	<b>-</b>	<b>-</b>	<b>236.6</b>	<b>236.6</b>	<b>-</b>	<b>-</b>	<b>-</b>
저 수 지	5	5	-	-	236.6	236.6	-	-	-
양 수 장	-	-	-	-	-	-	-	-	-
양 배 수 장	-	-	-	-	-	-	-	-	-
배 수 장	-	-	-	-	-	-	-	-	-
보	-	-	-	-	-	-	-	-	-
집 수 압 거	-	-	-	-	-	-	-	-	-
관 정	-	-	-	-	-	-	-	-	-
기 타 시 설	-	-	-	-	-	-	-	-	-

답 면 적 현 황  
by Irrigation Facilities

Area : ha

답면적 Paddy Field Area	수리답율 (%) Percentage of Irrigated Paddy Field	한 발 빈 도 별 관 개 면 적 Irrigated Area by Frequency of Drought						Administrative Division Irrigation Facilities
		계 Total	평 년 Normal Years	3 년 3 Years	5 년 5 Years	7 년 7 Years	10년 이상 Over 10 Years	
		<b>5,400.0</b>	<b>98.6</b>	<b>5,323.7</b>	<b>434.0</b>	<b>231.4</b>	<b>16.9</b>	
-	-	542.0	294.6	213.6	1.0	-	32.8	Reservoir
-	-	3,952.9	45.0	-	-	605.0	3,302.9	Pumping Station
-	-	573.1	-	-	-	-	573.1	Pumping & Drainage Station
-	-	-	-	-	-	-	-	Drainage Station
-	-	234.7	94.4	17.8	12.9	11.0	98.6	Weir
-	-	-	-	-	-	-	-	Infiltration Gallery
-	-	21.0	-	-	3.0	-	18.0	Tube Well
-	-	-	-	-	-	-	-	Other Facilities
<b>-</b>	<b>-</b>	<b>33.7</b>	<b>28.1</b>	<b>-</b>	<b>-</b>	<b>-</b>	<b>5.6</b>	<b>Geumjeong-gu</b>
-	-	33.7	28.1	-	-	-	5.6	Reservoir
-	-	-	-	-	-	-	-	Pumping Station
-	-	-	-	-	-	-	-	Pumping & Drainage Station
-	-	-	-	-	-	-	-	Drainage Station
-	-	-	-	-	-	-	-	Weir
-	-	-	-	-	-	-	-	Infiltration Gallery
-	-	-	-	-	-	-	-	Tube Well
-	-	-	-	-	-	-	-	Other Facilities
<b>-</b>	<b>-</b>	<b>4,625.6</b>	<b>130.6</b>	<b>14.0</b>	<b>-</b>	<b>605.0</b>	<b>3,876.0</b>	<b>Gangseo-gu</b>
-	-	96.6	82.6	14.0	-	-	-	Reservoir
-	-	3,952.9	45.0	-	-	605.0	3,302.9	Pumping Station
-	-	573.1	-	-	-	-	573.1	Pumping & Drainage Station
-	-	-	-	-	-	-	-	Drainage Station
-	-	3.0	3.0	-	-	-	-	Weir
-	-	-	-	-	-	-	-	Infiltration Gallery
-	-	-	-	-	-	-	-	Tube Well
-	-	-	-	-	-	-	-	Other Facilities
<b>-</b>	<b>-</b>	<b>664.4</b>	<b>275.3</b>	<b>217.4</b>	<b>16.9</b>	<b>11.0</b>	<b>143.8</b>	<b>Gijang-gun</b>
-	-	411.7	183.9	199.6	1.0	-	27.2	Reservoir
-	-	-	-	-	-	-	-	Pumping Station
-	-	-	-	-	-	-	-	Pumping & Drainage Station
-	-	-	-	-	-	-	-	Drainage Station
-	-	231.7	91.4	17.8	12.9	11.0	98.6	Weir
-	-	-	-	-	-	-	-	Infiltration Gallery
-	-	21.0	-	-	3.0	-	18.0	Tube Well
-	-	-	-	-	-	-	-	Other Facilities

4. 수 리 시 설 별  
Paddy Field Area

면적 : 헥타아르

시군 및 시설별	합 계 Total								
	수 원 공 수 No. of Facilities				수 리 답 면 적 Irrigated Paddy Field Area				보조수원공 수해면적 Irrigated by Supplementary Facilities
	계 Total	주 Main	보 조 Supplementary	부 속 Auxiliary	계 Total	구 역 내 On Project Area	구 역 외 Out of Project Area	기 타 Others	
<b>대구광역시</b>	<b>573</b>	<b>317</b>	<b>208</b>	<b>48</b>	<b>5,856.1</b>	<b>5,775.4</b>	<b>80.7</b>	-	<b>2,522.2</b>
저 수 지	213	186	26	1	3,623.4	3,549.7	73.7	-	400.1
양 수 장	76	46	21	9	1,882.0	1,882.0	-	-	1,207.7
양 배 수 장	4	-	3	1	-	-	-	-	210.0
배 수 장	29	10	5	14	-	-	-	-	66.9
보	61	21	21	19	114.1	114.1	-	-	148.2
집 수 압 거	22	18	1	3	133.0	126.0	7.0	-	7.2
관 정	168	36	131	1	103.6	103.6	-	-	482.1
기 타 시 설	-	-	-	-	-	-	-	-	-
<b>동 구</b>	<b>118</b>	<b>77</b>	<b>39</b>	<b>2</b>	<b>686.7</b>	<b>686.7</b>	-	-	<b>161.1</b>
저 수 지	52	49	3	-	396.3	396.3	-	-	9.6
양 수 장	6	5	1	-	137.2	137.2	-	-	55.5
양 배 수 장	-	-	-	-	-	-	-	-	-
배 수 장	-	-	-	-	-	-	-	-	-
보	21	10	10	1	62.4	62.4	-	-	15.0
집 수 압 거	6	5	-	1	68.0	68.0	-	-	-
관 정	33	8	25	-	22.8	22.8	-	-	81.0
기 타 시 설	-	-	-	-	-	-	-	-	-
<b>북 구</b>	<b>51</b>	<b>27</b>	<b>20</b>	<b>4</b>	<b>222.9</b>	<b>222.9</b>	-	-	<b>153.1</b>
저 수 지	23	18	4	1	162.2	162.2	-	-	11.9
양 수 장	3	2	-	1	36.4	36.4	-	-	-
양 배 수 장	-	-	-	-	-	-	-	-	-
배 수 장	-	-	-	-	-	-	-	-	-
보	4	-	2	2	-	-	-	-	78.2
집 수 압 거	-	-	-	-	-	-	-	-	-
관 정	21	7	14	-	24.3	24.3	-	-	63.0
기 타 시 설	-	-	-	-	-	-	-	-	-
<b>수 성 구</b>	<b>39</b>	<b>25</b>	<b>11</b>	<b>3</b>	<b>261.9</b>	<b>261.9</b>	-	-	<b>94.2</b>
저 수 지	26	22	4	-	231.4	231.4	-	-	17.6
양 수 장	4	3	1	-	30.5	30.5	-	-	8.6
양 배 수 장	-	-	-	-	-	-	-	-	-
배 수 장	-	-	-	-	-	-	-	-	-
보	1	-	-	1	-	-	-	-	-
집 수 압 거	3	-	1	2	-	-	-	-	7.2
관 정	5	-	5	-	-	-	-	-	60.8
기 타 시 설	-	-	-	-	-	-	-	-	-

답 면 적 현 황  
by Irrigation Facilities

Area : ha

시 군 관 할 시 설 Facilities Operated by Si and Gun										Administrative Division Irrigation Facilities
수 원 공 수 No. of Facilities				수 리 답 면 적 Irrigated Paddy Field Area				보조수원공 수해면적 Irrigated by Supplementary Facilities		
계 Total	주 Main	보 조 Supplementary	부 속 Auxiliary	계 Total	구 역 내 On Project Area	구 역 외 Out of Project Area	기 타 Others			
<b>455</b>	<b>291</b>	<b>161</b>	<b>3</b>	<b>1,945.7</b>	<b>1,865.0</b>	<b>80.7</b>	-	<b>640.6</b>	<b>Daegu-gwangyeoksi</b>	
182	173	9	-	1,400.8	1,327.1	73.7	-	35.2	Reservoir	
38	33	5	-	194.2	194.2	-	-	41.4	Pumping Station	
-	-	-	-	-	-	-	-	-	Pumping & Drainage Station	
18	10	5	3	-	-	-	-	66.9	Drainage Station	
36	21	15	-	114.1	114.1	-	-	35.0	Weir	
18	18	-	-	133.0	126.0	7.0	-	-	Infiltration Gallery	
163	36	127	-	103.6	103.6	-	-	462.1	Tube Well	
-	-	-	-	-	-	-	-	-	Other Facilities	
<b>111</b>	<b>73</b>	<b>38</b>	<b>-</b>	<b>547.6</b>	<b>547.6</b>	<b>-</b>	<b>-</b>	<b>105.6</b>	<b>Dong-gu</b>	
50	47	3	-	318.3	318.3	-	-	9.6	Reservoir	
3	3	-	-	76.1	76.1	-	-	-	Pumping Station	
-	-	-	-	-	-	-	-	-	Pumping & Drainage Station	
-	-	-	-	-	-	-	-	-	Drainage Station	
20	10	10	-	62.4	62.4	-	-	15.0	Weir	
5	5	-	-	68.0	68.0	-	-	-	Infiltration Gallery	
33	8	25	-	22.8	22.8	-	-	81.0	Tube Well	
-	-	-	-	-	-	-	-	-	Other Facilities	
<b>37</b>	<b>24</b>	<b>13</b>	<b>-</b>	<b>91.3</b>	<b>91.3</b>	<b>-</b>	<b>-</b>	<b>52.0</b>	<b>Buk-gu</b>	
17	16	1	-	63.5	63.5	-	-	1.0	Reservoir	
1	1	-	-	3.5	3.5	-	-	-	Pumping Station	
-	-	-	-	-	-	-	-	-	Pumping & Drainage Station	
-	-	-	-	-	-	-	-	-	Drainage Station	
-	-	-	-	-	-	-	-	-	Weir	
-	-	-	-	-	-	-	-	-	Infiltration Gallery	
19	7	12	-	24.3	24.3	-	-	51.0	Tube Well	
-	-	-	-	-	-	-	-	-	Other Facilities	
<b>29</b>	<b>19</b>	<b>10</b>	<b>-</b>	<b>179.5</b>	<b>179.5</b>	<b>-</b>	<b>-</b>	<b>87.0</b>	<b>Suseong-gu</b>	
22	18	4	-	159.5	159.5	-	-	17.6	Reservoir	
2	1	1	-	20.0	20.0	-	-	8.6	Pumping Station	
-	-	-	-	-	-	-	-	-	Pumping & Drainage Station	
-	-	-	-	-	-	-	-	-	Drainage Station	
-	-	-	-	-	-	-	-	-	Weir	
-	-	-	-	-	-	-	-	-	Infiltration Gallery	
5	-	5	-	-	-	-	-	60.8	Tube Well	
-	-	-	-	-	-	-	-	-	Other Facilities	



4. 수 리 시 설 별  
Paddy Field Area

면적 : 헥타아르

시군 및 시설별	한 국 농 촌 공 사 관 할 시 설 Facilities Operated by KRC								
	수 원 공 수 No. of Facilities				수 리 답 면 적 Irrigated Paddy Field Area				보조수원공 수혜면적 Irrigated by Supplementary Facilities
	계 Total	주 Main	보 조 Supple-mentary	부 속 Auxiliary	계 Total	구 역 내 On Project Area	구 역 외 Out of Project Area	기 타 Others	
<b>대구광역시</b>	<b>118</b>	<b>26</b>	<b>47</b>	<b>45</b>	<b>3,910.4</b>	<b>3,910.4</b>	-	-	<b>1,881.6</b>
저 수 지	31	13	17	1	2,222.6	2,222.6	-	-	364.9
양 수 장	38	13	16	9	1,687.8	1,687.8	-	-	1,166.3
양 배 수 장	4	-	3	1	-	-	-	-	210.0
배 수 장	11	-	-	11	-	-	-	-	-
보	25	-	6	19	-	-	-	-	113.2
집 수 암 거	4	-	1	3	-	-	-	-	7.2
관 정	5	-	4	1	-	-	-	-	20.0
기 타 시 설	-	-	-	-	-	-	-	-	-
<b>동 구</b>	<b>7</b>	<b>4</b>	<b>1</b>	<b>2</b>	<b>139.1</b>	<b>139.1</b>	-	-	<b>55.5</b>
저 수 지	2	2	-	-	78.0	78.0	-	-	-
양 수 장	3	2	1	-	61.1	61.1	-	-	55.5
양 배 수 장	-	-	-	-	-	-	-	-	-
배 수 장	-	-	-	-	-	-	-	-	-
보	1	-	-	1	-	-	-	-	-
집 수 암 거	1	-	-	1	-	-	-	-	-
관 정	-	-	-	-	-	-	-	-	-
기 타 시 설	-	-	-	-	-	-	-	-	-
<b>북 구</b>	<b>14</b>	<b>3</b>	<b>7</b>	<b>4</b>	<b>131.6</b>	<b>131.6</b>	-	-	<b>101.1</b>
저 수 지	6	2	3	1	98.7	98.7	-	-	10.9
양 수 장	2	1	-	1	32.9	32.9	-	-	-
양 배 수 장	-	-	-	-	-	-	-	-	-
배 수 장	-	-	-	-	-	-	-	-	-
보	4	-	2	2	-	-	-	-	78.2
집 수 암 거	-	-	-	-	-	-	-	-	-
관 정	2	-	2	-	-	-	-	-	12.0
기 타 시 설	-	-	-	-	-	-	-	-	-
<b>수 성 구</b>	<b>10</b>	<b>6</b>	<b>1</b>	<b>3</b>	<b>82.4</b>	<b>82.4</b>	-	-	<b>7.2</b>
저 수 지	4	4	-	-	71.9	71.9	-	-	-
양 수 장	2	2	-	-	10.5	10.5	-	-	-
양 배 수 장	-	-	-	-	-	-	-	-	-
배 수 장	-	-	-	-	-	-	-	-	-
보	1	-	-	1	-	-	-	-	-
집 수 암 거	3	-	1	2	-	-	-	-	7.2
관 정	-	-	-	-	-	-	-	-	-
기 타 시 설	-	-	-	-	-	-	-	-	-

답 면 적 현 황  
by Irrigation Facilities

Area : ha

답면적 Paddy Field Area	수리답율 (%) Percentage of Irrigated Paddy Field	한 발 빈도 별 관 개 면 적 Irrigated Area by Frequency of Drought						Administrative Division Irrigation Facilities
		계 Total	평 년 Normal Years	3 년 3 Years	5 년 5 Years	7 년 7 Years	10년 이상 Over 10 Years	
		<b>6,146.0</b>	<b>95.3</b>	<b>5,856.1</b>	<b>1,432.7</b>	<b>609.5</b>	<b>300.1</b>	
-	-	3,623.4	479.9	464.3	246.1	55.7	2,377.4	Reservoir
-	-	1,882.0	876.8	20.0	25.0	-	960.2	Pumping Station
-	-	-	-	-	-	-	-	Pumping & Drainage Station
-	-	-	-	-	-	-	-	Drainage Station
-	-	114.1	30.0	49.4	-	-	34.7	Weir
-	-	133.0	46.0	47.0	-	-	40.0	Infiltration Gallery
-	-	103.6	-	28.8	29.0	-	45.8	Tube Well
-	-	-	-	-	-	-	-	Other Facilities
<b>-</b>	<b>-</b>	<b>686.7</b>	<b>58.8</b>	<b>286.1</b>	<b>18.6</b>	<b>-</b>	<b>323.2</b>	<b>Dong-gu</b>
-	-	396.3	58.8	215.7	18.6	-	103.2	Reservoir
-	-	137.2	-	-	-	-	137.2	Pumping Station
-	-	-	-	-	-	-	-	Pumping & Drainage Station
-	-	-	-	-	-	-	-	Drainage Station
-	-	62.4	-	29.4	-	-	33.0	Weir
-	-	68.0	-	41.0	-	-	27.0	Infiltration Gallery
-	-	22.8	-	-	-	-	22.8	Tube Well
-	-	-	-	-	-	-	-	Other Facilities
<b>-</b>	<b>-</b>	<b>222.9</b>	<b>-</b>	<b>74.3</b>	<b>-</b>	<b>52.7</b>	<b>95.9</b>	<b>Buk-gu</b>
-	-	162.2	-	50.0	-	52.7	59.5	Reservoir
-	-	36.4	-	-	-	-	36.4	Pumping Station
-	-	-	-	-	-	-	-	Pumping & Drainage Station
-	-	-	-	-	-	-	-	Drainage Station
-	-	-	-	-	-	-	-	Weir
-	-	-	-	-	-	-	-	Infiltration Gallery
-	-	24.3	-	24.3	-	-	-	Tube Well
-	-	-	-	-	-	-	-	Other Facilities
<b>-</b>	<b>-</b>	<b>261.9</b>	<b>-</b>	<b>110.4</b>	<b>-</b>	<b>-</b>	<b>151.5</b>	<b>Suseong-gu</b>
-	-	231.4	-	90.4	-	-	141.0	Reservoir
-	-	30.5	-	20.0	-	-	10.5	Pumping Station
-	-	-	-	-	-	-	-	Pumping & Drainage Station
-	-	-	-	-	-	-	-	Drainage Station
-	-	-	-	-	-	-	-	Weir
-	-	-	-	-	-	-	-	Infiltration Gallery
-	-	-	-	-	-	-	-	Tube Well
-	-	-	-	-	-	-	-	Other Facilities

4. 수 리 시 설 별  
Paddy Field Area

면적 : 헥타아르

시군 및 시설별	합 계 Total								
	수 원 공 수 No. of Facilities				수 리 답 면 적 Irrigated Paddy Field Area				보조수원공 수해면적 Irrigated by Supplementary Facilities
	계 Total	주 Main	보 조 Supplementary	부 속 Auxiliary	계 Total	구 역 내 On Project Area	구 역 외 Out of Project Area	기 타 Others	
달 서 구	11	7	4	-	53.7	53.7	-	-	102.1
저 수 지	5	5	-	-	41.1	41.1	-	-	-
양 수 장	3	2	1	-	12.6	12.6	-	-	92.5
양 배 수 장	-	-	-	-	-	-	-	-	-
배 수 장	-	-	-	-	-	-	-	-	-
보	-	-	-	-	-	-	-	-	-
집 수 암 거	-	-	-	-	-	-	-	-	-
관 정	3	-	3	-	-	-	-	-	9.6
기 타 시 설	-	-	-	-	-	-	-	-	-
<b>달 성 군</b>	<b>354</b>	<b>181</b>	<b>134</b>	<b>39</b>	<b>4,630.9</b>	<b>4,550.2</b>	<b>80.7</b>	<b>-</b>	<b>2,011.7</b>
저 수 지	107	92	15	-	2,792.4	2,718.7	73.7	-	361.0
양 수 장	60	34	18	8	1,665.3	1,665.3	-	-	1,051.1
양 배 수 장	4	-	3	1	-	-	-	-	210.0
배 수 장	29	10	5	14	-	-	-	-	66.9
보	35	11	9	15	51.7	51.7	-	-	55.0
집 수 암 거	13	13	-	-	65.0	58.0	7.0	-	-
관 정	106	21	84	1	56.5	56.5	-	-	267.7
기 타 시 설	-	-	-	-	-	-	-	-	-
<b>인 천 광 역 시</b>	<b>590</b>	<b>404</b>	<b>166</b>	<b>20</b>	<b>10,718.7</b>	<b>10,647.3</b>	<b>71.4</b>	<b>-</b>	<b>2,516.7</b>
저 수 지	37	36	-	1	6,210.4	6,140.0	70.4	-	-
양 수 장	53	16	20	17	1,085.6	1,085.6	-	-	2,053.5
양 배 수 장	-	-	-	-	2,395.3	2,395.3	-	-	-
배 수 장	1	-	-	1	-	-	-	-	-
보	3	2	1	-	28.3	27.3	1.0	-	10.0
집 수 암 거	27	27	-	-	74.4	74.4	-	-	-
관 정	469	323	145	1	924.7	924.7	-	-	453.2
기 타 시 설	-	-	-	-	-	-	-	-	-
<b>중 구</b>	<b>44</b>	<b>44</b>	<b>-</b>	<b>-</b>	<b>127.5</b>	<b>127.5</b>	<b>-</b>	<b>-</b>	<b>-</b>
저 수 지	3	3	-	-	7.4	7.4	-	-	-
양 수 장	-	-	-	-	-	-	-	-	-
양 배 수 장	-	-	-	-	-	-	-	-	-
배 수 장	-	-	-	-	-	-	-	-	-
보	-	-	-	-	-	-	-	-	-
집 수 암 거	-	-	-	-	-	-	-	-	-
관 정	41	41	-	-	120.1	120.1	-	-	-
기 타 시 설	-	-	-	-	-	-	-	-	-

답 면 적 현 황  
by Irrigation Facilities

Area : ha

시 군 관 할 시 설 Facilities Operated by Si and Gun									Administrative Division
수 원 공 수 No. of Facilities				수 리 답 면 적 Irrigated Paddy Field Area				보조수원공 수해면적 Irrigated by Supplementary Facilities	
계 Total	주 Main	보 조 Supplementary	부 속 Auxiliary	계 Total	구 역 내 On Project Area	구 역 외 Out of Project Area	기 타 Others		
8	5	3	-	16.7	16.7	-	-	9.6	Dalseo-gu
4	4	-	-	14.1	14.1	-	-	-	Reservoir
1	1	-	-	2.6	2.6	-	-	-	Pumping Station
-	-	-	-	-	-	-	-	-	Pumping & Drainage Station
-	-	-	-	-	-	-	-	-	Drainage Station
-	-	-	-	-	-	-	-	-	Weir
-	-	-	-	-	-	-	-	-	Infiltration Gallery
3	-	3	-	-	-	-	-	9.6	Tube Well
-	-	-	-	-	-	-	-	-	Other Facilities
270	170	97	3	1,110.6	1,029.9	80.7	-	386.4	Dalseong-gun
89	88	1	-	845.4	771.7	73.7	-	7.0	Reservoir
31	27	4	-	92.0	92.0	-	-	32.8	Pumping Station
-	-	-	-	-	-	-	-	-	Pumping & Drainage Station
18	10	5	3	-	-	-	-	66.9	Drainage Station
16	11	5	-	51.7	51.7	-	-	20.0	Weir
13	13	-	-	65.0	58.0	7.0	-	-	Infiltration Gallery
103	21	82	-	56.5	56.5	-	-	259.7	Tube Well
-	-	-	-	-	-	-	-	-	Other Facilities
514	388	118	8	1,898.7	1,897.7	1.0	-	330.2	Incheon-gwangyeoksi
21	21	-	-	512.6	512.6	-	-	-	Reservoir
22	15	-	7	358.7	358.7	-	-	-	Pumping Station
-	-	-	-	-	-	-	-	-	Pumping & Drainage Station
-	-	-	-	-	-	-	-	-	Drainage Station
2	2	-	-	28.3	27.3	1.0	-	-	Weir
27	27	-	-	74.4	74.4	-	-	-	Infiltration Gallery
442	323	118	1	924.7	924.7	-	-	330.2	Tube Well
-	-	-	-	-	-	-	-	-	Other Facilities
44	44	-	-	127.5	127.5	-	-	-	Jung-gu
3	3	-	-	7.4	7.4	-	-	-	Reservoir
-	-	-	-	-	-	-	-	-	Pumping Station
-	-	-	-	-	-	-	-	-	Pumping & Drainage Station
-	-	-	-	-	-	-	-	-	Drainage Station
-	-	-	-	-	-	-	-	-	Weir
-	-	-	-	-	-	-	-	-	Infiltration Gallery
41	41	-	-	120.1	120.1	-	-	-	Tube Well
-	-	-	-	-	-	-	-	-	Other Facilities

4. 수 리 시 설 별  
Paddy Field Area

면적 : 헥타아르

시군 및 시설별	한 국 농 촌 공 사 관 할 시 설 Facilities Operated by KRC								
	수 원 공 수 No. of Facilities				수 리 답 면 적 Irrigated Paddy Field Area				보조수원공 수혜면적 Irrigated by Supplementary Facilities
	계 Total	주 Main	보 조 Supplementary	부 속 Auxiliary	계 Total	구 역 내 On Project Area	구 역 외 Out of Project Area	기 타 Others	
<b>달 서 구</b>	<b>3</b>	<b>2</b>	<b>1</b>	<b>-</b>	<b>37.0</b>	<b>37.0</b>	<b>-</b>	<b>-</b>	<b>92.5</b>
저 수 지	1	1	-	-	27.0	27.0	-	-	-
양 수 장	2	1	1	-	10.0	10.0	-	-	92.5
양 배 수 장	-	-	-	-	-	-	-	-	-
배 수 장	-	-	-	-	-	-	-	-	-
보	-	-	-	-	-	-	-	-	-
집 수 암 거	-	-	-	-	-	-	-	-	-
관 정	-	-	-	-	-	-	-	-	-
기 타 시 설	-	-	-	-	-	-	-	-	-
<b>달 성 군</b>	<b>84</b>	<b>11</b>	<b>37</b>	<b>36</b>	<b>3,520.3</b>	<b>3,520.3</b>	<b>-</b>	<b>-</b>	<b>1,625.3</b>
저 수 지	18	4	14	-	1,947.0	1,947.0	-	-	354.0
양 수 장	29	7	14	8	1,573.3	1,573.3	-	-	1,018.3
양 배 수 장	4	-	3	1	-	-	-	-	210.0
배 수 장	11	-	-	11	-	-	-	-	-
보	19	-	4	15	-	-	-	-	35.0
집 수 암 거	-	-	-	-	-	-	-	-	-
관 정	3	-	2	1	-	-	-	-	8.0
기 타 시 설	-	-	-	-	-	-	-	-	-
<b>인 천 광 역 시</b>	<b>76</b>	<b>16</b>	<b>48</b>	<b>12</b>	<b>8,820.0</b>	<b>8,749.6</b>	<b>70.4</b>	<b>-</b>	<b>2,186.5</b>
저 수 지	16	15	-	1	5,697.8	5,627.4	70.4	-	-
양 수 장	31	1	20	10	726.9	726.9	-	-	2,053.5
양 배 수 장	-	-	-	-	2,395.3	2,395.3	-	-	-
배 수 장	1	-	-	1	-	-	-	-	-
보	1	-	1	-	-	-	-	-	10.0
집 수 암 거	-	-	-	-	-	-	-	-	-
관 정	27	-	27	-	-	-	-	-	123.0
기 타 시 설	-	-	-	-	-	-	-	-	-
<b>중 구</b>	<b>-</b>	<b>-</b>	<b>-</b>	<b>-</b>	<b>-</b>	<b>-</b>	<b>-</b>	<b>-</b>	<b>-</b>
저 수 지	-	-	-	-	-	-	-	-	-
양 수 장	-	-	-	-	-	-	-	-	-
양 배 수 장	-	-	-	-	-	-	-	-	-
배 수 장	-	-	-	-	-	-	-	-	-
보	-	-	-	-	-	-	-	-	-
집 수 암 거	-	-	-	-	-	-	-	-	-
관 정	-	-	-	-	-	-	-	-	-
기 타 시 설	-	-	-	-	-	-	-	-	-

답 면 적 현 황  
by Irrigation Facilities

Area : ha

답면적 Paddy Field Area	수리답율 (%) Percentage of Irrigated Paddy Field	한 발 빈 도 별 관 개 면 적 Irrigated Area by Frequency of Drought						Administrative Division Irrigation Facilities
		계 Total	평 년 Normal Years	3 년 3 Years	5 년 5 Years	7 년 7 Years	10년 이상 Over 10 Years	
		-	-	53.7	-	-	7.5	
-	-	41.1	-	-	7.5	-	33.6	Reservoir
-	-	12.6	-	-	-	-	12.6	Pumping Station
-	-	-	-	-	-	-	-	Pumping & Drainage Station
-	-	-	-	-	-	-	-	Drainage Station
-	-	-	-	-	-	-	-	Weir
-	-	-	-	-	-	-	-	Infiltration Gallery
-	-	-	-	-	-	-	-	Tube Well
-	-	-	-	-	-	-	-	Other Facilities
<b>15,747.0</b>	<b>68.1</b>	<b>10,718.7</b>	<b>1,373.9</b>	<b>138.7</b>	<b>274.0</b>	<b>3.0</b>	<b>2,841.3</b>	<b>Dalseong-gun</b>
-	-	2,792.4	421.1	108.2	220.0	3.0	2,040.1	Reservoir
-	-	1,665.3	876.8	-	25.0	-	763.5	Pumping Station
-	-	-	-	-	-	-	-	Pumping & Drainage Station
-	-	-	-	-	-	-	-	Drainage Station
-	-	51.7	30.0	20.0	-	-	1.7	Weir
-	-	65.0	46.0	6.0	-	-	13.0	Infiltration Gallery
-	-	56.5	-	4.5	29.0	-	23.0	Tube Well
-	-	-	-	-	-	-	-	Other Facilities
<b>15,747.0</b>	<b>68.1</b>	<b>10,718.7</b>	<b>1,301.3</b>	<b>550.3</b>	<b>725.2</b>	<b>1,236.4</b>	<b>6,905.5</b>	<b>Incheon-gwangyeoksi</b>
-	-	6,210.4	133.8	260.0	90.8	1,236.4	4,489.4	Reservoir
-	-	1,085.6	738.9	246.7	100.0	-	-	Pumping Station
-	-	2,395.3	-	-	-	-	2,395.3	Pumping & Drainage Station
-	-	-	-	-	-	-	-	Drainage Station
-	-	28.3	28.3	-	-	-	-	Weir
-	-	74.4	50.4	22.0	-	-	2.0	Infiltration Gallery
-	-	924.7	349.9	21.6	534.4	-	18.8	Tube Well
-	-	-	-	-	-	-	-	Other Facilities
<b>-</b>	<b>-</b>	<b>127.5</b>	<b>109.6</b>	<b>-</b>	<b>7.9</b>	<b>-</b>	<b>10.0</b>	<b>Jung-gu</b>
-	-	7.4	7.4	-	-	-	-	Reservoir
-	-	-	-	-	-	-	-	Pumping Station
-	-	-	-	-	-	-	-	Pumping & Drainage Station
-	-	-	-	-	-	-	-	Drainage Station
-	-	-	-	-	-	-	-	Weir
-	-	-	-	-	-	-	-	Infiltration Gallery
-	-	120.1	102.2	-	7.9	-	10.0	Tube Well
-	-	-	-	-	-	-	-	Other Facilities

4. 수 리 시 설 별  
Paddy Field Area

면적 : 헥타아르

시군 및 시설별	합 계 Total								
	수 원 공 수 No. of Facilities				수 리 답 면 적 Irrigated Paddy Field Area				보조수원공 수혜면적 Irrigated by Supple- mentary Facilities
	계 Total	주 Main	보 조 Supple- mentary	부 속 Auxiliary	계 Total	구 역 내 On Project Area	구 역 외 Out of Project Area	기 타 Others	
<b>연 수 구</b>	<b>2</b>	<b>2</b>	-	-	<b>4.3</b>	<b>4.3</b>	-	-	-
저 수 지	-	-	-	-	-	-	-	-	-
양 수 장	-	-	-	-	-	-	-	-	-
양 배 수 장	-	-	-	-	-	-	-	-	-
배 수 장	-	-	-	-	-	-	-	-	-
보	-	-	-	-	-	-	-	-	-
집 수 압 거	-	-	-	-	-	-	-	-	-
관 정	2	2	-	-	4.3	4.3	-	-	-
기 타 시 설	-	-	-	-	-	-	-	-	-
<b>남 동 구</b>	<b>8</b>	<b>8</b>	-	-	<b>46.3</b>	<b>46.3</b>	-	-	-
저 수 지	-	-	-	-	-	-	-	-	-
양 수 장	-	-	-	-	-	-	-	-	-
양 배 수 장	-	-	-	-	-	-	-	-	-
배 수 장	-	-	-	-	-	-	-	-	-
보	1	1	-	-	20.8	20.8	-	-	-
집 수 압 거	-	-	-	-	-	-	-	-	-
관 정	7	7	-	-	25.5	25.5	-	-	-
기 타 시 설	-	-	-	-	-	-	-	-	-
<b>계 양 구</b>	<b>7</b>	<b>5</b>	-	<b>2</b>	<b>2,415.7</b>	<b>2,415.7</b>	-	-	-
저 수 지	-	-	-	-	-	-	-	-	-
양 수 장	1	-	-	1	-	-	-	-	-
양 배 수 장	-	-	-	-	2,395.3	2,395.3	-	-	-
배 수 장	1	-	-	1	-	-	-	-	-
보	-	-	-	-	-	-	-	-	-
집 수 압 거	-	-	-	-	-	-	-	-	-
관 정	5	5	-	-	20.4	20.4	-	-	-
기 타 시 설	-	-	-	-	-	-	-	-	-
<b>서 구</b>	<b>10</b>	<b>7</b>	<b>1</b>	<b>2</b>	<b>758.0</b>	<b>757.0</b>	<b>1.0</b>	-	<b>10.0</b>
저 수 지	1	1	-	-	1.4	1.4	-	-	-
양 수 장	6	4	-	2	746.1	746.1	-	-	-
양 배 수 장	-	-	-	-	-	-	-	-	-
배 수 장	-	-	-	-	-	-	-	-	-
보	2	1	1	-	7.5	6.5	1.0	-	10.0
집 수 압 거	-	-	-	-	-	-	-	-	-
관 정	1	1	-	-	3.0	3.0	-	-	-
기 타 시 설	-	-	-	-	-	-	-	-	-

답 면 적 현 황  
by Irrigation Facilities

Area : ha

시 군 관 할 시 설 Facilities Operated by Si and Gun									Administrative Division  Irrigation Facilities
수 원 공 수 No. of Facilities				수 리 답 면 적 Irrigated Paddy Field Area				보조수원공 수혜면적 Irrigated by Supple- mentary Facilities	
계 Total	주 Main	보 조 Supple- mentary	부 속 Auxiliary	계 Total	구 역 내 On Project Area	구 역 외 Out of Project Area	기 타 Others		
<b>2</b>	<b>2</b>	-	-	<b>4.3</b>	<b>4.3</b>	-	-	-	<b>- Yeonsu-gu</b>
-	-	-	-	-	-	-	-	-	- Reservoir
-	-	-	-	-	-	-	-	-	- Pumping Station
-	-	-	-	-	-	-	-	-	- Pumping & Drainage Station
-	-	-	-	-	-	-	-	-	- Drainage Station
-	-	-	-	-	-	-	-	-	- Weir
-	-	-	-	-	-	-	-	-	- Infiltration Gallery
2	2	-	-	4.3	4.3	-	-	-	- Tube Well
-	-	-	-	-	-	-	-	-	- Other Facilities
<b>8</b>	<b>8</b>	-	-	<b>46.3</b>	<b>46.3</b>	-	-	-	<b>- Namdong-gu</b>
-	-	-	-	-	-	-	-	-	- Reservoir
-	-	-	-	-	-	-	-	-	- Pumping Station
-	-	-	-	-	-	-	-	-	- Pumping & Drainage Station
-	-	-	-	-	-	-	-	-	- Drainage Station
1	1	-	-	20.8	20.8	-	-	-	- Weir
-	-	-	-	-	-	-	-	-	- Infiltration Gallery
7	7	-	-	25.5	25.5	-	-	-	- Tube Well
-	-	-	-	-	-	-	-	-	- Other Facilities
<b>5</b>	<b>5</b>	-	-	<b>20.4</b>	<b>20.4</b>	-	-	-	<b>- Gyeongyang-gu</b>
-	-	-	-	-	-	-	-	-	- Reservoir
-	-	-	-	-	-	-	-	-	- Pumping Station
-	-	-	-	-	-	-	-	-	- Pumping & Drainage Station
-	-	-	-	-	-	-	-	-	- Drainage Station
-	-	-	-	-	-	-	-	-	- Weir
-	-	-	-	-	-	-	-	-	- Infiltration Gallery
5	5	-	-	20.4	20.4	-	-	-	- Tube Well
-	-	-	-	-	-	-	-	-	- Other Facilities
<b>6</b>	<b>6</b>	-	-	<b>31.1</b>	<b>30.1</b>	<b>1.0</b>	-	-	<b>- Seo-gu</b>
1	1	-	-	1.4	1.4	-	-	-	- Reservoir
3	3	-	-	19.2	19.2	-	-	-	- Pumping Station
-	-	-	-	-	-	-	-	-	- Pumping & Drainage Station
-	-	-	-	-	-	-	-	-	- Drainage Station
1	1	-	-	7.5	6.5	1.0	-	-	- Weir
-	-	-	-	-	-	-	-	-	- Infiltration Gallery
1	1	-	-	3.0	3.0	-	-	-	- Tube Well
-	-	-	-	-	-	-	-	-	- Other Facilities



4. 수 리 시 설 별  
Paddy Field Area

면적 : 헥타아르

시군 및 시설별	합 계 Total								
	수 원 공 수 No. of Facilities				수 리 답 면 적 Irrigated Paddy Field Area				보조수원공 수해면적 Irrigated by Supplementary Facilities
	계 Total	주 Main	보 조 Supplementary	부 속 Auxiliary	계 Total	구 역 내 On Project Area	구 역 외 Out of Project Area	기 타 Others	
<b>강 화 군</b>	<b>255</b>	<b>194</b>	<b>47</b>	<b>14</b>	<b>6,916.4</b>	<b>6,846.0</b>	<b>70.4</b>	-	<b>2,176.5</b>
저 수 지	30	29	-	1	6,136.5	6,066.1	70.4	-	-
양 수 장	42	9	20	13	335.1	335.1	-	-	2,053.5
양 배 수 장	-	-	-	-	-	-	-	-	-
배 수 장	-	-	-	-	-	-	-	-	-
보	-	-	-	-	-	-	-	-	-
집 수 압 거	27	27	-	-	74.4	74.4	-	-	-
관 정	156	129	27	-	370.4	370.4	-	-	123.0
기 타 시 설	-	-	-	-	-	-	-	-	-
<b>용 진 군</b>	<b>264</b>	<b>144</b>	<b>118</b>	<b>2</b>	<b>450.5</b>	<b>450.5</b>	-	-	<b>330.2</b>
저 수 지	3	3	-	-	65.1	65.1	-	-	-
양 수 장	4	3	-	1	4.4	4.4	-	-	-
양 배 수 장	-	-	-	-	-	-	-	-	-
배 수 장	-	-	-	-	-	-	-	-	-
보	-	-	-	-	-	-	-	-	-
집 수 압 거	-	-	-	-	-	-	-	-	-
관 정	257	138	118	1	381.0	381.0	-	-	330.2
기 타 시 설	-	-	-	-	-	-	-	-	-
<b>광 주 광 역 시</b>	<b>466</b>	<b>316</b>	<b>150</b>	-	<b>8,459.7</b>	<b>8,403.2</b>	<b>56.5</b>	-	<b>4,041.6</b>
저 수 지	141	91	50	-	6,291.6	6,243.1	48.5	-	1,410.2
양 수 장	63	34	29	-	996.3	996.3	-	-	1,318.5
양 배 수 장	-	-	-	-	-	-	-	-	-
배 수 장	-	-	-	-	-	-	-	-	-
보	53	23	30	-	374.1	374.1	-	-	1,156.7
집 수 압 거	11	10	1	-	218.8	216.8	2.0	-	17.0
관 정	198	158	40	-	578.9	572.9	6.0	-	139.2
기 타 시 설	-	-	-	-	-	-	-	-	-
<b>동 구</b>	<b>28</b>	<b>21</b>	<b>7</b>	-	<b>194.5</b>	<b>148.7</b>	<b>45.8</b>	-	<b>28.0</b>
저 수 지	5	5	-	-	85.5	45.7	39.8	-	-
양 수 장	-	-	-	-	-	-	-	-	-
양 배 수 장	-	-	-	-	-	-	-	-	-
배 수 장	-	-	-	-	-	-	-	-	-
보	5	4	1	-	67.0	67.0	-	-	8.0
집 수 압 거	-	-	-	-	-	-	-	-	-
관 정	18	12	6	-	42.0	36.0	6.0	-	20.0
기 타 시 설	-	-	-	-	-	-	-	-	-

답 면 적 현 황  
by Irrigation Facilities

Area : ha

시 군 관 할 시 설 Facilities Operated by Si and Gun									Administrative Division
수 원 공 수 No. of Facilities				수 리 답 면 적 Irrigated Paddy Field Area				보조수원공 수해면적 Irrigated by Supplementary Facilities	
계 Total	주 Main	보 조 Supplementary	부 속 Auxiliary	계 Total	구 역 내 On Project Area	구 역 외 Out of Project Area	기 타 Others		
<b>185</b>	<b>179</b>	-	<b>6</b>	<b>1,218.6</b>	<b>1,218.6</b>	-	-	-	<b>Ganghwa-gun</b>
14	14	-	-	438.7	438.7	-	-	-	Reservoir
15	9	-	6	335.1	335.1	-	-	-	Pumping Station
-	-	-	-	-	-	-	-	-	Pumping & Drainage Station
-	-	-	-	-	-	-	-	-	Drainage Station
-	-	-	-	-	-	-	-	-	Weir
27	27	-	-	74.4	74.4	-	-	-	Infiltration Gallery
129	129	-	-	370.4	370.4	-	-	-	Tube Well
-	-	-	-	-	-	-	-	-	Other Facilities
<b>264</b>	<b>144</b>	<b>118</b>	<b>2</b>	<b>450.5</b>	<b>450.5</b>	-	-	<b>330.2</b>	<b>Ongjin-gun</b>
3	3	-	-	65.1	65.1	-	-	-	Reservoir
4	3	-	1	4.4	4.4	-	-	-	Pumping Station
-	-	-	-	-	-	-	-	-	Pumping & Drainage Station
-	-	-	-	-	-	-	-	-	Drainage Station
-	-	-	-	-	-	-	-	-	Weir
-	-	-	-	-	-	-	-	-	Infiltration Gallery
257	138	118	1	381.0	381.0	-	-	330.2	Tube Well
-	-	-	-	-	-	-	-	-	Other Facilities
<b>365</b>	<b>303</b>	<b>62</b>	-	<b>3,460.8</b>	<b>3,404.3</b>	<b>56.5</b>	-	<b>301.1</b>	<b>Gwangju-gwangyeoksi</b>
87	87	-	-	1,746.5	1,698.0	48.5	-	-	Reservoir
30	25	5	-	542.5	542.5	-	-	94.1	Pumping Station
-	-	-	-	-	-	-	-	-	Pumping & Drainage Station
-	-	-	-	-	-	-	-	-	Drainage Station
44	23	21	-	374.1	374.1	-	-	76.8	Weir
11	10	1	-	218.8	216.8	2.0	-	17.0	Infiltration Gallery
193	158	35	-	578.9	572.9	6.0	-	113.2	Tube Well
-	-	-	-	-	-	-	-	-	Other Facilities
<b>28</b>	<b>21</b>	<b>7</b>	-	<b>194.5</b>	<b>148.7</b>	<b>45.8</b>	-	<b>28.0</b>	<b>Dong-gu</b>
5	5	-	-	85.5	45.7	39.8	-	-	Reservoir
-	-	-	-	-	-	-	-	-	Pumping Station
-	-	-	-	-	-	-	-	-	Pumping & Drainage Station
-	-	-	-	-	-	-	-	-	Drainage Station
5	4	1	-	67.0	67.0	-	-	8.0	Weir
-	-	-	-	-	-	-	-	-	Infiltration Gallery
18	12	6	-	42.0	36.0	6.0	-	20.0	Tube Well
-	-	-	-	-	-	-	-	-	Other Facilities

4. 수 리 시 설 별  
Paddy Field Area

면적 : 헥타아르

시군 및 시설별	한 국 농 촌 공 사 관 할 시 설 Facilities Operated by KRC								
	수 원 공 수 No. of Facilities				수 리 답 면 적 Irrigated Paddy Field Area				보조수원공 수혜면적 Irrigated by Supplementary Facilities
	계 Total	주 Main	보 조 Supple-mentary	부 속 Auxiliary	계 Total	구 역 내 On Project Area	구 역 외 Out of Project Area	기 타 Others	
<b>강 화 군</b>	<b>70</b>	<b>15</b>	<b>47</b>	<b>8</b>	<b>5,697.8</b>	<b>5,627.4</b>	<b>70.4</b>	<b>-</b>	<b>2,176.5</b>
저 수 지	16	15	-	1	5,697.8	5,627.4	70.4	-	-
양 수 장	27	-	20	7	-	-	-	-	2,053.5
양 배 수 장	-	-	-	-	-	-	-	-	-
배 수 장	-	-	-	-	-	-	-	-	-
보	-	-	-	-	-	-	-	-	-
집 수 암 거	-	-	-	-	-	-	-	-	-
관 정	27	-	27	-	-	-	-	-	123.0
기 타 시 설	-	-	-	-	-	-	-	-	-
<b>용 진 군</b>	<b>-</b>	<b>-</b>	<b>-</b>	<b>-</b>	<b>-</b>	<b>-</b>	<b>-</b>	<b>-</b>	<b>-</b>
저 수 지	-	-	-	-	-	-	-	-	-
양 수 장	-	-	-	-	-	-	-	-	-
양 배 수 장	-	-	-	-	-	-	-	-	-
배 수 장	-	-	-	-	-	-	-	-	-
보	-	-	-	-	-	-	-	-	-
집 수 암 거	-	-	-	-	-	-	-	-	-
관 정	-	-	-	-	-	-	-	-	-
기 타 시 설	-	-	-	-	-	-	-	-	-
<b>광 주 광 역 시</b>	<b>101</b>	<b>13</b>	<b>88</b>	<b>-</b>	<b>4,998.9</b>	<b>4,998.9</b>	<b>-</b>	<b>-</b>	<b>3,740.5</b>
저 수 지	54	4	50	-	4,545.1	4,545.1	-	-	1,410.2
양 수 장	33	9	24	-	453.8	453.8	-	-	1,224.4
양 배 수 장	-	-	-	-	-	-	-	-	-
배 수 장	-	-	-	-	-	-	-	-	-
보	9	-	9	-	-	-	-	-	1,079.9
집 수 암 거	-	-	-	-	-	-	-	-	-
관 정	5	-	5	-	-	-	-	-	26.0
기 타 시 설	-	-	-	-	-	-	-	-	-
<b>동 구</b>	<b>-</b>	<b>-</b>	<b>-</b>	<b>-</b>	<b>-</b>	<b>-</b>	<b>-</b>	<b>-</b>	<b>-</b>
저 수 지	-	-	-	-	-	-	-	-	-
양 수 장	-	-	-	-	-	-	-	-	-
양 배 수 장	-	-	-	-	-	-	-	-	-
배 수 장	-	-	-	-	-	-	-	-	-
보	-	-	-	-	-	-	-	-	-
집 수 암 거	-	-	-	-	-	-	-	-	-
관 정	-	-	-	-	-	-	-	-	-
기 타 시 설	-	-	-	-	-	-	-	-	-

답 면 적 현 황  
by Irrigation Facilities

Area : ha

답면적 Paddy Field Area	수리답율 (%) Percentage of Irrigated Paddy Field	한 발 빈 도 별 관 개 면 적 Irrigated Area by Frequency of Drought						Administrative Division Irrigation Facilities
		계 Total	평 년 Normal Years	3 년 3 Years	5 년 5 Years	7 년 7 Years	10년 이상 Over 10 Years	
		-	-	6,916.4	390.7	533.4	282.8	
-	-	6,136.5	125.0	259.0	45.0	1,218.1	4,489.4	Reservoir
-	-	335.1	-	235.1	100.0	-	-	Pumping Station
-	-	-	-	-	-	-	-	Pumping & Drainage Station
-	-	-	-	-	-	-	-	Drainage Station
-	-	-	-	-	-	-	-	Weir
-	-	74.4	50.4	22.0	-	-	-	2.0 Infiltration Gallery
-	-	370.4	215.3	17.3	137.8	-	-	Tube Well
-	-	-	-	-	-	-	-	Other Facilities
-	-	<b>450.5</b>	<b>9.0</b>	<b>5.4</b>	<b>417.8</b>	<b>18.3</b>	<b>-</b>	<b>Ongjin-gun</b>
-	-	65.1	-	1.0	45.8	18.3	-	Reservoir
-	-	4.4	-	4.4	-	-	-	Pumping Station
-	-	-	-	-	-	-	-	Pumping & Drainage Station
-	-	-	-	-	-	-	-	Drainage Station
-	-	-	-	-	-	-	-	Weir
-	-	-	-	-	-	-	-	Infiltration Gallery
-	-	381.0	9.0	-	372.0	-	-	Tube Well
-	-	-	-	-	-	-	-	Other Facilities
<b>8,819.0</b>	<b>95.9</b>	<b>8,459.7</b>	<b>2,077.0</b>	<b>341.9</b>	<b>457.3</b>	<b>64.6</b>	<b>5,518.9</b>	<b>Gwangju-gwangyeoksi</b>
-	-	6,291.6	1,511.0	55.0	152.5	-	4,573.1	Reservoir
-	-	996.3	508.8	91.9	-	49.6	346.0	Pumping Station
-	-	-	-	-	-	-	-	Pumping & Drainage Station
-	-	-	-	-	-	-	-	Drainage Station
-	-	374.1	30.2	69.0	-	-	274.9	Weir
-	-	218.8	-	-	-	-	218.8	Infiltration Gallery
-	-	578.9	27.0	126.0	304.8	15.0	106.1	Tube Well
-	-	-	-	-	-	-	-	Other Facilities
-	-	<b>194.5</b>	<b>85.5</b>	<b>47.0</b>	<b>-</b>	<b>-</b>	<b>62.0</b>	<b>Dong-gu</b>
-	-	85.5	85.5	-	-	-	-	Reservoir
-	-	-	-	-	-	-	-	Pumping Station
-	-	-	-	-	-	-	-	Pumping & Drainage Station
-	-	-	-	-	-	-	-	Drainage Station
-	-	67.0	-	47.0	-	-	20.0	Weir
-	-	-	-	-	-	-	-	Infiltration Gallery
-	-	42.0	-	-	-	-	42.0	Tube Well
-	-	-	-	-	-	-	-	Other Facilities

4. 수 리 시 설 별  
Paddy Field Area

면적 : 헥타아르

시군 및 시설별	합 계 Total								
	수 원 공 수 No. of Facilities				수 리 답 면 적 Irrigated Paddy Field Area				보조수원공 수해면적 Irrigated by Supplementary Facilities
	계 Total	주 Main	보 조 Supplementary	부 속 Auxiliary	계 Total	구 역 내 On Project Area	구 역 외 Out of Project Area	기 타 Others	
<b>서 구</b>	<b>43</b>	<b>36</b>	<b>7</b>	<b>-</b>	<b>5,004.1</b>	<b>5,004.1</b>	<b>-</b>	<b>-</b>	<b>175.8</b>
저 수 지	11	11	-	-	4,715.2	4,715.2	-	-	-
양 수 장	8	6	2	-	172.9	172.9	-	-	43.9
양 배 수 장	-	-	-	-	-	-	-	-	-
배 수 장	-	-	-	-	-	-	-	-	-
보	3	-	3	-	-	-	-	-	118.9
집 수 압 거	2	2	-	-	52.0	52.0	-	-	-
관 정	19	17	2	-	64.0	64.0	-	-	13.0
기 타 시 설	-	-	-	-	-	-	-	-	-
<b>남 구</b>	<b>111</b>	<b>73</b>	<b>38</b>	<b>-</b>	<b>1,069.8</b>	<b>1,069.8</b>	<b>-</b>	<b>-</b>	<b>413.4</b>
저 수 지	26	25	1	-	549.7	549.7	-	-	5.0
양 수 장	9	3	6	-	160.0	160.0	-	-	287.9
양 배 수 장	-	-	-	-	-	-	-	-	-
배 수 장	-	-	-	-	-	-	-	-	-
보	12	5	7	-	160.0	160.0	-	-	34.8
집 수 압 거	2	1	1	-	35.0	35.0	-	-	17.0
관 정	62	39	23	-	165.1	165.1	-	-	68.7
기 타 시 설	-	-	-	-	-	-	-	-	-
<b>북 구</b>	<b>79</b>	<b>50</b>	<b>29</b>	<b>-</b>	<b>448.8</b>	<b>445.8</b>	<b>3.0</b>	<b>-</b>	<b>749.1</b>
저 수 지	21	11	10	-	183.5	180.5	3.0	-	267.9
양 수 장	5	1	4	-	100.2	100.2	-	-	423.0
양 배 수 장	-	-	-	-	-	-	-	-	-
배 수 장	-	-	-	-	-	-	-	-	-
보	25	10	15	-	33.1	33.1	-	-	58.2
집 수 압 거	-	-	-	-	-	-	-	-	-
관 정	28	28	-	-	132.0	132.0	-	-	-
기 타 시 설	-	-	-	-	-	-	-	-	-
<b>광 산 구</b>	<b>205</b>	<b>136</b>	<b>69</b>	<b>-</b>	<b>1,742.5</b>	<b>1,734.8</b>	<b>7.7</b>	<b>-</b>	<b>2,675.3</b>
저 수 지	78	39	39	-	757.7	752.0	5.7	-	1,137.3
양 수 장	41	24	17	-	563.2	563.2	-	-	563.7
양 배 수 장	-	-	-	-	-	-	-	-	-
배 수 장	-	-	-	-	-	-	-	-	-
보	8	4	4	-	114.0	114.0	-	-	936.8
집 수 압 거	7	7	-	-	131.8	129.8	2.0	-	-
관 정	71	62	9	-	175.8	175.8	-	-	37.5
기 타 시 설	-	-	-	-	-	-	-	-	-

답 면 적 현 황  
by Irrigation Facilities

Area : ha

시 군 관 할 시 설 Facilities Operated by Si and Gun									Administrative Division	Irrigation Facilities
수 원 공 수 No. of Facilities				수 리 답 면 적 Irrigated Paddy Field Area				보조수원공 수해면적 Irrigated by Supplementary Facilities		
계 Total	주 Main	보 조 Supplementary	부 속 Auxiliary	계 Total	구 역 내 On Project Area	구 역 외 Out of Project Area	기 타 Others			
<b>34</b>	<b>33</b>	<b>1</b>	<b>-</b>	<b>475.5</b>	<b>475.5</b>	<b>-</b>	<b>-</b>	<b>30.0</b>	<b>Seo-gu</b>	
9	9	-	-	214.0	214.0	-	-	-	Reservoir	
6	5	1	-	145.5	145.5	-	-	30.0	Pumping Station	
-	-	-	-	-	-	-	-	-	Pumping & Drainage Station	
-	-	-	-	-	-	-	-	-	Drainage Station	
-	-	-	-	-	-	-	-	-	Weir	
2	2	-	-	52.0	52.0	-	-	-	Infiltration Gallery	
17	17	-	-	64.0	64.0	-	-	-	Tube Well	
-	-	-	-	-	-	-	-	-	Other Facilities	
<b>102</b>	<b>71</b>	<b>31</b>	<b>-</b>	<b>949.8</b>	<b>949.8</b>	<b>-</b>	<b>-</b>	<b>163.0</b>	<b>Nam-gu</b>	
25	25	-	-	549.7	549.7	-	-	-	Reservoir	
2	1	1	-	40.0	40.0	-	-	46.7	Pumping Station	
-	-	-	-	-	-	-	-	-	Pumping & Drainage Station	
-	-	-	-	-	-	-	-	-	Drainage Station	
11	5	6	-	160.0	160.0	-	-	30.6	Weir	
2	1	1	-	35.0	35.0	-	-	17.0	Infiltration Gallery	
62	39	23	-	165.1	165.1	-	-	68.7	Tube Well	
-	-	-	-	-	-	-	-	-	Other Facilities	
<b>63</b>	<b>49</b>	<b>14</b>	<b>-</b>	<b>348.6</b>	<b>345.6</b>	<b>3.0</b>	<b>-</b>	<b>38.2</b>	<b>Buk-gu</b>	
11	11	-	-	183.5	180.5	3.0	-	-	Reservoir	
-	-	-	-	-	-	-	-	-	Pumping Station	
-	-	-	-	-	-	-	-	-	Pumping & Drainage Station	
-	-	-	-	-	-	-	-	-	Drainage Station	
24	10	14	-	33.1	33.1	-	-	38.2	Weir	
-	-	-	-	-	-	-	-	-	Infiltration Gallery	
28	28	-	-	132.0	132.0	-	-	-	Tube Well	
-	-	-	-	-	-	-	-	-	Other Facilities	
<b>138</b>	<b>129</b>	<b>9</b>	<b>-</b>	<b>1,492.4</b>	<b>1,484.7</b>	<b>7.7</b>	<b>-</b>	<b>41.9</b>	<b>Gwangsan-gu</b>	
37	37	-	-	713.8	708.1	5.7	-	-	Reservoir	
22	19	3	-	357.0	357.0	-	-	17.4	Pumping Station	
-	-	-	-	-	-	-	-	-	Pumping & Drainage Station	
-	-	-	-	-	-	-	-	-	Drainage Station	
4	4	-	-	114.0	114.0	-	-	-	Weir	
7	7	-	-	131.8	129.8	2.0	-	-	Infiltration Gallery	
68	62	6	-	175.8	175.8	-	-	24.5	Tube Well	
-	-	-	-	-	-	-	-	-	Other Facilities	



4. 수 리 시 설 별  
Paddy Field Area

면적 : 헥타아르

시군 및 시설별	한 국 농 촌 공 사 관 할 시 설 Facilities Operated by KRC								
	수 원 공 수 No. of Facilities				수 리 답 면 적 Irrigated Paddy Field Area				보조수원공 수혜면적 Irrigated by Supplementary Facilities
	계 Total	주 Main	보 조 Supplementary	부 속 Auxiliary	계 Total	구 역 내 On Project Area	구 역 외 Out of Project Area	기 타 Others	
<b>서 구</b>	<b>9</b>	<b>3</b>	<b>6</b>	<b>-</b>	<b>4,528.6</b>	<b>4,528.6</b>	<b>-</b>	<b>-</b>	<b>145.8</b>
저 수 지	2	2	-	-	4,501.2	4,501.2	-	-	-
양 수 장	2	1	1	-	27.4	27.4	-	-	13.9
양 배 수 장	-	-	-	-	-	-	-	-	-
배 수 장	-	-	-	-	-	-	-	-	-
보	3	-	3	-	-	-	-	-	118.9
집 수 압 거	-	-	-	-	-	-	-	-	-
관 정	2	-	2	-	-	-	-	-	13.0
기 타 시 설	-	-	-	-	-	-	-	-	-
<b>남 구</b>	<b>9</b>	<b>2</b>	<b>7</b>	<b>-</b>	<b>120.0</b>	<b>120.0</b>	<b>-</b>	<b>-</b>	<b>250.4</b>
저 수 지	1	-	1	-	-	-	-	-	5.0
양 수 장	7	2	5	-	120.0	120.0	-	-	241.2
양 배 수 장	-	-	-	-	-	-	-	-	-
배 수 장	-	-	-	-	-	-	-	-	-
보	1	-	1	-	-	-	-	-	4.2
집 수 압 거	-	-	-	-	-	-	-	-	-
관 정	-	-	-	-	-	-	-	-	-
기 타 시 설	-	-	-	-	-	-	-	-	-
<b>북 구</b>	<b>16</b>	<b>1</b>	<b>15</b>	<b>-</b>	<b>100.2</b>	<b>100.2</b>	<b>-</b>	<b>-</b>	<b>710.9</b>
저 수 지	10	-	10	-	-	-	-	-	267.9
양 수 장	5	1	4	-	100.2	100.2	-	-	423.0
양 배 수 장	-	-	-	-	-	-	-	-	-
배 수 장	-	-	-	-	-	-	-	-	-
보	1	-	1	-	-	-	-	-	20.0
집 수 압 거	-	-	-	-	-	-	-	-	-
관 정	-	-	-	-	-	-	-	-	-
기 타 시 설	-	-	-	-	-	-	-	-	-
<b>광 산 구</b>	<b>67</b>	<b>7</b>	<b>60</b>	<b>-</b>	<b>250.1</b>	<b>250.1</b>	<b>-</b>	<b>-</b>	<b>2,633.4</b>
저 수 지	41	2	39	-	43.9	43.9	-	-	1,137.3
양 수 장	19	5	14	-	206.2	206.2	-	-	546.3
양 배 수 장	-	-	-	-	-	-	-	-	-
배 수 장	-	-	-	-	-	-	-	-	-
보	4	-	4	-	-	-	-	-	936.8
집 수 압 거	-	-	-	-	-	-	-	-	-
관 정	3	-	3	-	-	-	-	-	13.0
기 타 시 설	-	-	-	-	-	-	-	-	-

답 면 적 현 황  
by Irrigation Facilities

Area : ha

답면적 Paddy Field Area	수리답율 (%) Percentage of Irrigated Paddy Field	한 발 빈도 별 관 개 면 적 Irrigated Area by Frequency of Drought						Administrative Division Irrigation Facilities
		계 Total	평 년 Normal Years	3 년 3 Years	5 년 5 Years	7 년 7 Years	10년 이상 Over 10 Years	
		-	-	5,004.1	259.4	44.0	9.0	
-	-	4,715.2	214.0	-	-	-	4,501.2	Reservoir
-	-	172.9	27.4	36.0	-	27.0	82.5	Pumping Station
-	-	-	-	-	-	-	-	Pumping & Drainage Station
-	-	-	-	-	-	-	-	Drainage Station
-	-	-	-	-	-	-	-	Weir
-	-	52.0	-	-	-	-	52.0	Infiltration Gallery
-	-	64.0	18.0	8.0	9.0	6.0	23.0	Tube Well
-	-	-	-	-	-	-	-	Other Facilities
-	-	1,069.8	652.7	173.0	10.0	5.0	229.1	<b>Nam-gu</b>
-	-	549.7	509.7	15.0	-	-	25.0	Reservoir
-	-	160.0	120.0	40.0	-	-	-	Pumping Station
-	-	-	-	-	-	-	-	Pumping & Drainage Station
-	-	-	-	-	-	-	-	Drainage Station
-	-	160.0	20.0	-	-	-	140.0	Weir
-	-	35.0	-	-	-	-	35.0	Infiltration Gallery
-	-	165.1	3.0	118.0	10.0	5.0	29.1	Tube Well
-	-	-	-	-	-	-	-	Other Facilities
-	-	448.8	141.4	22.0	284.5	-	0.9	<b>Buk-gu</b>
-	-	183.5	31.0	-	152.5	-	-	Reservoir
-	-	100.2	100.2	-	-	-	-	Pumping Station
-	-	-	-	-	-	-	-	Pumping & Drainage Station
-	-	-	-	-	-	-	-	Drainage Station
-	-	33.1	10.2	22.0	-	-	.9	Weir
-	-	-	-	-	-	-	-	Infiltration Gallery
-	-	132.0	-	-	132.0	-	-	Tube Well
-	-	-	-	-	-	-	-	Other Facilities
-	-	1,742.5	938.0	55.9	153.8	26.6	568.2	<b>Gwangsan-gu</b>
-	-	757.7	670.8	40.0	-	-	46.9	Reservoir
-	-	563.2	261.2	15.9	-	22.6	263.5	Pumping Station
-	-	-	-	-	-	-	-	Pumping & Drainage Station
-	-	-	-	-	-	-	-	Drainage Station
-	-	114.0	-	-	-	-	114.0	Weir
-	-	131.8	-	-	-	-	131.8	Infiltration Gallery
-	-	175.8	6.0	-	153.8	4.0	12.0	Tube Well
-	-	-	-	-	-	-	-	Other Facilities

4. 수 리 시 설 별  
Paddy Field Area

면적 : 헥타아르

시군 및 시설별	합 계 Total								
	수 원 공 수 No. of Facilities				수 리 답 면 적 Irrigated Paddy Field Area				보조수원공 수해면적 Irrigated by Supplementary Facilities
	계 Total	주 Main	보 조 Supplementary	부 속 Auxiliary	계 Total	구 역 내 On Project Area	구 역 외 Out of Project Area	기 타 Others	
<b>대전광역시</b>	<b>432</b>	<b>372</b>	<b>38</b>	<b>22</b>	<b>1,920.2</b>	<b>1,919.2</b>	<b>1.0</b>	<b>-</b>	<b>178.2</b>
저 수 지	17	17	-	-	403.8	403.8	-	-	-
양 수 장	27	21	-	6	368.9	368.9	-	-	-
양 배 수 장	-	-	-	-	-	-	-	-	-
배 수 장	-	-	-	-	-	-	-	-	-
보	97	92	1	4	634.7	634.7	-	-	5.0
집 수 압 거	14	6	8	-	36.5	36.5	-	-	55.5
관 정	277	236	29	12	476.3	475.3	1.0	-	117.7
기 타 시 설	-	-	-	-	-	-	-	-	-
<b>동 구</b>	<b>110</b>	<b>107</b>	<b>3</b>	<b>-</b>	<b>180.4</b>	<b>180.4</b>	<b>-</b>	<b>-</b>	<b>9.2</b>
저 수 지	3	3	-	-	17.5	17.5	-	-	-
양 수 장	-	-	-	-	-	-	-	-	-
양 배 수 장	-	-	-	-	-	-	-	-	-
배 수 장	-	-	-	-	-	-	-	-	-
보	18	18	-	-	35.6	35.6	-	-	-
집 수 압 거	-	-	-	-	-	-	-	-	-
관 정	89	86	3	-	127.3	127.3	-	-	9.2
기 타 시 설	-	-	-	-	-	-	-	-	-
<b>중 구</b>	<b>50</b>	<b>50</b>	<b>-</b>	<b>-</b>	<b>178.0</b>	<b>177.0</b>	<b>1.0</b>	<b>-</b>	<b>-</b>
저 수 지	3	3	-	-	19.0	19.0	-	-	-
양 수 장	4	4	-	-	24.6	24.6	-	-	-
양 배 수 장	-	-	-	-	-	-	-	-	-
배 수 장	-	-	-	-	-	-	-	-	-
보	14	14	-	-	72.4	72.4	-	-	-
집 수 압 거	-	-	-	-	-	-	-	-	-
관 정	29	29	-	-	62.0	61.0	1.0	-	-
기 타 시 설	-	-	-	-	-	-	-	-	-
<b>서 구</b>	<b>120</b>	<b>83</b>	<b>28</b>	<b>9</b>	<b>552.2</b>	<b>552.2</b>	<b>-</b>	<b>-</b>	<b>136.4</b>
저 수 지	1	1	-	-	86.6	86.6	-	-	-
양 수 장	11	6	-	5	83.0	83.0	-	-	-
양 배 수 장	-	-	-	-	-	-	-	-	-
배 수 장	-	-	-	-	-	-	-	-	-
보	27	25	1	1	255.2	255.2	-	-	5.0
집 수 압 거	8	2	6	-	22.0	22.0	-	-	45.5
관 정	73	49	21	3	105.4	105.4	-	-	85.9
기 타 시 설	-	-	-	-	-	-	-	-	-

답 면 적 현 황  
by Irrigation Facilities

Area : ha

시 군 관 할 시 설 Facilities Operated by Si and Gun										Administrative Division Irrigation Facilities
수 원 공 수 No. of Facilities				수 리 답 면 적 Irrigated Paddy Field Area				보조수원공 수해면적 Irrigated by Supplementary Facilities		
계 Total	주 Main	보 조 Supplementary	부 속 Auxiliary	계 Total	구 역 내 On Project Area	구 역 외 Out of Project Area	기 타 Others			
<b>409</b>	<b>367</b>	<b>38</b>	<b>4</b>	<b>1,443.1</b>	<b>1,442.1</b>	<b>1.0</b>	<b>-</b>	<b>178.2</b>	<b>Daejeon-gwangyeoksi</b>	
15	15	-	-	91.0	91.0	-	-	-	Reservoir	
22	18	-	4	204.6	204.6	-	-	-	Pumping Station	
-	-	-	-	-	-	-	-	-	Pumping & Drainage Station	
-	-	-	-	-	-	-	-	-	Drainage Station	
93	92	1	-	634.7	634.7	-	-	5.0	Weir	
14	6	8	-	36.5	36.5	-	-	55.5	Infiltration Gallery	
265	236	29	-	476.3	475.3	1.0	-	117.7	Tube Well	
-	-	-	-	-	-	-	-	-	Other Facilities	
<b>110</b>	<b>107</b>	<b>3</b>	<b>-</b>	<b>180.4</b>	<b>180.4</b>	<b>-</b>	<b>-</b>	<b>9.2</b>	<b>Dong-gu</b>	
3	3	-	-	17.5	17.5	-	-	-	Reservoir	
-	-	-	-	-	-	-	-	-	Pumping Station	
-	-	-	-	-	-	-	-	-	Pumping & Drainage Station	
-	-	-	-	-	-	-	-	-	Drainage Station	
18	18	-	-	35.6	35.6	-	-	-	Weir	
-	-	-	-	-	-	-	-	-	Infiltration Gallery	
89	86	3	-	127.3	127.3	-	-	9.2	Tube Well	
-	-	-	-	-	-	-	-	-	Other Facilities	
<b>50</b>	<b>50</b>	<b>-</b>	<b>-</b>	<b>178.0</b>	<b>177.0</b>	<b>1.0</b>	<b>-</b>	<b>-</b>	<b>Jung-gu</b>	
3	3	-	-	19.0	19.0	-	-	-	Reservoir	
4	4	-	-	24.6	24.6	-	-	-	Pumping Station	
-	-	-	-	-	-	-	-	-	Pumping & Drainage Station	
-	-	-	-	-	-	-	-	-	Drainage Station	
14	14	-	-	72.4	72.4	-	-	-	Weir	
-	-	-	-	-	-	-	-	-	Infiltration Gallery	
29	29	-	-	62.0	61.0	1.0	-	-	Tube Well	
-	-	-	-	-	-	-	-	-	Other Facilities	
<b>114</b>	<b>82</b>	<b>28</b>	<b>4</b>	<b>465.6</b>	<b>465.6</b>	<b>-</b>	<b>-</b>	<b>136.4</b>	<b>Seo-gu</b>	
-	-	-	-	-	-	-	-	-	Reservoir	
10	6	-	4	83.0	83.0	-	-	-	Pumping Station	
-	-	-	-	-	-	-	-	-	Pumping & Drainage Station	
-	-	-	-	-	-	-	-	-	Drainage Station	
26	25	1	-	255.2	255.2	-	-	5.0	Weir	
8	2	6	-	22.0	22.0	-	-	45.5	Infiltration Gallery	
70	49	21	-	105.4	105.4	-	-	85.9	Tube Well	
-	-	-	-	-	-	-	-	-	Other Facilities	

4. 수 리 시 설 별  
Paddy Field Area

면적 : 헥타아르

시군 및 시설별	한 국 농 촌 공 사 관 할 시 설 Facilities Operated by KRC								
	수 원 공 수 No. of Facilities				수 리 답 면 적 Irrigated Paddy Field Area				보조수원공 수혜면적 Irrigated by Supplementary Facilities
	계 Total	주 Main	보 조 Supplementary	부 속 Auxiliary	계 Total	구 역 내 On Project Area	구 역 외 Out of Project Area	기 타 Others	
<b>대전광역시</b>	<b>23</b>	<b>5</b>	-	<b>18</b>	<b>477.1</b>	<b>477.1</b>	-	-	-
저 수 지	2	2	-	-	312.8	312.8	-	-	-
양 수 장	5	3	-	2	164.3	164.3	-	-	-
양 배 수 장	-	-	-	-	-	-	-	-	-
배 수 장	-	-	-	-	-	-	-	-	-
보	4	-	-	4	-	-	-	-	-
집 수 암 거	-	-	-	-	-	-	-	-	-
관 정	12	-	-	12	-	-	-	-	-
기 타 시 설	-	-	-	-	-	-	-	-	-
<b>동 구</b>	<b>-</b>	<b>-</b>	<b>-</b>	<b>-</b>	<b>-</b>	<b>-</b>	<b>-</b>	<b>-</b>	<b>-</b>
저 수 지	-	-	-	-	-	-	-	-	-
양 수 장	-	-	-	-	-	-	-	-	-
양 배 수 장	-	-	-	-	-	-	-	-	-
배 수 장	-	-	-	-	-	-	-	-	-
보	-	-	-	-	-	-	-	-	-
집 수 암 거	-	-	-	-	-	-	-	-	-
관 정	-	-	-	-	-	-	-	-	-
기 타 시 설	-	-	-	-	-	-	-	-	-
<b>충 구</b>	<b>-</b>	<b>-</b>	<b>-</b>	<b>-</b>	<b>-</b>	<b>-</b>	<b>-</b>	<b>-</b>	<b>-</b>
저 수 지	-	-	-	-	-	-	-	-	-
양 수 장	-	-	-	-	-	-	-	-	-
양 배 수 장	-	-	-	-	-	-	-	-	-
배 수 장	-	-	-	-	-	-	-	-	-
보	-	-	-	-	-	-	-	-	-
집 수 암 거	-	-	-	-	-	-	-	-	-
관 정	-	-	-	-	-	-	-	-	-
기 타 시 설	-	-	-	-	-	-	-	-	-
<b>서 구</b>	<b>6</b>	<b>1</b>	<b>-</b>	<b>5</b>	<b>86.6</b>	<b>86.6</b>	<b>-</b>	<b>-</b>	<b>-</b>
저 수 지	1	1	-	-	86.6	86.6	-	-	-
양 수 장	1	-	-	1	-	-	-	-	-
양 배 수 장	-	-	-	-	-	-	-	-	-
배 수 장	-	-	-	-	-	-	-	-	-
보	1	-	-	1	-	-	-	-	-
집 수 암 거	-	-	-	-	-	-	-	-	-
관 정	3	-	-	3	-	-	-	-	-
기 타 시 설	-	-	-	-	-	-	-	-	-

답 면 적 현 황  
by Irrigation Facilities

Area : ha

답면적 Paddy Field Area	수리답율 (%) Percentage of Irrigated Paddy Field	한 발 빈도 별 관 개 면 적 Irrigated Area by Frequency of Drought						Administrative Division Irrigation Facilities
		계 Total	평 년 Normal Years	3 년 3 Years	5 년 5 Years	7 년 7 Years	10년 이상 Over 10 Years	
		<b>2,254.0</b>	<b>85.2</b>	<b>1,920.2</b>	<b>566.0</b>	<b>352.0</b>	<b>66.0</b>	
-	-	403.8	45.5	12.7	-	-	345.6	Reservoir
-	-	368.9	55.2	64.4	-	-	249.3	Pumping Station
-	-	-	-	-	-	-	-	Pumping & Drainage Station
-	-	-	-	-	-	-	-	Drainage Station
-	-	634.7	398.1	76.7	13.8	-	146.1	Weir
-	-	36.5	8.8	4.0	-	-	23.7	Infiltration Gallery
-	-	476.3	58.4	194.2	52.2	-	171.5	Tube Well
-	-	-	-	-	-	-	-	Other Facilities
<b>-</b>	<b>-</b>	<b>180.4</b>	<b>45.8</b>	<b>88.5</b>	<b>32.1</b>	<b>-</b>	<b>14.0</b>	<b>Dong-gu</b>
-	-	17.5	17.5	-	-	-	-	Reservoir
-	-	-	-	-	-	-	-	Pumping Station
-	-	-	-	-	-	-	-	Pumping & Drainage Station
-	-	-	-	-	-	-	-	Drainage Station
-	-	35.6	20.3	6.7	4.0	-	4.6	Weir
-	-	-	-	-	-	-	-	Infiltration Gallery
-	-	127.3	8.0	81.8	28.1	-	9.4	Tube Well
-	-	-	-	-	-	-	-	Other Facilities
<b>-</b>	<b>-</b>	<b>178.0</b>	<b>7.1</b>	<b>32.0</b>	<b>3.0</b>	<b>-</b>	<b>135.9</b>	<b>Jung-gu</b>
-	-	19.0	-	1.0	-	-	18.0	Reservoir
-	-	24.6	-	16.0	-	-	8.6	Pumping Station
-	-	-	-	-	-	-	-	Pumping & Drainage Station
-	-	-	-	-	-	-	-	Drainage Station
-	-	72.4	4.6	15.0	-	-	52.8	Weir
-	-	-	-	-	-	-	-	Infiltration Gallery
-	-	62.0	2.5	-	3.0	-	56.5	Tube Well
-	-	-	-	-	-	-	-	Other Facilities
<b>-</b>	<b>-</b>	<b>552.2</b>	<b>137.6</b>	<b>95.6</b>	<b>9.8</b>	<b>-</b>	<b>309.2</b>	<b>Seo-gu</b>
-	-	86.6	-	-	-	-	86.6	Reservoir
-	-	83.0	5.7	45.4	-	-	31.9	Pumping Station
-	-	-	-	-	-	-	-	Pumping & Drainage Station
-	-	-	-	-	-	-	-	Drainage Station
-	-	255.2	129.1	46.2	9.8	-	70.1	Weir
-	-	22.0	-	4.0	-	-	18.0	Infiltration Gallery
-	-	105.4	2.8	-	-	-	102.6	Tube Well
-	-	-	-	-	-	-	-	Other Facilities

4. 수 리 시 설 별  
Paddy Field Area

면적 : 헥타아르

시군 및 시설별	합 계 Total								
	수 원 공 수 No. of Facilities				수 리 답 면 적 Irrigated Paddy Field Area				보조수원공 수혜면적 Irrigated by Supple- mentary Facilities
	계 Total	주 Main	보 조 Supple- mentary	부 속 Auxiliary	계 Total	구 역 내 On Project Area	구 역 외 Out of Project Area	기 타 Others	
<b>유 성 구</b>	<b>89</b>	<b>69</b>	<b>7</b>	<b>13</b>	<b>799.6</b>	<b>799.6</b>	-	-	<b>32.6</b>
저 수 지	8	8	-	-	267.5	267.5	-	-	-
양 수 장	10	9	-	1	214.1	214.1	-	-	-
양 배 수 장	-	-	-	-	-	-	-	-	-
배 수 장	-	-	-	-	-	-	-	-	-
보	27	24	-	3	224.1	224.1	-	-	-
집 수 압 거	5	3	2	-	10.8	10.8	-	-	10.0
관 정	39	25	5	9	83.1	83.1	-	-	22.6
기 타 시 설	-	-	-	-	-	-	-	-	-
<b>대 덕 구</b>	<b>63</b>	<b>63</b>	-	-	<b>210.0</b>	<b>210.0</b>	-	-	-
저 수 지	2	2	-	-	13.2	13.2	-	-	-
양 수 장	2	2	-	-	47.2	47.2	-	-	-
양 배 수 장	-	-	-	-	-	-	-	-	-
배 수 장	-	-	-	-	-	-	-	-	-
보	11	11	-	-	47.4	47.4	-	-	-
집 수 압 거	1	1	-	-	3.7	3.7	-	-	-
관 정	47	47	-	-	98.5	98.5	-	-	-
기 타 시 설	-	-	-	-	-	-	-	-	-
<b>울산광역시</b>	<b>1,156</b>	<b>843</b>	<b>278</b>	<b>35</b>	<b>8,312.8</b>	<b>8,217.8</b>	<b>95.0</b>	-	<b>3,377.8</b>
저 수 지	374	276	93	5	3,891.6	3,827.0	64.6	-	912.8
양 수 장	145	104	33	8	1,305.4	1,282.4	23.0	-	865.1
양 배 수 장	-	-	-	-	-	-	-	-	-
배 수 장	1	-	-	1	-	-	-	-	-
보	274	169	96	9	1,414.5	1,412.1	2.4	-	966.3
집 수 압 거	66	25	34	7	468.3	466.3	2.0	-	416.1
관 정	296	269	22	5	1,233.0	1,230.0	3.0	-	217.5
기 타 시 설	-	-	-	-	-	-	-	-	-
<b>중 구</b>	<b>17</b>	<b>16</b>	<b>1</b>	-	<b>91.8</b>	<b>91.8</b>	-	-	<b>4.5</b>
저 수 지	5	5	-	-	25.8	25.8	-	-	-
양 수 장	4	4	-	-	36.0	36.0	-	-	-
양 배 수 장	-	-	-	-	-	-	-	-	-
배 수 장	-	-	-	-	-	-	-	-	-
보	2	1	1	-	8.0	8.0	-	-	4.5
집 수 압 거	-	-	-	-	-	-	-	-	-
관 정	6	6	-	-	22.0	22.0	-	-	-
기 타 시 설	-	-	-	-	-	-	-	-	-

답 면 적 현 황  
by Irrigation Facilities

Area : ha

시 군 관 할 시 설 Facilities Operated by Si and Gun									Administrative Division  Irrigation Facilities
수 원 공 수 No. of Facilities				수 리 답 면 적 Irrigated Paddy Field Area				보조수원공 수혜면적 Irrigated by Supple- mentary Facilities	
계 Total	주 Main	보 조 Supple- mentary	부 속 Auxiliary	계 Total	구 역 내 On Project Area	구 역 외 Out of Project Area	기 타 Others		
<b>72</b>	<b>65</b>	<b>7</b>	-	<b>409.1</b>	<b>409.1</b>	-	-	<b>32.6</b>	<b>Yuseong-gu</b>
7	7	-	-	41.3	41.3	-	-	-	Reservoir
6	6	-	-	49.8	49.8	-	-	-	Pumping Station
-	-	-	-	-	-	-	-	-	Pumping & Drainage Station
-	-	-	-	-	-	-	-	-	Drainage Station
24	24	-	-	224.1	224.1	-	-	-	Weir
5	3	2	-	10.8	10.8	-	-	10.0	Infiltration Gallery
30	25	5	-	83.1	83.1	-	-	22.6	Tube Well
-	-	-	-	-	-	-	-	-	Other Facilities
<b>63</b>	<b>63</b>	-	-	<b>210.0</b>	<b>210.0</b>	-	-	-	<b>Daedeok-gu</b>
2	2	-	-	13.2	13.2	-	-	-	Reservoir
2	2	-	-	47.2	47.2	-	-	-	Pumping Station
-	-	-	-	-	-	-	-	-	Pumping & Drainage Station
-	-	-	-	-	-	-	-	-	Drainage Station
11	11	-	-	47.4	47.4	-	-	-	Weir
1	1	-	-	3.7	3.7	-	-	-	Infiltration Gallery
47	47	-	-	98.5	98.5	-	-	-	Tube Well
-	-	-	-	-	-	-	-	-	Other Facilities
<b>908</b>	<b>814</b>	<b>79</b>	<b>15</b>	<b>4,779.9</b>	<b>4,709.5</b>	<b>70.4</b>	-	<b>743.8</b>	<b>Ulsan-gwangyeoksi</b>
289	259	25	5	1,541.9	1,501.9	40.0	-	171.8	Reservoir
103	98	2	3	693.4	670.4	23.0	-	60.0	Pumping Station
-	-	-	-	-	-	-	-	-	Pumping & Drainage Station
-	-	-	-	-	-	-	-	-	Drainage Station
183	164	19	-	1,187.4	1,185.0	2.4	-	79.0	Weir
52	24	21	7	124.2	122.2	2.0	-	267.8	Infiltration Gallery
281	269	12	-	1,233.0	1,230.0	3.0	-	165.2	Tube Well
-	-	-	-	-	-	-	-	-	Other Facilities
<b>17</b>	<b>16</b>	<b>1</b>	-	<b>91.8</b>	<b>91.8</b>	-	-	<b>4.5</b>	<b>Jung-gu</b>
5	5	-	-	25.8	25.8	-	-	-	Reservoir
4	4	-	-	36.0	36.0	-	-	-	Pumping Station
-	-	-	-	-	-	-	-	-	Pumping & Drainage Station
-	-	-	-	-	-	-	-	-	Drainage Station
2	1	1	-	8.0	8.0	-	-	4.5	Weir
-	-	-	-	-	-	-	-	-	Infiltration Gallery
6	6	-	-	22.0	22.0	-	-	-	Tube Well
-	-	-	-	-	-	-	-	-	Other Facilities

4. 수 리 시 설 별  
Paddy Field Area

면적 : 헥타아르

시군 및 시설별	한 국 농 촌 공 사 관 할 시 설 Facilities Operated by KRC								
	수 원 공 수 No. of Facilities				수 리 답 면 적 Irrigated Paddy Field Area				보조수원공 수혜면적 Irrigated by Supplementary Facilities
	계 Total	주 Main	보 조 Supplementary	부 속 Auxiliary	계 Total	구 역 내 On Project Area	구 역 외 Out of Project Area	기 타 Others	
<b>유 성 구</b>	<b>17</b>	<b>4</b>	<b>-</b>	<b>13</b>	<b>390.5</b>	<b>390.5</b>	<b>-</b>	<b>-</b>	<b>-</b>
저 수 지	1	1	-	-	226.2	226.2	-	-	-
양 수 장	4	3	-	1	164.3	164.3	-	-	-
양 배 수 장	-	-	-	-	-	-	-	-	-
배 수 장	-	-	-	-	-	-	-	-	-
보	3	-	-	3	-	-	-	-	-
집 수 압 거	-	-	-	-	-	-	-	-	-
관 정	9	-	-	9	-	-	-	-	-
기 타 시 설	-	-	-	-	-	-	-	-	-
<b>대 덕 구</b>	<b>-</b>	<b>-</b>	<b>-</b>	<b>-</b>	<b>-</b>	<b>-</b>	<b>-</b>	<b>-</b>	<b>-</b>
저 수 지	-	-	-	-	-	-	-	-	-
양 수 장	-	-	-	-	-	-	-	-	-
양 배 수 장	-	-	-	-	-	-	-	-	-
배 수 장	-	-	-	-	-	-	-	-	-
보	-	-	-	-	-	-	-	-	-
집 수 압 거	-	-	-	-	-	-	-	-	-
관 정	-	-	-	-	-	-	-	-	-
기 타 시 설	-	-	-	-	-	-	-	-	-
<b>울 산 광 역 시</b>	<b>248</b>	<b>29</b>	<b>199</b>	<b>20</b>	<b>3,532.9</b>	<b>3,508.3</b>	<b>24.6</b>	<b>-</b>	<b>2,634.0</b>
저 수 지	85	17	68	-	2,349.7	2,325.1	24.6	-	741.0
양 수 장	42	6	31	5	612.0	612.0	-	-	805.1
양 배 수 장	-	-	-	-	-	-	-	-	-
배 수 장	1	-	-	1	-	-	-	-	-
보	91	5	77	9	227.1	227.1	-	-	887.3
집 수 압 거	14	1	13	-	344.1	344.1	-	-	148.3
관 정	15	-	10	5	-	-	-	-	52.3
기 타 시 설	-	-	-	-	-	-	-	-	-
<b>중 구</b>	<b>-</b>	<b>-</b>	<b>-</b>	<b>-</b>	<b>-</b>	<b>-</b>	<b>-</b>	<b>-</b>	<b>-</b>
저 수 지	-	-	-	-	-	-	-	-	-
양 수 장	-	-	-	-	-	-	-	-	-
양 배 수 장	-	-	-	-	-	-	-	-	-
배 수 장	-	-	-	-	-	-	-	-	-
보	-	-	-	-	-	-	-	-	-
집 수 압 거	-	-	-	-	-	-	-	-	-
관 정	-	-	-	-	-	-	-	-	-
기 타 시 설	-	-	-	-	-	-	-	-	-

답 면 적 현 황  
by Irrigation Facilities

Area : ha

답면적 Paddy Field Area	수리답율 (%) Percentage of Irrigated Paddy Field	한 발 빈 도 별 관 개 면 적 Irrigated Area by Frequency of Drought						Administrative Division Irrigation Facilities
		계 Total	평 년 Normal Years	3 년 3 Years	5 년 5 Years	7 년 7 Years	10년 이상 Over 10 Years	
		-	-	799.6	265.9	80.5	21.1	
-	-	267.5	14.8	11.7	-	-	241.0	Reservoir
-	-	214.1	25.0	3.0	-	-	186.1	Pumping Station
-	-	-	-	-	-	-	-	Pumping & Drainage Station
-	-	-	-	-	-	-	-	Drainage Station
-	-	224.1	217.3	6.8	-	-	-	Weir
-	-	10.8	8.8	-	-	-	2.0	Infiltration Gallery
-	-	83.1	-	59.0	21.1	-	3.0	Tube Well
-	-	-	-	-	-	-	-	Other Facilities
-	-	<b>210.0</b>	<b>109.6</b>	<b>55.4</b>	<b>-</b>	<b>-</b>	<b>45.0</b>	<b>Daedeok-gu</b>
-	-	13.2	13.2	-	-	-	-	Reservoir
-	-	47.2	24.5	-	-	-	22.7	Pumping Station
-	-	-	-	-	-	-	-	Pumping & Drainage Station
-	-	-	-	-	-	-	-	Drainage Station
-	-	47.4	26.8	2.0	-	-	18.6	Weir
-	-	3.7	-	-	-	-	3.7	Infiltration Gallery
-	-	98.5	45.1	53.4	-	-	-	Tube Well
-	-	-	-	-	-	-	-	Other Facilities
<b>8,421.0</b>	<b>98.7</b>	<b>8,312.8</b>	<b>2,679.1</b>	<b>253.3</b>	<b>983.6</b>	<b>417.4</b>	<b>3,979.4</b>	<b>Ulsan-gwangyeoksi</b>
-	-	3,891.6	1,408.1	1.3	58.2	72.2	2,351.8	Reservoir
-	-	1,305.4	73.2	60.5	468.1	254.4	449.2	Pumping Station
-	-	-	-	-	-	-	-	Pumping & Drainage Station
-	-	-	-	-	-	-	-	Drainage Station
-	-	1,414.5	843.8	18.0	35.1	44.1	473.5	Weir
-	-	468.3	26.5	15.0	23.3	-	403.5	Infiltration Gallery
-	-	1,233.0	327.5	158.5	398.9	46.7	301.4	Tube Well
-	-	-	-	-	-	-	-	Other Facilities
-	-	<b>91.8</b>	<b>33.8</b>	<b>-</b>	<b>16.3</b>	<b>-</b>	<b>41.7</b>	<b>Jung-gu</b>
-	-	25.8	25.8	-	-	-	-	Reservoir
-	-	36.0	-	-	7.3	-	28.7	Pumping Station
-	-	-	-	-	-	-	-	Pumping & Drainage Station
-	-	-	-	-	-	-	-	Drainage Station
-	-	8.0	-	-	-	-	8.0	Weir
-	-	-	-	-	-	-	-	Infiltration Gallery
-	-	22.0	8.0	-	9.0	-	5.0	Tube Well
-	-	-	-	-	-	-	-	Other Facilities

4. 수 리 시 설 별  
Paddy Field Area

면적 : 헥타아르

시군 및 시설별	합 계 Total								
	수 원 공 수 No. of Facilities				수 리 답 면 적 Irrigated Paddy Field Area				보조수원공 수혜면적 Irrigated by Supple- mentary Facilities
	계 Total	주 Main	보 조 Supple- mentary	부 속 Auxiliary	계 Total	구 역 내 On Project Area	구 역 외 Out of Project Area	기 타 Others	
<b>남 구</b>	<b>13</b>	<b>12</b>	<b>1</b>	<b>-</b>	<b>90.6</b>	<b>86.3</b>	<b>4.3</b>	<b>-</b>	<b>2.0</b>
저 수 지	7	6	1	-	51.1	46.8	4.3	-	2.0
양 수 장	-	-	-	-	-	-	-	-	-
양 배 수 장	-	-	-	-	-	-	-	-	-
배 수 장	-	-	-	-	-	-	-	-	-
보	2	2	-	-	10.5	10.5	-	-	-
집 수 압 거	-	-	-	-	-	-	-	-	-
관 정	4	4	-	-	29.0	29.0	-	-	-
기 타 시 설	-	-	-	-	-	-	-	-	-
<b>동 구</b>	<b>9</b>	<b>8</b>	<b>1</b>	<b>-</b>	<b>27.5</b>	<b>27.5</b>	<b>-</b>	<b>-</b>	<b>3.0</b>
저 수 지	2	2	-	-	5.5	5.5	-	-	-
양 수 장	-	-	-	-	-	-	-	-	-
양 배 수 장	-	-	-	-	-	-	-	-	-
배 수 장	-	-	-	-	-	-	-	-	-
보	-	-	-	-	-	-	-	-	-
집 수 압 거	2	1	1	-	7.0	7.0	-	-	3.0
관 정	5	5	-	-	15.0	15.0	-	-	-
기 타 시 설	-	-	-	-	-	-	-	-	-
<b>북 구</b>	<b>127</b>	<b>88</b>	<b>27</b>	<b>12</b>	<b>1,133.9</b>	<b>1,127.5</b>	<b>6.4</b>	<b>-</b>	<b>584.9</b>
저 수 지	41	32	7	2	490.2	484.8	5.4	-	60.0
양 수 장	22	11	9	2	46.0	46.0	-	-	431.1
양 배 수 장	-	-	-	-	-	-	-	-	-
배 수 장	1	-	-	1	-	-	-	-	-
보	15	9	3	3	148.3	148.3	-	-	15.0
집 수 압 거	14	6	5	3	363.9	362.9	1.0	-	69.8
관 정	34	30	3	1	85.5	85.5	-	-	9.0
기 타 시 설	-	-	-	-	-	-	-	-	-
<b>울 주 군</b>	<b>990</b>	<b>719</b>	<b>248</b>	<b>23</b>	<b>6,969.0</b>	<b>6,884.7</b>	<b>84.3</b>	<b>-</b>	<b>2,783.4</b>
저 수 지	319	231	85	3	3,319.0	3,264.1	54.9	-	850.8
양 수 장	119	89	24	6	1,223.4	1,200.4	23.0	-	434.0
양 배 수 장	-	-	-	-	-	-	-	-	-
배 수 장	-	-	-	-	-	-	-	-	-
보	255	157	92	6	1,247.7	1,245.3	2.4	-	946.8
집 수 압 거	50	18	28	4	97.4	96.4	1.0	-	343.3
관 정	247	224	19	4	1,081.5	1,078.5	3.0	-	208.5
기 타 시 설	-	-	-	-	-	-	-	-	-

답 면 적 현 황  
by Irrigation Facilities

Area : ha

시 군 관 할 시 설 Facilities Operated by Si and Gun									Administrative Division  Irrigation Facilities
수 원 공 수 No. of Facilities				수 리 답 면 적 Irrigated Paddy Field Area				보조수원공 수혜면적 Irrigated by Supple- mentary Facilities	
계 Total	주 Main	보 조 Supple- mentary	부 속 Auxiliary	계 Total	구 역 내 On Project Area	구 역 외 Out of Project Area	기 타 Others		
<b>13</b>	<b>12</b>	<b>1</b>	<b>-</b>	<b>90.6</b>	<b>86.3</b>	<b>4.3</b>	<b>-</b>	<b>2.0</b>	<b>Nam-gu</b>
7	6	1	-	51.1	46.8	4.3	-	2.0	Reservoir
-	-	-	-	-	-	-	-	-	Pumping Station
-	-	-	-	-	-	-	-	-	Pumping & Drainage Station
-	-	-	-	-	-	-	-	-	Drainage Station
2	2	-	-	10.5	10.5	-	-	-	Weir
-	-	-	-	-	-	-	-	-	Infiltration Gallery
4	4	-	-	29.0	29.0	-	-	-	Tube Well
-	-	-	-	-	-	-	-	-	Other Facilities
<b>9</b>	<b>8</b>	<b>1</b>	<b>-</b>	<b>27.5</b>	<b>27.5</b>	<b>-</b>	<b>-</b>	<b>3.0</b>	<b>Dong-gu</b>
2	2	-	-	5.5	5.5	-	-	-	Reservoir
-	-	-	-	-	-	-	-	-	Pumping Station
-	-	-	-	-	-	-	-	-	Pumping & Drainage Station
-	-	-	-	-	-	-	-	-	Drainage Station
-	-	-	-	-	-	-	-	-	Weir
2	1	1	-	7.0	7.0	-	-	-	3.0 Infiltration Gallery
5	5	-	-	15.0	15.0	-	-	-	Tube Well
-	-	-	-	-	-	-	-	-	Other Facilities
<b>96</b>	<b>82</b>	<b>7</b>	<b>7</b>	<b>289.1</b>	<b>282.7</b>	<b>6.4</b>	<b>-</b>	<b>87.8</b>	<b>Buk-gu</b>
32	30	-	2	130.9	125.5	5.4	-	-	Reservoir
13	10	1	2	31.0	31.0	-	-	-	50.0 Pumping Station
-	-	-	-	-	-	-	-	-	Pumping & Drainage Station
-	-	-	-	-	-	-	-	-	Drainage Station
10	7	3	-	21.9	21.9	-	-	-	15.0 Weir
10	5	2	3	19.8	18.8	1.0	-	-	19.8 Infiltration Gallery
31	30	1	-	85.5	85.5	-	-	-	3.0 Tube Well
-	-	-	-	-	-	-	-	-	Other Facilities
<b>773</b>	<b>696</b>	<b>69</b>	<b>8</b>	<b>4,280.9</b>	<b>4,221.2</b>	<b>59.7</b>	<b>-</b>	<b>646.5</b>	<b>Uju-gun</b>
243	216	24	3	1,328.6	1,298.3	30.3	-	-	169.8 Reservoir
86	84	1	1	626.4	603.4	23.0	-	-	10.0 Pumping Station
-	-	-	-	-	-	-	-	-	Pumping & Drainage Station
-	-	-	-	-	-	-	-	-	Drainage Station
169	154	15	-	1,147.0	1,144.6	2.4	-	-	59.5 Weir
40	18	18	4	97.4	96.4	1.0	-	-	245.0 Infiltration Gallery
235	224	11	-	1,081.5	1,078.5	3.0	-	-	162.2 Tube Well
-	-	-	-	-	-	-	-	-	Other Facilities

### 4. 수 리 시 설 별 Paddy Field Area

면적 : 헥타아르

시군 및 시설별	한 국 농 촌 공 사 관 할 시 설 Facilities Operated by KRC								
	수 원 공 수 No. of Facilities				수 리 답 면 적 Irrigated Paddy Field Area				보조수원공 수혜면적 Irrigated by Supplementary Facilities
	계 Total	주 Main	보 조 Supple-mentary	부 속 Auxiliary	계 Total	구 역 내 On Project Area	구 역 외 Out of Project Area	기 타 Others	
<b>남 구</b>	-	-	-	-	-	-	-	-	-
저 수 지	-	-	-	-	-	-	-	-	-
양 수 장	-	-	-	-	-	-	-	-	-
양 배 수 장	-	-	-	-	-	-	-	-	-
배 수 장	-	-	-	-	-	-	-	-	-
보	-	-	-	-	-	-	-	-	-
집 수 압 거	-	-	-	-	-	-	-	-	-
관 정	-	-	-	-	-	-	-	-	-
기 타 시 설	-	-	-	-	-	-	-	-	-
<b>동 구</b>	-	-	-	-	-	-	-	-	-
저 수 지	-	-	-	-	-	-	-	-	-
양 수 장	-	-	-	-	-	-	-	-	-
양 배 수 장	-	-	-	-	-	-	-	-	-
배 수 장	-	-	-	-	-	-	-	-	-
보	-	-	-	-	-	-	-	-	-
집 수 압 거	-	-	-	-	-	-	-	-	-
관 정	-	-	-	-	-	-	-	-	-
기 타 시 설	-	-	-	-	-	-	-	-	-
<b>북 구</b>	<b>31</b>	<b>6</b>	<b>20</b>	<b>5</b>	<b>844.8</b>	<b>844.8</b>	-	-	<b>497.1</b>
저 수 지	9	2	7	-	359.3	359.3	-	-	60.0
양 수 장	9	1	8	-	15.0	15.0	-	-	381.1
양 배 수 장	-	-	-	-	-	-	-	-	-
배 수 장	1	-	-	1	-	-	-	-	-
보	5	2	-	3	126.4	126.4	-	-	-
집 수 압 거	4	1	3	-	344.1	344.1	-	-	50.0
관 정	3	-	2	1	-	-	-	-	6.0
기 타 시 설	-	-	-	-	-	-	-	-	-
<b>울 주 군</b>	<b>217</b>	<b>23</b>	<b>179</b>	<b>15</b>	<b>2,688.1</b>	<b>2,663.5</b>	<b>24.6</b>	-	<b>2,136.9</b>
저 수 지	76	15	61	-	1,990.4	1,965.8	24.6	-	681.0
양 수 장	33	5	23	5	597.0	597.0	-	-	424.0
양 배 수 장	-	-	-	-	-	-	-	-	-
배 수 장	-	-	-	-	-	-	-	-	-
보	86	3	77	6	100.7	100.7	-	-	887.3
집 수 압 거	10	-	10	-	-	-	-	-	98.3
관 정	12	-	8	4	-	-	-	-	46.3
기 타 시 설	-	-	-	-	-	-	-	-	-

### 답 면 적 현 황 by Irrigation Facilities

Area : ha

답면적 Paddy Field Area	수리답율 (%) Percentage of Irrigated Paddy Field	한 발 빈 도 별 관 개 면 적 Irrigated Area by Frequency of Drought						Administrative Division Irrigation Facilities	
		계 Total	평 년 Normal Years	3 년 3 Years	5 년 5 Years	7 년 7 Years	10년 이상 Over 10 Years		
-	-	<b>90.6</b>	<b>51.1</b>	-	-	<b>10.5</b>	<b>29.0</b>	<b>Nam-gu</b>	
-	-	51.1	51.1	-	-	-	-	Reservoir	
-	-	-	-	-	-	-	-	Pumping Station	
-	-	-	-	-	-	-	-	Pumping & Drainage Station	
-	-	-	-	-	-	-	-	Drainage Station	
-	-	10.5	-	-	-	10.5	-	Weir	
-	-	-	-	-	-	-	-	Infiltration Gallery	
-	-	29.0	-	-	-	-	29.0	Tube Well	
-	-	-	-	-	-	-	-	Other Facilities	
-	-	<b>27.5</b>	<b>7.0</b>	-	<b>5.5</b>	-	<b>15.0</b>	<b>Dong-gu</b>	
-	-	5.5	-	-	5.5	-	-	Reservoir	
-	-	-	-	-	-	-	-	Pumping Station	
-	-	-	-	-	-	-	-	Pumping & Drainage Station	
-	-	-	-	-	-	-	-	Drainage Station	
-	-	-	-	-	-	-	-	Weir	
-	-	7.0	7.0	-	-	-	-	Infiltration Gallery	
-	-	15.0	-	-	-	-	15.0	Tube Well	
-	-	-	-	-	-	-	-	Other Facilities	
-	-	<b>1,133.9</b>	<b>115.8</b>	<b>39.0</b>	<b>68.0</b>	<b>18.5</b>	<b>892.6</b>	<b>Buk-gu</b>	
-	-	490.2	94.3	-	5.0	16.1	374.8	Reservoir	
-	-	46.0	-	5.0	13.0	-	28.0	Pumping Station	
-	-	-	-	-	-	-	-	Pumping & Drainage Station	
-	-	-	-	-	-	-	-	Drainage Station	
-	-	148.3	9.0	-	-	2.4	136.9	Weir	
-	-	363.9	-	5.0	6.0	-	352.9	Infiltration Gallery	
-	-	85.5	12.5	29.0	44.0	-	-	Tube Well	
-	-	-	-	-	-	-	-	Other Facilities	
-	-	<b>6,969.0</b>	<b>2,471.4</b>	<b>214.3</b>	<b>893.8</b>	<b>388.4</b>	<b>3,001.1</b>	<b>Uju-gun</b>	
-	-	3,319.0	1,236.9	1.3	47.7	56.1	1,977.0	Reservoir	
-	-	1,223.4	73.2	55.5	447.8	254.4	392.5	Pumping Station	
-	-	-	-	-	-	-	-	Pumping & Drainage Station	
-	-	-	-	-	-	-	-	Drainage Station	
-	-	1,247.7	834.8	18.0	35.1	31.2	328.6	Weir	
-	-	97.4	19.5	10.0	17.3	-	50.6	Infiltration Gallery	
-	-	1,081.5	307.0	129.5	345.9	46.7	252.4	Tube Well	
-	-	-	-	-	-	-	-	Other Facilities	

4. 수 리 시 설 별  
Paddy Field Area

면적 : 헥타아르

시군 및 시설별	합 계 Total								
	수 원 공 수 No. of Facilities				수 리 답 면 적 Irrigated Paddy Field Area				보조수원공 수혜면적 Irrigated by Supple- mentary Facilities
	계 Total	주 Main	보 조 Supple- mentary	부 속 Auxiliary	계 Total	구 역 내 On Project Area	구 역 외 Out of Project Area	기 타 Others	
<b>경 기 도</b>	<b>4,278</b>	<b>3,055</b>	<b>822</b>	<b>401</b>	<b>75,421.9</b>	<b>71,541.1</b>	<b>476.6</b>	<b>3,404.2</b>	<b>17,524.3</b>
저 수 지	402	372	25	5	21,524.0	21,319.5	204.5	-	2,626.1
양 수 장	498	211	87	200	29,998.7	29,896.1	102.6	-	7,777.4
양 배 수 장	8	4	1	3	6,278.8	6,278.8	-	-	20.0
배 수 장	41	-	3	38	-	-	-	-	484.7
보	1,135	907	162	66	6,698.4	6,624.7	73.7	-	4,404.5
집 수 압 거	301	218	54	29	2,478.8	2,445.5	33.3	-	990.3
관 정	1,893	1,343	490	60	5,039.0	4,976.5	62.5	-	1,221.3
기 타 시 설	-	-	-	-	3,404.2	-	-	3,404.2	-
<b>수 원 시</b>	<b>31</b>	<b>14</b>	<b>5</b>	<b>12</b>	<b>670.4</b>	<b>670.4</b>	<b>-</b>	<b>-</b>	<b>138.4</b>
저 수 지	7	5	2	-	523.4	523.4	-	-	129.4
양 수 장	7	3	-	4	54.0	54.0	-	-	-
양 배 수 장	-	-	-	-	-	-	-	-	-
배 수 장	-	-	-	-	-	-	-	-	-
보	10	2	-	8	83.0	83.0	-	-	-
집 수 압 거	-	-	-	-	-	-	-	-	-
관 정	7	4	3	-	10.0	10.0	-	-	9.0
기 타 시 설	-	-	-	-	-	-	-	-	-
<b>성 남 시</b>	<b>14</b>	<b>12</b>	<b>-</b>	<b>2</b>	<b>93.0</b>	<b>93.0</b>	<b>-</b>	<b>-</b>	<b>-</b>
저 수 지	5	5	-	-	87.0	87.0	-	-	-
양 수 장	1	1	-	-	-	-	-	-	-
양 배 수 장	-	-	-	-	-	-	-	-	-
배 수 장	-	-	-	-	-	-	-	-	-
보	2	-	-	2	-	-	-	-	-
집 수 압 거	-	-	-	-	-	-	-	-	-
관 정	6	6	-	-	6.0	6.0	-	-	-
기 타 시 설	-	-	-	-	-	-	-	-	-
<b>의 경 부 시</b>	<b>1</b>	<b>1</b>	<b>-</b>	<b>-</b>	<b>6.2</b>	<b>6.2</b>	<b>-</b>	<b>-</b>	<b>-</b>
저 수 지	1	1	-	-	6.2	6.2	-	-	-
양 수 장	-	-	-	-	-	-	-	-	-
양 배 수 장	-	-	-	-	-	-	-	-	-
배 수 장	-	-	-	-	-	-	-	-	-
보	-	-	-	-	-	-	-	-	-
집 수 압 거	-	-	-	-	-	-	-	-	-
관 정	-	-	-	-	-	-	-	-	-
기 타 시 설	-	-	-	-	-	-	-	-	-

답 면 적 현 황  
by Irrigation Facilities

Area : ha

시 군 관 할 시 설 Facilities Operated by Si and Gun										Administrative Division  Irrigation Facilities
수 원 공 수 No. of Facilities				수 리 답 면 적 Irrigated Paddy Field Area				보조수원공 수혜면적 Irrigated by Supple- mentary Facilities		
계 Total	주 Main	보 조 Supple- mentary	부 속 Auxiliary	계 Total	구 역 내 On Project Area	구 역 외 Out of Project Area	기 타 Others			
<b>3,445</b>	<b>2,906</b>	<b>520</b>	<b>19</b>	<b>23,197.3</b>	<b>19,441.8</b>	<b>351.3</b>	<b>3,404.2</b>	<b>1,788.2</b>	<b>Gyeonggi-do</b>	
297	293	3	1	3,071.4	2,928.1	143.3	-	20.5	Reservoir	
182	158	15	9	3,286.1	3,247.6	38.5	-	167.7	Pumping Station	
2	1	1	-	65.0	65.0	-	-	20.0	Pumping & Drainage Station	
4	-	-	4	-	-	-	-	-	Drainage Station	
997	897	97	3	6,206.2	6,132.5	73.7	-	536.6	Weir	
251	214	35	2	2,125.4	2,092.1	33.3	-	186.4	Infiltration Gallery	
1,712	1,343	369	-	5,039.0	4,976.5	62.5	-	857.0	Tube Well	
-	-	-	-	3,404.2	-	-	3,404.2	-	Other Facilities	
<b>16</b>	<b>13</b>	<b>-</b>	<b>3</b>	<b>173.0</b>	<b>173.0</b>	<b>-</b>	<b>-</b>	<b>-</b>	<b>Suwon-si</b>	
4	4	-	-	26.0	26.0	-	-	-	Reservoir	
4	3	-	1	54.0	54.0	-	-	-	Pumping Station	
-	-	-	-	-	-	-	-	-	Pumping & Drainage Station	
-	-	-	-	-	-	-	-	-	Drainage Station	
4	2	-	2	83.0	83.0	-	-	-	Weir	
-	-	-	-	-	-	-	-	-	Infiltration Gallery	
4	4	-	-	10.0	10.0	-	-	-	Tube Well	
-	-	-	-	-	-	-	-	-	Other Facilities	
<b>9</b>	<b>9</b>	<b>-</b>	<b>-</b>	<b>17.0</b>	<b>17.0</b>	<b>-</b>	<b>-</b>	<b>-</b>	<b>Seongnam-si</b>	
3	3	-	-	11.0	11.0	-	-	-	Reservoir	
-	-	-	-	-	-	-	-	-	Pumping Station	
-	-	-	-	-	-	-	-	-	Pumping & Drainage Station	
-	-	-	-	-	-	-	-	-	Drainage Station	
-	-	-	-	-	-	-	-	-	Weir	
-	-	-	-	-	-	-	-	-	Infiltration Gallery	
6	6	-	-	6.0	6.0	-	-	-	Tube Well	
-	-	-	-	-	-	-	-	-	Other Facilities	
<b>1</b>	<b>1</b>	<b>-</b>	<b>-</b>	<b>6.2</b>	<b>6.2</b>	<b>-</b>	<b>-</b>	<b>-</b>	<b>Uijeongbu-si</b>	
1	1	-	-	6.2	6.2	-	-	-	Reservoir	
-	-	-	-	-	-	-	-	-	Pumping Station	
-	-	-	-	-	-	-	-	-	Pumping & Drainage Station	
-	-	-	-	-	-	-	-	-	Drainage Station	
-	-	-	-	-	-	-	-	-	Weir	
-	-	-	-	-	-	-	-	-	Infiltration Gallery	
-	-	-	-	-	-	-	-	-	Tube Well	
-	-	-	-	-	-	-	-	-	Other Facilities	



### 4. 수 리 시 설 별 Paddy Field Area

면적 : 헥타아르

시군 및 시설별	한 국 농 촌 공 사 관 할 시 설 Facilities Operated by KRC								
	수 원 공 수 No. of Facilities				수 리 답 면 적 Irrigated Paddy Field Area				보조수원공 수혜면적 Irrigated by Supplementary Facilities
	계 Total	주 Main	보 조 Supple-mentary	부 속 Auxiliary	계 Total	구 역 내 On Project Area	구 역 외 Out of Project Area	기 타 Others	
<b>경 기 도</b>	<b>833</b>	<b>149</b>	<b>302</b>	<b>382</b>	<b>52,224.6</b>	<b>52,099.3</b>	<b>125.3</b>	-	<b>15,736.1</b>
저 수 지	105	79	22	4	18,452.6	18,391.4	61.2	-	2,605.6
양 수 장	316	53	72	191	26,712.6	26,648.5	64.1	-	7,609.7
양 배 수 장	6	3	-	3	6,213.8	6,213.8	-	-	-
배 수 장	37	-	3	34	-	-	-	-	484.7
보	138	10	65	63	492.2	492.2	-	-	3,867.9
집 수 압 거	50	4	19	27	353.4	353.4	-	-	803.9
관 정	181	-	121	60	-	-	-	-	364.3
기 타 시 설	-	-	-	-	-	-	-	-	-
<b>수 원 시</b>	<b>15</b>	<b>1</b>	<b>5</b>	<b>9</b>	<b>497.4</b>	<b>497.4</b>	-	-	<b>138.4</b>
저 수 지	3	1	2	-	497.4	497.4	-	-	129.4
양 수 장	3	-	-	3	-	-	-	-	-
양 배 수 장	-	-	-	-	-	-	-	-	-
배 수 장	-	-	-	-	-	-	-	-	-
보	6	-	-	6	-	-	-	-	-
집 수 압 거	-	-	-	-	-	-	-	-	-
관 정	3	-	3	-	-	-	-	-	9.0
기 타 시 설	-	-	-	-	-	-	-	-	-
<b>성 남 시</b>	<b>5</b>	<b>3</b>	-	<b>2</b>	<b>76.0</b>	<b>76.0</b>	-	-	-
저 수 지	2	2	-	-	76.0	76.0	-	-	-
양 수 장	1	1	-	-	-	-	-	-	-
양 배 수 장	-	-	-	-	-	-	-	-	-
배 수 장	-	-	-	-	-	-	-	-	-
보	2	-	-	2	-	-	-	-	-
집 수 압 거	-	-	-	-	-	-	-	-	-
관 정	-	-	-	-	-	-	-	-	-
기 타 시 설	-	-	-	-	-	-	-	-	-
<b>의 경 부 시</b>	-	-	-	-	-	-	-	-	-
저 수 지	-	-	-	-	-	-	-	-	-
양 수 장	-	-	-	-	-	-	-	-	-
양 배 수 장	-	-	-	-	-	-	-	-	-
배 수 장	-	-	-	-	-	-	-	-	-
보	-	-	-	-	-	-	-	-	-
집 수 압 거	-	-	-	-	-	-	-	-	-
관 정	-	-	-	-	-	-	-	-	-
기 타 시 설	-	-	-	-	-	-	-	-	-

### 답 면 적 현 황 by Irrigation Facilities

Area : ha

답면적 Paddy Field Area	수리답율 (%) Percentage of Irrigated Paddy Field	한 발 빈도 별 관 개 면 적 Irrigated Area by Frequency of Drought						Administrative Division Irrigation Facilities
		계 Total	평 년 Normal Years	3 년 3 Years	5 년 5 Years	7 년 7 Years	10년 이상 Over 10 Years	
		<b>108,334.0</b>	<b>69.6</b>	<b>75,421.9</b>	<b>25,571.2</b>	<b>7,631.9</b>	<b>3,968.2</b>	
-	-	21,524.0	3,363.3	1,797.0	2,193.0	1,605.0	12,565.7	Reservoir
-	-	29,998.7	12,677.3	3,299.1	244.9	562.3	13,215.1	Pumping Station
-	-	6,278.8	-	-	-	-	6,278.8	Pumping & Drainage Station
-	-	-	-	-	-	-	-	Drainage Station
-	-	6,698.4	2,668.0	1,435.6	403.1	221.5	1,970.2	Weir
-	-	2,478.8	999.5	499.5	467.7	10.0	502.1	Infiltration Gallery
-	-	5,039.0	2,558.9	600.7	559.5	27.2	1,292.7	Tube Well
-	-	3,404.2	3,304.2	-	100.0	-	-	Other Facilities
<b>861.0</b>	<b>77.9</b>	<b>670.4</b>	<b>116.0</b>	<b>48.0</b>	<b>497.4</b>	-	<b>9.0</b>	<b>Suwon-si</b>
-	-	523.4	26.0	-	497.4	-	-	Reservoir
-	-	54.0	30.0	15.0	-	-	9.0	Pumping Station
-	-	-	-	-	-	-	-	Pumping & Drainage Station
-	-	-	-	-	-	-	-	Drainage Station
-	-	83.0	50.0	33.0	-	-	-	Weir
-	-	-	-	-	-	-	-	Infiltration Gallery
-	-	10.0	10.0	-	-	-	-	Tube Well
-	-	-	-	-	-	-	-	Other Facilities
<b>101.0</b>	<b>92.1</b>	<b>93.0</b>	<b>8.0</b>	-	-	<b>3.0</b>	<b>82.0</b>	<b>Seongnam-si</b>
-	-	87.0	8.0	-	-	3.0	76.0	Reservoir
-	-	-	-	-	-	-	-	Pumping Station
-	-	-	-	-	-	-	-	Pumping & Drainage Station
-	-	-	-	-	-	-	-	Drainage Station
-	-	-	-	-	-	-	-	Weir
-	-	-	-	-	-	-	-	Infiltration Gallery
-	-	6.0	-	-	-	-	6.0	Tube Well
-	-	-	-	-	-	-	-	Other Facilities
<b>245.0</b>	<b>2.5</b>	<b>6.2</b>	<b>6.2</b>	-	-	-	-	<b>Uijeongbu-si</b>
-	-	6.2	6.2	-	-	-	-	Reservoir
-	-	-	-	-	-	-	-	Pumping Station
-	-	-	-	-	-	-	-	Pumping & Drainage Station
-	-	-	-	-	-	-	-	Drainage Station
-	-	-	-	-	-	-	-	Weir
-	-	-	-	-	-	-	-	Infiltration Gallery
-	-	-	-	-	-	-	-	Tube Well
-	-	-	-	-	-	-	-	Other Facilities

4. 수 리 시 설 별  
Paddy Field Area

면적 : 헥타아르

시군 및 시설별	합 계 Total								
	수 원 공 수 No. of Facilities				수 리 답 면 적 Irrigated Paddy Field Area				보조수원공 수혜면적 Irrigated by Supple- mentary Facilities
	계 Total	주 Main	보 조 Supple- mentary	부 속 Auxiliary	계 Total	구 역 내 On Project Area	구 역 외 Out of Project Area	기 타 Others	
<b>부 천 시</b>	<b>11</b>	<b>10</b>	<b>-</b>	<b>1</b>	<b>25.9</b>	<b>25.9</b>	<b>-</b>	<b>-</b>	<b>-</b>
저 수 지	-	-	-	-	-	-	-	-	-
양 수 장	1	-	-	1	-	-	-	-	-
양 배 수 장	-	-	-	-	-	-	-	-	-
배 수 장	-	-	-	-	-	-	-	-	-
보	-	-	-	-	-	-	-	-	-
집 수 압 거	-	-	-	-	-	-	-	-	-
관 정	10	10	-	-	25.9	25.9	-	-	-
기 타 시 설	-	-	-	-	-	-	-	-	-
<b>광 명 시</b>	<b>9</b>	<b>6</b>	<b>2</b>	<b>1</b>	<b>59.6</b>	<b>59.6</b>	<b>-</b>	<b>-</b>	<b>3.0</b>
저 수 지	1	1	-	-	25.2	25.2	-	-	-
양 수 장	3	2	-	1	10.7	10.7	-	-	-
양 배 수 장	-	-	-	-	-	-	-	-	-
배 수 장	-	-	-	-	-	-	-	-	-
보	3	2	1	-	20.7	20.7	-	-	-
집 수 압 거	-	-	-	-	-	-	-	-	-
관 정	2	1	1	-	3.0	3.0	-	-	3.0
기 타 시 설	-	-	-	-	-	-	-	-	-
<b>평 택 시</b>	<b>229</b>	<b>88</b>	<b>60</b>	<b>81</b>	<b>12,552.8</b>	<b>12,543.8</b>	<b>9.0</b>	<b>-</b>	<b>2,213.4</b>
저 수 지	25	17	8	-	190.8	190.8	-	-	65.5
양 수 장	80	9	8	63	11,981.2	11,981.2	-	-	377.0
양 배 수 장	1	-	-	1	-	-	-	-	-
배 수 장	15	-	2	13	-	-	-	-	394.0
보	6	2	4	-	11.2	11.2	-	-	1,014.0
집 수 압 거	5	1	3	1	6.0	6.0	-	-	201.0
관 정	97	59	35	3	363.6	354.6	9.0	-	161.9
기 타 시 설	-	-	-	-	-	-	-	-	-
<b>동 두 천 시</b>	<b>17</b>	<b>12</b>	<b>5</b>	<b>-</b>	<b>65.4</b>	<b>65.4</b>	<b>-</b>	<b>-</b>	<b>75.0</b>
저 수 지	-	-	-	-	-	-	-	-	-
양 수 장	-	-	-	-	-	-	-	-	-
양 배 수 장	-	-	-	-	-	-	-	-	-
배 수 장	-	-	-	-	-	-	-	-	-
보	5	2	3	-	39.4	39.4	-	-	75.0
집 수 압 거	-	-	-	-	-	-	-	-	-
관 정	12	10	2	-	26.0	26.0	-	-	-
기 타 시 설	-	-	-	-	-	-	-	-	-

답 면 적 현 황  
by Irrigation Facilities

Area : ha

시 군 관 할 시 설 Facilities Operated by Si and Gun									Administrative Division  Irrigation Facilities
수 원 공 수 No. of Facilities				수 리 답 면 적 Irrigated Paddy Field Area				보조수원공 수혜면적 Irrigated by Supple- mentary Facilities	
계 Total	주 Main	보 조 Supple- mentary	부 속 Auxiliary	계 Total	구 역 내 On Project Area	구 역 외 Out of Project Area	기 타 Others		
<b>10</b>	<b>10</b>	<b>-</b>	<b>-</b>	<b>25.9</b>	<b>25.9</b>	<b>-</b>	<b>-</b>	<b>-</b>	<b>Bucheon-si</b>
-	-	-	-	-	-	-	-	-	- Reservoir
-	-	-	-	-	-	-	-	-	- Pumping Station
-	-	-	-	-	-	-	-	-	- Pumping & Drainage Station
-	-	-	-	-	-	-	-	-	- Drainage Station
-	-	-	-	-	-	-	-	-	- Weir
-	-	-	-	-	-	-	-	-	- Infiltration Gallery
10	10	-	-	25.9	25.9	-	-	-	- Tube Well
-	-	-	-	-	-	-	-	-	- Other Facilities
<b>6</b>	<b>6</b>	<b>-</b>	<b>-</b>	<b>59.6</b>	<b>59.6</b>	<b>-</b>	<b>-</b>	<b>-</b>	<b>Gwangmyeong-si</b>
1	1	-	-	25.2	25.2	-	-	-	- Reservoir
2	2	-	-	10.7	10.7	-	-	-	- Pumping Station
-	-	-	-	-	-	-	-	-	- Pumping & Drainage Station
-	-	-	-	-	-	-	-	-	- Drainage Station
2	2	-	-	20.7	20.7	-	-	-	- Weir
-	-	-	-	-	-	-	-	-	- Infiltration Gallery
1	1	-	-	3.0	3.0	-	-	-	- Tube Well
-	-	-	-	-	-	-	-	-	- Other Facilities
<b>97</b>	<b>81</b>	<b>14</b>	<b>2</b>	<b>491.8</b>	<b>482.8</b>	<b>9.0</b>	<b>-</b>	<b>107.9</b>	<b>Pyeongtaek-si</b>
15	15	-	-	82.8	82.8	-	-	-	- Reservoir
4	4	-	-	28.2	28.2	-	-	-	- Pumping Station
-	-	-	-	-	-	-	-	-	- Pumping & Drainage Station
2	-	-	2	-	-	-	-	-	- Drainage Station
2	2	-	-	11.2	11.2	-	-	-	- Weir
2	1	1	-	6.0	6.0	-	-	12.0	- Infiltration Gallery
72	59	13	-	363.6	354.6	9.0	-	95.9	- Tube Well
-	-	-	-	-	-	-	-	-	- Other Facilities
<b>14</b>	<b>12</b>	<b>2</b>	<b>-</b>	<b>65.4</b>	<b>65.4</b>	<b>-</b>	<b>-</b>	<b>-</b>	<b>Dongducheon-si</b>
-	-	-	-	-	-	-	-	-	- Reservoir
-	-	-	-	-	-	-	-	-	- Pumping Station
-	-	-	-	-	-	-	-	-	- Pumping & Drainage Station
-	-	-	-	-	-	-	-	-	- Drainage Station
2	2	-	-	39.4	39.4	-	-	-	- Weir
-	-	-	-	-	-	-	-	-	- Infiltration Gallery
12	10	2	-	26.0	26.0	-	-	-	- Tube Well
-	-	-	-	-	-	-	-	-	- Other Facilities

4. 수 리 시 설 별  
Paddy Field Area

면적 : 헥타아르

시군 및 시설별	한 국 농 촌 공 사 관 할 시 설 Facilities Operated by KRC								
	수 원 공 수 No. of Facilities				수 리 답 면 적 Irrigated Paddy Field Area				보조수원공 수혜면적 Irrigated by Supplementary Facilities
	계 Total	주 Main	보 조 Supplementary	부 속 Auxiliary	계 Total	구 역 내 On Project Area	구 역 외 Out of Project Area	기 타 Others	
<b>부 천 시</b>	<b>1</b>	-	-	<b>1</b>	-	-	-	-	-
저 수 지	-	-	-	-	-	-	-	-	-
양 수 장	1	-	-	1	-	-	-	-	-
양 배 수 장	-	-	-	-	-	-	-	-	-
배 수 장	-	-	-	-	-	-	-	-	-
보	-	-	-	-	-	-	-	-	-
집 수 압 거	-	-	-	-	-	-	-	-	-
관 정	-	-	-	-	-	-	-	-	-
기 타 시 설	-	-	-	-	-	-	-	-	-
<b>광 명 시</b>	<b>3</b>	-	<b>2</b>	<b>1</b>	-	-	-	-	<b>3.0</b>
저 수 지	-	-	-	-	-	-	-	-	-
양 수 장	1	-	-	1	-	-	-	-	-
양 배 수 장	-	-	-	-	-	-	-	-	-
배 수 장	-	-	-	-	-	-	-	-	-
보	1	-	1	-	-	-	-	-	-
집 수 압 거	-	-	-	-	-	-	-	-	-
관 정	1	-	1	-	-	-	-	-	3.0
기 타 시 설	-	-	-	-	-	-	-	-	-
<b>평 택 시</b>	<b>132</b>	<b>7</b>	<b>46</b>	<b>79</b>	<b>12,061.0</b>	<b>12,061.0</b>	-	-	<b>2,105.5</b>
저 수 지	10	2	8	-	108.0	108.0	-	-	65.5
양 수 장	76	5	8	63	11,953.0	11,953.0	-	-	377.0
양 배 수 장	1	-	-	1	-	-	-	-	-
배 수 장	13	-	2	11	-	-	-	-	394.0
보	4	-	4	-	-	-	-	-	1,014.0
집 수 압 거	3	-	2	1	-	-	-	-	189.0
관 정	25	-	22	3	-	-	-	-	66.0
기 타 시 설	-	-	-	-	-	-	-	-	-
<b>동 두 천 시</b>	<b>3</b>	-	<b>3</b>	-	-	-	-	-	<b>75.0</b>
저 수 지	-	-	-	-	-	-	-	-	-
양 수 장	-	-	-	-	-	-	-	-	-
양 배 수 장	-	-	-	-	-	-	-	-	-
배 수 장	-	-	-	-	-	-	-	-	-
보	3	-	3	-	-	-	-	-	75.0
집 수 압 거	-	-	-	-	-	-	-	-	-
관 정	-	-	-	-	-	-	-	-	-
기 타 시 설	-	-	-	-	-	-	-	-	-

답 면 적 현 황  
by Irrigation Facilities

Area : ha

답면적 Paddy Field Area	수리답율 (%) Percentage of Irrigated Paddy Field	한 발 빈 도 별 관 개 면 적 Irrigated Area by Frequency of Drought						Administrative Division Irrigation Facilities
		계 Total	평 년 Normal Years	3 년 3 Years	5 년 5 Years	7 년 7 Years	10년 이상 Over 10 Years	
		<b>356.0</b>	<b>7.3</b>	<b>25.9</b>	-	-	<b>2.0</b>	
-	-	-	-	-	-	-	-	Reservoir
-	-	-	-	-	-	-	-	Pumping Station
-	-	-	-	-	-	-	-	Pumping & Drainage Station
-	-	-	-	-	-	-	-	Drainage Station
-	-	-	-	-	-	-	-	Weir
-	-	-	-	-	-	-	-	Infiltration Gallery
-	-	25.9	-	-	2.0	-	23.9	Tube Well
-	-	-	-	-	-	-	-	Other Facilities
<b>140.0</b>	<b>42.6</b>	<b>59.6</b>	-	-	<b>3.0</b>	-	<b>56.6</b>	<b>Gwangmyeong-si</b>
-	-	25.2	-	-	-	-	25.2	Reservoir
-	-	10.7	-	-	-	-	10.7	Pumping Station
-	-	-	-	-	-	-	-	Pumping & Drainage Station
-	-	-	-	-	-	-	-	Drainage Station
-	-	20.7	-	-	-	-	20.7	Weir
-	-	-	-	-	-	-	-	Infiltration Gallery
-	-	3.0	-	-	3.0	-	-	Tube Well
-	-	-	-	-	-	-	-	Other Facilities
<b>15,438.0</b>	<b>81.3</b>	<b>12,552.8</b>	<b>11,160.2</b>	<b>7.8</b>	<b>42.5</b>	<b>29.4</b>	<b>1,312.9</b>	<b>Pyeongtaek-si</b>
-	-	190.8	58.1	7.8	-	13.2	111.7	Reservoir
-	-	11,981.2	10,790.0	-	-	-	1,191.2	Pumping Station
-	-	-	-	-	-	-	-	Pumping & Drainage Station
-	-	-	-	-	-	-	-	Drainage Station
-	-	11.2	-	-	-	11.2	-	Weir
-	-	6.0	-	-	-	-	6.0	Infiltration Gallery
-	-	363.6	312.1	-	42.5	5.0	4.0	Tube Well
-	-	-	-	-	-	-	-	Other Facilities
<b>161.0</b>	<b>40.6</b>	<b>65.4</b>	<b>3.0</b>	<b>18.0</b>	<b>5.0</b>	<b>3.0</b>	<b>36.4</b>	<b>Dongducheon-si</b>
-	-	-	-	-	-	-	-	Reservoir
-	-	-	-	-	-	-	-	Pumping Station
-	-	-	-	-	-	-	-	Pumping & Drainage Station
-	-	-	-	-	-	-	-	Drainage Station
-	-	39.4	-	-	-	3.0	36.4	Weir
-	-	-	-	-	-	-	-	Infiltration Gallery
-	-	26.0	3.0	18.0	5.0	-	-	Tube Well
-	-	-	-	-	-	-	-	Other Facilities

4. 수 리 시 설 별  
Paddy Field Area

면적 : 헥타아르

시군 및 시설별	합 계 Total								
	수 원 공 수 No. of Facilities				수 리 답 면 적 Irrigated Paddy Field Area				보조수원공 수혜면적 Irrigated by Supple- mentary Facilities
	계 Total	주 Main	보 조 Supple- mentary	부 속 Auxiliary	계 Total	구 역 내 On Project Area	구 역 외 Out of Project Area	기 타 Others	
<b>안 산 시</b>	<b>16</b>	<b>11</b>	<b>1</b>	<b>4</b>	<b>60.9</b>	<b>60.9</b>	-	-	<b>3.0</b>
저 수 지	4	4	-	-	39.9	39.9	-	-	-
양 수 장	1	-	-	1	-	-	-	-	-
양 배 수 장	-	-	-	-	-	-	-	-	-
배 수 장	-	-	-	-	-	-	-	-	-
보	3	-	-	3	-	-	-	-	-
집 수 압 거	-	-	-	-	-	-	-	-	-
관 정	8	7	1	-	21.0	21.0	-	-	3.0
기 타 시 설	-	-	-	-	-	-	-	-	-
<b>고 양 시</b>	<b>33</b>	<b>25</b>	<b>2</b>	<b>6</b>	<b>2,093.6</b>	<b>2,093.6</b>	-	-	<b>573.0</b>
저 수 지	-	-	-	-	-	-	-	-	-
양 수 장	9	2	2	5	1,822.8	1,822.8	-	-	573.0
양 배 수 장	-	-	-	-	-	-	-	-	-
배 수 장	-	-	-	-	-	-	-	-	-
보	5	4	-	1	230.8	230.8	-	-	-
집 수 압 거	-	-	-	-	-	-	-	-	-
관 정	19	19	-	-	40.0	40.0	-	-	-
기 타 시 설	-	-	-	-	-	-	-	-	-
<b>과 천 시</b>	<b>2</b>	<b>2</b>	-	-	<b>19.0</b>	<b>19.0</b>	-	-	-
저 수 지	2	2	-	-	19.0	19.0	-	-	-
양 수 장	-	-	-	-	-	-	-	-	-
양 배 수 장	-	-	-	-	-	-	-	-	-
배 수 장	-	-	-	-	-	-	-	-	-
보	-	-	-	-	-	-	-	-	-
집 수 압 거	-	-	-	-	-	-	-	-	-
관 정	-	-	-	-	-	-	-	-	-
기 타 시 설	-	-	-	-	-	-	-	-	-
<b>구 리 시</b>	<b>2</b>	<b>2</b>	-	-	-	-	-	-	-
저 수 지	1	1	-	-	-	-	-	-	-
양 수 장	-	-	-	-	-	-	-	-	-
양 배 수 장	-	-	-	-	-	-	-	-	-
배 수 장	-	-	-	-	-	-	-	-	-
보	1	1	-	-	-	-	-	-	-
집 수 압 거	-	-	-	-	-	-	-	-	-
관 정	-	-	-	-	-	-	-	-	-
기 타 시 설	-	-	-	-	-	-	-	-	-

답 면 적 현 황  
by Irrigation Facilities

Area : ha

시 군 관 할 시 설 Facilities Operated by Si and Gun									Administrative Division  Irrigation Facilities
수 원 공 수 No. of Facilities				수 리 답 면 적 Irrigated Paddy Field Area				보조수원공 수혜면적 Irrigated by Supple- mentary Facilities	
계 Total	주 Main	보 조 Supple- mentary	부 속 Auxiliary	계 Total	구 역 내 On Project Area	구 역 외 Out of Project Area	기 타 Others		
<b>11</b>	<b>11</b>	-	-	<b>60.9</b>	<b>60.9</b>	-	-	-	<b>Ansan-si</b>
4	4	-	-	39.9	39.9	-	-	-	Reservoir
-	-	-	-	-	-	-	-	-	Pumping Station
-	-	-	-	-	-	-	-	-	Pumping & Drainage Station
-	-	-	-	-	-	-	-	-	Drainage Station
-	-	-	-	-	-	-	-	-	Weir
-	-	-	-	-	-	-	-	-	Infiltration Gallery
7	7	-	-	21.0	21.0	-	-	-	Tube Well
-	-	-	-	-	-	-	-	-	Other Facilities
<b>22</b>	<b>22</b>	-	-	<b>69.8</b>	<b>69.8</b>	-	-	-	<b>Goyang-si</b>
-	-	-	-	-	-	-	-	-	Reservoir
-	-	-	-	-	-	-	-	-	Pumping Station
-	-	-	-	-	-	-	-	-	Pumping & Drainage Station
-	-	-	-	-	-	-	-	-	Drainage Station
3	3	-	-	29.8	29.8	-	-	-	Weir
-	-	-	-	-	-	-	-	-	Infiltration Gallery
19	19	-	-	40.0	40.0	-	-	-	Tube Well
-	-	-	-	-	-	-	-	-	Other Facilities
<b>1</b>	<b>1</b>	-	-	<b>1.0</b>	<b>1.0</b>	-	-	-	<b>Gwacheon-si</b>
1	1	-	-	1.0	1.0	-	-	-	Reservoir
-	-	-	-	-	-	-	-	-	Pumping Station
-	-	-	-	-	-	-	-	-	Pumping & Drainage Station
-	-	-	-	-	-	-	-	-	Drainage Station
-	-	-	-	-	-	-	-	-	Weir
-	-	-	-	-	-	-	-	-	Infiltration Gallery
-	-	-	-	-	-	-	-	-	Tube Well
-	-	-	-	-	-	-	-	-	Other Facilities
<b>2</b>	<b>2</b>	-	-	-	-	-	-	-	<b>Guri-si</b>
1	1	-	-	-	-	-	-	-	Reservoir
-	-	-	-	-	-	-	-	-	Pumping Station
-	-	-	-	-	-	-	-	-	Pumping & Drainage Station
-	-	-	-	-	-	-	-	-	Drainage Station
1	1	-	-	-	-	-	-	-	Weir
-	-	-	-	-	-	-	-	-	Infiltration Gallery
-	-	-	-	-	-	-	-	-	Tube Well
-	-	-	-	-	-	-	-	-	Other Facilities

4. 수 리 시 설 별  
Paddy Field Area

면적 : 헥타아르

시군 및 시설별	한 국 농 촌 공 사 관 할 시 설 Facilities Operated by KRC								
	수 원 공 수 No. of Facilities				수 리 답 면 적 Irrigated Paddy Field Area				보조수원공 수혜면적 Irrigated by Supplementary Facilities
	계 Total	주 Main	보 조 Supplementary	부 속 Auxiliary	계 Total	구 역 내 On Project Area	구 역 외 Out of Project Area	기 타 Others	
<b>안 산 시</b>	<b>5</b>	-	<b>1</b>	<b>4</b>	-	-	-	-	<b>3.0</b>
저 수 지	-	-	-	-	-	-	-	-	-
양 수 장	1	-	-	1	-	-	-	-	-
양 배 수 장	-	-	-	-	-	-	-	-	-
배 수 장	-	-	-	-	-	-	-	-	-
보	3	-	-	3	-	-	-	-	-
집 수 압 거	-	-	-	-	-	-	-	-	-
관 정	1	-	1	-	-	-	-	-	3.0
기 타 시 설	-	-	-	-	-	-	-	-	-
<b>고 양 시</b>	<b>11</b>	<b>3</b>	<b>2</b>	<b>6</b>	<b>2,023.8</b>	<b>2,023.8</b>	-	-	<b>573.0</b>
저 수 지	-	-	-	-	-	-	-	-	-
양 수 장	9	2	2	5	1,822.8	1,822.8	-	-	573.0
양 배 수 장	-	-	-	-	-	-	-	-	-
배 수 장	-	-	-	-	-	-	-	-	-
보	2	1	-	1	201.0	201.0	-	-	-
집 수 압 거	-	-	-	-	-	-	-	-	-
관 정	-	-	-	-	-	-	-	-	-
기 타 시 설	-	-	-	-	-	-	-	-	-
<b>과 천 시</b>	<b>1</b>	<b>1</b>	-	-	<b>18.0</b>	<b>18.0</b>	-	-	-
저 수 지	1	1	-	-	18.0	18.0	-	-	-
양 수 장	-	-	-	-	-	-	-	-	-
양 배 수 장	-	-	-	-	-	-	-	-	-
배 수 장	-	-	-	-	-	-	-	-	-
보	-	-	-	-	-	-	-	-	-
집 수 압 거	-	-	-	-	-	-	-	-	-
관 정	-	-	-	-	-	-	-	-	-
기 타 시 설	-	-	-	-	-	-	-	-	-
<b>구 리 시</b>	-	-	-	-	-	-	-	-	-
저 수 지	-	-	-	-	-	-	-	-	-
양 수 장	-	-	-	-	-	-	-	-	-
양 배 수 장	-	-	-	-	-	-	-	-	-
배 수 장	-	-	-	-	-	-	-	-	-
보	-	-	-	-	-	-	-	-	-
집 수 압 거	-	-	-	-	-	-	-	-	-
관 정	-	-	-	-	-	-	-	-	-
기 타 시 설	-	-	-	-	-	-	-	-	-

답 면 적 현 황  
by Irrigation Facilities

Area : ha

답면적 Paddy Field Area	수리답율 (%) Percentage of Irrigated Paddy Field	한 발 빈 도 별 관 개 면 적 Irrigated Area by Frequency of Drought						Administrative Division Irrigation Facilities
		계 Total	평 년 Normal Years	3 년 3 Years	5 년 5 Years	7 년 7 Years	10년 이상 Over 10 Years	
		<b>758.0</b>	<b>8.0</b>	<b>60.9</b>	-	<b>12.9</b>	<b>21.0</b>	
-	-	39.9	-	12.9	-	-	27.0	Reservoir
-	-	-	-	-	-	-	-	Pumping Station
-	-	-	-	-	-	-	-	Pumping & Drainage Station
-	-	-	-	-	-	-	-	Drainage Station
-	-	-	-	-	-	-	-	Weir
-	-	-	-	-	-	-	-	Infiltration Gallery
-	-	21.0	-	-	21.0	-	-	Tube Well
-	-	-	-	-	-	-	-	Other Facilities
<b>2,125.0</b>	<b>98.5</b>	<b>2,093.6</b>	<b>40.0</b>	<b>1,790.5</b>	-	<b>15.0</b>	<b>248.1</b>	<b>Goyang-si</b>
-	-	-	-	-	-	-	-	Reservoir
-	-	1,822.8	-	1,790.5	-	-	32.3	Pumping Station
-	-	-	-	-	-	-	-	Pumping & Drainage Station
-	-	-	-	-	-	-	-	Drainage Station
-	-	230.8	-	-	-	15.0	215.8	Weir
-	-	-	-	-	-	-	-	Infiltration Gallery
-	-	40.0	40.0	-	-	-	-	Tube Well
-	-	-	-	-	-	-	-	Other Facilities
<b>22.0</b>	<b>86.4</b>	<b>19.0</b>	<b>1.0</b>	-	<b>18.0</b>	-	-	<b>Gwacheon-si</b>
-	-	19.0	1.0	-	18.0	-	-	Reservoir
-	-	-	-	-	-	-	-	Pumping Station
-	-	-	-	-	-	-	-	Pumping & Drainage Station
-	-	-	-	-	-	-	-	Drainage Station
-	-	-	-	-	-	-	-	Weir
-	-	-	-	-	-	-	-	Infiltration Gallery
-	-	-	-	-	-	-	-	Tube Well
-	-	-	-	-	-	-	-	Other Facilities
<b>7.0</b>	-	-	-	-	-	-	-	<b>Guri-si</b>
-	-	-	-	-	-	-	-	Reservoir
-	-	-	-	-	-	-	-	Pumping Station
-	-	-	-	-	-	-	-	Pumping & Drainage Station
-	-	-	-	-	-	-	-	Drainage Station
-	-	-	-	-	-	-	-	Weir
-	-	-	-	-	-	-	-	Infiltration Gallery
-	-	-	-	-	-	-	-	Tube Well
-	-	-	-	-	-	-	-	Other Facilities

4. 수 리 시 설 별  
Paddy Field Area

면적 : 헥타아르

시군 및 시설별	합 계 Total								
	수 원 공 수 No. of Facilities				수 리 답 면 적 Irrigated Paddy Field Area				보조수원공 수혜면적 Irrigated by Supple- mentary Facilities
	계 Total	주 Main	보 조 Supple- mentary	부 속 Auxiliary	계 Total	구 역 내 On Project Area	구 역 외 Out of Project Area	기 타 Others	
<b>남 양 주 시</b>	<b>161</b>	<b>99</b>	<b>61</b>	<b>1</b>	<b>707.3</b>	<b>707.3</b>	-	-	<b>202.3</b>
저 수 지	15	15	-	-	420.6	420.6	-	-	-
양 수 장	4	4	-	-	131.2	131.2	-	-	-
양 배 수 장	-	-	-	-	-	-	-	-	-
배 수 장	-	-	-	-	-	-	-	-	-
보	69	69	-	-	110.2	110.2	-	-	-
집 수 압 거	2	2	-	-	17.0	17.0	-	-	-
관 정	71	9	61	1	28.3	28.3	-	-	202.3
기 타 시 설	-	-	-	-	-	-	-	-	-
<b>오 산 시</b>	<b>34</b>	<b>34</b>	-	-	<b>421.7</b>	<b>414.7</b>	<b>7.0</b>	-	-
저 수 지	7	7	-	-	265.9	265.9	-	-	-
양 수 장	3	3	-	-	54.0	47.0	7.0	-	-
양 배 수 장	-	-	-	-	-	-	-	-	-
배 수 장	-	-	-	-	-	-	-	-	-
보	-	-	-	-	-	-	-	-	-
집 수 압 거	2	2	-	-	31.3	31.3	-	-	-
관 정	22	22	-	-	70.5	70.5	-	-	-
기 타 시 설	-	-	-	-	-	-	-	-	-
<b>시 흥 시</b>	<b>42</b>	<b>31</b>	<b>11</b>	-	<b>990.5</b>	<b>990.5</b>	-	-	<b>268.8</b>
저 수 지	7	5	2	-	881.7	881.7	-	-	167.6
양 수 장	5	1	4	-	14.0	14.0	-	-	89.2
양 배 수 장	-	-	-	-	-	-	-	-	-
배 수 장	-	-	-	-	-	-	-	-	-
보	1	-	1	-	-	-	-	-	-
집 수 압 거	2	2	-	-	7.9	7.9	-	-	-
관 정	27	23	4	-	86.9	86.9	-	-	12.0
기 타 시 설	-	-	-	-	-	-	-	-	-
<b>군 포 시</b>	<b>4</b>	<b>3</b>	-	<b>1</b>	<b>138.7</b>	<b>138.7</b>	-	-	-
저 수 지	2	2	-	-	137.7	137.7	-	-	-
양 수 장	1	-	-	1	-	-	-	-	-
양 배 수 장	-	-	-	-	-	-	-	-	-
배 수 장	-	-	-	-	-	-	-	-	-
보	-	-	-	-	-	-	-	-	-
집 수 압 거	-	-	-	-	-	-	-	-	-
관 정	1	1	-	-	1.0	1.0	-	-	-
기 타 시 설	-	-	-	-	-	-	-	-	-

답 면 적 현 황  
by Irrigation Facilities

Area : ha

시 군 관 할 시 설 Facilities Operated by Si and Gun									Administrative Division  Irrigation Facilities
수 원 공 수 No. of Facilities				수 리 답 면 적 Irrigated Paddy Field Area				보조수원공 수혜면적 Irrigated by Supple- mentary Facilities	
계 Total	주 Main	보 조 Supple- mentary	부 속 Auxiliary	계 Total	구 역 내 On Project Area	구 역 외 Out of Project Area	기 타 Others		
<b>158</b>	<b>97</b>	<b>61</b>	-	<b>251.8</b>	<b>251.8</b>	-	-	<b>202.3</b>	<b>Namyangju-si</b>
14	14	-	-	90.3	90.3	-	-	-	Reservoir
3	3	-	-	6.0	6.0	-	-	-	Pumping Station
-	-	-	-	-	-	-	-	-	Pumping & Drainage Station
-	-	-	-	-	-	-	-	-	Drainage Station
69	69	-	-	110.2	110.2	-	-	-	Weir
2	2	-	-	17.0	17.0	-	-	-	Infiltration Gallery
70	9	61	-	28.3	28.3	-	-	202.3	Tube Well
-	-	-	-	-	-	-	-	-	Other Facilities
<b>33</b>	<b>33</b>	-	-	<b>231.3</b>	<b>224.3</b>	<b>7.0</b>	-	-	<b>Osan-si</b>
6	6	-	-	75.5	75.5	-	-	-	Reservoir
3	3	-	-	54.0	47.0	7.0	-	-	Pumping Station
-	-	-	-	-	-	-	-	-	Pumping & Drainage Station
-	-	-	-	-	-	-	-	-	Drainage Station
-	-	-	-	-	-	-	-	-	Weir
2	2	-	-	31.3	31.3	-	-	-	Infiltration Gallery
22	22	-	-	70.5	70.5	-	-	-	Tube Well
-	-	-	-	-	-	-	-	-	Other Facilities
<b>29</b>	<b>28</b>	<b>1</b>	-	<b>180.8</b>	<b>180.8</b>	-	-	<b>10.0</b>	<b>Siheung-si</b>
2	2	-	-	72.0	72.0	-	-	-	Reservoir
2	1	1	-	14.0	14.0	-	-	10.0	Pumping Station
-	-	-	-	-	-	-	-	-	Pumping & Drainage Station
-	-	-	-	-	-	-	-	-	Drainage Station
-	-	-	-	-	-	-	-	-	Weir
2	2	-	-	7.9	7.9	-	-	-	Infiltration Gallery
23	23	-	-	86.9	86.9	-	-	-	Tube Well
-	-	-	-	-	-	-	-	-	Other Facilities
<b>3</b>	<b>2</b>	-	<b>1</b>	<b>50.3</b>	<b>50.3</b>	-	-	-	<b>Gunpo-si</b>
1	1	-	-	49.3	49.3	-	-	-	Reservoir
1	-	-	1	-	-	-	-	-	Pumping Station
-	-	-	-	-	-	-	-	-	Pumping & Drainage Station
-	-	-	-	-	-	-	-	-	Drainage Station
-	-	-	-	-	-	-	-	-	Weir
-	-	-	-	-	-	-	-	-	Infiltration Gallery
1	1	-	-	1.0	1.0	-	-	-	Tube Well
-	-	-	-	-	-	-	-	-	Other Facilities



4. 수 리 시 설 별  
Paddy Field Area

면적 : 헥타아르

시군 및 시설별	합 계 Total								
	수 원 공 수 No. of Facilities				수 리 답 면 적 Irrigated Paddy Field Area				보조수원공 수혜면적 Irrigated by Supple- mentary Facilities
	계 Total	주 Main	보 조 Supple- mentary	부 속 Auxiliary	계 Total	구 역 내 On Project Area	구 역 외 Out of Project Area	기 타 Others	
<b>의 왕 시</b>	<b>7</b>	<b>7</b>	-	-	<b>126.8</b>	<b>126.8</b>	-	-	-
저 수 지	3	3	-	-	121.6	121.6	-	-	-
양 수 장	1	1	-	-	-	-	-	-	-
양 배 수 장	-	-	-	-	-	-	-	-	-
배 수 장	-	-	-	-	-	-	-	-	-
보	1	1	-	-	-	-	-	-	-
집 수 압 거	2	2	-	-	5.2	5.2	-	-	-
관 정	-	-	-	-	-	-	-	-	-
기 타 시 설	-	-	-	-	-	-	-	-	-
<b>하 남 시</b>	<b>5</b>	<b>3</b>	-	<b>2</b>	<b>58.0</b>	<b>58.0</b>	-	-	-
저 수 지	2	2	-	-	-	-	-	-	-
양 수 장	3	1	-	2	58.0	58.0	-	-	-
양 배 수 장	-	-	-	-	-	-	-	-	-
배 수 장	-	-	-	-	-	-	-	-	-
보	-	-	-	-	-	-	-	-	-
집 수 압 거	-	-	-	-	-	-	-	-	-
관 정	-	-	-	-	-	-	-	-	-
기 타 시 설	-	-	-	-	-	-	-	-	-
<b>용 인 시</b>	<b>588</b>	<b>440</b>	<b>137</b>	<b>11</b>	<b>4,647.6</b>	<b>4,616.8</b>	<b>30.8</b>	-	<b>2,615.7</b>
저 수 지	59	58	1	-	2,450.4	2,426.4	24.0	-	2,156.0
양 수 장	8	3	-	5	3.0	3.0	-	-	-
양 배 수 장	-	-	-	-	-	-	-	-	-
배 수 장	-	-	-	-	-	-	-	-	-
보	156	148	7	1	892.4	887.2	5.2	-	262.0
집 수 압 거	39	27	11	1	388.5	386.9	1.6	-	50.1
관 정	326	204	118	4	913.3	913.3	-	-	147.6
기 타 시 설	-	-	-	-	-	-	-	-	-
<b>파 주 시</b>	<b>250</b>	<b>52</b>	<b>143</b>	<b>55</b>	<b>8,140.0</b>	<b>8,076.5</b>	<b>63.5</b>	-	<b>1,175.4</b>
저 수 지	10	8	2	-	1,151.7	1,141.1	10.6	-	-
양 수 장	46	18	1	27	6,558.1	6,510.2	47.9	-	30.0
양 배 수 장	3	1	-	2	257.8	257.8	-	-	-
배 수 장	20	-	-	20	-	-	-	-	-
보	41	22	16	3	167.6	162.6	5.0	-	551.6
집 수 압 거	14	2	11	1	4.8	4.8	-	-	385.4
관 정	116	1	113	2	-	-	-	-	208.4
기 타 시 설	-	-	-	-	-	-	-	-	-

답 면 적 현 황  
by Irrigation Facilities

Area : ha

시 군 관 할 시 설 Facilities Operated by Si and Gun									Administrative Division  Irrigation Facilities
수 원 공 수 No. of Facilities				수 리 답 면 적 Irrigated Paddy Field Area				보조수원공 수혜면적 Irrigated by Supple- mentary Facilities	
계 Total	주 Main	보 조 Supple- mentary	부 속 Auxiliary	계 Total	구 역 내 On Project Area	구 역 외 Out of Project Area	기 타 Others		
<b>5</b>	<b>5</b>	-	-	<b>15.2</b>	<b>15.2</b>	-	-	-	<b>Uiwang-si</b>
1	1	-	-	10.0	10.0	-	-	-	Reservoir
1	1	-	-	-	-	-	-	-	Pumping Station
-	-	-	-	-	-	-	-	-	Pumping & Drainage Station
-	-	-	-	-	-	-	-	-	Drainage Station
1	1	-	-	-	-	-	-	-	Weir
2	2	-	-	5.2	5.2	-	-	-	Infiltration Gallery
-	-	-	-	-	-	-	-	-	Tube Well
-	-	-	-	-	-	-	-	-	Other Facilities
<b>2</b>	<b>2</b>	-	-	-	-	-	-	-	<b>Hanam-si</b>
2	2	-	-	-	-	-	-	-	Reservoir
-	-	-	-	-	-	-	-	-	Pumping Station
-	-	-	-	-	-	-	-	-	Pumping & Drainage Station
-	-	-	-	-	-	-	-	-	Drainage Station
-	-	-	-	-	-	-	-	-	Weir
-	-	-	-	-	-	-	-	-	Infiltration Gallery
-	-	-	-	-	-	-	-	-	Tube Well
-	-	-	-	-	-	-	-	-	Other Facilities
<b>570</b>	<b>435</b>	<b>130</b>	<b>5</b>	<b>2,711.5</b>	<b>2,680.7</b>	<b>30.8</b>	-	<b>200.7</b>	<b>Yongin-si</b>
53	53	-	-	514.3	490.3	24.0	-	-	Reservoir
6	3	-	3	3.0	3.0	-	-	-	Pumping Station
-	-	-	-	-	-	-	-	-	Pumping & Drainage Station
-	-	-	-	-	-	-	-	-	Drainage Station
150	148	1	1	892.4	887.2	5.2	-	3.0	Weir
39	27	11	1	388.5	386.9	1.6	-	50.1	Infiltration Gallery
322	204	118	-	913.3	913.3	-	-	147.6	Tube Well
-	-	-	-	-	-	-	-	-	Other Facilities
<b>115</b>	<b>34</b>	<b>81</b>	<b>-</b>	<b>201.8</b>	<b>196.8</b>	<b>5.0</b>	-	<b>125.3</b>	<b>Paju-si</b>
3	2	1	-	11.0	11.0	-	-	-	Reservoir
10	10	-	-	168.4	168.4	-	-	-	Pumping Station
-	-	-	-	-	-	-	-	-	Pumping & Drainage Station
-	-	-	-	-	-	-	-	-	Drainage Station
20	19	1	-	17.6	12.6	5.0	-	-	Weir
6	2	4	-	4.8	4.8	-	-	31.9	Infiltration Gallery
76	1	75	-	-	-	-	-	93.4	Tube Well
-	-	-	-	-	-	-	-	-	Other Facilities





4. 수 리 시 설 별  
Paddy Field Area

면적 : 헥타아르

시군 및 시설별	합 계 Total								
	수 원 공 수 No. of Facilities				수 리 답 면 적 Irrigated Paddy Field Area				보조수원공 수혜면적 Irrigated by Supple- mentary Facilities
	계 Total	주 Main	보 조 Supple- mentary	부 속 Auxiliary	계 Total	구 역 내 On Project Area	구 역 외 Out of Project Area	기 타 Others	
<b>이 천 시</b>	<b>457</b>	<b>378</b>	<b>54</b>	<b>25</b>	<b>4,388.4</b>	<b>3,387.3</b>	<b>42.2</b>	<b>958.9</b>	<b>1,203.0</b>
저 수 지	19	19	-	-	854.3	813.1	41.2	-	-
양 수 장	33	13	20	-	793.8	792.8	1.0	-	620.8
양 배 수 장	-	-	-	-	-	-	-	-	-
배 수 장	-	-	-	-	-	-	-	-	-
보	61	45	8	8	340.5	340.5	-	-	369.4
집 수 압 거	92	66	9	17	635.7	635.7	-	-	167.3
관 정	252	235	17	-	805.2	805.2	-	-	45.5
기 타 시 설	-	-	-	-	958.9	-	-	958.9	-
<b>안 성 시</b>	<b>350</b>	<b>263</b>	<b>20</b>	<b>67</b>	<b>8,940.6</b>	<b>8,821.9</b>	<b>118.7</b>	<b>-</b>	<b>1,719.0</b>
저 수 지	66	61	1	4	7,114.3	7,040.5	73.8	-	6.0
양 수 장	38	16	8	14	243.8	241.5	2.3	-	523.0
양 배 수 장	-	-	-	-	-	-	-	-	-
배 수 장	2	-	-	2	-	-	-	-	-
보	41	26	9	6	473.9	464.9	9.0	-	1,184.0
집 수 압 거	20	19	-	1	569.4	543.8	25.6	-	-
관 정	183	141	2	40	539.2	531.2	8.0	-	6.0
기 타 시 설	-	-	-	-	-	-	-	-	-
<b>김 포 시</b>	<b>65</b>	<b>37</b>	<b>2</b>	<b>26</b>	<b>6,476.3</b>	<b>6,466.1</b>	<b>10.2</b>	<b>-</b>	<b>5.0</b>
저 수 지	7	6	-	1	48.2	48.2	-	-	-
양 수 장	33	9	-	24	380.2	370.0	10.2	-	-
양 배 수 장	2	2	-	-	5,956.0	5,956.0	-	-	-
배 수 장	1	-	-	1	-	-	-	-	-
보	-	-	-	-	-	-	-	-	-
집 수 압 거	-	-	-	-	-	-	-	-	-
관 정	22	20	2	-	91.9	91.9	-	-	5.0
기 타 시 설	-	-	-	-	-	-	-	-	-
<b>화 성 시</b>	<b>336</b>	<b>275</b>	<b>13</b>	<b>48</b>	<b>6,799.8</b>	<b>4,793.7</b>	<b>6.1</b>	<b>2,000.0</b>	<b>3,713.2</b>
저 수 지	52	52	-	-	2,651.3	2,651.3	-	-	-
양 수 장	75	34	4	37	1,229.0	1,229.0	-	-	3,474.2
양 배 수 장	1	1	-	-	65.0	65.0	-	-	-
배 수 장	-	-	-	-	-	-	-	-	-
보	31	17	3	11	135.5	135.5	-	-	220.0
집 수 압 거	14	14	-	-	209.4	203.3	6.1	-	-
관 정	163	157	6	-	509.6	509.6	-	-	19.0
기 타 시 설	-	-	-	-	2,000.0	-	-	2,000.0	-

답 면 적 현 황  
by Irrigation Facilities

Area : ha

시 군 관 할 시 설 Facilities Operated by Si and Gun										Administrative Division  Irrigation Facilities
수 원 공 수 No. of Facilities				수 리 답 면 적 Irrigated Paddy Field Area				보조수원공 수혜면적 Irrigated by Supple- mentary Facilities		
계 Total	주 Main	보 조 Supple- mentary	부 속 Auxiliary	계 Total	구 역 내 On Project Area	구 역 외 Out of Project Area	기 타 Others			
<b>379</b>	<b>366</b>	<b>13</b>	<b>-</b>	<b>3,022.7</b>	<b>2,062.0</b>	<b>1.8</b>	<b>958.9</b>	<b>33.1</b>	<b>Icheon-si</b>	
15	15	-	-	236.7	234.9	1.8	-	-	Reservoir	
6	5	1	-	45.7	45.7	-	-	8.0	Pumping Station	
-	-	-	-	-	-	-	-	-	Pumping & Drainage Station	
-	-	-	-	-	-	-	-	-	Drainage Station	
46	45	1	-	340.5	340.5	-	-	1.7	Weir	
71	66	5	-	635.7	635.7	-	-	10.9	Infiltration Gallery	
241	235	6	-	805.2	805.2	-	-	12.5	Tube Well	
-	-	-	-	958.9	-	-	958.9	-	Other Facilities	
<b>247</b>	<b>245</b>	<b>2</b>	<b>-</b>	<b>2,039.5</b>	<b>1,920.8</b>	<b>118.7</b>	<b>-</b>	<b>6.0</b>	<b>Anseong-si</b>	
48	48	-	-	594.5	520.7	73.8	-	-	Reservoir	
16	16	-	-	243.8	241.5	2.3	-	-	Pumping Station	
-	-	-	-	-	-	-	-	-	Pumping & Drainage Station	
-	-	-	-	-	-	-	-	-	Drainage Station	
25	25	-	-	446.0	437.0	9.0	-	-	Weir	
15	15	-	-	216.0	190.4	25.6	-	-	Infiltration Gallery	
143	141	2	-	539.2	531.2	8.0	-	6.0	Tube Well	
-	-	-	-	-	-	-	-	-	Other Facilities	
<b>37</b>	<b>34</b>	<b>-</b>	<b>3</b>	<b>499.8</b>	<b>489.6</b>	<b>10.2</b>	<b>-</b>	<b>-</b>	<b>Gimpo-si</b>	
6	5	-	1	27.7	27.7	-	-	-	Reservoir	
11	9	-	2	380.2	370.0	10.2	-	-	Pumping Station	
-	-	-	-	-	-	-	-	-	Pumping & Drainage Station	
-	-	-	-	-	-	-	-	-	Drainage Station	
-	-	-	-	-	-	-	-	-	Weir	
-	-	-	-	-	-	-	-	-	Infiltration Gallery	
20	20	-	-	91.9	91.9	-	-	-	Tube Well	
-	-	-	-	-	-	-	-	-	Other Facilities	
<b>270</b>	<b>266</b>	<b>4</b>	<b>-</b>	<b>4,576.5</b>	<b>2,570.4</b>	<b>6.1</b>	<b>2,000.0</b>	<b>79.0</b>	<b>Hwaseong-si</b>	
43	43	-	-	428.0	428.0	-	-	-	Reservoir	
36	34	2	-	1,229.0	1,229.0	-	-	25.0	Pumping Station	
1	1	-	-	65.0	65.0	-	-	-	Pumping & Drainage Station	
-	-	-	-	-	-	-	-	-	Drainage Station	
18	17	1	-	135.5	135.5	-	-	50.0	Weir	
14	14	-	-	209.4	203.3	6.1	-	-	Infiltration Gallery	
158	157	1	-	509.6	509.6	-	-	4.0	Tube Well	
-	-	-	-	2,000.0	-	-	2,000.0	-	Other Facilities	

4. 수 리 시 설 별  
Paddy Field Area

면적 : 헥타아르

시군 및 시설별	한 국 농 촌 공 사 관 할 시 설 Facilities Operated by KRC								
	수 원 공 수 No. of Facilities				수 리 답 면 적 Irrigated Paddy Field Area				보조수원공 수혜면적 Irrigated by Supplementary Facilities
	계 Total	주 Main	보 조 Supplementary	부 속 Auxiliary	계 Total	구 역 내 On Project Area	구 역 외 Out of Project Area	기 타 Others	
<b>이 천 시</b>	<b>78</b>	<b>12</b>	<b>41</b>	<b>25</b>	<b>1,365.7</b>	<b>1,325.3</b>	<b>40.4</b>	<b>-</b>	<b>1,169.9</b>
저 수 지	4	4	-	-	617.6	578.2	39.4	-	-
양 수 장	27	8	19	-	748.1	747.1	1.0	-	612.8
양 배 수 장	-	-	-	-	-	-	-	-	-
배 수 장	-	-	-	-	-	-	-	-	-
보	15	-	7	8	-	-	-	-	367.7
집 수 압 거	21	-	4	17	-	-	-	-	156.4
관 정	11	-	11	-	-	-	-	-	33.0
기 타 시 설	-	-	-	-	-	-	-	-	-
<b>안 성 시</b>	<b>103</b>	<b>18</b>	<b>18</b>	<b>67</b>	<b>6,901.1</b>	<b>6,901.1</b>	<b>-</b>	<b>-</b>	<b>1,713.0</b>
저 수 지	18	13	1	4	6,519.8	6,519.8	-	-	6.0
양 수 장	22	-	8	14	-	-	-	-	523.0
양 배 수 장	-	-	-	-	-	-	-	-	-
배 수 장	2	-	-	2	-	-	-	-	-
보	16	1	9	6	27.9	27.9	-	-	1,184.0
집 수 압 거	5	4	-	1	353.4	353.4	-	-	-
관 정	40	-	-	40	-	-	-	-	-
기 타 시 설	-	-	-	-	-	-	-	-	-
<b>김 포 시</b>	<b>28</b>	<b>3</b>	<b>2</b>	<b>23</b>	<b>5,976.5</b>	<b>5,976.5</b>	<b>-</b>	<b>-</b>	<b>5.0</b>
저 수 지	1	1	-	-	20.5	20.5	-	-	-
양 수 장	22	-	-	22	-	-	-	-	-
양 배 수 장	2	2	-	-	5,956.0	5,956.0	-	-	-
배 수 장	1	-	-	1	-	-	-	-	-
보	-	-	-	-	-	-	-	-	-
집 수 압 거	-	-	-	-	-	-	-	-	-
관 정	2	-	2	-	-	-	-	-	5.0
기 타 시 설	-	-	-	-	-	-	-	-	-
<b>화 성 시</b>	<b>66</b>	<b>9</b>	<b>9</b>	<b>48</b>	<b>2,223.3</b>	<b>2,223.3</b>	<b>-</b>	<b>-</b>	<b>3,634.2</b>
저 수 지	9	9	-	-	2,223.3	2,223.3	-	-	-
양 수 장	39	-	2	37	-	-	-	-	3,449.2
양 배 수 장	-	-	-	-	-	-	-	-	-
배 수 장	-	-	-	-	-	-	-	-	-
보	13	-	2	11	-	-	-	-	170.0
집 수 압 거	-	-	-	-	-	-	-	-	-
관 정	5	-	5	-	-	-	-	-	15.0
기 타 시 설	-	-	-	-	-	-	-	-	-

답 면 적 현 황  
by Irrigation Facilities

Area : ha

답면적 Paddy Field Area	수리답율 (%) Percentage of Irrigated Paddy Field	한 발 빈도 별 관 개 면 적 Irrigated Area by Frequency of Drought						Administrative Division Irrigation Facilities
		계 Total	평 년 Normal Years	3 년 3 Years	5 년 5 Years	7 년 7 Years	10년 이상 Over 10 Years	
<b>10,133.0</b>	<b>43.3</b>	<b>4,388.4</b>	<b>2,057.6</b>	<b>669.4</b>	<b>8.9</b>	<b>7.2</b>	<b>1,645.3</b>	<b>Icheon-si</b>
-	-	854.3	92.0	145.0	-	-	617.3	Reservoir
-	-	793.8	4.3	204.8	-	-	584.7	Pumping Station
-	-	-	-	-	-	-	-	Pumping & Drainage Station
-	-	-	-	-	-	-	-	Drainage Station
-	-	340.5	138.9	185.1	3.9	-	12.6	Weir
-	-	635.7	370.8	129.7	-	-	135.2	Infiltration Gallery
-	-	805.2	492.7	4.8	5.0	7.2	295.5	Tube Well
-	-	958.9	958.9	-	-	-	-	Other Facilities
<b>9,616.0</b>	<b>93.0</b>	<b>8,940.6</b>	<b>1,672.5</b>	<b>175.3</b>	<b>1,181.3</b>	<b>1,283.6</b>	<b>4,627.9</b>	<b>Anseong-si</b>
-	-	7,114.3	776.0	24.5	550.5	1,268.6	4,494.7	Reservoir
-	-	243.8	158.5	6.0	79.3	-	-	Pumping Station
-	-	-	-	-	-	-	-	Pumping & Drainage Station
-	-	-	-	-	-	-	-	Drainage Station
-	-	473.9	301.2	144.8	27.9	-	-	Weir
-	-	569.4	191.4	-	353.4	-	24.6	Infiltration Gallery
-	-	539.2	245.4	-	170.2	15.0	108.6	Tube Well
-	-	-	-	-	-	-	-	Other Facilities
<b>6,995.0</b>	<b>92.6</b>	<b>6,476.3</b>	<b>360.6</b>	<b>13.2</b>	<b>-</b>	<b>-</b>	<b>6,102.5</b>	<b>Gimpo-si</b>
-	-	48.2	7.0	13.2	-	-	28.0	Reservoir
-	-	380.2	331.6	-	-	-	48.6	Pumping Station
-	-	5,956.0	-	-	-	-	5,956.0	Pumping & Drainage Station
-	-	-	-	-	-	-	-	Drainage Station
-	-	-	-	-	-	-	-	Weir
-	-	-	-	-	-	-	-	Infiltration Gallery
-	-	91.9	22.0	-	-	-	69.9	Tube Well
-	-	-	-	-	-	-	-	Other Facilities
<b>14,859.0</b>	<b>45.8</b>	<b>6,799.8</b>	<b>3,992.4</b>	<b>814.6</b>	<b>860.1</b>	<b>15.7</b>	<b>1,117.0</b>	<b>Hwaseong-si</b>
-	-	2,651.3	323.4	605.6	860.1	15.7	846.5	Reservoir
-	-	1,229.0	1,094.0	19.3	-	-	115.7	Pumping Station
-	-	65.0	-	-	-	-	65.0	Pumping & Drainage Station
-	-	-	-	-	-	-	-	Drainage Station
-	-	135.5	86.1	13.2	-	-	36.2	Weir
-	-	209.4	142.6	13.2	-	-	53.6	Infiltration Gallery
-	-	509.6	346.3	163.3	-	-	-	Tube Well
-	-	2,000.0	2,000.0	-	-	-	-	Other Facilities

4. 수 리 시 설 별  
Paddy Field Area

면적 : 헥타아르

시군 및 시설별	합 계 Total								
	수 원 공 수 No. of Facilities				수 리 답 면 적 Irrigated Paddy Field Area				보조수원공 수혜면적 Irrigated by Supplementary Facilities
	계 Total	주 Main	보 조 Supplementary	부 속 Auxiliary	계 Total	구 역 내 On Project Area	구 역 외 Out of Project Area	기 타 Others	
<b>광 주 시</b>	<b>114</b>	<b>98</b>	<b>5</b>	<b>11</b>	<b>755.9</b>	<b>755.9</b>	-	-	<b>77.6</b>
저 수 지	9	9	-	-	382.5	382.5	-	-	-
양 수 장	13	8	3	2	184.1	184.1	-	-	65.6
양 배 수 장	-	-	-	-	-	-	-	-	-
배 수 장	-	-	-	-	-	-	-	-	-
보	65	55	1	9	155.0	155.0	-	-	9.0
집 수 압 거	3	3	-	-	10.6	10.6	-	-	-
관 정	24	23	1	-	23.7	23.7	-	-	3.0
기 타 시 설	-	-	-	-	-	-	-	-	-
<b>양 주 시</b>	<b>240</b>	<b>156</b>	<b>78</b>	<b>6</b>	<b>1,818.0</b>	<b>1,698.3</b>	<b>21.2</b>	<b>98.5</b>	<b>437.9</b>
저 수 지	17	17	-	-	1,043.9	1,036.5	7.4	-	-
양 수 장	4	-	1	3	-	-	-	-	15.0
양 배 수 장	-	-	-	-	-	-	-	-	-
배 수 장	-	-	-	-	-	-	-	-	-
보	68	55	11	2	293.7	279.9	13.8	-	214.0
집 수 압 거	17	13	4	-	117.6	117.6	-	-	40.0
관 정	134	71	62	1	264.3	264.3	-	-	168.9
기 타 시 설	-	-	-	-	98.5	-	-	98.5	-
<b>포 천 시</b>	<b>252</b>	<b>202</b>	<b>45</b>	<b>5</b>	<b>3,131.0</b>	<b>3,079.3</b>	<b>51.7</b>	-	<b>714.1</b>
저 수 지	36	30	6	-	1,640.1	1,599.4	40.7	-	100.6
양 수 장	27	12	15	-	377.8	376.8	1.0	-	497.7
양 배 수 장	-	-	-	-	-	-	-	-	-
배 수 장	-	-	-	-	-	-	-	-	-
보	105	96	6	3	916.2	906.2	10.0	-	58.6
집 수 압 거	-	-	-	-	-	-	-	-	-
관 정	84	64	18	2	196.9	196.9	-	-	57.2
기 타 시 설	-	-	-	-	-	-	-	-	-
<b>여 주 군</b>	<b>237</b>	<b>198</b>	<b>32</b>	<b>7</b>	<b>4,613.1</b>	<b>4,482.3</b>	<b>30.8</b>	<b>100.0</b>	<b>1,554.5</b>
저 수 지	14	12	2	-	570.2	563.4	6.8	-	-
양 수 장	24	12	12	-	2,822.2	2,813.2	9.0	-	1,321.8
양 배 수 장	-	-	-	-	-	-	-	-	-
배 수 장	1	-	1	-	-	-	-	-	90.7
보	33	27	6	-	311.0	300.0	11.0	-	27.0
집 수 압 거	38	24	7	7	268.0	268.0	-	-	103.0
관 정	127	123	4	-	541.7	537.7	4.0	-	12.0
기 타 시 설	-	-	-	-	100.0	-	-	100.0	-

답 면 적 현 황  
by Irrigation Facilities

Area : ha

시 군 관 할 시 설 Facilities Operated by Si and Gun										Administrative Division
수 원 공 수 No. of Facilities				수 리 답 면 적 Irrigated Paddy Field Area				보조수원공 수혜면적 Irrigated by Supplementary Facilities		
계 Total	주 Main	보 조 Supplementary	부 속 Auxiliary	계 Total	구 역 내 On Project Area	구 역 외 Out of Project Area	기 타 Others			
<b>93</b>	<b>92</b>	<b>1</b>	<b>-</b>	<b>244.7</b>	<b>244.7</b>	<b>-</b>	<b>-</b>	<b>3.0</b>	<b>Gwangju-si</b>	
7	7	-	-	50.7	50.7	-	-	-	Reservoir	
6	6	-	-	43.5	43.5	-	-	-	Pumping Station	
-	-	-	-	-	-	-	-	-	Pumping & Drainage Station	
-	-	-	-	-	-	-	-	-	Drainage Station	
53	53	-	-	116.2	116.2	-	-	-	Weir	
3	3	-	-	10.6	10.6	-	-	-	Infiltration Gallery	
24	23	1	-	23.7	23.7	-	-	3.0	Tube Well	
-	-	-	-	-	-	-	-	-	Other Facilities	
<b>194</b>	<b>148</b>	<b>46</b>	<b>-</b>	<b>814.3</b>	<b>702.0</b>	<b>13.8</b>	<b>98.5</b>	<b>122.9</b>	<b>Yangju-si</b>	
10	10	-	-	90.2	90.2	-	-	-	Reservoir	
-	-	-	-	-	-	-	-	-	Pumping Station	
-	-	-	-	-	-	-	-	-	Pumping & Drainage Station	
-	-	-	-	-	-	-	-	-	Drainage Station	
55	54	1	-	243.7	229.9	13.8	-	3.0	Weir	
14	13	1	-	117.6	117.6	-	-	5.0	Infiltration Gallery	
115	71	44	-	264.3	264.3	-	-	114.9	Tube Well	
-	-	-	-	98.5	-	-	98.5	-	Other Facilities	
<b>213</b>	<b>193</b>	<b>20</b>	<b>-</b>	<b>1,711.1</b>	<b>1,663.2</b>	<b>47.9</b>	<b>-</b>	<b>192.1</b>	<b>Pocheon-si</b>	
24	22	2	-	220.2	183.3	36.9	-	20.5	Reservoir	
18	11	7	-	377.8	376.8	1.0	-	101.7	Pumping Station	
-	-	-	-	-	-	-	-	-	Pumping & Drainage Station	
-	-	-	-	-	-	-	-	-	Drainage Station	
98	96	2	-	916.2	906.2	10.0	-	40.0	Weir	
-	-	-	-	-	-	-	-	-	Infiltration Gallery	
73	64	9	-	196.9	196.9	-	-	29.9	Tube Well	
-	-	-	-	-	-	-	-	-	Other Facilities	
<b>197</b>	<b>188</b>	<b>9</b>	<b>-</b>	<b>1,543.3</b>	<b>1,412.5</b>	<b>30.8</b>	<b>100.0</b>	<b>55.0</b>	<b>Yeosu-gun</b>	
9	9	-	-	135.6	128.8	6.8	-	-	Reservoir	
5	5	-	-	187.0	178.0	9.0	-	-	Pumping Station	
-	-	-	-	-	-	-	-	-	Pumping & Drainage Station	
-	-	-	-	-	-	-	-	-	Drainage Station	
32	27	5	-	311.0	300.0	11.0	-	22.0	Weir	
28	24	4	-	268.0	268.0	-	-	33.0	Infiltration Gallery	
123	123	-	-	541.7	537.7	4.0	-	-	Tube Well	
-	-	-	-	100.0	-	-	100.0	-	Other Facilities	

4. 수 리 시 설 별  
Paddy Field Area

면적 : 헥타아르

시군 및 시설별	한 국 농 촌 공 사 관 할 시 설 Facilities Operated by KRC								
	수 원 공 수 No. of Facilities				수 리 답 면 적 Irrigated Paddy Field Area				보조수원공 수혜면적 Irrigated by Supplementary Facilities
	계 Total	주 Main	보 조 Supplementary	부 속 Auxiliary	계 Total	구 역 내 On Project Area	구 역 외 Out of Project Area	기 타 Others	
<b>광 주 시</b>	<b>21</b>	<b>6</b>	<b>4</b>	<b>11</b>	<b>511.2</b>	<b>511.2</b>	-	-	<b>74.6</b>
저 수 지	2	2	-	-	331.8	331.8	-	-	-
양 수 장	7	2	3	2	140.6	140.6	-	-	65.6
양 배 수 장	-	-	-	-	-	-	-	-	-
배 수 장	-	-	-	-	-	-	-	-	-
보	12	2	1	9	38.8	38.8	-	-	9.0
집 수 압 거	-	-	-	-	-	-	-	-	-
관 정	-	-	-	-	-	-	-	-	-
기 타 시 설	-	-	-	-	-	-	-	-	-
<b>양 주 시</b>	<b>46</b>	<b>8</b>	<b>32</b>	<b>6</b>	<b>1,003.7</b>	<b>996.3</b>	<b>7.4</b>	-	<b>315.0</b>
저 수 지	7	7	-	-	953.7	946.3	7.4	-	-
양 수 장	4	-	1	3	-	-	-	-	15.0
양 배 수 장	-	-	-	-	-	-	-	-	-
배 수 장	-	-	-	-	-	-	-	-	-
보	13	1	10	2	50.0	50.0	-	-	211.0
집 수 압 거	3	-	3	-	-	-	-	-	35.0
관 정	19	-	18	1	-	-	-	-	54.0
기 타 시 설	-	-	-	-	-	-	-	-	-
<b>포 천 시</b>	<b>39</b>	<b>9</b>	<b>25</b>	<b>5</b>	<b>1,419.9</b>	<b>1,416.1</b>	<b>3.8</b>	-	<b>522.0</b>
저 수 지	12	8	4	-	1,419.9	1,416.1	3.8	-	80.1
양 수 장	9	1	8	-	-	-	-	-	396.0
양 배 수 장	-	-	-	-	-	-	-	-	-
배 수 장	-	-	-	-	-	-	-	-	-
보	7	-	4	3	-	-	-	-	18.6
집 수 압 거	-	-	-	-	-	-	-	-	-
관 정	11	-	9	2	-	-	-	-	27.3
기 타 시 설	-	-	-	-	-	-	-	-	-
<b>여 주 군</b>	<b>40</b>	<b>10</b>	<b>23</b>	<b>7</b>	<b>3,069.8</b>	<b>3,069.8</b>	-	-	<b>1,499.5</b>
저 수 지	5	3	2	-	434.6	434.6	-	-	-
양 수 장	19	7	12	-	2,635.2	2,635.2	-	-	1,321.8
양 배 수 장	-	-	-	-	-	-	-	-	-
배 수 장	1	-	1	-	-	-	-	-	90.7
보	1	-	1	-	-	-	-	-	5.0
집 수 압 거	10	-	3	7	-	-	-	-	70.0
관 정	4	-	4	-	-	-	-	-	12.0
기 타 시 설	-	-	-	-	-	-	-	-	-

답 면 적 현 황  
by Irrigation Facilities

Area : ha

답면적 Paddy Field Area	수리답율 (%) Percentage of Irrigated Paddy Field	한 발 빈도 별 관 개 면 적 Irrigated Area by Frequency of Drought						Administrative Division Irrigation Facilities
		계 Total	평 년 Normal Years	3 년 3 Years	5 년 5 Years	7 년 7 Years	10년 이상 Over 10 Years	
		<b>1,636.0</b>	<b>46.2</b>	<b>755.9</b>	<b>65.6</b>	<b>129.6</b>	<b>195.2</b>	
-	-	382.5	15.8	30.0	195.2	136.6	4.9	Reservoir
-	-	184.1	12.7	10.7	-	140.6	20.1	Pumping Station
-	-	-	-	-	-	-	-	Pumping & Drainage Station
-	-	-	-	-	-	-	-	Drainage Station
-	-	155.0	13.4	78.3	-	7.7	55.6	Weir
-	-	10.6	-	10.6	-	-	-	Infiltration Gallery
-	-	23.7	23.7	-	-	-	-	Tube Well
-	-	-	-	-	-	-	-	Other Facilities
<b>2,230.0</b>	<b>81.5</b>	<b>1,818.0</b>	<b>129.5</b>	<b>151.9</b>	<b>150.0</b>	<b>32.3</b>	<b>1,354.3</b>	<b>Yangju-si</b>
-	-	1,043.9	31.0	38.2	21.0	-	953.7	Reservoir
-	-	-	-	-	-	-	-	Pumping Station
-	-	-	-	-	-	-	-	Pumping & Drainage Station
-	-	-	-	-	-	-	-	Drainage Station
-	-	293.7	-	51.4	80.0	32.3	130.0	Weir
-	-	117.6	-	62.3	49.0	-	6.3	Infiltration Gallery
-	-	264.3	-	-	-	-	264.3	Tube Well
-	-	98.5	98.5	-	-	-	-	Other Facilities
<b>4,893.0</b>	<b>64.0</b>	<b>3,131.0</b>	<b>1,121.0</b>	<b>87.3</b>	<b>364.9</b>	<b>229.0</b>	<b>1,328.8</b>	<b>Pocheon-si</b>
-	-	1,640.1	436.9	5.0	22.8	72.3	1,103.1	Reservoir
-	-	377.8	-	3.0	126.1	146.7	102.0	Pumping Station
-	-	-	-	-	-	-	-	Pumping & Drainage Station
-	-	-	-	-	-	-	-	Drainage Station
-	-	916.2	601.5	58.0	123.0	10.0	123.7	Weir
-	-	-	-	-	-	-	-	Infiltration Gallery
-	-	196.9	82.6	21.3	93.0	-	-	Tube Well
-	-	-	-	-	-	-	-	Other Facilities
<b>9,684.0</b>	<b>47.6</b>	<b>4,613.1</b>	<b>808.2</b>	<b>275.8</b>	<b>175.0</b>	<b>10.0</b>	<b>3,344.1</b>	<b>Yeoju-gun</b>
-	-	570.2	118.8	16.8	-	-	434.6	Reservoir
-	-	2,822.2	108.0	54.0	-	-	2,660.2	Pumping Station
-	-	-	-	-	-	-	-	Pumping & Drainage Station
-	-	-	-	-	-	-	-	Drainage Station
-	-	311.0	169.1	105.9	18.0	10.0	8.0	Weir
-	-	268.0	205.6	38.4	14.0	-	10.0	Infiltration Gallery
-	-	541.7	206.7	60.7	43.0	-	231.3	Tube Well
-	-	100.0	-	-	100.0	-	-	Other Facilities

4. 수 리 시 설 별  
Paddy Field Area

면적 : 헥타아르

시군 및 시설별	합 계 Total								
	수 원 공 수 No. of Facilities				수 리 답 면 적 Irrigated Paddy Field Area				보조수원공 수혜면적 Irrigated by Supple- mentary Facilities
	계 Total	주 Main	보 조 Supple- mentary	부 속 Auxiliary	계 Total	구 역 내 On Project Area	구 역 외 Out of Project Area	기 타 Others	
<b>연 천 군</b>	<b>130</b>	<b>115</b>	<b>12</b>	<b>3</b>	<b>2,809.4</b>	<b>2,772.5</b>	<b>36.9</b>	<b>-</b>	<b>179.0</b>
저 수 지	3	2	1	-	139.0	139.0	-	-	1.0
양 수 장	33	26	4	3	2,330.9	2,313.0	17.9	-	160.0
양 배 수 장	-	-	-	-	-	-	-	-	-
배 수 장	-	-	-	-	-	-	-	-	-
보	34	33	1	-	153.5	148.5	5.0	-	3.0
집 수 압 거	-	-	-	-	-	-	-	-	-
관 정	60	54	6	-	186.0	172.0	14.0	-	15.0
기 타 시 설	-	-	-	-	-	-	-	-	-
<b>가 평 군</b>	<b>222</b>	<b>189</b>	<b>32</b>	<b>1</b>	<b>1,524.1</b>	<b>1,269.3</b>	<b>8.0</b>	<b>246.8</b>	<b>153.4</b>
저 수 지	2	2	-	-	77.0	77.0	-	-	-
양 수 장	-	-	-	-	-	-	-	-	-
양 배 수 장	-	-	-	-	-	-	-	-	-
배 수 장	-	-	-	-	-	-	-	-	-
보	147	141	6	-	944.0	938.0	6.0	-	47.4
집 수 압 거	37	27	9	1	162.1	162.1	-	-	43.5
관 정	36	19	17	-	94.2	92.2	2.0	-	62.5
기 타 시 설	-	-	-	-	246.8	-	-	246.8	-
<b>양 평 군</b>	<b>419</b>	<b>292</b>	<b>102</b>	<b>25</b>	<b>3,287.9</b>	<b>3,247.4</b>	<b>40.5</b>	<b>-</b>	<b>499.6</b>
저 수 지	26	26	-	-	682.1	682.1	-	-	-
양 수 장	45	33	5	7	949.9	943.6	6.3	-	30.1
양 배 수 장	1	-	1	-	-	-	-	-	20.0
배 수 장	2	-	-	2	-	-	-	-	-
보	247	159	79	9	1,419.8	1,411.1	8.7	-	369.5
집 수 압 거	14	14	-	-	45.3	45.3	-	-	-
관 정	84	60	17	7	190.8	165.3	25.5	-	80.0
기 타 시 설	-	-	-	-	-	-	-	-	-
<b>강 원 도</b>	<b>6,182</b>	<b>2,890</b>	<b>3,226</b>	<b>66</b>	<b>37,344.1</b>	<b>37,039.2</b>	<b>222.1</b>	<b>82.8</b>	<b>18,102.5</b>
저 수 지	318	297	20	1	14,504.8	14,452.2	52.6	-	121.4
양 수 장	377	228	136	13	4,024.0	4,020.0	4.0	-	3,752.2
양 배 수 장	-	-	-	-	-	-	-	-	-
배 수 장	14	-	2	12	-	-	-	-	114.0
보	3,900	1,539	2,327	34	15,014.0	14,890.6	123.4	-	11,036.7
집 수 압 거	111	39	68	4	678.0	678.0	-	-	499.9
관 정	1,462	787	673	2	3,040.5	2,998.4	42.1	-	2,578.3
기 타 시 설	-	-	-	-	82.8	-	-	82.8	-

답 면 적 현 황  
by Irrigation Facilities

Area : ha

시 군 관 할 시 설 Facilities Operated by Si and Gun										Administrative Division  Irrigation Facilities
수 원 공 수 No. of Facilities				수 리 답 면 적 Irrigated Paddy Field Area				보조수원공 수혜면적 Irrigated by Supple- mentary Facilities		
계 Total	주 Main	보 조 Supple- mentary	부 속 Auxiliary	계 Total	구 역 내 On Project Area	구 역 외 Out of Project Area	기 타 Others			
<b>107</b>	<b>100</b>	<b>6</b>	<b>1</b>	<b>425.3</b>	<b>397.3</b>	<b>28.0</b>	<b>-</b>	<b>18.0</b>	<b>Yeoncheon-gun</b>	
1	1	-	-	3.0	3.0	-	-	-	Reservoir	
14	12	1	1	82.8	73.8	9.0	-	7.0	Pumping Station	
-	-	-	-	-	-	-	-	-	Pumping & Drainage Station	
-	-	-	-	-	-	-	-	-	Drainage Station	
33	33	-	-	153.5	148.5	5.0	-	-	Weir	
-	-	-	-	-	-	-	-	-	Infiltration Gallery	
59	54	5	-	186.0	172.0	14.0	-	11.0	Tube Well	
-	-	-	-	-	-	-	-	-	Other Facilities	
<b>222</b>	<b>189</b>	<b>32</b>	<b>1</b>	<b>1,524.1</b>	<b>1,269.3</b>	<b>8.0</b>	<b>246.8</b>	<b>153.4</b>	<b>Gapyeong-gun</b>	
2	2	-	-	77.0	77.0	-	-	-	Reservoir	
-	-	-	-	-	-	-	-	-	Pumping Station	
-	-	-	-	-	-	-	-	-	Pumping & Drainage Station	
-	-	-	-	-	-	-	-	-	Drainage Station	
147	141	6	-	944.0	938.0	6.0	-	47.4	Weir	
37	27	9	1	162.1	162.1	-	-	43.5	Infiltration Gallery	
36	19	17	-	94.2	92.2	2.0	-	62.5	Tube Well	
-	-	-	-	246.8	-	-	246.8	-	Other Facilities	
<b>382</b>	<b>281</b>	<b>98</b>	<b>3</b>	<b>2,182.7</b>	<b>2,148.5</b>	<b>34.2</b>	<b>-</b>	<b>479.5</b>	<b>Yangpyeong-gun</b>	
20	20	-	-	193.3	193.3	-	-	-	Reservoir	
34	30	3	1	358.0	358.0	-	-	16.0	Pumping Station	
1	-	1	-	-	-	-	-	20.0	Pumping & Drainage Station	
2	-	-	2	-	-	-	-	-	Drainage Station	
236	157	79	-	1,395.3	1,386.6	8.7	-	369.5	Weir	
14	14	-	-	45.3	45.3	-	-	-	Infiltration Gallery	
75	60	15	-	190.8	165.3	25.5	-	74.0	Tube Well	
-	-	-	-	-	-	-	-	-	Other Facilities	
<b>5,697</b>	<b>2,788</b>	<b>2,902</b>	<b>7</b>	<b>21,817.6</b>	<b>21,538.5</b>	<b>196.3</b>	<b>82.8</b>	<b>10,340.1</b>	<b>Gangwon-do</b>	
242	228	14	-	2,345.5	2,310.5	35.0	-	42.6	Reservoir	
289	214	72	3	2,734.9	2,730.9	4.0	-	1,310.9	Pumping Station	
-	-	-	-	-	-	-	-	-	Pumping & Drainage Station	
4	-	2	2	-	-	-	-	114.0	Drainage Station	
3,730	1,520	2,208	2	12,935.9	12,820.7	115.2	-	6,330.0	Weir	
101	39	62	-	678.0	678.0	-	-	379.9	Infiltration Gallery	
1,331	787	544	-	3,040.5	2,998.4	42.1	-	2,162.7	Tube Well	
-	-	-	-	82.8	-	-	82.8	-	Other Facilities	

4. 수 리 시 설 별  
Paddy Field Area

면적 : 헥타아르

시군 및 시설별	한 국 농 촌 공 사 관 할 시 설 Facilities Operated by KRC								
	수 원 공 수 No. of Facilities				수 리 답 면 적 Irrigated Paddy Field Area				보조수원공 수혜면적 Irrigated by Supplementary Facilities
	계 Total	주 Main	보 조 Supple-mentary	부 속 Auxiliary	계 Total	구 역 내 On Project Area	구 역 외 Out of Project Area	기 타 Others	
<b>연 천 군</b>	<b>23</b>	<b>15</b>	<b>6</b>	<b>2</b>	<b>2,384.1</b>	<b>2,375.2</b>	<b>8.9</b>	<b>-</b>	<b>161.0</b>
저 수 지	2	1	1	-	136.0	136.0	-	-	1.0
양 수 장	19	14	3	2	2,248.1	2,239.2	8.9	-	153.0
양 배 수 장	-	-	-	-	-	-	-	-	-
배 수 장	-	-	-	-	-	-	-	-	-
보	1	-	1	-	-	-	-	-	3.0
집 수 압 거	-	-	-	-	-	-	-	-	-
관 정	1	-	1	-	-	-	-	-	4.0
기 타 시 설	-	-	-	-	-	-	-	-	-
<b>가 평 군</b>	<b>-</b>	<b>-</b>	<b>-</b>	<b>-</b>	<b>-</b>	<b>-</b>	<b>-</b>	<b>-</b>	<b>-</b>
저 수 지	-	-	-	-	-	-	-	-	-
양 수 장	-	-	-	-	-	-	-	-	-
양 배 수 장	-	-	-	-	-	-	-	-	-
배 수 장	-	-	-	-	-	-	-	-	-
보	-	-	-	-	-	-	-	-	-
집 수 압 거	-	-	-	-	-	-	-	-	-
관 정	-	-	-	-	-	-	-	-	-
기 타 시 설	-	-	-	-	-	-	-	-	-
<b>양 평 군</b>	<b>37</b>	<b>11</b>	<b>4</b>	<b>22</b>	<b>1,105.2</b>	<b>1,098.9</b>	<b>6.3</b>	<b>-</b>	<b>20.1</b>
저 수 지	6	6	-	-	488.8	488.8	-	-	-
양 수 장	11	3	2	6	591.9	585.6	6.3	-	14.1
양 배 수 장	-	-	-	-	-	-	-	-	-
배 수 장	-	-	-	-	-	-	-	-	-
보	11	2	-	9	24.5	24.5	-	-	-
집 수 압 거	-	-	-	-	-	-	-	-	-
관 정	9	-	2	7	-	-	-	-	6.0
기 타 시 설	-	-	-	-	-	-	-	-	-
<b>강 원 도</b>	<b>485</b>	<b>102</b>	<b>324</b>	<b>59</b>	<b>15,526.5</b>	<b>15,500.7</b>	<b>25.8</b>	<b>-</b>	<b>7,762.4</b>
저 수 지	76	69	6	1	12,159.3	12,141.7	17.6	-	78.8
양 수 장	88	14	64	10	1,289.1	1,289.1	-	-	2,441.3
양 배 수 장	-	-	-	-	-	-	-	-	-
배 수 장	10	-	-	10	-	-	-	-	-
보	170	19	119	32	2,078.1	2,069.9	8.2	-	4,706.7
집 수 압 거	10	-	6	4	-	-	-	-	120.0
관 정	131	-	129	2	-	-	-	-	415.6
기 타 시 설	-	-	-	-	-	-	-	-	-

답 면 적 현 황  
by Irrigation Facilities

Area : ha

답면적 Paddy Field Area	수리답율 (%) Percentage of Irrigated Paddy Field	한 발 빈도 별 관 개 면 적 Irrigated Area by Frequency of Drought						Administrative Division Irrigation Facilities	
		계 Total	평 년 Normal Years	3 년 3 Years	5 년 5 Years	7 년 7 Years	10년 이상 Over 10 Years		
<b>4,583.0</b>	<b>61.3</b>	<b>2,809.4</b>	<b>98.0</b>	<b>1,136.3</b>	<b>89.5</b>	<b>51.0</b>	<b>1,434.6</b>	<b>Yeoncheon-gun</b>	
-	-	139.0	-	-	-	-	139.0	Reservoir	
-	-	2,330.9	28.0	1,136.3	-	-	1,166.6	Pumping Station	
-	-	-	-	-	-	-	-	Pumping & Drainage Station	
-	-	-	-	-	-	-	-	Drainage Station	
-	-	153.5	-	-	56.5	51.0	46.0	Weir	
-	-	-	-	-	-	-	-	Infiltration Gallery	
-	-	186.0	70.0	-	33.0	-	83.0	Tube Well	
-	-	-	-	-	-	-	-	Other Facilities	
<b>1,683.0</b>	<b>90.6</b>	<b>1,524.1</b>	<b>337.0</b>	<b>234.2</b>	<b>97.8</b>	<b>78.3</b>	<b>776.8</b>	<b>Gapyeong-gun</b>	
-	-	77.0	-	28.0	-	-	49.0	Reservoir	
-	-	-	-	-	-	-	-	Pumping Station	
-	-	-	-	-	-	-	-	Pumping & Drainage Station	
-	-	-	-	-	-	-	-	Drainage Station	
-	-	944.0	59.2	148.0	87.8	68.3	580.7	Weir	
-	-	162.1	10.0	9.0	10.0	10.0	123.1	Infiltration Gallery	
-	-	94.2	21.0	49.2	-	-	24.0	Tube Well	
-	-	246.8	246.8	-	-	-	-	Other Facilities	
<b>5,424.0</b>	<b>60.6</b>	<b>3,287.9</b>	<b>939.7</b>	<b>582.3</b>	<b>105.3</b>	<b>369.1</b>	<b>1,291.5</b>	<b>Yangpyeong-gun</b>	
-	-	682.1	96.9	199.2	27.0	95.6	263.4	Reservoir	
-	-	949.9	10.0	10.5	37.0	273.5	618.9	Pumping Station	
-	-	-	-	-	-	-	-	Pumping & Drainage Station	
-	-	-	-	-	-	-	-	Drainage Station	
-	-	1,419.8	812.3	372.6	-	-	234.9	Weir	
-	-	45.3	4.0	-	41.3	-	-	Infiltration Gallery	
-	-	190.8	16.5	-	-	-	174.3	Tube Well	
-	-	-	-	-	-	-	-	Other Facilities	
<b>46,889.0</b>	<b>79.6</b>	<b>37,344.1</b>	<b>9,087.4</b>	<b>2,403.2</b>	<b>3,386.2</b>	<b>1,390.3</b>	<b>21,077.0</b>	<b>Gangwon-do</b>	
-	-	14,504.8	1,928.9	253.0	457.2	214.1	11,651.6	Reservoir	
-	-	4,024.0	652.9	235.2	275.3	204.6	2,656.0	Pumping Station	
-	-	-	-	-	-	-	-	Pumping & Drainage Station	
-	-	-	-	-	-	-	-	Drainage Station	
-	-	15,014.0	5,297.6	1,654.2	1,040.0	847.8	6,174.4	Weir	
-	-	678.0	257.2	156.4	45.8	98.6	120.0	Infiltration Gallery	
-	-	3,040.5	868.0	104.4	1,567.9	25.2	475.0	Tube Well	
-	-	82.8	82.8	-	-	-	-	Other Facilities	

4. 수 리 시 설 별  
Paddy Field Area

면적 : 헥타아르

시군 및 시설별	합 계 Total								
	수 원 공 수 No. of Facilities				수 리 답 면 적 Irrigated Paddy Field Area				보조수원공 수혜면적 Irrigated by Supple- mentary Facilities
	계 Total	주 Main	보 조 Supple- mentary	부 속 Auxiliary	계 Total	구 역 내 On Project Area	구 역 외 Out of Project Area	기 타 Others	
<b>춘 천 시</b>	<b>489</b>	<b>281</b>	<b>208</b>	<b>-</b>	<b>2,490.5</b>	<b>2,378.3</b>	<b>112.2</b>	<b>-</b>	<b>555.6</b>
저 수 지	27	25	2	-	1,112.7	1,108.0	4.7	-	8.2
양 수 장	11	8	3	-	100.0	96.0	4.0	-	87.0
양 배 수 장	-	-	-	-	-	-	-	-	-
배 수 장	-	-	-	-	-	-	-	-	-
보	316	143	173	-	791.7	688.2	103.5	-	355.1
집 수 압 거	25	11	14	-	118.1	118.1	-	-	55.3
관 정	110	94	16	-	368.0	368.0	-	-	50.0
기 타 시 설	-	-	-	-	-	-	-	-	-
<b>원 주 시</b>	<b>605</b>	<b>350</b>	<b>253</b>	<b>2</b>	<b>4,334.6</b>	<b>4,301.8</b>	<b>32.8</b>	<b>-</b>	<b>1,354.9</b>
저 수 지	101	99	2	-	2,176.4	2,176.4	-	-	14.5
양 수 장	23	16	7	-	595.0	595.0	-	-	179.0
양 배 수 장	-	-	-	-	-	-	-	-	-
배 수 장	2	-	-	2	-	-	-	-	-
보	405	185	220	-	1,332.6	1,321.9	10.7	-	1,034.4
집 수 압 거	5	2	3	-	4.4	4.4	-	-	60.0
관 정	69	48	21	-	226.2	204.1	22.1	-	67.0
기 타 시 설	-	-	-	-	-	-	-	-	-
<b>강 룡 시</b>	<b>245</b>	<b>120</b>	<b>120</b>	<b>5</b>	<b>3,400.1</b>	<b>3,398.1</b>	<b>2.0</b>	<b>-</b>	<b>2,288.5</b>
저 수 지	14	14	-	-	2,474.0	2,474.0	-	-	-
양 수 장	7	-	7	-	-	-	-	-	158.0
양 배 수 장	-	-	-	-	-	-	-	-	-
배 수 장	5	-	-	5	-	-	-	-	-
보	102	29	73	-	683.7	683.7	-	-	1,980.6
집 수 압 거	3	-	3	-	-	-	-	-	60.0
관 정	114	77	37	-	242.4	240.4	2.0	-	89.9
기 타 시 설	-	-	-	-	-	-	-	-	-
<b>동 해 시</b>	<b>90</b>	<b>50</b>	<b>40</b>	<b>-</b>	<b>281.7</b>	<b>281.7</b>	<b>-</b>	<b>-</b>	<b>170.1</b>
저 수 지	1	1	-	-	60.0	60.0	-	-	-
양 수 장	1	1	-	-	15.0	15.0	-	-	-
양 배 수 장	-	-	-	-	-	-	-	-	-
배 수 장	-	-	-	-	-	-	-	-	-
보	40	31	9	-	152.3	152.3	-	-	78.8
집 수 압 거	5	-	5	-	-	-	-	-	3.0
관 정	43	17	26	-	54.4	54.4	-	-	88.3
기 타 시 설	-	-	-	-	-	-	-	-	-

답 면 적 현 황  
by Irrigation Facilities

Area : ha

시 군 관 할 시 설 Facilities Operated by Si and Gun									Administrative Division  Irrigation Facilities
수 원 공 수 No. of Facilities				수 리 답 면 적 Irrigated Paddy Field Area				보조수원공 수혜면적 Irrigated by Supple- mentary Facilities	
계 Total	주 Main	보 조 Supple- mentary	부 속 Auxiliary	계 Total	구 역 내 On Project Area	구 역 외 Out of Project Area	기 타 Others		
<b>465</b>	<b>273</b>	<b>192</b>	<b>-</b>	<b>1,627.5</b>	<b>1,520.0</b>	<b>107.5</b>	<b>-</b>	<b>379.3</b>	<b>Chuncheon-si</b>
19	17	2	-	249.7	249.7	-	-	8.2	Reservoir
10	8	2	-	100.0	96.0	4.0	-	10.0	Pumping Station
-	-	-	-	-	-	-	-	-	Pumping & Drainage Station
-	-	-	-	-	-	-	-	-	Drainage Station
313	143	170	-	791.7	688.2	103.5	-	292.8	Weir
25	11	14	-	118.1	118.1	-	-	55.3	Infiltration Gallery
98	94	4	-	368.0	368.0	-	-	13.0	Tube Well
-	-	-	-	-	-	-	-	-	Other Facilities
<b>519</b>	<b>330</b>	<b>189</b>	<b>-</b>	<b>2,275.0</b>	<b>2,245.7</b>	<b>29.3</b>	<b>-</b>	<b>413.3</b>	<b>Wonju-si</b>
84	84	-	-	549.9	549.9	-	-	-	Reservoir
12	12	-	-	199.1	199.1	-	-	-	Pumping Station
-	-	-	-	-	-	-	-	-	Pumping & Drainage Station
-	-	-	-	-	-	-	-	-	Drainage Station
364	184	180	-	1,295.4	1,288.2	7.2	-	382.3	Weir
2	2	-	-	4.4	4.4	-	-	-	Infiltration Gallery
57	48	9	-	226.2	204.1	22.1	-	31.0	Tube Well
-	-	-	-	-	-	-	-	-	Other Facilities
<b>174</b>	<b>108</b>	<b>66</b>	<b>-</b>	<b>785.6</b>	<b>783.6</b>	<b>2.0</b>	<b>-</b>	<b>270.9</b>	<b>Gangneung-si</b>
3	3	-	-	43.0	43.0	-	-	-	Reservoir
-	-	-	-	-	-	-	-	-	Pumping Station
-	-	-	-	-	-	-	-	-	Pumping & Drainage Station
-	-	-	-	-	-	-	-	-	Drainage Station
81	28	53	-	500.2	500.2	-	-	244.6	Weir
-	-	-	-	-	-	-	-	-	Infiltration Gallery
90	77	13	-	242.4	240.4	2.0	-	26.3	Tube Well
-	-	-	-	-	-	-	-	-	Other Facilities
<b>90</b>	<b>50</b>	<b>40</b>	<b>-</b>	<b>281.7</b>	<b>281.7</b>	<b>-</b>	<b>-</b>	<b>170.1</b>	<b>Donghae-si</b>
1	1	-	-	60.0	60.0	-	-	-	Reservoir
1	1	-	-	15.0	15.0	-	-	-	Pumping Station
-	-	-	-	-	-	-	-	-	Pumping & Drainage Station
-	-	-	-	-	-	-	-	-	Drainage Station
40	31	9	-	152.3	152.3	-	-	78.8	Weir
5	-	5	-	-	-	-	-	3.0	Infiltration Gallery
43	17	26	-	54.4	54.4	-	-	88.3	Tube Well
-	-	-	-	-	-	-	-	-	Other Facilities



4. 수 리 시 설 별  
Paddy Field Area

면적 : 헥타아르

시군 및 시설별	한 국 농 촌 공 사 관 할 시 설 Facilities Operated by KRC								
	수 원 공 수 No. of Facilities				수 리 답 면 적 Irrigated Paddy Field Area				보조수원공 수혜면적 Irrigated by Supplementary Facilities
	계 Total	주 Main	보 조 Supplementary	부 속 Auxiliary	계 Total	구 역 내 On Project Area	구 역 외 Out of Project Area	기 타 Others	
<b>춘 천 시</b>	<b>24</b>	<b>8</b>	<b>16</b>	<b>-</b>	<b>863.0</b>	<b>858.3</b>	<b>4.7</b>	<b>-</b>	<b>176.3</b>
저 수 지	8	8	-	-	863.0	858.3	4.7	-	-
양 수 장	1	-	1	-	-	-	-	-	77.0
양 배 수 장	-	-	-	-	-	-	-	-	-
배 수 장	-	-	-	-	-	-	-	-	-
보	3	-	3	-	-	-	-	-	62.3
집 수 압 거	-	-	-	-	-	-	-	-	-
관 정	12	-	12	-	-	-	-	-	37.0
기 타 시 설	-	-	-	-	-	-	-	-	-
<b>원 주 시</b>	<b>86</b>	<b>20</b>	<b>64</b>	<b>2</b>	<b>2,059.6</b>	<b>2,056.1</b>	<b>3.5</b>	<b>-</b>	<b>941.6</b>
저 수 지	17	15	2	-	1,626.5	1,626.5	-	-	14.5
양 수 장	11	4	7	-	395.9	395.9	-	-	179.0
양 배 수 장	-	-	-	-	-	-	-	-	-
배 수 장	2	-	-	2	-	-	-	-	-
보	41	1	40	-	37.2	33.7	3.5	-	652.1
집 수 압 거	3	-	3	-	-	-	-	-	60.0
관 정	12	-	12	-	-	-	-	-	36.0
기 타 시 설	-	-	-	-	-	-	-	-	-
<b>강 룡 시</b>	<b>71</b>	<b>12</b>	<b>54</b>	<b>5</b>	<b>2,614.5</b>	<b>2,614.5</b>	<b>-</b>	<b>-</b>	<b>2,017.6</b>
저 수 지	11	11	-	-	2,431.0	2,431.0	-	-	-
양 수 장	7	-	7	-	-	-	-	-	158.0
양 배 수 장	-	-	-	-	-	-	-	-	-
배 수 장	5	-	-	5	-	-	-	-	-
보	21	1	20	-	183.5	183.5	-	-	1,736.0
집 수 압 거	3	-	3	-	-	-	-	-	60.0
관 정	24	-	24	-	-	-	-	-	63.6
기 타 시 설	-	-	-	-	-	-	-	-	-
<b>동 해 시</b>	<b>-</b>	<b>-</b>	<b>-</b>	<b>-</b>	<b>-</b>	<b>-</b>	<b>-</b>	<b>-</b>	<b>-</b>
저 수 지	-	-	-	-	-	-	-	-	-
양 수 장	-	-	-	-	-	-	-	-	-
양 배 수 장	-	-	-	-	-	-	-	-	-
배 수 장	-	-	-	-	-	-	-	-	-
보	-	-	-	-	-	-	-	-	-
집 수 압 거	-	-	-	-	-	-	-	-	-
관 정	-	-	-	-	-	-	-	-	-
기 타 시 설	-	-	-	-	-	-	-	-	-

답 면 적 현 황  
by Irrigation Facilities

Area : ha

답면적 Paddy Field Area	수리답율 (%) Percentage of Irrigated Paddy Field	한 발 빈 도 별 관 개 면 적 Irrigated Area by Frequency of Drought						Administrative Division Irrigation Facilities
		계 Total	평 년 Normal Years	3 년 3 Years	5 년 5 Years	7 년 7 Years	10년 이상 Over 10 Years	
<b>2,599.0</b>	<b>95.8</b>	<b>2,490.5</b>	<b>550.2</b>	<b>264.8</b>	<b>303.6</b>	<b>173.8</b>	<b>1,198.1</b>	<b>Chuncheon-si</b>
-	-	1,112.7	54.6	82.2	34.8	10.0	931.1	Reservoir
-	-	100.0	15.0	15.0	-	-	70.0	Pumping Station
-	-	-	-	-	-	-	-	Pumping & Drainage Station
-	-	-	-	-	-	-	-	Drainage Station
-	-	791.7	366.4	119.3	41.9	93.0	171.1	Weir
-	-	118.1	-	16.6	23.8	70.8	6.9	Infiltration Gallery
-	-	368.0	114.2	31.7	203.1	-	19.0	Tube Well
-	-	-	-	-	-	-	-	Other Facilities
<b>4,950.0</b>	<b>87.6</b>	<b>4,334.6</b>	<b>1,175.3</b>	<b>264.2</b>	<b>289.5</b>	<b>160.6</b>	<b>2,445.0</b>	<b>Wonju-si</b>
-	-	2,176.4	443.6	47.4	196.0	16.6	1,472.8	Reservoir
-	-	595.0	-	-	-	-	595.0	Pumping Station
-	-	-	-	-	-	-	-	Pumping & Drainage Station
-	-	-	-	-	-	-	-	Drainage Station
-	-	1,332.6	567.8	201.3	61.8	144.0	357.7	Weir
-	-	4.4	-	-	2.0	-	2.4	Infiltration Gallery
-	-	226.2	163.9	15.5	29.7	-	17.1	Tube Well
-	-	-	-	-	-	-	-	Other Facilities
<b>3,809.0</b>	<b>89.3</b>	<b>3,400.1</b>	<b>568.4</b>	<b>10.0</b>	<b>259.4</b>	<b>-</b>	<b>2,562.3</b>	<b>Gangneung-si</b>
-	-	2,474.0	181.5	-	-	-	2,292.5	Reservoir
-	-	-	-	-	-	-	-	Pumping Station
-	-	-	-	-	-	-	-	Pumping & Drainage Station
-	-	-	-	-	-	-	-	Drainage Station
-	-	683.7	383.9	10.0	20.0	-	269.8	Weir
-	-	-	-	-	-	-	-	Infiltration Gallery
-	-	242.4	3.0	-	239.4	-	-	Tube Well
-	-	-	-	-	-	-	-	Other Facilities
<b>286.0</b>	<b>98.5</b>	<b>281.7</b>	<b>-</b>	<b>133.0</b>	<b>46.8</b>	<b>59.0</b>	<b>42.9</b>	<b>Donghae-si</b>
-	-	60.0	-	60.0	-	-	-	Reservoir
-	-	15.0	-	15.0	-	-	-	Pumping Station
-	-	-	-	-	-	-	-	Pumping & Drainage Station
-	-	-	-	-	-	-	-	Drainage Station
-	-	152.3	-	53.0	31.8	59.0	8.5	Weir
-	-	-	-	-	-	-	-	Infiltration Gallery
-	-	54.4	-	5.0	15.0	-	34.4	Tube Well
-	-	-	-	-	-	-	-	Other Facilities

4. 수 리 시 설 별  
Paddy Field Area

면적 : 헥타아르

시군 및 시설별	합 계 Total								
	수 원 공 수 No. of Facilities				수 리 답 면 적 Irrigated Paddy Field Area				보조수원공 수혜면적 Irrigated by Supple- mentary Facilities
	계 Total	주 Main	보 조 Supple- mentary	부 속 Auxiliary	계 Total	구 역 내 On Project Area	구 역 외 Out of Project Area	기 타 Others	
<b>속 초 시</b>	<b>54</b>	<b>39</b>	<b>11</b>	<b>4</b>	<b>330.0</b>	<b>284.0</b>	<b>46.0</b>	<b>-</b>	<b>66.5</b>
저 수 지	5	4	-	1	40.0	5.0	35.0	-	-
양 수 장	-	-	-	-	-	-	-	-	-
양 배 수 장	-	-	-	-	-	-	-	-	-
배 수 장	-	-	-	-	-	-	-	-	-
보	14	8	3	3	211.0	211.0	-	-	43.5
집 수 압 거	-	-	-	-	-	-	-	-	-
관 정	35	27	8	-	79.0	68.0	11.0	-	23.0
기 타 시 설	-	-	-	-	-	-	-	-	-
<b>삼 척 시</b>	<b>207</b>	<b>181</b>	<b>26</b>	<b>-</b>	<b>1,055.1</b>	<b>1,055.1</b>	<b>-</b>	<b>-</b>	<b>158.2</b>
저 수 지	6	6	-	-	215.8	215.8	-	-	-
양 수 장	28	27	1	-	204.7	204.7	-	-	8.0
양 배 수 장	-	-	-	-	-	-	-	-	-
배 수 장	-	-	-	-	-	-	-	-	-
보	120	105	15	-	485.6	485.6	-	-	111.0
집 수 압 거	-	-	-	-	-	-	-	-	-
관 정	53	43	10	-	149.0	149.0	-	-	39.2
기 타 시 설	-	-	-	-	-	-	-	-	-
<b>홍 천 군</b>	<b>811</b>	<b>319</b>	<b>480</b>	<b>12</b>	<b>3,993.3</b>	<b>3,981.4</b>	<b>11.9</b>	<b>-</b>	<b>1,916.6</b>
저 수 지	43	33	10	-	1,345.3	1,338.1	7.2	-	14.1
양 수 장	66	44	22	-	412.5	412.5	-	-	333.7
양 배 수 장	-	-	-	-	-	-	-	-	-
배 수 장	-	-	-	-	-	-	-	-	-
보	585	192	381	12	1,968.3	1,963.6	4.7	-	1,334.4
집 수 압 거	19	6	13	-	89.3	89.3	-	-	57.6
관 정	98	44	54	-	177.9	177.9	-	-	176.8
기 타 시 설	-	-	-	-	-	-	-	-	-
<b>횡 성 군</b>	<b>497</b>	<b>276</b>	<b>221</b>	<b>-</b>	<b>2,787.8</b>	<b>2,785.8</b>	<b>2.0</b>	<b>-</b>	<b>1,620.9</b>
저 수 지	51	51	-	-	935.3	935.3	-	-	-
양 수 장	21	11	10	-	200.7	200.7	-	-	149.8
양 배 수 장	-	-	-	-	-	-	-	-	-
배 수 장	-	-	-	-	-	-	-	-	-
보	319	157	162	-	1,384.3	1,382.3	2.0	-	721.0
집 수 압 거	-	-	-	-	-	-	-	-	-
관 정	106	57	49	-	267.5	267.5	-	-	750.1
기 타 시 설	-	-	-	-	-	-	-	-	-

답 면 적 현 황  
by Irrigation Facilities

Area : ha

시 군 관 할 시 설 Facilities Operated by Si and Gun									Administrative Division  Irrigation Facilities
수 원 공 수 No. of Facilities				수 리 답 면 적 Irrigated Paddy Field Area				보조수원공 수혜면적 Irrigated by Supple- mentary Facilities	
계 Total	주 Main	보 조 Supple- mentary	부 속 Auxiliary	계 Total	구 역 내 On Project Area	구 역 외 Out of Project Area	기 타 Others		
<b>50</b>	<b>39</b>	<b>11</b>	<b>-</b>	<b>330.0</b>	<b>284.0</b>	<b>46.0</b>	<b>-</b>	<b>66.5</b>	<b>Sokcho-si</b>
4	4	-	-	40.0	5.0	35.0	-	-	Reservoir
-	-	-	-	-	-	-	-	-	Pumping Station
-	-	-	-	-	-	-	-	-	Pumping & Drainage Station
-	-	-	-	-	-	-	-	-	Drainage Station
11	8	3	-	211.0	211.0	-	-	43.5	Weir
-	-	-	-	-	-	-	-	-	Infiltration Gallery
35	27	8	-	79.0	68.0	11.0	-	23.0	Tube Well
-	-	-	-	-	-	-	-	-	Other Facilities
<b>201</b>	<b>178</b>	<b>23</b>	<b>-</b>	<b>876.3</b>	<b>876.3</b>	<b>-</b>	<b>-</b>	<b>146.8</b>	<b>Samcheok-si</b>
3	3	-	-	37.0	37.0	-	-	-	Reservoir
28	27	1	-	204.7	204.7	-	-	8.0	Pumping Station
-	-	-	-	-	-	-	-	-	Pumping & Drainage Station
-	-	-	-	-	-	-	-	-	Drainage Station
120	105	15	-	485.6	485.6	-	-	111.0	Weir
-	-	-	-	-	-	-	-	-	Infiltration Gallery
50	43	7	-	149.0	149.0	-	-	27.8	Tube Well
-	-	-	-	-	-	-	-	-	Other Facilities
<b>733</b>	<b>305</b>	<b>428</b>	<b>-</b>	<b>2,668.5</b>	<b>2,668.5</b>	<b>-</b>	<b>-</b>	<b>1,354.6</b>	<b>Hongcheon-gun</b>
28	20	8	-	160.8	160.8	-	-	9.4	Reservoir
54	44	10	-	412.5	412.5	-	-	94.7	Pumping Station
-	-	-	-	-	-	-	-	-	Pumping & Drainage Station
-	-	-	-	-	-	-	-	-	Drainage Station
544	191	353	-	1,828.0	1,828.0	-	-	1,071.4	Weir
19	6	13	-	89.3	89.3	-	-	57.6	Infiltration Gallery
88	44	44	-	177.9	177.9	-	-	121.5	Tube Well
-	-	-	-	-	-	-	-	-	Other Facilities
<b>476</b>	<b>269</b>	<b>207</b>	<b>-</b>	<b>2,330.7</b>	<b>2,328.7</b>	<b>2.0</b>	<b>-</b>	<b>1,509.8</b>	<b>Hoengseong-gun</b>
46	46	-	-	639.2	639.2	-	-	-	Reservoir
18	11	7	-	200.7	200.7	-	-	84.8	Pumping Station
-	-	-	-	-	-	-	-	-	Pumping & Drainage Station
-	-	-	-	-	-	-	-	-	Drainage Station
309	155	154	-	1,223.3	1,221.3	2.0	-	685.9	Weir
-	-	-	-	-	-	-	-	-	Infiltration Gallery
103	57	46	-	267.5	267.5	-	-	739.1	Tube Well
-	-	-	-	-	-	-	-	-	Other Facilities

### 4. 수 리 시 설 별 Paddy Field Area

면적 : 헥타아르

시군 및 시설별	한 국 농 촌 공 사 관 할 시 설 Facilities Operated by KRC								
	수 원 공 수 No. of Facilities				수 리 답 면 적 Irrigated Paddy Field Area				보조수원공 수혜면적 Irrigated by Supplementary Facilities
	계 Total	주 Main	보 조 Supplementary	부 속 Auxiliary	계 Total	구 역 내 On Project Area	구 역 외 Out of Project Area	기 타 Others	
<b>속 초 시</b>	<b>4</b>	-	-	<b>4</b>	-	-	-	-	-
저 수 지	1	-	-	1	-	-	-	-	-
양 수 장	-	-	-	-	-	-	-	-	-
양 배 수 장	-	-	-	-	-	-	-	-	-
배 수 장	-	-	-	-	-	-	-	-	-
보	3	-	-	3	-	-	-	-	-
집 수 압 거	-	-	-	-	-	-	-	-	-
관 정	-	-	-	-	-	-	-	-	-
기 타 시 설	-	-	-	-	-	-	-	-	-
<b>삼 척 시</b>	<b>6</b>	<b>3</b>	<b>3</b>	-	<b>178.8</b>	<b>178.8</b>	-	-	<b>11.4</b>
저 수 지	3	3	-	-	178.8	178.8	-	-	-
양 수 장	-	-	-	-	-	-	-	-	-
양 배 수 장	-	-	-	-	-	-	-	-	-
배 수 장	-	-	-	-	-	-	-	-	-
보	-	-	-	-	-	-	-	-	-
집 수 압 거	-	-	-	-	-	-	-	-	-
관 정	3	-	3	-	-	-	-	-	11.4
기 타 시 설	-	-	-	-	-	-	-	-	-
<b>홍 천 군</b>	<b>78</b>	<b>14</b>	<b>52</b>	<b>12</b>	<b>1,324.8</b>	<b>1,312.9</b>	<b>11.9</b>	-	<b>562.0</b>
저 수 지	15	13	2	-	1,184.5	1,177.3	7.2	-	4.7
양 수 장	12	-	12	-	-	-	-	-	239.0
양 배 수 장	-	-	-	-	-	-	-	-	-
배 수 장	-	-	-	-	-	-	-	-	-
보	41	1	28	12	140.3	135.6	4.7	-	263.0
집 수 압 거	-	-	-	-	-	-	-	-	-
관 정	10	-	10	-	-	-	-	-	55.3
기 타 시 설	-	-	-	-	-	-	-	-	-
<b>횡 성 군</b>	<b>21</b>	<b>7</b>	<b>14</b>	-	<b>457.1</b>	<b>457.1</b>	-	-	<b>111.1</b>
저 수 지	5	5	-	-	296.1	296.1	-	-	-
양 수 장	3	-	3	-	-	-	-	-	65.0
양 배 수 장	-	-	-	-	-	-	-	-	-
배 수 장	-	-	-	-	-	-	-	-	-
보	10	2	8	-	161.0	161.0	-	-	35.1
집 수 압 거	-	-	-	-	-	-	-	-	-
관 정	3	-	3	-	-	-	-	-	11.0
기 타 시 설	-	-	-	-	-	-	-	-	-

### 답 면 적 현 황 by Irrigation Facilities

Area : ha

답면적 Paddy Field Area	수리답율 (%) Percentage of Irrigated Paddy Field	한 발 빈 도 별 관 개 면 적 Irrigated Area by Frequency of Drought						Administrative Division Irrigation Facilities
		계 Total	평 년 Normal Years	3 년 3 Years	5 년 5 Years	7 년 7 Years	10년 이상 Over 10 Years	
<b>451.0</b>	<b>73.2</b>	<b>330.0</b>	-	-	-	-	<b>330.0</b>	<b>Sokcho-si</b>
-	-	40.0	-	-	-	-	40.0	Reservoir
-	-	-	-	-	-	-	-	Pumping Station
-	-	-	-	-	-	-	-	Pumping & Drainage Station
-	-	-	-	-	-	-	-	Drainage Station
-	-	211.0	-	-	-	-	211.0	Weir
-	-	-	-	-	-	-	-	Infiltration Gallery
-	-	79.0	-	-	-	-	79.0	Tube Well
-	-	-	-	-	-	-	-	Other Facilities
<b>1,140.0</b>	<b>92.6</b>	<b>1,055.1</b>	<b>402.0</b>	-	<b>66.0</b>	<b>40.1</b>	<b>547.0</b>	<b>Samcheok-si</b>
-	-	215.8	14.0	-	-	8.0	193.8	Reservoir
-	-	204.7	107.9	-	22.0	-	74.8	Pumping Station
-	-	-	-	-	-	-	-	Pumping & Drainage Station
-	-	-	-	-	-	-	-	Drainage Station
-	-	485.6	207.6	-	1.0	32.1	244.9	Weir
-	-	-	-	-	-	-	-	Infiltration Gallery
-	-	149.0	72.5	-	43.0	-	33.5	Tube Well
-	-	-	-	-	-	-	-	Other Facilities
<b>4,824.0</b>	<b>82.8</b>	<b>3,993.3</b>	<b>670.7</b>	<b>326.4</b>	<b>265.0</b>	<b>88.4</b>	<b>2,642.8</b>	<b>Hongcheon-gun</b>
-	-	1,345.3	47.0	9.1	7.5	56.8	1,224.9	Reservoir
-	-	412.5	168.1	41.6	34.0	18.9	149.9	Pumping Station
-	-	-	-	-	-	-	-	Pumping & Drainage Station
-	-	-	-	-	-	-	-	Drainage Station
-	-	1,968.3	388.8	248.5	130.0	12.7	1,188.3	Weir
-	-	89.3	33.8	-	-	-	55.5	Infiltration Gallery
-	-	177.9	33.0	27.2	93.5	-	24.2	Tube Well
-	-	-	-	-	-	-	-	Other Facilities
<b>3,857.0</b>	<b>72.3</b>	<b>2,787.8</b>	<b>810.2</b>	<b>169.5</b>	<b>628.8</b>	<b>396.3</b>	<b>783.0</b>	<b>Hoengseong-gun</b>
-	-	935.3	323.3	2.0	80.6	68.9	460.5	Reservoir
-	-	200.7	66.0	15.0	27.0	92.7	-	Pumping Station
-	-	-	-	-	-	-	-	Pumping & Drainage Station
-	-	-	-	-	-	-	-	Drainage Station
-	-	1,384.3	310.9	136.5	379.7	234.7	322.5	Weir
-	-	-	-	-	-	-	-	Infiltration Gallery
-	-	267.5	110.0	16.0	141.5	-	-	Tube Well
-	-	-	-	-	-	-	-	Other Facilities

4. 수 리 시 설 별  
Paddy Field Area

면적 : 헥타아르

시군 및 시설별	합 계 Total								
	수 원 공 수 No. of Facilities				수 리 답 면 적 Irrigated Paddy Field Area				보조수원공 수혜면적 Irrigated by Supple- mentary Facilities
	계 Total	주 Main	보 조 Supple- mentary	부 속 Auxiliary	계 Total	구 역 내 On Project Area	구 역 외 Out of Project Area	기 타 Others	
<b>영 월 군</b>	<b>390</b>	<b>124</b>	<b>266</b>	<b>-</b>	<b>873.2</b>	<b>873.2</b>	<b>-</b>	<b>-</b>	<b>525.6</b>
저 수 지	5	5	-	-	52.0	52.0	-	-	-
양 수 장	4	2	2	-	93.7	93.7	-	-	54.5
양 배 수 장	-	-	-	-	-	-	-	-	-
배 수 장	-	-	-	-	-	-	-	-	-
보	338	98	240	-	701.0	701.0	-	-	418.8
집 수 압 거	-	-	-	-	-	-	-	-	-
관 정	43	19	24	-	26.5	26.5	-	-	52.3
기 타 시 설	-	-	-	-	-	-	-	-	-
<b>평 창 군</b>	<b>303</b>	<b>106</b>	<b>194</b>	<b>3</b>	<b>776.2</b>	<b>776.2</b>	<b>-</b>	<b>-</b>	<b>515.2</b>
저 수 지	5	5	-	-	292.3	292.3	-	-	-
양 수 장	13	8	3	2	129.0	129.0	-	-	56.9
양 배 수 장	-	-	-	-	-	-	-	-	-
배 수 장	-	-	-	-	-	-	-	-	-
보	275	93	181	1	354.9	354.9	-	-	420.7
집 수 압 거	-	-	-	-	-	-	-	-	-
관 정	10	-	10	-	-	-	-	-	37.6
기 타 시 설	-	-	-	-	-	-	-	-	-
<b>정 선 군</b>	<b>60</b>	<b>57</b>	<b>3</b>	<b>-</b>	<b>445.6</b>	<b>445.6</b>	<b>-</b>	<b>-</b>	<b>46.0</b>
저 수 지	-	-	-	-	-	-	-	-	-
양 수 장	7	4	3	-	55.9	55.9	-	-	46.0
양 배 수 장	-	-	-	-	-	-	-	-	-
배 수 장	-	-	-	-	-	-	-	-	-
보	53	53	-	-	389.7	389.7	-	-	-
집 수 압 거	-	-	-	-	-	-	-	-	-
관 정	-	-	-	-	-	-	-	-	-
기 타 시 설	-	-	-	-	-	-	-	-	-
<b>철 원 군</b>	<b>601</b>	<b>336</b>	<b>253</b>	<b>12</b>	<b>8,221.7</b>	<b>8,221.7</b>	<b>-</b>	<b>-</b>	<b>4,833.8</b>
저 수 지	19	14	5	-	4,157.9	4,157.9	-	-	84.6
양 수 장	117	51	57	9	1,420.9	1,420.9	-	-	2,316.2
양 배 수 장	-	-	-	-	-	-	-	-	-
배 수 장	-	-	-	-	-	-	-	-	-
보	138	43	92	3	1,887.1	1,887.1	-	-	2,161.9
집 수 압 거	4	3	1	-	44.5	44.5	-	-	5.0
관 정	323	225	98	-	711.3	711.3	-	-	266.1
기 타 시 설	-	-	-	-	-	-	-	-	-

답 면 적 현 황  
by Irrigation Facilities

Area : ha

시 군 관 할 시 설 Facilities Operated by Si and Gun									Administrative Division  Irrigation Facilities
수 원 공 수 No. of Facilities				수 리 답 면 적 Irrigated Paddy Field Area				보조수원공 수혜면적 Irrigated by Supple- mentary Facilities	
계 Total	주 Main	보 조 Supple- mentary	부 속 Auxiliary	계 Total	구 역 내 On Project Area	구 역 외 Out of Project Area	기 타 Others		
<b>387</b>	<b>121</b>	<b>266</b>	<b>-</b>	<b>674.1</b>	<b>674.1</b>	<b>-</b>	<b>-</b>	<b>525.6</b>	<b>Yeongwol-gun</b>
5	5	-	-	52.0	52.0	-	-	-	Reservoir
3	1	2	-	34.0	34.0	-	-	54.5	Pumping Station
-	-	-	-	-	-	-	-	-	Pumping & Drainage Station
-	-	-	-	-	-	-	-	-	Drainage Station
336	96	240	-	561.6	561.6	-	-	418.8	Weir
-	-	-	-	-	-	-	-	-	Infiltration Gallery
43	19	24	-	26.5	26.5	-	-	52.3	Tube Well
-	-	-	-	-	-	-	-	-	Other Facilities
<b>296</b>	<b>101</b>	<b>192</b>	<b>3</b>	<b>357.0</b>	<b>357.0</b>	<b>-</b>	<b>-</b>	<b>488.3</b>	<b>Pyeongchang-gun</b>
3	3	-	-	19.8	19.8	-	-	-	Reservoir
9	6	1	2	51.3	51.3	-	-	30.0	Pumping Station
-	-	-	-	-	-	-	-	-	Pumping & Drainage Station
-	-	-	-	-	-	-	-	-	Drainage Station
274	92	181	1	285.9	285.9	-	-	420.7	Weir
-	-	-	-	-	-	-	-	-	Infiltration Gallery
10	-	10	-	-	-	-	-	37.6	Tube Well
-	-	-	-	-	-	-	-	-	Other Facilities
<b>56</b>	<b>54</b>	<b>2</b>	<b>-</b>	<b>299.1</b>	<b>299.1</b>	<b>-</b>	<b>-</b>	<b>21.2</b>	<b>Jeongseon-gun</b>
-	-	-	-	-	-	-	-	-	Reservoir
5	3	2	-	14.0	14.0	-	-	21.2	Pumping Station
-	-	-	-	-	-	-	-	-	Pumping & Drainage Station
-	-	-	-	-	-	-	-	-	Drainage Station
51	51	-	-	285.1	285.1	-	-	-	Weir
-	-	-	-	-	-	-	-	-	Infiltration Gallery
-	-	-	-	-	-	-	-	-	Tube Well
-	-	-	-	-	-	-	-	-	Other Facilities
<b>469</b>	<b>319</b>	<b>148</b>	<b>2</b>	<b>2,370.1</b>	<b>2,370.1</b>	<b>-</b>	<b>-</b>	<b>1,082.4</b>	<b>Cheorwon-gun</b>
10	7	3	-	41.5	41.5	-	-	25.0	Reservoir
77	48	28	1	903.6	903.6	-	-	705.6	Pumping Station
-	-	-	-	-	-	-	-	-	Pumping & Drainage Station
-	-	-	-	-	-	-	-	-	Drainage Station
115	36	78	1	669.2	669.2	-	-	265.7	Weir
4	3	1	-	44.5	44.5	-	-	5.0	Infiltration Gallery
263	225	38	-	711.3	711.3	-	-	81.1	Tube Well
-	-	-	-	-	-	-	-	-	Other Facilities

4. 수 리 시 설 별  
Paddy Field Area

면적 : 헥타아르

시군 및 시설별	한 국 농 촌 공 사 관 할 시 설 Facilities Operated by KRC								
	수 원 공 수 No. of Facilities				수 리 답 면 적 Irrigated Paddy Field Area				보조수원공 수혜면적 Irrigated by Supplementary Facilities
	계 Total	주 Main	보 조 Supplementary	부 속 Auxiliary	계 Total	구 역 내 On Project Area	구 역 외 Out of Project Area	기 타 Others	
<b>영 월 군</b>	<b>3</b>	<b>3</b>	-	-	<b>199.1</b>	<b>199.1</b>	-	-	-
저 수 지	-	-	-	-	-	-	-	-	-
양 수 장	1	1	-	-	59.7	59.7	-	-	-
양 배 수 장	-	-	-	-	-	-	-	-	-
배 수 장	-	-	-	-	-	-	-	-	-
보	2	2	-	-	139.4	139.4	-	-	-
집 수 압 거	-	-	-	-	-	-	-	-	-
관 정	-	-	-	-	-	-	-	-	-
기 타 시 설	-	-	-	-	-	-	-	-	-
<b>평 창 군</b>	<b>7</b>	<b>5</b>	<b>2</b>	-	<b>419.2</b>	<b>419.2</b>	-	-	<b>26.9</b>
저 수 지	2	2	-	-	272.5	272.5	-	-	-
양 수 장	4	2	2	-	77.7	77.7	-	-	26.9
양 배 수 장	-	-	-	-	-	-	-	-	-
배 수 장	-	-	-	-	-	-	-	-	-
보	1	1	-	-	69.0	69.0	-	-	-
집 수 압 거	-	-	-	-	-	-	-	-	-
관 정	-	-	-	-	-	-	-	-	-
기 타 시 설	-	-	-	-	-	-	-	-	-
<b>경 선 군</b>	<b>4</b>	<b>3</b>	<b>1</b>	-	<b>146.5</b>	<b>146.5</b>	-	-	<b>24.8</b>
저 수 지	-	-	-	-	-	-	-	-	-
양 수 장	2	1	1	-	41.9	41.9	-	-	24.8
양 배 수 장	-	-	-	-	-	-	-	-	-
배 수 장	-	-	-	-	-	-	-	-	-
보	2	2	-	-	104.6	104.6	-	-	-
집 수 압 거	-	-	-	-	-	-	-	-	-
관 정	-	-	-	-	-	-	-	-	-
기 타 시 설	-	-	-	-	-	-	-	-	-
<b>철 원 군</b>	<b>132</b>	<b>17</b>	<b>105</b>	<b>10</b>	<b>5,851.6</b>	<b>5,851.6</b>	-	-	<b>3,751.4</b>
저 수 지	9	7	2	-	4,116.4	4,116.4	-	-	59.6
양 수 장	40	3	29	8	517.3	517.3	-	-	1,610.6
양 배 수 장	-	-	-	-	-	-	-	-	-
배 수 장	-	-	-	-	-	-	-	-	-
보	23	7	14	2	1,217.9	1,217.9	-	-	1,896.2
집 수 압 거	-	-	-	-	-	-	-	-	-
관 정	60	-	60	-	-	-	-	-	185.0
기 타 시 설	-	-	-	-	-	-	-	-	-

답 면 적 현 황  
by Irrigation Facilities

Area : ha

답면적 Paddy Field Area	수리답율 (%) Percentage of Irrigated Paddy Field	한 발 빈 도 별 관 개 면 적 Irrigated Area by Frequency of Drought						Administrative Division Irrigation Facilities
		계 Total	평 년 Normal Years	3 년 3 Years	5 년 5 Years	7 년 7 Years	10년 이상 Over 10 Years	
<b>937.0</b>	<b>93.2</b>	<b>873.2</b>	<b>139.3</b>	<b>62.7</b>	<b>46.0</b>	<b>69.6</b>	<b>555.6</b>	<b>Yeongwol-gun</b>
-	-	52.0	20.0	-	11.0	21.0	-	Reservoir
-	-	93.7	-	34.0	-	-	59.7	Pumping Station
-	-	-	-	-	-	-	-	Pumping & Drainage Station
-	-	-	-	-	-	-	-	Drainage Station
-	-	701.0	95.8	25.7	35.0	48.6	495.9	Weir
-	-	-	-	-	-	-	-	Infiltration Gallery
-	-	26.5	23.5	3.0	-	-	-	Tube Well
-	-	-	-	-	-	-	-	Other Facilities
<b>823.0</b>	<b>94.3</b>	<b>776.2</b>	<b>40.0</b>	<b>33.4</b>	<b>23.1</b>	<b>31.4</b>	<b>648.3</b>	<b>Pyeongchang-gun</b>
-	-	292.3	-	-	7.5	10.3	274.5	Reservoir
-	-	129.0	9.0	9.1	-	-	110.9	Pumping Station
-	-	-	-	-	-	-	-	Pumping & Drainage Station
-	-	-	-	-	-	-	-	Drainage Station
-	-	354.9	31.0	24.3	15.6	21.1	262.9	Weir
-	-	-	-	-	-	-	-	Infiltration Gallery
-	-	-	-	-	-	-	-	Tube Well
-	-	-	-	-	-	-	-	Other Facilities
<b>584.0</b>	<b>76.3</b>	<b>445.6</b>	-	<b>34.2</b>	<b>20.8</b>	<b>11.6</b>	<b>379.0</b>	<b>Jeongseon-gun</b>
-	-	-	-	-	-	-	-	Reservoir
-	-	55.9	-	-	-	-	55.9	Pumping Station
-	-	-	-	-	-	-	-	Pumping & Drainage Station
-	-	-	-	-	-	-	-	Drainage Station
-	-	389.7	-	34.2	20.8	11.6	323.1	Weir
-	-	-	-	-	-	-	-	Infiltration Gallery
-	-	-	-	-	-	-	-	Tube Well
-	-	-	-	-	-	-	-	Other Facilities
<b>11,184.0</b>	<b>73.5</b>	<b>8,221.7</b>	<b>2,026.3</b>	<b>112.1</b>	<b>855.4</b>	<b>178.2</b>	<b>5,049.7</b>	<b>Cheorwon-gun</b>
-	-	4,157.9	620.3	-	1.7	22.5	3,513.4	Reservoir
-	-	1,420.9	40.0	40.0	125.0	93.0	1,122.9	Pumping Station
-	-	-	-	-	-	-	-	Pumping & Drainage Station
-	-	-	-	-	-	-	-	Drainage Station
-	-	1,887.1	1,351.9	72.1	42.5	42.7	377.9	Weir
-	-	44.5	-	-	10.0	20.0	14.5	Infiltration Gallery
-	-	711.3	14.1	-	676.2	-	21.0	Tube Well
-	-	-	-	-	-	-	-	Other Facilities

4. 수 리 시 설 별  
Paddy Field Area

면적 : 헥타아르

시군 및 시설별	합 계 Total								
	수 원 공 수 No. of Facilities				수 리 답 면 적 Irrigated Paddy Field Area				보조수원공 수혜면적 Irrigated by Supple- mentary Facilities
	계 Total	주 Main	보 조 Supple- mentary	부 속 Auxiliary	계 Total	구 역 내 On Project Area	구 역 외 Out of Project Area	기 타 Others	
<b>화 천 군</b>	<b>291</b>	<b>156</b>	<b>135</b>	<b>-</b>	<b>1,298.0</b>	<b>1,295.5</b>	<b>2.5</b>	<b>-</b>	<b>428.3</b>
저 수 지	4	4	-	-	24.7	24.7	-	-	-
양 수 장	23	19	4	-	288.9	288.9	-	-	66.0
양 배 수 장	-	-	-	-	-	-	-	-	-
배 수 장	-	-	-	-	-	-	-	-	-
보	197	93	104	-	812.4	809.9	2.5	-	281.2
집 수 압 거	4	2	2	-	17.5	17.5	-	-	6.1
관 정	63	38	25	-	154.5	154.5	-	-	75.0
기 타 시 설	-	-	-	-	-	-	-	-	-
<b>양 구 군</b>	<b>155</b>	<b>74</b>	<b>81</b>	<b>-</b>	<b>1,269.1</b>	<b>1,217.1</b>	<b>-</b>	<b>52.0</b>	<b>395.6</b>
저 수 지	11	11	-	-	222.5	222.5	-	-	-
양 수 장	2	1	1	-	10.0	10.0	-	-	-
양 배 수 장	-	-	-	-	-	-	-	-	-
배 수 장	-	-	-	-	-	-	-	-	-
보	88	51	37	-	911.9	911.9	-	-	207.2
집 수 압 거	14	3	11	-	40.7	40.7	-	-	85.8
관 정	40	8	32	-	32.0	32.0	-	-	102.6
기 타 시 설	-	-	-	-	52.0	-	-	52.0	-
<b>인 제 군</b>	<b>334</b>	<b>166</b>	<b>168</b>	<b>-</b>	<b>1,190.8</b>	<b>1,190.8</b>	<b>-</b>	<b>-</b>	<b>763.1</b>
저 수 지	5	4	1	-	32.0	32.0	-	-	-
양 수 장	27	23	4	-	175.1	175.1	-	-	73.1
양 배 수 장	-	-	-	-	-	-	-	-	-
배 수 장	-	-	-	-	-	-	-	-	-
보	264	114	150	-	772.5	772.5	-	-	573.4
집 수 압 거	1	-	1	-	-	-	-	-	2.0
관 정	37	25	12	-	211.2	211.2	-	-	114.6
기 타 시 설	-	-	-	-	-	-	-	-	-
<b>고 성 군</b>	<b>662</b>	<b>125</b>	<b>515</b>	<b>22</b>	<b>2,616.3</b>	<b>2,603.6</b>	<b>12.7</b>	<b>-</b>	<b>1,787.3</b>
저 수 지	13	13	-	-	1,011.0	1,005.3	5.7	-	-
양 수 장	15	2	11	2	20.0	20.0	-	-	184.0
양 배 수 장	-	-	-	-	-	-	-	-	-
배 수 장	3	-	2	1	-	-	-	-	114.0
보	359	84	262	13	1,127.0	1,127.0	-	-	805.9
집 수 압 거	27	12	11	4	363.5	363.5	-	-	128.0
관 정	245	14	229	2	94.8	87.8	7.0	-	555.4
기 타 시 설	-	-	-	-	-	-	-	-	-

답 면 적 현 황  
by Irrigation Facilities

Area : ha

시 군 관 할 시 설 Facilities Operated by Si and Gun									Administrative Division  Irrigation Facilities
수 원 공 수 No. of Facilities				수 리 답 면 적 Irrigated Paddy Field Area				보조수원공 수혜면적 Irrigated by Supple- mentary Facilities	
계 Total	주 Main	보 조 Supple- mentary	부 속 Auxiliary	계 Total	구 역 내 On Project Area	구 역 외 Out of Project Area	기 타 Others		
<b>291</b>	<b>156</b>	<b>135</b>	<b>-</b>	<b>1,298.0</b>	<b>1,295.5</b>	<b>2.5</b>	<b>-</b>	<b>428.3</b>	<b>Hwacheon-gun</b>
4	4	-	-	24.7	24.7	-	-	-	Reservoir
23	19	4	-	288.9	288.9	-	-	66.0	Pumping Station
-	-	-	-	-	-	-	-	-	Pumping & Drainage Station
-	-	-	-	-	-	-	-	-	Drainage Station
197	93	104	-	812.4	809.9	2.5	-	281.2	Weir
4	2	2	-	17.5	17.5	-	-	6.1	Infiltration Gallery
63	38	25	-	154.5	154.5	-	-	75.0	Tube Well
-	-	-	-	-	-	-	-	-	Other Facilities
<b>148</b>	<b>73</b>	<b>75</b>	<b>-</b>	<b>1,155.1</b>	<b>1,103.1</b>	<b>-</b>	<b>52.0</b>	<b>333.6</b>	<b>Yanggu-gun</b>
10	10	-	-	108.5	108.5	-	-	-	Reservoir
2	1	1	-	10.0	10.0	-	-	-	Pumping Station
-	-	-	-	-	-	-	-	-	Pumping & Drainage Station
-	-	-	-	-	-	-	-	-	Drainage Station
82	51	31	-	911.9	911.9	-	-	145.2	Weir
14	3	11	-	40.7	40.7	-	-	85.8	Infiltration Gallery
40	8	32	-	32.0	32.0	-	-	102.6	Tube Well
-	-	-	-	52.0	-	-	52.0	-	Other Facilities
<b>334</b>	<b>166</b>	<b>168</b>	<b>-</b>	<b>1,190.8</b>	<b>1,190.8</b>	<b>-</b>	<b>-</b>	<b>763.1</b>	<b>Inje-gun</b>
5	4	1	-	32.0	32.0	-	-	-	Reservoir
27	23	4	-	175.1	175.1	-	-	73.1	Pumping Station
-	-	-	-	-	-	-	-	-	Pumping & Drainage Station
-	-	-	-	-	-	-	-	-	Drainage Station
264	114	150	-	772.5	772.5	-	-	573.4	Weir
1	-	1	-	-	-	-	-	2.0	Infiltration Gallery
37	25	12	-	211.2	211.2	-	-	114.6	Tube Well
-	-	-	-	-	-	-	-	-	Other Facilities
<b>637</b>	<b>122</b>	<b>514</b>	<b>1</b>	<b>1,767.5</b>	<b>1,760.5</b>	<b>7.0</b>	<b>-</b>	<b>1,766.3</b>	<b>Goseong-gun</b>
10	10	-	-	162.2	162.2	-	-	-	Reservoir
12	2	10	-	20.0	20.0	-	-	163.0	Pumping Station
-	-	-	-	-	-	-	-	-	Pumping & Drainage Station
3	-	2	1	-	-	-	-	114.0	Drainage Station
346	84	262	-	1,127.0	1,127.0	-	-	805.9	Weir
23	12	11	-	363.5	363.5	-	-	128.0	Infiltration Gallery
243	14	229	-	94.8	87.8	7.0	-	555.4	Tube Well
-	-	-	-	-	-	-	-	-	Other Facilities

4. 수 리 시 설 별  
Paddy Field Area

면적 : 헥타아르

시군 및 시설별	한 국 농 촌 공 사 관 할 시 설 Facilities Operated by KRC								
	수 원 공 수 No. of Facilities				수 리 답 면 적 Irrigated Paddy Field Area				보조수원공 수혜면적 Irrigated by Supplementary Facilities
	계 Total	주 Main	보 조 Supplementary	부 속 Auxiliary	계 Total	구 역 내 On Project Area	구 역 외 Out of Project Area	기 타 Others	
<b>화 천 군</b>	-	-	-	-	-	-	-	-	-
저 수 지	-	-	-	-	-	-	-	-	-
양 수 장	-	-	-	-	-	-	-	-	-
양 배 수 장	-	-	-	-	-	-	-	-	-
배 수 장	-	-	-	-	-	-	-	-	-
보	-	-	-	-	-	-	-	-	-
집 수 압 거	-	-	-	-	-	-	-	-	-
관 정	-	-	-	-	-	-	-	-	-
기 타 시 설	-	-	-	-	-	-	-	-	-
<b>양 구 군</b>	<b>7</b>	<b>1</b>	<b>6</b>	<b>-</b>	<b>114.0</b>	<b>114.0</b>	<b>-</b>	<b>-</b>	<b>62.0</b>
저 수 지	1	1	-	-	114.0	114.0	-	-	-
양 수 장	-	-	-	-	-	-	-	-	-
양 배 수 장	-	-	-	-	-	-	-	-	-
배 수 장	-	-	-	-	-	-	-	-	-
보	6	-	6	-	-	-	-	-	62.0
집 수 압 거	-	-	-	-	-	-	-	-	-
관 정	-	-	-	-	-	-	-	-	-
기 타 시 설	-	-	-	-	-	-	-	-	-
<b>인 제 군</b>	<b>-</b>	<b>-</b>	<b>-</b>	<b>-</b>	<b>-</b>	<b>-</b>	<b>-</b>	<b>-</b>	<b>-</b>
저 수 지	-	-	-	-	-	-	-	-	-
양 수 장	-	-	-	-	-	-	-	-	-
양 배 수 장	-	-	-	-	-	-	-	-	-
배 수 장	-	-	-	-	-	-	-	-	-
보	-	-	-	-	-	-	-	-	-
집 수 압 거	-	-	-	-	-	-	-	-	-
관 정	-	-	-	-	-	-	-	-	-
기 타 시 설	-	-	-	-	-	-	-	-	-
<b>고 성 군</b>	<b>25</b>	<b>3</b>	<b>1</b>	<b>21</b>	<b>848.8</b>	<b>843.1</b>	<b>5.7</b>	<b>-</b>	<b>21.0</b>
저 수 지	3	3	-	-	848.8	843.1	5.7	-	-
양 수 장	3	-	1	2	-	-	-	-	21.0
양 배 수 장	-	-	-	-	-	-	-	-	-
배 수 장	-	-	-	-	-	-	-	-	-
보	13	-	-	13	-	-	-	-	-
집 수 압 거	4	-	-	4	-	-	-	-	-
관 정	2	-	-	2	-	-	-	-	-
기 타 시 설	-	-	-	-	-	-	-	-	-

답 면 적 현 황  
by Irrigation Facilities

Area : ha

답면적 Paddy Field Area	수리답율 (%) Percentage of Irrigated Paddy Field	한 발 빈 도 별 관 개 면 적 Irrigated Area by Frequency of Drought						Administrative Division Irrigation Facilities
		계 Total	평 년 Normal Years	3 년 3 Years	5 년 5 Years	7 년 7 Years	10년 이상 Over 10 Years	
<b>1,388.0</b>	<b>93.5</b>	<b>1,298.0</b>	<b>162.7</b>	<b>124.7</b>	<b>162.8</b>	<b>56.2</b>	<b>791.6</b>	<b>Hwacheon-gun</b>
-	-	24.7	19.5	2.1	3.1	-	-	Reservoir
-	-	288.9	41.1	65.5	40.0	-	142.3	Pumping Station
-	-	-	-	-	-	-	-	Pumping & Drainage Station
-	-	-	-	-	-	-	-	Drainage Station
-	-	812.4	31.6	44.4	38.7	48.4	649.3	Weir
-	-	17.5	-	9.7	-	7.8	-	Infiltration Gallery
-	-	154.5	70.5	3.0	81.0	-	-	Tube Well
-	-	-	-	-	-	-	-	Other Facilities
<b>2,613.0</b>	<b>48.6</b>	<b>1,269.1</b>	<b>293.0</b>	<b>157.3</b>	<b>152.3</b>	<b>-</b>	<b>666.5</b>	<b>Yanggu-gun</b>
-	-	222.5	68.5	-	-	-	154.0	Reservoir
-	-	10.0	-	-	-	-	10.0	Pumping Station
-	-	-	-	-	-	-	-	Pumping & Drainage Station
-	-	-	-	-	-	-	-	Drainage Station
-	-	911.9	172.5	154.3	152.3	-	432.8	Weir
-	-	40.7	-	-	-	-	40.7	Infiltration Gallery
-	-	32.0	-	3.0	-	-	29.0	Tube Well
-	-	52.0	52.0	-	-	-	-	Other Facilities
<b>1,318.0</b>	<b>90.3</b>	<b>1,190.8</b>	<b>335.3</b>	<b>85.5</b>	<b>42.4</b>	<b>30.2</b>	<b>697.4</b>	<b>Inje-gun</b>
-	-	32.0	18.0	-	3.0	-	11.0	Reservoir
-	-	175.1	99.8	-	7.3	-	68.0	Pumping Station
-	-	-	-	-	-	-	-	Pumping & Drainage Station
-	-	-	-	-	-	-	-	Drainage Station
-	-	772.5	6.3	85.5	32.1	30.2	618.4	Weir
-	-	-	-	-	-	-	-	Infiltration Gallery
-	-	211.2	211.2	-	-	-	-	Tube Well
-	-	-	-	-	-	-	-	Other Facilities
<b>3,560.0</b>	<b>73.5</b>	<b>2,616.3</b>	<b>895.9</b>	<b>451.3</b>	<b>221.3</b>	<b>91.9</b>	<b>955.9</b>	<b>Goseong-gun</b>
-	-	1,011.0	-	50.2	112.0	-	848.8	Reservoir
-	-	20.0	-	-	20.0	-	-	Pumping Station
-	-	-	-	-	-	-	-	Pumping & Drainage Station
-	-	-	-	-	-	-	-	Drainage Station
-	-	1,127.0	650.4	271.0	36.8	69.7	99.1	Weir
-	-	363.5	223.4	130.1	10.0	-	-	Infiltration Gallery
-	-	94.8	22.1	-	42.5	22.2	8.0	Tube Well
-	-	-	-	-	-	-	-	Other Facilities

4. 수 리 시 설 별  
Paddy Field Area

면적 : 헥타아르

시군 및 시설별	합 계 Total								
	수 원 공 수 No. of Facilities				수 리 답 면 적 Irrigated Paddy Field Area				보조수원공 수혜면적 Irrigated by Supple- mentary Facilities
	계 Total	주 Main	보 조 Supple- mentary	부 속 Auxiliary	계 Total	구 역 내 On Project Area	구 역 외 Out of Project Area	기 타 Others	
<b>양 양 군</b>	<b>388</b>	<b>130</b>	<b>252</b>	<b>6</b>	<b>1,980.1</b>	<b>1,949.3</b>	-	<b>30.8</b>	<b>676.3</b>
저 수 지	8	8	-	-	352.9	352.9	-	-	-
양 수 장	12	11	1	-	302.6	302.6	-	-	40.0
양 배 수 장	-	-	-	-	-	-	-	-	-
배 수 장	4	-	-	4	-	-	-	-	-
보	287	60	225	2	1,048.0	1,048.0	-	-	508.8
집 수 압 거	4	-	4	-	-	-	-	-	37.1
관 정	73	51	22	-	245.8	245.8	-	-	90.4
기 타 시 설	-	-	-	-	30.8	-	-	30.8	-
<b>충 청 북 도</b>	<b>4,428</b>	<b>3,118</b>	<b>1,103</b>	<b>207</b>	<b>46,517.5</b>	<b>44,994.3</b>	<b>228.0</b>	<b>1,295.2</b>	<b>13,455.7</b>
저 수 지	789	712	68	9	26,392.2	26,281.5	110.7	-	692.3
양 수 장	419	218	152	49	8,785.0	8,773.1	11.9	-	4,293.5
양 배 수 장	7	2	4	1	65.1	65.1	-	-	537.6
배 수 장	22	3	8	11	185.0	185.0	-	-	726.2
보	1,915	1,272	546	97	6,415.6	6,347.8	67.8	-	6,038.8
집 수 압 거	174	106	46	22	808.7	780.4	28.3	-	226.2
관 정	1,102	805	279	18	2,570.7	2,561.4	9.3	-	941.1
기 타 시 설	-	-	-	-	1,295.2	-	-	1,295.2	-
<b>청 주 시</b>	<b>69</b>	<b>50</b>	<b>12</b>	<b>7</b>	<b>1,902.0</b>	<b>1,902.0</b>	-	-	<b>507.4</b>
저 수 지	33	26	6	1	173.6	173.6	-	-	61.2
양 수 장	7	4	2	1	1,573.1	1,573.1	-	-	175.0
양 배 수 장	-	-	-	-	-	-	-	-	-
배 수 장	4	-	-	4	-	-	-	-	-
보	10	5	4	1	19.7	19.7	-	-	271.2
집 수 압 거	4	4	-	-	40.9	40.9	-	-	-
관 정	11	11	-	-	94.7	94.7	-	-	-
기 타 시 설	-	-	-	-	-	-	-	-	-
<b>충 주 시</b>	<b>539</b>	<b>373</b>	<b>159</b>	<b>7</b>	<b>6,103.4</b>	<b>5,996.1</b>	<b>12.1</b>	<b>95.2</b>	<b>1,826.9</b>
저 수 지	75	66	9	-	3,181.8	3,176.2	5.6	-	62.4
양 수 장	63	45	12	6	1,694.5	1,688.0	6.5	-	365.8
양 배 수 장	-	-	-	-	-	-	-	-	-
배 수 장	-	-	-	-	-	-	-	-	-
보	246	120	126	-	650.8	650.8	-	-	1,360.1
집 수 압 거	7	6	-	1	50.6	50.6	-	-	-
관 정	148	136	12	-	430.5	430.5	-	-	38.6
기 타 시 설	-	-	-	-	95.2	-	-	95.2	-

답 면 적 현 황  
by Irrigation Facilities

Area : ha

시 군 관 할 시 설 Facilities Operated by Si and Gun									Administrative Division  Irrigation Facilities
수 원 공 수 No. of Facilities				수 리 답 면 적 Irrigated Paddy Field Area				보조수원공 수혜면적 Irrigated by Supple- mentary Facilities	
계 Total	주 Main	보 조 Supple- mentary	부 속 Auxiliary	계 Total	구 역 내 On Project Area	구 역 외 Out of Project Area	기 타 Others		
<b>371</b>	<b>124</b>	<b>246</b>	<b>1</b>	<b>1,530.6</b>	<b>1,499.8</b>	-	<b>30.8</b>	<b>620.0</b>	<b>Yangyang-gun</b>
7	7	-	-	125.2	125.2	-	-	-	Reservoir
8	8	-	-	106.0	106.0	-	-	-	Pumping Station
-	-	-	-	-	-	-	-	-	Pumping & Drainage Station
1	-	-	1	-	-	-	-	-	Drainage Station
283	58	225	-	1,022.8	1,022.8	-	-	508.8	Weir
4	-	4	-	-	-	-	-	37.1	Infiltration Gallery
68	51	17	-	245.8	245.8	-	-	74.1	Tube Well
-	-	-	-	30.8	-	-	30.8	-	Other Facilities
<b>3,329</b>	<b>2,930</b>	<b>377</b>	<b>22</b>	<b>16,025.9</b>	<b>14,550.3</b>	<b>180.4</b>	<b>1,295.2</b>	<b>1,438.4</b>	<b>Chungcheongbuk-do</b>
604	592	11	1	3,639.7	3,564.7	75.0	-	68.3	Reservoir
210	160	36	14	1,448.9	1,448.9	-	-	226.2	Pumping Station
1	1	-	-	10.1	10.1	-	-	-	Pumping & Drainage Station
4	2	2	-	113.0	113.0	-	-	42.1	Drainage Station
1,376	1,265	104	7	6,183.9	6,116.1	67.8	-	357.0	Weir
143	105	38	-	764.4	736.1	28.3	-	148.7	Infiltration Gallery
991	805	186	-	2,570.7	2,561.4	9.3	-	596.1	Tube Well
-	-	-	-	1,295.2	-	-	1,295.2	-	Other Facilities
<b>56</b>	<b>47</b>	<b>7</b>	<b>2</b>	<b>333.1</b>	<b>333.1</b>	-	-	<b>68.7</b>	<b>Cheongju-si</b>
32	25	6	1	155.8	155.8	-	-	61.2	Reservoir
3	2	-	1	22.0	22.0	-	-	-	Pumping Station
-	-	-	-	-	-	-	-	-	Pumping & Drainage Station
-	-	-	-	-	-	-	-	-	Drainage Station
6	5	1	-	19.7	19.7	-	-	7.5	Weir
4	4	-	-	40.9	40.9	-	-	-	Infiltration Gallery
11	11	-	-	94.7	94.7	-	-	-	Tube Well
-	-	-	-	-	-	-	-	-	Other Facilities
<b>370</b>	<b>351</b>	<b>19</b>	-	<b>1,826.0</b>	<b>1,730.8</b>	-	<b>95.2</b>	<b>24.2</b>	<b>Chungju-si</b>
56	54	2	-	350.8	350.8	-	-	-	Reservoir
36	35	1	-	248.1	248.1	-	-	3.0	Pumping Station
-	-	-	-	-	-	-	-	-	Pumping & Drainage Station
-	-	-	-	-	-	-	-	-	Drainage Station
129	120	9	-	650.8	650.8	-	-	11.6	Weir
6	6	-	-	50.6	50.6	-	-	-	Infiltration Gallery
143	136	7	-	430.5	430.5	-	-	9.6	Tube Well
-	-	-	-	95.2	-	-	95.2	-	Other Facilities



4. 수 리 시 설 별  
Paddy Field Area

면적 : 헥타아르

시군 및 시설별	한 국 농 촌 공 사 관 할 시 설 Facilities Operated by KRC								
	수 원 공 수 No. of Facilities				수 리 답 면 적 Irrigated Paddy Field Area				보조수원공 수혜면적 Irrigated by Supplementary Facilities
	계 Total	주 Main	보 조 Supplementary	부 속 Auxiliary	계 Total	구 역 내 On Project Area	구 역 외 Out of Project Area	기 타 Others	
<b>양 양 군</b>	<b>17</b>	<b>6</b>	<b>6</b>	<b>5</b>	<b>449.5</b>	<b>449.5</b>	-	-	<b>56.3</b>
저 수 지	1	1	-	-	227.7	227.7	-	-	-
양 수 장	4	3	1	-	196.6	196.6	-	-	40.0
양 배 수 장	-	-	-	-	-	-	-	-	-
배 수 장	3	-	-	3	-	-	-	-	-
보	4	2	-	2	25.2	25.2	-	-	-
집 수 압 거	-	-	-	-	-	-	-	-	-
관 정	5	-	5	-	-	-	-	-	16.3
기 타 시 설	-	-	-	-	-	-	-	-	-
<b>충 청 북 도</b>	<b>1,099</b>	<b>188</b>	<b>726</b>	<b>185</b>	<b>30,491.6</b>	<b>30,444.0</b>	<b>47.6</b>	-	<b>12,017.3</b>
저 수 지	185	120	57	8	22,752.5	22,716.8	35.7	-	624.0
양 수 장	209	58	116	35	7,336.1	7,324.2	11.9	-	4,067.3
양 배 수 장	6	1	4	1	55.0	55.0	-	-	537.6
배 수 장	18	1	6	11	72.0	72.0	-	-	684.1
보	539	7	442	90	231.7	231.7	-	-	5,681.8
집 수 압 거	31	1	8	22	44.3	44.3	-	-	77.5
관 정	111	-	93	18	-	-	-	-	345.0
기 타 시 설	-	-	-	-	-	-	-	-	-
<b>청 주 시</b>	<b>13</b>	<b>3</b>	<b>5</b>	<b>5</b>	<b>1,568.9</b>	<b>1,568.9</b>	-	-	<b>438.7</b>
저 수 지	1	1	-	-	17.8	17.8	-	-	-
양 수 장	4	2	2	-	1,551.1	1,551.1	-	-	175.0
양 배 수 장	-	-	-	-	-	-	-	-	-
배 수 장	4	-	-	4	-	-	-	-	-
보	4	-	3	1	-	-	-	-	263.7
집 수 압 거	-	-	-	-	-	-	-	-	-
관 정	-	-	-	-	-	-	-	-	-
기 타 시 설	-	-	-	-	-	-	-	-	-
<b>충 주 시</b>	<b>169</b>	<b>22</b>	<b>140</b>	<b>7</b>	<b>4,277.4</b>	<b>4,265.3</b>	<b>12.1</b>	-	<b>1,802.7</b>
저 수 지	19	12	7	-	2,831.0	2,825.4	5.6	-	62.4
양 수 장	27	10	11	6	1,446.4	1,439.9	6.5	-	362.8
양 배 수 장	-	-	-	-	-	-	-	-	-
배 수 장	-	-	-	-	-	-	-	-	-
보	117	-	117	-	-	-	-	-	1,348.5
집 수 압 거	1	-	-	1	-	-	-	-	-
관 정	5	-	5	-	-	-	-	-	29.0
기 타 시 설	-	-	-	-	-	-	-	-	-

답 면 적 현 황  
by Irrigation Facilities

Area : ha

답면적 Paddy Field Area	수리답율 (%) Percentage of Irrigated Paddy Field	한 발 빈 도 별 관 개 면 적 Irrigated Area by Frequency of Drought						Administrative Division Irrigation Facilities
		계 Total	평 년 Normal Years	3 년 3 Years	5 년 5 Years	7 년 7 Years	10년 이상 Over 10 Years	
<b>2,563.0</b>	<b>77.3</b>	<b>1,980.1</b>	<b>1,018.1</b>	<b>174.1</b>	<b>3.0</b>	<b>3.0</b>	<b>781.9</b>	<b>Yangyang-gun</b>
-	-	352.9	118.6	-	-	-	234.3	Reservoir
-	-	302.6	106.0	-	-	-	196.6	Pumping Station
-	-	-	-	-	-	-	-	Pumping & Drainage Station
-	-	-	-	-	-	-	-	Drainage Station
-	-	1,048.0	732.7	174.1	-	-	141.2	Weir
-	-	-	-	-	-	-	-	Infiltration Gallery
-	-	245.8	30.0	-	3.0	3.0	209.8	Tube Well
-	-	30.8	30.8	-	-	-	-	Other Facilities
<b>57,098.0</b>	<b>81.5</b>	<b>46,517.5</b>	<b>8,725.6</b>	<b>4,324.2</b>	<b>2,876.9</b>	<b>991.7</b>	<b>29,599.1</b>	<b>Chungcheongbuk-do</b>
-	-	26,392.2	2,184.8	1,957.0	1,373.9	358.9	20,517.6	Reservoir
-	-	8,785.0	2,054.1	131.7	133.7	107.8	6,357.7	Pumping Station
-	-	65.1	10.1	-	-	-	55.0	Pumping & Drainage Station
-	-	185.0	185.0	-	-	-	-	Drainage Station
-	-	6,415.6	2,115.7	1,464.9	755.1	466.4	1,613.5	Weir
-	-	808.7	256.3	168.5	144.7	58.6	180.6	Infiltration Gallery
-	-	2,570.7	719.6	602.1	374.3	-	874.7	Tube Well
-	-	1,295.2	1,200.0	-	95.2	-	-	Other Facilities
<b>2,813.0</b>	<b>67.6</b>	<b>1,902.0</b>	<b>1,659.2</b>	<b>14.2</b>	<b>21.6</b>	-	<b>207.0</b>	<b>Cheongju-si</b>
-	-	173.6	140.2	14.2	17.8	-	1.4	Reservoir
-	-	1,573.1	1,480.1	-	-	-	93.0	Pumping Station
-	-	-	-	-	-	-	-	Pumping & Drainage Station
-	-	-	-	-	-	-	-	Drainage Station
-	-	19.7	15.9	-	3.8	-	-	Weir
-	-	40.9	23.0	-	-	-	17.9	Infiltration Gallery
-	-	94.7	-	-	-	-	94.7	Tube Well
-	-	-	-	-	-	-	-	Other Facilities
<b>7,025.0</b>	<b>86.9</b>	<b>6,103.4</b>	<b>573.2</b>	<b>170.4</b>	<b>451.8</b>	<b>56.5</b>	<b>4,851.5</b>	<b>Chungju-si</b>
-	-	3,181.8	297.5	2.5	160.0	-	2,721.8	Reservoir
-	-	1,694.5	8.5	115.7	70.0	13.3	1,487.0	Pumping Station
-	-	-	-	-	-	-	-	Pumping & Drainage Station
-	-	-	-	-	-	-	-	Drainage Station
-	-	650.8	195.5	52.2	107.6	43.2	252.3	Weir
-	-	50.6	47.7	-	-	-	2.9	Infiltration Gallery
-	-	430.5	24.0	-	19.0	-	387.5	Tube Well
-	-	95.2	-	-	95.2	-	-	Other Facilities

4. 수 리 시 설 별  
Paddy Field Area

면적 : 헥타아르

시군 및 시설별	합 계 Total								
	수 원 공 수 No. of Facilities				수 리 답 면 적 Irrigated Paddy Field Area				보조수원공 수혜면적 Irrigated by Supple- mentary Facilities
	계 Total	주 Main	보 조 Supple- mentary	부 속 Auxiliary	계 Total	구 역 내 On Project Area	구 역 외 Out of Project Area	기 타 Others	
<b>계 천 시</b>	<b>498</b>	<b>425</b>	<b>63</b>	<b>10</b>	<b>2,525.1</b>	<b>2,423.2</b>	<b>1.9</b>	<b>100.0</b>	<b>506.0</b>
저 수 지	53	46	7	-	990.6	990.6	-	-	224.0
양 수 장	1	1	-	-	3.0	3.0	-	-	-
양 배 수 장	-	-	-	-	-	-	-	-	-
배 수 장	-	-	-	-	-	-	-	-	-
보	347	295	50	2	1,148.5	1,146.6	1.9	-	238.5
집 수 압 거	16	7	1	8	21.7	21.7	-	-	3.5
관 정	81	76	5	-	261.3	261.3	-	-	40.0
기 타 시 설	-	-	-	-	100.0	-	-	100.0	-
<b>청 원 군</b>	<b>700</b>	<b>523</b>	<b>151</b>	<b>26</b>	<b>8,162.5</b>	<b>7,161.8</b>	<b>130.7</b>	<b>870.0</b>	<b>2,074.3</b>
저 수 지	160	158	1	1	2,320.3	2,257.6	62.7	-	10.0
양 수 장	65	34	15	16	2,956.4	2,951.0	5.4	-	649.3
양 배 수 장	5	1	3	1	55.0	55.0	-	-	487.6
배 수 장	12	2	3	7	113.0	113.0	-	-	342.9
보	214	171	42	1	1,333.8	1,278.4	55.4	-	437.4
집 수 압 거	47	31	16	-	239.3	232.1	7.2	-	53.1
관 정	197	126	71	-	274.7	274.7	-	-	94.0
기 타 시 설	-	-	-	-	870.0	-	-	870.0	-
<b>보 은 군</b>	<b>372</b>	<b>237</b>	<b>96</b>	<b>39</b>	<b>4,612.5</b>	<b>4,605.7</b>	<b>6.8</b>	<b>-</b>	<b>1,275.8</b>
저 수 지	61	52	9	-	3,119.7	3,112.9	6.8	-	109.7
양 수 장	79	27	51	1	375.4	375.4	-	-	714.0
양 배 수 장	-	-	-	-	-	-	-	-	-
배 수 장	2	1	1	-	72.0	72.0	-	-	80.0
보	114	61	17	36	660.4	660.4	-	-	310.8
집 수 압 거	14	8	5	1	89.0	89.0	-	-	32.3
관 정	102	88	13	1	296.0	296.0	-	-	29.0
기 타 시 설	-	-	-	-	-	-	-	-	-
<b>옥 천 군</b>	<b>333</b>	<b>199</b>	<b>127</b>	<b>7</b>	<b>2,923.9</b>	<b>2,917.2</b>	<b>6.7</b>	<b>-</b>	<b>780.1</b>
저 수 지	87	74	13	-	2,119.5	2,112.8	6.7	-	69.1
양 수 장	34	25	8	1	282.1	282.1	-	-	191.9
양 배 수 장	-	-	-	-	-	-	-	-	-
배 수 장	-	-	-	-	-	-	-	-	-
보	112	37	73	2	352.4	352.4	-	-	435.2
집 수 압 거	16	7	5	4	3.7	3.7	-	-	5.9
관 정	84	56	28	-	166.2	166.2	-	-	78.0
기 타 시 설	-	-	-	-	-	-	-	-	-

답 면 적 현 황  
by Irrigation Facilities

Area : ha

시 군 관 할 시 설 Facilities Operated by Si and Gun									Administrative Division  Irrigation Facilities
수 원 공 수 No. of Facilities				수 리 답 면 적 Irrigated Paddy Field Area				보조수원공 수혜면적 Irrigated by Supple- mentary Facilities	
계 Total	주 Main	보 조 Supple- mentary	부 속 Auxiliary	계 Total	구 역 내 On Project Area	구 역 외 Out of Project Area	기 타 Others		
<b>420</b>	<b>416</b>	<b>4</b>	<b>-</b>	<b>1,751.1</b>	<b>1,649.2</b>	<b>1.9</b>	<b>100.0</b>	<b>3.5</b>	<b>Jecheon-si</b>
37	37	-	-	216.6	216.6	-	-	-	Reservoir
1	1	-	-	3.0	3.0	-	-	-	Pumping Station
-	-	-	-	-	-	-	-	-	Pumping & Drainage Station
-	-	-	-	-	-	-	-	-	Drainage Station
299	295	4	-	1,148.5	1,146.6	1.9	-	3.5	Weir
7	7	-	-	21.7	21.7	-	-	-	Infiltration Gallery
76	76	-	-	261.3	261.3	-	-	-	Tube Well
-	-	-	-	100.0	-	-	100.0	-	Other Facilities
<b>613</b>	<b>499</b>	<b>105</b>	<b>9</b>	<b>3,987.1</b>	<b>2,991.8</b>	<b>125.3</b>	<b>870.0</b>	<b>198.7</b>	<b>Cheongwon-gun</b>
146	146	-	-	917.2	854.5	62.7	-	-	Reservoir
34	23	2	9	239.1	239.1	-	-	10.0	Pumping Station
-	-	-	-	-	-	-	-	-	Pumping & Drainage Station
4	2	2	-	113.0	113.0	-	-	42.1	Drainage Station
195	171	24	-	1,333.8	1,278.4	55.4	-	49.5	Weir
47	31	16	-	239.3	232.1	7.2	-	53.1	Infiltration Gallery
187	126	61	-	274.7	274.7	-	-	44.0	Tube Well
-	-	-	-	870.0	-	-	870.0	-	Other Facilities
<b>245</b>	<b>218</b>	<b>27</b>	<b>-</b>	<b>1,528.2</b>	<b>1,521.4</b>	<b>6.8</b>	<b>-</b>	<b>111.1</b>	<b>Boeun-gun</b>
42	42	-	-	373.7	366.9	6.8	-	-	Reservoir
41	21	20	-	203.8	203.8	-	-	100.8	Pumping Station
-	-	-	-	-	-	-	-	-	Pumping & Drainage Station
-	-	-	-	-	-	-	-	-	Drainage Station
61	59	2	-	565.7	565.7	-	-	8.0	Weir
9	8	1	-	89.0	89.0	-	-	2.3	Infiltration Gallery
92	88	4	-	296.0	296.0	-	-	-	Tube Well
-	-	-	-	-	-	-	-	-	Other Facilities
<b>209</b>	<b>183</b>	<b>25</b>	<b>1</b>	<b>1,058.6</b>	<b>1,058.6</b>	<b>-</b>	<b>-</b>	<b>36.2</b>	<b>Okcheon-gun</b>
61	60	1	-	397.0	397.0	-	-	3.4	Reservoir
25	23	2	-	139.3	139.3	-	-	25.9	Pumping Station
-	-	-	-	-	-	-	-	-	Pumping & Drainage Station
-	-	-	-	-	-	-	-	-	Drainage Station
53	37	15	1	352.4	352.4	-	-	1.0	Weir
12	7	5	-	3.7	3.7	-	-	5.9	Infiltration Gallery
58	56	2	-	166.2	166.2	-	-	-	Tube Well
-	-	-	-	-	-	-	-	-	Other Facilities

4. 수 리 시 설 별  
Paddy Field Area

면적 : 헥타아르

시군 및 시설별	한 국 농 촌 공 사 관 할 시 설 Facilities Operated by KRC								
	수 원 공 수 No. of Facilities				수 리 답 면 적 Irrigated Paddy Field Area				보조수원공 수혜면적 Irrigated by Supplementary Facilities
	계 Total	주 Main	보 조 Supplementary	부 속 Auxiliary	계 Total	구 역 내 On Project Area	구 역 외 Out of Project Area	기 타 Others	
<b>계 천 시</b>	<b>78</b>	<b>9</b>	<b>59</b>	<b>10</b>	<b>774.0</b>	<b>774.0</b>	-	-	<b>502.5</b>
저 수 지	16	9	7	-	774.0	774.0	-	-	224.0
양 수 장	-	-	-	-	-	-	-	-	-
양 배 수 장	-	-	-	-	-	-	-	-	-
배 수 장	-	-	-	-	-	-	-	-	-
보	48	-	46	2	-	-	-	-	235.0
집 수 압 거	9	-	1	8	-	-	-	-	3.5
관 정	5	-	5	-	-	-	-	-	40.0
기 타 시 설	-	-	-	-	-	-	-	-	-
<b>청 원 군</b>	<b>87</b>	<b>24</b>	<b>46</b>	<b>17</b>	<b>4,175.4</b>	<b>4,170.0</b>	<b>5.4</b>	-	<b>1,875.6</b>
저 수 지	14	12	1	1	1,403.1	1,403.1	-	-	10.0
양 수 장	31	11	13	7	2,717.3	2,711.9	5.4	-	639.3
양 배 수 장	5	1	3	1	55.0	55.0	-	-	487.6
배 수 장	8	-	1	7	-	-	-	-	300.8
보	19	-	18	1	-	-	-	-	387.9
집 수 압 거	-	-	-	-	-	-	-	-	-
관 정	10	-	10	-	-	-	-	-	50.0
기 타 시 설	-	-	-	-	-	-	-	-	-
<b>보 은 군</b>	<b>127</b>	<b>19</b>	<b>69</b>	<b>39</b>	<b>3,084.3</b>	<b>3,084.3</b>	-	-	<b>1,164.7</b>
저 수 지	19	10	9	-	2,746.0	2,746.0	-	-	109.7
양 수 장	38	6	31	1	171.6	171.6	-	-	613.2
양 배 수 장	-	-	-	-	-	-	-	-	-
배 수 장	2	1	1	-	72.0	72.0	-	-	80.0
보	53	2	15	36	94.7	94.7	-	-	302.8
집 수 압 거	5	-	4	1	-	-	-	-	30.0
관 정	10	-	9	1	-	-	-	-	29.0
기 타 시 설	-	-	-	-	-	-	-	-	-
<b>옥 천 군</b>	<b>124</b>	<b>16</b>	<b>102</b>	<b>6</b>	<b>1,865.3</b>	<b>1,858.6</b>	<b>6.7</b>	-	<b>743.9</b>
저 수 지	26	14	12	-	1,722.5	1,715.8	6.7	-	65.7
양 수 장	9	2	6	1	142.8	142.8	-	-	166.0
양 배 수 장	-	-	-	-	-	-	-	-	-
배 수 장	-	-	-	-	-	-	-	-	-
보	59	-	58	1	-	-	-	-	434.2
집 수 압 거	4	-	-	4	-	-	-	-	-
관 정	26	-	26	-	-	-	-	-	78.0
기 타 시 설	-	-	-	-	-	-	-	-	-

답 면 적 현 황  
by Irrigation Facilities

Area : ha

답면적 Paddy Field Area	수리답율 (%) Percentage of Irrigated Paddy Field	한 발 빈 도 별 관 개 면 적 Irrigated Area by Frequency of Drought						Administrative Division Irrigation Facilities
		계 Total	평 년 Normal Years	3 년 3 Years	5 년 5 Years	7 년 7 Years	10년 이상 Over 10 Years	
<b>3,183.0</b>	<b>79.3</b>	<b>2,525.1</b>	<b>581.3</b>	<b>112.0</b>	<b>338.0</b>	<b>153.3</b>	<b>1,340.5</b>	<b>Jecheon-si</b>
-	-	990.6	156.8	3.2	-	12.6	818.0	Reservoir
-	-	3.0	3.0	-	-	-	-	Pumping Station
-	-	-	-	-	-	-	-	Pumping & Drainage Station
-	-	-	-	-	-	-	-	Drainage Station
-	-	1,148.5	227.5	100.6	188.7	140.7	491.0	Weir
-	-	21.7	-	8.2	-	-	13.5	Infiltration Gallery
-	-	261.3	94.0	-	149.3	-	18.0	Tube Well
-	-	100.0	100.0	-	-	-	-	Other Facilities
<b>11,661.0</b>	<b>70.0</b>	<b>8,162.5</b>	<b>2,185.5</b>	<b>1,604.7</b>	<b>428.2</b>	<b>30.4</b>	<b>3,913.7</b>	<b>Cheongwon-gun</b>
-	-	2,320.3	289.7	797.7	241.2	5.1	986.6	Reservoir
-	-	2,956.4	240.5	7.0	6.5	-	2,702.4	Pumping Station
-	-	55.0	-	-	-	-	55.0	Pumping & Drainage Station
-	-	113.0	113.0	-	-	-	-	Drainage Station
-	-	1,333.8	516.3	586.5	144.5	8.3	78.2	Weir
-	-	239.3	114.9	72.4	27.0	17.0	8.0	Infiltration Gallery
-	-	274.7	41.1	141.1	9.0	-	83.5	Tube Well
-	-	870.0	870.0	-	-	-	-	Other Facilities
<b>5,714.0</b>	<b>80.7</b>	<b>4,612.5</b>	<b>836.2</b>	<b>794.1</b>	<b>237.9</b>	<b>9.0</b>	<b>2,735.3</b>	<b>Boeun-gun</b>
-	-	3,119.7	256.4	408.4	-	-	2,454.9	Reservoir
-	-	375.4	223.1	-	8.0	-	144.3	Pumping Station
-	-	-	-	-	-	-	-	Pumping & Drainage Station
-	-	72.0	72.0	-	-	-	-	Drainage Station
-	-	660.4	239.7	272.7	32.9	-	115.1	Weir
-	-	89.0	39.0	23.0	-	9.0	18.0	Infiltration Gallery
-	-	296.0	6.0	90.0	197.0	-	3.0	Tube Well
-	-	-	-	-	-	-	-	Other Facilities
<b>3,256.0</b>	<b>89.8</b>	<b>2,923.9</b>	<b>457.1</b>	<b>299.8</b>	<b>77.2</b>	<b>79.4</b>	<b>2,010.4</b>	<b>Okcheon-gun</b>
-	-	2,119.5	276.2	119.8	71.2	10.4	1,641.9	Reservoir
-	-	282.1	70.4	9.0	6.0	-	196.7	Pumping Station
-	-	-	-	-	-	-	-	Pumping & Drainage Station
-	-	-	-	-	-	-	-	Drainage Station
-	-	352.4	86.5	155.3	-	69.0	41.6	Weir
-	-	3.7	-	3.7	-	-	-	Infiltration Gallery
-	-	166.2	24.0	12.0	-	-	130.2	Tube Well
-	-	-	-	-	-	-	-	Other Facilities

4. 수 리 시 설 별  
Paddy Field Area

면적 : 헥타아르

시군 및 시설별	합 계 Total								
	수 원 공 수 No. of Facilities				수 리 답 면 적 Irrigated Paddy Field Area				보조수원공 수혜면적 Irrigated by Supple- mentary Facilities
	계 Total	주 Main	보 조 Supple- mentary	부 속 Auxiliary	계 Total	구 역 내 On Project Area	구 역 외 Out of Project Area	기 타 Others	
<b>영 동 군</b>	<b>401</b>	<b>206</b>	<b>185</b>	<b>10</b>	<b>2,676.7</b>	<b>2,671.1</b>	<b>5.6</b>	<b>-</b>	<b>1,579.1</b>
저 수 지	73	68	5	-	1,391.9	1,386.3	5.6	-	12.4
양 수 장	57	41	12	4	935.3	935.3	-	-	125.5
양 배 수 장	-	-	-	-	-	-	-	-	-
배 수 장	-	-	-	-	-	-	-	-	-
보	132	39	92	1	176.8	176.8	-	-	947.7
집 수 압 거	17	12	-	5	35.0	35.0	-	-	-
관 정	122	46	76	-	137.7	137.7	-	-	493.5
기 타 시 설	-	-	-	-	-	-	-	-	-
<b>중 평 군</b>	<b>70</b>	<b>43</b>	<b>26</b>	<b>1</b>	<b>703.5</b>	<b>703.5</b>	<b>-</b>	<b>-</b>	<b>266.8</b>
저 수 지	17	11	6	-	529.0	529.0	-	-	26.9
양 수 장	6	-	6	-	-	-	-	-	101.5
양 배 수 장	1	1	-	-	10.1	10.1	-	-	-
배 수 장	-	-	-	-	-	-	-	-	-
보	19	6	12	1	88.4	88.4	-	-	128.4
집 수 압 거	1	1	-	-	4.0	4.0	-	-	-
관 정	26	24	2	-	72.0	72.0	-	-	10.0
기 타 시 설	-	-	-	-	-	-	-	-	-
<b>진 천 군</b>	<b>229</b>	<b>147</b>	<b>73</b>	<b>9</b>	<b>6,151.9</b>	<b>6,091.5</b>	<b>30.4</b>	<b>30.0</b>	<b>2,597.1</b>
저 수 지	54	51	2	1	5,573.7	5,573.7	-	-	11.2
양 수 장	25	6	16	3	67.3	67.3	-	-	1,183.0
양 배 수 장	-	-	-	-	-	-	-	-	-
배 수 장	4	-	4	-	-	-	-	-	303.3
보	71	34	35	2	262.5	262.5	-	-	1,047.6
집 수 압 거	7	7	-	-	57.6	36.5	21.1	-	-
관 정	68	49	16	3	160.8	151.5	9.3	-	52.0
기 타 시 설	-	-	-	-	30.0	-	-	30.0	-
<b>괴 산 군</b>	<b>446</b>	<b>332</b>	<b>107</b>	<b>7</b>	<b>4,574.9</b>	<b>4,567.7</b>	<b>7.2</b>	<b>-</b>	<b>1,030.8</b>
저 수 지	81	76	5	-	2,563.0	2,557.5	5.5	-	86.2
양 수 장	37	22	12	3	761.6	761.6	-	-	254.7
양 배 수 장	-	-	-	-	-	-	-	-	-
배 수 장	-	-	-	-	-	-	-	-	-
보	191	115	72	4	723.0	721.3	1.7	-	586.2
집 수 압 거	32	18	14	-	225.3	225.3	-	-	96.7
관 정	105	101	4	-	302.0	302.0	-	-	7.0
기 타 시 설	-	-	-	-	-	-	-	-	-

답 면 적 현 황  
by Irrigation Facilities

Area : ha

시 군 관 할 시 설 Facilities Operated by Si and Gun									Administrative Division  Irrigation Facilities
수 원 공 수 No. of Facilities				수 리 답 면 적 Irrigated Paddy Field Area				보조수원공 수혜면적 Irrigated by Supple- mentary Facilities	
계 Total	주 Main	보 조 Supple- mentary	부 속 Auxiliary	계 Total	구 역 내 On Project Area	구 역 외 Out of Project Area	기 타 Others		
<b>277</b>	<b>177</b>	<b>99</b>	<b>1</b>	<b>781.3</b>	<b>781.3</b>	<b>-</b>	<b>-</b>	<b>718.7</b>	<b>Yeongdong-gun</b>
56	56	-	-	299.9	299.9	-	-	-	Reservoir
35	25	9	1	164.4	164.4	-	-	68.5	Pumping Station
-	-	-	-	-	-	-	-	-	Pumping & Drainage Station
-	-	-	-	-	-	-	-	-	Drainage Station
65	38	27	-	144.3	144.3	-	-	192.7	Weir
12	12	-	-	35.0	35.0	-	-	-	Infiltration Gallery
109	46	63	-	137.7	137.7	-	-	457.5	Tube Well
-	-	-	-	-	-	-	-	-	Other Facilities
<b>41</b>	<b>41</b>	<b>-</b>	<b>-</b>	<b>226.7</b>	<b>226.7</b>	<b>-</b>	<b>-</b>	<b>-</b>	<b>Jeungpyeong-gun</b>
9	9	-	-	52.2	52.2	-	-	-	Reservoir
-	-	-	-	-	-	-	-	-	Pumping Station
1	1	-	-	10.1	10.1	-	-	-	Pumping & Drainage Station
-	-	-	-	-	-	-	-	-	Drainage Station
6	6	-	-	88.4	88.4	-	-	-	Weir
1	1	-	-	4.0	4.0	-	-	-	Infiltration Gallery
24	24	-	-	72.0	72.0	-	-	-	Tube Well
-	-	-	-	-	-	-	-	-	Other Facilities
<b>136</b>	<b>134</b>	<b>1</b>	<b>1</b>	<b>685.6</b>	<b>625.2</b>	<b>30.4</b>	<b>30.0</b>	<b>3.0</b>	<b>Jincheon-gun</b>
40	40	-	-	140.3	140.3	-	-	-	Reservoir
7	6	-	1	67.3	67.3	-	-	-	Pumping Station
-	-	-	-	-	-	-	-	-	Pumping & Drainage Station
-	-	-	-	-	-	-	-	-	Drainage Station
32	32	-	-	229.6	229.6	-	-	-	Weir
7	7	-	-	57.6	36.5	21.1	-	-	Infiltration Gallery
50	49	1	-	160.8	151.5	9.3	-	3.0	Tube Well
-	-	-	-	30.0	-	-	30.0	-	Other Facilities
<b>342</b>	<b>306</b>	<b>30</b>	<b>6</b>	<b>1,911.8</b>	<b>1,904.6</b>	<b>7.2</b>	<b>-</b>	<b>136.3</b>	<b>Goesan-gun</b>
61	60	1	-	448.1	442.6	5.5	-	3.2	Reservoir
16	13	1	2	257.7	257.7	-	-	15.0	Pumping Station
-	-	-	-	-	-	-	-	-	Pumping & Drainage Station
-	-	-	-	-	-	-	-	-	Drainage Station
133	115	14	4	723.0	721.3	1.7	-	61.4	Weir
28	17	11	-	181.0	181.0	-	-	52.7	Infiltration Gallery
104	101	3	-	302.0	302.0	-	-	4.0	Tube Well
-	-	-	-	-	-	-	-	-	Other Facilities

4. 수 리 시 설 별  
Paddy Field Area

면적 : 헥타아르

시군 및 시설별	한 국 농 촌 공 사 관 할 시 설 Facilities Operated by KRC								
	수 원 공 수 No. of Facilities				수 리 답 면 적 Irrigated Paddy Field Area				보조수원공 수혜면적 Irrigated by Supplementary Facilities
	계 Total	주 Main	보 조 Supplementary	부 속 Auxiliary	계 Total	구 역 내 On Project Area	구 역 외 Out of Project Area	기 타 Others	
<b>영 동 군</b>	<b>124</b>	<b>29</b>	<b>86</b>	<b>9</b>	<b>1,895.4</b>	<b>1,889.8</b>	<b>5.6</b>	<b>-</b>	<b>860.4</b>
저 수 지	17	12	5	-	1,092.0	1,086.4	5.6	-	12.4
양 수 장	22	16	3	3	770.9	770.9	-	-	57.0
양 배 수 장	-	-	-	-	-	-	-	-	-
배 수 장	-	-	-	-	-	-	-	-	-
보	67	1	65	1	32.5	32.5	-	-	755.0
집 수 압 거	5	-	-	5	-	-	-	-	-
관 정	13	-	13	-	-	-	-	-	36.0
기 타 시 설	-	-	-	-	-	-	-	-	-
<b>중 평 군</b>	<b>29</b>	<b>2</b>	<b>26</b>	<b>1</b>	<b>476.8</b>	<b>476.8</b>	<b>-</b>	<b>-</b>	<b>266.8</b>
저 수 지	8	2	6	-	476.8	476.8	-	-	26.9
양 수 장	6	-	6	-	-	-	-	-	101.5
양 배 수 장	-	-	-	-	-	-	-	-	-
배 수 장	-	-	-	-	-	-	-	-	-
보	13	-	12	1	-	-	-	-	128.4
집 수 압 거	-	-	-	-	-	-	-	-	-
관 정	2	-	2	-	-	-	-	-	10.0
기 타 시 설	-	-	-	-	-	-	-	-	-
<b>진 천 군</b>	<b>93</b>	<b>13</b>	<b>72</b>	<b>8</b>	<b>5,466.3</b>	<b>5,466.3</b>	<b>-</b>	<b>-</b>	<b>2,594.1</b>
저 수 지	14	11	2	1	5,433.4	5,433.4	-	-	11.2
양 수 장	18	-	16	2	-	-	-	-	1,183.0
양 배 수 장	-	-	-	-	-	-	-	-	-
배 수 장	4	-	4	-	-	-	-	-	303.3
보	39	2	35	2	32.9	32.9	-	-	1,047.6
집 수 압 거	-	-	-	-	-	-	-	-	-
관 정	18	-	15	3	-	-	-	-	49.0
기 타 시 설	-	-	-	-	-	-	-	-	-
<b>괴 산 군</b>	<b>104</b>	<b>26</b>	<b>77</b>	<b>1</b>	<b>2,663.1</b>	<b>2,663.1</b>	<b>-</b>	<b>-</b>	<b>894.5</b>
저 수 지	20	16	4	-	2,114.9	2,114.9	-	-	83.0
양 수 장	21	9	11	1	503.9	503.9	-	-	239.7
양 배 수 장	-	-	-	-	-	-	-	-	-
배 수 장	-	-	-	-	-	-	-	-	-
보	58	-	58	-	-	-	-	-	524.8
집 수 압 거	4	1	3	-	44.3	44.3	-	-	44.0
관 정	1	-	1	-	-	-	-	-	3.0
기 타 시 설	-	-	-	-	-	-	-	-	-

답 면 적 현 황  
by Irrigation Facilities

Area : ha

답면적 Paddy Field Area	수리답율 (%) Percentage of Irrigated Paddy Field	한 발 빈 도 별 관 개 면 적 Irrigated Area by Frequency of Drought						Administrative Division Irrigation Facilities
		계 Total	평 년 Normal Years	3 년 3 Years	5 년 5 Years	7 년 7 Years	10년 이상 Over 10 Years	
<b>2,760.0</b>	<b>97.0</b>	<b>2,676.7</b>	<b>366.6</b>	<b>112.7</b>	<b>146.6</b>	<b>106.6</b>	<b>1,944.2</b>	<b>Yeongdong-gun</b>
-	-	1,391.9	195.5	93.9	127.6	5.6	969.3	Reservoir
-	-	935.3	12.0	-	19.0	94.5	809.8	Pumping Station
-	-	-	-	-	-	-	-	Pumping & Drainage Station
-	-	-	-	-	-	-	-	Drainage Station
-	-	176.8	35.4	12.8	-	6.5	122.1	Weir
-	-	35.0	-	6.0	-	-	29.0	Infiltration Gallery
-	-	137.7	123.7	-	-	-	14.0	Tube Well
-	-	-	-	-	-	-	-	Other Facilities
<b>1,427.0</b>	<b>49.3</b>	<b>703.5</b>	<b>226.7</b>	<b>-</b>	<b>-</b>	<b>-</b>	<b>476.8</b>	<b>Jeungpyeong-gun</b>
-	-	529.0	52.2	-	-	-	476.8	Reservoir
-	-	-	-	-	-	-	-	Pumping Station
-	-	10.1	10.1	-	-	-	-	Pumping & Drainage Station
-	-	-	-	-	-	-	-	Drainage Station
-	-	88.4	88.4	-	-	-	-	Weir
-	-	4.0	4.0	-	-	-	-	Infiltration Gallery
-	-	72.0	72.0	-	-	-	-	Tube Well
-	-	-	-	-	-	-	-	Other Facilities
<b>6,246.0</b>	<b>98.5</b>	<b>6,151.9</b>	<b>343.8</b>	<b>27.7</b>	<b>17.3</b>	<b>65.0</b>	<b>5,698.1</b>	<b>Jincheon-gun</b>
-	-	5,573.7	128.9	1.4	.4	59.3	5,383.7	Reservoir
-	-	67.3	16.5	-	-	-	50.8	Pumping Station
-	-	-	-	-	-	-	-	Pumping & Drainage Station
-	-	-	-	-	-	-	-	Drainage Station
-	-	262.5	124.7	17.5	5.8	5.7	108.8	Weir
-	-	57.6	17.7	8.8	11.1	-	20.0	Infiltration Gallery
-	-	160.8	26.0	-	-	-	134.8	Tube Well
-	-	30.0	30.0	-	-	-	-	Other Facilities
<b>5,270.0</b>	<b>86.8</b>	<b>4,574.9</b>	<b>414.7</b>	<b>512.3</b>	<b>272.3</b>	<b>123.7</b>	<b>3,251.9</b>	<b>Goesan-gun</b>
-	-	2,563.0	165.5	107.1	23.0	47.5	2,219.9	Reservoir
-	-	761.6	-	-	7.0	-	754.6	Pumping Station
-	-	-	-	-	-	-	-	Pumping & Drainage Station
-	-	-	-	-	-	-	-	Drainage Station
-	-	723.0	195.2	138.2	135.7	47.8	206.1	Weir
-	-	225.3	-	19.0	106.6	28.4	71.3	Infiltration Gallery
-	-	302.0	54.0	248.0	-	-	-	Tube Well
-	-	-	-	-	-	-	-	Other Facilities

4. 수 리 시 설 별  
Paddy Field Area

면적 : 헥타아르

시군 및 시설별	합 계 Total								
	수 원 공 수 No. of Facilities				수 리 답 면 적 Irrigated Paddy Field Area				보조수원공 수혜면적 Irrigated by Supple- mentary Facilities
	계 Total	주 Main	보 조 Supple- mentary	부 속 Auxiliary	계 Total	구 역 내 On Project Area	구 역 외 Out of Project Area	기 타 Others	
<b>읍 성 군</b>	<b>384</b>	<b>239</b>	<b>63</b>	<b>82</b>	<b>5,558.0</b>	<b>5,340.2</b>	<b>17.8</b>	<b>200.0</b>	<b>943.0</b>
저 수 지	80	69	5	6	4,328.1	4,310.3	17.8	-	19.2
양 수 장	42	10	18	14	92.2	92.2	-	-	532.8
양 배 수 장	1	-	1	-	-	-	-	-	50.0
배 수 장	-	-	-	-	-	-	-	-	-
보	132	66	21	45	530.3	530.3	-	-	275.7
집 수 압 거	11	5	3	3	41.6	41.6	-	-	22.3
관 정	118	89	15	14	365.8	365.8	-	-	43.0
기 타 시 설	-	-	-	-	200.0	-	-	200.0	-
<b>단 양 군</b>	<b>387</b>	<b>344</b>	<b>41</b>	<b>2</b>	<b>623.1</b>	<b>614.3</b>	<b>8.8</b>	<b>-</b>	<b>68.4</b>
저 수 지	15	15	-	-	101.0	101.0	-	-	-
양 수 장	3	3	-	-	44.1	44.1	-	-	-
양 배 수 장	-	-	-	-	-	-	-	-	-
배 수 장	-	-	-	-	-	-	-	-	-
보	327	323	2	2	469.0	460.2	8.8	-	-
집 수 압 거	2	-	2	-	-	-	-	-	12.4
관 정	40	3	37	-	9.0	9.0	-	-	56.0
기 타 시 설	-	-	-	-	-	-	-	-	-
<b>충 청 남 도</b>	<b>6,541</b>	<b>4,902</b>	<b>1,083</b>	<b>556</b>	<b>138,656.7</b>	<b>128,731.4</b>	<b>478.1</b>	<b>9,447.2</b>	<b>39,298.2</b>
저 수 지	939	898	31	10	62,364.1	62,180.4	183.7	-	591.6
양 수 장	798	353	292	153	42,639.5	42,590.6	48.9	-	24,303.8
양 배 수 장	5	4	1	-	4,724.2	4,724.2	-	-	29.0
배 수 장	164	14	38	112	135.0	135.0	-	-	6,809.0
보	1,582	1,046	329	207	9,941.6	9,722.3	219.3	-	6,085.1
집 수 압 거	442	306	81	55	2,520.9	2,500.1	20.8	-	583.9
관 정	2,611	2,281	311	19	6,884.2	6,878.8	5.4	-	895.8
기 타 시 설	-	-	-	-	9,447.2	-	-	9,447.2	-
<b>천 안 시</b>	<b>634</b>	<b>400</b>	<b>172</b>	<b>62</b>	<b>5,406.8</b>	<b>5,301.2</b>	<b>19.1</b>	<b>86.5</b>	<b>2,076.7</b>
저 수 지	75	73	2	-	2,834.7	2,833.2	1.5	-	103.1
양 수 장	52	25	15	12	275.6	275.6	-	-	694.0
양 배 수 장	-	-	-	-	-	-	-	-	-
배 수 장	2	-	1	1	-	-	-	-	301.0
보	195	122	34	39	1,153.4	1,144.8	8.6	-	536.6
집 수 압 거	63	51	9	3	467.6	458.6	9.0	-	146.7
관 정	247	129	111	7	589.0	589.0	-	-	295.3
기 타 시 설	-	-	-	-	86.5	-	-	86.5	-

답 면 적 현 황  
by Irrigation Facilities

Area : ha

시 군 관 할 시 설 Facilities Operated by Si and Gun									Administrative Division  Irrigation Facilities
수 원 공 수 No. of Facilities				수 리 답 면 적 Irrigated Paddy Field Area				보조수원공 수혜면적 Irrigated by Supple- mentary Facilities	
계 Total	주 Main	보 조 Supple- mentary	부 속 Auxiliary	계 Total	구 역 내 On Project Area	구 역 외 Out of Project Area	기 타 Others		
<b>236</b>	<b>217</b>	<b>19</b>	<b>-</b>	<b>1,399.4</b>	<b>1,199.4</b>	<b>-</b>	<b>200.0</b>	<b>69.6</b>	<b>Eumseong-gun</b>
50	49	1	-	241.1	241.1	-	-	.5	Reservoir
11	10	1	-	92.2	92.2	-	-	3.0	Pumping Station
-	-	-	-	-	-	-	-	-	Pumping & Drainage Station
-	-	-	-	-	-	-	-	-	Drainage Station
70	64	6	-	458.7	458.7	-	-	21.8	Weir
8	5	3	-	41.6	41.6	-	-	22.3	Infiltration Gallery
97	89	8	-	365.8	365.8	-	-	22.0	Tube Well
-	-	-	-	200.0	-	-	200.0	-	Other Facilities
<b>384</b>	<b>341</b>	<b>41</b>	<b>2</b>	<b>537.0</b>	<b>528.2</b>	<b>8.8</b>	<b>-</b>	<b>68.4</b>	<b>Danyang-gun</b>
14	14	-	-	47.0	47.0	-	-	-	Reservoir
1	1	-	-	12.0	12.0	-	-	-	Pumping Station
-	-	-	-	-	-	-	-	-	Pumping & Drainage Station
-	-	-	-	-	-	-	-	-	Drainage Station
327	323	2	2	469.0	460.2	8.8	-	-	Weir
2	-	2	-	-	-	-	-	-	12.4
40	3	37	-	9.0	9.0	-	-	-	56.0
-	-	-	-	-	-	-	-	-	Other Facilities
<b>5,127</b>	<b>4,596</b>	<b>435</b>	<b>96</b>	<b>43,681.1</b>	<b>33,840.4</b>	<b>393.5</b>	<b>9,447.2</b>	<b>1,830.1</b>	<b>Chungcheongnam-do</b>
719	713	2	4	12,465.1	12,363.9	101.2	-	-	21.5
298	260	22	16	3,776.7	3,727.8	48.9	-	-	344.5
-	-	-	-	-	-	-	-	-	Pumping & Drainage Station
8	2	3	3	-	-	-	-	-	190.3
1,174	1,035	96	43	8,622.1	8,404.9	217.2	-	-	164.8
409	305	74	30	2,485.8	2,465.0	20.8	-	-	466.0
2,519	2,281	238	-	6,884.2	6,878.8	5.4	-	-	643.0
-	-	-	-	9,447.2	-	-	9,447.2	-	Other Facilities
<b>555</b>	<b>382</b>	<b>119</b>	<b>54</b>	<b>3,154.5</b>	<b>3,048.9</b>	<b>19.1</b>	<b>86.5</b>	<b>443.2</b>	<b>Cheonan-si</b>
55	55	-	-	582.4	580.9	1.5	-	-	Reservoir
37	25	-	12	275.6	275.6	-	-	-	Pumping Station
-	-	-	-	-	-	-	-	-	Pumping & Drainage Station
-	-	-	-	-	-	-	-	-	Drainage Station
164	122	3	39	1,153.4	1,144.8	8.6	-	-	15.2
63	51	9	3	467.6	458.6	9.0	-	-	146.7
236	129	107	-	589.0	589.0	-	-	-	281.3
-	-	-	-	86.5	-	-	86.5	-	Other Facilities

### 4. 수 리 시 설 별 Paddy Field Area

면적 : 헥타아르

시군 및 시설별	한 국 농 촌 공 사 관 할 시 설 Facilities Operated by KRC								
	수 원 공 수 No. of Facilities				수 리 답 면 적 Irrigated Paddy Field Area				보조수원공 수혜면적 Irrigated by Supplementary Facilities
	계 Total	주 Main	보 조 Supplementary	부 속 Auxiliary	계 Total	구 역 내 On Project Area	구 역 외 Out of Project Area	기 타 Others	
<b>읍 성 군</b>	<b>148</b>	<b>22</b>	<b>44</b>	<b>82</b>	<b>4,158.6</b>	<b>4,140.8</b>	<b>17.8</b>	<b>-</b>	<b>873.4</b>
저 수 지	30	20	4	6	4,087.0	4,069.2	17.8	-	18.7
양 수 장	31	-	17	14	-	-	-	-	529.8
양 배 수 장	1	-	1	-	-	-	-	-	50.0
배 수 장	-	-	-	-	-	-	-	-	-
보	62	2	15	45	71.6	71.6	-	-	253.9
집 수 압 거	3	-	-	3	-	-	-	-	-
관 정	21	-	7	14	-	-	-	-	21.0
기 타 시 설	-	-	-	-	-	-	-	-	-
<b>단 양 군</b>	<b>3</b>	<b>3</b>	<b>-</b>	<b>-</b>	<b>86.1</b>	<b>86.1</b>	<b>-</b>	<b>-</b>	<b>-</b>
저 수 지	1	1	-	-	54.0	54.0	-	-	-
양 수 장	2	2	-	-	32.1	32.1	-	-	-
양 배 수 장	-	-	-	-	-	-	-	-	-
배 수 장	-	-	-	-	-	-	-	-	-
보	-	-	-	-	-	-	-	-	-
집 수 압 거	-	-	-	-	-	-	-	-	-
관 정	-	-	-	-	-	-	-	-	-
기 타 시 설	-	-	-	-	-	-	-	-	-
<b>충 청 남 도</b>	<b>1,414</b>	<b>306</b>	<b>648</b>	<b>460</b>	<b>94,975.6</b>	<b>94,891.0</b>	<b>84.6</b>	<b>-</b>	<b>37,468.1</b>
저 수 지	220	185	29	6	49,899.0	49,816.5	82.5	-	570.1
양 수 장	500	93	270	137	38,862.8	38,862.8	-	-	23,959.3
양 배 수 장	5	4	1	-	4,724.2	4,724.2	-	-	29.0
배 수 장	156	12	35	109	135.0	135.0	-	-	6,618.7
보	408	11	233	164	1,319.5	1,317.4	2.1	-	5,920.3
집 수 압 거	33	1	7	25	35.1	35.1	-	-	117.9
관 정	92	-	73	19	-	-	-	-	252.8
기 타 시 설	-	-	-	-	-	-	-	-	-
<b>천 안 시</b>	<b>79</b>	<b>18</b>	<b>53</b>	<b>8</b>	<b>2,252.3</b>	<b>2,252.3</b>	<b>-</b>	<b>-</b>	<b>1,633.5</b>
저 수 지	20	18	2	-	2,252.3	2,252.3	-	-	103.1
양 수 장	15	-	15	-	-	-	-	-	694.0
양 배 수 장	-	-	-	-	-	-	-	-	-
배 수 장	2	-	1	1	-	-	-	-	301.0
보	31	-	31	-	-	-	-	-	521.4
집 수 압 거	-	-	-	-	-	-	-	-	-
관 정	11	-	4	7	-	-	-	-	14.0
기 타 시 설	-	-	-	-	-	-	-	-	-

### 답 면 적 현 황 by Irrigation Facilities

Area : ha

답면적 Paddy Field Area	수리답율 (%) Percentage of Irrigated Paddy Field	한 발 빈 도 별 관 개 면 적 Irrigated Area by Frequency of Drought						Administrative Division Irrigation Facilities
		계 Total	평 년 Normal Years	3 년 3 Years	5 년 5 Years	7 년 7 Years	10년 이상 Over 10 Years	
<b>7,075.0</b>	<b>78.6</b>	<b>5,558.0</b>	<b>964.9</b>	<b>641.1</b>	<b>817.9</b>	<b>230.2</b>	<b>2,903.9</b>	<b>Eumseong-gun</b>
-	-	4,328.1	191.3	396.4	732.7	218.4	2,789.3	Reservoir
-	-	92.2	-	-	17.2	-	75.0	Pumping Station
-	-	-	-	-	-	-	-	Pumping & Drainage Station
-	-	-	-	-	-	-	-	Drainage Station
-	-	530.3	308.8	106.3	68.0	7.6	39.6	Weir
-	-	41.6	10.0	27.4	-	4.2	-	Infiltration Gallery
-	-	365.8	254.8	111.0	-	-	-	Tube Well
-	-	200.0	200.0	-	-	-	-	Other Facilities
<b>668.0</b>	<b>93.3</b>	<b>623.1</b>	<b>116.4</b>	<b>35.2</b>	<b>68.1</b>	<b>137.6</b>	<b>265.8</b>	<b>Danyang-gun</b>
-	-	101.0	34.6	12.4	-	-	54.0	Reservoir
-	-	44.1	-	-	-	-	44.1	Pumping Station
-	-	-	-	-	-	-	-	Pumping & Drainage Station
-	-	-	-	-	-	-	-	Drainage Station
-	-	469.0	81.8	22.8	68.1	137.6	158.7	Weir
-	-	-	-	-	-	-	-	Infiltration Gallery
-	-	9.0	-	-	-	-	9.0	Tube Well
-	-	-	-	-	-	-	-	Other Facilities
<b>181,328.0</b>	<b>76.5</b>	<b>138,656.7</b>	<b>36,122.2</b>	<b>13,345.9</b>	<b>5,448.7</b>	<b>7,967.2</b>	<b>75,772.7</b>	<b>Chungcheongnam-do</b>
-	-	62,364.1	14,255.6	5,756.9	3,607.0	1,296.6	37,448.0	Reservoir
-	-	42,639.5	5,070.7	856.3	420.0	6,509.1	29,783.4	Pumping Station
-	-	4,724.2	-	-	-	-	4,724.2	Pumping & Drainage Station
-	-	135.0	135.0	-	-	-	-	Drainage Station
-	-	9,941.6	4,685.9	3,141.5	207.6	105.8	1,800.8	Weir
-	-	2,520.9	797.7	1,283.4	12.3	47.1	380.4	Infiltration Gallery
-	-	6,884.2	1,730.1	2,307.8	1,201.8	8.6	1,635.9	Tube Well
-	-	9,447.2	9,447.2	-	-	-	-	Other Facilities
<b>9,134.0</b>	<b>59.2</b>	<b>5,406.8</b>	<b>373.2</b>	<b>2,070.1</b>	<b>8.0</b>	<b>4.0</b>	<b>2,951.5</b>	<b>Cheonan-si</b>
-	-	2,834.7	40.0	512.9	6.0	-	2,275.8	Reservoir
-	-	275.6	-	87.6	-	-	188.0	Pumping Station
-	-	-	-	-	-	-	-	Pumping & Drainage Station
-	-	-	-	-	-	-	-	Drainage Station
-	-	1,153.4	93.7	762.8	-	-	296.9	Weir
-	-	467.6	-	408.3	2.0	4.0	53.3	Infiltration Gallery
-	-	589.0	153.0	298.5	-	-	137.5	Tube Well
-	-	86.5	86.5	-	-	-	-	Other Facilities

4. 수 리 시 설 별  
Paddy Field Area

면적 : 헥타아르

시군 및 시설별	합 계 Total								
	수 원 공 수 No. of Facilities				수 리 답 면 적 Irrigated Paddy Field Area				보조수원공 수혜면적 Irrigated by Supple- mentary Facilities
	계 Total	주 Main	보 조 Supple- mentary	부 속 Auxiliary	계 Total	구 역 내 On Project Area	구 역 외 Out of Project Area	기 타 Others	
<b>공 주 시</b>	<b>752</b>	<b>593</b>	<b>82</b>	<b>77</b>	<b>9,096.0</b>	<b>7,425.8</b>	-	<b>1,670.2</b>	<b>1,157.9</b>
저 수 지	87	84	2	1	2,982.8	2,982.8	-	-	21.5
양 수 장	48	15	9	24	1,068.5	1,068.5	-	-	293.6
양 배 수 장	1	-	1	-	-	-	-	-	29.0
배 수 장	12	-	7	5	-	-	-	-	538.4
보	164	112	12	40	1,907.7	1,907.7	-	-	75.7
집 수 압 거	82	52	23	7	499.6	499.6	-	-	129.9
관 정	358	330	28	-	967.2	967.2	-	-	69.8
기 타 시 설	-	-	-	-	1,670.2	-	-	1,670.2	-
<b>보 령 시</b>	<b>427</b>	<b>323</b>	<b>21</b>	<b>83</b>	<b>7,166.6</b>	<b>7,056.8</b>	-	<b>109.8</b>	<b>234.8</b>
저 수 지	103	97	6	-	5,696.2	5,696.2	-	-	86.8
양 수 장	41	7	1	33	117.6	117.6	-	-	80.0
양 배 수 장	-	-	-	-	-	-	-	-	-
배 수 장	1	-	-	1	-	-	-	-	-
보	89	37	3	49	709.6	709.6	-	-	10.0
집 수 압 거	15	15	-	-	113.4	113.4	-	-	-
관 정	178	167	11	-	420.0	420.0	-	-	58.0
기 타 시 설	-	-	-	-	109.8	-	-	109.8	-
<b>아 산 시</b>	<b>402</b>	<b>303</b>	<b>80</b>	<b>19</b>	<b>10,043.9</b>	<b>9,760.6</b>	<b>55.0</b>	<b>228.3</b>	<b>4,577.5</b>
저 수 지	48	48	-	-	5,174.6	5,124.7	49.9	-	-
양 수 장	74	27	44	3	2,733.1	2,733.1	-	-	3,332.3
양 배 수 장	-	-	-	-	-	-	-	-	-
배 수 장	9	-	2	7	-	-	-	-	295.0
보	63	42	21	-	996.3	991.2	5.1	-	812.2
집 수 압 거	59	49	5	5	500.5	500.5	-	-	114.0
관 정	149	137	8	4	411.1	411.1	-	-	24.0
기 타 시 설	-	-	-	-	228.3	-	-	228.3	-
<b>서 산 시</b>	<b>367</b>	<b>293</b>	<b>47</b>	<b>27</b>	<b>17,897.0</b>	<b>17,874.8</b>	<b>22.2</b>	-	<b>1,090.3</b>
저 수 지	50	49	-	1	9,189.4	9,170.2	19.2	-	-
양 수 장	34	20	-	14	7,964.5	7,964.5	-	-	-
양 배 수 장	-	-	-	-	-	-	-	-	-
배 수 장	4	-	-	4	-	-	-	-	-
보	159	114	41	4	410.3	407.3	3.0	-	1,087.3
집 수 압 거	16	11	1	4	48.6	48.6	-	-	1.5
관 정	104	99	5	-	284.2	284.2	-	-	1.5
기 타 시 설	-	-	-	-	-	-	-	-	-

답 면 적 현 황  
by Irrigation Facilities

Area : ha

시 군 관 할 시 설 Facilities Operated by Si and Gun									Administrative Division  Irrigation Facilities
수 원 공 수 No. of Facilities				수 리 답 면 적 Irrigated Paddy Field Area				보조수원공 수혜면적 Irrigated by Supple- mentary Facilities	
계 Total	주 Main	보 조 Supple- mentary	부 속 Auxiliary	계 Total	구 역 내 On Project Area	구 역 외 Out of Project Area	기 타 Others		
<b>618</b>	<b>574</b>	<b>43</b>	<b>1</b>	<b>5,889.8</b>	<b>4,219.6</b>	-	<b>1,670.2</b>	<b>436.5</b>	<b>Gongju-si</b>
75	73	2	-	1,007.0	1,007.0	-	-	21.5	Reservoir
14	10	4	-	173.2	173.2	-	-	76.2	Pumping Station
-	-	-	-	-	-	-	-	-	Pumping & Drainage Station
3	-	2	1	-	-	-	-	185.3	Drainage Station
119	110	9	-	1,607.7	1,607.7	-	-	15.7	Weir
74	51	23	-	464.5	464.5	-	-	129.9	Infiltration Gallery
333	330	3	-	967.2	967.2	-	-	7.9	Tube Well
-	-	-	-	1,670.2	-	-	1,670.2	-	Other Facilities
<b>299</b>	<b>297</b>	<b>2</b>	<b>-</b>	<b>2,312.4</b>	<b>2,202.6</b>	-	<b>109.8</b>	<b>6.0</b>	<b>Boryeong-si</b>
73	73	-	-	927.1	927.1	-	-	-	Reservoir
6	6	-	-	72.1	72.1	-	-	-	Pumping Station
-	-	-	-	-	-	-	-	-	Pumping & Drainage Station
-	-	-	-	-	-	-	-	-	Drainage Station
38	36	2	-	670.0	670.0	-	-	6.0	Weir
15	15	-	-	113.4	113.4	-	-	-	Infiltration Gallery
167	167	-	-	420.0	420.0	-	-	-	Tube Well
-	-	-	-	109.8	-	-	109.8	-	Other Facilities
<b>293</b>	<b>279</b>	<b>12</b>	<b>2</b>	<b>2,276.5</b>	<b>2,045.2</b>	<b>3.0</b>	<b>228.3</b>	<b>70.2</b>	<b>Asan-si</b>
30	30	-	-	262.4	262.4	-	-	-	Reservoir
23	22	1	-	469.0	469.0	-	-	47.0	Pumping Station
-	-	-	-	-	-	-	-	-	Pumping & Drainage Station
-	-	-	-	-	-	-	-	-	Drainage Station
45	41	4	-	405.2	402.2	3.0	-	12.2	Weir
52	49	1	2	500.5	500.5	-	-	5.0	Infiltration Gallery
143	137	6	-	411.1	411.1	-	-	6.0	Tube Well
-	-	-	-	228.3	-	-	228.3	-	Other Facilities
<b>282</b>	<b>272</b>	<b>2</b>	<b>8</b>	<b>5,378.5</b>	<b>5,375.5</b>	<b>3.0</b>	<b>-</b>	<b>3.0</b>	<b>Seosan-si</b>
34	34	-	-	4,388.2	4,388.2	-	-	-	Reservoir
14	14	-	-	247.2	247.2	-	-	-	Pumping Station
-	-	-	-	-	-	-	-	-	Pumping & Drainage Station
-	-	-	-	-	-	-	-	-	Drainage Station
118	114	-	4	410.3	407.3	3.0	-	-	Weir
16	11	1	4	48.6	48.6	-	-	1.5	Infiltration Gallery
100	99	1	-	284.2	284.2	-	-	1.5	Tube Well
-	-	-	-	-	-	-	-	-	Other Facilities



4. 수 리 시 설 별  
Paddy Field Area

면적 : 헥타아르

시군 및 시설별	한 국 농 촌 공 사 관 할 시 설 Facilities Operated by KRC								
	수 원 공 수 No. of Facilities				수 리 답 면 적 Irrigated Paddy Field Area				보조수원공 수혜면적 Irrigated by Supplementary Facilities
	계 Total	주 Main	보 조 Supplementary	부 속 Auxiliary	계 Total	구 역 내 On Project Area	구 역 외 Out of Project Area	기 타 Others	
<b>공 주 시</b>	<b>134</b>	<b>19</b>	<b>39</b>	<b>76</b>	<b>3,206.2</b>	<b>3,206.2</b>	-	-	<b>721.4</b>
저 수 지	12	11	-	1	1,975.8	1,975.8	-	-	-
양 수 장	34	5	5	24	895.3	895.3	-	-	217.4
양 배 수 장	1	-	1	-	-	-	-	-	29.0
배 수 장	9	-	5	4	-	-	-	-	353.1
보	45	2	3	40	300.0	300.0	-	-	60.0
집 수 압 거	8	1	-	7	35.1	35.1	-	-	-
관 정	25	-	25	-	-	-	-	-	61.9
기 타 시 설	-	-	-	-	-	-	-	-	-
<b>보 령 시</b>	<b>128</b>	<b>26</b>	<b>19</b>	<b>83</b>	<b>4,854.2</b>	<b>4,854.2</b>	-	-	<b>228.8</b>
저 수 지	30	24	6	-	4,769.1	4,769.1	-	-	86.8
양 수 장	35	1	1	33	45.5	45.5	-	-	80.0
양 배 수 장	-	-	-	-	-	-	-	-	-
배 수 장	1	-	-	1	-	-	-	-	-
보	51	1	1	49	39.6	39.6	-	-	4.0
집 수 압 거	-	-	-	-	-	-	-	-	-
관 정	11	-	11	-	-	-	-	-	58.0
기 타 시 설	-	-	-	-	-	-	-	-	-
<b>아 산 시</b>	<b>109</b>	<b>24</b>	<b>68</b>	<b>17</b>	<b>7,767.4</b>	<b>7,715.4</b>	<b>52.0</b>	-	<b>4,507.3</b>
저 수 지	18	18	-	-	4,912.2	4,862.3	49.9	-	-
양 수 장	51	5	43	3	2,264.1	2,264.1	-	-	3,285.3
양 배 수 장	-	-	-	-	-	-	-	-	-
배 수 장	9	-	2	7	-	-	-	-	295.0
보	18	1	17	-	591.1	589.0	2.1	-	800.0
집 수 압 거	7	-	4	3	-	-	-	-	109.0
관 정	6	-	2	4	-	-	-	-	18.0
기 타 시 설	-	-	-	-	-	-	-	-	-
<b>서 산 시</b>	<b>85</b>	<b>21</b>	<b>45</b>	<b>19</b>	<b>12,518.5</b>	<b>12,499.3</b>	<b>19.2</b>	-	<b>1,087.3</b>
저 수 지	16	15	-	1	4,801.2	4,782.0	19.2	-	-
양 수 장	20	6	-	14	7,717.3	7,717.3	-	-	-
양 배 수 장	-	-	-	-	-	-	-	-	-
배 수 장	4	-	-	4	-	-	-	-	-
보	41	-	41	-	-	-	-	-	1,087.3
집 수 압 거	-	-	-	-	-	-	-	-	-
관 정	4	-	4	-	-	-	-	-	-
기 타 시 설	-	-	-	-	-	-	-	-	-

답 면 적 현 황  
by Irrigation Facilities

Area : ha

답면적 Paddy Field Area	수리답율 (%) Percentage of Irrigated Paddy Field	한 발 빈 도 별 관 개 면 적 Irrigated Area by Frequency of Drought						Administrative Division Irrigation Facilities
		계 Total	평 년 Normal Years	3 년 3 Years	5 년 5 Years	7 년 7 Years	10년 이상 Over 10 Years	
<b>11,003.0</b>	<b>82.7</b>	<b>9,096.0</b>	<b>4,910.9</b>	<b>826.5</b>	<b>308.4</b>	<b>459.9</b>	<b>2,590.3</b>	<b>Gongju-si</b>
-	-	2,982.8	910.6	15.0	-	450.2	1,607.0	Reservoir
-	-	1,068.5	435.0	35.9	40.1	9.7	547.8	Pumping Station
-	-	-	-	-	-	-	-	Pumping & Drainage Station
-	-	-	-	-	-	-	-	Drainage Station
-	-	1,907.7	1,188.5	500.4	25.3	-	193.5	Weir
-	-	499.6	308.2	120.4	-	-	71.0	Infiltration Gallery
-	-	967.2	398.4	154.8	243.0	-	171.0	Tube Well
-	-	1,670.2	1,670.2	-	-	-	-	Other Facilities
<b>10,241.0</b>	<b>70.0</b>	<b>7,166.6</b>	<b>1,788.8</b>	<b>615.3</b>	<b>586.1</b>	-	<b>4,176.4</b>	<b>Boryeong-si</b>
-	-	5,696.2	833.0	489.6	230.1	-	4,143.5	Reservoir
-	-	117.6	45.5	57.1	15.0	-	-	Pumping Station
-	-	-	-	-	-	-	-	Pumping & Drainage Station
-	-	-	-	-	-	-	-	Drainage Station
-	-	709.6	657.3	39.6	-	-	12.7	Weir
-	-	113.4	75.2	20.0	-	-	18.2	Infiltration Gallery
-	-	420.0	68.0	9.0	341.0	-	2.0	Tube Well
-	-	109.8	109.8	-	-	-	-	Other Facilities
<b>12,488.0</b>	<b>80.4</b>	<b>10,043.9</b>	<b>3,442.2</b>	<b>2,744.1</b>	<b>3,013.3</b>	<b>124.1</b>	<b>720.2</b>	<b>Asan-si</b>
-	-	5,174.6	203.9	1,814.0	2,877.2	106.0	173.5	Reservoir
-	-	2,733.1	2,264.1	205.1	109.0	-	154.9	Pumping Station
-	-	-	-	-	-	-	-	Pumping & Drainage Station
-	-	-	-	-	-	-	-	Drainage Station
-	-	996.3	637.9	280.2	27.1	8.3	42.8	Weir
-	-	500.5	-	431.0	-	9.8	59.7	Infiltration Gallery
-	-	411.1	108.0	13.8	-	-	289.3	Tube Well
-	-	228.3	228.3	-	-	-	-	Other Facilities
<b>21,845.0</b>	<b>81.9</b>	<b>17,897.0</b>	<b>1,608.1</b>	<b>451.9</b>	<b>104.8</b>	<b>5,784.4</b>	<b>9,947.8</b>	<b>Seosan-si</b>
-	-	9,189.4	472.0	37.0	-	2.7	8,677.7	Reservoir
-	-	7,964.5	862.4	87.6	28.3	5,781.7	1,204.5	Pumping Station
-	-	-	-	-	-	-	-	Pumping & Drainage Station
-	-	-	-	-	-	-	-	Drainage Station
-	-	410.3	240.8	55.4	67.5	-	46.6	Weir
-	-	48.6	32.9	5.7	-	-	10.0	Infiltration Gallery
-	-	284.2	-	266.2	9.0	-	9.0	Tube Well
-	-	-	-	-	-	-	-	Other Facilities

4. 수 리 시 설 별  
Paddy Field Area

면적 : 헥타아르

시군 및 시설별	합 계 Total								
	수 원 공 수 No. of Facilities				수 리 답 면 적 Irrigated Paddy Field Area				보조수원공 수혜면적 Irrigated by Supple- mentary Facilities
	계 Total	주 Main	보 조 Supple- mentary	부 속 Auxiliary	계 Total	구 역 내 On Project Area	구 역 외 Out of Project Area	기 타 Others	
<b>논 산 시</b>	<b>610</b>	<b>413</b>	<b>167</b>	<b>30</b>	<b>14,237.6</b>	<b>13,384.0</b>	-	<b>853.6</b>	<b>17,653.5</b>
저 수 지	76	58	18	-	7,245.5	7,245.5	-	-	185.2
양 수 장	95	13	75	7	796.7	796.7	-	-	11,028.7
양 배 수 장	3	3	-	-	4,028.9	4,028.9	-	-	-
배 수 장	22	1	20	1	135.0	135.0	-	-	5,119.6
보	116	52	42	22	365.2	365.2	-	-	1,277.2
집 수 압 거	2	-	2	-	-	-	-	-	5.9
관 정	296	286	10	-	812.7	812.7	-	-	36.9
기 타 시 설	-	-	-	-	853.6	-	-	853.6	-
<b>계 통 시</b>	<b>44</b>	<b>44</b>	<b>-</b>	<b>-</b>	<b>220.7</b>	<b>220.7</b>	<b>-</b>	<b>-</b>	<b>-</b>
저 수 지	7	7	-	-	96.0	96.0	-	-	-
양 수 장	-	-	-	-	-	-	-	-	-
양 배 수 장	-	-	-	-	-	-	-	-	-
배 수 장	-	-	-	-	-	-	-	-	-
보	33	33	-	-	105.9	105.9	-	-	-
집 수 압 거	-	-	-	-	-	-	-	-	-
관 정	4	4	-	-	18.8	18.8	-	-	-
기 타 시 설	-	-	-	-	-	-	-	-	-
<b>금 산 군</b>	<b>551</b>	<b>456</b>	<b>38</b>	<b>57</b>	<b>4,236.0</b>	<b>3,681.5</b>	<b>8.7</b>	<b>545.8</b>	<b>153.4</b>
저 수 지	91	90	-	1	1,453.3	1,453.3	-	-	-
양 수 장	38	30	5	3	514.8	514.8	-	-	67.1
양 배 수 장	-	-	-	-	-	-	-	-	-
배 수 장	-	-	-	-	-	-	-	-	-
보	203	157	8	38	1,068.5	1,068.5	-	-	9.2
집 수 압 거	43	23	12	8	183.8	176.5	7.3	-	44.5
관 정	176	156	13	7	469.8	468.4	1.4	-	32.6
기 타 시 설	-	-	-	-	545.8	-	-	545.8	-
<b>연 기 군</b>	<b>387</b>	<b>309</b>	<b>67</b>	<b>11</b>	<b>3,288.0</b>	<b>3,114.9</b>	<b>58.4</b>	<b>114.7</b>	<b>233.6</b>
저 수 지	29	29	-	-	757.9	757.9	-	-	-
양 수 장	13	8	1	4	915.9	915.9	-	-	17.5
양 배 수 장	-	-	-	-	-	-	-	-	-
배 수 장	4	-	-	4	-	-	-	-	-
보	68	64	2	2	857.1	798.7	58.4	-	8.8
집 수 압 거	21	17	4	-	162.9	162.9	-	-	14.3
관 정	252	191	60	1	479.5	479.5	-	-	193.0
기 타 시 설	-	-	-	-	114.7	-	-	114.7	-

답 면 적 현 황  
by Irrigation Facilities

Area : ha

시 군 관 할 시 설 Facilities Operated by Si and Gun									Administrative Division  Irrigation Facilities
수 원 공 수 No. of Facilities				수 리 답 면 적 Irrigated Paddy Field Area				보조수원공 수혜면적 Irrigated by Supple- mentary Facilities	
계 Total	주 Main	보 조 Supple- mentary	부 속 Auxiliary	계 Total	구 역 내 On Project Area	구 역 외 Out of Project Area	기 타 Others		
<b>397</b>	<b>396</b>	<b>1</b>	<b>-</b>	<b>2,760.1</b>	<b>1,906.5</b>	<b>-</b>	<b>853.6</b>	<b>28.1</b>	<b>Nonsan-si</b>
49	49	-	-	541.0	541.0	-	-	-	Reservoir
10	9	1	-	187.6	187.6	-	-	28.1	Pumping Station
-	-	-	-	-	-	-	-	-	Pumping & Drainage Station
-	-	-	-	-	-	-	-	-	Drainage Station
52	52	-	-	365.2	365.2	-	-	-	Weir
-	-	-	-	-	-	-	-	-	Infiltration Gallery
286	286	-	-	812.7	812.7	-	-	-	Tube Well
-	-	-	-	853.6	-	-	853.6	-	Other Facilities
<b>44</b>	<b>44</b>	<b>-</b>	<b>-</b>	<b>220.7</b>	<b>220.7</b>	<b>-</b>	<b>-</b>	<b>-</b>	<b>Gyeryong-si</b>
7	7	-	-	96.0	96.0	-	-	-	Reservoir
-	-	-	-	-	-	-	-	-	Pumping Station
-	-	-	-	-	-	-	-	-	Pumping & Drainage Station
-	-	-	-	-	-	-	-	-	Drainage Station
33	33	-	-	105.9	105.9	-	-	-	Weir
-	-	-	-	-	-	-	-	-	Infiltration Gallery
4	4	-	-	18.8	18.8	-	-	-	Tube Well
-	-	-	-	-	-	-	-	-	Other Facilities
<b>484</b>	<b>446</b>	<b>38</b>	<b>-</b>	<b>3,489.0</b>	<b>2,934.5</b>	<b>8.7</b>	<b>545.8</b>	<b>153.4</b>	<b>Geumsan-gun</b>
82	82	-	-	767.9	767.9	-	-	-	Reservoir
33	28	5	-	453.2	453.2	-	-	67.1	Pumping Station
-	-	-	-	-	-	-	-	-	Pumping & Drainage Station
-	-	-	-	-	-	-	-	-	Drainage Station
165	157	8	-	1,068.5	1,068.5	-	-	9.2	Weir
35	23	12	-	183.8	176.5	7.3	-	44.5	Infiltration Gallery
169	156	13	-	469.8	468.4	1.4	-	32.6	Tube Well
-	-	-	-	545.8	-	-	545.8	-	Other Facilities
<b>371</b>	<b>304</b>	<b>67</b>	<b>-</b>	<b>1,960.2</b>	<b>1,787.1</b>	<b>58.4</b>	<b>114.7</b>	<b>233.6</b>	<b>Yeongi-gun</b>
28	28	-	-	280.4	280.4	-	-	-	Reservoir
5	4	1	-	65.6	65.6	-	-	17.5	Pumping Station
-	-	-	-	-	-	-	-	-	Pumping & Drainage Station
-	-	-	-	-	-	-	-	-	Drainage Station
66	64	2	-	857.1	798.7	58.4	-	8.8	Weir
21	17	4	-	162.9	162.9	-	-	14.3	Infiltration Gallery
251	191	60	-	479.5	479.5	-	-	193.0	Tube Well
-	-	-	-	114.7	-	-	114.7	-	Other Facilities

4. 수 리 시 설 별  
Paddy Field Area

면적 : 헥타아르

시군 및 시설별	한 국 농 촌 공 사 관 할 시 설 Facilities Operated by KRC								
	수 원 공 수 No. of Facilities				수 리 답 면 적 Irrigated Paddy Field Area				보조수원공 수혜면적 Irrigated by Supplementary Facilities
	계 Total	주 Main	보 조 Supplementary	부 속 Auxiliary	계 Total	구 역 내 On Project Area	구 역 외 Out of Project Area	기 타 Others	
<b>논 산 시</b>	<b>213</b>	<b>17</b>	<b>166</b>	<b>30</b>	<b>11,477.5</b>	<b>11,477.5</b>	-	-	<b>17,625.4</b>
저 수 지	27	9	18	-	6,704.5	6,704.5	-	-	185.2
양 수 장	85	4	74	7	609.1	609.1	-	-	11,000.6
양 배 수 장	3	3	-	-	4,028.9	4,028.9	-	-	-
배 수 장	22	1	20	1	135.0	135.0	-	-	5,119.6
보	64	-	42	22	-	-	-	-	1,277.2
집 수 압 거	2	-	2	-	-	-	-	-	5.9
관 정	10	-	10	-	-	-	-	-	36.9
기 타 시 설	-	-	-	-	-	-	-	-	-
<b>계 통 시</b>	<b>-</b>	<b>-</b>	<b>-</b>	<b>-</b>	<b>-</b>	<b>-</b>	<b>-</b>	<b>-</b>	<b>-</b>
저 수 지	-	-	-	-	-	-	-	-	-
양 수 장	-	-	-	-	-	-	-	-	-
양 배 수 장	-	-	-	-	-	-	-	-	-
배 수 장	-	-	-	-	-	-	-	-	-
보	-	-	-	-	-	-	-	-	-
집 수 압 거	-	-	-	-	-	-	-	-	-
관 정	-	-	-	-	-	-	-	-	-
기 타 시 설	-	-	-	-	-	-	-	-	-
<b>금 산 군</b>	<b>67</b>	<b>10</b>	<b>-</b>	<b>57</b>	<b>747.0</b>	<b>747.0</b>	<b>-</b>	<b>-</b>	<b>-</b>
저 수 지	9	8	-	1	685.4	685.4	-	-	-
양 수 장	5	2	-	3	61.6	61.6	-	-	-
양 배 수 장	-	-	-	-	-	-	-	-	-
배 수 장	-	-	-	-	-	-	-	-	-
보	38	-	-	38	-	-	-	-	-
집 수 압 거	8	-	-	8	-	-	-	-	-
관 정	7	-	-	7	-	-	-	-	-
기 타 시 설	-	-	-	-	-	-	-	-	-
<b>연 기 군</b>	<b>16</b>	<b>5</b>	<b>-</b>	<b>11</b>	<b>1,327.8</b>	<b>1,327.8</b>	<b>-</b>	<b>-</b>	<b>-</b>
저 수 지	1	1	-	-	477.5	477.5	-	-	-
양 수 장	8	4	-	4	850.3	850.3	-	-	-
양 배 수 장	-	-	-	-	-	-	-	-	-
배 수 장	4	-	-	4	-	-	-	-	-
보	2	-	-	2	-	-	-	-	-
집 수 압 거	-	-	-	-	-	-	-	-	-
관 정	1	-	-	1	-	-	-	-	-
기 타 시 설	-	-	-	-	-	-	-	-	-

답 면 적 현 황  
by Irrigation Facilities

Area : ha

답면적 Paddy Field Area	수리답율 (%) Percentage of Irrigated Paddy Field	한 발 빈 도 별 관 개 면 적 Irrigated Area by Frequency of Drought						Administrative Division Irrigation Facilities
		계 Total	평 년 Normal Years	3 년 3 Years	5 년 5 Years	7 년 7 Years	10년 이상 Over 10 Years	
<b>15,409.0</b>	<b>92.4</b>	<b>14,237.6</b>	<b>2,173.2</b>	<b>97.2</b>	<b>6.1</b>	<b>16.5</b>	<b>11,944.6</b>	<b>Nonsan-si</b>
-	-	7,245.5	468.6	9.0	6.1	10.0	6,751.8	Reservoir
-	-	796.7	105.6	-	-	-	691.1	Pumping Station
-	-	4,028.9	-	-	-	-	4,028.9	Pumping & Drainage Station
-	-	135.0	135.0	-	-	-	-	Drainage Station
-	-	365.2	275.6	44.8	-	-	44.8	Weir
-	-	-	-	-	-	-	-	Infiltration Gallery
-	-	812.7	334.8	43.4	-	6.5	428.0	Tube Well
-	-	853.6	853.6	-	-	-	-	Other Facilities
<b>335.0</b>	<b>65.9</b>	<b>220.7</b>	<b>4.9</b>	<b>26.9</b>	<b>-</b>	<b>-</b>	<b>188.9</b>	<b>Gyeryong-si</b>
-	-	96.0	-	-	-	-	96.0	Reservoir
-	-	-	-	-	-	-	-	Pumping Station
-	-	-	-	-	-	-	-	Pumping & Drainage Station
-	-	-	-	-	-	-	-	Drainage Station
-	-	105.9	2.9	26.9	-	-	76.1	Weir
-	-	-	-	-	-	-	-	Infiltration Gallery
-	-	18.8	2.0	-	-	-	16.8	Tube Well
-	-	-	-	-	-	-	-	Other Facilities
<b>4,616.0</b>	<b>91.8</b>	<b>4,236.0</b>	<b>1,684.0</b>	<b>364.3</b>	<b>506.8</b>	<b>168.9</b>	<b>1,512.0</b>	<b>Geumsan-gun</b>
-	-	1,453.3	621.2	43.6	31.6	74.7	682.2	Reservoir
-	-	514.8	6.0	25.0	7.4	3.0	473.4	Pumping Station
-	-	-	-	-	-	-	-	Pumping & Drainage Station
-	-	-	-	-	-	-	-	Drainage Station
-	-	1,068.5	352.4	275.8	67.7	71.9	300.7	Weir
-	-	183.8	89.0	9.5	10.3	19.3	55.7	Infiltration Gallery
-	-	469.8	69.6	10.4	389.8	-	-	Tube Well
-	-	545.8	545.8	-	-	-	-	Other Facilities
<b>5,362.0</b>	<b>61.3</b>	<b>3,288.0</b>	<b>995.7</b>	<b>753.9</b>	<b>-</b>	<b>25.6</b>	<b>1,512.8</b>	<b>Yeongi-gun</b>
-	-	757.9	271.2	-	-	-	486.7	Reservoir
-	-	915.9	196.6	9.9	-	-	709.4	Pumping Station
-	-	-	-	-	-	-	-	Pumping & Drainage Station
-	-	-	-	-	-	-	-	Drainage Station
-	-	857.1	200.1	341.6	-	25.6	289.8	Weir
-	-	162.9	54.4	85.7	-	-	22.8	Infiltration Gallery
-	-	479.5	158.7	316.7	-	-	4.1	Tube Well
-	-	114.7	114.7	-	-	-	-	Other Facilities

4. 수 리 시 설 별  
Paddy Field Area

면적 : 헥타아르

시군 및 시설별	합 계 Total								
	수 원 공 수 No. of Facilities				수 리 답 면 적 Irrigated Paddy Field Area				보조수원공 수혜면적 Irrigated by Supple- mentary Facilities
	계 Total	주 Main	보 조 Supple- mentary	부 속 Auxiliary	계 Total	구 역 내 On Project Area	구 역 외 Out of Project Area	기 타 Others	
<b>부 여 군</b>	<b>581</b>	<b>390</b>	<b>142</b>	<b>49</b>	<b>11,511.4</b>	<b>11,494.4</b>	<b>17.0</b>	<b>-</b>	<b>2,822.8</b>
저 수 지	105	105	-	-	3,875.9	3,873.6	2.3	-	-
양 수 장	95	60	35	-	5,833.8	5,819.1	14.7	-	2,123.5
양 배 수 장	1	1	-	-	695.3	695.3	-	-	-
배 수 장	52	2	1	49	-	-	-	-	5.0
보	118	67	51	-	431.5	431.5	-	-	545.9
집 수 압 거	57	47	10	-	253.9	253.9	-	-	33.3
관 정	153	108	45	-	421.0	421.0	-	-	115.1
기 타 시 설	-	-	-	-	-	-	-	-	-
<b>서 천 군</b>	<b>120</b>	<b>79</b>	<b>37</b>	<b>4</b>	<b>8,506.5</b>	<b>8,493.7</b>	<b>-</b>	<b>12.8</b>	<b>3,109.2</b>
저 수 지	20	20	-	-	5,529.0	5,529.0	-	-	-
양 수 장	23	2	21	-	2,798.2	2,798.2	-	-	3,007.2
양 배 수 장	-	-	-	-	-	-	-	-	-
배 수 장	4	-	-	4	-	-	-	-	-
보	18	4	14	-	30.6	30.6	-	-	88.0
집 수 압 거	1	-	1	-	-	-	-	-	10.0
관 정	54	53	1	-	135.9	135.9	-	-	4.0
기 타 시 설	-	-	-	-	12.8	-	-	12.8	-
<b>청 양 군</b>	<b>567</b>	<b>442</b>	<b>98</b>	<b>27</b>	<b>5,969.2</b>	<b>5,722.9</b>	<b>-</b>	<b>246.3</b>	<b>377.1</b>
저 수 지	85	85	-	-	3,095.2	3,095.2	-	-	-
양 수 장	72	41	27	4	944.5	944.5	-	-	141.7
양 배 수 장	-	-	-	-	-	-	-	-	-
배 수 장	15	11	-	4	-	-	-	-	-
보	179	120	47	12	1,024.7	1,024.7	-	-	121.0
집 수 압 거	40	19	14	7	193.4	193.4	-	-	83.8
관 정	176	166	10	-	465.1	465.1	-	-	30.6
기 타 시 설	-	-	-	-	246.3	-	-	246.3	-
<b>홍 성 군</b>	<b>394</b>	<b>348</b>	<b>38</b>	<b>8</b>	<b>6,705.5</b>	<b>5,347.3</b>	<b>69.5</b>	<b>1,288.7</b>	<b>1,080.9</b>
저 수 지	45	45	-	-	3,516.7	3,494.0	22.7	-	-
양 수 장	32	20	12	-	1,008.4	986.3	22.1	-	663.4
양 배 수 장	-	-	-	-	-	-	-	-	-
배 수 장	8	-	4	4	-	-	-	-	230.0
보	52	39	13	-	145.1	122.4	22.7	-	152.5
집 수 압 거	12	8	-	4	30.8	28.8	2.0	-	-
관 정	245	236	9	-	715.8	715.8	-	-	35.0
기 타 시 설	-	-	-	-	1,288.7	-	-	1,288.7	-

답 면 적 현 황  
by Irrigation Facilities

Area : ha

시 군 관 할 시 설 Facilities Operated by Si and Gun									Administrative Division  Irrigation Facilities
수 원 공 수 No. of Facilities				수 리 답 면 적 Irrigated Paddy Field Area				보조수원공 수혜면적 Irrigated by Supple- mentary Facilities	
계 Total	주 Main	보 조 Supple- mentary	부 속 Auxiliary	계 Total	구 역 내 On Project Area	구 역 외 Out of Project Area	기 타 Others		
<b>451</b>	<b>360</b>	<b>90</b>	<b>1</b>	<b>2,419.8</b>	<b>2,402.8</b>	<b>17.0</b>	<b>-</b>	<b>154.3</b>	<b>Buyeo-gun</b>
97	97	-	-	775.9	773.6	2.3	-	-	Reservoir
40	40	-	-	556.7	542.0	14.7	-	-	Pumping Station
-	-	-	-	-	-	-	-	-	Pumping & Drainage Station
4	2	1	1	-	-	-	-	-	5.0 Drainage Station
106	66	40	-	412.3	412.3	-	-	-	18.9 Weir
56	47	9	-	253.9	253.9	-	-	-	30.3 Infiltration Gallery
148	108	40	-	421.0	421.0	-	-	-	100.1 Tube Well
-	-	-	-	-	-	-	-	-	Other Facilities
<b>72</b>	<b>71</b>	<b>1</b>	<b>-</b>	<b>376.5</b>	<b>363.7</b>	<b>-</b>	<b>12.8</b>	<b>10.0</b>	<b>Seocheon-gun</b>
13	13	-	-	193.0	193.0	-	-	-	Reservoir
1	1	-	-	4.2	4.2	-	-	-	Pumping Station
-	-	-	-	-	-	-	-	-	Pumping & Drainage Station
-	-	-	-	-	-	-	-	-	Drainage Station
4	4	-	-	30.6	30.6	-	-	-	Weir
1	-	1	-	-	-	-	-	-	10.0 Infiltration Gallery
53	53	-	-	135.9	135.9	-	-	-	Tube Well
-	-	-	-	12.8	-	-	12.8	-	Other Facilities
<b>437</b>	<b>388</b>	<b>45</b>	<b>4</b>	<b>2,779.6</b>	<b>2,533.3</b>	<b>-</b>	<b>246.3</b>	<b>211.8</b>	<b>Cheongyang-gun</b>
60	60	-	-	728.2	728.2	-	-	-	Reservoir
35	26	6	3	399.2	399.2	-	-	-	72.1 Pumping Station
-	-	-	-	-	-	-	-	-	Pumping & Drainage Station
1	-	-	1	-	-	-	-	-	Drainage Station
138	117	21	-	747.4	747.4	-	-	-	45.3 Weir
33	19	14	-	193.4	193.4	-	-	-	83.8 Infiltration Gallery
170	166	4	-	465.1	465.1	-	-	-	10.6 Tube Well
-	-	-	-	246.3	-	-	246.3	-	Other Facilities
<b>344</b>	<b>331</b>	<b>9</b>	<b>4</b>	<b>2,764.8</b>	<b>1,420.0</b>	<b>56.1</b>	<b>1,288.7</b>	<b>43.5</b>	<b>Hongseong-gun</b>
36	36	-	-	403.6	394.3	9.3	-	-	Reservoir
12	12	-	-	180.8	158.7	22.1	-	-	Pumping Station
-	-	-	-	-	-	-	-	-	Pumping & Drainage Station
-	-	-	-	-	-	-	-	-	Drainage Station
44	39	5	-	145.1	122.4	22.7	-	-	33.5 Weir
12	8	-	4	30.8	28.8	2.0	-	-	Infiltration Gallery
240	236	4	-	715.8	715.8	-	-	-	10.0 Tube Well
-	-	-	-	1,288.7	-	-	1,288.7	-	Other Facilities

4. 수 리 시 설 별  
Paddy Field Area

면적 : 헥타아르

시군 및 시설별	한 국 농 촌 공 사 관 할 시 설 Facilities Operated by KRC								
	수 원 공 수 No. of Facilities				수 리 답 면 적 Irrigated Paddy Field Area				보조수원공 수혜면적 Irrigated by Supplementary Facilities
	계 Total	주 Main	보 조 Supplementary	부 속 Auxiliary	계 Total	구 역 내 On Project Area	구 역 외 Out of Project Area	기 타 Others	
<b>부 여 군</b>	<b>130</b>	<b>30</b>	<b>52</b>	<b>48</b>	<b>9,091.6</b>	<b>9,091.6</b>	-	-	<b>2,668.5</b>
저 수 지	8	8	-	-	3,100.0	3,100.0	-	-	-
양 수 장	55	20	35	-	5,277.1	5,277.1	-	-	2,123.5
양 배 수 장	1	1	-	-	695.3	695.3	-	-	-
배 수 장	48	-	-	48	-	-	-	-	-
보	12	1	11	-	19.2	19.2	-	-	527.0
집 수 압 거	1	-	1	-	-	-	-	-	3.0
관 정	5	-	5	-	-	-	-	-	15.0
기 타 시 설	-	-	-	-	-	-	-	-	-
<b>서 천 군</b>	<b>48</b>	<b>8</b>	<b>36</b>	<b>4</b>	<b>8,130.0</b>	<b>8,130.0</b>	-	-	<b>3,099.2</b>
저 수 지	7	7	-	-	5,336.0	5,336.0	-	-	-
양 수 장	22	1	21	-	2,794.0	2,794.0	-	-	3,007.2
양 배 수 장	-	-	-	-	-	-	-	-	-
배 수 장	4	-	-	4	-	-	-	-	-
보	14	-	14	-	-	-	-	-	88.0
집 수 압 거	-	-	-	-	-	-	-	-	-
관 정	1	-	1	-	-	-	-	-	4.0
기 타 시 설	-	-	-	-	-	-	-	-	-
<b>청 양 군</b>	<b>130</b>	<b>54</b>	<b>53</b>	<b>23</b>	<b>3,189.6</b>	<b>3,189.6</b>	-	-	<b>165.3</b>
저 수 지	25	25	-	-	2,367.0	2,367.0	-	-	-
양 수 장	37	15	21	1	545.3	545.3	-	-	69.6
양 배 수 장	-	-	-	-	-	-	-	-	-
배 수 장	14	11	-	3	-	-	-	-	-
보	41	3	26	12	277.3	277.3	-	-	75.7
집 수 압 거	7	-	-	7	-	-	-	-	-
관 정	6	-	6	-	-	-	-	-	20.0
기 타 시 설	-	-	-	-	-	-	-	-	-
<b>홍 성 군</b>	<b>50</b>	<b>17</b>	<b>29</b>	<b>4</b>	<b>3,940.7</b>	<b>3,927.3</b>	<b>13.4</b>	-	<b>1,037.4</b>
저 수 지	9	9	-	-	3,113.1	3,099.7	13.4	-	-
양 수 장	20	8	12	-	827.6	827.6	-	-	663.4
양 배 수 장	-	-	-	-	-	-	-	-	-
배 수 장	8	-	4	4	-	-	-	-	230.0
보	8	-	8	-	-	-	-	-	119.0
집 수 압 거	-	-	-	-	-	-	-	-	-
관 정	5	-	5	-	-	-	-	-	25.0
기 타 시 설	-	-	-	-	-	-	-	-	-

답 면 적 현 황  
by Irrigation Facilities

Area : ha

답면적 Paddy Field Area	수리답율 (%) Percentage of Irrigated Paddy Field	한 발 빈 도 별 관 개 면 적 Irrigated Area by Frequency of Drought						Administrative Division Irrigation Facilities
		계 Total	평 년 Normal Years	3 년 3 Years	5 년 5 Years	7 년 7 Years	10년 이상 Over 10 Years	
<b>14,645.0</b>	<b>78.6</b>	<b>11,511.4</b>	<b>1,366.9</b>	<b>215.6</b>	<b>15.7</b>	<b>14.0</b>	<b>9,899.2</b>	<b>Buyeo-gun</b>
-	-	3,875.9	745.2	4.0	5.5	-	3,121.2	Reservoir
-	-	5,833.8	112.0	58.1	10.2	-	5,653.5	Pumping Station
-	-	695.3	-	-	-	-	695.3	Pumping & Drainage Station
-	-	-	-	-	-	-	-	Drainage Station
-	-	431.5	369.8	36.0	-	-	25.7	Weir
-	-	253.9	139.9	23.7	-	14.0	76.3	Infiltration Gallery
-	-	421.0	-	93.8	-	-	327.2	Tube Well
-	-	-	-	-	-	-	-	Other Facilities
<b>11,079.0</b>	<b>76.8</b>	<b>8,506.5</b>	<b>163.2</b>	<b>50.6</b>	-	-	<b>8,292.7</b>	<b>Seocheon-gun</b>
-	-	5,529.0	130.1	-	-	-	5,398.9	Reservoir
-	-	2,798.2	-	-	-	-	2,798.2	Pumping Station
-	-	-	-	-	-	-	-	Pumping & Drainage Station
-	-	-	-	-	-	-	-	Drainage Station
-	-	30.6	14.3	-	-	-	16.3	Weir
-	-	-	-	-	-	-	-	Infiltration Gallery
-	-	135.9	6.0	50.6	-	-	79.3	Tube Well
-	-	12.8	12.8	-	-	-	-	Other Facilities
<b>7,283.0</b>	<b>82.0</b>	<b>5,969.2</b>	<b>751.2</b>	<b>2,193.7</b>	<b>41.0</b>	<b>50.0</b>	<b>2,933.3</b>	<b>Cheongyang-gun</b>
-	-	3,095.2	303.9	837.6	-	-	1,953.7	Reservoir
-	-	944.5	103.5	138.5	-	50.0	652.5	Pumping Station
-	-	-	-	-	-	-	-	Pumping & Drainage Station
-	-	-	-	-	-	-	-	Drainage Station
-	-	1,024.7	35.0	666.0	20.0	-	303.7	Weir
-	-	193.4	20.0	162.0	-	-	11.4	Infiltration Gallery
-	-	465.1	42.5	389.6	21.0	-	12.0	Tube Well
-	-	246.3	246.3	-	-	-	-	Other Facilities
<b>10,903.0</b>	<b>61.5</b>	<b>6,705.5</b>	<b>3,473.0</b>	<b>1,210.8</b>	<b>70.0</b>	<b>1,118.8</b>	<b>832.9</b>	<b>Hongseong-gun</b>
-	-	3,516.7	1,696.9	739.1	-	452.0	628.7	Reservoir
-	-	1,008.4	203.4	70.3	43.0	664.7	27.0	Pumping Station
-	-	-	-	-	-	-	-	Pumping & Drainage Station
-	-	-	-	-	-	-	-	Drainage Station
-	-	145.1	91.1	36.5	-	-	17.5	Weir
-	-	30.8	24.8	6.0	-	-	-	Infiltration Gallery
-	-	715.8	168.1	358.9	27.0	2.1	159.7	Tube Well
-	-	1,288.7	1,288.7	-	-	-	-	Other Facilities

4. 수 리 시 설 별  
Paddy Field Area

면적 : 헥타아르

시군 및 시설별	합 계 Total								
	수 원 공 수 No. of Facilities				수 리 답 면 적 Irrigated Paddy Field Area				보조수원공 수혜면적 Irrigated by Supplementary Facilities
	계 Total	주 Main	보 조 Supplementary	부 속 Auxiliary	계 Total	구 역 내 On Project Area	구 역 외 Out of Project Area	기 타 Others	
<b>예 산 군</b>	<b>333</b>	<b>226</b>	<b>58</b>	<b>49</b>	<b>10,772.8</b>	<b>9,361.1</b>	<b>119.9</b>	<b>1,291.8</b>	<b>2,981.6</b>
저 수 지	32	32	-	-	7,653.3	7,648.3	5.0	-	-
양 수 장	85	48	23	14	874.2	862.1	12.1	-	1,603.3
양 배 수 장	-	-	-	-	-	-	-	-	-
배 수 장	23	-	3	20	-	-	-	-	320.0
보	70	38	32	-	597.9	499.1	98.8	-	1,058.3
집 수 압 거	20	5	-	15	21.5	21.5	-	-	-
관 정	103	103	-	-	334.1	330.1	4.0	-	-
기 타 시 설	-	-	-	-	1,291.8	-	-	1,291.8	-
<b>태 안 군</b>	<b>170</b>	<b>148</b>	<b>3</b>	<b>19</b>	<b>3,780.0</b>	<b>2,657.0</b>	<b>108.3</b>	<b>1,014.7</b>	<b>35.0</b>
저 수 지	45	38	-	7	1,725.8	1,642.7	83.1	-	-
양 수 장	25	16	-	9	725.8	725.8	-	-	-
양 배 수 장	-	-	-	-	-	-	-	-	-
배 수 장	1	-	-	1	-	-	-	-	-
보	41	38	3	-	120.5	97.8	22.7	-	35.0
집 수 압 거	8	6	-	2	31.2	28.7	2.5	-	-
관 정	50	50	-	-	162.0	162.0	-	-	-
기 타 시 설	-	-	-	-	1,014.7	-	-	1,014.7	-
<b>당 진 군</b>	<b>202</b>	<b>135</b>	<b>33</b>	<b>34</b>	<b>19,818.7</b>	<b>17,834.7</b>	<b>-</b>	<b>1,984.0</b>	<b>1,713.9</b>
저 수 지	41	38	3	-	1,537.8	1,537.8	-	-	195.0
양 수 장	71	21	24	26	16,067.9	16,067.9	-	-	1,251.5
양 배 수 장	-	-	-	-	-	-	-	-	-
배 수 장	7	-	-	7	-	-	-	-	-
보	14	7	6	1	17.3	17.3	-	-	267.4
집 수 압 거	3	3	-	-	13.7	13.7	-	-	-
관 정	66	66	-	-	198.0	198.0	-	-	-
기 타 시 설	-	-	-	-	1,984.0	-	-	1,984.0	-
<b>전 라 북 도</b>	<b>6,781</b>	<b>5,096</b>	<b>1,358</b>	<b>327</b>	<b>127,316.6</b>	<b>125,177.2</b>	<b>1,489.4</b>	<b>650.0</b>	<b>141,009.3</b>
저 수 지	2,272	2,095	175	2	100,037.0	99,009.0	1,028.0	-	11,620.0
양 수 장	661	216	264	181	6,037.8	5,998.6	39.2	-	77,182.9
양 배 수 장	11	-	4	7	7,489.9	7,489.9	-	-	2,110.0
배 수 장	54	1	18	35	136.0	136.0	-	-	5,997.0
보	1,412	710	611	91	6,241.3	5,881.4	359.9	-	42,845.4
집 수 압 거	228	185	36	7	917.0	862.0	55.0	-	499.2
관 정	2,143	1,889	250	4	5,807.6	5,800.3	7.3	-	754.8
기 타 시 설	-	-	-	-	650.0	-	-	650.0	-

답 면 적 현 황  
by Irrigation Facilities

Area : ha

시 군 관 할 시 설 Facilities Operated by Si and Gun										Administrative Division
수 원 공 수 No. of Facilities				수 리 답 면 적 Irrigated Paddy Field Area				보조수원공 수혜면적 Irrigated by Supplementary Facilities		
계 Total	주 Main	보 조 Supplementary	부 속 Auxiliary	계 Total	구 역 내 On Project Area	구 역 외 Out of Project Area	기 타 Others			
<b>217</b>	<b>198</b>	<b>4</b>	<b>15</b>	<b>2,933.9</b>	<b>1,522.2</b>	<b>119.9</b>	<b>1,291.8</b>	<b>31.0</b>	<b>Yesan-gun</b>	
20	20	-	-	374.2	369.2	5.0	-	-	Reservoir	
37	35	2	-	406.7	394.6	12.1	-	31.0	Pumping Station	
-	-	-	-	-	-	-	-	-	Pumping & Drainage Station	
-	-	-	-	-	-	-	-	-	Drainage Station	
37	35	2	-	505.6	406.8	98.8	-	-	Weir	
20	5	-	15	21.5	21.5	-	-	-	Infiltration Gallery	
103	103	-	-	334.1	330.1	4.0	-	-	Tube Well	
-	-	-	-	1,291.8	-	-	1,291.8	-	Other Facilities	
<b>139</b>	<b>132</b>	<b>-</b>	<b>7</b>	<b>2,302.0</b>	<b>1,179.0</b>	<b>108.3</b>	<b>1,014.7</b>	<b>-</b>	<b>T'aeon-gun</b>	
29	25	-	4	688.0	604.9	83.1	-	-	Reservoir	
14	13	-	1	285.6	285.6	-	-	-	Pumping Station	
-	-	-	-	-	-	-	-	-	Pumping & Drainage Station	
-	-	-	-	-	-	-	-	-	Drainage Station	
38	38	-	-	120.5	97.8	22.7	-	-	Weir	
8	6	-	2	31.2	28.7	2.5	-	-	Infiltration Gallery	
50	50	-	-	162.0	162.0	-	-	-	Tube Well	
-	-	-	-	1,014.7	-	-	1,014.7	-	Other Facilities	
<b>124</b>	<b>122</b>	<b>2</b>	<b>-</b>	<b>2,662.8</b>	<b>678.8</b>	<b>-</b>	<b>1,984.0</b>	<b>5.5</b>	<b>Dangjin-gun</b>	
31	31	-	-	449.8	449.8	-	-	-	Reservoir	
17	15	2	-	-	-	-	-	5.5	Pumping Station	
-	-	-	-	-	-	-	-	-	Pumping & Drainage Station	
-	-	-	-	-	-	-	-	-	Drainage Station	
7	7	-	-	17.3	17.3	-	-	-	Weir	
3	3	-	-	13.7	13.7	-	-	-	Infiltration Gallery	
66	66	-	-	198.0	198.0	-	-	-	Tube Well	
-	-	-	-	1,984.0	-	-	1,984.0	-	Other Facilities	
<b>5,062</b>	<b>4,828</b>	<b>216</b>	<b>18</b>	<b>30,783.2</b>	<b>28,826.3</b>	<b>1,306.9</b>	<b>650.0</b>	<b>764.1</b>	<b>Jeollabuk-do</b>	
1,884	1,877	7	-	15,314.4	14,467.6	846.8	-	15.0	Reservoir	
199	187	11	1	2,614.6	2,575.4	39.2	-	178.6	Pumping Station	
-	-	-	-	-	-	-	-	-	Pumping & Drainage Station	
11	1	1	9	136.0	136.0	-	-	36.0	Drainage Station	
806	694	104	8	5,482.6	5,122.7	359.9	-	293.0	Weir	
205	184	21	-	788.0	733.0	55.0	-	82.3	Infiltration Gallery	
1,957	1,885	72	-	5,797.6	5,791.6	6.0	-	159.2	Tube Well	
-	-	-	-	650.0	-	-	650.0	-	Other Facilities	

### 4. 수 리 시 설 별 Paddy Field Area

면적 : 헥타아르

시군 및 시설별	한 국 농 촌 공 사 관 할 시 설 Facilities Operated by KRC								
	수 원 공 수 No. of Facilities				수 리 답 면 적 Irrigated Paddy Field Area				보조수원공 수혜면적 Irrigated by Supplementary Facilities
	계 Total	주 Main	보 조 Supplementary	부 속 Auxiliary	계 Total	구 역 내 On Project Area	구 역 외 Out of Project Area	기 타 Others	
<b>예 산 군</b>	<b>116</b>	<b>28</b>	<b>54</b>	<b>34</b>	<b>7,838.9</b>	<b>7,838.9</b>	-	-	<b>2,950.6</b>
저 수 지	12	12	-	-	7,279.1	7,279.1	-	-	-
양 수 장	48	13	21	14	467.5	467.5	-	-	1,572.3
양 배 수 장	-	-	-	-	-	-	-	-	-
배 수 장	23	-	3	20	-	-	-	-	320.0
보	33	3	30	-	92.3	92.3	-	-	1,058.3
집 수 압 거	-	-	-	-	-	-	-	-	-
관 정	-	-	-	-	-	-	-	-	-
기 타 시 설	-	-	-	-	-	-	-	-	-
<b>태 안 군</b>	<b>31</b>	<b>16</b>	<b>3</b>	<b>12</b>	<b>1,478.0</b>	<b>1,478.0</b>	-	-	<b>35.0</b>
저 수 지	16	13	-	3	1,037.8	1,037.8	-	-	-
양 수 장	11	3	-	8	440.2	440.2	-	-	-
양 배 수 장	-	-	-	-	-	-	-	-	-
배 수 장	1	-	-	1	-	-	-	-	-
보	3	-	3	-	-	-	-	-	35.0
집 수 압 거	-	-	-	-	-	-	-	-	-
관 정	-	-	-	-	-	-	-	-	-
기 타 시 설	-	-	-	-	-	-	-	-	-
<b>당 진 군</b>	<b>78</b>	<b>13</b>	<b>31</b>	<b>34</b>	<b>17,155.9</b>	<b>17,155.9</b>	-	-	<b>1,708.4</b>
저 수 지	10	7	3	-	1,088.0	1,088.0	-	-	195.0
양 수 장	54	6	22	26	16,067.9	16,067.9	-	-	1,246.0
양 배 수 장	-	-	-	-	-	-	-	-	-
배 수 장	7	-	-	7	-	-	-	-	-
보	7	-	6	1	-	-	-	-	267.4
집 수 압 거	-	-	-	-	-	-	-	-	-
관 정	-	-	-	-	-	-	-	-	-
기 타 시 설	-	-	-	-	-	-	-	-	-
<b>전 라 북 도</b>	<b>1,719</b>	<b>268</b>	<b>1,142</b>	<b>309</b>	<b>96,533.4</b>	<b>96,350.9</b>	<b>182.5</b>	-	<b>140,245.2</b>
저 수 지	388	218	168	2	84,722.6	84,541.4	181.2	-	11,605.0
양 수 장	462	29	253	180	3,423.2	3,423.2	-	-	77,004.3
양 배 수 장	11	-	4	7	7,489.9	7,489.9	-	-	2,110.0
배 수 장	43	-	17	26	-	-	-	-	5,961.0
보	606	16	507	83	758.7	758.7	-	-	42,552.4
집 수 압 거	23	1	15	7	129.0	129.0	-	-	416.9
관 정	186	4	178	4	10.0	8.7	1.3	-	595.6
기 타 시 설	-	-	-	-	-	-	-	-	-

### 답 면 적 현 황 by Irrigation Facilities

Area : ha

답면적 Paddy Field Area	수리답율 (%) Percentage of Irrigated Paddy Field	한 발 빈 도 별 관 개 면 적 Irrigated Area by Frequency of Drought						Administrative Division Irrigation Facilities
		계 Total	평 년 Normal Years	3 년 3 Years	5 년 5 Years	7 년 7 Years	10년 이상 Over 10 Years	
<b>12,738.0</b>	<b>84.6</b>	<b>10,772.8</b>	<b>8,745.4</b>	<b>507.1</b>	<b>64.7</b>	<b>25.3</b>	<b>1,430.3</b>	<b>Yesan-gun</b>
-	-	7,653.3	6,712.5	149.1	64.7	25.3	701.7	Reservoir
-	-	874.2	236.4	25.1	-	-	612.7	Pumping Station
-	-	-	-	-	-	-	-	Pumping & Drainage Station
-	-	-	-	-	-	-	-	Drainage Station
-	-	597.9	436.2	45.8	-	-	115.9	Weir
-	-	21.5	21.5	-	-	-	-	Infiltration Gallery
-	-	334.1	47.0	287.1	-	-	-	Tube Well
-	-	1,291.8	1,291.8	-	-	-	-	Other Facilities
<b>10,953.0</b>	<b>34.5</b>	<b>3,780.0</b>	<b>2,244.8</b>	<b>90.5</b>	<b>514.8</b>	<b>175.7</b>	<b>754.2</b>	<b>Taeon-gun</b>
-	-	1,725.8	482.4	-	335.8	175.7	731.9	Reservoir
-	-	725.8	500.2	56.1	167.0	-	2.5	Pumping Station
-	-	-	-	-	-	-	-	Pumping & Drainage Station
-	-	-	-	-	-	-	-	Drainage Station
-	-	120.5	74.3	28.4	-	-	17.8	Weir
-	-	31.2	29.2	-	-	-	2.0	Infiltration Gallery
-	-	162.0	144.0	6.0	12.0	-	-	Tube Well
-	-	1,014.7	1,014.7	-	-	-	-	Other Facilities
<b>23,294.0</b>	<b>85.1</b>	<b>19,818.7</b>	<b>2,396.7</b>	<b>1,127.4</b>	<b>209.0</b>	-	<b>16,085.6</b>	<b>Dangjin-gun</b>
-	-	1,537.8	364.1	1,106.0	50.0	-	17.7	Reservoir
-	-	16,067.9	-	-	-	-	16,067.9	Pumping Station
-	-	-	-	-	-	-	-	Pumping & Drainage Station
-	-	-	-	-	-	-	-	Drainage Station
-	-	17.3	16.0	1.3	-	-	-	Weir
-	-	13.7	2.6	11.1	-	-	-	Infiltration Gallery
-	-	198.0	30.0	9.0	159.0	-	-	Tube Well
-	-	1,984.0	1,984.0	-	-	-	-	Other Facilities
<b>157,719.0</b>	<b>80.7</b>	<b>127,316.6</b>	<b>20,361.9</b>	<b>14,701.6</b>	<b>2,986.6</b>	<b>1,971.8</b>	<b>87,294.7</b>	<b>Jeollabuk-do</b>
-	-	100,037.0	13,484.7	10,152.7	1,151.9	748.3	74,499.4	Reservoir
-	-	6,037.8	2,295.6	977.9	284.3	916.6	1,563.4	Pumping Station
-	-	7,489.9	-	-	-	-	7,489.9	Pumping & Drainage Station
-	-	136.0	136.0	-	-	-	-	Drainage Station
-	-	6,241.3	2,411.6	1,097.0	91.4	154.4	2,486.9	Weir
-	-	917.0	484.9	171.4	119.5	25.0	116.2	Infiltration Gallery
-	-	5,807.6	1,172.6	2,029.1	1,339.5	127.5	1,138.9	Tube Well
-	-	650.0	376.5	273.5	-	-	-	Other Facilities

4. 수 리 시 설 별  
Paddy Field Area

면적 : 헥타아르

시군 및 시설별	합 계 Total								
	수 원 공 수 No. of Facilities				수 리 답 면 적 Irrigated Paddy Field Area				보조수원공 수혜면적 Irrigated by Supple- mentary Facilities
	계 Total	주 Main	보 조 Supple- mentary	부 속 Auxiliary	계 Total	구 역 내 On Project Area	구 역 외 Out of Project Area	기 타 Others	
<b>전 주 시</b>	<b>177</b>	<b>135</b>	<b>40</b>	<b>2</b>	<b>2,753.4</b>	<b>2,753.4</b>	-	-	<b>3,735.4</b>
저 수 지	64	64	-	-	2,402.9	2,402.9	-	-	-
양 수 장	7	5	1	1	137.0	137.0	-	-	30.0
양 배 수 장	-	-	-	-	-	-	-	-	-
배 수 장	4	-	3	1	-	-	-	-	1,486.7
보	29	3	26	-	26.2	26.2	-	-	2,186.7
집 수 압 거	-	-	-	-	-	-	-	-	-
관 정	73	63	10	-	187.3	187.3	-	-	32.0
기 타 시 설	-	-	-	-	-	-	-	-	-
<b>군 산 시</b>	<b>263</b>	<b>148</b>	<b>106</b>	<b>9</b>	<b>12,773.9</b>	<b>12,754.9</b>	<b>19.0</b>	-	<b>35,853.7</b>
저 수 지	101	88	13	-	12,230.2	12,221.2	9.0	-	2,536.7
양 수 장	98	6	84	8	84.0	74.0	10.0	-	32,828.0
양 배 수 장	-	-	-	-	260.7	260.7	-	-	-
배 수 장	2	-	1	1	-	-	-	-	465.0
보	-	-	-	-	-	-	-	-	-
집 수 압 거	-	-	-	-	-	-	-	-	-
관 정	62	54	8	-	199.0	199.0	-	-	24.0
기 타 시 설	-	-	-	-	-	-	-	-	-
<b>익 산 시</b>	<b>465</b>	<b>254</b>	<b>74</b>	<b>137</b>	<b>17,638.5</b>	<b>17,611.4</b>	<b>27.1</b>	-	<b>12,881.4</b>
저 수 지	146	135	11	-	8,929.4	8,902.3	27.1	-	193.0
양 수 장	108	16	12	80	1,051.3	1,051.3	-	-	11,697.5
양 배 수 장	1	-	1	-	7,229.2	7,229.2	-	-	516.0
배 수 장	21	-	2	19	-	-	-	-	280.0
보	40	3	-	37	75.5	75.5	-	-	-
집 수 압 거	1	1	-	-	-	-	-	-	-
관 정	148	99	48	1	353.1	353.1	-	-	194.9
기 타 시 설	-	-	-	-	-	-	-	-	-
<b>경 읍 시</b>	<b>618</b>	<b>448</b>	<b>105</b>	<b>65</b>	<b>11,735.5</b>	<b>11,722.5</b>	<b>13.0</b>	-	<b>27,604.4</b>
저 수 지	227	210	16	1	10,038.8	10,025.8	13.0	-	708.0
양 수 장	53	11	28	14	698.1	698.1	-	-	7,958.3
양 배 수 장	5	-	2	3	-	-	-	-	1,219.0
배 수 장	8	-	5	3	-	-	-	-	1,514.3
보	76	18	17	41	102.8	102.8	-	-	15,921.7
집 수 압 거	38	26	9	3	330.9	330.9	-	-	189.6
관 정	211	183	28	-	564.9	564.9	-	-	93.5
기 타 시 설	-	-	-	-	-	-	-	-	-

답 면 적 현 황  
by Irrigation Facilities

Area : ha

시 군 관 할 시 설 Facilities Operated by Si and Gun									Administrative Division  Irrigation Facilities
수 원 공 수 No. of Facilities				수 리 답 면 적 Irrigated Paddy Field Area				보조수원공 수혜면적 Irrigated by Supple- mentary Facilities	
계 Total	주 Main	보 조 Supple- mentary	부 속 Auxiliary	계 Total	구 역 내 On Project Area	구 역 외 Out of Project Area	기 타 Others		
<b>125</b>	<b>123</b>	<b>-</b>	<b>2</b>	<b>540.3</b>	<b>540.3</b>	<b>-</b>	<b>-</b>	<b>-</b>	<b>Jeonju-si</b>
57	57	-	-	326.8	326.8	-	-	-	Reservoir
1	-	-	1	-	-	-	-	-	Pumping Station
-	-	-	-	-	-	-	-	-	Pumping & Drainage Station
1	-	-	1	-	-	-	-	-	Drainage Station
3	3	-	-	26.2	26.2	-	-	-	Weir
-	-	-	-	-	-	-	-	-	Infiltration Gallery
63	63	-	-	187.3	187.3	-	-	-	Tube Well
-	-	-	-	-	-	-	-	-	Other Facilities
<b>138</b>	<b>136</b>	<b>2</b>	<b>-</b>	<b>859.7</b>	<b>840.7</b>	<b>19.0</b>	<b>-</b>	<b>23.0</b>	<b>Gunsan-si</b>
76	76	-	-	576.7	567.7	9.0	-	-	Reservoir
7	6	1	-	84.0	74.0	10.0	-	20.0	Pumping Station
-	-	-	-	-	-	-	-	-	Pumping & Drainage Station
-	-	-	-	-	-	-	-	-	Drainage Station
-	-	-	-	-	-	-	-	-	Weir
-	-	-	-	-	-	-	-	-	Infiltration Gallery
55	54	1	-	199.0	199.0	-	-	3.0	Tube Well
-	-	-	-	-	-	-	-	-	Other Facilities
<b>254</b>	<b>235</b>	<b>11</b>	<b>8</b>	<b>1,159.8</b>	<b>1,157.8</b>	<b>2.0</b>	<b>-</b>	<b>33.0</b>	<b>Iksan-si</b>
118	118	-	-	509.9	507.9	2.0	-	-	Reservoir
15	15	-	-	284.3	284.3	-	-	-	Pumping Station
-	-	-	-	-	-	-	-	-	Pumping & Drainage Station
8	-	-	8	-	-	-	-	-	Drainage Station
2	2	-	-	12.5	12.5	-	-	-	Weir
1	1	-	-	-	-	-	-	-	Infiltration Gallery
110	99	11	-	353.1	353.1	-	-	33.0	Tube Well
-	-	-	-	-	-	-	-	-	Other Facilities
<b>460</b>	<b>437</b>	<b>23</b>	<b>-</b>	<b>2,562.5</b>	<b>2,562.5</b>	<b>-</b>	<b>-</b>	<b>162.8</b>	<b>Jeongeup-si</b>
201	201	-	-	1,486.2	1,486.2	-	-	-	Reservoir
15	10	5	-	206.7	206.7	-	-	81.2	Pumping Station
-	-	-	-	-	-	-	-	-	Pumping & Drainage Station
1	-	1	-	-	-	-	-	36.0	Drainage Station
21	18	3	-	102.8	102.8	-	-	6.1	Weir
29	25	4	-	201.9	201.9	-	-	9.7	Infiltration Gallery
193	183	10	-	564.9	564.9	-	-	29.8	Tube Well
-	-	-	-	-	-	-	-	-	Other Facilities



4. 수 리 시 설 별  
Paddy Field Area

면적 : 헥타아르

시군 및 시설별	한 국 농 촌 공 사 관 할 시 설 Facilities Operated by KRC								
	수 원 공 수 No. of Facilities				수 리 답 면 적 Irrigated Paddy Field Area				보조수원공 수혜면적 Irrigated by Supplementary Facilities
	계 Total	주 Main	보 조 Supplementary	부 속 Auxiliary	계 Total	구 역 내 On Project Area	구 역 외 Out of Project Area	기 타 Others	
<b>전 주 시</b>	<b>52</b>	<b>12</b>	<b>40</b>	<b>-</b>	<b>2,213.1</b>	<b>2,213.1</b>	<b>-</b>	<b>-</b>	<b>3,735.4</b>
저 수 지	7	7	-	-	2,076.1	2,076.1	-	-	-
양 수 장	6	5	1	-	137.0	137.0	-	-	30.0
양 배 수 장	-	-	-	-	-	-	-	-	-
배 수 장	3	-	3	-	-	-	-	-	1,486.7
보	26	-	26	-	-	-	-	-	2,186.7
집 수 압 거	-	-	-	-	-	-	-	-	-
관 정	10	-	10	-	-	-	-	-	32.0
기 타 시 설	-	-	-	-	-	-	-	-	-
<b>균 산 시</b>	<b>125</b>	<b>12</b>	<b>104</b>	<b>9</b>	<b>11,914.2</b>	<b>11,914.2</b>	<b>-</b>	<b>-</b>	<b>35,830.7</b>
저 수 지	25	12	13	-	11,653.5	11,653.5	-	-	2,536.7
양 수 장	91	-	83	8	-	-	-	-	32,808.0
양 배 수 장	-	-	-	-	260.7	260.7	-	-	-
배 수 장	2	-	1	1	-	-	-	-	465.0
보	-	-	-	-	-	-	-	-	-
집 수 압 거	-	-	-	-	-	-	-	-	-
관 정	7	-	7	-	-	-	-	-	21.0
기 타 시 설	-	-	-	-	-	-	-	-	-
<b>익 산 시</b>	<b>211</b>	<b>19</b>	<b>63</b>	<b>129</b>	<b>16,478.7</b>	<b>16,453.6</b>	<b>25.1</b>	<b>-</b>	<b>12,848.4</b>
저 수 지	28	17	11	-	8,419.5	8,394.4	25.1	-	193.0
양 수 장	93	1	12	80	767.0	767.0	-	-	11,697.5
양 배 수 장	1	-	1	-	7,229.2	7,229.2	-	-	516.0
배 수 장	13	-	2	11	-	-	-	-	280.0
보	38	1	-	37	63.0	63.0	-	-	-
집 수 압 거	-	-	-	-	-	-	-	-	-
관 정	38	-	37	1	-	-	-	-	161.9
기 타 시 설	-	-	-	-	-	-	-	-	-
<b>경 읍 시</b>	<b>158</b>	<b>11</b>	<b>82</b>	<b>65</b>	<b>9,173.0</b>	<b>9,160.0</b>	<b>13.0</b>	<b>-</b>	<b>27,441.6</b>
저 수 지	26	9	16	1	8,552.6	8,539.6	13.0	-	708.0
양 수 장	38	1	23	14	491.4	491.4	-	-	7,877.1
양 배 수 장	5	-	2	3	-	-	-	-	1,219.0
배 수 장	7	-	4	3	-	-	-	-	1,478.3
보	55	-	14	41	-	-	-	-	15,915.6
집 수 압 거	9	1	5	3	129.0	129.0	-	-	179.9
관 정	18	-	18	-	-	-	-	-	63.7
기 타 시 설	-	-	-	-	-	-	-	-	-

답 면 적 현 황  
by Irrigation Facilities

Area : ha

답면적 Paddy Field Area	수리답율 (%) Percentage of Irrigated Paddy Field	한 발 빈 도 별 관 개 면 적 Irrigated Area by Frequency of Drought						Administrative Division Irrigation Facilities
		계 Total	평 년 Normal Years	3 년 3 Years	5 년 5 Years	7 년 7 Years	10년 이상 Over 10 Years	
<b>4,278.0</b>	<b>64.4</b>	<b>2,753.4</b>	<b>456.2</b>	<b>1,461.6</b>	<b>21.5</b>	<b>-</b>	<b>814.1</b>	<b>Jeonju-si</b>
-	-	2,402.9	242.7	1,353.8	18.5	-	787.9	Reservoir
-	-	137.0	137.0	-	-	-	-	Pumping Station
-	-	-	-	-	-	-	-	Pumping & Drainage Station
-	-	-	-	-	-	-	-	Drainage Station
-	-	26.2	-	-	-	-	26.2	Weir
-	-	-	-	-	-	-	-	Infiltration Gallery
-	-	187.3	76.5	107.8	3.0	-	-	Tube Well
-	-	-	-	-	-	-	-	Other Facilities
<b>13,437.0</b>	<b>95.1</b>	<b>12,773.9</b>	<b>3,090.2</b>	<b>353.5</b>	<b>-</b>	<b>53.9</b>	<b>9,276.3</b>	<b>Gunsan-si</b>
-	-	12,230.2	3,011.2	154.5	-	53.9	9,010.6	Reservoir
-	-	84.0	79.0	-	-	-	5.0	Pumping Station
-	-	260.7	-	-	-	-	260.7	Pumping & Drainage Station
-	-	-	-	-	-	-	-	Drainage Station
-	-	-	-	-	-	-	-	Weir
-	-	-	-	-	-	-	-	Infiltration Gallery
-	-	199.0	-	199.0	-	-	-	Tube Well
-	-	-	-	-	-	-	-	Other Facilities
<b>21,322.0</b>	<b>82.7</b>	<b>17,638.5</b>	<b>1,069.4</b>	<b>237.4</b>	<b>-</b>	<b>894.8</b>	<b>15,436.9</b>	<b>Iksan-si</b>
-	-	8,929.4	632.3	84.1	-	5.3	8,207.7	Reservoir
-	-	1,051.3	232.4	51.9	-	767.0	-	Pumping Station
-	-	7,229.2	-	-	-	-	7,229.2	Pumping & Drainage Station
-	-	-	-	-	-	-	-	Drainage Station
-	-	75.5	66.0	9.5	-	-	-	Weir
-	-	-	-	-	-	-	-	Infiltration Gallery
-	-	353.1	138.7	91.9	-	122.5	-	Tube Well
-	-	-	-	-	-	-	-	Other Facilities
<b>17,995.0</b>	<b>65.2</b>	<b>11,735.5</b>	<b>1,672.4</b>	<b>909.7</b>	<b>514.8</b>	<b>74.2</b>	<b>8,564.4</b>	<b>Jeongeup-si</b>
-	-	10,038.8	735.6	870.2	20.6	71.2	8,341.2	Reservoir
-	-	698.1	592.4	20.0	-	-	85.7	Pumping Station
-	-	-	-	-	-	-	-	Pumping & Drainage Station
-	-	-	-	-	-	-	-	Drainage Station
-	-	102.8	19.0	9.5	11.7	3.0	59.6	Weir
-	-	330.9	219.4	10.0	83.5	-	18.0	Infiltration Gallery
-	-	564.9	106.0	-	399.0	-	59.9	Tube Well
-	-	-	-	-	-	-	-	Other Facilities

4. 수 리 시 설 별  
Paddy Field Area

면적 : 헥타아르

시군 및 시설별	합 계 Total								
	수 원 공 수 No. of Facilities				수 리 답 면 적 Irrigated Paddy Field Area				보조수원공 수혜면적 Irrigated by Supplementary Facilities
	계 Total	주 Main	보 조 Supplementary	부 속 Auxiliary	계 Total	구 역 내 On Project Area	구 역 외 Out of Project Area	기 타 Others	
<b>남 원 시</b>	<b>876</b>	<b>737</b>	<b>138</b>	<b>1</b>	<b>10,732.1</b>	<b>10,482.4</b>	<b>249.7</b>	<b>-</b>	<b>1,999.0</b>
저 수 지	296	258	38	-	6,724.7	6,630.5	94.2	-	355.6
양 수 장	72	59	12	1	1,327.8	1,306.8	21.0	-	367.0
양 배 수 장	-	-	-	-	-	-	-	-	-
배 수 장	2	1	1	-	136.0	136.0	-	-	167.0
보	181	123	58	-	1,649.6	1,515.1	134.5	-	1,021.8
집 수 압 거	15	13	2	-	63.3	63.3	-	-	38.0
관 정	310	283	27	-	830.7	830.7	-	-	49.6
기 타 시 설	-	-	-	-	-	-	-	-	-
<b>김 제 시</b>	<b>416</b>	<b>267</b>	<b>51</b>	<b>98</b>	<b>22,279.4</b>	<b>21,997.9</b>	<b>8.0</b>	<b>273.5</b>	<b>12,929.0</b>
저 수 지	127	109	17	1	21,190.3	21,182.3	8.0	-	2,775.0
양 수 장	83	3	3	77	116.0	116.0	-	-	7,994.0
양 배 수 장	5	-	1	4	-	-	-	-	375.0
배 수 장	12	-	1	11	-	-	-	-	1,031.0
보	23	11	12	-	211.9	211.9	-	-	703.0
집 수 압 거	22	18	-	4	103.2	103.2	-	-	-
관 정	144	126	17	1	384.5	384.5	-	-	51.0
기 타 시 설	-	-	-	-	273.5	-	-	273.5	-
<b>완 주 군</b>	<b>610</b>	<b>529</b>	<b>81</b>	<b>-</b>	<b>6,580.6</b>	<b>6,580.6</b>	<b>-</b>	<b>-</b>	<b>18,769.5</b>
저 수 지	189	168	21	-	4,681.2	4,681.2	-	-	272.5
양 수 장	15	14	1	-	720.2	720.2	-	-	30.0
양 배 수 장	-	-	-	-	-	-	-	-	-
배 수 장	2	-	2	-	-	-	-	-	491.0
보	132	90	42	-	541.6	541.6	-	-	17,776.0
집 수 압 거	69	62	7	-	102.1	102.1	-	-	174.0
관 정	203	195	8	-	535.5	535.5	-	-	26.0
기 타 시 설	-	-	-	-	-	-	-	-	-
<b>진 안 군</b>	<b>449</b>	<b>365</b>	<b>84</b>	<b>-</b>	<b>3,652.3</b>	<b>3,396.2</b>	<b>256.1</b>	<b>-</b>	<b>781.2</b>
저 수 지	140	138	2	-	2,132.3	2,132.3	-	-	55.9
양 수 장	8	8	-	-	100.8	100.8	-	-	-
양 배 수 장	-	-	-	-	-	-	-	-	-
배 수 장	-	-	-	-	-	-	-	-	-
보	180	104	76	-	976.8	775.7	201.1	-	688.3
집 수 압 거	23	17	6	-	126.0	71.0	55.0	-	37.0
관 정	98	98	-	-	316.4	316.4	-	-	-
기 타 시 설	-	-	-	-	-	-	-	-	-

답 면 적 현 황  
by Irrigation Facilities

Area : ha

시 군 관 할 시 설 Facilities Operated by Si and Gun									Administrative Division	Irrigation Facilities
수 원 공 수 No. of Facilities				수 리 답 면 적 Irrigated Paddy Field Area				보조수원공 수혜면적 Irrigated by Supplementary Facilities		
계 Total	주 Main	보 조 Supplementary	부 속 Auxiliary	계 Total	구 역 내 On Project Area	구 역 외 Out of Project Area	기 타 Others			
<b>731</b>	<b>719</b>	<b>12</b>	<b>-</b>	<b>5,272.6</b>	<b>5,022.9</b>	<b>249.7</b>	<b>-</b>	<b>67.6</b>	<b>Namwon-si</b>	
245	245	-	-	1,979.7	1,885.5	94.2	-	-	Reservoir	
58	57	1	-	819.8	798.8	21.0	-	60.0	Pumping Station	
-	-	-	-	-	-	-	-	-	Pumping & Drainage Station	
1	1	-	-	136.0	136.0	-	-	-	Drainage Station	
120	120	-	-	1,443.1	1,308.6	134.5	-	-	Weir	
13	13	-	-	63.3	63.3	-	-	-	Infiltration Gallery	
294	283	11	-	830.7	830.7	-	-	7.6	Tube Well	
-	-	-	-	-	-	-	-	-	Other Facilities	
<b>262</b>	<b>262</b>	<b>-</b>	<b>-</b>	<b>2,117.5</b>	<b>1,844.0</b>	<b>-</b>	<b>273.5</b>	<b>-</b>	<b>Gimje-si</b>	
104	104	-	-	1,028.4	1,028.4	-	-	-	Reservoir	
3	3	-	-	116.0	116.0	-	-	-	Pumping Station	
-	-	-	-	-	-	-	-	-	Pumping & Drainage Station	
-	-	-	-	-	-	-	-	-	Drainage Station	
11	11	-	-	211.9	211.9	-	-	-	Weir	
18	18	-	-	103.2	103.2	-	-	-	Infiltration Gallery	
126	126	-	-	384.5	384.5	-	-	-	Tube Well	
-	-	-	-	273.5	-	-	273.5	-	Other Facilities	
<b>501</b>	<b>501</b>	<b>-</b>	<b>-</b>	<b>2,190.8</b>	<b>2,190.8</b>	<b>-</b>	<b>-</b>	<b>-</b>	<b>Wanju-gun</b>	
150	150	-	-	1,067.8	1,067.8	-	-	-	Reservoir	
7	7	-	-	98.7	98.7	-	-	-	Pumping Station	
-	-	-	-	-	-	-	-	-	Pumping & Drainage Station	
-	-	-	-	-	-	-	-	-	Drainage Station	
88	88	-	-	387.7	387.7	-	-	-	Weir	
62	62	-	-	102.1	102.1	-	-	-	Infiltration Gallery	
194	194	-	-	534.5	534.5	-	-	-	Tube Well	
-	-	-	-	-	-	-	-	-	Other Facilities	
<b>346</b>	<b>340</b>	<b>6</b>	<b>-</b>	<b>2,482.0</b>	<b>2,225.9</b>	<b>256.1</b>	<b>-</b>	<b>37.0</b>	<b>Jinan-gun</b>	
116	116	-	-	1,081.4	1,081.4	-	-	-	Reservoir	
8	8	-	-	100.8	100.8	-	-	-	Pumping Station	
-	-	-	-	-	-	-	-	-	Pumping & Drainage Station	
-	-	-	-	-	-	-	-	-	Drainage Station	
101	101	-	-	857.4	656.3	201.1	-	-	Weir	
23	17	6	-	126.0	71.0	55.0	-	37.0	Infiltration Gallery	
98	98	-	-	316.4	316.4	-	-	-	Tube Well	
-	-	-	-	-	-	-	-	-	Other Facilities	

### 4. 수 리 시 설 별 Paddy Field Area

면적 : 헥타아르

시군 및 시설별	한 국 농 촌 공 사 관 할 시 설 Facilities Operated by KRC								
	수 원 공 수 No. of Facilities				수 리 답 면 적 Irrigated Paddy Field Area				보조수원공 수혜면적 Irrigated by Supplementary Facilities
	계 Total	주 Main	보 조 Supplementary	부 속 Auxiliary	계 Total	구 역 내 On Project Area	구 역 외 Out of Project Area	기 타 Others	
<b>남 원 시</b>	<b>145</b>	<b>18</b>	<b>126</b>	<b>1</b>	<b>5,459.5</b>	<b>5,459.5</b>	-	-	<b>1,931.4</b>
저 수 지	51	13	38	-	4,745.0	4,745.0	-	-	355.6
양 수 장	14	2	11	1	508.0	508.0	-	-	307.0
양 배 수 장	-	-	-	-	-	-	-	-	-
배 수 장	1	-	1	-	-	-	-	-	167.0
보	61	3	58	-	206.5	206.5	-	-	1,021.8
집 수 압 거	2	-	2	-	-	-	-	-	38.0
관 정	16	-	16	-	-	-	-	-	42.0
기 타 시 설	-	-	-	-	-	-	-	-	-
<b>김 제 시</b>	<b>154</b>	<b>5</b>	<b>51</b>	<b>98</b>	<b>20,161.9</b>	<b>20,153.9</b>	<b>8.0</b>	-	<b>12,929.0</b>
저 수 지	23	5	17	1	20,161.9	20,153.9	8.0	-	2,775.0
양 수 장	80	-	3	77	-	-	-	-	7,994.0
양 배 수 장	5	-	1	4	-	-	-	-	375.0
배 수 장	12	-	1	11	-	-	-	-	1,031.0
보	12	-	12	-	-	-	-	-	703.0
집 수 압 거	4	-	-	4	-	-	-	-	-
관 정	18	-	17	1	-	-	-	-	51.0
기 타 시 설	-	-	-	-	-	-	-	-	-
<b>완 주 군</b>	<b>109</b>	<b>28</b>	<b>81</b>	-	<b>4,389.8</b>	<b>4,389.8</b>	-	-	<b>18,769.5</b>
저 수 지	39	18	21	-	3,613.4	3,613.4	-	-	272.5
양 수 장	8	7	1	-	621.5	621.5	-	-	30.0
양 배 수 장	-	-	-	-	-	-	-	-	-
배 수 장	2	-	2	-	-	-	-	-	491.0
보	44	2	42	-	153.9	153.9	-	-	17,776.0
집 수 압 거	7	-	7	-	-	-	-	-	174.0
관 정	9	1	8	-	1.0	1.0	-	-	26.0
기 타 시 설	-	-	-	-	-	-	-	-	-
<b>진 안 군</b>	<b>103</b>	<b>25</b>	<b>78</b>	-	<b>1,170.3</b>	<b>1,170.3</b>	-	-	<b>744.2</b>
저 수 지	24	22	2	-	1,050.9	1,050.9	-	-	55.9
양 수 장	-	-	-	-	-	-	-	-	-
양 배 수 장	-	-	-	-	-	-	-	-	-
배 수 장	-	-	-	-	-	-	-	-	-
보	79	3	76	-	119.4	119.4	-	-	688.3
집 수 압 거	-	-	-	-	-	-	-	-	-
관 정	-	-	-	-	-	-	-	-	-
기 타 시 설	-	-	-	-	-	-	-	-	-

### 답 면 적 현 황 by Irrigation Facilities

Area : ha

답면적 Paddy Field Area	수리답율 (%) Percentage of Irrigated Paddy Field	한 발 빈 도 별 관 개 면 적 Irrigated Area by Frequency of Drought						Administrative Division Irrigation Facilities	
		계 Total	평 년 Normal Years	3 년 3 Years	5 년 5 Years	7 년 7 Years	10년 이상 Over 10 Years		
<b>12,789.0</b>	<b>83.9</b>	<b>10,732.1</b>	<b>3,328.5</b>	<b>1,672.6</b>	<b>226.8</b>	<b>8.0</b>	<b>5,496.2</b>	<b>Namwon-si</b>	
-	-	6,724.7	1,542.7	346.0	10.0	-	4,826.0	Reservoir	
-	-	1,327.8	355.0	644.5	152.3	3.0	173.0	Pumping Station	
-	-	-	-	-	-	-	-	Pumping & Drainage Station	
-	-	136.0	136.0	-	-	-	-	Drainage Station	
-	-	1,649.6	1,049.9	255.0	-	5.0	339.7	Weir	
-	-	63.3	20.0	30.3	-	-	13.0	Infiltration Gallery	
-	-	830.7	224.9	396.8	64.5	-	144.5	Tube Well	
-	-	-	-	-	-	-	-	Other Facilities	
<b>23,977.0</b>	<b>92.9</b>	<b>22,279.4</b>	<b>1,373.4</b>	<b>3,242.4</b>	<b>207.0</b>	<b>38.0</b>	<b>17,418.6</b>	<b>Gimje-si</b>	
-	-	21,190.3	942.3	2,873.7	-	38.0	17,336.3	Reservoir	
-	-	116.0	78.0	-	-	-	38.0	Pumping Station	
-	-	-	-	-	-	-	-	Pumping & Drainage Station	
-	-	-	-	-	-	-	-	Drainage Station	
-	-	211.9	125.0	44.4	-	-	42.5	Weir	
-	-	103.2	50.6	50.8	-	-	1.8	Infiltration Gallery	
-	-	384.5	177.5	-	207.0	-	-	Tube Well	
-	-	273.5	-	273.5	-	-	-	Other Facilities	
<b>8,194.0</b>	<b>80.3</b>	<b>6,580.6</b>	<b>1,547.1</b>	<b>1,233.1</b>	<b>105.1</b>	<b>110.0</b>	<b>3,585.3</b>	<b>Wanju-gun</b>	
-	-	4,681.2	704.7	630.0	46.1	39.4	3,261.0	Reservoir	
-	-	720.2	621.5	41.0	-	37.5	20.2	Pumping Station	
-	-	-	-	-	-	-	-	Pumping & Drainage Station	
-	-	-	-	-	-	-	-	Drainage Station	
-	-	541.6	48.8	153.6	2.0	33.1	304.1	Weir	
-	-	102.1	79.6	22.5	-	-	-	Infiltration Gallery	
-	-	535.5	92.5	386.0	57.0	-	-	Tube Well	
-	-	-	-	-	-	-	-	Other Facilities	
<b>4,951.0</b>	<b>73.8</b>	<b>3,652.3</b>	<b>1,289.9</b>	<b>356.7</b>	<b>152.8</b>	<b>61.0</b>	<b>1,791.9</b>	<b>Jinan-gun</b>	
-	-	2,132.3	631.9	46.6	50.8	61.0	1,342.0	Reservoir	
-	-	100.8	40.0	10.8	45.0	-	5.0	Pumping Station	
-	-	-	-	-	-	-	-	Pumping & Drainage Station	
-	-	-	-	-	-	-	-	Drainage Station	
-	-	976.8	478.0	263.3	-	-	235.5	Weir	
-	-	126.0	65.0	36.0	-	-	25.0	Infiltration Gallery	
-	-	316.4	75.0	-	57.0	-	184.4	Tube Well	
-	-	-	-	-	-	-	-	Other Facilities	

4. 수 리 시 설 별  
Paddy Field Area

면적 : 헥타아르

시군 및 시설별	합 계 Total								
	수 원 공 수 No. of Facilities				수 리 답 면 적 Irrigated Paddy Field Area				보조수원공 수혜면적 Irrigated by Supple- mentary Facilities
	계 Total	주 Main	보 조 Supple- mentary	부 속 Auxiliary	계 Total	구 역 내 On Project Area	구 역 외 Out of Project Area	기 타 Others	
<b>무 주 군</b>	<b>306</b>	<b>250</b>	<b>55</b>	<b>1</b>	<b>2,243.2</b>	<b>2,243.2</b>	-	-	<b>374.2</b>
저 수 지	76	75	1	-	1,269.4	1,269.4	-	-	18.5
양 수 장	9	9	-	-	63.0	63.0	-	-	-
양 배 수 장	-	-	-	-	-	-	-	-	-
배 수 장	-	-	-	-	-	-	-	-	-
보	120	98	21	1	661.8	661.8	-	-	290.9
집 수 압 거	4	4	-	-	5.5	5.5	-	-	-
관 정	97	64	33	-	243.5	243.5	-	-	64.8
기 타 시 설	-	-	-	-	-	-	-	-	-
<b>장 수 군</b>	<b>338</b>	<b>277</b>	<b>60</b>	<b>1</b>	<b>4,411.2</b>	<b>4,411.2</b>	-	-	<b>698.1</b>
저 수 지	84	71	13	-	3,189.6	3,189.6	-	-	183.9
양 수 장	8	5	3	-	102.8	102.8	-	-	67.0
양 배 수 장	-	-	-	-	-	-	-	-	-
배 수 장	-	-	-	-	-	-	-	-	-
보	151	122	28	1	811.1	811.1	-	-	399.2
집 수 압 거	6	6	-	-	83.5	83.5	-	-	-
관 정	89	73	16	-	224.2	224.2	-	-	48.0
기 타 시 설	-	-	-	-	-	-	-	-	-
<b>임 실 군</b>	<b>516</b>	<b>367</b>	<b>149</b>	<b>-</b>	<b>4,059.3</b>	<b>4,054.0</b>	<b>5.3</b>	<b>-</b>	<b>1,832.3</b>
저 수 지	202	193	9	-	3,010.6	3,010.6	-	-	109.5
양 수 장	20	13	7	-	153.5	153.5	-	-	396.5
양 배 수 장	-	-	-	-	-	-	-	-	-
배 수 장	-	-	-	-	-	-	-	-	-
보	163	43	120	-	552.2	546.9	5.3	-	1,278.3
집 수 압 거	-	-	-	-	-	-	-	-	-
관 정	131	118	13	-	343.0	343.0	-	-	48.0
기 타 시 설	-	-	-	-	-	-	-	-	-
<b>순 창 군</b>	<b>511</b>	<b>379</b>	<b>124</b>	<b>8</b>	<b>5,638.9</b>	<b>5,232.1</b>	<b>60.5</b>	<b>346.3</b>	<b>2,528.9</b>
저 수 지	174	157	17	-	3,409.5	3,376.2	33.3	-	269.9
양 수 장	77	41	36	-	1,147.2	1,139.0	8.2	-	811.7
양 배 수 장	-	-	-	-	-	-	-	-	-
배 수 장	-	-	-	-	-	-	-	-	-
보	90	24	58	8	250.3	231.3	19.0	-	1,389.3
집 수 압 거	14	14	-	-	27.9	27.9	-	-	-
관 정	156	143	13	-	457.7	457.7	-	-	58.0
기 타 시 설	-	-	-	-	346.3	-	-	346.3	-

답 면 적 현 황  
by Irrigation Facilities

Area : ha

시 군 관 할 시 설 Facilities Operated by Si and Gun									Administrative Division  Irrigation Facilities
수 원 공 수 No. of Facilities				수 리 답 면 적 Irrigated Paddy Field Area				보조수원공 수혜면적 Irrigated by Supple- mentary Facilities	
계 Total	주 Main	보 조 Supple- mentary	부 속 Auxiliary	계 Total	구 역 내 On Project Area	구 역 외 Out of Project Area	기 타 Others		
<b>273</b>	<b>241</b>	<b>32</b>	<b>-</b>	<b>1,385.3</b>	<b>1,385.3</b>	<b>-</b>	<b>-</b>	<b>61.8</b>	<b>Muju-gun</b>
68	68	-	-	449.6	449.6	-	-	-	Reservoir
9	9	-	-	63.0	63.0	-	-	-	Pumping Station
-	-	-	-	-	-	-	-	-	Pumping & Drainage Station
-	-	-	-	-	-	-	-	-	Drainage Station
96	96	-	-	623.7	623.7	-	-	-	Weir
4	4	-	-	5.5	5.5	-	-	-	Infiltration Gallery
96	64	32	-	243.5	243.5	-	-	61.8	Tube Well
-	-	-	-	-	-	-	-	-	Other Facilities
<b>250</b>	<b>250</b>	<b>-</b>	<b>-</b>	<b>1,324.5</b>	<b>1,324.5</b>	<b>-</b>	<b>-</b>	<b>-</b>	<b>Jangsu-gun</b>
49	49	-	-	227.5	227.5	-	-	-	Reservoir
4	4	-	-	91.0	91.0	-	-	-	Pumping Station
-	-	-	-	-	-	-	-	-	Pumping & Drainage Station
-	-	-	-	-	-	-	-	-	Drainage Station
118	118	-	-	698.3	698.3	-	-	-	Weir
6	6	-	-	83.5	83.5	-	-	-	Infiltration Gallery
73	73	-	-	224.2	224.2	-	-	-	Tube Well
-	-	-	-	-	-	-	-	-	Other Facilities
<b>346</b>	<b>342</b>	<b>4</b>	<b>-</b>	<b>2,228.5</b>	<b>2,223.2</b>	<b>5.3</b>	<b>-</b>	<b>26.4</b>	<b>Imsil-gun</b>
169	169	-	-	1,189.5	1,189.5	-	-	-	Reservoir
13	12	1	-	143.8	143.8	-	-	17.4	Pumping Station
-	-	-	-	-	-	-	-	-	Pumping & Drainage Station
-	-	-	-	-	-	-	-	-	Drainage Station
43	43	-	-	552.2	546.9	5.3	-	-	Weir
-	-	-	-	-	-	-	-	-	Infiltration Gallery
121	118	3	-	343.0	343.0	-	-	9.0	Tube Well
-	-	-	-	-	-	-	-	-	Other Facilities
<b>362</b>	<b>343</b>	<b>11</b>	<b>8</b>	<b>2,370.8</b>	<b>1,964.0</b>	<b>60.5</b>	<b>346.3</b>	<b>21.0</b>	<b>Sunchang-gun</b>
139	132	7	-	1,018.2	984.9	33.3	-	15.0	Reservoir
33	30	3	-	270.4	262.2	8.2	-	-	Pumping Station
-	-	-	-	-	-	-	-	-	Pumping & Drainage Station
-	-	-	-	-	-	-	-	-	Drainage Station
32	24	-	8	250.3	231.3	19.0	-	-	Weir
14	14	-	-	27.9	27.9	-	-	-	Infiltration Gallery
144	143	1	-	457.7	457.7	-	-	6.0	Tube Well
-	-	-	-	346.3	-	-	346.3	-	Other Facilities

4. 수 리 시 설 별  
Paddy Field Area

면적 : 헥타아르

시군 및 시설별	한 국 농 촌 공 사 관 할 시 설 Facilities Operated by KRC								
	수 원 공 수 No. of Facilities				수 리 답 면 적 Irrigated Paddy Field Area				보조수원공 수혜면적 Irrigated by Supplementary Facilities
	계 Total	주 Main	보 조 Supplementary	부 속 Auxiliary	계 Total	구 역 내 On Project Area	구 역 외 Out of Project Area	기 타 Others	
<b>무 주 군</b>	<b>33</b>	<b>9</b>	<b>23</b>	<b>1</b>	<b>857.9</b>	<b>857.9</b>	-	-	<b>312.4</b>
저 수 지	8	7	1	-	819.8	819.8	-	-	18.5
양 수 장	-	-	-	-	-	-	-	-	-
양 배 수 장	-	-	-	-	-	-	-	-	-
배 수 장	-	-	-	-	-	-	-	-	-
보	24	2	21	1	38.1	38.1	-	-	290.9
집 수 압 거	-	-	-	-	-	-	-	-	-
관 정	1	-	1	-	-	-	-	-	3.0
기 타 시 설	-	-	-	-	-	-	-	-	-
<b>장 수 군</b>	<b>88</b>	<b>27</b>	<b>60</b>	<b>1</b>	<b>3,086.7</b>	<b>3,086.7</b>	-	-	<b>698.1</b>
저 수 지	35	22	13	-	2,962.1	2,962.1	-	-	183.9
양 수 장	4	1	3	-	11.8	11.8	-	-	67.0
양 배 수 장	-	-	-	-	-	-	-	-	-
배 수 장	-	-	-	-	-	-	-	-	-
보	33	4	28	1	112.8	112.8	-	-	399.2
집 수 압 거	-	-	-	-	-	-	-	-	-
관 정	16	-	16	-	-	-	-	-	48.0
기 타 시 설	-	-	-	-	-	-	-	-	-
<b>임 실 군</b>	<b>170</b>	<b>25</b>	<b>145</b>	<b>-</b>	<b>1,830.8</b>	<b>1,830.8</b>	<b>-</b>	<b>-</b>	<b>1,805.9</b>
저 수 지	33	24	9	-	1,821.1	1,821.1	-	-	109.5
양 수 장	7	1	6	-	9.7	9.7	-	-	379.1
양 배 수 장	-	-	-	-	-	-	-	-	-
배 수 장	-	-	-	-	-	-	-	-	-
보	120	-	120	-	-	-	-	-	1,278.3
집 수 압 거	-	-	-	-	-	-	-	-	-
관 정	10	-	10	-	-	-	-	-	39.0
기 타 시 설	-	-	-	-	-	-	-	-	-
<b>순 창 군</b>	<b>149</b>	<b>36</b>	<b>113</b>	<b>-</b>	<b>3,268.1</b>	<b>3,268.1</b>	<b>-</b>	<b>-</b>	<b>2,507.9</b>
저 수 지	35	25	10	-	2,391.3	2,391.3	-	-	254.9
양 수 장	44	11	33	-	876.8	876.8	-	-	811.7
양 배 수 장	-	-	-	-	-	-	-	-	-
배 수 장	-	-	-	-	-	-	-	-	-
보	58	-	58	-	-	-	-	-	1,389.3
집 수 압 거	-	-	-	-	-	-	-	-	-
관 정	12	-	12	-	-	-	-	-	52.0
기 타 시 설	-	-	-	-	-	-	-	-	-

답 면 적 현 황  
by Irrigation Facilities

Area : ha

답면적 Paddy Field Area	수리답율 (%) Percentage of Irrigated Paddy Field	한 발 빈 도 별 관 개 면 적 Irrigated Area by Frequency of Drought						Administrative Division Irrigation Facilities
		계 Total	평 년 Normal Years	3 년 3 Years	5 년 5 Years	7 년 7 Years	10년 이상 Over 10 Years	
<b>2,584.0</b>	<b>86.8</b>	<b>2,243.2</b>	<b>526.1</b>	<b>198.0</b>	<b>79.1</b>	<b>68.7</b>	<b>1,371.3</b>	<b>Muju-gun</b>
-	-	1,269.4	217.1	37.2	24.8	-	990.3	Reservoir
-	-	63.0	47.0	-	-	-	16.0	Pumping Station
-	-	-	-	-	-	-	-	Pumping & Drainage Station
-	-	-	-	-	-	-	-	Drainage Station
-	-	661.8	106.5	128.3	8.3	68.7	350.0	Weir
-	-	5.5	-	5.5	-	-	-	Infiltration Gallery
-	-	243.5	155.5	27.0	46.0	-	15.0	Tube Well
-	-	-	-	-	-	-	-	Other Facilities
<b>4,481.0</b>	<b>98.4</b>	<b>4,411.2</b>	<b>292.0</b>	<b>232.7</b>	<b>114.8</b>	<b>46.7</b>	<b>3,725.0</b>	<b>Jangsu-gun</b>
-	-	3,189.6	146.6	1.0	24.6	14.0	3,003.4	Reservoir
-	-	102.8	11.8	-	-	-	91.0	Pumping Station
-	-	-	-	-	-	-	-	Pumping & Drainage Station
-	-	-	-	-	-	-	-	Drainage Station
-	-	811.1	130.6	99.5	49.2	9.7	522.1	Weir
-	-	83.5	-	-	36.0	23.0	24.5	Infiltration Gallery
-	-	224.2	3.0	132.2	5.0	-	84.0	Tube Well
-	-	-	-	-	-	-	-	Other Facilities
<b>6,053.0</b>	<b>67.1</b>	<b>4,059.3</b>	<b>971.4</b>	<b>530.4</b>	<b>74.2</b>	<b>28.6</b>	<b>2,454.7</b>	<b>Imsil-gun</b>
-	-	3,010.6	709.4	208.4	74.2	17.2	2,001.4	Reservoir
-	-	153.5	9.7	-	-	-	143.8	Pumping Station
-	-	-	-	-	-	-	-	Pumping & Drainage Station
-	-	-	-	-	-	-	-	Drainage Station
-	-	552.2	231.3	-	-	11.4	309.5	Weir
-	-	-	-	-	-	-	-	Infiltration Gallery
-	-	343.0	21.0	322.0	-	-	-	Tube Well
-	-	-	-	-	-	-	-	Other Facilities
<b>7,278.0</b>	<b>77.5</b>	<b>5,638.9</b>	<b>1,141.2</b>	<b>788.7</b>	<b>178.9</b>	<b>312.7</b>	<b>3,217.4</b>	<b>Sunchang-gun</b>
-	-	3,409.5	680.2	261.8	64.9	238.6	2,164.0	Reservoir
-	-	1,147.2	32.3	159.7	10.0	69.1	876.1	Pumping Station
-	-	-	-	-	-	-	-	Pumping & Drainage Station
-	-	-	-	-	-	-	-	Drainage Station
-	-	250.3	29.6	54.0	5.0	-	161.7	Weir
-	-	27.9	2.5	9.8	-	-	15.6	Infiltration Gallery
-	-	457.7	50.3	303.4	99.0	5.0	-	Tube Well
-	-	346.3	346.3	-	-	-	-	Other Facilities

4. 수 리 시 설 별  
Paddy Field Area

면적 : 헥타아르

시군 및 시설별	합 계 Total								
	수 원 공 수 No. of Facilities				수 리 답 면 적 Irrigated Paddy Field Area				보조수원공 수혜면적 Irrigated by Supple- mentary Facilities
	계 Total	주 Main	보 조 Supple- mentary	부 속 Auxiliary	계 Total	구 역 내 On Project Area	구 역 외 Out of Project Area	기 타 Others	
<b>고 창 군</b>	<b>916</b>	<b>704</b>	<b>211</b>	<b>1</b>	<b>9,578.4</b>	<b>8,862.4</b>	<b>685.8</b>	<b>30.2</b>	<b>3,279.5</b>
저 수 지	350	346	4	-	8,054.2	7,374.4	679.8	-	310.7
양 수 장	46	25	21	-	326.1	326.1	-	-	1,657.0
양 배 수 장	-	-	-	-	-	-	-	-	-
배 수 장	1	-	1	-	-	-	-	-	25.0
보	225	71	153	1	381.5	381.5	-	-	1,190.2
집 수 압 거	36	24	12	-	74.6	74.6	-	-	60.6
관 정	258	238	20	-	711.8	705.8	6.0	-	36.0
기 타 시 설	-	-	-	-	30.2	-	-	30.2	-
<b>부 안 군</b>	<b>320</b>	<b>236</b>	<b>80</b>	<b>4</b>	<b>13,239.9</b>	<b>13,075.0</b>	<b>164.9</b>	<b>-</b>	<b>17,742.7</b>
저 수 지	96	83	13	-	12,773.9	12,610.3	163.6	-	3,830.8
양 수 장	57	1	56	-	10.0	10.0	-	-	13,345.9
양 배 수 장	-	-	-	-	-	-	-	-	-
배 수 장	2	-	2	-	-	-	-	-	537.0
보	2	-	-	2	-	-	-	-	-
집 수 압 거	-	-	-	-	-	-	-	-	-
관 정	163	152	9	2	456.0	454.7	1.3	-	29.0
기 타 시 설	-	-	-	-	-	-	-	-	-
<b>전 라 남 도</b>	<b>9,907</b>	<b>7,313</b>	<b>2,344</b>	<b>250</b>	<b>154,636.1</b>	<b>150,048.4</b>	<b>1,509.4</b>	<b>3,078.3</b>	<b>78,168.6</b>
저 수 지	3,230	2,741	487	2	104,240.7	103,342.9	897.8	-	13,019.0
양 수 장	770	222	496	52	24,486.4	24,394.4	92.0	-	32,696.5
양 배 수 장	3	1	-	2	158.6	158.6	-	-	-
배 수 장	89	15	53	21	432.0	391.0	41.0	-	10,476.5
보	1,665	697	832	136	9,510.5	9,371.5	139.0	-	20,283.7
집 수 압 거	209	151	50	8	1,255.9	1,250.3	5.6	-	388.7
관 정	3,941	3,486	426	29	11,473.7	11,139.7	334.0	-	1,304.2
기 타 시 설	-	-	-	-	3,078.3	-	-	3,078.3	-
<b>목 포 시</b>	<b>30</b>	<b>29</b>	<b>-</b>	<b>1</b>	<b>196.5</b>	<b>196.5</b>	<b>-</b>	<b>-</b>	<b>-</b>
저 수 지	16	16	-	-	150.5	150.5	-	-	-
양 수 장	1	-	-	1	-	-	-	-	-
양 배 수 장	-	-	-	-	-	-	-	-	-
배 수 장	-	-	-	-	-	-	-	-	-
보	-	-	-	-	-	-	-	-	-
집 수 압 거	-	-	-	-	-	-	-	-	-
관 정	13	13	-	-	46.0	46.0	-	-	-
기 타 시 설	-	-	-	-	-	-	-	-	-

답 면 적 현 황  
by Irrigation Facilities

Area : ha

시 군 관 할 시 설 Facilities Operated by Si and Gun										Administrative Division  Irrigation Facilities
수 원 공 수 No. of Facilities				수 리 답 면 적 Irrigated Paddy Field Area				보조수원공 수혜면적 Irrigated by Supple- mentary Facilities		
계 Total	주 Main	보 조 Supple- mentary	부 속 Auxiliary	계 Total	구 역 내 On Project Area	구 역 외 Out of Project Area	기 타 Others			
<b>786</b>	<b>674</b>	<b>112</b>	<b>-</b>	<b>5,005.3</b>	<b>4,290.4</b>	<b>684.7</b>	<b>30.2</b>	<b>322.5</b>	<b>Gochang-gun</b>	
317	317	-	-	3,546.1	2,867.4	678.7	-	-	Reservoir	
25	25	-	-	326.1	326.1	-	-	-	Pumping Station	
-	-	-	-	-	-	-	-	-	Pumping & Drainage Station	
-	-	-	-	-	-	-	-	-	Drainage Station	
171	70	101	-	316.5	316.5	-	-	286.9	Weir	
35	24	11	-	74.6	74.6	-	-	35.6	Infiltration Gallery	
238	238	-	-	711.8	705.8	6.0	-	-	Tube Well	
-	-	-	-	30.2	-	-	30.2	-	Other Facilities	
<b>228</b>	<b>225</b>	<b>3</b>	<b>-</b>	<b>1,283.6</b>	<b>1,254.0</b>	<b>29.6</b>	<b>-</b>	<b>9.0</b>	<b>Buan-gun</b>	
75	75	-	-	826.6	797.0	29.6	-	-	Reservoir	
1	1	-	-	10.0	10.0	-	-	-	Pumping Station	
-	-	-	-	-	-	-	-	-	Pumping & Drainage Station	
-	-	-	-	-	-	-	-	-	Drainage Station	
-	-	-	-	-	-	-	-	-	Weir	
-	-	-	-	-	-	-	-	-	Infiltration Gallery	
152	149	3	-	447.0	447.0	-	-	9.0	Tube Well	
-	-	-	-	-	-	-	-	-	Other Facilities	
<b>7,269</b>	<b>6,694</b>	<b>520</b>	<b>55</b>	<b>59,734.4</b>	<b>55,594.1</b>	<b>1,062.0</b>	<b>3,078.3</b>	<b>3,287.9</b>	<b>Jeollanam-do</b>	
2,245	2,233	12	-	32,539.7	32,089.3	450.4	-	74.4	Reservoir	
213	152	36	25	4,113.2	4,021.2	92.0	-	1,088.3	Pumping Station	
-	-	-	-	-	-	-	-	-	Pumping & Drainage Station	
27	15	10	2	432.0	391.0	41.0	-	230.0	Drainage Station	
823	664	138	21	6,862.3	6,723.3	139.0	-	887.8	Weir	
196	149	40	7	1,250.2	1,244.6	5.6	-	221.4	Infiltration Gallery	
3,765	3,481	284	-	11,458.7	11,124.7	334.0	-	786.0	Tube Well	
-	-	-	-	3,078.3	-	-	3,078.3	-	Other Facilities	
<b>29</b>	<b>29</b>	<b>-</b>	<b>-</b>	<b>196.5</b>	<b>196.5</b>	<b>-</b>	<b>-</b>	<b>-</b>	<b>Mokpo-si</b>	
16	16	-	-	150.5	150.5	-	-	-	Reservoir	
-	-	-	-	-	-	-	-	-	Pumping Station	
-	-	-	-	-	-	-	-	-	Pumping & Drainage Station	
-	-	-	-	-	-	-	-	-	Drainage Station	
-	-	-	-	-	-	-	-	-	Weir	
-	-	-	-	-	-	-	-	-	Infiltration Gallery	
13	13	-	-	46.0	46.0	-	-	-	Tube Well	
-	-	-	-	-	-	-	-	-	Other Facilities	

4. 수 리 시 설 별  
Paddy Field Area

면적 : 헥타아르

시군 및 시설별	한 국 농 촌 공 사 관 할 시 설 Facilities Operated by KRC								
	수 원 공 수 No. of Facilities				수 리 답 면 적 Irrigated Paddy Field Area				보조수원공 수혜면적 Irrigated by Supplementary Facilities
	계 Total	주 Main	보 조 Supplementary	부 속 Auxiliary	계 Total	구 역 내 On Project Area	구 역 외 Out of Project Area	기 타 Others	
<b>고 창 군</b>	<b>130</b>	<b>30</b>	<b>99</b>	<b>1</b>	<b>4,573.1</b>	<b>4,572.0</b>	<b>1.1</b>	<b>-</b>	<b>2,957.0</b>
저 수 지	33	29	4	-	4,508.1	4,507.0	1.1	-	310.7
양 수 장	21	-	21	-	-	-	-	-	1,657.0
양 배 수 장	-	-	-	-	-	-	-	-	-
배 수 장	1	-	1	-	-	-	-	-	25.0
보	54	1	52	1	65.0	65.0	-	-	903.3
집 수 압 거	1	-	1	-	-	-	-	-	25.0
관 정	20	-	20	-	-	-	-	-	36.0
기 타 시 설	-	-	-	-	-	-	-	-	-
<b>부 안 군</b>	<b>92</b>	<b>11</b>	<b>77</b>	<b>4</b>	<b>11,956.3</b>	<b>11,821.0</b>	<b>135.3</b>	<b>-</b>	<b>17,733.7</b>
저 수 지	21	8	13	-	11,947.3	11,813.3	134.0	-	3,830.8
양 수 장	56	-	56	-	-	-	-	-	13,345.9
양 배 수 장	-	-	-	-	-	-	-	-	-
배 수 장	2	-	2	-	-	-	-	-	537.0
보	2	-	-	2	-	-	-	-	-
집 수 압 거	-	-	-	-	-	-	-	-	-
관 정	11	3	6	2	9.0	7.7	1.3	-	20.0
기 타 시 설	-	-	-	-	-	-	-	-	-
<b>전 라 남 도</b>	<b>2,638</b>	<b>619</b>	<b>1,824</b>	<b>195</b>	<b>94,901.7</b>	<b>94,454.3</b>	<b>447.4</b>	<b>-</b>	<b>74,880.7</b>
저 수 지	985	508	475	2	71,701.0	71,253.6	447.4	-	12,944.6
양 수 장	557	70	460	27	20,373.2	20,373.2	-	-	31,608.2
양 배 수 장	3	1	-	2	158.6	158.6	-	-	-
배 수 장	62	-	43	19	-	-	-	-	10,246.5
보	842	33	694	115	2,648.2	2,648.2	-	-	19,395.9
집 수 압 거	13	2	10	1	5.7	5.7	-	-	167.3
관 정	176	5	142	29	15.0	15.0	-	-	518.2
기 타 시 설	-	-	-	-	-	-	-	-	-
<b>목 포 시</b>	<b>1</b>	<b>-</b>	<b>-</b>	<b>1</b>	<b>-</b>	<b>-</b>	<b>-</b>	<b>-</b>	<b>-</b>
저 수 지	-	-	-	-	-	-	-	-	-
양 수 장	1	-	-	1	-	-	-	-	-
양 배 수 장	-	-	-	-	-	-	-	-	-
배 수 장	-	-	-	-	-	-	-	-	-
보	-	-	-	-	-	-	-	-	-
집 수 압 거	-	-	-	-	-	-	-	-	-
관 정	-	-	-	-	-	-	-	-	-
기 타 시 설	-	-	-	-	-	-	-	-	-

답 면 적 현 황  
by Irrigation Facilities

Area : ha

답면적 Paddy Field Area	수리답율 (%) Percentage of Irrigated Paddy Field	한 발 빈 도 별 관 개 면 적 Irrigated Area by Frequency of Drought						Administrative Division Irrigation Facilities
		계 Total	평 년 Normal Years	3 년 3 Years	5 년 5 Years	7 년 7 Years	10년 이상 Over 10 Years	
<b>15,112.0</b>	<b>63.4</b>	<b>9,578.4</b>	<b>3,063.0</b>	<b>567.1</b>	<b>922.1</b>	<b>256.8</b>	<b>4,769.4</b>	<b>Gochang-gun</b>
-	-	8,054.2	2,786.9	379.7	778.9	191.3	3,917.4	Reservoir
-	-	326.1	49.5	50.0	77.0	40.0	109.6	Pumping Station
-	-	-	-	-	-	-	-	Pumping & Drainage Station
-	-	-	-	-	-	-	-	Drainage Station
-	-	381.5	126.9	79.9	15.2	23.5	136.0	Weir
-	-	74.6	47.8	6.5	-	2.0	18.3	Infiltration Gallery
-	-	711.8	21.7	51.0	51.0	-	588.1	Tube Well
-	-	30.2	30.2	-	-	-	-	Other Facilities
<b>15,268.0</b>	<b>86.7</b>	<b>13,239.9</b>	<b>541.1</b>	<b>2,917.7</b>	<b>389.5</b>	<b>18.4</b>	<b>9,373.2</b>	<b>Buan-gun</b>
-	-	12,773.9	501.1	2,905.7	38.5	18.4	9,310.2	Reservoir
-	-	10.0	10.0	-	-	-	-	Pumping Station
-	-	-	-	-	-	-	-	Pumping & Drainage Station
-	-	-	-	-	-	-	-	Drainage Station
-	-	-	-	-	-	-	-	Weir
-	-	-	-	-	-	-	-	Infiltration Gallery
-	-	456.0	30.0	12.0	351.0	-	63.0	Tube Well
-	-	-	-	-	-	-	-	Other Facilities
<b>209,658.0</b>	<b>73.8</b>	<b>154,636.1</b>	<b>48,504.8</b>	<b>14,671.6</b>	<b>5,805.1</b>	<b>2,638.1</b>	<b>83,016.5</b>	<b>Jeollanam-do</b>
-	-	104,240.7	22,058.6	12,024.8	2,875.1	1,963.3	65,318.9	Reservoir
-	-	24,486.4	16,365.5	472.0	148.5	301.3	7,199.1	Pumping Station
-	-	158.6	-	-	158.6	-	-	Pumping & Drainage Station
-	-	432.0	330.0	97.0	-	-	5.0	Drainage Station
-	-	9,510.5	3,782.6	1,057.3	634.5	337.4	3,698.7	Weir
-	-	1,255.9	241.1	150.7	73.3	11.4	779.4	Infiltration Gallery
-	-	11,473.7	2,772.7	806.3	1,915.1	24.7	5,954.9	Tube Well
-	-	3,078.3	2,954.3	63.5	-	-	60.5	Other Facilities
<b>329.0</b>	<b>59.7</b>	<b>196.5</b>	<b>100.4</b>	<b>23.0</b>	<b>44.0</b>	<b>15.1</b>	<b>14.0</b>	<b>Mokpo-si</b>
-	-	150.5	100.4	23.0	4.0	9.1	14.0	Reservoir
-	-	-	-	-	-	-	-	Pumping Station
-	-	-	-	-	-	-	-	Pumping & Drainage Station
-	-	-	-	-	-	-	-	Drainage Station
-	-	-	-	-	-	-	-	Weir
-	-	-	-	-	-	-	-	Infiltration Gallery
-	-	46.0	-	-	40.0	6.0	-	Tube Well
-	-	-	-	-	-	-	-	Other Facilities

4. 수 리 시 설 별  
Paddy Field Area

면적 : 헥타아르

시군 및 시설별	합 계 Total								
	수 원 공 수 No. of Facilities				수 리 답 면 적 Irrigated Paddy Field Area				보조수원공 수혜면적 Irrigated by Supple- mentary Facilities
	계 Total	주 Main	보 조 Supple- mentary	부 속 Auxiliary	계 Total	구 역 내 On Project Area	구 역 외 Out of Project Area	기 타 Others	
<b>여 수 시</b>	<b>265</b>	<b>237</b>	<b>28</b>	<b>-</b>	<b>2,621.8</b>	<b>2,425.8</b>	<b>39.0</b>	<b>157.0</b>	<b>1,011.3</b>
저 수 지	72	71	1	-	1,957.1	1,918.1	39.0	-	14.4
양 수 장	6	2	4	-	17.0	17.0	-	-	98.9
양 배 수 장	-	-	-	-	-	-	-	-	-
배 수 장	3	-	3	-	-	-	-	-	430.0
보	20	5	15	-	19.0	19.0	-	-	453.0
집 수 압 거	3	3	-	-	29.9	29.9	-	-	-
관 정	161	156	5	-	441.8	441.8	-	-	15.0
기 타 시 설	-	-	-	-	157.0	-	-	157.0	-
<b>순 천 시</b>	<b>459</b>	<b>389</b>	<b>64</b>	<b>6</b>	<b>6,041.0</b>	<b>5,346.0</b>	<b>90.9</b>	<b>604.1</b>	<b>1,785.2</b>
저 수 지	68	68	-	-	2,339.1	2,300.9	38.2	-	-
양 수 장	35	23	12	-	1,024.0	1,003.0	21.0	-	355.7
양 배 수 장	-	-	-	-	-	-	-	-	-
배 수 장	2	-	2	-	-	-	-	-	576.0
보	127	91	36	-	1,459.9	1,433.8	26.1	-	819.3
집 수 압 거	22	12	10	-	41.0	35.4	5.6	-	22.2
관 정	205	195	4	6	572.9	572.9	-	-	12.0
기 타 시 설	-	-	-	-	604.1	-	-	604.1	-
<b>나 주 시</b>	<b>588</b>	<b>296</b>	<b>292</b>	<b>-</b>	<b>15,342.1</b>	<b>15,136.0</b>	<b>206.1</b>	<b>-</b>	<b>13,985.0</b>
저 수 지	230	82	148	-	12,224.6	12,130.5	94.1	-	4,307.9
양 수 장	99	26	73	-	1,894.9	1,828.9	66.0	-	5,829.0
양 배 수 장	-	-	-	-	-	-	-	-	-
배 수 장	15	1	14	-	85.0	44.0	41.0	-	1,981.9
보	89	33	56	-	657.8	652.8	5.0	-	1,851.0
집 수 압 거	8	7	1	-	35.2	35.2	-	-	15.2
관 정	147	147	-	-	444.6	444.6	-	-	-
기 타 시 설	-	-	-	-	-	-	-	-	-
<b>광 양 시</b>	<b>247</b>	<b>206</b>	<b>39</b>	<b>2</b>	<b>3,333.0</b>	<b>2,870.8</b>	<b>110.8</b>	<b>351.4</b>	<b>1,697.6</b>
저 수 지	40	40	-	-	1,787.5	1,765.3	22.2	-	-
양 수 장	2	1	1	-	27.0	27.0	-	-	50.0
양 배 수 장	-	-	-	-	-	-	-	-	-
배 수 장	5	1	2	2	-	-	-	-	175.7
보	94	91	3	-	919.5	830.9	88.6	-	1,380.0
집 수 압 거	6	3	3	-	37.6	37.6	-	-	1.4
관 정	100	70	30	-	210.0	210.0	-	-	90.5
기 타 시 설	-	-	-	-	351.4	-	-	351.4	-

답 면 적 현 황  
by Irrigation Facilities

Area : ha

시 군 관 할 시 설 Facilities Operated by Si and Gun									Administrative Division  Irrigation Facilities
수 원 공 수 No. of Facilities				수 리 답 면 적 Irrigated Paddy Field Area				보조수원공 수혜면적 Irrigated by Supple- mentary Facilities	
계 Total	주 Main	보 조 Supple- mentary	부 속 Auxiliary	계 Total	구 역 내 On Project Area	구 역 외 Out of Project Area	기 타 Others		
<b>220</b>	<b>220</b>	<b>-</b>	<b>-</b>	<b>1,304.1</b>	<b>1,147.1</b>	<b>-</b>	<b>157.0</b>	<b>-</b>	<b>Yeosu-si</b>
54	54	-	-	639.4	639.4	-	-	-	Reservoir
2	2	-	-	17.0	17.0	-	-	-	Pumping Station
-	-	-	-	-	-	-	-	-	Pumping & Drainage Station
-	-	-	-	-	-	-	-	-	Drainage Station
5	5	-	-	19.0	19.0	-	-	-	Weir
3	3	-	-	29.9	29.9	-	-	-	Infiltration Gallery
156	156	-	-	441.8	441.8	-	-	-	Tube Well
-	-	-	-	157.0	-	-	157.0	-	Other Facilities
<b>373</b>	<b>358</b>	<b>15</b>	<b>-</b>	<b>3,287.5</b>	<b>2,592.5</b>	<b>90.9</b>	<b>604.1</b>	<b>38.2</b>	<b>Suncheon-si</b>
48	48	-	-	752.5	714.3	38.2	-	-	Reservoir
17	16	1	-	344.6	323.6	21.0	-	3.0	Pumping Station
-	-	-	-	-	-	-	-	-	Pumping & Drainage Station
-	-	-	-	-	-	-	-	-	Drainage Station
88	87	1	-	972.4	946.3	26.1	-	4.0	Weir
22	12	10	-	41.0	35.4	5.6	-	22.2	Infiltration Gallery
198	195	3	-	572.9	572.9	-	-	9.0	Tube Well
-	-	-	-	604.1	-	-	604.1	-	Other Facilities
<b>277</b>	<b>265</b>	<b>12</b>	<b>-</b>	<b>2,204.4</b>	<b>2,035.9</b>	<b>168.5</b>	<b>-</b>	<b>223.4</b>	<b>Naju-si</b>
60	60	-	-	768.5	712.0	56.5	-	-	Reservoir
27	23	4	-	488.3	422.3	66.0	-	81.0	Pumping Station
-	-	-	-	-	-	-	-	-	Pumping & Drainage Station
1	1	-	-	85.0	44.0	41.0	-	-	Drainage Station
35	27	8	-	382.8	377.8	5.0	-	142.4	Weir
7	7	-	-	35.2	35.2	-	-	-	Infiltration Gallery
147	147	-	-	444.6	444.6	-	-	-	Tube Well
-	-	-	-	-	-	-	-	-	Other Facilities
<b>230</b>	<b>196</b>	<b>33</b>	<b>1</b>	<b>1,958.1</b>	<b>1,495.9</b>	<b>110.8</b>	<b>351.4</b>	<b>136.9</b>	<b>Gwangyang-si</b>
30	30	-	-	412.6	390.4	22.2	-	-	Reservoir
2	1	1	-	27.0	27.0	-	-	50.0	Pumping Station
-	-	-	-	-	-	-	-	-	Pumping & Drainage Station
2	1	-	1	-	-	-	-	-	Drainage Station
91	91	-	-	919.5	830.9	88.6	-	-	Weir
6	3	3	-	37.6	37.6	-	-	1.4	Infiltration Gallery
99	70	29	-	210.0	210.0	-	-	85.5	Tube Well
-	-	-	-	351.4	-	-	351.4	-	Other Facilities



4. 수 리 시 설 별  
Paddy Field Area

면적 : 헥타아르

시군 및 시설별	한 국 농 촌 공 사 관 할 시 설 Facilities Operated by KRC								
	수 원 공 수 No. of Facilities				수 리 답 면 적 Irrigated Paddy Field Area				보조수원공 수혜면적 Irrigated by Supplementary Facilities
	계 Total	주 Main	보 조 Supplementary	부 속 Auxiliary	계 Total	구 역 내 On Project Area	구 역 외 Out of Project Area	기 타 Others	
<b>여 수 시</b>	<b>45</b>	<b>17</b>	<b>28</b>	<b>-</b>	<b>1,317.7</b>	<b>1,278.7</b>	<b>39.0</b>	<b>-</b>	<b>1,011.3</b>
저 수 지	18	17	1	-	1,317.7	1,278.7	39.0	-	14.4
양 수 장	4	-	4	-	-	-	-	-	98.9
양 배 수 장	-	-	-	-	-	-	-	-	-
배 수 장	3	-	3	-	-	-	-	-	430.0
보	15	-	15	-	-	-	-	-	453.0
집 수 압 거	-	-	-	-	-	-	-	-	-
관 정	5	-	5	-	-	-	-	-	15.0
기 타 시 설	-	-	-	-	-	-	-	-	-
<b>순 천 시</b>	<b>86</b>	<b>31</b>	<b>49</b>	<b>6</b>	<b>2,753.5</b>	<b>2,753.5</b>	<b>-</b>	<b>-</b>	<b>1,747.0</b>
저 수 지	20	20	-	-	1,586.6	1,586.6	-	-	-
양 수 장	18	7	11	-	679.4	679.4	-	-	352.7
양 배 수 장	-	-	-	-	-	-	-	-	-
배 수 장	2	-	2	-	-	-	-	-	576.0
보	39	4	35	-	487.5	487.5	-	-	815.3
집 수 압 거	-	-	-	-	-	-	-	-	-
관 정	7	-	1	6	-	-	-	-	3.0
기 타 시 설	-	-	-	-	-	-	-	-	-
<b>나 주 시</b>	<b>311</b>	<b>31</b>	<b>280</b>	<b>-</b>	<b>13,137.7</b>	<b>13,100.1</b>	<b>37.6</b>	<b>-</b>	<b>13,761.6</b>
저 수 지	170	22	148	-	11,456.1	11,418.5	37.6	-	4,307.9
양 수 장	72	3	69	-	1,406.6	1,406.6	-	-	5,748.0
양 배 수 장	-	-	-	-	-	-	-	-	-
배 수 장	14	-	14	-	-	-	-	-	1,981.9
보	54	6	48	-	275.0	275.0	-	-	1,708.6
집 수 압 거	1	-	1	-	-	-	-	-	15.2
관 정	-	-	-	-	-	-	-	-	-
기 타 시 설	-	-	-	-	-	-	-	-	-
<b>광 양 시</b>	<b>17</b>	<b>10</b>	<b>6</b>	<b>1</b>	<b>1,374.9</b>	<b>1,374.9</b>	<b>-</b>	<b>-</b>	<b>1,560.7</b>
저 수 지	10	10	-	-	1,374.9	1,374.9	-	-	-
양 수 장	-	-	-	-	-	-	-	-	-
양 배 수 장	-	-	-	-	-	-	-	-	-
배 수 장	3	-	2	1	-	-	-	-	175.7
보	3	-	3	-	-	-	-	-	1,380.0
집 수 압 거	-	-	-	-	-	-	-	-	-
관 정	1	-	1	-	-	-	-	-	5.0
기 타 시 설	-	-	-	-	-	-	-	-	-

답 면 적 현 황  
by Irrigation Facilities

Area : ha

답면적 Paddy Field Area	수리답율 (%) Percentage of Irrigated Paddy Field	한 발 빈 도 별 관 개 면 적 Irrigated Area by Frequency of Drought						Administrative Division Irrigation Facilities
		계 Total	평 년 Normal Years	3 년 3 Years	5 년 5 Years	7 년 7 Years	10년 이상 Over 10 Years	
<b>3,666.0</b>	<b>71.5</b>	<b>2,621.8</b>	<b>725.0</b>	<b>4.0</b>	<b>23.5</b>	<b>28.5</b>	<b>1,840.8</b>	<b>Yeosu-si</b>
-	-	1,957.1	559.0	-	8.5	28.5	1,361.1	Reservoir
-	-	17.0	-	-	-	-	17.0	Pumping Station
-	-	-	-	-	-	-	-	Pumping & Drainage Station
-	-	-	-	-	-	-	-	Drainage Station
-	-	19.0	-	-	-	-	19.0	Weir
-	-	29.9	-	-	-	-	29.9	Infiltration Gallery
-	-	441.8	9.0	4.0	15.0	-	413.8	Tube Well
-	-	157.0	157.0	-	-	-	-	Other Facilities
<b>9,711.0</b>	<b>62.2</b>	<b>6,041.0</b>	<b>1,744.2</b>	<b>147.9</b>	<b>14.8</b>	<b>11.7</b>	<b>4,122.4</b>	<b>Suncheon-si</b>
-	-	2,339.1	726.6	10.0	-	11.7	1,590.8	Reservoir
-	-	1,024.0	64.1	-	-	-	959.9	Pumping Station
-	-	-	-	-	-	-	-	Pumping & Drainage Station
-	-	-	-	-	-	-	-	Drainage Station
-	-	1,459.9	253.4	68.4	12.8	-	1,125.3	Weir
-	-	41.0	25.0	-	2.0	-	14.0	Infiltration Gallery
-	-	572.9	134.5	6.0	-	-	432.4	Tube Well
-	-	604.1	540.6	63.5	-	-	-	Other Facilities
<b>16,747.0</b>	<b>91.6</b>	<b>15,342.1</b>	<b>1,177.0</b>	<b>142.9</b>	<b>-</b>	<b>41.8</b>	<b>13,980.4</b>	<b>Naju-si</b>
-	-	12,224.6	509.4	142.9	-	41.8	11,530.5	Reservoir
-	-	1,894.9	286.6	-	-	-	1,608.3	Pumping Station
-	-	-	-	-	-	-	-	Pumping & Drainage Station
-	-	85.0	85.0	-	-	-	-	Drainage Station
-	-	657.8	275.0	-	-	-	382.8	Weir
-	-	35.2	-	-	-	-	35.2	Infiltration Gallery
-	-	444.6	21.0	-	-	-	423.6	Tube Well
-	-	-	-	-	-	-	-	Other Facilities
<b>4,070.0</b>	<b>81.9</b>	<b>3,333.0</b>	<b>546.9</b>	<b>77.9</b>	<b>850.0</b>	<b>309.8</b>	<b>1,548.4</b>	<b>Gwangyang-si</b>
-	-	1,787.5	90.8	8.0	388.7	33.5	1,266.5	Reservoir
-	-	27.0	-	-	-	-	27.0	Pumping Station
-	-	-	-	-	-	-	-	Pumping & Drainage Station
-	-	-	-	-	-	-	-	Drainage Station
-	-	919.5	86.7	18.9	445.7	276.3	91.9	Weir
-	-	37.6	-	-	.6	-	37.0	Infiltration Gallery
-	-	210.0	18.0	51.0	15.0	-	126.0	Tube Well
-	-	351.4	351.4	-	-	-	-	Other Facilities

4. 수 리 시 설 별  
Paddy Field Area

면적 : 헥타아르

시군 및 시설별	합 계 Total								
	수 원 공 수 No. of Facilities				수 리 답 면 적 Irrigated Paddy Field Area				보조수원공 수혜면적 Irrigated by Supple- mentary Facilities
	계 Total	주 Main	보 조 Supple- mentary	부 속 Auxiliary	계 Total	구 역 내 On Project Area	구 역 외 Out of Project Area	기 타 Others	
<b>담 양 군</b>	<b>409</b>	<b>252</b>	<b>157</b>	<b>-</b>	<b>7,525.2</b>	<b>7,293.1</b>	<b>2.2</b>	<b>229.9</b>	<b>4,244.0</b>
저 수 지	117	79	38	-	6,654.2	6,654.1	.1	-	1,020.5
양 수 장	42	2	40	-	17.0	17.0	-	-	1,178.1
양 배 수 장	-	-	-	-	-	-	-	-	-
배 수 장	-	-	-	-	-	-	-	-	-
보	83	12	71	-	59.2	57.1	2.1	-	2,021.9
집 수 압 거	12	11	1	-	120.5	120.5	-	-	5.0
관 정	155	148	7	-	444.4	444.4	-	-	18.5
기 타 시 설	-	-	-	-	229.9	-	-	229.9	-
<b>곡 성 군</b>	<b>481</b>	<b>369</b>	<b>112</b>	<b>-</b>	<b>5,020.8</b>	<b>4,876.8</b>	<b>4.0</b>	<b>140.0</b>	<b>1,022.5</b>
저 수 지	128	124	4	-	3,009.9	3,005.9	4.0	-	27.7
양 수 장	58	39	19	-	972.7	972.7	-	-	468.5
양 배 수 장	-	-	-	-	-	-	-	-	-
배 수 장	1	-	1	-	-	-	-	-	160.0
보	128	47	81	-	401.6	401.6	-	-	344.5
집 수 압 거	6	4	2	-	18.6	18.6	-	-	10.3
관 정	160	155	5	-	478.0	478.0	-	-	11.5
기 타 시 설	-	-	-	-	140.0	-	-	140.0	-
<b>구 혜 군</b>	<b>242</b>	<b>133</b>	<b>108</b>	<b>1</b>	<b>3,337.3</b>	<b>2,892.1</b>	<b>235.2</b>	<b>210.0</b>	<b>1,770.3</b>
저 수 지	56	41	15	-	2,608.8	2,373.6	235.2	-	370.4
양 수 장	17	11	6	-	177.4	177.4	-	-	335.4
양 배 수 장	-	-	-	-	-	-	-	-	-
배 수 장	-	-	-	-	-	-	-	-	-
보	53	22	30	1	156.4	156.4	-	-	891.2
집 수 압 거	2	2	-	-	5.7	5.7	-	-	-
관 정	114	57	57	-	179.0	179.0	-	-	173.3
기 타 시 설	-	-	-	-	210.0	-	-	210.0	-
<b>고 흥 군</b>	<b>631</b>	<b>503</b>	<b>111</b>	<b>17</b>	<b>10,436.2</b>	<b>10,436.2</b>	<b>-</b>	<b>-</b>	<b>1,576.6</b>
저 수 지	277	274	3	-	9,312.6	9,312.6	-	-	29.0
양 수 장	30	2	20	8	307.2	307.2	-	-	810.3
양 배 수 장	1	-	-	1	-	-	-	-	-
배 수 장	1	-	1	-	-	-	-	-	-
보	100	36	56	8	238.4	238.4	-	-	640.3
집 수 압 거	1	1	-	-	5.0	5.0	-	-	-
관 정	221	190	31	-	573.0	573.0	-	-	97.0
기 타 시 설	-	-	-	-	-	-	-	-	-

답 면 적 현 황  
by Irrigation Facilities

Area : ha

시 군 관 할 시 설 Facilities Operated by Si and Gun									Administrative Division  Irrigation Facilities
수 원 공 수 No. of Facilities				수 리 답 면 적 Irrigated Paddy Field Area				보조수원공 수혜면적 Irrigated by Supple- mentary Facilities	
계 Total	주 Main	보 조 Supple- mentary	부 속 Auxiliary	계 Total	구 역 내 On Project Area	구 역 외 Out of Project Area	기 타 Others		
<b>252</b>	<b>243</b>	<b>9</b>	<b>-</b>	<b>2,063.2</b>	<b>1,831.1</b>	<b>2.2</b>	<b>229.9</b>	<b>25.5</b>	<b>Damyang-gun</b>
70	70	-	-	1,192.2	1,192.1	.1	-	-	Reservoir
2	2	-	-	17.0	17.0	-	-	-	Pumping Station
-	-	-	-	-	-	-	-	-	Pumping & Drainage Station
-	-	-	-	-	-	-	-	-	Drainage Station
13	12	1	-	59.2	57.1	2.1	-	2.0	Weir
12	11	1	-	120.5	120.5	-	-	5.0	Infiltration Gallery
155	148	7	-	444.4	444.4	-	-	18.5	Tube Well
-	-	-	-	229.9	-	-	229.9	-	Other Facilities
<b>315</b>	<b>309</b>	<b>6</b>	<b>-</b>	<b>2,418.0</b>	<b>2,274.0</b>	<b>4.0</b>	<b>140.0</b>	<b>52.7</b>	<b>Gokseong-gun</b>
84	80	4	-	922.8	918.8	4.0	-	27.7	Reservoir
25	23	2	-	457.0	457.0	-	-	25.0	Pumping Station
-	-	-	-	-	-	-	-	-	Pumping & Drainage Station
-	-	-	-	-	-	-	-	-	Drainage Station
47	47	-	-	401.6	401.6	-	-	-	Weir
4	4	-	-	18.6	18.6	-	-	-	Infiltration Gallery
155	155	-	-	478.0	478.0	-	-	-	Tube Well
-	-	-	-	140.0	-	-	140.0	-	Other Facilities
<b>78</b>	<b>70</b>	<b>8</b>	<b>-</b>	<b>605.2</b>	<b>395.2</b>	<b>-</b>	<b>210.0</b>	<b>24.0</b>	<b>Gurye-gun</b>
7	7	-	-	166.5	166.5	-	-	-	Reservoir
-	-	-	-	-	-	-	-	-	Pumping Station
-	-	-	-	-	-	-	-	-	Pumping & Drainage Station
-	-	-	-	-	-	-	-	-	Drainage Station
11	11	-	-	64.7	64.7	-	-	-	Weir
-	-	-	-	-	-	-	-	-	Infiltration Gallery
60	52	8	-	164.0	164.0	-	-	24.0	Tube Well
-	-	-	-	210.0	-	-	210.0	-	Other Facilities
<b>494</b>	<b>459</b>	<b>35</b>	<b>-</b>	<b>6,300.6</b>	<b>6,300.6</b>	<b>-</b>	<b>-</b>	<b>635.2</b>	<b>Goheung-gun</b>
231	231	-	-	5,255.2	5,255.2	-	-	-	Reservoir
3	1	2	-	229.0	229.0	-	-	364.0	Pumping Station
-	-	-	-	-	-	-	-	-	Pumping & Drainage Station
1	-	1	-	-	-	-	-	-	Drainage Station
45	36	9	-	238.4	238.4	-	-	202.2	Weir
1	1	-	-	5.0	5.0	-	-	-	Infiltration Gallery
213	190	23	-	573.0	573.0	-	-	69.0	Tube Well
-	-	-	-	-	-	-	-	-	Other Facilities

4. 수 리 시 설 별  
Paddy Field Area

면적 : 헥타아르

시군 및 시설별	한 국 농 촌 공 사 관 할 시 설 Facilities Operated by KRC								
	수 원 공 수 No. of Facilities				수 리 답 면 적 Irrigated Paddy Field Area				보조수원공 수혜면적 Irrigated by Supplementary Facilities
	계 Total	주 Main	보 조 Supplementary	부 속 Auxiliary	계 Total	구 역 내 On Project Area	구 역 외 Out of Project Area	기 타 Others	
<b>담 양 군</b>	<b>157</b>	<b>9</b>	<b>148</b>	<b>-</b>	<b>5,462.0</b>	<b>5,462.0</b>	<b>-</b>	<b>-</b>	<b>4,218.5</b>
저 수 지	47	9	38	-	5,462.0	5,462.0	-	-	1,020.5
양 수 장	40	-	40	-	-	-	-	-	1,178.1
양 배 수 장	-	-	-	-	-	-	-	-	-
배 수 장	-	-	-	-	-	-	-	-	-
보	70	-	70	-	-	-	-	-	2,019.9
집 수 압 거	-	-	-	-	-	-	-	-	-
관 정	-	-	-	-	-	-	-	-	-
기 타 시 설	-	-	-	-	-	-	-	-	-
<b>곡 성 군</b>	<b>166</b>	<b>60</b>	<b>106</b>	<b>-</b>	<b>2,602.8</b>	<b>2,602.8</b>	<b>-</b>	<b>-</b>	<b>969.8</b>
저 수 지	44	44	-	-	2,087.1	2,087.1	-	-	-
양 수 장	33	16	17	-	515.7	515.7	-	-	443.5
양 배 수 장	-	-	-	-	-	-	-	-	-
배 수 장	1	-	1	-	-	-	-	-	160.0
보	81	-	81	-	-	-	-	-	344.5
집 수 압 거	2	-	2	-	-	-	-	-	10.3
관 정	5	-	5	-	-	-	-	-	11.5
기 타 시 설	-	-	-	-	-	-	-	-	-
<b>구 혜 군</b>	<b>164</b>	<b>63</b>	<b>100</b>	<b>1</b>	<b>2,732.1</b>	<b>2,496.9</b>	<b>235.2</b>	<b>-</b>	<b>1,746.3</b>
저 수 지	49	34	15	-	2,442.3	2,207.1	235.2	-	370.4
양 수 장	17	11	6	-	177.4	177.4	-	-	335.4
양 배 수 장	-	-	-	-	-	-	-	-	-
배 수 장	-	-	-	-	-	-	-	-	-
보	42	11	30	1	91.7	91.7	-	-	891.2
집 수 압 거	2	2	-	-	5.7	5.7	-	-	-
관 정	54	5	49	-	15.0	15.0	-	-	149.3
기 타 시 설	-	-	-	-	-	-	-	-	-
<b>고 흥 군</b>	<b>137</b>	<b>44</b>	<b>76</b>	<b>17</b>	<b>4,135.6</b>	<b>4,135.6</b>	<b>-</b>	<b>-</b>	<b>941.4</b>
저 수 지	46	43	3	-	4,057.4	4,057.4	-	-	29.0
양 수 장	27	1	18	8	78.2	78.2	-	-	446.3
양 배 수 장	1	-	-	1	-	-	-	-	-
배 수 장	-	-	-	-	-	-	-	-	-
보	55	-	47	8	-	-	-	-	438.1
집 수 압 거	-	-	-	-	-	-	-	-	-
관 정	8	-	8	-	-	-	-	-	28.0
기 타 시 설	-	-	-	-	-	-	-	-	-

답 면 적 현 황  
by Irrigation Facilities

Area : ha

답면적 Paddy Field Area	수리답율 (%) Percentage of Irrigated Paddy Field	한 발 빈 도 별 관 개 면 적 Irrigated Area by Frequency of Drought						Administrative Division Irrigation Facilities
		계 Total	평 년 Normal Years	3 년 3 Years	5 년 5 Years	7 년 7 Years	10년 이상 Over 10 Years	
<b>8,619.0</b>	<b>87.3</b>	<b>7,525.2</b>	<b>1,042.3</b>	<b>218.8</b>	<b>403.6</b>	<b>35.0</b>	<b>5,825.5</b>	<b>Damyang-gun</b>
-	-	6,654.2	712.6	218.8	62.2	35.0	5,625.6	Reservoir
-	-	17.0	-	-	17.0	-	-	Pumping Station
-	-	-	-	-	-	-	-	Pumping & Drainage Station
-	-	-	-	-	-	-	-	Drainage Station
-	-	59.2	6.8	-	-	-	52.4	Weir
-	-	120.5	-	-	3.0	-	117.5	Infiltration Gallery
-	-	444.4	93.0	-	321.4	-	30.0	Tube Well
-	-	229.9	229.9	-	-	-	-	Other Facilities
<b>6,363.0</b>	<b>78.9</b>	<b>5,020.8</b>	<b>753.3</b>	<b>122.4</b>	<b>-</b>	<b>-</b>	<b>4,145.1</b>	<b>Gokseong-gun</b>
-	-	3,009.9	572.3	97.1	-	-	2,340.5	Reservoir
-	-	972.7	41.0	-	-	-	931.7	Pumping Station
-	-	-	-	-	-	-	-	Pumping & Drainage Station
-	-	-	-	-	-	-	-	Drainage Station
-	-	401.6	-	25.3	-	-	376.3	Weir
-	-	18.6	-	-	-	-	18.6	Infiltration Gallery
-	-	478.0	-	-	-	-	478.0	Tube Well
-	-	140.0	140.0	-	-	-	-	Other Facilities
<b>3,952.0</b>	<b>84.4</b>	<b>3,337.3</b>	<b>1,133.7</b>	<b>54.6</b>	<b>15.4</b>	<b>160.9</b>	<b>1,972.7</b>	<b>Gurye-gun</b>
-	-	2,608.8	925.1	37.2	3.4	-	1,643.1	Reservoir
-	-	177.4	-	-	-	-	158.9	18.5 Pumping Station
-	-	-	-	-	-	-	-	Pumping & Drainage Station
-	-	-	-	-	-	-	-	Drainage Station
-	-	156.4	5.6	14.4	-	-	136.4	Weir
-	-	5.7	-	-	-	-	5.7	Infiltration Gallery
-	-	179.0	53.5	3.0	12.0	2.0	108.5	Tube Well
-	-	210.0	149.5	-	-	-	60.5	Other Facilities
<b>14,416.0</b>	<b>72.4</b>	<b>10,436.2</b>	<b>2,303.6</b>	<b>947.0</b>	<b>340.2</b>	<b>113.8</b>	<b>6,731.6</b>	<b>Goheung-gun</b>
-	-	9,312.6	2,080.0	947.0	252.2	67.6	5,965.8	Reservoir
-	-	307.2	-	-	-	-	307.2	Pumping Station
-	-	-	-	-	-	-	-	Pumping & Drainage Station
-	-	-	-	-	-	-	-	Drainage Station
-	-	238.4	83.6	-	76.0	46.2	32.6	Weir
-	-	5.0	-	-	-	-	5.0	Infiltration Gallery
-	-	573.0	140.0	-	12.0	-	421.0	Tube Well
-	-	-	-	-	-	-	-	Other Facilities

4. 수 리 시 설 별  
Paddy Field Area

면적 : 헥타아르

시군 및 시설별	합 계 Total								
	수 원 공 수 No. of Facilities				수 리 답 면 적 Irrigated Paddy Field Area				보조수원공 수혜면적 Irrigated by Supple- mentary Facilities
	계 Total	주 Main	보 조 Supple- mentary	부 속 Auxiliary	계 Total	구 역 내 On Project Area	구 역 외 Out of Project Area	기 타 Others	
<b>보 성 군</b>	<b>455</b>	<b>302</b>	<b>149</b>	<b>4</b>	<b>7,812.1</b>	<b>7,246.5</b>	<b>4.3</b>	<b>561.3</b>	<b>2,820.6</b>
저 수 지	127	124	3	-	4,942.4	4,938.1	4.3	-	40.4
양 수 장	38	10	25	3	161.0	161.0	-	-	1,671.5
양 배 수 장	-	-	-	-	-	-	-	-	-
배 수 장	-	-	-	-	-	-	-	-	-
보	85	24	61	-	1,719.3	1,719.3	-	-	948.8
집 수 압 거	2	2	-	-	23.6	23.6	-	-	-
관 정	203	142	60	1	404.5	404.5	-	-	159.9
기 타 시 설	-	-	-	-	561.3	-	-	561.3	-
<b>화 순 군</b>	<b>649</b>	<b>389</b>	<b>260</b>	<b>-</b>	<b>5,761.0</b>	<b>5,758.0</b>	<b>3.0</b>	<b>-</b>	<b>3,452.1</b>
저 수 지	155	133	22	-	4,603.6	4,603.6	-	-	282.5
양 수 장	31	4	27	-	29.0	29.0	-	-	655.0
양 배 수 장	-	-	-	-	-	-	-	-	-
배 수 장	-	-	-	-	-	-	-	-	-
보	281	85	196	-	477.5	477.5	-	-	2,452.6
집 수 압 거	6	5	1	-	47.9	47.9	-	-	20.0
관 정	176	162	14	-	603.0	600.0	3.0	-	42.0
기 타 시 설	-	-	-	-	-	-	-	-	-
<b>장 흥 군</b>	<b>599</b>	<b>441</b>	<b>136</b>	<b>22</b>	<b>7,376.3</b>	<b>7,078.4</b>	<b>162.9</b>	<b>135.0</b>	<b>1,428.5</b>
저 수 지	117	115	1	1	4,794.8	4,641.1	153.7	-	51.8
양 수 장	31	5	22	4	399.4	399.4	-	-	321.8
양 배 수 장	-	-	-	-	-	-	-	-	-
배 수 장	4	-	3	1	-	-	-	-	420.3
보	130	78	43	9	1,196.1	1,186.9	9.2	-	275.6
집 수 압 거	30	9	14	7	121.0	121.0	-	-	139.0
관 정	287	234	53	-	730.0	730.0	-	-	220.0
기 타 시 설	-	-	-	-	135.0	-	-	135.0	-
<b>강 진 군</b>	<b>491</b>	<b>359</b>	<b>43</b>	<b>89</b>	<b>9,241.5</b>	<b>9,207.5</b>	<b>34.0</b>	<b>-</b>	<b>1,079.9</b>
저 수 지	133	127	6	-	6,517.7	6,483.7	34.0	-	208.5
양 수 장	51	14	12	25	1,192.8	1,192.8	-	-	175.0
양 배 수 장	-	-	-	-	-	-	-	-	-
배 수 장	4	-	2	2	-	-	-	-	408.1
보	98	26	10	62	680.6	680.6	-	-	246.4
집 수 압 거	20	19	1	-	270.3	270.3	-	-	10.4
관 정	185	173	12	-	580.1	580.1	-	-	31.5
기 타 시 설	-	-	-	-	-	-	-	-	-

답 면 적 현 황  
by Irrigation Facilities

Area : ha

시 군 관 할 시 설 Facilities Operated by Si and Gun									Administrative Division  Irrigation Facilities
수 원 공 수 No. of Facilities				수 리 답 면 적 Irrigated Paddy Field Area				보조수원공 수혜면적 Irrigated by Supple- mentary Facilities	
계 Total	주 Main	보 조 Supple- mentary	부 속 Auxiliary	계 Total	구 역 내 On Project Area	구 역 외 Out of Project Area	기 타 Others		
<b>377</b>	<b>281</b>	<b>93</b>	<b>3</b>	<b>3,564.1</b>	<b>2,998.5</b>	<b>4.3</b>	<b>561.3</b>	<b>395.6</b>	<b>Boseong-gun</b>
104	104	-	-	2,042.1	2,037.8	4.3	-	-	Reservoir
22	10	9	3	161.0	161.0	-	-	125.7	Pumping Station
-	-	-	-	-	-	-	-	-	Pumping & Drainage Station
-	-	-	-	-	-	-	-	-	Drainage Station
49	23	26	-	371.6	371.6	-	-	120.0	Weir
2	2	-	-	23.6	23.6	-	-	-	Infiltration Gallery
200	142	58	-	404.5	404.5	-	-	149.9	Tube Well
-	-	-	-	561.3	-	-	561.3	-	Other Facilities
<b>451</b>	<b>371</b>	<b>80</b>	<b>-</b>	<b>2,276.0</b>	<b>2,273.0</b>	<b>3.0</b>	<b>-</b>	<b>308.4</b>	<b>Hwasun-gun</b>
117	115	2	-	1,118.6	1,118.6	-	-	8.6	Reservoir
4	4	-	-	29.0	29.0	-	-	-	Pumping Station
-	-	-	-	-	-	-	-	-	Pumping & Drainage Station
-	-	-	-	-	-	-	-	-	Drainage Station
156	85	71	-	477.5	477.5	-	-	278.8	Weir
5	5	-	-	47.9	47.9	-	-	-	Infiltration Gallery
169	162	7	-	603.0	600.0	3.0	-	21.0	Tube Well
-	-	-	-	-	-	-	-	-	Other Facilities
<b>497</b>	<b>407</b>	<b>69</b>	<b>21</b>	<b>3,696.3</b>	<b>3,479.3</b>	<b>82.0</b>	<b>135.0</b>	<b>349.0</b>	<b>Jangheung-gun</b>
85	85	-	-	1,601.1	1,528.3	72.8	-	-	Reservoir
12	4	4	4	56.0	56.0	-	-	34.0	Pumping Station
-	-	-	-	-	-	-	-	-	Pumping & Drainage Station
1	-	-	1	-	-	-	-	-	Drainage Station
98	75	14	9	1,053.2	1,044.0	9.2	-	66.0	Weir
30	9	14	7	121.0	121.0	-	-	139.0	Infiltration Gallery
271	234	37	-	730.0	730.0	-	-	110.0	Tube Well
-	-	-	-	135.0	-	-	135.0	-	Other Facilities
<b>349</b>	<b>330</b>	<b>4</b>	<b>15</b>	<b>5,115.1</b>	<b>5,105.1</b>	<b>10.0</b>	<b>-</b>	<b>27.9</b>	<b>Gangjin-gun</b>
106	106	-	-	2,828.6	2,818.6	10.0	-	-	Reservoir
21	9	-	12	954.9	954.9	-	-	-	Pumping Station
-	-	-	-	-	-	-	-	-	Pumping & Drainage Station
-	-	-	-	-	-	-	-	-	Drainage Station
27	23	1	3	481.2	481.2	-	-	10.0	Weir
20	19	1	-	270.3	270.3	-	-	10.4	Infiltration Gallery
175	173	2	-	580.1	580.1	-	-	7.5	Tube Well
-	-	-	-	-	-	-	-	-	Other Facilities

### 4. 수 리 시 설 별 Paddy Field Area

면적 : 헥타아르

시군 및 시설별	한 국 농 촌 공 사 관 할 시 설 Facilities Operated by KRC								
	수 원 공 수 No. of Facilities				수 리 답 면 적 Irrigated Paddy Field Area				보조수원공 수혜면적 Irrigated by Supplementary Facilities
	계 Total	주 Main	보 조 Supplementary	부 속 Auxiliary	계 Total	구 역 내 On Project Area	구 역 외 Out of Project Area	기 타 Others	
<b>보 성 군</b>	<b>78</b>	<b>21</b>	<b>56</b>	<b>1</b>	<b>4,248.0</b>	<b>4,248.0</b>	-	-	<b>2,425.0</b>
저 수 지	23	20	3	-	2,900.3	2,900.3	-	-	40.4
양 수 장	16	-	16	-	-	-	-	-	1,545.8
양 배 수 장	-	-	-	-	-	-	-	-	-
배 수 장	-	-	-	-	-	-	-	-	-
보	36	1	35	-	1,347.7	1,347.7	-	-	828.8
집 수 압 거	-	-	-	-	-	-	-	-	-
관 정	3	-	2	1	-	-	-	-	10.0
기 타 시 설	-	-	-	-	-	-	-	-	-
<b>화 순 군</b>	<b>198</b>	<b>18</b>	<b>180</b>	<b>-</b>	<b>3,485.0</b>	<b>3,485.0</b>	<b>-</b>	<b>-</b>	<b>3,143.7</b>
저 수 지	38	18	20	-	3,485.0	3,485.0	-	-	273.9
양 수 장	27	-	27	-	-	-	-	-	655.0
양 배 수 장	-	-	-	-	-	-	-	-	-
배 수 장	-	-	-	-	-	-	-	-	-
보	125	-	125	-	-	-	-	-	2,173.8
집 수 압 거	1	-	1	-	-	-	-	-	20.0
관 정	7	-	7	-	-	-	-	-	21.0
기 타 시 설	-	-	-	-	-	-	-	-	-
<b>장 흥 군</b>	<b>102</b>	<b>34</b>	<b>67</b>	<b>1</b>	<b>3,680.0</b>	<b>3,599.1</b>	<b>80.9</b>	<b>-</b>	<b>1,079.5</b>
저 수 지	32	30	1	1	3,193.7	3,112.8	80.9	-	51.8
양 수 장	19	1	18	-	343.4	343.4	-	-	287.8
양 배 수 장	-	-	-	-	-	-	-	-	-
배 수 장	3	-	3	-	-	-	-	-	420.3
보	32	3	29	-	142.9	142.9	-	-	209.6
집 수 압 거	-	-	-	-	-	-	-	-	-
관 정	16	-	16	-	-	-	-	-	110.0
기 타 시 설	-	-	-	-	-	-	-	-	-
<b>강 진 군</b>	<b>142</b>	<b>29</b>	<b>39</b>	<b>74</b>	<b>4,126.4</b>	<b>4,102.4</b>	<b>24.0</b>	<b>-</b>	<b>1,052.0</b>
저 수 지	27	21	6	-	3,689.1	3,665.1	24.0	-	208.5
양 수 장	30	5	12	13	237.9	237.9	-	-	175.0
양 배 수 장	-	-	-	-	-	-	-	-	-
배 수 장	4	-	2	2	-	-	-	-	408.1
보	71	3	9	59	199.4	199.4	-	-	236.4
집 수 압 거	-	-	-	-	-	-	-	-	-
관 정	10	-	10	-	-	-	-	-	24.0
기 타 시 설	-	-	-	-	-	-	-	-	-

### 답 면 적 현 황 by Irrigation Facilities

Area : ha

답면적 Paddy Field Area	수리답율 (%) Percentage of Irrigated Paddy Field	한 발 빈 도 별 관 개 면 적 Irrigated Area by Frequency of Drought						Administrative Division Irrigation Facilities
		계 Total	평 년 Normal Years	3 년 3 Years	5 년 5 Years	7 년 7 Years	10년 이상 Over 10 Years	
<b>11,200.0</b>	<b>69.8</b>	<b>7,812.1</b>	<b>4,125.3</b>	<b>1.3</b>	<b>83.6</b>	<b>-</b>	<b>3,601.9</b>	<b>Boseong-gun</b>
-	-	4,942.4	1,851.4	-	83.6	-	3,007.4	Reservoir
-	-	161.0	79.0	-	-	-	82.0	Pumping Station
-	-	-	-	-	-	-	-	Pumping & Drainage Station
-	-	-	-	-	-	-	-	Drainage Station
-	-	1,719.3	1,580.4	1.3	-	-	137.6	Weir
-	-	23.6	9.6	-	-	-	14.0	Infiltration Gallery
-	-	404.5	43.6	-	-	-	360.9	Tube Well
-	-	561.3	561.3	-	-	-	-	Other Facilities
<b>7,768.0</b>	<b>74.2</b>	<b>5,761.0</b>	<b>1,202.4</b>	<b>101.3</b>	<b>186.1</b>	<b>37.3</b>	<b>4,233.9</b>	<b>Hwasun-gun</b>
-	-	4,603.6	896.7	60.6	44.6	37.3	3,564.4	Reservoir
-	-	29.0	-	-	-	-	29.0	Pumping Station
-	-	-	-	-	-	-	-	Pumping & Drainage Station
-	-	-	-	-	-	-	-	Drainage Station
-	-	477.5	290.7	35.7	20.5	-	130.6	Weir
-	-	47.9	-	-	-	-	47.9	Infiltration Gallery
-	-	603.0	15.0	5.0	121.0	-	462.0	Tube Well
-	-	-	-	-	-	-	-	Other Facilities
<b>10,328.0</b>	<b>71.4</b>	<b>7,376.3</b>	<b>3,312.3</b>	<b>445.3</b>	<b>487.9</b>	<b>91.5</b>	<b>3,039.3</b>	<b>Jangheung-gun</b>
-	-	4,794.8	1,464.0	52.1	483.9	77.5	2,717.3	Reservoir
-	-	399.4	384.4	15.0	-	-	-	Pumping Station
-	-	-	-	-	-	-	-	Pumping & Drainage Station
-	-	-	-	-	-	-	-	Drainage Station
-	-	1,196.1	873.9	222.2	4.0	10.0	86.0	Weir
-	-	121.0	97.0	15.0	-	4.0	5.0	Infiltration Gallery
-	-	730.0	358.0	141.0	-	-	231.0	Tube Well
-	-	135.0	135.0	-	-	-	-	Other Facilities
<b>11,223.0</b>	<b>82.3</b>	<b>9,241.5</b>	<b>3,318.4</b>	<b>1,434.8</b>	<b>467.0</b>	<b>-</b>	<b>4,021.3</b>	<b>Gangjin-gun</b>
-	-	6,517.7	2,245.6	939.5	467.0	-	2,865.6	Reservoir
-	-	1,192.8	616.0	117.2	-	-	459.6	Pumping Station
-	-	-	-	-	-	-	-	Pumping & Drainage Station
-	-	-	-	-	-	-	-	Drainage Station
-	-	680.6	103.3	122.5	-	-	454.8	Weir
-	-	270.3	1.0	28.0	-	-	241.3	Infiltration Gallery
-	-	580.1	352.5	227.6	-	-	-	Tube Well
-	-	-	-	-	-	-	-	Other Facilities

4. 수 리 시 설 별  
Paddy Field Area

면적 : 헥타아르

시군 및 시설별	합 계 Total								
	수 원 공 수 No. of Facilities				수 리 답 면 적 Irrigated Paddy Field Area				보조수원공 수혜면적 Irrigated by Supplementary Facilities
	계 Total	주 Main	보 조 Supplementary	부 속 Auxiliary	계 Total	구 역 내 On Project Area	구 역 외 Out of Project Area	기 타 Others	
<b>해 남 군</b>	<b>857</b>	<b>672</b>	<b>178</b>	<b>7</b>	<b>13,452.2</b>	<b>13,340.6</b>	-	<b>111.6</b>	<b>6,499.8</b>
저 수 지	373	347	26	-	9,358.3	9,358.3	-	-	497.4
양 수 장	63	4	58	1	2,730.4	2,730.4	-	-	4,831.2
양 배 수 장	-	-	-	-	-	-	-	-	-
배 수 장	3	-	-	3	-	-	-	-	-
보	108	58	47	3	271.9	271.9	-	-	1,015.7
집 수 압 거	25	25	-	-	152.0	152.0	-	-	-
관 정	285	238	47	-	828.0	828.0	-	-	155.5
기 타 시 설	-	-	-	-	111.6	-	-	111.6	-
<b>영 압 군</b>	<b>518</b>	<b>273</b>	<b>244</b>	<b>1</b>	<b>15,113.8</b>	<b>15,113.8</b>	-	-	<b>19,575.7</b>
저 수 지	236	108	128	-	5,106.9	5,106.9	-	-	2,301.3
양 수 장	64	14	49	1	9,471.7	9,471.7	-	-	9,262.2
양 배 수 장	-	-	-	-	-	-	-	-	-
배 수 장	6	-	6	-	-	-	-	-	3,534.3
보	53	15	38	-	86.7	86.7	-	-	4,313.5
집 수 압 거	19	13	6	-	79.8	79.8	-	-	121.8
관 정	140	123	17	-	368.7	368.7	-	-	42.6
기 타 시 설	-	-	-	-	-	-	-	-	-
<b>무 안 군</b>	<b>480</b>	<b>404</b>	<b>71</b>	<b>5</b>	<b>6,013.8</b>	<b>5,755.2</b>	<b>8.6</b>	<b>250.0</b>	<b>1,526.9</b>
저 수 지	181	160	20	1	2,289.4	2,285.8	3.6	-	-
양 수 장	27	5	18	4	2,673.4	2,673.4	-	-	863.5
양 배 수 장	-	-	-	-	-	-	-	-	-
배 수 장	3	1	2	-	39.0	39.0	-	-	373.0
보	18	6	12	-	82.6	82.6	-	-	217.0
집 수 압 거	2	1	1	-	7.5	7.5	-	-	-
관 정	249	231	18	-	671.9	666.9	5.0	-	73.4
기 타 시 설	-	-	-	-	250.0	-	-	250.0	-
<b>합 평 균</b>	<b>459</b>	<b>354</b>	<b>101</b>	<b>4</b>	<b>7,574.8</b>	<b>7,303.2</b>	<b>177.6</b>	<b>94.0</b>	<b>3,149.8</b>
저 수 지	158	133	25	-	5,823.3	5,665.7	157.6	-	818.5
양 수 장	38	14	20	4	637.7	632.7	5.0	-	1,007.8
양 배 수 장	-	-	-	-	-	-	-	-	-
배 수 장	4	1	3	-	85.0	85.0	-	-	664.2
보	36	13	23	-	346.3	338.3	8.0	-	569.8
집 수 압 거	-	-	-	-	-	-	-	-	-
관 정	223	193	30	-	588.5	581.5	7.0	-	89.5
기 타 시 설	-	-	-	-	94.0	-	-	94.0	-

답 면 적 현 황  
by Irrigation Facilities

Area : ha

시 군 관 할 시 설 Facilities Operated by Si and Gun									Administrative Division	Irrigation Facilities
수 원 공 수 No. of Facilities				수 리 답 면 적 Irrigated Paddy Field Area				보조수원공 수혜면적 Irrigated by Supplementary Facilities		
계 Total	주 Main	보 조 Supplementary	부 속 Auxiliary	계 Total	구 역 내 On Project Area	구 역 외 Out of Project Area	기 타 Others			
<b>661</b>	<b>618</b>	<b>39</b>	<b>4</b>	<b>4,914.6</b>	<b>4,803.0</b>	-	<b>111.6</b>	<b>136.0</b>	<b>Haenam-gun</b>	
295	295	-	-	3,470.1	3,470.1	-	-	-	Reservoir	
3	2	-	1	81.0	81.0	-	-	-	Pumping Station	
-	-	-	-	-	-	-	-	-	Pumping & Drainage Station	
-	-	-	-	-	-	-	-	-	Drainage Station	
61	58	-	3	271.9	271.9	-	-	-	Weir	
25	25	-	-	152.0	152.0	-	-	-	Infiltration Gallery	
277	238	39	-	828.0	828.0	-	-	136.0	Tube Well	
-	-	-	-	111.6	-	-	111.6	-	Other Facilities	
<b>258</b>	<b>254</b>	<b>4</b>	<b>-</b>	<b>1,539.5</b>	<b>1,539.5</b>	-	-	<b>67.6</b>	<b>Yeongam-gun</b>	
97	95	2	-	849.5	849.5	-	-	8.2	Reservoir	
9	9	-	-	156.8	156.8	-	-	-	Pumping Station	
-	-	-	-	-	-	-	-	-	Pumping & Drainage Station	
-	-	-	-	-	-	-	-	-	Drainage Station	
16	14	2	-	84.7	84.7	-	-	59.4	Weir	
13	13	-	-	79.8	79.8	-	-	-	Infiltration Gallery	
123	123	-	-	368.7	368.7	-	-	-	Tube Well	
-	-	-	-	-	-	-	-	-	Other Facilities	
<b>392</b>	<b>371</b>	<b>21</b>	<b>-</b>	<b>2,586.9</b>	<b>2,328.3</b>	<b>8.6</b>	<b>250.0</b>	<b>24.1</b>	<b>Muan-gun</b>	
131	131	-	-	1,523.9	1,520.3	3.6	-	-	Reservoir	
1	1	-	-	12.0	12.0	-	-	-	Pumping Station	
-	-	-	-	-	-	-	-	-	Pumping & Drainage Station	
1	1	-	-	39.0	39.0	-	-	-	Drainage Station	
10	6	4	-	82.6	82.6	-	-	-	Weir	
2	1	1	-	7.5	7.5	-	-	-	Infiltration Gallery	
247	231	16	-	671.9	666.9	5.0	-	24.1	Tube Well	
-	-	-	-	250.0	-	-	250.0	-	Other Facilities	
<b>374</b>	<b>341</b>	<b>29</b>	<b>4</b>	<b>3,257.4</b>	<b>2,985.8</b>	<b>177.6</b>	<b>94.0</b>	<b>107.6</b>	<b>Hampyeong-gun</b>	
121	121	-	-	1,878.3	1,720.7	157.6	-	-	Reservoir	
20	13	3	4	265.3	260.3	5.0	-	27.6	Pumping Station	
-	-	-	-	-	-	-	-	-	Pumping & Drainage Station	
1	1	-	-	85.0	85.0	-	-	-	Drainage Station	
13	13	-	-	346.3	338.3	8.0	-	-	Weir	
-	-	-	-	-	-	-	-	-	Infiltration Gallery	
219	193	26	-	588.5	581.5	7.0	-	80.0	Tube Well	
-	-	-	-	94.0	-	-	94.0	-	Other Facilities	

### 4. 수 리 시 설 별 Paddy Field Area

면적 : 헥타아르

시군 및 시설별	한 국 농 촌 공 사 관 할 시 설 Facilities Operated by KRC								
	수 원 공 수 No. of Facilities				수 리 답 면 적 Irrigated Paddy Field Area				보조수원공 수혜면적 Irrigated by Supplementary Facilities
	계 Total	주 Main	보 조 Supplementary	부 속 Auxiliary	계 Total	구 역 내 On Project Area	구 역 외 Out of Project Area	기 타 Others	
<b>해 남 군</b>	<b>196</b>	<b>54</b>	<b>139</b>	<b>3</b>	<b>8,537.6</b>	<b>8,537.6</b>	-	-	<b>6,363.8</b>
저 수 지	78	52	26	-	5,888.2	5,888.2	-	-	497.4
양 수 장	60	2	58	-	2,649.4	2,649.4	-	-	4,831.2
양 배 수 장	-	-	-	-	-	-	-	-	-
배 수 장	3	-	-	3	-	-	-	-	-
보	47	-	47	-	-	-	-	-	1,015.7
집 수 압 거	-	-	-	-	-	-	-	-	-
관 정	8	-	8	-	-	-	-	-	19.5
기 타 시 설	-	-	-	-	-	-	-	-	-
<b>영 압 군</b>	<b>260</b>	<b>19</b>	<b>240</b>	<b>1</b>	<b>13,574.3</b>	<b>13,574.3</b>	-	-	<b>19,508.1</b>
저 수 지	139	13	126	-	4,257.4	4,257.4	-	-	2,293.1
양 수 장	55	5	49	1	9,314.9	9,314.9	-	-	9,262.2
양 배 수 장	-	-	-	-	-	-	-	-	-
배 수 장	6	-	6	-	-	-	-	-	3,534.3
보	37	1	36	-	2.0	2.0	-	-	4,254.1
집 수 압 거	6	-	6	-	-	-	-	-	121.8
관 정	17	-	17	-	-	-	-	-	42.6
기 타 시 설	-	-	-	-	-	-	-	-	-
<b>무 안 군</b>	<b>88</b>	<b>33</b>	<b>50</b>	<b>5</b>	<b>3,426.9</b>	<b>3,426.9</b>	-	-	<b>1,502.8</b>
저 수 지	50	29	20	1	765.5	765.5	-	-	-
양 수 장	26	4	18	4	2,661.4	2,661.4	-	-	863.5
양 배 수 장	-	-	-	-	-	-	-	-	-
배 수 장	2	-	2	-	-	-	-	-	373.0
보	8	-	8	-	-	-	-	-	217.0
집 수 압 거	-	-	-	-	-	-	-	-	-
관 정	2	-	2	-	-	-	-	-	49.3
기 타 시 설	-	-	-	-	-	-	-	-	-
<b>함 평 군</b>	<b>85</b>	<b>13</b>	<b>72</b>	<b>-</b>	<b>4,317.4</b>	<b>4,317.4</b>	-	-	<b>3,042.2</b>
저 수 지	37	12	25	-	3,945.0	3,945.0	-	-	818.5
양 수 장	18	1	17	-	372.4	372.4	-	-	980.2
양 배 수 장	-	-	-	-	-	-	-	-	-
배 수 장	3	-	3	-	-	-	-	-	664.2
보	23	-	23	-	-	-	-	-	569.8
집 수 압 거	-	-	-	-	-	-	-	-	-
관 정	4	-	4	-	-	-	-	-	9.5
기 타 시 설	-	-	-	-	-	-	-	-	-

### 답 면 적 현 황 by Irrigation Facilities

Area : ha

답면적 Paddy Field Area	수리답율 (%) Percentage of Irrigated Paddy Field	한 발 빈 도 별 관 개 면 적 Irrigated Area by Frequency of Drought						Administrative Division Irrigation Facilities
		계 Total	평 년 Normal Years	3 년 3 Years	5 년 5 Years	7 년 7 Years	10년 이상 Over 10 Years	
<b>22,623.0</b>	<b>59.5</b>	<b>13,452.2</b>	<b>5,791.8</b>	<b>4,397.5</b>	<b>1,163.4</b>	<b>69.0</b>	<b>2,030.5</b>	<b>Haenam-gun</b>
-	-	9,358.3	2,668.4	4,114.8	575.2	69.0	1,930.9	Reservoir
-	-	2,730.4	2,730.4	-	-	-	-	Pumping Station
-	-	-	-	-	-	-	-	Pumping & Drainage Station
-	-	-	-	-	-	-	-	Drainage Station
-	-	271.9	115.3	10.5	60.5	-	85.6	Weir
-	-	152.0	80.1	7.2	53.7	-	11.0	Infiltration Gallery
-	-	828.0	86.0	265.0	474.0	-	3.0	Tube Well
-	-	111.6	111.6	-	-	-	-	Other Facilities
<b>17,410.0</b>	<b>86.8</b>	<b>15,113.8</b>	<b>10,018.2</b>	<b>191.2</b>	<b>511.2</b>	<b>1,160.6</b>	<b>3,232.6</b>	<b>Yeongam-gun</b>
-	-	5,106.9	622.1	122.0	60.4	1,151.2	3,151.2	Reservoir
-	-	9,471.7	9,341.9	-	109.8	-	20.0	Pumping Station
-	-	-	-	-	-	-	-	Pumping & Drainage Station
-	-	-	-	-	-	-	-	Drainage Station
-	-	86.7	24.6	40.2	15.0	2.0	4.9	Weir
-	-	79.8	28.4	29.0	14.0	7.4	1.0	Infiltration Gallery
-	-	368.7	1.2	-	312.0	-	55.5	Tube Well
-	-	-	-	-	-	-	-	Other Facilities
<b>10,599.0</b>	<b>56.7</b>	<b>6,013.8</b>	<b>2,909.3</b>	<b>28.0</b>	<b>-</b>	<b>-</b>	<b>3,076.5</b>	<b>Muan-gun</b>
-	-	2,289.4	1,281.7	26.6	-	-	981.1	Reservoir
-	-	2,673.4	1,294.3	-	-	-	1,379.1	Pumping Station
-	-	-	-	-	-	-	-	Pumping & Drainage Station
-	-	39.0	39.0	-	-	-	-	Drainage Station
-	-	82.6	21.3	1.4	-	-	59.9	Weir
-	-	7.5	-	-	-	-	7.5	Infiltration Gallery
-	-	671.9	23.0	-	-	-	648.9	Tube Well
-	-	250.0	250.0	-	-	-	-	Other Facilities
<b>9,641.0</b>	<b>78.6</b>	<b>7,574.8</b>	<b>1,974.7</b>	<b>358.7</b>	<b>16.0</b>	<b>12.0</b>	<b>5,213.4</b>	<b>Hampyeong-gun</b>
-	-	5,823.3	1,637.3	154.5	16.0	12.0	4,003.5	Reservoir
-	-	637.7	14.4	26.2	-	-	597.1	Pumping Station
-	-	-	-	-	-	-	-	Pumping & Drainage Station
-	-	85.0	85.0	-	-	-	-	Drainage Station
-	-	346.3	-	178.0	-	-	168.3	Weir
-	-	-	-	-	-	-	-	Infiltration Gallery
-	-	588.5	144.0	-	-	-	444.5	Tube Well
-	-	94.0	94.0	-	-	-	-	Other Facilities

4. 수 리 시 설 별  
Paddy Field Area

면적 : 헥타아르

시군 및 시설별	합 계 Total								
	수 원 공 수 No. of Facilities				수 리 답 면 적 Irrigated Paddy Field Area				보조수원공 수혜면적 Irrigated by Supple- mentary Facilities
	계 Total	주 Main	보 조 Supple- mentary	부 속 Auxiliary	계 Total	구 역 내 On Project Area	구 역 외 Out of Project Area	기 타 Others	
<b>영 광 군</b>	<b>611</b>	<b>496</b>	<b>62</b>	<b>53</b>	<b>8,658.6</b>	<b>8,626.9</b>	<b>31.7</b>	<b>-</b>	<b>4,293.7</b>
저 수 지	199	196	3	-	6,641.5	6,609.8	31.7	-	19.9
양 수 장	48	20	27	1	866.5	866.5	-	-	2,791.5
양 배 수 장	1	-	-	1	-	-	-	-	-
배 수 장	31	11	11	9	223.0	223.0	-	-	1,449.0
보	58	22	1	35	237.0	237.0	-	-	3.0
집 수 압 거	14	9	5	-	59.4	59.4	-	-	7.2
관 정	260	238	15	7	631.2	631.2	-	-	23.1
기 타 시 설	-	-	-	-	-	-	-	-	-
<b>장 성 군</b>	<b>339</b>	<b>233</b>	<b>103</b>	<b>3</b>	<b>7,105.8</b>	<b>7,044.1</b>	<b>3.0</b>	<b>58.7</b>	<b>5,052.7</b>
저 수 지	123	88	35	-	5,987.2	5,987.2	-	-	2,828.8
양 수 장	8	1	7	-	53.2	53.2	-	-	361.3
양 배 수 장	-	-	-	-	-	-	-	-	-
배 수 장	-	-	-	-	-	-	-	-	-
보	81	32	49	-	498.8	498.8	-	-	1,804.9
집 수 압 거	19	13	5	1	194.9	194.9	-	-	36.2
관 정	108	99	7	2	313.0	310.0	3.0	-	21.5
기 타 시 설	-	-	-	-	58.7	-	-	58.7	-
<b>완 도 군</b>	<b>315</b>	<b>286</b>	<b>29</b>	<b>-</b>	<b>3,113.8</b>	<b>2,783.8</b>	<b>330.0</b>	<b>-</b>	<b>543.9</b>
저 수 지	48	45	3	-	1,216.5	1,202.5	14.0	-	75.3
양 수 장	8	2	6	-	206.7	206.7	-	-	105.0
양 배 수 장	1	1	-	-	158.6	158.6	-	-	-
배 수 장	3	-	3	-	-	-	-	-	304.0
보	4	-	4	-	-	-	-	-	35.2
집 수 압 거	-	-	-	-	-	-	-	-	-
관 정	251	238	13	-	1,532.0	1,216.0	316.0	-	24.4
기 타 시 설	-	-	-	-	-	-	-	-	-
<b>진 도 군</b>	<b>350</b>	<b>276</b>	<b>39</b>	<b>35</b>	<b>5,159.6</b>	<b>5,119.9</b>	<b>39.7</b>	<b>-</b>	<b>1,170.1</b>
저 수 지	132	128	4	-	3,619.0	3,579.3	39.7	-	124.7
양 수 장	50	15	35	-	1,178.6	1,178.6	-	-	1,045.4
양 배 수 장	-	-	-	-	-	-	-	-	-
배 수 장	4	-	-	4	-	-	-	-	-
보	19	1	-	18	1.9	1.9	-	-	-
집 수 압 거	-	-	-	-	-	-	-	-	-
관 정	145	132	-	13	360.1	360.1	-	-	-
기 타 시 설	-	-	-	-	-	-	-	-	-

답 면 적 현 황  
by Irrigation Facilities

Area : ha

시 군 관 할 시 설 Facilities Operated by Si and Gun									Administrative Division  Irrigation Facilities
수 원 공 수 No. of Facilities				수 리 답 면 적 Irrigated Paddy Field Area				보조수원공 수혜면적 Irrigated by Supple- mentary Facilities	
계 Total	주 Main	보 조 Supple- mentary	부 속 Auxiliary	계 Total	구 역 내 On Project Area	구 역 외 Out of Project Area	기 타 Others		
<b>501</b>	<b>455</b>	<b>39</b>	<b>7</b>	<b>2,827.7</b>	<b>2,826.7</b>	<b>1.0</b>	<b>-</b>	<b>646.2</b>	<b>Yeonggwang-gun</b>
159	156	3	-	1,390.4	1,389.4	1.0	-	19.9	Reservoir
26	19	6	1	286.7	286.7	-	-	363.0	Pumping Station
-	-	-	-	-	-	-	-	-	Pumping & Drainage Station
20	11	9	-	223.0	223.0	-	-	230.0	Drainage Station
29	22	1	6	237.0	237.0	-	-	3.0	Weir
14	9	5	-	59.4	59.4	-	-	7.2	Infiltration Gallery
253	238	15	-	631.2	631.2	-	-	23.1	Tube Well
-	-	-	-	-	-	-	-	-	Other Facilities
<b>223</b>	<b>215</b>	<b>8</b>	<b>-</b>	<b>1,999.8</b>	<b>1,938.1</b>	<b>3.0</b>	<b>58.7</b>	<b>45.2</b>	<b>Jangseong-gun</b>
74	74	-	-	983.2	983.2	-	-	-	Reservoir
1	1	-	-	53.2	53.2	-	-	-	Pumping Station
-	-	-	-	-	-	-	-	-	Pumping & Drainage Station
-	-	-	-	-	-	-	-	-	Drainage Station
28	28	-	-	396.8	396.8	-	-	-	Weir
18	13	5	-	194.9	194.9	-	-	36.2	Infiltration Gallery
102	99	3	-	313.0	310.0	3.0	-	9.0	Tube Well
-	-	-	-	58.7	-	-	58.7	-	Other Facilities
<b>290</b>	<b>278</b>	<b>12</b>	<b>-</b>	<b>2,391.8</b>	<b>2,061.8</b>	<b>330.0</b>	<b>-</b>	<b>29.4</b>	<b>Wando-gun</b>
41	40	1	-	859.8	845.8	14.0	-	10.0	Reservoir
-	-	-	-	-	-	-	-	-	Pumping Station
-	-	-	-	-	-	-	-	-	Pumping & Drainage Station
-	-	-	-	-	-	-	-	-	Drainage Station
-	-	-	-	-	-	-	-	-	Weir
-	-	-	-	-	-	-	-	-	Infiltration Gallery
249	238	11	-	1,532.0	1,216.0	316.0	-	19.4	Tube Well
-	-	-	-	-	-	-	-	-	Other Facilities
<b>243</b>	<b>239</b>	<b>4</b>	<b>-</b>	<b>2,017.6</b>	<b>1,977.9</b>	<b>39.7</b>	<b>-</b>	<b>15.0</b>	<b>Jindo-gun</b>
99	99	-	-	1,360.6	1,320.9	39.7	-	-	Reservoir
11	7	4	-	295.0	295.0	-	-	15.0	Pumping Station
-	-	-	-	-	-	-	-	-	Pumping & Drainage Station
-	-	-	-	-	-	-	-	-	Drainage Station
1	1	-	-	1.9	1.9	-	-	-	Weir
-	-	-	-	-	-	-	-	-	Infiltration Gallery
132	132	-	-	360.1	360.1	-	-	-	Tube Well
-	-	-	-	-	-	-	-	-	Other Facilities



4. 수 리 시 설 별  
Paddy Field Area

면적 : 헥타아르

시군 및 시설별	한 국 농 촌 공 사 관 할 시 설 Facilities Operated by KRC								
	수 원 공 수 No. of Facilities				수 리 답 면 적 Irrigated Paddy Field Area				보조수원공 수혜면적 Irrigated by Supplementary Facilities
	계 Total	주 Main	보 조 Supplementary	부 속 Auxiliary	계 Total	구 역 내 On Project Area	구 역 외 Out of Project Area	기 타 Others	
<b>영 광 군</b>	<b>110</b>	<b>41</b>	<b>23</b>	<b>46</b>	<b>5,830.9</b>	<b>5,800.2</b>	<b>30.7</b>	<b>-</b>	<b>3,647.5</b>
저 수 지	40	40	-	-	5,251.1	5,220.4	30.7	-	-
양 수 장	22	1	21	-	579.8	579.8	-	-	2,428.5
양 배 수 장	1	-	-	1	-	-	-	-	-
배 수 장	11	-	2	9	-	-	-	-	1,219.0
보	29	-	-	29	-	-	-	-	-
집 수 압 거	-	-	-	-	-	-	-	-	-
관 정	7	-	-	7	-	-	-	-	-
기 타 시 설	-	-	-	-	-	-	-	-	-
<b>장 성 군</b>	<b>116</b>	<b>18</b>	<b>95</b>	<b>3</b>	<b>5,106.0</b>	<b>5,106.0</b>	<b>-</b>	<b>-</b>	<b>5,007.5</b>
저 수 지	49	14	35	-	5,004.0	5,004.0	-	-	2,828.8
양 수 장	7	-	7	-	-	-	-	-	361.3
양 배 수 장	-	-	-	-	-	-	-	-	-
배 수 장	-	-	-	-	-	-	-	-	-
보	53	4	49	-	102.0	102.0	-	-	1,804.9
집 수 압 거	1	-	-	1	-	-	-	-	-
관 정	6	-	4	2	-	-	-	-	12.5
기 타 시 설	-	-	-	-	-	-	-	-	-
<b>완 도 군</b>	<b>25</b>	<b>8</b>	<b>17</b>	<b>-</b>	<b>722.0</b>	<b>722.0</b>	<b>-</b>	<b>-</b>	<b>514.5</b>
저 수 지	7	5	2	-	356.7	356.7	-	-	65.3
양 수 장	8	2	6	-	206.7	206.7	-	-	105.0
양 배 수 장	1	1	-	-	158.6	158.6	-	-	-
배 수 장	3	-	3	-	-	-	-	-	304.0
보	4	-	4	-	-	-	-	-	35.2
집 수 압 거	-	-	-	-	-	-	-	-	-
관 정	2	-	2	-	-	-	-	-	5.0
기 타 시 설	-	-	-	-	-	-	-	-	-
<b>진 도 군</b>	<b>107</b>	<b>37</b>	<b>35</b>	<b>35</b>	<b>3,142.0</b>	<b>3,142.0</b>	<b>-</b>	<b>-</b>	<b>1,155.1</b>
저 수 지	33	29	4	-	2,258.4	2,258.4	-	-	124.7
양 수 장	39	8	31	-	883.6	883.6	-	-	1,030.4
양 배 수 장	-	-	-	-	-	-	-	-	-
배 수 장	4	-	-	4	-	-	-	-	-
보	18	-	-	18	-	-	-	-	-
집 수 압 거	-	-	-	-	-	-	-	-	-
관 정	13	-	-	13	-	-	-	-	-
기 타 시 설	-	-	-	-	-	-	-	-	-

답 면 적 현 황  
by Irrigation Facilities

Area : ha

답면적 Paddy Field Area	수리답율 (%) Percentage of Irrigated Paddy Field	한 발 빈 도 별 관 개 면 적 Irrigated Area by Frequency of Drought						Administrative Division Irrigation Facilities
		계 Total	평 년 Normal Years	3 년 3 Years	5 년 5 Years	7 년 7 Years	10년 이상 Over 10 Years	
<b>12,002.0</b>	<b>72.1</b>	<b>8,658.6</b>	<b>1,848.5</b>	<b>1,099.9</b>	<b>462.6</b>	<b>295.4</b>	<b>4,952.2</b>	<b>Yeonggwang-gun</b>
-	-	6,641.5	1,057.3	796.3	120.9	133.4	4,533.6	Reservoir
-	-	866.5	609.8	7.3	-	142.4	107.0	Pumping Station
-	-	-	-	-	-	-	-	Pumping & Drainage Station
-	-	223.0	121.0	97.0	-	-	5.0	Drainage Station
-	-	237.0	16.0	120.6	-	2.9	97.5	Weir
-	-	59.4	-	-	-	-	59.4	Infiltration Gallery
-	-	631.2	44.4	78.7	341.7	16.7	149.7	Tube Well
-	-	-	-	-	-	-	-	Other Facilities
<b>8,106.0</b>	<b>87.7</b>	<b>7,105.8</b>	<b>107.7</b>	<b>1,165.5</b>	<b>251.0</b>	<b>-</b>	<b>5,581.6</b>	<b>Jangseong-gun</b>
-	-	5,987.2	-	874.1	-	-	5,113.1	Reservoir
-	-	53.2	-	-	-	-	53.2	Pumping Station
-	-	-	-	-	-	-	-	Pumping & Drainage Station
-	-	-	-	-	-	-	-	Drainage Station
-	-	498.8	46.0	197.9	-	-	254.9	Weir
-	-	194.9	-	71.5	-	-	123.4	Infiltration Gallery
-	-	313.0	3.0	22.0	251.0	-	37.0	Tube Well
-	-	58.7	58.7	-	-	-	-	Other Facilities
<b>3,247.0</b>	<b>95.9</b>	<b>3,113.8</b>	<b>1,393.0</b>	<b>325.0</b>	<b>428.6</b>	<b>216.4</b>	<b>750.8</b>	<b>Wando-gun</b>
-	-	1,216.5	160.0	322.0	248.3	216.4	269.8	Reservoir
-	-	206.7	-	-	21.7	-	185.0	Pumping Station
-	-	158.6	-	-	158.6	-	-	Pumping & Drainage Station
-	-	-	-	-	-	-	-	Drainage Station
-	-	-	-	-	-	-	-	Weir
-	-	-	-	-	-	-	-	Infiltration Gallery
-	-	1,532.0	1,233.0	3.0	-	-	296.0	Tube Well
-	-	-	-	-	-	-	-	Other Facilities
<b>6,928.0</b>	<b>74.5</b>	<b>5,159.6</b>	<b>2,673.5</b>	<b>1,449.4</b>	<b>26.8</b>	<b>39.3</b>	<b>970.6</b>	<b>Jindo-gun</b>
-	-	3,619.0	1,769.9	1,174.4	26.8	39.3	608.6	Reservoir
-	-	1,178.6	903.6	275.0	-	-	-	Pumping Station
-	-	-	-	-	-	-	-	Pumping & Drainage Station
-	-	-	-	-	-	-	-	Drainage Station
-	-	1.9	-	-	-	-	1.9	Weir
-	-	-	-	-	-	-	-	Infiltration Gallery
-	-	360.1	-	-	-	-	360.1	Tube Well
-	-	-	-	-	-	-	-	Other Facilities

4. 수 리 시 설 별  
Paddy Field Area

면적 : 헥타아르

시군 및 시설별	합 계 Total								
	수 원 공 수 No. of Facilities				수 리 답 면 적 Irrigated Paddy Field Area				보조수원공 수혜면적 Irrigated by Supple- mentary Facilities
	계 Total	주 Main	보 조 Supple- mentary	부 속 Auxiliary	계 Total	구 역 내 On Project Area	구 역 외 Out of Project Area	기 타 Others	
<b>신 안 군</b>	<b>432</b>	<b>414</b>	<b>18</b>	<b>-</b>	<b>4,398.9</b>	<b>4,197.2</b>	<b>26.4</b>	<b>175.3</b>	<b>482.4</b>
저 수 지	244	242	2	-	3,295.8	3,269.4	26.4	-	-
양 수 장	23	8	15	-	448.8	448.8	-	-	479.4
양 배 수 장	-	-	-	-	-	-	-	-	-
배 수 장	-	-	-	-	-	-	-	-	-
보	-	-	-	-	-	-	-	-	-
집 수 압 거	12	12	-	-	6.0	6.0	-	-	-
관 정	153	152	1	-	473.0	473.0	-	-	3.0
기 타 시 설	-	-	-	-	175.3	-	-	175.3	-
<b>경 상 북 도</b>	<b>15,509</b>	<b>8,208</b>	<b>6,795</b>	<b>506</b>	<b>130,298.1</b>	<b>128,662.5</b>	<b>768.2</b>	<b>867.4</b>	<b>39,756.0</b>
저 수 지	5,581	3,866	1,694	21	72,325.2	71,998.0	327.2	-	8,655.9
양 수 장	1,577	664	744	169	27,377.2	27,165.7	211.5	-	10,500.4
양 배 수 장	7	-	2	5	-	-	-	-	243.2
배 수 장	89	19	25	45	701.6	701.6	-	-	2,178.9
보	3,145	1,794	1,166	185	19,659.8	19,456.1	203.7	-	8,025.2
집 수 압 거	574	214	291	69	3,246.8	3,240.0	6.8	-	2,823.2
관 정	4,536	1,651	2,873	12	6,120.1	6,101.1	19.0	-	7,329.2
기 타 시 설	-	-	-	-	867.4	-	-	867.4	-
<b>포 향 시</b>	<b>1,046</b>	<b>485</b>	<b>516</b>	<b>45</b>	<b>9,339.9</b>	<b>9,271.0</b>	<b>65.9</b>	<b>3.0</b>	<b>3,494.8</b>
저 수 지	293	193	100	-	7,095.5	7,042.9	52.6	-	681.5
양 수 장	87	35	40	12	649.6	646.9	2.7	-	813.4
양 배 수 장	-	-	-	-	-	-	-	-	-
배 수 장	2	-	2	-	-	-	-	-	200.5
보	129	73	51	5	703.3	695.7	7.6	-	450.0
집 수 압 거	62	12	22	28	113.9	113.9	-	-	469.4
관 정	473	172	301	-	774.6	771.6	3.0	-	880.0
기 타 시 설	-	-	-	-	3.0	-	-	3.0	-
<b>경 주 시</b>	<b>1,228</b>	<b>490</b>	<b>695</b>	<b>43</b>	<b>15,692.2</b>	<b>15,692.2</b>	<b>-</b>	<b>-</b>	<b>5,300.2</b>
저 수 지	459	291	168	-	11,014.2	11,014.2	-	-	1,374.8
양 수 장	176	46	100	30	1,806.3	1,806.3	-	-	1,327.8
양 배 수 장	-	-	-	-	-	-	-	-	-
배 수 장	1	-	-	1	-	-	-	-	-
보	136	53	82	1	1,883.3	1,883.3	-	-	1,041.4
집 수 압 거	66	22	44	-	589.1	589.1	-	-	568.1
관 정	390	78	301	11	399.3	399.3	-	-	988.1
기 타 시 설	-	-	-	-	-	-	-	-	-

답 면 적 현 황  
by Irrigation Facilities

Area : ha

시 군 관 할 시 설 Facilities Operated by Si and Gun									Administrative Division  Irrigation Facilities
수 원 공 수 No. of Facilities				수 리 답 면 적 Irrigated Paddy Field Area				보조수원공 수혜면적 Irrigated by Supple- mentary Facilities	
계 Total	주 Main	보 조 Supple- mentary	부 속 Auxiliary	계 Total	구 역 내 On Project Area	구 역 외 Out of Project Area	기 타 Others		
<b>385</b>	<b>385</b>	<b>-</b>	<b>-</b>	<b>3,210.0</b>	<b>3,008.3</b>	<b>26.4</b>	<b>175.3</b>	<b>-</b>	<b>Sinan-gun</b>
216	216	-	-	2,373.3	2,346.9	26.4	-	-	Reservoir
5	5	-	-	182.4	182.4	-	-	-	Pumping Station
-	-	-	-	-	-	-	-	-	Pumping & Drainage Station
-	-	-	-	-	-	-	-	-	Drainage Station
-	-	-	-	-	-	-	-	-	Weir
12	12	-	-	6.0	6.0	-	-	-	Infiltration Gallery
152	152	-	-	473.0	473.0	-	-	-	Tube Well
-	-	-	-	175.3	-	-	175.3	-	Other Facilities
<b>13,180</b>	<b>7,681</b>	<b>5,379</b>	<b>120</b>	<b>62,755.6</b>	<b>61,353.0</b>	<b>535.2</b>	<b>867.4</b>	<b>21,279.9</b>	<b>Gyeongsangbuk-do</b>
4,943	3,598	1,344	1	28,452.7	28,236.7	216.0	-	4,825.3	Reservoir
977	501	413	63	7,321.0	7,231.3	89.7	-	3,603.1	Pumping Station
-	-	-	-	-	-	-	-	-	Pumping & Drainage Station
27	18	6	3	548.0	548.0	-	-	268.3	Drainage Station
2,516	1,701	797	18	16,299.3	16,095.6	203.7	-	4,719.1	Weir
464	212	217	35	3,147.1	3,140.3	6.8	-	1,557.2	Infiltration Gallery
4,253	1,651	2,602	-	6,120.1	6,101.1	19.0	-	6,306.9	Tube Well
-	-	-	-	867.4	-	-	867.4	-	Other Facilities
<b>822</b>	<b>454</b>	<b>335</b>	<b>33</b>	<b>4,323.3</b>	<b>4,254.4</b>	<b>65.9</b>	<b>3.0</b>	<b>1,360.2</b>	<b>Pohang-si</b>
238	167	71	-	2,271.0	2,218.4	52.6	-	385.5	Reservoir
39	30	9	-	457.5	454.8	2.7	-	150.6	Pumping Station
-	-	-	-	-	-	-	-	-	Pumping & Drainage Station
-	-	-	-	-	-	-	-	-	Drainage Station
103	73	25	5	703.3	695.7	7.6	-	199.0	Weir
44	12	4	28	113.9	113.9	-	-	6.4	Infiltration Gallery
398	172	226	-	774.6	771.6	3.0	-	618.7	Tube Well
-	-	-	-	3.0	-	-	3.0	-	Other Facilities
<b>921</b>	<b>453</b>	<b>459</b>	<b>9</b>	<b>7,685.5</b>	<b>7,685.5</b>	<b>-</b>	<b>-</b>	<b>2,233.8</b>	<b>Gyeongju-si</b>
384	261	123	-	3,982.9	3,982.9	-	-	422.8	Reservoir
81	40	32	9	986.3	986.3	-	-	325.4	Pumping Station
-	-	-	-	-	-	-	-	-	Pumping & Drainage Station
-	-	-	-	-	-	-	-	-	Drainage Station
78	52	26	-	1,727.9	1,727.9	-	-	356.9	Weir
53	22	31	-	589.1	589.1	-	-	330.1	Infiltration Gallery
325	78	247	-	399.3	399.3	-	-	798.6	Tube Well
-	-	-	-	-	-	-	-	-	Other Facilities

4. 수 리 시 설 별  
Paddy Field Area

면적 : 헥타아르

시군 및 시설별	한 국 농 촌 공 사 관 할 시 설 Facilities Operated by KRC								
	수 원 공 수 No. of Facilities				수 리 답 면 적 Irrigated Paddy Field Area				보조수원공 수혜면적 Irrigated by Supplementary Facilities
	계 Total	주 Main	보 조 Supplementary	부 속 Auxiliary	계 Total	구 역 내 On Project Area	구 역 외 Out of Project Area	기 타 Others	
<b>신 안 군</b>	<b>47</b>	<b>29</b>	<b>18</b>	<b>-</b>	<b>1,188.9</b>	<b>1,188.9</b>	<b>-</b>	<b>-</b>	<b>482.4</b>
저 수 지	28	26	2	-	922.5	922.5	-	-	-
양 수 장	18	3	15	-	266.4	266.4	-	-	479.4
양 배 수 장	-	-	-	-	-	-	-	-	-
배 수 장	-	-	-	-	-	-	-	-	-
보	-	-	-	-	-	-	-	-	-
집 수 압 거	-	-	-	-	-	-	-	-	-
관 정	1	-	1	-	-	-	-	-	3.0
기 타 시 설	-	-	-	-	-	-	-	-	-
<b>경 상 북 도</b>	<b>2,329</b>	<b>527</b>	<b>1,416</b>	<b>386</b>	<b>67,542.5</b>	<b>67,309.5</b>	<b>233.0</b>	<b>-</b>	<b>18,476.1</b>
저 수 지	638	268	350	20	43,872.5	43,761.3	111.2	-	3,830.6
양 수 장	600	163	331	106	20,056.2	19,934.4	121.8	-	6,897.3
양 배 수 장	7	-	2	5	-	-	-	-	243.2
배 수 장	62	1	19	42	153.6	153.6	-	-	1,910.6
보	629	93	369	167	3,360.5	3,360.5	-	-	3,306.1
집 수 압 거	110	2	74	34	99.7	99.7	-	-	1,266.0
관 정	283	-	271	12	-	-	-	-	1,022.3
기 타 시 설	-	-	-	-	-	-	-	-	-
<b>포 향 시</b>	<b>224</b>	<b>31</b>	<b>181</b>	<b>12</b>	<b>5,016.6</b>	<b>5,016.6</b>	<b>-</b>	<b>-</b>	<b>2,134.6</b>
저 수 지	55	26	29	-	4,824.5	4,824.5	-	-	296.0
양 수 장	48	5	31	12	192.1	192.1	-	-	662.8
양 배 수 장	-	-	-	-	-	-	-	-	-
배 수 장	2	-	2	-	-	-	-	-	200.5
보	26	-	26	-	-	-	-	-	251.0
집 수 압 거	18	-	18	-	-	-	-	-	463.0
관 정	75	-	75	-	-	-	-	-	261.3
기 타 시 설	-	-	-	-	-	-	-	-	-
<b>경 주 시</b>	<b>307</b>	<b>37</b>	<b>236</b>	<b>34</b>	<b>8,006.7</b>	<b>8,006.7</b>	<b>-</b>	<b>-</b>	<b>3,066.4</b>
저 수 지	75	30	45	-	7,031.3	7,031.3	-	-	952.0
양 수 장	95	6	68	21	820.0	820.0	-	-	1,002.4
양 배 수 장	-	-	-	-	-	-	-	-	-
배 수 장	1	-	-	1	-	-	-	-	-
보	58	1	56	1	155.4	155.4	-	-	684.5
집 수 압 거	13	-	13	-	-	-	-	-	238.0
관 정	65	-	54	11	-	-	-	-	189.5
기 타 시 설	-	-	-	-	-	-	-	-	-

답 면 적 현 황  
by Irrigation Facilities

Area : ha

답면적 Paddy Field Area	수리답율 (%) Percentage of Irrigated Paddy Field	한 발 빈 도 별 관 개 면 적 Irrigated Area by Frequency of Drought						Administrative Division Irrigation Facilities
		계 Total	평 년 Normal Years	3 년 3 Years	5 년 5 Years	7 년 7 Years	10년 이상 Over 10 Years	
<b>10,710.0</b>	<b>41.1</b>	<b>4,398.9</b>	<b>303.3</b>	<b>1,935.2</b>	<b>29.4</b>	<b>-</b>	<b>2,131.0</b>	<b>Sinan-gun</b>
-	-	3,295.8	128.0	1,903.9	29.4	-	1,234.5	Reservoir
-	-	448.8	-	31.3	-	-	417.5	Pumping Station
-	-	-	-	-	-	-	-	Pumping & Drainage Station
-	-	-	-	-	-	-	-	Drainage Station
-	-	-	-	-	-	-	-	Weir
-	-	6.0	-	-	-	-	6.0	Infiltration Gallery
-	-	473.0	-	-	-	-	473.0	Tube Well
-	-	175.3	175.3	-	-	-	-	Other Facilities
<b>150,028.0</b>	<b>86.8</b>	<b>130,298.1</b>	<b>30,016.8</b>	<b>14,849.6</b>	<b>3,230.5</b>	<b>4,393.7</b>	<b>77,807.5</b>	<b>Gyeongsangbuk-do</b>
-	-	72,325.2	20,336.6	6,267.1	1,584.0	3,424.1	40,713.4	Reservoir
-	-	27,377.2	2,733.9	1,824.8	301.2	245.6	22,271.7	Pumping Station
-	-	-	-	-	-	-	-	Pumping & Drainage Station
-	-	701.6	465.6	56.0	19.0	-	161.0	Drainage Station
-	-	19,659.8	4,006.6	4,548.8	742.6	375.1	9,986.7	Weir
-	-	3,246.8	706.5	809.1	92.0	141.7	1,497.5	Infiltration Gallery
-	-	6,120.1	1,350.2	1,343.8	491.7	41.2	2,893.2	Tube Well
-	-	867.4	417.4	-	-	166.0	284.0	Other Facilities
<b>10,043.0</b>	<b>93.0</b>	<b>9,339.9</b>	<b>2,491.3</b>	<b>903.1</b>	<b>239.6</b>	<b>11.3</b>	<b>5,694.6</b>	<b>Pohang-si</b>
-	-	7,095.5	1,832.1	387.1	171.9	1.8	4,702.6	Reservoir
-	-	649.6	266.3	76.8	36.0	-	270.5	Pumping Station
-	-	-	-	-	-	-	-	Pumping & Drainage Station
-	-	-	-	-	-	-	-	Drainage Station
-	-	703.3	298.8	235.6	-	4.5	164.4	Weir
-	-	113.9	-	39.1	11.7	-	63.1	Infiltration Gallery
-	-	774.6	94.1	164.5	20.0	5.0	491.0	Tube Well
-	-	3.0	-	-	-	-	3.0	Other Facilities
<b>16,205.0</b>	<b>96.8</b>	<b>15,692.2</b>	<b>4,098.5</b>	<b>2,207.1</b>	<b>222.6</b>	<b>740.3</b>	<b>8,423.7</b>	<b>Gyeongju-si</b>
-	-	11,014.2	3,865.8	776.8	177.6	693.4	5,500.6	Reservoir
-	-	1,806.3	70.1	277.2	-	7.0	1,452.0	Pumping Station
-	-	-	-	-	-	-	-	Pumping & Drainage Station
-	-	-	-	-	-	-	-	Drainage Station
-	-	1,883.3	79.0	770.0	-	-	1,034.3	Weir
-	-	589.1	75.2	72.7	45.0	29.9	366.3	Infiltration Gallery
-	-	399.3	8.4	310.4	-	10.0	70.5	Tube Well
-	-	-	-	-	-	-	-	Other Facilities

4. 수 리 시 설 별  
Paddy Field Area

면적 : 헥타아르

시군 및 시설별	합 계 Total								
	수 원 공 수 No. of Facilities				수 리 답 면 적 Irrigated Paddy Field Area				보조수원공 수혜면적 Irrigated by Supple- mentary Facilities
	계 Total	주 Main	보 조 Supple- mentary	부 속 Auxiliary	계 Total	구 역 내 On Project Area	구 역 외 Out of Project Area	기 타 Others	
<b>김 천 시</b>	<b>1,006</b>	<b>470</b>	<b>519</b>	<b>17</b>	<b>7,368.4</b>	<b>7,286.0</b>	<b>82.4</b>	<b>-</b>	<b>2,562.3</b>
저 수 지	251	215	36	-	2,957.7	2,933.5	24.2	-	162.5
양 수 장	63	30	22	11	552.4	549.9	2.5	-	367.0
양 배 수 장	-	-	-	-	-	-	-	-	-
배 수 장	5	2	-	3	224.6	224.6	-	-	-
보	290	164	123	3	2,830.7	2,775.0	55.7	-	957.6
집 수 압 거	47	24	23	-	607.6	607.6	-	-	439.5
관 정	350	35	315	-	195.4	195.4	-	-	635.7
기 타 시 설	-	-	-	-	-	-	-	-	-
<b>안 동 시</b>	<b>608</b>	<b>349</b>	<b>239</b>	<b>20</b>	<b>7,231.4</b>	<b>7,001.0</b>	<b>12.0</b>	<b>218.4</b>	<b>1,382.8</b>
저 수 지	186	103	83	-	2,575.0	2,575.0	-	-	542.1
양 수 장	102	46	42	14	2,908.9	2,908.9	-	-	390.8
양 배 수 장	-	-	-	-	-	-	-	-	-
배 수 장	6	-	-	6	-	-	-	-	-
보	96	38	58	-	967.8	967.8	-	-	285.5
집 수 압 거	3	2	1	-	6.7	6.7	-	-	6.1
관 정	215	160	55	-	554.6	542.6	12.0	-	158.3
기 타 시 설	-	-	-	-	218.4	-	-	218.4	-
<b>구 미 시</b>	<b>671</b>	<b>495</b>	<b>138</b>	<b>38</b>	<b>8,146.1</b>	<b>8,119.6</b>	<b>26.5</b>	<b>-</b>	<b>1,198.9</b>
저 수 지	223	202	19	2	3,410.2	3,401.2	9.0	-	105.1
양 수 장	157	90	45	22	3,498.7	3,498.7	-	-	654.0
양 배 수 장	3	-	-	3	-	-	-	-	-
배 수 장	19	9	1	9	171.0	171.0	-	-	57.0
보	13	7	4	2	196.4	178.9	17.5	-	67.8
집 수 압 거	51	39	12	-	365.8	365.8	-	-	139.3
관 정	205	148	57	-	504.0	504.0	-	-	175.7
기 타 시 설	-	-	-	-	-	-	-	-	-
<b>영 주 시</b>	<b>649</b>	<b>375</b>	<b>183</b>	<b>91</b>	<b>3,863.9</b>	<b>3,794.9</b>	<b>-</b>	<b>69.0</b>	<b>256.4</b>
저 수 지	63	60	2	1	1,791.8	1,791.8	-	-	8.0
양 수 장	39	30	2	7	470.8	470.8	-	-	7.0
양 배 수 장	-	-	-	-	-	-	-	-	-
배 수 장	-	-	-	-	-	-	-	-	-
보	148	56	10	82	669.4	669.4	-	-	32.0
집 수 압 거	30	20	10	-	194.5	194.5	-	-	14.8
관 정	369	209	159	1	668.4	668.4	-	-	194.6
기 타 시 설	-	-	-	-	69.0	-	-	69.0	-

답 면 적 현 황  
by Irrigation Facilities

Area : ha

시 군 관 할 시 설 Facilities Operated by Si and Gun									Administrative Division  Irrigation Facilities
수 원 공 수 No. of Facilities				수 리 답 면 적 Irrigated Paddy Field Area				보조수원공 수혜면적 Irrigated by Supple- mentary Facilities	
계 Total	주 Main	보 조 Supple- mentary	부 속 Auxiliary	계 Total	구 역 내 On Project Area	구 역 외 Out of Project Area	기 타 Others		
<b>984</b>	<b>458</b>	<b>515</b>	<b>11</b>	<b>5,941.1</b>	<b>5,858.7</b>	<b>82.4</b>	<b>-</b>	<b>2,477.8</b>	<b>Gimcheon-si</b>
243	207	36	-	1,797.4	1,773.2	24.2	-	162.5	Reservoir
55	27	19	9	439.0	436.5	2.5	-	318.5	Pumping Station
-	-	-	-	-	-	-	-	-	Pumping & Drainage Station
3	1	-	2	71.0	71.0	-	-	-	Drainage Station
286	164	122	-	2,830.7	2,775.0	55.7	-	921.6	Weir
47	24	23	-	607.6	607.6	-	-	439.5	Infiltration Gallery
350	35	315	-	195.4	195.4	-	-	635.7	Tube Well
-	-	-	-	-	-	-	-	-	Other Facilities
<b>546</b>	<b>324</b>	<b>222</b>	<b>-</b>	<b>3,694.2</b>	<b>3,463.8</b>	<b>12.0</b>	<b>218.4</b>	<b>1,250.8</b>	<b>Andong-si</b>
170	94	76	-	1,695.5	1,695.5	-	-	443.1	Reservoir
69	34	35	-	437.3	437.3	-	-	366.8	Pumping Station
-	-	-	-	-	-	-	-	-	Pumping & Drainage Station
-	-	-	-	-	-	-	-	-	Drainage Station
92	34	58	-	781.7	781.7	-	-	285.5	Weir
3	2	1	-	6.7	6.7	-	-	6.1	Infiltration Gallery
212	160	52	-	554.6	542.6	12.0	-	149.3	Tube Well
-	-	-	-	218.4	-	-	218.4	-	Other Facilities
<b>574</b>	<b>456</b>	<b>103</b>	<b>15</b>	<b>3,392.8</b>	<b>3,366.3</b>	<b>26.5</b>	<b>-</b>	<b>596.6</b>	<b>Gumi-si</b>
200	185	15	-	1,391.6	1,382.6	9.0	-	89.3	Reservoir
107	68	25	14	764.0	764.0	-	-	194.3	Pumping Station
-	-	-	-	-	-	-	-	-	Pumping & Drainage Station
10	9	-	1	171.0	171.0	-	-	-	Drainage Station
10	7	3	-	196.4	178.9	17.5	-	32.8	Weir
51	39	12	-	365.8	365.8	-	-	139.3	Infiltration Gallery
196	148	48	-	504.0	504.0	-	-	140.9	Tube Well
-	-	-	-	-	-	-	-	-	Other Facilities
<b>507</b>	<b>339</b>	<b>163</b>	<b>5</b>	<b>1,662.8</b>	<b>1,593.8</b>	<b>-</b>	<b>69.0</b>	<b>256.4</b>	<b>Yeongju-si</b>
58	55	2	1	347.3	347.3	-	-	8.0	Reservoir
20	15	1	4	127.0	127.0	-	-	7.0	Pumping Station
-	-	-	-	-	-	-	-	-	Pumping & Drainage Station
-	-	-	-	-	-	-	-	-	Drainage Station
45	40	5	-	256.6	256.6	-	-	32.0	Weir
26	20	6	-	194.5	194.5	-	-	14.8	Infiltration Gallery
358	209	149	-	668.4	668.4	-	-	194.6	Tube Well
-	-	-	-	69.0	-	-	69.0	-	Other Facilities

### 4. 수 리 시 설 별 Paddy Field Area

면적 : 헥타아르

시군 및 시설별	한 국 농 촌 공 사 관 할 시 설 Facilities Operated by KRC								
	수 원 공 수 No. of Facilities				수 리 답 면 적 Irrigated Paddy Field Area				보조수원공 수혜면적 Irrigated by Supplementary Facilities
	계 Total	주 Main	보 조 Supplementary	부 속 Auxiliary	계 Total	구 역 내 On Project Area	구 역 외 Out of Project Area	기 타 Others	
<b>김 천 시</b>	<b>22</b>	<b>12</b>	<b>4</b>	<b>6</b>	<b>1,427.3</b>	<b>1,427.3</b>	-	-	<b>84.5</b>
저 수 지	8	8	-	-	1,160.3	1,160.3	-	-	-
양 수 장	8	3	3	2	113.4	113.4	-	-	48.5
양 배 수 장	-	-	-	-	-	-	-	-	-
배 수 장	2	1	-	1	153.6	153.6	-	-	-
보	4	-	1	3	-	-	-	-	36.0
집 수 압 거	-	-	-	-	-	-	-	-	-
관 정	-	-	-	-	-	-	-	-	-
기 타 시 설	-	-	-	-	-	-	-	-	-
<b>안 동 시</b>	<b>62</b>	<b>25</b>	<b>17</b>	<b>20</b>	<b>3,537.2</b>	<b>3,537.2</b>	-	-	<b>132.0</b>
저 수 지	16	9	7	-	879.5	879.5	-	-	99.0
양 수 장	33	12	7	14	2,471.6	2,471.6	-	-	24.0
양 배 수 장	-	-	-	-	-	-	-	-	-
배 수 장	6	-	-	6	-	-	-	-	-
보	4	4	-	-	186.1	186.1	-	-	-
집 수 압 거	-	-	-	-	-	-	-	-	-
관 정	3	-	3	-	-	-	-	-	9.0
기 타 시 설	-	-	-	-	-	-	-	-	-
<b>구 미 시</b>	<b>97</b>	<b>39</b>	<b>35</b>	<b>23</b>	<b>4,753.3</b>	<b>4,753.3</b>	-	-	<b>602.3</b>
저 수 지	23	17	4	2	2,018.6	2,018.6	-	-	15.8
양 수 장	50	22	20	8	2,734.7	2,734.7	-	-	459.7
양 배 수 장	3	-	-	3	-	-	-	-	-
배 수 장	9	-	1	8	-	-	-	-	57.0
보	3	-	1	2	-	-	-	-	35.0
집 수 압 거	-	-	-	-	-	-	-	-	-
관 정	9	-	9	-	-	-	-	-	34.8
기 타 시 설	-	-	-	-	-	-	-	-	-
<b>영 주 시</b>	<b>142</b>	<b>36</b>	<b>20</b>	<b>86</b>	<b>2,201.1</b>	<b>2,201.1</b>	-	-	-
저 수 지	5	5	-	-	1,444.5	1,444.5	-	-	-
양 수 장	19	15	1	3	343.8	343.8	-	-	-
양 배 수 장	-	-	-	-	-	-	-	-	-
배 수 장	-	-	-	-	-	-	-	-	-
보	103	16	5	82	412.8	412.8	-	-	-
집 수 압 거	4	-	4	-	-	-	-	-	-
관 정	11	-	10	1	-	-	-	-	-
기 타 시 설	-	-	-	-	-	-	-	-	-

### 답 면 적 현 황 by Irrigation Facilities

Area : ha

답면적 Paddy Field Area	수리답율 (%) Percentage of Irrigated Paddy Field	한 발 빈 도 별 관 개 면 적 Irrigated Area by Frequency of Drought						Administrative Division Irrigation Facilities
		계 Total	평 년 Normal Years	3 년 3 Years	5 년 5 Years	7 년 7 Years	10년 이상 Over 10 Years	
<b>7,518.0</b>	<b>98.0</b>	<b>7,368.4</b>	<b>2,321.1</b>	<b>1,777.7</b>	<b>37.8</b>	<b>155.0</b>	<b>3,076.8</b>	<b>Gimcheon-si</b>
-	-	2,957.7	1,246.1	454.8	22.0	145.0	1,089.8	Reservoir
-	-	552.4	44.2	85.5	-	-	422.7	Pumping Station
-	-	-	-	-	-	-	-	Pumping & Drainage Station
-	-	224.6	224.6	-	-	-	-	Drainage Station
-	-	2,830.7	556.6	893.5	6.8	10.0	1,363.8	Weir
-	-	607.6	203.7	327.5	-	-	76.4	Infiltration Gallery
-	-	195.4	45.9	16.4	9.0	-	124.1	Tube Well
-	-	-	-	-	-	-	-	Other Facilities
<b>7,828.0</b>	<b>92.4</b>	<b>7,231.4</b>	<b>1,138.5</b>	<b>252.9</b>	<b>113.1</b>	<b>418.9</b>	<b>5,308.0</b>	<b>Andong-si</b>
-	-	2,575.0	867.7	234.1	113.1	418.9	941.2	Reservoir
-	-	2,908.9	-	18.8	-	-	2,890.1	Pumping Station
-	-	-	-	-	-	-	-	Pumping & Drainage Station
-	-	-	-	-	-	-	-	Drainage Station
-	-	967.8	19.4	-	-	-	948.4	Weir
-	-	6.7	-	-	-	-	6.7	Infiltration Gallery
-	-	554.6	33.0	-	-	-	521.6	Tube Well
-	-	218.4	218.4	-	-	-	-	Other Facilities
<b>9,220.0</b>	<b>88.4</b>	<b>8,146.1</b>	<b>772.9</b>	<b>789.0</b>	<b>73.3</b>	<b>37.3</b>	<b>6,473.6</b>	<b>Gumi-si</b>
-	-	3,410.2	643.9	344.1	73.3	37.3	2,311.6	Reservoir
-	-	3,498.7	15.5	88.0	-	-	3,395.2	Pumping Station
-	-	-	-	-	-	-	-	Pumping & Drainage Station
-	-	171.0	10.0	-	-	-	161.0	Drainage Station
-	-	196.4	5.0	118.4	-	-	73.0	Weir
-	-	365.8	66.5	128.9	-	-	170.4	Infiltration Gallery
-	-	504.0	32.0	109.6	-	-	362.4	Tube Well
-	-	-	-	-	-	-	-	Other Facilities
<b>6,088.0</b>	<b>63.5</b>	<b>3,863.9</b>	<b>807.3</b>	<b>687.8</b>	<b>14.0</b>	<b>8.0</b>	<b>2,346.8</b>	<b>Yeongju-si</b>
-	-	1,791.8	337.3	-	10.0	-	1,444.5	Reservoir
-	-	470.8	343.8	-	-	-	127.0	Pumping Station
-	-	-	-	-	-	-	-	Pumping & Drainage Station
-	-	-	-	-	-	-	-	Drainage Station
-	-	669.4	10.0	498.0	4.0	8.0	149.4	Weir
-	-	194.5	12.7	15.0	-	-	166.8	Infiltration Gallery
-	-	668.4	84.5	174.8	-	-	409.1	Tube Well
-	-	69.0	19.0	-	-	-	50.0	Other Facilities

4. 수 리 시 설 별  
Paddy Field Area

면적 : 헥타아르

시군 및 시설별	합 계 Total								
	수 원 공 수 No. of Facilities				수 리 답 면 적 Irrigated Paddy Field Area				보조수원공 수혜면적 Irrigated by Supple- mentary Facilities
	계 Total	주 Main	보 조 Supple- mentary	부 속 Auxiliary	계 Total	구 역 내 On Project Area	구 역 외 Out of Project Area	기 타 Others	
<b>영 천 시</b>	<b>1,533</b>	<b>365</b>	<b>1,129</b>	<b>39</b>	<b>5,444.1</b>	<b>5,443.1</b>	<b>1.0</b>	<b>-</b>	<b>4,876.4</b>
저 수 지	1,024	321	688	15	4,175.5	4,175.5	-	-	2,196.7
양 수 장	53	16	31	6	609.6	609.6	-	-	429.3
양 배 수 장	-	-	-	-	-	-	-	-	-
배 수 장	-	-	-	-	-	-	-	-	-
보	145	22	118	5	651.0	651.0	-	-	1,368.5
집 수 압 거	14	-	1	13	-	-	-	-	7.0
관 정	297	6	291	-	8.0	7.0	1.0	-	874.9
기 타 시 설	-	-	-	-	-	-	-	-	-
<b>상 주 시</b>	<b>784</b>	<b>522</b>	<b>235</b>	<b>27</b>	<b>12,076.1</b>	<b>11,763.8</b>	<b>312.3</b>	<b>-</b>	<b>1,699.0</b>
저 수 지	224	180	44	-	6,003.0	5,881.2	121.8	-	163.0
양 수 장	112	68	34	10	3,272.8	3,098.0	174.8	-	567.8
양 배 수 장	1	-	1	-	-	-	-	-	62.2
배 수 장	13	2	2	9	46.0	46.0	-	-	142.0
보	182	143	38	1	1,696.2	1,684.3	11.9	-	229.9
집 수 압 거	37	22	8	7	624.6	620.8	3.8	-	158.0
관 정	215	107	108	-	433.5	433.5	-	-	376.1
기 타 시 설	-	-	-	-	-	-	-	-	-
<b>문 경 시</b>	<b>388</b>	<b>296</b>	<b>83</b>	<b>9</b>	<b>5,994.4</b>	<b>5,982.4</b>	<b>12.0</b>	<b>-</b>	<b>1,175.7</b>
저 수 지	46	33	12	1	3,898.9	3,898.9	-	-	63.7
양 수 장	42	17	20	5	568.2	568.2	-	-	582.5
양 배 수 장	-	-	-	-	-	-	-	-	-
배 수 장	1	-	1	-	-	-	-	-	86.0
보	226	207	19	-	1,361.2	1,349.2	12.0	-	331.9
집 수 압 거	8	3	2	3	29.1	29.1	-	-	6.0
관 정	65	36	29	-	137.0	137.0	-	-	105.6
기 타 시 설	-	-	-	-	-	-	-	-	-
<b>경 산 시</b>	<b>569</b>	<b>317</b>	<b>242</b>	<b>10</b>	<b>1,858.9</b>	<b>1,858.9</b>	<b>-</b>	<b>-</b>	<b>641.6</b>
저 수 지	317	291	26	-	1,711.8	1,711.8	-	-	36.3
양 수 장	36	1	30	5	20.4	20.4	-	-	168.6
양 배 수 장	-	-	-	-	-	-	-	-	-
배 수 장	1	-	-	1	-	-	-	-	-
보	47	21	26	-	115.9	115.9	-	-	110.1
집 수 압 거	24	1	19	4	1.8	1.8	-	-	46.0
관 정	144	3	141	-	9.0	9.0	-	-	280.6
기 타 시 설	-	-	-	-	-	-	-	-	-

답 면 적 현 황  
by Irrigation Facilities

Area : ha

시 군 관 할 시 설 Facilities Operated by Si and Gun									Administrative Division  Irrigation Facilities
수 원 공 수 No. of Facilities				수 리 답 면 적 Irrigated Paddy Field Area				보조수원공 수혜면적 Irrigated by Supple- mentary Facilities	
계 Total	주 Main	보 조 Supple- mentary	부 속 Auxiliary	계 Total	구 역 내 On Project Area	구 역 외 Out of Project Area	기 타 Others		
<b>1,317</b>	<b>332</b>	<b>982</b>	<b>3</b>	<b>2,503.3</b>	<b>2,502.3</b>	<b>1.0</b>	<b>-</b>	<b>3,560.3</b>	<b>Yeongcheon-si</b>
929	303	626	-	2,166.0	2,166.0	-	-	1,692.9	Reservoir
28	5	20	3	63.9	63.9	-	-	257.5	Pumping Station
-	-	-	-	-	-	-	-	-	Pumping & Drainage Station
-	-	-	-	-	-	-	-	-	Drainage Station
79	18	61	-	265.4	265.4	-	-	919.0	Weir
1	-	1	-	-	-	-	-	7.0	Infiltration Gallery
280	6	274	-	8.0	7.0	1.0	-	683.9	Tube Well
-	-	-	-	-	-	-	-	-	Other Facilities
<b>668</b>	<b>487</b>	<b>166</b>	<b>15</b>	<b>5,600.7</b>	<b>5,514.4</b>	<b>86.3</b>	<b>-</b>	<b>748.2</b>	<b>Sangju-si</b>
199	166	33	-	1,851.4	1,840.8	10.6	-	114.0	Reservoir
65	50	7	8	1,141.0	1,081.0	60.0	-	91.2	Pumping Station
-	-	-	-	-	-	-	-	-	Pumping & Drainage Station
4	2	2	-	46.0	46.0	-	-	142.0	Drainage Station
163	141	22	-	1,566.2	1,554.3	11.9	-	89.9	Weir
31	21	3	7	562.6	558.8	3.8	-	8.0	Infiltration Gallery
206	107	99	-	433.5	433.5	-	-	303.1	Tube Well
-	-	-	-	-	-	-	-	-	Other Facilities
<b>323</b>	<b>263</b>	<b>59</b>	<b>1</b>	<b>1,337.5</b>	<b>1,325.5</b>	<b>12.0</b>	<b>-</b>	<b>589.1</b>	<b>Mungyeong-si</b>
33	30	3	-	298.6	298.6	-	-	15.6	Reservoir
29	14	14	1	236.1	236.1	-	-	231.5	Pumping Station
-	-	-	-	-	-	-	-	-	Pumping & Drainage Station
1	-	1	-	-	-	-	-	86.0	Drainage Station
195	180	15	-	636.7	624.7	12.0	-	161.4	Weir
4	3	1	-	29.1	29.1	-	-	1.0	Infiltration Gallery
61	36	25	-	137.0	137.0	-	-	93.6	Tube Well
-	-	-	-	-	-	-	-	-	Other Facilities
<b>467</b>	<b>290</b>	<b>176</b>	<b>1</b>	<b>583.2</b>	<b>583.2</b>	<b>-</b>	<b>-</b>	<b>300.8</b>	<b>Gyeongsan-si</b>
290	265	25	-	456.5	456.5	-	-	27.4	Reservoir
16	-	15	1	-	-	-	-	24.5	Pumping Station
-	-	-	-	-	-	-	-	-	Pumping & Drainage Station
-	-	-	-	-	-	-	-	-	Drainage Station
27	21	6	-	115.9	115.9	-	-	1.0	Weir
10	1	9	-	1.8	1.8	-	-	11.5	Infiltration Gallery
124	3	121	-	9.0	9.0	-	-	236.4	Tube Well
-	-	-	-	-	-	-	-	-	Other Facilities

4. 수 리 시 설 별  
Paddy Field Area

면적 : 헥타아르

시군 및 시설별	한 국 농 촌 공 사 관 할 시 설 Facilities Operated by KRC								
	수 원 공 수 No. of Facilities				수 리 답 면 적 Irrigated Paddy Field Area				보조수원공 수혜면적 Irrigated by Supplementary Facilities
	계 Total	주 Main	보 조 Supplementary	부 속 Auxiliary	계 Total	구 역 내 On Project Area	구 역 외 Out of Project Area	기 타 Others	
<b>영 천 시</b>	<b>216</b>	<b>33</b>	<b>147</b>	<b>36</b>	<b>2,940.8</b>	<b>2,940.8</b>	-	-	<b>1,316.1</b>
저 수 지	95	18	62	15	2,009.5	2,009.5	-	-	503.8
양 수 장	25	11	11	3	545.7	545.7	-	-	171.8
양 배 수 장	-	-	-	-	-	-	-	-	-
배 수 장	-	-	-	-	-	-	-	-	-
보	66	4	57	5	385.6	385.6	-	-	449.5
집 수 압 거	13	-	-	13	-	-	-	-	-
관 정	17	-	17	-	-	-	-	-	191.0
기 타 시 설	-	-	-	-	-	-	-	-	-
<b>상 주 시</b>	<b>116</b>	<b>35</b>	<b>69</b>	<b>12</b>	<b>6,475.4</b>	<b>6,249.4</b>	<b>226.0</b>	-	<b>950.8</b>
저 수 지	25	14	11	-	4,151.6	4,040.4	111.2	-	49.0
양 수 장	47	18	27	2	2,131.8	2,017.0	114.8	-	476.6
양 배 수 장	1	-	1	-	-	-	-	-	62.2
배 수 장	9	-	-	9	-	-	-	-	-
보	19	2	16	1	130.0	130.0	-	-	140.0
집 수 압 거	6	1	5	-	62.0	62.0	-	-	150.0
관 정	9	-	9	-	-	-	-	-	73.0
기 타 시 설	-	-	-	-	-	-	-	-	-
<b>문 경 시</b>	<b>65</b>	<b>33</b>	<b>24</b>	<b>8</b>	<b>4,656.9</b>	<b>4,656.9</b>	-	-	<b>586.6</b>
저 수 지	13	3	9	1	3,600.3	3,600.3	-	-	48.1
양 수 장	13	3	6	4	332.1	332.1	-	-	351.0
양 배 수 장	-	-	-	-	-	-	-	-	-
배 수 장	-	-	-	-	-	-	-	-	-
보	31	27	4	-	724.5	724.5	-	-	170.5
집 수 압 거	4	-	1	3	-	-	-	-	5.0
관 정	4	-	4	-	-	-	-	-	12.0
기 타 시 설	-	-	-	-	-	-	-	-	-
<b>경 산 시</b>	<b>102</b>	<b>27</b>	<b>66</b>	<b>9</b>	<b>1,275.7</b>	<b>1,275.7</b>	-	-	<b>340.8</b>
저 수 지	27	26	1	-	1,255.3	1,255.3	-	-	8.9
양 수 장	20	1	15	4	20.4	20.4	-	-	144.1
양 배 수 장	-	-	-	-	-	-	-	-	-
배 수 장	1	-	-	1	-	-	-	-	-
보	20	-	20	-	-	-	-	-	109.1
집 수 압 거	14	-	10	4	-	-	-	-	34.5
관 정	20	-	20	-	-	-	-	-	44.2
기 타 시 설	-	-	-	-	-	-	-	-	-

답 면 적 현 황  
by Irrigation Facilities

Area : ha

답면적 Paddy Field Area	수리답율 (%) Percentage of Irrigated Paddy Field	한 발 빈 도 별 관 개 면 적 Irrigated Area by Frequency of Drought						Administrative Division Irrigation Facilities
		계 Total	평 년 Normal Years	3 년 3 Years	5 년 5 Years	7 년 7 Years	10년 이상 Over 10 Years	
<b>5,540.0</b>	<b>98.3</b>	<b>5,444.1</b>	<b>182.5</b>	<b>1,670.7</b>	<b>175.4</b>	<b>78.3</b>	<b>3,337.2</b>	<b>Yeongcheon-si</b>
-	-	4,175.5	14.0	1,459.8	172.9	78.3	2,450.5	Reservoir
-	-	609.6	167.0	-	-	-	442.6	Pumping Station
-	-	-	-	-	-	-	-	Pumping & Drainage Station
-	-	-	-	-	-	-	-	Drainage Station
-	-	651.0	-	210.9	-	-	440.1	Weir
-	-	-	-	-	-	-	-	Infiltration Gallery
-	-	8.0	1.5	-	2.5	-	4.0	Tube Well
-	-	-	-	-	-	-	-	Other Facilities
<b>16,377.0</b>	<b>73.7</b>	<b>12,076.1</b>	<b>1,925.0</b>	<b>861.9</b>	<b>1,026.7</b>	<b>1,595.6</b>	<b>6,666.9</b>	<b>Sangju-si</b>
-	-	6,003.0	554.8	474.7	212.5	1,240.7	3,520.3	Reservoir
-	-	3,272.8	888.0	201.0	-	118.8	2,065.0	Pumping Station
-	-	-	-	-	-	-	-	Pumping & Drainage Station
-	-	46.0	46.0	-	-	-	-	Drainage Station
-	-	1,696.2	315.8	171.2	529.1	126.3	553.8	Weir
-	-	624.6	64.4	-	25.0	83.6	451.6	Infiltration Gallery
-	-	433.5	56.0	15.0	260.1	26.2	76.2	Tube Well
-	-	-	-	-	-	-	-	Other Facilities
<b>6,115.0</b>	<b>98.0</b>	<b>5,994.4</b>	<b>178.6</b>	<b>29.0</b>	<b>47.9</b>	<b>152.1</b>	<b>5,586.8</b>	<b>Mungyeong-si</b>
-	-	3,898.9	131.0	-	-	19.5	3,748.4	Reservoir
-	-	568.2	-	-	-	-	568.2	Pumping Station
-	-	-	-	-	-	-	-	Pumping & Drainage Station
-	-	-	-	-	-	-	-	Drainage Station
-	-	1,361.2	34.6	29.0	47.9	107.0	1,142.7	Weir
-	-	29.1	-	-	-	25.6	3.5	Infiltration Gallery
-	-	137.0	13.0	-	-	-	124.0	Tube Well
-	-	-	-	-	-	-	-	Other Facilities
<b>1,894.0</b>	<b>98.1</b>	<b>1,858.9</b>	<b>399.5</b>	<b>82.5</b>	<b>36.8</b>	<b>223.5</b>	<b>1,116.6</b>	<b>Gyeongsan-si</b>
-	-	1,711.8	299.6	82.5	36.8	223.5	1,069.4	Reservoir
-	-	20.4	-	-	-	-	20.4	Pumping Station
-	-	-	-	-	-	-	-	Pumping & Drainage Station
-	-	-	-	-	-	-	-	Drainage Station
-	-	115.9	90.9	-	-	-	25.0	Weir
-	-	1.8	-	-	-	-	1.8	Infiltration Gallery
-	-	9.0	9.0	-	-	-	-	Tube Well
-	-	-	-	-	-	-	-	Other Facilities

4. 수 리 시 설 별  
Paddy Field Area

면적 : 헥타아르

시군 및 시설별	합 계 Total								
	수 원 공 수 No. of Facilities				수 리 답 면 적 Irrigated Paddy Field Area				보조수원공 수혜면적 Irrigated by Supple- mentary Facilities
	계 Total	주 Main	보 조 Supple- mentary	부 속 Auxiliary	계 Total	구 역 내 On Project Area	구 역 외 Out of Project Area	기 타 Others	
<b>군 위 군</b>	<b>886</b>	<b>417</b>	<b>466</b>	<b>3</b>	<b>3,417.7</b>	<b>3,417.7</b>	-	-	<b>1,503.4</b>
저 수 지	380	267	113	-	2,234.9	2,234.9	-	-	254.2
양 수 장	96	28	65	3	314.0	314.0	-	-	412.6
양 배 수 장	-	-	-	-	-	-	-	-	-
배 수 장	-	-	-	-	-	-	-	-	-
보	177	98	79	-	783.3	783.3	-	-	501.2
집 수 압 거	15	1	14	-	17.0	17.0	-	-	23.1
관 정	218	23	195	-	68.5	68.5	-	-	312.3
기 타 시 설	-	-	-	-	-	-	-	-	-
<b>의 성 군</b>	<b>1,337</b>	<b>769</b>	<b>560</b>	<b>8</b>	<b>12,077.9</b>	<b>12,077.9</b>	-	-	<b>5,333.7</b>
저 수 지	694	579	114	1	6,002.8	6,002.8	-	-	849.6
양 수 장	177	71	99	7	4,688.9	4,688.9	-	-	1,734.5
양 배 수 장	-	-	-	-	-	-	-	-	-
배 수 장	11	1	10	-	53.0	53.0	-	-	1,301.0
보	165	77	88	-	706.2	706.2	-	-	625.9
집 수 압 거	9	1	8	-	5.0	5.0	-	-	14.5
관 정	281	40	241	-	622.0	622.0	-	-	808.2
기 타 시 설	-	-	-	-	-	-	-	-	-
<b>청 송 군</b>	<b>700</b>	<b>398</b>	<b>300</b>	<b>2</b>	<b>1,823.8</b>	<b>1,823.8</b>	-	-	<b>474.8</b>
저 수 지	184	151	33	-	1,218.7	1,218.7	-	-	114.3
양 수 장	37	13	22	2	224.8	224.8	-	-	207.2
양 배 수 장	-	-	-	-	-	-	-	-	-
배 수 장	-	-	-	-	-	-	-	-	-
보	386	211	175	-	312.6	312.6	-	-	77.4
집 수 압 거	10	9	1	-	25.8	25.8	-	-	-
관 정	83	14	69	-	41.9	41.9	-	-	75.9
기 타 시 설	-	-	-	-	-	-	-	-	-
<b>영 양 군</b>	<b>388</b>	<b>266</b>	<b>121</b>	<b>1</b>	<b>1,437.8</b>	<b>1,435.8</b>	<b>2.0</b>	-	<b>266.6</b>
저 수 지	95	69	26	-	552.9	552.9	-	-	62.2
양 수 장	28	18	10	-	236.3	236.3	-	-	72.6
양 배 수 장	-	-	-	-	-	-	-	-	-
배 수 장	-	-	-	-	-	-	-	-	-
보	221	174	46	1	623.4	621.4	2.0	-	38.8
집 수 압 거	3	3	-	-	7.2	7.2	-	-	-
관 정	41	2	39	-	18.0	18.0	-	-	93.0
기 타 시 설	-	-	-	-	-	-	-	-	-

답 면 적 현 황  
by Irrigation Facilities

Area : ha

시 군 관 할 시 설 Facilities Operated by Si and Gun									Administrative Division  Irrigation Facilities
수 원 공 수 No. of Facilities				수 리 답 면 적 Irrigated Paddy Field Area				보조수원공 수혜면적 Irrigated by Supple- mentary Facilities	
계 Total	주 Main	보 조 Supple- mentary	부 속 Auxiliary	계 Total	구 역 내 On Project Area	구 역 외 Out of Project Area	기 타 Others		
<b>834</b>	<b>409</b>	<b>422</b>	<b>3</b>	<b>2,863.9</b>	<b>2,863.9</b>	-	-	<b>1,063.4</b>	<b>Gunwi-gun</b>
362	259	103	-	1,681.1	1,681.1	-	-	223.2	Reservoir
86	28	55	3	314.0	314.0	-	-	302.6	Pumping Station
-	-	-	-	-	-	-	-	-	Pumping & Drainage Station
-	-	-	-	-	-	-	-	-	Drainage Station
153	98	55	-	783.3	783.3	-	-	202.2	Weir
15	1	14	-	17.0	17.0	-	-	23.1	Infiltration Gallery
218	23	195	-	68.5	68.5	-	-	312.3	Tube Well
-	-	-	-	-	-	-	-	-	Other Facilities
<b>1,150</b>	<b>738</b>	<b>412</b>	-	<b>5,700.7</b>	<b>5,700.7</b>	-	-	<b>1,757.4</b>	<b>Uiseong-gun</b>
643	567	76	-	3,558.4	3,558.4	-	-	396.0	Reservoir
107	52	55	-	756.1	756.1	-	-	460.3	Pumping Station
-	-	-	-	-	-	-	-	-	Pumping & Drainage Station
1	1	-	-	53.0	53.0	-	-	-	Drainage Station
113	77	36	-	706.2	706.2	-	-	90.4	Weir
9	1	8	-	5.0	5.0	-	-	14.5	Infiltration Gallery
277	40	237	-	622.0	622.0	-	-	796.2	Tube Well
-	-	-	-	-	-	-	-	-	Other Facilities
<b>611</b>	<b>382</b>	<b>228</b>	<b>1</b>	<b>752.6</b>	<b>752.6</b>	-	-	<b>205.3</b>	<b>Cheongsong-gun</b>
149	143	6	-	353.1	353.1	-	-	11.3	Reservoir
20	6	13	1	19.2	19.2	-	-	40.7	Pumping Station
-	-	-	-	-	-	-	-	-	Pumping & Drainage Station
-	-	-	-	-	-	-	-	-	Drainage Station
350	210	140	-	312.6	312.6	-	-	77.4	Weir
9	9	-	-	25.8	25.8	-	-	-	Infiltration Gallery
83	14	69	-	41.9	41.9	-	-	75.9	Tube Well
-	-	-	-	-	-	-	-	-	Other Facilities
<b>316</b>	<b>252</b>	<b>63</b>	<b>1</b>	<b>983.9</b>	<b>981.9</b>	<b>2.0</b>	-	<b>152.2</b>	<b>Yeongyang-gun</b>
72	64	8	-	284.8	284.8	-	-	11.8	Reservoir
15	12	3	-	82.6	82.6	-	-	8.6	Pumping Station
-	-	-	-	-	-	-	-	-	Pumping & Drainage Station
-	-	-	-	-	-	-	-	-	Drainage Station
188	171	16	1	591.3	589.3	2.0	-	38.8	Weir
3	3	-	-	7.2	7.2	-	-	-	Infiltration Gallery
38	2	36	-	18.0	18.0	-	-	93.0	Tube Well
-	-	-	-	-	-	-	-	-	Other Facilities



4. 수 리 시 설 별  
Paddy Field Area

면적 : 헥타아르

시군 및 시설별	한 국 농 촌 공 사 관 할 시 설 Facilities Operated by KRC								
	수 원 공 수 No. of Facilities				수 리 답 면 적 Irrigated Paddy Field Area				보조수원공 수혜면적 Irrigated by Supplementary Facilities
	계 Total	주 Main	보 조 Supplementary	부 속 Auxiliary	계 Total	구 역 내 On Project Area	구 역 외 Out of Project Area	기 타 Others	
<b>군 위 군</b>	<b>52</b>	<b>8</b>	<b>44</b>	<b>-</b>	<b>553.8</b>	<b>553.8</b>	<b>-</b>	<b>-</b>	<b>440.0</b>
저 수 지	18	8	10	-	553.8	553.8	-	-	31.0
양 수 장	10	-	10	-	-	-	-	-	110.0
양 배 수 장	-	-	-	-	-	-	-	-	-
배 수 장	-	-	-	-	-	-	-	-	-
보	24	-	24	-	-	-	-	-	299.0
집 수 압 거	-	-	-	-	-	-	-	-	-
관 정	-	-	-	-	-	-	-	-	-
기 타 시 설	-	-	-	-	-	-	-	-	-
<b>의 성 군</b>	<b>187</b>	<b>31</b>	<b>148</b>	<b>8</b>	<b>6,377.2</b>	<b>6,377.2</b>	<b>-</b>	<b>-</b>	<b>3,576.3</b>
저 수 지	51	12	38	1	2,444.4	2,444.4	-	-	453.6
양 수 장	70	19	44	7	3,932.8	3,932.8	-	-	1,274.2
양 배 수 장	-	-	-	-	-	-	-	-	-
배 수 장	10	-	10	-	-	-	-	-	1,301.0
보	52	-	52	-	-	-	-	-	535.5
집 수 압 거	-	-	-	-	-	-	-	-	-
관 정	4	-	4	-	-	-	-	-	12.0
기 타 시 설	-	-	-	-	-	-	-	-	-
<b>청 송 군</b>	<b>89</b>	<b>16</b>	<b>72</b>	<b>1</b>	<b>1,071.2</b>	<b>1,071.2</b>	<b>-</b>	<b>-</b>	<b>269.5</b>
저 수 지	35	8	27	-	865.6	865.6	-	-	103.0
양 수 장	17	7	9	1	205.6	205.6	-	-	166.5
양 배 수 장	-	-	-	-	-	-	-	-	-
배 수 장	-	-	-	-	-	-	-	-	-
보	36	1	35	-	-	-	-	-	-
집 수 압 거	1	-	1	-	-	-	-	-	-
관 정	-	-	-	-	-	-	-	-	-
기 타 시 설	-	-	-	-	-	-	-	-	-
<b>영 양 군</b>	<b>72</b>	<b>14</b>	<b>58</b>	<b>-</b>	<b>453.9</b>	<b>453.9</b>	<b>-</b>	<b>-</b>	<b>114.4</b>
저 수 지	23	5	18	-	268.1	268.1	-	-	50.4
양 수 장	13	6	7	-	153.7	153.7	-	-	64.0
양 배 수 장	-	-	-	-	-	-	-	-	-
배 수 장	-	-	-	-	-	-	-	-	-
보	33	3	30	-	32.1	32.1	-	-	-
집 수 압 거	-	-	-	-	-	-	-	-	-
관 정	3	-	3	-	-	-	-	-	-
기 타 시 설	-	-	-	-	-	-	-	-	-

답 면 적 현 황  
by Irrigation Facilities

Area : ha

답면적 Paddy Field Area	수리답율 (%) Percentage of Irrigated Paddy Field	한 발 빈 도 별 관 개 면 적 Irrigated Area by Frequency of Drought						Administrative Division Irrigation Facilities
		계 Total	평 년 Normal Years	3 년 3 Years	5 년 5 Years	7 년 7 Years	10년 이상 Over 10 Years	
<b>3,479.0</b>	<b>98.2</b>	<b>3,417.7</b>	<b>2,159.9</b>	<b>304.9</b>	<b>104.5</b>	<b>303.8</b>	<b>544.6</b>	<b>Gunwi-gun</b>
-	-	2,234.9	1,348.7	245.7	74.0	240.8	325.7	Reservoir
-	-	314.0	251.0	13.0	-	-	50.0	Pumping Station
-	-	-	-	-	-	-	-	Pumping & Drainage Station
-	-	-	-	-	-	-	-	Drainage Station
-	-	783.3	531.2	27.2	30.5	63.0	131.4	Weir
-	-	17.0	17.0	-	-	-	-	Infiltration Gallery
-	-	68.5	12.0	19.0	-	-	37.5	Tube Well
-	-	-	-	-	-	-	-	Other Facilities
<b>12,302.0</b>	<b>98.2</b>	<b>12,077.9</b>	<b>4,656.1</b>	<b>626.9</b>	<b>462.4</b>	<b>91.9</b>	<b>6,240.6</b>	<b>Uiseong-gun</b>
-	-	6,002.8	3,977.9	298.4	299.0	91.9	1,335.6	Reservoir
-	-	4,688.9	62.0	200.5	131.6	-	4,294.8	Pumping Station
-	-	-	-	-	-	-	-	Pumping & Drainage Station
-	-	53.0	53.0	-	-	-	-	Drainage Station
-	-	706.2	37.2	123.0	10.8	-	535.2	Weir
-	-	5.0	-	5.0	-	-	-	Infiltration Gallery
-	-	622.0	526.0	-	21.0	-	75.0	Tube Well
-	-	-	-	-	-	-	-	Other Facilities
<b>1,859.0</b>	<b>98.1</b>	<b>1,823.8</b>	<b>350.0</b>	<b>128.4</b>	<b>109.7</b>	<b>49.3</b>	<b>1,186.4</b>	<b>Cheongsong-gun</b>
-	-	1,218.7	235.8	23.0	40.3	27.1	892.5	Reservoir
-	-	224.8	-	10.2	53.4	-	161.2	Pumping Station
-	-	-	-	-	-	-	-	Pumping & Drainage Station
-	-	-	-	-	-	-	-	Drainage Station
-	-	312.6	114.2	74.0	16.0	22.2	86.2	Weir
-	-	25.8	-	21.2	-	-	4.6	Infiltration Gallery
-	-	41.9	-	-	-	-	41.9	Tube Well
-	-	-	-	-	-	-	-	Other Facilities
<b>1,736.0</b>	<b>82.8</b>	<b>1,437.8</b>	<b>311.3</b>	<b>231.2</b>	<b>80.5</b>	<b>172.5</b>	<b>642.3</b>	<b>Yeongyang-gun</b>
-	-	552.9	114.4	3.8	13.1	77.2	344.4	Reservoir
-	-	236.3	23.7	26.2	20.9	89.8	75.7	Pumping Station
-	-	-	-	-	-	-	-	Pumping & Drainage Station
-	-	-	-	-	-	-	-	Drainage Station
-	-	623.4	155.2	195.7	46.5	5.5	220.5	Weir
-	-	7.2	-	5.5	-	-	1.7	Infiltration Gallery
-	-	18.0	18.0	-	-	-	-	Tube Well
-	-	-	-	-	-	-	-	Other Facilities

4. 수 리 시 설 별  
Paddy Field Area

면적 : 헥타아르

시군 및 시설별	합 계 Total								
	수 원 공 수 No. of Facilities				수 리 답 면 적 Irrigated Paddy Field Area				보조수원공 수혜면적 Irrigated by Supple- mentary Facilities
	계 Total	주 Main	보 조 Supple- mentary	부 속 Auxiliary	계 Total	구 역 내 On Project Area	구 역 외 Out of Project Area	기 타 Others	
<b>영 덕 군</b>	<b>504</b>	<b>330</b>	<b>134</b>	<b>40</b>	<b>3,294.9</b>	<b>3,294.9</b>	-	-	<b>813.1</b>
저 수 지	127	115	12	-	2,320.2	2,320.2	-	-	17.9
양 수 장	39	8	28	3	96.0	96.0	-	-	344.0
양 배 수 장	-	-	-	-	-	-	-	-	-
배 수 장	-	-	-	-	-	-	-	-	-
보	155	95	31	29	474.3	474.3	-	-	161.7
집 수 압 거	25	11	6	8	37.9	37.9	-	-	97.2
관 정	158	101	57	-	366.5	366.5	-	-	192.3
기 타 시 설	-	-	-	-	-	-	-	-	-
<b>청 도 군</b>	<b>754</b>	<b>391</b>	<b>347</b>	<b>16</b>	<b>3,968.3</b>	<b>3,968.3</b>	-	-	<b>1,448.2</b>
저 수 지	286	254	32	-	2,873.7	2,873.7	-	-	105.9
양 수 장	65	9	48	8	85.1	85.1	-	-	275.1
양 배 수 장	-	-	-	-	-	-	-	-	-
배 수 장	-	-	-	-	-	-	-	-	-
보	168	114	48	6	973.2	973.2	-	-	337.0
집 수 압 거	73	4	67	2	13.8	13.8	-	-	337.3
관 정	162	10	152	-	22.5	22.5	-	-	392.9
기 타 시 설	-	-	-	-	-	-	-	-	-
<b>고 령 군</b>	<b>433</b>	<b>182</b>	<b>231</b>	<b>20</b>	<b>4,905.2</b>	<b>4,840.6</b>	<b>64.6</b>	-	<b>2,260.2</b>
저 수 지	169	127	42	-	1,898.4	1,863.4	35.0	-	319.1
양 수 장	83	29	42	12	2,202.6	2,181.1	21.5	-	821.2
양 배 수 장	3	-	1	2	-	-	-	-	181.0
배 수 장	15	-	9	6	-	-	-	-	392.4
보	71	22	49	-	779.8	771.7	8.1	-	367.1
집 수 압 거	6	2	4	-	18.4	18.4	-	-	12.0
관 정	86	2	84	-	6.0	6.0	-	-	167.4
기 타 시 설	-	-	-	-	-	-	-	-	-
<b>성 주 군</b>	<b>474</b>	<b>363</b>	<b>108</b>	<b>3</b>	<b>8,099.6</b>	<b>8,031.6</b>	<b>68.0</b>	-	<b>674.5</b>
저 수 지	187	178	9	-	5,749.6	5,684.6	65.0	-	156.3
양 수 장	26	14	11	1	839.0	839.0	-	-	151.9
양 배 수 장	-	-	-	-	-	-	-	-	-
배 수 장	5	3	-	2	107.0	107.0	-	-	-
보	44	36	8	-	779.8	776.8	3.0	-	78.0
집 수 압 거	25	17	8	-	313.6	313.6	-	-	90.6
관 정	187	115	72	-	310.6	310.6	-	-	197.7
기 타 시 설	-	-	-	-	-	-	-	-	-

답 면 적 현 황  
by Irrigation Facilities

Area : ha

시 군 관 할 시 설 Facilities Operated by Si and Gun									Administrative Division  Irrigation Facilities
수 원 공 수 No. of Facilities				수 리 답 면 적 Irrigated Paddy Field Area				보조수원공 수혜면적 Irrigated by Supple- mentary Facilities	
계 Total	주 Main	보 조 Supple- mentary	부 속 Auxiliary	계 Total	구 역 내 On Project Area	구 역 외 Out of Project Area	기 타 Others		
<b>399</b>	<b>315</b>	<b>82</b>	<b>2</b>	<b>1,190.4</b>	<b>1,190.4</b>	-	-	<b>358.9</b>	<b>Yeongdeok-gun</b>
105	102	3	-	264.9	264.9	-	-	5.5	Reservoir
26	8	17	1	96.0	96.0	-	-	155.9	Pumping Station
-	-	-	-	-	-	-	-	-	Pumping & Drainage Station
-	-	-	-	-	-	-	-	-	Drainage Station
123	93	29	1	425.1	425.1	-	-	86.7	Weir
14	11	3	-	37.9	37.9	-	-	10.2	Infiltration Gallery
131	101	30	-	366.5	366.5	-	-	100.6	Tube Well
-	-	-	-	-	-	-	-	-	Other Facilities
<b>693</b>	<b>374</b>	<b>308</b>	<b>11</b>	<b>2,624.6</b>	<b>2,624.6</b>	-	-	<b>1,123.1</b>	<b>Cheongdo-gun</b>
267	237	30	-	1,530.0	1,530.0	-	-	92.9	Reservoir
59	9	45	5	85.1	85.1	-	-	242.1	Pumping Station
-	-	-	-	-	-	-	-	-	Pumping & Drainage Station
-	-	-	-	-	-	-	-	-	Drainage Station
161	114	41	6	973.2	973.2	-	-	239.8	Weir
59	4	55	-	13.8	13.8	-	-	177.9	Infiltration Gallery
147	10	137	-	22.5	22.5	-	-	370.4	Tube Well
-	-	-	-	-	-	-	-	-	Other Facilities
<b>303</b>	<b>148</b>	<b>151</b>	<b>4</b>	<b>1,438.5</b>	<b>1,380.9</b>	<b>57.6</b>	-	<b>465.9</b>	<b>Goryeong-gun</b>
132	116	16	-	971.7	936.7	35.0	-	37.9	Reservoir
34	14	16	4	191.7	177.2	14.5	-	133.9	Pumping Station
-	-	-	-	-	-	-	-	-	Pumping & Drainage Station
3	-	3	-	-	-	-	-	40.3	Drainage Station
49	14	35	-	250.7	242.6	8.1	-	99.4	Weir
6	2	4	-	18.4	18.4	-	-	12.0	Infiltration Gallery
79	2	77	-	6.0	6.0	-	-	142.4	Tube Well
-	-	-	-	-	-	-	-	-	Other Facilities
<b>459</b>	<b>358</b>	<b>101</b>	<b>-</b>	<b>3,469.7</b>	<b>3,401.7</b>	<b>68.0</b>	-	<b>462.8</b>	<b>Seongju-gun</b>
181	174	7	-	1,769.1	1,704.1	65.0	-	50.8	Reservoir
22	13	9	-	189.6	189.6	-	-	81.2	Pumping Station
-	-	-	-	-	-	-	-	-	Pumping & Drainage Station
3	3	-	-	107.0	107.0	-	-	-	Drainage Station
42	36	6	-	779.8	776.8	3.0	-	62.5	Weir
24	17	7	-	313.6	313.6	-	-	70.6	Infiltration Gallery
187	115	72	-	310.6	310.6	-	-	197.7	Tube Well
-	-	-	-	-	-	-	-	-	Other Facilities

### 4. 수 리 시 설 별 Paddy Field Area

면적 : 헥타아르

시군 및 시설별	한 국 농 촌 공 사 관 할 시 설 Facilities Operated by KRC								
	수 원 공 수 No. of Facilities				수 리 답 면 적 Irrigated Paddy Field Area				보조수원공 수혜면적 Irrigated by Supplementary Facilities
	계 Total	주 Main	보 조 Supplementary	부 속 Auxiliary	계 Total	구 역 내 On Project Area	구 역 외 Out of Project Area	기 타 Others	
<b>영 덕 군</b>	<b>105</b>	<b>15</b>	<b>52</b>	<b>38</b>	<b>2,104.5</b>	<b>2,104.5</b>	-	-	<b>454.2</b>
저 수 지	22	13	9	-	2,055.3	2,055.3	-	-	12.4
양 수 장	13	-	11	2	-	-	-	-	188.1
양 배 수 장	-	-	-	-	-	-	-	-	-
배 수 장	-	-	-	-	-	-	-	-	-
보	32	2	2	28	49.2	49.2	-	-	75.0
집 수 압 거	11	-	3	8	-	-	-	-	87.0
관 정	27	-	27	-	-	-	-	-	91.7
기 타 시 설	-	-	-	-	-	-	-	-	-
<b>청 도 군</b>	<b>61</b>	<b>17</b>	<b>39</b>	<b>5</b>	<b>1,343.7</b>	<b>1,343.7</b>	-	-	<b>325.1</b>
저 수 지	19	17	2	-	1,343.7	1,343.7	-	-	13.0
양 수 장	6	-	3	3	-	-	-	-	33.0
양 배 수 장	-	-	-	-	-	-	-	-	-
배 수 장	-	-	-	-	-	-	-	-	-
보	7	-	7	-	-	-	-	-	97.2
집 수 압 거	14	-	12	2	-	-	-	-	159.4
관 정	15	-	15	-	-	-	-	-	22.5
기 타 시 설	-	-	-	-	-	-	-	-	-
<b>고 령 군</b>	<b>130</b>	<b>34</b>	<b>80</b>	<b>16</b>	<b>3,466.7</b>	<b>3,459.7</b>	<b>7.0</b>	-	<b>1,794.3</b>
저 수 지	37	11	26	-	926.7	926.7	-	-	281.2
양 수 장	49	15	26	8	2,010.9	2,003.9	7.0	-	687.3
양 배 수 장	3	-	1	2	-	-	-	-	181.0
배 수 장	12	-	6	6	-	-	-	-	352.1
보	22	8	14	-	529.1	529.1	-	-	267.7
집 수 압 거	-	-	-	-	-	-	-	-	-
관 정	7	-	7	-	-	-	-	-	25.0
기 타 시 설	-	-	-	-	-	-	-	-	-
<b>성 주 군</b>	<b>15</b>	<b>5</b>	<b>7</b>	<b>3</b>	<b>4,629.9</b>	<b>4,629.9</b>	-	-	<b>211.7</b>
저 수 지	6	4	2	-	3,980.5	3,980.5	-	-	105.5
양 수 장	4	1	2	1	649.4	649.4	-	-	70.7
양 배 수 장	-	-	-	-	-	-	-	-	-
배 수 장	2	-	-	2	-	-	-	-	-
보	2	-	2	-	-	-	-	-	15.5
집 수 압 거	1	-	1	-	-	-	-	-	20.0
관 정	-	-	-	-	-	-	-	-	-
기 타 시 설	-	-	-	-	-	-	-	-	-

### 답 면 적 현 황 by Irrigation Facilities

Area : ha

답면적 Paddy Field Area	수리답율 (%) Percentage of Irrigated Paddy Field	한 발 빈 도 별 관 개 면 적 Irrigated Area by Frequency of Drought						Administrative Division Irrigation Facilities
		계 Total	평 년 Normal Years	3 년 3 Years	5 년 5 Years	7 년 7 Years	10년 이상 Over 10 Years	
<b>3,421.0</b>	<b>96.3</b>	<b>3,294.9</b>	<b>648.3</b>	<b>231.1</b>	<b>54.4</b>	<b>3.8</b>	<b>2,357.3</b>	<b>Yeongdeok-gun</b>
-	-	2,320.2	146.4	7.1	24.6	1.2	2,140.9	Reservoir
-	-	96.0	15.1	13.9	-	-	67.0	Pumping Station
-	-	-	-	-	-	-	-	Pumping & Drainage Station
-	-	-	-	-	-	-	-	Drainage Station
-	-	474.3	259.3	68.6	-	-	146.4	Weir
-	-	37.9	7.0	18.0	10.3	2.6	-	Infiltration Gallery
-	-	366.5	220.5	123.5	19.5	-	3.0	Tube Well
-	-	-	-	-	-	-	-	Other Facilities
<b>4,090.0</b>	<b>97.0</b>	<b>3,968.3</b>	<b>1,894.8</b>	<b>206.5</b>	<b>12.7</b>	<b>18.4</b>	<b>1,835.9</b>	<b>Cheongdo-gun</b>
-	-	2,873.7	1,313.2	158.9	12.7	18.4	1,370.5	Reservoir
-	-	85.1	34.0	-	-	-	51.1	Pumping Station
-	-	-	-	-	-	-	-	Pumping & Drainage Station
-	-	-	-	-	-	-	-	Drainage Station
-	-	973.2	547.6	47.6	-	-	378.0	Weir
-	-	13.8	-	-	-	-	13.8	Infiltration Gallery
-	-	22.5	-	-	-	-	22.5	Tube Well
-	-	-	-	-	-	-	-	Other Facilities
<b>4,993.0</b>	<b>98.2</b>	<b>4,905.2</b>	<b>1,632.8</b>	<b>192.3</b>	<b>70.4</b>	<b>69.1</b>	<b>2,940.6</b>	<b>Goryeong-gun</b>
-	-	1,898.4	1,209.7	40.7	11.1	69.1	567.8	Reservoir
-	-	2,202.6	25.0	21.2	59.3	-	2,097.1	Pumping Station
-	-	-	-	-	-	-	-	Pumping & Drainage Station
-	-	-	-	-	-	-	-	Drainage Station
-	-	779.8	378.7	125.4	-	-	275.7	Weir
-	-	18.4	13.4	5.0	-	-	-	Infiltration Gallery
-	-	6.0	6.0	-	-	-	-	Tube Well
-	-	-	-	-	-	-	-	Other Facilities
<b>8,421.0</b>	<b>96.2</b>	<b>8,099.6</b>	<b>2,237.2</b>	<b>1,343.7</b>	<b>60.0</b>	<b>-</b>	<b>4,458.7</b>	<b>Seongju-gun</b>
-	-	5,749.6	1,422.4	152.5	47.0	-	4,127.7	Reservoir
-	-	839.0	102.5	716.5	-	-	20.0	Pumping Station
-	-	-	-	-	-	-	-	Pumping & Drainage Station
-	-	107.0	51.0	56.0	-	-	-	Drainage Station
-	-	779.8	411.2	299.6	-	-	69.0	Weir
-	-	313.6	203.3	94.3	-	-	16.0	Infiltration Gallery
-	-	310.6	46.8	24.8	13.0	-	226.0	Tube Well
-	-	-	-	-	-	-	-	Other Facilities

### 4. 수 리 시 설 별 Paddy Field Area

면적 : 헥타아르

시군 및 시설별	합 계 Total								
	수 원 공 수 No. of Facilities				수 리 답 면 적 Irrigated Paddy Field Area				보조수원공 수혜면적 Irrigated by Supple- mentary Facilities
	계 Total	주 Main	보 조 Supple- mentary	부 속 Auxiliary	계 Total	구 역 내 On Project Area	구 역 외 Out of Project Area	기 타 Others	
<b>칠 곡 군</b>	<b>424</b>	<b>246</b>	<b>131</b>	<b>47</b>	<b>3,880.2</b>	<b>3,870.2</b>	<b>10.0</b>	<b>-</b>	<b>1,077.2</b>
저 수 지	188	155	32	1	2,411.5	2,411.5	-	-	313.0
양 수 장	27	11	10	6	1,079.8	1,069.8	10.0	-	364.7
양 배 수 장	-	-	-	-	-	-	-	-	-
배 수 장	2	-	-	2	-	-	-	-	-
보	68	20	14	34	208.1	208.1	-	-	116.6
집 수 압 거	12	3	5	4	30.0	30.0	-	-	82.5
관 정	127	57	70	-	150.8	150.8	-	-	200.4
기 타 시 설	-	-	-	-	-	-	-	-	-
<b>예 천 군</b>	<b>505</b>	<b>281</b>	<b>215</b>	<b>9</b>	<b>6,350.9</b>	<b>6,035.4</b>	<b>84.5</b>	<b>231.0</b>	<b>2,498.7</b>
저 수 지	125	27	98	-	1,518.5	1,514.0	4.5	-	1,053.1
양 수 장	67	38	25	4	2,875.0	2,875.0	-	-	547.8
양 배 수 장	-	-	-	-	-	-	-	-	-
배 수 장	7	2	-	5	100.0	100.0	-	-	-
보	71	11	60	-	1,072.8	995.8	77.0	-	626.4
집 수 압 거	35	5	30	-	106.9	103.9	3.0	-	266.4
관 정	200	198	2	-	446.7	446.7	-	-	5.0
기 타 시 설	-	-	-	-	231.0	-	-	231.0	-
<b>봉 화 군</b>	<b>250</b>	<b>198</b>	<b>36</b>	<b>16</b>	<b>1,739.9</b>	<b>1,369.9</b>	<b>24.0</b>	<b>346.0</b>	<b>82.9</b>
저 수 지	41	39	2	-	444.3	429.2	15.1	-	62.7
양 수 장	7	6	1	-	96.7	96.7	-	-	4.0
양 배 수 장	-	-	-	-	-	-	-	-	-
배 수 장	-	-	-	-	-	-	-	-	-
보	90	73	1	16	622.2	613.3	8.9	-	7.0
집 수 압 거	7	4	3	-	5.0	5.0	-	-	2.2
관 정	105	76	29	-	225.7	225.7	-	-	7.0
기 타 시 설	-	-	-	-	346.0	-	-	346.0	-
<b>울 진 군</b>	<b>372</b>	<b>203</b>	<b>167</b>	<b>2</b>	<b>2,286.5</b>	<b>2,283.5</b>	<b>3.0</b>	<b>-</b>	<b>734.6</b>
저 수 지	19	16	3	-	466.1	466.1	-	-	13.9
양 수 장	58	40	17	1	281.3	281.3	-	-	256.6
양 배 수 장	-	-	-	-	-	-	-	-	-
배 수 장	1	-	-	1	-	-	-	-	-
보	117	79	38	-	1,248.9	1,248.9	-	-	213.4
집 수 압 거	12	9	3	-	133.1	133.1	-	-	43.2
관 정	165	59	106	-	157.1	154.1	3.0	-	207.5
기 타 시 설	-	-	-	-	-	-	-	-	-

### 답 면 적 현 황 by Irrigation Facilities

Area : ha

시 군 관 할 시 설 Facilities Operated by Si and Gun									Administrative Division  Irrigation Facilities
수 원 공 수 No. of Facilities				수 리 답 면 적 Irrigated Paddy Field Area				보조수원공 수혜면적 Irrigated by Supple- mentary Facilities	
계 Total	주 Main	보 조 Supple- mentary	부 속 Auxiliary	계 Total	구 역 내 On Project Area	구 역 외 Out of Project Area	기 타 Others		
<b>323</b>	<b>218</b>	<b>100</b>	<b>5</b>	<b>1,175.5</b>	<b>1,165.5</b>	<b>10.0</b>	<b>-</b>	<b>438.6</b>	<b>Chilgok-gun</b>
154	136	18	-	770.5	770.5	-	-	150.3	Reservoir
5	3	2	-	55.0	45.0	10.0	-	34.0	Pumping Station
-	-	-	-	-	-	-	-	-	Pumping & Drainage Station
-	-	-	-	-	-	-	-	-	Drainage Station
33	19	9	5	169.2	169.2	-	-	39.0	Weir
6	3	3	-	30.0	30.0	-	-	22.5	Infiltration Gallery
125	57	68	-	150.8	150.8	-	-	192.8	Tube Well
-	-	-	-	-	-	-	-	-	Other Facilities
<b>416</b>	<b>264</b>	<b>152</b>	<b>-</b>	<b>3,138.2</b>	<b>2,822.7</b>	<b>84.5</b>	<b>231.0</b>	<b>1,409.3</b>	<b>Yecheon-gun</b>
82	19	63	-	670.2	665.7	4.5	-	468.6	Reservoir
42	29	13	-	510.6	510.6	-	-	128.0	Pumping Station
-	-	-	-	-	-	-	-	-	Pumping & Drainage Station
2	2	-	-	100.0	100.0	-	-	-	Drainage Station
59	11	48	-	1,072.8	995.8	77.0	-	563.4	Weir
32	5	27	-	106.9	103.9	3.0	-	247.3	Infiltration Gallery
199	198	1	-	446.7	446.7	-	-	2.0	Tube Well
-	-	-	-	231.0	-	-	231.0	-	Other Facilities
<b>231</b>	<b>196</b>	<b>35</b>	<b>-</b>	<b>1,570.1</b>	<b>1,200.1</b>	<b>24.0</b>	<b>346.0</b>	<b>22.2</b>	<b>Bonghwa-gun</b>
38	37	1	-	274.5	259.4	15.1	-	2.0	Reservoir
7	6	1	-	96.7	96.7	-	-	4.0	Pumping Station
-	-	-	-	-	-	-	-	-	Pumping & Drainage Station
-	-	-	-	-	-	-	-	-	Drainage Station
74	73	1	-	622.2	613.3	8.9	-	7.0	Weir
7	4	3	-	5.0	5.0	-	-	2.2	Infiltration Gallery
105	76	29	-	225.7	225.7	-	-	7.0	Tube Well
-	-	-	-	346.0	-	-	346.0	-	Other Facilities
<b>316</b>	<b>171</b>	<b>145</b>	<b>-</b>	<b>1,123.1</b>	<b>1,120.1</b>	<b>3.0</b>	<b>-</b>	<b>446.8</b>	<b>Ujin-gun</b>
14	11	3	-	66.2	66.2	-	-	13.9	Reservoir
45	38	7	-	272.3	272.3	-	-	44.5	Pumping Station
-	-	-	-	-	-	-	-	-	Pumping & Drainage Station
-	-	-	-	-	-	-	-	-	Drainage Station
93	55	38	-	532.1	532.1	-	-	213.4	Weir
10	8	2	-	95.4	95.4	-	-	13.2	Infiltration Gallery
154	59	95	-	157.1	154.1	3.0	-	161.8	Tube Well
-	-	-	-	-	-	-	-	-	Other Facilities

### 4. 수 리 시 설 별 Paddy Field Area

면적 : 헥타아르

시군 및 시설별	한 국 농 촌 공 사 관 할 시 설 Facilities Operated by KRC								
	수 원 공 수 No. of Facilities				수 리 답 면 적 Irrigated Paddy Field Area				보조수원공 수혜면적 Irrigated by Supplementary Facilities
	계 Total	주 Main	보 조 Supplementary	부 속 Auxiliary	계 Total	구 역 내 On Project Area	구 역 외 Out of Project Area	기 타 Others	
<b>칠 곡 군</b>	<b>101</b>	<b>28</b>	<b>31</b>	<b>42</b>	<b>2,704.7</b>	<b>2,704.7</b>	-	-	<b>638.6</b>
저 수 지	34	19	14	1	1,641.0	1,641.0	-	-	162.7
양 수 장	22	8	8	6	1,024.8	1,024.8	-	-	330.7
양 배 수 장	-	-	-	-	-	-	-	-	-
배 수 장	2	-	-	2	-	-	-	-	-
보	35	1	5	29	38.9	38.9	-	-	77.6
집 수 압 거	6	-	2	4	-	-	-	-	60.0
관 정	2	-	2	-	-	-	-	-	7.6
기 타 시 설	-	-	-	-	-	-	-	-	-
<b>예 천 군</b>	<b>89</b>	<b>17</b>	<b>63</b>	<b>9</b>	<b>3,212.7</b>	<b>3,212.7</b>	-	-	<b>1,089.4</b>
저 수 지	43	8	35	-	848.3	848.3	-	-	584.5
양 수 장	25	9	12	4	2,364.4	2,364.4	-	-	419.8
양 배 수 장	-	-	-	-	-	-	-	-	-
배 수 장	5	-	-	5	-	-	-	-	-
보	12	-	12	-	-	-	-	-	63.0
집 수 압 거	3	-	3	-	-	-	-	-	19.1
관 정	1	-	1	-	-	-	-	-	3.0
기 타 시 설	-	-	-	-	-	-	-	-	-
<b>봉 화 군</b>	<b>19</b>	<b>2</b>	<b>1</b>	<b>16</b>	<b>169.8</b>	<b>169.8</b>	-	-	<b>60.7</b>
저 수 지	3	2	1	-	169.8	169.8	-	-	60.7
양 수 장	-	-	-	-	-	-	-	-	-
양 배 수 장	-	-	-	-	-	-	-	-	-
배 수 장	-	-	-	-	-	-	-	-	-
보	16	-	-	16	-	-	-	-	-
집 수 압 거	-	-	-	-	-	-	-	-	-
관 정	-	-	-	-	-	-	-	-	-
기 타 시 설	-	-	-	-	-	-	-	-	-
<b>울 진 군</b>	<b>56</b>	<b>32</b>	<b>22</b>	<b>2</b>	<b>1,163.4</b>	<b>1,163.4</b>	-	-	<b>287.8</b>
저 수 지	5	5	-	-	399.9	399.9	-	-	-
양 수 장	13	2	10	1	9.0	9.0	-	-	212.1
양 배 수 장	-	-	-	-	-	-	-	-	-
배 수 장	1	-	-	1	-	-	-	-	-
보	24	24	-	-	716.8	716.8	-	-	-
집 수 압 거	2	1	1	-	37.7	37.7	-	-	30.0
관 정	11	-	11	-	-	-	-	-	45.7
기 타 시 설	-	-	-	-	-	-	-	-	-

### 답 면 적 현 황 by Irrigation Facilities

Area : ha

답면적 Paddy Field Area	수리답율 (%) Percentage of Irrigated Paddy Field	한 발 빈 도 별 관 개 면 적 Irrigated Area by Frequency of Drought						Administrative Division Irrigation Facilities
		계 Total	평 년 Normal Years	3 년 3 Years	5 년 5 Years	7 년 7 Years	10년 이상 Over 10 Years	
<b>3,991.0</b>	<b>97.2</b>	<b>3,880.2</b>	<b>759.4</b>	<b>639.4</b>	<b>11.5</b>	<b>41.0</b>	<b>2,428.9</b>	<b>Chilgok-gun</b>
-	-	2,411.5	528.5	577.6	10.5	5.0	1,289.9	Reservoir
-	-	1,079.8	-	34.0	-	30.0	1,015.8	Pumping Station
-	-	-	-	-	-	-	-	Pumping & Drainage Station
-	-	-	-	-	-	-	-	Drainage Station
-	-	208.1	154.9	-	-	6.0	47.2	Weir
-	-	30.0	26.0	4.0	-	-	-	Infiltration Gallery
-	-	150.8	50.0	23.8	1.0	-	76.0	Tube Well
-	-	-	-	-	-	-	-	Other Facilities
<b>11,261.0</b>	<b>56.4</b>	<b>6,350.9</b>	<b>160.7</b>	<b>1,160.0</b>	<b>35.0</b>	<b>35.0</b>	<b>4,960.2</b>	<b>Yecheon-gun</b>
-	-	1,518.5	23.2	545.5	16.0	35.0	898.8	Reservoir
-	-	2,875.0	16.0	-	-	-	2,859.0	Pumping Station
-	-	-	-	-	-	-	-	Pumping & Drainage Station
-	-	100.0	81.0	-	19.0	-	-	Drainage Station
-	-	1,072.8	-	321.0	-	-	751.8	Weir
-	-	106.9	-	65.2	-	-	41.7	Infiltration Gallery
-	-	446.7	40.5	228.3	-	-	177.9	Tube Well
-	-	231.0	-	-	-	-	231.0	Other Facilities
<b>3,794.0</b>	<b>45.9</b>	<b>1,739.9</b>	<b>393.9</b>	<b>297.6</b>	<b>153.1</b>	<b>188.6</b>	<b>706.7</b>	<b>Bonghwa-gun</b>
-	-	444.3	176.9	-	45.6	-	221.8	Reservoir
-	-	96.7	-	30.0	-	-	66.7	Pumping Station
-	-	-	-	-	-	-	-	Pumping & Drainage Station
-	-	-	-	-	-	-	-	Drainage Station
-	-	622.2	-	167.9	14.5	22.6	417.2	Weir
-	-	5.0	-	4.0	-	-	1.0	Infiltration Gallery
-	-	225.7	37.0	95.7	93.0	-	-	Tube Well
-	-	346.0	180.0	-	-	166.0	-	Other Facilities
<b>3,853.0</b>	<b>59.3</b>	<b>2,286.5</b>	<b>127.8</b>	<b>225.9</b>	<b>89.1</b>	<b>-</b>	<b>1,843.7</b>	<b>Ulsan-gun</b>
-	-	466.1	47.2	-	-	-	418.9	Reservoir
-	-	281.3	40.3	12.0	-	-	229.0	Pumping Station
-	-	-	-	-	-	-	-	Pumping & Drainage Station
-	-	-	-	-	-	-	-	Drainage Station
-	-	1,248.9	7.0	172.2	36.5	-	1,033.2	Weir
-	-	133.1	17.3	3.7	-	-	112.1	Infiltration Gallery
-	-	157.1	16.0	38.0	52.6	-	50.5	Tube Well
-	-	-	-	-	-	-	-	Other Facilities

### 4. 수 리 시 설 별 Paddy Field Area

면적 : 헥타아르

시군 및 시설별	합 계 Total								
	수 원 공 수 No. of Facilities				수 리 답 면 적 Irrigated Paddy Field Area				보조수원공 수혜면적 Irrigated by Supple- mentary Facilities
	계 Total	주 Main	보 조 Supple- mentary	부 속 Auxiliary	계 Total	구 역 내 On Project Area	구 역 외 Out of Project Area	기 타 Others	
<b>경 상 남 도</b>	<b>11,308</b>	<b>7,194</b>	<b>3,260</b>	<b>854</b>	<b>97,195.2</b>	<b>94,920.7</b>	<b>1,967.4</b>	<b>307.1</b>	<b>33,633.0</b>
저 수 지	3,219	2,845	336	38	51,420.9	50,330.7	1,090.2	-	5,110.6
양 수 장	852	394	299	159	15,982.3	15,874.6	107.7	-	6,605.9
양 배 수 장	75	50	19	6	8,409.7	8,350.0	59.7	-	3,328.3
배 수 장	281	57	62	162	1,252.1	1,252.1	-	-	8,867.6
보	2,778	1,456	881	441	12,282.7	11,627.2	655.5	-	4,550.8
집 수 압 거	617	242	337	38	1,315.2	1,270.0	45.2	-	1,439.3
관 정	3,486	2,150	1,326	10	6,225.2	6,216.1	9.1	-	3,730.5
기 타 시 설	-	-	-	-	307.1	-	-	307.1	-
<b>창 원 시</b>	<b>269</b>	<b>183</b>	<b>60</b>	<b>26</b>	<b>3,765.5</b>	<b>3,765.5</b>	<b>-</b>	<b>-</b>	<b>3,915.1</b>
저 수 지	61	59	2	-	2,001.0	2,001.0	-	-	49.0
양 수 장	22	12	7	3	1,109.6	1,109.6	-	-	589.2
양 배 수 장	8	2	6	-	234.0	234.0	-	-	934.0
배 수 장	17	-	2	15	-	-	-	-	1,992.0
보	40	8	26	6	33.7	33.7	-	-	114.1
집 수 압 거	5	1	4	-	6.0	6.0	-	-	189.8
관 정	116	101	13	2	381.2	381.2	-	-	47.0
기 타 시 설	-	-	-	-	-	-	-	-	-
<b>마 산 시</b>	<b>419</b>	<b>203</b>	<b>146</b>	<b>70</b>	<b>1,969.8</b>	<b>1,969.8</b>	<b>-</b>	<b>-</b>	<b>440.5</b>
저 수 지	88	83	5	-	1,458.1	1,458.1	-	-	38.0
양 수 장	9	-	9	-	-	-	-	-	46.0
양 배 수 장	-	-	-	-	-	-	-	-	-
배 수 장	-	-	-	-	-	-	-	-	-
보	195	42	93	60	252.4	252.4	-	-	207.1
집 수 압 거	22	6	12	4	76.7	76.7	-	-	62.6
관 정	105	72	27	6	182.6	182.6	-	-	86.8
기 타 시 설	-	-	-	-	-	-	-	-	-
<b>진 주 시</b>	<b>692</b>	<b>572</b>	<b>67</b>	<b>53</b>	<b>7,715.3</b>	<b>7,631.5</b>	<b>83.8</b>	<b>-</b>	<b>1,167.9</b>
저 수 지	269	265	4	-	3,765.0	3,709.0	56.0	-	87.0
양 수 장	130	71	54	5	2,294.3	2,294.3	-	-	830.5
양 배 수 장	3	2	1	-	229.8	229.8	-	-	207.9
배 수 장	24	2	-	22	-	-	-	-	-
보	43	27	2	14	774.2	748.5	25.7	-	23.0
집 수 압 거	22	10	-	12	46.3	44.2	2.1	-	-
관 정	201	195	6	-	605.7	605.7	-	-	19.5
기 타 시 설	-	-	-	-	-	-	-	-	-

### 답 면 적 현 황 by Irrigation Facilities

Area : ha

시 군 관 할 시 설 Facilities Operated by Si and Gun										Administrative Division  Irrigation Facilities
수 원 공 수 No. of Facilities				수 리 답 면 적 Irrigated Paddy Field Area				보조수원공 수혜면적 Irrigated by Supple- mentary Facilities		
계 Total	주 Main	보 조 Supple- mentary	부 속 Auxiliary	계 Total	구 역 내 On Project Area	구 역 외 Out of Project Area	기 타 Others			
<b>9,290</b>	<b>6,690</b>	<b>2,459</b>	<b>141</b>	<b>43,636.3</b>	<b>42,396.9</b>	<b>932.3</b>	<b>307.1</b>	<b>8,477.7</b>	<b>Gyeongsangnam-do</b>	
2,686	2,571	109	6	20,776.9	20,175.6	601.3	-	447.5	Reservoir	
460	284	138	38	3,340.2	3,299.0	41.2	-	1,154.2	Pumping Station	
15	14	1	-	291.7	291.7	-	-	-	Pumping & Drainage Station	
71	53	4	14	1,161.8	1,161.8	-	-	50.0	Drainage Station	
2,108	1,392	675	41	10,338.0	10,102.5	235.5	-	2,701.0	Weir	
575	241	297	37	1,259.6	1,214.4	45.2	-	974.6	Infiltration Gallery	
3,375	2,135	1,235	5	6,161.0	6,151.9	9.1	-	3,150.4	Tube Well	
-	-	-	-	307.1	-	-	307.1	-	Other Facilities	
<b>207</b>	<b>166</b>	<b>41</b>	<b>-</b>	<b>568.7</b>	<b>568.7</b>	<b>-</b>	<b>-</b>	<b>169.4</b>	<b>Changwon-si</b>	
52	51	1	-	121.8	121.8	-	-	8.0	Reservoir	
6	5	1	-	26.0	26.0	-	-	3.3	Pumping Station	
1	-	1	-	-	-	-	-	-	Pumping & Drainage Station	
-	-	-	-	-	-	-	-	-	Drainage Station	
34	8	26	-	33.7	33.7	-	-	114.1	Weir	
1	1	-	-	6.0	6.0	-	-	-	Infiltration Gallery	
113	101	12	-	381.2	381.2	-	-	44.0	Tube Well	
-	-	-	-	-	-	-	-	-	Other Facilities	
<b>356</b>	<b>196</b>	<b>135</b>	<b>25</b>	<b>1,183.6</b>	<b>1,183.6</b>	<b>-</b>	<b>-</b>	<b>383.6</b>	<b>Masan-si</b>	
81	76	5	-	671.9	671.9	-	-	38.0	Reservoir	
9	-	9	-	-	-	-	-	46.0	Pumping Station	
-	-	-	-	-	-	-	-	-	Pumping & Drainage Station	
-	-	-	-	-	-	-	-	-	Drainage Station	
152	42	93	17	252.4	252.4	-	-	207.1	Weir	
17	6	7	4	76.7	76.7	-	-	27.3	Infiltration Gallery	
97	72	21	4	182.6	182.6	-	-	65.2	Tube Well	
-	-	-	-	-	-	-	-	-	Other Facilities	
<b>531</b>	<b>508</b>	<b>11</b>	<b>12</b>	<b>3,755.2</b>	<b>3,671.4</b>	<b>83.8</b>	<b>-</b>	<b>137.5</b>	<b>Jinju-si</b>	
231	230	1	-	1,865.2	1,809.2	56.0	-	7.0	Reservoir	
63	56	7	-	778.2	778.2	-	-	103.0	Pumping Station	
-	-	-	-	-	-	-	-	-	Pumping & Drainage Station	
2	2	-	-	-	-	-	-	-	Drainage Station	
17	15	2	-	459.8	434.1	25.7	-	23.0	Weir	
22	10	-	12	46.3	44.2	2.1	-	-	Infiltration Gallery	
196	195	1	-	605.7	605.7	-	-	4.5	Tube Well	
-	-	-	-	-	-	-	-	-	Other Facilities	

4. 수 리 시 설 별  
Paddy Field Area

면적 : 헥타아르

시군 및 시설별	한 국 농 촌 공 사 관 할 시 설 Facilities Operated by KRC								
	수 원 공 수 No. of Facilities				수 리 답 면 적 Irrigated Paddy Field Area				보조수원공 수혜면적 Irrigated by Supplementary Facilities
	계 Total	주 Main	보 조 Supplementary	부 속 Auxiliary	계 Total	구 역 내 On Project Area	구 역 외 Out of Project Area	기 타 Others	
<b>경 상 남 도</b>	<b>2,018</b>	<b>504</b>	<b>801</b>	<b>713</b>	<b>53,558.9</b>	<b>52,523.8</b>	<b>1,035.1</b>	<b>-</b>	<b>25,155.3</b>
저 수 지	533	274	227	32	30,644.0	30,155.1	488.9	-	4,663.1
양 수 장	392	110	161	121	12,642.1	12,575.6	66.5	-	5,451.7
양 배 수 장	60	36	18	6	8,118.0	8,058.3	59.7	-	3,328.3
배 수 장	210	4	58	148	90.3	90.3	-	-	8,817.6
보	670	64	206	400	1,944.7	1,524.7	420.0	-	1,849.8
집 수 압 거	42	1	40	1	55.6	55.6	-	-	464.7
관 정	111	15	91	5	64.2	64.2	-	-	580.1
기 타 시 설	-	-	-	-	-	-	-	-	-
<b>창 원 시</b>	<b>62</b>	<b>17</b>	<b>19</b>	<b>26</b>	<b>3,196.8</b>	<b>3,196.8</b>	<b>-</b>	<b>-</b>	<b>3,745.7</b>
저 수 지	9	8	1	-	1,879.2	1,879.2	-	-	41.0
양 수 장	16	7	6	3	1,083.6	1,083.6	-	-	585.9
양 배 수 장	7	2	5	-	234.0	234.0	-	-	934.0
배 수 장	17	-	2	15	-	-	-	-	1,992.0
보	6	-	-	6	-	-	-	-	-
집 수 압 거	4	-	4	-	-	-	-	-	189.8
관 정	3	-	1	2	-	-	-	-	3.0
기 타 시 설	-	-	-	-	-	-	-	-	-
<b>마 산 시</b>	<b>63</b>	<b>7</b>	<b>11</b>	<b>45</b>	<b>786.2</b>	<b>786.2</b>	<b>-</b>	<b>-</b>	<b>56.9</b>
저 수 지	7	7	-	-	786.2	786.2	-	-	-
양 수 장	-	-	-	-	-	-	-	-	-
양 배 수 장	-	-	-	-	-	-	-	-	-
배 수 장	-	-	-	-	-	-	-	-	-
보	43	-	-	43	-	-	-	-	-
집 수 압 거	5	-	5	-	-	-	-	-	35.3
관 정	8	-	6	2	-	-	-	-	21.6
기 타 시 설	-	-	-	-	-	-	-	-	-
<b>진 주 시</b>	<b>161</b>	<b>64</b>	<b>56</b>	<b>41</b>	<b>3,960.1</b>	<b>3,960.1</b>	<b>-</b>	<b>-</b>	<b>1,030.4</b>
저 수 지	38	35	3	-	1,899.8	1,899.8	-	-	80.0
양 수 장	67	15	47	5	1,516.1	1,516.1	-	-	727.5
양 배 수 장	3	2	1	-	229.8	229.8	-	-	207.9
배 수 장	22	-	-	22	-	-	-	-	-
보	26	12	-	14	314.4	314.4	-	-	-
집 수 압 거	-	-	-	-	-	-	-	-	-
관 정	5	-	5	-	-	-	-	-	15.0
기 타 시 설	-	-	-	-	-	-	-	-	-

답 면 적 현 황  
by Irrigation Facilities

Area : ha

답면적 Paddy Field Area	수리답율 (%) Percentage of Irrigated Paddy Field	한 발 빈 도 별 관 개 면 적 Irrigated Area by Frequency of Drought						Administrative Division Irrigation Facilities
		계 Total	평 년 Normal Years	3 년 3 Years	5 년 5 Years	7 년 7 Years	10년 이상 Over 10 Years	
<b>111,445.0</b>	<b>87.2</b>	<b>97,195.2</b>	<b>27,768.0</b>	<b>5,498.7</b>	<b>7,134.6</b>	<b>4,540.0</b>	<b>52,253.9</b>	<b>Gyeongsangnam-do</b>
-	-	51,420.9	18,230.7	2,754.1	2,183.9	383.4	27,868.8	Reservoir
-	-	15,982.3	2,209.0	634.9	599.7	1,283.3	11,255.4	Pumping Station
-	-	8,409.7	560.6	-	52.8	813.5	6,982.8	Pumping & Drainage Station
-	-	1,252.1	634.7	341.0	81.7	-	194.7	Drainage Station
-	-	12,282.7	3,972.3	1,293.3	1,952.0	1,966.7	3,098.4	Weir
-	-	1,315.2	590.9	179.4	71.8	52.0	421.1	Infiltration Gallery
-	-	6,225.2	1,330.7	296.0	2,192.7	41.1	2,364.7	Tube Well
-	-	307.1	239.1	-	-	-	68.0	Other Facilities
<b>3,837.0</b>	<b>98.1</b>	<b>3,765.5</b>	<b>687.4</b>	<b>35.7</b>	<b>153.0</b>	<b>621.7</b>	<b>2,267.7</b>	<b>Changwon-si</b>
-	-	2,001.0	201.7	-	-	-	1,799.3	Reservoir
-	-	1,109.6	36.0	-	-	618.7	454.9	Pumping Station
-	-	234.0	234.0	-	-	-	-	Pumping & Drainage Station
-	-	-	-	-	-	-	-	Drainage Station
-	-	33.7	25.2	-	1.0	-	7.5	Weir
-	-	6.0	6.0	-	-	-	-	Infiltration Gallery
-	-	381.2	184.5	35.7	152.0	3.0	6.0	Tube Well
-	-	-	-	-	-	-	-	Other Facilities
<b>2,032.0</b>	<b>96.9</b>	<b>1,969.8</b>	<b>1,128.6</b>	<b>176.6</b>	<b>381.2</b>	<b>34.8</b>	<b>248.6</b>	<b>Masan-si</b>
-	-	1,458.1	816.4	112.4	284.2	20.0	225.1	Reservoir
-	-	-	-	-	-	-	-	Pumping Station
-	-	-	-	-	-	-	-	Pumping & Drainage Station
-	-	-	-	-	-	-	-	Drainage Station
-	-	252.4	195.6	31.3	2.0	-	23.5	Weir
-	-	76.7	47.9	15.0	-	13.8	-	Infiltration Gallery
-	-	182.6	68.7	17.9	95.0	1.0	-	Tube Well
-	-	-	-	-	-	-	-	Other Facilities
<b>8,754.0</b>	<b>88.1</b>	<b>7,715.3</b>	<b>2,901.2</b>	<b>562.6</b>	<b>867.3</b>	<b>7.5</b>	<b>3,376.7</b>	<b>Jinju-si</b>
-	-	3,765.0	1,663.4	491.6	36.3	1.5	1,572.2	Reservoir
-	-	2,294.3	419.6	7.0	393.0	-	1,474.7	Pumping Station
-	-	229.8	86.3	-	-	-	143.5	Pumping & Drainage Station
-	-	-	-	-	-	-	-	Drainage Station
-	-	774.2	556.2	60.0	-	-	158.0	Weir
-	-	46.3	10.0	4.0	4.0	-	28.3	Infiltration Gallery
-	-	605.7	165.7	-	434.0	6.0	-	Tube Well
-	-	-	-	-	-	-	-	Other Facilities

4. 수 리 시 설 별  
Paddy Field Area

면적 : 헥타아르

시군 및 시설별	합 계 Total								
	수 원 공 수 No. of Facilities				수 리 답 면 적 Irrigated Paddy Field Area				보조수원공 수혜면적 Irrigated by Supple- mentary Facilities
	계 Total	주 Main	보 조 Supple- mentary	부 속 Auxiliary	계 Total	구 역 내 On Project Area	구 역 외 Out of Project Area	기 타 Others	
<b>진 해 시</b>	<b>101</b>	<b>60</b>	<b>41</b>	<b>-</b>	<b>243.8</b>	<b>237.7</b>	<b>6.1</b>	<b>-</b>	<b>99.9</b>
저 수 지	27	25	2	-	145.4	139.3	6.1	-	4.0
양 수 장	2	1	1	-	4.5	4.5	-	-	4.0
양 배 수 장	-	-	-	-	-	-	-	-	-
배 수 장	-	-	-	-	-	-	-	-	-
보	21	6	15	-	23.2	23.2	-	-	46.0
집 수 압 거	8	3	5	-	8.7	8.7	-	-	10.4
관 정	43	25	18	-	62.0	62.0	-	-	35.5
기 타 시 설	-	-	-	-	-	-	-	-	-
<b>통 영 시</b>	<b>217</b>	<b>150</b>	<b>43</b>	<b>24</b>	<b>744.4</b>	<b>676.4</b>	<b>-</b>	<b>68.0</b>	<b>134.5</b>
저 수 지	50	48	-	2	384.4	384.4	-	-	-
양 수 장	7	2	4	1	14.0	14.0	-	-	38.0
양 배 수 장	-	-	-	-	-	-	-	-	-
배 수 장	-	-	-	-	-	-	-	-	-
보	22	-	1	21	-	-	-	-	1.0
집 수 압 거	12	6	6	-	31.0	31.0	-	-	10.5
관 정	126	94	32	-	247.0	247.0	-	-	85.0
기 타 시 설	-	-	-	-	68.0	-	-	68.0	-
<b>사 천 시</b>	<b>631</b>	<b>472</b>	<b>87</b>	<b>72</b>	<b>4,286.0</b>	<b>4,261.8</b>	<b>24.2</b>	<b>-</b>	<b>1,403.2</b>
저 수 지	153	114	39	-	2,796.4	2,779.2	17.2	-	1,058.7
양 수 장	26	9	5	12	234.1	234.1	-	-	31.2
양 배 수 장	-	-	-	-	-	-	-	-	-
배 수 장	10	-	-	10	-	-	-	-	-
보	102	42	19	41	392.6	392.6	-	-	196.9
집 수 압 거	20	2	10	8	28.8	28.8	-	-	70.6
관 정	320	305	14	1	834.1	827.1	7.0	-	45.8
기 타 시 설	-	-	-	-	-	-	-	-	-
<b>김 해 시</b>	<b>492</b>	<b>234</b>	<b>183</b>	<b>75</b>	<b>5,948.2</b>	<b>5,913.0</b>	<b>35.2</b>	<b>-</b>	<b>2,076.2</b>
저 수 지	150	134	16	-	1,271.7	1,267.7	4.0	-	135.7
양 수 장	52	35	9	8	2,823.2	2,793.2	30.0	-	649.1
양 배 수 장	14	9	3	2	1,257.9	1,257.9	-	-	733.0
배 수 장	39	12	1	26	151.7	151.7	-	-	-
보	82	26	28	28	222.1	220.9	1.2	-	150.3
집 수 압 거	40	14	15	11	211.6	211.6	-	-	57.3
관 정	115	4	111	-	10.0	10.0	-	-	350.8
기 타 시 설	-	-	-	-	-	-	-	-	-

답 면 적 현 황  
by Irrigation Facilities

Area : ha

시 군 관 할 시 설 Facilities Operated by Si and Gun									Administrative Division  Irrigation Facilities
수 원 공 수 No. of Facilities				수 리 답 면 적 Irrigated Paddy Field Area				보조수원공 수혜면적 Irrigated by Supple- mentary Facilities	
계 Total	주 Main	보 조 Supple- mentary	부 속 Auxiliary	계 Total	구 역 내 On Project Area	구 역 외 Out of Project Area	기 타 Others		
<b>101</b>	<b>60</b>	<b>41</b>	<b>-</b>	<b>243.8</b>	<b>237.7</b>	<b>6.1</b>	<b>-</b>	<b>99.9</b>	<b>Jinhae-si</b>
27	25	2	-	145.4	139.3	6.1	-	4.0	Reservoir
2	1	1	-	4.5	4.5	-	-	4.0	Pumping Station
-	-	-	-	-	-	-	-	-	Pumping & Drainage Station
-	-	-	-	-	-	-	-	-	Drainage Station
21	6	15	-	23.2	23.2	-	-	46.0	Weir
8	3	5	-	8.7	8.7	-	-	10.4	Infiltration Gallery
43	25	18	-	62.0	62.0	-	-	35.5	Tube Well
-	-	-	-	-	-	-	-	-	Other Facilities
<b>183</b>	<b>145</b>	<b>36</b>	<b>2</b>	<b>568.4</b>	<b>500.4</b>	<b>-</b>	<b>68.0</b>	<b>86.5</b>	<b>Tongyeong-si</b>
47	45	-	2	222.4	222.4	-	-	-	Reservoir
-	-	-	-	-	-	-	-	-	Pumping Station
-	-	-	-	-	-	-	-	-	Pumping & Drainage Station
-	-	-	-	-	-	-	-	-	Drainage Station
-	-	-	-	-	-	-	-	-	Weir
12	6	6	-	31.0	31.0	-	-	10.5	Infiltration Gallery
124	94	30	-	247.0	247.0	-	-	76.0	Tube Well
-	-	-	-	68.0	-	-	68.0	-	Other Facilities
<b>472</b>	<b>439</b>	<b>24</b>	<b>9</b>	<b>1,934.9</b>	<b>1,910.7</b>	<b>24.2</b>	<b>-</b>	<b>44.5</b>	<b>Sacheon-si</b>
85	85	-	-	605.3	588.1	17.2	-	-	Reservoir
10	7	1	2	118.0	118.0	-	-	2.0	Pumping Station
-	-	-	-	-	-	-	-	-	Pumping & Drainage Station
-	-	-	-	-	-	-	-	-	Drainage Station
56	40	16	-	348.7	348.7	-	-	20.9	Weir
16	2	7	7	28.8	28.8	-	-	21.6	Infiltration Gallery
305	305	-	-	834.1	827.1	7.0	-	-	Tube Well
-	-	-	-	-	-	-	-	-	Other Facilities
<b>401</b>	<b>209</b>	<b>155</b>	<b>37</b>	<b>2,001.1</b>	<b>1,995.9</b>	<b>5.2</b>	<b>-</b>	<b>561.3</b>	<b>Gimhae-si</b>
143	133	10	-	1,029.9	1,025.9	4.0	-	33.9	Reservoir
22	21	-	1	383.4	383.4	-	-	-	Pumping Station
2	2	-	-	48.0	48.0	-	-	-	Pumping & Drainage Station
12	10	-	2	151.7	151.7	-	-	-	Drainage Station
77	26	28	23	222.1	220.9	1.2	-	150.3	Weir
38	13	14	11	156.0	156.0	-	-	50.3	Infiltration Gallery
107	4	103	-	10.0	10.0	-	-	326.8	Tube Well
-	-	-	-	-	-	-	-	-	Other Facilities



### 4. 수 리 시 설 별 Paddy Field Area

면적 : 헥타아르

시군 및 시설별	한 국 농 촌 공 사 관 할 시 설 Facilities Operated by KRC								
	수 원 공 수 No. of Facilities				수 리 답 면 적 Irrigated Paddy Field Area				보조수원공 수혜면적 Irrigated by Supplementary Facilities
	계 Total	주 Main	보 조 Supplementary	부 속 Auxiliary	계 Total	구 역 내 On Project Area	구 역 외 Out of Project Area	기 타 Others	
진 해 시	-	-	-	-	-	-	-	-	-
저 수 지	-	-	-	-	-	-	-	-	-
양 수 장	-	-	-	-	-	-	-	-	-
양 배 수 장	-	-	-	-	-	-	-	-	-
배 수 장	-	-	-	-	-	-	-	-	-
보	-	-	-	-	-	-	-	-	-
집 수 압 거	-	-	-	-	-	-	-	-	-
관 정	-	-	-	-	-	-	-	-	-
기 타 시 설	-	-	-	-	-	-	-	-	-
<b>통 영 시</b>	<b>34</b>	<b>5</b>	<b>7</b>	<b>22</b>	<b>176.0</b>	<b>176.0</b>	<b>-</b>	<b>-</b>	<b>48.0</b>
저 수 지	3	3	-	-	162.0	162.0	-	-	-
양 수 장	7	2	4	1	14.0	14.0	-	-	38.0
양 배 수 장	-	-	-	-	-	-	-	-	-
배 수 장	-	-	-	-	-	-	-	-	-
보	22	-	1	21	-	-	-	-	1.0
집 수 압 거	-	-	-	-	-	-	-	-	-
관 정	2	-	2	-	-	-	-	-	9.0
기 타 시 설	-	-	-	-	-	-	-	-	-
<b>사 천 시</b>	<b>159</b>	<b>33</b>	<b>63</b>	<b>63</b>	<b>2,351.1</b>	<b>2,351.1</b>	<b>-</b>	<b>-</b>	<b>1,358.7</b>
저 수 지	68	29	39	-	2,191.1	2,191.1	-	-	1,058.7
양 수 장	16	2	4	10	116.1	116.1	-	-	29.2
양 배 수 장	-	-	-	-	-	-	-	-	-
배 수 장	10	-	-	10	-	-	-	-	-
보	46	2	3	41	43.9	43.9	-	-	176.0
집 수 압 거	4	-	3	1	-	-	-	-	49.0
관 정	15	-	14	1	-	-	-	-	45.8
기 타 시 설	-	-	-	-	-	-	-	-	-
<b>김 해 시</b>	<b>91</b>	<b>25</b>	<b>28</b>	<b>38</b>	<b>3,947.1</b>	<b>3,917.1</b>	<b>30.0</b>	<b>-</b>	<b>1,514.9</b>
저 수 지	7	1	6	-	241.8	241.8	-	-	101.8
양 수 장	30	14	9	7	2,439.8	2,409.8	30.0	-	649.1
양 배 수 장	12	7	3	2	1,209.9	1,209.9	-	-	733.0
배 수 장	27	2	1	24	-	-	-	-	-
보	5	-	-	5	-	-	-	-	-
집 수 압 거	2	1	1	-	55.6	55.6	-	-	7.0
관 정	8	-	8	-	-	-	-	-	24.0
기 타 시 설	-	-	-	-	-	-	-	-	-

### 답 면 적 현 황 by Irrigation Facilities

Area : ha

답면적 Paddy Field Area	수리답율 (%) Percentage of Irrigated Paddy Field	한 발 빈 도 별 관 개 면 적 Irrigated Area by Frequency of Drought						Administrative Division Irrigation Facilities
		계 Total	평 년 Normal Years	3 년 3 Years	5 년 5 Years	7 년 7 Years	10년 이상 Over 10 Years	
		<b>455.0</b>	<b>53.6</b>	<b>243.8</b>	<b>67.6</b>	<b>46.6</b>	<b>53.5</b>	
-	-	145.4	56.7	36.6	-	-	52.1	Reservoir
-	-	4.5	-	-	-	-	4.5	Pumping Station
-	-	-	-	-	-	-	-	Pumping & Drainage Station
-	-	-	-	-	-	-	-	Drainage Station
-	-	23.2	-	-	3.7	-	19.5	Weir
-	-	8.7	5.9	-	2.8	-	-	Infiltration Gallery
-	-	62.0	5.0	10.0	47.0	-	-	Tube Well
-	-	-	-	-	-	-	-	Other Facilities
<b>1,007.0</b>	<b>73.9</b>	<b>744.4</b>	<b>14.0</b>	<b>3.0</b>	<b>6.0</b>	<b>-</b>	<b>721.4</b>	<b>Tongyeong-si</b>
-	-	384.4	-	-	-	-	384.4	Reservoir
-	-	14.0	14.0	-	-	-	-	Pumping Station
-	-	-	-	-	-	-	-	Pumping & Drainage Station
-	-	-	-	-	-	-	-	Drainage Station
-	-	-	-	-	-	-	-	Weir
-	-	31.0	-	-	-	-	31.0	Infiltration Gallery
-	-	247.0	-	3.0	6.0	-	238.0	Tube Well
-	-	68.0	-	-	-	-	68.0	Other Facilities
<b>6,185.0</b>	<b>69.3</b>	<b>4,286.0</b>	<b>1,519.2</b>	<b>121.2</b>	<b>521.1</b>	<b>4.5</b>	<b>2,120.0</b>	<b>Sacheon-si</b>
-	-	2,796.4	945.1	32.9	7.0	-	1,811.4	Reservoir
-	-	234.1	156.5	28.4	20.0	-	29.2	Pumping Station
-	-	-	-	-	-	-	-	Pumping & Drainage Station
-	-	-	-	-	-	-	-	Drainage Station
-	-	392.6	254.8	19.9	15.4	1.5	101.0	Weir
-	-	28.8	18.8	10.0	-	-	-	Infiltration Gallery
-	-	834.1	144.0	30.0	478.7	3.0	178.4	Tube Well
-	-	-	-	-	-	-	-	Other Facilities
<b>6,897.0</b>	<b>86.2</b>	<b>5,948.2</b>	<b>1,296.9</b>	<b>380.8</b>	<b>58.5</b>	<b>53.0</b>	<b>4,159.0</b>	<b>Gimhae-si</b>
-	-	1,271.7	639.9	131.5	1.5	-	498.8	Reservoir
-	-	2,823.2	380.7	-	-	5.0	2,437.5	Pumping Station
-	-	1,257.9	117.4	-	-	-	1,140.5	Pumping & Drainage Station
-	-	151.7	15.0	121.7	15.0	-	-	Drainage Station
-	-	222.1	88.3	67.3	6.0	31.0	29.5	Weir
-	-	211.6	55.6	50.3	36.0	17.0	52.7	Infiltration Gallery
-	-	10.0	-	10.0	-	-	-	Tube Well
-	-	-	-	-	-	-	-	Other Facilities

4. 수 리 시 설 별  
Paddy Field Area

면적 : 헥타아르

시군 및 시설별	합 계 Total								
	수 원 공 수 No. of Facilities				수 리 답 면 적 Irrigated Paddy Field Area				보조수원공 수혜면적 Irrigated by Supple- mentary Facilities
	계 Total	주 Main	보 조 Supple- mentary	부 속 Auxiliary	계 Total	구 역 내 On Project Area	구 역 외 Out of Project Area	기 타 Others	
<b>밀 양 시</b>	<b>643</b>	<b>346</b>	<b>194</b>	<b>103</b>	<b>8,946.7</b>	<b>8,910.9</b>	<b>35.8</b>	<b>-</b>	<b>2,578.0</b>
저 수 지	209	181	24	4	3,966.7	3,943.1	23.6	-	216.8
양 수 장	91	23	45	23	524.7	523.5	1.2	-	1,508.3
양 배 수 장	11	8	1	2	2,719.5	2,719.5	-	-	202.0
배 수 장	25	4	1	20	3.0	3.0	-	-	184.4
보	136	72	10	54	1,496.2	1,485.2	11.0	-	52.7
집 수 압 거	12	3	9	-	73.1	73.1	-	-	99.1
관 정	159	55	104	-	163.5	163.5	-	-	314.7
기 타 시 설	-	-	-	-	-	-	-	-	-
<b>거 제 시</b>	<b>439</b>	<b>288</b>	<b>124</b>	<b>27</b>	<b>2,237.9</b>	<b>2,093.4</b>	<b>6.0</b>	<b>138.5</b>	<b>277.3</b>
저 수 지	102	98	3	1	1,435.7	1,430.7	5.0	-	10.0
양 수 장	26	-	-	26	-	-	-	-	-
양 배 수 장	-	-	-	-	-	-	-	-	-
배 수 장	-	-	-	-	-	-	-	-	-
보	103	45	58	-	238.4	237.4	1.0	-	103.3
집 수 압 거	50	24	26	-	59.3	59.3	-	-	65.0
관 정	158	121	37	-	366.0	366.0	-	-	99.0
기 타 시 설	-	-	-	-	138.5	-	-	138.5	-
<b>양 산 시</b>	<b>290</b>	<b>200</b>	<b>88</b>	<b>2</b>	<b>1,918.8</b>	<b>1,458.4</b>	<b>460.4</b>	<b>-</b>	<b>417.1</b>
저 수 지	53	50	3	-	690.4	650.0	40.4	-	20.6
양 수 장	11	9	2	-	47.0	47.0	-	-	12.0
양 배 수 장	2	2	-	-	434.7	434.7	-	-	-
배 수 장	2	1	-	1	7.0	7.0	-	-	-
보	117	88	29	-	580.4	160.4	420.0	-	205.1
집 수 압 거	13	9	4	-	59.4	59.4	-	-	13.2
관 정	92	41	50	1	99.9	99.9	-	-	166.2
기 타 시 설	-	-	-	-	-	-	-	-	-
<b>의 령 군</b>	<b>495</b>	<b>246</b>	<b>218</b>	<b>31</b>	<b>4,610.3</b>	<b>4,498.1</b>	<b>112.2</b>	<b>-</b>	<b>1,648.1</b>
저 수 지	163	157	6	-	2,732.8	2,657.8	75.0	-	116.5
양 수 장	41	21	19	1	1,154.0	1,128.7	25.3	-	417.1
양 배 수 장	4	2	2	-	183.1	183.1	-	-	67.4
배 수 장	39	10	-	29	111.8	111.8	-	-	-
보	54	17	36	1	242.5	242.5	-	-	272.6
집 수 압 거	22	6	16	-	85.1	73.2	11.9	-	118.1
관 정	172	33	139	-	101.0	101.0	-	-	656.4
기 타 시 설	-	-	-	-	-	-	-	-	-

답 면 적 현 황  
by Irrigation Facilities

Area : ha

시 군 관 할 시 설 Facilities Operated by Si and Gun									Administrative Division  Irrigation Facilities
수 원 공 수 No. of Facilities				수 리 답 면 적 Irrigated Paddy Field Area				보조수원공 수혜면적 Irrigated by Supple- mentary Facilities	
계 Total	주 Main	보 조 Supple- mentary	부 속 Auxiliary	계 Total	구 역 내 On Project Area	구 역 외 Out of Project Area	기 타 Others		
<b>475</b>	<b>311</b>	<b>157</b>	<b>7</b>	<b>2,550.7</b>	<b>2,514.9</b>	<b>35.8</b>	<b>-</b>	<b>833.0</b>	<b>Miryang-si</b>
171	156	11	4	1,204.1	1,180.5	23.6	-	41.8	Reservoir
55	21	34	-	246.3	245.1	1.2	-	400.0	Pumping Station
3	3	-	-	30.9	30.9	-	-	-	Pumping & Drainage Station
7	4	-	3	3.0	3.0	-	-	-	Drainage Station
78	69	9	-	829.8	818.8	11.0	-	46.7	Weir
8	3	5	-	73.1	73.1	-	-	51.5	Infiltration Gallery
153	55	98	-	163.5	163.5	-	-	293.0	Tube Well
-	-	-	-	-	-	-	-	-	Other Facilities
<b>384</b>	<b>282</b>	<b>78</b>	<b>24</b>	<b>1,654.9</b>	<b>1,510.4</b>	<b>6.0</b>	<b>138.5</b>	<b>227.3</b>	<b>Geoje-si</b>
95	92	3	-	852.7	847.7	5.0	-	10.0	Reservoir
24	-	-	24	-	-	-	-	-	Pumping Station
-	-	-	-	-	-	-	-	-	Pumping & Drainage Station
-	-	-	-	-	-	-	-	-	Drainage Station
66	45	21	-	238.4	237.4	1.0	-	66.3	Weir
44	24	20	-	59.3	59.3	-	-	59.0	Infiltration Gallery
155	121	34	-	366.0	366.0	-	-	92.0	Tube Well
-	-	-	-	138.5	-	-	138.5	-	Other Facilities
<b>281</b>	<b>194</b>	<b>86</b>	<b>1</b>	<b>673.5</b>	<b>633.1</b>	<b>40.4</b>	<b>-</b>	<b>404.1</b>	<b>Yongsan-si</b>
50	47	3	-	299.8	259.4	40.4	-	20.6	Reservoir
10	9	1	-	47.0	47.0	-	-	2.0	Pumping Station
-	-	-	-	-	-	-	-	-	Pumping & Drainage Station
1	1	-	-	7.0	7.0	-	-	-	Drainage Station
116	87	29	-	160.4	160.4	-	-	205.1	Weir
13	9	4	-	59.4	59.4	-	-	13.2	Infiltration Gallery
91	41	49	1	99.9	99.9	-	-	163.2	Tube Well
-	-	-	-	-	-	-	-	-	Other Facilities
<b>340</b>	<b>191</b>	<b>149</b>	<b>-</b>	<b>1,527.9</b>	<b>1,422.5</b>	<b>105.4</b>	<b>-</b>	<b>426.3</b>	<b>Uiryeong-gun</b>
127	127	-	-	1,052.3	977.3	75.0	-	-	Reservoir
6	4	2	-	58.3	39.8	18.5	-	15.0	Pumping Station
-	-	-	-	-	-	-	-	-	Pumping & Drainage Station
10	10	-	-	111.8	111.8	-	-	-	Drainage Station
21	11	10	-	119.4	119.4	-	-	8.6	Weir
15	6	9	-	85.1	73.2	11.9	-	28.6	Infiltration Gallery
161	33	128	-	101.0	101.0	-	-	374.1	Tube Well
-	-	-	-	-	-	-	-	-	Other Facilities

4. 수 리 시 설 별  
Paddy Field Area

면적 : 헥타아르

시군 및 시설별	한 국 농 촌 공 사 관 할 시 설 Facilities Operated by KRC								
	수 원 공 수 No. of Facilities				수 리 답 면 적 Irrigated Paddy Field Area				보조수원공 수혜면적 Irrigated by Supplementary Facilities
	계 Total	주 Main	보 조 Supplementary	부 속 Auxiliary	계 Total	구 역 내 On Project Area	구 역 외 Out of Project Area	기 타 Others	
<b>밀 양 시</b>	<b>168</b>	<b>35</b>	<b>37</b>	<b>96</b>	<b>6,396.0</b>	<b>6,396.0</b>	-	-	<b>1,745.0</b>
저 수 지	38	25	13	-	2,762.6	2,762.6	-	-	175.0
양 수 장	36	2	11	23	278.4	278.4	-	-	1,108.3
양 배 수 장	8	5	1	2	2,688.6	2,688.6	-	-	202.0
배 수 장	18	-	1	17	-	-	-	-	184.4
보	58	3	1	54	666.4	666.4	-	-	6.0
집 수 압 거	4	-	4	-	-	-	-	-	47.6
관 정	6	-	6	-	-	-	-	-	21.7
기 타 시 설	-	-	-	-	-	-	-	-	-
<b>거 제 시</b>	<b>55</b>	<b>6</b>	<b>46</b>	<b>3</b>	<b>583.0</b>	<b>583.0</b>	-	-	<b>50.0</b>
저 수 지	7	6	-	1	583.0	583.0	-	-	-
양 수 장	2	-	-	2	-	-	-	-	-
양 배 수 장	-	-	-	-	-	-	-	-	-
배 수 장	-	-	-	-	-	-	-	-	-
보	37	-	37	-	-	-	-	-	37.0
집 수 압 거	6	-	6	-	-	-	-	-	6.0
관 정	3	-	3	-	-	-	-	-	7.0
기 타 시 설	-	-	-	-	-	-	-	-	-
<b>양 산 시</b>	<b>9</b>	<b>6</b>	<b>2</b>	<b>1</b>	<b>1,245.3</b>	<b>825.3</b>	<b>420.0</b>	-	<b>13.0</b>
저 수 지	3	3	-	-	390.6	390.6	-	-	-
양 수 장	1	-	1	-	-	-	-	-	10.0
양 배 수 장	2	2	-	-	434.7	434.7	-	-	-
배 수 장	1	-	-	1	-	-	-	-	-
보	1	1	-	-	420.0	-	420.0	-	-
집 수 압 거	-	-	-	-	-	-	-	-	-
관 정	1	-	1	-	-	-	-	-	3.0
기 타 시 설	-	-	-	-	-	-	-	-	-
<b>의 령 군</b>	<b>155</b>	<b>55</b>	<b>69</b>	<b>31</b>	<b>3,082.4</b>	<b>3,075.6</b>	<b>6.8</b>	-	<b>1,221.8</b>
저 수 지	36	30	6	-	1,680.5	1,680.5	-	-	116.5
양 수 장	35	17	17	1	1,095.7	1,088.9	6.8	-	402.1
양 배 수 장	4	2	2	-	183.1	183.1	-	-	67.4
배 수 장	29	-	-	29	-	-	-	-	-
보	33	6	26	1	123.1	123.1	-	-	264.0
집 수 압 거	7	-	7	-	-	-	-	-	89.5
관 정	11	-	11	-	-	-	-	-	282.3
기 타 시 설	-	-	-	-	-	-	-	-	-

답 면 적 현 황  
by Irrigation Facilities

Area : ha

답면적 Paddy Field Area	수리답율 (%) Percentage of Irrigated Paddy Field	한 발 빈 도 별 관 개 면 적 Irrigated Area by Frequency of Drought						Administrative Division Irrigation Facilities
		계 Total	평 년 Normal Years	3 년 3 Years	5 년 5 Years	7 년 7 Years	10년 이상 Over 10 Years	
<b>9,119.0</b>	<b>98.1</b>	<b>8,946.7</b>	<b>1,031.2</b>	<b>266.1</b>	<b>288.3</b>	<b>647.6</b>	<b>6,713.5</b>	<b>Miryang-si</b>
-	-	3,966.7	697.9	73.8	253.6	55.6	2,885.8	Reservoir
-	-	524.7	69.4	11.0	17.8	-	426.5	Pumping Station
-	-	2,719.5	14.0	-	6.9	-	2,698.6	Pumping & Drainage Station
-	-	3.0	3.0	-	-	-	-	Drainage Station
-	-	1,496.2	237.9	181.3	-	592.0	485.0	Weir
-	-	73.1	-	-	10.0	-	63.1	Infiltration Gallery
-	-	163.5	9.0	-	-	-	154.5	Tube Well
-	-	-	-	-	-	-	-	Other Facilities
<b>2,775.0</b>	<b>80.6</b>	<b>2,237.9</b>	<b>1,138.9</b>	<b>70.8</b>	<b>44.2</b>	<b>18.0</b>	<b>966.0</b>	<b>Geoje-si</b>
-	-	1,435.7	789.7	33.0	11.0	-	602.0	Reservoir
-	-	-	-	-	-	-	-	Pumping Station
-	-	-	-	-	-	-	-	Pumping & Drainage Station
-	-	-	-	-	-	-	-	Drainage Station
-	-	238.4	159.2	24.0	33.2	15.0	7.0	Weir
-	-	59.3	36.5	13.8	-	3.0	6.0	Infiltration Gallery
-	-	366.0	15.0	-	-	-	351.0	Tube Well
-	-	138.5	138.5	-	-	-	-	Other Facilities
<b>1,959.0</b>	<b>97.9</b>	<b>1,918.8</b>	<b>311.2</b>	<b>427.0</b>	<b>445.0</b>	<b>18.9</b>	<b>716.7</b>	<b>Yangsan-si</b>
-	-	690.4	242.6	411.5	3.0	8.0	25.3	Reservoir
-	-	47.0	-	-	-	-	47.0	Pumping Station
-	-	434.7	-	-	-	-	434.7	Pumping & Drainage Station
-	-	7.0	-	-	-	-	7.0	Drainage Station
-	-	580.4	34.1	15.5	424.0	10.9	95.9	Weir
-	-	59.4	-	-	-	-	59.4	Infiltration Gallery
-	-	99.9	34.5	-	18.0	-	47.4	Tube Well
-	-	-	-	-	-	-	-	Other Facilities
<b>5,281.0</b>	<b>87.3</b>	<b>4,610.3</b>	<b>1,189.2</b>	<b>572.9</b>	<b>129.7</b>	<b>4.9</b>	<b>2,713.6</b>	<b>Uiryeong-gun</b>
-	-	2,732.8	917.9	44.6	42.0	4.9	1,723.4	Reservoir
-	-	1,154.0	27.0	523.3	-	-	603.7	Pumping Station
-	-	183.1	-	-	-	-	183.1	Pumping & Drainage Station
-	-	111.8	65.7	-	-	-	46.1	Drainage Station
-	-	242.5	88.1	-	33.7	-	120.7	Weir
-	-	85.1	63.5	-	-	-	21.6	Infiltration Gallery
-	-	101.0	27.0	5.0	54.0	-	15.0	Tube Well
-	-	-	-	-	-	-	-	Other Facilities

4. 수 리 시 설 별  
Paddy Field Area

면적 : 헥타아르

시군 및 시설별	합 계 Total								
	수 원 공 수 No. of Facilities				수 리 답 면 적 Irrigated Paddy Field Area				보조수원공 수혜면적 Irrigated by Supple- mentary Facilities
	계 Total	주 Main	보 조 Supple- mentary	부 속 Auxiliary	계 Total	구 역 내 On Project Area	구 역 외 Out of Project Area	기 타 Others	
<b>합 안 군</b>	<b>608</b>	<b>285</b>	<b>300</b>	<b>23</b>	<b>7,209.4</b>	<b>7,183.8</b>	<b>25.6</b>	<b>-</b>	<b>6,739.7</b>
저 수 지	197	169	28	-	2,456.3	2,452.4	3.9	-	393.6
양 수 장	37	7	19	11	2,324.2	2,309.3	14.9	-	573.4
양 배 수 장	15	12	3	-	1,888.9	1,882.1	6.8	-	300.0
배 수 장	37	4	31	2	98.3	98.3	-	-	4,692.6
보	153	27	116	10	246.1	246.1	-	-	479.5
집 수 압 거	10	2	8	-	11.4	11.4	-	-	35.0
관 정	159	64	95	-	184.2	184.2	-	-	265.6
기 타 시 설	-	-	-	-	-	-	-	-	-
<b>창 념 군</b>	<b>646</b>	<b>353</b>	<b>265</b>	<b>28</b>	<b>7,675.2</b>	<b>7,137.6</b>	<b>537.6</b>	<b>-</b>	<b>4,682.3</b>
저 수 지	233	187	46	-	4,063.0	3,593.1	469.9	-	719.2
양 수 장	90	55	17	18	1,431.9	1,417.1	14.8	-	876.4
양 배 수 장	13	10	3	-	1,160.5	1,107.6	52.9	-	884.0
배 수 장	45	11	25	9	744.1	744.1	-	-	1,868.6
보	27	22	5	-	149.3	149.3	-	-	80.2
집 수 압 거	15	12	2	1	-	-	-	-	13.0
관 정	223	56	167	-	126.4	126.4	-	-	240.9
기 타 시 설	-	-	-	-	-	-	-	-	-
<b>고 성 군</b>	<b>915</b>	<b>678</b>	<b>130</b>	<b>107</b>	<b>7,188.6</b>	<b>7,168.7</b>	<b>19.9</b>	<b>-</b>	<b>737.3</b>
저 수 지	219	218	1	-	5,138.4	5,135.2	3.2	-	18.5
양 수 장	58	24	27	7	285.8	276.8	9.0	-	264.3
양 배 수 장	-	-	-	-	-	-	-	-	-
배 수 장	2	-	2	-	-	-	-	-	130.0
보	257	119	38	100	678.7	678.7	-	-	169.3
집 수 압 거	40	37	3	-	156.1	148.4	7.7	-	2.2
관 정	339	280	59	-	929.6	929.6	-	-	153.0
기 타 시 설	-	-	-	-	-	-	-	-	-
<b>남 해 군</b>	<b>447</b>	<b>261</b>	<b>171</b>	<b>15</b>	<b>2,957.5</b>	<b>2,941.8</b>	<b>15.7</b>	<b>-</b>	<b>1,063.6</b>
저 수 지	169	132	37	-	2,519.3	2,503.6	15.7	-	348.3
양 수 장	5	-	5	-	-	-	-	-	138.3
양 배 수 장	-	-	-	-	-	-	-	-	-
배 수 장	-	-	-	-	-	-	-	-	-
보	45	11	19	15	81.5	81.5	-	-	275.6
집 수 압 거	53	26	27	-	84.5	84.5	-	-	90.0
관 정	175	92	83	-	272.2	272.2	-	-	211.4
기 타 시 설	-	-	-	-	-	-	-	-	-

답 면 적 현 황  
by Irrigation Facilities

Area : ha

시 군 관 할 시 설 Facilities Operated by Si and Gun									Administrative Division  Irrigation Facilities
수 원 공 수 No. of Facilities				수 리 답 면 적 Irrigated Paddy Field Area				보조수원공 수혜면적 Irrigated by Supple- mentary Facilities	
계 Total	주 Main	보 조 Supple- mentary	부 속 Auxiliary	계 Total	구 역 내 On Project Area	구 역 외 Out of Project Area	기 타 Others		
<b>442</b>	<b>265</b>	<b>177</b>	<b>-</b>	<b>1,909.3</b>	<b>1,909.3</b>	<b>-</b>	<b>-</b>	<b>479.6</b>	<b>Haman-gun</b>
181	164	17	-	1,391.9	1,391.9	-	-	49.6	Reservoir
7	2	5	-	20.0	20.0	-	-	33.0	Pumping Station
4	4	-	-	47.7	47.7	-	-	-	Pumping & Drainage Station
6	2	4	-	8.0	8.0	-	-	50.0	Drainage Station
83	27	56	-	246.1	246.1	-	-	83.4	Weir
4	2	2	-	11.4	11.4	-	-	5.0	Infiltration Gallery
157	64	93	-	184.2	184.2	-	-	258.6	Tube Well
-	-	-	-	-	-	-	-	-	Other Facilities
<b>516</b>	<b>326</b>	<b>180</b>	<b>10</b>	<b>3,231.2</b>	<b>3,207.5</b>	<b>23.7</b>	<b>-</b>	<b>327.7</b>	<b>Changnyeong-gun</b>
186	171	15	-	1,496.5	1,472.8	23.7	-	64.7	Reservoir
59	49	6	4	549.8	549.8	-	-	60.0	Pumping Station
5	5	-	-	165.1	165.1	-	-	-	Pumping & Drainage Station
16	11	-	5	744.1	744.1	-	-	-	Drainage Station
23	22	1	-	149.3	149.3	-	-	19.8	Weir
14	12	1	1	-	-	-	-	10.0	Infiltration Gallery
213	56	157	-	126.4	126.4	-	-	173.2	Tube Well
-	-	-	-	-	-	-	-	-	Other Facilities
<b>711</b>	<b>625</b>	<b>85</b>	<b>1</b>	<b>3,960.0</b>	<b>3,940.1</b>	<b>19.9</b>	<b>-</b>	<b>363.0</b>	<b>Goseong-gun</b>
183	183	-	-	2,152.2	2,149.0	3.2	-	-	Reservoir
33	22	10	1	170.9	161.9	9.0	-	82.5	Pumping Station
-	-	-	-	-	-	-	-	-	Pumping & Drainage Station
-	-	-	-	-	-	-	-	-	Drainage Station
142	118	24	-	615.4	615.4	-	-	155.3	Weir
39	37	2	-	156.1	148.4	7.7	-	1.2	Infiltration Gallery
314	265	49	-	865.4	865.4	-	-	124.0	Tube Well
-	-	-	-	-	-	-	-	-	Other Facilities
<b>361</b>	<b>246</b>	<b>114</b>	<b>1</b>	<b>1,344.5</b>	<b>1,328.8</b>	<b>15.7</b>	<b>-</b>	<b>302.9</b>	<b>Namhae-gun</b>
121	117	4	-	906.3	890.6	15.7	-	-	Reservoir
1	-	1	-	-	-	-	-	2.0	Pumping Station
-	-	-	-	-	-	-	-	-	Pumping & Drainage Station
-	-	-	-	-	-	-	-	-	Drainage Station
15	11	3	1	81.5	81.5	-	-	12.0	Weir
51	26	25	-	84.5	84.5	-	-	83.5	Infiltration Gallery
173	92	81	-	272.2	272.2	-	-	205.4	Tube Well
-	-	-	-	-	-	-	-	-	Other Facilities

### 4. 수 리 시 설 별 Paddy Field Area

면적 : 헥타아르

시군 및 시설별	한 국 농 촌 공 사 관 할 시 설 Facilities Operated by KRC								
	수 원 공 수 No. of Facilities				수 리 답 면 적 Irrigated Paddy Field Area				보조수원공 수혜면적 Irrigated by Supplementary Facilities
	계 Total	주 Main	보 조 Supplementary	부 속 Auxiliary	계 Total	구 역 내 On Project Area	구 역 외 Out of Project Area	기 타 Others	
<b>합 안 군</b>	<b>166</b>	<b>20</b>	<b>123</b>	<b>23</b>	<b>5,300.1</b>	<b>5,274.5</b>	<b>25.6</b>	<b>-</b>	<b>6,260.1</b>
저 수 지	16	5	11	-	1,064.4	1,060.5	3.9	-	344.0
양 수 장	30	5	14	11	2,304.2	2,289.3	14.9	-	540.4
양 배 수 장	11	8	3	-	1,841.2	1,834.4	6.8	-	300.0
배 수 장	31	2	27	2	90.3	90.3	-	-	4,642.6
보	70	-	60	10	-	-	-	-	396.1
집 수 압 거	6	-	6	-	-	-	-	-	30.0
관 정	2	-	2	-	-	-	-	-	7.0
기 타 시 설	-	-	-	-	-	-	-	-	-
<b>창 념 군</b>	<b>130</b>	<b>27</b>	<b>85</b>	<b>18</b>	<b>4,444.0</b>	<b>3,930.1</b>	<b>513.9</b>	<b>-</b>	<b>4,354.6</b>
저 수 지	47	16	31	-	2,566.5	2,120.3	446.2	-	654.5
양 수 장	31	6	11	14	882.1	867.3	14.8	-	816.4
양 배 수 장	8	5	3	-	995.4	942.5	52.9	-	884.0
배 수 장	29	-	25	4	-	-	-	-	1,868.6
보	4	-	4	-	-	-	-	-	60.4
집 수 압 거	1	-	1	-	-	-	-	-	3.0
관 정	10	-	10	-	-	-	-	-	67.7
기 타 시 설	-	-	-	-	-	-	-	-	-
<b>고 성 군</b>	<b>204</b>	<b>53</b>	<b>45</b>	<b>106</b>	<b>3,228.6</b>	<b>3,228.6</b>	<b>-</b>	<b>-</b>	<b>374.3</b>
저 수 지	36	35	1	-	2,986.2	2,986.2	-	-	18.5
양 수 장	25	2	17	6	114.9	114.9	-	-	181.8
양 배 수 장	-	-	-	-	-	-	-	-	-
배 수 장	2	-	2	-	-	-	-	-	130.0
보	115	1	14	100	63.3	63.3	-	-	14.0
집 수 압 거	1	-	1	-	-	-	-	-	1.0
관 정	25	15	10	-	64.2	64.2	-	-	29.0
기 타 시 설	-	-	-	-	-	-	-	-	-
<b>남 해 군</b>	<b>86</b>	<b>15</b>	<b>57</b>	<b>14</b>	<b>1,613.0</b>	<b>1,613.0</b>	<b>-</b>	<b>-</b>	<b>760.7</b>
저 수 지	48	15	33	-	1,613.0	1,613.0	-	-	348.3
양 수 장	4	-	4	-	-	-	-	-	136.3
양 배 수 장	-	-	-	-	-	-	-	-	-
배 수 장	-	-	-	-	-	-	-	-	-
보	30	-	16	14	-	-	-	-	263.6
집 수 압 거	2	-	2	-	-	-	-	-	6.5
관 정	2	-	2	-	-	-	-	-	6.0
기 타 시 설	-	-	-	-	-	-	-	-	-

### 답 면 적 현 황 by Irrigation Facilities

Area : ha

답면적 Paddy Field Area	수리답율 (%) Percentage of Irrigated Paddy Field	한 발 빈 도 별 관 개 면 적 Irrigated Area by Frequency of Drought						Administrative Division Irrigation Facilities
		계 Total	평 년 Normal Years	3 년 3 Years	5 년 5 Years	7 년 7 Years	10년 이상 Over 10 Years	
<b>7,798.0</b>	<b>92.5</b>	<b>7,209.4</b>	<b>1,327.8</b>	<b>181.2</b>	<b>97.4</b>	<b>1,254.0</b>	<b>4,349.0</b>	<b>Haman-gun</b>
-	-	2,456.3	1,130.1	117.7	12.5	11.0	1,185.0	Reservoir
-	-	2,324.2	17.0	-	-	429.5	1,877.7	Pumping Station
-	-	1,888.9	13.0	-	-	813.5	1,062.4	Pumping & Drainage Station
-	-	98.3	-	-	36.9	-	61.4	Drainage Station
-	-	246.1	162.7	31.1	12.0	-	40.3	Weir
-	-	11.4	-	11.4	-	-	-	Infiltration Gallery
-	-	184.2	5.0	21.0	36.0	-	122.2	Tube Well
-	-	-	-	-	-	-	-	Other Facilities
<b>8,265.0</b>	<b>92.9</b>	<b>7,675.2</b>	<b>2,042.1</b>	<b>840.0</b>	<b>104.5</b>	<b>253.4</b>	<b>4,435.2</b>	<b>Changnyeong-gun</b>
-	-	4,063.0	1,204.1	514.6	41.4	24.8	2,278.1	Reservoir
-	-	1,431.9	193.3	14.8	17.2	222.6	984.0	Pumping Station
-	-	1,160.5	95.9	-	45.9	-	1,018.7	Pumping & Drainage Station
-	-	744.1	524.8	219.3	-	-	-	Drainage Station
-	-	149.3	-	91.3	-	-	58.0	Weir
-	-	-	-	-	-	-	-	Infiltration Gallery
-	-	126.4	24.0	-	-	6.0	96.4	Tube Well
-	-	-	-	-	-	-	-	Other Facilities
<b>7,635.0</b>	<b>94.2</b>	<b>7,188.6</b>	<b>3,289.7</b>	<b>199.7</b>	<b>337.6</b>	<b>28.4</b>	<b>3,333.2</b>	<b>Goseong-gun</b>
-	-	5,138.4	1,885.5	70.0	16.1	8.0	3,158.8	Reservoir
-	-	285.8	224.9	8.5	11.4	-	41.0	Pumping Station
-	-	-	-	-	-	-	-	Pumping & Drainage Station
-	-	-	-	-	-	-	-	Drainage Station
-	-	678.7	534.1	110.0	7.5	14.9	12.2	Weir
-	-	156.1	125.2	11.2	10.0	5.5	4.2	Infiltration Gallery
-	-	929.6	520.0	-	292.6	-	117.0	Tube Well
-	-	-	-	-	-	-	-	Other Facilities
<b>4,107.0</b>	<b>72.0</b>	<b>2,957.5</b>	<b>973.0</b>	<b>166.9</b>	<b>200.7</b>	<b>98.2</b>	<b>1,518.7</b>	<b>Namhae-gun</b>
-	-	2,519.3	898.0	145.2	195.7	92.2	1,188.2	Reservoir
-	-	-	-	-	-	-	-	Pumping Station
-	-	-	-	-	-	-	-	Pumping & Drainage Station
-	-	-	-	-	-	-	-	Drainage Station
-	-	81.5	-	7.0	-	-	74.5	Weir
-	-	84.5	61.5	10.0	5.0	6.0	2.0	Infiltration Gallery
-	-	272.2	13.5	4.7	-	-	254.0	Tube Well
-	-	-	-	-	-	-	-	Other Facilities

4. 수 리 시 설 별  
Paddy Field Area

면적 : 헥타아르

시군 및 시설별	합 계 Total								
	수 원 공 수 No. of Facilities				수 리 답 면 적 Irrigated Paddy Field Area				보조수원공 수혜면적 Irrigated by Supple- mentary Facilities
	계 Total	주 Main	보 조 Supple- mentary	부 속 Auxiliary	계 Total	구 역 내 On Project Area	구 역 외 Out of Project Area	기 타 Others	
<b>하 동 군</b>	<b>611</b>	<b>358</b>	<b>190</b>	<b>63</b>	<b>6,537.2</b>	<b>6,520.7</b>	<b>16.5</b>	<b>-</b>	<b>2,083.2</b>
저 수 지	157	142	15	-	4,750.0	4,743.5	6.5	-	1,313.5
양 수 장	28	9	4	15	338.3	328.3	10.0	-	47.0
양 배 수 장	3	1	-	2	172.7	172.7	-	-	-
배 수 장	17	2	-	15	39.8	39.8	-	-	-
보	239	96	112	31	932.9	932.9	-	-	554.6
집 수 압 거	10	8	2	-	39.4	39.4	-	-	16.1
관 정	157	100	57	-	264.1	264.1	-	-	152.0
기 타 시 설	-	-	-	-	-	-	-	-	-
<b>산 청 군</b>	<b>870</b>	<b>521</b>	<b>342</b>	<b>7</b>	<b>5,277.0</b>	<b>5,254.6</b>	<b>22.4</b>	<b>-</b>	<b>1,485.2</b>
저 수 지	218	175	43	-	2,117.3	2,111.9	5.4	-	247.2
양 수 장	53	26	27	-	690.3	690.3	-	-	298.7
양 배 수 장	-	-	-	-	-	-	-	-	-
배 수 장	1	-	-	1	-	-	-	-	-
보	272	211	55	6	2,173.9	2,156.9	17.0	-	304.6
집 수 압 거	103	21	82	-	50.5	50.5	-	-	278.7
관 정	223	88	135	-	245.0	245.0	-	-	356.0
기 타 시 설	-	-	-	-	-	-	-	-	-
<b>합 양 군</b>	<b>623</b>	<b>482</b>	<b>141</b>	<b>-</b>	<b>5,327.5</b>	<b>5,107.6</b>	<b>219.9</b>	<b>-</b>	<b>772.6</b>
저 수 지	191	189	2	-	3,264.1	3,145.0	119.1	-	11.4
양 수 장	30	17	13	-	92.4	92.4	-	-	70.0
양 배 수 장	-	-	-	-	-	-	-	-	-
배 수 장	-	-	-	-	-	-	-	-	-
보	245	158	87	-	1,633.9	1,533.1	100.8	-	596.3
집 수 압 거	42	4	38	-	12.6	12.6	-	-	88.9
관 정	115	114	1	-	324.5	324.5	-	-	6.0
기 타 시 설	-	-	-	-	-	-	-	-	-
<b>거 창 군</b>	<b>821</b>	<b>470</b>	<b>260</b>	<b>91</b>	<b>5,363.5</b>	<b>5,065.4</b>	<b>197.5</b>	<b>100.6</b>	<b>1,049.8</b>
저 수 지	179	143	5	31	2,999.0	2,884.8	114.2	-	14.7
양 수 장	38	8	17	13	57.9	57.9	-	-	85.3
양 배 수 장	-	-	-	-	-	-	-	-	-
배 수 장	-	-	-	-	-	-	-	-	-
보	342	185	112	45	1,831.9	1,760.1	71.8	-	615.6
집 수 압 거	59	6	51	2	71.0	59.5	11.5	-	151.3
관 정	203	128	75	-	303.1	303.1	-	-	182.9
기 타 시 설	-	-	-	-	100.6	-	-	100.6	-

답 면 적 현 황  
by Irrigation Facilities

Area : ha

시 군 관 할 시 설 Facilities Operated by Si and Gun									Administrative Division  Irrigation Facilities
수 원 공 수 No. of Facilities				수 리 답 면 적 Irrigated Paddy Field Area				보조수원공 수혜면적 Irrigated by Supple- mentary Facilities	
계 Total	주 Main	보 조 Supple- mentary	부 속 Auxiliary	계 Total	구 역 내 On Project Area	구 역 외 Out of Project Area	기 타 Others		
<b>516</b>	<b>343</b>	<b>170</b>	<b>3</b>	<b>1,935.2</b>	<b>1,918.7</b>	<b>16.5</b>	<b>-</b>	<b>667.4</b>	<b>Hadong-gun</b>
134	133	1	-	796.3	789.8	6.5	-	5.0	Reservoir
9	6	3	-	125.8	115.8	10.0	-	17.0	Pumping Station
-	-	-	-	-	-	-	-	-	Pumping & Drainage Station
5	2	-	3	39.8	39.8	-	-	-	Drainage Station
201	94	107	-	669.8	669.8	-	-	477.3	Weir
10	8	2	-	39.4	39.4	-	-	16.1	Infiltration Gallery
157	100	57	-	264.1	264.1	-	-	152.0	Tube Well
-	-	-	-	-	-	-	-	-	Other Facilities
<b>764</b>	<b>456</b>	<b>307</b>	<b>1</b>	<b>3,951.4</b>	<b>3,929.0</b>	<b>22.4</b>	<b>-</b>	<b>1,199.1</b>	<b>Sancheong-gun</b>
188	165	23	-	1,438.9	1,433.5	5.4	-	106.2	Reservoir
27	8	19	-	93.6	93.6	-	-	188.6	Pumping Station
-	-	-	-	-	-	-	-	-	Pumping & Drainage Station
1	-	-	1	-	-	-	-	-	Drainage Station
224	174	50	-	2,123.4	2,106.4	17.0	-	275.6	Weir
103	21	82	-	50.5	50.5	-	-	278.7	Infiltration Gallery
221	88	133	-	245.0	245.0	-	-	350.0	Tube Well
-	-	-	-	-	-	-	-	-	Other Facilities
<b>595</b>	<b>469</b>	<b>126</b>	<b>-</b>	<b>3,309.4</b>	<b>3,128.3</b>	<b>181.1</b>	<b>-</b>	<b>475.6</b>	<b>Hamyang-gun</b>
178	176	2	-	1,246.0	1,165.7	80.3	-	11.4	Reservoir
30	17	13	-	92.4	92.4	-	-	70.0	Pumping Station
-	-	-	-	-	-	-	-	-	Pumping & Drainage Station
-	-	-	-	-	-	-	-	-	Drainage Station
231	158	73	-	1,633.9	1,533.1	100.8	-	305.3	Weir
42	4	38	-	12.6	12.6	-	-	88.9	Infiltration Gallery
114	114	-	-	324.5	324.5	-	-	-	Tube Well
-	-	-	-	-	-	-	-	-	Other Facilities
<b>720</b>	<b>461</b>	<b>251</b>	<b>8</b>	<b>3,347.5</b>	<b>3,049.4</b>	<b>197.5</b>	<b>100.6</b>	<b>889.8</b>	<b>Geochang-gun</b>
139	134	5	-	983.0	868.8	114.2	-	14.7	Reservoir
31	8	17	6	57.9	57.9	-	-	85.3	Pumping Station
-	-	-	-	-	-	-	-	-	Pumping & Drainage Station
-	-	-	-	-	-	-	-	-	Drainage Station
289	185	104	-	1,831.9	1,760.1	71.8	-	461.6	Weir
59	6	51	2	71.0	59.5	11.5	-	151.3	Infiltration Gallery
202	128	74	-	303.1	303.1	-	-	176.9	Tube Well
-	-	-	-	100.6	-	-	100.6	-	Other Facilities

### 4. 수 리 시 설 별 Paddy Field Area

면적 : 헥타아르

시군 및 시설별	한 국 농 촌 공 사 관 할 시 설 Facilities Operated by KRC								
	수 원 공 수 No. of Facilities				수 리 답 면 적 Irrigated Paddy Field Area				보조수원공 수혜면적 Irrigated by Supplementary Facilities
	계 Total	주 Main	보 조 Supplementary	부 속 Auxiliary	계 Total	구 역 내 On Project Area	구 역 외 Out of Project Area	기 타 Others	
<b>하 동 군</b>	<b>95</b>	<b>15</b>	<b>20</b>	<b>60</b>	<b>4,602.0</b>	<b>4,602.0</b>	-	-	<b>1,415.8</b>
저 수 지	23	9	14	-	3,953.7	3,953.7	-	-	1,308.5
양 수 장	19	3	1	15	212.5	212.5	-	-	30.0
양 배 수 장	3	1	-	2	172.7	172.7	-	-	-
배 수 장	12	-	-	12	-	-	-	-	-
보	38	2	5	31	263.1	263.1	-	-	77.3
집 수 압 거	-	-	-	-	-	-	-	-	-
관 정	-	-	-	-	-	-	-	-	-
기 타 시 설	-	-	-	-	-	-	-	-	-
<b>산 청 군</b>	<b>106</b>	<b>65</b>	<b>35</b>	<b>6</b>	<b>1,325.6</b>	<b>1,325.6</b>	-	-	<b>286.1</b>
저 수 지	30	10	20	-	678.4	678.4	-	-	141.0
양 수 장	26	18	8	-	596.7	596.7	-	-	110.1
양 배 수 장	-	-	-	-	-	-	-	-	-
배 수 장	-	-	-	-	-	-	-	-	-
보	48	37	5	6	50.5	50.5	-	-	29.0
집 수 압 거	-	-	-	-	-	-	-	-	-
관 정	2	-	2	-	-	-	-	-	6.0
기 타 시 설	-	-	-	-	-	-	-	-	-
<b>함 양 군</b>	<b>28</b>	<b>13</b>	<b>15</b>	<b>-</b>	<b>2,018.1</b>	<b>1,979.3</b>	<b>38.8</b>	<b>-</b>	<b>297.0</b>
저 수 지	13	13	-	-	2,018.1	1,979.3	38.8	-	-
양 수 장	-	-	-	-	-	-	-	-	-
양 배 수 장	-	-	-	-	-	-	-	-	-
배 수 장	-	-	-	-	-	-	-	-	-
보	14	-	14	-	-	-	-	-	291.0
집 수 압 거	-	-	-	-	-	-	-	-	-
관 정	1	-	1	-	-	-	-	-	6.0
기 타 시 설	-	-	-	-	-	-	-	-	-
<b>거 창 군</b>	<b>101</b>	<b>9</b>	<b>9</b>	<b>83</b>	<b>2,016.0</b>	<b>2,016.0</b>	<b>-</b>	<b>-</b>	<b>160.0</b>
저 수 지	40	9	-	31	2,016.0	2,016.0	-	-	-
양 수 장	7	-	-	7	-	-	-	-	-
양 배 수 장	-	-	-	-	-	-	-	-	-
배 수 장	-	-	-	-	-	-	-	-	-
보	53	-	8	45	-	-	-	-	154.0
집 수 압 거	-	-	-	-	-	-	-	-	-
관 정	1	-	1	-	-	-	-	-	6.0
기 타 시 설	-	-	-	-	-	-	-	-	-

### 답 면 적 현 황 by Irrigation Facilities

Area : ha

답면적 Paddy Field Area	수리답율 (%) Percentage of Irrigated Paddy Field	한 발 빈 도 별 관 개 면 적 Irrigated Area by Frequency of Drought						Administrative Division Irrigation Facilities
		계 Total	평 년 Normal Years	3 년 3 Years	5 년 5 Years	7 년 7 Years	10년 이상 Over 10 Years	
<b>6,657.0</b>	<b>98.2</b>	<b>6,537.2</b>	<b>897.4</b>	<b>128.3</b>	<b>599.6</b>	<b>57.8</b>	<b>4,854.1</b>	<b>Hadong-gun</b>
-	-	4,750.0	692.7	51.0	59.8	-	3,946.5	Reservoir
-	-	338.3	89.0	-	76.2	-	173.1	Pumping Station
-	-	172.7	-	-	-	-	172.7	Pumping & Drainage Station
-	-	39.8	-	-	29.8	-	10.0	Drainage Station
-	-	932.9	101.7	77.3	196.8	45.0	512.1	Weir
-	-	39.4	-	-	-	2.7	36.7	Infiltration Gallery
-	-	264.1	14.0	-	237.0	10.1	3.0	Tube Well
-	-	-	-	-	-	-	-	Other Facilities
<b>6,147.0</b>	<b>85.8</b>	<b>5,277.0</b>	<b>2,647.6</b>	<b>166.9</b>	<b>515.9</b>	<b>166.6</b>	<b>1,780.0</b>	<b>Sancheong-gun</b>
-	-	2,117.3	1,416.8	5.2	18.6	3.4	673.3	Reservoir
-	-	690.3	233.8	-	24.0	-	432.5	Pumping Station
-	-	-	-	-	-	-	-	Pumping & Drainage Station
-	-	-	-	-	-	-	-	Drainage Station
-	-	2,173.9	955.0	155.2	464.3	163.2	436.2	Weir
-	-	50.5	18.0	6.5	-	-	26.0	Infiltration Gallery
-	-	245.0	24.0	-	9.0	-	212.0	Tube Well
-	-	-	-	-	-	-	-	Other Facilities
<b>5,388.0</b>	<b>98.9</b>	<b>5,327.5</b>	<b>1,528.2</b>	<b>508.7</b>	<b>461.2</b>	<b>405.6</b>	<b>2,423.8</b>	<b>Hamyang-gun</b>
-	-	3,264.1	1,290.8	217.0	42.0	-	1,714.3	Reservoir
-	-	92.4	6.9	4.1	37.1	-	44.3	Pumping Station
-	-	-	-	-	-	-	-	Pumping & Drainage Station
-	-	-	-	-	-	-	-	Drainage Station
-	-	1,633.9	206.0	154.7	376.1	405.6	491.5	Weir
-	-	12.6	-	4.2	-	-	8.4	Infiltration Gallery
-	-	324.5	24.5	128.7	6.0	-	165.3	Tube Well
-	-	-	-	-	-	-	-	Other Facilities
<b>6,976.0</b>	<b>76.9</b>	<b>5,363.5</b>	<b>1,223.8</b>	<b>445.3</b>	<b>1,444.6</b>	<b>691.6</b>	<b>1,558.2</b>	<b>Geochang-gun</b>
-	-	2,999.0	833.5	221.7	1,043.5	-	900.3	Reservoir
-	-	57.9	-	-	3.0	-	54.9	Pumping Station
-	-	-	-	-	-	-	-	Pumping & Drainage Station
-	-	-	-	-	-	-	-	Drainage Station
-	-	1,831.9	219.9	216.6	376.3	682.6	336.5	Weir
-	-	71.0	53.0	-	-	-	18.0	Infiltration Gallery
-	-	303.1	16.8	7.0	21.8	9.0	248.5	Tube Well
-	-	100.6	100.6	-	-	-	-	Other Facilities

4. 수 리 시 설 별  
Paddy Field Area

면적 : 헥타아르

시군 및 시설별	합 계 Total								
	수 원 공 수 No. of Facilities				수 리 답 면 적 Irrigated Paddy Field Area				보조수원공 수혜면적 Irrigated by Supple- mentary Facilities
	계 Total	주 Main	보 조 Supple- mentary	부 속 Auxiliary	계 Total	구 역 내 On Project Area	구 역 외 Out of Project Area	기 타 Others	
<b>합 천 군</b>	<b>1,079</b>	<b>832</b>	<b>210</b>	<b>37</b>	<b>7,272.6</b>	<b>7,124.0</b>	<b>148.6</b>	<b>-</b>	<b>861.5</b>
저 수 지	331	276	55	-	3,465.9	3,340.9	125.0	-	307.9
양 수 장	96	65	15	16	2,556.1	2,553.6	2.5	-	127.1
양 배 수 장	2	2	-	-	128.6	128.6	-	-	-
배 수 장	23	11	-	12	96.4	96.4	-	-	-
보	283	254	20	9	298.8	291.8	7.0	-	103.0
집 수 압 거	59	42	17	-	203.7	191.7	12.0	-	67.5
관 정	285	182	103	-	523.1	521.0	2.1	-	256.0
기 타 시 설	-	-	-	-	-	-	-	-	-
<b>제주특별자치도</b>	<b>23</b>	<b>12</b>	<b>11</b>	<b>-</b>	<b>96.0</b>	<b>96.0</b>	<b>-</b>	<b>-</b>	<b>219.3</b>
저 수 지	4	1	3	-	2.0	2.0	-	-	130.0
양 수 장	3	2	1	-	25.3	25.3	-	-	70.0
양 배 수 장	-	-	-	-	-	-	-	-	-
배 수 장	-	-	-	-	-	-	-	-	-
보	2	2	-	-	-	-	-	-	-
집 수 압 거	-	-	-	-	-	-	-	-	-
관 정	14	7	7	-	68.7	68.7	-	-	19.3
기 타 시 설	-	-	-	-	-	-	-	-	-
<b>제 주 시</b>	<b>8</b>	<b>4</b>	<b>4</b>	<b>-</b>	<b>29.7</b>	<b>29.7</b>	<b>-</b>	<b>-</b>	<b>200.0</b>
저 수 지	4	1	3	-	2.0	2.0	-	-	130.0
양 수 장	2	1	1	-	22.3	22.3	-	-	70.0
양 배 수 장	-	-	-	-	-	-	-	-	-
배 수 장	-	-	-	-	-	-	-	-	-
보	-	-	-	-	-	-	-	-	-
집 수 압 거	-	-	-	-	-	-	-	-	-
관 정	2	2	-	-	5.4	5.4	-	-	-
기 타 시 설	-	-	-	-	-	-	-	-	-
<b>서 귀 포 시</b>	<b>15</b>	<b>8</b>	<b>7</b>	<b>-</b>	<b>66.3</b>	<b>66.3</b>	<b>-</b>	<b>-</b>	<b>19.3</b>
저 수 지	-	-	-	-	-	-	-	-	-
양 수 장	1	1	-	-	3.0	3.0	-	-	-
양 배 수 장	-	-	-	-	-	-	-	-	-
배 수 장	-	-	-	-	-	-	-	-	-
보	2	2	-	-	-	-	-	-	-
집 수 압 거	-	-	-	-	-	-	-	-	-
관 정	12	5	7	-	63.3	63.3	-	-	19.3
기 타 시 설	-	-	-	-	-	-	-	-	-

답 면 적 현 황  
by Irrigation Facilities

Area : ha

시 군 관 할 시 설 Facilities Operated by Si and Gun									Administrative Division  Irrigation Facilities
수 원 공 수 No. of Facilities				수 리 답 면 적 Irrigated Paddy Field Area				보조수원공 수혜면적 Irrigated by Supple- mentary Facilities	
계 Total	주 Main	보 조 Supple- mentary	부 속 Auxiliary	계 Total	구 역 내 On Project Area	구 역 외 Out of Project Area	기 타 Others		
<b>934</b>	<b>798</b>	<b>136</b>	<b>-</b>	<b>3,985.1</b>	<b>3,836.5</b>	<b>148.6</b>	<b>-</b>	<b>399.2</b>	<b>Hapcheon-gun</b>
267	261	6	-	2,295.0	2,170.0	125.0	-	32.6	Reservoir
56	48	8	-	568.1	565.6	2.5	-	40.5	Pumping Station
-	-	-	-	-	-	-	-	-	Pumping & Drainage Station
11	11	-	-	96.4	96.4	-	-	-	Drainage Station
262	254	8	-	298.8	291.8	7.0	-	22.6	Weir
59	42	17	-	203.7	191.7	12.0	-	67.5	Infiltration Gallery
279	182	97	-	523.1	521.0	2.1	-	236.0	Tube Well
-	-	-	-	-	-	-	-	-	Other Facilities
<b>15</b>	<b>8</b>	<b>7</b>	<b>-</b>	<b>10.0</b>	<b>10.0</b>	<b>-</b>	<b>-</b>	<b>19.3</b>	<b>Jejuteukbyeoljachi-do</b>
1	1	-	-	2.0	2.0	-	-	-	Reservoir
1	1	-	-	3.0	3.0	-	-	-	Pumping Station
-	-	-	-	-	-	-	-	-	Pumping & Drainage Station
-	-	-	-	-	-	-	-	-	Drainage Station
2	2	-	-	-	-	-	-	-	Weir
-	-	-	-	-	-	-	-	-	Infiltration Gallery
11	4	7	-	5.0	5.0	-	-	19.3	Tube Well
-	-	-	-	-	-	-	-	-	Other Facilities
<b>1</b>	<b>1</b>	<b>-</b>	<b>-</b>	<b>2.0</b>	<b>2.0</b>	<b>-</b>	<b>-</b>	<b>-</b>	<b>Jeju-si</b>
1	1	-	-	2.0	2.0	-	-	-	Reservoir
-	-	-	-	-	-	-	-	-	Pumping Station
-	-	-	-	-	-	-	-	-	Pumping & Drainage Station
-	-	-	-	-	-	-	-	-	Drainage Station
-	-	-	-	-	-	-	-	-	Weir
-	-	-	-	-	-	-	-	-	Infiltration Gallery
-	-	-	-	-	-	-	-	-	Tube Well
-	-	-	-	-	-	-	-	-	Other Facilities
<b>14</b>	<b>7</b>	<b>7</b>	<b>-</b>	<b>8.0</b>	<b>8.0</b>	<b>-</b>	<b>-</b>	<b>19.3</b>	<b>Seogwipo-si</b>
-	-	-	-	-	-	-	-	-	Reservoir
1	1	-	-	3.0	3.0	-	-	-	Pumping Station
-	-	-	-	-	-	-	-	-	Pumping & Drainage Station
-	-	-	-	-	-	-	-	-	Drainage Station
2	2	-	-	-	-	-	-	-	Weir
-	-	-	-	-	-	-	-	-	Infiltration Gallery
11	4	7	-	5.0	5.0	-	-	19.3	Tube Well
-	-	-	-	-	-	-	-	-	Other Facilities



### 4. 수 리 시 설 별 Paddy Field Area

면적 : 헥타아르

시군 및 시설별	한 국 농 촌 공 사 관 할 시 설 Facilities Operated by KRC								
	수 원 공 수 No. of Facilities				수 리 답 면 적 Irrigated Paddy Field Area				보조수원공 수혜면적 Irrigated by Supplementary Facilities
	계 Total	주 Main	보 조 Supplementary	부 속 Auxiliary	계 Total	구 역 내 On Project Area	구 역 외 Out of Project Area	기 타 Others	
<b>합 천 군</b>	<b>145</b>	<b>34</b>	<b>74</b>	<b>37</b>	<b>3,287.5</b>	<b>3,287.5</b>	-	-	<b>462.3</b>
저 수 지	64	15	49	-	1,170.9	1,170.9	-	-	275.3
양 수 장	40	17	7	16	1,988.0	1,988.0	-	-	86.6
양 배 수 장	2	2	-	-	128.6	128.6	-	-	-
배 수 장	12	-	-	12	-	-	-	-	-
보	21	-	12	9	-	-	-	-	80.4
집 수 압 거	-	-	-	-	-	-	-	-	-
관 정	6	-	6	-	-	-	-	-	20.0
기 타 시 설	-	-	-	-	-	-	-	-	-
<b>제주특별자치도</b>	<b>8</b>	<b>4</b>	<b>4</b>	-	<b>86.0</b>	<b>86.0</b>	-	-	<b>200.0</b>
저 수 지	3	-	3	-	-	-	-	-	130.0
양 수 장	2	1	1	-	22.3	22.3	-	-	70.0
양 배 수 장	-	-	-	-	-	-	-	-	-
배 수 장	-	-	-	-	-	-	-	-	-
보	-	-	-	-	-	-	-	-	-
집 수 압 거	-	-	-	-	-	-	-	-	-
관 정	3	3	-	-	63.7	63.7	-	-	-
기 타 시 설	-	-	-	-	-	-	-	-	-
<b>제주 시</b>	<b>7</b>	<b>3</b>	<b>4</b>	-	<b>27.7</b>	<b>27.7</b>	-	-	<b>200.0</b>
저 수 지	3	-	3	-	-	-	-	-	130.0
양 수 장	2	1	1	-	22.3	22.3	-	-	70.0
양 배 수 장	-	-	-	-	-	-	-	-	-
배 수 장	-	-	-	-	-	-	-	-	-
보	-	-	-	-	-	-	-	-	-
집 수 압 거	-	-	-	-	-	-	-	-	-
관 정	2	2	-	-	5.4	5.4	-	-	-
기 타 시 설	-	-	-	-	-	-	-	-	-
<b>서귀포 시</b>	<b>1</b>	<b>1</b>	-	-	<b>58.3</b>	<b>58.3</b>	-	-	-
저 수 지	-	-	-	-	-	-	-	-	-
양 수 장	-	-	-	-	-	-	-	-	-
양 배 수 장	-	-	-	-	-	-	-	-	-
배 수 장	-	-	-	-	-	-	-	-	-
보	-	-	-	-	-	-	-	-	-
집 수 압 거	-	-	-	-	-	-	-	-	-
관 정	1	1	-	-	58.3	58.3	-	-	-
기 타 시 설	-	-	-	-	-	-	-	-	-

### 답 면 적 현 황 by Irrigation Facilities

Area : ha

답면적 Paddy Field Area	수리답율 (%) Percentage of Irrigated Paddy Field	한 발 빈 도 별 관 개 면 적 Irrigated Area by Frequency of Drought						Administrative Division Irrigation Facilities
		계 Total	평 년 Normal Years	3 년 3 Years	5 년 5 Years	7 년 7 Years	10년 이상 Over 10 Years	
<b>10,171.0</b>	<b>71.5</b>	<b>7,272.6</b>	<b>2,553.0</b>	<b>198.4</b>	<b>425.3</b>	<b>173.5</b>	<b>3,922.4</b>	<b>Hapcheon-gun</b>
-	-	3,465.9	1,907.9	43.8	115.7	154.0	1,244.5	Reservoir
-	-	2,556.1	340.9	37.8	-	7.5	2,169.9	Pumping Station
-	-	128.6	-	-	-	-	128.6	Pumping & Drainage Station
-	-	96.4	26.2	-	-	-	70.2	Drainage Station
-	-	298.8	153.5	50.8	-	5.0	89.5	Weir
-	-	203.7	89.0	43.0	4.0	4.0	63.7	Infiltration Gallery
-	-	523.1	35.5	23.0	305.6	3.0	156.0	Tube Well
-	-	-	-	-	-	-	-	Other Facilities
<b>101.0</b>	<b>95.0</b>	<b>96.0</b>	-	-	-	<b>58.3</b>	<b>37.7</b>	<b>Jejuteukbyeoljachi-do</b>
-	-	2.0	-	-	-	-	2.0	Reservoir
-	-	25.3	-	-	-	-	25.3	Pumping Station
-	-	-	-	-	-	-	-	Pumping & Drainage Station
-	-	-	-	-	-	-	-	Drainage Station
-	-	-	-	-	-	-	-	Weir
-	-	-	-	-	-	-	-	Infiltration Gallery
-	-	68.7	-	-	-	58.3	10.4	Tube Well
-	-	-	-	-	-	-	-	Other Facilities
<b>33.0</b>	<b>90.0</b>	<b>29.7</b>	-	-	-	-	<b>29.7</b>	<b>Jeju-si</b>
-	-	2.0	-	-	-	-	2.0	Reservoir
-	-	22.3	-	-	-	-	22.3	Pumping Station
-	-	-	-	-	-	-	-	Pumping & Drainage Station
-	-	-	-	-	-	-	-	Drainage Station
-	-	-	-	-	-	-	-	Weir
-	-	-	-	-	-	-	-	Infiltration Gallery
-	-	5.4	-	-	-	-	5.4	Tube Well
-	-	-	-	-	-	-	-	Other Facilities
<b>68.0</b>	<b>97.5</b>	<b>66.3</b>	-	-	-	<b>58.3</b>	<b>8.0</b>	<b>Seogwipo-si</b>
-	-	-	-	-	-	-	-	Reservoir
-	-	3.0	-	-	-	-	3.0	Pumping Station
-	-	-	-	-	-	-	-	Pumping & Drainage Station
-	-	-	-	-	-	-	-	Drainage Station
-	-	-	-	-	-	-	-	Weir
-	-	-	-	-	-	-	-	Infiltration Gallery
-	-	63.3	-	-	-	58.3	5.0	Tube Well
-	-	-	-	-	-	-	-	Other Facilities

### 5. 주 수 원 공 관 개 Size of Irrigated Area by Kind

면적 : 헥타아르

시도 및 시설별	계 Total		무 관 개 시설 수 No. of Non-Irrigation Facilities	시 설 규 모 별			
	개 소 수 No.	면 적 Area		소 계 Sub-total		1ha 미만 Less than 1ha	
				개 소 수 No.	면 적 Area	개 소 수 No.	면 적 Area
2 0 0 2	43,671	841,585.5	1,776	41,895	841,585.5	4	1.6
2 0 0 3	43,424	838,784.1	1,721	41,703	838,784.1	79	29.5
2 0 0 4	43,986	836,809.1	1,642	42,344	836,809.1	159	70.4
2 0 0 5	44,550	837,348.7	1,653	42,897	837,348.7	183	85.9
2 0 0 6	44,592	839,895.1	1,876	42,716	839,895.1	230	105.6
<b>2 0 0 7</b>	<b>44,255</b>	<b>829,143.7</b>	<b>1,855</b>	<b>42,400</b>	<b>829,143.7</b>	<b>272</b>	<b>128.1</b>
저 수 지	14,541	473,773.7	515	14,026	473,773.7	70	35.5
양 수 장	2,751	169,149.8	99	2,652	169,149.8	3	1.7
양 배 수 장	181	32,936.4	40	141	32,936.4	-	-
보	9,796	88,564.3	749	9,047	88,564.3	155	79.1
집 수 압 거	1,550	14,152.3	88	1,462	14,152.3	7	3.8
관 정	15,436	50,567.2	364	15,072	50,567.2	37	8.0
<b>서울특별시</b>	<b>13</b>	<b>202.5</b>	<b>12</b>	<b>1</b>	<b>202.5</b>	<b>-</b>	<b>-</b>
저 수 지	-	-	-	-	-	-	-
양 수 장	1	202.5	-	1	202.5	-	-
양 배 수 장	-	-	-	-	-	-	-
보	-	-	-	-	-	-	-
집 수 압 거	3	-	3	-	-	-	-
관 정	9	-	9	-	-	-	-
<b>부산광역시</b>	<b>202</b>	<b>5,323.7</b>	<b>22</b>	<b>180</b>	<b>5,323.7</b>	<b>-</b>	<b>-</b>
저 수 지	108	542.0	11	97	542.0	-	-
양 수 장	21	3,952.9	4	17	3,952.9	-	-
양 배 수 장	1	573.1	-	1	573.1	-	-
보	66	234.7	7	59	234.7	-	-
집 수 압 거	-	-	-	-	-	-	-
관 정	6	21.0	-	6	21.0	-	-
<b>대구광역시</b>	<b>317</b>	<b>5,856.1</b>	<b>32</b>	<b>285</b>	<b>5,856.1</b>	<b>4</b>	<b>1.0</b>
저 수 지	186	3,623.4	3	183	3,623.4	3	0.7
양 수 장	46	1,882.0	18	28	1,882.0	-	-
양 배 수 장	10	-	10	-	-	-	-
보	21	114.1	-	21	114.1	1	0.3
집 수 압 거	18	133.0	-	18	133.0	-	-
관 정	36	103.6	1	35	103.6	-	-

주: 면적은 구역내 수혜면적+구역외 수혜면적임.

### 규모별 시설 현황 and Number of Main Facilities

Area : ha

Irrigation Facilities by Size							Province Irrigation Facilities
10ha 미만 Less than 10ha		30ha 미만 Less than 30ha		50ha 미만 Less than 50ha		100ha 미만 Less than 100ha	
개 소 수 No.	면 적 Area	개 소 수 No.	면 적 Area	개 소 수 No.	면 적 Area	개 소 수 No.	
31,699	128,706.0	6,964	120,185.2	1,340	51,852.5	884	2 0 0 2
31,548	128,218.3	6,865	119,092.8	1,312	51,254.0	886	2 0 0 3
32,238	130,463.1	6,805	117,787.8	1,278	50,058.4	854	2 0 0 4
32,735	132,208.9	6,814	116,597.6	1,260	48,745.6	845	2 0 0 5
32,650	131,913.5	6,714	114,554.3	1,243	48,103.2	829	2 0 0 6
<b>32,507</b>	<b>130,599.4</b>	<b>6,497</b>	<b>111,283.4</b>	<b>1,237</b>	<b>47,961.2</b>	<b>840</b>	<b>2 0 0 7</b>
8,769	44,244.7	3,335	56,323.6	637	24,849.6	492	Reservoir
1,109	6,861.0	917	16,994.6	240	9,333.3	152	Pumping Station
32	196.8	33	603.2	18	694.7	23	Pumping & Drainage Station
6,733	28,472.9	1,685	28,987.6	278	10,629.4	143	Weir
1,059	4,939.9	324	5,381.5	52	2,002.0	16	Infiltration Gallery
14,805	45,884.1	203	2,992.9	12	452.2	14	Tube Well
-	-	-	-	-	-	-	- Seoul-teukbyeolsi
-	-	-	-	-	-	-	- Reservoir
-	-	-	-	-	-	-	- Pumping Station
-	-	-	-	-	-	-	- Pumping & Drainage Station
-	-	-	-	-	-	-	- Weir
-	-	-	-	-	-	-	- Infiltration Gallery
-	-	-	-	-	-	-	- Tube Well
<b>158</b>	<b>534.5</b>	<b>7</b>	<b>145.6</b>	<b>4</b>	<b>180.6</b>	<b>1</b>	<b>Busan-gwangyeoksi</b>
91	276.8	1	28.6	4	180.6	1	Reservoir
4	31.0	4	88.0	-	-	-	Pumping Station
-	-	-	-	-	-	-	Pumping & Drainage Station
57	205.7	2	29.0	-	-	-	Weir
-	-	-	-	-	-	-	Infiltration Gallery
6	21.0	-	-	-	-	-	Tube Well
<b>202</b>	<b>873.8</b>	<b>58</b>	<b>990.7</b>	<b>11</b>	<b>430.4</b>	<b>4</b>	<b>Daegu-gwangyeoksi</b>
120	516.8	48	787.6	5	200.6	3	Reservoir
11	63.6	9	187.1	5	188.8	1	Pumping Station
-	-	-	-	-	-	-	Pumping & Drainage Station
20	113.8	-	-	-	-	-	Weir
16	76.0	1	16.0	1	41.0	-	Infiltration Gallery
35	103.6	-	-	-	-	-	Tube Well

Note : Area = Project Benefitted Area + Out of Project Benefitted Area



5. 주 수 원 공 관 개  
Size of Irrigated Area by Kind

면적 : 헥타아르

시도 및 시설별	계 Total		무 관 개 시설 수 No. of Non-Irrigation Facilities	시 설 규 모 별			
	개 소 수 No.	면 적 Area		소 계 Sub-total		1ha 미 만 Less than 1ha	
				개 소 수 No.	면 적 Area	개 소 수 No.	면 적 Area
<b>인천광역시</b>	<b>404</b>	<b>10,718.7</b>	<b>8</b>	<b>396</b>	<b>10,718.7</b>	<b>1</b>	<b>0.3</b>
저 수 지	36	6,210.4	-	36	6,210.4	-	-
양 수 장	16	1,085.6	1	15	1,085.6	-	-
양 배 수 장	-	2,395.3	-	-	2,395.3	-	-
보	2	28.3	-	2	28.3	-	-
집 수 압 거	27	74.4	-	27	74.4	-	-
관 정	323	924.7	7	316	924.7	1	0.3
<b>광주광역시</b>	<b>316</b>	<b>8,459.7</b>	<b>-</b>	<b>316</b>	<b>8,459.7</b>	<b>1</b>	<b>0.9</b>
저 수 지	91	6,291.6	-	91	6,291.6	-	-
양 수 장	34	996.3	-	34	996.3	-	-
양 배 수 장	-	-	-	-	-	-	-
보	23	374.1	-	23	374.1	1	0.9
집 수 압 거	10	218.8	-	10	218.8	-	-
관 정	158	578.9	-	158	578.9	-	-
<b>대전광역시</b>	<b>372</b>	<b>1,920.2</b>	<b>3</b>	<b>369</b>	<b>1,920.2</b>	<b>33</b>	<b>7.4</b>
저 수 지	17	403.8	-	17	403.8	-	-
양 수 장	21	368.9	-	21	368.9	-	-
양 배 수 장	-	-	-	-	-	-	-
보	92	634.7	3	89	634.7	7	3.7
집 수 압 거	6	36.5	-	6	36.5	-	-
관 정	236	476.3	-	236	476.3	26	3.7
<b>울산광역시</b>	<b>843</b>	<b>8,312.8</b>	<b>19</b>	<b>824</b>	<b>8,312.8</b>	<b>29</b>	<b>15.9</b>
저 수 지	276	3,891.6	3	273	3,891.6	9	3.7
양 수 장	104	1,305.4	-	104	1,305.4	2	1.2
양 배 수 장	-	-	-	-	-	-	-
보	169	1,414.5	1	168	1,414.5	17	10.8
집 수 압 거	25	468.3	-	25	468.3	-	-
관 정	269	1,233.0	15	254	1,233.0	1	0.2
<b>경 기 도</b>	<b>3,055</b>	<b>72,017.7</b>	<b>170</b>	<b>2,885</b>	<b>72,017.7</b>	<b>9</b>	<b>5.5</b>
저 수 지	372	21,524.0	9	363	21,524.0	1	0.6
양 수 장	211	29,998.7	6	205	29,998.7	-	-
양 배 수 장	4	6,278.8	-	4	6,278.8	-	-
보	907	6,698.4	78	829	6,698.4	8	4.9
집 수 압 거	218	2,478.8	8	210	2,478.8	-	-
관 정	1,343	5,039.0	69	1,274	5,039.0	-	-

규 모 별 시 설 현 황  
and Number of Main Facilities

Area : ha

Irrigation Facilities by Size							Province Irrigation Facilities
10ha 미 만 Less than 10ha		30ha 미 만 Less than 30ha		50ha 미 만 Less than 50ha		100ha 미 만 Less than 100ha	
개 소 수 No.	면 적 Area	개 소 수 No.	면 적 Area	개 소 수 No.	면 적 Area	개 소 수 No.	
<b>356</b>	<b>1,061.7</b>	<b>13</b>	<b>248.1</b>	<b>8</b>	<b>336.2</b>	<b>4</b>	<b>Incheon-gwangyeoksi</b>
7	24.8	8	152.3	6	260.2	3	Reservoir
6	30.6	4	75.0	2	76.0	1	Pumping Station
-	-	-	-	-	-	-	Pumping & Drainage Station
1	7.5	1	20.8	-	-	-	Weir
27	74.4	-	-	-	-	-	Infiltration Gallery
315	924.4	-	-	-	-	-	Tube Well
<b>197</b>	<b>794.6</b>	<b>88</b>	<b>1,689.8</b>	<b>19</b>	<b>742.9</b>	<b>8</b>	<b>Gwangju-gwangyeoksi</b>
20	121.8	55	979.9	10	396.7	5	Reservoir
6	44.7	19	394.1	5	186.2	2	Pumping Station
-	-	-	-	-	-	-	Pumping & Drainage Station
11	39.2	8	177.0	2	90.0	1	Weir
2	10.0	6	138.8	2	70.0	-	Infiltration Gallery
158	578.9	-	-	-	-	-	Tube Well
<b>307</b>	<b>961.0</b>	<b>21</b>	<b>352.1</b>	<b>4</b>	<b>153.5</b>	<b>3</b>	<b>Daejeon-gwangyeoksi</b>
13	64.8	2	26.2	-	-	1	Reservoir
13	75.3	4	88.9	2	71.3	2	Pumping Station
-	-	-	-	-	-	-	Pumping & Drainage Station
66	329.8	14	219.0	2	82.2	-	Weir
5	18.5	1	18.0	-	-	-	Infiltration Gallery
210	472.6	-	-	-	-	-	Tube Well
<b>678</b>	<b>2,856.7</b>	<b>81</b>	<b>1,259.9</b>	<b>7</b>	<b>276.9</b>	<b>13</b>	<b>Ulsan-gwangyeoksi</b>
222	1,028.1	22	346.1	3	126.7	7	Reservoir
76	372.2	22	357.7	-	-	1	Pumping Station
-	-	-	-	-	-	-	Pumping & Drainage Station
128	482.7	13	218.8	3	104.2	5	Weir
23	113.7	1	10.5	-	-	-	Infiltration Gallery
229	860.0	23	326.8	1	46.0	-	Tube Well
<b>2,262</b>	<b>9,360.2</b>	<b>420</b>	<b>7,295.3</b>	<b>50</b>	<b>1,978.9</b>	<b>51</b>	<b>Gyeonggi-do</b>
184	976.3	98	1,727.9	8	341.7	19	Reservoir
63	393.0	66	1,216.3	19	730.9	22	Pumping Station
-	-	-	-	-	-	1	Pumping & Drainage Station
633	2,666.4	164	2,805.8	18	716.9	5	Weir
136	759.3	65	1,147.5	5	189.4	3	Infiltration Gallery
1,246	4,565.2	27	397.8	-	-	1	Tube Well



### 5. 주 수 원 공 관 개 Size of Irrigated Area by Kind

면적 : 헥타아르

시도 및 시설별	계 Total		무 관 개 시설 수 No. of Non-Irrigation Facilities	시 설 규 모 별			
	개 소 수 No.	면 적 Area		소 계 Sub-total		1ha 미 만 Less than 1ha	
				개 소 수 No.	면 적 Area	개 소 수 No.	면 적 Area
<b>강 원 도</b>	<b>2,890</b>	<b>37,261.3</b>	<b>119</b>	<b>2,771</b>	<b>37,261.3</b>	<b>50</b>	<b>19.7</b>
저 수 지	297	14,504.8	7	290	14,504.8	1	0.5
양 수 장	228	4,024.0	11	217	4,024.0	-	-
양 배 수 장	-	-	-	-	-	-	-
보	1,539	15,014.0	93	1,446	15,014.0	48	18.6
집 수 압 거	39	678.0	-	39	678.0	-	-
관 정	787	3,040.5	8	779	3,040.5	1	0.6
<b>충 청 북 도</b>	<b>3,118</b>	<b>45,222.3</b>	<b>164</b>	<b>2,954</b>	<b>45,222.3</b>	<b>64</b>	<b>32.4</b>
저 수 지	712	26,392.2	29	683	26,392.2	12	6.5
양 수 장	218	8,785.0	5	213	8,785.0	1	0.5
양 배 수 장	5	250.1	-	5	250.1	-	-
보	1,272	6,415.6	78	1,194	6,415.6	49	24.4
집 수 압 거	106	808.7	11	95	808.7	2	1.0
관 정	805	2,570.7	41	764	2,570.7	-	-
<b>충 청 남 도</b>	<b>4,902</b>	<b>129,209.5</b>	<b>171</b>	<b>4,731</b>	<b>129,209.5</b>	<b>20</b>	<b>11.6</b>
저 수 지	898	62,364.1	8	890	62,364.1	2	1.0
양 수 장	353	42,639.5	26	327	42,639.5	-	-
양 배 수 장	18	4,859.2	13	5	4,859.2	-	-
보	1,046	9,941.6	86	960	9,941.6	15	9.9
집 수 압 거	306	2,520.9	16	290	2,520.9	-	-
관 정	2,281	6,884.2	22	2,259	6,884.2	3	0.7
<b>전 라 북 도</b>	<b>5,096</b>	<b>126,666.6</b>	<b>83</b>	<b>5,013</b>	<b>126,666.6</b>	<b>16</b>	<b>9.5</b>
저 수 지	2,095	100,037.0	63	2,032	100,037.0	11	6.8
양 수 장	216	6,037.8	2	214	6,037.8	-	-
양 배 수 장	1	7,625.9	-	1	7,625.9	-	-
보	710	6,241.3	7	703	6,241.3	-	-
집 수 압 거	185	917.0	5	180	917.0	4	2.2
관 정	1,889	5,807.6	6	1,883	5,807.6	1	0.5

### 규 모 별 시 설 현 황 and Number of Main Facilities

Area : ha

Irrigation Facilities by Size							Province Irrigation Facilities
10ha 미 만 Less than 10ha		30ha 미 만 Less than 30ha		50ha 미 만 Less than 50ha		100ha 미 만 Less than 100ha	
개 소 수 No.	면 적 Area	개 소 수 No.	면 적 Area	개 소 수 No.	면 적 Area	개 소 수 No.	
<b>2,020</b>	<b>7,922.5</b>	<b>501</b>	<b>8,782.2</b>	<b>94</b>	<b>3,641.6</b>	<b>51</b>	<b>Gangwon-do</b>
149	790.8	65	1,083.9	16	619.6	19	Reservoir
117	697.3	70	1,188.7	17	654.5	7	Pumping Station
-	-	-	-	-	-	-	Pumping & Drainage Station
991	3,926.6	323	5,849.9	54	2,085.8	21	Weir
16	101.6	16	254.6	6	241.7	1	Infiltration Gallery
747	2,406.2	27	405.1	1	40.0	3	Tube Well
<b>2,422</b>	<b>9,495.4</b>	<b>279</b>	<b>4,454.2</b>	<b>45</b>	<b>1,715.5</b>	<b>66</b>	<b>Chungcheongbuk-do</b>
481	2,431.0	77	1,212.1	11	432.9	41	Reservoir
108	633.0	57	979.0	15	595.3	16	Pumping Station
-	-	1	10.1	1	41.0	3	Pumping & Drainage Station
1,010	3,623.7	112	1,768.6	16	560.0	6	Weir
69	380.5	22	340.9	2	86.3	-	Infiltration Gallery
754	2,427.2	10	143.5	-	-	-	Tube Well
<b>3,665</b>	<b>13,868.8</b>	<b>703</b>	<b>12,259.4</b>	<b>129</b>	<b>4,965.6</b>	<b>73</b>	<b>Chungcheongnam-do</b>
404	2,329.6	286	4,965.2	58	2,220.5	51	Reservoir
108	730.2	136	2,552.3	30	1,196.7	12	Pumping Station
-	-	-	-	-	-	-	Pumping & Drainage Station
705	3,140.6	192	3,375.2	33	1,266.7	9	Weir
208	1,202.1	77	1,136.0	5	182.8	-	Infiltration Gallery
2,240	6,466.3	12	230.7	3	98.9	1	Tube Well
<b>4,065</b>	<b>15,849.1</b>	<b>648</b>	<b>10,954.6</b>	<b>113</b>	<b>4,424.9</b>	<b>70</b>	<b>Jeollabuk-do</b>
1,384	6,597.8	421	6,949.9	73	2,871.9	55	Reservoir
96	553.1	82	1,518.0	22	843.2	5	Pumping Station
-	-	-	-	-	-	-	Pumping & Drainage Station
547	2,485.5	129	2,224.5	15	591.8	10	Weir
160	476.6	12	191.2	3	118.0	-	Infiltration Gallery
1,878	5,736.1	4	71.0	-	-	-	Tube Well



### 5. 주 수 원 공 관 개 Size of Irrigated Area by Kind

면적 : 헥타아르

시도 및 시설별	계 Total		무 관 개 시 설 수  No. of Non-Irrigation Facilities	시 설 규 모 별			
	개 소 수  No.	면 적  Area		소 계 Sub-total		1ha 미 만 Less than 1ha	
				개 소 수 No.	면 적 Area	개 소 수 No.	면 적 Area
<b>전 라 남 도</b>	<b>7,313</b>	<b>151,557.8</b>	<b>88</b>	<b>7,225</b>	<b>151,557.8</b>	<b>17</b>	<b>8.8</b>
저 수 지	2,741	104,240.7	21	2,720	104,240.7	9	4.3
양 수 장	222	24,486.4	-	222	24,486.4	-	-
양 배 수 장	16	590.6	1	15	590.6	-	-
보	697	9,510.5	13	684	9,510.5	7	3.9
집 수 압 거	151	1,255.9	11	140	1,255.9	1	.6
관 정	3,486	11,473.7	42	3,444	11,473.7	-	-
<b>경 상 북 도</b>	<b>8,208</b>	<b>129,430.7</b>	<b>384</b>	<b>7,824</b>	<b>129,430.7</b>	<b>17</b>	<b>8.9</b>
저 수 지	3,866	72,325.2	221	3,645	72,325.2	12	5.7
양 수 장	664	27,377.2	6	658	27,377.2	-	-
양 배 수 장	19	701.6	-	19	701.6	-	-
보	1,794	19,659.8	93	1,701	19,659.8	2	1.7
집 수 압 거	214	3,246.8	2	212	3,246.8	-	-
관 정	1,651	6,120.1	62	1,589	6,120.1	3	1.5
<b>경 상 남 도</b>	<b>7,194</b>	<b>96,888.1</b>	<b>574</b>	<b>6,620</b>	<b>96,888.1</b>	<b>11</b>	<b>6.2</b>
저 수 지	2,845	51,420.9	140	2,705	51,420.9	10	5.7
양 수 장	394	15,982.3	20	374	15,982.3	-	-
양 배 수 장	107	9,661.8	16	91	9,661.8	-	-
보	1,456	12,282.7	288	1,168	12,282.7	-	-
집 수 압 거	242	1,315.2	32	210	1,315.2	-	-
관 정	2,150	6,225.2	78	2,072	6,225.2	1	0.5
<b>제주특별자치도</b>	<b>12</b>	<b>96.0</b>	<b>6</b>	<b>6</b>	<b>96.0</b>	<b>-</b>	<b>-</b>
저 수 지	1	2.0	-	1	2.0	-	-
양 수 장	2	25.3	-	2	25.3	-	-
양 배 수 장	-	-	-	-	-	-	-
보	2	-	2	-	-	-	-
집 수 압 거	-	-	-	-	-	-	-
관 정	7	68.7	4	3	68.7	-	-

### 규모 별 시 설 현 황 and Number of Main Facilities

Area : ha

Irrigation Facilities by Size							Province Irrigation Facilities
10ha 미 만 Less than 10ha		30ha 미 만 Less than 30ha		50ha 미 만 Less than 50ha		100ha 미 만 Less than 100ha	
개 소 수 No.	면 적 Area	개 소 수 No.	면 적 Area	개 소 수 No.	면 적 Area	개 소 수 No.	
<b>5,220</b>	<b>20,632.4</b>	<b>1,366</b>	<b>23,838.6</b>	<b>264</b>	<b>10,292.5</b>	<b>151</b>	<b>Jeollanam-do</b>
1,197	6,929.9	1,018	17,926.3	220	8,595.1	113	Reservoir
55	445.7	94	1,766.6	25	953.0	19	Pumping Station
6	42.0	4	81.0	1	39.0	3	Pumping & Drainage Station
483	2,292.5	151	2,568.3	14	550.1	16	Weir
96	398.0	39	702.0	4	155.3	-	Infiltration Gallery
3,383	10,524.3	60	794.4	-	-	-	Tube Well
<b>5,779</b>	<b>24,448.9</b>	<b>1,360</b>	<b>23,276.7</b>	<b>299</b>	<b>11,551.8</b>	<b>188</b>	<b>Gyeongsangbuk-do</b>
2,628	12,160.5	677	11,152.5	125	4,801.4	81	Reservoir
268	1,705.4	250	4,673.4	61	2,412.3	34	Pumping Station
6	21.0	4	82.0	3	118.0	5	Pumping & Drainage Station
1,224	5,350.8	332	5,753.0	81	3,121.8	50	Weir
114	525.9	65	1,114.3	22	831.0	10	Infiltration Gallery
1,539	4,685.3	32	501.5	7	267.3	8	Tube Well
<b>5,172</b>	<b>21,924.4</b>	<b>951</b>	<b>15,713.9</b>	<b>190</b>	<b>7,269.9</b>	<b>156</b>	<b>Gyeongsangnam-do</b>
1,868	9,993.7	557	8,985.1	98	3,801.7	93	Reservoir
177	1,082.9	99	1,887.2	37	1,425.1	30	Pumping Station
20	133.8	24	430.1	13	496.7	11	Pumping & Drainage Station
857	3,808.1	244	3,977.7	40	1,459.9	20	Weir
187	803.3	19	311.7	2	86.5	2	Infiltration Gallery
2,063	6,102.6	8	122.1	-	-	-	Tube Well
<b>4</b>	<b>15.4</b>	<b>1</b>	<b>22.3</b>	<b>-</b>	<b>-</b>	<b>1</b>	<b>Jeju특별자치도</b>
1	2.0	-	-	-	-	-	Reservoir
1	3.0	1	22.3	-	-	-	Pumping Station
-	-	-	-	-	-	-	Pumping & Drainage Station
-	-	-	-	-	-	-	Weir
-	-	-	-	-	-	-	Infiltration Gallery
2	10.4	-	-	-	-	-	1 Tube Well







6. 준 공 년 도 별  
Status of Irrigation Facilities

면적 : 헥타아르

시도 및 시설별	1972 ~ 1976					1977 ~ 1981				
	수원공수계 Total No. of Facilities	주 수 원 공 Main Facilities		보 조 수원공수 No. of Supple- mentary Facilities	부 속 시 설 수 No. of Auxiliary Facilities	수원공수계 Total No. of Facilities	주 수 원 공 Main Facilities		보 조 수원공수 No. of Supple- mentary Facilities	부 속 시 설 수 No. of Auxiliary Facilities
		수원공수 No. of Facilities	면 적 Area				수원공수 No. of Facilities	면 적 Area		
<b>총 계</b>	<b>4,750</b>	<b>2,758</b>	<b>98,119.1</b>	<b>1,675</b>	<b>317</b>	<b>6,303</b>	<b>3,622</b>	<b>69,494.4</b>	<b>2,166</b>	<b>515</b>
저 수 지	702	625	42,707.2	71	6	564	494	27,477.9	67	3
양 수 장	440	214	22,465.3	153	73	1,361	702	22,733.6	492	167
양 배 수 장	8	8	17,102.2	-	-	9	5	755.9	4	-
배 수 장	15	5	190.0	2	8	25	4	49.1	15	6
보	3,153	1,716	13,887.7	1,233	204	2,620	1,378	13,060.1	980	262
집 수 압 거	326	157	1,592.3	143	26	625	418	3,513.2	131	76
관 정	106	33	174.4	73	-	1,099	621	1,904.6	477	1
<b>서울특별시</b>	<b>1</b>	<b>1</b>	<b>-</b>	<b>-</b>	<b>-</b>	<b>10</b>	<b>8</b>	<b>-</b>	<b>-</b>	<b>2</b>
저 수 지	-	-	-	-	-	-	-	-	-	-
양 수 장	-	-	-	-	-	2	-	-	-	2
양 배 수 장	-	-	-	-	-	-	-	-	-	-
배 수 장	-	-	-	-	-	-	-	-	-	-
보	-	-	-	-	-	-	-	-	-	-
집 수 압 거	1	1	-	-	-	2	2	-	-	-
관 정	-	-	-	-	-	6	6	-	-	-
<b>부산광역시</b>	<b>28</b>	<b>27</b>	<b>536.7</b>	<b>1</b>	<b>-</b>	<b>12</b>	<b>12</b>	<b>63.5</b>	<b>-</b>	<b>-</b>
저 수 지	-	-	-	-	-	1	1	2.0	-	-
양 수 장	3	3	449.5	-	-	3	3	40.0	-	-
양 배 수 장	-	-	-	-	-	-	-	-	-	-
배 수 장	-	-	-	-	-	-	-	-	-	-
보	24	24	87.2	-	-	8	8	21.5	-	-
집 수 압 거	1	-	-	1	-	-	-	-	-	-
관 정	-	-	-	-	-	-	-	-	-	-
<b>대구광역시</b>	<b>13</b>	<b>10</b>	<b>1,306.1</b>	<b>2</b>	<b>1</b>	<b>30</b>	<b>16</b>	<b>323.0</b>	<b>5</b>	<b>9</b>
저 수 지	7	7	1,299.1	-	-	10	9	284.0	1	-
양 수 장	3	2	3.0	1	-	14	7	39.0	3	4
양 배 수 장	-	-	-	-	-	-	-	-	-	-
배 수 장	-	-	-	-	-	-	-	-	-	-
보	3	1	4.0	1	1	6	-	-	1	5
집 수 압 거	-	-	-	-	-	-	-	-	-	-
관 정	-	-	-	-	-	-	-	-	-	-
<b>인천광역시</b>	<b>14</b>	<b>12</b>	<b>2,563.6</b>	<b>-</b>	<b>2</b>	<b>36</b>	<b>29</b>	<b>1,998.2</b>	<b>2</b>	<b>5</b>
저 수 지	5	5	146.0	-	-	8	8	1,920.5	-	-
양 수 장	4	2	3.4	-	2	11	4	41.0	2	5
양 배 수 장	-	-	2,395.3	-	-	-	-	-	-	-
배 수 장	-	-	-	-	-	-	-	-	-	-
보	1	1	7.5	-	-	-	-	-	-	-
집 수 압 거	4	4	11.4	-	-	15	15	35.0	-	-
관 정	-	-	-	-	-	2	2	1.7	-	-

수 리 시 설 현 황  
Completed by Year

Area : ha

Province Irrigation Facilities	1982 ~ 1986					1987 ~ 2007				
	수원공수계 Total No. of Facilities	주 수 원 공 Main Facilities		보 조 수원공수 No. of Supple- mentary Facilities	부 속 시 설 수 No. of Auxiliary Facilities	수원공수계 Total No. of Facilities	주 수 원 공 Main Facilities		보 조 수원공수 No. of Supple- mentary Facilities	부 속 시 설 수 No. of Auxiliary Facilities
		수원공수 No. of Facilities	면 적 Area				수원공수 No. of Facilities	면 적 Area		
<b>Total</b>	<b>4,410</b>	<b>2,297</b>	<b>81,121.5</b>	<b>1,752</b>	<b>361</b>	<b>23,764</b>	<b>15,975</b>	<b>188,783.3</b>	<b>6,549</b>	<b>1,240</b>
Reservoir	308	280	25,003.2	24	4	527	491	71,405.1	33	3
Pumping Station	903	390	43,027.1	334	179	2,754	977	60,160.9	1,291	486
Pumping & Drainage Station	13	4	3,957.8	6	3	65	30	4,434.7	15	20
Drainage Station	66	7	117.0	23	36	653	100	2,478.6	167	386
Weir	1,039	427	4,243.2	516	96	2,094	1,189	6,229.8	750	155
Infiltration Gallery	192	81	1,272.5	77	34	176	90	1,424.6	54	32
Tube Well	1,889	1,108	3,500.7	772	9	17,495	13,098	42,649.6	4,239	158
<b>Seoul-teukbyeolsi</b>	<b>-</b>	<b>-</b>	<b>-</b>	<b>-</b>	<b>-</b>	<b>4</b>	<b>4</b>	<b>202.5</b>	<b>-</b>	<b>-</b>
Reservoir	-	-	-	-	-	-	-	-	-	-
Pumping Station	-	-	-	-	-	1	1	202.5	-	-
Pumping & Drainage Station	-	-	-	-	-	-	-	-	-	-
Drainage Station	-	-	-	-	-	-	-	-	-	-
Weir	-	-	-	-	-	-	-	-	-	-
Infiltration Gallery	-	-	-	-	-	-	-	-	-	-
Tube Well	-	-	-	-	-	3	3	-	-	-
<b>Busan-gwangyeoksi</b>	<b>3</b>	<b>3</b>	<b>8.0</b>	<b>-</b>	<b>-</b>	<b>141</b>	<b>17</b>	<b>3,856.4</b>	<b>121</b>	<b>3</b>
Reservoir	-	-	-	-	-	2	2	28.6	-	-
Pumping Station	1	1	-	-	-	24	8	3,233.7	14	2
Pumping & Drainage Station	-	-	-	-	-	1	1	573.1	-	-
Drainage Station	-	-	-	-	-	1	-	-	-	1
Weir	2	2	8.0	-	-	-	-	-	-	-
Infiltration Gallery	-	-	-	-	-	-	-	-	-	-
Tube Well	-	-	-	-	-	113	6	21.0	107	-
<b>Daegu-gwangyeoksi</b>	<b>39</b>	<b>31</b>	<b>119.3</b>	<b>4</b>	<b>4</b>	<b>219</b>	<b>45</b>	<b>1,692.4</b>	<b>152</b>	<b>22</b>
Reservoir	-	-	-	-	-	3	3	145.0	-	-
Pumping Station	16	12	61.0	2	2	29	14	1,489.4	13	2
Pumping & Drainage Station	-	-	-	-	-	4	-	-	3	1
Drainage Station	3	2	-	-	1	26	8	-	5	13
Weir	3	2	10.0	-	1	9	1	5.0	3	5
Infiltration Gallery	-	-	-	-	-	-	-	-	-	-
Tube Well	17	15	48.3	2	-	148	19	53.0	128	1
<b>Incheon-gwangyeoksi</b>	<b>40</b>	<b>25</b>	<b>258.7</b>	<b>12</b>	<b>3</b>	<b>476</b>	<b>317</b>	<b>3,853.9</b>	<b>151</b>	<b>8</b>
Reservoir	3	3	202.5	-	-	8	8	2,652.2	-	-
Pumping Station	8	2	12.0	3	3	27	6	295.1	14	7
Pumping & Drainage Station	-	-	-	-	-	-	-	-	-	-
Drainage Station	-	-	-	-	-	-	-	-	-	-
Weir	-	-	-	-	-	2	1	20.8	1	-
Infiltration Gallery	1	1	7.0	-	-	-	-	-	-	-
Tube Well	28	19	37.2	9	-	439	302	885.8	136	1

6. 준 공 년 도 별  
Status of Irrigation Facilities

면적 : 헥타아르

시도 및 시설별	계 Total					1945년 이전 Before 1945				
	수원공수계 Total No. of Facilities	주 수 원 공 Main Facilities		보 조 수원공수 No. of Supple- mentary Facilities	부 속 시 설 수 No. of Auxiliary Facilities	수원공수계 Total No. of Facilities	주 수 원 공 Main Facilities		보 조 수원공수 No. of Supple- mentary Facilities	부 속 시 설 수 No. of Auxiliary Facilities
		수원공수 No. of Facilities	면 적 Area				수원공수 No. of Facilities	면 적 Area		
<b>광주광역시</b>	<b>466</b>	<b>316</b>	<b>8,459.7</b>	<b>150</b>	-	<b>93</b>	<b>54</b>	<b>1,283.0</b>	<b>39</b>	-
저 수 지	141	91	6,291.6	50	-	82	47	1,023.0	35	-
양 수 장	63	34	996.3	29	-	1	1	88.0	-	-
양 배 수 장	-	-	-	-	-	-	-	-	-	-
배 수 장	-	-	-	-	-	-	-	-	-	-
보	53	23	374.1	30	-	10	6	172.0	4	-
집 수 압 거	11	10	218.8	1	-	-	-	-	-	-
관 정	198	158	578.9	40	-	-	-	-	-	-
<b>대전광역시</b>	<b>432</b>	<b>372</b>	<b>1,920.2</b>	<b>38</b>	<b>22</b>	<b>38</b>	<b>38</b>	<b>363.0</b>	-	-
저 수 지	17	17	403.8	-	-	3	3	16.7	-	-
양 수 장	27	21	368.9	-	6	-	-	-	-	-
양 배 수 장	-	-	-	-	-	-	-	-	-	-
배 수 장	-	-	-	-	-	-	-	-	-	-
보	97	92	634.7	1	4	35	35	346.3	-	-
집 수 압 거	14	6	36.5	8	-	-	-	-	-	-
관 정	277	236	476.3	29	12	-	-	-	-	-
<b>울산광역시</b>	<b>1,156</b>	<b>843</b>	<b>8,312.8</b>	<b>278</b>	<b>35</b>	<b>257</b>	<b>180</b>	<b>1,151.5</b>	<b>76</b>	<b>1</b>
저 수 지	374	276	3,891.6	93	5	193	137	979.4	55	1
양 수 장	145	104	1,305.4	33	8	2	-	-	2	-
양 배 수 장	-	-	-	-	-	-	-	-	-	-
배 수 장	1	-	-	-	1	-	-	-	-	-
보	274	169	1,414.5	96	9	61	42	163.9	19	-
집 수 압 거	66	25	468.3	34	7	1	1	8.2	-	-
관 정	296	269	1,233.0	22	5	-	-	-	-	-
<b>경 기 도</b>	<b>4,278</b>	<b>3,055</b>	<b>72,017.7</b>	<b>822</b>	<b>401</b>	<b>441</b>	<b>381</b>	<b>6,323.2</b>	<b>50</b>	<b>10</b>
저 수 지	402	372	21,524.0	25	5	169	150	4,361.6	18	1
양 수 장	498	211	29,998.7	87	200	12	12	264.9	-	-
양 배 수 장	8	4	6,278.8	1	3	1	1	170.0	-	-
배 수 장	41	-	-	3	38	-	-	-	-	-
보	1,135	907	6,698.4	162	66	252	213	1,505.8	30	9
집 수 압 거	301	218	2,478.8	54	29	5	5	20.9	-	-
관 정	1,893	1,343	5,039.0	490	60	2	-	-	2	-

수 리 시 설 현 황  
Completed by Year

Area : ha

Province Irrigation Facilities	1946 ~ 1966					1967 ~ 1971				
	수원공수계 Total No. of Facilities	주 수 원 공 Main Facilities		보 조 수원공수 No. of Supple- mentary Facilities	부 속 시 설 수 No. of Auxiliary Facilities	수원공수계 Total No. of Facilities	주 수 원 공 Main Facilities		보 조 수원공수 No. of Supple- mentary Facilities	부 속 시 설 수 No. of Auxiliary Facilities
		수원공수 No. of Facilities	면 적 Area				수원공수 No. of Facilities	면 적 Area		
<b>Gwangju-gwangyeoksi</b>	<b>61</b>	<b>40</b>	<b>1,120.9</b>	<b>21</b>	-	<b>61</b>	<b>38</b>	<b>529.4</b>	<b>23</b>	-
Reservoir	22	15	522.6	7	-	30	22	254.5	8	-
Pumping Station	19	17	498.8	2	-	16	8	183.8	8	-
Pumping & Drainage Station	-	-	-	-	-	-	-	-	-	-
Drainage Station	-	-	-	-	-	-	-	-	-	-
Weir	20	8	99.5	12	-	11	5	54.1	6	-
Infiltration Gallery	-	-	-	-	-	4	3	37.0	1	-
Tube Well	-	-	-	-	-	-	-	-	-	-
<b>Daejeon-gwangyeoksi</b>	<b>22</b>	<b>22</b>	<b>155.3</b>	<b>-</b>	<b>-</b>	<b>47</b>	<b>24</b>	<b>103.1</b>	<b>23</b>	<b>-</b>
Reservoir	5	5	29.6	-	-	3	3	14.2	-	-
Pumping Station	2	2	40.9	-	-	-	-	-	-	-
Pumping & Drainage Station	-	-	-	-	-	-	-	-	-	-
Drainage Station	-	-	-	-	-	-	-	-	-	-
Weir	15	15	84.8	-	-	19	18	79.2	1	-
Infiltration Gallery	-	-	-	-	-	11	3	9.7	8	-
Tube Well	-	-	-	-	-	14	-	-	14	-
<b>Ulsan-gwangyeoksi</b>	<b>179</b>	<b>157</b>	<b>1,535.7</b>	<b>18</b>	<b>4</b>	<b>134</b>	<b>85</b>	<b>492.4</b>	<b>41</b>	<b>8</b>
Reservoir	95	79	745.3	15	1	47	33	185.1	13	1
Pumping Station	2	1	4.0	1	-	13	12	71.9	1	-
Pumping & Drainage Station	-	-	-	-	-	-	-	-	-	-
Drainage Station	-	-	-	-	-	-	-	-	-	-
Weir	78	74	770.0	2	2	30	23	152.9	5	2
Infiltration Gallery	4	3	16.4	-	1	44	17	82.5	22	5
Tube Well	-	-	-	-	-	-	-	-	-	-
<b>Gyeonggi-do</b>	<b>226</b>	<b>185</b>	<b>10,887.4</b>	<b>17</b>	<b>24</b>	<b>468</b>	<b>294</b>	<b>3,176.1</b>	<b>153</b>	<b>21</b>
Reservoir	112	106	10,153.8	4	2	46	45	923.8	-	1
Pumping Station	20	8	139.6	3	9	30	14	431.8	5	11
Pumping & Drainage Station	-	-	-	-	-	-	-	-	-	-
Drainage Station	-	-	-	-	-	-	-	-	-	-
Weir	90	69	570.4	10	11	144	115	1,129.3	22	7
Infiltration Gallery	4	2	23.6	-	2	77	55	526.0	20	2
Tube Well	-	-	-	-	-	171	65	165.2	106	-

6. 준 공 년 도 별  
Status of Irrigation Facilities

면적 : 헥타아르

시도 및 시설별	1972 ~ 1976					1977 ~ 1981				
	수원공수계 Total No. of Facilities	주 수 원 공 Main Facilities		보 조 수원공수 No. of Supple- mentary Facilities	부 속 시 설 수 No. of Auxiliary Facilities	수원공수계 Total No. of Facilities	주 수 원 공 Main Facilities		보 조 수원공수 No. of Supple- mentary Facilities	부 속 시 설 수 No. of Auxiliary Facilities
		수원공수 No. of Facilities	면 적 Area				수원공수 No. of Facilities	면 적 Area		
<b>광주광역시</b>	<b>18</b>	<b>8</b>	<b>4,079.2</b>	<b>10</b>	<b>-</b>	<b>53</b>	<b>37</b>	<b>866.4</b>	<b>16</b>	<b>-</b>
저 수 지	5	5	3,989.0	-	-	2	2	502.5	-	-
양 수 장	6	1	61.7	5	-	12	5	129.0	7	-
양 배 수 장	-	-	-	-	-	-	-	-	-	-
배 수 장	-	-	-	-	-	-	-	-	-	-
보	7	2	28.5	5	-	3	1	5.0	2	-
집 수 압 거	-	-	-	-	-	7	7	181.8	-	-
관 정	-	-	-	-	-	29	22	48.1	7	-
<b>대전광역시</b>	<b>7</b>	<b>7</b>	<b>36.7</b>	<b>-</b>	<b>-</b>	<b>23</b>	<b>22</b>	<b>337.2</b>	<b>-</b>	<b>1</b>
저 수 지	-	-	-	-	-	1	1	226.2	-	-
양 수 장	-	-	-	-	-	11	11	78.6	-	-
양 배 수 장	-	-	-	-	-	-	-	-	-	-
배 수 장	-	-	-	-	-	-	-	-	-	-
보	6	6	33.3	-	-	10	9	27.0	-	1
집 수 압 거	1	1	3.4	-	-	1	1	5.4	-	-
관 정	-	-	-	-	-	-	-	-	-	-
<b>울산광역시</b>	<b>86</b>	<b>37</b>	<b>1,314.4</b>	<b>38</b>	<b>11</b>	<b>57</b>	<b>25</b>	<b>746.7</b>	<b>31</b>	<b>1</b>
저 수 지	19	13	865.3	4	2	10	8	422.1	2	-
양 수 장	10	5	169.7	2	3	5	4	267.9	-	1
양 배 수 장	-	-	-	-	-	-	-	-	-	-
배 수 장	-	-	-	-	-	-	-	-	-	-
보	52	18	279.4	29	5	36	10	39.6	26	-
집 수 압 거	4	-	-	3	1	6	3	17.1	3	-
관 정	1	1	-	-	-	-	-	-	-	-
<b>경 기 도</b>	<b>466</b>	<b>358</b>	<b>22,663.9</b>	<b>60</b>	<b>48</b>	<b>440</b>	<b>295</b>	<b>9,849.9</b>	<b>103</b>	<b>42</b>
저 수 지	29	27	1,795.1	2	-	16	15	1,272.9	1	-
양 수 장	65	34	13,173.8	6	25	76	33	6,847.7	15	28
양 배 수 장	1	1	5,786.0	-	-	-	-	-	-	-
배 수 장	1	-	-	-	1	-	-	-	-	-
보	334	271	1,564.5	42	21	180	127	849.8	41	12
집 수 압 거	26	19	325.9	6	1	68	57	713.4	9	2
관 정	10	6	18.6	4	-	100	63	166.1	37	-

수 리 시 설 현 황  
Completed by Year

Area : ha

Province Irrigation Facilities	1982 ~ 1986					1987 ~ 2007				
	수원공수계 Total No. of Facilities	주 수 원 공 Main Facilities		보 조 수원공수 No. of Supple- mentary Facilities	부 속 시 설 수 No. of Auxiliary Facilities	수원공수계 Total No. of Facilities	주 수 원 공 Main Facilities		보 조 수원공수 No. of Supple- mentary Facilities	부 속 시 설 수 No. of Auxiliary Facilities
		수원공수 No. of Facilities	면 적 Area				수원공수 No. of Facilities	면 적 Area		
<b>Gwangju-gwangyeoksi</b>	<b>42</b>	<b>24</b>	<b>77.6</b>	<b>18</b>	<b>-</b>	<b>138</b>	<b>115</b>	<b>503.2</b>	<b>23</b>	<b>-</b>
Reservoir	-	-	-	-	-	-	-	-	-	-
Pumping Station	-	-	-	-	-	9	2	35.0	7	-
Pumping & Drainage Station	-	-	-	-	-	-	-	-	-	-
Drainage Station	-	-	-	-	-	-	-	-	-	-
Weir	1	1	15.0	-	-	1	-	-	1	-
Infiltration Gallery	-	-	-	-	-	-	-	-	-	-
Tube Well	41	23	62.6	18	-	128	113	468.2	15	-
<b>Daejeon-gwangyeoksi</b>	<b>14</b>	<b>10</b>	<b>123.3</b>	<b>1</b>	<b>3</b>	<b>281</b>	<b>249</b>	<b>801.6</b>	<b>14</b>	<b>18</b>
Reservoir	2	2	8.5	-	-	3	3	108.6	-	-
Pumping Station	4	3	84.8	-	1	10	5	164.6	-	5
Pumping & Drainage Station	-	-	-	-	-	-	-	-	-	-
Drainage Station	-	-	-	-	-	-	-	-	-	-
Weir	3	1	3.0	-	2	9	8	61.1	-	1
Infiltration Gallery	1	1	18.0	-	-	-	-	-	-	-
Tube Well	4	3	9.0	1	-	259	233	467.3	14	12
<b>Ulsan-gwangyeoksi</b>	<b>21</b>	<b>10</b>	<b>49.0</b>	<b>8</b>	<b>3</b>	<b>422</b>	<b>349</b>	<b>3,023.1</b>	<b>66</b>	<b>7</b>
Reservoir	3	2	17.8	1	-	7	4	676.6	3	-
Pumping Station	6	2	13.5	1	3	107	80	778.4	26	1
Pumping & Drainage Station	-	-	-	-	-	-	-	-	-	-
Drainage Station	-	-	-	-	-	1	-	-	-	1
Weir	2	1	3.0	1	-	15	1	5.7	14	-
Infiltration Gallery	1	-	-	1	-	6	1	344.1	5	-
Tube Well	9	5	14.7	4	-	286	263	1,218.3	18	5
<b>Gyeonggi-do</b>	<b>248</b>	<b>148</b>	<b>6,119.0</b>	<b>68</b>	<b>32</b>	<b>1,989</b>	<b>1,394</b>	<b>12,998.2</b>	<b>371</b>	<b>224</b>
Reservoir	15	14	1,410.6	-	1	15	15	1,606.2	-	-
Pumping Station	48	12	3,982.8	12	24	247	98	5,158.1	46	103
Pumping & Drainage Station	-	-	-	-	-	6	2	322.8	1	3
Drainage Station	4	-	-	-	4	36	-	-	3	33
Weir	24	17	204.9	6	1	111	95	873.7	11	5
Infiltration Gallery	26	19	209.5	5	2	95	61	659.5	14	20
Tube Well	131	86	311.2	45	-	1,479	1,123	4,377.9	296	60

6. 준 공 년 도 별  
Status of Irrigation Facilities

면적 : 헥타아르

시도 및 시설별	계 Total					1945년 이전 Before 1945				
	수원공수계 Total No. of Facilities	주 수 원 공 Main Facilities		보 조 수원공수 No. of Supple- mentary Facilities	부 속 시 설 수 No. of Auxiliary Facilities	수원공수계 Total No. of Facilities	주 수 원 공 Main Facilities		보 조 수원공수 No. of Supple- mentary Facilities	부 속 시 설 수 No. of Auxiliary Facilities
		수원공수 No. of Facilities	면 적 Area				수원공수 No. of Facilities	면 적 Area		
<b>강 원 도</b>	<b>6,182</b>	<b>2,890</b>	<b>37,261.3</b>	<b>3,226</b>	<b>66</b>	<b>1,130</b>	<b>384</b>	<b>4,232.8</b>	<b>741</b>	<b>5</b>
저 수 지	318	297	14,504.8	20	1	146	139	1,599.3	7	-
양 수 장	377	228	4,024.0	136	13	1	1	9.5	-	-
양 배 수 장	-	-	-	-	-	-	-	-	-	-
배 수 장	14	-	-	2	12	-	-	-	-	-
보	3,900	1,539	15,014.0	2,327	34	980	241	2,604.6	734	5
집 수 압 거	111	39	678.0	68	4	3	3	19.4	-	-
관 정	1,462	787	3,040.5	673	2	-	-	-	-	-
<b>충 청 북 도</b>	<b>4,428</b>	<b>3,118</b>	<b>45,222.3</b>	<b>1,103</b>	<b>207</b>	<b>1,227</b>	<b>1,000</b>	<b>6,530.1</b>	<b>186</b>	<b>41</b>
저 수 지	789	712	26,392.2	68	9	396	343	3,558.3	47	6
양 수 장	419	218	8,785.0	152	49	7	2	169.9	4	1
양 배 수 장	7	2	65.1	4	1	-	-	-	-	-
배 수 장	22	3	185.0	8	11	-	-	-	-	-
보	1,915	1,272	6,415.6	546	97	782	652	2,786.9	100	30
집 수 압 거	174	106	808.7	46	22	19	3	15.0	12	4
관 정	1,102	805	2,570.7	279	18	23	-	-	23	-
<b>충 청 남 도</b>	<b>6,541</b>	<b>4,902</b>	<b>129,209.5</b>	<b>1,083</b>	<b>556</b>	<b>729</b>	<b>681</b>	<b>23,751.4</b>	<b>35</b>	<b>13</b>
저 수 지	939	898	62,364.1	31	10	400	383	20,056.7	17	-
양 수 장	798	353	42,639.5	292	153	9	5	546.8	4	-
양 배 수 장	5	4	4,724.2	1	-	-	-	-	-	-
배 수 장	164	14	135.0	38	112	-	-	-	-	-
보	1,582	1,046	9,941.6	329	207	317	293	3,147.9	13	11
집 수 압 거	442	306	2,520.9	81	55	3	-	-	1	2
관 정	2,611	2,281	6,884.2	311	19	-	-	-	-	-
<b>전 라 북 도</b>	<b>6,781</b>	<b>5,096</b>	<b>126,666.6</b>	<b>1,358</b>	<b>327</b>	<b>1,795</b>	<b>1,564</b>	<b>27,002.7</b>	<b>222</b>	<b>9</b>
저 수 지	2,272	2,095	100,037.0	175	2	1,460	1,338	25,146.2	120	2
양 수 장	661	216	6,037.8	264	181	12	3	219.2	7	2
양 배 수 장	11	-	7,489.9	4	7	-	-	-	-	-
배 수 장	54	1	136.0	18	35	-	-	-	-	-
보	1,412	710	6,241.3	611	91	312	223	1,637.3	84	5
집 수 압 거	228	185	917.0	36	7	11	-	-	11	-
관 정	2,143	1,889	5,807.6	250	4	-	-	-	-	-

수 리 시 설 현 황  
Completed by Year

Area : ha

Province Irrigation Facilities	1946 ~ 1966					1967 ~ 1971				
	수원공수계 Total No. of Facilities	주 수 원 공 Main Facilities		보 조 수원공수 No. of Supple- mentary Facilities	부 속 시 설 수 No. of Auxiliary Facilities	수원공수계 Total No. of Facilities	주 수 원 공 Main Facilities		보 조 수원공수 No. of Supple- mentary Facilities	부 속 시 설 수 No. of Auxiliary Facilities
		수원공수 No. of Facilities	면 적 Area				수원공수 No. of Facilities	면 적 Area		
<b>Gangwon-do</b>	<b>392</b>	<b>171</b>	<b>5,244.1</b>	<b>213</b>	<b>8</b>	<b>527</b>	<b>181</b>	<b>3,781.4</b>	<b>344</b>	<b>2</b>
Reservoir	80	72	3,528.1	8	-	24	22	1,272.1	2	-
Pumping Station	6	5	158.9	1	-	11	6	172.8	5	-
Pumping & Drainage Station	-	-	-	-	-	-	-	-	-	-
Drainage Station	-	-	-	-	-	-	-	-	-	-
Weir	292	89	1,496.6	195	8	271	110	1,848.3	159	2
Infiltration Gallery	11	4	57.0	7	-	46	17	296.8	29	-
Tube Well	3	1	3.5	2	-	175	26	191.4	149	-
<b>Chungcheongbuk-do</b>	<b>443</b>	<b>301</b>	<b>9,889.0</b>	<b>124</b>	<b>18</b>	<b>322</b>	<b>210</b>	<b>1,987.8</b>	<b>93</b>	<b>19</b>
Reservoir	211	193	8,591.6	15	3	78	74	690.6	4	-
Pumping Station	15	11	570.7	2	2	20	11	494.0	5	4
Pumping & Drainage Station	2	-	-	2	-	1	1	10.1	-	-
Drainage Station	1	-	-	-	1	1	-	-	1	-
Weir	199	95	726.7	92	12	147	78	529.1	61	8
Infiltration Gallery	8	2	-	6	-	54	37	251.1	10	7
Tube Well	7	-	-	7	-	21	9	12.9	12	-
<b>Chungcheongnam-do</b>	<b>475</b>	<b>381</b>	<b>28,317.1</b>	<b>69</b>	<b>25</b>	<b>761</b>	<b>524</b>	<b>4,592.0</b>	<b>182</b>	<b>55</b>
Reservoir	256	242	25,047.8	12	2	68	66	1,203.7	1	1
Pumping Station	38	20	1,603.9	16	2	47	22	516.3	14	11
Pumping & Drainage Station	1	1	695.3	-	-	1	1	111.0	-	-
Drainage Station	3	-	-	-	3	4	2	-	-	2
Weir	168	116	954.1	35	17	214	149	1,053.1	35	30
Infiltration Gallery	7	2	16.0	4	1	217	160	1,219.5	46	11
Tube Well	2	-	-	2	-	210	124	488.4	86	-
<b>Jeollabuk-do</b>	<b>759</b>	<b>481</b>	<b>51,705.0</b>	<b>231</b>	<b>47</b>	<b>585</b>	<b>458</b>	<b>6,331.3</b>	<b>105</b>	<b>22</b>
Reservoir	402	378	49,653.9	24	-	262	245	4,160.7	17	-
Pumping Station	46	6	810.9	18	22	40	23	1,166.4	10	7
Pumping & Drainage Station	-	-	-	-	-	-	-	-	-	-
Drainage Station	-	-	-	-	-	-	-	-	-	-
Weir	307	93	1,229.0	189	25	131	59	560.5	57	15
Infiltration Gallery	4	4	11.2	-	-	135	126	432.2	9	-
Tube Well	-	-	-	-	-	17	5	11.5	12	-

6. 준 공 년 도 별  
Status of Irrigation Facilities

면적 : 헥타아르

시도 및 시설별	1972 ~ 1976					1977 ~ 1981				
	수원공수계 Total No. of Facilities	주 수 원 공 Main Facilities		보 조 수원공수 No. of Supple- mentary Facilities	부 속 시 설 수 No. of Auxiliary Facilities	수원공수계 Total No. of Facilities	주 수 원 공 Main Facilities		보 조 수원공수 No. of Supple- mentary Facilities	부 속 시 설 수 No. of Auxiliary Facilities
		수원공수 No. of Facilities	면 적 Area				수원공수 No. of Facilities	면 적 Area		
<b>강 원 도</b>	<b>809</b>	<b>340</b>	<b>6,441.8</b>	<b>459</b>	<b>10</b>	<b>695</b>	<b>292</b>	<b>5,075.8</b>	<b>397</b>	<b>6</b>
저 수 지	13	13	2,281.3	-	-	18	15	1,741.6	3	-
양 수 장	44	27	420.6	15	2	100	59	1,252.1	38	3
양 배 수 장	-	-	-	-	-	-	-	-	-	-
배 수 장	-	-	-	-	-	-	-	-	-	-
보	726	290	3,559.6	428	8	488	193	1,977.0	292	3
집 수 압 거	24	8	165.8	16	-	6	1	7.8	5	-
관 정	2	2	14.5	-	-	83	24	97.3	59	-
<b>충 청 북 도</b>	<b>377</b>	<b>219</b>	<b>2,121.2</b>	<b>136</b>	<b>22</b>	<b>524</b>	<b>328</b>	<b>6,043.5</b>	<b>160</b>	<b>36</b>
저 수 지	32	32	568.8	-	-	25	23	3,927.3	2	-
양 수 장	33	15	642.0	13	5	89	56	835.3	23	10
양 배 수 장	1	1	55.0	-	-	-	-	-	-	-
배 수 장	-	-	-	-	-	-	-	-	-	-
보	290	164	822.4	110	16	309	165	942.5	122	22
집 수 압 거	12	7	33.0	4	1	50	40	295.2	6	4
관 정	9	-	-	9	-	51	44	43.2	7	-
<b>충 청 남 도</b>	<b>637</b>	<b>427</b>	<b>8,208.6</b>	<b>151</b>	<b>59</b>	<b>906</b>	<b>622</b>	<b>8,141.5</b>	<b>198</b>	<b>86</b>
저 수 지	62	60	2,674.1	1	1	44	43	1,915.9	-	1
양 수 장	62	40	2,777.4	19	3	182	122	2,818.0	39	21
양 배 수 장	1	1	63.9	-	-	-	-	-	-	-
배 수 장	6	3	135.0	-	3	5	2	-	2	1
보	429	271	2,153.9	113	45	264	163	1,913.3	60	41
집 수 압 거	61	41	365.5	13	7	120	88	706.8	11	21
관 정	16	11	38.8	5	-	291	204	787.5	86	1
<b>전 라 북 도</b>	<b>257</b>	<b>125</b>	<b>9,838.9</b>	<b>96</b>	<b>36</b>	<b>426</b>	<b>292</b>	<b>3,440.1</b>	<b>104</b>	<b>30</b>
저 수 지	37	35	1,366.5	2	-	27	23	1,172.3	4	-
양 수 장	35	8	395.1	15	12	119	70	1,059.0	34	15
양 배 수 장	-	-	7,489.9	-	-	1	-	-	1	-
배 수 장	-	-	-	-	-	3	-	-	1	2
보	176	75	574.2	77	24	166	99	914.1	54	13
집 수 압 거	9	7	13.2	2	-	41	40	158.4	1	-
관 정	-	-	-	-	-	69	60	136.3	9	-

수 리 시 설 현 황  
Completed by Year

Area : ha

Province Irrigation Facilities	1982 ~ 1986					1987 ~ 2007				
	수원공수계 Total No. of Facilities	주 수 원 공 Main Facilities		보 조 수원공수 No. of Supple- mentary Facilities	부 속 시 설 수 No. of Auxiliary Facilities	수원공수계 Total No. of Facilities	주 수 원 공 Main Facilities		보 조 수원공수 No. of Supple- mentary Facilities	부 속 시 설 수 No. of Auxiliary Facilities
		수원공수 No. of Facilities	면 적 Area				수원공수 No. of Facilities	면 적 Area		
<b>Gangwon-do</b>	<b>563</b>	<b>201</b>	<b>3,292.3</b>	<b>353</b>	<b>9</b>	<b>2,066</b>	<b>1,321</b>	<b>9,193.1</b>	<b>719</b>	<b>26</b>
Reservoir	13	13	1,576.4	-	-	24	23	2,506.0	-	1
Pumping Station	31	15	274.5	13	3	184	115	1,735.6	64	5
Pumping & Drainage Station	-	-	-	-	-	-	-	-	-	-
Drainage Station	2	-	-	-	2	12	-	-	2	10
Weir	395	146	1,300.0	247	2	748	470	2,227.9	272	6
Infiltration Gallery	6	2	60.1	2	2	15	4	71.1	9	2
Tube Well	116	25	81.3	91	-	1,083	709	2,652.5	372	2
<b>Chungcheongbuk-do</b>	<b>249</b>	<b>178</b>	<b>8,511.0</b>	<b>53</b>	<b>18</b>	<b>1,286</b>	<b>882</b>	<b>10,139.7</b>	<b>351</b>	<b>53</b>
Reservoir	21	21	6,508.1	-	-	26	26	2,547.5	-	-
Pumping Station	91	63	1,457.9	18	10	164	60	4,615.2	87	17
Pumping & Drainage Station	1	-	-	1	-	2	-	-	1	1
Drainage Station	4	-	-	-	4	16	3	185.0	7	6
Weir	54	30	200.0	23	1	134	88	408.0	38	8
Infiltration Gallery	25	16	208.4	6	3	6	1	6.0	2	3
Tube Well	53	48	136.6	5	-	938	704	2,378.0	216	18
<b>Chungcheongnam-do</b>	<b>513</b>	<b>317</b>	<b>22,236.9</b>	<b>121</b>	<b>75</b>	<b>2,520</b>	<b>1,950</b>	<b>33,962.0</b>	<b>327</b>	<b>243</b>
Reservoir	35	32	2,001.0	-	3	74	72	9,464.9	-	2
Pumping Station	126	58	15,411.1	34	34	334	86	18,966.0	166	82
Pumping & Drainage Station	1	1	3,854.0	-	-	1	-	-	1	-
Drainage Station	14	2	-	6	6	132	5	-	30	97
Weir	69	19	304.7	33	17	121	35	414.6	40	46
Infiltration Gallery	19	10	155.1	1	8	15	5	58.0	5	5
Tube Well	249	195	511.0	47	7	1,843	1,747	5,058.5	85	11
<b>Jeollabuk-do</b>	<b>465</b>	<b>309</b>	<b>3,774.2</b>	<b>125</b>	<b>31</b>	<b>2,494</b>	<b>1,867</b>	<b>24,574.4</b>	<b>475</b>	<b>152</b>
Reservoir	31	28	1,989.1	3	-	53	48	16,548.3	5	-
Pumping Station	58	18	407.5	24	16	351	88	1,979.7	156	107
Pumping & Drainage Station	2	-	-	-	2	8	-	-	3	5
Drainage Station	3	-	-	-	3	48	1	136.0	17	30
Weir	131	56	625.4	71	4	189	105	700.8	79	5
Infiltration Gallery	13	2	134.0	5	6	15	6	168.0	8	1
Tube Well	227	205	618.2	22	-	1,830	1,619	5,041.6	207	4

6. 준 공 년 도 별  
Status of Irrigation Facilities

면적 : 헥타아르

시도 및 시설별	계 Total					1945년 이전 Before 1945				
	수원공수계 Total No. of Facilities	주 수 원 공 Main Facilities		보 조 수원공수 No. of Supple- mentary Facilities	부 속 시 설 수 No. of Auxiliary Facilities	수원공수계 Total No. of Facilities	주 수 원 공 Main Facilities		보 조 수원공수 No. of Supple- mentary Facilities	부 속 시 설 수 No. of Auxiliary Facilities
		수원공수 No. of Facilities	면 적 Area				수원공수 No. of Facilities	면 적 Area		
<b>전 라 남 도</b>	<b>9,907</b>	<b>7,313</b>	<b>151,557.8</b>	<b>2,344</b>	<b>250</b>	<b>1,591</b>	<b>1,182</b>	<b>28,912.5</b>	<b>395</b>	<b>14</b>
저 수 지	3,230	2,741	104,240.7	487	2	1,317	1,012	24,940.8	305	-
양 수 장	770	222	24,486.4	496	52	12	2	154.1	10	-
양 배 수 장	3	1	158.6	-	2	-	-	-	-	-
배 수 장	89	15	432.0	53	21	-	-	-	-	-
보	1,665	697	9,510.5	832	136	260	166	3,808.6	80	14
집 수 압 거	209	151	1,255.9	50	8	2	2	9.0	-	-
관 정	3,941	3,486	11,473.7	426	29	-	-	-	-	-
<b>경 상 북 도</b>	<b>15,509</b>	<b>8,208</b>	<b>129,430.7</b>	<b>6,795</b>	<b>506</b>	<b>4,571</b>	<b>2,881</b>	<b>30,339.4</b>	<b>1,661</b>	<b>29</b>
저 수 지	5,581	3,866	72,325.2	1,694	21	3,558	2,263	22,845.4	1,280	15
양 수 장	1,577	664	27,377.2	744	169	33	9	276.4	20	4
양 배 수 장	7	-	-	2	5	-	-	-	-	-
배 수 장	89	19	701.6	25	45	-	-	-	-	-
보	3,145	1,794	19,659.8	1,166	185	925	590	6,649.6	327	8
집 수 압 거	574	214	3,246.8	291	69	46	19	568.0	25	2
관 정	4,536	1,651	6,120.1	2,873	12	9	-	-	9	-
<b>경 상 남 도</b>	<b>11,308</b>	<b>7,194</b>	<b>96,888.1</b>	<b>3,260</b>	<b>854</b>	<b>2,189</b>	<b>1,688</b>	<b>23,936.3</b>	<b>453</b>	<b>48</b>
저 수 지	3,219	2,845	51,420.9	336	38	1,437	1,240	16,445.4	186	11
양 수 장	852	394	15,982.3	299	159	9	9	718.8	-	-
양 배 수 장	75	50	8,409.7	19	6	9	3	1,749.9	5	1
배 수 장	281	57	1,252.1	62	162	3	1	7.0	1	1
보	2,778	1,456	12,282.7	881	441	721	431	4,935.5	255	35
집 수 압 거	617	242	1,315.2	337	38	10	4	79.7	6	-
관 정	3,486	2,150	6,225.2	1,326	10	-	-	-	-	-
<b>제주특별자치도</b>	<b>23</b>	<b>12</b>	<b>96.0</b>	<b>11</b>	<b>-</b>	<b>-</b>	<b>-</b>	<b>-</b>	<b>-</b>	<b>-</b>
저 수 지	4	1	2.0	3	-	-	-	-	-	-
양 수 장	3	2	25.3	1	-	-	-	-	-	-
양 배 수 장	-	-	-	-	-	-	-	-	-	-
배 수 장	-	-	-	-	-	-	-	-	-	-
보	2	2	-	-	-	-	-	-	-	-
집 수 압 거	-	-	-	-	-	-	-	-	-	-
관 정	14	7	68.7	7	-	-	-	-	-	-

수 리 시 설 현 황  
Completed by Year

Area : ha

Province Irrigation Facilities	1946 ~ 1966					1967 ~ 1971				
	수원공수계 Total No. of Facilities	주 수 원 공 Main Facilities		보 조 수원공수 No. of Supple- mentary Facilities	부 속 시 설 수 No. of Auxiliary Facilities	수원공수계 Total No. of Facilities	주 수 원 공 Main Facilities		보 조 수원공수 No. of Supple- mentary Facilities	부 속 시 설 수 No. of Auxiliary Facilities
		수원공수 No. of Facilities	면 적 Area				수원공수 No. of Facilities	면 적 Area		
<b>Jeollanam-do</b>	<b>896</b>	<b>576</b>	<b>22,016.2</b>	<b>265</b>	<b>55</b>	<b>1,505</b>	<b>1,180</b>	<b>15,794.1</b>	<b>295</b>	<b>30</b>
Reservoir	593	498	20,365.1	94	1	929	862	12,853.8	67	-
Pumping Station	27	13	509.1	10	4	80	33	763.8	43	4
Pumping & Drainage Station	-	-	-	-	-	-	-	-	-	-
Drainage Station	-	-	-	-	-	-	-	-	-	-
Weir	275	65	1,142.0	160	50	323	186	1,776.1	122	15
Infiltration Gallery	1	-	-	1	-	112	75	370.7	31	6
Tube Well	-	-	-	-	-	61	24	29.7	32	5
<b>Gyeongsangbuk-do</b>	<b>1,602</b>	<b>1,083</b>	<b>26,324.8</b>	<b>478</b>	<b>41</b>	<b>2,515</b>	<b>988</b>	<b>13,194.7</b>	<b>1,468</b>	<b>59</b>
Reservoir	1,076	827	21,726.1	246	3	360	296	4,177.2	63	1
Pumping Station	94	52	2,237.9	40	2	158	87	3,083.6	56	15
Pumping & Drainage Station	-	-	-	-	-	-	-	-	-	-
Drainage Station	1	-	-	-	1	1	-	-	1	-
Weir	410	199	2,226.3	178	33	468	259	3,269.3	178	31
Infiltration Gallery	20	5	134.5	13	2	261	102	1,359.7	147	12
Tube Well	1	-	-	1	-	1,267	244	1,304.9	1,023	-
<b>Gyeongsangnam-do</b>	<b>1,342</b>	<b>901</b>	<b>16,156.6</b>	<b>296</b>	<b>145</b>	<b>1,461</b>	<b>908</b>	<b>9,121.1</b>	<b>456</b>	<b>97</b>
Reservoir	841	745	12,409.8	78	18	528	484	4,002.2	37	7
Pumping Station	27	14	1,504.2	8	5	67	38	2,073.3	20	9
Pumping & Drainage Station	6	3	553.1	2	1	5	5	554.7	-	-
Drainage Station	7	-	-	1	6	5	-	-	3	2
Weir	433	125	1,662.4	194	114	410	195	1,758.3	149	66
Infiltration Gallery	24	11	20.7	12	1	308	114	610.9	181	13
Tube Well	4	3	6.4	1	-	138	72	121.7	66	-
<b>Jeju-teukbyeoljachi-do</b>	<b>3</b>	<b>-</b>	<b>-</b>	<b>3</b>	<b>-</b>	<b>3</b>	<b>3</b>	<b>25.3</b>	<b>-</b>	<b>-</b>
Reservoir	3	-	-	3	-	-	-	-	-	-
Pumping Station	-	-	-	-	-	2	2	25.3	-	-
Pumping & Drainage Station	-	-	-	-	-	-	-	-	-	-
Drainage Station	-	-	-	-	-	-	-	-	-	-
Weir	-	-	-	-	-	-	-	-	-	-
Infiltration Gallery	-	-	-	-	-	-	-	-	-	-
Tube Well	-	-	-	-	-	1	1	-	-	-



6. 준 공 년 도 별  
Status of Irrigation Facilities

면적 : 헥타아르

시도 및 시설별	1972 ~ 1976					1977 ~ 1981				
	수원공수계 Total No. of Facilities	주 수 원 공 Main Facilities		보 조 수원공수 No. of Supple- mentary Facilities	부 속 시 설 수 No. of Auxiliary Facilities	수원공수계 Total No. of Facilities	주 수 원 공 Main Facilities		보 조 수원공수 No. of Supple- mentary Facilities	부 속 시 설 수 No. of Auxiliary Facilities
		수원공수 No. of Facilities	면 적 Area				수원공수 No. of Facilities	면 적 Area		
<b>전 라 남 도</b>	<b>376</b>	<b>229</b>	<b>23,506.5</b>	<b>124</b>	<b>23</b>	<b>625</b>	<b>381</b>	<b>11,633.2</b>	<b>218</b>	<b>26</b>
저 수 지	115	108	22,378.9	7	-	102	94	8,402.4	7	1
양 수 장	30	10	304.5	16	4	103	41	1,160.6	48	14
양 배 수 장	-	-	-	-	-	-	-	-	-	-
배 수 장	1	-	-	1	-	5	-	-	5	-
보	212	95	722.6	99	18	192	93	992.6	89	10
집 수 압 거	14	12	84.5	1	1	72	55	687.3	16	1
관 정	4	4	16.0	-	-	151	98	390.3	53	-
<b>경 상 북 도</b>	<b>955</b>	<b>547</b>	<b>8,419.6</b>	<b>353</b>	<b>55</b>	<b>1,530</b>	<b>783</b>	<b>14,419.8</b>	<b>654</b>	<b>93</b>
저 수 지	196	159	2,944.1	36	1	232	190	4,045.1	41	1
양 수 장	102	44	2,298.5	46	12	397	163	6,424.2	201	33
양 배 수 장	-	-	-	-	-	-	-	-	-	-
배 수 장	-	-	-	-	-	2	-	-	2	-
보	560	305	2,655.0	224	31	504	306	3,463.3	169	29
집 수 압 거	68	33	508.3	24	11	100	36	286.6	34	30
관 정	29	6	13.7	23	-	295	88	200.6	207	-
<b>경 상 남 도</b>	<b>700</b>	<b>406</b>	<b>7,021.6</b>	<b>244</b>	<b>50</b>	<b>929</b>	<b>476</b>	<b>6,545.2</b>	<b>275</b>	<b>178</b>
저 수 지	181	160	2,397.0	19	2	68	62	1,643.1	6	-
양 수 장	43	23	1,766.1	15	5	237	124	1,741.2	82	31
양 배 수 장	5	5	1,312.1	-	-	8	5	755.9	3	-
배 수 장	7	2	55.0	1	4	10	2	49.1	5	3
보	331	191	1,395.6	105	35	454	204	1,914.4	124	126
집 수 압 거	101	24	81.3	73	4	137	73	418.4	46	18
관 정	32	1	14.5	31	-	15	6	23.1	9	-
<b>제주특별자치도</b>	<b>6</b>	<b>5</b>	<b>60.3</b>	<b>1</b>	<b>-</b>	<b>7</b>	<b>4</b>	<b>10.4</b>	<b>3</b>	<b>-</b>
저 수 지	1	1	2.0	-	-	-	-	-	-	-
양 수 장	-	-	-	-	-	-	-	-	-	-
양 배 수 장	-	-	-	-	-	-	-	-	-	-
배 수 장	-	-	-	-	-	-	-	-	-	-
보	2	2	-	-	-	-	-	-	-	-
집 수 압 거	-	-	-	-	-	-	-	-	-	-
관 정	3	2	58.3	1	-	7	4	10.4	3	-

수 리 시 설 현 황  
Completed by Year

Area : ha

Province Irrigation Facilities	1982 ~ 1986					1987 ~ 2007				
	수원공수계 Total No. of Facilities	주 수 원 공 Main Facilities		보 조 수원공수 No. of Supple- mentary Facilities	부 속 시 설 수 No. of Auxiliary Facilities	수원공수계 Total No. of Facilities	주 수 원 공 Main Facilities		보 조 수원공수 No. of Supple- mentary Facilities	부 속 시 설 수 No. of Auxiliary Facilities
		수원공수 No. of Facilities	면 적 Area				수원공수 No. of Facilities	면 적 Area		
<b>Jeollanam-do</b>	<b>610</b>	<b>413</b>	<b>19,009.3</b>	<b>179</b>	<b>18</b>	<b>4,304</b>	<b>3,352</b>	<b>30,686.0</b>	<b>868</b>	<b>84</b>
Reservoir	65	60	5,336.8	5	-	109	107	9,962.9	2	-
Pumping Station	96	37	11,896.9	51	8	422	86	9,697.4	318	18
Pumping & Drainage Station	-	-	-	-	-	3	1	158.6	-	2
Drainage Station	5	1	100.0	3	1	78	14	332.0	44	20
Weir	132	44	643.9	80	8	271	48	424.7	202	21
Infiltration Gallery	5	5	81.4	-	-	3	2	23.0	1	-
Tube Well	307	266	950.3	40	1	3,418	3,094	10,087.4	301	23
<b>Gyeongsangbuk-do</b>	<b>1,063</b>	<b>411</b>	<b>10,583.2</b>	<b>569</b>	<b>83</b>	<b>3,273</b>	<b>1,515</b>	<b>26,149.2</b>	<b>1,612</b>	<b>146</b>
Reservoir	51	39	1,495.2	12	-	108	92	15,092.1	16	-
Pumping Station	336	130	7,532.3	154	52	457	179	5,524.3	227	51
Pumping & Drainage Station	1	-	-	-	1	6	-	-	2	4
Drainage Station	6	-	-	1	5	79	19	701.6	21	39
Weir	110	68	708.3	29	13	168	67	688.0	61	40
Infiltration Gallery	66	16	334.7	39	11	13	3	55.0	9	1
Tube Well	493	158	512.7	334	1	2,442	1,155	4,088.2	1,276	11
<b>Gyeongsangnam-do</b>	<b>538</b>	<b>217</b>	<b>6,959.7</b>	<b>239</b>	<b>82</b>	<b>4,149</b>	<b>2,598</b>	<b>27,147.6</b>	<b>1,297</b>	<b>254</b>
Reservoir	69	66	4,457.2	3	-	95	88	10,066.2	7	-
Pumping Station	82	37	1,892.8	22	23	387	149	6,285.9	152	86
Pumping & Drainage Station	8	3	103.8	5	-	34	26	3,380.2	4	4
Drainage Station	25	2	17.0	13	10	224	50	1,124.0	38	136
Weir	113	40	217.0	26	47	316	270	399.5	28	18
Infiltration Gallery	29	9	64.3	18	2	8	7	39.9	1	-
Tube Well	212	60	207.6	152	-	3,085	2,008	5,851.9	1,067	10
<b>Jeju-teukbyeoljachi-do</b>	<b>2</b>	<b>-</b>	<b>-</b>	<b>2</b>	<b>-</b>	<b>2</b>	<b>-</b>	<b>-</b>	<b>2</b>	<b>-</b>
Reservoir	-	-	-	-	-	-	-	-	-	-
Pumping Station	-	-	-	-	-	1	-	-	1	-
Pumping & Drainage Station	-	-	-	-	-	-	-	-	-	-
Drainage Station	-	-	-	-	-	-	-	-	-	-
Weir	-	-	-	-	-	-	-	-	-	-
Infiltration Gallery	-	-	-	-	-	-	-	-	-	-
Tube Well	2	-	-	2	-	1	-	-	1	-

7. 수 리 시 설 별  
Number, Capacity and Irrigation

가. 총 괄 Summary

시 군 별	계 Total			저 수 지 Reservoir			양(배)수장 Pumping & Drainage				
	개소수 No.	인가면적 Planned Development Area (ha)	수혜면적 Benefitted Area (ha)	개소수 No.	유효저수량 Effective Storage Capacity (1,000m <sup>3</sup> )	수혜면적 Benefitted Area (ha)	만수면적 Area of Full Water (ha)	개소수 No.	수혜면적 Benefitted Area (ha)	원동기	
										전동기 Electric Motor	
										동력 (kw)	대수 No.
2 0 0 2	68,018	1,140,366.2	831,527.2	17,820	3,749,234	514,929.1	87,581.1	6,932	155,907.8	780,612	8,794
2 0 0 3	67,481	1,126,676.5	828,717.3	17,764	3,685,899	508,185.3	87,038.1	6,907	162,031.5	796,469	8,879
2 0 0 4	67,897	1,012,078.9	826,884.8	17,732	2,760,280	475,438.7	60,719.8	7,101	193,553.1	843,092	9,534
2 0 0 5	68,306	1,012,359.3	826,940.1	17,699	2,789,736	470,269.1	60,610.1	7,139	198,730.4	868,288	9,713
2 0 0 6	68,461	974,838.4	832,044.0	17,679	2,855,875	482,009.0	62,389.8	7,178	194,937.7	858,151	9,566
<b>2 0 0 7</b>	<b>68,523</b>	<b>963,644.6</b>	<b>821,698.9</b>	<b>17,649</b>	<b>2,770,176</b>	<b>469,620.8</b>	<b>57,490.7</b>	<b>7,267</b>	<b>201,344.7</b>	<b>944,408</b>	<b>10,122</b>
<b>서울특별시</b>	<b>16</b>	<b>809.4</b>	<b>202.5</b>	-	-	-	-	<b>3</b>	<b>202.5</b>	<b>423</b>	<b>5</b>
강 서 구	1	594.5	202.5	-	-	-	-	1	202.5	294	2
구 로 구	3	103.0	-	-	-	-	-	-	-	-	-
서 초 구	2	14.0	-	-	-	-	-	1	-	55	1
강 남 구	7	85.5	-	-	-	-	-	1	-	74	2
송 파 구	2	3.4	-	-	-	-	-	-	-	-	-
강 동 구	1	9.0	-	-	-	-	-	-	-	-	-
<b>부산광역시</b>	<b>333</b>	<b>8,678.2</b>	<b>5,322.7</b>	<b>113</b>	<b>1,951</b>	<b>541.0</b>	<b>80.5</b>	<b>40</b>	<b>4,526.0</b>	<b>3,828</b>	<b>88</b>
금 정 구	14	53.3	32.7	13	35	32.7	4.5	-	-	-	-
강 서 구	67	7,188.5	4,625.6	17	274	96.6	9.2	36	4,526.0	3,678	83
기 장 군	252	1,436.4	664.4	83	1,642	411.7	66.8	4	-	151	5
<b>대구광역시</b>	<b>573</b>	<b>7,193.2</b>	<b>5,775.4</b>	<b>213</b>	<b>24,808</b>	<b>3,549.7</b>	<b>569.1</b>	<b>109</b>	<b>1,882.0</b>	<b>23,692</b>	<b>193</b>
동 구	118	1,463.3	686.7	52	3,671	396.3	89.4	6	137.2	702	13
북 구	51	395.4	222.9	23	1,455	162.2	47.7	3	36.4	103	3
수 성 구	39	424.7	261.9	26	1,927	231.4	56.5	4	30.5	46	4
달 서 구	11	383.1	53.7	5	1,443	41.1	19.7	3	12.6	386	3
달 성 군	354	4,526.7	4,550.2	107	16,312	2,718.7	355.8	93	1,665.3	22,454	170
<b>인천광역시</b>	<b>590</b>	<b>10,039.1</b>	<b>10,647.3</b>	<b>37</b>	<b>29,305</b>	<b>6,140.0</b>	<b>687.0</b>	<b>54</b>	<b>3,480.9</b>	<b>6,527</b>	<b>75</b>
중 구	44	136.1	127.5	3	58	7.4	0.9	-	-	-	-
연 수 구	2	12.0	4.3	-	-	-	-	-	-	-	-
남 동 구	8	46.3	46.3	-	-	-	-	-	-	-	-
계 양 구	7	20.4	2,415.7	-	-	-	-	2	2,395.3	199	4
서 구	10	839.6	757.0	1	64	1.4	2.0	6	746.1	1,512	8
강 화 군	255	8,517.5	6,846.0	30	28,871	6,066.1	668.9	42	335.1	4,809	62
웅 진 군	264	467.2	450.5	3	312	65.1	15.2	4	4.4	7	1
<b>광주광역시</b>	<b>466</b>	<b>4,418.3</b>	<b>8,403.2</b>	<b>141</b>	<b>7,605</b>	<b>6,243.1</b>	<b>336.7</b>	<b>63</b>	<b>996.3</b>	<b>2,206</b>	<b>66</b>
동 구	28	204.5	148.7	5	140	45.7	5.5	-	-	-	-
서 구	43	680.0	5,004.1	11	689	4,715.2	29.8	8	172.9	136	8
남 구	111	1,087.3	1,069.8	26	1,044	549.7	54.0	9	160.0	169	8

주 : 나, 다)는 시·군, 한국농촌공사 지사별로 작성하여 총괄의 도별계와 일치되지 않은 경우가 있음

제 원 현 황  
Area by Facilities

Station		보 Weir			집수암거 Infiltration Gallery			관 정 Tube Well			미수혜면적 Unirrigated Area (ha)	Administrative Division
Power		개소수 No.	수혜면적 Benefitted Area (ha)	취입수량 Water Intake (m <sup>3</sup> /s)	개소수 No.	수혜면적 Benefitted Area (ha)	채수량 Amount of Water Attained (m <sup>3</sup> /day)	개소수 No.	수혜면적 Benefitted Area (ha)	채수량 Amount of Water Attained (m <sup>3</sup> /day)		
엔진 Engine												
동력 (kw)	대수 No.											
55,325	1,164	18,113	99,027.0	600.131	3,397	17,234.4	5,913,167	21,756	44,428.9	7,925,487	309,266.5	2 0 0 2
52,874	1,101	18,064	97,228.3	2,139.320	3,094	16,514.3	5,133,045	21,652	44,757.9	7,879,632	297,959.2	2 0 0 3
30,370	885	17,983	96,185.1	3,793.965	2,893	14,580.5	2,596,192	22,188	47,127.4	7,701,414	185,194.1	2 0 0 4
28,647	843	18,005	93,573.0	3,949.908	2,870	14,341.3	4,773,750	22,593	50,026.3	7,625,455	185,419.2	2 0 0 5
28,615	789	18,115	90,285.8	795.930	2,828	14,152.9	5,834,046	22,661	50,658.6	7,465,805	142,794.4	2 0 0 6
<b>27,320</b>	<b>771</b>	<b>18,088</b>	<b>86,718.6</b>	<b>796.526</b>	<b>2,801</b>	<b>13,946.3</b>	<b>5,667,917</b>	<b>22,718</b>	<b>50,068.5</b>	<b>7,403,143</b>	<b>165,179.5</b>	<b>2 0 0 7</b>
-	-	-	-	-	<b>4</b>	-	<b>12,960</b>	<b>9</b>	-	<b>3,638</b>	<b>606.9</b>	Seoul-teukbyeolsi
-	-	-	-	-	-	-	-	-	-	-	392.0	Gangseo-gu
-	-	-	-	-	-	-	-	3	-	453	103.0	Guro-gu
-	-	-	-	-	1	-	-	-	-	-	14.0	Seocho-gu
-	-	-	-	-	1	-	-	5	-	2,667	85.5	Gangnam-gu
-	-	-	-	-	1	-	12,960	1	-	518	3.4	Songpa-gu
-	-	-	-	-	1	-	-	-	-	-	9.0	Gangdong-gu
<b>151</b>	<b>4</b>	<b>66</b>	<b>234.7</b>	<b>0.490</b>	<b>1</b>	-	<b>467</b>	<b>113</b>	<b>21.0</b>	<b>17,536</b>	<b>3,355.5</b>	Busan-gwangyeoksi
-	-	1	-	0.010	-	-	-	-	-	-	20.6	Geumjeong-gu
151	4	1	3.0	0.010	-	-	-	13	-	1,543	2,562.9	Gangseo-gu
-	-	64	231.7	0.470	1	-	467	100	21.0	15,993	772.0	Gijang-gun
<b>26</b>	<b>7</b>	<b>61</b>	<b>114.1</b>	<b>1.552</b>	<b>22</b>	<b>126.0</b>	<b>25,282</b>	<b>168</b>	<b>103.6</b>	<b>42,984</b>	<b>1,441.3</b>	Daegu-gwangyeoksi
-	-	21	62.4	0.320	6	68.0	3,738	33	22.8	9,281	776.6	Dong-gu
-	-	4	-	0.212	-	-	-	21	24.3	6,552	172.5	Buk-gu
-	-	1	-	0.200	3	-	5,443	5	-	1,690	162.8	Suseong-gu
7	1	-	-	-	-	-	-	3	-	730	329.4	Dalseo-gu
19	6	35	51.7	0.820	13	58.0	16,101	106	56.5	24,731	-	Dalseong-gun
<b>236</b>	<b>11</b>	<b>3</b>	<b>27.3</b>	<b>0.502</b>	<b>27</b>	<b>74.4</b>	<b>4,951</b>	<b>469</b>	<b>924.7</b>	<b>61,973</b>	<b>1,787.1</b>	Incheon-gwangyeoksi
-	-	-	-	-	-	-	-	41	120.1	7,981	8.6	Jung-gu
-	-	-	-	-	-	-	-	2	4.3	400	7.7	Yeonsu-gu
-	-	1	20.8	0.002	-	-	-	7	25.5	1,030	-	Namdong-gu
-	-	-	-	-	-	-	-	5	20.4	1,416	-	Gyeyang-gu
22	1	2	6.5	0.500	-	-	-	1	3.0	250	82.6	Seo-gu
154	6	-	-	-	27	74.4	4,951	156	370.4	20,250	1,671.5	Ganghwa-gun
60	4	-	-	-	-	-	-	257	381.0	30,646	16.7	Ongjin-gun
<b>107</b>	<b>5</b>	<b>53</b>	<b>374.1</b>	<b>1.650</b>	<b>11</b>	<b>216.8</b>	<b>27,040</b>	<b>198</b>	<b>572.9</b>	<b>51,783</b>	<b>339.2</b>	Gwangju-gwangyeoksi
-	-	5	67.0	0.080	-	-	-	18	36.0	4,775	55.8	Dong-gu
-	-	3	-	0.419	2	52.0	-	19	64.0	3,559	-	Seo-gu
26	2	12	160.0	0.305	2	35.0	-	62	165.1	16,358	17.5	Nam-gu

Note : Province's total may be inconsistent with B) and C) because it was compiled by Si and Gun or KRC District Offices

7. 수 리 시 설 별  
Number, Capacity and Irrigation

시 군 별	계 Total			저 수 지 Reservoir				양(배)수장 Pumping & Drainage				
	개소수 No.	인가면적 Planned Development Area (ha)	수혜면적 Benefitted Area (ha)	개소수 No.	유효저수량 Effective Storage Capacity (1,000m <sup>3</sup> )	수혜면적 Benefitted Area (ha)	만수면적 Area of Full Water (ha)	개소수 No.	수혜면적 Benefitted Area (ha)	원동기		
										전동기 Electric Motor		
										동력 (kw)	대수 No.	
북 구	79	503.3	445.8	21	1,048	180.5	40.0	5	100.2	831	8	
광 산 구	205	1,943.2	1,734.8	78	4,685	752.0	207.4	41	563.2	1,069	42	
<b>대전광역시</b>	<b>432</b>	<b>3,026.9</b>	<b>1,919.2</b>	<b>17</b>	<b>4,567</b>	<b>403.8</b>	<b>87.6</b>	<b>27</b>	<b>368.9</b>	<b>934</b>	<b>28</b>	
동 구	110	297.2	180.4	3	46	17.5	2.3	-	-	-	-	
중 구	50	198.2	177.0	3	352	19.0	6.1	4	24.6	173	4	
서 구	120	857.2	552.2	1	947	86.6	13.1	11	83.0	199	10	
유 성 구	89	1,434.1	799.6	8	3,206	267.5	55.9	10	214.1	522	12	
대 덕 구	63	240.2	210.0	2	16	13.2	10.2	2	47.2	40	2	
<b>울산광역시</b>	<b>1,156</b>	<b>11,374.6</b>	<b>8,217.8</b>	<b>374</b>	<b>18,148</b>	<b>3,827.0</b>	<b>471.5</b>	<b>146</b>	<b>1,282.4</b>	<b>2,589</b>	<b>105</b>	
중 구	17	171.9	91.8	5	110	25.8	10.9	4	36.0	88	5	
남 구	13	107.4	86.3	7	103	46.8	7.4	-	-	-	-	
동 구	9	36.8	27.5	2	20	5.5	2.0	-	-	-	-	
북 구	127	2,149.6	1,127.5	41	2,267	484.8	72.2	23	46.0	960	30	
울 주 군	990	8,908.9	6,884.7	319	15,646	3,264.1	379.0	119	1,200.4	1,541	70	
<b>경 기 도</b>	<b>4,278</b>	<b>99,722.9</b>	<b>71,541.1</b>	<b>402</b>	<b>151,495</b>	<b>21,319.5</b>	<b>3,354.2</b>	<b>547</b>	<b>36,174.9</b>	<b>97,924</b>	<b>849</b>	
수 원 시	31	658.0	670.4	7	2,982	523.4	93.1	7	54.0	162	6	
성 남 시	14	323.2	93.0	5	1,476	87.0	42.8	1	-	29	2	
의 정 부 시	1	6.2	6.2	1	24	6.2	1.0	-	-	-	-	
부 천 시	11	67.2	25.9	-	-	-	-	1	-	74	1	
광 명 시	9	234.3	59.6	1	28	25.2	2.0	3	10.7	118	4	
평 택 시	229	15,800.7	12,543.8	25	539	190.8	101.4	96	11,981.2	21,822	183	
동 두 천 시	17	66.5	65.4	-	-	-	-	-	-	-	-	
안 산 시	16	103.0	60.9	4	338	39.9	10.5	1	-	22	1	
고 양 시	33	3,412.3	2,093.6	-	-	-	-	9	1,822.8	2,401	20	
과 천 시	2	138.1	19.0	2	1,101	19.0	21.9	-	-	-	-	
구 리 시	2	56.4	-	1	4	-	1.6	-	-	-	-	
남 양 주 시	161	1,980.3	707.3	15	2,727	420.6	33.4	4	131.2	657	6	
오 산 시	34	562.2	414.7	7	605	265.9	26.0	3	47.0	121	3	
시 흥 시	42	1,258.8	990.5	7	3,366	881.7	110.5	5	14.0	92	5	
군 포 시	4	438.8	138.7	2	1,507	137.7	45.2	1	-	37	1	
의 왕 시	7	857.8	126.8	3	3,492	121.6	115.1	1	-	44	1	
하 남 시	5	698.4	58.0	2	38	-	4.1	3	58.0	570	4	
용 인 시	588	6,804.7	4,616.8	59	38,119	2,426.4	711.9	8	3.0	99	3	
파 주 시	250	11,322.3	8,076.5	10	8,469	1,141.1	151.7	69	6,768.0	29,133	148	
이 천 시	457	4,252.0	3,387.3	19	2,713	813.1	99.8	33	792.8	1,364	44	

제 원 현 황  
Area by Facilities

Station		보 Weir			침수암거 Infiltration Gallery			관 정 Tube Well			미수혜면적 Unirrigated Area (ha)	Administrative Division
Power		개소수 No.	수혜면적 Benefitted Area (ha)	취입수량 Water Intake (m <sup>3</sup> /s)	개소수 No.	수혜면적 Benefitted Area (ha)	채수량 Amount of Water Attained (m <sup>3</sup> /day)	개소수 No.	수혜면적 Benefitted Area (ha)	채수량 Amount of Water Attained (m <sup>3</sup> /day)		
엔진 Engine												
동력 (kw)	대수 No.											
-	-	25	33.1	0.190	-	-	-	28	132.0	6,729	57.5	Buk-gu
81	3	8	114.0	0.656	7	129.8	27,040	71	175.8	20,362	208.4	Gwangsan-gu
<b>18</b>	<b>1</b>	<b>97</b>	<b>634.7</b>	<b>2.009</b>	<b>14</b>	<b>36.5</b>	<b>6,715</b>	<b>277</b>	<b>475.3</b>	<b>56,282</b>	<b>1,107.7</b>	<b>Daejeon-gwangyeoksi</b>
-	-	18	35.6	-	-	-	-	89	127.3	14,877	116.8	Dong-gu
-	-	14	72.4	0.129	-	-	-	29	61.0	5,897	21.2	Jung-gu
18	1	27	255.2	0.530	8	22.0	4,549	73	105.4	16,881	305.0	Seo-gu
-	-	27	224.1	1.320	5	10.8	2,166	39	83.1	12,233	634.5	Yuseong-gu
-	-	11	47.4	0.030	1	3.7	-	47	98.5	6,394	30.2	Daedeok-gu
<b>40</b>	<b>4</b>	<b>274</b>	<b>1,412.1</b>	<b>3.788</b>	<b>66</b>	<b>466.3</b>	<b>902,935</b>	<b>296</b>	<b>1,230.0</b>	<b>39,045</b>	<b>3,156.8</b>	<b>Ulsan-gwangyeoksi</b>
-	-	2	8.0	0.020	-	-	-	6	22.0	525	80.1	Jung-gu
-	-	2	10.5	0.020	-	-	-	4	29.0	1,085	21.1	Nam-gu
-	-	-	-	-	2	7.0	473	5	15.0	550	9.3	Dong-gu
11	1	15	148.3	0.390	14	362.9	585,465	34	85.5	5,365	1,022.1	Buk-gu
29	3	255	1,245.3	3.358	50	96.4	316,997	247	1,078.5	31,520	2,024.2	Uiju-gun
<b>1,215</b>	<b>64</b>	<b>1,135</b>	<b>6,624.7</b>	<b>39.146</b>	<b>301</b>	<b>2,445.5</b>	<b>1,902,724</b>	<b>1,893</b>	<b>4,976.5</b>	<b>475,631</b>	<b>28,380.2</b>	<b>Gyeonggi-do</b>
15	1	10	83.0	1.021	-	-	-	7	10.0	1,294	-	Suwon-si
-	-	2	-	1.211	-	-	-	6	6.0	675	230.2	Seongnam-si
-	-	-	-	-	-	-	-	-	-	-	-	Uijeongbu-si
-	-	-	-	-	-	-	-	10	25.9	3,336	41.3	Bucheon-si
-	-	3	20.7	0.096	-	-	-	2	3.0	435	174.7	Gwangmyeong-si
196	6	6	11.2	3.446	5	6.0	30,171	97	354.6	17,782	3,256.9	Pyeongtaek-si
-	-	5	39.4	0.270	-	-	-	12	26.0	1,626	1.1	Dongducheon-si
-	-	3	-	0.304	-	-	-	8	21.0	1,110	42.1	Ansan-si
-	-	5	230.8	0.690	-	-	-	19	40.0	2,653	1,318.7	Goyang-si
-	-	-	-	-	-	-	-	-	-	-	119.1	Gwacheon-si
-	-	1	-	0.040	-	-	-	-	-	-	56.4	Guri-si
-	-	69	110.2	0.840	2	17.0	2,298	71	28.3	24,941	1,273.0	Namyangju-si
-	-	-	-	-	2	31.3	-	22	70.5	3,294	147.5	Osan-si
-	-	1	-	0.014	2	7.9	945	27	86.9	8,257	268.3	Sheung-si
-	-	-	-	-	-	-	-	1	1.0	100	300.1	Gunpo-si
-	-	1	-	0.020	2	5.2	753	-	-	-	731.0	Uiwang-si
-	-	-	-	-	-	-	-	-	-	-	640.4	Hanam-si
90	5	156	887.2	6.140	39	386.9	52,180	326	913.3	77,112	2,187.9	Yongin-si
127	7	41	162.6	3.620	14	4.8	110,333	116	-	29,656	3,245.8	Paju-si
59	5	61	340.5	1.820	92	635.7	903,687	252	805.2	88,915	864.7	Icheon-si

7. 수 리 시 설 별  
Number, Capacity and Irrigation

시 군 별	계 Total			저 수 지 Reservoir				양(배)수장 Pumping & Drainage				
	개소수 No.	인가면적 Planned Development Area (ha)	수혜면적 Benefitted Area (ha)	개소수 No.	유효저수량 Effective Storage Capacity (1,000m³)	수혜면적 Benefitted Area (ha)	만수면적 Area of Full Water (ha)	개소수 No.	수혜면적 Benefitted Area (ha)	원동기		
										전동기 Electric Motor		
										동력 (kw)	대수 No.	
안 성 시	350	10,883.9	8,821.9	66	46,617	7,040.5	717.1	40	241.5	1,913	53	
김 포 시	65	13,527.5	6,466.1	7	298	48.2	17.6	36	6,326.0	10,737	60	
화 성 시	336	5,282.7	4,793.7	52	11,516	2,651.3	376.6	76	1,294.0	4,708	86	
광 주 시	114	1,400.7	755.9	9	1,732	382.5	111.7	13	184.1	571	16	
양 주 시	240	2,153.4	1,698.3	17	6,136	1,036.5	137.3	4	-	85	4	
포 천 시	252	3,927.3	3,079.3	36	9,161	1,599.4	212.8	27	376.8	3,909	48	
여 주 군	237	4,296.3	4,482.3	14	3,909	563.4	79.3	25	2,813.2	6,546	41	
연 천 군	130	3,434.4	2,772.5	3	1,753	139.0	48.5	33	2,313.0	7,458	50	
가 평 군	222	1,402.9	1,269.3	2	352	77.0	14.7	-	-	-	-	
양 평 군	419	4,372.6	3,247.4	26	2,491	682.1	66.6	48	943.6	5,252	59	
<b>강 원 도</b>	<b>6,182</b>	<b>45,897.0</b>	<b>37,039.2</b>	<b>318</b>	<b>105,035</b>	<b>14,452.2</b>	<b>1,959.8</b>	<b>391</b>	<b>4,020.0</b>	<b>26,187</b>	<b>531</b>	
춘 천 시	489	3,308.2	2,378.3	27	8,467	1,108.0	127.5	11	96.0	680	16	
원 주 시	605	5,183.5	4,301.8	101	11,428	2,176.4	256.1	25	595.0	3,803	48	
강 릉 시	245	4,170.9	3,398.1	14	26,568	2,474.0	288.1	12	-	1,765	28	
동 해 시	90	426.7	281.7	1	11	60.0	0.8	1	15.0	12	2	
속 초 시	54	271.3	284.0	5	46	5.0	7.2	-	-	-	-	
삼 척 시	207	1,171.1	1,055.1	6	1,692	215.8	38.9	28	204.7	452	30	
홍 천 군	811	5,153.3	3,981.4	43	9,882	1,338.1	180.2	66	412.5	3,186	79	
횡 성 군	497	3,281.8	2,785.8	51	4,382	935.3	120.7	21	200.7	563	14	
영 월 군	390	1,229.2	873.2	5	51	52.0	7.3	4	93.7	258	8	
평 창 군	303	1,928.7	776.2	5	1,154	292.3	15.9	13	129.0	1,041	25	
정 선 군	60	842.2	445.6	-	-	-	-	7	55.9	375	14	
철 원 군	601	9,866.9	8,221.7	19	31,463	4,157.9	757.1	117	1,420.9	9,859	168	
화 천 군	291	1,335.7	1,295.5	4	45	24.7	4.2	23	288.9	747	21	
양 구 군	155	1,385.5	1,217.1	11	1,326	222.5	30.7	2	10.0	59	2	
인 제 군	334	1,504.7	1,190.8	5	126	32.0	3.2	27	175.1	941	36	
고 성 군	662	2,773.1	2,603.6	13	6,591	1,005.3	95.6	18	20.0	379	9	
양 양 군	388	2,064.2	1,949.3	8	1,803	352.9	26.3	16	302.6	2,067	31	
<b>충 청 북 도</b>	<b>4,428</b>	<b>57,294.4</b>	<b>44,994.3</b>	<b>789</b>	<b>168,854</b>	<b>26,281.5</b>	<b>2,873.5</b>	<b>448</b>	<b>9,023.2</b>	<b>37,622</b>	<b>554</b>	
청 주 시	69	2,111.5	1,902.0	33	694	173.6	28.5	11	1,573.1	5,281	23	
충 주 시	539	7,939.9	5,996.1	75	18,566	3,176.2	328.7	63	1,688.0	3,950	75	
제 천 시	498	2,983.2	2,423.2	53	5,251	990.6	108.0	1	3.0	7	2	
청 원 군	700	8,293.0	7,161.8	160	7,110	2,257.6	218.5	82	3,119.0	13,606	116	
보 은 군	372	5,228.3	4,605.7	61	18,637	3,112.9	263.1	81	447.4	2,635	96	
옥 천 군	333	3,595.6	2,917.2	87	13,631	2,112.8	258.1	34	282.1	2,151	37	

제 원 현 황  
Area by Facilities

Station		보 Weir			침수암거 Infiltration Gallery			관 정 Tube Well			미수혜면적 Unirrigated Area (ha)	Administrative Division
Power		개소수 No.	수혜면적 Benefitted Area (ha)	취입수량 Water Intake (m³/s)	개소수 No.	수혜면적 Benefitted Area (ha)	채수량 Amount of Water Attained (m³/day)	개소수 No.	수혜면적 Benefitted Area (ha)	채수량 Amount of Water Attained (m³/day)		
엔진 Engine												
동력 (kw)	대수 No.											
81	4	41	464.9	6.365	20	543.8	66,560	183	531.2	38,627	2,062.0	Anseong-si
44	2	-	-	-	-	-	-	22	91.9	4,093	7,061.4	Gimpo-si
9	6	31	135.5	1.829	14	203.3	21,249	163	509.6	41,384	489.0	Hwaseong-si
-	-	65	155.0	1.450	3	10.6	5,387	24	23.7	8,061	644.8	Gwangju-si
-	-	68	279.9	1.410	17	117.6	488,163	134	264.3	39,155	455.1	Yangju-si
7	2	105	906.2	4.255	-	-	-	84	196.9	19,753	848.0	Pocheon-si
24	2	33	300.0	0.440	38	268.0	166,624	127	537.7	28,567	-	Yeosu-gun
507	23	34	148.5	0.405	-	-	-	60	172.0	2,981	661.9	Yeoncheon-gun
-	-	147	938.0	2.540	37	162.1	54,375	36	92.2	7,357	133.6	Gapyeong-gun
55	1	247	1,411.1	0.920	14	45.3	-	84	165.3	24,467	1,125.2	Yangpyeong-gun
<b>766</b>	<b>30</b>	<b>3,900</b>	<b>14,890.6</b>	<b>56.214</b>	<b>111</b>	<b>678.0</b>	<b>140,157</b>	<b>1,462</b>	<b>2,998.4</b>	<b>422,307</b>	<b>8,870.5</b>	<b>Gangwon-do</b>
-	-	316	688.2	0.694	25	118.1	13,436	110	368.0	24,578	929.9	Chuncheon-si
15	1	405	1,321.9	5.581	5	4.4	13,361	69	204.1	24,993	881.7	Wonju-si
-	-	102	683.7	5.170	3	-	9,504	114	240.4	26,707	772.8	Gangneung-si
-	-	40	152.3	0.040	5	-	9,205	43	54.4	14,829	145.0	Donghae-si
-	-	14	211.0	0.640	-	-	-	35	68.0	16,339	-	Sokcho-si
11	1	120	485.6	0.380	-	-	-	53	149.0	11,356	116.0	Samcheok-si
188	8	585	1,963.6	6.244	19	89.3	1,572	98	177.9	31,624	1,171.9	Hongcheon-gun
117	4	319	1,382.3	4.648	-	-	-	106	267.5	23,466	496.0	Hoengseong-gun
-	-	338	701.0	2.060	-	-	-	43	26.5	8,719	356.0	Yeongwol-gun
-	-	275	354.9	4.530	-	-	-	10	-	2,588	1,152.5	Pyeongchang-gun
-	-	53	389.7	1.320	-	-	-	-	-	-	396.6	Jeongseon-gun
291	11	138	1,887.1	11.647	4	44.5	3,363	323	711.3	110,462	1,645.2	Cheorwon-gun
41	3	197	809.9	2.230	4	17.5	3,177	63	154.5	10,488	40.2	Hwacheon-gun
-	-	88	911.9	2.140	14	40.7	23,753	40	32.0	16,364	168.4	Yanggu-gun
-	-	264	772.5	4.080	1	-	514	37	211.2	6,068	313.9	Inje-gun
103	2	359	1,127.0	2.700	27	363.5	55,750	245	87.8	64,043	169.5	Goseong-gun
-	-	287	1,048.0	2.110	4	-	6,522	73	245.8	29,683	114.9	Yangyang-gun
<b>1,044</b>	<b>64</b>	<b>1,915</b>	<b>6,347.8</b>	<b>58.863</b>	<b>174</b>	<b>780.4</b>	<b>161,030</b>	<b>1,102</b>	<b>2,561.4</b>	<b>291,390</b>	<b>12,447.6</b>	<b>Chungcheongbuk-do</b>
7	1	10	19.7	7.560	4	40.9	-	11	94.7	2,061	209.5	Cheongju-si
66	9	246	650.8	4.013	7	50.6	23,866	148	430.5	29,305	1,943.8	Chungju-si
-	-	347	1,146.6	3.075	16	21.7	6,951	81	261.3	20,088	560.0	Jecheon-si
559	26	214	1,278.4	9.025	47	232.1	32,991	197	274.7	74,074	1,131.2	Cheongwon-gun
70	8	114	660.4	9.954	14	89.0	23,036	102	296.0	22,105	622.6	Boeun-gun
11	1	112	352.4	7.528	16	3.7	6,688	84	166.2	23,979	678.4	Okcheon-gun

7. 수 리 시 설 별  
Number, Capacity and Irrigation

시 군 별	계 Total			저 수 지 Reservoir				양(배)수장 Pumping & Drainage				
	개소수 No.	인가면적 Planned Development Area (ha)	수혜면적 Benefitted Area (ha)	개소수 No.	유효저수량 Effective Storage Capacity (1,000m³)	수혜면적 Benefitted Area (ha)	만수면적 Area of Full Water (ha)	개소수 No.	수혜면적 Benefitted Area (ha)	원동기		
										전동기 Electric Motor		
										동력 (kw)	대수 No.	
영 동 군	401	3,480.7	2,671.1	73	7,266	1,386.3	137.7	57	935.3	2,618	49	
증 평 군	70	556.0	703.5	17	1,784	529.0	32.4	7	10.1	179	8	
진 천 군	229	9,088.0	6,091.5	54	49,931	5,573.7	736.5	29	67.3	2,946	49	
괴 산 군	446	5,095.2	4,567.7	81	15,084	2,557.5	278.9	37	761.6	2,488	50	
음 성 군	384	7,399.2	5,340.2	80	30,567	4,310.3	474.6	43	92.2	1,431	43	
단 양 군	387	1,523.8	614.3	15	333	101.0	8.5	3	44.1	331	6	
<b>충 청 남 도</b>	<b>6,541</b>	<b>133,974.2</b>	<b>128,731.4</b>	<b>939</b>	<b>324,744</b>	<b>62,180.4</b>	<b>8,763.2</b>	<b>967</b>	<b>47,449.8</b>	<b>189,410</b>	<b>1,688</b>	
천 안 시	634	6,174.9	5,301.2	75	11,271	2,833.2	397.4	54	275.6	2,785	57	
공 주 시	752	9,016.3	7,425.8	87	16,155	2,982.8	291.3	61	1,068.5	8,740	117	
보 령 시	427	8,792.7	7,056.8	103	30,943	5,696.2	561.9	42	117.6	3,970	52	
아 산 시	402	12,114.4	9,760.6	48	28,025	5,124.7	745.8	83	2,733.1	10,356	137	
서 산 시	367	20,842.4	17,874.8	50	50,931	9,170.2	2,076.6	38	7,964.5	8,672	64	
논 산 시	610	12,982.8	13,384.0	76	34,724	7,245.5	785.6	120	4,960.6	28,763	251	
계 룡 시	44	145.3	220.7	7	116	96.0	-	-	-	-	-	
금 산 군	551	3,948.7	3,681.5	91	5,905	1,453.3	151.5	38	514.8	1,173	35	
연 기 군	387	3,653.3	3,114.9	29	4,691	757.9	108.3	17	915.9	4,972	33	
부 여 군	581	11,576.3	11,494.4	105	16,510	3,873.6	458.9	148	6,514.4	45,367	311	
서 천 군	120	9,256.9	8,493.7	20	23,795	5,529.0	581.4	27	2,798.2	8,006	53	
청 양 군	567	6,412.5	5,722.9	85	16,020	3,095.2	226.0	87	944.5	10,679	117	
홍 성 군	394	4,294.6	5,347.3	45	11,130	3,494.0	311.9	40	986.3	4,332	67	
예 산 군	333	3,847.9	9,361.1	32	58,724	7,648.3	1,321.8	108	862.1	16,953	179	
태 안 군	170	2,821.7	2,657.0	45	9,149	1,642.7	471.2	26	725.8	2,179	35	
당 진 군	202	18,093.5	17,834.7	41	6,655	1,537.8	273.6	78	16,067.9	32,463	180	
<b>전 라 북 도</b>	<b>6,781</b>	<b>140,207.8</b>	<b>125,177.2</b>	<b>2,272</b>	<b>650,668</b>	<b>99,009.0</b>	<b>10,469.9</b>	<b>726</b>	<b>13,624.5</b>	<b>94,338</b>	<b>1,000</b>	
전 주 시	177	3,875.3	2,753.4	64	4,781	2,402.9	171.2	11	137.0	1,850	17	
군 산 시	263	14,669.2	12,754.9	101	25,873	12,221.2	729.1	100	334.7	21,778	135	
익 산 시	465	20,224.3	17,611.4	146	8,628	8,902.3	337.5	130	8,280.5	21,382	216	
정 읍 시	618	12,765.1	11,722.5	227	30,277	10,025.8	638.5	66	698.1	10,896	114	
남 원 시	876	12,157.5	10,482.4	296	14,710	6,630.5	443.9	74	1,442.8	4,350	88	
김 계 시	416	22,502.9	21,997.9	127	21,332	21,182.3	618.0	100	116.0	18,524	155	
완 주 군	610	8,211.3	6,580.6	189	112,224	4,681.2	1,271.1	17	720.2	1,732	26	
진 안 군	449	4,464.9	3,396.2	140	10,631	2,132.3	235.2	8	100.8	175	6	
무 주 군	306	2,240.9	2,243.2	76	5,929	1,269.4	106.4	9	63.0	269	14	
장 수 군	338	4,947.3	4,411.2	84	60,536	3,189.6	381.8	8	102.8	747	10	
임 실 군	516	4,863.7	4,054.0	202	271,341	3,010.6	2,942.4	20	153.5	1,092	22	
순 창 군	511	5,775.2	5,232.1	174	14,974	3,376.2	321.7	77	1,139.0	3,719	70	

제 원 현 황  
Area by Facilities

Station		보 Weir			침수암거 Infiltration Gallery			관 정 Tube Well			미수혜면적 Unirrigated Area (ha)	Administrative Division
Power		개소수 No.	수혜면적 Benefitted Area (ha)	취입수량 Water Intake (m³/s)	개소수 No.	수혜면적 Benefitted Area (ha)	채수량 Amount of Water Attained (m³/day)	개소수 No.	수혜면적 Benefitted Area (ha)	채수량 Amount of Water Attained (m³/day)		
엔진 Engine												
동력 (kw)	대수 No.											
140	12	132	176.8	3,666	17	35.0	3,819	122	137.7	31,694	809.6	Yeongdong-gun
-	-	19	88.4	0,642	1	4.0	-	26	72.0	5,668	-	Jeungpyeong-gun
59	2	71	262.5	3,386	7	36.5	2,919	68	151.5	19,497	2,996.5	Jincheon-gun
110	2	191	721.3	5,215	32	225.3	52,577	105	302.0	24,195	527.5	Goesan-gun
22	3	132	530.3	2,881	11	41.6	5,520	118	365.8	27,681	2,059.0	Eumseong-gun
-	-	327	460.2	1,918	2	-	2,664	40	9.0	11,043	909.5	Danyang-gun
<b>2,843</b>	<b>74</b>	<b>1,582</b>	<b>9,722.3</b>	<b>53,134</b>	<b>442</b>	<b>2,500.1</b>	<b>431,617</b>	<b>2,611</b>	<b>6,878.8</b>	<b>874,645</b>	<b>12,285.3</b>	<b>Chungcheongnam-do</b>
65	3	195	1,144.8	3,270	63	458.6	54,295	247	589.0	81,471	873.7	Cheonan-si
136	1	164	1,907.7	5,092	82	499.6	59,409	358	967.2	164,399	1,590.5	Gongju-si
55	4	89	709.6	1,974	15	113.4	4,171	178	420.0	41,734	1,735.9	Boryeong-si
298	13	63	991.2	5,681	59	500.5	57,308	149	411.1	65,005	2,353.8	Asan-si
458	9	159	407.3	5,794	16	48.6	4,136	104	284.2	28,303	2,967.6	Seosan-si
15	1	116	365.2	12,252	2	-	691	296	812.7	88,166	-	Nonsan-si
-	-	33	105.9	-	-	-	-	4	18.8	774	-	Gyeryong-si
44	4	203	1,068.5	3,310	43	176.5	88,248	176	468.4	47,276	267.2	Geumsan-gun
55	1	68	798.7	1,490	21	162.9	23,293	252	479.5	161,319	538.4	Yeongi-gun
221	10	118	431.5	3,170	57	253.9	34,160	153	421.0	36,623	81.9	Buyeo-gun
7	1	18	30.6	0,970	1	-	-	54	135.9	12,495	763.2	Seocheon-gun
1,159	11	179	1,024.7	2,329	40	193.4	75,369	176	465.1	33,788	689.6	Cheongyang-gun
37	5	52	122.4	2,530	12	28.8	4,053	245	715.8	66,062	-	Hongseong-gun
224	6	70	499.1	3,717	20	21.5	22,498	103	330.1	24,613	-	Yesan-gun
46	3	41	97.8	0,286	8	28.7	1,786	50	162.0	10,635	164.7	Taeon-gun
22	2	14	17.3	1,269	3	13.7	2,200	66	198.0	11,982	258.8	Dangjin-gun
<b>1,753</b>	<b>83</b>	<b>1,412</b>	<b>5,881.4</b>	<b>214,860</b>	<b>228</b>	<b>862.0</b>	<b>279,837</b>	<b>2,143</b>	<b>5,800.3</b>	<b>624,820</b>	<b>15,032.9</b>	<b>Jeollabuk-do</b>
-	-	29	26.2	7,140	-	-	-	73	187.3	20,253	1,121.9	Jeonju-si
-	-	-	-	-	-	-	-	62	199.0	15,087	1,914.3	Gunsan-si
156	6	40	75.5	3,990	1	-	-	148	353.1	47,521	2,612.9	Iksan-si
288	14	76	102.8	48,293	38	330.9	63,119	211	564.9	47,330	1,042.6	Jeongeup-si
103	7	181	1,515.1	5,700	15	63.3	49,159	310	830.7	116,524	1,675.1	Namwon-si
33	4	23	211.9	3,354	22	103.2	51,221	144	384.5	37,748	505.0	Gimje-si
-	-	132	541.6	43,418	69	102.1	34,488	203	535.5	68,932	1,630.7	Wanju-gun
92	3	180	775.7	46,390	23	71.0	33,823	98	316.4	16,220	1,068.7	Jinan-gun
44	2	120	661.8	3,864	4	5.5	3,257	97	243.5	24,738	-	Muju-gun
-	-	151	811.1	6,670	6	83.5	-	89	224.2	21,158	536.1	Jangsu-gun
44	2	163	546.9	17,591	-	-	-	131	343.0	43,200	809.7	Imsil-gun
781	31	90	231.3	23,220	14	27.9	6,261	156	457.7	44,671	543.1	Sunchang-gun

7. 수 리 시 설 별  
Number, Capacity and Irrigation

시 군 별	계 Total			저 수 지 Reservoir				양(배)수장 Pumping & Drainage				
	개소수 No.	인가면적 Planned Development Area (ha)	수혜면적 Benefitted Area (ha)	개소수 No.	유효저수량 Effective Storage Capacity (1,000m³)	수혜면적 Benefitted Area (ha)	만수면적 Area of Full Water (ha)	개소수 No.	수혜면적 Benefitted Area (ha)	원동기		
										전동기 Electric Motor		
										동력 (kw)	대수 No.	
고 창 군	916	9,959.2	8,862.4	350	38,852	7,374.4	1,454.0	47	326.1	1,650	52	
부 안 군	320	13,551.0	13,075.0	96	30,580	12,610.3	819.1	59	10.0	6,175	75	
<b>전 라 남 도</b>	<b>9,907</b>	<b>155,815.4</b>	<b>150,048.4</b>	<b>3,230</b>	<b>643,712</b>	<b>103,342.9</b>	<b>12,761.2</b>	<b>862</b>	<b>24,944.0</b>	<b>97,178</b>	<b>1,291</b>	
목 포 시	30	193.9	196.5	16	291	150.5	14.4	1	-	15	1	
여 수 시	265	2,694.4	2,425.8	72	7,679	1,918.1	196.4	9	17.0	574	14	
순 천 시	459	5,672.7	5,346.0	68	9,617	2,300.9	190.2	37	1,003.0	2,482	50	
나 주 시	588	12,354.8	15,136.0	230	104,820	12,130.5	1,606.5	114	1,872.9	16,093	173	
광 양 시	247	2,956.4	2,870.8	40	6,884	1,765.3	174.7	7	27.0	1,225	9	
담 양 군	409	11,719.4	7,293.1	117	87,978	6,654.1	782.7	42	17.0	1,431	54	
곡 성 군	481	5,185.4	4,876.8	128	9,733	3,005.9	296.9	59	972.7	3,776	67	
구 례 군	242	3,118.3	2,892.1	56	12,182	2,373.6	219.2	17	177.4	1,298	23	
고 흥 군	631	11,359.4	10,436.2	277	41,216	9,312.6	994.9	32	307.2	3,028	62	
보 성 군	455	9,160.1	7,246.5	127	24,924	4,938.1	443.6	38	161.0	1,703	45	
화 순 군	649	6,777.1	5,758.0	155	23,245	4,603.6	445.8	31	29.0	1,901	37	
장 흥 군	599	7,558.9	7,078.4	117	22,952	4,641.1	631.8	35	399.4	1,603	45	
강 진 군	491	8,645.8	9,207.5	133	36,022	6,483.7	582.1	55	1,192.8	4,527	75	
해 남 군	857	13,370.4	13,340.6	373	42,215	9,358.3	1,275.4	66	2,730.4	15,596	106	
영 압 군	518	17,083.8	15,113.8	236	22,668	5,106.9	757.2	70	9,471.7	16,549	122	
무 안 군	480	6,511.7	5,755.2	181	10,650	2,285.8	467.3	30	2,712.4	2,813	45	
함 평 군	459	5,649.1	7,303.2	158	15,717	5,665.7	515.4	42	717.7	5,086	65	
영 광 군	611	9,280.5	8,626.9	199	29,644	6,609.8	671.5	80	1,089.5	7,186	150	
장 성 군	339	3,163.9	7,044.1	123	103,109	5,987.2	1,098.2	8	53.2	832	10	
완 도 군	315	2,971.0	2,783.8	48	4,227	1,202.5	314.0	12	365.3	1,370	25	
진 도 군	350	5,572.9	5,119.9	132	15,829	3,579.3	512.4	54	1,178.6	6,553	82	
신 안 군	432	4,815.5	4,197.2	244	12,111	3,269.4	570.6	23	448.8	1,537	31	
<b>경 상 북 도</b>	<b>15,509</b>	<b>163,481.1</b>	<b>128,662.5</b>	<b>5,581</b>	<b>401,000</b>	<b>71,998.0</b>	<b>9,703.8</b>	<b>1,673</b>	<b>27,867.3</b>	<b>123,643</b>	<b>1,847</b>	
포 향 시	1,046	10,874.3	9,271.0	293	37,711	7,042.9	757.5	89	646.9	4,242	105	
경 주 시	1,228	17,968.0	15,692.2	459	59,300	11,014.2	1,162.2	177	1,806.3	8,076	183	
김 천 시	1,006	9,317.5	7,286.0	251	9,236	2,933.5	229.5	68	774.5	3,224	69	
안 동 시	608	7,319.8	7,001.0	186	9,987	2,575.0	286.6	108	2,908.9	10,900	121	
구 미 시	671	10,773.3	8,119.6	223	19,025	3,401.2	459.9	179	3,669.7	14,422	226	
영 주 시	649	4,379.8	3,794.9	63	9,583	1,791.8	116.9	39	470.8	1,703	49	
영 천 시	1,533	10,617.4	5,443.1	1,024	32,516	4,175.5	1,809.1	53	609.6	3,133	52	
상 주 시	784	13,895.3	11,763.8	224	26,824	5,881.2	631.4	126	3,144.0	12,968	156	
문 경 시	388	8,135.4	5,982.4	46	30,875	3,898.9	260.3	43	568.2	3,358	50	
경 산 시	569	6,825.6	1,858.9	317	25,868	1,711.8	723.7	37	20.4	1,732	36	

제 원 현 황  
Area by Facilities

Station		보 Weir			침수암거 Infiltration Gallery			관 정 Tube Well			미수혜면적 Unirrigated Area (ha)	Administrative Division
Power		개소수 No.	수혜면적 Benefitted Area (ha)	취입수량 Water Intake (m³/s)	개소수 No.	수혜면적 Benefitted Area (ha)	채수량 Amount of Water Attained (m³/day)	개소수 No.	수혜면적 Benefitted Area (ha)	채수량 Amount of Water Attained (m³/day)		
엔진 Engine												
동력 (kw)	대수 No.											
212	14	225	381.5	5,070	36	74.6	38,509	258	705.8	81,662	1,096.8	Gochang-gun
-	-	2	-	0.160	-	-	-	163	454.7	39,776	476.0	Buan-gun
<b>2,173</b>	<b>29</b>	<b>1,665</b>	<b>9,371.5</b>	<b>133,056</b>	<b>209</b>	<b>1,250.3</b>	<b>245,929</b>	<b>3,941</b>	<b>11,139.7</b>	<b>949,758</b>	<b>14,646.8</b>	<b>Jeollanam-do</b>
-	-	-	-	-	-	-	-	13	46.0	2,546	-	Mokpo-si
55	1	20	19.0	0.380	3	29.9	6,400	161	441.8	35,206	268.6	Yeosu-si
-	-	127	1,433.8	6,475	22	35.4	-	205	572.9	46,171	326.7	Suncheon-si
62	1	89	652.8	7,523	8	35.2	18,274	147	444.6	33,991	-	Naju-si
809	4	94	830.9	4,126	6	37.6	5,357	100	210.0	25,555	85.6	Gwangyang-si
-	-	83	57.1	5,392	12	120.5	-	155	444.4	37,796	4,426.3	Damyang-gun
647	9	128	401.6	13,630	6	18.6	91,554	160	478.0	45,087	308.6	Gokseong-gun
-	-	53	156.4	15,167	2	5.7	1,987	114	179.0	31,787	226.2	Gurye-gun
-	-	100	238.4	6,352	1	5.0	-	221	573.0	59,493	923.2	Goheung-gun
34	2	85	1,719.3	9,940	2	23.6	4,479	203	404.5	56,515	1,913.6	Boseong-gun
22	2	281	477.5	10,142	6	47.9	6,665	176	600.0	42,430	1,019.1	Hwasun-gun
-	-	130	1,186.9	21,037	30	121.0	-	287	730.0	75,086	480.5	Jangheung-gun
143	4	98	680.6	5,245	20	270.3	47,242	185	580.1	50,260	-	Gangjin-gun
-	-	108	271.9	4,938	25	152.0	5,845	285	828.0	81,131	29.8	Haenam-gun
324	3	53	86.7	3,448	19	79.8	30,422	140	368.7	34,793	1,970.0	Yeongam-gun
22	1	18	82.6	0.600	2	7.5	2,125	249	666.9	69,543	756.5	Muan-gun
-	-	36	338.3	3,320	-	-	-	223	581.5	42,107	-	Hampyeong-gun
33	1	58	237.0	9,460	14	59.4	6,296	260	631.2	57,150	653.6	Yeonggwang-gun
-	-	81	498.8	4,023	19	194.9	17,771	108	310.0	29,693	-	Jangseong-gun
-	-	4	-	0.420	-	-	-	251	1,216.0	44,319	187.2	Wando-gun
-	-	19	1.9	1,438	-	-	-	145	360.1	27,319	453.0	Jindo-gun
22	1	-	-	-	12	6.0	1,511	153	473.0	21,780	618.3	Sinar-gun
<b>7,175</b>	<b>217</b>	<b>3,145</b>	<b>19,456.1</b>	<b>173,391</b>	<b>574</b>	<b>3,240.0</b>	<b>1,085,891</b>	<b>4,536</b>	<b>6,101.1</b>	<b>2,577,923</b>	<b>35,018.6</b>	<b>Gyeongsangbuk-do</b>
20	3	129	695.7	1,760	62	113.9	70,665	473	771.6	306,680	1,603.3	Pohang-si
413	15	136	1,883.3	6,069	66	589.1	128,345	390	399.3	426,140	2,275.8	Gyeongju-si
921	16	290	2,775.0	15,030	47	607.6	142,030	350	195.4	200,621	2,031.5	Gimcheon-si
515	17	96	967.8	2,730	3	6.7	4,439	215	542.6	104,388	318.8	Andong-si
152	6	13	178.9	0.470	51	365.8	118,985	205	504.0	124,701	2,653.7	Gumi-si
241	3	148	669.4	8,379	30	194.5	30,110	369	668.4	147,066	584.9	Yeongju-si
482	9	145	651.0	3,511	14	-	92,880	297	7.0	115,275	5,174.3	Yeongcheon-si
932	23	182	1,684.3	5,420	37	620.8	170,762	215	433.5	135,669	2,131.5	Sangju-si
22	1	226	1,349.2	12,248	8	29.1	46,664	65	137.0	51,583	2,153.0	Mungyeong-si
76	4	47	115.9	8,560	24	1.8	12,998	144	9.0	70,459	4,966.7	Gyeongsan-si

7. 수 리 시 설 별  
Number, Capacity and Irrigation

시 군 별	계 Total			저 수 지 Reservoir				양(배)수장 Pumping & Drainage				
	개소수 No.	인가면적 Planned Development Area (ha)	수혜면적 Benefitted Area (ha)	개소수 No.	유효저수량 Effective Storage Capacity (1,000m³)	수혜면적 Benefitted Area (ha)	만수면적 Area of Full Water (ha)	개소수 No.	수혜면적 Benefitted Area (ha)	원동기		
										전동기 Electric Motor		
										동력 (kw)	대수 No.	
군 위 군	886	4,324.6	3,417.7	380	7,806	2,234.9	227.5	96	314.0	1,180	54	
의 성 군	1,337	14,045.5	12,077.9	694	23,265	6,002.8	820.5	188	4,741.9	19,355	209	
청 송 군	700	3,325.4	1,823.8	184	9,420	1,218.7	275.6	37	224.8	1,473	39	
영 양 군	388	1,811.0	1,435.8	95	4,577	552.9	92.4	28	236.3	911	25	
영 덕 군	504	3,107.7	3,294.9	127	12,814	2,320.2	195.7	39	96.0	978	37	
청 도 군	754	6,602.1	3,968.3	286	15,287	2,873.7	390.5	65	85.1	2,001	56	
고 령 군	433	5,483.8	4,840.6	169	6,052	1,863.4	160.5	101	2,181.1	13,945	145	
성 주 군	474	8,496.2	8,031.6	187	35,729	5,684.6	463.0	31	946.0	3,324	41	
칠 곡 군	424	5,022.7	3,870.2	188	12,731	2,411.5	312.2	29	1,069.8	5,761	44	
예 천 군	505	7,217.4	6,035.4	125	7,608	1,514.0	177.5	74	2,975.0	9,757	89	
봉 화 군	250	1,667.6	1,369.9	41	1,791	429.2	61.5	7	96.7	140	5	
울 진 군	372	2,270.7	2,283.5	19	2,997	466.1	89.8	59	281.3	1,061	56	
<b>경 상 남 도</b>	<b>11,308</b>	<b>121,557.7</b>	<b>94,920.7</b>	<b>3,219</b>	<b>237,294</b>	<b>50,330.7</b>	<b>5,344.3</b>	<b>1,208</b>	<b>25,476.7</b>	<b>237,798</b>	<b>1,799</b>	
창 원 시	269	5,567.5	3,765.5	61	11,723	2,001.0	821.2	47	1,343.6	15,491	83	
마 산 시	419	2,783.1	1,969.8	88	6,102	1,458.1	178.6	9	-	66	5	
진 주 시	692	9,654.3	7,631.5	269	20,121	3,709.0	465.0	157	2,524.1	13,609	193	
진 해 시	101	385.9	237.7	27	370	139.3	16.4	2	4.5	15	2	
통 영 시	217	948.4	676.4	50	1,418	384.4	64.3	7	14.0	63	7	
사 천 시	631	4,929.4	4,261.8	153	15,199	2,779.2	327.3	36	234.1	6,041	60	
김 해 시	492	8,780.8	5,913.0	150	3,538	1,267.7	108.9	105	4,202.8	31,440	208	
밀 양 시	643	12,217.3	8,910.9	209	18,039	3,943.1	393.9	127	3,246.0	27,039	185	
거 제 시	439	2,528.0	2,093.4	102	3,506	1,430.7	121.2	26	-	418	23	
양 산 시	290	2,376.3	1,458.4	53	1,879	650.0	60.3	15	488.7	2,887	14	
의 령 군	495	5,042.1	4,498.1	163	12,213	2,657.8	227.5	84	1,423.6	22,521	156	
함 안 군	608	9,202.6	7,183.8	197	7,063	2,452.4	215.1	89	4,289.7	36,115	196	
창 녕 군	646	10,243.1	7,137.6	233	15,729	3,593.1	482.1	148	3,268.8	52,940	288	
고 성 군	915	8,076.4	7,168.7	219	24,230	5,135.2	475.5	60	276.8	1,414	50	
남 해 군	447	3,588.7	2,941.8	169	11,173	2,503.6	187.6	5	-	179	5	
하 동 군	611	7,879.8	6,520.7	157	43,280	4,743.5	370.2	48	540.8	9,253	82	
산 청 군	870	6,386.1	5,254.6	218	5,872	2,111.9	146.1	54	690.3	3,062	60	
함 양 군	623	5,892.1	5,107.6	191	9,534	3,145.0	146.7	30	92.4	493	17	
거 창 군	821	6,551.6	5,065.4	179	12,573	2,884.8	193.1	38	57.9	1,019	31	
함 천 군	1,079	8,524.2	7,124.0	331	13,731	3,340.9	343.3	121	2,778.6	13,735	134	
<b>제주특별자치도</b>	<b>23</b>	<b>154.4</b>	<b>96.0</b>	<b>4</b>	<b>990</b>	<b>2.0</b>	<b>28.4</b>	<b>3</b>	<b>25.3</b>	<b>110</b>	<b>3</b>	
제 주 시	8	95.8	29.7	4	990	2.0	28.4	2	22.3	96	2	
서 귀 포 시	15	58.6	66.3	-	-	-	-	1	3.0	15	1	

제 원 현 황  
Area by Facilities

Station		보 Weir			침수암거 Infiltration Gallery			관 정 Tube Well			미수혜면적 Unirrigated Area (ha)	Administrative Division
Power		개소수 No.	수혜면적 Benefitted Area (ha)	취입수량 Water Intake (m³/s)	개소수 No.	수혜면적 Benefitted Area (ha)	채수량 Amount of Water Attained (m³/day)	개소수 No.	수혜면적 Benefitted Area (ha)	채수량 Amount of Water Attained (m³/day)		
엔진 Engine												
동력 (kw)	대수 No.											
769	42	177	783.3	20,460	15	17.0	6,721	218	68.5	91,971	906.9	Gunwi-gun
1,160	23	165	706.2	3,380	9	5.0	2,897	281	622.0	249,774	1,967.6	Uiseong-gun
125	4	386	312.6	2,103	10	25.8	5,264	83	41.9	25,590	1,501.6	Cheongsong-gun
110	4	221	621.4	1,027	3	7.2	914	41	18.0	12,193	375.2	Yeongyang-gun
61	3	155	474.3	2,360	25	37.9	33,025	158	366.5	57,242	-	Yeongdeok-gun
158	10	168	973.2	4,290	73	13.8	45,395	162	22.5	68,019	2,633.8	Cheongdo-gun
478	12	71	771.7	3,627	6	18.4	6,853	86	6.0	43,404	643.2	Goryeong-gun
220	7	44	776.8	5,000	25	313.6	46,683	187	310.6	64,018	464.6	Seongju-gun
1	1	68	208.1	1,723	12	30.0	33,321	127	150.8	37,431	1,152.5	Chilgok-gun
240	8	71	995.8	58,924	35	103.9	55,029	200	446.7	127,125	1,182.0	Yecheon-gun
44	2	90	613.3	1,500	7	5.0	1,487	105	225.7	36,401	297.7	Bonghwa-gun
37	4	117	1,248.9	4,820	12	133.1	30,424	165	154.1	82,173	-	Uljin-gun
<b>9,772</b>	<b>178</b>	<b>2,778</b>	<b>11,627.2</b>	<b>57,821</b>	<b>617</b>	<b>1,270.0</b>	<b>440,381</b>	<b>3,486</b>	<b>6,216.1</b>	<b>891,882</b>	<b>26,637.0</b>	<b>Gyeongsangnam-do</b>
1,017	7	40	33.7	0,210	5	6.0	13,080	116	381.2	21,799	1,802.0	Changwon-si
15	1	195	252.4	1,530	22	76.7	17,584	105	182.6	25,694	813.3	Masan-si
821	26	43	748.5	1,660	22	44.2	21,759	201	605.7	49,071	2,022.8	Jinju-si
-	-	21	23.2	-	8	8.7	1,095	43	62.0	8,123	148.2	Jinhae-si
-	-	22	-	0,180	12	31.0	-	126	247.0	33,590	272.0	Tongyeong-si
81	5	102	392.6	3,310	20	28.8	24,504	320	827.1	70,568	667.6	Sacheon-si
842	3	82	220.9	0,780	40	211.6	39,901	115	10.0	33,684	2,867.8	Gimhae-si
1,363	14	136	1,485.2	4,173	12	73.1	38,578	159	163.5	42,832	3,306.4	Miryang-si
22	3	103	237.4	0,980	50	59.3	14,214	158	366.0	38,216	434.6	Geoje-si
592	11	117	160.4	1,563	13	59.4	12,639	92	99.9	22,946	917.9	Yangsan-si
177	6	54	242.5	0,872	22	73.2	33,642	172	101.0	41,442	544.0	Uiryeong-gun
1,434	12	153	246.1	17,745	10	11.4	12,403	159	184.2	44,150	2,018.8	Haman-gun
1,458	22	27	149.3	0,820	15	-	16,162	223	126.4	65,651	3,105.5	Changnyeong-gun
199	13	257	678.7	2,300	40	148.4	7,913	339	929.6	99,697	907.7	Goseong-gun
18	1	45	81.5	0,980	53	84.5	3,547	175	272.2	29,913	646.9	Namhae-gun
136	5	239	932.9	3,770	10	39.4	7,978	157	264.1	37,985	1,359.1	Hadong-gun
118	6	272	2,156.9	3,480	103	50.5	98,224	223	245.0	62,936	1,131.5	Sancheong-gun
397	13	245	1,533.1	5,604	42	12.6	8,438	115	324.5	22,494	784.5	Hamyang-gun
197	7	342	1,760.1	7,137	59	59.5	19,845	203	303.1	40,106	1,486.2	Geochang-gun
885	23	283	291.8	0,727	59	191.7	48,874	285	521.0	100,985	1,400.2	Hapcheon-gun
-	-	<b>2</b>	<b>-</b>	<b>0.050</b>	-	-	-	<b>14</b>	<b>68.7</b>	<b>21,544</b>	<b>66.1</b>	<b>Jejuteukbyeoljachi-do</b>
-	-	-	-	-	-	-	-	2	5.4	2,454	66.1	Jeju-si
-	-	2	-	0,050	-	-	-	12	63.3	19,090	-	Seogwipo-si

7. 수 리 시 설 별  
Number, Capacity and Irrigation

나. 시군관할 By Si and Gun

시 군 별	계 Total			저수지 Reservoir			양(배)수장 Pumping & Drainage				
	개소수 No.	인가면적 Planned Development Area (ha)	수혜면적 Benefitted Area (ha)	개소수 No.	유효저수량 Effective Storage Capacity (1,000m <sup>3</sup> )	수혜면적 Benefitted Area (ha)	만수면적 Area of Full Water (ha)	개소수 No.	수혜면적 Benefitted Area (ha)	원동기	
										전동기 Electric Motor	
										동력 (kw)	대수 No.
<b>2 0 0 7</b>	<b>55,378</b>	<b>366,752.7</b>	<b>291,539.0</b>	<b>14,323</b>	<b>323,003</b>	<b>121,573.4</b>	<b>17,041.6</b>	<b>3,249</b>	<b>33,081.1</b>	<b>126,452</b>	<b>2,949</b>
서울특별시	14	214.9	-	-	-	-	-	2	-	129	3
구로구	3	103.0	-	-	-	-	-	-	-	-	-
서초구	2	14.0	-	-	-	-	-	1	-	55	1
강남구	7	85.5	-	-	-	-	-	1	-	74	2
송파구	1	3.4	-	-	-	-	-	-	-	-	-
강동구	1	9.0	-	-	-	-	-	-	-	-	-
<b>부산광역시</b>	<b>299</b>	<b>1,823.8</b>	<b>669.1</b>	<b>108</b>	<b>1,123</b>	<b>304.4</b>	<b>64.3</b>	<b>11</b>	<b>109.0</b>	<b>202</b>	<b>8</b>
금정구	14	53.3	32.7	13	35	32.7	4.5	-	-	-	-
강서구	38	570.6	208.6	17	274	96.6	9.2	7	109.0	51	3
기장군	247	1,199.9	427.8	78	814	175.1	50.6	4	-	151	5
<b>대구광역시</b>	<b>455</b>	<b>3,297.9</b>	<b>1,865.0</b>	<b>182</b>	<b>4,567</b>	<b>1,327.1</b>	<b>212.5</b>	<b>56</b>	<b>194.2</b>	<b>6,040</b>	<b>87</b>
동구	111	864.9	547.6	50	944	318.3	55.4	3	76.1	224	8
북구	37	166.7	91.3	17	505	63.5	29.8	1	3.5	29	1
수성구	29	240.5	179.5	22	594	159.5	23.4	2	20.0	17	2
달서구	8	23.1	16.7	4	39	14.1	1.3	1	2.6	-	-
달성군	270	2,002.7	1,029.9	89	2,485	771.7	102.6	49	92.0	5,769	76
<b>인천광역시</b>	<b>514</b>	<b>2,044.0</b>	<b>1,897.7</b>	<b>21</b>	<b>2,371</b>	<b>512.6</b>	<b>104.9</b>	<b>22</b>	<b>358.7</b>	<b>524</b>	<b>17</b>
중구	44	136.1	127.5	3	58	7.4	0.9	-	-	-	-
연수구	2	12.0	4.3	-	-	-	-	-	-	-	-
남동구	8	46.3	46.3	-	-	-	-	-	-	-	-
계양구	5	20.4	20.4	-	-	-	-	-	-	-	-
서구	6	92.7	30.1	1	64	1.4	2.0	3	19.2	26	2
강화군	185	1,269.3	1,218.6	14	1,937	438.7	86.8	15	335.1	491	14
옹진군	264	467.2	450.5	3	312	65.1	15.2	4	4.4	7	1
<b>광주광역시</b>	<b>365</b>	<b>3,770.7</b>	<b>3,404.3</b>	<b>87</b>	<b>3,019</b>	<b>1,698.0</b>	<b>141.6</b>	<b>30</b>	<b>542.5</b>	<b>544</b>	<b>26</b>
동구	28	204.5	148.7	5	140	45.7	5.5	-	-	-	-
서구	34	502.7	475.5	9	155	214.0	10.9	6	145.5	107	6
남구	102	967.3	949.8	25	1,027	549.7	53.0	2	40.0	-	-
북구	63	403.1	345.6	11	509	180.5	17.2	-	-	-	-
광산구	138	1,693.1	1,484.7	37	1,188	708.1	55.0	22	357.0	437	20
<b>대전광역시</b>	<b>409</b>	<b>2,188.7</b>	<b>1,442.1</b>	<b>15</b>	<b>553</b>	<b>91.0</b>	<b>24.1</b>	<b>22</b>	<b>204.6</b>	<b>533</b>	<b>20</b>
동구	110	297.2	180.4	3	46	17.5	2.3	-	-	-	-
중구	50	198.2	177.0	3	352	19.0	6.1	4	24.6	173	4
서구	114	754.5	465.6	-	-	-	-	10	83.0	177	9

제 원 현 황  
Area by Facilities

Station		보 Weir			침수암거 Infiltration Gallery			관정 Tube Well			미수혜면적 Unirrigated Area (ha)	Administrative Division
Power		개소수 No.	수혜면적 Benefitted Area (ha)	취입수량 Water Intake (m <sup>3</sup> /s)	개소수 No.	수혜면적 Benefitted Area (ha)	채수량 Amount of Water Attained (m <sup>3</sup> /day)	개소수 No.	수혜면적 Benefitted Area (ha)	채수량 Amount of Water Attained (m <sup>3</sup> /day)		
엔진 Engine												
동력 (kw)	대수 No.											
<b>19,243</b>	<b>665</b>	<b>13,956</b>	<b>74,088.2</b>	<b>230.442</b>	<b>2,470</b>	<b>12,879.4</b>	<b>2,163,792</b>	<b>21,380</b>	<b>49,916.9</b>	<b>6,863,214</b>	<b>77,550.9</b>	<b>2 0 0 7</b>
-	-	-	-	-	3	-	-	9	-	3,638	214.9	Seoul-teukbyeolsi
-	-	-	-	-	-	-	-	3	-	453	103.0	Guro-gu
-	-	-	-	-	1	-	-	-	-	-	14.0	Seochu-gu
-	-	-	-	-	1	-	-	5	-	2,667	85.5	Gangnam-gu
-	-	-	-	-	-	-	-	1	-	518	3.4	Songpa-gu
-	-	-	-	-	1	-	-	-	-	-	9.0	Gangdong-gu
<b>151</b>	<b>4</b>	<b>66</b>	<b>234.7</b>	<b>0.490</b>	<b>1</b>	<b>-</b>	<b>467</b>	<b>113</b>	<b>21.0</b>	<b>17,536</b>	<b>1,154.7</b>	Busan-gwangyeoksi
-	-	1	-	0.010	-	-	-	-	-	-	20.6	Geumjeong-gu
151	4	1	3.0	0.010	-	-	-	13	-	1,543	362.0	Gangseo-gu
-	-	64	231.7	0.470	1	-	467	100	21.0	15,993	772.1	Gijang-gun
<b>7</b>	<b>1</b>	<b>36</b>	<b>114.1</b>	<b>0.350</b>	<b>18</b>	<b>126.0</b>	<b>19,839</b>	<b>163</b>	<b>103.6</b>	<b>41,491</b>	<b>1,432.9</b>	Daegu-gwangyeoksi
-	-	20	62.4	0.190	5	68.0	3,738	33	22.8	9,281	317.3	Dong-gu
-	-	-	-	-	-	-	-	19	24.3	6,015	75.4	Buk-gu
-	-	-	-	-	-	-	-	5	-	1,690	61.0	Suseong-gu
7	1	-	-	-	-	-	-	3	-	730	6.4	Dalseo-gu
-	-	16	51.7	0.160	13	58.0	16,101	103	56.5	23,775	972.8	Dalseong-gun
<b>236</b>	<b>11</b>	<b>2</b>	<b>27.3</b>	<b>0.002</b>	<b>27</b>	<b>74.4</b>	<b>4,951</b>	<b>442</b>	<b>924.7</b>	<b>54,252</b>	<b>146.3</b>	Incheon-gwangyeoksi
-	-	-	-	-	-	-	-	41	120.1	7,981	8.6	Jung-gu
-	-	-	-	-	-	-	-	2	4.3	400	7.7	Yeonsu-gu
-	-	1	20.8	0.002	-	-	-	7	25.5	1,030	-	Namdong-gu
-	-	-	-	-	-	-	-	5	20.4	1,416	-	Gyeyang-gu
22	1	1	6.5	-	-	-	-	1	3.0	250	62.6	Seo-gu
154	6	-	-	-	27	74.4	4,951	129	370.4	12,529	50.7	Ganghwa-gun
60	4	-	-	-	-	-	-	257	381.0	30,646	16.7	Ongjin-gun
<b>107</b>	<b>5</b>	<b>44</b>	<b>374.1</b>	<b>0.725</b>	<b>11</b>	<b>216.8</b>	<b>27,040</b>	<b>193</b>	<b>572.9</b>	<b>49,789</b>	<b>366.4</b>	Gwangju-gwangyeoksi
-	-	5	67.0	0.080	-	-	-	18	36.0	4,775	55.8	Dong-gu
-	-	-	-	-	2	52.0	-	17	64.0	2,557	27.2	Seo-gu
26	2	11	160.0	0.215	2	35.0	-	62	165.1	16,358	17.5	Nam-gu
-	-	24	33.1	0.190	-	-	-	28	132.0	6,729	57.5	Buk-gu
81	3	4	114.0	0.240	7	129.8	27,040	68	175.8	19,370	208.4	Gwangsan-gu
<b>18</b>	<b>1</b>	<b>93</b>	<b>634.7</b>	<b>1.239</b>	<b>14</b>	<b>36.5</b>	<b>6,715</b>	<b>265</b>	<b>475.3</b>	<b>50,234</b>	<b>746.6</b>	Daejeon-gwangyeoksi
-	-	18	35.6	-	-	-	-	89	127.3	14,877	116.8	Dong-gu
-	-	14	72.4	0.129	-	-	-	29	61.0	5,897	21.2	Jung-gu
18	1	26	255.2	0.500	8	22.0	4,549	70	105.4	16,049	288.9	Seo-gu



7. 수 리 시 설 별  
Number, Capacity and Irrigation

시 군 별	계 Total			저 수 지 Reservoir				양(배)수장 Pumping & Drainage				
	개소수 No.	인가면적 Planned Development Area (ha)	수혜면적 Benefitted Area (ha)	개소수 No.	유효저수량 Effective Storage Capacity (1,000m <sup>3</sup> )	수혜면적 Benefitted Area (ha)	만수면적 Area of Full Water (ha)	개소수 No.	수혜면적 Benefitted Area (ha)	원동기		
										전동기 Electric Motor		
										동력 (kw)	대수 No.	
유 성 구	72	698.6	409.1	7	139	41.3	5.5	6	49.8	143	5	
대 덕 구	63	240.2	210.0	2	16	13.2	10.2	2	47.2	40	2	
<b>울산광역시</b>	<b>908</b>	<b>7,749.0</b>	<b>4,709.5</b>	<b>289</b>	<b>5,397</b>	<b>1,501.9</b>	<b>224.5</b>	<b>103</b>	<b>670.4</b>	<b>827</b>	<b>46</b>	
중 구	17	171.9	91.8	5	110	25.8	10.9	4	36.0	88	5	
남 구	13	107.4	86.3	7	103	46.8	7.4	-	-	-	-	
동 구	9	36.8	27.5	2	20	5.5	2.0	-	-	-	-	
북 구	96	974.1	282.7	32	673	125.5	45.8	13	31.0	324	14	
울 주 군	773	6,458.8	4,221.2	243	4,490	1,298.3	158.4	86	603.4	415	27	
<b>경 기 도</b>	<b>3,445</b>	<b>26,995.5</b>	<b>19,441.8</b>	<b>297</b>	<b>11,344</b>	<b>2,928.1</b>	<b>634.8</b>	<b>188</b>	<b>3,312.6</b>	<b>9,234</b>	<b>176</b>	
수 원 시	16	383.0	173.0	4	94	26.0	4.5	4	54.0	48	3	
성 남 시	9	83.7	17.0	3	132	11.0	6.2	-	-	-	-	
의 정 부 시	1	6.2	6.2	1	24	6.2	1.0	-	-	-	-	
부 천 시	10	67.2	25.9	-	-	-	-	-	-	-	-	
광 명 시	6	234.3	59.6	1	28	25.2	2.0	2	10.7	99	3	
평 택 시	97	911.6	482.8	15	230	82.8	78.1	6	28.2	243	7	
동 두 천 시	14	66.5	65.4	-	-	-	-	-	-	-	-	
안 산 시	11	103.0	60.9	4	338	39.9	10.5	-	-	-	-	
고 양 시	22	174.1	69.8	-	-	-	-	-	-	-	-	
과 천 시	1	5.0	1.0	1	9	1.0	0.2	-	-	-	-	
구 리 시	2	56.4	-	1	4	-	1.6	-	-	-	-	
남 양 주 시	158	1,098.8	251.8	14	292	90.3	10.3	3	6.0	349	3	
오 산 시	33	372.2	224.3	6	122	75.5	11.4	3	47.0	121	3	
시 흥 시	29	256.7	180.8	2	651	72.0	17.3	2	14.0	51	2	
군 포 시	3	51.3	50.3	1	341	49.3	8.6	1	-	37	1	
의 왕 시	5	52.8	15.2	1	36	10.0	1.0	1	-	44	1	
하 남 시	2	19.7	-	2	38	-	4.1	-	-	-	-	
용 인 시	570	3,970.4	2,680.7	53	1,987	490.3	88.6	6	3.0	55	1	
파 주 시	115	368.0	196.8	3	29	11.0	1.1	10	168.4	563	10	
이 천 시	379	2,924.8	2,062.0	15	849	234.9	32.5	6	45.7	22	1	
안 성 시	247	2,497.1	1,920.8	48	2,086	520.7	71.0	16	241.5	352	13	
김 포 시	37	440.6	489.6	6	224	27.7	15.0	11	370.0	721	15	
화 성 시	270	2,993.5	2,570.4	43	817	428.0	48.7	37	1,294.0	692	22	
광 주 시	93	869.3	244.7	7	548	50.7	82.8	6	43.5	202	6	
양 주 시	194	923.9	702.0	10	212	90.2	30.7	-	-	-	-	

제 원 현 황  
Area by Facilities

Station		보 Weir			침수암거 Infiltration Gallery			관 정 Tube Well			미수혜면적 Unirrigated Area (ha)	Administrative Division
Power		개소수 No.	수혜면적 Benefitted Area (ha)	취입수량 Water Intake (m <sup>3</sup> /s)	개소수 No.	수혜면적 Benefitted Area (ha)	채수량 Amount of Water Attained (m <sup>3</sup> /day)	개소수 No.	수혜면적 Benefitted Area (ha)	채수량 Amount of Water Attained (m <sup>3</sup> /day)		
엔진 Engine												
동력 (kw)	대수 No.											
-	-	24	224.1	0.580	5	10.8	2,166	30	83.1	7,017	289.5	Yuseong-gu
-	-	11	47.4	0.030	1	3.7	-	47	98.5	6,394	30.2	Daedeok-gu
<b>29</b>	<b>3</b>	<b>183</b>	<b>1,185.0</b>	<b>1.040</b>	<b>52</b>	<b>122.2</b>	<b>29,777</b>	<b>281</b>	<b>1,230.0</b>	<b>36,520</b>	<b>3,039.5</b>	<b>Ulsan-gwangyeoksi</b>
-	-	2	8.0	0.020	-	-	-	6	22.0	525	80.1	Jung-gu
-	-	2	10.5	0.020	-	-	-	4	29.0	1,085	21.1	Nam-gu
-	-	-	-	-	2	7.0	473	5	15.0	550	9.3	Dong-gu
-	-	10	21.9	0.190	10	18.8	6,585	31	85.5	4,964	691.4	Buk-gu
29	3	169	1,144.6	0.810	40	96.4	22,719	235	1,078.5	29,396	2,237.6	Uiju-gun
<b>1,100</b>	<b>47</b>	<b>997</b>	<b>6,132.5</b>	<b>14.432</b>	<b>251</b>	<b>2,092.1</b>	<b>214,762</b>	<b>1,712</b>	<b>4,976.5</b>	<b>443,886</b>	<b>7,775.9</b>	<b>Gyeonggi-do</b>
15	1	4	83.0	0.350	-	-	-	4	10.0	854	210.0	Suwon-si
-	-	-	-	-	-	-	-	6	6.0	675	66.7	Seongnam-si
-	-	-	-	-	-	-	-	-	-	-	-	Uijeongbu-si
-	-	-	-	-	-	-	-	10	25.9	3,336	41.3	Bucheon-si
-	-	2	20.7	0.082	-	-	-	1	3.0	285	174.7	Gwangmyeong-si
132	5	2	11.2	0.040	2	6.0	-	72	354.6	12,672	428.8	Pyeongtaek-si
-	-	2	39.4	0.140	-	-	-	12	26.0	1,626	1.1	Dongducheon-si
-	-	-	-	-	-	-	-	7	21.0	965	42.1	Ansan-si
-	-	3	29.8	0.150	-	-	-	19	40.0	2,653	104.3	Goyang-si
-	-	-	-	-	-	-	-	-	-	-	4.0	Gwacheon-si
-	-	1	-	0.040	-	-	-	-	-	-	56.4	Guri-si
-	-	69	110.2	0.840	2	17.0	2,298	70	28.3	24,781	847.0	Namyangju-si
-	-	-	-	-	2	31.3	-	22	70.5	3,294	147.9	Osan-si
-	-	-	-	-	2	7.9	945	23	86.9	7,657	75.9	Siheung-si
-	-	-	-	-	-	-	-	1	1.0	100	1.0	Gunpo-si
-	-	1	-	0.020	2	5.2	753	-	-	-	37.6	Uiwang-si
-	-	-	-	-	-	-	-	-	-	-	19.7	Hanam-si
90	5	150	887.2	5.600	39	386.9	52,180	322	913.3	76,254	1,289.7	Yongin-si
114	2	20	12.6	0.650	6	4.8	-	76	-	23,589	171.2	Paju-si
59	5	46	340.5	0.360	71	635.7	44,353	241	805.2	87,117	862.8	Icheon-si
81	4	25	437.0	0.180	15	190.4	6,771	143	531.2	31,748	576.3	Anseong-si
44	2	-	-	-	-	-	-	20	91.9	3,803	-	Gimpo-si
9	6	18	135.5	0.240	14	203.3	21,249	158	509.6	40,657	423.1	Hwaseong-si
-	-	53	116.2	0.290	3	10.6	5,387	24	23.7	8,061	624.6	Gwangju-si
-	-	55	229.9	0.640	14	117.6	9,593	115	264.3	36,305	221.9	Yangju-si

7. 수 리 시 설 별  
Number, Capacity and Irrigation

시 군 별	계 Total			저 수 지 Reservoir				양(배)수장 Pumping & Drainage				
	개소수 No.	인가면적 Planned Development Area (ha)	수혜면적 Benefitted Area (ha)	개소수 No.	유효저수량 Effective Storage Capacity (1,000m <sup>3</sup> )	수혜면적 Benefitted Area (ha)	만수면적 Area of Full Water (ha)	개소수 No.	수혜면적 Benefitted Area (ha)	원동기		
										전동기 Electric Motor		
										동력 (kw)	대수 No.	
포 천 시	213	2,037.3	1,663.2	24	978	183.3	42.0	18	376.8	1,791	31	
여 주 군	197	1,239.3	1,412.5	9	207	128.8	32.5	5	178.0	221	2	
연 천 군	107	440.1	397.3	1	5	3.0	3.6	14	73.8	265	9	
가 평 군	222	1,402.9	1,269.3	2	352	77.0	14.7	-	-	-	-	
양 평 군	382	2,945.8	2,148.5	20	712	193.3	14.8	37	358.0	3,358	43	
<b>강 원 도</b>	<b>5,697</b>	<b>25,855.4</b>	<b>21,538.5</b>	<b>242</b>	<b>5,646</b>	<b>2,310.5</b>	<b>288.9</b>	<b>293</b>	<b>2,730.9</b>	<b>12,148</b>	<b>348</b>	
춘 천 시	465	1,819.4	1,520.0	19	1,010	249.7	16.2	10	96.0	607	15	
원 주 시	519	2,587.1	2,245.7	84	659	549.9	58.1	12	199.1	934	14	
강 룡 시	174	1,014.6	783.6	3	32	43.0	4.1	-	-	-	-	
동 해 시	90	426.7	281.7	1	11	60.0	0.8	1	15.0	12	2	
속 초 시	50	271.3	284.0	4	39	5.0	3.0	-	-	-	-	
삼 척 시	201	917.2	876.3	3	236	37.0	11.0	28	204.7	452	30	
홍 천 군	733	3,323.8	2,668.5	28	685	160.8	37.6	54	412.5	1,931	57	
횡 성 군	476	2,672.3	2,328.7	46	1,729	639.2	81.1	18	200.7	460	11	
영 월 군	387	1,020.6	674.1	5	51	52.0	7.3	3	34.0	93	5	
평 창 군	296	1,410.3	357.0	3	16	19.8	1.9	9	51.3	662	16	
정 선 군	56	657.0	299.1	-	-	-	-	5	14.0	191	8	
철 원 군	469	2,569.0	2,370.1	10	182	41.5	13.7	77	903.6	4,038	112	
화 천 군	291	1,335.7	1,295.5	4	45	24.7	4.2	23	288.9	747	21	
양 구 군	148	1,110.5	1,103.1	10	155	108.5	6.5	2	10.0	59	2	
인 제 군	334	1,504.7	1,190.8	5	126	32.0	3.2	27	175.1	941	36	
고 성 군	637	1,834.4	1,760.5	10	304	162.2	24.7	15	20.0	294	5	
양 양 군	371	1,380.8	1,499.8	7	366	125.2	15.5	9	106.0	728	14	
<b>충 청 북 도</b>	<b>3,329</b>	<b>18,370.1</b>	<b>14,550.3</b>	<b>604</b>	<b>8,750</b>	<b>3,564.7</b>	<b>470.9</b>	<b>215</b>	<b>1,572.0</b>	<b>4,929</b>	<b>149</b>	
청 주 시	56	498.3	333.1	32	390	155.8	24.6	3	22.0	44	2	
충 주 시	370	1,993.1	1,730.8	56	546	350.8	39.1	36	248.1	452	27	
계 천 시	420	1,779.3	1,649.2	37	456	216.6	20.7	1	3.0	7	2	
청 원 군	613	3,636.0	2,991.8	146	1,182	854.5	99.6	38	352.1	1,347	12	
보 은 군	245	1,569.1	1,521.4	42	696	366.9	26.8	41	203.8	695	32	
옥 천 군	209	1,506.8	1,058.6	61	1,495	397.0	84.1	25	139.3	511	23	
영 동 군	277	1,273.5	781.3	56	861	299.9	31.7	35	164.4	728	20	
중 평 군	41	58.0	226.7	9	62	52.2	4.5	1	10.1	-	-	
진 천 군	136	802.9	625.2	40	256	140.3	23.8	7	67.3	81	5	
괴 산 군	342	2,188.5	1,904.6	61	1,947	442.6	69.0	16	257.7	798	18	

제 원 현 황  
Area by Facilities

Station		보 Weir			집수암거 Infiltration Gallery			관 정 Tube Well			미수혜면적 Unirrigated Area (ha)	Administrative Division
Power		개소수 No.	수혜면적 Benefitted Area (ha)	취입수량 Water Intake (m <sup>3</sup> /s)	개소수 No.	수혜면적 Benefitted Area (ha)	채수량 Amount of Water Attained (m <sup>3</sup> /day)	개소수 No.	수혜면적 Benefitted Area (ha)	채수량 Amount of Water Attained (m <sup>3</sup> /day)		
엔진 Engine												
동력 (kw)	대수 No.											
-	-	98	906.2	0.750	-	-	-	73	196.9	16,978	374.1	Pocheon-si
22	1	32	300.0	0.430	28	268.0	16,858	123	537.7	27,767	-	Yeosu-gun
478	15	33	148.5	0.330	-	-	-	59	172.0	2,825	42.8	Yeoncheon-gun
-	-	147	938.0	2.540	37	162.1	54,375	36	92.2	7,357	133.6	Gapyeong-gun
55	1	236	1,386.6	0.760	14	45.3	-	75	165.3	22,527	797.3	Yangpyeong-gun
<b>758</b>	<b>28</b>	<b>3,730</b>	<b>12,820.7</b>	<b>29.192</b>	<b>101</b>	<b>678.0</b>	<b>70,519</b>	<b>1,331</b>	<b>2,998.4</b>	<b>352,123</b>	<b>4,448.6</b>	<b>Gangwon-do</b>
-	-	313	688.2	0.580	25	118.1	13,436	98	368.0	20,099	299.4	Chuncheon-si
15	1	364	1,288.2	1.310	2	4.4	712	57	204.1	19,571	341.4	Wonju-si
-	-	81	500.2	0.850	-	-	-	90	240.4	15,928	231.0	Gangneung-si
-	-	40	152.3	0.040	5	-	9,205	43	54.4	14,829	145.0	Donghae-si
-	-	11	211.0	0.610	-	-	-	35	68.0	16,339	-	Sokcho-si
11	1	120	485.6	0.380	-	-	-	50	149.0	9,655	40.9	Samcheok-si
188	7	544	1,828.0	4.730	19	89.3	1,572	88	177.9	28,694	655.3	Hongcheon-gun
117	4	309	1,221.3	3.900	-	-	-	103	267.5	23,016	343.6	Hoengseong-gun
-	-	336	561.6	1.600	-	-	-	43	26.5	8,719	346.5	Yeongwol-gun
-	-	274	285.9	3.940	-	-	-	10	-	2,588	1,053.3	Pyeongchang-gun
-	-	51	285.1	-	-	-	-	-	-	-	357.9	Jeongseon-gun
283	10	115	669.2	1.590	4	44.5	3,363	263	711.3	69,089	198.9	Cheorwon-gun
41	3	197	809.9	2.230	4	17.5	3,177	63	154.5	10,488	40.2	Hwacheon-gun
-	-	82	911.9	1.890	14	40.7	23,753	40	32.0	16,364	7.4	Yanggu-gun
-	-	264	772.5	4.080	1	-	514	37	211.2	6,068	313.9	Inje-gun
103	2	346	1,127.0	0.872	23	363.5	8,265	243	87.8	63,543	73.9	Goseong-gun
-	-	283	1,022.8	0.590	4	-	6,522	68	245.8	27,133	-	Yangyang-gun
<b>1,044</b>	<b>64</b>	<b>1,376</b>	<b>6,116.1</b>	<b>12.672</b>	<b>143</b>	<b>736.1</b>	<b>124,095</b>	<b>991</b>	<b>2,561.4</b>	<b>261,123</b>	<b>3,988.5</b>	<b>Chungcheongbuk-do</b>
7	1	6	19.7	0.060	4	40.9	-	11	94.7	2,061	165.2	Cheongju-si
66	9	129	650.8	0.770	6	50.6	13,498	143	430.5	27,875	262.3	Chungju-si
-	-	299	1,146.6	2.190	7	21.7	3,305	76	261.3	19,068	130.1	Jecheon-si
559	26	195	1,278.4	2.290	47	232.1	32,991	187	274.7	71,050	644.2	Cheongwon-gun
70	8	61	565.7	1.690	9	89.0	17,817	92	296.0	19,210	47.7	Boeun-gun
11	1	53	352.4	0.924	12	3.7	6,688	58	166.2	16,830	448.2	Okcheon-gun
140	12	65	144.3	1.080	12	35.0	-	109	137.7	27,312	492.2	Yeongdong-gun
-	-	6	88.4	0.012	1	4.0	-	24	72.0	5,264	-	Jeungpyeong-gun
59	2	32	229.6	0.301	7	36.5	2,919	50	151.5	14,500	177.7	Jincheon-gun
110	2	133	721.3	1.340	28	181.0	44,213	104	302.0	23,855	283.9	Goesan-gun

7. 수 리 시 설 별  
Number, Capacity and Irrigation

시 군 별	계 Total			저 수 지 Reservoir				양(배)수장 Pumping & Drainage				
	개소수 No.	인가면적 Planned Development Area (ha)	수혜면적 Benefitted Area (ha)	개소수 No.	유효저수량 Effective Storage Capacity (1,000m <sup>3</sup> )	수혜면적 Benefitted Area (ha)	만수면적 Area of Full Water (ha)	개소수 No.	수혜면적 Benefitted Area (ha)	원동기		
										전동기 Electric Motor		
										동력 (kw)	대수 No.	
음 성 군	236	1,629.7	1,199.4	50	736	241.1	41.4	11	92.2	191	6	
단 양 군	384	1,434.9	528.2	14	124	47.0	5.6	1	12.0	74	2	
<b>충 청 남 도</b>	<b>5,127</b>	<b>39,240.6</b>	<b>33,840.4</b>	<b>719</b>	<b>35,753</b>	<b>12,363.9</b>	<b>2,277.8</b>	<b>306</b>	<b>3,727.8</b>	<b>10,157</b>	<b>259</b>	
천 안 시	555	3,160.2	3,048.9	55	776	580.9	70.1	37	275.6	1,094	34	
공 주 시	618	5,177.6	4,219.6	75	1,326	1,007.0	52.1	17	173.2	1,710	21	
보 령 시	299	2,339.4	2,202.6	73	893	927.1	61.7	6	72.1	40	3	
아 산 시	293	2,365.7	2,045.2	30	903	262.4	43.8	23	469.0	449	11	
서 산 시	282	7,562.4	5,375.5	34	22,261	4,388.2	1,486.6	14	247.2	316	9	
논 산 시	397	2,042.0	1,906.5	49	877	541.0	53.8	10	187.6	178	9	
계 룡 시	44	145.3	220.7	7	116	96.0	-	-	-	-	-	
금 산 군	484	3,006.6	2,934.5	82	1,555	767.9	75.6	33	453.2	897	29	
연 기 군	371	2,139.8	1,787.1	28	262	280.4	21.8	5	65.6	110	4	
부 여 군	451	3,134.3	2,402.8	97	875	773.6	54.5	44	542.0	2,493	39	
서 천 군	72	419.8	363.7	13	318	193.0	15.4	1	4.2	-	-	
청 양 군	437	2,741.1	2,533.3	60	730	728.2	57.9	36	399.2	1,039	29	
홍 성 군	344	1,297.3	1,420.0	36	958	394.3	37.2	12	158.7	219	9	
예 산 군	217	1,354.4	1,522.2	20	744	369.2	44.6	37	394.6	976	34	
태 안 군	139	1,186.8	1,179.0	29	2,088	604.9	150.1	14	285.6	298	13	
당 진 군	124	1,167.9	678.8	31	1,074	449.8	52.6	17	-	338	15	
<b>전 라 북 도</b>	<b>5,062</b>	<b>36,750.1</b>	<b>28,826.3</b>	<b>1,884</b>	<b>39,836</b>	<b>14,467.6</b>	<b>2,231.8</b>	<b>210</b>	<b>2,711.4</b>	<b>9,720</b>	<b>190</b>	
전 주 시	125	801.4	540.3	57	1,312	326.8	62.7	2	-	11	1	
군 산 시	138	964.6	840.7	76	1,775	567.7	78.4	7	74.0	195	7	
익 산 시	254	1,835.2	1,157.8	118	2,290	507.9	126.1	23	284.3	4,575	37	
정 읍 시	460	3,216.6	2,562.5	201	6,237	1,486.2	244.4	16	206.7	640	13	
남 원 시	731	6,345.8	5,022.9	245	4,016	1,885.5	264.1	59	934.8	2,707	61	
김 계 시	262	2,151.0	1,844.0	104	1,322	1,028.4	153.5	3	116.0	59	3	
완 주 군	501	3,072.0	2,190.8	150	2,694	1,067.8	298.0	7	98.7	235	7	
진 안 군	346	3,176.8	2,225.9	116	3,225	1,081.4	110.1	8	100.8	175	6	
무 주 군	273	1,412.9	1,385.3	68	1,338	449.6	61.5	9	63.0	269	14	
장 수 군	250	1,573.9	1,324.5	49	714	227.5	19.3	4	91.0	195	4	
임 실 군	346	2,809.6	2,223.2	169	2,976	1,189.5	122.4	13	143.8	272	12	
순 창 군	362	2,430.4	1,964.0	139	2,906	984.9	94.2	33	262.2	160	10	
고 창 군	786	5,365.2	4,290.4	317	5,993	2,867.4	463.1	25	326.1	197	14	
부 안 군	228	1,594.7	1,254.0	75	3,038	797.0	134.0	1	10.0	29	1	

제 원 현 황  
Area by Facilities

Station		보 Weir			집수암거 Infiltration Gallery			관 정 Tube Well			미수혜면적 Unirrigated Area (ha)	Administrative Division
Power		개소수 No.	수혜면적 Benefitted Area (ha)	취입수량 Water Intake (m <sup>3</sup> /s)	개소수 No.	수혜면적 Benefitted Area (ha)	채수량 Amount of Water Attained (m <sup>3</sup> /day)	개소수 No.	수혜면적 Benefitted Area (ha)	채수량 Amount of Water Attained (m <sup>3</sup> /day)		
엔진 Engine												
동력 (kw)	대수 No.											
22	3	70	458.7	0.097	8	41.6	-	97	365.8	23,055	430.3	Eumseong-gun
-	-	327	460.2	1.918	2	-	2,664	40	9.0	11,043	906.7	Danyang-gun
<b>2,392</b>	<b>67</b>	<b>1,174</b>	<b>8,404.9</b>	<b>10,557</b>	<b>409</b>	<b>2,465.0</b>	<b>324,403</b>	<b>2,519</b>	<b>6,878.8</b>	<b>840,448</b>	<b>5,766.1</b>	<b>Chungcheongnam-do</b>
65	3	164	1,144.8	1.280	63	458.6	54,295	236	589.0	79,187	111.3	Cheonan-si
136	1	119	1,607.7	2.390	74	464.5	34,353	333	967.2	149,198	958.0	Gongju-si
55	4	38	670.0	0.200	15	113.4	4,171	167	420.0	36,227	136.8	Boryeong-si
298	13	45	402.2	1.510	52	500.5	55,580	143	411.1	64,306	320.5	Asan-si
68	5	118	407.3	0.920	16	48.6	4,136	100	284.2	26,959	2,186.9	Seosan-si
15	1	52	365.2	0.230	-	-	-	286	812.7	85,929	135.5	Nonsan-si
-	-	33	105.9	-	-	-	-	4	18.8	774	-	Gyeryong-si
44	4	165	1,068.5	1.380	35	176.5	24,563	169	468.4	44,809	72.1	Geumsan-gun
55	1	66	798.7	1.280	21	162.9	23,293	251	479.5	161,169	352.7	Yeongi-gun
221	10	106	412.3	0.130	56	253.9	34,004	148	421.0	35,344	731.5	Buyeo-gun
7	1	4	30.6	0.080	1	-	-	53	135.9	12,344	56.1	Seocheon-gun
1,159	11	138	747.4	-	33	193.4	59,471	170	465.1	32,281	207.8	Cheongyang-gun
37	3	44	122.4	0.110	12	28.8	4,053	240	715.8	64,691	-	Hongseong-gun
163	5	37	406.8	0.897	20	21.5	22,498	103	330.1	24,613	-	Yesan-gun
46	3	38	97.8	0.050	8	28.7	1,786	50	162.0	10,635	7.8	Taeon-gun
22	2	7	17.3	0.100	3	13.7	2,200	66	198.0	11,982	489.1	Dangjin-gun
<b>1,502</b>	<b>68</b>	<b>806</b>	<b>5,122.7</b>	<b>13,968</b>	<b>205</b>	<b>733.0</b>	<b>109,666</b>	<b>1,957</b>	<b>5,791.6</b>	<b>565,696</b>	<b>7,923.8</b>	<b>Jeollabuk-do</b>
-	-	3	26.2	-	-	-	-	63	187.3	17,599	261.1	Jeonju-si
-	-	-	-	-	-	-	-	55	199.0	12,852	123.9	Gunsan-si
22	1	2	12.5	0.040	1	-	-	110	353.1	31,178	677.4	Iksan-si
229	8	21	102.8	0.010	29	201.9	14,450	193	564.9	42,632	654.1	Jeongeup-si
103	7	120	1,308.6	2.920	13	63.3	7,644	294	830.7	111,700	1,322.9	Namwon-si
11	1	11	211.9	0.170	18	103.2	10,820	126	384.5	32,531	307.0	Gimje-si
-	-	88	387.7	0.908	62	102.1	-	194	534.5	66,362	881.2	Wanju-gun
92	3	101	656.3	1.730	23	71.0	33,823	98	316.4	16,220	950.9	Jinan-gun
44	2	96	623.7	0.860	4	5.5	3,257	96	243.5	24,479	27.6	Muju-gun
-	-	118	698.3	1.190	6	83.5	-	73	224.2	16,651	249.4	Jangsu-gun
44	2	43	546.9	4.280	-	-	-	121	343.0	39,310	586.4	Imsil-gun
781	31	32	231.3	0.610	14	27.9	6,261	144	457.7	41,373	466.4	Sunchang-gun
175	13	171	316.5	1.250	35	74.6	33,411	238	705.8	76,343	1,074.8	Gochang-gun
-	-	-	-	-	-	-	-	152	447.0	36,466	340.7	Buan-gun

7. 수 리 시 설 별  
Number, Capacity and Irrigation

시 군 별	계 Total			저 수 지 Reservoir				양(배)수장 Pumping & Drainage				
	개소수 No.	인가면적 Planned Development Area (ha)	수혜면적 Benefitted Area (ha)	개소수 No.	유효저수량 Effective Storage Capacity (1,000m <sup>3</sup> )	수혜면적 Benefitted Area (ha)	만수면적 Area of Full Water (ha)	개소수 No.	수혜면적 Benefitted Area (ha)	원동기		
										전동기 Electric Motor		
										동력 (kw)	대수 No.	
<b>전 라 남 도</b>	<b>7,269</b>	<b>58,531.7</b>	<b>55,594.1</b>	<b>2,245</b>	<b>79,616</b>	<b>32,089.3</b>	<b>3,806.8</b>	<b>240</b>	<b>4,412.2</b>	<b>9,619</b>	<b>277</b>	
목 포 시	29	193.9	196.5	16	291	150.5	14.4	-	-	-	-	
여 수 시	220	1,358.7	1,147.1	54	1,592	639.4	67.1	2	17.0	29	1	
순 천 시	373	2,668.1	2,592.5	48	2,271	714.3	77.5	17	323.6	853	18	
나 주 시	277	2,310.4	2,035.9	60	2,065	712.0	163.9	28	466.3	781	27	
광 양 시	230	1,524.8	1,495.9	30	527	390.4	41.8	4	27.0	165	2	
담 양 군	252	1,989.4	1,831.1	70	2,920	1,192.1	74.0	2	17.0	33	2	
곡 성 군	315	2,299.1	2,274.0	84	1,685	918.8	137.6	25	457.0	1,004	22	
구 례 군	78	395.2	395.2	7	610	166.5	24.9	-	-	-	-	
고 흥 군	494	7,193.0	6,300.6	231	17,808	5,255.2	518.5	4	229.0	427	8	
보 성 군	377	3,519.6	2,998.5	104	2,467	2,037.8	149.5	22	161.0	739	19	
화 순 군	451	2,862.9	2,273.0	117	4,623	1,118.6	172.5	4	29.0	140	4	
장 흥 군	497	3,672.3	3,479.3	85	3,319	1,528.3	180.9	13	56.0	243	13	
강 진 군	349	4,184.6	5,105.1	106	5,416	2,818.6	180.3	21	954.9	721	22	
해 남 군	661	4,598.0	4,803.0	295	7,367	3,470.1	503.7	3	81.0	55	4	
영 압 군	258	1,735.1	1,539.5	97	2,235	849.5	78.4	9	156.8	169	7	
무 안 군	392	2,137.3	2,328.3	131	2,524	1,520.3	203.4	2	51.0	88	2	
함 평 군	374	3,228.6	2,985.8	121	3,836	1,720.7	165.5	21	345.3	1,184	25	
영 광 군	501	3,145.0	2,826.7	159	4,447	1,389.4	180.5	46	509.7	2,242	83	
장 성 군	223	1,823.9	1,938.1	74	2,605	983.2	80.5	1	53.2	94	1	
완 도 군	290	2,158.7	2,061.8	41	1,478	845.8	269.3	-	-	-	-	
진 도 군	243	2,128.9	1,977.9	99	3,463	1,320.9	121.4	11	295.0	419	11	
신 안 군	385	3,404.2	3,008.3	216	6,067	2,346.9	401.2	5	182.4	232	6	
<b>경 상 북 도</b>	<b>13,180</b>	<b>82,297.9</b>	<b>61,353.0</b>	<b>4,943</b>	<b>84,194</b>	<b>28,236.7</b>	<b>4,524.1</b>	<b>1,004</b>	<b>7,779.3</b>	<b>30,298</b>	<b>852</b>	
포 향 시	822	4,622.3	4,254.4	238	3,682	2,218.4	212.8	39	454.8	1,089	37	
경 주 시	921	7,767.8	7,685.5	384	6,145	3,982.9	251.7	81	986.3	1,876	68	
김 천 시	984	7,411.8	5,858.7	243	2,512	1,773.2	134.4	58	507.5	2,328	49	
안 동 시	546	3,448.4	3,463.8	170	4,284	1,695.5	167.8	69	437.3	1,934	52	
구 미 시	574	4,062.2	3,366.3	200	4,519	1,382.6	201.5	117	935.0	3,288	112	
영 주 시	507	1,967.8	1,593.8	58	398	347.3	32.4	20	127.0	573	24	
영 천 시	1,317	6,551.3	2,502.3	929	13,490	2,166.0	1,329.6	28	63.9	1,055	21	
상 주 시	668	6,500.6	5,514.4	199	3,693	1,840.8	216.8	69	1,127.0	3,210	66	
문 경 시	323	2,920.9	1,325.5	33	747	298.6	35.2	30	236.1	2,390	32	
경 산 시	467	3,406.9	583.2	290	8,806	456.5	348.5	16	-	379	12	
군 위 군	834	3,668.7	2,863.9	362	4,765	1,681.1	157.5	86	314.0	994	44	

제 원 현 황  
Area by Facilities

Station		보 Weir			집수암거 Infiltration Gallery			관 정 Tube Well			미수혜면적 Unirrigated Area (ha)	Administrative Division
Power		개소수 No.	수혜면적 Benefitted Area (ha)	취입수량 Water Intake (m <sup>3</sup> /s)	개소수 No.	수혜면적 Benefitted Area (ha)	채수량 Amount of Water Attained (m <sup>3</sup> /day)	개소수 No.	수혜면적 Benefitted Area (ha)	채수량 Amount of Water Attained (m <sup>3</sup> /day)		
엔진 Engine												
동력 (kw)	대수 No.											
<b>1,055</b>	<b>21</b>	<b>823</b>	<b>6,723.3</b>	<b>12,465</b>	<b>196</b>	<b>1,244.6</b>	<b>111,577</b>	<b>3,765</b>	<b>11,124.7</b>	<b>891,791</b>	<b>4,370.9</b>	<b>Jeollanam-do</b>
-	-	-	-	-	-	-	-	13	46.0	2,546	-	Mokpo-si
55	1	5	19.0	0.050	3	29.9	6,400	156	441.8	34,256	211.6	Yeosu-si
-	-	88	946.3	2,790	22	35.4	-	198	572.9	44,951	75.6	Suncheon-si
62	1	35	377.8	1,265	7	35.2	2,722	147	444.6	33,991	274.5	Naju-si
-	-	91	830.9	1,050	6	37.6	5,357	99	210.0	25,280	28.9	Gwangyang-si
-	-	13	57.1	0.150	12	120.5	-	155	444.4	37,796	158.3	Damyang-gun
647	9	47	401.6	1,170	4	18.6	4,895	155	478.0	43,887	25.1	Gokseong-gun
-	-	11	64.7	0.250	-	-	-	60	164.0	13,546	-	Gurye-gun
-	-	45	238.4	0.380	1	5.0	-	213	573.0	57,140	892.4	Goheung-gun
34	2	49	371.6	0.480	2	23.6	4,479	200	404.5	54,711	521.1	Boseong-gun
-	-	156	477.5	0.370	5	47.9	3,555	169	600.0	40,073	589.9	Hwasun-gun
-	-	98	1,044.0	1,040	30	121.0	-	271	730.0	64,794	193.0	Jangheung-gun
143	4	27	481.2	0.940	20	270.3	47,242	175	580.1	45,164	-	Gangjin-gun
-	-	61	271.9	0.160	25	152.0	5,845	277	828.0	79,558	-	Haenam-gun
37	1	16	84.7	0.090	13	79.8	5,625	123	368.7	30,104	195.6	Yeongam-gun
22	1	10	82.6	0.120	2	7.5	2,125	247	666.9	69,291	-	Muan-gun
-	-	13	338.3	0.390	-	-	-	219	581.5	41,056	242.8	Hampyeong-gun
33	1	29	237.0	0.760	14	59.4	6,296	253	631.2	56,076	318.3	Yeonggwang-gun
-	-	28	396.8	1,000	18	194.9	15,525	102	310.0	28,106	-	Jangseong-gun
-	-	-	-	-	-	-	-	249	1,216.0	42,169	96.9	Wando-gun
-	-	1	1.9	0.010	-	-	-	132	360.1	25,616	151.0	Jindo-gun
22	1	-	-	-	12	6.0	1,511	152	473.0	21,680	395.9	Sinan-gun
<b>6,647</b>	<b>208</b>	<b>2,516</b>	<b>16,095.6</b>	<b>113,640</b>	<b>464</b>	<b>3,140.3</b>	<b>788,753</b>	<b>4,253</b>	<b>6,101.1</b>	<b>2,368,020</b>	<b>20,960.3</b>	<b>Gyeongsangbuk-do</b>
20	3	103	695.7	1,390	44	113.9	56,150	398	771.6	244,375	367.9	Pohang-si
335	13	78	1,727.9	4,030	53	589.1	128,345	325	399.3	368,501	82.3	Gyeongju-si
921	16	286	2,775.0	14,870	47	607.6	142,030	350	195.4	200,621	1,553.1	Gimcheon-si
515	17	92	781.7	1,710	3	6.7	4,439	212	542.6	103,110	-	Andong-si
152	6	10	178.9	0.180	51	365.8	118,985	196	504.0	116,511	695.9	Gumi-si
241	3	45	256.6	0.570	26	194.5	30,110	358	668.4	143,340	374.0	Yeongju-si
316	7	79	265.4	0.550	1	-	-	280	7.0	108,169	4,049.0	Yeongcheon-si
932	23	163	1,554.3	3,530	31	558.8	135,597	206	433.5	131,635	986.2	Sangju-si
22	1	195	624.7	4,490	4	29.1	4,328	61	137.0	50,933	1,595.4	Mungyeong-si
76	4	27	115.9	0.500	10	1.8	289	124	9.0	62,101	2,823.7	Gyeongsan-si
769	42	153	783.3	19,090	15	17.0	6,721	218	68.5	91,971	804.8	Gunwi-gun

### 7. 수 리 시 설 별 Number, Capacity and Irrigation

시 군 별	계 Total			저 수 지 Reservoir				양(배)수장 Pumping & Drainage				
	개소수 No.	인가면적 Planned Development Area (ha)	수혜면적 Benefitted Area (ha)	개소수 No.	유효저수량 Effective Storage Capacity (1,000m <sup>3</sup> )	수혜면적 Benefitted Area (ha)	만수면적 Area of Full Water (ha)	개소수 No.	수혜면적 Benefitted Area (ha)	원동기		
										전동기 Electric Motor		
										동력 (kw)	대수 No.	
의 성 군	1,150	6,507.0	5,700.7	643	10,712	3,558.4	509.5	108	809.1	3,187	88	
청 송 군	611	1,842.9	752.6	149	3,318	353.1	117.5	20	19.2	484	18	
영 양 군	316	1,150.2	981.9	72	778	284.8	24.2	15	82.6	396	11	
영 덕 군	399	2,100.8	1,190.4	105	1,351	264.9	46.0	26	96.0	644	23	
청 도 군	693	5,065.1	2,624.6	267	6,374	1,530.0	262.6	59	85.1	1,677	49	
고 령 군	303	1,750.1	1,380.9	132	1,449	936.7	72.9	37	177.2	850	31	
성 주 군	459	3,533.5	3,401.7	181	2,993	1,704.1	194.6	25	296.6	860	24	
칠 곡 군	323	1,890.9	1,165.5	154	2,191	770.5	93.9	5	45.0	195	5	
예 천 군	416	3,538.2	2,822.7	82	1,200	665.7	54.5	44	610.6	2,216	41	
봉 화 군	231	1,441.0	1,200.1	38	576	259.4	38.5	7	96.7	140	5	
울 진 군	316	1,149.5	1,120.1	14	212	66.2	21.7	45	272.3	535	40	
<b>경 상 남 도</b>	<b>9,290</b>	<b>57,564.0</b>	<b>42,396.9</b>	<b>2,686</b>	<b>40,830</b>	<b>20,175.6</b>	<b>2,033.6</b>	<b>546</b>	<b>4,752.5</b>	<b>31,533</b>	<b>490</b>	
창 원 시	207	1,128.3	568.7	52	457	121.8	50.8	7	26.0	37	3	
마 산 시	356	1,624.2	1,183.6	81	1,577	671.9	125.5	9	-	66	5	
진 주 시	531	5,061.5	3,671.4	231	3,260	1,809.2	168.4	65	778.2	1,156	50	
진 해 시	101	385.9	237.7	27	370	139.3	16.4	2	4.5	15	2	
통 영 시	183	741.3	500.4	47	681	222.4	48.3	-	-	-	-	
사 천 시	472	1,966.6	1,910.7	85	1,048	588.1	58.3	10	118.0	153	5	
김 해 시	401	3,724.8	1,995.9	143	2,254	1,025.9	93.3	36	583.1	3,045	53	
밀 양 시	475	4,344.1	2,514.9	171	3,757	1,180.5	135.9	65	279.0	3,797	69	
거 제 시	384	1,730.2	1,510.4	95	1,299	847.7	73.8	24	-	360	21	
양 산 시	281	1,296.5	633.1	50	909	259.4	44.2	11	54.0	132	3	
의 령 군	340	1,751.1	1,422.5	127	1,712	977.3	84.6	16	151.6	2,549	14	
함 안 군	442	2,571.4	1,909.3	181	2,740	1,391.9	131.9	17	75.7	485	14	
창 념 군	516	4,495.9	3,207.5	186	3,440	1,472.8	187.9	80	1,459.0	11,926	102	
고 성 군	711	4,225.4	3,940.1	183	4,807	2,149.0	192.9	33	161.9	526	20	
남 해 군	361	1,613.3	1,328.8	121	1,752	890.6	77.3	1	-	-	-	
하 동 군	516	2,890.2	1,918.7	134	1,901	789.8	110.5	14	155.6	1,631	18	
산 청 군	764	4,751.6	3,929.0	188	1,733	1,433.5	86.5	28	93.6	798	26	
함 양 군	595	4,189.3	3,128.3	178	1,158	1,165.7	57.9	30	92.4	493	17	
거 창 군	720	4,064.2	3,049.4	139	1,632	868.8	74.5	31	57.9	831	24	
함 천 군	934	5,008.2	3,836.5	267	4,343	2,170.0	214.7	67	662.0	3,533	44	
<b>제주특별자치도</b>	<b>15</b>	<b>58.4</b>	<b>10.0</b>	<b>1</b>	<b>5</b>	<b>2.0</b>	<b>1.0</b>	<b>1</b>	<b>3.0</b>	<b>15</b>	<b>1</b>	
제 주 시	1	5.4	2.0	1	5	2.0	1.0	-	-	-	-	
서 귀 포 시	14	53.0	8.0	-	-	-	-	1	3.0	15	1	

### 제 원 현 황 Area by Facilities

Station		보 Weir			집수암거 Infiltration Gallery			관 정 Tube Well			미수혜면적 Unirrigated Area (ha)	Administrative Division
Power		개소수 No.	수혜면적 Benefitted Area (ha)	취입수량 Water Intake (m <sup>3</sup> /s)	개소수 No.	수혜면적 Benefitted Area (ha)	채수량 Amount of Water Attained (m <sup>3</sup> /day)	개소수 No.	수혜면적 Benefitted Area (ha)	채수량 Amount of Water Attained (m <sup>3</sup> /day)		
엔진 Engine												
동력 (kw)	대수 No.											
1,160	23	113	706.2	1,570	9	5.0	2,897	277	622.0	248,474	806.3	Uiseong-gun
125	4	350	312.6	0,790	9	25.8	5,264	83	41.9	25,590	1,090.3	Cheongsong-gun
110	4	188	589.3	0,720	3	7.2	914	38	18.0	10,722	168.3	Yeongyang-gun
61	3	123	425.1	1,300	14	37.9	3,476	131	366.5	31,386	910.4	Yeongdeok-gun
158	10	161	973.2	3,130	59	13.8	34,595	147	22.5	56,040	2,440.5	Cheongdo-gun
195	8	49	242.6	1,450	6	18.4	6,853	79	6.0	43,404	369.2	Goryeong-gun
220	7	42	776.8	0,800	24	313.6	25,688	187	310.6	64,018	131.8	Seongju-gun
-	-	33	169.2	0,290	6	30.0	5,932	125	150.8	36,955	725.4	Chilgok-gun
240	8	59	995.8	49,850	32	103.9	55,029	199	446.7	126,952	715.5	Yecheon-gun
44	2	74	613.3	1,340	7	5.0	1,487	105	225.7	36,401	240.9	Bonghwa-gun
37	4	93	532.1	1,490	10	95.4	19,624	154	154.1	66,811	29.4	Uijin-gun
<b>4,196</b>	<b>137</b>	<b>2,108</b>	<b>10,102.5</b>	<b>19,620</b>	<b>575</b>	<b>1,214.4</b>	<b>331,228</b>	<b>3,375</b>	<b>6,151.9</b>	<b>868,017</b>	<b>15,167.1</b>	<b>Gyeongsangnam-do</b>
54	4	34	33.7	-	1	6.0	120	113	381.2	21,499	559.6	Changwon-si
15	1	152	252.4	0,210	17	76.7	4,192	97	182.6	20,886	440.6	Masan-si
338	19	17	434.1	0,450	22	44.2	21,759	196	605.7	49,071	1,390.1	Jinju-si
-	-	21	23.2	-	8	8.7	1,095	43	62.0	8,123	148.2	Jinhae-si
-	-	-	-	-	12	31.0	-	124	247.0	33,140	240.9	Tongyeong-si
81	5	56	348.7	0,240	16	28.8	10,680	305	827.1	67,019	55.9	Sacheon-si
842	3	77	220.9	0,650	38	156.0	29,495	107	10.0	31,492	1,728.9	Gimhae-si
116	7	78	818.8	1,380	8	73.1	16,114	153	163.5	40,664	1,829.2	Miryang-si
22	3	66	237.4	0,250	44	59.3	14,214	155	366.0	37,534	219.8	Geoje-si
235	8	116	160.4	1,160	13	59.4	12,639	91	99.9	22,546	663.4	Yongsan-si
177	6	21	119.4	0,050	15	73.2	6,340	161	101.0	41,442	328.6	Uiryeong-gun
375	8	83	246.1	0,310	4	11.4	6,355	157	184.2	43,610	662.1	Haman-gun
168	9	23	149.3	0,530	14	-	14,693	213	126.4	64,111	1,288.4	Changnyeong-gun
199	13	142	615.4	0,500	39	148.4	7,913	314	865.4	95,278	285.3	Goseong-gun
18	1	15	81.5	0,060	51	84.5	2,260	173	272.2	29,213	284.5	Namhae-gun
70	2	201	669.8	1,750	10	39.4	7,978	157	264.1	37,985	971.5	Hadong-gun
118	6	224	2,106.4	2,700	103	50.5	98,224	221	245.0	62,936	822.6	Sancheong-gun
397	13	231	1,533.1	2,990	42	12.6	8,438	114	324.5	22,289	1,061.0	Hamyang-gun
197	7	289	1,760.1	6,010	59	59.5	19,845	202	303.1	39,734	1,014.8	Geochang-gun
774	22	262	291.8	0,380	59	191.7	48,874	279	521.0	99,445	1,171.7	Hapcheon-gun
-	-	<b>2</b>	<b>-</b>	<b>0.050</b>	<b>-</b>	<b>-</b>	<b>-</b>	<b>11</b>	<b>5.0</b>	<b>18,650</b>	<b>48.4</b>	<b>Jejuteukbyeoljachi-do</b>
-	-	-	-	-	-	-	-	-	-	-	3.4	Jeju-si
-	-	2	-	0,050	-	-	-	11	5.0	18,650	45.0	Seogwipo-si

7. 수 리 시 설 별  
Number, Capacity and Irrigation

다. 한국농촌공사 지사관할 By KRC District Offices

시 군 별	계 Total			저 수 지 Reservoir				양(배)수장 Pumping & Drainage				
	개소수 No.	인가면적 Planned Development Area (ha)	수혜면적 Benefitted Area (ha)	개소수 No.	유효저수량 Effective Storage Capacity (1,000m <sup>3</sup> )	수혜면적 Benefitted Area (ha)	만수면적 Area of Full Water (ha)	개소수 No.	수혜면적 Benefitted Area (ha)	원동기		
										전동기 Electric Motor		
										동력 (kw)	대수 No.	
<b>총 계</b>	<b>13,145</b>	<b>596,891.9</b>	<b>530,159.9</b>	<b>3,326</b>	<b>2,447,173</b>	<b>348,047.4</b>	<b>40,449.1</b>	<b>4,018</b>	<b>168,263.6</b>	<b>817,956</b>	<b>7,173</b>	
<b>경 기</b>	<b>911</b>	<b>80,871.0</b>	<b>60,747.5</b>	<b>120</b>	<b>164,090</b>	<b>23,714.9</b>	<b>3,265.4</b>	<b>393</b>	<b>36,187.0</b>	<b>95,009</b>	<b>734</b>	
여 주 · 이 천	121	4,150.6	4,212.8	9	5,566	1,012.8	114.1	47	3,200.0	7,101	81	
양 평 · 광 주 · 서 울	68	4,346.5	2,508.4	9	5,398	1,150.9	103.8	25	1,294.2	4,052	39	
화 성 · 수 원	103	5,136.7	3,830.1	23	23,114	3,830.1	721.3	41	-	3,872	65	
연 천 · 포 천	61	4,884.3	3,791.3	14	9,932	1,552.1	215.7	28	2,239.2	9,311	58	
파 주	190	12,419.6	9,109.3	14	14,364	2,076.4	257.2	67	6,631.9	28,887	147	
고 양	5	3,002.4	1,790.5	-	-	-	-	5	1,790.5	2,170	15	
강 화	70	7,248.2	5,627.4	16	26,934	5,627.4	582.1	27	-	4,317	48	
김 포	35	13,833.8	9,098.7	1	74	20.5	2.6	31	9,078.2	11,775	56	
평 택	136	17,591.1	13,866.6	16	35,365	1,913.6	618.3	83	11,953.0	19,188	155	
안 성	122	8,257.8	6,912.4	18	43,344	6,531.1	650.3	39	-	4,336	70	
<b>강 원</b>	<b>486</b>	<b>20,041.6</b>	<b>15,500.7</b>	<b>76</b>	<b>99,389</b>	<b>12,141.7</b>	<b>1,670.9</b>	<b>98</b>	<b>1,289.1</b>	<b>14,038</b>	<b>183</b>	
홍 천 · 춘 천	131	4,420.9	2,919.6	30	21,427	2,623.0	339.3	16	-	1,432	26	
원 주	99	3,290.5	2,643.6	18	10,958	1,721.7	190.4	20	575.2	3,597	52	
강 릉	83	3,430.2	2,813.3	14	27,993	2,609.8	311.9	14	-	1,890	31	
영 북	40	1,602.1	1,272.6	5	7,731	1,070.8	85.9	8	196.6	1,298	18	
철 원	133	7,297.9	5,851.6	9	31,281	4,116.4	743.4	40	517.3	5,821	56	
<b>충 북</b>	<b>1,101</b>	<b>39,370.3</b>	<b>30,747.9</b>	<b>186</b>	<b>163,099</b>	<b>23,020.7</b>	<b>2,438.7</b>	<b>232</b>	<b>7,451.2</b>	<b>32,671</b>	<b>404</b>	
청 원	101	9,248.9	7,395.7	16	20,085	3,077.7	381.3	52	4,318.0	17,496	125	
보 은	127	3,659.2	3,084.3	19	17,941	2,746.0	236.3	40	243.6	1,940	64	
옥 천 · 영 동	248	4,296.0	3,748.4	43	18,541	2,802.2	280.0	31	913.7	3,530	43	
진 천	86	4,672.4	3,261.3	11	30,055	3,228.4	366.0	20	-	2,747	40	
괴 산	145	4,484.7	3,992.0	30	23,589	3,443.8	353.1	30	503.9	2,030	45	
음 성	143	5,769.5	4,140.8	31	29,864	4,069.2	442.2	30	-	1,173	35	
충 주 · 제 천 · 단 양	251	7,239.6	5,125.4	36	23,024	3,653.4	379.8	29	1,472.0	3,755	52	
<b>충 남</b>	<b>1,440</b>	<b>95,697.3</b>	<b>95,499.8</b>	<b>223</b>	<b>293,304</b>	<b>50,324.9</b>	<b>6,560.9</b>	<b>668</b>	<b>43,822.4</b>	<b>175,632</b>	<b>1,434</b>	
천 안	79	3,014.7	2,252.3	20	10,496	2,252.3	327.3	16	-	1,655	22	
공 주	134	4,142.5	3,502.8	12	14,829	2,272.4	239.2	44	895.3	6,956	96	
보 령	128	6,453.3	4,854.2	30	30,051	4,769.1	500.2	36	45.5	3,930	49	
아 산	109	9,748.7	7,715.4	18	27,122	4,862.3	702.0	61	2,264.1	9,944	127	
서 산 · 태 안	110	9,208.3	8,195.6	32	35,731	5,819.8	911.1	29	2,375.8	7,774	57	
논 산	212	10,762.5	11,312.6	28	34,147	6,603.5	743.8	113	4,709.1	24,785	241	
연 기 · 대 금	111	3,293.8	2,551.9	12	12,793	1,475.7	225.9	22	1,076.2	5,538	43	
부 여	125	7,276.0	8,020.6	7	11,979	2,029.0	318.0	100	5,972.4	41,969	263	

제 원 현 황  
Area by Facilities

Station		보 Weir			집수암거 Infiltration Gallery			관 정 Tube Well			미수혜면적 Unirrigated Area (ha)	Name of District Office
Power		개소수 No.	수혜면적 Benefitted Area (ha)	취입수량 Water Intake (m <sup>3</sup> /s)	개소수 No.	수혜면적 Benefitted Area (ha)	채수량 Amount of Water Attained (m <sup>3</sup> /day)	개소수 No.	수혜면적 Benefitted Area (ha)	채수량 Amount of Water Attained (m <sup>3</sup> /day)		
엔진 Engine												
동력 (kw)	대수 No.											
<b>8,077</b>	<b>106</b>	<b>4,132</b>	<b>12,630.4</b>	<b>566.084</b>	<b>331</b>	<b>1,066.9</b>	<b>3,504,125</b>	<b>1,338</b>	<b>151.6</b>	<b>539,928</b>	<b>88,050.8</b>	<b>Total</b>
<b>115</b>	<b>17</b>	<b>139</b>	<b>492.2</b>	<b>25.214</b>	<b>52</b>	<b>353.4</b>	<b>1,702,650</b>	<b>207</b>	<b>-</b>	<b>38,766</b>	<b>20,185.7</b>	<b>Gyeonggi</b>
1	1	18	-	1.920	32	-	1,010,828	15	-	2,598	-	Yeoju · Icheon
-	-	23	63.3	1.320	1	-	12,960	10	-	2,100	1,838.1	Yangpyeong · Gwangju · Seoul
-	-	25	-	3.333	-	-	-	14	-	2,062	1,306.6	Hwaseong · Suwon
37	10	8	-	3.580	-	-	-	11	-	2,231	1,093.0	Yeoncheon · Pocheon
13	5	39	401.0	4.410	11	-	588,902	59	-	8,917	3,310.3	Paju
-	-	-	-	-	-	-	-	-	-	-	1,211.9	Goyang
-	-	-	-	-	-	-	-	27	-	7,721	1,620.8	Ganghwa
-	-	1	-	0.500	-	-	-	2	-	290	4,735.1	Gimpo
64	1	10	-	2.890	2	-	7,171	25	-	5,110	3,724.5	Pyeongtaek
-	-	15	27.9	7.261	6	353.4	82,788	44	-	7,737	1,345.4	Anseong
<b>8</b>	<b>2</b>	<b>170</b>	<b>2,069.9</b>	<b>27.022</b>	<b>10</b>	<b>-</b>	<b>69,638</b>	<b>132</b>	<b>-</b>	<b>70,884</b>	<b>4,540.9</b>	<b>Gangwon</b>
1	1	60	296.6	2.626	-	-	-	25	-	7,859	1,501.3	Hongcheon · Chuncheon
-	-	46	346.7	6.641	3	-	12,649	12	-	5,422	646.9	Wonju
-	-	22	203.5	4.890	3	-	9,504	30	-	14,330	616.9	Gangneung
-	-	19	5.2	2.808	4	-	47,485	4	-	1,200	329.5	Yeongbuk
7	1	23	1,217.9	10.057	-	-	-	61	-	42,073	1,446.3	Cheorwon
<b>-</b>	<b>-</b>	<b>542</b>	<b>231.7</b>	<b>46.411</b>	<b>30</b>	<b>44.3</b>	<b>35,207</b>	<b>111</b>	<b>-</b>	<b>30,267</b>	<b>8,622.4</b>	<b>Chungbuk</b>
-	-	23	-	14.235	-	-	-	10	-	3,024	1,853.2	Cheongwon
-	-	53	94.7	8.264	5	-	5,219	10	-	2,895	574.9	Boeun
-	-	126	32.5	9.190	9	-	3,819	39	-	11,531	547.6	Okcheon · Yeongdong
-	-	37	32.9	3.605	-	-	-	18	-	4,809	1,411.1	Jincheon
-	-	76	-	4.795	4	44.3	8,364	5	-	1,244	492.7	Goesan
-	-	61	71.6	2.194	2	-	3,792	19	-	4,314	1,628.7	Eumseong
-	-	166	-	4.128	10	-	14,014	10	-	2,450	2,114.2	Chungju · Jecheon · Danyang
<b>451</b>	<b>7</b>	<b>412</b>	<b>1,317.4</b>	<b>43.347</b>	<b>33</b>	<b>35.1</b>	<b>107,214</b>	<b>104</b>	<b>-</b>	<b>40,245</b>	<b>8,445.8</b>	<b>Chungnam</b>
-	-	31	-	1.990	-	-	-	12	-	2,429	762.4	Cheonan
-	-	45	300.0	2.702	8	35.1	25,056	25	-	15,201	639.7	Gongju
-	-	51	39.6	1.774	-	-	-	11	-	5,507	1,599.1	Boryeong
-	-	18	589.0	4.171	7	-	1,728	5	-	554	2,033.3	Asan
-	-	45	-	5.710	-	-	-	4	-	1,344	1,012.7	Seosan · Taean
-	-	59	-	11.892	2	-	691	10	-	2,237	-	Nonsan
-	-	49	-	3.040	8	-	63,685	20	-	8,665	741.9	Yeongi · Daegeum
-	-	12	19.2	3.040	1	-	156	5	-	1,279	-	Buyeo

7. 수 리 시 설 별  
Number, Capacity and Irrigation

시 군 별	계 Total			저 수 지 Reservoir				양(배)수장 Pumping & Drainage				
	개소수 No.	인가면적 Planned Development Area (ha)	수혜면적 Benefitted Area (ha)	개소수 No.	유효저수량 Effective Storage Capacity (1,000m <sup>3</sup> )	수혜면적 Benefitted Area (ha)	만수면적 Area of Full Water (ha)	개소수 No.	수혜면적 Benefitted Area (ha)	원동기		
										전동기 Electric Motor		
										동력 (kw)	대수 No.	
서 천	53	10,003.1	9,201.0	8	27,134	6,407.0	652.4	30	2,794.0	8,911	62	
청 양	129	3,671.4	3,189.6	25	15,290	2,367.0	168.1	51	545.3	9,420	87	
홍 성	49	2,393.1	2,020.3	10	10,490	1,857.4	278.6	26	162.9	2,913	51	
예 산	113	2,428.5	9,081.2	11	57,662	8,521.4	1,273.3	68	467.5	15,867	141	
당 진	77	16,925.6	17,155.9	10	5,582	1,088.0	221.0	61	16,067.9	31,168	161	
천수만사업단	11	6,375.8	6,446.4	-	-	-	-	11	6,446.4	4,804	34	
<b>전 북</b>	<b>1,716</b>	<b>102,703.4</b>	<b>95,613.7</b>	<b>386</b>	<b>608,172</b>	<b>83,740.3</b>	<b>8,172.1</b>	<b>516</b>	<b>10,977.0</b>	<b>89,559</b>	<b>818</b>	
남 원	147	5,912.7	5,560.5	52	42,936	4,846.0	306.6	15	508.0	1,644	27	
순 창	149	3,344.8	3,268.1	35	12,068	2,391.3	227.5	44	876.8	3,558	60	
동 진	161	32,830.8	32,774.1	21	278,514	32,774.1	3,110.5	105	-	17,844	166	
부 안	95	1,275.3	1,140.0	21	27,542	1,132.3	685.1	61	-	7,506	81	
군 산	124	2,422.0	2,422.0	25	24,097	2,422.0	650.7	92	-	5,991	112	
익 산	201	11,166.6	10,014.6	26	6,002	1,630.8	187.4	103	8,320.8	18,897	176	
전 주 · 완 주	349	29,869.4	25,314.4	87	123,122	24,379.5	1,274.7	30	780.0	6,734	55	
고 창	127	3,852.2	3,853.5	31	20,554	3,788.5	554.9	22	-	2,357	42	
정 읍	146	6,658.9	6,270.4	27	33,985	5,650.0	776.1	38	491.4	7,487	75	
무 진 장	214	5,370.7	4,996.1	61	39,352	4,725.8	398.6	3	-	515	5	
금 강 사업단	3	-	-	-	-	-	-	3	-	17,027	19	
<b>전 남</b>	<b>2,739</b>	<b>98,560.1</b>	<b>100,058.7</b>	<b>1,040</b>	<b>571,043</b>	<b>76,404.2</b>	<b>9,203.5</b>	<b>653</b>	<b>20,985.6</b>	<b>88,302</b>	<b>1,049</b>	
광 주	108	993.1	993.1	55	4,852	193.8	199.5	36	658.3	1,401	45	
순천·광양·여수	149	5,771.9	5,407.1	48	19,790	4,240.2	374.9	31	679.4	3,247	53	
나 주	300	11,245.9	11,195.6	168	102,462	9,859.5	1,437.2	81	1,202.1	14,867	138	
담 양	159	9,730.0	7,779.8	48	85,085	7,779.8	709.7	40	-	1,398	52	
곡 성	166	2,886.3	2,602.8	44	8,048	2,087.1	159.3	34	515.7	2,772	45	
구 례	164	2,723.1	2,496.9	49	11,572	2,207.1	194.3	17	177.4	1,298	23	
고 흥	135	4,166.4	4,135.6	46	23,408	4,057.4	476.4	27	78.2	2,565	53	
보 성	79	5,640.5	4,248.0	23	22,457	2,900.3	294.1	16	-	986	26	
화 순	196	3,914.2	3,485.0	38	18,622	3,485.0	273.3	26	-	1,762	33	
장 흥	102	3,886.6	3,599.1	32	19,633	3,112.8	450.9	22	343.4	1,361	32	
강진·완도	166	5,163.7	4,714.6	33	32,607	3,912.0	425.5	46	603.2	5,176	78	
해 남	195	6,172.2	5,998.0	79	35,596	5,998.0	792.7	61	-	6,311	89	
영 암	261	13,801.7	12,027.3	139	20,433	2,710.4	678.8	62	9,314.9	16,424	116	
무안·신안	136	5,785.7	4,615.8	78	14,170	1,688.0	433.3	47	2,927.8	4,045	69	
함 평	86	2,420.5	2,263.4	37	11,881	1,891.0	349.9	21	372.4	3,902	40	
영 광	111	6,764.3	6,405.7	41	27,557	5,825.9	545.0	33	579.8	4,025	62	
장 성	117	1,340.0	12,299.5	49	100,504	12,197.5	1,017.7	8	-	1,400	11	

제 원 현 황  
Area by Facilities

Station		보 Weir			침수암거 Infiltration Gallery			관 정 Tube Well			미수혜면적 Unirrigated Area (ha)	Name of District Office
Power		개소수 No.	수혜면적 Benefitted Area (ha)	취입수량 Water Intake (m <sup>3</sup> /s)	개소수 No.	수혜면적 Benefitted Area (ha)	채수량 Amount of Water Attained (m <sup>3</sup> /day)	개소수 No.	수혜면적 Benefitted Area (ha)	채수량 Amount of Water Attained (m <sup>3</sup> /day)		
엔진 Engine												
동력 (kw)	대수 No.											
-	-	14	-	0.890	-	-	-	1	-	151	802.1	Seocheon
-	-	40	277.3	2.139	7	-	15,898	6	-	1,507	481.8	Cheongyang
-	-	8	-	2.420	-	-	-	5	-	1,371	372.8	Hongseong
61	1	34	92.3	3.010	-	-	-	-	-	-	-	Yesan
-	-	6	-	0.569	-	-	-	-	-	-	-	Dangjin
390	6	-	-	-	-	-	-	-	-	-	-	Cheonsuman Project Office
<b>252</b>	<b>15</b>	<b>605</b>	<b>758.7</b>	<b>200.702</b>	<b>23</b>	<b>129.0</b>	<b>170,171</b>	<b>186</b>	<b>8.7</b>	<b>59,124</b>	<b>7,091.0</b>	<b>Jeonbuk</b>
-	-	62	206.5	2.780	2	-	41,515	16	-	4,824	352.2	Namwon
-	-	58	-	22.610	-	-	-	12	-	3,298	76.7	Sunchang
44	8	13	-	39.184	4	-	40,401	18	-	5,217	56.7	Dongjin
-	-	2	-	0.160	-	-	-	11	7.7	3,310	135.3	Buan
-	-	-	-	-	-	-	-	7	-	2,235	-	Gunsan
134	5	38	63.0	3.950	-	-	-	34	-	15,311	1,152.0	Iksan
-	-	190	153.9	62.961	7	-	34,488	35	1.0	10,746	4,555.0	Jeonju·Wanju
37	1	53	65.0	3.630	1	-	5,098	20	-	5,319	-	Gochang
37	1	54	-	12.283	9	129.0	48,669	18	-	4,698	388.5	Jeongeup
-	-	135	270.3	53.144	-	-	-	15	-	4,166	374.6	Muju·Jinan·Jangsu
-	-	-	-	-	-	-	-	-	-	-	-	Geumgang Project Office
<b>1,118</b>	<b>8</b>	<b>852</b>	<b>2,648.2</b>	<b>121.706</b>	<b>13</b>	<b>5.7</b>	<b>134,352</b>	<b>181</b>	<b>15.0</b>	<b>59,961</b>	<b>9,460.9</b>	<b>Jeonnam</b>
-	-	12	141.0	1.585	-	-	-	5	-	1,994	-	Gwangju
809	4	57	487.5	7.091	-	-	-	13	-	2,445	364.8	Suncheon·Gwangyang·Yeosu
-	-	50	134.0	5.568	1	-	15,552	-	-	-	50.3	Naju
-	-	71	-	5.254	-	-	-	-	-	-	1,950.2	Damyang
-	-	81	-	12.460	2	-	86,659	5	-	1,200	283.5	Gokseong
-	-	42	91.7	14.917	2	5.7	1,987	54	15.0	18,241	226.2	Gurye
-	-	54	-	5.672	-	-	-	8	-	2,353	30.8	Goheung
-	-	37	1,347.7	9.760	-	-	-	3	-	1,804	1,392.5	Boseong
22	2	124	-	9.790	1	-	3,110	7	-	2,357	429.2	Hwasun
-	-	32	142.9	19.997	-	-	-	16	-	10,292	287.5	Jangheung
-	-	75	199.4	4.725	-	-	-	12	-	7,246	449.1	Gangjin·Wando
-	-	47	-	4.778	-	-	-	8	-	1,573	174.2	Haenam
287	2	37	2.0	3.358	6	-	24,797	17	-	4,689	1,774.4	Yeongam
-	-	8	-	0.480	-	-	-	3	-	352	1,169.9	Muan·Sinan
-	-	24	-	3.030	-	-	-	4	-	1,051	157.1	Hampyeong
-	-	30	-	8.890	-	-	-	7	-	1,074	358.6	Yeonggwang
-	-	53	102.0	2.923	1	-	2,246	6	-	1,587	-	Jangseong

7. 수 리 시 설 별  
Number, Capacity and Irrigation

시 군 별	계 Total			저 수 지 Reservoir				양(배)수장 Pumping & Drainage				
	개소수 No.	인가면적 Planned Development Area (ha)	수혜면적 Benefitted Area (ha)	개소수 No.	유효저수량 Effective Storage Capacity (1,000m <sup>3</sup> )	수혜면적 Benefitted Area (ha)	만수면적 Area of Full Water (ha)	개소수 No.	수혜면적 Benefitted Area (ha)	원동기		
										전동기 Electric Motor		
										동력 (kw)	대수 No.	
진 도	107	3,444.0	3,142.0	33	12,366	2,258.4	391.0	43	883.6	6,134	71	
영산강사업단	2	2,710.0	2,649.4	-	-	-	-	2	2,649.4	9,231	13	
<b>경 북</b>	<b>2,444</b>	<b>85,078.5</b>	<b>71,219.9</b>	<b>669</b>	<b>337,047</b>	<b>45,983.9</b>	<b>5,536.3</b>	<b>722</b>	<b>21,775.8</b>	<b>110,997</b>	<b>1,101</b>	
포 향	228	6,785.5	5,316.3	58	34,333	4,893.7	553.8	51	422.6	3,264	70	
경 주	303	9,764.6	7,736.0	73	53,498	6,991.1	909.9	95	589.5	6,090	113	
안 동	66	3,871.4	3,537.2	20	5,784	879.5	121.8	39	2,471.6	8,966	69	
구 미	111	7,870.0	5,776.8	26	18,961	2,813.6	306.7	69	2,963.2	11,206	129	
영 주 · 봉 화	161	2,638.6	2,370.9	8	10,400	1,614.3	107.5	19	343.8	1,130	25	
영 천	219	3,968.2	2,911.8	95	18,429	1,980.5	475.1	27	545.7	2,155	33	
상 주	113	7,394.7	6,249.4	25	23,131	4,040.4	414.6	57	2,017.0	9,759	90	
문 경	92	5,214.5	4,656.9	28	30,390	3,600.3	236.3	18	332.1	1,105	24	
경 산	170	5,358.3	2,747.9	49	26,981	2,692.9	520.4	28	55.0	1,681	33	
의 성	241	8,336.4	7,030.0	70	16,502	3,097.2	394.3	91	3,932.8	17,127	134	
청 송 · 영 양	161	2,143.3	1,525.1	58	9,901	1,133.7	226.3	30	359.3	1,504	35	
영 덕 · 울 진	161	2,128.1	3,267.9	27	14,247	2,455.2	217.8	27	9.0	861	30	
고 령	130	3,733.7	3,459.7	37	4,604	926.7	87.6	64	2,003.9	13,096	114	
성 주	16	4,976.7	4,643.9	6	32,736	3,980.5	268.4	7	663.4	2,758	19	
칠 곡	117	3,871.3	2,525.7	43	10,841	1,774.0	221.4	26	712.8	4,754	38	
예 천	58	3,679.2	3,212.7	24	6,065	848.3	108.8	25	2,364.4	7,403	42	
달 성	97	3,344.0	4,251.7	22	20,246	2,262.0	365.6	49	1,989.7	18,141	103	
<b>경 남</b>	<b>2,300</b>	<b>74,473.7</b>	<b>60,685.7</b>	<b>623</b>	<b>210,043</b>	<b>32,716.8</b>	<b>3,573.9</b>	<b>734</b>	<b>25,753.2</b>	<b>211,653</b>	<b>1,448</b>	
김 해 · 양 산	124	13,026.2	9,432.0	15	3,082	869.0	47.9	98	8,507.4	33,171	235	
고 성 · 거 제	290	4,667.9	3,799.6	45	21,874	3,606.5	337.8	36	128.9	1,010	39	
울 산	249	3,625.6	3,508.3	85	12,751	2,325.1	247.0	43	612.0	1,762	59	
진 주 · 산 청	268	6,290.6	5,349.0	68	21,002	2,578.2	356.2	118	2,342.6	14,717	177	
의 령	155	3,200.1	2,945.1	36	10,271	1,530.0	137.3	68	1,292.0	19,950	142	
함 안	166	6,631.2	5,274.5	16	4,323	1,060.5	83.2	72	4,214.0	35,629	182	
창 념	130	5,747.2	3,930.1	47	12,288	2,120.3	294.2	69	1,809.8	41,804	190	
밀 양	167	7,873.2	6,396.0	38	14,282	2,762.6	258.0	61	2,967.0	22,451	112	
창 원	135	5,562.1	3,947.0	16	15,791	2,665.4	823.5	44	1,281.6	17,059	91	
사 천	161	3,087.5	2,475.8	69	14,644	2,315.8	277.2	26	116.1	5,888	55	
거 창 · 함 양	129	4,190.2	3,995.3	53	19,319	3,995.3	207.4	7	-	188	7	
합 천	145	3,606.9	3,418.0	64	9,617	1,321.4	134.2	54	2,096.6	10,223	90	
하 동 · 남 해	181	6,965.0	6,215.0	71	50,799	5,566.7	370.0	38	385.2	7,801	69	
<b>제 주</b>	<b>8</b>	<b>96.0</b>	<b>86.0</b>	<b>3</b>	<b>985</b>	<b>-</b>	<b>27.4</b>	<b>2</b>	<b>22.3</b>	<b>96</b>	<b>2</b>	
제주지역본부	8	96.0	86.0	3	985	-	27.4	2	22.3	96	2	

제 원 현 황  
Area by Facilities

Station		보 Weir			침수암거 Infiltration Gallery			관 정 Tube Well			미수혜면적 Unirrigated Area (ha)	Name of District Office
Power		개소수 No.	수혜면적 Benefitted Area (ha)	취입수량 Water Intake (m <sup>3</sup> /s)	개소수 No.	수혜면적 Benefitted Area (ha)	채수량 Amount of Water Attained (m <sup>3</sup> /day)	개소수 No.	수혜면적 Benefitted Area (ha)	채수량 Amount of Water Attained (m <sup>3</sup> /day)		
엔진 Engine												
동력 (kw)	대수 No.											
-	-	18	-	1,428	-	-	-	13	-	1,703	302.0	Jindo
-	-	-	-	-	-	-	-	-	-	-	60.6	Youngsangang Project office
<b>546</b>	<b>15</b>	<b>651</b>	<b>3,360.5</b>	<b>60.733</b>	<b>114</b>	<b>99.7</b>	<b>302,581</b>	<b>288</b>	<b>-</b>	<b>211,596</b>	<b>15,906.1</b>	<b>Gyeongbuk</b>
-	-	26	-	0.370	18	-	14,515	75	-	62,305	1,469.2	Pohang
78	2	58	155.4	2.039	13	-	-	64	-	57,639	2,028.6	Gyeongju
-	-	4	186.1	1.020	-	-	-	3	-	1,278	334.2	Andong
-	-	7	-	0.450	-	-	-	9	-	8,190	2,093.2	Gumi
-	-	119	412.8	7.969	4	-	-	11	-	3,726	267.7	Yeongju · Bonghwa
165	2	66	385.6	2.961	14	-	100,224	17	-	7,106	1,056.4	Yeongcheon
-	-	16	130.0	1.670	6	62.0	35,165	9	-	4,034	1,145.3	Sangju
-	-	35	724.5	8.432	7	-	42,336	4	-	650	557.6	Mungyeong
-	-	27	-	9.220	31	-	21,609	35	-	20,337	2,610.4	Gyeongsan
-	-	76	-	3.180	-	-	-	4	-	1,300	1,306.4	Uiseong
-	-	69	32.1	1.620	1	-	-	3	-	1,471	618.2	Cheongsong · Yeongyang
-	-	56	766.0	4.390	13	37.7	40,349	38	-	41,218	-	Yeongdeok · Ullin
283	4	22	529.1	2.177	-	-	-	7	-	-	274.0	Goryeong
1	1	2	-	4.200	1	-	20,995	-	-	-	332.8	Seongju
-	-	40	38.9	1.735	6	-	27,389	2	-	476	1,345.6	Chilgok
-	-	8	-	8.400	-	-	-	1	-	173	466.5	Yecheon
19	6	20	-	0.900	-	-	-	6	-	1,693	-	Dalseong
<b>5,587</b>	<b>42</b>	<b>761</b>	<b>1,751.8</b>	<b>40.949</b>	<b>56</b>	<b>399.7</b>	<b>982,311</b>	<b>126</b>	<b>64.2</b>	<b>26,190</b>	<b>13,788.0</b>	<b>Gyeongnam</b>
357	3	1	-	0.403	1	55.6	10,147	9	-	2,592	3,594.2	Gimhae · Yangsan
-	-	172	-	2.550	7	-	-	30	64.2	5,551	868.3	Goseong · Geoje
11	1	91	227.1	2.748	14	344.1	873,158	16	-	2,525	117.3	Ulsan
482	7	75	428.2	2.090	-	-	-	7	-	-	941.6	Jinju · Sancheong
-	-	33	123.1	0.822	7	-	27,302	11	-	-	255.0	Uiryeong
1,059	4	70	-	17.435	6	-	6,048	2	-	540	1,356.7	Haman
1,291	13	4	-	0.290	1	-	1,469	9	-	1,340	1,817.1	Changnyeong
1,247	7	58	666.4	2.793	4	-	22,464	6	-	2,168	1,477.2	Miryang
964	3	54	-	1.660	10	-	26,611	11	-	5,108	1,615.1	Changwon
-	-	47	43.9	3.130	4	-	13,824	15	-	3,549	611.7	Sacheon
-	-	67	-	3.741	-	-	-	2	-	577	194.9	Geochang · Hamyang
110	1	21	-	0.347	-	-	-	6	-	1,540	188.9	Hapcheon
66	3	68	263.1	2.940	2	-	1,287	2	-	700	750.0	Hadong · Namhae
-	-	-	-	-	-	-	-	<b>3</b>	<b>63.7</b>	<b>2,894</b>	<b>10.0</b>	<b>Jeju</b>
-	-	-	-	-	-	-	-	3	63.7	2,894	10.0	Jeju Regional Headquarters



























9. 저 수 지 제 당  
Status of Reservoirs by Dam Height

유효저수량 : 천m<sup>3</sup>

유효저수량	제 당					
	계 Total		10m 미만 Less than 10m		20m 미만 Less than 20m	
	개 소 수 No. of	유효저수량 Effective Storage Capacity	개 소 수 No. of	유효저수량 Effective Storage Capacity	개 소 수 No. of	유효저수량 Effective Storage Capacity
<b>충청남도</b>	<b>939</b>	<b>324,743.9</b>	<b>719</b>	<b>36,017.2</b>	<b>178</b>	<b>201,491.6</b>
100 미만	746	11,772.3	655	8,461.0	85	3,029.4
500 미만	91	22,106.1	44	9,217.2	40	10,432.7
1,000 미만	39	28,570.3	12	8,205.3	15	11,352.1
2,000 미만	35	47,844.8	8	10,133.8	17	23,882.9
3,000 미만	9	22,319.0	-	-	7	16,829.7
5,000 미만	10	35,284.7	-	-	8	28,718.9
7,000 미만	2	12,394.0	-	-	2	12,394.0
10,000 미만	2	15,169.8	-	-	1	7,348.0
15,000 미만	1	10,733.0	-	-	1	10,733.0
20,000 미만	-	-	-	-	-	-
30,000 미만	2	41,779.0	-	-	-	-
40,000 미만	1	30,701.0	-	-	1	30,701.0
50,000 미만	1	46,070.0	-	-	1	46,070.0
60,000 미만	-	-	-	-	-	-
70,000 미만	-	-	-	-	-	-
70,000 이상	-	-	-	-	-	-
<b>전라북도</b>	<b>2,272</b>	<b>650,668.0</b>	<b>1,908</b>	<b>108,043.4</b>	<b>284</b>	<b>79,238.6</b>
100 미만	2,025	33,394.7	1,849	26,780.4	164	6,153.9
500 미만	151	34,270.9	38	8,032.4	88	19,885.4
1,000 미만	40	28,705.3	9	6,455.6	14	10,342.7
2,000 미만	23	30,791.5	3	4,401.0	8	11,045.7
3,000 미만	12	29,185.7	3	7,192.0	6	14,966.0
5,000 미만	7	27,537.0	2	7,288.0	3	11,593.0
7,000 미만	3	17,093.0	-	-	1	5,252.0
10,000 미만	3	26,142.0	2	17,261.0	-	-
15,000 미만	3	34,707.0	1	12,588.0	-	-
20,000 미만	1	18,045.0	1	18,045.0	-	-
30,000 미만	1	25,346.0	-	-	-	-
40,000 미만	1	32,242.0	-	-	-	-
50,000 미만	-	-	-	-	-	-
60,000 미만	1	54,646.0	-	-	-	-
70,000 미만	-	-	-	-	-	-
70,000 이상	1	258,562.0	-	-	-	-

높 이 별 유효저수량  
and Effective Storage Capacity

Effective Storage Capacity : 1,000m<sup>3</sup>

높 이	Height of Dam								Effective Storage Capacity
	30m 미만 Less than 30m		40m 미만 Less than 40m		50m 미만 Less than 50m		50m 이상 Over 50m		
	개 소 수 No. of	유효저수량 Effective storage Capacity	개 소 수 No. of	유효저수량 Effective Storage Capacity	개 소 수 No. of	유효저수량 Effective Storage Capacity	개 소 수 No. of	유효저수량 Effective Storage Capacity	
	<b>30</b>	<b>64,767.9</b>	<b>11</b>	<b>22,373.2</b>	-	-	<b>1</b>	<b>94.0</b>	<b>Chungcheongnam-do</b>
Less than 100	4	158.0	1	30.0	-	-	1	94.0	Less than 100
Less than 500	6	2,189.7	1	266.5	-	-	-	-	Less than 500
Less than 1,000	10	7,706.3	2	1,306.6	-	-	-	-	Less than 1,000
Less than 2,000	7	9,619.1	3	4,209.0	-	-	-	-	Less than 2,000
Less than 3,000	-	-	2	5,489.3	-	-	-	-	Less than 3,000
Less than 5,000	1	3,315.8	1	3,250.0	-	-	-	-	Less than 5,000
Less than 7,000	-	-	-	-	-	-	-	-	Less than 7,000
Less than 10,000	-	-	1	7,821.8	-	-	-	-	Less than 10,000
Less than 15,000	-	-	-	-	-	-	-	-	Less than 15,000
Less than 20,000	-	-	-	-	-	-	-	-	Less than 20,000
Less than 30,000	2	41,779.0	-	-	-	-	-	-	Less than 30,000
Less than 40,000	-	-	-	-	-	-	-	-	Less than 40,000
Less than 50,000	-	-	-	-	-	-	-	-	Less than 50,000
Less than 60,000	-	-	-	-	-	-	-	-	Less than 60,000
Less than 70,000	-	-	-	-	-	-	-	-	Less than 70,000
Over 70,000	-	-	-	-	-	-	-	-	Over 70,000
	<b>52</b>	<b>62,916.8</b>	<b>15</b>	<b>26,682.0</b>	<b>7</b>	<b>13,443.3</b>	<b>6</b>	<b>360,344.0</b>	<b>Jeollabuk-do</b>
Less than 100	10	430.4	2	30.0	-	-	-	-	Less than 100
Less than 500	21	5,171.2	2	816.0	1	224.0	1	142.0	Less than 500
Less than 1,000	13	8,984.0	4	2,923.0	-	-	-	-	Less than 1,000
Less than 2,000	4	5,320.5	4	4,943.0	4	5,081.3	-	-	Less than 2,000
Less than 3,000	1	2,556.7	1	2,303.0	1	2,168.0	-	-	Less than 3,000
Less than 5,000	1	4,230.0	1	4,426.0	-	-	-	-	Less than 5,000
Less than 7,000	-	-	-	-	1	5,970.0	1	5,871.0	Less than 7,000
Less than 10,000	-	-	-	-	-	-	1	8,881.0	Less than 10,000
Less than 15,000	1	10,878.0	1	11,241.0	-	-	-	-	Less than 15,000
Less than 20,000	-	-	-	-	-	-	-	-	Less than 20,000
Less than 30,000	1	25,346.0	-	-	-	-	-	-	Less than 30,000
Less than 40,000	-	-	-	-	-	-	1	32,242.0	Less than 40,000
Less than 50,000	-	-	-	-	-	-	-	-	Less than 50,000
Less than 60,000	-	-	-	-	-	-	1	54,646.0	Less than 60,000
Less than 70,000	-	-	-	-	-	-	-	-	Less than 70,000
Over 70,000	-	-	-	-	-	-	1	258,562.0	Over 70,000





10. 양 (배) 수 장 동 력  
Number of Pumping and

가. 총 괄 Summary

시도 및 시설별	총동력 Total (kw)	총개소수 Total No. of	7.4kw 미 만 Less Than 7.4kw	15kw 미 만 Less Than 15kw	37kw 미 만 Less Than 37kw	55kw 미 만 Less Than 55kw	74kw 미 만 Less Than 74kw	184kw 미 만 Less Than 184kw	368kw 미 만 Less Than 368kw
2 0 0 2	835,937	6,932	803	1,102	2,442	653	466	645	321
2 0 0 3	849,343	6,879	796	1,080	2,416	645	466	643	318
2 0 0 4	873,340	7,101	396	931	2,372	1,021	475	929	377
2 0 0 5	896,934	7,139	397	937	2,384	1,014	478	934	376
2 0 0 6	886,766	7,178	586	911	2,342	1,000	459	890	372
<b>2 0 0 7</b>	<b>971,727</b>	<b>7,267</b>	<b>455</b>	<b>925</b>	<b>2,394</b>	<b>1,017</b>	<b>473</b>	<b>936</b>	<b>400</b>
양 수 장	485,477	6,359	438	920	2,369	992	441	774	193
양 배수장	77,773	122	3	1	3	2	3	13	26
배수장	408,478	786	14	4	22	23	29	149	181
<b>서울특별시</b>	<b>423</b>	<b>3</b>	-	-	-	-	<b>1</b>	<b>1</b>	<b>1</b>
양 수 장	423	3	-	-	-	-	1	1	1
양 배수장	-	-	-	-	-	-	-	-	-
배수장	-	-	-	-	-	-	-	-	-
<b>부산광역시</b>	<b>3,979</b>	<b>40</b>	<b>1</b>	<b>7</b>	<b>13</b>	<b>2</b>	<b>3</b>	<b>6</b>	<b>4</b>
양 수 장	3,096	37	-	7	13	2	3	6	4
양 배수장	441	2	1	-	-	-	-	-	-
배수장	441	1	-	-	-	-	-	-	-
<b>대구광역시</b>	<b>23,718</b>	<b>109</b>	<b>2</b>	<b>5</b>	<b>26</b>	<b>12</b>	<b>12</b>	<b>21</b>	<b>10</b>
양 수 장	8,060	76	2	5	26	12	9	12	6
양 배수장	4,476	4	-	-	-	-	-	-	-
배수장	11,183	29	-	-	-	-	3	9	4
<b>인천광역시</b>	<b>6,763</b>	<b>54</b>	<b>2</b>	<b>7</b>	<b>15</b>	<b>12</b>	<b>5</b>	<b>6</b>	<b>1</b>
양 수 장	6,653	53	2	7	15	12	5	5	1
양 배수장	-	-	-	-	-	-	-	-	-
배수장	110	1	-	-	-	-	-	1	-
<b>광주광역시</b>	<b>2,312</b>	<b>63</b>	<b>3</b>	<b>10</b>	<b>31</b>	<b>12</b>	<b>3</b>	<b>3</b>	-
양 수 장	2,312	63	3	10	31	12	3	3	-
양 배수장	-	-	-	-	-	-	-	-	-
배수장	-	-	-	-	-	-	-	-	-
<b>대전광역시</b>	<b>952</b>	<b>27</b>	<b>1</b>	<b>5</b>	<b>10</b>	<b>8</b>	<b>1</b>	<b>1</b>	<b>1</b>
양 수 장	952	27	1	5	10	8	1	1	1
양 배수장	-	-	-	-	-	-	-	-	-
배수장	-	-	-	-	-	-	-	-	-
<b>울산광역시</b>	<b>2,629</b>	<b>146</b>	<b>69</b>	<b>23</b>	<b>33</b>	<b>6</b>	<b>7</b>	<b>7</b>	<b>1</b>
양 수 장	2,321	145	69	23	33	6	7	7	-
양 배수장	-	-	-	-	-	-	-	-	-
배수장	309	1	-	-	-	-	-	-	1

주 : 동력의 구간은 2007년까지의 통계연보 단위(HP) 구간을 사용함(1HP=0.7355kw).

규 모 별 개 소 수  
Drainage Stations by kw

552kw 미 만 Less Than 552kw	736kw 미 만 Less Than 736kw	1,103kw 미 만 Less Than 1,103kw	1,471kw 미 만 Less Than 1,471kw	1,839kw 미 만 Less Than 1,839kw	2,207kw 미 만 Less Than 2,207kw	2,942kw 미 만 Less Than 2,942kw	3,678kw 미 만 Less Than 3,678kw	3,678kw 이 상 Over 3,678kw	Province Irrigation Facilities
180	87	107	36	27	26	17	7	13	2 0 0 2
184	89	111	38	28	27	18	7	13	2 0 0 3
230	105	127	49	26	23	19	8	13	2 0 0 4
236	107	133	49	27	24	19	10	14	2 0 0 5
230	114	132	49	27	25	19	9	13	2 0 0 6
<b>247</b>	<b>122</b>	<b>141</b>	<b>53</b>	<b>29</b>	<b>27</b>	<b>19</b>	<b>12</b>	<b>17</b>	<b>2 0 0 7</b>
94	38	47	13	13	7	7	3	10	Pumping Station
28	13	10	9	3	3	1	1	3	Pumping & Drainage Station
125	71	84	31	13	17	11	8	4	Drainage Station
-	-	-	-	-	-	-	-	-	- Seoul-teukbyeolsi
-	-	-	-	-	-	-	-	-	- Pumping Station
-	-	-	-	-	-	-	-	-	- Pumping & Drainage Station
-	-	-	-	-	-	-	-	-	- Drainage Station
<b>4</b>	-	-	-	-	-	-	-	-	- Busan-gwangyeoksi
2	-	-	-	-	-	-	-	-	- Pumping Station
1	-	-	-	-	-	-	-	-	- Pumping & Drainage Station
1	-	-	-	-	-	-	-	-	- Drainage Station
<b>8</b>	<b>4</b>	<b>2</b>	<b>5</b>	<b>1</b>	<b>1</b>	-	-	-	- Daegu-gwangyeoksi
1	1	-	2	-	-	-	-	-	- Pumping Station
1	1	-	-	1	1	-	-	-	- Pumping & Drainage Station
6	2	2	3	-	-	-	-	-	- Drainage Station
<b>3</b>	-	<b>2</b>	-	<b>1</b>	-	-	-	-	- Incheon-gwangyeoksi
3	-	2	-	1	-	-	-	-	- Pumping Station
-	-	-	-	-	-	-	-	-	- Pumping & Drainage Station
-	-	-	-	-	-	-	-	-	- Drainage Station
-	<b>1</b>	-	-	-	-	-	-	-	- Gwangju-gwangyeoksi
-	-	-	-	-	-	-	-	-	- Pumping Station
-	-	-	-	-	-	-	-	-	- Pumping & Drainage Station
-	-	-	-	-	-	-	-	-	- Drainage Station
-	-	-	-	-	-	-	-	-	- Daejeon-gwangyeoksi
-	-	-	-	-	-	-	-	-	- Pumping Station
-	-	-	-	-	-	-	-	-	- Pumping & Drainage Station
-	-	-	-	-	-	-	-	-	- Drainage Station
-	-	-	-	-	-	-	-	-	- Ulsan-gwangyeoksi
-	-	-	-	-	-	-	-	-	- Pumping Station
-	-	-	-	-	-	-	-	-	- Pumping & Drainage Station
-	-	-	-	-	-	-	-	-	- Drainage Station

Note : Interval of kw is used until in 2007 book's unit (HP) interval(1HP=0.7355kw).

10. 양 (배) 수 장 동 력  
Number of Pumping and

시도 및 시설별	총동력 Total (kw)	총개소수 Total No. of	7.4kw 미 만 Less Than 7.4kw	15kw 미 만 Less Than 15kw	37kw 미 만 Less Than 37kw	55kw 미 만 Less Than 55kw	74kw 미 만 Less Than 74kw	184kw 미 만 Less Than 184kw	368kw 미 만 Less Than 368kw
<b>경 기 도</b>	<b>99,140</b>	<b>547</b>	<b>36</b>	<b>57</b>	<b>155</b>	<b>72</b>	<b>43</b>	<b>78</b>	<b>30</b>
양 수 장	66,457	498	36	57	154	71	42	70	20
양 배 수 장	6,110	8	-	-	1	-	1	2	2
배 수 장	26,573	41	-	-	-	1	-	6	8
<b>강 원 도</b>	<b>26,952</b>	<b>391</b>	<b>27</b>	<b>32</b>	<b>147</b>	<b>41</b>	<b>35</b>	<b>80</b>	<b>17</b>
양 수 장	21,763	377	27	32	147	41	35	73	14
양 배 수 장	-	-	-	-	-	-	-	-	-
배 수 장	5,189	14	-	-	-	-	-	7	3
<b>충 청 북 도</b>	<b>38,666</b>	<b>448</b>	<b>26</b>	<b>83</b>	<b>152</b>	<b>54</b>	<b>17</b>	<b>71</b>	<b>23</b>
양 수 장	27,420	419	24	83	152	54	17	64	14
양 배 수 장	2,504	7	1	-	-	-	-	1	2
배 수 장	8,741	22	1	-	-	-	-	6	7
<b>충 청 남 도</b>	<b>192,252</b>	<b>967</b>	<b>52</b>	<b>117</b>	<b>272</b>	<b>149</b>	<b>61</b>	<b>94</b>	<b>73</b>
양 수 장	94,495	798	51	116	270	147	60	77	22
양 배 수 장	6,778	5	-	-	-	-	-	-	-
배 수 장	90,980	164	1	1	2	2	1	17	51
<b>전 라 북 도</b>	<b>96,092</b>	<b>726</b>	<b>53</b>	<b>111</b>	<b>241</b>	<b>103</b>	<b>30</b>	<b>84</b>	<b>50</b>
양 수 장	57,711	661	52	110	240	97	28	78	37
양 배 수 장	8,249	11	-	-	-	-	-	1	1
배 수 장	30,132	54	1	1	1	6	2	5	12
<b>전 라 남 도</b>	<b>99,351</b>	<b>862</b>	<b>39</b>	<b>106</b>	<b>251</b>	<b>153</b>	<b>71</b>	<b>138</b>	<b>40</b>
양 수 장	66,308	770	37	105	248	148	61	113	28
양 배 수 장	938	3	-	-	-	1	-	-	-
배 수 장	32,105	89	2	1	3	4	10	25	12
<b>경 상 북 도</b>	<b>130,818</b>	<b>1,673</b>	<b>76</b>	<b>199</b>	<b>664</b>	<b>288</b>	<b>111</b>	<b>210</b>	<b>53</b>
양 수 장	86,853	1,577	74	198	661	286	110	188	29
양 배 수 장	4,792	7	-	-	-	-	-	-	2
배 수 장	39,173	89	2	1	3	2	1	22	22
<b>경 상 남 도</b>	<b>247,570</b>	<b>1,208</b>	<b>68</b>	<b>163</b>	<b>382</b>	<b>105</b>	<b>73</b>	<b>135</b>	<b>96</b>
양 수 장	40,543	852	60	162	367	96	59	75	16
양 배 수 장	43,486	75	1	1	2	1	2	9	19
배 수 장	163,541	281	7	-	13	8	12	51	61
<b>제주특별자치도</b>	<b>110</b>	<b>3</b>	<b>-</b>	<b>-</b>	<b>2</b>	<b>-</b>	<b>-</b>	<b>1</b>	<b>-</b>
양 수 장	110	3	-	-	2	-	-	1	-
양 배 수 장	-	-	-	-	-	-	-	-	-
배 수 장	-	-	-	-	-	-	-	-	-

규 모 별 개 소 수  
Drainage Stations by kw

552kw 미 만 Less Than 552kw	736kw 미 만 Less Than 736kw	1,103kw 미 만 Less Than 1,103kw	1,471kw 미 만 Less Than 1,471kw	1,839kw 미 만 Less Than 1,839kw	2,207kw 미 만 Less Than 2,207kw	2,942kw 미 만 Less Than 2,942kw	3,678kw 미 만 Less Than 3,678kw	3,678kw 이 상 Over 3,678kw	Province Irrigation Facilities
<b>32</b>	<b>11</b>	<b>13</b>	<b>8</b>	<b>5</b>	<b>2</b>	<b>-</b>	<b>2</b>	<b>3</b>	<b>Gyeonggi-do</b>
21	7	9	3	4	2	-	-	2	2 Pumping Station
-	-	-	1	-	-	-	-	1	1 Pumping & Drainage Station
11	4	4	4	1	-	-	2	-	1 Drainage Station
<b>6</b>	<b>-</b>	<b>4</b>	<b>2</b>	<b>-</b>	<b>-</b>	<b>-</b>	<b>-</b>	<b>-</b>	<b>Gangwon-do</b>
6	-	1	1	-	-	-	-	-	1 Pumping Station
-	-	-	-	-	-	-	-	-	1 Pumping & Drainage Station
-	-	3	1	-	-	-	-	-	1 Drainage Station
<b>12</b>	<b>2</b>	<b>3</b>	<b>1</b>	<b>1</b>	<b>2</b>	<b>1</b>	<b>-</b>	<b>-</b>	<b>Chungcheongbuk-do</b>
6	1	1	-	-	2	1	-	-	1 Pumping Station
2	-	1	-	-	-	-	-	-	1 Pumping & Drainage Station
4	1	1	1	1	-	-	-	-	1 Drainage Station
<b>41</b>	<b>36</b>	<b>39</b>	<b>8</b>	<b>9</b>	<b>5</b>	<b>5</b>	<b>1</b>	<b>5</b>	<b>Chungcheongnam-do</b>
12	13	16	2	4	2	1	1	4	4 Pumping Station
1	1	2	-	-	-	-	-	-	1 Pumping & Drainage Station
28	22	21	6	5	3	4	-	-	1 Drainage Station
<b>24</b>	<b>6</b>	<b>8</b>	<b>4</b>	<b>2</b>	<b>5</b>	<b>3</b>	<b>-</b>	<b>2</b>	<b>Jeollabuk-do</b>
11	1	2	1	1	-	1	-	2	2 Pumping Station
5	-	1	1	1	1	-	-	-	1 Pumping & Drainage Station
8	5	5	2	-	4	2	-	-	1 Drainage Station
<b>21</b>	<b>16</b>	<b>15</b>	<b>3</b>	<b>2</b>	<b>2</b>	<b>3</b>	<b>1</b>	<b>1</b>	<b>Jeollanam-do</b>
10	6	7	1	1	1	2	1	1	1 Pumping Station
2	-	-	-	-	-	-	-	-	1 Pumping & Drainage Station
9	10	8	2	1	1	1	-	-	1 Drainage Station
<b>28</b>	<b>12</b>	<b>17</b>	<b>6</b>	<b>1</b>	<b>3</b>	<b>3</b>	<b>1</b>	<b>1</b>	<b>Gyeongsangbuk-do</b>
15	6	3	2	1	-	2	1	1	1 Pumping Station
1	1	2	1	-	-	-	-	-	1 Pumping & Drainage Station
12	5	12	3	-	3	1	-	-	1 Drainage Station
<b>68</b>	<b>34</b>	<b>38</b>	<b>16</b>	<b>7</b>	<b>7</b>	<b>4</b>	<b>7</b>	<b>5</b>	<b>Gyeongsangnam-do</b>
7	2	6	1	1	-	-	-	-	1 Pumping Station
15	10	4	6	1	1	1	1	1	1 Pumping & Drainage Station
46	22	28	9	5	6	3	6	4	4 Drainage Station
<b>-</b>	<b>-</b>	<b>-</b>	<b>-</b>	<b>-</b>	<b>-</b>	<b>-</b>	<b>-</b>	<b>-</b>	<b>Jeju특별자치도</b>
-	-	-	-	-	-	-	-	-	1 Pumping Station
-	-	-	-	-	-	-	-	-	1 Pumping & Drainage Station
-	-	-	-	-	-	-	-	-	1 Drainage Station



10. 양 (배) 수 장 동 력  
Number of Pumping and

나. 시도별 By Province

시도 및 시설별	총동력 Total (kw)	총개소수 Total No. of	7.4kw 미 만 Less Than 7.4kw	15kw 미 만 Less Than 15kw	37kw 미 만 Less Than 37kw	55kw 미 만 Less Than 55kw	74kw 미 만 Less Than 74kw	184kw 미 만 Less Than 184kw	368kw 미 만 Less Than 368kw
<b>2 0 0 7</b>	<b>145,694</b>	<b>3,249</b>	<b>255</b>	<b>472</b>	<b>1,353</b>	<b>528</b>	<b>218</b>	<b>320</b>	<b>58</b>
양 수 장	95,990	3,057	242	468	1,339	519	199	261	23
양 배 수 장	3,093	18	2	1	2	-	2	4	4
배 수 장	46,612	174	11	3	12	9	17	55	31
<b>서울특별시</b>	<b>129</b>	<b>2</b>	<b>-</b>	<b>-</b>	<b>-</b>	<b>-</b>	<b>1</b>	<b>1</b>	<b>-</b>
양 수 장	129	2	-	-	-	-	1	1	-
양 배 수 장	-	-	-	-	-	-	-	-	-
배 수 장	-	-	-	-	-	-	-	-	-
<b>부산광역시</b>	<b>353</b>	<b>11</b>	<b>-</b>	<b>3</b>	<b>5</b>	<b>1</b>	<b>1</b>	<b>1</b>	<b>-</b>
양 수 장	353	11	-	3	5	1	1	1	-
양 배 수 장	-	-	-	-	-	-	-	-	-
배 수 장	-	-	-	-	-	-	-	-	-
<b>대구광역시</b>	<b>6,047</b>	<b>56</b>	<b>2</b>	<b>5</b>	<b>16</b>	<b>6</b>	<b>7</b>	<b>12</b>	<b>2</b>
양 수 장	1,286	38	2	5	16	6	5	4	-
양 배 수 장	-	-	-	-	-	-	-	-	-
배 수 장	4,762	18	-	-	-	-	2	8	2
<b>인천광역시</b>	<b>761</b>	<b>22</b>	<b>1</b>	<b>5</b>	<b>8</b>	<b>6</b>	<b>-</b>	<b>2</b>	<b>-</b>
양 수 장	761	22	1	5	8	6	-	2	-
양 배 수 장	-	-	-	-	-	-	-	-	-
배 수 장	-	-	-	-	-	-	-	-	-
<b>광주광역시</b>	<b>650</b>	<b>30</b>	<b>3</b>	<b>7</b>	<b>11</b>	<b>8</b>	<b>-</b>	<b>1</b>	<b>-</b>
양 수 장	650	30	3	7	11	8	-	1	-
양 배 수 장	-	-	-	-	-	-	-	-	-
배 수 장	-	-	-	-	-	-	-	-	-
<b>대전광역시</b>	<b>552</b>	<b>22</b>	<b>1</b>	<b>5</b>	<b>7</b>	<b>8</b>	<b>1</b>	<b>-</b>	<b>-</b>
양 수 장	552	22	1	5	7	8	1	-	-
양 배 수 장	-	-	-	-	-	-	-	-	-
배 수 장	-	-	-	-	-	-	-	-	-
<b>울산광역시</b>	<b>856</b>	<b>103</b>	<b>59</b>	<b>17</b>	<b>23</b>	<b>3</b>	<b>-</b>	<b>1</b>	<b>-</b>
양 수 장	856	103	59	17	23	3	-	1	-
양 배 수 장	-	-	-	-	-	-	-	-	-
배 수 장	-	-	-	-	-	-	-	-	-
<b>경 기 도</b>	<b>10,334</b>	<b>188</b>	<b>25</b>	<b>21</b>	<b>54</b>	<b>28</b>	<b>17</b>	<b>36</b>	<b>2</b>
양 수 장	8,356	182	25	21	53	28	16	34	2
양 배 수 장	85	2	-	-	1	-	1	-	-
배 수 장	1,893	4	-	-	-	-	-	2	-

규 모 별 개 소 수  
Drainage Stations by kw

552kw 미 만 Less Than 552kw	736kw 미 만 Less Than 736kw	1,103kw 미 만 Less Than 1,103kw	1,471kw 미 만 Less Than 1,471kw	1,839kw 미 만 Less Than 1,839kw	2,207kw 미 만 Less Than 2,207kw	2,942kw 미 만 Less Than 2,942kw	3,678kw 미 만 Less Than 3,678kw	3,678kw 이 상 Over 3,678kw	Province Irrigation Facilities
<b>20</b>	<b>7</b>	<b>11</b>	<b>5</b>	<b>-</b>	<b>-</b>	<b>1</b>	<b>-</b>	<b>1</b>	<b>2 0 0 7</b>
6	-	-	-	-	-	-	-	-	- Pumping Station
2	1	-	-	-	-	-	-	-	- Pumping & Drainage Station
12	6	11	5	-	-	1	-	-	1 Drainage Station
-	-	-	-	-	-	-	-	-	- <b>Seoul-teukbyeolsi</b>
-	-	-	-	-	-	-	-	-	- Pumping Station
-	-	-	-	-	-	-	-	-	- Pumping & Drainage Station
-	-	-	-	-	-	-	-	-	- Drainage Station
-	-	-	-	-	-	-	-	-	- <b>Busan-gwangyeoksi</b>
-	-	-	-	-	-	-	-	-	- Pumping Station
-	-	-	-	-	-	-	-	-	- Pumping & Drainage Station
-	-	-	-	-	-	-	-	-	- Drainage Station
<b>3</b>	<b>1</b>	<b>2</b>	<b>-</b>	<b>-</b>	<b>-</b>	<b>-</b>	<b>-</b>	<b>-</b>	- <b>Daegu-gwangyeoksi</b>
-	-	-	-	-	-	-	-	-	- Pumping Station
-	-	-	-	-	-	-	-	-	- Pumping & Drainage Station
3	1	2	-	-	-	-	-	-	- Drainage Station
-	-	-	-	-	-	-	-	-	- <b>Incheon-gwangyeoksi</b>
-	-	-	-	-	-	-	-	-	- Pumping Station
-	-	-	-	-	-	-	-	-	- Pumping & Drainage Station
-	-	-	-	-	-	-	-	-	- Drainage Station
-	-	-	-	-	-	-	-	-	- <b>Gwangju-gwangyeoksi</b>
-	-	-	-	-	-	-	-	-	- Pumping Station
-	-	-	-	-	-	-	-	-	- Pumping & Drainage Station
-	-	-	-	-	-	-	-	-	- Drainage Station
-	-	-	-	-	-	-	-	-	- <b>Daejeon-gwangyeoksi</b>
-	-	-	-	-	-	-	-	-	- Pumping Station
-	-	-	-	-	-	-	-	-	- Pumping & Drainage Station
-	-	-	-	-	-	-	-	-	- Drainage Station
-	-	-	-	-	-	-	-	-	- <b>Ulsan-gwangyeoksi</b>
-	-	-	-	-	-	-	-	-	- Pumping Station
-	-	-	-	-	-	-	-	-	- Pumping & Drainage Station
-	-	-	-	-	-	-	-	-	- Drainage Station
<b>4</b>	<b>-</b>	<b>-</b>	<b>1</b>	<b>-</b>	<b>-</b>	<b>-</b>	<b>-</b>	<b>-</b>	- <b>Gyeonggi-do</b>
3	-	-	-	-	-	-	-	-	- Pumping Station
-	-	-	-	-	-	-	-	-	- Pumping & Drainage Station
1	-	-	1	-	-	-	-	-	- Drainage Station

10. 양 (배) 수 장 동 력  
Number of Pumping and

시도 및 시설별	총동력 Total (kw)	총개소수 Total No. of	7.4kw 미 만 Less Than 7.4kw	15kw 미 만 Less Than 15kw	37kw 미 만 Less Than 37kw	55kw 미 만 Less Than 55kw	74kw 미 만 Less Than 74kw	184kw 미 만 Less Than 184kw	368kw 미 만 Less Than 368kw
<b>강 원 도</b>	<b>12,906</b>	<b>293</b>	<b>26</b>	<b>25</b>	<b>121</b>	<b>32</b>	<b>26</b>	<b>51</b>	<b>11</b>
양 수 장	12,207	289	26	25	121	32	26	49	9
양 배 수 장	-	-	-	-	-	-	-	-	-
배 수 장	699	4	-	-	-	-	-	2	2
<b>충 청 북 도</b>	<b>5,973</b>	<b>215</b>	<b>20</b>	<b>56</b>	<b>91</b>	<b>29</b>	<b>4</b>	<b>13</b>	<b>1</b>
양 수 장	4,642	210	19	56	91	29	4	11	-
양 배 수 장	-	1	1	-	-	-	-	-	-
배 수 장	1,331	4	-	-	-	-	-	2	1
<b>충 청 남 도</b>	<b>12,549</b>	<b>306</b>	<b>12</b>	<b>41</b>	<b>132</b>	<b>79</b>	<b>24</b>	<b>12</b>	<b>2</b>
양 수 장	8,650	298	12	40	131	79	24	12	-
양 배 수 장	-	-	-	-	-	-	-	-	-
배 수 장	3,899	8	-	1	1	-	-	-	2
<b>전 라 북 도</b>	<b>11,222</b>	<b>210</b>	<b>14</b>	<b>37</b>	<b>87</b>	<b>36</b>	<b>8</b>	<b>21</b>	<b>5</b>
양 수 장	6,455	199	13	37	86	35	6	20	2
양 배 수 장	-	-	-	-	-	-	-	-	-
배 수 장	4,766	11	1	-	1	1	2	1	3
<b>전 라 남 도</b>	<b>10,674</b>	<b>240</b>	<b>15</b>	<b>28</b>	<b>88</b>	<b>42</b>	<b>25</b>	<b>35</b>	<b>6</b>
양 수 장	8,428	213	13	27	86	38	18	26	5
양 배 수 장	-	-	-	-	-	-	-	-	-
배 수 장	2,246	27	2	1	2	4	7	9	1
<b>경 상 북 도</b>	<b>36,946</b>	<b>1,004</b>	<b>40</b>	<b>136</b>	<b>467</b>	<b>188</b>	<b>66</b>	<b>92</b>	<b>9</b>
양 수 장	31,021	977	38	135	464	187	66	81	4
양 배 수 장	-	-	-	-	-	-	-	-	-
배 수 장	5,924	27	2	1	3	1	-	11	5
<b>경 상 남 도</b>	<b>35,729</b>	<b>546</b>	<b>37</b>	<b>86</b>	<b>242</b>	<b>62</b>	<b>38</b>	<b>42</b>	<b>20</b>
양 수 장	11,630	460	30	85	236	59	31	18	1
양 배 수 장	3,008	15	1	1	1	-	1	4	4
배 수 장	21,091	71	6	-	5	3	6	20	15
<b>제주특별자치도</b>	<b>15</b>	<b>1</b>	<b>-</b>	<b>-</b>	<b>1</b>	<b>-</b>	<b>-</b>	<b>-</b>	<b>-</b>
양 수 장	15	1	-	-	1	-	-	-	-
양 배 수 장	-	-	-	-	-	-	-	-	-
배 수 장	-	-	-	-	-	-	-	-	-

규 모 별 개 소 수  
Drainage Stations by kw

552kw 미 만 Less Than 552kw	736kw 미 만 Less Than 736kw	1,103kw 미 만 Less Than 1,103kw	1,471kw 미 만 Less Than 1,471kw	1,839kw 미 만 Less Than 1,839kw	2,207kw 미 만 Less Than 2,207kw	2,942kw 미 만 Less Than 2,942kw	3,678kw 미 만 Less Than 3,678kw	3,678kw 이 상 Over 3,678kw	Province Irrigation Facilities
1	-	-	-	-	-	-	-	-	- Gangwon-do
1	-	-	-	-	-	-	-	-	- Pumping Station
-	-	-	-	-	-	-	-	-	- Pumping & Drainage Station
-	-	-	-	-	-	-	-	-	- Drainage Station
-	-	1	-	-	-	-	-	-	- Chungcheongbuk-do
-	-	-	-	-	-	-	-	-	- Pumping Station
-	-	-	-	-	-	-	-	-	- Pumping & Drainage Station
-	-	1	-	-	-	-	-	-	- Drainage Station
1	1	1	1	-	-	-	-	-	- Chungcheongnam-do
-	-	-	-	-	-	-	-	-	- Pumping Station
-	-	-	-	-	-	-	-	-	- Pumping & Drainage Station
1	1	1	1	-	-	-	-	-	- Drainage Station
-	-	-	-	1	-	-	1	-	- Jeollabuk-do
-	-	-	-	-	-	-	-	-	- Pumping Station
-	-	-	-	-	-	-	-	-	- Pumping & Drainage Station
-	-	-	1	-	-	-	-	-	- Drainage Station
-	1	-	-	-	-	-	-	-	- Jeollanam-do
-	-	-	-	-	-	-	-	-	- Pumping Station
-	-	-	-	-	-	-	-	-	- Pumping & Drainage Station
-	1	-	-	-	-	-	-	-	- Drainage Station
3	1	1	1	-	-	-	-	-	- Gyeongsangbuk-do
2	-	-	-	-	-	-	-	-	- Pumping Station
-	-	-	-	-	-	-	-	-	- Pumping & Drainage Station
1	1	1	1	-	-	-	-	-	- Drainage Station
8	3	6	1	-	-	-	-	-	1 Gyeongsangnam-do
-	-	-	-	-	-	-	-	-	- Pumping Station
2	1	-	-	-	-	-	-	-	- Pumping & Drainage Station
6	2	6	1	-	-	-	-	-	1 Drainage Station
-	-	-	-	-	-	-	-	-	- Jeju특별자치도
-	-	-	-	-	-	-	-	-	- Pumping Station
-	-	-	-	-	-	-	-	-	- Pumping & Drainage Station
-	-	-	-	-	-	-	-	-	- Drainage Station

10. 양 (배) 수 장 동 력  
Number of Pumping and

다. 한국농촌공사 지사관할 By KRC District Offices

지사 및 시설별	총동력 Total (kw)	총개소수 Total No. of	7.4kw 미 만 Less Than 7.4kw	15kw 미 만 Less Than 15kw	37kw 미 만 Less Than 37kw	55kw 미 만 Less Than 55kw	74kw 미 만 Less Than 74kw	184kw 미 만 Less Than 184kw	368kw 미 만 Less Than 368kw
<b>2 0 0 7</b>	<b>826,033</b>	<b>4,018</b>	<b>200</b>	<b>232</b>	<b>764</b>	<b>188</b>	<b>118</b>	<b>451</b>	<b>288</b>
양 수 장	389,487	3,302	196	231	756	180	108	365	135
양 배 수 장	74,680	104	1	-	-	1	1	7	21
배 수 장	361,866	612	3	1	8	7	9	79	132
<b>경 기</b>	<b>95,124</b>	<b>393</b>	<b>12</b>	<b>38</b>	<b>109</b>	<b>50</b>	<b>31</b>	<b>46</b>	<b>30</b>
양 수 장	64,309	349	12	38	109	49	31	39	20
양 배 수 장	6,025	6	-	-	-	-	-	2	2
배 수 장	24,790	38	-	-	-	1	-	5	8
<b>여 주 · 이 천</b>	<b>7,103</b>	<b>47</b>	<b>-</b>	<b>5</b>	<b>12</b>	<b>7</b>	<b>9</b>	<b>6</b>	<b>3</b>
양 수 장	6,588	46	-	5	12	7	9	6	3
양 배 수 장	-	-	-	-	-	-	-	-	-
배 수 장	515	1	-	-	-	-	-	-	-
<b>양 평 · 광 주 · 서 울</b>	<b>4,052</b>	<b>25</b>	<b>1</b>	<b>3</b>	<b>8</b>	<b>-</b>	<b>1</b>	<b>5</b>	<b>3</b>
양 수 장	4,052	25	1	3	8	-	1	5	3
양 배 수 장	-	-	-	-	-	-	-	-	-
배 수 장	-	-	-	-	-	-	-	-	-
<b>화 성 · 수 원</b>	<b>3,872</b>	<b>41</b>	<b>-</b>	<b>9</b>	<b>14</b>	<b>7</b>	<b>4</b>	<b>4</b>	<b>1</b>
양 수 장	3,872	41	-	9	14	7	4	4	1
양 배 수 장	-	-	-	-	-	-	-	-	-
배 수 장	-	-	-	-	-	-	-	-	-
<b>연 천 · 포 천</b>	<b>9,348</b>	<b>28</b>	<b>-</b>	<b>2</b>	<b>1</b>	<b>2</b>	<b>1</b>	<b>7</b>	<b>4</b>
양 수 장	9,348	28	-	2	1	2	1	7	4
양 배 수 장	-	-	-	-	-	-	-	-	-
배 수 장	-	-	-	-	-	-	-	-	-
<b>파 주</b>	<b>28,900</b>	<b>67</b>	<b>1</b>	<b>2</b>	<b>16</b>	<b>8</b>	<b>1</b>	<b>8</b>	<b>7</b>
양 수 장	14,219	44	1	2	16	8	1	3	2
양 배 수 장	743	3	-	-	-	-	-	1	2
배 수 장	13,938	20	-	-	-	-	-	4	3
<b>고 양</b>	<b>2,170</b>	<b>5</b>	<b>-</b>	<b>-</b>	<b>-</b>	<b>1</b>	<b>-</b>	<b>2</b>	<b>-</b>
양 수 장	2,170	5	-	-	-	1	-	2	-
양 배 수 장	-	-	-	-	-	-	-	-	-
배 수 장	-	-	-	-	-	-	-	-	-

규 모 별 개 소 수  
Drainage Stations by kw

552kw 미 만 Less Than 552kw	736kw 미 만 Less Than 736kw	1,103kw 미 만 Less Than 1,103kw	1,471kw 미 만 Less Than 1,471kw	1,839kw 미 만 Less Than 1,839kw	2,207kw 미 만 Less Than 2,207kw	2,942kw 미 만 Less Than 2,942kw	3,678kw 미 만 Less Than 3,678kw	3,678kw 이 상 Over 3,678kw	District Irrigation Facilities
<b>173</b>	<b>94</b>	<b>113</b>	<b>41</b>	<b>23</b>	<b>23</b>	<b>16</b>	<b>11</b>	<b>16</b>	<b>2 0 0 7</b>
55	29	43	12	9	7	6	2	10	Pumping Station
22	11	10	9	2	3	1	1	3	Pumping & Drainage Station
96	54	60	20	12	13	9	8	3	Drainage Station
<b>31</b>	<b>11</b>	<b>15</b>	<b>7</b>	<b>6</b>	<b>2</b>	<b>-</b>	<b>2</b>	<b>3</b>	<b>Gyeonggi</b>
21	7	11	3	5	2	-	-	2	Pumping Station
-	-	-	1	-	-	-	-	1	Pumping & Drainage Station
10	4	4	3	1	-	-	2	-	Drainage Station
<b>2</b>	<b>-</b>	<b>2</b>	<b>-</b>	<b>1</b>	<b>-</b>	<b>-</b>	<b>-</b>	<b>-</b>	<b>Yeosu · Icheon</b>
1	-	2	-	1	-	-	-	-	Pumping Station
-	-	-	-	-	-	-	-	-	Pumping & Drainage Station
1	-	-	-	-	-	-	-	-	Drainage Station
<b>1</b>	<b>2</b>	<b>1</b>	<b>-</b>	<b>-</b>	<b>-</b>	<b>-</b>	<b>-</b>	<b>-</b>	<b>Yangpyeong · Gwangju · Seoul</b>
1	2	1	-	-	-	-	-	-	Pumping Station
-	-	-	-	-	-	-	-	-	Pumping & Drainage Station
-	-	-	-	-	-	-	-	-	Drainage Station
<b>-</b>	<b>-</b>	<b>1</b>	<b>1</b>	<b>-</b>	<b>-</b>	<b>-</b>	<b>-</b>	<b>-</b>	<b>Hwaseong · Suwon</b>
-	-	1	1	-	-	-	-	-	Pumping Station
-	-	-	-	-	-	-	-	-	Pumping & Drainage Station
-	-	-	-	-	-	-	-	-	Drainage Station
<b>5</b>	<b>3</b>	<b>2</b>	<b>1</b>	<b>-</b>	<b>-</b>	<b>-</b>	<b>-</b>	<b>-</b>	<b>Yeoncheon · Pocheon</b>
5	3	2	1	-	-	-	-	-	Pumping Station
-	-	-	-	-	-	-	-	-	Pumping & Drainage Station
-	-	-	-	-	-	-	-	-	Drainage Station
<b>10</b>	<b>4</b>	<b>3</b>	<b>2</b>	<b>2</b>	<b>1</b>	<b>-</b>	<b>1</b>	<b>1</b>	<b>Paju</b>
5	1	2	-	1	1	-	-	1	Pumping Station
-	-	-	-	-	-	-	-	-	Pumping & Drainage Station
5	3	1	2	1	-	-	1	-	Drainage Station
<b>1</b>	<b>-</b>	<b>-</b>	<b>-</b>	<b>1</b>	<b>-</b>	<b>-</b>	<b>-</b>	<b>-</b>	<b>Goyang</b>
1	-	-	-	1	-	-	-	-	Pumping Station
-	-	-	-	-	-	-	-	-	Pumping & Drainage Station
-	-	-	-	-	-	-	-	-	Drainage Station

10. 양 (배) 수 장 동 력  
Number of Pumping and

지사 및 시설별	총동력 Total (kw)	총개소수 Total No. of	7.4kw 미 만 Less Than 7.4kw	15kw 미 만 Less Than 15kw	37kw 미 만 Less Than 37kw	55kw 미 만 Less Than 55kw	74kw 미 만 Less Than 74kw	184kw 미 만 Less Than 184kw	368kw 미 만 Less Than 368kw
<b>강 화</b>	<b>4,317</b>	<b>27</b>	-	<b>1</b>	<b>7</b>	<b>6</b>	<b>5</b>	<b>2</b>	<b>1</b>
양 수 장	4,317	27	-	1	7	6	5	2	1
양 배 수 장	-	-	-	-	-	-	-	-	-
배 수 장	-	-	-	-	-	-	-	-	-
<b>김 포</b>	<b>11,775</b>	<b>31</b>	<b>3</b>	<b>6</b>	<b>11</b>	-	<b>1</b>	<b>4</b>	-
양 수 장	4,681	27	3	6	11	-	1	2	-
양 배 수 장	3,990	2	-	-	-	-	-	1	-
배 수 장	3,104	2	-	-	-	-	-	1	-
<b>평 태</b>	<b>19,252</b>	<b>83</b>	<b>3</b>	<b>6</b>	<b>24</b>	<b>15</b>	<b>6</b>	<b>7</b>	<b>7</b>
양 수 장	13,555	72	3	6	24	14	6	7	4
양 배 수 장	-	-	-	-	-	-	-	-	-
배 수 장	5,696	11	-	-	-	1	-	-	3
<b>안 성</b>	<b>4,336</b>	<b>39</b>	<b>4</b>	<b>4</b>	<b>16</b>	<b>4</b>	<b>3</b>	<b>1</b>	<b>4</b>
양 수 장	1,506	34	4	4	16	4	3	1	2
양 배 수 장	1,292	1	-	-	-	-	-	-	-
배 수 장	1,537	4	-	-	-	-	-	-	2
<b>강 원</b>	<b>14,047</b>	<b>98</b>	<b>1</b>	<b>7</b>	<b>26</b>	<b>9</b>	<b>9</b>	<b>29</b>	<b>6</b>
양 수 장	9,556	88	1	7	26	9	9	24	5
양 배 수 장	-	-	-	-	-	-	-	-	-
배 수 장	4,490	10	-	-	-	-	-	5	1
<b>홍천·춘천</b>	<b>1,433</b>	<b>16</b>	<b>1</b>	<b>2</b>	<b>3</b>	<b>1</b>	<b>1</b>	<b>6</b>	<b>1</b>
양 수 장	1,433	16	1	2	3	1	1	6	1
양 배 수 장	-	-	-	-	-	-	-	-	-
배 수 장	-	-	-	-	-	-	-	-	-
<b>원 주</b>	<b>3,597</b>	<b>20</b>	-	-	<b>3</b>	<b>2</b>	<b>3</b>	<b>9</b>	<b>1</b>
양 수 장	1,666	18	-	-	3	2	3	9	1
양 배 수 장	-	-	-	-	-	-	-	-	-
배 수 장	1,931	2	-	-	-	-	-	-	-
<b>강 룡</b>	<b>1,890</b>	<b>14</b>	-	-	<b>6</b>	<b>1</b>	-	<b>5</b>	<b>1</b>
양 수 장	199	8	-	-	6	1	-	1	-
양 배 수 장	-	-	-	-	-	-	-	-	-
배 수 장	1,692	6	-	-	-	-	-	4	1

규 모 별 개 소 수  
Drainage Stations by kw

552kw 미 만 Less Than 552kw	736kw 미 만 Less Than 736kw	1,103kw 미 만 Less Than 1,103kw	1,471kw 미 만 Less Than 1,471kw	1,839kw 미 만 Less Than 1,839kw	2,207kw 미 만 Less Than 2,207kw	2,942kw 미 만 Less Than 2,942kw	3,678kw 미 만 Less Than 3,678kw	3,678kw 이 상 Over 3,678kw	District Irrigation Facilities
<b>3</b>	-	<b>2</b>	-	-	-	-	-	-	- <b>Ganghwa</b>
3	-	2	-	-	-	-	-	-	- Pumping Station
-	-	-	-	-	-	-	-	-	- Pumping & Drainage Station
-	-	-	-	-	-	-	-	-	- Drainage Station
<b>1</b>	<b>1</b>	-	-	<b>2</b>	-	-	<b>1</b>	<b>1</b>	<b>1 Gimpo</b>
1	1	-	-	2	-	-	-	-	- Pumping Station
-	-	-	-	-	-	-	-	-	1 Pumping & Drainage Station
-	-	-	-	-	-	-	1	-	- Drainage Station
<b>7</b>	<b>1</b>	<b>3</b>	<b>2</b>	-	<b>1</b>	-	-	<b>1</b>	<b>1 Pyeongtaek</b>
4	-	1	1	-	1	-	-	-	1 Pumping Station
-	-	-	-	-	-	-	-	-	- Pumping & Drainage Station
3	1	2	1	-	-	-	-	-	- Drainage Station
<b>1</b>	-	<b>1</b>	<b>1</b>	-	-	-	-	-	- <b>Anseong</b>
-	-	-	-	-	-	-	-	-	- Pumping Station
-	-	-	1	-	-	-	-	-	- Pumping & Drainage Station
1	-	1	-	-	-	-	-	-	- Drainage Station
<b>5</b>	-	<b>4</b>	<b>2</b>	-	-	-	-	-	- <b>Gangwon</b>
5	-	1	1	-	-	-	-	-	- Pumping Station
-	-	-	-	-	-	-	-	-	- Pumping & Drainage Station
-	-	3	1	-	-	-	-	-	- Drainage Station
<b>1</b>	-	-	-	-	-	-	-	-	- <b>Hongcheon·Chuncheon</b>
1	-	-	-	-	-	-	-	-	- Pumping Station
-	-	-	-	-	-	-	-	-	- Pumping & Drainage Station
-	-	-	-	-	-	-	-	-	- Drainage Station
-	-	<b>1</b>	<b>1</b>	-	-	-	-	-	- <b>Wonju</b>
-	-	-	-	-	-	-	-	-	- Pumping Station
-	-	-	-	-	-	-	-	-	- Pumping & Drainage Station
-	-	1	1	-	-	-	-	-	- Drainage Station
-	-	<b>1</b>	-	-	-	-	-	-	- <b>Gangneung</b>
-	-	-	-	-	-	-	-	-	- Pumping Station
-	-	-	-	-	-	-	-	-	- Pumping & Drainage Station
-	-	1	-	-	-	-	-	-	- Drainage Station

10. 양 (배) 수 장 동 력  
Number of Pumping and

지사 및 시설별	총동력 Total (kw)	총개소수 Total No. of	7.4kw 미 만 Less Than 7.4kw	15kw 미 만 Less Than 15kw	37kw 미 만 Less Than 37kw	55kw 미 만 Less Than 55kw	74kw 미 만 Less Than 74kw	184kw 미 만 Less Than 184kw	368kw 미 만 Less Than 368kw
<b>영 북</b>	<b>1,298</b>	<b>8</b>	-	<b>1</b>	<b>2</b>	<b>1</b>	-	<b>3</b>	-
양 수 장	430	6	-	1	2	1	-	2	-
양 배 수 장	-	-	-	-	-	-	-	-	-
배 수 장	868	2	-	-	-	-	-	1	-
<b>철 원</b>	<b>5,829</b>	<b>40</b>	-	<b>4</b>	<b>12</b>	<b>4</b>	<b>5</b>	<b>6</b>	<b>3</b>
양 수 장	5,829	40	-	4	12	4	5	6	3
양 배 수 장	-	-	-	-	-	-	-	-	-
배 수 장	-	-	-	-	-	-	-	-	-
<b>충 북</b>	<b>32,671</b>	<b>232</b>	<b>6</b>	<b>27</b>	<b>60</b>	<b>25</b>	<b>13</b>	<b>58</b>	<b>22</b>
양 수 장	22,756	208	5	27	60	25	13	53	14
양 배 수 장	2,504	6	-	-	-	-	-	1	2
배 수 장	7,410	18	1	-	-	-	-	4	6
<b>보 은</b>	<b>1,940</b>	<b>40</b>	<b>1</b>	<b>4</b>	<b>12</b>	<b>8</b>	<b>5</b>	<b>10</b>	-
양 수 장	1,793	38	-	4	12	8	5	9	-
양 배 수 장	-	-	-	-	-	-	-	-	-
배 수 장	147	2	1	-	-	-	-	1	-
<b>충주·제천·단양</b>	<b>3,755</b>	<b>29</b>	<b>2</b>	<b>3</b>	<b>4</b>	<b>1</b>	<b>1</b>	<b>11</b>	<b>4</b>
양 수 장	3,755	29	2	3	4	1	1	11	4
양 배 수 장	-	-	-	-	-	-	-	-	-
배 수 장	-	-	-	-	-	-	-	-	-
<b>청 원</b>	<b>17,496</b>	<b>52</b>	<b>1</b>	<b>2</b>	<b>13</b>	<b>2</b>	-	<b>13</b>	<b>9</b>
양 수 장	9,185	35	1	2	13	2	-	10	3
양 배 수 장	2,431	5	-	-	-	-	-	-	2
배 수 장	5,880	12	-	-	-	-	-	3	4
<b>진 천</b>	<b>2,747</b>	<b>20</b>	-	<b>1</b>	<b>8</b>	<b>4</b>	-	<b>2</b>	<b>2</b>
양 수 장	1,364	16	-	1	8	4	-	2	-
양 배 수 장	-	-	-	-	-	-	-	-	-
배 수 장	1,383	4	-	-	-	-	-	-	2
<b>괴 산</b>	<b>2,030</b>	<b>30</b>	<b>2</b>	<b>7</b>	<b>3</b>	<b>3</b>	<b>3</b>	<b>10</b>	<b>2</b>
양 수 장	2,030	30	2	7	3	3	3	10	2
양 배 수 장	-	-	-	-	-	-	-	-	-
배 수 장	-	-	-	-	-	-	-	-	-

규 모 별 개 소 수  
Drainage Stations by kw

552kw 미 만 Less Than 552kw	736kw 미 만 Less Than 736kw	1,103kw 미 만 Less Than 1,103kw	1,471kw 미 만 Less Than 1,471kw	1,839kw 미 만 Less Than 1,839kw	2,207kw 미 만 Less Than 2,207kw	2,942kw 미 만 Less Than 2,942kw	3,678kw 미 만 Less Than 3,678kw	3,678kw 이 상 Over 3,678kw	District Irrigation Facilities
-	-	<b>1</b>	-	-	-	-	-	-	- Yeongbuk
-	-	-	-	-	-	-	-	-	- Pumping Station
-	-	-	-	-	-	-	-	-	- Pumping & Drainage Station
-	-	1	-	-	-	-	-	-	- Drainage Station
<b>4</b>	-	<b>1</b>	<b>1</b>	-	-	-	-	-	- Cheorwon
4	-	1	1	-	-	-	-	-	- Pumping Station
-	-	-	-	-	-	-	-	-	- Pumping & Drainage Station
-	-	-	-	-	-	-	-	-	- Drainage Station
<b>12</b>	<b>2</b>	<b>2</b>	<b>1</b>	<b>1</b>	<b>2</b>	<b>1</b>	-	-	- Chungbuk
6	1	1	-	-	2	1	-	-	- Pumping Station
2	-	1	-	-	-	-	-	-	- Pumping & Drainage Station
4	1	-	1	1	-	-	-	-	- Drainage Station
-	-	-	-	-	-	-	-	-	- Boeun
-	-	-	-	-	-	-	-	-	- Pumping Station
-	-	-	-	-	-	-	-	-	- Pumping & Drainage Station
-	-	-	-	-	-	-	-	-	- Drainage Station
<b>3</b>	-	-	-	-	-	-	-	-	- Chungju·Jecheon·Danyang
3	-	-	-	-	-	-	-	-	- Pumping Station
-	-	-	-	-	-	-	-	-	- Pumping & Drainage Station
-	-	-	-	-	-	-	-	-	- Drainage Station
<b>4</b>	<b>2</b>	<b>1</b>	<b>1</b>	<b>1</b>	<b>2</b>	<b>1</b>	-	-	- Cheongwon
-	1	-	-	-	2	1	-	-	- Pumping Station
2	-	1	-	-	-	-	-	-	- Pumping & Drainage Station
2	1	-	1	1	-	-	-	-	- Drainage Station
<b>2</b>	-	<b>1</b>	-	-	-	-	-	-	- Jincheon
-	-	1	-	-	-	-	-	-	- Pumping Station
-	-	-	-	-	-	-	-	-	- Pumping & Drainage Station
2	-	-	-	-	-	-	-	-	- Drainage Station
-	-	-	-	-	-	-	-	-	- Goesan
-	-	-	-	-	-	-	-	-	- Pumping Station
-	-	-	-	-	-	-	-	-	- Pumping & Drainage Station
-	-	-	-	-	-	-	-	-	- Drainage Station

10. 양 (배) 수 장 동 력  
Number of Pumping and

지사 및 시설별	총동력 Total (kw)	총개소수 Total No. of	7.4kw 미 만 Less Than 7.4kw	15kw 미 만 Less Than 15kw	37kw 미 만 Less Than 37kw	55kw 미 만 Less Than 55kw	74kw 미 만 Less Than 74kw	184kw 미 만 Less Than 184kw	368kw 미 만 Less Than 368kw
<b>읍 성</b>	<b>1,173</b>	<b>30</b>	-	<b>7</b>	<b>13</b>	<b>3</b>	<b>2</b>	<b>4</b>	<b>1</b>
양 수 장	1,100	29	-	7	13	3	2	3	1
양 배 수 장	74	1	-	-	-	-	-	1	-
배 수 장	-	-	-	-	-	-	-	-	-
<b>육천·영동</b>	<b>3,530</b>	<b>31</b>	-	<b>3</b>	<b>7</b>	<b>4</b>	<b>2</b>	<b>8</b>	<b>4</b>
양 수 장	3,530	31	-	3	7	4	2	8	4
양 배 수 장	-	-	-	-	-	-	-	-	-
배 수 장	-	-	-	-	-	-	-	-	-
<b>충 남</b>	<b>176,083</b>	<b>668</b>	<b>41</b>	<b>75</b>	<b>145</b>	<b>71</b>	<b>37</b>	<b>83</b>	<b>72</b>
양 수 장	86,325	508	40	75	144	69	36	66	23
양 배 수 장	2,677	4	-	-	-	-	-	-	-
배 수 장	87,081	156	1	-	1	2	1	17	49
<b>연기·대금</b>	<b>5,538</b>	<b>22</b>	<b>1</b>	<b>2</b>	<b>6</b>	<b>2</b>	-	<b>1</b>	<b>6</b>
양 수 장	3,093	18	1	2	6	2	-	1	4
양 배 수 장	-	-	-	-	-	-	-	-	-
배 수 장	2,446	4	-	-	-	-	-	-	2
<b>천 안</b>	<b>1,655</b>	<b>16</b>	-	<b>5</b>	<b>7</b>	<b>2</b>	-	-	-
양 수 장	257	14	-	5	7	2	-	-	-
양 배 수 장	-	-	-	-	-	-	-	-	-
배 수 장	1,397	2	-	-	-	-	-	-	-
<b>청 양</b>	<b>9,420</b>	<b>51</b>	<b>2</b>	<b>3</b>	<b>11</b>	<b>6</b>	<b>4</b>	<b>10</b>	<b>8</b>
양 수 장	1,991	38	2	3	11	6	4	10	2
양 배 수 장	-	-	-	-	-	-	-	-	-
배 수 장	7,429	13	-	-	-	-	-	-	6
<b>홍 성</b>	<b>2,913</b>	<b>26</b>	-	<b>2</b>	<b>11</b>	<b>1</b>	<b>2</b>	<b>3</b>	<b>5</b>
양 수 장	1,408	20	-	2	11	1	2	2	1
양 배 수 장	-	-	-	-	-	-	-	-	-
배 수 장	1,504	6	-	-	-	-	-	1	4
<b>공 주</b>	<b>6,956</b>	<b>44</b>	<b>1</b>	<b>4</b>	<b>8</b>	<b>8</b>	<b>6</b>	<b>6</b>	<b>5</b>
양 수 장	4,114	33	1	4	8	7	6	4	-
양 배 수 장	397	1	-	-	-	-	-	-	-
배 수 장	2,446	10	-	-	-	1	-	2	5

규 모 별 개 소 수  
Drainage Stations by kw

552kw 미 만 Less Than 552kw	736kw 미 만 Less Than 736kw	1,103kw 미 만 Less Than 1,103kw	1,471kw 미 만 Less Than 1,471kw	1,839kw 미 만 Less Than 1,839kw	2,207kw 미 만 Less Than 2,207kw	2,942kw 미 만 Less Than 2,942kw	3,678kw 미 만 Less Than 3,678kw	3,678kw 이 상 Over 3,678kw	District Irrigation Facilities
-	-	-	-	-	-	-	-	-	- Eumseong
-	-	-	-	-	-	-	-	-	- Pumping Station
-	-	-	-	-	-	-	-	-	- Pumping & Drainage Station
-	-	-	-	-	-	-	-	-	- Drainage Station
<b>3</b>	-	-	-	-	-	-	-	-	- Okcheon·Yeongdong
3	-	-	-	-	-	-	-	-	- Pumping Station
-	-	-	-	-	-	-	-	-	- Pumping & Drainage Station
-	-	-	-	-	-	-	-	-	- Drainage Station
<b>40</b>	<b>35</b>	<b>38</b>	<b>7</b>	<b>9</b>	<b>5</b>	<b>5</b>	<b>1</b>	<b>4</b>	<b>4 Chungnam</b>
12	13	16	2	4	2	1	1	4	4 Pumping Station
1	1	2	-	-	-	-	-	-	- Pumping & Drainage Station
27	21	20	5	5	3	4	-	-	- Drainage Station
-	<b>1</b>	<b>2</b>	<b>1</b>	-	-	-	-	-	- Yeongi·Daegeum
-	-	2	-	-	-	-	-	-	- Pumping Station
-	-	-	-	-	-	-	-	-	- Pumping & Drainage Station
-	1	-	1	-	-	-	-	-	- Drainage Station
-	<b>1</b>	<b>1</b>	-	-	-	-	-	-	- Cheonan
-	-	-	-	-	-	-	-	-	- Pumping Station
-	-	-	-	-	-	-	-	-	- Pumping & Drainage Station
-	1	1	-	-	-	-	-	-	- Drainage Station
<b>3</b>	<b>2</b>	-	-	<b>1</b>	<b>1</b>	-	-	-	- Cheongyang
-	-	-	-	-	-	-	-	-	- Pumping Station
-	-	-	-	-	-	-	-	-	- Pumping & Drainage Station
3	2	-	-	1	1	-	-	-	- Drainage Station
<b>1</b>	<b>1</b>	-	-	-	-	-	-	-	- Hongseong
-	1	-	-	-	-	-	-	-	- Pumping Station
-	-	-	-	-	-	-	-	-	- Pumping & Drainage Station
1	-	-	-	-	-	-	-	-	- Drainage Station
<b>2</b>	<b>2</b>	<b>1</b>	<b>1</b>	-	-	-	-	-	- Gongju
-	1	1	1	-	-	-	-	-	- Pumping Station
1	-	-	-	-	-	-	-	-	- Pumping & Drainage Station
1	1	-	-	-	-	-	-	-	- Drainage Station

10. 양 (배) 수 장 동 력  
Number of Pumping and

지사 및 시설별	총동력 Total (kw)	총개소수 Total No. of	7.4kw 미 만 Less Than 7.4kw	15kw 미 만 Less Than 15kw	37kw 미 만 Less Than 37kw	55kw 미 만 Less Than 55kw	74kw 미 만 Less Than 74kw	184kw 미 만 Less Than 184kw	368kw 미 만 Less Than 368kw
<b>논 산</b>	<b>24,785</b>	<b>113</b>	<b>20</b>	<b>21</b>	<b>25</b>	<b>9</b>	<b>-</b>	<b>9</b>	<b>9</b>
양 수 장	11,634	89	19	21	24	8	-	6	4
양 배 수 장	1,416	2	-	-	-	-	-	-	-
배 수 장	11,735	22	1	-	1	1	-	3	5
<b>부 여</b>	<b>41,969</b>	<b>100</b>	<b>6</b>	<b>4</b>	<b>8</b>	<b>8</b>	<b>4</b>	<b>15</b>	<b>15</b>
양 수 장	7,952	53	6	4	8	8	4	11	4
양 배 수 장	864	1	-	-	-	-	-	-	-
배 수 장	33,153	46	-	-	-	-	-	4	11
<b>서 천</b>	<b>8,911</b>	<b>30</b>	<b>-</b>	<b>1</b>	<b>8</b>	<b>5</b>	<b>3</b>	<b>3</b>	<b>5</b>
양 수 장	6,796	24	-	1	8	5	3	3	1
양 배 수 장	-	-	-	-	-	-	-	-	-
배 수 장	2,115	6	-	-	-	-	-	-	4
<b>보 령</b>	<b>3,930</b>	<b>36</b>	<b>9</b>	<b>4</b>	<b>6</b>	<b>8</b>	<b>2</b>	<b>4</b>	<b>1</b>
양 수 장	2,900	35	9	4	6	8	2	4	1
양 배 수 장	-	-	-	-	-	-	-	-	-
배 수 장	1,030	1	-	-	-	-	-	-	-
<b>예 산</b>	<b>15,928</b>	<b>68</b>	<b>1</b>	<b>5</b>	<b>15</b>	<b>4</b>	<b>6</b>	<b>13</b>	<b>6</b>
양 수 장	6,352	45	1	5	15	4	5	9	1
양 배 수 장	-	-	-	-	-	-	-	-	-
배 수 장	9,576	23	-	-	-	-	1	4	5
<b>서산·태안</b>	<b>7,774</b>	<b>29</b>	<b>1</b>	<b>3</b>	<b>11</b>	<b>4</b>	<b>1</b>	<b>3</b>	<b>2</b>
양 수 장	5,678	27	1	3	11	4	1	3	2
양 배 수 장	-	-	-	-	-	-	-	-	-
배 수 장	2,096	2	-	-	-	-	-	-	-
<b>당 진</b>	<b>31,168</b>	<b>61</b>	<b>-</b>	<b>7</b>	<b>18</b>	<b>6</b>	<b>1</b>	<b>8</b>	<b>1</b>
양 수 장	24,457	55	-	7	18	6	1	8	1
양 배 수 장	-	-	-	-	-	-	-	-	-
배 수 장	6,711	6	-	-	-	-	-	-	-
<b>아 산</b>	<b>9,944</b>	<b>61</b>	<b>-</b>	<b>14</b>	<b>11</b>	<b>8</b>	<b>8</b>	<b>6</b>	<b>4</b>
양 수 장	5,891	52	-	14	11	8	8	5	1
양 배 수 장	-	-	-	-	-	-	-	-	-
배 수 장	4,053	9	-	-	-	-	-	1	3

규 모 별 개 소 수  
Drainage Stations by kw

552kw 미 만 Less Than 552kw	736kw 미 만 Less Than 736kw	1,103kw 미 만 Less Than 1,103kw	1,471kw 미 만 Less Than 1,471kw	1,839kw 미 만 Less Than 1,839kw	2,207kw 미 만 Less Than 2,207kw	2,942kw 미 만 Less Than 2,942kw	3,678kw 미 만 Less Than 3,678kw	3,678kw 이 상 Over 3,678kw	District Irrigation Facilities
<b>2</b>	<b>6</b>	<b>9</b>	<b>-</b>	<b>1</b>	<b>-</b>	<b>1</b>	<b>-</b>	<b>1</b>	<b>Nonsan</b>
-	2	4	-	-	-	-	-	-	1 Pumping Station
-	1	1	-	-	-	-	-	-	- Pumping & Drainage Station
2	3	4	-	1	-	1	-	-	- Drainage Station
<b>13</b>	<b>7</b>	<b>12</b>	<b>2</b>	<b>2</b>	<b>1</b>	<b>3</b>	<b>-</b>	<b>-</b>	<b>Buyeo</b>
5	1	1	-	1	-	-	-	-	- Pumping Station
-	-	1	-	-	-	-	-	-	- Pumping & Drainage Station
8	6	10	2	1	1	3	-	-	- Drainage Station
<b>1</b>	<b>2</b>	<b>-</b>	<b>-</b>	<b>-</b>	<b>1</b>	<b>-</b>	<b>1</b>	<b>-</b>	<b>Seocheon</b>
-	1	-	-	-	-	-	-	-	- Pumping Station
-	-	-	-	-	-	-	-	-	- Pumping & Drainage Station
1	1	-	-	-	-	-	-	-	- Drainage Station
<b>-</b>	<b>-</b>	<b>1</b>	<b>-</b>	<b>1</b>	<b>-</b>	<b>-</b>	<b>-</b>	<b>-</b>	<b>Boryeong</b>
-	-	-	-	1	-	-	-	-	- Pumping Station
-	-	-	-	-	-	-	-	-	- Pumping & Drainage Station
-	-	1	-	-	-	-	-	-	- Drainage Station
<b>8</b>	<b>5</b>	<b>3</b>	<b>1</b>	<b>1</b>	<b>-</b>	<b>-</b>	<b>-</b>	<b>-</b>	<b>Yesan</b>
1	1	2	-	1	-	-	-	-	- Pumping Station
-	-	-	-	-	-	-	-	-	- Pumping & Drainage Station
7	4	1	1	-	-	-	-	-	- Drainage Station
<b>-</b>	<b>1</b>	<b>1</b>	<b>1</b>	<b>-</b>	<b>-</b>	<b>-</b>	<b>-</b>	<b>-</b>	<b>1 Seosan·Taeon</b>
-	1	-	-	-	-	-	-	-	1 Pumping Station
-	-	-	-	-	-	-	-	-	- Pumping & Drainage Station
-	-	1	1	-	-	-	-	-	- Drainage Station
<b>5</b>	<b>4</b>	<b>3</b>	<b>1</b>	<b>3</b>	<b>1</b>	<b>1</b>	<b>-</b>	<b>-</b>	<b>2 Dangjin</b>
3	3	3	1	1	-	1	-	-	2 Pumping Station
-	-	-	-	-	-	-	-	-	- Pumping & Drainage Station
2	1	-	-	2	1	-	-	-	- Drainage Station
<b>5</b>	<b>2</b>	<b>2</b>	<b>-</b>	<b>-</b>	<b>1</b>	<b>-</b>	<b>-</b>	<b>-</b>	<b>Asan</b>
3	1	-	-	-	1	-	-	-	- Pumping Station
-	-	-	-	-	-	-	-	-	- Pumping & Drainage Station
2	1	2	-	-	-	-	-	-	- Drainage Station

10. 양 (배) 수 장 동 력  
Number of Pumping and

지사 및 시설별	총동력 Total (kw)	총개소수 Total No. of	7.4kw 미 만 Less Than 7.4kw	15kw 미 만 Less Than 15kw	37kw 미 만 Less Than 37kw	55kw 미 만 Less Than 55kw	74kw 미 만 Less Than 74kw	184kw 미 만 Less Than 184kw	368kw 미 만 Less Than 368kw
<b>천수만사업단</b>	<b>5,193</b>	<b>11</b>	-	-	-	-	-	<b>2</b>	<b>5</b>
양 수 장	3,802	5	-	-	-	-	-	-	1
양 배 수 장	-	-	-	-	-	-	-	-	-
배 수 장	1,392	6	-	-	-	-	-	2	4
<b>전 북</b>	<b>89,810</b>	<b>516</b>	<b>39</b>	<b>75</b>	<b>152</b>	<b>66</b>	<b>22</b>	<b>63</b>	<b>45</b>
양 수 장	51,176	460	39	74	152	61	22	58	35
양 배 수 장	12,349	12	-	-	-	-	-	1	1
배 수 장	26,285	44	-	1	-	5	-	4	9
<b>남 원</b>	<b>1,644</b>	<b>15</b>	-	<b>2</b>	<b>4</b>	<b>2</b>	-	<b>4</b>	<b>2</b>
양 수 장	1,203	14	-	2	4	2	-	4	2
양 배 수 장	-	-	-	-	-	-	-	-	-
배 수 장	441	1	-	-	-	-	-	-	-
<b>순 창</b>	<b>3,558</b>	<b>44</b>	<b>5</b>	<b>3</b>	<b>17</b>	<b>5</b>	<b>3</b>	<b>6</b>	<b>4</b>
양 수 장	3,558	44	5	3	17	5	3	6	4
양 배 수 장	-	-	-	-	-	-	-	-	-
배 수 장	-	-	-	-	-	-	-	-	-
<b>동 진</b>	<b>17,888</b>	<b>105</b>	<b>8</b>	<b>14</b>	<b>31</b>	<b>13</b>	<b>5</b>	<b>12</b>	<b>8</b>
양 수 장	6,547	85	8	13	31	9	5	9	5
양 배 수 장	3,689	6	-	-	-	-	-	1	1
배 수 장	7,653	14	-	1	-	4	-	2	2
<b>군 산</b>	<b>5,991</b>	<b>92</b>	<b>21</b>	<b>12</b>	<b>24</b>	<b>12</b>	<b>4</b>	<b>10</b>	<b>6</b>
양 수 장	4,648	90	21	12	24	12	4	9	6
양 배 수 장	-	-	-	-	-	-	-	-	-
배 수 장	1,342	2	-	-	-	-	-	1	-
<b>익 산</b>	<b>19,031</b>	<b>103</b>	<b>4</b>	<b>27</b>	<b>26</b>	<b>17</b>	<b>2</b>	<b>8</b>	<b>5</b>
양 수 장	7,673	89	4	27	26	16	2	8	2
양 배 수 장	5,020	2	-	-	-	-	-	-	-
배 수 장	6,339	12	-	-	-	1	-	-	3
<b>전주·완주</b>	<b>6,734</b>	<b>30</b>	-	<b>6</b>	<b>8</b>	<b>3</b>	<b>1</b>	<b>2</b>	<b>4</b>
양 수 장	1,537	23	-	6	8	3	1	1	4
양 배 수 장	-	-	-	-	-	-	-	-	-
배 수 장	5,196	7	-	-	-	-	-	1	-

규 모 별 개 소 수  
Drainage Stations by kw

552kw 미 만 Less Than 552kw	736kw 미 만 Less Than 736kw	1,103kw 미 만 Less Than 1,103kw	1,471kw 미 만 Less Than 1,471kw	1,839kw 미 만 Less Than 1,839kw	2,207kw 미 만 Less Than 2,207kw	2,942kw 미 만 Less Than 2,942kw	3,678kw 미 만 Less Than 3,678kw	3,678kw 이 상 Over 3,678kw	District Irrigation Facilities
-	<b>1</b>	<b>3</b>	-	-	-	-	-	-	- Cheonsuman Project Office
-	1	3	-	-	-	-	-	-	- Pumping Station
-	-	-	-	-	-	-	-	-	- Pumping & Drainage Station
-	-	-	-	-	-	-	-	-	- Drainage Station
<b>24</b>	<b>6</b>	<b>9</b>	<b>3</b>	<b>2</b>	<b>5</b>	<b>2</b>	-	<b>3</b>	<b>Jeonbuk</b>
11	1	2	1	1	-	1	-	-	2 Pumping Station
5	-	1	1	1	1	-	-	-	1 Pumping & Drainage Station
8	5	6	1	-	4	1	-	-	- Drainage Station
<b>1</b>	-	-	-	-	-	-	-	-	- Namwon
-	-	-	-	-	-	-	-	-	- Pumping Station
-	-	-	-	-	-	-	-	-	- Pumping & Drainage Station
1	-	-	-	-	-	-	-	-	- Drainage Station
-	-	<b>1</b>	-	-	-	-	-	-	- Sunchang
-	-	1	-	-	-	-	-	-	- Pumping Station
-	-	-	-	-	-	-	-	-	- Pumping & Drainage Station
-	-	-	-	-	-	-	-	-	- Drainage Station
<b>7</b>	<b>1</b>	<b>2</b>	-	<b>1</b>	<b>2</b>	<b>1</b>	-	-	- Dongjin
4	-	-	-	1	-	-	-	-	- Pumping Station
3	-	-	-	-	1	-	-	-	- Pumping & Drainage Station
-	1	2	-	-	1	1	-	-	- Drainage Station
<b>2</b>	-	-	<b>1</b>	-	-	-	-	-	- Gunsan
2	-	-	-	-	-	-	-	-	- Pumping Station
-	-	-	-	-	-	-	-	-	- Pumping & Drainage Station
-	-	-	1	-	-	-	-	-	- Drainage Station
<b>5</b>	<b>3</b>	<b>3</b>	-	-	<b>1</b>	<b>1</b>	-	<b>1</b>	<b>Iksan</b>
1	1	1	-	-	-	1	-	-	- Pumping Station
-	-	1	-	-	-	-	-	-	1 Pumping & Drainage Station
4	2	1	-	-	1	-	-	-	- Drainage Station
<b>2</b>	<b>2</b>	<b>1</b>	-	-	<b>1</b>	-	-	-	- Jeonju·Wanju
-	-	-	-	-	-	-	-	-	- Pumping Station
-	-	-	-	-	-	-	-	-	- Pumping & Drainage Station
2	2	1	-	-	1	-	-	-	- Drainage Station



10. 양 (배) 수 장 동 력  
Number of Pumping and

지사 및 시설별	총동력 Total (kw)	총개소수 Total No. of	7.4kw 미 만 Less Than 7.4kw	15kw 미 만 Less Than 15kw	37kw 미 만 Less Than 37kw	55kw 미 만 Less Than 55kw	74kw 미 만 Less Than 74kw	184kw 미 만 Less Than 184kw	368kw 미 만 Less Than 368kw
<b>고 창</b>	<b>2,394</b>	<b>22</b>	-	<b>1</b>	<b>9</b>	<b>2</b>	<b>2</b>	<b>5</b>	<b>2</b>
양 수 장	1,144	20	-	1	9	2	2	5	1
양 배 수 장	-	-	-	-	-	-	-	-	-
배 수 장	1,250	2	-	-	-	-	-	-	1
<b>경 읍</b>	<b>7,524</b>	<b>38</b>	-	<b>4</b>	<b>8</b>	<b>5</b>	<b>2</b>	<b>6</b>	<b>9</b>
양 수 장	2,762	31	-	4	8	5	2	6	6
양 배 수 장	3,236	3	-	-	-	-	-	-	-
배 수 장	1,526	4	-	-	-	-	-	-	3
<b>부 안</b>	<b>7,506</b>	<b>61</b>	<b>1</b>	<b>6</b>	<b>25</b>	<b>7</b>	<b>3</b>	<b>9</b>	<b>3</b>
양 수 장	4,564	58	1	6	25	7	3	9	3
양 배 수 장	405	1	-	-	-	-	-	-	-
배 수 장	2,537	2	-	-	-	-	-	-	-
<b>무 진 장</b>	<b>515</b>	<b>3</b>	-	-	-	-	-	<b>1</b>	<b>2</b>
양 수 장	515	3	-	-	-	-	-	1	2
양 배 수 장	-	-	-	-	-	-	-	-	-
배 수 장	-	-	-	-	-	-	-	-	-
<b>금강사업단</b>	<b>17,027</b>	<b>3</b>	-	-	-	-	-	-	-
양 수 장	17,027	3	-	-	-	-	-	-	-
양 배 수 장	-	-	-	-	-	-	-	-	-
배 수 장	-	-	-	-	-	-	-	-	-
<b>천 남</b>	<b>89,420</b>	<b>653</b>	<b>23</b>	<b>81</b>	<b>183</b>	<b>115</b>	<b>49</b>	<b>105</b>	<b>34</b>
양 수 장	59,542	589	23	81	182	114	46	89	23
양 배 수 장	938	3	-	-	-	1	-	-	-
배 수 장	28,940	61	-	-	1	-	3	16	11
<b>순천·광양·여수</b>	<b>4,056</b>	<b>31</b>	-	<b>5</b>	<b>5</b>	<b>6</b>	<b>2</b>	<b>8</b>	<b>2</b>
양 수 장	930	23	-	5	5	6	2	5	-
양 배 수 장	-	-	-	-	-	-	-	-	-
배 수 장	3,126	8	-	-	-	-	-	3	2
<b>강진·완도</b>	<b>5,176</b>	<b>46</b>	<b>1</b>	<b>3</b>	<b>12</b>	<b>14</b>	<b>5</b>	<b>4</b>	<b>1</b>
양 수 장	1,778	38	1	3	11	14	5	3	-
양 배 수 장	471	1	-	-	-	-	-	-	-
배 수 장	2,927	7	-	-	1	-	-	1	1

규 모 별 개 소 수  
Drainage Stations by kw

552kw 미 만 Less Than 552kw	736kw 미 만 Less Than 736kw	1,103kw 미 만 Less Than 1,103kw	1,471kw 미 만 Less Than 1,471kw	1,839kw 미 만 Less Than 1,839kw	2,207kw 미 만 Less Than 2,207kw	2,942kw 미 만 Less Than 2,942kw	3,678kw 미 만 Less Than 3,678kw	3,678kw 이 상 Over 3,678kw	District Irrigation Facilities
-	-	<b>1</b>	-	-	-	-	-	-	- <b>Gochang</b>
-	-	-	-	-	-	-	-	-	- Pumping Station
-	-	-	-	-	-	-	-	-	- Pumping & Drainage Station
-	-	1	-	-	-	-	-	-	- Drainage Station
<b>1</b>	-	<b>1</b>	<b>1</b>	<b>1</b>	-	-	-	-	- <b>Jeongeup</b>
-	-	-	-	-	-	-	-	-	- Pumping Station
1	-	-	1	1	-	-	-	-	- Pumping & Drainage Station
-	-	1	-	-	-	-	-	-	- Drainage Station
<b>6</b>	-	-	-	-	<b>1</b>	-	-	-	- <b>Buan</b>
4	-	-	-	-	-	-	-	-	- Pumping Station
1	-	-	-	-	-	-	-	-	- Pumping & Drainage Station
1	-	-	-	-	-	1	-	-	- Drainage Station
-	-	-	-	-	-	-	-	-	- <b>Muju · Jinan · Jangsu</b>
-	-	-	-	-	-	-	-	-	- Pumping Station
-	-	-	-	-	-	-	-	-	- Pumping & Drainage Station
-	-	-	-	-	-	-	-	-	- Drainage Station
-	-	-	-	<b>1</b>	-	-	-	-	<b>2</b> <b>Geumgang Project Office</b>
-	-	-	-	1	-	-	-	-	2 Pumping Station
-	-	-	-	-	-	-	-	-	- Pumping & Drainage Station
-	-	-	-	-	-	-	-	-	- Drainage Station
<b>21</b>	<b>16</b>	<b>14</b>	<b>3</b>	<b>2</b>	<b>2</b>	<b>3</b>	<b>1</b>	-	<b>1</b> <b>Jeonnam</b>
10	7	7	1	1	1	2	1	-	1 Pumping Station
2	-	-	-	-	-	-	-	-	- Pumping & Drainage Station
9	9	7	2	1	1	1	-	-	- Drainage Station
-	<b>1</b>	<b>2</b>	-	-	-	-	-	-	- <b>Suncheon · Gwangyang · Yeosu</b>
-	-	-	-	-	-	-	-	-	- Pumping Station
-	-	-	-	-	-	-	-	-	- Pumping & Drainage Station
-	1	2	-	-	-	-	-	-	- Drainage Station
<b>4</b>	<b>1</b>	<b>1</b>	-	-	-	-	-	-	- <b>Gangjin · Wando</b>
1	-	-	-	-	-	-	-	-	- Pumping Station
1	-	-	-	-	-	-	-	-	- Pumping & Drainage Station
2	1	1	-	-	-	-	-	-	- Drainage Station

10. 양 (배) 수 장 동 력  
Number of Pumping and

지사 및 시설별	총동력 Total (kw)	총개소수 Total No. of	7.4kw 미 만 Less Than 7.4kw	15kw 미 만 Less Than 15kw	37kw 미 만 Less Than 37kw	55kw 미 만 Less Than 55kw	74kw 미 만 Less Than 74kw	184kw 미 만 Less Than 184kw	368kw 미 만 Less Than 368kw
<b>무안·신안</b>	<b>4,045</b>	<b>47</b>	<b>2</b>	<b>14</b>	<b>13</b>	<b>3</b>	<b>1</b>	<b>6</b>	<b>4</b>
양 수 장	3,438	45	2	14	13	3	1	6	3
양 배 수 장	-	-	-	-	-	-	-	-	-
배 수 장	607	2	-	-	-	-	-	-	1
<b>곡 성</b>	<b>2,772</b>	<b>34</b>	<b>1</b>	<b>1</b>	<b>8</b>	<b>11</b>	<b>1</b>	<b>10</b>	<b>1</b>
양 수 장	1,904	33	1	1	8	11	1	10	1
양 배 수 장	-	-	-	-	-	-	-	-	-
배 수 장	868	1	-	-	-	-	-	-	-
<b>구 혜</b>	<b>1,298</b>	<b>17</b>	<b>-</b>	<b>1</b>	<b>4</b>	<b>3</b>	<b>4</b>	<b>3</b>	<b>2</b>
양 수 장	1,298	17	-	1	4	3	4	3	2
양 배 수 장	-	-	-	-	-	-	-	-	-
배 수 장	-	-	-	-	-	-	-	-	-
<b>고 흥</b>	<b>2,565</b>	<b>27</b>	<b>4</b>	<b>5</b>	<b>8</b>	<b>3</b>	<b>-</b>	<b>2</b>	<b>3</b>
양 수 장	2,142	26	4	5	8	3	-	2	3
양 배 수 장	423	1	-	-	-	-	-	-	-
배 수 장	-	-	-	-	-	-	-	-	-
<b>보 성</b>	<b>986</b>	<b>16</b>	<b>1</b>	<b>1</b>	<b>5</b>	<b>3</b>	<b>1</b>	<b>4</b>	<b>1</b>
양 수 장	986	16	1	1	5	3	1	4	1
양 배 수 장	-	-	-	-	-	-	-	-	-
배 수 장	-	-	-	-	-	-	-	-	-
<b>화 순</b>	<b>1,784</b>	<b>26</b>	<b>-</b>	<b>3</b>	<b>6</b>	<b>3</b>	<b>2</b>	<b>11</b>	<b>1</b>
양 수 장	1,784	26	-	3	6	3	2	11	1
양 배 수 장	-	-	-	-	-	-	-	-	-
배 수 장	-	-	-	-	-	-	-	-	-
<b>장 흥</b>	<b>1,361</b>	<b>22</b>	<b>4</b>	<b>3</b>	<b>8</b>	<b>2</b>	<b>1</b>	<b>2</b>	<b>-</b>
양 수 장	405	19	4	3	8	2	1	1	-
양 배 수 장	-	-	-	-	-	-	-	-	-
배 수 장	956	3	-	-	-	-	-	1	-
<b>해 남</b>	<b>6,311</b>	<b>61</b>	<b>-</b>	<b>12</b>	<b>22</b>	<b>7</b>	<b>3</b>	<b>9</b>	<b>4</b>
양 수 장	5,759	58	-	12	22	7	3	7	3
양 배 수 장	-	-	-	-	-	-	-	-	-
배 수 장	552	3	-	-	-	-	-	2	1

규 모 별 개 소 수  
Drainage Stations by kw

552kw 미 만 Less Than 552kw	736kw 미 만 Less Than 736kw	1,103kw 미 만 Less Than 1,103kw	1,471kw 미 만 Less Than 1,471kw	1,839kw 미 만 Less Than 1,839kw	2,207kw 미 만 Less Than 2,207kw	2,942kw 미 만 Less Than 2,942kw	3,678kw 미 만 Less Than 3,678kw	3,678kw 이 상 Over 3,678kw	District Irrigation Facilities
3	1	-	-	-	-	-	-	-	- Muan · Sinan
2	1	-	-	-	-	-	-	-	- Pumping Staion
-	-	-	-	-	-	-	-	-	- Pumping & Drainage Station
1	-	-	-	-	-	-	-	-	- Drainage Station
-	-	1	-	-	-	-	-	-	- Gokseong
-	-	-	-	-	-	-	-	-	- Pumping Staion
-	-	-	-	-	-	-	-	-	- Pumping & Drainage Station
-	-	1	-	-	-	-	-	-	- Drainage Station
-	-	-	-	-	-	-	-	-	- Gurye
-	-	-	-	-	-	-	-	-	- Pumping Staion
-	-	-	-	-	-	-	-	-	- Pumping & Drainage Station
-	-	-	-	-	-	-	-	-	- Drainage Station
1	-	1	-	-	-	-	-	-	- Goheung
-	-	1	-	-	-	-	-	-	- Pumping Staion
1	-	-	-	-	-	-	-	-	- Pumping & Drainage Station
-	-	-	-	-	-	-	-	-	- Drainage Station
-	-	-	-	-	-	-	-	-	- Boseong
-	-	-	-	-	-	-	-	-	- Pumping Staion
-	-	-	-	-	-	-	-	-	- Pumping & Drainage Station
-	-	-	-	-	-	-	-	-	- Drainage Station
-	-	-	-	-	-	-	-	-	- Hwasun
-	-	-	-	-	-	-	-	-	- Pumping Staion
-	-	-	-	-	-	-	-	-	- Pumping & Drainage Station
-	-	-	-	-	-	-	-	-	- Drainage Station
2	-	-	-	-	-	-	-	-	- Jangheung
-	-	-	-	-	-	-	-	-	- Pumping Staion
-	-	-	-	-	-	-	-	-	- Pumping & Drainage Station
2	-	-	-	-	-	-	-	-	- Drainage Station
1	1	1	-	1	-	-	-	-	- Haenam
1	1	1	-	1	-	-	-	-	- Pumping Staion
-	-	-	-	-	-	-	-	-	- Pumping & Drainage Station
-	-	-	-	-	-	-	-	-	- Drainage Station

10. 양 (배) 수 장 동 력  
Number of Pumping and

지사 및 시설별	총동력 Total (kw)	총개소수 Total No. of	7.4kw 미 만 Less Than 7.4kw	15kw 미 만 Less Than 15kw	37kw 미 만 Less Than 37kw	55kw 미 만 Less Than 55kw	74kw 미 만 Less Than 74kw	184kw 미 만 Less Than 184kw	368kw 미 만 Less Than 368kw
<b>영 압</b>	<b>16,711</b>	<b>62</b>	-	4	11	13	7	13	1
양 수 장	14,019	56	-	4	11	13	6	12	1
양 배 수 장	-	-	-	-	-	-	-	-	-
배 수 장	2,692	6	-	-	-	-	1	1	-
<b>영 광</b>	<b>4,025</b>	<b>33</b>	-	2	6	4	5	10	3
양 수 장	1,890	22	-	2	6	3	3	6	1
양 배 수 장	44	1	-	-	-	1	-	-	-
배 수 장	2,090	10	-	-	-	-	2	4	2
<b>진 도</b>	<b>6,134</b>	<b>43</b>	-	9	7	15	1	6	1
양 수 장	2,140	39	-	9	7	15	1	5	1
양 배 수 장	-	-	-	-	-	-	-	-	-
배 수 장	3,994	4	-	-	-	-	-	1	-
<b>나 주</b>	<b>14,867</b>	<b>81</b>	1	4	26	14	4	11	7
양 수 장	6,732	67	1	4	26	14	4	8	4
양 배 수 장	-	-	-	-	-	-	-	-	-
배 수 장	8,135	14	-	-	-	-	-	3	3
<b>담 양</b>	<b>1,398</b>	<b>40</b>	7	9	13	6	3	1	-
양 수 장	1,398	40	7	9	13	6	3	1	-
양 배 수 장	-	-	-	-	-	-	-	-	-
배 수 장	-	-	-	-	-	-	-	-	-
<b>합 평</b>	<b>3,902</b>	<b>21</b>	1	1	6	3	5	1	2
양 수 장	908	18	1	1	6	3	5	1	1
양 배 수 장	-	-	-	-	-	-	-	-	-
배 수 장	2,993	3	-	-	-	-	-	-	1
<b>장 성</b>	<b>1,400</b>	<b>8</b>	1	-	3	1	-	1	-
양 수 장	1,400	8	1	-	3	1	-	1	-
양 배 수 장	-	-	-	-	-	-	-	-	-
배 수 장	-	-	-	-	-	-	-	-	-
<b>광 주</b>	<b>1,401</b>	<b>36</b>	-	4	20	4	4	3	1
양 수 장	1,401	36	-	4	20	4	4	3	1
양 배 수 장	-	-	-	-	-	-	-	-	-
배 수 장	-	-	-	-	-	-	-	-	-

규 모 별 개 소 수  
Drainage Stations by kw

552kw 미 만 Less Than 552kw	736kw 미 만 Less Than 736kw	1,103kw 미 만 Less Than 1,103kw	1,471kw 미 만 Less Than 1,471kw	1,839kw 미 만 Less Than 1,839kw	2,207kw 미 만 Less Than 2,207kw	2,942kw 미 만 Less Than 2,942kw	3,678kw 미 만 Less Than 3,678kw	3,678kw 이 상 Over 3,678kw	District Irrigation Facilities
3	3	3	1	-	1	2	-	-	- Yeongam
2	1	2	1	-	1	2	-	-	- Pumping Station
-	-	-	-	-	-	-	-	-	- Pumping & Drainage Station
1	2	1	-	-	-	-	-	-	- Drainage Station
2	-	1	-	-	-	-	-	-	- Yeonggwang
-	-	-	-	-	-	-	-	-	- Pumping Station
44	1	-	-	-	-	-	-	-	- Pumping & Drainage Station
2,090	10	-	-	-	-	-	-	-	- Drainage Station
2,140	39	-	9	7	15	1	5	1	- Jindo
-	-	-	-	-	-	-	-	-	- Pumping Station
3,994	4	-	-	-	-	-	1	-	- Pumping & Drainage Station
3,994	4	-	-	-	-	-	1	-	- Drainage Station
6,732	67	1	4	26	14	4	8	4	- Naju
-	-	-	-	-	-	-	-	-	- Pumping Station
8,135	14	-	-	-	-	-	3	3	- Pumping & Drainage Station
8,135	14	-	-	-	-	-	3	3	- Drainage Station
1,398	40	7	9	13	6	3	1	-	- Damyang
1,398	40	7	9	13	6	3	1	-	- Pumping Station
-	-	-	-	-	-	-	-	-	- Pumping & Drainage Station
-	-	-	-	-	-	-	-	-	- Drainage Station
908	18	1	1	6	3	5	1	1	- Hampyeong
-	-	-	-	-	-	-	-	-	- Pumping Station
-	-	-	-	-	-	-	-	-	- Pumping & Drainage Station
2,993	3	-	-	-	-	-	-	1	- Drainage Station
2,993	3	-	-	-	-	-	-	1	- Drainage Station
1,400	8	1	-	3	1	-	1	-	- Jangseong
1,400	8	1	-	3	1	-	1	-	- Pumping Station
-	-	-	-	-	-	-	-	-	- Pumping & Drainage Station
-	-	-	-	-	-	-	-	-	- Drainage Station
1,401	36	-	4	20	4	4	3	1	- Gwangju
1,401	36	-	4	20	4	4	3	1	- Pumping Station
-	-	-	-	-	-	-	-	-	- Pumping & Drainage Station
-	-	-	-	-	-	-	-	-	- Drainage Station

10. 양 (배) 수 장 동 력  
Number of Pumping and

지사 및 시설별	총동력 Total (kw)	총개소수 Total No. of	7.4kw 미 만 Less Than 7.4kw	15kw 미 만 Less Than 15kw	37kw 미 만 Less Than 37kw	55kw 미 만 Less Than 55kw	74kw 미 만 Less Than 74kw	184kw 미 만 Less Than 184kw	368kw 미 만 Less Than 368kw
<b>영산강사업단</b>	<b>9,231</b>	<b>2</b>	-	-	-	-	-	-	-
양 수 장	9,231	2	-	-	-	-	-	-	-
양 배 수 장	-	-	-	-	-	-	-	-	-
배 수 장	-	-	-	-	-	-	-	-	-
<b>경 북</b>	<b>111,542</b>	<b>722</b>	<b>36</b>	<b>63</b>	<b>207</b>	<b>106</b>	<b>50</b>	<b>127</b>	<b>52</b>
양 수 장	62,606	638	36	63	207	105	48	115	31
양 배 수 장	9,267	11	-	-	-	-	-	-	2
배 수 장	39,669	73	-	-	-	1	2	12	19
<b>청송·영양</b>	<b>1,504</b>	<b>30</b>	-	<b>1</b>	<b>16</b>	<b>5</b>	<b>1</b>	<b>6</b>	<b>1</b>
양 수 장	1,504	30	-	1	16	5	1	6	1
양 배 수 장	-	-	-	-	-	-	-	-	-
배 수 장	-	-	-	-	-	-	-	-	-
<b>안 동</b>	<b>8,966</b>	<b>39</b>	-	<b>1</b>	<b>12</b>	<b>5</b>	<b>2</b>	<b>9</b>	<b>3</b>
양 수 장	6,300	33	-	1	12	5	2	9	-
양 배 수 장	-	-	-	-	-	-	-	-	-
배 수 장	2,666	6	-	-	-	-	-	-	3
<b>칠 곡</b>	<b>4,754</b>	<b>26</b>	<b>1</b>	<b>3</b>	<b>5</b>	<b>5</b>	<b>1</b>	<b>4</b>	<b>2</b>
양 수 장	3,797	24	1	3	5	5	1	4	2
양 배 수 장	-	-	-	-	-	-	-	-	-
배 수 장	956	2	-	-	-	-	-	-	-
<b>구 미</b>	<b>11,206</b>	<b>69</b>	<b>2</b>	-	<b>16</b>	<b>15</b>	<b>3</b>	<b>18</b>	<b>6</b>
양 수 장	4,954	56	2	-	16	15	3	14	4
양 배 수 장	2,762	3	-	-	-	-	-	-	-
배 수 장	3,490	10	-	-	-	-	-	4	2
<b>예 천</b>	<b>7,403</b>	<b>25</b>	-	<b>3</b>	<b>2</b>	<b>2</b>	<b>2</b>	<b>6</b>	<b>5</b>
양 수 장	5,958	20	-	3	2	2	2	5	3
양 배 수 장	-	-	-	-	-	-	-	-	-
배 수 장	1,445	5	-	-	-	-	-	1	2
<b>영주·봉화</b>	<b>1,130</b>	<b>19</b>	<b>3</b>	<b>1</b>	<b>5</b>	<b>2</b>	<b>4</b>	<b>3</b>	<b>1</b>
양 수 장	1,130	19	3	1	5	2	4	3	1
양 배 수 장	-	-	-	-	-	-	-	-	-
배 수 장	-	-	-	-	-	-	-	-	-

규 모 별 개 소 수  
Drainage Stations by kw

552kw 미 만 Less Than 552kw	736kw 미 만 Less Than 736kw	1,103kw 미 만 Less Than 1,103kw	1,471kw 미 만 Less Than 1,471kw	1,839kw 미 만 Less Than 1,839kw	2,207kw 미 만 Less Than 2,207kw	2,942kw 미 만 Less Than 2,942kw	3,678kw 미 만 Less Than 3,678kw	3,678kw 이 상 Over 3,678kw	District Irrigation Facilities
-	-	-	-	-	-	-	-	<b>1</b>	<b>1</b> Youngsangang Project Office
-	-	-	-	-	-	-	-	1	1 Pumping Station
-	-	-	-	-	-	-	-	-	- Pumping & Drainage Station
-	-	-	-	-	-	-	-	-	- Drainage Station
<b>30</b>	<b>14</b>	<b>7</b>	<b>3</b>	<b>4</b>	<b>2</b>	<b>4</b>	<b>3</b>	<b>1</b>	<b>1 Gyeongbuk</b>
14	7	3	4	1	-	2	1	1	1 Pumping Station
2	2	2	1	1	1	-	-	-	- Pumping & Drainage Station
14	5	11	5	-	3	1	-	-	- Drainage Station
-	-	-	-	-	-	-	-	-	- Cheongsong·Yeongyang
-	-	-	-	-	-	-	-	-	- Pumping Station
-	-	-	-	-	-	-	-	-	- Pumping & Drainage Station
-	-	-	-	-	-	-	-	-	- Drainage Station
<b>2</b>	<b>2</b>	<b>2</b>	-	-	-	-	-	<b>1</b>	<b>- Andong</b>
1	1	1	-	-	-	-	-	1	- Pumping Station
-	-	-	-	-	-	-	-	-	- Pumping & Drainage Station
1	1	1	-	-	-	-	-	-	- Drainage Station
<b>2</b>	<b>2</b>	-	<b>1</b>	-	-	-	-	-	<b>- Chilgok</b>
1	1	-	1	-	-	-	-	-	- Pumping Station
-	-	-	-	-	-	-	-	-	- Pumping & Drainage Station
1	1	-	-	-	-	-	-	-	- Drainage Station
<b>2</b>	<b>2</b>	<b>4</b>	<b>1</b>	-	-	-	-	-	<b>- Gumi</b>
1	-	1	-	-	-	-	-	-	- Pumping Station
-	1	1	1	-	-	-	-	-	- Pumping & Drainage Station
1	1	2	-	-	-	-	-	-	- Drainage Station
<b>2</b>	<b>1</b>	-	-	<b>1</b>	-	<b>1</b>	-	-	<b>- Yecheon</b>
-	1	-	-	1	-	1	-	-	- Pumping Station
-	-	-	-	-	-	-	-	-	- Pumping & Drainage Station
2	-	-	-	-	-	-	-	-	- Drainage Station
-	-	-	-	-	-	-	-	-	- Yeongju·Bonghwa
-	-	-	-	-	-	-	-	-	- Pumping Station
-	-	-	-	-	-	-	-	-	- Pumping & Drainage Station
-	-	-	-	-	-	-	-	-	- Drainage Station

10. 양 (배) 수 장 동 력  
Number of Pumping and

지사 및 시설별	총동력 Total (kw)	총개소수 Total No. of	7.4kw 미 만 Less Than 7.4kw	15kw 미 만 Less Than 15kw	37kw 미 만 Less Than 37kw	55kw 미 만 Less Than 55kw	74kw 미 만 Less Than 74kw	184kw 미 만 Less Than 184kw	368kw 미 만 Less Than 368kw
<b>달 성</b>	<b>18,160</b>	<b>49</b>	-	-	<b>8</b>	<b>2</b>	<b>5</b>	<b>10</b>	<b>8</b>
양 수 장	7,264	34	-	-	8	2	4	9	6
양 배 수 장	4,476	4	-	-	-	-	-	-	-
배 수 장	6,421	11	-	-	-	-	1	1	2
<b>의 성</b>	<b>17,127</b>	<b>91</b>	<b>5</b>	<b>8</b>	<b>25</b>	<b>18</b>	<b>6</b>	<b>15</b>	<b>4</b>
양 수 장	9,000	80	5	8	25	17	6	13	1
양 배 수 장	-	-	-	-	-	-	-	-	-
배 수 장	8,127	11	-	-	-	1	-	2	3
<b>영 덕 · 울 진</b>	<b>861</b>	<b>27</b>	<b>2</b>	<b>2</b>	<b>14</b>	<b>7</b>	<b>1</b>	-	<b>1</b>
양 수 장	640	26	2	2	14	7	1	-	-
양 배 수 장	-	-	-	-	-	-	-	-	-
배 수 장	221	1	-	-	-	-	-	-	1
<b>포 향</b>	<b>3,264</b>	<b>51</b>	<b>2</b>	<b>10</b>	<b>10</b>	<b>6</b>	<b>6</b>	<b>14</b>	<b>1</b>
양 수 장	2,382	49	2	10	10	6	6	14	1
양 배 수 장	-	-	-	-	-	-	-	-	-
배 수 장	883	2	-	-	-	-	-	-	-
<b>경 주</b>	<b>6,168</b>	<b>95</b>	<b>12</b>	<b>18</b>	<b>38</b>	<b>8</b>	<b>5</b>	<b>9</b>	<b>1</b>
양 수 장	4,292	94	12	18	38	8	5	9	1
양 배 수 장	-	-	-	-	-	-	-	-	-
배 수 장	1,876	1	-	-	-	-	-	-	-
<b>영 천</b>	<b>2,321</b>	<b>27</b>	-	-	<b>7</b>	<b>5</b>	<b>1</b>	<b>11</b>	<b>2</b>
양 수 장	2,321	27	-	-	7	5	1	11	2
양 배 수 장	-	-	-	-	-	-	-	-	-
배 수 장	-	-	-	-	-	-	-	-	-
<b>경 산</b>	<b>1,681</b>	<b>28</b>	<b>3</b>	<b>5</b>	<b>12</b>	<b>2</b>	<b>1</b>	<b>3</b>	<b>1</b>
양 수 장	945	27	3	5	12	2	1	3	1
양 배 수 장	-	-	-	-	-	-	-	-	-
배 수 장	736	1	-	-	-	-	-	-	-
<b>고 령</b>	<b>13,379</b>	<b>64</b>	-	<b>4</b>	<b>18</b>	<b>13</b>	<b>3</b>	<b>6</b>	<b>7</b>
양 수 장	4,928	49	-	4	18	13	2	4	4
양 배 수 장	1,721	3	-	-	-	-	-	-	1
배 수 장	6,730	12	-	-	-	-	1	2	2

규 모 별 개 소 수  
Drainage Stations by kw

552kw 미 만 Less Than 552kw	736kw 미 만 Less Than 736kw	1,103kw 미 만 Less Than 1,103kw	1,471kw 미 만 Less Than 1,471kw	1,839kw 미 만 Less Than 1,839kw	2,207kw 미 만 Less Than 2,207kw	2,942kw 미 만 Less Than 2,942kw	3,678kw 미 만 Less Than 3,678kw	3,678kw 이 상 Over 3,678kw	District Irrigation Facilities
<b>5</b>	<b>4</b>	-	<b>5</b>	<b>1</b>	<b>1</b>	-	-	-	<b>Dalseong</b>
1	2	-	2	-	-	-	-	-	- Pumping Station
1	1	-	-	1	1	-	-	-	- Pumping & Drainage Station
3	1	-	3	-	-	-	-	-	- Drainage Station
<b>5</b>	-	<b>2</b>	-	-	<b>1</b>	<b>1</b>	-	-	<b>1 Uiseong</b>
4	-	-	-	-	-	-	-	-	1 Pumping Station
-	-	-	-	-	-	-	-	-	- Pumping & Drainage Station
1	-	2	-	-	1	1	-	-	- Drainage Station
-	-	-	-	-	-	-	-	-	- Yeongdeok · Ulsin
-	-	-	-	-	-	-	-	-	- Pumping Station
-	-	-	-	-	-	-	-	-	- Pumping & Drainage Station
-	-	-	-	-	-	-	-	-	- Drainage Station
<b>2</b>	-	-	-	-	-	-	-	-	<b>- Pohang</b>
-	-	-	-	-	-	-	-	-	- Pumping Station
-	-	-	-	-	-	-	-	-	- Pumping & Drainage Station
2	-	-	-	-	-	-	-	-	- Drainage Station
<b>1</b>	<b>2</b>	-	-	-	<b>1</b>	-	-	-	<b>- Gyeongju</b>
1	2	-	-	-	-	-	-	-	- Pumping Station
-	-	-	-	-	-	-	-	-	- Pumping & Drainage Station
-	-	-	-	-	1	-	-	-	- Drainage Station
<b>1</b>	-	-	-	-	-	-	-	-	<b>- Yeongcheon</b>
1	-	-	-	-	-	-	-	-	- Pumping Station
-	-	-	-	-	-	-	-	-	- Pumping & Drainage Station
-	-	-	-	-	-	-	-	-	- Drainage Station
-	-	<b>1</b>	-	-	-	-	-	-	<b>- Gyeongsan</b>
-	-	-	-	-	-	-	-	-	- Pumping Station
-	-	-	-	-	-	-	-	-	- Pumping & Drainage Station
-	-	1	-	-	-	-	-	-	- Drainage Station
<b>6</b>	<b>1</b>	<b>4</b>	<b>1</b>	-	<b>1</b>	-	-	-	<b>- Goryeong</b>
3	-	-	1	-	-	-	-	-	- Pumping Station
1	-	1	-	-	-	-	-	-	- Pumping & Drainage Station
2	1	3	-	-	1	-	-	-	- Drainage Station

10. 양 (배) 수 장 동 력  
Number of Pumping and

지사 및 시설별	총동력 Total (kw)	총개소수 Total No. of	7.4kw 미 만 Less Than 7.4kw	15kw 미 만 Less Than 15kw	37kw 미 만 Less Than 37kw	55kw 미 만 Less Than 55kw	74kw 미 만 Less Than 74kw	184kw 미 만 Less Than 184kw	368kw 미 만 Less Than 368kw
<b>성 주</b>	<b>2,759</b>	<b>7</b>	-	-	1	1	1	-	2
양 수 장	685	5	-	-	1	1	1	-	2
양 배 수 장	-	-	-	-	-	-	-	-	-
배 수 장	2,074	2	-	-	-	-	-	-	-
<b>상 주</b>	<b>9,759</b>	<b>57</b>	<b>5</b>	<b>4</b>	<b>14</b>	<b>6</b>	<b>6</b>	<b>10</b>	<b>7</b>
양 수 장	5,404	47	5	4	14	6	6	8	2
양 배 수 장	309	1	-	-	-	-	-	-	1
배 수 장	4,045	9	-	-	-	-	-	2	4
<b>문 경</b>	<b>1,105</b>	<b>18</b>	<b>1</b>	<b>3</b>	<b>4</b>	<b>4</b>	<b>2</b>	<b>3</b>	-
양 수 장	1,105	18	1	3	4	4	2	3	-
양 배 수 장	-	-	-	-	-	-	-	-	-
배 수 장	-	-	-	-	-	-	-	-	-
<b>경 남</b>	<b>217,240</b>	<b>734</b>	<b>42</b>	<b>87</b>	<b>158</b>	<b>47</b>	<b>44</b>	<b>104</b>	<b>81</b>
양 수 장	33,121	460	40	87	149	41	37	68	19
양 배 수 장	40,919	62	1	-	1	1	1	5	15
배 수 장	143,200	212	1	-	8	5	6	31	47
<b>김해·양산</b>	<b>33,528</b>	<b>98</b>	<b>2</b>	<b>8</b>	<b>21</b>	<b>10</b>	<b>8</b>	<b>20</b>	<b>10</b>
양 수 장	4,961	57	-	8	20	8	4	9	5
양 배 수 장	5,531	13	1	-	-	1	-	2	1
배 수 장	23,036	28	1	-	1	1	4	9	4
<b>고성·거제</b>	<b>1,010</b>	<b>36</b>	<b>6</b>	<b>11</b>	<b>11</b>	<b>3</b>	<b>2</b>	<b>2</b>	<b>1</b>
양 수 장	661	34	6	11	11	3	2	1	-
양 배 수 장	-	-	-	-	-	-	-	-	-
배 수 장	349	2	-	-	-	-	-	1	1
<b>울 산</b>	<b>1,773</b>	<b>43</b>	<b>10</b>	<b>6</b>	<b>10</b>	<b>3</b>	<b>7</b>	<b>6</b>	<b>1</b>
양 수 장	1,464	42	10	6	10	3	7	6	-
양 배 수 장	-	-	-	-	-	-	-	-	-
배 수 장	309	1	-	-	-	-	-	-	1
<b>진주·산청</b>	<b>15,199</b>	<b>118</b>	<b>13</b>	<b>26</b>	<b>24</b>	<b>3</b>	<b>8</b>	<b>19</b>	<b>14</b>
양 수 장	4,427	93	13	26	23	3	7	16	4
양 배 수 장	1,166	3	-	-	-	-	-	-	2
배 수 장	9,606	22	-	-	1	-	1	3	8

규 모 별 개 소 수  
Drainage Stations by kw

552kw 미 만 Less Than 552kw	736kw 미 만 Less Than 736kw	1,103kw 미 만 Less Than 1,103kw	1,471kw 미 만 Less Than 1,471kw	1,839kw 미 만 Less Than 1,839kw	2,207kw 미 만 Less Than 2,207kw	2,942kw 미 만 Less Than 2,942kw	3,678kw 미 만 Less Than 3,678kw	3,678kw 이 상 Over 3,678kw	District Irrigation Facilities
-	-	1	1	-	-	-	-	-	- Seongju
-	-	-	-	-	-	-	-	-	- Pumping Station
-	-	-	-	-	-	-	-	-	- Pumping & Drainage Station
-	-	1	1	-	-	-	-	-	- Drainage Station
1	-	2	1	-	-	-	1	-	- Sangju
-	-	1	-	-	-	-	-	-	- Pumping Station
-	-	-	-	-	-	-	-	-	- Pumping & Drainage Station
1	-	1	1	-	-	-	-	-	- Drainage Station
1	-	-	-	-	-	-	-	-	- Mungyeong
1	-	-	-	-	-	-	-	-	- Pumping Station
-	-	-	-	-	-	-	-	-	- Pumping & Drainage Station
-	-	-	-	-	-	-	-	-	- Drainage Station
64	31	32	15	7	7	4	7	4	4 Gyeongnam
9	2	6	1	1	-	-	-	-	- Pumping Station
14	9	4	6	1	1	1	1	1	1 Pumping & Drainage Station
41	20	22	8	5	6	3	6	3	3 Drainage Station
7	5	3	1	-	1	-	-	-	2 Gimhae · Yangsan
2	-	1	-	-	-	-	-	-	- Pumping Station
3	4	-	1	-	-	-	-	-	- Pumping & Drainage Station
2	1	2	-	-	1	-	-	-	2 Drainage Station
-	-	-	-	-	-	-	-	-	- Goseong · Geoje
-	-	-	-	-	-	-	-	-	- Pumping Station
-	-	-	-	-	-	-	-	-	- Pumping & Drainage Station
-	-	-	-	-	-	-	-	-	- Drainage Station
-	-	-	-	-	-	-	-	-	- Ulsan
-	-	-	-	-	-	-	-	-	- Pumping Station
-	-	-	-	-	-	-	-	-	- Pumping & Drainage Station
-	-	-	-	-	-	-	-	-	- Drainage Station
4	3	3	-	1	-	-	-	-	- Jinju · Sancheong
1	-	-	-	-	-	-	-	-	- Pumping Station
-	1	-	-	-	-	-	-	-	- Pumping & Drainage Station
3	2	3	-	1	-	-	-	-	- Drainage Station

10. 양 (배) 수 장 동 력  
Number of Pumping and

지사 및 시설별	총동력 Total (kw)	총개소수 Total No. of	7.4kw 미 만 Less Than 7.4kw	15kw 미 만 Less Than 15kw	37kw 미 만 Less Than 37kw	55kw 미 만 Less Than 55kw	74kw 미 만 Less Than 74kw	184kw 미 만 Less Than 184kw	368kw 미 만 Less Than 368kw
<b>의 령</b>	<b>19,950</b>	<b>68</b>	-	<b>3</b>	<b>17</b>	<b>6</b>	<b>1</b>	<b>9</b>	<b>16</b>
양 수 장	2,019	35	-	3	17	6	1	7	-
양 배 수 장	2,181	4	-	-	-	-	-	-	3
배 수 장	15,751	29	-	-	-	-	-	2	13
<b>합 안</b>	<b>36,688</b>	<b>72</b>	<b>3</b>	<b>10</b>	<b>7</b>	<b>4</b>	-	<b>4</b>	<b>8</b>
양 수 장	3,431	30	3	10	7	2	-	2	4
양 배 수 장	7,785	11	-	-	-	-	-	-	1
배 수 장	25,472	31	-	-	-	2	-	2	3
<b>창 념</b>	<b>43,095</b>	<b>69</b>	<b>3</b>	<b>3</b>	<b>17</b>	<b>1</b>	<b>3</b>	<b>7</b>	<b>6</b>
양 수 장	3,865	31	3	3	13	-	3	4	-
양 배 수 장	14,125	8	-	-	-	-	-	-	1
배 수 장	25,105	30	-	-	4	1	-	3	5
<b>밀 양</b>	<b>23,698</b>	<b>61</b>	-	<b>2</b>	<b>17</b>	<b>7</b>	<b>2</b>	<b>9</b>	<b>5</b>
양 수 장	2,802	36	-	2	16	7	1	8	1
양 배 수 장	3,196	8	-	-	-	-	1	1	2
배 수 장	17,700	17	-	-	1	-	-	-	2
<b>창 원</b>	<b>18,023</b>	<b>44</b>	-	-	<b>8</b>	<b>3</b>	<b>3</b>	<b>4</b>	<b>8</b>
양 수 장	2,618	16	-	-	6	2	2	1	2
양 배 수 장	5,420	10	-	-	1	-	-	2	1
배 수 장	9,984	18	-	-	1	1	1	1	5
<b>사 천</b>	<b>5,888</b>	<b>26</b>	<b>3</b>	<b>5</b>	<b>5</b>	<b>1</b>	<b>1</b>	<b>4</b>	-
양 수 장	365	16	3	5	5	1	1	1	-
양 배 수 장	-	-	-	-	-	-	-	-	-
배 수 장	5,524	10	-	-	-	-	-	3	-
<b>거 창 · 합 양</b>	<b>188</b>	<b>7</b>	-	-	<b>6</b>	-	<b>1</b>	-	-
양 수 장	188	7	-	-	6	-	1	-	-
양 배 수 장	-	-	-	-	-	-	-	-	-
배 수 장	-	-	-	-	-	-	-	-	-
<b>합 천</b>	<b>10,334</b>	<b>54</b>	<b>1</b>	<b>6</b>	<b>8</b>	<b>5</b>	<b>5</b>	<b>14</b>	<b>5</b>
양 수 장	3,950	40	1	6	8	5	5	11	2
양 배 수 장	754	2	-	-	-	-	-	-	1
배 수 장	5,630	12	-	-	-	-	-	3	2

규 모 별 개 소 수  
Drainage Stations by kw

552kw 미 만 Less Than 552kw	736kw 미 만 Less Than 736kw	1,103kw 미 만 Less Than 1,103kw	1,471kw 미 만 Less Than 1,471kw	1,839kw 미 만 Less Than 1,839kw	2,207kw 미 만 Less Than 2,207kw	2,984.0kw 미 만 Less Than 2,942kw	3,678kw 미 만 Less Than 3,678kw	3,678kw 이 상 Over 3,678kw	District Irrigation Facilities
<b>5</b>	<b>3</b>	<b>3</b>	<b>3</b>	<b>1</b>	<b>1</b>	-	-	-	- <b>Uiryeong</b>
-	1	-	-	-	-	-	-	-	- Pumping Station
-	-	-	1	-	-	-	-	-	- Pumping & Drainage Station
5	2	3	2	1	1	-	-	-	- Drainage Station
<b>14</b>	<b>4</b>	<b>9</b>	<b>3</b>	<b>3</b>	-	<b>2</b>	<b>1</b>	-	- <b>Haman</b>
-	-	2	-	-	-	-	-	-	- Pumping Station
6	-	2	1	1	-	-	-	-	- Pumping & Drainage Station
8	4	5	2	2	-	2	1	-	- Drainage Station
<b>9</b>	<b>4</b>	<b>5</b>	<b>3</b>	-	<b>2</b>	-	<b>4</b>	-	<b>2 Changnyeong</b>
3	1	1	-	-	-	-	-	-	- Pumping Station
-	-	1	3	-	1	-	1	-	1 Pumping & Drainage Station
6	3	3	-	-	1	-	3	-	1 Drainage Station
<b>6</b>	<b>4</b>	<b>3</b>	-	<b>1</b>	<b>3</b>	<b>1</b>	<b>1</b>	-	- <b>Miryang</b>
-	-	1	-	-	-	-	-	-	- Pumping Station
1	2	1	-	-	-	-	-	-	- Pumping & Drainage Station
5	2	1	-	1	3	1	1	-	- Drainage Station
<b>8</b>	<b>5</b>	<b>3</b>	-	-	-	<b>1</b>	<b>1</b>	-	- <b>Changwon</b>
2	-	1	-	-	-	-	-	-	- Pumping Station
3	2	-	-	-	-	1	-	-	- Pumping & Drainage Station
3	3	2	-	-	-	-	1	-	- Drainage Station
<b>3</b>	<b>1</b>	<b>2</b>	<b>1</b>	-	-	-	-	-	- <b>Sacheon</b>
-	-	-	-	-	-	-	-	-	- Pumping Station
-	-	-	-	-	-	-	-	-	- Pumping & Drainage Station
3	1	2	1	-	-	-	-	-	- Drainage Station
-	-	-	-	-	-	-	-	-	- <b>Geochang · Hamyang</b>
-	-	-	-	-	-	-	-	-	- Pumping Station
-	-	-	-	-	-	-	-	-	- Pumping & Drainage Station
-	-	-	-	-	-	-	-	-	- Drainage Station
<b>6</b>	<b>1</b>	-	<b>3</b>	-	-	-	-	-	- <b>Hapcheon</b>
1	-	-	1	-	-	-	-	-	- Pumping Station
1	-	-	-	-	-	-	-	-	- Pumping & Drainage Station
4	1	-	2	-	-	-	-	-	- Drainage Station

10. 양 (배) 수 장 동 력  
Number of Pumping and

지사 및 시설별	총동력 Total (kw)	총개소수 Total No. of	7.4kw 미 만 Less Than 7.4kw	15kw 미 만 Less Than 15kw	37kw 미 만 Less Than 37kw	55kw 미 만 Less Than 55kw	74kw 미 만 Less Than 74kw	184kw 미 만 Less Than 184kw	368kw 미 만 Less Than 368kw
<b>하동·남해</b>	<b>7,867</b>	<b>38</b>	<b>1</b>	<b>7</b>	<b>7</b>	<b>1</b>	<b>3</b>	<b>6</b>	<b>7</b>
양 수 장	2,371	23	1	7	7	1	3	2	1
양 배 수 장	761	3	-	-	-	-	-	-	3
배 수 장	4,735	12	-	-	-	-	-	4	3
<b>제주</b>	<b>96</b>	<b>2</b>	<b>-</b>	<b>-</b>	<b>1</b>	<b>-</b>	<b>-</b>	<b>1</b>	<b>-</b>
양 수 장	96	2	-	-	1	-	-	1	-
양 배 수 장	-	-	-	-	-	-	-	-	-
배 수 장	-	-	-	-	-	-	-	-	-
<b>제주지역본부</b>	<b>96</b>	<b>2</b>	<b>-</b>	<b>-</b>	<b>1</b>	<b>-</b>	<b>-</b>	<b>1</b>	<b>-</b>
양 수 장	96	2	-	-	1	-	-	1	-
양 배 수 장	-	-	-	-	-	-	-	-	-
배 수 장	-	-	-	-	-	-	-	-	-

규 모 별 개 소 수  
Drainage Stations by kw

552kw 미 만 Less Than 552kw	736kw 미 만 Less Than 736kw	1,103kw 미 만 Less Than 1,103kw	1,471kw 미 만 Less Than 1,471kw	1,839kw 미 만 Less Than 1,839kw	2,207kw 미 만 Less Than 2,207kw	2,942kw 미 만 Less Than 2,942kw	3,678kw 미 만 Less Than 3,678kw	3,678kw 이 상 Over 3,678kw	District Irrigation Facilities
<b>2</b>	<b>1</b>	<b>1</b>	<b>1</b>	<b>1</b>	<b>-</b>	<b>-</b>	<b>-</b>	<b>-</b>	<b>- Hadong · Namhae</b>
-	-	-	-	1	-	-	-	-	- Pumping Staion
-	-	-	-	-	-	-	-	-	- Pumping & Drainage Station
2	1	1	1	-	-	-	-	-	- Drainage Station
<b>-</b>	<b>-</b>	<b>-</b>	<b>-</b>	<b>-</b>	<b>-</b>	<b>-</b>	<b>-</b>	<b>-</b>	<b>- Jeju</b>
-	-	-	-	-	-	-	-	-	- Pumping Staion
-	-	-	-	-	-	-	-	-	- Pumping & Drainage Station
-	-	-	-	-	-	-	-	-	- Drainage Station
<b>-</b>	<b>-</b>	<b>-</b>	<b>-</b>	<b>-</b>	<b>-</b>	<b>-</b>	<b>-</b>	<b>-</b>	<b>- Jeju Regional Headquarters</b>
-	-	-	-	-	-	-	-	-	- Pumping Staion
-	-	-	-	-	-	-	-	-	- Pumping & Drainage Station
-	-	-	-	-	-	-	-	-	- Drainage Station



11. 사 설 수 리  
Status of Private

시 도 Province	시 군 Si and Gun	시설구분 Irrigation Source	개 소 수 No. of Facilities	수혜면적 Benefitted Area (ha)	회원수 No. of FIC Member	2007 유지관리비 O & M Cost in 2007		부과징수상황 Assessment and Collection of Water Charge		적 립 금 Reserve	
						부과면적 Assessed Area (ha)	부과금액 Amount Assessed (천원)	징수금액 Collected (천원)	미징수금액 Un-Collected (천원)	2007 (천원)	누 계 Cumulative (천원)
<b>총 계</b>			<b>5</b>	<b>9.5</b>	<b>22</b>	<b>5.0</b>	<b>312</b>	<b>312</b>	-	-	-
<b>Total</b>											
<b>충청북도</b>			<b>4</b>	<b>4.5</b>	-	-	-	-	-	-	-
<b>충청북도</b>											
<b>충청북도</b>											
	제 천 시 Jecheon-si	저수지	4	4.5	-	-	-	-	-	-	-

시 설 물 현 황  
Irrigation Facilities

시 도 Province	시 군 Si and Gun	시설구분 Irrigation Source	개 소 수 No. of Facilities	수혜면적 Benefitted Area (ha)	회원수 No. of FIC Member	2007 유지관리비 O & M Cost in 2007		부과징수상황 Assessment and Collection of Water Charge		적 립 금 Reserve	
						부과면적 Assessed Area (ha)	부과금액 Amount Assessed (천원)	징수금액 Collected (천원)	미징수금액 Un-Collected (천원)	2007 (천원)	누 계 Cumulative (천원)
<b>경상북도</b>			<b>1</b>	<b>5.0</b>	<b>22</b>	<b>5.0</b>	<b>312</b>	<b>312</b>	-	-	-
<b>Gyeongsangbuk-do</b>											
	안 동 시 Andong-si	양수장	1	5.0	22	5.0	312	312	-	-	-

### 12. 방 조 제 Status of

시 도 별	계 Total						국 가 관 리 Administration by Government					
	지구수 No. of Project Unit	면 적 (Area (1,000ha))	방 조 제 Sea Dike		배 수 갑 문 Tidal Sluice		지구수 No. of Project Unit	면 적 (Area (1,000ha))	방 조 제 Sea Dike		배 수 갑 문 Tidal Sluice	
			조 Line	연 장 Length (km)	개 소 Place	연 Each Gate			조 Line	연 장 Length (km)	개 소 Place	연 Each Gate
1 9 9 8	1,683	106.9	2,029	1,173.9	2,357	3,989	91	75.3	138	254.0	250	997
1 9 9 9	1,712	107.6	2,022	1,179.7	2,299	3,958	96	76.1	148	264.4	261	1,019
2 0 0 0	1,654	106.4	1,960	1,154.9	2,237	3,883	98	76.1	150	270.8	263	1,047
2 0 0 1	1,652	113.2	1,961	1,159.8	2,235	3,884	98	82.4	151	273.4	264	1,033
2 0 0 2	1,663	135.5	2,009	1,213.2	2,349	4,101	101	99.7	150	280.1	269	1,056
2 0 0 3	1,664	134.8	2,009	1,216.2	2,349	4,102	102	99.0	150	283.1	269	1,057
2 0 0 4	1,593	200.8	1,948	1,164.8	2,265	3,918	103	170.1	149	279.8	270	1,072
2 0 0 5	1,593	200.8	1,948	1,199.6	2,265	4,077	103	170.1	149	287.4	270	1,117
2 0 0 6	1,594	153.1	1,956	1,130.9	2,189	4,246	159	112.0	207	303.0	250	1,583
<b>2 0 0 7</b>	<b>1,591</b>	<b>156.1</b>	<b>1,958</b>	<b>1,158.4</b>	<b>2,218</b>	<b>4,312</b>	<b>81</b>	<b>95.0</b>	<b>107</b>	<b>254.7</b>	<b>180</b>	<b>1,205</b>
부산광역시	2	0.1	4	5.4	5	6	-	-	-	-	-	-
인천광역시	98	5.5	158	146.2	167	318	8	3.6	18	39.4	31	89
울산광역시	1	-	1	0.2	2	5	-	-	-	-	-	-
경 기 도	48	2.0	108	86.6	117	224	2	-	2	4.6	2	27
충 청 남 도	284	46.2	319	176.0	373	634	16	25.8	18	34.8	18	118
전 라 북 도	57	16.7	65	117.7	120	232	13	4.6	15	75.0	45	105
전 라 남 도	963	83.0	1,135	567.5	1,276	2,563	36	60.0	46	92.3	78	801
경 상 남 도	137	2.6	168	58.6	157	330	6	1.0	8	8.6	6	65
제주특별자치도	1	-	-	0.2	1	-	-	-	-	-	-	-

주 : 1) 1997년 이후 면적은 농경지 면적임.  
 2) 1995~1996 면적은 포용면적임.  
 3) 2006년 국가관리 방조제의 계수에는 한국농촌공사에서 위탁관리하고 있는 지자체소유의 방조제가 포함됨

### 현 황 Sea Dike

지 방 자 치 단 체 관 리 Administration by Local Government						관 리 대 행 자 미 지 정 Agent Non-Specified						Province
지구수 No. of Project Unit	면 적 (Area (1,000ha))	방 조 제 Sea Dike		배 수 갑 문 Tidal Sluice		지구수 No. of Project Unit	면 적 (Area (1,000ha))	방 조 제 Sea Dike		배 수 갑 문 Tidal Sluice		
		조 Line	연 장 Length (km)	개 소 Place	연 Each Gate			조 Line	연 장 Length (km)	개 소 Place	연 Each Gate	
1,495	30.1	1,799	875.4	2,011	2,877	97	1.5	92	44.5	96	115	1 9 9 8
1,491	29.1	1,749	854.3	1,930	2,781	125	2.4	125	61.0	108	158	1 9 9 9
1,491	29.3	1,749	854.2	1,930	2,781	65	1.0	61	29.9	44	55	2 0 0 0
1,490	30.0	1,751	859.3	1,929	2,803	64	0.8	59	27.1	42	48	2 0 0 1
1,498	35.0	1,800	906.0	2,038	2,997	64	0.8	59	27.1	42	48	2 0 0 2
1,498	35.0	1,800	906.0	2,038	2,997	64	0.8	59	27.1	42	48	2 0 0 3
1,490	30.7	1,799	885.0	1,995	2,846	-	-	-	-	-	-	2 0 0 4
1,490	30.7	1,799	912.2	1,995	2,960	-	-	-	-	-	-	2 0 0 5
1,425	25.7	1,739	820.6	1,932	2,654	10	15.4	10	7.3	7	9	2 0 0 6
<b>1,497</b>	<b>45.7</b>	<b>1,840</b>	<b>892.0</b>	<b>2,028</b>	<b>3,077</b>	<b>13</b>	<b>15.4</b>	<b>11</b>	<b>11.7</b>	<b>10</b>	<b>30</b>	<b>2 0 0 7</b>
2	0.1	4	5.4	5	6	-	-	-	-	-	-	Busan-gwangyeoksi
90	1.9	140	106.8	136	229	-	-	-	-	-	-	Incheon-gwangyeoksi
1	-	1	0.2	2	5	-	-	-	-	-	-	Ulsan-gwangyeoksi
46	2.0	106	82.0	115	197	-	-	-	-	-	-	Gyeonggi-do
255	5.0	290	129.5	345	486	13	15.4	11	11.7	10	30	Chungcheongnam-do
44	12.1	50	42.7	75	127	-	-	-	-	-	-	Jeollabuk-do
927	23.0	1,089	475.2	1,198	1,762	-	-	-	-	-	-	Jeollanam-do
131	1.6	160	50.0	151	265	-	-	-	-	-	-	Gyeongsangnam-do
1	-	-	0.2	1	-	-	-	-	-	-	-	Jejuteukbyeoljachi-do

Note : 1) "Area" is net agriculture land since 1997 but includes other land until 1996.  
 2) In 2006, the data of 'Administration by Government' includes Sea Dikes of 'Administration by Local Government', managed by KRC.

### 13. 농업 생산 기반 Agricultural Land and Water

단위 : 헥타아르 가. 농업생산기반조성사업 Farmland Development Projects

연도 및 시도별	경지정리 Land Consolidation				배수개선 Drainage Improvement			
	총답면적 Total Paddy Field	개발면적 Development Area		경지정리율 (%)	대상면적 Subject Area	개발면적 Development Area		개선율 (%)
		당년도 This year	누계 Total			당년도 This year	누계 Total	
1970년 이전	1,194,734	17,245	144,446	12.1	207,000	2,948	2,948	1.4
1971~1980	1,306,789	224,248	368,694	28.2	207,000	18,966	21,914	10.6
1981~1985	1,324,932	78,649	447,343	33.8	207,000	9,996	31,910	15.4
1986~1990	1,345,280	129,834	577,177	42.9	207,000	20,995	52,905	25.6
1 9 9 1	1,335,204	22,377	599,554	44.9	207,000	4,201	57,106	27.6
1 9 9 2	1,314,727	23,720	623,274	47.4	207,000	2,733	59,839	28.9
1 9 9 3	1,298,323	20,383	643,657	49.5	207,000	3,140	62,979	30.4
1 9 9 4	1,267,112	18,625	662,282	52.2	207,000	4,155	67,134	32.4
1 9 9 5	1,205,867	27,407	689,689	57.2	207,000	1,771	68,905	33.3
1 9 9 6	1,176,148	23,931	713,620	60.7	207,000	2,952	71,857	34.7
1 9 9 7	1,162,852	26,967	754,664 (658,380)	56.6	207,000	9,195	81,052	39.2
1 9 9 8	1,157,306	22,894	777,558 (678,410)	58.6	207,000	3,244	84,296	40.7
1 9 9 9	1,152,579	14,072	791,630 (690,693)	59.9	234,560	7,872	92,168	39.3
2 0 0 0	1,149,041	10,729	805,359 (700,860)	61.0	234,560	8,699	100,867	43.0
2 0 0 1	1,146,082	11,169	813,528 (700,860)	61.0	234,560	9,643	110,510	47.1
2 0 0 2	1,138,408	7,615	821,143 (716,490)	63.0	234,560	8,131	118,641	50.6
2 0 0 3	1,126,723	3,720	824,863 (719,741)	63.9	234,560	7,559	126,200	53.8
2 0 0 4	1,114,950	1,355	826,218 (721,096)	64.7	226,350	4,934	131,134	57.9
2 0 0 5	1,104,811	-	826,218 (721,096)	64.7	226,350	1,128	132,262	58.4
2 0 0 6	1,084,024	-	826,218 (721,096)	64.7	226,350	4,689	136,951	60.5
<b>2 0 0 7</b>	<b>1,069,932</b>	<b>-</b>	<b>826,205</b> <b>(721,054)</b>	<b>64.7</b>	<b>226,350</b>	<b>3,520</b>	<b>140,471</b>	<b>62.1</b>
경기도	124,626	-	92,630 (80,856)	59.2	18,878	324	9,676	51.3
강원도	46,889	-	29,105 (25,408)	50.8	2,209	67	1,310	59.3
충청북도	57,098	-	42,612 (37,194)	59.9	3,898	72	2,685	68.9
충청남도	183,582	-	151,705 (132,397)	70.9	37,507	199	25,850	68.9
전라북도	157,719	-	130,197 (113,624)	70.6	51,032	170	37,610	73.7
전라남도	218,477	-	174,316 (152,107)	66.8	48,960	1,173	23,714	48.4
경상북도	156,174	-	107,653 (93,956)	58.5	22,726	261	12,023	52.9
경상남도	125,266	-	97,931 (85,463)	65.8	36,691	672	24,964	68.0
제주특별자치도	101	-	56 (49)	28.7	4,449	582	2,639	59.3

주 : 1) 서울, 인천은 경기도, 대구는 경북, 부산은 경남, 광주, 전남, 대전은 충남에 포함되었음  
 2) 개간, 간척사업의 개발면적은 1945년 이전분이 포함되어 있지 않으며, 1988년부터의 개간은 민간인자력개발사업임  
 3) 각 사업의 당해년도 개발면적은 당해년도 사업비 정상실적에 의함  
 4) 97이후 경지정리 누계면적은 전수조사에 의해 정정되었음 ( )는 답면적임(도로, 용·배수로 등 시설면적 제외)  
 5) 경지정리는 '04년까지 사업 시행  
 6) 자료 : 농림수산식품부, 시설안전과

### 정비사업개발실적 Development Projects Executed

Area : ha

대상면적 Subject Area	개간 Slopedland Reclamation			간척 Tideland Reclamation			Year Province	
	개발면적 Development Area	개발율 (%)	대상면적 Subject Area	개발면적 Development Area		개발율 (%)		
				당년도 This year	누계 Total			
655,000	-	151,183	23.1	401,748	1,213	24,193	6.0	Before 1970
655,000	33,210	184,393	28.2	401,748	18,856	43,049	10.7	1971~1980
655,000	5,834	190,227	29.0	401,748	6,744	49,793	12.4	1981~1985
-	5,573	195,800	29.9	401,748	3,687	53,480	13.3	1986~1990
-	294	196,094	29.9	401,748	93	53,573	13.3	1 9 9 1
-	253	196,347	30.0	401,748	1,655	55,228	13.7	1 9 9 2
-	224	196,571	30.0	401,748	4,674	59,902	14.9	1 9 9 3
-	312	196,883	30.1	401,748	2,168	62,070	15.4	1 9 9 4
-	230	197,113	-	208,321	11,629	73,699	35.4	1 9 9 5
-	59	197,172	-	208,321	281	73,980	35.5	1 9 9 6
-	161	197,333	-	208,321	711	74,691	35.9	1 9 9 7
-	397	197,730	-	156,666	1,047	75,738	48.3	1 9 9 8
-	779	198,509	-	156,666	-	75,738	48.3	1 9 9 9
-	553	199,062	-	156,666	-	75,738	48.3	2 0 0 0
-	548	199,610	-	156,666	-	75,738	48.3	2 0 0 1
-	337	199,947	-	156,666	513	76,251	48.7	2 0 0 2
-	265	200,212	-	135,642	195	76,446	56.4	2 0 0 3
-	208	200,420	-	135,642	2,367	78,813	58.1	2 0 0 4
-	211	200,631	-	135,642	2,831	81,644	60.2	2 0 0 5
-	269	200,900	-	135,642	250	81,894	60.4	2 0 0 6
-	<b>241</b>	<b>201,141</b>	-	<b>135,642</b>	<b>489</b>	<b>82,383</b>	<b>60.7</b>	<b>2 0 0 7</b>
-	33	27,905	-	22,266	-	14,051	63.1	Gyeonggi-do
-	18	17,375	-	-	-	-	-	Gangwon-do
-	9	13,504	-	-	-	-	-	Chungcheongbuk-do
-	23	25,758	-	29,501	489	28,376	96.2	Chungcheongnam-do
-	55	29,569	-	35,881	-	7,581	21.1	Jeollabuk-do
-	69	41,226	-	45,962	-	30,343	66.0	Jeollanam-do
-	14	20,859	-	-	-	-	-	Gyeongsangbuk-do
-	9	12,859	-	1,958	-	1,958	100.0	Gyeongsangnam-do
-	11	12,086	-	74	-	74	100.0	Jejuteukbyeoljachi-do

Note : 1) Seoul & Incheon is included in Gyeonggi-do, Daegu in Gyeongbuk, Ulsan & Busan in Gyeongnam, Gwangju in Jeonnam, and Daejeon in Chungnam.  
 2) Reclamation and tideland reclamation does not include the area developed before 1945, Reclamation since 1988 is developed privately.  
 3) Development Area is estimated based on yearly cost clearance.  
 4) Accumulated land consolidation area since 1997 is corrected by census data. ( ) is paddy area exclusive of road, irrigation and drainage area.  
 5) Land consolidation continued until 2004.  
 6) Data : Miafaff, Rural water System Management Division.

13. 농업 생산 기반  
Agricultural Land and Water

나. 농촌용수개발사업 Rural Water Development

단위 : 헥타아르 (1) 총괄 Summary

연도 및 시도별	지구 수 No. of Project Unit	계 Total	신규 Newly	보강 Upgrading	개답 Conversion to Paddy Field		
					전	임야	기타
					Upland	Forest	Others
1971~1980	5,448	518,101.2	-	-	-	-	-
1981~1990	9,455	144,221.5	79,307.3	58,748.1	5,428.2	409.4	328.5
1 9 9 1	494	23,410.5	2,426.2	20,982.5	1.8	-	-
1 9 9 2	487	4,709.7	2,334.6	2,341.1	34.0	-	-
1 9 9 3	605	5,405.1	3,386.0	2,001.1	15.0	-	3.0
1 9 9 4	2,564	10,734.5	7,128.7	3,605.8	-	-	-
1 9 9 5	2,299	16,537.3	7,135.1	9,402.2	-	-	-
1 9 9 6	1,424	9,554.6	5,399.8	4,154.8	-	-	-
1 9 9 7	1,192	10,491.0	6,656.9	3,804.1	-	-	30.0
1 9 9 8	836	9,054.7	6,016.5	3,035.2	3.0	-	-
1 9 9 9	743	7,334.5	4,322.7	3,004.9	6.9	-	-
2 0 0 0	1,159	10,375.2	8,045.0	2,330.2	-	-	-
2 0 0 1	3,083	21,079.7	15,074.4	5,708.5	239.7	-	57.1
2 0 0 2	1,079	16,677.4	10,824.4	5,695.1	26.6	-	131.3
2 0 0 3	635	8,059.0	4,458.8	3,395.7	57.5	47.0	100.0
2 0 0 4	420	2,564.4	-	-	1,774.0	790.4	-
2 0 0 5	506	3,852.7	2,542.2	1,008.3	216.0	-	86.2
2 0 0 6	334	14,274.4	12,461.4	1,548.2	190.7	18.9	55.2
<b>2 0 0 7</b>	<b>258</b>	<b>9,322.5</b>	<b>8,669.1</b>	<b>494.4</b>	<b>106.0</b>	<b>6.0</b>	<b>47.0</b>
서울특별시	-	-	-	-	-	-	-
부산광역시	3	-	-	-	-	-	-
대구광역시	6	-	-	-	-	-	-
인천광역시	4	60.0	-	60.0	-	-	-
광주광역시	4	-	-	-	-	-	-
대전광역시	-	-	-	-	-	-	-
울산광역시	7	-	-	-	-	-	-
경기도	25	69.0	-	63.0	6.0	-	-
강원도	20	-	-	-	-	-	-
충청북도	16	89.1	72.0	17.1	-	-	-
충청남도	33	190.0	33.0	135.0	10.0	6.0	6.0
전라북도	35	7,949.0	7,820.0	88.0	-	-	41.0
전라남도	22	-	-	-	-	-	-
경상북도	19	19.0	-	10.0	9.0	-	-
경상남도	64	946.4	744.1	121.3	81.0	-	-
제주특별자치도	-	-	-	-	-	-	-

주 : 농촌용수개발사업은 수원공별로 분류작성하여 기존의 통계자료와 상이할 수도 있음

정비사업개발실적  
Development Projects Executed

(2) 저수지 Reservoir

Area : ha

지구 수 No. of Project Unit	계 Total	신규 Newly	보강 Upgrading	개답 Conversion to Paddy Field			Year Province
				전	임야	기타	
				Upland	Forest	Others	
5,448	518,101.2	-	-	-	-	-	1971~1980
653	55,880.4	33,860.3	18,741.1	2,805.0	305.6	178.1	1981~1990
15	820.9	803.1	17.8	-	-	-	1 9 9 1
23	1,163.0	789.0	354.0	20.0	-	-	1 9 9 2
13	1,307.7	1,237.7	70.0	-	-	-	1 9 9 3
16	1,330.6	903.0	427.6	-	-	-	1 9 9 4
16	1,372.2	974.6	397.6	-	-	-	1 9 9 5
24	2,091.7	1,771.7	320.0	-	-	-	1 9 9 6
36	3,756.2	2,895.8	830.4	-	-	30.0	1 9 9 7
36	3,110.5	2,751.4	356.1	3.0	-	-	1 9 9 8
29	2,211.2	2,036.2	168.1	6.9	-	-	1 9 9 9
19	2,561.8	2,419.8	142.1	-	-	-	2 0 0 0
15	1,806.9	1,563.5	243.4	-	-	-	2 0 0 1
24	2,361.7	1,784.8	550.3	26.6	-	-	2 0 0 2
16	1,536.8	992.8	439.5	57.5	47.0	-	2 0 0 3
10	-	-	-	-	-	-	2 0 0 4
18	2,007.0	1,962.0	10.0	35.0	-	-	2 0 0 5
17	1,792.1	1,758.8	-	0.2	18.9	-	2 0 0 6
<b>8</b>	<b>852.1</b>	<b>744.1</b>	<b>-</b>	<b>73.0</b>	<b>-</b>	<b>35.0</b>	<b>2 0 0 7</b>
-	-	-	-	-	-	-	Seoul-teukbyeolsi
-	-	-	-	-	-	-	Busan-gwangyeoksi
-	-	-	-	-	-	-	Daegu-gwangyeoksi
-	-	-	-	-	-	-	Incheon-gwangyeoksi
-	-	-	-	-	-	-	Gwangju-gwangyeoksi
-	-	-	-	-	-	-	Daejeon-gwangyeoksi
-	-	-	-	-	-	-	Ulsan-gwangyeoksi
-	-	-	-	-	-	-	Gyeonggi-do
-	-	-	-	-	-	-	Gangwon-do
-	-	-	-	-	-	-	Chungcheongbuk-do
-	-	-	-	-	-	-	Chungcheongnam-do
1	35.0	-	-	-	-	35.0	Jeollabuk-do
-	-	-	-	-	-	-	Jeollanam-do
-	-	-	-	-	-	-	Gyeongsangbuk-do
7	817.1	744.1	-	73.0	-	-	Gyeongsangnam-do
-	-	-	-	-	-	-	Jejuteukbyeoljachi-do

Note : Rural Water Development is classified by Irrigation Facilities. There are some difference from existing statistics.

13. 농업 생산 기반  
Agricultural Land and Water

단위 : 헥타아르 (3) 양(배)수장 Pumping & Drainage Station

연도 및 시도별	지 구 수 No. of Project Unit	계 Total	신 규 Newly	보 강 Upgrading	개 답 Conversion to Paddy Field		
					전	임 야	기 타
					Upland	Forest	Others
1981~1990	1,061	54,644	27,835.5	24,268.7	2,352.9	102.1	84.8
1 9 9 1	83	21,063.9	453.1	20,618.8	-	-	-
1 9 9 2	70	1,794.0	221.7	1,572.3	-	-	-
1 9 9 3	76	2,189.9	681.8	1,508.1	-	-	-
1 9 9 4	64	1,744.2	1,013.6	730.6	-	-	-
1 9 9 5	162	7,682.5	1,094.9	6,587.6	-	-	-
1 9 9 6	116	3,967.3	1,092.0	2,875.3	-	-	-
1 9 9 7	99	3,392.1	1,053.0	2,339.1	-	-	-
1 9 9 8	70	3,555.7	1,444.7	2,111.0	-	-	-
1 9 9 9	88	2,935.4	577.6	2,357.8	-	-	-
2 0 0 0	56	4,416.8	2,828.9	1,587.9	-	-	57.1
2 0 0 1	200	10,111.6	5,828.1	3,986.7	239.7	-	-
2 0 0 2	188	10,936.6	6,320.1	4,500.2	-	-	116.3
2 0 0 3	75	3,861.3	1,588.5	2,212.8	-	-	60.0
2 0 0 4	108	1,950.4	-	-	1,687.0	263.4	-
2 0 0 5	89	1,516.0	577.2	932.8	6.0	-	-
2 0 0 6	77	12,029.6	10,502.6	1,473.5	53.5	-	-
<b>2 0 0 7</b>	<b>49</b>	<b>8,378.4</b>	<b>7,925.0</b>	<b>453.4</b>	<b>-</b>	<b>-</b>	<b>-</b>
서울특별시	-	-	-	-	-	-	-
부산광역시	-	-	-	-	-	-	-
대구광역시	6	-	-	-	-	-	-
인천광역시	1	60.0	-	60.0	-	-	-
광주광역시	-	-	-	-	-	-	-
대전광역시	-	-	-	-	-	-	-
울산광역시	-	-	-	-	-	-	-
경기도	5	63.0	-	63.0	-	-	-
강원도	5	-	-	-	-	-	-
충청북도	2	84.1	72.0	12.1	-	-	-
충청남도	6	168.0	33.0	135.0	-	-	-
전라북도	4	7,872.0	7,820.0	52.0	-	-	-
전라남도	2	-	-	-	-	-	-
경상북도	3	10.0	-	10.0	-	-	-
경상남도	15	121.3	-	121.3	-	-	-
제주특별자치도	-	-	-	-	-	-	-

정비사업개발실적  
Development Projects Executed

(4) 보 Weir

Area : ha

지 구 수	계	신 규	보 강	개 답			Year Province
				Conversion to Paddy Field			
				전	임 야	기 타	
No. of Project Unit	Total	Newly	Upgrading	Upland	Forest	Others	
1,054	13,456.5	4,483	8,959.5	-	-	-	1981~1990
130	564.8	384.7	180.1	-	-	-	1 9 9 1
33	365.7	268.7	97.0	-	-	-	1 9 9 2
27	151.1	136.1	15.0	-	-	-	1 9 9 3
17	207.2	106.0	101.2	-	-	-	1 9 9 4
24	507.2	85.0	422.2	-	-	-	1 9 9 5
33	84.2	79.2	5.0	-	-	-	1 9 9 6
54	285.9	282.9	3.0	-	-	-	1 9 9 7
23	143.5	109.5	34.0	-	-	-	1 9 9 8
58	376.3	229.9	146.4	-	-	-	1 9 9 9
49	247.6	228.1	19.5	-	-	-	2 0 0 0
40	713.3	434.2	279.1	-	-	-	2 0 0 1
30	394.2	259.2	120.0	-	-	15.0	2 0 0 2
163	1,170.2	714.6	415.6	-	-	40.0	2 0 0 3
40	-	-	-	-	-	-	2 0 0 4
-	-	-	-	-	-	25.0	2 0 0 5
29	211.0	200.0	5.0	6.0	-	-	2 0 0 6
<b>22</b>	<b>6.0</b>	<b>-</b>	<b>-</b>	<b>-</b>	<b>6.0</b>	<b>-</b>	<b>2 0 0 7</b>
-	-	-	-	-	-	-	- Seoul-teukbyeolsi
-	-	-	-	-	-	-	- Busan-gwangyeoksi
-	-	-	-	-	-	-	- Daegu-gwangyeoksi
-	-	-	-	-	-	-	- Incheon-gwangyeoksi
-	-	-	-	-	-	-	- Gwangju-gwangyeoksi
-	-	-	-	-	-	-	- Daejeon-gwangyeoksi
-	-	-	-	-	-	-	- Ulsan-gwangyeoksi
2	-	-	-	-	-	-	- Gyeonggi-do
5	-	-	-	-	-	-	- Gangwon-do
5	-	-	-	-	-	-	- Chungcheongbuk-do
1	6.0	-	-	-	-	6.0	- Chungcheongnam-do
-	-	-	-	-	-	-	- Jeollabuk-do
-	-	-	-	-	-	-	- Jeollanam-do
-	-	-	-	-	-	-	- Gyeongsangbuk-do
9	-	-	-	-	-	-	- Gyeongsangnam-do
-	-	-	-	-	-	-	- Jeju-teukbyeoljachi-do

13. 농업 생산 기반  
Agricultural Land and Water

단위 : 헥타아르 (5) 집수암거 Infiltration Gallery

연도 및 시도별	지 구 수 No. of Project Unit	계 Total	신 규 Newly	보 강 Upgrading	개 담 Conversion to Paddy Field		
					전	임 야	기 타
					Upland	Forest	Others
1981~1990	399	5,889.2	3,030.0	2,761.9	25.0	-	72.3
1 9 9 1	7	144.3	84.3	60.0	-	-	-
1 9 9 2	7	205.0	25.0	180.0	-	-	-
1 9 9 3	10	264.0	124.0	140.0	-	-	-
1 9 9 4	6	182.0	23.0	159.0	-	-	-
1 9 9 5	10	621.3	474.3	147.0	-	-	-
1 9 9 6	3	7.0	2.0	5.0	-	-	-
1 9 9 7	4	115.0	20.0	95.0	-	-	-
1 9 9 8	7	188.0	56.0	132.0	-	-	-
1 9 9 9	1	36.0	36.0	-	-	-	-
2 0 0 0	1	10.0	-	10.0	-	-	-
2 0 0 1	6	33.0	30.0	3.0	-	-	-
2 0 0 2	2	7.0	7.0	-	-	-	-
2 0 0 3	2	143.2	-	143.2	-	-	-
2 0 0 4	3	-	-	-	-	-	-
2 0 0 5	1	-	-	-	-	-	-
2 0 0 6	-	-	-	-	-	-	-
<b>2 0 0 7</b>	<b>-</b>	<b>-</b>	<b>-</b>	<b>-</b>	<b>-</b>	<b>-</b>	<b>-</b>
서울특별시	-	-	-	-	-	-	-
부산광역시	-	-	-	-	-	-	-
대구광역시	-	-	-	-	-	-	-
인천광역시	-	-	-	-	-	-	-
광주광역시	-	-	-	-	-	-	-
대전광역시	-	-	-	-	-	-	-
울산광역시	-	-	-	-	-	-	-
경 기 도	-	-	-	-	-	-	-
강 원 도	-	-	-	-	-	-	-
충 청 북 도	-	-	-	-	-	-	-
충 청 남 도	-	-	-	-	-	-	-
전 라 북 도	-	-	-	-	-	-	-
전 라 남 도	-	-	-	-	-	-	-
경 상 북 도	-	-	-	-	-	-	-
경 상 남 도	-	-	-	-	-	-	-
제주특별자치도	-	-	-	-	-	-	-

정 비 사 업 개 발 실 적  
Development Projects Executed

(6) 관 정 Tube Well

Area : ha

지 구 수 No. of Project Unit	계 Total	신 규 Newly	보 강 Upgrading	개 담 Conversion to Paddy Field			Year Province
				전	임 야	기 타	
				Upland	Forest	Others	
6,224	14,351.4	10,098.5	4,016.9	231.3	1.7	3.0	1981~1990
259	816.6	701.0	113.8	1.8	-	-	1 9 9 1
354	1,182.0	1,030.2	137.8	14.0	-	-	1 9 9 2
479	1,492.4	1,206.4	268.0	15.0	-	3.0	1 9 9 3
2,461	7,270.5	5,083.1	2,187.4	-	-	-	1 9 9 4
2,086	6,354.1	4,506.3	1,847.8	-	-	-	1 9 9 5
1,248	3,404.4	2,454.9	949.5	-	-	-	1 9 9 6
999	2,942.0	2,405.0	536.6	-	-	-	1 9 9 7
700	2,057.0	1,654.9	402.1	-	-	-	1 9 9 8
567	1,775.6	1,443.0	332.6	-	-	-	1 9 9 9
1,034	3,138.9	2,568.2	570.7	-	-	-	2 0 0 0
2,822	8,414.9	7,218.6	1,196.3	-	-	-	2 0 0 1
835	2,977.9	2,453.3	524.6	-	-	-	2 0 0 2
379	1,347.5	1,162.9	184.6	-	-	-	2 0 0 3
259	614.0	-	-	87.0	527.0	-	2 0 0 4
340	304.7	3.0	65.5	175.0	-	61.2	2 0 0 5
211	241.7	-	69.7	131.0	-	41.0	2 0 0 6
<b>179</b>	<b>86.0</b>	<b>-</b>	<b>41.0</b>	<b>33.0</b>	<b>-</b>	<b>12.0</b>	<b>2 0 0 7</b>
-	-	-	-	-	-	-	- Seoul-teukbyeolsi
3	-	-	-	-	-	-	- Busan-gwangyeoksi
-	-	-	-	-	-	-	- Daegu-gwangyeoksi
3	-	-	-	-	-	-	- Incheon-gwangyeoksi
4	-	-	-	-	-	-	- Gwangju-gwangyeoksi
-	-	-	-	-	-	-	- Daejeon-gwangyeoksi
7	-	-	-	-	-	-	- Ulsan-gwangyeoksi
18	6.0	-	-	6.0	-	-	- Gyeonggi-do
10	-	-	-	-	-	-	- Gangwon-do
9	5.0	-	5.0	-	-	-	- Chungcheongbuk-do
26	16.0	-	-	10.0	-	-	6.0 Chungcheongnam-do
30	42.0	-	36.0	-	-	-	6.0 Jeollabuk-do
20	-	-	-	-	-	-	- Jeollanam-do
16	9.0	-	-	9.0	-	-	- Gyeongsangbuk-do
33	8.0	-	-	8.0	-	-	- Gyeongsangnam-do
-	-	-	-	-	-	-	- Jeju-teukbyeoljachi-do

14. 농업 생산 기반 정비  
Agricultural Land and Water

단위: 천원 가. 총괄 Summary

연도	계 Total	국고보조금 Government Subsidy	장기채 Long-term Loan	지방비	
				소계 Sub-total	지방비 Local Government Subsidy
2002	2,507,647,026 (148,346,716)	1,818,833,156 (146,851,006)	-	688,813,870 (1,495,710)	310,459,303 (1,495,710)
2003	2,254,549,642 (158,981,000)	1,802,064,396 (156,023,000)	-	452,485,246 (2,958,000)	91,523,500 (2,958,000)
2004	2,363,789,400 (164,301,000)	1,942,638,920 (164,301,000)	-	421,150,480	65,501,480
2005	1,664,873,111 (175,043,000)	1,601,927,311 (175,043,000)	-	62,945,800	62,945,800
2006	1,788,337,345 (179,049,000)	1,731,399,545 (179,049,000)	-	56,937,800	56,937,800
<b>2007</b>	<b>1,839,961,527</b> <b>(176,289,000)</b>	<b>1,780,491,127</b> <b>(176,289,000)</b>	<b>-</b>	<b>59,470,400</b>	<b>59,470,400</b>
1. 생산기반 확충사업	973,735,000	917,234,200	-	56,500,800	56,500,800
2. 농촌용수 개발사업	511,214,000 (176,289,000)	508,244,400 (176,289,000)	-	2,969,600	2,969,600
3. 대단위농업 개발사업	165,100,000	165,100,000	-	-	-
4. 방조제 축조사업	189,912,527	189,912,527	-	-	-
5. 농촌개발 행정	-	-	-	-	-

주: ( )내서는 수리시설유지관리지원, 채무상환, 농촌개발시험연구 사업비임.

사업비집행실적  
Development Projects Costs

Unit: 1,000 Won

기타 Farmer's Burden	재원 Farmland Management Funds	Others Borrowings	기타 Others	Year
1,454,258	212,854,019	-	2,046,290	2002
-	360,961,746	-	-	2003
-	355,649,000	-	-	2004
-	-	-	-	2005
-	-	-	-	2006
-	-	-	-	<b>2007</b>
-	-	-	-	- Farmland Improvement and Expansion Projects
-	-	-	-	- Rural Water Development
-	-	-	-	- Large-Scale Area Development Projects
-	-	-	-	- Sea dike Construction
-	-	-	-	- Rural Development Administration

Note: ( ) includes support to O&M of irrigation facilities. Repayment loan and costs of rural development research project.

14. 농업 생산 기반 정비

나. 사업별 By Type of Project Agricultural Land and Water

단위 : 천원 (1) 생산기반확충사업 Farmland Improvement and Expansion Project

연도	계 Total	국고보조금 Government Subsidy	장기채 Long-term Loan	소계 Sub-total	
				지방비 Local Government Subsidy	
2002	1,562,955,681	1,120,902,031	-	442,053,650	300,028,370
2003	1,294,163,642	1,076,886,396	-	217,277,246	84,815,500
2004	1,449,103,400	1,262,903,120	-	186,200,280	58,551,280
2005	870,768,094	810,170,494	-	60,597,600	60,597,600
2006	930,841,345	877,088,945	-	53,752,400	53,752,400
<b>2007</b>	<b>973,735,000</b>	<b>917,234,200</b>	<b>-</b>	<b>56,500,800</b>	<b>56,500,800</b>
서울특별시	-	-	-	-	-
부산광역시	4,979,000	4,943,000	-	36,000	36,000
대구광역시	2,743,000	2,692,800	-	50,200	50,200
인천광역시	11,467,000	10,126,600	-	1,340,400	1,340,400
광주광역시	3,998,000	3,958,000	-	40,000	40,000
대전광역시	1,260,000	1,260,000	-	-	-
울산광역시	2,392,000	2,392,000	-	-	-
경기도	64,530,000	61,072,600	-	3,457,400	3,457,400
강원도	39,536,000	36,291,400	-	3,244,600	3,244,600
충청북도	51,722,000	48,048,200	-	3,673,800	3,673,800
충청남도	151,548,000	143,978,600	-	7,569,400	7,569,400
전라북도	132,963,000	124,869,600	-	8,093,400	8,093,400
전라남도	182,609,000	171,494,600	-	11,114,400	11,114,400
경상북도	115,179,000	105,312,200	-	9,866,800	9,866,800
경상남도	89,584,000	85,629,800	-	3,954,200	3,954,200
제주특별자치도	39,415,000	35,447,200	-	3,967,800	3,967,800
농림수산식품부및 한국농촌공사	79,810,000	79,717,600	-	92,400	92,400

사업비 집행 실적

Development Projects Costs

Unit : 1,000 Won

기타재원 Others				Year
농민부담 Farmer's Burden	농지관리기금 Farmland Management Funds	융자 Borrowings	기타 Others	
1,375,758	139,854,019	-	795,503	2002
-	132,461,746	-	-	2003
-	127,649,000	-	-	2004
-	-	-	-	2005
-	-	-	-	2006
-	-	-	-	<b>2007</b>
-	-	-	-	Seoul-teukbyeolsi
-	-	-	-	Busan-gwangyeoksi
-	-	-	-	Daegu-gwangyeoksi
-	-	-	-	Incheon-gwangyeoksi
-	-	-	-	Gwangju-gwangyeoksi
-	-	-	-	Daejeon-gwangyeoksi
-	-	-	-	Ulsan-gwangyeoksi
-	-	-	-	Gyeonggi-do
-	-	-	-	Gangwon-do
-	-	-	-	Chungcheongbuk-do
-	-	-	-	Chungcheongnam-do
-	-	-	-	Jeollabuk-do
-	-	-	-	Jeollanam-do
-	-	-	-	Gyeongsangbuk-do
-	-	-	-	Gyeongsangnam-do
-	-	-	-	Jejuteukbyeoljachi-do
-	-	-	-	MIFAFF& KRC



14. 농업 생산 기반 정비  
Agricultural Land and Water

단위 : 천원 (가) 경지정리 Land Consolidation

연 도	계 Total	국고보조금 Government Subsidy	장 기 채 Long-term Loan	Others	
				소 계 Sub-total	지 방 비 Local Government Subsidy
2 0 0 2	434,771,682	263,585,000	-	171,186,682	171,186,682
2 0 0 3	185,102,896	148,382,396	-	36,720,500	36,720,500
2 0 0 4	81,515,000	65,579,600	-	15,935,400	15,935,400
2 0 0 5	97,801,000	78,608,400	-	19,192,600	19,192,600
2 0 0 6	91,323,000	73,395,800	-	17,927,200	17,927,200
<b>2 0 0 7</b>	<b>85,661,000</b>	<b>68,881,400</b>	<b>-</b>	<b>16,779,600</b>	<b>16,779,600</b>
서울특별시	-	-	-	-	-
부산광역시	-	-	-	-	-
대구광역시	-	-	-	-	-
인천광역시	5,286,000	4,228,800	-	1,057,200	1,057,200
광주광역시	-	-	-	-	-
대전광역시	-	-	-	-	-
울산광역시	-	-	-	-	-
경기도	7,680,000	6,144,000	-	1,536,000	1,536,000
강원도	2,979,000	2,383,200	-	595,800	595,800
충청북도	6,900,000	5,520,000	-	1,380,000	1,380,000
충청남도	8,937,000	7,149,600	-	1,787,400	1,787,400
전라북도	22,061,000	17,648,800	-	4,412,200	4,412,200
전라남도	17,600,000	14,080,000	-	3,520,000	3,520,000
경상북도	5,600,000	4,480,000	-	1,120,000	1,120,000
경상남도	6,855,000	5,484,000	-	1,371,000	1,371,000
제주특별자치도	-	-	-	-	-
농림수산식품부및 한국농촌공사	1,763,000	1,763,000	-	-	-

사업비 집행 실적  
Development Projects Costs

Unit : 1,000 Won

기 타	재 원	Others		Year
		농민부담 Farmer's Burden	농지관리기금 Farmland Management Funds	
-	-	-	-	2 0 0 2
-	-	-	-	2 0 0 3
-	-	-	-	2 0 0 4
-	-	-	-	2 0 0 5
-	-	-	-	2 0 0 6
-	-	-	-	<b>2 0 0 7</b>
-	-	-	-	Seoul-teukbyeolsi
-	-	-	-	Busan-gwangyeoksi
-	-	-	-	Daegu-gwangyeoksi
-	-	-	-	Incheon-gwangyeoksi
-	-	-	-	Gwangju-gwangyeoksi
-	-	-	-	Daejeon-gwangyeoksi
-	-	-	-	Ulsan-gwangyeoksi
-	-	-	-	Gyeonggi-do
-	-	-	-	Gangwon-do
-	-	-	-	Chungcheongbuk-do
-	-	-	-	Chungcheongnam-do
-	-	-	-	Jeollabuk-do
-	-	-	-	Jeollanam-do
-	-	-	-	Gyeongsangbuk-do
-	-	-	-	Gyeongsangnam-do
-	-	-	-	Jeju-teukbyeoljachi-do
-	-	-	-	MIFAFF& KRC

14. 농업 생산 기반 정비  
Agricultural Land and Water

단위 : 천원 (나) 배수개선 Drainage Improvement

연 도	계 Total	국고보조금 Government Subsidy	장 기 채 Long-term Loan	Others	
				소 계 Sub-total	지 방 비 Local Government Subsidy
2 0 0 2	225,157,000	225,157,000	-	-	-
2 0 0 3	215,654,000	215,654,000	-	-	-
2 0 0 4	216,700,000	216,700,000	-	-	-
2 0 0 5	216,474,000	216,474,000	-	-	-
2 0 0 6	217,881,000	217,881,000	-	-	-
<b>2 0 0 7</b>	<b>210,263,000</b>	<b>210,263,000</b>	-	-	-
서울특별시	-	-	-	-	-
부산광역시	-	-	-	-	-
대구광역시	-	-	-	-	-
인천광역시	1,528,000	1,528,000	-	-	-
광주광역시	500,000	500,000	-	-	-
대전광역시	-	-	-	-	-
울산광역시	300,000	300,000	-	-	-
경 기 도	20,837,000	20,837,000	-	-	-
강 원 도	3,000,000	3,000,000	-	-	-
충 청 북 도	6,947,000	6,947,000	-	-	-
충 청 남 도	29,325,000	29,325,000	-	-	-
전 라 북 도	19,940,000	19,940,000	-	-	-
전 라 남 도	45,000,000	45,000,000	-	-	-
경 상 북 도	24,513,000	24,513,000	-	-	-
경 상 남 도	35,917,000	35,917,000	-	-	-
제주특별자치도	19,576,000	19,576,000	-	-	-
농림수산식품부및 한국농촌공사	2,880,000	2,880,000	-	-	-

사업비 집행 실적  
Development Projects Costs

Unit : 1,000 Won

기 타 재 원 Others				Year
농민부담 Farmer's Burden	농지관리기금 Farmland Management Funds	융 자 Borrowings	기 타 Others	
-	-	-	-	2 0 0 2
-	-	-	-	2 0 0 3
-	-	-	-	2 0 0 4
-	-	-	-	2 0 0 5
-	-	-	-	2 0 0 6
-	-	-	-	<b>2 0 0 7</b>
-	-	-	-	Seoul-teukbyeolsi
-	-	-	-	Busan-gwangyeoksi
-	-	-	-	Daegu-gwangyeoksi
-	-	-	-	Incheon-gwangyeoksi
-	-	-	-	Gwangju-gwangyeoksi
-	-	-	-	Daejeon-gwangyeoksi
-	-	-	-	Ulsan-gwangyeoksi
-	-	-	-	Gyeonggi-do
-	-	-	-	Gangwon-do
-	-	-	-	Chungcheongbuk-do
-	-	-	-	Chungcheongnam-do
-	-	-	-	Jeollabuk-do
-	-	-	-	Jeollanam-do
-	-	-	-	Gyeongsangbuk-do
-	-	-	-	Gyeongsangnam-do
-	-	-	-	Jeju-teukbyeoljachi-do
-	-	-	-	MIFAFF& KRC

14. 농업 생산 기반 정비  
Agricultural Land and Water

단위 : 천원 (다) 농지조성 Conversion to Farmland

연 도	계 Total	국고보조금 Government Subsidy	장 기 채 Long-term Loan	Others	
				소 계 Sub-total	지 방 비 Local Government Subsidy
2 0 0 2	139,854,019	-	-	139,854,019	-
2 0 0 3	132,461,746	-	-	132,461,746	-
2 0 0 4	127,649,000	-	-	127,649,000	-
2 0 0 5	2,128,094	2,128,094	-	-	-
2 0 0 6	94,963,345	94,963,345	-	-	-
<b>2 0 0 7</b>	<b>97,361,000</b>	<b>97,361,000</b>	-	-	-
서울특별시	-	-	-	-	-
부산광역시	-	-	-	-	-
대구광역시	-	-	-	-	-
인천광역시	-	-	-	-	-
광주광역시	-	-	-	-	-
대전광역시	-	-	-	-	-
울산광역시	-	-	-	-	-
경기도	-	-	-	-	-
강원도	-	-	-	-	-
충청북도	-	-	-	-	-
충청남도	21,400,000	21,400,000	-	-	-
전라북도	-	-	-	-	-
전라남도	19,100,000	19,100,000	-	-	-
경상북도	-	-	-	-	-
경상남도	-	-	-	-	-
제주특별자치도	-	-	-	-	-
농림수산식품부및 한국농촌공사	56,861,000	56,861,000	-	-	-

사업비 집행 실적  
Development Projects Costs

Unit : 1,000 Won

기 타	재 원	Others		Year
		농민부담 Farmer's Burden	농지관리기금 Farmland Management Funds	
-	139,854,019	-	-	2 0 0 2
-	132,461,746	-	-	2 0 0 3
-	127,649,000	-	-	2 0 0 4
-	-	-	-	2 0 0 5
-	-	-	-	2 0 0 6
-	-	-	-	<b>2 0 0 7</b>
-	-	-	-	- Seoul-teukbyeolsi
-	-	-	-	- Busan-gwangyeoksi
-	-	-	-	- Daegu-gwangyeoksi
-	-	-	-	- Incheon-gwangyeoksi
-	-	-	-	- Gwangju-gwangyeoksi
-	-	-	-	- Daejeon-gwangyeoksi
-	-	-	-	- Ulsan-gwangyeoksi
-	-	-	-	- Gyeonggi-do
-	-	-	-	- Gangwon-do
-	-	-	-	- Chungcheongbuk-do
-	-	-	-	- Chungcheongnam-do
-	-	-	-	- Jeollabuk-do
-	-	-	-	- Jeollanam-do
-	-	-	-	- Gyeongsangbuk-do
-	-	-	-	- Gyeongsangnam-do
-	-	-	-	- Jeju-teukbyeoljachi-do
-	-	-	-	- MIAFF& KRC

14. 농업 생산 기반 정비  
Agricultural Land and Water

단위 : 천원 (라) 밭기반정비 Upland improvement

연 도	계 Total	국고보조금 Government Subsidy	장 기 채 Long-term Loan	소 계	
				소 계 Sub-total	지 방 비 Local Government Subsidy
2 0 0 2	125,701,986	97,805,000	-	27,896,986	27,896,986
2 0 0 3	115,576,250	92,461,000	-	23,115,250	23,115,250
2 0 0 4	115,507,000	92,824,600	-	22,682,400	22,682,400
2 0 0 5	102,146,000	82,110,200	-	20,035,800	20,035,800
2 0 0 6	84,032,000	67,569,200	-	16,462,800	16,462,800
<b>2 0 0 7</b>	<b>87,904,000</b>	<b>70,692,000</b>	<b>-</b>	<b>17,212,000</b>	<b>17,212,000</b>
서울특별시	-	-	-	-	-
부산광역시	-	-	-	-	-
대구광역시	-	-	-	-	-
인천광역시	-	-	-	-	-
광주광역시	-	-	-	-	-
대전광역시	-	-	-	-	-
울산광역시	-	-	-	-	-
경기도	-	-	-	-	-
강원도	6,914,000	5,531,200	-	1,382,800	1,382,800
충청북도	2,800,000	2,240,000	-	560,000	560,000
충청남도	3,638,000	2,910,400	-	727,600	727,600
전라북도	6,028,000	4,822,400	-	1,205,600	1,205,600
전라남도	18,164,000	14,531,200	-	3,632,800	3,632,800
경상북도	24,272,000	19,417,600	-	4,854,400	4,854,400
경상남도	4,405,000	3,524,000	-	881,000	881,000
제주특별자치도	19,839,000	15,871,200	-	3,967,800	3,967,800
농림수산식품부및 한국농촌공사	1,844,000	1,844,000	-	-	-

사업비 집행 실적  
Development Projects Costs

Unit : 1,000 Won

기 타 재 원 Others				Year
농민부담 Farmer's Burden	농지관리기금 Farmland Management Funds	융 자 Borrowings	기 타 Others	
-	-	-	-	2 0 0 2
-	-	-	-	2 0 0 3
-	-	-	-	2 0 0 4
-	-	-	-	2 0 0 5
-	-	-	-	2 0 0 6
<b>-</b>	<b>-</b>	<b>-</b>	<b>-</b>	<b>2 0 0 7</b>
-	-	-	-	Seoul-teukbyeolsi
-	-	-	-	Busan-gwangyeoksi
-	-	-	-	Daegu-gwangyeoksi
-	-	-	-	Incheon-gwangyeoksi
-	-	-	-	Gwangju-gwangyeoksi
-	-	-	-	Daejeon-gwangyeoksi
-	-	-	-	Ulsan-gwangyeoksi
-	-	-	-	Gyeonggi-do
-	-	-	-	Gangwon-do
-	-	-	-	Chungcheongbuk-do
-	-	-	-	Chungcheongnam-do
-	-	-	-	Jeollabuk-do
-	-	-	-	Jeollanam-do
-	-	-	-	Gyeongsangbuk-do
-	-	-	-	Gyeongsangnam-do
-	-	-	-	Jejuteukbyeoljachi-do
-	-	-	-	MIFAFF& KRC

14. 농업 생산 기반 정비  
Agricultural Land and Water

단위 : 천원 (마) 수리시설개보수 Repair of irrigation Facilities

연도	계 Total	국고보조금 Government Subsidy	장기채 Long-term Loan	Others	
				소계 Sub-total	지방비 Local Government Subsidy
2 0 0 2	391,983,864	373,356,327	-	18,627,537	18,171,497
2 0 0 3	520,040,000	520,040,000	-	-	-
2 0 0 4	807,669,000	807,669,000	-	-	-
2 0 0 5	345,373,000	345,373,000	-	-	-
2 0 0 6	345,425,000	345,425,000	-	-	-
<b>2 0 0 7</b>	<b>380,000,000</b>	<b>380,000,000</b>	-	-	-
서울특별시	-	-	-	-	-
부산광역시	4,799,000	4,799,000	-	-	-
대구광역시	2,492,000	2,492,000	-	-	-
인천광역시	3,237,000	3,237,000	-	-	-
광주광역시	3,298,000	3,298,000	-	-	-
대전광역시	1,260,000	1,260,000	-	-	-
울산광역시	2,092,000	2,092,000	-	-	-
경기도	26,406,000	26,406,000	-	-	-
강원도	20,313,000	20,313,000	-	-	-
충청북도	26,406,000	26,406,000	-	-	-
충청남도	62,976,000	62,976,000	-	-	-
전라북도	72,556,000	72,556,000	-	-	-
전라남도	62,937,000	62,937,000	-	-	-
경상북도	41,332,000	41,332,000	-	-	-
경상남도	33,896,000	33,896,000	-	-	-
제주특별자치도	-	-	-	-	-
농림수산식품부및 한국농촌공사	16,000,000	16,000,000	-	-	-

사업비집행실적  
Development Projects Costs

Unit : 1,000 Won

기타재원 Others				Year
농민부담 Farmer's Burden	농지관리기금 Farmland Management Funds	융자 Borrowings	기타 Others	
-	-	-	456,040	2 0 0 2
-	-	-	-	2 0 0 3
-	-	-	-	2 0 0 4
-	-	-	-	2 0 0 5
-	-	-	-	2 0 0 6
-	-	-	-	<b>2 0 0 7</b>
-	-	-	-	- Seoul-teukbyeolsi
-	-	-	-	- Busan-gwangyeoksi
-	-	-	-	- Daegu-gwangyeoksi
-	-	-	-	- Incheon-gwangyeoksi
-	-	-	-	- Gwangju-gwangyeoksi
-	-	-	-	- Daejeon-gwangyeoksi
-	-	-	-	- Ulsan-gwangyeoksi
-	-	-	-	- Gyeonggi-do
-	-	-	-	- Gangwon-do
-	-	-	-	- Chungcheongbuk-do
-	-	-	-	- Chungcheongnam-do
-	-	-	-	- Jeollabuk-do
-	-	-	-	- Jeollanam-do
-	-	-	-	- Gyeongsangbuk-do
-	-	-	-	- Gyeongsangnam-do
-	-	-	-	- Jeju-teukbyeoljachi-do
-	-	-	-	- MIAFF& KRC

14. 농업 생산 기반 정비  
Agricultural Land and Water

단위 : 천원 (바) 수해복구 Restoration of Flood Damage

연도	계 Total	국고보조금 Government Subsidy	장기채 Long-term Loan	소계 Sub-total	
				지방비 Local Government Subsidy	
2002	94,248,210	39,759,052	-	54,489,158	52,773,937
2003	-	-	-	-	-
2004	-	-	-	-	-
2005	-	-	-	-	-
2006	-	-	-	-	-
<b>2007</b>	-	-	-	-	-
서울특별시	-	-	-	-	-
부산광역시	-	-	-	-	-
대구광역시	-	-	-	-	-
인천광역시	-	-	-	-	-
광주광역시	-	-	-	-	-
대전광역시	-	-	-	-	-
울산광역시	-	-	-	-	-
경기도	-	-	-	-	-
강원도	-	-	-	-	-
충청북도	-	-	-	-	-
충청남도	-	-	-	-	-
전라북도	-	-	-	-	-
전라남도	-	-	-	-	-
경상북도	-	-	-	-	-
경상남도	-	-	-	-	-
제주특별자치도	-	-	-	-	-
농림수산식품부및 한국농촌공사	-	-	-	-	-

사업비 집행 실적  
Development Projects Costs

Unit : 1,000 Won

기타 Farmer's Burden	재원 Farmland Management Funds	Others Borrowings	기타 Others	Year
1,375,758	-	-	339,463	2002
-	-	-	-	2003
-	-	-	-	2004
-	-	-	-	2005
-	-	-	-	2006
-	-	-	-	<b>2007</b>
-	-	-	-	Seoul-teukbyeolsi
-	-	-	-	Busan-gwangyeoksi
-	-	-	-	Daegu-gwangyeoksi
-	-	-	-	Incheon-gwangyeoksi
-	-	-	-	Gwangju-gwangyeoksi
-	-	-	-	Daejeon-gwangyeoksi
-	-	-	-	Ulsan-gwangyeoksi
-	-	-	-	Gyeonggi-do
-	-	-	-	Gangwon-do
-	-	-	-	Chungcheongbuk-do
-	-	-	-	Chungcheongnam-do
-	-	-	-	Jeollabuk-do
-	-	-	-	Jeollanam-do
-	-	-	-	Gyeongsangbuk-do
-	-	-	-	Gyeongsangnam-do
-	-	-	-	Jejuteukbyeoljachi-do
-	-	-	-	MIFAFF& KRC

14. 농업 생산 기반 정비  
Agricultural Land and Water

단위 : 천원 (사) 기계화경작로정비 On-Farm Road

연 도	계 Total	국고보조금 Government Subsidy	장 기 채 Long-term Loan	소 계	
				소 계 Sub-total	지 방 비 Local Government Subsidy
2 0 0 2	151,238,920	121,239,652	-	29,999,268	29,999,268
2 0 0 3	125,328,750	100,349,000	-	24,979,750	24,979,750
2 0 0 4	100,063,400	80,129,920	-	19,933,480	19,933,480
2 0 0 5	106,846,000	85,476,800	-	21,369,200	21,369,200
2 0 0 6	97,217,000	77,854,600	-	19,362,400	19,362,400
<b>2 0 0 7</b>	<b>112,546,000</b>	<b>90,036,800</b>	<b>-</b>	<b>22,509,200</b>	<b>22,509,200</b>
서울특별시	-	-	-	-	-
부산광역시	180,000	144,000	-	36,000	36,000
대구광역시	251,000	200,800	-	50,200	50,200
인천광역시	1,416,000	1,132,800	-	283,200	283,200
광주광역시	200,000	160,000	-	40,000	40,000
대전광역시	-	-	-	-	-
울산광역시	-	-	-	-	-
경기도	9,607,000	7,685,600	-	1,921,400	1,921,400
강원도	6,330,000	5,064,000	-	1,266,000	1,266,000
충청북도	8,669,000	6,935,200	-	1,733,800	1,733,800
충청남도	25,272,000	20,217,600	-	5,054,400	5,054,400
전라북도	12,378,000	9,902,400	-	2,475,600	2,475,600
전라남도	19,808,000	15,846,400	-	3,961,600	3,961,600
경상북도	19,462,000	15,569,600	-	3,892,400	3,892,400
경상남도	8,511,000	6,808,800	-	1,702,200	1,702,200
제주특별자치도	-	-	-	-	-
농림수산식품부및 한국농촌공사	462,000	369,600	-	92,400	92,400

사업비 집행 실적  
Development Projects Costs

Unit : 1,000 Won

기 타 재 원 Others				Year
농민부담 Farmer's Burden	농지관리기금 Farmland Management Funds	융 자 Borrowings	기 타 Others	
-	-	-	-	2 0 0 2
-	-	-	-	2 0 0 3
-	-	-	-	2 0 0 4
-	-	-	-	2 0 0 5
-	-	-	-	2 0 0 6
<b>-</b>	<b>-</b>	<b>-</b>	<b>-</b>	<b>2 0 0 7</b>
-	-	-	-	Seoul-teukbyeolsi
-	-	-	-	Busan-gwangyeoksi
-	-	-	-	Daegu-gwangyeoksi
-	-	-	-	Incheon-gwangyeoksi
-	-	-	-	Gwangju-gwangyeoksi
-	-	-	-	Daejeon-gwangyeoksi
-	-	-	-	Ulsan-gwangyeoksi
-	-	-	-	Gyeonggi-do
-	-	-	-	Gangwon-do
-	-	-	-	Chungcheongbuk-do
-	-	-	-	Chungcheongnam-do
-	-	-	-	Jeollabuk-do
-	-	-	-	Jeollanam-do
-	-	-	-	Gyeongsangbuk-do
-	-	-	-	Gyeongsangnam-do
-	-	-	-	Jejuteukbyeoljachi-do
-	-	-	-	MIFAFF& KRC

14. 농업 생산 기반 정비  
Agricultural Land and Water

단위 : 천원 (2) 농촌용수개발사업 Rural Water Projects

연도	계 Total	국고보조금 Government Subsidy	장기채 Long-term Loan	장기채	
				소계 Sub-total	지방비 Local Government Subsidy
2002	622,249,151 (148,346,716)	610,488,931 (146,851,006)	-	11,760,220 (1,495,710)	10,430,933 (1,495,710)
2003	635,089,000 (158,981,000)	628,381,000 (156,023,000)	-	6,708,000 (2,958,000)	6,708,000 (2,958,000)
2004	589,098,000 (164,301,000)	582,147,800 (164,301,000)	-	6,950,200	6,950,200
2005	525,062,017 (175,043,000)	522,713,817 (175,043,000)	-	2,348,200	2,348,200
2006	515,496,000 (179,049,000)	512,310,600 (179,049,000)	-	3,185,400	3,185,400
<b>2007</b>	<b>511,214,000</b> <b>(176,289,000)</b>	<b>508,244,400</b> <b>(176,289,000)</b>	-	<b>2,969,600</b>	<b>2,969,600</b>
서울특별시	-	-	-	-	-
부산광역시	-	-	-	-	-
대구광역시	-	-	-	-	-
인천광역시	2,900,000	2,900,000	-	-	-
광주광역시	1,198,000	1,158,400	-	39,600	39,600
대전광역시	-	-	-	-	-
울산광역시	3,462,000	3,369,600	-	92,400	92,400
경기도	6,251,000	6,123,600	-	127,400	127,400
강원도	14,415,000	14,230,000	-	185,000	185,000
충청북도	17,954,000	17,802,000	-	152,000	152,000
충청남도	28,064,000	27,695,200	-	368,800	368,800
전라북도	44,827,000	44,363,400	-	463,600	463,600
전라남도	56,817,000	56,372,000	-	445,000	445,000
경상북도	83,044,000	82,380,800	-	663,200	663,200
경상남도	57,893,000	57,460,400	-	432,600	432,600
제주특별자치도	5,600,000	5,600,000	-	-	-
농림수산식품부및 한국농촌공사	188,789,000 (176,289,000)	188,789,000 (176,289,000)	-	-	-

주 : ( )내서는 수리시설유지관리지원, 채무상환, 농촌개발시험연구 사업비임.

사업비집행실적  
Development Projects Costs

Unit : 1,000 Won

기타	재원	Others		Year	
		농민부담 Farmer's Burden	농지관리기금 Farmland Management Funds		융자 Borrowings
		78,500		1,250,787	2002
		-	-	-	2003
		-	-	-	2004
		-	-	-	2005
		-	-	-	2006
		-	-	-	<b>2007</b>
		-	-	-	Seoul-teukbyeolsi
		-	-	-	Busan-gwangyeoksi
		-	-	-	Daegu-gwangyeoksi
		-	-	-	Incheon-gwangyeoksi
		-	-	-	Gwangju-gwangyeoksi
		-	-	-	Daejeon-gwangyeoksi
		-	-	-	Ulsan-gwangyeoksi
		-	-	-	Gyeonggi-do
		-	-	-	Gangwon-do
		-	-	-	Chungcheongbuk-do
		-	-	-	Chungcheongnam-do
		-	-	-	Jeollabuk-do
		-	-	-	Jeollanam-do
		-	-	-	Gyeongsangbuk-do
		-	-	-	Gyeongsangnam-do
		-	-	-	Jeju-teukbyeoljachi-do
		-	-	-	MIAFF& KRC

Note : ( ) includes support to O&M of irrigation facilities, repayment loan and costs of rural development research project.



14. 농업 생산 기반 정비  
Agricultural Land and Water

단위: 천원 (가) 대·중규모 용수개발 Large Scale Water Development

연도	계 Total	국고보조금 Government Subsidy	장기채 Long-term Loan	소계 Sub-total	
				지방비 Local Government Subsidy	
2002	385,916,872 (1,088,000)	384,669,000 (1,088,000)	-	1,247,872	-
2003	389,900,000 (1,210,000)	389,900,000 (1,210,000)	-	-	-
2004	334,100,000	334,100,000	-	-	-
2005	272,180,000	272,180,000	-	-	-
2006	243,640,000	243,640,000	-	-	-
<b>2007</b>	<b>237,000,000</b>	<b>237,000,000</b>	-	-	-
서울특별시	-	-	-	-	-
부산광역시	-	-	-	-	-
대구광역시	-	-	-	-	-
인천광역시	2,900,000	2,900,000	-	-	-
광주광역시	-	-	-	-	-
대전광역시	-	-	-	-	-
울산광역시	2,200,000	2,200,000	-	-	-
경기도	3,000,000	3,000,000	-	-	-
강원도	10,600,000	10,600,000	-	-	-
충청북도	10,800,000	10,800,000	-	-	-
충청남도	16,857,000	16,857,000	-	-	-
전라북도	35,977,000	35,977,000	-	-	-
전라남도	32,892,000	32,892,000	-	-	-
경상북도	67,734,000	67,734,000	-	-	-
경상남도	45,800,000	45,800,000	-	-	-
제주특별자치도	5,600,000	5,600,000	-	-	-
농림수산식품부및 한국농촌공사	2,640,000	2,640,000	-	-	-

주: ( )내서는 농촌개발시험 연구사업비임

사업비집행실적  
Development Projects Costs

Unit: 1,000 Won

기타재원 Others				Year
농민부담 Farmer's Burden	농지관리기금 Farmland Management Funds	융자 Borrowings	기타 Others	
-	-	-	1,247,872	2002
-	-	-	-	2003
-	-	-	-	2004
-	-	-	-	2005
-	-	-	-	2006
-	-	-	-	<b>2007</b>
-	-	-	-	Seoul-teukbyeolsi
-	-	-	-	Busan-gwangyeoksi
-	-	-	-	Daegu-gwangyeoksi
-	-	-	-	Incheon-gwangyeoksi
-	-	-	-	Gwangju-gwangyeoksi
-	-	-	-	Daejeon-gwangyeoksi
-	-	-	-	Ulsan-gwangyeoksi
-	-	-	-	Gyeonggi-do
-	-	-	-	Gangwon-do
-	-	-	-	Chungcheongbuk-do
-	-	-	-	Chungcheongnam-do
-	-	-	-	Jeollabuk-do
-	-	-	-	Jeollanam-do
-	-	-	-	Gyeongsangbuk-do
-	-	-	-	Gyeongsangnam-do
-	-	-	-	Jejuteukbyeoljachi-do
-	-	-	-	MIFAFF& KRC

Note: ( ) shows cost of rural development research project.

14. 농업 생산 기반 정비  
Agricultural Land and Water

단위 : 천원 (나) 일반용수개발 Small scale Water Development

연 도	계 Total	국고보조금 Government Subsidy	장 기 채 Long-term Loan	기 타	
				소 계 Sub-total	지 방 비 Local Government Subsidy
2 0 0 2	231,079,364 (147,258,716)	220,569,931 (145,763,006)	-	10,509,433 (1,495,710)	10,430,933 (1,495,710)
2 0 0 3	239,032,000 (157,771,000)	232,324,000 (154,813,000)	-	6,708,000 (2,958,000)	6,708,000 (2,958,000)
2 0 0 4	248,635,000 (164,301,000)	241,684,800 (164,301,000)	-	6,950,200	6,950,200
2 0 0 5	246,282,017 (175,043,000)	243,933,817 (175,043,000)	-	2,348,200	2,348,200
2 0 0 6	265,256,000 (179,049,000)	262,070,600 (179,049,000)	-	3,185,400	3,185,400
<b>2 0 0 7</b>	<b>267,614,000</b> <b>(176,289,000)</b>	<b>264,644,400</b> <b>(176,289,000)</b>	<b>-</b>	<b>2,969,600</b>	<b>2,969,600</b>
서울특별시	-	-	-	-	-
부산광역시	-	-	-	-	-
대구광역시	-	-	-	-	-
인천광역시	-	-	-	-	-
광주광역시	1,198,000	1,158,400	-	39,600	39,600
대전광역시	-	-	-	-	-
울산광역시	1,262,000	1,169,600	-	92,400	92,400
경기도	2,437,000	2,309,600	-	127,400	127,400
강원도	3,015,000	2,830,000	-	185,000	185,000
충청북도	7,154,000	7,002,000	-	152,000	152,000
충청남도	9,031,000	8,662,200	-	368,800	368,800
전라북도	8,050,000	7,586,400	-	463,600	463,600
전라남도	23,725,000	23,280,000	-	445,000	445,000
경상북도	14,510,000	13,846,800	-	663,200	663,200
경상남도	11,083,000	10,650,400	-	432,600	432,600
제주특별자치도	-	-	-	-	-
농림수산식품부및 한국농촌공사	186,149,000 (176,289,000)	186,149,000 (176,289,000)	-	-	-

주 : ( ) 내서는 수리시설유지관리지원, 채무상환임.

사업비 집행 실적  
Development Projects Costs

Unit : 1,000 Won

기 타	재 원	기 타		Year	
		농민부담 Farmer's Burden	농지관리기금 Farmland Management Funds		용 자 Borrowings
		78,500	-	-	2 0 0 2
		-	-	-	2 0 0 3
		-	-	-	2 0 0 4
		-	-	-	2 0 0 5
		-	-	-	2 0 0 6
		-	-	-	<b>2 0 0 7</b>
		-	-	-	Seoul-teukbyeolsi
		-	-	-	Busan-gwangyeoksi
		-	-	-	Daegu-gwangyeoksi
		-	-	-	Incheon-gwangyeoksi
		-	-	-	Gwangju-gwangyeoksi
		-	-	-	Daejeon-gwangyeoksi
		-	-	-	Ulsan-gwangyeoksi
		-	-	-	Gyeonggi-do
		-	-	-	Gangwon-do
		-	-	-	Chungcheongbuk-do
		-	-	-	Chungcheongnam-do
		-	-	-	Jeollabuk-do
		-	-	-	Jeollanam-do
		-	-	-	Gyeongsangbuk-do
		-	-	-	Gyeongsangnam-do
		-	-	-	Jejuteukbyeoljachi-do
		-	-	-	MIFAFF& KRC

Note : ( ) shows support to O&M of irrigation facilities and repayment loan

14. 농업 생산 기반 정비  
Agricultural Land and Water

단위 : 천원 ① 조사비 Cost of Survey

연 도	계 Total	국고보조금 Government Subsidy	장 기 채 Long-term Loan	소 계	
				소 계 Sub-total	지 방 비 Local Government Subsidy
2 0 0 2	6,161,000	6,161,000	-	-	-
2 0 0 3	6,111,000	6,111,000	-	-	-
2 0 0 4	8,434,000	8,434,000	-	-	-
2 0 0 5	259,017	259,017	-	-	-
2 0 0 6	1,850,000	1,850,000	-	-	-
<b>2 0 0 7</b>	<b>3,830,000</b>	<b>3,830,000</b>	-	-	-
서울특별시	-	-	-	-	-
부산광역시	-	-	-	-	-
대구광역시	-	-	-	-	-
인천광역시	-	-	-	-	-
광주광역시	-	-	-	-	-
대전광역시	-	-	-	-	-
울산광역시	-	-	-	-	-
경 기 도	-	-	-	-	-
강 원 도	-	-	-	-	-
충 청 북 도	-	-	-	-	-
충 청 남 도	-	-	-	-	-
전 라 북 도	-	-	-	-	-
전 라 남 도	-	-	-	-	-
경 상 북 도	-	-	-	-	-
경 상 남 도	-	-	-	-	-
제주특별자치도	-	-	-	-	-
농림수산식품부및 한국농촌공사	3,830,000	3,830,000	-	-	-

사업비 집행 실적  
Development Projects Costs

Unit : 1,000 Won

기 타 재 원 Others				Year
농민부담 Farmer's Burden	농지관리기금 Farmland Management Funds	융 자 Borrowings	기 타 Others	
-	-	-	-	2 0 0 2
-	-	-	-	2 0 0 3
-	-	-	-	2 0 0 4
-	-	-	-	2 0 0 5
-	-	-	-	2 0 0 6
-	-	-	-	<b>2 0 0 7</b>
-	-	-	-	Seoul-teukbyeolsi
-	-	-	-	Busan-gwangyeoksi
-	-	-	-	Daegu-gwangyeoksi
-	-	-	-	Incheon-gwangyeoksi
-	-	-	-	Gwangju-gwangyeoksi
-	-	-	-	Daejeon-gwangyeoksi
-	-	-	-	Ulsan-gwangyeoksi
-	-	-	-	Gyeonggi-do
-	-	-	-	Gangwon-do
-	-	-	-	Chungcheongbuk-do
-	-	-	-	Chungcheongnam-do
-	-	-	-	Jeollabuk-do
-	-	-	-	Jeollanam-do
-	-	-	-	Gyeongsangbuk-do
-	-	-	-	Gyeongsangnam-do
-	-	-	-	Jejuteukbyeoljachi-do
-	-	-	-	MIFAFF& KRC

14. 농업 생산 기반 정비  
Agricultural Land and Water

단위 : 천원 ② 지표수개발 Surface water Development

연 도	계 Total	국고보조금 Government Subsidy	장 기 채 Long-term Loan	소 계	
				지 방 비 Local Government Subsidy	Sub-total
2 0 0 2	44,281,146 (1,365,640)	43,200,000 (903,000)	-	1,081,146 (462,640)	1,081,146 (462,640)
2 0 0 3	56,400,000 (10,000,000)	56,400,000 (5,000,000)	-	- (5,000,000)	- (5,000,000)
2 0 0 4	60,900,000 (7,900,000)	56,950,000 (3,950,000)	-	3,950,000 (3,950,000)	3,950,000 (3,950,000)
2 0 0 5	59,239,000 (12,226,000)	59,239,000 (6,113,000)	-	- (6,113,000)	- (6,113,000)
2 0 0 6	62,150,000 (17,369,000)	62,150,000 (8,684,500)	-	- (8,684,500)	- (8,684,500)
<b>2 0 0 7</b>	<b>66,617,000</b> <b>(7,600,500)</b>	<b>66,617,000</b> <b>(7,600,500)</b>	-	-	-
서울특별시	-	-	-	-	-
부산광역시	-	-	-	-	-
대구광역시	-	-	-	-	-
인천광역시	-	-	-	-	-
광주광역시	1,000,000	1,000,000	-	-	-
대전광역시	-	-	-	-	-
울산광역시	800,000	800,000	-	-	-
경기도	1,800,000	1,800,000	-	-	-
강원도	2,090,000 (885,500)	2,090,000 (885,500)	-	-	-
충청북도	6,394,000 (1,272,000)	6,394,000 (1,272,000)	-	-	-
충청남도	7,187,000 (703,000)	7,187,000 (703,000)	-	-	-
전라북도	5,732,000 (1,074,000)	5,732,000 (1,074,000)	-	-	-
전라남도	21,500,000 (1,000,000)	21,500,000 (1,000,000)	-	-	-
경상북도	11,194,000 (1,846,000)	11,194,000 (1,846,000)	-	-	-
경상남도	8,920,000 (820,000)	8,920,000 (820,000)	-	-	-
제주특별자치도	-	-	-	-	-
농림수산식품부및 한국농촌공사	-	-	-	-	-

주 : ( ) 내서는 소규모지표수 개발사업비임.

사업비 집행 실적  
Development Projects Costs

Unit : 1,000 Won

기 타	재 원	Others		Year
		농민부담 Farmer's Burden	농지관리기금 Farmland Management Funds	
-	-	-	-	2 0 0 2
-	-	-	-	2 0 0 3
-	-	-	-	2 0 0 4
-	-	-	-	2 0 0 5
-	-	-	-	2 0 0 6
-	-	-	-	<b>2 0 0 7</b>
-	-	-	-	Seoul-teukbyeolsi
-	-	-	-	Busan-gwangyeoksi
-	-	-	-	Daegu-gwangyeoksi
-	-	-	-	Incheon-gwangyeoksi
-	-	-	-	Gwangju-gwangyeoksi
-	-	-	-	Daejeon-gwangyeoksi
-	-	-	-	Ulsan-gwangyeoksi
-	-	-	-	Gyeonggi-do
-	-	-	-	Gangwon-do
-	-	-	-	Chungcheongbuk-do
-	-	-	-	Chungcheongnam-do
-	-	-	-	Jeollabuk-do
-	-	-	-	Jeollanam-do
-	-	-	-	Gyeongsangbuk-do
-	-	-	-	Gyeongsangnam-do
-	-	-	-	Jejuteukbyeoljachi-do
-	-	-	-	MIFAFF& KRC

Note : ( ) shows Small Scale Surfacewater Development Project Costs.

14. 농업 생산 기반 정비  
Agricultural Land and Water

단위 : 천원 ③ 지하수개발 Groundwater Development

연 도	계 Total	국고보조금 Government Subsidy	장 기 채 Long-term Loan	소 계	
				소 계 Sub-total	지 방 비 Local Government Subsidy
2 0 0 2	5,882,498	3,455,921	-	2,426,577	2,348,077
2 0 0 3	-	-	-	-	-
2 0 0 4	-	-	-	-	-
2 0 0 5	-	-	-	-	-
2 0 0 6	6,280,000	6,280,000	-	-	-
<b>2 0 0 7</b>	<b>6,030,000</b>	<b>6,030,000</b>	-	-	-
서울특별시	-	-	-	-	-
부산광역시	-	-	-	-	-
대구광역시	-	-	-	-	-
인천광역시	-	-	-	-	-
광주광역시	-	-	-	-	-
대전광역시	-	-	-	-	-
울산광역시	-	-	-	-	-
경 기 도	-	-	-	-	-
강 원 도	-	-	-	-	-
충 청 북 도	-	-	-	-	-
충 청 남 도	-	-	-	-	-
전 라 북 도	-	-	-	-	-
전 라 남 도	-	-	-	-	-
경 상 북 도	-	-	-	-	-
경 상 남 도	-	-	-	-	-
제주특별자치도	-	-	-	-	-
농림수산식품부및 한국농촌공사	6,030,000	6,030,000	-	-	-

사업비 집행 실적  
Development Projects Costs

Unit : 1,000 Won

기 타 재 원 Others				Year
농민부담 Farmer's Burden	농지관리기금 Farmland Management Funds	융 자 Borrowings	기 타 Others	
78,500	-	-	-	2 0 0 2
-	-	-	-	2 0 0 3
-	-	-	-	2 0 0 4
-	-	-	-	2 0 0 5
-	-	-	-	2 0 0 6
-	-	-	-	<b>2 0 0 7</b>
-	-	-	-	Seoul-teukbyeolsi
-	-	-	-	Busan-gwangyeoksi
-	-	-	-	Daegu-gwangyeoksi
-	-	-	-	Incheon-gwangyeoksi
-	-	-	-	Gwangju-gwangyeoksi
-	-	-	-	Daejeon-gwangyeoksi
-	-	-	-	Ulsan-gwangyeoksi
-	-	-	-	Gyeonggi-do
-	-	-	-	Gangwon-do
-	-	-	-	Chungcheongbuk-do
-	-	-	-	Chungcheongnam-do
-	-	-	-	Jeollabuk-do
-	-	-	-	Jeollanam-do
-	-	-	-	Gyeongsangbuk-do
-	-	-	-	Gyeongsangnam-do
-	-	-	-	Jejuteukbyeoljachi-do
-	-	-	-	MIFAFF& KRC

14. 농업 생산 기반 정비  
Agricultural Land and Water

단위 : 천원 ④ 한발대비 용수개발 Water Development Against Drought

연도	계 Total	국고보조금 Government Subsidy	장기채 Long-term Loan	Others	
				소계 Sub-total	지방비 Local Government Subsidy
2002	27,496,004	21,990,004	-	5,506,000	5,506,000
2003	18,750,000	15,000,000	-	3,750,000	3,750,000
2004	15,000,000	11,999,800	-	3,000,200	3,000,200
2005	11,741,000	9,392,800	-	2,348,200	2,348,200
2006	15,927,000	12,741,600	-	3,185,400	3,185,400
<b>2007</b>	<b>14,848,000</b>	<b>11,878,400</b>	<b>-</b>	<b>2,969,600</b>	<b>2,969,600</b>
서울특별시	-	-	-	-	-
부산광역시	-	-	-	-	-
대구광역시	-	-	-	-	-
인천광역시	-	-	-	-	-
광주광역시	198,000	158,400	-	39,600	39,600
대전광역시	-	-	-	-	-
울산광역시	462,000	369,600	-	92,400	92,400
경기도	637,000	509,600	-	127,400	127,400
강원도	925,000	740,000	-	185,000	185,000
충청북도	760,000	608,000	-	152,000	152,000
충청남도	1,844,000	1,475,200	-	368,800	368,800
전라북도	2,318,000	1,854,400	-	463,600	463,600
전라남도	2,225,000	1,780,000	-	445,000	445,000
경상북도	3,316,000	2,652,800	-	663,200	663,200
경상남도	2,163,000	1,730,400	-	432,600	432,600
제주특별자치도	-	-	-	-	-
농림수산식품부및 한국농촌공사	-	-	-	-	-

사업비 집행 실적  
Development Projects Costs

Unit : 1,000 Won

기타 Farmer's Burden	재원 Farmland Management Funds	Others Borrowings	기타 Others	Year
-	-	-	-	2003
-	-	-	-	2004
-	-	-	-	2005
-	-	-	-	2006
-	-	-	-	<b>2007</b>
-	-	-	-	Seoul-teukbyeolsi
-	-	-	-	Busan-gwangyeoksi
-	-	-	-	Daegu-gwangyeoksi
-	-	-	-	Incheon-gwangyeoksi
-	-	-	-	Gwangju-gwangyeoksi
-	-	-	-	Daejeon-gwangyeoksi
-	-	-	-	Ulsan-gwangyeoksi
-	-	-	-	Gyeonggi-do
-	-	-	-	Gangwon-do
-	-	-	-	Chungcheongbuk-do
-	-	-	-	Chungcheongnam-do
-	-	-	-	Jeollabuk-do
-	-	-	-	Jeollanam-do
-	-	-	-	Gyeongsangbuk-do
-	-	-	-	Gyeongsangnam-do
-	-	-	-	Jejuteukbyeoljachi-do
-	-	-	-	MIFAFF& KRC

14. 농업 생산 기반 정비  
Agricultural Land and Water

단위 : 천원 ⑤ 수리시설유지관리지원, 채무상환 Support to O&M of Irrigation Facilities, Repayment Loan

연도	수리시설유지관리지원					
	계 Total			수리시설유지관리지원 Support to O&M of Irrigation Facilities, Repayment Loan		
	국고보조금 Government Subsidy	지방비 Local Government Subsidy	기타 Others	국고보조금 Government Subsidy	지방비 Local Government Subsidy	기타 Others
2 0 0 2	145,763,006	1,495,710	-	123,088,311	1,495,710	-
2 0 0 3	154,813,000	2,958,000	-	131,875,000	2,958,000	-
2 0 0 4	164,301,000	-	-	141,300,000	-	-
2 0 0 5	171,470,000	-	-	148,300,000	-	-
2 0 0 6	179,049,000	-	-	179,049,000	-	-
<b>2 0 0 7</b>	<b>150,300,000</b>	<b>-</b>	<b>-</b>	<b>150,300,000</b>	<b>-</b>	<b>-</b>
서울특별시	-	-	-	-	-	-
부산광역시	-	-	-	-	-	-
대구광역시	-	-	-	-	-	-
인천광역시	-	-	-	-	-	-
광주광역시	-	-	-	-	-	-
대전광역시	-	-	-	-	-	-
울산광역시	-	-	-	-	-	-
경기도	-	-	-	-	-	-
강원도	-	-	-	-	-	-
충청북도	-	-	-	-	-	-
충청남도	-	-	-	-	-	-
전라북도	-	-	-	-	-	-
전라남도	-	-	-	-	-	-
경상북도	-	-	-	-	-	-
경상남도	-	-	-	-	-	-
제주특별자치도	-	-	-	-	-	-
농림수산식품부및 한국농촌공사	150,300,000	-	-	150,300,000	-	-

사업비집행실적  
Development Projects Costs

Unit : 1,000 Won

Support to O&M Irrigation Facilities			채무상환 Repayment Loan	Year
장기채 Long-term Loan				
국고보조금 Government Subsidy	지방비 Local Government Subsidy	기타 Others	국고보조금 Government Subsidy	
22,679,695	-	-	-	2 0 0 2
22,938,000	-	-	-	2 0 0 3
23,001,000	-	-	-	2 0 0 4
23,170,000	-	-	3,573,000	2 0 0 5
-	-	-	-	2 0 0 6
<b>-</b>	<b>-</b>	<b>-</b>	<b>25,989,000</b>	<b>2 0 0 7</b>
-	-	-	-	Seoul-teukbyeolsi
-	-	-	-	Busan-gwangyeoksi
-	-	-	-	Daegu-gwangyeoksi
-	-	-	-	Incheon-gwangyeoksi
-	-	-	-	Gwangju-gwangyeoksi
-	-	-	-	Daejeon-gwangyeoksi
-	-	-	-	Ulsan-gwangyeoksi
-	-	-	-	Gyeonggi-do
-	-	-	-	Gangwon-do
-	-	-	-	Chungcheongbuk-do
-	-	-	-	Chungcheongnam-do
-	-	-	-	Jeollabuk-do
-	-	-	-	Jeollanam-do
-	-	-	-	Gyeongsangbuk-do
-	-	-	-	Gyeongsangnam-do
-	-	-	-	Jejuteukbyeoljachi-do
-	-	-	25,989,000	MIFAFF& KRC

14. 농업 생산 기반 정비  
Agricultural Land and Water

단위 : 천원 (다) 물관리자동화 Tele-Metering and Tele-control

연 도	계 Total	국고보조금 Government Subsidy	장 기 채 Long-term Loan	소 계	
				소 계 Sub-total	지 방 비 Local Government Subsidy
2 0 0 2	5,252,915	5,250,000	-	2,915	-
2 0 0 3	6,157,000	6,157,000	-	-	-
2 0 0 4	6,363,000	6,363,000	-	-	-
2 0 0 5	6,600,000	6,600,000	-	-	-
2 0 0 6	6,600,000	6,600,000	-	-	-
<b>2 0 0 7</b>	<b>6,600,000</b>	<b>6,600,000</b>	-	-	-
서울특별시	-	-	-	-	-
부산광역시	-	-	-	-	-
대구광역시	-	-	-	-	-
인천광역시	-	-	-	-	-
광주광역시	-	-	-	-	-
대전광역시	-	-	-	-	-
울산광역시	-	-	-	-	-
경 기 도	814,000	814,000	-	-	-
강 원 도	800,000	800,000	-	-	-
충 청 북 도	-	-	-	-	-
충 청 남 도	2,176,000	2,176,000	-	-	-
전 라 북 도	800,000	800,000	-	-	-
전 라 남 도	200,000	200,000	-	-	-
경 상 북 도	800,000	800,000	-	-	-
경 상 남 도	1,010,000	1,010,000	-	-	-
제주특별자치도	-	-	-	-	-
농림수산식품부및 한국농촌공사	-	-	-	-	-

사업비집행실적  
Development Projects Costs

Unit : 1,000 Won

기 타 재 원 Others				Year
농민부담 Farmer's Burden	농지관리기금 Farmland Management Funds	융 자 Borrowings	기 타 Others	
-	-	-	2,915	2 0 0 2
-	-	-	-	2 0 0 3
-	-	-	-	2 0 0 4
-	-	-	-	2 0 0 5
-	-	-	-	2 0 0 6
-	-	-	-	<b>2 0 0 7</b>
-	-	-	-	Seoul-teukbyeolsi
-	-	-	-	Busan-gwangyeoksi
-	-	-	-	Daegu-gwangyeoksi
-	-	-	-	Incheon-gwangyeoksi
-	-	-	-	Gwangju-gwangyeoksi
-	-	-	-	Daejeon-gwangyeoksi
-	-	-	-	Ulsan-gwangyeoksi
-	-	-	-	Gyeonggi-do
-	-	-	-	Gangwon-do
-	-	-	-	Chungcheongbuk-do
-	-	-	-	Chungcheongnam-do
-	-	-	-	Jeollabuk-do
-	-	-	-	Jeollanam-do
-	-	-	-	Gyeongsangbuk-do
-	-	-	-	Gyeongsangnam-do
-	-	-	-	Jejuteukbyeoljachi-do
-	-	-	-	MIFAFF& KRC



14. 농업 생산 기반 정비  
Agricultural Land and Water

단위 : 천원 (3) 대단위농업개발사업 Large Scale Area Development Project

연 도	계 Total	국고보조금 Government Subsidy	장 기 채 Long-term Loan	소 계 Sub-total	
				지 방 비 Local Government Subsidy	
2 0 0 2	142,196,163	87,196,163	-	55,000,000	-
2 0 0 3	162,797,000	96,797,000	-	66,000,000	-
2 0 0 4	164,288,000	96,288,000	-	68,000,000	-
2 0 0 5	117,743,000	117,743,000	-	-	-
2 0 0 6	122,000,000	122,000,000	-	-	-
<b>2 0 0 7</b>	<b>165,100,000</b>	<b>165,100,000</b>	-	-	-
미 호 천 ( II )	12,000,000	12,000,000	-	-	-
홍 보	25,000,000	25,000,000	-	-	-
금 강 ( II )	52,000,000	52,000,000	-	-	-
영산강(III-1)	25,100,000	25,100,000	-	-	-
영산강(III-2)	30,000,000	30,000,000	-	-	-
영 산 강 ( IV )	21,000,000	21,000,000	-	-	-

사업비 집행 실적  
Development Projects Costs

Unit : 1,000 Won

기 타 재 원 Others				Year
농 민 부 담 Farmer's Burden	농 지 관 리 기 금 Farmland Management Funds	융 자 Borrowings	기 타 Others	
-	55,000,000	-	-	2 0 0 2
-	66,000,000	-	-	2 0 0 3
-	68,000,000	-	-	2 0 0 4
-	-	-	-	2 0 0 5
-	-	-	-	2 0 0 6
-	-	-	-	<b>2 0 0 7</b>
-	-	-	-	- Mihocheon(II)
-	-	-	-	- Hongbo
-	-	-	-	- Geumgang(II)
-	-	-	-	- Yeongsangang(III-1)
-	-	-	-	- Yeongsangang(III-2)
-	-	-	-	- Yeongsangang(IV)

14. 농업 생산 기반 정비  
Agricultural Land and Water

단위 : 천원 (4) 방조제축조사업 Sea Dike Construction

연도	계 Total	국고보조금 Government Subsidy	장기채 Long-term Loan	소계 Sub-total	
				지방비 Local Government Subsidy	
2 0 0 2	180,000,000	-	-	180,000,000	-
2 0 0 3	162,500,000	-	-	162,500,000	-
2 0 0 4	161,300,000	1,300,000	-	160,000,000	-
2 0 0 5	151,300,000	151,300,000	-	-	-
2 0 0 6	220,000,000	220,000,000	-	-	-
<b>2 0 0 7</b>	<b>189,912,527</b>	<b>189,912,527</b>	-	-	-
세만금	189,912,527	189,912,527	-	-	-

사업비집행실적  
Development Projects Costs

Unit : 1,000 Won

기타재원 Others				Year
농민부담 Farmer's Burden	농지관리기금 Farmland Management Funds	융자 Borrowings	기타 Others	
-	180,000,000	-	-	2 0 0 2
-	162,500,000	-	-	2 0 0 3
-	160,000,000	-	-	2 0 0 4
-	-	-	-	2 0 0 5
-	-	-	-	2 0 0 6
-	-	-	-	<b>2 0 0 7</b>
-	-	-	-	Saemangeum

15. 농업 생산 기반 정비  
Number and Speciality of Personnel Engaged in

단위 : 인 가. 총괄 Summary

연도 Year	합계 Total	행정직 Administ-rator	기술직 Technicians							축타및 임시직 Temporary
			소계 Sub-total	토목 Civil Engineer	농업 Agrono- mist	전기 Electrician	기계 Mechanist	기능 Assistant	고용원 Laborer	
2 0 0 6	6,273	1,724	4,549	2,522	94	302	470	1,153	8	721
<b>2 0 0 7</b>	<b>6,367</b>	<b>1,709</b>	<b>4,658</b>	<b>2,536</b>	<b>72</b>	<b>293</b>	<b>616</b>	<b>1,135</b>	<b>6</b>	<b>540</b>
나. 농림수산식품부 Ministry for Food, Agriculture, Forestry and Fisheries										
2 0 0 6	56	22	34	28	1	-	-	5	-	-
<b>2 0 0 7</b>	<b>62</b>	<b>27</b>	<b>35</b>	<b>26</b>	<b>3</b>	-	-	<b>6</b>	-	<b>3</b>
다. 시 도 Province										
2 0 0 6	140	20	120	89	25	-	-	6	-	-
<b>2 0 0 7</b>	<b>140</b>	<b>20</b>	<b>120</b>	<b>89</b>	<b>25</b>	-	-	<b>6</b>	-	-
서울특별시 Seoul-teukbyeolsi	2	-	2	-	2	-	-	-	-	-
부산광역시 Busan-gwangyeoksi	1	-	1	1	-	-	-	-	-	-
대구광역시 Daegu-gwangyeoksi	2	-	2	2	-	-	-	-	-	-
인천광역시 Incheon-gwangyeoksi	2	-	2	2	-	-	-	-	-	-
광주광역시 Gwangju-gwangyeoksi	3	1	2	1	1	-	-	-	-	-
대전광역시 Daejeon-gwangyeoksi	1	-	1	1	-	-	-	-	-	-
울산광역시 Ulsan-gwangyeoksi	2	-	2	2	-	-	-	-	-	-
경기도 Gyeonggi-do	9	-	9	7	2	-	-	-	-	-
강원도 Gangwon-do	19	1	18	7	10	-	-	1	-	-
충청북도 Chungcheongbuk-do	19	3	16	8	7	-	-	1	-	-
충청남도 Chungcheongnam-do	19	3	16	14	1	-	-	1	-	-
전라북도 Jeollabuk-do	17	4	13	12	-	-	-	1	-	-
전라남도 Jeollanam-do	20	5	15	13	1	-	-	1	-	-
경상북도 Gyeongsangbuk-do	13	3	10	9	-	-	-	1	-	-
경상남도 Gyeongsangnam-do	9	-	9	8	1	-	-	-	-	-
제주특별자치도 Jejuteukbyeoljachi-do	2	-	2	2	-	-	-	-	-	-

사업 관계 직원 현황  
Agricultural Land and Water Development Projects

라. 시 군 Si and Gun

Unit : Person

연도 Year	합계 Total	행정직 Administ-rator	기술직 Technicians							축타및 임시직 Temporary
			소계 Sub-total	토목 Civil Engineer	농업 Agrono- mist	전기 Electrician	기계 Mechanist	기능 Assistant	고용원 Laborer	
2 0 0 6	655	36	619	466	68	7	8	62	8	7
<b>2 0 0 7</b>	<b>587</b>	<b>22</b>	<b>565</b>	<b>456</b>	<b>44</b>	<b>7</b>	<b>3</b>	<b>49</b>	<b>6</b>	<b>10</b>
서울특별시 Seoul-teukbyeolsi	-	-	-	-	-	-	-	-	-	-
부산광역시 Busan-gwangyeoksi	4	-	4	-	3	-	-	1	-	-
대구광역시 Daegu-gwangyeoksi	11	1	10	6	2	1	-	-	1	-
인천광역시 Incheon-gwangyeoksi	6	1	5	-	5	-	-	-	-	-
광주광역시 Gwangju-gwangyeoksi	6	-	6	5	1	-	-	-	-	1
대전광역시 Daejeon-gwangyeoksi	8	-	8	3	4	-	-	1	-	-
울산광역시 Ulsan-gwangyeoksi	11	-	11	8	3	-	-	-	-	-
경기도 Gyeonggi-do	65	4	61	43	15	-	-	3	-	2
강원도 Gangwon-do	67	3	64	54	2	-	-	8	-	-
충청북도 Chungcheongbuk-do	63	2	61	46	6	1	-	8	-	-
충청남도 Chungcheongnam-do	51	2	49	44	-	1	-	4	-	1
전라북도 Jeollabuk-do	44	1	43	39	-	-	-	4	-	1
전라남도 Jeollanam-do	74	3	71	61	1	1	-	6	2	1
경상북도 Gyeongsangbuk-do	94	2	92	81	-	1	-	9	1	2
경상남도 Gyeongsangnam-do	71	3	68	58	2	-	3	4	1	2
제주특별자치도 Jejuteukbyeoljachi-do	12	-	12	8	-	2	-	1	1	-
마. 한국농촌공사 Korea Rural Community & Agriculture Corporation										
2 0 0 6	5,422	1,646	3,776	1,939	-	295	462	1,080	-	714
<b>2 0 0 7</b>	<b>5,578</b>	<b>1,640</b>	<b>3,938</b>	<b>1,965</b>	-	<b>286</b>	<b>613</b>	<b>1,074</b>	-	<b>527</b>

16. 한국농촌공사  
General Status of KRC

면적 : 헥타아르

지 사 명 Name of District Office	지사수 No. of District Office	지 소 수 No. of Field Operation	농업용수 이용자 No. of Water User	용수관리 회수 No. of Water Managemet Organization	구 역 면 적 Bounded Area			
					계 Total	수 혜 면 적 Benefitted Area		
						소 계 Sub-total	진흥지역 Development Region	비진흥지역 Non-develop- ment Region
2 0 0 2	92	432	980,212	15,376	621,109.3	532,145.1	477,719.8	54,425.3
2 0 0 3	92	491	962,129	14,957	611,161.4	527,304.6	473,382.3	53,922.3
2 0 0 4	95	124	987,564	14,982	615,473.6	529,387.0	479,294.3	50,092.7
2 0 0 5	95	124	991,956	14,898	623,761.7	532,907.2	486,004.7	46,902.5
2 0 0 6	95	124	992,893	14,862	642,200.3	534,647.8	488,158.7	46,489.1
<b>2 0 0 7</b>	<b>94</b>	<b>128</b>	<b>999,324</b>	<b>14,883</b>	<b>648,073.1</b>	<b>539,009.1</b>	<b>492,596.9</b>	<b>46,412.2</b>
<b>경 기</b> <b>Gyeonggi</b>	<b>10</b>	<b>21</b>	<b>107,423</b>	<b>1,782</b>	<b>78,439.9</b>	<b>68,152.5</b>	<b>60,464.6</b>	<b>7,687.9</b>
여 주 · 이 천 Yeoju · Icheon		2	6,129	130	5,376.0	4,252.0	3,871.0	381.0
양 평 · 광 주 · 서 울 Yangpyeong · Gwangju · Seoul		-	10,119	57	3,073.4	2,846.0	2,846.0	-
화 성 · 수 원 Hwaseong · Suwon		1	16,498	235	9,689.8	8,298.9	6,616.4	1,682.5
연 천 · 포 천 Yeoncheon · Pocheon		-	5,219	84	4,227.0	3,786.0	3,786.0	-
파 주 Paju		1	16,754	194	10,009.0	9,034.0	9,034.0	-
고 양 Goyang		1	5,380	40	3,487.4	3,002.4	3,002.4	-
강 화 Ganghwa		4	8,790	90	6,541.3	5,627.4	5,627.4	-
김 포 Gimpo		2	16,713	278	8,890.0	8,371.8	4,537.4	3,834.4
평 택 Pyeongtaek		6	14,697	431	18,079.0	16,022.0	14,232.0	1,790.0
안 성 Anseong		4	7,124	243	9,067.0	6,912.0	6,912.0	-
<b>강 원</b> <b>Gangwon</b>	<b>5</b>	<b>5</b>	<b>33,853</b>	<b>268</b>	<b>16,971.7</b>	<b>15,437.5</b>	<b>13,833.3</b>	<b>1,604.2</b>
홍 천 · 춘 천 Hongcheon · Chuncheon		2	7,122	81	3,365.0	2,935.0	2,092.0	843.0
원 주 Wonju		1	11,425	45	2,935.7	2,663.0	2,663.0	-
강 릉 Gangneung		1	7,385	50	2,986.0	2,657.0	2,055.0	602.0
영 북 Yeongbuk		-	2,227	45	1,365.3	1,278.3	1,119.1	159.2
철 원 Cheorwon		1	5,694	47	6,319.7	5,904.2	5,904.2	-
<b>충 북</b> <b>Chungbuk</b>	<b>7</b>	<b>4</b>	<b>66,203</b>	<b>1,034</b>	<b>38,512.8</b>	<b>31,324.4</b>	<b>29,112.7</b>	<b>2,211.7</b>
청 원 Cheongwon		-	15,564	180	8,448.7	6,788.2	5,756.9	1,031.3
보 은 Boeun		1	5,749	144	3,726.6	3,012.3	3,012.3	-

주 : 1) 지사수에는 제주지역본부 포함 숫자임  
2) 2004년부터 지구수는 지소수로 수정

지 사 별 일 반 현 황  
District Offices

Area : ha

시 설 면 적 Facilities Area	구 역 외 수혜면적 Out of Project Area	경지정리 면 적 Land Consolidated Area	지사사무소 소재지 Location of District Office	관 할 구 역 (시, 군) Benefitted Area Distributed(Name of Si, Gun)	
				Benefitted Area	Distributed(Name of Si, Gun)
88,964.2	4,644.6	456,780.0			
83,856.8	5,243.1	472,434.8			
86,086.6	6,803.4	438,898.3			
90,845.5	6,906.8	442,165.2			
107,552.6	7,585.1	443,419.3			
<b>109,064.0</b>	<b>10,867.1</b>	<b>475,954.3</b>			
<b>10,287.4</b>	<b>3,821.0</b>	<b>55,214.6</b>			
1,124.0	20.7	3,955.0	경기도 여주군 능서면 신지리 955-1	이천시, 여주군	
227.4	475.3	1,424.0	경기도 양평군 강상면 교평리 449-1	서울특별시, 남양주시, 하남시, 광주시, 여주군, 양평군	
1,390.9	241.8	6,356.6	경기도 수원시 장안구 파장동 562	수원시, 성남시, 광명시, 안산시, 과천시, 오산시, 시흥시, 의왕시	
441.0	699.0	3,223.0	경기도 연천군 전곡읍 은대리 568	용인시, 화성시 연천군, 포천군	
975.0	70.0	8,059.0	경기도 파주시 금촌동 778	동두천시, 고양시, 파주시, 연천군, 양평군	
485.0	-	2,766.9	경기도 고양시 일산서구 가좌동 458-1	고양시, 파주시	
913.9	96.0	5,627.4	인천시 강화군 강화읍 갑곶리 513	강화군	
518.2	562.2	7,688.7	경기도 김포시 사우동 288	서울특별시, 인천광역시, 부천시, 김포시	
2,057.0	1,656.0	10,432.0	경기도 안중읍 안중리 42-60	평택시, 오산시, 용인시, 안성시, 화성시, 천안시, 아산시	
2,155.0	-	5,682.0	경기도 안성시 당왕동 347-1	평택시, 용인시, 안성시	
<b>1,534.2</b>	<b>267.8</b>	<b>13,274.6</b>			
430.0	17.0	2,511.0	강원도 홍천군 홍천읍 결운리 467	춘천시, 홍천군, 횡성군, 양구군	
272.7	9.0	2,663.0	강원도 원주시 문막읍 문막리 223	원주시, 영월군, 평창군, 정선군	
329.0	-	2,328.0	강원도 강릉시 사천면 미노리 401-3	강릉시, 삼척시, 양양군	
87.0	49.0	1,115.0	강원도 속초시 대포동 470-9	속초시, 고성군, 양양군	
415.5	192.8	4,657.6	강원도 철원군 동송읍 이평리 565	포천시, 철원군	
<b>7,188.4</b>	<b>164.9</b>	<b>28,210.5</b>			
1,660.5	18.5	5,616.1	충북 청주시 상당구 용암동 1602	청주시, 청원군	
714.3	-	3,012.0	충북 보은군 보은읍 삼선리 164-18	보은군	

Note : 1) Jeju Regional headquarter included in the number of District Offices.  
2) Number of Project are change to No. of field Operation in 2004

16. 한국농촌공사  
General Status of KRC

면적 : 헥타아르

지 사 명 Name of District Office	지사수 No. of District Office	지 소 수 No. of Field Operation	농업용수 이용자 No. of Water User	용수관리 회수 No. of Water Managemet Organization	구 역 면 적 Bounded Area			
					계 Total	수 혜 면 적 Benefitted Area		
						소 계 Sub-total	진흥지역 Development Region	비진흥지역 Non-develop- ment Region
옥천·영동 Okcheon·Yeongdong		1	10,268	130	4,188.5	3,740.3	3,623.9	116.4
진천 Jincheon		-	6,460	120	4,671.0	4,071.0	4,071.0	-
괴산 Goesan		1	8,327	172	5,141.1	3,992.0	3,765.3	226.7
음성 Eumseong		-	8,176	171	6,047.0	4,453.0	4,221.0	232.0
충주·제천·단양 Chungju·Jecheon·Danyang		1	11,659	117	6,289.9	5,267.6	4,662.3	605.3
<b>충남 Chungnam</b>	<b>13</b>	<b>21</b>	<b>143,366</b>	<b>2,226</b>	<b>108,790.3</b>	<b>91,220.8</b>	<b>88,170.8</b>	<b>3,050.0</b>
천안 Cheonan		1	4,789	78	3,789.5	3,052.0	2,758.0	294.0
공주 Gongju		2	7,725	113	3,712.0	3,232.0	3,232.0	-
보령 Boryeong		-	9,027	120	6,189.0	4,816.0	4,816.0	-
아산 Asan		2	13,165	256	10,125.0	8,802.0	8,802.0	-
서산·태안 Seosan·Taean		3	12,985	180	12,483.0	8,216.0	8,216.0	-
논산 Nonsan		4	17,735	329	13,304.1	11,280.1	9,303.4	1,976.7
연기·대금 Yeongi·Daeguem		-	6,054	131	3,000.6	2,288.6	1,813.0	475.6
부여 Buyeo		4	14,436	235	9,429.0	8,021.0	8,021.0	-
서천 Seocheon		-	13,670	199	9,813.9	9,201.0	9,201.0	-
청양 Cheongyang		-	6,446	51	3,765.0	3,172.0	3,117.0	55.0
홍성 Hongseong		-	6,476	101	3,927.5	3,237.1	3,237.1	-
예산 Yesan		1	12,577	205	11,378.7	8,747.0	8,498.3	248.7
당진 Dangjin		4	18,281	228	17,873.0	17,156.0	17,156.0	-
<b>전북 Jeonbuk</b>	<b>10</b>	<b>13</b>	<b>149,187</b>	<b>2,845</b>	<b>120,985.5</b>	<b>96,192.0</b>	<b>89,820.4</b>	<b>6,371.6</b>
남원 Namwon		-	11,877	183	7,406.0	6,056.0	6,056.0	-
순창 Sunchang		-	7,499	124	3,775.0	3,147.0	3,147.0	-
동진 Dongjin		3	20,896	503	23,493.0	19,598.0	15,602.0	3,996.0
부안 Buan		1	14,262	295	13,776.0	11,821.0	11,821.0	-
군산 Gunsan		2	14,466	314	17,201.0	11,654.0	11,654.0	-
익산 Iksan		3	24,053	484	19,296.0	16,193.0	14,225.0	1,968.0

지사별 일반 현황  
District Offices

Area : ha

시 설 면 적 Facilities Area	구 역 외 수혜면적 Out of Project Area	경지정리 면 적 Land Consolidated Area	지사사무소 소재지 Location of District Office	관 할 구 역 (시, 군) Benefitted Area Distributed(Name of Si, Gun)	
				Benefitted Area	Distributed(Name of Si, Gun)
448.2	106.3	3,027.3	충북 옥천군 옥천읍 문정리 234-1	보은군, 옥천군, 영동군	
600.0	-	3,662.0	충북 진천군 진천읍 읍내리 271-1	안성시, 진천군, 음성군	
1,149.1	-	3,588.5	충북 괴산군 괴산읍 동부리 702-15	진천군, 괴산군, 증평군, 음성군, 상주시	
1,594.0	28.0	4,221.0	충북 음성군 음성읍 사정리 1135	진천군, 음성군	
1,022.3	12.1	5,083.6	충북 충주시 문화동 1320	충주시, 제천시, 괴산군, 단양군	
<b>17,569.5</b>	<b>3,240.5</b>	<b>80,468.9</b>			
737.5	11.0	2,449.0	충남 천안시 원성동 470-5	천안시, 아산시	
480.0	-	2,595.6	충남 공주시 신관동 612-6	공주시, 논산시, 연기군, 청양군	
1,373.0	-	3,434.0	충남 보령시 죽정동 48-1	보령시, 서천군	
1,323.0	2,140.0	7,452.0	충남 아산시 모종동 594-7	평택시, 천안시, 아산시, 예산군	
4,267.0	61.0	8,500.0	충남 서산시 석림동 508-5	서산시, 태안군, 당진군	
2,024.0	-	9,295.0	충남 논산시 부창동 196-3	논산시, 계룡시, 공주시, 익산시	
712.0	-	1,987.0	충남 연기군 서면 월하리 650-30	대전광역시, 공주시, 논산시, 청원군, 금산군, 연기군	
1,408.0	500.0	8,021.0	충남 부여군 규암면 외리 245	공주시, 논산시, 부여군	
612.9	-	6,483.6	충남 서천군 서천읍 군사리 500	부여군, 서천군	
593.0	6.1	2,858.3	충남 청양군 청양읍 교월리 94-4	홍성군, 청양군, 예산군	
690.4	13.4	3,237.1	충남 홍성군 홍성읍 월산리 837	홍성군, 예산군	
2,631.7	213.0	8,498.3	충남 예산군 예산읍 주교리 45	예산군, 당진군	
717.0	296.0	15,658.0	충남 당진군 당진읍 읍내리 306-8	예산군, 당진군	
<b>24,793.5</b>	<b>927.3</b>	<b>69,441.2</b>			
1,350.0	-	4,846.2	전북 남원시 도통동 153-2	남원시, 장수군	
628.0	-	2,858.0	전북 순창군 순창읍 순화리 226	순창군	
3,895.0	239.7	13,423.0	전북 김제시 신평동 491-1	김제시, 정읍시	
1,955.0	141.0	6,385.0	전북 부안군 부안읍 봉덕리 546-1	부안군	
5,547.0	133.5	11,404.0	전북 익산시 목천동 715-22	군산시	
3,103.0	189.1	8,215.0	전북 익산시 함열읍 남당리 643-2	익산시, 논산시	

16. 한국농촌공사  
General Status of KRC

면적 : 헥타아르

지 사 명 Name of District Office	지사수 No. of District Office	지 소 수 No. of Field Operation	농업용수 이용자 No. of Water User	용수관리 회수 No. of Water Managemet Organization	구 역 면 적 Bounded Area			
					계 Total	수 혜 면 적 Benefitted Area		
						소 계 Sub-total	진 흥 지 역 Development Region	비 진 흥 지 역 Non-develop- Ment Region
전 주 · 완 주 Jeonju · Wanju		2	19,731	311	12,085.0	8,548.0	8,195.3	352.7
고 창 Gochang		-	6,708	141	5,327.5	4,141.0	4,086.1	54.9
정 읍 Jeongeup		2	16,387	335	12,584.0	10,014.0	10,014.0	-
무 진 장 Muju · Jinan · Jangsu		-	13,308	155	6,042.0	5,020.0	5,020.0	-
<b>전 남 Jeonnam</b>	<b>18</b>	<b>11</b>	<b>187,144</b>	<b>3,062</b>	<b>124,967.4</b>	<b>99,404.4</b>	<b>91,996.0</b>	<b>7,408.4</b>
광 주 Gwangju		-	17,449	150	6,410.4	5,344.4	-	5,344.4
순 천 · 광 양 · 여 수 Suncheon · Gwangyang · Yeosu		2	14,068	146	5,521.0	5,070.0	3,411.0	1,659.0
나 주 Naju		1	27,074	364	14,652.0	12,800.0	12,800.0	-
담 양 Damyang		1	11,061	200	6,584.7	5,742.9	5,742.9	-
곡 성 Gokseong		-	8,273	95	2,860.0	2,599.0	2,599.0	-
구 례 Gurye		-	5,453	95	3,354.0	2,732.0	2,327.0	405.0
고 흥 Goheung		-	7,852	139	4,620.0	3,767.0	3,767.0	-
보 성 Boseong		-	6,844	144	4,527.4	4,248.0	4,248.0	-
화 순 Hwasun		-	9,711	171	3,873.2	3,485.0	3,485.0	-
장 흥 Jangheung		-	5,308	115	4,214.7	3,680.0	3,680.0	-
강 진 · 완 도 Gangjin · Wando		1	8,261	178	5,071.1	4,739.1	4,739.1	-
해 남 Haenam		1	8,712	205	9,789.0	7,790.0	7,790.0	-
영 암 Yeongam		-	13,581	293	14,433.0	13,581.0	13,581.0	-
무 안 · 신 안 Muan · Sinan		1	8,420	145	6,187.8	4,502.8	4,502.8	-
함 평 Hampyeong		-	7,490	156	5,127.2	4,739.2	4,739.2	-
영 광 Yeonggwang		3	10,628	136	6,837.0	6,408.0	6,408.0	-
장 성 Jangseong		-	10,714	194	17,536.0	5,034.0	5,034.0	-
진 도 Jindo		1	6,245	136	3,368.9	3,142.0	3,142.0	-
<b>경 북 Gyeongbuk</b>	<b>17</b>	<b>39</b>	<b>166,168</b>	<b>1,813</b>	<b>81,334.3</b>	<b>72,610.4</b>	<b>66,076.0</b>	<b>6,534.4</b>
포 향 Pohang		4	12,188	107	5,929.1	5,316.0	4,230.0	1,086.0
경 주 Gyeongju		4	16,426	152	8,557.0	7,736.0	5,436.7	2,299.3

지 사 별 일 반 현 황  
District Offices

Area : ha

시 설 면 적 Facilities Area	구 역 외 수혜면적 Out of Project Area	경지정리 면 적 Land Consolidated Area	지사사무소 소재지 Location of District Office	관 할 구 역 (시, 군)
				Benefitted Area Distributed(Name of Si, Gun)
3,537.0	-	6,399.0	전북 전주시 완산구 서신동773-2	전주시, 익산시, 김제시, 완주군, 임실군
1,186.5	-	3,647.0	전북 고창군 고창읍 덕산리192-50	고창군, 영광군
2,570.0	17.0	8,439.0	전북 정읍시 수성동 578-1	정읍시, 고창군
1,022.0	207.0	3,825.0	전북 장수군 장수읍 장수리 673-1	진안군, 무주군, 장수군
<b>25,563.0</b>	<b>647.8</b>	<b>90,873.5</b>		
1,066.0	-	4,275.0	광주광역시 서구 쌍촌동 994-1	광주광역시 나주시
451.0	4.0	2,387.0	전남 순천시 장천동 37-1	여수시, 순천시, 광양시, 보성군
1,852.0	38.0	12,571.0	전남 나주시 용산동 100-1	나주시
841.8	1.8	4,664.3	전남 담양군 담양읍 백동리342-3	광주광역시 담양군, 화순군
261.0	74.1	2,599.0	전남 곡성군 곡성읍 학정리664-2	곡성군
622.0	90.3	2,053.1	전남 구례군 구례읍 봉동리188-1	구례군
853.0	369.0	3,199.0	전남 고흥군 고흥읍 등암리1201	고흥군, 보성군
279.4	-	4,248.0	전남 보성군 득량면 예당리 458	고흥군, 보성군
388.2	-	3,321.0	전남 화순군 능주면 관영리 44-27	나주시, 담양군, 화순군
534.7	-	3,680.0	전남 장흥군 향양리 238-4	장흥군
332.0	38.8	4,735.3	전남 강진군 강진읍 평동리15-9	강진군, 영암군, 완도군
1,999.0	-	7,274.0	전남 해남군 해남읍 해리141	해남군, 강진군
852.0	-	13,581.0	전남 장흥군 장흥읍 향양리 238-4	장흥군, 영암군
1,685.0	-	4,502.8	전남 목포시 상동 509	목포시, 무안군, 신안군
388.0	-	3,965.0	전남 함평군 함평읍 함평리 17	함평군
429.0	31.8	6,394.0	전남 영광군 군남면 포천리552	고창군, 함평군, 영광군
12,502.0	-	4,284.0	전남 장성군 장성읍 영천리1184-8	장성군, 함평군
226.9	-	3,140.0	전남 진도군 진도읍 교동리560	진도군
<b>8,723.9</b>	<b>1,515.7</b>	<b>55,300.0</b>		
613.1	46.9	2,628.7	경북 포항시 북구 흥해읍 옥성리62-2	포항시, 경주시
821.0	-	5,436.7	경북 경주시 황오동 150-1	울산광역시, 포항시, 경주시

16. 한국농촌공사  
General Status of KRC

면적 : 헥타아르

지 사 명 Name of District Office	지사수 No. of District Office	지 소 수 No. of Field Operation	농업용수 이용자 No. of Water User	용수관리 회수 No. of Water Managemet Organization	구 역 면 적 Bounded Area			
					계 Total	수 혜 면 적 Benefitted Area		
						소 계 Sub-total	진 흥 지 역 Development Region	비 진 흥 지 역 Non-develop- Ment Region
안 동 Andong		2	6,912	64	4,118.7	3,536.4	3,536.4	-
구 미 Gumi		3	11,382	86	6,202.0	5,777.0	5,209.0	568.0
영 주 · 봉 화 Yeongju · Bonghwa		1	5,788	82	2,638.0	2,432.0	2,432.0	-
영 천 Yeongcheon		6	9,502	141	4,328.0	3,299.0	3,280.0	19.0
상 주 Sangju		-	13,415	148	7,327.0	6,250.0	6,017.0	233.0
문 경 Mungyeong		4	9,710	148	5,040.0	4,657.0	4,510.0	147.0
경 산 Gyeongsan		1	10,459	94	3,916.6	3,398.0	3,398.0	-
의 성 Uiseong		3	11,002	204	7,446.0	7,030.0	6,942.0	88.0
청 송 · 영 양 Cheongsong · Yeongyang		2	5,212	69	1,875.0	1,525.0	1,286.0	239.0
영 덕 · 울 진 Yeongdeok · Uljin		1	10,420	64	3,931.6	3,267.9	2,684.8	583.1
고 령 Goryeong		1	7,059	115	3,309.0	3,199.0	3,105.0	94.0
성 주 Seongju		1	12,806	115	5,162.0	4,643.9	4,643.9	-
칠 곡 Chilgok		1	6,334	80	2,982.3	2,525.2	2,525.2	-
예 천 Yecheon		2	6,044	84	3,311.0	3,215.0	3,215.0	-
달 성 Dalseong		3	11,509	60	5,261.0	4,803.0	3,625.0	1,178.0
<b>경 남 Gyeongnam</b>	<b>13</b>	<b>14</b>	<b>145,259</b>	<b>1,849</b>	<b>77,796.6</b>	<b>64,424.1</b>	<b>52,908.1</b>	<b>11,516.0</b>
김 해 · 양 산 Gimhae · Yangsan		1	20,224	283	14,290.4	10,990.0	3,391.2	7,598.8
고 성 · 거 제 Goseong · Geoje		1	1,010	80	4,114.0	3,660.0	3,660.0	-
울 산 Ulsan		-	10,439	97	3,781.6	3,533.0	1,383.0	2,150.0
진 주 · 산 청 Jinju · Sancheong		2	14,016	123	6,966.1	5,346.5	5,303.3	43.2
의 령 Uiryong		-	8,900	138	3,445.5	3,021.5	3,021.5	-
함 안 Haman		-	10,836	170	5,709.0	5,274.0	4,634.0	640.0
창 녕 Changnyeong		1	11,410	105	5,266.0	4,444.0	4,020.0	424.0
밀 양 Miryang		3	11,604	192	7,691.0	6,396.0	6,274.0	122.0
창 원 Changwon		3	9,259	146	6,537.0	4,898.0	4,360.0	538.0
사 천 Sacheon		1	9,358	121	3,502.0	3,194.0	3,194.0	-

지 사 별 일 반 현 황  
District Offices

Area : ha

시 설 면 적 Facilities Area	구 역 외 수혜면적 Out of Project Area	경지정리 면 적 Land Consolidated Area	지사사무소 소재지 Location of District Office	관 할 구 역 (시, 군) Benefitted Area Distributed(Name of Si, Gun)	
				Benefitted Area	Distributed(Name of Si, Gun)
582.3	212.7	3,152.9	경북 안동시 송현동 371-1 송현빌딩 6층	안동시, 예천군	
425.0	-	4,016.0	경북 구미시 송정동 47	김천시, 구미시	
206.0	-	733.0	경북 영주시 풍기읍 교촌리 61	영주시, 봉화군	
1,029.0	-	2,979.0	경북 영천시 화릉동252-1	경주시, 영천시, 경산시	
1,077.0	226.0	5,441.0	경북 상주시 만산동 696-7	상주시, 문경시	
383.0	-	3,605.0	경북 문경시 산양면 불암리 251-4	상주시, 문경시, 예천군	
518.6	-	2,715.0	경북 경산시 중방동 841-5	대구광역시, 경산시, 청도군	
416.0	883.0	6,083.9	경북 의성군 안계면 용기리 928	구미시, 상주시, 군위군, 의성군	
350.0	-	1,255.0	경북 청송군 진보면 진안리 54	청송군, 영양군	
663.7	0.9	2,209.7	경북 영덕군 영해면 성내리 676	영덕군, 울진군	
110.0	78.0	3,070.0	경북 고령군 고령읍 쾌빈리 168-5	고령군	
518.1	-	4,205.1	경북 성주군 성주읍 예산리 354-22	성주군, 칠곡군, 고령군	
457.1	55.2	1,691.0	경북 칠곡군 왜관읍 왜관리 395-5	대구광역시, 달성군, 김천시, 구미시, 칠곡군	
96.0	-	2,453.0	경북 예천군 예천읍 남본리 88-4	안동시, 예천군	
458.0	13.0	3,625.0	대구광역시 남구 대명동2289-2	대구광역시, 달성군, 창녕군	
<b>13,372.5</b>	<b>211.1</b>	<b>83,171.0</b>			
3,300.4	-	11,028.1	경남 김해시 서상동 258	부산광역시, 김해시, 양산시, 창원시	
454.0	3.0	33,258.0	경남 고성군 고성읍 송학리 237-5	통영시, 거제시, 고성군	
248.6	46.0	1,313.7	울산광역시 중구 학성동31-6	울산광역시, 경주시	
1,619.6	-	5,300.2	경남 진주시 하대동 320-1	진주시, 산청군	
424.0	8.1	2,842.6	경남 의령군 의령읍 서동리 483-1	의령군, 함천군	
435.0	26.0	3,707.0	경남 함안군 가야읍 도항리 84-1	함안군	
822.0	122.0	3,865.5	경남 창녕군 창녕읍 교하리 27-1	달성군, 밀양시, 창녕군	
1,295.0	6.0	6,274.0	경남 밀양시 내이동 1133	밀양시	
1,639.0	-	3,258.0	경남 창원시 대산면 계동리 260-1	창원시, 마산시, 김해시	
308.0	-	605.1	경남 사천시 사천읍 사주리 70	사천시, 진주시, 고성군	

16. 한국농촌공사  
General Status of KRC

면적 : 헥타아르

지 사 명 Name of District Office	지사수 No. of District Office	지 소 수 No. of Field Operation	농업용수 이용자 No. of Water User	용수관리 회수 No. of Water Managemet Organization	구 역 면 적 Bounded Area			
					계 Total	수 혜 면 적 Benefitted Area		
						소 계 Sub-total	진흥지역 Development Region	비진흥지역 Non-develop- Ment Region
거창·함양 Geochang · Hamyang		1	10,049	152	4,527.1	4,034.1	4,034.1	-
합천 Hapcheon		-	7,362	125	5,011.9	3,418.0	3,418.0	-
하동·남해 Hadong · Namhae		1	20,792	117	6,955.0	6,215.0	6,215.0	-
<b>제주</b> Jeju	<b>1</b>	<b>-</b>	<b>721</b>	<b>4</b>	<b>274.6</b>	<b>243.0</b>	<b>215.0</b>	<b>28.0</b>
제주지역본부 Jeju Regional Headquarters		-	721	4	274.6	243.0	215.0	28.0

지사별 일반 현황  
District Offices

Area : ha

시 설 면 적 Facilities Area	구 역 외 수혜면적 Out of Project Area	경지정리 면 적 Land Consolidated Area	지사사무소 소재지 Location of District Office	관 할 구 역 (시, 군)
				Benefitted Area Distributed(Name of Si, Gun)
493.0	-	3,446.1	경남 거창군 거창읍 상림리 859	합양군, 거창군
1,593.9	-	2,915.4	경남 합천군 초계면 아막리 75	의령군, 산청군, 합천군
740.0	-	5,357.3	경남 하동군 하동읍 광평리 246-13	남해군, 하동군
<b>31.6</b>	<b>71.0</b>	-	-	
31.6	71.0	-	제주특별자치도 제주시 삼양동 2127-1	제주시, 서귀포시



17. 한국농촌공사 지사별 양(배)수장  
Operating Hours and Amount of Electricity Used in

지 사 명 Name of District Office	전 동 기 Electric Motor				
	총동력 Amount Of kw (kw)	대 수 No.	가동시간 Operating Hours (h)	전기사용량 Amount of Electricity Used (kwh)	금 액 Charge (천원)
2 0 0 2	600,618	6,204	2,758,092	270,783,205	8,818,538
2 0 0 3	610,108	6,299	1,819,220	203,416,538	6,689,676
2 0 0 4	344,346	7,092	2,301,474	267,847,016	6,852,375
2 0 0 5	347,071	7,258	2,852,566	237,036,120	6,505,883
2 0 0 6	306,292	6,446	2,807,038	246,854,406	6,785,521
<b>2 0 0 7</b>	<b>358,940</b>	<b>7,357</b>	<b>1,823,130</b>	<b>205,319,768</b>	<b>5,327,704</b>
<b>경 기 Gyeonggi</b>	41,821	<b>829</b>	<b>342,838</b>	<b>46,433,359</b>	<b>987,578</b>
여 주 · 이 천 Yeoju · Icheon	4,331	134	44,815	5,195,992	121,061
양 평 · 광 주 · 서 울 Yangpyeong · Gwangju · Seoul	2,655	41	12,492	1,140,918	28,917
화 성 · 수 원 Hwaseong · Suwon	2,258	65	29,090	4,110,256	84,682
연 천 · 포 천 Yeoncheon · Pocheon	5,299	68	26,131	4,434,952	109,939
파 주 Paju	10,234	162	40,906	8,970,790	211,926
고 양 Goyang	533	15	6,504	991,690	23,020
강 화 Ganghwa	2,221	48	24,298	2,008,434	47,754
김 포 Gimpo	3,783	56	21,462	5,119,099	86,989
평 택 Pyeongtaek	8,411	159	113,081	13,949,771	258,780
안 성 Anseong	2,094	81	24,059	511,457	14,512
<b>강 원 Gangwon</b>	7,183	<b>212</b>	<b>50,132</b>	<b>6,105,348</b>	<b>150,278</b>
홍 천 · 춘 천 Hongcheon · Chuncheon	936	27	5,195	417,294	11,187
원 주 Wonju	1,129	58	7,521	866,388	22,620
강 릉 Gangneung	706	37	1,891	37,274	1,537

가동 시간 및 전기 사용량  
Pumping & Drainage Station of KRC District Offices

지 사 명 Name of District Office	전 동 기 Electric Motor				
	총동력 Amount Of kw (kw)	대 수 No.	가동시간 Operating Hours (h)	전기사용량 Amount of Electricity Used (kwh)	금 액 Charge (천원)
영 북 Yeongbuk	620	29	3,935	205,339	5,546
철 원 Cheorwon	3,792	61	31,590	4,579,053	109,389
<b>충 북 Chungbuk</b>	15,344	<b>410</b>	<b>97,599</b>	<b>9,640,832</b>	<b>243,689</b>
보 은 Boeun	1,282	64	11,803	679,423	17,103
충 주 · 제 천 · 단 양 Chungju · Jecheon · Danyang	1,872	53	11,611	2,690,594	65,568
청 원 Cheongwon	6,004	125	25,450	4,189,414	109,723
진 천 Jincheon	1,206	40	14,717	301,098	8,082
괴 산 Goesan	1,192	46	12,757	630,841	13,714
음 성 Eumseong	1,022	39	12,679	400,398	9,928
옥 천 · 영 동 Okcheon · Yeongdong	2,765	43	8,582	749,064	19,571
<b>충 남 Chungnam</b>	63,092	<b>1,260</b>	<b>305,515</b>	<b>38,583,610</b>	<b>1,011,719</b>
연 기 · 대 금 Yeongi · Daegum	2,970	58	7,428	1,528,820	40,576
천 안 Cheonan	846	22	8,367	170,636	4,462
청 양 Cheongyang	4,657	106	14,478	1,657,789	44,516
홍 성 Hongseong	1,500	51	4,612	385,422	10,362
공 주 Gongju	2,779	100	13,936	782,243	20,907
부 여 Buyeo	15,280	269	45,373	6,748,056	187,575
서 천 Seocheon	3,876	62	8,719	2,536,712	68,230
보 령 Boryeong	1,699	49	8,215	579,937	14,812
예 산 Yesan	6,988	144	8,505	3,363,819	96,048
서 산 · 태 안 Seosan · Taean	2,476	57	14,512	4,692,544	119,808

17. 한국농촌공사 지사별 양(배)수장  
Operating Hours and Amount of Electricity Used in

지 사 명 Name of District Office	전 동 기 Electric Motor				
	총동력 Amount Of kw (kw)	대 수 No.	가동시간 Operating Hours (h)	전기사용량 Amount of Electricity Used (kwh)	금 액 Charge (천원)
당 진 Dangjin	10,531	161	78,556	9,970,433	245,344
아 산 Asan	5,240	141	76,453	4,282,773	109,190
천수만사업단 Cheonsuman Project Office	4,250	40	16,361	1,884,426	49,889
<b>전 북 Jeonbuk</b>	<b>36,577</b>	<b>880</b>	<b>197,833</b>	<b>23,271,963</b>	<b>648,969</b>
남 원 Namwon	971	29	2,641	340,894	12,065
순 창 Sunchang	1,845	60	23,611	1,157,002	30,705
동 진 Dongjin	8,397	182	51,535	2,718,944	67,280
군 산 Gunsan	3,766	114	37,496	2,084,917	56,479
익 산 Iksan	8,348	181	33,393	6,840,132	212,032
전 주 · 완 주 Jeonju · Wanju	2,442	69	7,012	344,183	13,175
고 창 Gochang	1,085	45	775	239,475	6,604
정 읍 Jeongeup	3,008	95	83	1,478,664	41,685
부 안 Buan	3,975	81	34,206	3,158,265	83,158
무 진 장 Muju · Jinan · Jangsu	313	5	1,392	170,963	4,418
금 강 사업단 Geumgang Project Office	2,427	19	5,689	4,738,524	121,368
<b>전 남 Jeonnam</b>	<b>41,421</b>	<b>1,068</b>	<b>244,705</b>	<b>25,437,177</b>	<b>734,337</b>
순천·광양·여수 Suncheon · Gwangyang · Yeosu	1,934	57	8,709	506,827	15,159
강 진 · 완 도 Gangjin · Wando	2,514	78	13,074	394,726	12,966
무 안 · 신 안 Muan · Sinan	2,137	69	4,418	396,068	11,191
곡 성 Gokseong	2,092	47	4,967	242,868	8,166
구 례 Gurye	982	23	2,965	197,970	5,386

가동 시간 및 전기 사용량  
Pumping & Drainage Station of KRC District Offices

지 사 명 Name of District Office	전 동 기 Electric Motor				
	총동력 Amount Of kw (kw)	대 수 No.	가동시간 Operating Hours (h)	전기사용량 Amount of Electricity Used (kwh)	금 액 Charge (천원)
고 흥 Goheung	1,127	53	5,247	121,185	3,742
보 성 Boseong	533	26	1,259	127,028	7,140
화 순 Hwasun	1,342	35	6,562	642,882	16,823
장 흥 Jangheung	574	32	3,969	321,774	11,254
해 남 Haenam	3,336	89	25,169	1,324,240	34,097
영 압 Yeongam	6,737	124	62,221	11,246,678	340,176
영 광 Yeonggwang	2,005	62	3,794	220,738	8,288
진 도 Jindo	2,806	71	33,681	1,845,270	48,382
나 주 Naju	6,740	139	30,417	4,157,546	113,369
담 양 Damyang	1,061	52	12,988	394,993	10,639
합 평 Hampyeong	1,232	40	4,216	268,408	8,960
장 성 Jangseong	708	12	1,897	323,096	8,828
광 주 Gwangju	1,059	46	16,014	608,096	16,649
영산강사업단 Yeongsangang Project Office	2,501	13	3,138	2,096,784	53,123
<b>경 북 Gyeongbuk</b>	<b>56,942</b>	<b>1,154</b>	<b>326,468</b>	<b>36,566,631</b>	<b>944,071</b>
청 송 · 영 양 Cheongsong · Yeongyang	1,195	35	9,990	791,086	20,373
안 동 Andong	4,130	69	16,538	4,307,130	108,717
칠 곡 Chilgok	2,367	38	9,535	1,231,902	32,111
구 미 Gumi	5,782	129	37,057	4,748,939	123,839
예 천 Yecheon	3,828	42	13,093	4,540,311	114,497
영 주 · 봉 화 Yeongju · Bonghwa	1,011	25	12,859	437,945	11,658

17. 한국농촌공사 지사별 양(배)수장  
Operating Hours and Amount of Electricity Used in

지 사 명 Name of District Office	전 동 기 Electric Motor				
	총동력 Amount Of kw (kw)	대 수 No.	가동시간 Operating Hours (h)	전기사용량 Amount of Electricity Used (kwh)	금 액 Charge (천원)
달 성 Dalseong	8,166	109	14,364	1,014,830	29,007
의 성 Uiseong	6,892	134	46,674	7,939,970	200,656
영 덕 · 울 진 Yeongdeok · Uljin	1,078	41	9,865	334,311	8,139
포 향 Pohang	2,378	82	11,714	812,303	24,518
경 주 Gyeongju	3,780	115	45,643	2,098,215	54,835
영 천 Yeongcheon	1,990	37	3,731	256,538	7,332
경 산 Gyeongsan	1,390	37	8,042	189,581	5,260
고 령 Goryeong	6,061	118	50,466	4,095,402	104,915
성 주 Seongju	938	20	2,980	222,451	6,761
상 주 Sangju	5,083	96	31,363	3,258,892	83,837
문 경 Mungyeong	874	27	2,554	286,825	7,615
<b>경 남 Gyeongnam</b>	<b>96,560</b>	<b>1,544</b>	<b>258,040</b>	<b>19,280,848</b>	<b>607,063</b>
김 해 · 양 산 Gimhae · Yangsan	11,603	242	47,333	3,685,091	118,164
고 성 · 거 제 Goseong · Geoje	806	39	2,927	206,485	6,058
울 산 Ulsan	1,642	89	9,961	310,182	9,112
진 주 · 산 청 Jinju · Sancheong	8,031	184	26,557	1,365,398	41,616
의 령 Uiryeong	10,151	148	26,519	1,450,926	43,537
함 안 Haman	15,979	194	34,581	3,375,064	107,885
창 녕 Changnyeong	17,125	204	13,662	1,529,874	55,003
밀 양 Miryang	9,977	119	27,400	1,528,037	49,212
창 원 Changwon	8,790	94	14,847	2,017,376	56,608

가동 시간 및 전기 사용량  
Pumping & Drainage Station of KRC District Offices

지 사 명 Name of District Office	전 동 기 Electric Motor				
	총동력 Amount Of kw (kw)	대 수 No.	가동시간 Operating Hours (h)	전기사용량 Amount of Electricity Used (kwh)	금 액 Charge (천원)
사 천 Sacheon	2,271	59	3,139	308,258	17,466
거 창 · 함 양 Geochang · Hamyang	188	7	300	32,639	1,151
합 천 Hapcheon	5,741	91	25,749	2,608,722	70,347
하 동 · 남 해 Hadong · Namhae	4,259	74	25,065	862,796	30,904
<b>제 주 Jeju</b>	<b>96</b>	<b>2</b>	<b>49</b>	<b>9,120</b>	<b>1,828</b>
제주지역본부 Jeju Regional Headquarters	96	2	49	9,120	1,828

18. 용 배 수  
Status of Irrigation and

길이 : 미터 가. 총괄 Summary

시 도 별	용 수 로							
	계 Total				간 선 Main			
	토 공 Earthworks		공 작 물 Structures		토 공 Earthworks		공 작 물 Structures	
	조 Set	연 장 Length	개 소 Place	연 장 Length	조 Set	연 장 Length	개 소 Place	연 장 Length
2 0 0 2	154,357	69,921,218	333,487	44,746,868	18,026	13,322,209	63,304	13,170,350
2 0 0 3	163,188	73,047,627	342,299	48,423,791	19,233	13,155,349	65,135	14,500,008
2 0 0 4	157,635	68,526,596	320,019	50,188,444	18,887	12,658,251	58,965	16,104,548
2 0 0 5	143,144	61,075,053	354,821	48,109,958	16,074	11,923,928	57,265	15,398,369
2 0 0 6	148,763	62,532,164	361,825	51,513,914	18,193	12,600,376	59,818	16,628,374
<b>2 0 0 7</b>	<b>147,993</b>	<b>62,166,086</b>	<b>317,831</b>	<b>54,034,793</b>	<b>18,053</b>	<b>12,368,529</b>	<b>61,988</b>	<b>17,957,585</b>
부 산 광 역 시	311	42,843	61	5,357	191	19,846	32	2,340
대 구 광 역 시	162	57,972	408	183,846	48	40,324	16	24,616
인 천 광 역 시	556	264,497	468	147,049	5	4,700	-	-
광 주 광 역 시	594	332,024	855	31,351	129	91,970	266	9,309
대 전 광 역 시	172	87,956	63	30,037	30	20,543	14	2,540
울 산 광 역 시	172	13,841	626	133,989	30	3,550	45	12,412
경 기 도	15,746	6,555,892	37,060	4,405,895	1,739	1,136,292	11,859	1,660,765
강 원 도	8,127	3,193,719	15,621	3,451,918	1,552	896,560	2,767	1,185,544
충 청 북 도	11,538	3,993,608	38,459	2,760,704	1,835	798,001	12,351	1,186,926
충 청 남 도	24,993	10,817,132	80,968	8,254,507	1,712	1,264,920	13,531	2,102,093
전 라 북 도	17,941	6,444,975	50,711	6,334,777	1,533	663,598	4,499	1,158,907
전 라 남 도	29,801	12,369,315	39,399	12,166,670	2,148	1,510,204	6,047	3,513,390
경 상 북 도	21,645	12,210,447	23,227	9,845,890	5,226	4,499,341	6,620	4,874,180
경 상 남 도	16,235	5,781,865	29,862	6,237,298	1,875	1,418,680	3,933	2,215,389
제주특별자치도	-	-	43	45,505	-	-	8	9,174

로 현 황  
Drainage Canal

Length : m

Irrigation Canal								Province
지 선 Second				지 거 Field Feeder				
토 공 Earthworks		공 작 물 Structures		토 공 Earthworks		공 작 물 Structures		
조 Set	연 장 Length	개 소 Place	연 장 Length	조 Set	연 장 Length	개 소 Place	연 장 Length	
40,254	21,225,694	104,877	15,206,678	96,077	35,373,315	165,306	16,369,840	2 0 0 2
41,984	21,605,669	113,039	16,616,580	101,971	36,424,790	165,246	17,398,942	2 0 0 3
40,333	20,661,584	106,995	16,549,161	98,415	35,206,761	154,059	17,534,735	2 0 0 4
35,805	19,092,515	148,826	16,050,017	91,265	30,058,610	148,730	16,661,572	2 0 0 5
37,800	19,334,178	150,878	16,982,286	92,770	30,597,610	151,129	17,903,254	2 0 0 6
<b>37,298</b>	<b>18,972,370</b>	<b>102,088</b>	<b>17,974,917</b>	<b>92,642</b>	<b>30,825,187</b>	<b>153,755</b>	<b>18,102,291</b>	<b>2 0 0 7</b>
120	22,997	29	3,017	-	-	-	-	Busan-gwangyeoksi
42	11,273	274	111,461	72	6,375	118	47,769	Daegu-gwangyeoksi
96	37,265	217	87,673	455	222,532	251	59,376	Incheon-gwangyeoksi
170	105,446	349	7,964	295	134,608	240	14,078	Gwangju-gwangyeoksi
81	32,719	29	20,251	61	34,694	20	7,246	Daejeon-gwangyeoksi
43	6,011	216	46,411	99	4,280	365	75,166	Ulsan-gwangyeoksi
3,099	1,533,001	11,915	1,294,063	10,908	3,886,599	13,286	1,451,067	Gyeonggi-do
3,065	1,101,233	5,214	1,193,914	3,510	1,195,926	7,640	1,072,460	Gangwon-do
2,209	540,843	9,393	608,879	7,494	2,654,764	16,715	964,899	Chungcheongbuk-do
4,538	3,496,124	19,359	2,720,958	18,743	6,056,088	48,078	3,431,456	Chungcheongnam-do
3,407	1,855,266	24,551	2,467,916	13,001	3,926,111	21,661	2,707,954	Jeollabuk-do
9,465	4,535,707	15,480	4,238,733	18,188	6,323,404	17,872	4,414,547	Jeollanam-do
7,447	4,050,834	8,404	3,409,498	8,972	3,660,272	8,203	1,562,212	Gyeongsangbuk-do
3,516	1,643,651	6,623	1,727,848	10,844	2,719,534	19,306	2,294,061	Gyeongsangnam-do
-	-	35	36,331	-	-	-	-	Jeju-teukbyeoljachi-do

18. 용 배 수  
Status of Irrigation and

길이 : 미터

시 도 별	배 수 로							
	계 Total				간 선 Main			
	토 공 Earthworks		공 작 물 Structures		토 공 Earthworks		공 작 물 Structures	
	조 Set	연 장 Length	개 소 Place	연 장 Length	조 Set	연 장 Length	개 소 Place	연 장 Length
2 0 0 2	137,846	51,787,354	238,972	12,203,507	12,354	6,883,633	18,498	2,094,077
2 0 0 3	151,887	53,090,548	248,822	13,769,452	13,347	7,012,921	19,925	2,394,570
2 0 0 4	141,534	52,399,834	224,389	13,577,146	13,404	7,150,765	20,096	2,610,250
2 0 0 5	132,531	49,642,597	177,201	12,719,926	12,146	6,716,224	17,514	2,232,603
2 0 0 6	136,288	51,094,556	230,714	15,479,356	14,182	7,860,267	18,658	2,695,533
<b>2 0 0 7</b>	<b>136,447</b>	<b>50,671,628</b>	<b>246,996</b>	<b>16,413,224</b>	<b>14,238</b>	<b>7,441,155</b>	<b>21,112</b>	<b>2,800,152</b>
부 산 광 역 시	65	23,335	-	-	19	7,250	-	-
대 구 광 역 시	313	134,232	176	88,332	12	3,000	-	-
인 천 광 역 시	914	445,833	270	74,624	-	300	1	757
광 주 광 역 시	724	325,903	1,134	47,863	96	60,194	262	10,514
대 전 광 역 시	129	38,831	29	5,995	9	8,838	7	1,194
울 산 광 역 시	148	3,660	45	4,469	28	1,400	6	1,115
경 기 도	14,431	5,546,039	21,503	1,554,161	1,137	781,940	3,735	378,325
강 원 도	6,681	1,825,920	7,192	1,180,315	1,465	522,209	1,202	300,474
충 청 북 도	11,522	3,916,961	23,160	750,886	1,458	211,199	3,767	88,035
충 청 남 도	26,538	9,857,421	51,789	4,736,782	1,545	1,015,296	2,467	286,885
전 라 북 도	18,321	6,343,147	27,705	1,603,947	837	674,065	998	121,591
전 라 남 도	29,025	11,728,441	87,086	2,636,527	1,806	1,123,167	4,598	262,863
경 상 북 도	12,553	5,157,306	9,104	2,151,239	3,634	1,864,097	2,537	902,397
경 상 남 도	15,083	5,324,599	17,803	1,578,084	2,192	1,168,200	1,532	446,002
제주특별자치도	-	-	-	-	-	-	-	-

로 현 황  
Drainage Canal

Length : m

Drainage Canal								Province
지 선 Second				지 거 Field Feeder				
토 공 Earthworks		공 작 물 Structures		토 공 Earthworks		공 작 물 Structures		
조 Set	연 장 Length	개 소 Place	연 장 Length	조 Set	연 장 Length	개 소 Place	연 장 Length	
34,636	15,103,505	106,243	4,593,039	90,856	29,800,216	114,231	5,516,391	2 0 0 2
34,775	15,020,999	112,486	4,928,047	98,379	30,851,155	114,003	5,954,787	2 0 0 3
35,652	15,381,127	107,517	4,873,446	92,478	29,867,942	96,776	6,093,450	2 0 0 4
32,625	14,428,952	60,531	4,676,955	87,760	28,497,421	99,156	5,810,368	2 0 0 5
32,535	14,203,562	108,808	5,895,959	89,571	29,030,727	103,248	6,887,864	2 0 0 6
<b>32,249</b>	<b>14,024,753</b>	<b>117,467</b>	<b>6,248,169</b>	<b>89,960</b>	<b>29,205,720</b>	<b>108,417</b>	<b>7,364,902</b>	<b>2 0 0 7</b>
46	16,085	-	-	-	-	-	-	Busan-gwangyeoksi
93	71,219	56	40,312	208	60,013	120	48,020	Daegu-gwangyeoksi
266	121,969	168	46,188	648	323,564	101	27,679	Incheon-gwangyeoksi
253	147,074	414	22,734	375	118,635	458	14,615	Gwangju-gwangyeoksi
66	11,957	13	2,961	54	18,036	9	1,840	Daejeon-gwangyeoksi
30	480	17	1,377	90	1,780	22	1,977	Ulsan-gwangyeoksi
2,384	1,129,550	4,634	430,906	10,910	3,634,549	13,134	744,931	Gyeonggi-do
2,765	698,383	2,245	361,060	2,451	605,328	3,745	518,781	Gangwon-do
2,359	731,259	9,278	317,326	7,705	2,974,503	10,115	345,525	Chungcheongbuk-do
3,630	2,505,966	14,591	2,141,799	21,363	6,336,159	34,731	2,308,098	Chungcheongnam-do
3,365	1,715,306	12,018	623,183	14,119	3,953,776	14,689	859,173	Jeollabuk-do
8,800	3,695,202	64,208	985,302	18,419	6,910,072	18,280	1,388,362	Jeollanam-do
4,993	1,794,656	3,516	807,469	3,926	1,498,553	3,051	441,373	Gyeongsangbuk-do
3,199	1,385,647	6,309	467,553	9,692	2,770,752	9,962	664,529	Gyeongsangnam-do
-	-	-	-	-	-	-	-	Jejuteukbyeoljachi-do

18. 용 배 수  
Status of Irrigation and

길이 : 미터 나. 시군관할 By Si and Gun

시 군 별	용 수 로							
	계 Total				간 선 Main			
	토 공 Earthworks		공 작 물 Structures		토 공 Earthworks		공 작 물 Structures	
	조 Set	연 장 Length	개 소 Place	연 장 Length	조 Set	연 장 Length	개 소 Place	연 장 Length
2 0 0 2	84,299	37,172,846	139,810	16,962,540	14,673	7,472,625	19,457	3,773,185
2 0 0 3	90,738	40,248,875	168,434	18,400,677	15,279	7,454,072	23,423	4,249,775
2 0 0 4	87,224	37,310,843	158,965	18,711,815	15,233	7,529,525	22,021	4,227,531
2 0 0 5	72,117	29,717,071	191,253	16,735,181	12,323	6,683,857	19,215	4,391,305
2 0 0 6	78,389	32,577,906	197,510	19,197,016	14,410	7,786,592	20,680	5,241,498
<b>2 0 0 7</b>	<b>78,145</b>	<b>32,510,395</b>	<b>152,983</b>	<b>20,580,633</b>	<b>14,372</b>	<b>7,711,527</b>	<b>23,482</b>	<b>6,167,984</b>
<b>부산광역시</b>	<b>311</b>	<b>42,843</b>	<b>61</b>	<b>5,357</b>	<b>191</b>	<b>19,846</b>	<b>32</b>	<b>2,340</b>
금 정 구	13	300	-	-	13	300	-	-
강 서 구	80	27,841	9	2,825	28	11,876	2	1,730
기 장 군	218	14,702	52	2,532	150	7,670	30	610
<b>대구광역시</b>	<b>162</b>	<b>57,972</b>	<b>408</b>	<b>183,846</b>	<b>48</b>	<b>40,324</b>	<b>16</b>	<b>24,616</b>
동 구	19	35,340	13	23,640	19	35,340	13	23,640
수 성 구	66	7,284	1	196	22	3,084	1	196
달 서 구	51	6,100	2	780	7	1,900	2	780
달 성 군	26	9,248	392	159,230	-	-	-	-
<b>인천광역시</b>	<b>556</b>	<b>264,497</b>	<b>468</b>	<b>147,049</b>	<b>5</b>	<b>4,700</b>	<b>-</b>	<b>-</b>
남 동 구	-	1,700	-	-	-	600	-	-
서 구	5	4,100	-	-	5	4,100	-	-
강 화 군	480	228,202	326	132,076	-	-	-	-
웅 진 군	71	30,495	142	14,973	-	-	-	-
<b>광주광역시</b>	<b>594</b>	<b>332,024</b>	<b>855</b>	<b>31,351</b>	<b>129</b>	<b>91,970</b>	<b>266</b>	<b>9,309</b>
동 구	-	-	6	900	-	-	6	900
서 구	53	31,262	-	-	30	20,000	-	-
남 구	89	50,590	12	6,850	25	16,770	5	3,650
북 구	38	10,230	38	10,230	-	-	-	-
광 산 구	414	239,942	799	13,371	74	55,200	255	4,759
<b>대전광역시</b>	<b>172</b>	<b>87,956</b>	<b>63</b>	<b>30,037</b>	<b>30</b>	<b>20,543</b>	<b>14</b>	<b>2,540</b>
동 구	16	730	5	500	-	-	4	440

로 현 황  
Drainage Canal

Length : m

Irrigation Canal								Administrative Division
지 선 Second				지 거 Field Feeder				
토 공 Earthworks		공 작 물 Structures		토 공 Earthworks		공 작 물 Structures		
조 Set	연 장 Length	개 소 Place	연 장 Length	조 Set	연 장 Length	개 소 Place	연 장 Length	
27,374	12,264,765	51,953	6,112,140	42,252	17,435,456	68,400	7,077,216	2 0 0 2
28,445	12,395,876	64,276	6,775,796	46,816	18,408,543	80,619	7,688,093	2 0 0 3
28,102	12,273,854	62,139	6,700,930	43,889	17,507,464	74,805	7,783,354	2 0 0 4
23,259	10,678,142	102,904	5,736,906	36,535	12,355,072	69,134	6,606,970	2 0 0 5
25,244	11,678,947	105,698	6,462,952	38,735	13,112,367	71,132	7,492,566	2 0 0 6
<b>25,007</b>	<b>11,552,186</b>	<b>56,918</b>	<b>7,187,750</b>	<b>38,766</b>	<b>13,246,682</b>	<b>72,583</b>	<b>7,224,899</b>	<b>2 0 0 7</b>
<b>120</b>	<b>22,997</b>	<b>29</b>	<b>3,017</b>	<b>-</b>	<b>-</b>	<b>-</b>	<b>-</b>	<b>Busan-gwangyeoksi</b>
-	-	-	-	-	-	-	-	Geumjeong-gu
52	15,965	7	1,095	-	-	-	-	Gangseo-gu
68	7,032	22	1,922	-	-	-	-	Gijang-gun
<b>42</b>	<b>11,273</b>	<b>274</b>	<b>111,461</b>	<b>72</b>	<b>6,375</b>	<b>118</b>	<b>47,769</b>	<b>Daegu-gwangyeoksi</b>
-	-	-	-	-	-	-	-	Dong-gu
12	2,400	-	-	32	1,800	-	-	Suseong-gu
12	2,400	-	-	32	1,800	-	-	Dalseo-gu
18	6,473	274	111,461	8	2,775	118	47,769	Dalseong-gun
<b>96</b>	<b>37,265</b>	<b>217</b>	<b>87,673</b>	<b>455</b>	<b>222,532</b>	<b>251</b>	<b>59,376</b>	<b>Incheon-gwangyeoksi</b>
-	1,100	-	-	-	-	-	-	Namdong-gu
-	-	-	-	-	-	-	-	Seo-gu
76	28,395	208	86,836	404	199,807	118	45,240	Ganghwa-gun
20	7,770	9	837	51	22,725	133	14,136	Ongjin-gun
<b>170</b>	<b>105,446</b>	<b>349</b>	<b>7,964</b>	<b>295</b>	<b>134,608</b>	<b>240</b>	<b>14,078</b>	<b>Gwangju-gwangyeoksi</b>
-	-	-	-	-	-	-	-	Dong-gu
20	11,000	-	-	3	262	-	-	Seo-gu
13	7,240	7	3,200	51	26,580	-	-	Nam-gu
-	-	-	-	38	10,230	38	10,230	Buk-gu
137	87,206	342	4,764	203	97,536	202	3,848	Gwangsan-gu
<b>81</b>	<b>32,719</b>	<b>29</b>	<b>20,251</b>	<b>61</b>	<b>34,694</b>	<b>20</b>	<b>7,246</b>	<b>Daejeon-gwangyeoksi</b>
4	250	1	60	12	480	-	-	Dong-gu

18. 용 배 수  
Status of Irrigation and

길이 : 미터

시 군 별	배 수 로							
	계 Total				간 선 Main			
	토 공 Earthworks		공 작 물 Structures		토 공 Earthworks		공 작 물 Structures	
	조 Set	연 장 Length	개 소 Place	연 장 Length	조 Set	연 장 Length	개 소 Place	연 장 Length
2 0 0 2	71,509	23,891,981	146,583	6,481,140	9,928	4,036,135	10,704	1,260,207
2 0 0 3	81,306	24,335,653	168,993	7,903,432	10,609	4,070,917	12,848	1,474,514
2 0 0 4	72,729	24,329,013	150,728	7,846,145	10,778	4,259,146	13,450	1,734,335
2 0 0 5	63,277	21,392,427	102,305	6,792,161	9,422	3,783,252	10,814	1,299,867
2 0 0 6	66,986	22,340,533	154,897	9,234,609	10,862	4,329,666	11,391	1,599,528
<b>2 0 0 7</b>	<b>66,823</b>	<b>21,896,510</b>	<b>172,080</b>	<b>10,237,807</b>	<b>10,996</b>	<b>4,312,249</b>	<b>13,837</b>	<b>1,721,213</b>
<b>부산광역시</b>	<b>65</b>	<b>23,335</b>	-	-	<b>19</b>	<b>7,250</b>	-	-
금 정 구	13	650	-	-	13	650	-	-
강 서 구	52	22,685	-	-	6	6,600	-	-
기 장 군	-	-	-	-	-	-	-	-
<b>대구광역시</b>	<b>313</b>	<b>134,232</b>	<b>176</b>	<b>88,332</b>	<b>12</b>	<b>3,000</b>	-	-
동 구	8	43,650	6	19,840	-	-	-	-
수 성 구	16	250	1	250	-	-	-	-
달 서 구	53	7,100	-	-	12	3,000	-	-
달 성 군	236	83,232	169	68,242	-	-	-	-
<b>인천광역시</b>	<b>914</b>	<b>445,833</b>	<b>270</b>	<b>74,624</b>	-	<b>300</b>	<b>1</b>	<b>757</b>
남 동 구	-	800	-	-	-	300	-	-
서 구	-	-	-	-	-	-	-	-
강 화 군	438	214,151	156	38,991	-	-	-	-
웅 진 군	476	230,882	114	35,633	-	-	1	757
<b>광주광역시</b>	<b>724</b>	<b>325,903</b>	<b>1,134</b>	<b>47,863</b>	<b>96</b>	<b>60,194</b>	<b>262</b>	<b>10,514</b>
동 구	-	-	-	-	-	-	-	-
서 구	63	30,000	-	-	33	10,000	-	-
남 구	74	29,990	15	15,750	1	216	3	3,034
북 구	56	13,270	56	13,270	10	2,500	10	2,500
광 산 구	531	252,643	1,063	18,843	52	47,478	249	4,980
<b>대전광역시</b>	<b>129</b>	<b>38,831</b>	<b>29</b>	<b>5,995</b>	<b>9</b>	<b>8,838</b>	<b>7</b>	<b>1,194</b>
동 구	13	470	6	510	-	-	4	230

로 현 황  
Drainage Canal

Length : m

Drainage Canal								Administrative Division
지 선 Second				지 거 Field Feeder				
토 공 Earthworks		공 작 물 Structures		토 공 Earthworks		공 작 물 Structures		
조 Set	연 장 Length	개 소 Place	연 장 Length	조 Set	연 장 Length	개 소 Place	연 장 Length	
24,278	8,513,428	86,414	2,626,061	37,303	11,342,418	49,465	2,594,872	2 0 0 2
24,028	8,207,832	93,937	3,007,443	41,238	11,838,071	59,798	2,929,428	2 0 0 3
25,339	8,809,016	90,298	3,042,629	36,612	11,260,851	46,980	3,069,181	2 0 0 4
22,291	7,865,342	42,743	2,805,006	31,564	9,743,833	48,748	2,687,288	2 0 0 5
22,273	7,757,307	91,031	4,062,005	33,851	10,253,560	52,475	3,573,076	2 0 0 6
<b>22,003</b>	<b>7,515,967</b>	<b>99,421</b>	<b>4,397,010</b>	<b>33,824</b>	<b>10,068,294</b>	<b>58,822</b>	<b>4,119,583</b>	<b>2 0 0 7</b>
<b>46</b>	<b>16,085</b>	-	-	-	-	-	-	<b>Busan-gwangyeoksi</b>
-	-	-	-	-	-	-	-	Geumjeong-gu
46	16,085	-	-	-	-	-	-	Gangseo-gu
-	-	-	-	-	-	-	-	Gijang-gun
<b>93</b>	<b>71,219</b>	<b>56</b>	<b>40,312</b>	<b>208</b>	<b>60,013</b>	<b>120</b>	<b>48,020</b>	<b>Daegu-gwangyeoksi</b>
8	43,650	6	19,840	-	-	-	-	Dong-gu
-	-	-	-	16	250	1	250	Suseong-gu
15	2,600	-	-	26	1,500	-	-	Dalseo-gu
70	24,969	50	20,472	166	58,263	119	47,770	Dalseong-gun
<b>266</b>	<b>121,969</b>	<b>168</b>	<b>46,188</b>	<b>648</b>	<b>323,564</b>	<b>101</b>	<b>27,679</b>	<b>Incheon-gwangyeoksi</b>
-	500	-	-	-	-	-	-	Namdong-gu
-	-	-	-	-	-	-	-	Seo-gu
149	63,683	108	24,108	289	150,468	48	14,883	Ganghwa-gun
117	57,786	60	22,080	359	173,096	53	12,796	Ongjin-gun
<b>253</b>	<b>147,074</b>	<b>414</b>	<b>22,734</b>	<b>375</b>	<b>118,635</b>	<b>458</b>	<b>14,615</b>	<b>Gwangju-gwangyeoksi</b>
-	-	-	-	-	-	-	-	Dong-gu
30	20,000	-	-	-	-	-	-	Seo-gu
15	3,984	11	11,216	58	25,790	1	1,500	Nam-gu
15	4,500	15	4,500	31	6,270	31	6,270	Buk-gu
193	118,590	388	7,018	286	86,575	426	6,845	Gwangsan-gu
<b>66</b>	<b>11,957</b>	<b>13</b>	<b>2,961</b>	<b>54</b>	<b>18,036</b>	<b>9</b>	<b>1,840</b>	<b>Daejeon-gwangyeoksi</b>
6	310	2	280	7	160	-	-	Dong-gu

18. 용 배 수  
Status of Irrigation and

길이 : 미터

시 군 별	용 수 로							
	계 Total				간 선 Main			
	토 공 Earthworks		공 작 물 Structures		토 공 Earthworks		공 작 물 Structures	
	조 Set	연 장 Length	개 소 Place	연 장 Length	조 Set	연 장 Length	개 소 Place	연 장 Length
중 구	15	4,420	-	-	3	720	-	-
서 구	51	25,151	48	26,968	2	1,600	3	1,350
유 성 구	90	57,655	9	2,269	25	18,223	6	450
대 덕 구	-	-	1	300	-	-	1	300
<b>울 산 광 역 시</b>	<b>172</b>	<b>13,841</b>	<b>626</b>	<b>133,989</b>	<b>30</b>	<b>3,550</b>	<b>45</b>	<b>12,412</b>
중 구	-	-	1	300	-	-	1	300
남 구	145	4,360	-	-	25	1,130	-	-
동 구	18	5,750	-	-	3	950	-	-
북 구	9	3,731	16	9,138	2	1,470	10	6,397
울 주 군	-	-	609	124,551	-	-	34	5,715
<b>경 기 도</b>	<b>4,583</b>	<b>1,589,464</b>	<b>16,509</b>	<b>1,358,869</b>	<b>1,240</b>	<b>349,127</b>	<b>5,322</b>	<b>286,273</b>
수 원 시	42	24,920	8	5,600	8	7,430	3	3,860
부 천 시	4	2,350	12	12,008	-	-	2	993
평 택 시	-	-	34	44,109	-	-	2	10,955
동 두 천 시	-	-	2	2,326	-	-	1	1,366
안 산 시	6	3,300	-	-	3	1,850	-	-
고 양 시	3	270	6	834	3	270	4	374
과 천 시	-	-	1	80	-	-	1	80
남 양 주 시	83	9,491	-	-	27	4,338	-	-
오 산 시	21	20,781	4	1,355	3	100	-	-
시 흥 시	21	13,814	10	4,033	2	3,264	7	3,238
군 포 시	6	521	20	3,849	3	272	10	2,678
하 남 시	12	2,550	1	400	4	800	1	400
용 인 시	573	186,904	314	164,729	-	-	-	-
파 주 시	13	5,174	7	3,476	2	2,000	2	600
이 천 시	930	439,735	6,539	385,998	153	133,278	2,973	117,900
안 성 시	236	90,222	476	67,117	50	28,686	113	23,948
김 포 시	43	1,240	63	1,860	8	230	13	380

로 현 황  
Drainage Canal

Length : m

Irrigation Canal								Administrative Division
지 선 Second				지 거 Field Feeder				
토 공 Earthworks		공 작 물 Structures		토 공 Earthworks		공 작 물 Structures		
조 Set	연 장 Length	개 소 Place	연 장 Length	조 Set	연 장 Length	개 소 Place	연 장 Length	
7	2,200	-	-	5	1,500	-	-	Jung-gu
21	15,863	27	20,047	28	7,688	18	5,571	Seo-gu
49	14,406	1	144	16	25,026	2	1,675	Yuseong-gu
-	-	-	-	-	-	-	-	Daedeok-gu
<b>43</b>	<b>6,011</b>	<b>216</b>	<b>46,411</b>	<b>99</b>	<b>4,280</b>	<b>365</b>	<b>75,166</b>	<b>Ulsan-gwangyeoksi</b>
-	-	-	-	-	-	-	-	Jung-gu
30	1,450	-	-	90	1,780	-	-	Nam-gu
6	2,300	-	-	9	2,500	-	-	Dong-gu
7	2,261	6	2,741	-	-	-	-	Buk-gu
-	-	210	43,670	-	-	365	75,166	Ulsan-gu
<b>1,437</b>	<b>573,982</b>	<b>6,091</b>	<b>493,777</b>	<b>1,906</b>	<b>666,355</b>	<b>5,096</b>	<b>578,819</b>	<b>Gyeonggi-do</b>
31	16,500	2	700	3	990	3	1,040	Suwon-si
4	2,350	10	11,015	-	-	-	-	Bucheon-si
-	-	7	7,300	-	-	25	25,854	Pyeongtaek-si
-	-	1	960	-	-	-	-	Dongducheon-si
3	1,450	-	-	-	-	-	-	Ansan-si
-	-	2	460	-	-	-	-	Goyang-si
-	-	-	-	-	-	-	-	Gwacheon-si
56	5,153	-	-	-	-	-	-	Namyangju-si
8	1,805	2	205	10	18,876	2	1,150	Osan-si
9	8,195	3	795	10	2,355	-	-	Siheung-si
3	249	10	1,171	-	-	-	-	Gunpo-si
8	1,750	-	-	-	-	-	-	Hanam-si
333	114,085	254	135,653	240	72,819	60	29,076	Yongin-si
4	1,030	3	1,848	7	2,144	2	1,028	Paju-si
315	120,798	1,640	122,802	462	185,659	1,926	145,296	Icheon-si
36	19,870	34	3,385	150	41,666	329	39,784	Anseong-si
12	390	18	560	23	620	32	920	Gimpo-si



18. 용 배 수  
Status of Irrigation and

길이 : 미터

시 군 별	배 수 로							
	계 Total				간 선 Main			
	토 공 Earthworks		공 작 물 Structures		토 공 Earthworks		공 작 물 Structures	
	조 Set	연 장 Length	개 소 Place	연 장 Length	조 Set	연 장 Length	개 소 Place	연 장 Length
중 구	-	-	-	-	-	-	-	-
서 구	66	18,572	14	2,996	3	1,500	1	400
유 성 구	50	19,789	8	2,338	6	7,338	1	413
대 덕 구	-	-	1	151	-	-	1	151
<b>울 산 광 역 시</b>	<b>148</b>	<b>3,660</b>	<b>45</b>	<b>4,469</b>	<b>28</b>	<b>1,400</b>	<b>6</b>	<b>1,115</b>
중 구	-	-	-	-	-	-	-	-
남 구	145	2,760	-	-	25	500	-	-
동 구	3	900	-	-	3	900	-	-
북 구	-	-	-	-	-	-	-	-
울 주 군	-	-	45	4,469	-	-	6	1,115
<b>경 기 도</b>	<b>3,846</b>	<b>1,281,161</b>	<b>8,299</b>	<b>996,502</b>	<b>811</b>	<b>373,290</b>	<b>2,369</b>	<b>263,996</b>
수 원 시	90	27,870	10	4,210	46	20,580	6	2,855
부 천 시	2	1,070	-	-	1	370	-	-
평 택 시	-	-	19	10,900	-	-	-	-
동 두 천 시	-	-	-	-	-	-	-	-
안 산 시	4	2,600	-	-	4	2,600	-	-
고 양 시	-	-	-	-	-	-	-	-
과 천 시	-	-	1	150	-	-	-	-
남 양 주 시	16	3,555	-	-	-	-	-	-
오 산 시	-	-	-	-	-	-	-	-
시 흥 시	13	6,429	6	1,032	-	-	6	1,032
군 포 시	-	-	-	-	-	-	-	-
하 남 시	-	-	-	-	-	-	-	-
용 인 시	104	35,061	66	34,479	-	-	-	-
파 주 시	12	2,499	11	3,371	1	350	4	754
이 천 시	1,562	548,460	3,999	483,693	204	199,359	1,538	179,981
안 성 시	288	90,655	645	82,173	46	24,527	143	26,439
김 포 시	169	3,751	47	765	27	745	9	325

로 현 황  
Drainage Canal

Length : m

Drainage Canal								Administrative Division
지 선 Second				지 거 Field Feeder				
토 공 Earthworks		공 작 물 Structures		토 공 Earthworks		공 작 물 Structures		
조 Set	연 장 Length	개 소 Place	연 장 Length	조 Set	연 장 Length	개 소 Place	연 장 Length	
-	-	-	-	-	-	-	-	Jung-gu
20	6,832	10	2,268	43	10,240	3	328	Seo-gu
40	4,815	1	413	4	7,636	6	1,512	Yuseong-gu
-	-	-	-	-	-	-	-	Daedeok-gu
<b>30</b>	<b>480</b>	<b>17</b>	<b>1,377</b>	<b>90</b>	<b>1,780</b>	<b>22</b>	<b>1,977</b>	<b>Ulsan-gwangyeoksi</b>
-	-	-	-	-	-	-	-	Jung-gu
30	480	-	-	90	1,780	-	-	Nam-gu
-	-	-	-	-	-	-	-	Dong-gu
-	-	-	-	-	-	-	-	Buk-gu
-	-	17	1,377	-	-	22	1,977	Uju-gun
<b>1,329</b>	<b>386,229</b>	<b>2,488</b>	<b>321,187</b>	<b>1,706</b>	<b>521,642</b>	<b>3,442</b>	<b>411,320</b>	<b>Gyeonggi-do</b>
11	7,010	2	950	33	280	2	405	Suwon-si
1	700	-	-	-	-	-	-	Bucheon-si
-	-	6	3,200	-	-	13	7,700	Pyeongtaek-si
-	-	-	-	-	-	-	-	Dongducheon-si
-	-	-	-	-	-	-	-	Ansan-si
-	-	-	-	-	-	-	-	Goyang-si
-	-	-	-	-	-	1	150	Gwacheon-si
16	3,555	-	-	-	-	-	-	Namyangju-si
-	-	-	-	-	-	-	-	Osan-si
3	3,518	-	-	10	2,911	-	-	Siheung-si
-	-	-	-	-	-	-	-	Gunpo-si
-	-	-	-	-	-	-	-	Hanam-si
17	8,353	51	29,435	87	26,708	15	5,044	Yongin-si
1	450	-	-	10	1,699	7	2,617	Paju-si
594	147,215	1,093	138,737	764	201,886	1,368	164,975	Icheon-si
56	27,597	218	29,876	186	38,531	284	25,859	Anseong-si
41	1,100	25	380	101	1,906	13	60	Gimpo-si

18. 용 배 수  
Status of Irrigation and

길이 : 미터

시 군 별	용 수 로							
	계 Total				간 선 Main			
	토 공 Earthworks		공 작 물 Structures		토 공 Earthworks		공 작 물 Structures	
	조 Set	연 장 Length	개 소 Place	연 장 Length	조 Set	연 장 Length	개 소 Place	연 장 Length
화 성 시	440	353,546	140	273,328	94	81,416	22	56,260
광 주 시	174	66,860	168	23,670	56	33,560	60	10,970
양 주 시	22	36,200	23	5,855	3	3,620	4	1,715
포 천 시	68	40,319	131	44,679	21	17,325	57	15,450
여 주 군	1,431	153,368	8,134	166,914	714	5,469	2,010	23,418
연 천 군	63	23,080	58	31,253	-	-	-	-
가 평 군	131	32,964	156	63,065	5	699	2	1,180
양 평 군	261	81,855	202	52,331	81	24,520	35	10,508
<b>강 원 도</b>	<b>6,106</b>	<b>2,264,814</b>	<b>12,572</b>	<b>2,382,150</b>	<b>1,442</b>	<b>762,952</b>	<b>2,310</b>	<b>767,611</b>
춘 천 시	474	388,000	3,501	611,887	137	183,000	211	199,887
원 주 시	664	124,660	496	87,212	244	39,554	410	69,331
강 릉 시	492	322,275	396	91,624	35	53,691	28	57,167
동 해 시	89	25,842	97	14,158	29	4,688	33	3,312
속 초 시	-	49,886	-	51,923	-	9,977	-	10,385
삼 척 시	92	121,691	394	88,422	70	76,877	329	81,834
홍 천 군	155	48,680	946	318,131	60	11,721	298	70,911
횡 성 군	358	96,310	2,611	161,308	-	-	-	-
영 월 군	206	53,724	161	28,940	-	-	-	-
평 창 군	133	71,213	137	40,502	7	3,731	75	23,589
정 선 군	29	6,430	211	99,300	3	430	56	66,280
철 원 군	333	213,993	392	171,736	60	53,870	20	13,059
화 천 군	475	113,170	167	37,210	204	78,750	162	35,860
양 구 군	398	104,770	588	130,163	32	4,982	173	59,643
인 제 군	1,591	271,047	1,955	196,053	374	138,011	450	45,602
고 성 군	447	186,398	177	65,666	187	103,670	65	30,751
양 양 군	170	66,725	343	187,915	-	-	-	-
<b>충 청 북 도</b>	<b>5,557</b>	<b>1,139,925</b>	<b>17,718</b>	<b>861,064</b>	<b>1,579</b>	<b>377,367</b>	<b>5,936</b>	<b>265,019</b>
청 주 시	172	40,155	232	56,930	-	-	29	14,030

로 현 황  
Drainage Canal

Length : m

Irrigation Canal								Administrative Division
지 선 Second				지 거 Field Feeder				
토 공 Earthworks		공 작 물 Structures		토 공 Earthworks		공 작 물 Structures		
조 Set	연 장 Length	개 소 Place	연 장 Length	조 Set	연 장 Length	개 소 Place	연 장 Length	
190	123,270	52	95,000	156	148,860	66	122,068	Hwaseong-si
84	25,620	46	3,180	34	7,680	62	9,520	Gwangju-si
8	25,340	2	1,120	11	7,240	17	3,020	Yangju-si
15	15,279	12	12,728	32	7,715	62	16,501	Pocheon-si
163	41,362	3,834	37,657	554	106,537	2,290	105,839	Yeoju-gun
-	-	-	-	63	23,080	58	31,253	Yeoncheon-gun
40	10,594	20	16,468	86	21,671	134	45,417	Gapyeong-gun
115	38,892	139	40,770	65	18,443	28	1,053	Yangpyeong-gun
<b>2,696</b>	<b>884,616</b>	<b>4,293</b>	<b>853,500</b>	<b>1,968</b>	<b>617,246</b>	<b>5,969</b>	<b>761,039</b>	<b>Gangwon-do</b>
173	182,000	840	132,000	164	23,000	2,450	280,000	Chuncheon-si
325	42,998	71	15,367	95	42,108	15	2,514	Wonju-si
80	54,388	90	27,013	377	214,196	278	7,444	Gangneung-si
29	10,311	33	5,689	31	10,843	31	5,157	Donghae-si
-	14,966	-	15,577	-	24,943	-	25,961	Sokcho-si
15	37,714	45	6,196	7	7,100	20	392	Samcheok-si
43	14,286	367	142,127	52	22,673	281	105,093	Hongcheon-gun
358	96,310	1,170	98,587	-	-	1,441	62,721	Hoengseong-gun
62	22,967	139	23,806	144	30,757	22	5,134	Yeongwol-gun
40	28,165	57	16,223	86	39,317	5	690	Pyeongchang-gun
15	4,420	113	24,520	11	1,580	42	8,500	Jeongseon-gun
132	108,052	86	79,527	141	52,071	286	79,150	Cheorwon-gun
271	34,420	5	1,350	-	-	-	-	Hwacheon-gun
127	18,330	230	54,978	239	81,458	185	15,542	Yanggu-gun
716	93,036	888	122,026	501	40,000	617	28,425	Inje-gun
202	75,140	38	21,039	58	7,588	74	13,876	Goseong-gun
108	47,113	121	67,475	62	19,612	222	120,440	Yangyang-gun
<b>1,654</b>	<b>286,581</b>	<b>7,321</b>	<b>285,564</b>	<b>2,324</b>	<b>475,977</b>	<b>4,461</b>	<b>310,481</b>	<b>Chungcheongbuk-do</b>
145	35,155	96	30,338	27	5,000	107	12,562	Cheongju-si

18. 용 배 수  
Status of Irrigation and

길이 : 미터

시 군 별	배 수 로							
	계 Total				간 선 Main			
	토 공 Earthworks		공 작 물 Structures		토 공 Earthworks		공 작 물 Structures	
	조 Set	연 장 Length	개 소 Place	연 장 Length	조 Set	연 장 Length	개 소 Place	연 장 Length
화 성 시	410	361,002	126	174,802	78	70,520	20	36,860
광 주 시	152	37,740	104	6,424	44	18,380	22	1,900
양 주 시	16	15,500	26	5,644	2	1,550	1	750
포 천 시	82	31,879	62	15,778	17	4,765	1	124
여 주 군	578	9,269	2,923	98,262	256	2,300	583	1,300
연 천 군	119	31,225	78	27,258	-	-	-	-
가 평 군	37	11,886	51	14,942	-	-	-	-
양 평 군	192	60,710	125	32,619	85	27,244	36	11,676
<b>강 원 도</b>	<b>5,304</b>	<b>1,267,730</b>	<b>6,189</b>	<b>987,629</b>	<b>1,366</b>	<b>424,377</b>	<b>1,066</b>	<b>265,822</b>
춘 천 시	1,055	143,000	1,787	315,781	220	54,000	164	31,781
원 주 시	1,287	140,189	378	96,611	425	43,510	295	21,789
강 릉 시	79	80,244	136	17,329	26	44,584	22	6,717
동 해 시	64	2,690	79	1,846	5	450	34	886
속 초 시	-	29,225	-	18,685	-	5,845	-	3,737
삼 척 시	38	59,700	127	46,552	22	41,405	91	42,135
홍 천 군	345	79,706	98	25,318	86	28,007	37	8,279
횡 성 군	308	71,545	2,057	67,860	-	-	-	-
영 월 군	226	45,432	100	8,878	-	-	-	-
평 창 군	115	64,607	85	28,238	28	14,670	19	6,100
정 선 군	36	12,010	95	19,080	17	7,100	75	15,570
철 원 군	269	132,953	250	158,102	26	25,600	35	57,338
화 천 군	212	37,600	-	-	-	-	-	-
양 구 군	441	97,797	322	28,723	50	15,120	28	4,400
인 제 군	335	73,172	263	30,303	223	46,176	78	9,045
고 성 군	459	193,720	261	97,825	238	97,910	188	58,045
양 양 군	35	4,140	151	26,498	-	-	-	-
<b>충 청 북 도</b>	<b>4,999</b>	<b>924,636</b>	<b>13,307</b>	<b>455,750</b>	<b>1,341</b>	<b>90,201</b>	<b>3,614</b>	<b>74,575</b>
청 주 시	106	27,412	127	64,104	-	-	25	27,066

로 현 황  
Drainage Canal

Length : m

Drainage Canal								Administrative Division
지 선 Second				지 거 Field Feeder				
토 공 Earthworks		공 작 물 Structures		토 공 Earthworks		공 작 물 Structures		
조 Set	연 장 Length	개 소 Place	연 장 Length	조 Set	연 장 Length	개 소 Place	연 장 Length	
200	116,482	66	58,282	132	174,000	40	79,660	Hwaseong-si
62	11,820	46	3,084	46	7,540	36	1,440	Gwangju-si
10	10,850	3	994	4	3,100	22	3,900	Yangju-si
12	14,276	3	2,376	53	12,838	58	13,278	Pocheon-si
217	1,000	915	30,023	105	5,969	1,425	66,939	Yeoju-gun
34	13,578	34	13,618	85	17,647	44	13,640	Yeoncheon-gun
-	-	-	-	37	11,886	51	14,942	Gapyeong-gun
54	18,725	26	10,232	53	14,741	63	10,711	Yangpyeong-gun
<b>2,503</b>	<b>539,152</b>	<b>1,988</b>	<b>309,814</b>	<b>1,435</b>	<b>304,201</b>	<b>3,135</b>	<b>411,993</b>	<b>Gangwon-do</b>
540	51,000	623	54,000	295	38,000	1,000	230,000	Chuncheon-si
745	83,451	80	74,663	117	13,228	3	159	Wonju-si
50	32,734	72	6,014	3	2,926	42	4,598	Gangneung-si
28	1,120	20	480	31	1,120	25	480	Donghae-si
-	8,768	-	5,606	-	14,612	-	9,342	Sokcho-si
16	18,295	28	3,825	-	-	8	592	Samcheok-si
81	35,935	44	11,809	178	15,764	17	5,230	Hongcheon-gun
308	71,545	615	34,164	-	-	1,442	33,696	Hoengseong-gun
62	13,068	94	6,400	164	32,364	6	2,478	Yeongwol-gun
33	20,157	48	12,208	54	29,780	18	9,930	Pyeongchang-gun
18	4,860	15	3,050	1	50	5	460	Jeongseon-gun
70	48,070	60	35,302	173	59,283	155	65,462	Cheorwon-gun
212	37,600	-	-	-	-	-	-	Hwacheon-gun
107	28,754	68	9,953	284	53,923	226	14,370	Yanggu-gun
93	21,896	133	15,437	19	5,100	52	5,821	Inje-gun
122	57,870	32	18,520	99	37,940	41	21,260	Goseong-gun
18	4,029	56	18,383	17	111	95	8,115	Yangyang-gun
<b>1,785</b>	<b>433,438</b>	<b>7,026</b>	<b>208,568</b>	<b>1,873</b>	<b>400,997</b>	<b>2,667</b>	<b>172,607</b>	<b>Chungcheongbuk-do</b>
6	16,081	58	31,862	100	11,331	44	5,176	Cheongju-si

18. 용 배 수  
Status of Irrigation and

길이 : 미터

시 군 별	용 수 로							
	계 Total				간 선 Main			
	토 공 Earthworks		공 작 물 Structures		토 공 Earthworks		공 작 물 Structures	
	조 Set	연 장 Length	개 소 Place	연 장 Length	조 Set	연 장 Length	개 소 Place	연 장 Length
충 주 시	292	118,459	311	112,232	-	-	2	1,701
제 천 시	1,101	35,857	1,588	84,050	579	19,026	662	31,350
청 원 군	119	51,814	203	39,999	-	-	-	-
보 은 군	643	80,650	4,499	67,855	11	2,700	25	2,708
옥 천 군	290	47,537	170	14,620	131	31,300	28	7,091
영 동 군	605	140,804	4,334	68,428	492	120,007	3,348	46,450
진 천 군	59	19,339	187	17,947	-	-	-	-
괴 산 군	1,195	382,502	5,123	213,302	35	85,427	1,527	68,502
음 성 군	342	99,439	276	46,542	128	58,288	4	6,968
단 양 군	739	123,369	795	139,159	203	60,619	311	86,219
<b>충 청 남 도</b>	<b>12,875</b>	<b>6,161,799</b>	<b>29,774</b>	<b>2,814,079</b>	<b>1,325</b>	<b>577,189</b>	<b>931</b>	<b>246,699</b>
천 안 시	852	422,251	765	144,853	77	87,712	355	76,161
공 주 시	1,943	1,076,254	1,229	492,345	627	117,139	52	7,956
보 령 시	532	81,001	552	82,966	60	8,210	31	4,100
아 산 시	419	156,174	1,314	133,014	-	-	-	-
서 산 시	176	63,272	497	65,568	-	-	-	-
논 산 시	245	356,697	187	113,569	-	-	91	33,485
계 룡 시	25	8,180	-	-	-	-	-	-
금 산 군	475	136,705	1,921	58,600	5	1,913	-	-
연 기 군	1,344	482,474	700	25,935	114	86,795	2	1,021
부 여 군	1,800	796,044	2,386	528,296	305	131,300	305	60,200
서 천 군	1,125	390,147	5,683	321,000	-	-	-	-
청 양 군	874	386,070	3,389	79,228	80	95,620	45	15,326
홍 성 군	1,287	508,877	4,070	205,673	2	11,210	9	2,310
예 산 군	181	93,475	908	171,233	42	35,990	14	41,000
태 안 군	1,147	1,031,973	4,321	234,306	-	-	-	-
당 진 군	450	172,205	1,852	157,493	13	1,300	27	5,140
<b>전 라 북 도</b>	<b>6,232</b>	<b>2,023,584</b>	<b>28,041</b>	<b>792,331</b>	<b>672</b>	<b>222,285</b>	<b>684</b>	<b>64,126</b>

로 현 황  
Drainage Canal

Length : m

Irrigation Canal								Administrative Division
지 선 Second				지 거 Field Feeder				
토 공 Earthworks		공 작 물 Structures		토 공 Earthworks		공 작 물 Structures		
조 Set	연 장 Length	개 소 Place	연 장 Length	조 Set	연 장 Length	개 소 Place	연 장 Length	
21	19,423	28	21,557	271	99,036	281	88,974	Chungju-si
224	7,607	625	37,606	298	9,224	301	15,094	Jecheon-si
17	21,178	45	13,088	102	30,636	158	26,911	Cheongwon-gun
632	77,950	4,459	59,022	-	-	15	6,125	Boeun-gun
63	11,152	31	44	96	5,085	111	7,485	Okcheon-gun
106	15,208	985	21,327	7	5,589	1	651	Yeongdong-gun
13	3,728	40	1,180	46	15,611	147	16,767	Jincheon-gun
125	51,552	710	59,577	1,035	245,523	2,886	85,223	Goesan-gun
47	3,338	49	6,385	167	37,813	223	33,189	Eumseong-gun
261	40,290	253	35,440	275	22,460	231	17,500	Danyang-gun
<b>2,717</b>	<b>2,548,232</b>	<b>7,447</b>	<b>931,255</b>	<b>8,833</b>	<b>3,036,378</b>	<b>21,396</b>	<b>1,636,125</b>	<b>Chungcheongnam-do</b>
173	148,988	360	62,219	602	185,551	50	6,473	Cheonan-si
815	866,629	607	98,737	501	92,486	570	385,652	Gongju-si
192	19,088	144	19,764	280	53,703	377	59,102	Boryeong-si
30	27,551	363	18,289	389	128,623	951	114,725	Asan-si
11	8,128	41	8,288	165	55,144	456	57,280	Seosan-si
82	314,682	41	60,042	163	42,015	55	20,042	Nonsan-si
2	410	-	-	23	7,770	-	-	Gyeryong-si
70	40,000	229	14,859	400	94,792	1,692	43,741	Geumsan-gun
263	148,868	242	5,428	967	246,811	456	19,486	Yeongi-gun
548	354,170	620	201,087	947	310,574	1,461	267,009	Buyeo-gun
99	71,704	1,792	132,645	1,026	318,443	3,891	188,355	Seocheon-gun
114	89,250	812	49,652	680	201,200	2,532	14,250	Cheongyang-gun
150	119,820	951	63,941	1,135	377,847	3,110	139,422	Hongseong-gun
78	27,348	425	64,128	61	30,137	469	66,105	Yesan-gun
67	289,030	660	109,069	1,080	742,943	3,661	125,237	Tae'an-gun
23	22,566	160	23,107	414	148,339	1,665	129,246	Dangjin-gun
<b>1,926</b>	<b>788,066</b>	<b>14,175</b>	<b>332,753</b>	<b>3,634</b>	<b>1,013,233</b>	<b>13,182</b>	<b>395,452</b>	<b>Jeollabuk-do</b>

18. 용 배 수  
Status of Irrigation and

길이 : 미터

시 군 별	배 수 로							
	계 Total				간 선 Main			
	토 공 Earthworks		공 작 물 Structures		토 공 Earthworks		공 작 물 Structures	
	조 Set	연 장 Length	개 소 Place	연 장 Length	조 Set	연 장 Length	개 소 Place	연 장 Length
충 주 시	361	116,506	370	88,714	-	-	-	-
제 천 시	1,357	44,482	360	21,696	586	16,868	215	10,249
청 원 군	114	43,574	210	29,049	1	1,615	1	1,405
보 은 군	867	227,137	6,414	70,717	3	1,496	891	2,306
옥 천 군	311	30,754	225	10,643	285	25,234	23	944
영 동 군	462	27,447	2,932	29,265	355	26,938	2,354	18,980
진 천 군	61	17,810	155	12,950	-	-	4	534
괴 산 군	868	284,680	2,000	62,770	-	-	-	-
음 성 군	196	63,244	275	41,211	-	-	-	-
단 양 군	296	41,590	239	24,631	111	18,050	101	13,091
<b>충 청 남 도</b>	<b>12,546</b>	<b>4,811,287</b>	<b>29,118</b>	<b>3,399,874</b>	<b>1,209</b>	<b>585,477</b>	<b>553</b>	<b>126,349</b>
천 안 시	836	334,465	615	37,349	60	79,371	259	11,923
공 주 시	1,170	86,780	2,119	1,468,384	675	66,411	2	620
보 령 시	400	60,753	815	102,768	42	3,640	24	30,158
아 산 시	523	155,901	1,161	90,609	25	6,531	3	2,021
서 산 시	203	76,240	751	73,229	1	1,126	-	-
논 산 시	165	87,583	94	43,196	-	-	1	795
계 룡 시	8	2,030	-	-	-	-	-	-
금 산 군	640	109,582	1,652	65,521	-	-	-	-
연 기 군	1,783	630,781	736	14,700	140	111,896	1	300
부 여 군	914	441,685	1,727	259,485	99	148,754	112	51,934
서 천 군	1,280	572,889	2,767	231,880	2	2,272	2	262
청 양 군	1,026	351,023	4,012	149,120	125	145,200	98	19,650
홍 성 군	1,502	504,867	4,705	276,528	4	7,376	7	5,756
예 산 군	210	58,947	1,444	114,179	21	11,200	12	990
태 안 군	1,357	1,174,911	4,659	346,397	-	-	-	-
당 진 군	529	162,850	1,861	126,529	15	1,700	32	1,940
<b>전 라 북 도</b>	<b>5,562</b>	<b>1,731,981</b>	<b>21,640</b>	<b>543,866</b>	<b>413</b>	<b>328,558</b>	<b>680</b>	<b>59,088</b>

로 현 황  
Drainage Canal

Length : m

Drainage Canal								Administrative Division
지 선 Second				지 거 Field Feeder				
토 공 Earthworks		공 작 물 Structures		토 공 Earthworks		공 작 물 Structures		
조 Set	연 장 Length	개 소 Place	연 장 Length	조 Set	연 장 Length	개 소 Place	연 장 Length	
63	35,121	89	32,619	298	81,385	281	56,095	Chungju-si
456	14,764	80	5,684	315	12,850	65	5,763	Jecheon-si
18	12,570	82	7,484	95	29,389	127	20,160	Cheongwon-gun
864	225,641	5,511	64,640	-	-	12	3,771	Boeun-gun
4	475	4	754	22	5,045	198	8,945	Okcheon-gun
107	509	566	6,514	-	-	12	3,771	Yeongdong-gun
11	2,433	22	839	50	15,377	129	11,577	Jincheon-gun
79	93,558	426	32,895	789	191,122	1,574	29,875	Goesan-gun
67	22,646	101	18,017	129	40,598	174	23,194	Eumseong-gun
110	9,640	87	7,260	75	13,900	51	4,280	Danyang-gun
<b>2,147</b>	<b>1,456,738</b>	<b>8,939</b>	<b>1,719,240</b>	<b>9,190</b>	<b>2,769,072</b>	<b>19,626</b>	<b>1,554,285</b>	<b>Chungcheongnam-do</b>
240	103,951	330	23,716	536	151,143	26	1,710	Cheonan-si
-	-	1,301	892,567	495	20,369	816	575,197	Gongju-si
146	16,309	464	20,609	212	40,804	327	52,001	Boryeong-si
36	28,842	281	46,024	462	120,528	877	42,564	Asan-si
27	23,500	108	24,361	175	51,614	643	48,868	Seosan-si
41	71,784	22	17,658	124	15,799	71	24,743	Nonsan-si
8	2,030	-	-	-	-	-	-	Gyeryong-si
40	28,044	265	21,951	600	81,538	1,387	43,570	Geumsan-gun
417	212,383	312	8,777	1,226	306,502	423	5,623	Yeongi-gun
202	92,903	477	63,834	613	200,028	1,138	143,717	Buyeo-gun
204	341,026	605	85,960	1,074	229,591	2,160	145,658	Seocheon-gun
189	10,203	1,262	46,210	712	195,620	2,652	83,260	Cheongyang-gun
234	165,174	1,346	113,809	1,264	332,317	3,352	156,963	Hongseong-gun
82	19,329	517	60,246	107	28,418	915	52,943	Yesan-gun
245	306,489	1,375	261,964	1,112	868,422	3,284	84,433	Tae'an-gun
36	34,771	274	31,554	478	126,379	1,555	93,035	Dangjin-gun
<b>1,499</b>	<b>601,539</b>	<b>9,971</b>	<b>258,277</b>	<b>3,650</b>	<b>801,884</b>	<b>10,989</b>	<b>226,501</b>	<b>Jeollabuk-do</b>

18. 용 배 수  
Status of Irrigation and

길이 : 미터

시 군 별	용 수 로							
	계 Total				간 선 Main			
	토 공 Earthworks		공 작 물 Structures		토 공 Earthworks		공 작 물 Structures	
	조 Set	연 장 Length	개 소 Place	연 장 Length	조 Set	연 장 Length	개 소 Place	연 장 Length
군 산 시	71	16,781	72	19,002	20	1,490	12	3,041
익 산 시	286	74,982	357	79,282	60	4,472	38	9,124
정 읍 시	627	220,738	360	98,906	-	-	-	-
남 원 시	55	16,374	65	16,374	-	-	-	-
김 제 시	523	74,801	429	2,546	262	54,301	300	1,292
완 주 군	737	279,510	40	8,742	234	129,400	9	3,190
무 주 군	247	34,083	137	28,414	60	18,484	35	9,904
장 수 군	92	35,450	208	37,940	-	-	-	-
임 실 군	-	-	-	-	-	-	-	-
순 창 군	1,277	468,395	8,865	121,619	-	-	-	-
고 창 군	2,154	732,203	16,875	349,491	36	14,138	290	37,575
부 안 군	163	70,267	633	30,015	-	-	-	-
<b>전 라 남 도</b>	<b>17,521</b>	<b>7,608,095</b>	<b>22,021</b>	<b>5,010,933</b>	<b>1,628</b>	<b>907,801</b>	<b>3,674</b>	<b>1,427,964</b>
목 포 시	17	4,237	11	620	17	4,237	11	620
여 수 시	113	72,404	79	42,063	33	19,021	55	34,854
순 천 시	1,056	405,790	5,489	1,492,610	249	100,636	2,716	950,792
나 주 시	198	106,946	107	46,792	51	49,001	38	25,162
광 양 시	291	51,474	171	63,864	48	9,320	34	13,170
담 양 군	152	128,383	240	102,630	-	-	-	-
곡 성 군	225	127,810	183	116,490	118	71,010	130	87,290
구 례 군	11	16,070	21	29,390	3	4,690	6	2,440
고 흥 군	657	241,033	737	153,808	7	27,095	28	9,892
보 성 군	1,733	1,357,459	6,770	299,071	72	25,647	276	7,994
화 순 군	2,427	301,230	908	228,606	320	32,080	48	124,631
강 진 군	1,181	551,386	901	262,854	161	78,940	81	34,780
해 남 군	1,754	1,021,264	1,324	522,641	-	-	-	-
영 압 군	368	174,414	339	43,642	51	54,470	29	7,273
무 안 군	174	242,778	193	72,941	25	55,673	37	3,773

로 현 황  
Drainage Canal

Length : m

Irrigation Canal								Administrative Division
지 선 Second				지 거 Field Feeder				
토 공 Earthworks		공 작 물 Structures		토 공 Earthworks		공 작 물 Structures		
조 Set	연 장 Length	개 소 Place	연 장 Length	조 Set	연 장 Length	개 소 Place	연 장 Length	
28	7,545	12	10,400	23	7,746	48	5,561	Gunsan-si
151	44,584	157	50,585	75	25,926	162	19,573	Iksan-si
51	19,493	96	14,132	576	201,245	264	84,774	Jeongeup-si
6	2,354	6	2,354	49	14,020	59	14,020	Namwon-si
256	20,000	129	1,254	5	500	-	-	Gimje-si
450	147,290	5	1,614	53	2,820	26	3,938	Wanju-gun
31	7,254	76	13,002	156	8,345	26	5,508	Muju-gun
92	35,450	208	37,940	-	-	-	-	Jangsu-gun
-	-	-	-	-	-	-	-	Imsil-gun
222	164,631	6,826	70,171	1,055	303,764	2,039	51,448	Sunchang-gun
533	291,365	6,180	109,869	1,585	426,700	10,405	202,047	Gochang-gun
106	48,100	480	21,432	57	22,167	153	8,583	Buan-gun
<b>6,015</b>	<b>2,785,305</b>	<b>9,316</b>	<b>1,559,063</b>	<b>9,878</b>	<b>3,914,989</b>	<b>9,031</b>	<b>2,023,906</b>	<b>Jeollanam-do</b>
-	-	-	-	-	-	-	-	Mokpo-si
45	15,572	8	2,790	35	37,811	16	4,419	Yeosu-si
295	100,230	2,343	468,680	512	204,924	430	73,138	Suncheon-si
113	36,815	58	19,550	34	21,130	11	2,080	Naju-si
95	8,169	99	35,953	148	33,985	38	14,741	Gwangyang-si
70	73,312	129	50,765	82	55,071	111	51,865	Damyang-gun
107	56,800	53	29,200	-	-	-	-	Gokseong-gun
3	7,280	9	15,720	5	4,100	6	11,230	Gurye-gun
25	29,027	86	22,259	625	184,911	623	121,657	Goheung-gun
819	973,572	3,230	160,559	842	358,240	3,264	130,518	Boseong-gun
665	124,631	594	79,325	1,442	144,519	266	24,650	Hwasun-gun
338	141,678	237	59,143	682	330,768	583	168,931	Gangjin-gun
62	64,722	98	69,938	1,692	956,542	1,226	452,703	Haenam-gun
100	54,098	200	21,182	217	65,846	110	15,187	Yeongam-gun
86	96,714	118	35,754	63	90,391	38	33,414	Muan-gun

18. 용 배 수  
Status of Irrigation and

길이 : 미터

시 군 별	배 수 로							
	계 Total				간 선 Main			
	토 공 Earthworks		공 작 물 Structures		토 공 Earthworks		공 작 물 Structures	
	조 Set	연 장 Length	개 소 Place	연 장 Length	조 Set	연 장 Length	개 소 Place	연 장 Length
군 산 시	35	7,111	49	12,408	12	2,399	13	2,173
익 산 시	156	29,952	95	17,695	60	11,795	15	1,925
정 읍 시	305	155,543	431	50,959	71	34,313	51	9,653
남 원 시	71	21,716	133	15,473	-	-	-	-
김 제 시	290	69,307	557	2,500	193	35,050	302	1,290
완 주 군	5	1,382	22	6,142	-	-	-	-
무 주 군	95	27,820	105	18,412	34	11,436	16	4,905
장 수 군	56	12,097	119	11,570	-	-	-	-
임 실 군	22	6,964	-	-	2	1,083	-	-
순 창 군	1,212	434,808	6,669	146,195	-	-	-	-
고 창 군	3,012	865,011	12,643	237,216	41	232,482	283	39,142
부 안 군	303	100,270	817	25,296	-	-	-	-
<b>전 라 남 도</b>	<b>16,541</b>	<b>5,546,578</b>	<b>76,369</b>	<b>1,593,526</b>	<b>1,220</b>	<b>513,359</b>	<b>3,261</b>	<b>169,860</b>
목 포 시	17	6,102	11	620	-	-	-	-
여 수 시	106	35,998	14	16,279	35	21,918	11	12,379
순 천 시	568	173,910	15,693	639,690	94	19,791	2,175	65,248
나 주 시	195	103,988	74	26,962	58	43,518	24	8,825
광 양 시	316	62,158	109	31,879	102	20,125	36	10,712
담 양 군	180	111,970	152	29,645	1	1,440	-	-
곡 성 군	179	106,902	62	32,398	96	62,200	32	13,200
구 례 군	3	1,400	5	2,355	1	150	1	145
고 흥 군	690	206,030	890	21,916	17	11,644	90	180
보 성 군	2,464	634,460	6,954	59,961	100	26,014	463	2,789
화 순 군	2,139	245,700	1,020	36,541	288	28,870	43	4,300
강 진 군	1,167	615,072	46,244	211,411	104	58,640	41	20,390
해 남 군	1,737	983,209	1,015	71,605	-	-	-	-
영 암 군	344	124,428	515	5,353	29	40,380	37	695
무 안 군	1,028	386,702	568	111,078	14	8,280	9	90

로 현 황  
Drainage Canal

Length : m

Drainage Canal								Administrative Division
지 선 Second				지 거 Field Feeder				
토 공 Earthworks		공 작 물 Structures		토 공 Earthworks		공 작 물 Structures		
조 Set	연 장 Length	개 소 Place	연 장 Length	조 Set	연 장 Length	개 소 Place	연 장 Length	
6	2,010	16	4,122	17	2,702	20	6,113	Gunsan-si
83	14,667	31	11,880	13	3,490	49	3,890	Iksan-si
-	-	-	-	234	121,230	380	41,306	Jeongeup-si
26	10,977	91	8,159	45	10,739	42	7,314	Namwon-si
97	34,257	255	1,210	-	-	-	-	Gimje-si
1	872	11	4,217	4	510	11	1,925	Wanju-gun
41	7,424	65	6,252	20	8,960	24	7,255	Muju-gun
56	12,097	119	11,570	-	-	-	-	Jangsu-gun
20	5,881	-	-	-	-	-	-	Imsil-gun
382	204,609	4,509	97,533	830	230,199	2,160	48,662	Sunchang-gun
601	240,375	4,335	99,123	2,370	392,154	8,025	98,951	Gochang-gun
186	68,370	539	14,211	117	31,900	278	11,085	Buan-gun
<b>5,954</b>	<b>1,785,268</b>	<b>61,209</b>	<b>611,844</b>	<b>9,367</b>	<b>3,247,951</b>	<b>11,899</b>	<b>811,822</b>	<b>Jeollanam-do</b>
17	6,102	11	620	-	-	-	-	Mokpo-si
24	7,550	2	3,700	47	6,530	1	200	Yeosu-si
177	62,086	7,889	236,685	297	92,033	5,629	337,757	Suncheon-si
110	43,130	39	15,987	27	17,340	11	2,150	Naju-si
161	30,010	44	12,624	53	12,023	29	8,543	Gwangyang-si
52	42,883	93	18,688	127	67,647	59	10,957	Damyang-gun
83	44,702	30	19,198	-	-	-	-	Gokseong-gun
2	1,250	4	2,210	-	-	-	-	Gurye-gun
64	28,189	220	1,268	609	166,197	580	20,468	Goheung-gun
1,552	389,136	4,120	34,666	812	219,310	2,371	22,506	Boseong-gun
590	55,708	771	13,531	1,261	161,122	206	18,710	Hwasun-gun
268	130,034	45,641	46,232	795	426,398	562	144,789	Gangjin-gun
70	4,030	80	4,974	1,667	979,179	935	66,631	Haenam-gun
103	40,353	349	694	212	43,695	129	3,964	Yeongam-gun
116	98,789	175	43,305	898	279,633	384	67,683	Muan-gun

18. 용 배 수  
Status of Irrigation and

길이 : 미터

시 군 별	용 수 로							
	계 Total				간 선 Main			
	토 공 Earthworks		공 작 물 Structures		토 공 Earthworks		공 작 물 Structures	
	조 Set	연 장 Length	개 소 Place	연 장 Length	조 Set	연 장 Length	개 소 Place	연 장 Length
합 평 군	1,017	412,810	648	193,091	90	38,409	25	6,080
영 광 군	730	653,927	706	161,267	163	232,960	16	15,600
장 성 군	76	245,200	246	618,400	13	10,327	9	8,673
완 도 군	761	159,400	1,173	83,763	88	54,364	75	76,164
진 도 군	988	318,969	770	169,928	119	39,921	60	18,776
신 안 군	3,592	1,015,111	1,005	306,462	-	-	-	-
<b>경 상 북 도</b>	<b>15,938</b>	<b>7,902,912</b>	<b>11,511</b>	<b>5,026,465</b>	<b>4,572</b>	<b>3,391,161</b>	<b>3,045</b>	<b>2,475,683</b>
포 향 시	475	304,044	158	80,313	173	191,811	89	49,526
경 주 시	867	365,973	238	98,676	401	233,864	153	53,535
김 천 시	1,900	882,670	403	179,269	723	618,580	295	127,979
안 동 시	555	755,536	375	74,677	140	112,298	-	-
구 미 시	2,133	877,500	1,069	846,500	178	92,500	70	495,400
영 주 시	439	172,058	275	113,217	428	167,201	263	108,830
영 천 시	740	571,902	296	116,294	181	318,579	193	76,384
상 주 시	765	999,453	976	860,143	156	350,274	202	451,987
문 경 시	256	111,903	435	597,894	66	47,733	80	444,465
경 산 시	693	251,130	95	38,800	245	154,426	45	20,354
군 위 군	197	427,406	590	342,484	124	289,005	295	197,695
의 성 군	1,563	386,335	1,039	279,551	448	209,335	312	85,320
청 송 군	441	188,554	305	154,846	318	126,982	224	101,715
영 양 군	568	114,004	342	79,712	249	64,039	166	45,893
영 덕 군	365	80,055	225	89,694	215	57,012	174	76,756
청 도 군	581	501,080	386	109,714	269	197,029	136	58,662
고 령 군	109	65,485	50	17,670	90	60,998	12	4,002
성 주 군	993	266,762	964	212,292	-	-	-	-
칠 곡 군	220	108,240	77	31,416	103	75,310	38	17,140
예 천 군	769	189,185	1,091	33,223	-	-	-	-
봉 화 군	391	130,150	552	198,696	59	23,605	131	51,949

로 현 황  
Drainage Canal

Length : m

Irrigation Canal								Administrative Division
지 선 Second				지 거 Field Feeder				
토 공 Earthworks		공 작 물 Structures		토 공 Earthworks		공 작 물 Structures		
조 Set	연 장 Length	개 소 Place	연 장 Length	조 Set	연 장 Length	개 소 Place	연 장 Length	
260	96,882	110	34,564	667	277,519	513	152,447	Hampyeong-gun
207	243,604	458	96,840	360	177,363	232	48,827	Yeonggwang-gun
19	21,954	153	182,846	44	212,919	84	426,881	Jangseong-gun
271	23,890	320	3,598	402	81,146	778	4,001	Wando-gun
440	141,898	619	122,612	429	137,150	91	28,540	Jindo-gun
1,995	474,457	394	47,785	1,597	540,654	611	258,677	Sinan-gun
<b>5,864</b>	<b>2,399,370</b>	<b>4,770</b>	<b>1,851,466</b>	<b>5,502</b>	<b>2,112,381</b>	<b>3,696</b>	<b>699,316</b>	<b>Gyeongsangbuk-do</b>
162	101,735	57	28,385	140	10,498	12	2,402	Pohang-si
420	114,168	82	43,372	46	17,941	3	1,769	Gyeongju-si
773	215,420	48	31,120	404	48,670	60	20,170	Gimcheon-si
141	225,098	228	53,505	274	418,140	147	21,172	Andong-si
295	136,000	269	94,100	1,660	649,000	730	257,000	Gumi-si
1	200	-	-	10	4,657	12	4,387	Yeongju-si
405	185,253	103	39,910	154	68,070	-	-	Yeongcheon-si
252	385,336	397	400,156	357	263,843	377	8,000	Sangju-si
182	58,920	308	131,368	8	5,250	47	22,061	Mungyeong-si
221	63,878	29	10,750	227	32,826	21	7,696	Gyeongsan-si
73	138,401	295	144,789	-	-	-	-	Gunwi-gun
491	96,800	323	112,124	624	80,200	404	82,107	Uiseong-gun
118	55,872	66	40,487	5	5,700	15	12,644	Cheongsong-gun
190	37,971	138	29,059	129	11,994	38	4,760	Yeongyang-gun
130	19,008	37	8,473	20	4,035	14	4,465	Yeongdeok-gun
218	136,072	138	28,992	94	167,979	112	22,060	Cheongdo-gun
9	935	19	8,815	10	3,552	19	4,853	Goryeong-gun
660	177,601	654	138,957	333	89,161	310	73,335	Seongju-gun
92	27,220	39	14,276	25	5,710	-	-	Chilgok-gun
200	46,396	391	23,352	569	142,789	700	9,871	Yecheon-gun
332	106,545	421	146,747	-	-	-	-	Bonghwa-gun



18. 용 배 수  
Status of Irrigation and

길이 : 미터

시 군 별	배 수 로							
	계 Total				간 선 Main			
	토 공 Earthworks		공 작 물 Structures		토 공 Earthworks		공 작 물 Structures	
	조 Set	연 장 Length	개 소 Place	연 장 Length	조 Set	연 장 Length	개 소 Place	연 장 Length
합 평 군	1,349	428,778	718	129,970	116	50,281	43	15,816
영 광 군	583	360,682	319	47,828	74	83,531	38	3,142
장 성 군	183	108,988	58	28,212	29	3,284	5	4,550
완 도 군	465	87,938	850	3,665	15	8,898	195	1,170
진 도 군	551	221,919	667	60,447	45	22,905	18	6,229
신 안 군	2,277	540,244	431	25,711	2	1,490	-	-
<b>경 상 북 도</b>	<b>9,098</b>	<b>3,264,710</b>	<b>5,354</b>	<b>1,381,965</b>	<b>2,588</b>	<b>1,188,266</b>	<b>1,242</b>	<b>481,150</b>
포 향 시	38	5,692	20	4,008	2	47	7	1,153
경 주 시	302	135,995	39	11,764	215	103,239	33	9,730
김 천 시	1,399	370,221	198	58,930	490	210,885	114	22,830
안 동 시	397	514,163	250	52,302	56	76,306	12	2,054
구 미 시	843	294,850	623	185,010	210	137,500	110	86,000
영 주 시	421	170,060	113	27,831	408	162,118	92	23,428
영 천 시	357	243,436	144	50,997	162	127,624	89	33,549
상 주 시	747	467,075	802	479,825	187	147,559	227	183,824
문 경 시	22	16,464	67	24,557	4	3,413	8	5,859
경 산 시	162	60,205	44	17,142	28	7,253	13	3,400
군 위 군	65	8,429	167	37,641	9	2,542	51	12,708
의 성 군	988	145,712	445	30,430	265	57,282	153	14,057
청 송 군	64	21,725	129	30,559	40	15,907	74	21,027
영 양 군	111	14,228	84	15,596	81	9,600	25	4,550
영 덕 군	116	21,048	68	13,455	88	15,768	55	11,320
청 도 군	416	62,763	208	24,489	153	32,084	78	11,062
고 령 군	28	16,475	14	10,622	15	8,290	6	5,710
성 주 군	1,443	326,839	656	105,967	14	2,707	20	2,201
칠 곡 군	65	22,799	13	2,941	49	19,616	1	611
예 천 군	386	156,453	471	20,275	-	-	-	-
봉 화 군	498	162,299	540	143,070	110	47,256	67	23,648

로 현 황  
Drainage Canal

Length : m

Drainage Canal								Administrative Division
지 선 Second				지 거 Field Feeder				
토 공 Earthworks		공 작 물 Structures		토 공 Earthworks		공 작 물 Structures		
조 Set	연 장 Length	개 소 Place	연 장 Length	조 Set	연 장 Length	개 소 Place	연 장 Length	
306	97,045	187	43,125	927	281,452	488	71,029	Hampyeong-gun
170	59,180	204	33,290	339	217,971	77	11,396	Yeonggwang-gun
81	75,339	37	17,662	73	30,365	16	6,000	Jangseong-gun
148	33,353	273	1,637	302	45,687	382	858	Wando-gun
287	98,664	621	39,328	219	100,350	28	14,890	Jindo-gun
1,573	437,735	419	22,420	702	101,019	12	3,291	Sinan-gun
<b>3,974</b>	<b>1,213,472</b>	<b>2,618</b>	<b>621,675</b>	<b>2,536</b>	<b>862,972</b>	<b>1,494</b>	<b>279,140</b>	<b>Gyeongsangbuk-do</b>
11	423	9	2,327	25	5,222	4	528	Pohang-si
76	30,956	6	2,034	11	1,800	-	-	Gyeongju-si
545	128,450	52	23,230	364	30,886	32	12,870	Gimcheon-si
118	155,283	161	39,985	223	282,574	77	10,263	Andong-si
413	94,950	282	59,000	220	62,400	231	40,010	Gumi-si
-	-	5	540	13	7,942	16	3,863	Yeongju-si
115	100,332	55	17,448	80	15,480	-	-	Yeongcheon-si
278	176,128	292	163,986	282	143,388	283	132,015	Sangju-si
18	13,051	44	13,503	-	-	15	5,195	Mungyeong-si
79	30,590	18	6,590	55	22,362	13	7,152	Gyeongsan-si
56	5,887	116	24,933	-	-	-	-	Gunwi-gun
368	33,619	155	9,867	355	54,811	137	6,506	Uiseong-gun
20	4,418	43	7,616	4	1,400	12	1,916	Cheongsong-gun
14	2,350	41	9,582	16	2,278	18	1,464	Yeongyang-gun
9	780	4	435	19	4,500	9	1,700	Yeongdeok-gun
183	20,496	100	11,027	80	10,183	30	2,400	Cheongdo-gun
4	3,838	6	4,162	9	4,347	2	750	Goryeong-gun
1,050	241,579	467	77,813	379	82,553	169	25,953	Seongju-gun
16	3,183	12	2,330	-	-	-	-	Chilgok-gun
102	40,267	139	8,597	284	116,186	332	11,678	Yecheon-gun
388	115,043	473	119,422	-	-	-	-	Bonghwa-gun

18. 용 배 수  
Status of Irrigation and

길이 : 미터

시 군 별	용 수 로							
	계 Total				간 선 Main			
	토 공 Earthworks		공 작 물 Structures		토 공 Earthworks		공 작 물 Structures	
	조 Set	연 장 Length	개 소 Place	연 장 Length	조 Set	연 장 Length	개 소 Place	연 장 Length
울 진 군	918	153,487	1,570	471,384	6	580	167	8,091
<b>경 상 남 도</b>	<b>7,366</b>	<b>3,020,669</b>	<b>12,356</b>	<b>1,803,113</b>	<b>1,481</b>	<b>942,712</b>	<b>1,207</b>	<b>583,392</b>
창 원 시	23	621	63	1,390	7	121	19	380
마 산 시	-	-	3	788	-	-	-	-
진 주 시	665	533,200	508	408,600	397	319,000	306	245,800
진 해 시	66	49,500	-	-	33	16,500	-	-
통 영 시	182	48,321	48	18,426	20	17,620	18	8,904
사 천 시	847	328,700	2,780	105,010	-	-	-	-
김 해 시	108	45,067	25	7,053	6	5,810	2	1,300
밀 양 시	302	54,680	214	88,273	124	39,170	54	26,930
거 제 시	259	91,746	827	53,278	15	33,369	25	2,514
양 산 시	250	144,313	73	88,302	100	99,700	41	77,200
의 령 군	291	129,665	1,296	110,358	7	18,576	6	15
함 안 군	781	248,350	115	43,144	163	126,710	78	29,839
창 녕 군	434	207,635	842	115,271	50	46,755	223	43,032
고 성 군	1,096	379,937	4,185	338,479	1	742	20	60
남 해 군	128	26,391	187	52,624	-	-	-	-
하 동 군	607	292,287	339	168,074	80	36,106	153	74,269
산 청 군	377	129,998	93	24,196	197	75,638	38	12,397
거 창 군	935	304,993	576	134,327	281	106,895	202	55,682
합 천 군	15	5,265	182	45,520	-	-	22	5,070

로 현 황  
Drainage Canal

Length : m

Irrigation Canal								Administrative Division
지 선 Second				지 거 Field Feeder				
토 공 Earthworks		공 작 물 Structures		토 공 Earthworks		공 작 물 Structures		
조 Set	연 장 Length	개 소 Place	연 장 Length	조 Set	연 장 Length	개 소 Place	연 장 Length	
499	70,541	728	322,729	413	82,366	675	140,564	Uijin-gun
<b>2,146</b>	<b>1,070,323</b>	<b>2,391</b>	<b>603,595</b>	<b>3,739</b>	<b>1,007,634</b>	<b>8,758</b>	<b>616,126</b>	<b>Gyeongsangnam-do</b>
9	260	24	560	7	240	20	450	Changwon-si
-	-	3	788	-	-	-	-	Masan-si
268	214,200	202	162,800	-	-	-	-	Jinju-si
33	33,000	-	-	-	-	-	-	Jinhae-si
29	14,450	17	6,462	133	16,251	13	3,060	Tongyeong-si
308	177,639	873	86,801	539	151,061	1,907	18,209	Sacheon-si
21	8,850	2	1,150	81	30,407	21	4,603	Gimhae-si
99	10,307	54	9,413	79	5,203	106	51,930	Miryang-si
28	12,731	72	29,884	216	45,646	730	20,880	Geoje-si
38	16,500	11	2,820	112	28,113	21	8,282	Yangsan-si
73	33,287	337	31,422	211	77,802	953	78,921	Uiryeong-gun
237	73,170	33	12,755	381	48,470	4	550	Haman-gun
93	69,063	223	42,876	291	91,817	396	29,363	Changnyeong-gun
79	51,124	70	55,020	1,016	328,071	4,095	283,399	Goseong-gun
43	19,214	45	21,656	85	7,177	142	30,968	Namhae-gun
150	107,669	110	65,730	377	148,512	76	28,075	Hadong-gun
153	44,080	23	6,158	27	10,280	32	5,641	Sancheong-gun
482	182,011	270	63,862	172	16,087	104	14,783	Geochang-gun
3	2,768	22	3,438	12	2,497	138	37,012	Hapcheon-gun

18. 용 배 수  
Status of Irrigation and

길이 : 미터

시 군 별	배 수 로							
	계 Total				간 선 Main			
	토 공 Earthworks		공 작 물 Structures		토 공 Earthworks		공 작 물 Structures	
	조 Set	연 장 Length	개 소 Place	연 장 Length	조 Set	연 장 Length	개 소 Place	연 장 Length
울 진 군	230	27,779	259	34,554	2	1,270	7	2,429
<b>경 상 남 도</b>	<b>6,634</b>	<b>2,096,633</b>	<b>10,150</b>	<b>657,412</b>	<b>1,884</b>	<b>727,739</b>	<b>776</b>	<b>266,793</b>
창 원 시	53	4,550	30	2,560	22	2,300	12	1,150
마 산 시	-	-	1	99	-	-	-	-
진 주 시	440	353,600	344	277,400	265	213,000	207	166,000
진 해 시	66	46,200	-	-	-	-	-	-
통 영 시	88	31,271	10	3,474	26	20,711	5	2,147
사 천 시	1,836	259,622	2,704	25,498	918	21,876	-	-
김 해 시	126	51,202	29	18,677	8	8,350	4	9,639
밀 양 시	174	29,858	117	31,815	62	16,830	30	10,010
거 제 시	-	-	6	1,081	-	-	3	459
양 산 시	95	199,500	10	9,930	95	199,500	10	9,930
의 령 군	267	66,233	430	41,120	6	3,621	18	3,621
함 안 군	165	64,450	16	3,404	90	51,100	7	1,900
창 녕 군	383	187,250	769	20,440	40	43,323	90	4,420
고 성 군	985	248,917	3,241	49,465	2	500	5	1,900
남 해 군	289	40,623	92	7,952	-	-	-	-
하 동 군	393	163,400	199	55,081	68	29,233	67	29,990
산 청 군	173	139,940	59	9,941	101	73,810	28	1,849
거 창 군	332	52,005	277	30,241	166	32,985	109	8,713
합 천 군	769	158,012	1,816	69,234	15	10,600	181	15,065

로 현 황  
Drainage Canal

Length : m

Drainage Canal								Administrative Division
지 선 Second				지 거 Field Feeder				
토 공 Earthworks		공 작 물 Structures		토 공 Earthworks		공 작 물 Structures		
조 Set	연 장 Length	개 소 Place	연 장 Length	조 Set	연 장 Length	개 소 Place	연 장 Length	
111	11,849	138	17,248	117	14,660	114	14,877	Uijin-gun
<b>2,058</b>	<b>731,347</b>	<b>4,514</b>	<b>232,834</b>	<b>2,692</b>	<b>637,547</b>	<b>4,860</b>	<b>157,785</b>	<b>Gyeongsangnam-do</b>
18	1,500	10	850	13	750	8	560	Changwon-si
-	-	1	99	-	-	-	-	Masan-si
175	140,600	137	111,400	-	-	-	-	Jinju-si
33	19,800	-	-	33	26,400	-	-	Jinhae-si
22	4,970	-	-	40	5,590	5	1,327	Tongyeong-si
918	237,746	2,704	25,498	-	-	-	-	Sacheon-si
24	7,839	5	2,761	94	35,013	20	6,277	Gimhae-si
55	8,038	39	5,922	57	4,990	48	15,883	Miryang-si
-	-	1	230	-	-	2	392	Geoje-si
-	-	-	-	-	-	-	-	Yangsan-si
92	25,364	158	13,811	169	37,248	254	23,688	Uiryeong-gun
46	8,450	7	304	29	4,900	2	1,200	Haman-gun
63	46,810	177	7,820	280	97,117	502	8,200	Changnyeong-gun
87	55,726	601	10,565	896	192,691	2,635	37,000	Goseong-gun
55	13,376	15	3,306	234	27,247	77	4,646	Namhae-gun
113	58,317	75	12,554	212	75,850	57	12,537	Hadong-gun
45	40,560	5	1,435	27	25,570	26	6,657	Sancheong-gun
107	14,573	84	15,732	59	4,447	84	5,796	Geochang-gun
205	47,678	495	20,547	549	99,734	1,140	33,622	Hapcheon-gun

18. 용 배 수  
Status of Irrigation and

길이 : 미터 다. 한국농촌공사 지사관할 By KRC District Offices

지 사 명	용 수 로							
	계 Total				간 선 Main			
	토 공 Earthworks		공 작 물 Structures		토 공 Earthworks		공 작 물 Structures	
	조 Set	연 장 Length	개 소 Place	연 장 Length	조 Set	연 장 Length	개 소 Place	연 장 Length
2 0 0 2	70,058	32,748,372	193,677	27,784,328	3,353	5,849,584	43,847	9,397,165
2 0 0 3	72,067	32,798,752	714,565	30,023,114	3,954	5,701,277	41,712	10,250,233
2 0 0 4	70,411	31,215,753	161,054	31,476,629	3,654	5,128,726	36,944	11,877,017
2 0 0 5	71,027	31,357,982	163,568	31,374,777	3,751	5,240,071	38,050	11,007,064
2 0 0 6	70,374	29,954,258	164,315	32,316,898	3,783	4,813,784	39,138	11,386,876
<b>2 0 0 7</b>	<b>69,848</b>	<b>29,655,691</b>	<b>164,848</b>	<b>33,454,160</b>	<b>3,681</b>	<b>4,657,002</b>	<b>38,506</b>	<b>11,789,601</b>
<b>경 기</b>	<b>11,163</b>	<b>4,966,428</b>	<b>20,551</b>	<b>3,047,026</b>	<b>499</b>	<b>787,165</b>	<b>6,537</b>	<b>1,374,492</b>
여 주 · 이 천	559	226,030	431	235,455	43	27,216	43	143,876
양 평 · 광 주 · 서 울	375	95,900	1,271	145,070	134	18,900	837	94,200
화 성 · 수 원	799	513,165	507	341,889	9	53,234	45	184,344
연 천 · 포 천	141	116,933	211	251,518	7	11,677	63	121,336
파 주	2,461	1,079,668	8,579	451,431	147	317,737	2,089	285,022
고 양	353	124,702	148	100,126	5	7,194	5	28,680
강 화	385	166,150	522	312,045	5	3,381	28	63,519
김 포	1,726	450,599	7,784	434,958	56	59,297	3,095	138,946
평 택	3,261	1,582,872	243	480,700	61	175,463	84	219,714
안 성	1,103	610,409	855	293,834	32	113,066	248	94,855
<b>강 원</b>	<b>2,021</b>	<b>928,905</b>	<b>3,049</b>	<b>1,069,768</b>	<b>110</b>	<b>133,608</b>	<b>457</b>	<b>417,933</b>
홍 천 · 춘 천	450	153,042	1,344	375,634	39	24,432	282	127,889
원 주	456	127,066	718	259,424	24	19,858	109	115,803
강 릉	483	320,059	405	93,840	35	53,691	28	57,167
영 북	187	101,566	241	103,962	4	905	12	51,402

로 현 황  
Drainage Canal

Length : m

Irrigation Canal								Name of District Office
지 선 Second				지 거 Field Feeder				
토 공 Earthworks		공 작 물 Structures		토 공 Earthworks		공 작 물 Structures		
조 Set	연 장 Length	개 소 Place	연 장 Length	조 Set	연 장 Length	개 소 Place	연 장 Length	
12,880	8,960,929	52,924	9,094,539	53,825	17,937,859	96,906	9,292,625	2 0 0 2
13,539	9,209,793	48,763	9,840,784	55,155	18,016,247	84,627	9,710,849	2 0 0 3
12,231	8,387,730	44,856	9,848,231	54,526	17,699,297	79,254	9,751,381	2 0 0 4
12,546	8,414,373	45,922	10,313,111	54,730	17,703,538	79,596	10,054,602	2 0 0 5
12,556	7,655,231	45,180	10,519,334	54,035	17,485,243	79,997	10,410,688	2 0 0 6
<b>12,291</b>	<b>7,420,184</b>	<b>45,170</b>	<b>10,787,167</b>	<b>53,876</b>	<b>17,578,505</b>	<b>81,172</b>	<b>10,877,392</b>	<b>2 0 0 7</b>
<b>1,662</b>	<b>959,019</b>	<b>5,824</b>	<b>800,286</b>	<b>9,002</b>	<b>3,220,244</b>	<b>8,190</b>	<b>872,248</b>	<b>Gyeonggi</b>
65	37,224	65	42,225	451	161,590	323	49,354	Yeoju · Icheon
168	33,700	370	30,670	73	43,300	64	20,200	Yangpyeong · Gwangju · Seoul
93	112,664	41	43,315	697	347,267	421	114,230	Hwaseong · Suwon
44	27,701	78	71,054	90	77,555	70	59,128	Yeoncheon · Pocheon
348	211,750	2,140	99,052	1,966	550,181	4,350	67,357	Paju
20	16,928	25	35,307	328	100,580	118	36,139	Goyang
21	16,916	73	84,173	359	145,853	421	164,353	Ganghwa
458	117,711	2,718	153,905	1,212	273,591	1,971	142,107	Gimpo
345	256,629	73	145,252	2,855	1,150,780	86	115,734	Pyeongtaek
100	127,796	241	95,333	971	369,547	366	103,646	Anseong
<b>369</b>	<b>216,617</b>	<b>921</b>	<b>340,414</b>	<b>1,542</b>	<b>578,680</b>	<b>1,671</b>	<b>311,421</b>	<b>Gangwon</b>
137	42,783	518	151,199	274	85,827	544	96,546	Hongcheon · Chuncheon
47	24,079	140	52,517	385	83,129	469	91,104	Wonju
80	54,388	90	27,013	368	211,980	287	9,660	Gangneung
48	39,354	101	35,577	135	61,307	128	16,983	Yeongbuk

18. 용 배 수  
Status of Irrigation and

길이 : 미터

지 사 명	배 수 로							
	계 Total				간 선 Main			
	토 공 Earthworks		공 작 물 Structures		토 공 Earthworks		공 작 물 Structures	
	조 Set	연 장 Length	개 소 Place	연 장 Length	조 Set	연 장 Length	개 소 Place	연 장 Length
2 0 0 2	66,337	27,895,373	92,389	5,722,367	2,426	2,847,498	7,794	833,870
2 0 0 3	70,581	28,754,895	79,829	5,866,020	2,738	2,942,004	7,077	920,056
2 0 0 4	68,805	28,070,821	73,661	5,731,001	2,626	2,891,619	6,646	875,915
2 0 0 5	69,254	28,250,170	74,896	5,927,765	2,724	2,932,972	6,700	932,736
2 0 0 6	69,302	28,754,023	75,817	6,244,747	3,320	3,530,601	7,267	1,096,005
<b>2 0 0 7</b>	<b>69,624</b>	<b>28,775,118</b>	<b>74,916</b>	<b>6,175,417</b>	<b>3,242</b>	<b>3,128,906</b>	<b>7,275</b>	<b>1,078,939</b>
<b>경 기</b>	<b>10,585</b>	<b>4,264,878</b>	<b>13,204</b>	<b>557,659</b>	<b>326</b>	<b>408,650</b>	<b>1,366</b>	<b>114,329</b>
여 주 · 이 천	438	280,472	87	24,058	35	19,564	33	4,718
양 평 · 광 주 · 서 울	255	149,000	68	5,400	71	7,800	5	300
화 성 · 수 원	932	393,714	176	76,699	31	34,596	39	33,921
연 천 · 포 천	126	151,097	36	31,170	10	32,281	4	3,210
파 주	2,027	627,283	8,781	37,096	42	78,144	844	12,900
고 양	371	177,325	30	16,184	-	-	-	-
강 화	610	292,340	320	166,392	23	24,404	28	24,293
김 포	1,352	538,199	3,238	13,076	31	57,069	323	3,849
평 택	3,423	1,146,710	163	95,654	67	111,968	46	8,534
안 성	1,051	508,738	305	91,930	16	42,824	44	22,604
<b>강 원</b>	<b>1,377</b>	<b>558,190</b>	<b>1,003</b>	<b>192,686</b>	<b>99</b>	<b>97,832</b>	<b>136</b>	<b>34,652</b>
홍 천 · 춘 천	332	132,364	438	49,329	19	16,096	71	3,270
원 주	428	118,800	232	42,009	24	14,147	18	8,083
강 릉	78	76,894	142	20,679	26	43,034	27	8,267
영 북	67	36,244	74	37,917	23	18,191	19	13,049

로 현 황  
Drainage Canal

Length : m

Drainage Canal								Name of District Office
지 선 Second				지 거 Field Feeder				
토 공 Earthworks		공 작 물 Structures		토 공 Earthworks		공 작 물 Structures		
조 Set	연 장 Length	개 소 Place	연 장 Length	조 Set	연 장 Length	개 소 Place	연 장 Length	
10,358	6,590,077	19,829	1,966,978	53,553	18,457,798	64,766	2,921,519	2 0 0 2
10,747	6,813,167	18,549	1,920,604	57,141	19,013,084	54,205	3,025,359	2 0 0 3
10,313	6,572,111	17,219	1,830,817	55,866	18,607,091	49,796	3,024,269	2 0 0 4
10,334	6,563,610	17,788	1,871,949	56,196	18,753,588	50,408	3,123,080	2 0 0 5
10,262	6,446,255	17,777	1,833,954	55,720	18,777,167	50,773	3,314,788	2 0 0 6
<b>10,246</b>	<b>6,508,786</b>	<b>18,046</b>	<b>1,851,159</b>	<b>56,136</b>	<b>19,137,426</b>	<b>49,595</b>	<b>3,245,319</b>	<b>2 0 0 7</b>
<b>1,055</b>	<b>743,321</b>	<b>2,146</b>	<b>109,719</b>	<b>9,204</b>	<b>3,112,907</b>	<b>9,692</b>	<b>333,611</b>	<b>Gyeonggi</b>
112	59,958	22	10,307	291	200,950	32	9,033	Yeoju · Icheon
76	39,800	3	100	108	101,400	60	5,000	Yangpyeong · Gwangju · Seoul
151	92,801	34	18,557	750	266,317	103	24,221	Hwaseong · Suwon
8	6,010	4	1,050	108	112,806	28	26,910	Yeoncheon · Pocheon
216	136,552	970	3,397	1,769	412,587	6,967	20,799	Paju
21	25,447	6	6,105	350	151,878	24	10,079	Goyang
64	57,636	34	32,442	523	210,300	258	109,657	Ganghwa
167	127,187	970	2,313	1,154	353,943	1,945	6,914	Gimpo
144	117,904	47	17,539	3,212	916,838	70	69,581	Pyeongtaek
96	80,026	56	17,909	939	385,888	205	51,417	Anseong
<b>262</b>	<b>159,231</b>	<b>257</b>	<b>51,246</b>	<b>1,016</b>	<b>301,127</b>	<b>610</b>	<b>106,788</b>	<b>Gangwon</b>
60	40,055	98	10,906	253	76,213	269	35,153	Hongcheon · Chuncheon
54	26,192	32	6,503	350	78,461	182	27,423	Wonju
49	30,934	73	7,814	3	2,926	42	4,598	Gangneung
40	16,460	49	23,320	4	1,593	6	1,548	Yeongbuk

18. 용 배 수  
Status of Irrigation and

길이 : 미터

지 사 명	용 수 로							
	계 Total				간 선 Main			
	토 공 Earthworks		공 작 물 Structures		토 공 Earthworks		공 작 물 Structures	
	조 Set	연 장 Length	개 소 Place	연 장 Length	조 Set	연 장 Length	개 소 Place	연 장 Length
철 원	445	227,172	341	236,908	8	34,722	26	65,672
<b>총 북</b>	<b>5,981</b>	<b>2,853,683</b>	<b>20,741</b>	<b>1,899,640</b>	<b>256</b>	<b>420,634</b>	<b>6,415</b>	<b>921,907</b>
보 은	598	178,353	2,370	241,165	23	6,255	1,100	87,176
충주·제천·단양	848	432,673	2,092	271,026	34	51,796	1,554	167,887
청 원	1,030	372,424	1,102	254,910	42	53,688	52	171,236
진 천	1,062	1,044,469	2,977	172,282	26	51,150	485	87,878
괴 산	1,193	358,728	5,354	324,107	41	153,727	1,637	110,391
음 성	575	335,281	4,656	342,236	40	63,924	956	95,886
옥천·영동	675	131,755	2,190	293,914	50	40,094	631	201,453
<b>총 남</b>	<b>12,118</b>	<b>4,655,333</b>	<b>51,194</b>	<b>5,440,428</b>	<b>387</b>	<b>687,731</b>	<b>12,600</b>	<b>1,855,394</b>
연기·대금	289	66,676	1,091	296,641	19	8,494	95	117,170
천 안	546	173,772	1,162	192,891	36	32,346	714	83,346
청 양	606	38,047	3,067	244,435	30	19,777	808	96,318
홍 성	770	192,050	1,631	265,025	19	8,730	187	119,273
공 주	373	198,762	5,313	165,664	12	59,421	717	63,341
논 산	1,556	757,912	531	415,893	32	86,768	27	113,453
부 여	692	272,106	917	572,814	7	51,826	51	171,124
서 천	1,066	430,618	3,845	400,400	10	36,892	495	143,843
보 령	693	170,757	6,778	434,480	30	9,894	2,436	123,174
예 산	1,730	485,669	14,451	632,665	38	49,068	1,863	212,722
서산·태안	1,023	351,139	6,697	324,570	65	26,110	2,869	107,081

로 현 황  
Drainage Canal

Length : m

Irrigation Canal								Name of District Office
지 선 Second				지 거 Field Feeder				
토 공 Earthworks		공 작 물 Structures		토 공 Earthworks		공 작 물 Structures		
조 Set	연 장 Length	개 소 Place	연 장 Length	조 Set	연 장 Length	개 소 Place	연 장 Length	
57	56,013	72	74,108	380	136,437	243	97,128	Cheorwon
<b>555</b>	<b>254,262</b>	<b>2,072</b>	<b>323,315</b>	<b>5,170</b>	<b>2,178,787</b>	<b>12,254</b>	<b>654,418</b>	<b>Chungbuk</b>
20	3,482	140	15,794	555	168,616	1,130	138,195	Boeun
81	15,169	279	45,016	733	365,708	259	58,123	Chungju·Jecheon·Danyang
107	43,839	127	41,243	881	274,897	923	42,431	Cheongwon
56	37,780	277	30,536	980	955,539	2,215	53,868	Jincheon
113	55,186	625	89,270	1,039	149,815	3,092	124,446	Goesan
109	80,088	310	55,081	426	191,269	3,390	191,269	Eumseong
69	18,718	314	46,375	556	72,943	1,245	46,086	Okcheon·Yeongdong
<b>1,821</b>	<b>947,892</b>	<b>11,912</b>	<b>1,789,703</b>	<b>9,910</b>	<b>3,019,710</b>	<b>26,682</b>	<b>1,795,331</b>	<b>Chungnam</b>
100	12,713	427	90,735	170	45,469	569	88,736	Yeongi·Daegeum
49	23,957	43	45,274	461	117,469	405	64,271	Cheonan
104	9,484	657	69,569	472	8,786	1,602	78,548	Cheongyang
114	30,526	173	97,888	637	152,794	1,271	47,864	Hongseong
83	54,793	773	64,253	278	84,548	3,823	38,070	Gongju
204	216,210	160	149,427	1,320	454,934	344	153,013	Nonsan
44	37,820	104	145,325	641	182,460	762	256,365	Buyeo
130	62,589	237	175,791	926	331,137	3,113	80,766	Seocheon
140	51,218	2,211	138,768	523	109,645	2,131	172,538	Boryeong
224	93,980	3,649	210,869	1,468	342,621	8,939	209,074	Yesan
363	105,779	2,062	125,007	595	219,250	1,766	92,482	Seosan·Taean

18. 용 배 수  
Status of Irrigation and

길이 : 미터

지 사 명	배 수 로							
	계 Total				간 선 Main			
	토 공 Earthworks		공 작 물 Structures		토 공 Earthworks		공 작 물 Structures	
	조 Set	연 장 Length	개 소 Place	연 장 Length	조 Set	연 장 Length	개 소 Place	연 장 Length
철 원	472	193,888	117	42,752	7	6,364	1	1,983
<b>총 북</b>	<b>6,523</b>	<b>2,992,325</b>	<b>9,853</b>	<b>295,136</b>	<b>117</b>	<b>120,998</b>	<b>153</b>	<b>13,460</b>
보 은	510	232,582	343	26,681	9	7,006	32	1,152
충주·제천·단양	1,192	348,416	302	42,620	30	27,795	1	396
청 원	1,014	341,628	1,031	29,512	40	55,143	40	7,280
진 천	1,283	1,414,537	1,839	32,672	10	17,530	52	354
괴 산	897	230,879	2,054	64,496	20	9,058	9	1,278
음 성	1,075	293,586	3,558	69,759	8	4,466	19	3,000
옥천·영동	552	130,697	726	29,396	-	-	-	-
<b>총 남</b>	<b>13,992</b>	<b>5,046,134</b>	<b>22,671</b>	<b>1,336,908</b>	<b>336</b>	<b>429,819</b>	<b>1,914</b>	<b>160,536</b>
연기·대금	335	100,183	383	115,257	10	9,248	3	5,943
천 안	280	91,429	190	65,238	6	6,518	6	3,472
청 양	1,451	185,930	1,201	92,255	30	15,704	69	15,272
홍 성	743	208,505	1,004	48,284	25	11,254	6	6,110
공 주	707	218,696	1,244	33,968	8	12,721	13	2,010
논 산	1,744	652,664	180	87,397	34	67,747	21	24,328
부 여	887	352,215	570	278,610	17	40,765	32	63,059
서 천	903	378,632	2,735	67,953	23	38,144	289	6,072
보 령	781	274,280	941	85,690	25	32,641	178	5,700
예 산	1,734	527,928	9,079	141,353	29	28,165	154	2,795
서산·태안	795	350,094	3,089	88,598	49	15,104	896	10,135

로 현 황  
Drainage Canal

Length : m

Drainage Canal								Name of District Office
지 선 Second				지 거 Field Feeder				
토 공 Earthworks		공 작 물 Structures		토 공 Earthworks		공 작 물 Structures		
조 Set	연 장 Length	개 소 Place	연 장 Length	조 Set	연 장 Length	개 소 Place	연 장 Length	
59	45,590	5	2,703	406	141,934	111	38,066	Cheorwon
<b>574</b>	<b>297,821</b>	<b>2,252</b>	<b>108,758</b>	<b>5,832</b>	<b>2,573,506</b>	<b>7,448</b>	<b>172,918</b>	<b>Chungbuk</b>
36	23,786	43	5,434	465	201,790	268	20,095	Boeun
88	51,500	241	21,250	1,074	269,121	60	20,974	Chungju·Jecheon·Danyang
138	64,931	138	7,345	836	221,554	853	14,887	Cheongwon
64	44,011	497	15,563	1,209	1,352,996	1,290	16,755	Jincheon
93	30,792	387	23,010	784	191,029	1,658	40,208	Goesan
66	44,376	707	29,220	1,001	244,744	2,832	37,539	Eumseong
89	38,425	239	6,936	463	92,272	487	22,460	Okcheon·Yeongdong
<b>1,483</b>	<b>1,049,228</b>	<b>5,652</b>	<b>422,559</b>	<b>12,173</b>	<b>3,567,087</b>	<b>15,105</b>	<b>753,813</b>	<b>Chungnam</b>
52	24,373	47	73,137	273	66,562	333	36,177	Yeongi·Daegeum
45	27,202	36	30,841	229	57,709	148	30,925	Cheonan
125	44,148	634	40,772	1,296	126,078	498	36,211	Cheongyang
70	46,122	37	10,014	648	151,129	961	32,160	Hongseong
73	49,305	266	7,955	626	156,670	965	24,003	Gongju
178	129,044	61	31,423	1,532	455,873	98	31,646	Nonsan
29	47,420	62	38,610	841	264,030	476	176,941	Buyeo
71	53,121	474	23,828	809	287,367	1,972	38,053	Seocheon
97	61,639	566	24,818	659	180,000	197	55,172	Boryeong
147	95,464	1,541	46,858	1,558	404,299	7,384	91,700	Yesan
225	101,275	1,266	27,846	521	233,715	927	50,617	Seosan·Taean

18. 용 배 수  
Status of Irrigation and

길이 : 미터

지 사 명	용 수 로							
	계 Total				간 선 Main			
	토 공 Earthworks		공 작 물 Structures		토 공 Earthworks		공 작 물 Structures	
	조 Set	연 장 Length	개 소 Place	연 장 Length	조 Set	연 장 Length	개 소 Place	연 장 Length
당 진	1,456	784,066	1,202	1,066,891	23	96,570	70	348,496
아 산	1,043	485,149	4,509	428,059	57	145,769	2,268	156,053
천수만사업단	275	248,610	-	-	9	56,066	-	-
<b>전 북</b>	<b>11,709</b>	<b>4,421,391</b>	<b>22,670</b>	<b>5,542,446</b>	<b>861</b>	<b>441,313</b>	<b>3,815</b>	<b>1,094,781</b>
남 원	391	140,231	972	714,981	3	7,547	45	207,341
순 창	638	332,215	1,830	234,418	43	42,000	182	73,293
동 진	1,782	735,841	1,872	1,020,675	19	42,099	46	97,166
군 산	1,238	586,984	2,220	358,993	28	30,274	236	52,510
익 산	1,793	784,304	8,414	767,026	133	115,100	2,092	154,734
전 주 · 완 주	1,237	567,479	880	404,279	23	77,370	26	78,243
고 창	800	193,641	1,017	229,448	14	7,452	81	5,550
정 읍	2,667	389,341	3,951	709,976	576	67,869	1,025	159,020
부 안	824	503,446	817	623,504	12	31,737	17	58,293
무 진 장	339	187,909	697	479,146	10	19,865	65	208,631
<b>전 남</b>	<b>12,280</b>	<b>4,761,220</b>	<b>17,378</b>	<b>7,155,737</b>	<b>520</b>	<b>602,403</b>	<b>2,373</b>	<b>2,085,426</b>
순천·광양·여수	788	236,137	449	332,443	41	23,406	54	158,761
강 진 · 완 도	579	285,452	492	349,400	85	7,719	149	160,925
무 안 · 신 안	151	157,627	211	369,814	10	20,988	21	109,541
곡 성	565	258,267	327	177,026	41	67,318	89	50,517
구 례	178	61,979	523	258,420	10	7,524	62	64,418
고 흥	109	47,805	743	330,036	-	-	2	3,045

로 현 황  
Drainage Canal

Length : m

Irrigation Canal								Name of District Office
지 선 Second				지 거 Field Feeder				
토 공 Earthworks		공 작 물 Structures		토 공 Earthworks		공 작 물 Structures		
조 Set	연 장 Length	개 소 Place	연 장 Length	조 Set	연 장 Length	개 소 Place	연 장 Length	
147	146,731	377	395,418	1,286	540,765	755	322,977	Dangjin
91	56,663	1,039	81,379	895	282,717	1,202	190,627	Asan
28	45,429	-	-	238	147,115	-	-	Cheonsuman Project office
<b>1,481</b>	<b>1,067,200</b>	<b>10,376</b>	<b>2,135,163</b>	<b>9,367</b>	<b>2,912,878</b>	<b>8,479</b>	<b>2,312,502</b>	<b>Jeonbuk</b>
102	34,105	186	228,313	286	98,579	741	279,327	Namwon
165	164,215	815	95,125	430	126,000	833	66,000	Sunchang
117	142,622	304	404,771	1,646	551,120	1,522	518,738	Dongjin
209	167,810	999	153,025	1,001	388,900	985	153,458	Gunsan
145	152,896	5,574	279,760	1,515	516,308	748	332,532	Iksan
211	156,239	300	203,542	1,003	333,870	554	122,494	Jeonju · Wanju
106	48,131	660	136,956	680	138,058	276	86,942	Gochang
328	68,542	1,237	287,029	1,763	252,930	1,689	263,927	Jeongeup
48	56,763	183	218,130	764	414,946	617	347,081	Buan
50	75,877	118	128,512	279	92,167	514	142,003	Muju · Jinan · Jangsu
<b>3,450</b>	<b>1,750,402</b>	<b>6,164</b>	<b>2,679,670</b>	<b>8,310</b>	<b>2,408,415</b>	<b>8,841</b>	<b>2,390,641</b>	<b>Jeonnam</b>
139	77,954	88	65,093	608	134,777	307	108,589	Suncheon · Gwangyang · Yeosu
401	235,655	243	146,583	93	42,078	100	41,892	Gangjin · Wando
25	26,161	71	136,592	116	110,478	119	123,681	Muan · Sinan
97	43,795	171	65,489	427	147,154	67	61,020	Gokseong
35	10,070	237	106,568	133	44,385	224	87,434	Gurye
32	14,976	112	105,747	77	32,829	629	221,244	Goheung



18. 용 배 수  
Status of Irrigation and

길이 : 미터

지 사 명	배 수 로							
	계 Total				간 선 Main			
	토 공 Earthworks		공 작 물 Structures		토 공 Earthworks		공 작 물 Structures	
	조 Set	연 장 Length	개 소 Place	연 장 Length	조 Set	연 장 Length	개 소 Place	연 장 Length
당 진	2,228	1,030,411	223	104,165	27	59,803	2	2,711
아 산	1,096	430,994	1,832	128,140	40	54,900	245	12,929
천수만사업단	308	244,173	-	-	13	37,105	-	-
<b>전 북</b>	<b>12,759</b>	<b>4,611,166</b>	<b>6,065</b>	<b>1,060,081</b>	<b>424</b>	<b>345,507</b>	<b>318</b>	<b>62,503</b>
남 원	1,301	513,993	107	23,564	9	9,704	6	4,103
순 창	224	195,000	1,430	24,000	5	3,000	18	6,000
동 진	2,397	1,186,662	562	150,305	40	70,140	22	14,787
군 산	447	236,907	720	116,782	31	39,047	104	2,413
익 산	1,217	502,264	920	293,039	177	66,451	17	5,107
전 주 · 완 주	1,068	383,123	133	61,144	40	75,403	3	3,454
고 창	808	285,881	981	56,119	13	24,332	84	7,668
정 읍	3,672	568,030	551	110,117	80	13,223	59	9,753
부 안	1,084	527,209	463	205,154	25	40,926	5	9,218
무 진 장	541	212,097	198	19,857	4	3,281	-	-
<b>전 남</b>	<b>12,484</b>	<b>6,181,863</b>	<b>10,717</b>	<b>1,043,001</b>	<b>586</b>	<b>609,808</b>	<b>1,337</b>	<b>93,003</b>
순천·광양·여수	455	264,902	77	14,809	32	88,299	56	3,250
강 진 · 완 도	763	392,296	124	15,283	83	62,748	9	3,749
무 안 · 신 안	282	347,125	24	15,376	17	32,969	3	1,424
곡 성	567	154,247	59	20,655	26	19,397	12	6,080
구 례	321	119,779	61	21,571	15	9,971	4	4,087
고 흥	527	189,052	192	66,361	-	-	4	4,590

로 현 황  
Drainage Canal

Length : m

Drainage Canal								Name of District Office
지 선 Second				지 거 Field Feeder				
토 공 Earthworks		공 작 물 Structures		토 공 Earthworks		공 작 물 Structures		
조 Set	연 장 Length	개 소 Place	연 장 Length	조 Set	연 장 Length	개 소 Place	연 장 Length	
243	236,322	27	25,590	1,958	734,286	194	75,864	Dangjin
82	69,843	635	40,867	974	306,251	952	74,344	Asan
46	63,950	-	-	249	143,118	-	-	Cheonsuman Project office
<b>1,866</b>	<b>1,113,767</b>	<b>2,047</b>	<b>364,906</b>	<b>10,469</b>	<b>3,151,892</b>	<b>3,700</b>	<b>632,672</b>	<b>Jeonbuk</b>
185	126,912	18	6,668	1,107	377,377	83	12,793	Namwon
153	66,000	348	13,000	66	126,000	1,064	5,000	Sunchang
337	268,609	108	6,217	2,020	847,913	432	129,301	Dongjin
34	45,412	205	36,159	382	152,448	411	78,210	Gunsan
211	160,592	272	124,788	829	275,221	631	163,144	Iksan
197	86,235	37	16,387	831	221,485	93	41,303	Jeonju · Wanju
110	74,852	634	20,148	685	186,697	263	28,303	Gochang
443	117,442	217	56,554	3,149	437,365	275	43,810	Jeongeup
113	111,648	183	77,456	946	374,635	275	118,480	Buan
83	56,065	25	7,529	454	152,751	173	12,328	Muju · Jinan · Jangsu
<b>2,846</b>	<b>1,909,934</b>	<b>2,999</b>	<b>373,458</b>	<b>9,052</b>	<b>3,662,121</b>	<b>6,381</b>	<b>576,540</b>	<b>Jeonnam</b>
48	58,287	17	1,334	375	118,316	4	10,225	Suncheon · Gwangyang · Yeosu
507	261,201	111	9,558	173	68,347	4	1,976	Gangjin · Wando
73	99,592	11	10,552	192	214,564	10	3,400	Muan · Sinan
143	55,864	47	14,575	398	78,986	-	-	Gokseong
121	57,041	36	11,134	185	52,767	21	6,350	Gurye
83	29,283	58	18,474	444	159,769	130	43,297	Goheung

18. 용 배 수  
Status of Irrigation and

길이 : 미터

지 사 명	용 수 로							
	계 Total				간 선 Main			
	토 공 Earthworks		공 작 물 Structures		토 공 Earthworks		공 작 물 Structures	
	조 Set	연 장 Length	개 소 Place	연 장 Length	조 Set	연 장 Length	개 소 Place	연 장 Length
보 성	267	141,143	1,038	236,827	4	22,109	222	85,379
화 순	645	159,979	2,453	293,246	35	28,603	661	131,595
장 흥	147	48,438	556	323,036	3	3,305	32	65,113
해 남	2,415	402,788	2,957	717,292	82	85,963	188	231,306
영 암	2,003	386,048	2,293	887,974	16	29,048	26	154,537
영 광	117	143,924	811	412,713	9	33,027	61	126,350
진 도	476	125,357	226	239,863	38	43,053	34	125,324
나 주	2,016	1,030,268	1,783	859,538	10	20,803	317	144,303
담 양	194	345,812	201	264,302	5	6,548	11	61,818
함 평	496	268,903	1,127	216,632	14	63,417	209	46,948
장 성	652	279,473	534	378,355	49	44,781	121	151,858
광 주	482	381,820	312	287,950	68	94,791	96	158,458
영산강사업단	-	-	342	220,870	-	-	18	55,230
<b>경 북</b>	<b>5,707</b>	<b>4,307,535</b>	<b>11,716</b>	<b>4,819,425</b>	<b>654</b>	<b>1,108,180</b>	<b>3,575</b>	<b>2,398,497</b>
청 송 · 영 양	212	658,236	232	334,868	120	476,077	136	224,728
안 동	219	101,243	1,073	260,433	28	19,662	65	102,621
칠 곡	389	138,588	320	228,016	20	8,884	65	116,156
구 미	1,038	308,112	816	411,296	51	48,969	71	174,017
예 천	357	130,886	2,749	154,920	14	13,119	905	86,044
영 주 · 봉 화	128	80,790	134	108,848	32	41,812	68	81,893
달 성	82	143,156	338	267,846	28	17,405	195	124,104

로 현 황  
Drainage Canal

Length : m

Irrigation Canal								Name of District Office
지 선 Second				지 거 Field Feeder				
토 공 Earthworks		공 작 물 Structures		토 공 Earthworks		공 작 물 Structures		
조 Set	연 장 Length	개 소 Place	연 장 Length	조 Set	연 장 Length	개 소 Place	연 장 Length	
47	62,254	372	92,546	216	56,780	444	58,902	Boseong
117	21,306	560	50,941	493	110,070	1,232	110,710	Hwasun
2	2,646	92	76,353	142	42,487	432	181,570	Jangheung
506	110,390	819	166,661	1,827	206,435	1,950	319,325	Haenam
800	24,677	914	442,360	1,187	332,323	1,353	291,077	Yeongam
17	15,509	71	100,238	91	95,388	679	186,125	Yeonggwang
32	19,968	36	20,870	406	62,336	156	93,669	Jindo
621	588,041	1,205	567,951	1,385	421,424	261	147,284	Naju
142	150,321	161	169,873	47	188,943	29	32,611	Damyang
99	90,261	573	83,745	383	115,225	345	85,939	Hampyeong
224	131,871	247	156,793	379	102,821	166	69,704	Jangseong
114	124,547	141	84,647	300	162,482	75	44,845	Gwangju
-	-	51	40,620	-	-	273	125,020	Youngsangang Project office
<b>1,583</b>	<b>1,651,464</b>	<b>3,634</b>	<b>1,558,032</b>	<b>3,470</b>	<b>1,547,891</b>	<b>4,507</b>	<b>862,896</b>	<b>Gyeongbuk</b>
84	157,279	68	94,599	8	24,880	28	15,541	Cheongsong · Yeongyang
64	23,410	394	60,058	127	58,171	614	97,754	Andong
233	78,182	200	96,462	136	51,522	55	15,398	Chilgok
199	84,194	238	124,018	788	174,949	507	113,261	Gumi
129	45,112	462	36,248	214	72,655	1,382	32,628	Yecheon
69	29,067	46	16,016	27	9,911	20	10,939	Yeongju · Bonghwa
39	123,384	132	132,141	15	2,367	11	11,601	Dalseong

18. 용 배 수  
Status of Irrigation and

길이 : 미터

지 사 명	배 수 로							
	계 Total				간 선 Main			
	토 공 Earthworks		공 작 물 Structures		토 공 Earthworks		공 작 물 Structures	
	조 Set	연 장 Length	개 소 Place	연 장 Length	조 Set	연 장 Length	개 소 Place	연 장 Length
보 성	619	330,935	1,819	34,623	21	45,546	457	1,385
화 순	868	327,732	2,066	25,619	69	33,457	217	2,746
장 흥	592	239,331	54	27,276	18	18,953	1	559
해 남	1,106	425,012	2,854	347,247	26	82,446	506	22,274
영 압	1,633	813,793	1,392	42,812	27	48,033	7	2,148
영 광	480	472,678	450	73,627	17	36,741	13	8,961
진 도	483	197,343	159	12,362	28	36,098	4	2,932
나 주	1,411	818,849	898	115,785	47	6,387	12	14,071
담 양	46	205,260	80	64,579	2	67	16	7,126
함 평	557	130,503	268	75,960	90	30,385	1	25
장 성	972	243,429	80	35,968	44	29,314	6	3,198
광 주	417	320,477	60	33,088	24	28,997	9	4,398
영산강사업단	385	189,120	-	-	-	-	-	-
<b>경 북</b>	<b>3,455</b>	<b>1,892,596</b>	<b>3,750</b>	<b>769,274</b>	<b>1,046</b>	<b>675,831</b>	<b>1,295</b>	<b>421,247</b>
청 송 · 영 양	89	19,816	75	20,927	-	-	3	2,986
안 동	199	141,868	539	48,113	5	4,642	262	14,469
칠 곡	22	15,449	17	13,878	21	15,340	12	12,638
구 미	228	145,301	98	84,295	21	35,934	21	36,816
예 천	272	91,805	1,224	32,425	2	2,844	56	7,731
영 주 · 봉 화	42	17,798	48	13,601	-	-	2	1,085
달 성	51	51,557	17	23,121	18	18,768	3	20,439

로 현 황  
Drainage Canal

Length : m

Drainage Canal								Name of District Office
지 선 Second				지 거 Field Feeder				
토 공 Earthworks		공 작 물 Structures		토 공 Earthworks		공 작 물 Structures		
조 Set	연 장 Length	개 소 Place	연 장 Length	조 Set	연 장 Length	개 소 Place	연 장 Length	
166	103,442	277	9,159	432	181,947	1,085	24,079	Boseong
149	85,242	355	7,338	650	209,033	1,494	15,535	Hwasun
84	46,099	1	501	490	174,279	52	26,216	Jangheung
256	105,637	957	94,227	824	236,929	1,391	230,746	Haenam
174	195,772	152	8,836	1,432	569,988	1,233	31,828	Yeongam
59	73,913	45	23,281	404	362,024	392	41,385	Yeonggwang
38	20,094	55	7,854	417	141,151	100	1,576	Jindo
495	340,136	694	37,431	869	472,326	192	64,283	Naju
15	114,490	62	57,027	29	90,703	2	426	Damyang
12	3,793	43	23,754	455	96,325	224	52,181	Hampyeong
308	111,153	41	18,303	620	102,962	33	14,467	Jangseong
69	103,205	37	20,120	324	188,275	14	8,570	Gwangju
46	45,690	-	-	339	143,430	-	-	Youngsangang Project office
<b>1,019</b>	<b>581,184</b>	<b>898</b>	<b>185,794</b>	<b>1,390</b>	<b>635,581</b>	<b>1,557</b>	<b>162,233</b>	<b>Gyeongbuk</b>
29	3,983	49	10,894	60	15,833	23	7,047	Cheongsong · Yeongyang
74	57,372	153	11,941	120	79,854	124	21,703	Andong
1	109	5	1,240	-	-	-	-	Chilgok
160	105,910	66	46,624	47	3,457	11	855	Gumi
91	39,848	282	14,959	179	49,113	886	9,735	Yecheon
9	3,156	37	9,522	33	14,642	9	2,994	Yeongju · Bonghwa
24	31,429	2	1,930	9	1,360	12	752	Dalseong

18. 용 배 수  
Status of Irrigation and

길이 : 미터

지 사 명	용 수 로							
	계 Total				간 선 Main			
	토 공 Earthworks		공 작 물 Structures		토 공 Earthworks		공 작 물 Structures	
	조 Set	연 장 Length	개 소 Place	연 장 Length	조 Set	연 장 Length	개 소 Place	연 장 Length
의 성	479	371,646	360	369,220	38	51,675	43	235,312
영 덕 · 울 진	29	178,178	474	180,543	19	42,232	233	55,590
포 향	281	314,472	623	202,526	56	31,227	348	137,158
경 주	219	617,064	1,658	308,442	49	51,003	1,023	198,213
영 천	92	382,607	258	121,153	49	75,853	78	103,800
경 산	121	247,716	154	142,743	69	191,567	91	101,441
고 령	377	110,145	223	186,139	15	11,786	54	88,544
성 주	307	127,859	367	372,398	4	6,385	39	169,353
상 주	1,282	218,126	1,358	665,745	39	7,776	91	238,271
문 경	95	178,711	579	504,289	23	12,748	70	161,252
<b>경 남</b>	<b>8,869</b>	<b>2,761,196</b>	<b>17,506</b>	<b>4,434,185</b>	<b>394</b>	<b>475,968</b>	<b>2,726</b>	<b>1,631,997</b>
김 해 · 양 산	1,642	774,628	819	361,965	54	133,343	68	79,306
고 성 · 거 제	535	157,111	1,368	208,153	15	50,501	68	44,840
울 산	118	104,499	142	160,903	23	40,499	46	92,797
진 주 · 산 청	435	113,407	1,028	582,702	8	17,786	143	277,047
의 령	1,053	82,548	1,030	382,020	67	5,061	484	130,776
함 안	770	250,065	3,657	310,528	51	50,481	1,102	133,055
창 념	673	210,721	1,748	453,183	55	16,629	442	189,065
밀 양	225	55,468	751	462,748	3	2,491	56	142,037
창 원	712	244,997	2,523	244,689	21	28,106	32	88,608
사 천	1,155	243,808	1,297	166,931	68	85,411	89	54,685

로 현 황  
Drainage Canal

Length : m

Irrigation Canal								Name of District Office
지 선 Second				지 거 Field Feeder				
토 공 Earthworks		공 작 물 Structures		토 공 Earthworks		공 작 물 Structures		
조 Set	연 장 Length	개 소 Place	연 장 Length	조 Set	연 장 Length	개 소 Place	연 장 Length	
110	144,532	182	98,887	331	175,439	135	35,021	Uiseong
10	135,946	141	61,450	-	-	100	63,503	Yeongdeok · Uljin
32	135,772	119	42,644	193	147,473	156	22,724	Pohang
68	360,249	597	81,313	102	205,812	38	28,916	Gyeongju
26	35,146	33	14,940	17	271,608	147	2,413	Yeongcheon
48	54,679	60	37,738	4	1,470	3	3,564	Gyeongsan
31	2,219	32	47,065	331	96,140	137	50,530	Goryeong
16	16,762	134	121,425	287	104,712	194	81,620	Seongju
367	68,061	391	213,412	876	142,289	876	214,062	Sangju
58	157,470	405	279,616	14	8,493	104	63,421	Mungyeong
<b>1,370</b>	<b>573,328</b>	<b>4,232</b>	<b>1,124,253</b>	<b>7,105</b>	<b>1,711,900</b>	<b>10,548</b>	<b>1,677,935</b>	<b>Gyeongnam</b>
190	118,841	158	92,914	1,398	522,444	593	189,745	Gimhae · Yangsan
35	15,068	148	28,144	485	91,542	1,152	135,169	Goseong · Geoje
50	52,964	56	49,219	45	11,036	40	18,887	Ulsan
11	7,548	81	64,528	416	88,073	804	241,127	Jinju · Sancheong
146	13,267	546	85,456	840	64,220	-	165,788	Uiryeong
251	89,370	1,059	123,853	468	110,214	1,496	53,620	Haman
72	73,179	531	147,966	546	120,913	775	116,152	Changnyeong
3	1,109	33	65,059	219	51,868	662	255,652	Miryang
16	7,333	65	56,690	675	209,558	2,426	99,391	Changwon
333	53,934	758	78,356	754	104,463	450	33,890	Sacheon

18. 용 배 수  
Status of Irrigation and

길이 : 미터

지 사 명	배 수 로							
	계 Total				간 선 Main			
	토 공 Earthworks		공 작 물 Structures		토 공 Earthworks		공 작 물 Structures	
	조 Set	연 장 Length	개 소 Place	연 장 Length	조 Set	연 장 Length	개 소 Place	연 장 Length
의 성	78	58,411	37	19,274	42	46,677	12	15,484
영 덕 · 울 진	6	8,238	112	61,093	3	4,119	101	55,682
포 향	56	158,356	61	16,679	13	38,739	3	5,804
경 주	4	34,214	9	5,053	3	16,525	-	-
영 천	170	61,325	107	9,768	3	153	33	6,098
경 산	19	33,916	15	16,634	14	29,716	11	12,134
고 령	415	153,657	73	39,870	22	22,265	7	23,182
성 주	233	132,355	75	38,920	43	54,450	28	20,166
상 주	1,149	505,624	1,149	290,188	720	287,634	720	178,838
문 경	422	262,906	94	35,435	116	98,025	21	7,695
<b>경 남</b>	<b>8,449</b>	<b>3,227,966</b>	<b>7,653</b>	<b>920,672</b>	<b>308</b>	<b>440,461</b>	<b>756</b>	<b>179,209</b>
김 해 · 양 산	1,459	707,765	103	45,284	37	51,686	14	5,000
고 성 · 거 제	543	189,421	623	22,156	11	11,231	23	5,287
울 산	52	42,781	31	9,768	5	23,993	12	5,180
진 주 · 산 청	748	190,374	399	139,115	12	15,922	17	27,677
의 령	987	379,856	65	63,845	21	28,859	57	3,540
함 안	588	294,325	1,858	82,047	51	76,503	272	19,291
창 념	729	356,377	1,414	51,195	50	71,796	176	21,728
밀 양	463	159,289	386	206,930	17	38,910	19	47,463
창 원	672	242,654	763	69,182	10	14,496	46	16,063
사 천	628	144,432	356	22,146	28	57,117	29	3,680

로 현 황  
Drainage Canal

Length : m

Drainage Canal								Name of District Office
지 선 Second				지 거 Field Feeder				
토 공 Earthworks		공 작 물 Structures		토 공 Earthworks		공 작 물 Structures		
조 Set	연 장 Length	개 소 Place	연 장 Length	조 Set	연 장 Length	개 소 Place	연 장 Length	
32	10,654	7	1,210	4	1,080	18	2,580	Uiseong
-	-	4	4,530	3	4,119	7	881	Yeongdeok · Uljin
20	46,356	13	1,111	23	73,261	45	9,764	Pohang
-	-	-	-	1	17,689	9	5,053	Gyeongju
49	7,004	27	3,359	118	54,168	47	311	Yeongcheon
5	4,200	4	4,500	-	-	-	-	Gyeongsan
38	18,532	9	9,387	355	112,860	57	7,301	Goryeong
35	24,055	14	8,285	155	53,850	33	10,469	Seongju
185	72,482	185	40,669	244	145,508	244	70,681	Sangju
267	156,094	41	15,633	39	8,787	32	12,107	Mungyeong
<b>1,141</b>	<b>654,300</b>	<b>1,795</b>	<b>234,719</b>	<b>7,000</b>	<b>2,133,205</b>	<b>5,102</b>	<b>506,744</b>	<b>Gyeongnam</b>
141	130,323	19	9,518	1,281	525,756	70	30,766	Gimhae · Yangsan
45	25,722	62	8,278	487	152,468	538	8,591	Goseong · Geoje
10	7,066	3	1,102	37	11,722	16	3,486	Ulsan
44	25,052	20	18,152	692	149,400	362	93,286	Jinju · Sancheong
99	48,461	8	17,147	867	302,536	-	43,158	Uiryeong
52	85,388	472	38,138	485	132,434	1,114	24,618	Haman
109	96,065	307	12,484	570	188,516	931	16,983	Changnyeong
7	7,552	11	17,000	439	112,827	356	142,467	Miryang
52	38,285	191	20,381	610	189,873	526	32,738	Changwon
280	43,201	160	10,256	320	44,114	167	8,210	Sacheon

18. 용 배 수  
Status of Irrigation and

길이 : 미터

지 사 명	용 수 로							
	계 Total				간 선 Main			
	토 공 Earthworks		공 작 물 Structures		토 공 Earthworks		공 작 물 Structures	
	조 Set	연 장 Length	개 소 Place	연 장 Length	조 Set	연 장 Length	개 소 Place	연 장 Length
거 창 · 함 양	488	105,262	1,624	345,792	3	10,105	95	145,578
함 천	538	151,800	973	300,615	4	12,260	44	86,754
하 동 · 남 해	525	266,882	546	453,956	22	23,295	57	167,449
<b>제 주</b>	-	-	<b>43</b>	<b>45,505</b>	-	-	<b>8</b>	<b>9,174</b>
제주지역본부	-	-	43	45,505	-	-	8	9,174

로 현 황  
Drainage Canal

Length : m

Irrigation Canal								Name of District Office
지 선 Second				지 거 Field Feeder				
토 공 Earthworks		공 작 물 Structures		토 공 Earthworks		공 작 물 Structures		
조 Set	연 장 Length	개 소 Place	연 장 Length	조 Set	연 장 Length	개 소 Place	연 장 Length	
122	43,128	475	89,428	363	52,029	1,054	110,786	Geochang · Hamyang
9	9,419	175	83,499	525	130,121	754	130,362	Hapcheon
132	88,168	147	159,141	371	155,419	342	127,366	Hadong · Namhae
-	-	<b>35</b>	<b>36,331</b>	-	-	-	-	<b>Jeju</b>
-	-	35	36,331	-	-	-	-	Jeju Regional Headquarters

18. 용 · 배 수  
Status of Irrigation and

길이 : 미터

지 사 명	배 수 로							
	계 Total				간 선 Main			
	토 공 Earthworks		공 작 물 Structures		토 공 Earthworks		공 작 물 Structures	
	조 Set	연 장 Length	개 소 Place	연 장 Length	조 Set	연 장 Length	개 소 Place	연 장 Length
거 창 · 함 양	418	67,840	1,070	55,734	19	6,887	65	4,810
합 천	428	127,137	499	99,801	6	2,701	15	12,176
하 동 · 남 해	734	325,715	86	53,469	41	40,360	11	7,314
제 주	-	-	-	-	-	-	-	-
제주지역본부	-	-	-	-	-	-	-	-

로 현 황  
Drainage Canal

Length : m

Drainage Canal								Name of District Office
지 선 Second				지 거 Field Feeder				
토 공 Earthworks		공 작 물 Structures		토 공 Earthworks		공 작 물 Structures		
조 Set	연 장 Length	개 소 Place	연 장 Length	조 Set	연 장 Length	개 소 Place	연 장 Length	
109	22,082	362	14,378	290	38,871	643	36,546	Geochang · Hamyang
19	11,741	163	42,547	403	112,695	321	45,078	Hapcheon
174	113,362	17	25,338	519	171,993	58	20,817	Hadong · Namhae
-	-	-	-	-	-	-	-	- Jeju
-	-	-	-	-	-	-	-	- Jeju Regional Headquarters

19. 수 리 계  
Status of Irrigation

면적...헥타아르  
단위 : 계원수.....인  
금 액.....천원

시도 및 시설별	면 적 및 계 원 수 IA Member & Area					경 비 부 과 및 정 수 상 황 Status of Assessment & Collection				
	시 설 수 No. of Facilities	인 가 면 적 Planned Development Area	수 혜 면 적 Benefitted Area	계 조 직 수 No. of IA Organized	계 원 수 No. of IA Member	부 과 면 적 Assessed Area	부 과 금 액 Total Amount Assessed	10a당(원) Per 10a(won)		
								평 균 Average	최 고 Highest	최 저 Lowest
2 0 0 2	15,983	183,103.3	179,956.9	12,803	408,121	127,725.7	6,373,710	4,990	99,000	100
2 0 0 3	15,957	187,344.4	177,158.8	12,236	339,901	107,820.1	4,796,753	4,449	148,137	100
2 0 0 4	16,019	182,227.9	164,238.9	10,753	312,446	118,134.9	4,833,248	4,091	62,744	100
2 0 0 5	13,807	164,055.8	152,223.5	10,425	274,245	70,879.5	2,275,674	3,211	39,685	100
2 0 0 6	15,084	151,579.3	143,624.7	10,097	267,573	49,354.3	1,757,816	3,562	25,267	100
<b>2 0 0 7</b>	<b>14,248</b>	<b>137,845.8</b>	<b>134,912.6</b>	<b>9,735</b>	<b>259,709</b>	<b>38,913.9</b>	<b>1,627,091</b>	<b>4,181</b>	<b>24,000</b>	<b>100</b>
저 수 지	5,008	55,113.5	51,539.7	3,979	129,308	17,990.5	780,747	4,340	16,000	-
양 수 장	1,465	19,899.3	18,140.7	1,260	33,001	6,171.8	260,280	4,217	24,000	-
양 배 수 장	32	1,258.5	1,594.0	32	1,478	1,094.9	102,818	9,391	14,350	100
보	3,182	30,224.4	30,965.6	1,733	57,775	8,773.2	244,807	2,790	8,000	100
집 수 압 거	317	2,421.8	2,483.7	155	3,468	449.5	20,016	4,453	6,300	-
관 정	3,923	17,147.5	18,438.4	2,392	30,670	3,661.0	168,601	4,605	14,920	-
도 수 로	51	7,654.0	7,714.0	23	846	476.0	32,542	6,837	6,980	-
방 조 제	147	3,195.6	3,108.1	28	679	188.2	16,780	8,916	9,980	-
기 타	123	931.2	928.4	133	2,484	108.8	500	460	460	-
<b>대구광역시</b>	<b>3</b>	<b>143.0</b>	<b>126.0</b>	<b>3</b>	<b>647</b>	-	-	-	-	-
저 수 지	-	-	-	-	-	-	-	-	-	-
양 수 장	3	143.0	126.0	3	647	-	-	-	-	-
양 배 수 장	-	-	-	-	-	-	-	-	-	-
보	-	-	-	-	-	-	-	-	-	-
집 수 압 거	-	-	-	-	-	-	-	-	-	-
관 정	-	-	-	-	-	-	-	-	-	-
도 수 로	-	-	-	-	-	-	-	-	-	-
방 조 제	-	-	-	-	-	-	-	-	-	-
기 타	-	-	-	-	-	-	-	-	-	-
<b>광주광역시</b>	<b>53</b>	<b>1,198.4</b>	<b>1,198.4</b>	<b>51</b>	<b>2,216</b>	<b>1,100.0</b>	<b>73,784</b>	<b>6,708</b>	<b>24,000</b>	-
저 수 지	34	595.4	595.4	33	1,394	504.0	15,417	3,059	12,000	-
양 수 장	14	220.0	220.0	13	568	213.0	48,417	22,731	24,000	-
양 배 수 장	-	-	-	-	-	-	-	-	-	-
보	3	313.0	313.0	3	160	313.0	6,320	2,019	3,000	100
집 수 압 거	-	-	-	-	-	-	-	-	-	-
관 정	2	70.0	70.0	2	94	70.0	3,630	5,186	-	-
도 수 로	-	-	-	-	-	-	-	-	-	-
방 조 제	-	-	-	-	-	-	-	-	-	-
기 타	-	-	-	-	-	-	-	-	-	-
<b>대전광역시</b>	<b>28</b>	<b>507.2</b>	<b>426.0</b>	<b>27</b>	<b>1,060</b>	-	-	-	-	-
저 수 지	-	-	-	-	-	-	-	-	-	-
양 수 장	8	157.2	110.0	7	670	-	-	-	-	-
양 배 수 장	-	-	-	-	-	-	-	-	-	-
보	19	340.0	306.0	19	380	-	-	-	-	-
집 수 압 거	-	-	-	-	-	-	-	-	-	-
관 정	1	10.0	10.0	1	10	-	-	-	-	-
도 수 로	-	-	-	-	-	-	-	-	-	-
방 조 제	-	-	-	-	-	-	-	-	-	-
기 타	-	-	-	-	-	-	-	-	-	-

주 : 1) IA : 수리계의 약어.

조 직 현 황  
Association(IA) Organization

Area.....ha  
Unit : No. of IA Member.....Person  
Amount.....1,000 Won

정수금액 Collected	미정수금액 Uncollected	결 산 상 황 Status of Settlement					2007말 현재 적립금 보유액 Reserve Fund At the End of 2007	Province Irrigation Facilities
		계 Total	시설유지비 O & M Cost	개보수비 Repair Cost	적립금 Reserve	기 타 Others		
5,316,847	1,056,863	6,446,095	3,441,394	1,926,715	702,628	375,358	6,596,259	2 0 0 2
3,988,587	808,166	5,190,494	2,296,706	2,034,486	442,022	417,280	4,457,825	2 0 0 3
4,608,843	224,406	5,020,304	2,721,309	1,717,319	265,844	315,832	3,247,394	2 0 0 4
2,198,379	77,295	4,506,082	2,505,759	1,573,774	327,666	98,883	3,444,291	2 0 0 5
1,704,388	53,428	3,871,911	2,240,464	1,284,715	272,160	74,572	3,015,817	2 0 0 6
<b>1,622,691</b>	<b>4,400</b>	<b>3,097,923</b>	<b>1,484,502</b>	<b>1,176,984</b>	<b>357,916</b>	<b>78,521</b>	<b>2,570,367</b>	<b>2 0 0 7</b>
779,247	1,500	1,023,280	311,367	482,524	208,475	20,914	1,457,902	Reservoir
259,280	1,000	751,529	533,773	166,804	16,848	34,104	227,279	Pumping Station
102,818	-	144,993	106,325	28,821	-	9,847	-	Pumping & Drainage Station
244,307	500	465,115	204,115	141,987	107,374	11,639	717,062	Weir
19,616	400	48,986	13,611	31,673	3,680	22	106,416	Infiltration Gallery
167,601	1,000	512,751	291,144	203,200	16,412	1,995	48,728	Tube Well
32,542	-	136,056	20,485	111,272	4,299	-	4,299	Feed Canal
16,780	-	14,724	3,483	10,413	828	-	8,681	Sea Dike
500	-	489	199	290	-	-	-	Other Facilities
-	-	<b>40,000</b>	<b>33,000</b>	<b>7,000</b>	-	-	-	<b>- Daegu-gwangyeoksi</b>
-	-	-	-	-	-	-	-	- Reservoir
-	-	40,000	33,000	7,000	-	-	-	- Pumping Station
-	-	-	-	-	-	-	-	- Pumping & Drainage Station
-	-	-	-	-	-	-	-	- Weir
-	-	-	-	-	-	-	-	- Infiltration Gallery
-	-	-	-	-	-	-	-	- Tube Well
-	-	-	-	-	-	-	-	- Feed Canal
-	-	-	-	-	-	-	-	- Sea Dike
-	-	-	-	-	-	-	-	- Other Facilities
<b>73,784</b>	-	<b>73,784</b>	<b>18,138</b>	<b>11,759</b>	-	<b>43,887</b>	-	<b>- Gwangju-gwangyeoksi</b>
15,417	-	15,417	7,107	480	-	7,830	-	- Reservoir
48,417	-	48,417	7,401	10,779	-	30,237	-	- Pumping Station
6,320	-	6,320	-	500	-	5,820	-	- Pumping & Drainage Station
-	-	-	-	-	-	-	-	- Weir
3,630	-	3,630	3,630	-	-	-	-	- Infiltration Gallery
-	-	-	-	-	-	-	-	- Tube Well
-	-	-	-	-	-	-	-	- Feed Canal
-	-	-	-	-	-	-	-	- Sea Dike
-	-	-	-	-	-	-	-	- Other Facilities
-	-	<b>617</b>	<b>617</b>	-	-	-	-	<b>- Daejeon-gwangyeoksi</b>
-	-	-	-	-	-	-	-	- Reservoir
-	-	617	617	-	-	-	-	- Pumping Station
-	-	-	-	-	-	-	-	- Pumping & Drainage Station
-	-	-	-	-	-	-	-	- Weir
-	-	-	-	-	-	-	-	- Infiltration Gallery
-	-	-	-	-	-	-	-	- Tube Well
-	-	-	-	-	-	-	-	- Feed Canal
-	-	-	-	-	-	-	-	- Sea Dike
-	-	-	-	-	-	-	-	- Other Facilities

Note : IA → Irrigation Association



19. 수 리 계  
Status of Irrigation

면적...헥타아르  
단위 : 계원수.....인  
금액.....천원

시도 및 시설별	면 적 및 계 원 수 IA Member & Area					경 비 부 과 및 정 수 상 황 Status of Assessment & Collection				
	시 설 수 No. of Facilities	인 가 면 적 Planned Development Area	수 혜 면 적 Benefitted Area	계 조 직 수 No. of IA Organized	계 원 수 No. of IA Member	부 과 면 적 Assessed Area	부 과 금 액 Total Amount Assessed	10a당(원) Per 10a(won)		
								평 균 Average	최 고 Highest	최 저 Lowest
<b>울산광역시</b>	<b>764</b>	<b>-</b>	<b>2,979.4</b>	<b>374</b>	<b>5,726</b>	<b>-</b>	<b>-</b>	<b>-</b>	<b>-</b>	<b>-</b>
저 수 지	244	-	1,231.9	117	2,293	-	-	-	-	-
양 수 장	89	-	279.4	46	609	-	-	-	-	-
양 배 수 장	-	-	-	-	-	-	-	-	-	-
보	169	-	446.1	65	976	-	-	-	-	-
집 수 압 거	40	-	1.4	1	7	-	-	-	-	-
관 정	222	-	1,020.6	145	1,841	-	-	-	-	-
도 수 로	-	-	-	-	-	-	-	-	-	-
방 조 제	-	-	-	-	-	-	-	-	-	-
기 타	-	-	-	-	-	-	-	-	-	-
<b>경 기 도</b>	<b>969</b>	<b>12,913.5</b>	<b>9,690.4</b>	<b>710</b>	<b>11,399</b>	<b>2,389.3</b>	<b>82,864</b>	<b>3,468</b>	<b>9,055</b>	<b>-</b>
저 수 지	150	4,239.1	2,602.2	142	2,966	749.3	24,464	3,265	9,055	-
양 수 장	91	3,441.6	1,987.6	98	3,418	670.0	12,000	1,791	9,000	-
양 배 수 장	1	54.0	20.0	1	15	-	-	-	-	-
보	290	2,353.1	2,333.8	101	1,901	140.0	7,000	5,000	5,500	-
집 수 압 거	67	1,063.9	1,020.3	55	946	210.0	8,400	4,000	5,500	-
관 정	369	1,661.8	1,626.5	310	2,069	620.0	31,000	5,000	6,500	-
도 수 로	-	-	-	-	-	-	-	-	-	-
방 조 제	-	-	-	-	-	-	-	-	-	-
기 타	1	100.0	100.0	3	84	-	-	-	-	-
<b>강 원 도</b>	<b>1,029</b>	<b>5,074.6</b>	<b>8,864.8</b>	<b>412</b>	<b>9,322</b>	<b>3,596.2</b>	<b>16,380</b>	<b>455</b>	<b>4,800</b>	<b>-</b>
저 수 지	39	90.6	315.9	24	467	48.5	1,345	2,773	3,759	-
양 수 장	166	1,902.9	2,342.6	126	2,518	1,418.9	4,005	282	4,800	-
양 배 수 장	-	-	-	-	-	-	-	-	-	-
보	647	2,295.1	5,089.2	172	4,936	2,023.8	11,030	545	1,726	-
집 수 압 거	19	-	150.3	8	130	-	-	-	-	-
관 정	158	786.0	966.8	82	1,271	105.0	-	-	-	-
도 수 로	-	-	-	-	-	-	-	-	-	-
방 조 제	-	-	-	-	-	-	-	-	-	-
기 타	-	-	-	-	-	-	-	-	-	-
<b>충 청 북 도</b>	<b>558</b>	<b>6,651.0</b>	<b>5,903.8</b>	<b>558</b>	<b>14,529</b>	<b>1,355.9</b>	<b>75,088</b>	<b>5,538</b>	<b>9,000</b>	<b>-</b>
저 수 지	149	1,899.4	1,594.4	149	3,611	139.0	8,305	5,975	9,000	-
양 수 장	64	912.2	783.3	64	1,800	192.0	9,840	5,125	7,000	-
양 배 수 장	-	-	-	-	-	-	-	-	-	-
보	167	2,470.0	2,185.6	167	6,255	654.9	37,243	5,687	8,000	-
집 수 압 거	20	303.8	301.5	20	621	100.0	6,200	6,200	6,300	-
관 정	158	1,065.6	1,039.0	158	2,242	270.0	13,500	5,000	8,000	-
도 수 로	-	-	-	-	-	-	-	-	-	-
방 조 제	-	-	-	-	-	-	-	-	-	-
기 타	-	-	-	-	-	-	-	-	-	-

조 직 현 황  
Association(IA) Organization

Area.....ha  
Unit : No. of IA Member.....Person  
Amount.....1,000 Won

정수금액 Collected	미정수금액 Uncollected	결 산 상 황 Status of Settlement					2007말 현재 적립금 보유액 Reserve Fund At the End of 2007	Province Irrigation Facilities
		계 Total	시설유지비 O & M Cost	개보수비 Repair Cost	적립금 Reserve	기 타 Others		
-	-	<b>38,340</b>	<b>38,340</b>	-	-	-	-	<b>Ulsan-gwangyeoksi</b>
-	-	7,260	7,260	-	-	-	-	Reservoir
-	-	6,900	6,900	-	-	-	-	Pumping Station
-	-	-	-	-	-	-	-	Pumping & Drainage Station
-	-	1,950	1,950	-	-	-	-	Weir
-	-	30	30	-	-	-	-	Infiltration Gallery
-	-	22,200	22,200	-	-	-	-	Tube Well
-	-	-	-	-	-	-	-	Feed Canal
-	-	-	-	-	-	-	-	Sea Dike
-	-	-	-	-	-	-	-	Other Facilities
<b>78,464</b>	<b>4,400</b>	<b>216,533</b>	<b>83,869</b>	<b>128,200</b>	<b>-</b>	<b>4,464</b>	<b>-</b>	<b>Gyeonggi-do</b>
22,964	1,500	40,101	16,637	19,000	-	4,464	-	Reservoir
11,000	1,000	52,932	17,932	35,000	-	-	-	Pumping Station
-	-	-	-	-	-	-	-	Pumping & Drainage Station
6,500	500	-	-	-	-	-	-	Weir
8,000	400	38,000	7,000	31,000	-	-	-	Infiltration Gallery
30,000	1,000	85,500	42,300	43,200	-	-	-	Tube Well
-	-	-	-	-	-	-	-	Feed Canal
-	-	-	-	-	-	-	-	Sea Dike
-	-	-	-	-	-	-	-	Other Facilities
<b>16,380</b>	<b>-</b>	<b>401,367</b>	<b>396,348</b>	<b>2,752</b>	<b>-</b>	<b>2,267</b>	<b>-</b>	<b>Gangwon-do</b>
1,345	-	7,585	7,061	287	-	237	-	Reservoir
4,005	-	276,868	276,570	163	-	135	-	Pumping Station
-	-	-	-	-	-	-	-	Pumping & Drainage Station
11,030	-	21,593	17,396	2,302	-	1,895	-	Weir
-	-	-	-	-	-	-	-	Infiltration Gallery
-	-	95,321	95,321	-	-	-	-	Tube Well
-	-	-	-	-	-	-	-	Feed Canal
-	-	-	-	-	-	-	-	Sea Dike
-	-	-	-	-	-	-	-	Other Facilities
<b>75,088</b>	<b>-</b>	<b>324,090</b>	<b>61,492</b>	<b>55,426</b>	<b>205,361</b>	<b>1,811</b>	<b>827,665</b>	<b>Chungcheongbuk-do</b>
8,305	-	93,052	7,697	5,442	79,881	32	354,094	Reservoir
9,840	-	51,588	31,629	10,404	8,464	1,091	100,703	Pumping Station
-	-	-	-	-	-	-	-	Pumping & Drainage Station
37,243	-	132,596	8,324	26,046	98,225	1	317,287	Weir
6,200	-	5,922	2,242	-	3,680	-	9,122	Infiltration Gallery
13,500	-	40,932	11,600	13,534	15,111	687	46,459	Tube Well
-	-	-	-	-	-	-	-	Feed Canal
-	-	-	-	-	-	-	-	Sea Dike
-	-	-	-	-	-	-	-	Other Facilities

19. 수 리 계  
Status of Irrigation

면적...헥타아르  
단위 : 계원수.....인  
금 액.....천원

시도 및 시설별	면 적 및 계 원 수 IA Member & Area					경 비 부 과 및 정 수 상 황 Status of Assessment & Collection				
	시 설 수 No. of Facilities	인 가 면 적 Planned Development Area	수 혜 면 적 Benefitted Area	계 조 직 수 No. of IA Organized	계 원 수 No. of IA Member	부 과 면 적 Assessed Area	부 과 금 액 Total Amount Assessed	10a당(원) Per 10a(won)		
								평 균 Average	최 고 Highest	최 저 Lowest
<b>충 청 남 도</b>	<b>1,124</b>	<b>20,980.8</b>	<b>20,645.3</b>	<b>603</b>	<b>13,464</b>	<b>6,268.8</b>	<b>329,117</b>	<b>5,250</b>	<b>19,300</b>	<b>-</b>
저 수 지	243	6,067.6	5,145.6	188	4,262	2,486.0	142,058	5,714	9,810	-
양 수 장	99	1,319.7	1,458.9	75	2,089	904.0	53,780	5,949	19,300	-
양 배 수 장	-	-	-	-	-	-	-	-	-	-
보	287	1,765.1	1,966.0	148	3,573	1,280.0	22,392	1,749	3,000	-
집 수 압 거	39	74.0	74.0	5	86	4.0	-	-	-	-
관 정	290	1,423.0	1,601.4	158	2,491	967.6	63,345	6,547	14,920	-
도 수 로	51	7,654.0	7,714.0	23	846	476.0	32,542	6,837	6,980	-
방 조 제	115	2,677.4	2,685.4	6	117	151.2	15,000	9,921	9,980	-
기 타	-	-	-	-	-	-	-	-	-	-
<b>전 라 북 도</b>	<b>386</b>	<b>3,492.3</b>	<b>3,473.3</b>	<b>386</b>	<b>7,060</b>	<b>2,063.6</b>	<b>141,501</b>	<b>6,857</b>	<b>16,000</b>	<b>-</b>
저 수 지	102	1,233.6	1,233.6	102	2,878	1,112.8	127,569	11,464	16,000	-
양 수 장	21	248.7	248.7	21	551	144.2	7,492	5,196	5,600	-
양 배 수 장	-	-	-	-	-	-	-	-	-	-
보	38	311.1	306.1	38	692	49.6	3,581	7,220	7,300	-
집 수 압 거	-	-	-	-	-	-	-	-	-	-
관 정	225	1,698.9	1,684.9	225	2,939	757.0	2,859	378	1,500	-
도 수 로	-	-	-	-	-	-	-	-	-	-
방 조 제	-	-	-	-	-	-	-	-	-	-
기 타	-	-	-	-	-	-	-	-	-	-
<b>전 라 남 도</b>	<b>1,356</b>	<b>15,670.4</b>	<b>15,169.4</b>	<b>1,071</b>	<b>24,276</b>	<b>3,287.2</b>	<b>141,804</b>	<b>4,314</b>	<b>6,000</b>	<b>-</b>
저 수 지	573	10,138.6	9,925.9	599	15,069	2,307.2	95,390	4,134	6,000	-
양 수 장	73	1,124.0	1,124.0	67	1,207	140.0	8,100	5,786	5,800	-
양 배 수 장	-	-	-	-	-	-	-	-	-	-
보	140	1,699.3	1,699.3	120	2,418	212.8	11,200	5,263	5,300	-
집 수 압 거	25	230.1	230.1	14	436	88.6	2,999	3,385	4,700	-
관 정	505	1,820.4	1,626.6	230	4,218	417.8	23,000	5,505	5,600	-
도 수 로	-	-	-	-	-	-	-	-	-	-
방 조 제	25	466.2	371.7	15	308	12.0	615	5,125	5,200	-
기 타	15	191.8	191.8	26	620	108.8	500	460	460	-
<b>경 상 북 도</b>	<b>4,907</b>	<b>48,351.4</b>	<b>45,137.6</b>	<b>3,662</b>	<b>121,003</b>	<b>10,729.0</b>	<b>337,739</b>	<b>3,148</b>	<b>11,777</b>	<b>-</b>
저 수 지	2,155	20,549.5	18,415.9	1,696	70,749	6,204.7	188,080	3,031	6,929	-
양 수 장	491	6,903.3	6,708.6	487	13,306	1,512.8	55,241	3,652	11,777	-
양 배 수 장	1	5.0	5.0	1	18	5.0	200	4,000	4,100	100
보	979	13,574.7	12,833.2	693	26,010	2,676.6	90,059	3,365	7,000	-
집 수 압 거	107	750.0	706.1	52	1,242	46.9	2,417	5,154	5,530	-
관 정	1,067	5,929.5	5,832.2	629	7,898	283.0	1,742	616	3,436	-
도 수 로	-	-	-	-	-	-	-	-	-	-
방 조 제	-	-	-	-	-	-	-	-	-	-
기 타	107	639.4	636.6	104	1,780	-	-	-	-	-

조 직 현 황  
Association(IA) Organization

Area.....ha  
Unit : No. of IA Member.....Person  
Amount.....1,000 Won

정수금액 Collected	미정수금액 Uncollected	결 산 상 황 Status of Settlement					2007말 현재 적립금 보유액 Reserve Fund At the End of 2007	Province Irrigation Facilities
		계 Total	시설유지비 O & M Cost	개보수비 Repair Cost	적립금 Reserve	기 타 Others		
<b>329,117</b>	<b>-</b>	<b>568,199</b>	<b>175,723</b>	<b>379,763</b>	<b>12,713</b>	<b>-</b>	<b>47,061</b>	<b>Chungcheongnam-do</b>
142,058	-	200,183	53,723	141,831	4,629	-	7,207	Reservoir
53,780	-	61,618	22,127	37,835	1,656	-	12,980	Pumping Station
-	-	-	-	-	-	-	-	Pumping & Drainge Station
22,392	-	39,957	26,482	13,475	-	-	20,446	Weir
-	-	2,000	2,000	-	-	-	-	Infiltration Gallery
63,345	-	115,412	48,213	65,898	1,301	-	1,301	Tube Well
32,542	-	136,056	20,485	111,272	4,299	-	4,299	Feed Canal
15,000	-	12,973	2,693	9,452	828	-	828	Sea Dike
-	-	-	-	-	-	-	-	Other Facilities
<b>141,501</b>	<b>-</b>	<b>3,137</b>	<b>3,137</b>	<b>-</b>	<b>-</b>	<b>-</b>	<b>131,344</b>	<b>Jeollabuk-do</b>
127,569	-	940	940	-	-	-	116,783	Reservoir
7,492	-	2,074	2,074	-	-	-	7,492	Pumping Station
-	-	-	-	-	-	-	-	Pumping & Drainge Station
3,581	-	-	-	-	-	-	6,101	Weir
-	-	-	-	-	-	-	-	Infiltration Gallery
2,859	-	123	123	-	-	-	968	Tube Well
-	-	-	-	-	-	-	-	Feed Canal
-	-	-	-	-	-	-	-	Sea Dike
-	-	-	-	-	-	-	-	Other Facilities
<b>141,804</b>	<b>-</b>	<b>424,912</b>	<b>178,638</b>	<b>153,017</b>	<b>93,257</b>	<b>-</b>	<b>98,154</b>	<b>Jeollanam-do</b>
95,390	-	232,462	49,372	89,833	93,257	-	93,257	Reservoir
8,100	-	44,288	36,388	7,900	-	-	1,832	Pumping Station
-	-	-	-	-	-	-	-	Pumping & Drainge Station
11,200	-	59,977	49,188	10,789	-	-	1,849	Weir
2,999	-	617	67	550	-	-	1,216	Infiltration Gallery
23,000	-	86,493	43,357	43,136	-	-	-	Tube Well
-	-	-	-	-	-	-	-	Feed Canal
615	-	586	67	519	-	-	-	Sea Dike
500	-	489	199	290	-	-	-	Other Facilities
<b>337,739</b>	<b>-</b>	<b>432,445</b>	<b>117,262</b>	<b>269,047</b>	<b>43,968</b>	<b>2,168</b>	<b>609,204</b>	<b>Gyeongsangbuk-do</b>
188,080	-	241,372	57,264	152,108	30,708	1,292	289,218	Reservoir
55,241	-	63,018	18,329	37,473	6,728	488	82,466	Pumping Station
200	-	10,920	-	10,920	-	-	-	Pumping & Drainge Station
90,059	-	110,423	39,341	64,184	6,532	366	141,442	Weir
2,417	-	2,417	2,272	123	-	22	96,078	Infiltration Gallery
1,742	-	4,295	56	4,239	-	-	-	Tube Well
-	-	-	-	-	-	-	-	Feed Canal
-	-	-	-	-	-	-	-	Sea Dike
-	-	-	-	-	-	-	-	Other Facilities

19. 수 리 계  
Status of Irrigation

면적...헥타아르  
단위 : 계원수.....인  
금 액.....천원

시도 및 시설별	면 적 및 계 원 수 IA Member & Area					경 비 부 과 및 정 수 상 황 Status of Assessment & Collection				
	시 설 수 No. of Facilities	인 가 면 적 Planned Development Area	수 혜 면 적 Benefitted Area	계 조 직 수 No. of IA Organized	계 원 수 No. of IA Member	부 과 면 적 Assessed Area	부 과 금 액 Total Amount Assessed	10a당(원) Per 10a(won)		
								평 균 Average	최 고 Highest	최 저 Lowest
경 상 남 도	3,071	22,863.2	21,298.2	1,878	49,007	8,123.9	428,814	5,278	14,350	-
저 수 지	1,319	10,299.7	10,478.9	929	25,619	4,439.0	178,119	4,013	7,180	-
양 수 장	346	3,526.7	2,751.6	253	5,618	976.9	61,405	6,286	10,000	-
양 배 수 장	30	1,199.5	1,569.0	30	1,445	1,089.9	102,618	9,415	14,350	100
보	443	5,103.0	3,487.3	207	10,474	1,422.5	55,982	3,935	6,035	-
집 수 압 거	-	-	-	-	-	-	-	-	-	-
관 정	926	2,682.3	2,960.4	452	5,597	170.6	29,525	17,307	4,100	-
도 수 로	-	-	-	-	-	-	-	-	-	-
방 조 계	7	52.0	51.0	7	254	25.0	1,165	4,660	4,660	-
기 타	-	-	-	-	-	-	-	-	-	-

조 직 현 황  
Association(IA) Organization

Area.....ha  
Unit : No. of IA Member.....Person  
Amount.....1,000 Won

정수금액 Collected	미정수금액 Uncollected	결 산 상 황 Status of Settlement					2007말 현재 적립금 보유액 Reserve Fund At the End of 2007	Province Irrigation Facilities
		계 Total	시설유지비 O & M Cost	개보수비 Repair Cost	적립금 Reserve	기 타 Others		
428,814	-	574,499	377,938	170,020	2,617	23,924	856,939	Gyeongsangnam-do
178,119	-	184,908	104,306	73,543	-	7,059	597,343	Reservoir
61,405	-	103,209	80,806	20,250	-	2,153	21,806	Pumping Station
102,618	-	134,073	106,325	17,901	-	9,847	-	Pumping & Drainge Station
55,982	-	92,299	61,434	24,691	2,617	3,557	229,937	Weir
-	-	-	-	-	-	-	-	Infiltration Gallery
29,525	-	58,845	24,344	33,193	-	1,308	-	Tube Well
-	-	-	-	-	-	-	-	Feed Canal
1,165	-	1,165	723	442	-	-	7,853	Sea Dike
-	-	-	-	-	-	-	-	Other Facilities

20. 농업용수개발  
Completion Status of Irrigation

단위:면적...헥타아르 가. 총괄 Summary  
액.....천원

시도	계 Total							
	개소수 No.	준공면적 Completed Area						사업비 계 Total
		계 Total	신규 Newly	보강 Upgrading	개답 Conversion to paddy field			
					전 Upland	임야 Forest	기타 Others	
2 0 0 2	1,079	17,191.4	11,025.4	6,008.1	26.6	-	131.3	339,433,061
2 0 0 3	635	8,059.0	4,458.8	3,395.7	57.5	47.0	100.0	213,183,120
2 0 0 4	420	2,564.4	-	-	1,774.0	-	790.4	274,939,817
2 0 0 5	505	3,475.7	2,165.2	1,008.3	216.0	-	86.2	289,492,804
2 0 0 6	334	14,274.4	12,461.4	1,548.2	190.7	18.9	55.2	272,263,758
<b>2 0 0 7</b>	<b>258</b>	<b>9,322.5</b>	<b>8,669.1</b>	<b>494.4</b>	<b>106.0</b>	<b>6.0</b>	<b>47.0</b>	<b>182,426,275</b>
서울특별시	-	-	-	-	-	-	-	-
부산광역시	3	-	-	-	-	-	-	120,000
대구광역시	6	-	-	-	-	-	-	450,000
인천광역시	4	60.0	-	60.0	-	-	-	223,494
광주광역시	4	-	-	-	-	-	-	-
대전광역시	-	-	-	-	-	-	-	-
울산광역시	7	-	-	-	-	-	-	403,741
경기도	25	69.0	-	63.0	6.0	-	-	10,117,816
강원도	20	-	-	-	-	-	-	1,862,197
충청북도	16	89.1	72.0	17.1	-	-	-	4,588,387
충청남도	33	190.0	33.0	135.0	10.0	6.0	6.0	11,592,478
전라북도	35	7,949.0	7,820.0	88.0	-	-	41.0	32,492,975
전라남도	22	-	-	-	-	-	-	566,026
경상북도	19	19.0	-	10.0	9.0	-	-	1,110,250
경상남도	64	946.4	744.1	121.3	81.0	-	-	118,898,911
제주특별자치도	-	-	-	-	-	-	-	-

시도	Reservoir				양수장			
	Paddy Field 기타 Others	사업비 Project Cost			개소수 No.	준공면적		
		계 Total	국고보조금 Government Subsidy	기타 Others		계 Total	신규 Newly	보강 Upgrading
2 0 0 2	-	161,168,996	158,989,373	2,179,623	188	11,343.6	6,417.1	4,810.2
2 0 0 3	-	123,149,942	122,279,767	870,175	75	3,861.3	1,588.5	2,212.8
2 0 0 4	-	43,473,990	42,729,192	744,798	108	1,950.4	-	-
2 0 0 5	-	133,866,816	129,500,018	4,366,798	89	1,516.0	577.2	932.8
2 0 0 6	14.2	147,834,008	146,466,837	1,367,171	77	12,029.6	10,502.6	1,473.5
<b>2 0 0 7</b>	<b>35.0</b>	<b>68,881,367</b>	<b>67,086,887</b>	<b>1,794,480</b>	<b>49</b>	<b>8,378.4</b>	<b>7,925.0</b>	<b>453.4</b>
서울특별시	-	-	-	-	-	-	-	-
부산광역시	-	-	-	-	-	-	-	-
대구광역시	-	-	-	-	6	-	-	-
인천광역시	-	-	-	-	1	60.0	-	60.0
광주광역시	-	-	-	-	-	-	-	-
대전광역시	-	-	-	-	-	-	-	-
울산광역시	-	-	-	-	-	-	-	-
경기도	-	-	-	-	5	63.0	-	63.0
강원도	-	-	-	-	5	-	-	-
충청북도	-	-	-	-	2	84.1	72.0	12.1
충청남도	-	-	-	-	6	168.0	33.0	135.0
전라북도	35.0	3,746,000	1,952,000	1,794,000	4	7,872.0	7,820.0	52.0
전라남도	-	-	-	-	2	-	-	-
경상북도	-	-	-	-	3	10.0	-	10.0
경상남도	-	65,135,367	65,134,887	480	15	121.3	-	121.3
제주특별자치도	-	-	-	-	-	-	-	-

사업준공현황  
Water Development Projects

Unit : Area ..... ha  
Cost ..... 1,000Won

Project Cost		저수지						Province
국고보조금 Government Subsidy	기타 Others	개소수 No.	준공면적 Completed Area			개답 Conversion to		
			계 Total	신규 Newly	보강 (km)	전 Upland	임야 Forest	
307,216,019	32,217,042	24	2,465.7	1,888.8	550.3	26.6	-	2 0 0 2
194,300,959	18,882,161	16	1,536.8	992.8	439.5	57.5	47.0	2 0 0 3
263,123,772	11,816,045	10	-	-	-	-	-	2 0 0 4
265,973,469	23,519,335	17	1,630.0	1,585.0	10.0	35.0	-	2 0 0 5
256,919,789	15,343,969	17	1,792.1	1,758.8	-	0.2	18.9	2 0 0 6
<b>175,595,254</b>	<b>6,831,021</b>	<b>8</b>	<b>852.1</b>	<b>744.1</b>	<b>-</b>	<b>73.0</b>	<b>-</b>	<b>2 0 0 7</b>
-	-	-	-	-	-	-	-	Seoul-teukbyeolsi
-	120,000	-	-	-	-	-	-	Busan-gwangyeoksi
-	450,000	-	-	-	-	-	-	Daegu-gwangyeoksi
-	223,494	-	-	-	-	-	-	Incheon-gwangyeoksi
-	-	-	-	-	-	-	-	Gwangju-gwangyeoksi
-	-	-	-	-	-	-	-	Daejeon-gwangyeoksi
42,993	360,748	-	-	-	-	-	-	Ulsan-gwangyeoksi
9,645,628	472,188	-	-	-	-	-	-	Gyeonggi-do
1,495,901	366,296	-	-	-	-	-	-	Gangwon-do
4,074,075	514,312	-	-	-	-	-	-	Chungcheongbuk-do
11,371,273	221,205	-	-	-	-	-	-	Chungcheongnam-do
30,656,575	1,836,400	1	35.0	-	-	-	-	Jeollabuk-do
140,825	425,201	-	-	-	-	-	-	Jeollanam-do
325,900	784,350	-	-	-	-	-	-	Gyeongsangbuk-do
117,842,084	1,056,827	7	817.1	744.1	-	73.0	-	Gyeongsangnam-do
-	-	-	-	-	-	-	-	Jeju-teukbyeoljachi-do

Completed Area						사업비 Project Cost			Province
개답 Conversion to Paddy Field			개소수 No.	계 Total		기타 Others			
전 Upland	임야 Forest	기타 Others		계 Total	국고보조금 Government Subsidy				
							기타 Others		
-	-	-	116.3	142,314,150	129,094,494	13,219,656	30	394.2	2 0 0 2
-	-	-	60.0	56,435,479	50,145,984	6,289,495	163	1,170.2	2 0 0 3
1,687.0	-	-	263.4	221,849,881	214,967,733	6,882,148	40	-	2 0 0 4
6.0	-	-	-	102,183,933	98,206,263	3,977,670	58	25.0	2 0 0 5
53.5	-	-	-	115,293,059	104,129,330	11,163,729	29	211.0	2 0 0 6
-	-	-	-	<b>107,537,793</b>	<b>104,862,594</b>	<b>2,675,199</b>	<b>22</b>	<b>6.0</b>	<b>2 0 0 7</b>
-	-	-	-	-	-	-	-	-	Seoul-teukbyeolsi
-	-	-	-	-	-	-	-	-	Busan-gwangyeoksi
-	-	-	-	450,000	-	450,000	-	-	Daegu-gwangyeoksi
-	-	-	-	200,000	-	200,000	-	-	Incheon-gwangyeoksi
-	-	-	-	-	-	-	-	-	Gwangju-gwangyeoksi
-	-	-	-	-	-	-	-	-	Daejeon-gwangyeoksi
-	-	-	-	-	-	-	-	-	Ulsan-gwangyeoksi
-	-	-	-	9,325,700	9,098,000	227,700	2	-	Gyeonggi-do
-	-	-	-	1,316,434	1,083,857	232,577	5	-	Gangwon-do
-	-	-	-	3,559,486	3,292,000	267,486	5	-	Chungcheongbuk-do
-	-	-	-	11,157,833	11,157,833	-	1	6.0	Chungcheongnam-do
-	-	-	-	28,071,569	28,071,569	-	-	-	Jeollabuk-do
-	-	-	-	390,000	-	390,000	-	-	Jeollanam-do
-	-	-	-	450,000	-	450,000	-	-	Gyeongsangbuk-do
-	-	-	-	52,616,771	52,159,335	457,436	9	-	Gyeongsangnam-do
-	-	-	-	-	-	-	-	-	Jeju-teukbyeoljachi-do

20. 농업용수개발  
Completion Status of Irrigation

단위:면적...헥타아르  
금액...천원

시도	보 Weir							계 Total	국고보조금 Government Subsidy
	준공면적 Completed Area					사업비			
	신규 Newly	보강 Upgrading	개답 Conversion to paddy Field			계 Total	국고보조금 Government Subsidy		
			전 Upland	임야 Forest	기타 Others				
2 0 0 2	259.2	120.0	-	-	15.0	4,295,695	3,427,755		
2 0 0 3	714.6	415.6	-	-	40.0	16,765,786	11,219,688		
2 0 0 4	-	-	-	-	-	2,509,654	1,451,716		
2 0 0 5	-	-	-	-	25.0	1,683,297	423,470		
2 0 0 6	200.0	5.0	6.0	-	-	2,512,543	2,123,175		
<b>2 0 0 7</b>	<b>-</b>	<b>-</b>	<b>-</b>	<b>6.0</b>	<b>-</b>	<b>862,016</b>	<b>546,761</b>		
서울특별시	-	-	-	-	-	-	-		
부산광역시	-	-	-	-	-	-	-		
대구광역시	-	-	-	-	-	-	-		
인천광역시	-	-	-	-	-	-	-		
광주광역시	-	-	-	-	-	-	-		
대전광역시	-	-	-	-	-	-	-		
울산광역시	-	-	-	-	-	-	-		
경기도	-	-	-	-	-	150,876	75,438		
강원도	-	-	-	-	-	-	-		
충청북도	-	-	-	-	-	541,463	471,323		
충청남도	-	-	-	6.0	-	22,271	-		
전라북도	-	-	-	-	-	-	-		
전라남도	-	-	-	-	-	-	-		
경상북도	-	-	-	-	-	-	-		
경상남도	-	-	-	-	-	147,406	-		
제주특별자치도	-	-	-	-	-	-	-		

시도	Infiltration Gallery				개소수 No.	관정	
	사업비 Project Cost			준공면적			
	Paddy Field	계 Total	국고보조금 Government Subsidy	기타 Others		계 Total	신규 Newly
2 0 0 2	-	248,228	-	248,228	835	2,977.9	2,453.3
2 0 0 3	-	1,238,987	1,238,987	-	379	1,347.5	1,162.9
2 0 0 4	-	-	-	-	259	614.0	-
2 0 0 5	-	380,000	-	380,000	340	304.7	3.0
2 0 0 6	-	-	-	-	211	241.7	-
<b>2 0 0 7</b>	<b>-</b>	<b>-</b>	<b>-</b>	<b>-</b>	<b>179</b>	<b>86.0</b>	<b>-</b>
서울특별시	-	-	-	-	-	-	-
부산광역시	-	-	-	-	3	-	-
대구광역시	-	-	-	-	-	-	-
인천광역시	-	-	-	-	3	-	-
광주광역시	-	-	-	-	4	-	-
대전광역시	-	-	-	-	-	-	-
울산광역시	-	-	-	-	7	-	-
경기도	-	-	-	-	18	6.0	-
강원도	-	-	-	-	10	-	-
충청북도	-	-	-	-	9	5.0	-
충청남도	-	-	-	-	26	16.0	-
전라북도	-	-	-	-	30	42.0	-
전라남도	-	-	-	-	20	-	-
경상북도	-	-	-	-	16	9.0	-
경상남도	-	-	-	-	33	8.0	-
제주특별자치도	-	-	-	-	-	-	-

사업준공현황  
Water Development Projects

Unit : Area ..... ha  
Cost ..... 1,000Won

Project Cost 기타 Others	개소수 No.	집수암거						Province
		준공면적 Completed Area					사업비 Project Cost	
		계 Total	신규 Newly	보강 (km)	개답 Conversion to			
					전 Upland	임야 Forest		
867,940	2	10.0	7.0	3.0	-	-	2 0 0 2	
5,546,098	2	143.2	-	143.2	-	-	2 0 0 3	
1,057,938	3	-	-	-	-	-	2 0 0 4	
1,259,827	1	-	-	-	-	-	2 0 0 5	
389,368	-	-	-	-	-	-	2 0 0 6	
<b>315,255</b>	<b>-</b>	<b>-</b>	<b>-</b>	<b>-</b>	<b>-</b>	<b>-</b>	<b>2 0 0 7</b>	
-	-	-	-	-	-	-	Seoul-teukbyeolsi	
-	-	-	-	-	-	-	Busan-gwangyeoksi	
-	-	-	-	-	-	-	Daegu-gwangyeoksi	
-	-	-	-	-	-	-	Incheon-gwangyeoksi	
-	-	-	-	-	-	-	Gwangju-gwangyeoksi	
-	-	-	-	-	-	-	Daejeon-gwangyeoksi	
-	-	-	-	-	-	-	Ulsan-gwangyeoksi	
75,438	-	-	-	-	-	-	Gyeonggi-do	
-	-	-	-	-	-	-	Gangwon-do	
70,140	-	-	-	-	-	-	Chungcheongbuk-do	
22,271	-	-	-	-	-	-	Chungcheongnam-do	
-	-	-	-	-	-	-	Jeollabuk-do	
-	-	-	-	-	-	-	Jeollanam-do	
-	-	-	-	-	-	-	Gyeongsangbuk-do	
147,406	-	-	-	-	-	-	Gyeongsangnam-do	
-	-	-	-	-	-	-	Jeju-teukbyeoljachi-do	

보강 Upgrading	Tube Well						Province
	준공면적 Completed Area			사업비 Project Cost			
	개답 Conversion to Paddy Field			계 Total	국고보조금 Government Subsidy	기타 Others	
	전 Upland	임야 Forest	기타 Others				
524.6	-	-	-	31,405,992	15,704,397	15,701,595	2 0 0 2
184.6	-	-	-	15,592,926	9,416,533	6,176,393	2 0 0 3
-	87.0	-	527.0	7,106,292	3,975,131	3,131,161	2 0 0 4
65.5	175.0	-	61.2	51,378,758	37,843,718	13,535,040	2 0 0 5
69.7	131.0	-	41.0	6,624,148	4,200,447	2,423,701	2 0 0 6
<b>41.0</b>	<b>33.0</b>	<b>-</b>	<b>12.0</b>	<b>5,145,099</b>	<b>3,099,012</b>	<b>2,046,087</b>	<b>2 0 0 7</b>
-	-	-	-	-	-	-	Seoul-teukbyeolsi
-	-	-	-	120,000	-	120,000	Busan-gwangyeoksi
-	-	-	-	-	-	-	Daegu-gwangyeoksi
-	-	-	-	23,494	-	23,494	Incheon-gwangyeoksi
-	-	-	-	-	-	-	Gwangju-gwangyeoksi
-	-	-	-	-	-	-	Daejeon-gwangyeoksi
-	-	-	-	403,741	42,993	360,748	Ulsan-gwangyeoksi
-	6.0	-	-	641,240	472,190	169,050	Gyeonggi-do
-	-	-	-	545,763	412,044	133,719	Gangwon-do
5.0	-	-	-	487,438	310,752	176,686	Chungcheongbuk-do
-	10.0	-	6.0	412,374	213,440	198,934	Chungcheongnam-do
36.0	-	-	6.0	675,406	633,006	42,400	Jeollabuk-do
-	-	-	-	176,026	140,825	35,201	Jeollanam-do
-	9.0	-	-	660,250	325,900	334,350	Gyeongsangbuk-do
-	8.0	-	-	999,367	547,862	451,505	Gyeongsangnam-do
-	-	-	-	-	-	-	Jeju-teukbyeoljachi-do

20. 농업용수개발  
Completion Status of Irrigation

나. 시군별 By Si and Gun

단위:면적...헥타아르  
액.....천원

(1) 저수지 Reservoir

시도	시군	지구명 Name of Project Unit	인가년월일 Date of Establishment Authorized	공사기간 Construction Period	인가면적 Planned Development Area	준공면적	
						계 Total	신규 Newly
총계		2			35.0	35.0	-
전라북도		1			35.0	35.0	-
	진안군	비리소골	2004.04.20	2004.04.20~2007.06.30	35.0	35.0	-
경상남도		1			-	-	-
	마산시	근곡1	2006.01.01	2006.01.10~2007.04.30	-	-	-

사업준공현황  
Water Development Projects

Unit : Area ..... ha  
Cost ..... 1,000Won

보강 Upgrading	Completed Area			계 Total	사업비 Project Cost					Province Si and Gun
	개답 Conversion to Paddy Field				국고보조금 Government Subsidy	지방비 Local Government Subsidy	장기채 Long-term Loan	농민부담 Farmer's Burden	기타 Others	
	전 Upland	임야 Forest	기타 Others							
-	-	-	35.0	3,747,560	1,953,080	1,794,480	-	-	-	- Total
-	-	-	35.0	3,746,000	1,952,000	1,794,000	-	-	-	- Jeollabuk-do
-	-	-	35.0	3,746,000	1,952,000	1,794,000	-	-	-	- Jinan-gun
-	-	-	-	1,560	1,080	480	-	-	-	- Gyeongsangnam-do
-	-	-	-	1,560	1,080	480	-	-	-	- Masan-si













20. 농업용수개발  
Completion Status of Irrigation

단위:면적...헥타아르 (4) 관정 Tube well  
금액.....천원

시도	시군	수원공명	준공면적 Completed Area			사업비 Project Cost				시설구분	직경	채수량	심도
			계	신규	보강	계	국고보조금	지방비	기타				
Province	Si and Gun	Name of Facilities	Total	Newly	Upgrading	Total	Government Subsidy	Local Government Subsidy	Others	Irrigation Source	Diameter (mm)	Amount Of Water Attained (m <sup>3</sup> /Day)	Depth (m)
<b>총계</b>		<b>162</b>	<b>45.0</b>	-	-	<b>- 4,571,693</b>	<b>2,547,606</b>	<b>1,919,087</b>	<b>105,000</b>			<b>24,680.000</b>	
<b>Total</b>													
<b>부산광역시</b>		<b>3</b>	-	-	-	<b>120,000</b>	-	<b>120,000</b>	-			<b>390.000</b>	
<b>Busan-gwangyeoksi</b>													
기장군	용소	-	-	-	-	-	-	-	-	암반	200	150.000	120
Gijang-gun	웅천	-	-	-	-	60,000	-	60,000	-	암반	125	150.000	200
	이곡	-	-	-	-	60,000	-	60,000	-	암반	200	90.000	150
<b>인천광역시</b>		<b>3</b>	-	-	-	<b>23,494</b>	-	<b>23,494</b>	-			<b>95.000</b>	
<b>Incheon-gwangyeoksi</b>													
중구	남북6	-	-	-	-	23,494	-	23,494	-	암반	60	95.000	90
Jung-gu	강화군	대산2	-	-	-	-	-	-	-	암반	-	-	-
Ganghwa-gun	월곶3	-	-	-	-	-	-	-	-	암반	-	-	-
<b>광주광역시</b>		<b>4</b>	-	-	-	-	-	-	-			<b>900.000</b>	
<b>Gwangju-gwangyeoksi</b>													
동구	내지	-	-	-	-	-	-	-	-	암반	-	600.000	60
Dong-gu	운화	-	-	-	-	-	-	-	-	암반	50	150.000	100
남구	양촌	-	-	-	-	-	-	-	-	암반	250	150.000	114
Nam-gu	이장	-	-	-	-	-	-	-	-	층적	250	150.000	120
<b>울산광역시</b>		<b>7</b>	-	-	-	<b>403,741</b>	<b>42,993</b>	<b>360,748</b>	-			<b>720.000</b>	
<b>Ulsan-gwangyeoksi</b>													
북구	달천	-	-	-	-	53,741	42,993	10,748	-	층적	50	100.000	150
Buk-gu	울주군	연산	-	-	-	50,000	-	50,000	-	암반	32	120.000	120
Uju-gun	발리	-	-	-	-	300,000	-	300,000	-	암반	50	500.000	150
<b>경기도</b>		<b>18</b>	<b>6.0</b>	-	-	<b>641,240</b>	<b>472,190</b>	<b>169,050</b>	-			<b>2,919.000</b>	
<b>Gyeonggi-do</b>													
시흥시	거모동	-	-	-	-	40,000	32,000	8,000	-	암반	40	105.000	72
Siheung-si	거모동	-	-	-	-	40,000	32,000	8,000	-	암반	50	200.000	35
이천시	총곡	-	-	-	-	29,791	23,833	5,958	-	암반	200	110.000	110
Icheon-si	단천	-	-	-	-	36,839	29,471	7,368	-	암반	200	155.000	70
	도지	-	-	-	-	36,839	29,471	7,368	-	암반	200	185.000	80
	무촌	-	-	-	-	34,046	27,236	6,810	-	암반	200	120.000	70
	선읍	-	-	-	-	36,840	29,472	7,368	-	암반	200	155.000	70

사업준공현황  
Water Development Projects

Unit : Area ..... ha  
Cost ..... 1,000Won

시도	시군	수원공명	준공면적 Completed Area			사업비 Project Cost				시설구분	직경	채수량	심도
			계	신규	보강	계	국고보조금	지방비	기타				
Province	Si and Gun	Name of Facilities	Total	Newly	Upgrading	Total	Government Subsidy	Local Government Subsidy	Others	Irrigation Source	Diameter (mm)	Amount Of Water Attained (m <sup>3</sup> /Day)	Depth (m)
		원두	-	-	-	34,046	27,236	6,810	-	암반	200	105.000	140
		표교	-	-	-	36,839	29,471	7,368	-	암반	200	170.000	70
	안성시	기술	3.0	-	-	36,000	32,000	4,000	-	암반	50	172.000	80
	Anseong-si	산하3	3.0	-	-	40,000	32,000	8,000	-	암반	50	150.000	80
	포천시	설운	-	-	-	40,000	32,000	8,000	-	층적	200	200.000	100
	Pocheon-si	계류	-	-	-	40,000	32,000	8,000	-	암반	200	210.000	100
		기지	-	-	-	40,000	32,000	8,000	-	암반	200	150.000	100
	여주군	외룡	-	-	-	40,000	20,000	20,000	-	암반	250	152.000	100
	Yeosu-gun	큰들	-	-	-	40,000	-	40,000	-	층적	200	150.000	100
	가평군	하관	-	-	-	40,000	32,000	8,000	-	암반	50	130.000	70
	Gapyeong-gun	양평군	석장1	-	-	-	-	-	-	암반	200	300.000	64
	Yangpyeong-gun												
<b>강원도</b>		<b>10</b>	-	-	-	<b>545,763</b>	<b>412,044</b>	<b>133,719</b>	-			<b>1,351.000</b>	
<b>Gangwon-do</b>													
춘천시	삼천동	-	-	-	-	68,750	55,000	13,750	-	암반	200	190.000	130
Chuncheon-si	원주시	궁촌	-	-	-	-	-	-	-	암반	200	150.000	100
Wonju-si	강릉시	운산	-	-	-	68,750	55,000	13,750	-	암반	200	150.000	90
Gangneung-si	속초시	삼채마을1	-	-	-	39,781	19,890	19,891	-	암반	50	150.000	80
Sokcho-si	학무정1	-	-	-	-	39,440	19,720	19,720	-	암반	50	150.000	80
Hongcheon-gun	홍천군	풍암	-	-	-	97,213	77,771	19,442	-	암반	250	100.000	165
	삼골2	-	-	-	-	79,401	63,521	15,880	-	암반	250	100.000	100
	새터	-	-	-	-	56,428	45,142	11,286	-	암반	250	100.000	100
	화천군	도송2	-	-	-	28,000	22,000	6,000	-	암반	350	120.000	80
	Hwacheon-gun	광덕1	-	-	-	68,000	54,000	14,000	-	암반	50	141.000	69
<b>충청북도</b>		<b>8</b>	-	-	-	<b>417,438</b>	<b>254,752</b>	<b>162,686</b>	-			<b>1,215.000</b>	
<b>Chungcheongbuk-do</b>													
충주시	하담	-	-	-	-	50,000	-	50,000	-	암반	250	169.000	152
Chungju-si	상금곡	-	-	-	-	50,000	40,000	10,000	-	암반	250	200.000	104
	영덕	-	-	-	-	50,000	40,000	10,000	-	층적	250	145.000	100
	유동3	-	-	-	-	50,000	-	50,000	-	암반	250	110.000	100



20. 농업용수개발  
Completion Status of Irrigation

단위:면적...헥타아르  
금액.....천원

시도	시군	수원공명	준공면적 Completed Area			사업비 Project Cost				시설구분	직경	채수량	심도		
			계	신규	보강	계	국고보조금	지방비	기타						
Province	Si and Gun	Name of Facilities	Total	Newly	Upgrading	Total	Government Subsidy	Local Government Subsidy	Others	Irrigation Source	Diameter (mm)	Amount Of Water Attained (m <sup>3</sup> /Day)	Depth (m)		
경상북도 Gyeongsangbuk-do		어관4	-	-	-	-	-	-	-	-	압반	200.000	80		
		청용	-	-	-	-	-	-	-	-	압반	200.000	80		
		백용2	-	-	-	-	-	-	-	-	압반	200.000	80		
		연동2	-	-	-	-	-	-	-	-	압반	200.000	80		
		남호3	-	-	-	-	-	-	-	-	압반	200.000	80		
		지석7	-	-	-	-	-	-	-	-	압반	200.000	80		
		팔영4	-	-	-	-	-	-	-	-	압반	200.000	80		
		삼당3	-	-	-	-	-	-	-	-	총적	200.000	80		
	<b>16</b>	<b>9.0</b>	<b>-</b>	<b>-</b>	<b>660,250</b>	<b>325,900</b>	<b>334,350</b>	<b>-</b>	<b>3,100.000</b>						
	포항시 Pohang-si	영천시 Yeongcheon-si	신정	-	-	-	-	-	-	-	-	압반	200	150.000	150
			충효	-	-	-	40,000	-	40,000	-	-	압반	200	250.000	120
		상주시 Sangju-si	임포	-	-	-	40,000	-	40,000	-	-	압반	200	250.000	120
			효정	-	-	-	40,000	-	40,000	-	-	압반	200	250.000	120
		군위군 Gunwi-gun	대현	-	-	-	50,000	40,000	10,000	-	-	압반	250	200.000	150
			덕담	-	-	-	50,000	40,000	10,000	-	-	압반	250	200.000	210
		성주군 Seongju-gun	5-117	-	-	-	57,000	51,300	5,700	-	-	압반	200	250.000	120
5-118			3.0	-	-	37,000	29,600	7,400	-	-	압반	200	300.000	110	
봉화군 Bonghwa-gun		5-119	-	-	-	60,000	-	60,000	-	-	압반	200	200.000	160	
		기만들	-	-	-	30,000	-	30,000	-	-	압반	200	150.000	80	
울진군 Ulsjin-gun		할개미	-	-	-	41,250	33,000	8,250	-	-	압반	250	150.000	250	
		매능	-	-	-	41,250	33,000	8,250	-	-	압반	250	150.000	100	
경상남도 Gyeongsangnam-do		창원시 Changwon-si	반송	-	-	-	41,250	33,000	8,250	-	-	압반	250	150.000	250
			양곡	-	-	-	41,250	33,000	8,250	-	-	압반	250	150.000	220
창원시 Changwon-si		수석	-	-	-	41,250	33,000	8,250	-	-	총적	250	150.000	160	
		하조금	6.0	-	-	50,000	-	50,000	-	-	압반	200	150.000	150	
<b>32</b>		<b>8.0</b>	<b>-</b>	<b>-</b>	<b>959,367</b>	<b>515,862</b>	<b>338,505</b>	<b>105,000</b>	<b>4,942.000</b>						
창원시 Changwon-si		월촌(3)	-	-	-	-	-	-	-	-	압반	40	140.000	80	
	삼귀	-	-	-	31,128	-	31,128	-	-	압반	40	80.000	85		

사업준공현황  
Water Development Projects

Unit : Area ..... ha  
Cost ..... 1,000Won

시도	시군	수원공명	준공면적 Completed Area			사업비 Project Cost				시설구분	직경	채수량	심도	
			계	신규	보강	계	국고보조금	지방비	기타					
Province	Si and Gun	Name of Facilities	Total	Newly	Upgrading	Total	Government Subsidy	Local Government Subsidy	Others	Irrigation Source	Diameter (mm)	Amount Of Water Attained (m <sup>3</sup> /Day)	Depth (m)	
		화양(1)	-	-	-	-	-	-	-	-	압반	50	200.000	206
		화양(2)	-	-	-	-	-	-	-	-	압반	50	220.000	100
		화양(3)	-	-	-	-	-	-	-	-	압반	50	200.000	85
		봉촌(4)	-	-	-	28,722	22,978	5,744	-	-	압반	50	130.000	80
		마산(5)	-	-	-	28,683	22,947	5,736	-	-	압반	50	80.000	124
	마산시 Masan-si	귀정	-	-	-	32,500	26,000	6,500	-	-	압반	250	120.000	100
		정곡	-	-	-	38,500	30,800	7,700	-	-	압반	250	95.000	130
	진주시 Jinju-si	답천	-	-	-	30,000	-	30,000	-	-	압반	150	100.000	176
		청담뜰	-	-	-	30,000	-	30,000	-	-	압반	150	130.000	100
	진해시 Jinhae-si	금평뜰	-	-	-	60,000	-	60,000	-	-	압반	150	270.000	100
		성내	-	-	-	-	-	-	-	-	총적	-	-	-
	통영시 Tongyeong-si	소사	-	-	-	-	-	-	-	-	총적	40	150.000	90
		덕치1	-	-	-	39,411	31,529	7,882	-	-	압반	200	100.000	109
	사천시 Sacheon-si	대촌1	-	-	-	39,400	31,520	7,880	-	-	압반	200	100.000	114
		구호	-	-	-	20,000	-	-	20,000	-	압반	40	110.000	100
	김해시 Gimhae-si	장척1	2.0	-	-	170,000	85,000	-	85,000	-	압반	250	95.000	178
		상삼4	-	-	-	41,360	33,088	8,272	-	-	압반	250	230.000	120
	함안군 Haman-gun	장지들	-	-	-	34,663	-	34,663	-	-	압반	250	317.000	90
		어령터	-	-	-	-	-	-	-	-	압반	250	370.000	100
	고성군 Goseong-gun	신산앞들	-	-	-	-	-	-	-	-	압반	250	340.000	100
		감동4	-	-	-	45,000	-	45,000	-	-	압반	200	135.000	120
	산청군 Sancheong-gun	정문들	-	-	-	40,000	32,000	8,000	-	-	압반	200	150.000	80
		도평	-	-	-	40,000	32,000	8,000	-	-	압반	200	230.000	64
	거창군 Geochang-gun	쌍계뜰	-	-	-	40,000	32,000	8,000	-	-	압반	200	150.000	116
큰들		-	-	-	40,000	32,000	8,000	-	-	압반	200	165.000	80	
용당소마을	뒫들	-	-	-	40,000	32,000	8,000	-	-	압반	200	145.000	82	
	완대	-	-	-	30,000	24,000	6,000	-	-	압반	150	90.000	100	
용당소마을	원만들	3.0	-	-	30,000	24,000	6,000	-	-	압반	200	150.000	110	
	용당소마을	3.0	-	-	30,000	24,000	6,000	-	-	총적	200	150.000	110	

20. 농업용수개발  
Completion Status of Irrigation

다. 한국농촌공사 지사별 By KRC District Offices  
(1) 저수지 Reservoir

시 도	지사명	지구명 Name of Project Unit	인가년월일 Date of Establishment Authorized	공사기간 Construction Period	인가면적 Planned Development Area	준공면적	
						계 Total	신규 Newly
<b>총 계</b>		<b>6</b>			<b>319.2</b>	<b>817.1</b>	<b>744.1</b>
<b>경 남</b>		<b>6</b>			<b>319.2</b>	<b>817.1</b>	<b>744.1</b>
	고성·거제	오방	1998.12.17	1999.10.07~2007.04.30	74.2	74.2	74.2
		대곡	1999.09.07	1999.10.07~2007.04.30	42.8	42.8	42.8
		월흥	1999.10.07	1999.10.07~2007.04.30	41.0	41.0	41.0
	거창·함양	초동	2001.06.30	2003.07.24~2007.01.01	72.9	72.9	72.9
		서상	1988.10.31	1990.12.19~2007.01.01	497.9	497.9	424.9
		노상	1988.10.31	1990.12.19~2007.01.01	88.3	88.3	88.3

사업준공현황  
Water Development Projects

Unit : Area ..... ha  
Cost ..... 1,000Won

보 강	Completed Area			사 업 비 Project Cost						Province Name of District office		
	개답 Conversion to Paddy Field			계 Total	국고보조금 Government Subsidy	지방비 Local Government Subsidy	장기채 Long-term Loan	농민부담 Farmer's Burden	기타 Others			
	전 Upland	임야 Forest	기타 Others									
Upgrading												
	-	73.0	-	-	65,133,807	65,133,807	-	-	-	-	-	<b>Total</b>
	-	73.0	-	-	65,133,807	65,133,807	-	-	-	-	-	<b>Gyeongnam</b>
	-	-	-	-	6,731,523	6,731,523	-	-	-	-	-	Goseong · Geoje
	-	-	-	-	8,536,853	8,536,853	-	-	-	-	-	
	-	-	-	-	6,529,431	6,529,431	-	-	-	-	-	
	-	-	-	-	8,430,000	8,430,000	-	-	-	-	-	Geochang · Hamyang
	-	73.0	-	-	21,657,543	21,657,543	-	-	-	-	-	
	-	-	-	-	13,248,457	13,248,457	-	-	-	-	-	

20. 농업용수개발  
Completion Status of Irrigation

단위:면적...헥타아르  
액...천원

시도	지사명	수원공명 Name of Facilities	유역면적 Catchment Area	홍수량 Flood Discharge (m <sup>3</sup> /s)	만수면적 Area of Full Water	유효저수량 Effective Storage Capacity (천톤)	계당	
							높이 Height (m)	길이 Length (m)
<b>총계</b>		<b>6</b>			<b>37.3</b>	<b>3,659.2</b>		
<b>경남</b>		<b>6</b>			<b>37.3</b>	<b>3,659.2</b>		
	고성·거제	오방	95.0	24.8	7.0	698.0	31.3	188.0
		대곡	75.0	21.6	3.5	400.0	32.5	249.0
		월흥	64.0	15.1	4.3	392.0	33.5	300.0
	거창·함양	초동	167.0	15.4	4.1	414.5	20.6	180.0
		서상	2,280.0	209.8	15.3	1,370.0	35.8	137.0
		노상	288.0	49.4	3.2	384.7	46.4	178.0

사업준공현황  
Water Development Projects

Unit : Area ..... ha  
Cost ..... 1,000Won

형식 Type	여수토연장 Length of Spillway (m)	방수로연장 Length of Waste Channel (m)	용수로 Irrigation Canal									Province Name of District office
			간선 Main			지선 Second			지거 Field Feeder			
			토공 Earth-Works (조/m)	공작물 Structures		토공 Earth-Works (조/m)	공작물 Structures		토공 Earth-Works (조/m)	공작물 Structures		
				연장 Length (m)	개소 Place		연장 Length (m)	개소 Place		연장 Length (m)	개소 Place	
			-	-	-	-	-	-	-	-	-	- Total
			-	-	-	-	-	-	-	-	-	- Gyeongnam
필댐	15.0	89.0	-	-	-	-	-	-	-	-	-	- Goseong-Geoje
필댐	14.0	114.0	-	-	-	-	-	-	-	-	-	-
필댐	10.0	146.0	-	-	-	-	-	-	-	-	-	-
휠댐	8.0	90.0	-	-	-	-	-	-	-	-	-	- Geochang-Hamyang
휠댐	66.0	220.0	-	-	-	-	-	-	-	-	-	-
휠댐	20.0	156.0	-	-	-	-	-	-	-	-	-	-



20. 농업용수개발  
Completion Status of Irrigation

단위:면적...헥타아르 (2) 양(배)수장 Pumping & Drainage Station  
액.....천원

시도	지사명	지구명 Name of Project Unit	인가년월일 Date of Establishment Authorized	공사기간 Construction Period	인가면적 Planned Development Area	준공면적	
						계 Total	신규 Newly
<b>총계</b>		<b>25</b>			<b>375.1</b>	<b>8,378.4</b>	<b>7,925.0</b>
<b>경기</b>		<b>4</b>			-	<b>123.0</b>	-
	강화	능내	2007.04.20	2007.04.21~2007.12.26	-	60.0	-
	평택	현화	2007.09.20	2007.10.17~2007.12.10	-	60.0	-
	안성	승두2	2007.10.24	2007.10.24~2007.12.10	-	3.0	-
		신호	2004.01.06	2004.06.18~2007.12.22	-	-	-
<b>충북</b>		<b>2</b>			<b>84.1</b>	<b>84.1</b>	<b>72.0</b>
	보은	구암	2004.06.01	2004.07.23~2007.12.20	72.0	72.0	72.0
	괴산	단암	2006.05.04	2006.12.08~2007.04.10	12.1	12.1	-
<b>충남</b>		<b>6</b>			<b>237.0</b>	<b>168.0</b>	<b>33.0</b>
	논산	봉동1	2004.10.11	2004.10.11~2007.12.10	-	135.0	-
		등화	2007.02.19	2007.10.17~2007.12.16	-	30.0	30.0
		현천	2007.02.19	2007.10.28~2007.11.28	-	3.0	3.0
	부여	담피	2007.01.01	2007.01.01~2007.12.31	61.0	-	-
	서천	마양	2004.12.21	2004.12.21~2007.12.10	66.0	-	-
		상촌	2004.12.21	2004.12.21~2007.12.29	110.0	-	-
<b>전북</b>		<b>2</b>			-	<b>7,872.0</b>	<b>7,820.0</b>
	익산	금강	1989.08.01	1989.08.01~2007.12.10	-	7,820.0	7,820.0
		창평	2004.01.02	2004.01.02~2007.12.30	-	52.0	-
<b>경북</b>		<b>1</b>			-	<b>10.0</b>	-
	포항	필화	2006.10.10	2006.12.26~2007.02.25	-	10.0	-
<b>경남</b>		<b>10</b>			<b>54.0</b>	<b>121.3</b>	-
	고성·거제	오방	1999.07.06	1999.10.05~2007.04.30	31.0	62.0	-
	함안	묘사	2005.07.10	2005.11.14~2007.07.10	-	5.0	-
		주물2단	2006.07.10	2006.11.17~2007.01.25	-	5.0	-
		남양2단	2006.12.26	2006.12.29~2007.02.20	-	5.0	-
	창녕	광산	1998.03.19	1998.06.05~2007.12.31	-	-	-
	창원	장구산3	2004.12.20	2004.12.20~2007.12.20	-	-	-
	사천	목단	2005.11.26	2005.11.30~2007.12.20	7.0	7.0	-
		환덕	2005.11.26	2005.11.30~2007.12.20	16.0	16.0	-
	하동·남해	가덕9	2007.06.30	2007.08.22~2007.09.30	-	-	-
		봉성	2001.11.29	2001.11.29~2007.12.20	-	21.3	-

사업준공현황  
Water Development Projects

Unit : Area ..... ha  
Cost ..... 1,000Won

보강 Upgrading	Completed Area			사업비 Project Cost						Province Name of District office
	개답 Conversion to Paddy Field			계 Total	국고보조금 Government Subsidy	지방비 Local Government Subsidy	장기채 Long-term Loan	농민부담 Farmer's Burden	기타 Others	
	전 Upland	임야 Forest	기타 Others							
<b>453.4</b>	-	-	-	<b>- 103,642,784</b>	<b>102,707,877</b>	<b>863,635</b>	-	-	<b>71,272</b>	<b>Total</b>
<b>123.0</b>	-	-	-	<b>- 9,525,700</b>	<b>9,098,000</b>	<b>427,700</b>	-	-	-	<b>Gyeonggi</b>
60.0	-	-	-	200,000	-	200,000	-	-	-	Ganghwa
60.0	-	-	-	200,000	-	200,000	-	-	-	Pyeongtaek
3.0	-	-	-	27,700	-	27,700	-	-	-	Anseong
-	-	-	-	9,098,000	9,098,000	-	-	-	-	-
<b>12.1</b>	-	-	-	<b>- 3,559,486</b>	<b>3,292,000</b>	<b>267,486</b>	-	-	-	<b>Chungbuk</b>
-	-	-	-	3,292,000	3,292,000	-	-	-	-	Boeun
12.1	-	-	-	267,486	-	267,486	-	-	-	Goesan
<b>135.0</b>	-	-	-	<b>- 11,157,833</b>	<b>11,157,833</b>	-	-	-	-	<b>Chungnam</b>
135.0	-	-	-	4,916,000	4,916,000	-	-	-	-	Nonsan
-	-	-	-	8,487	8,487	-	-	-	-	-
-	-	-	-	9,118	9,118	-	-	-	-	-
-	-	-	-	2,502,842	2,502,842	-	-	-	-	Buyeo
-	-	-	-	1,812,173	1,812,173	-	-	-	-	Seocheon
-	-	-	-	1,909,213	1,909,213	-	-	-	-	-
<b>52.0</b>	-	-	-	<b>- 28,071,569</b>	<b>28,071,569</b>	-	-	-	-	<b>Jeonbuk</b>
-	-	-	-	25,468,766	25,468,766	-	-	-	-	Iksan
52.0	-	-	-	2,602,803	2,602,803	-	-	-	-	-
<b>10.0</b>	-	-	-	<b>- 50,000</b>	-	<b>50,000</b>	-	-	-	<b>Gyeongbuk</b>
10.0	-	-	-	50,000	-	50,000	-	-	-	Pohang
<b>121.3</b>	-	-	-	<b>- 51,278,196</b>	<b>51,088,475</b>	<b>118,449</b>	-	-	<b>71,272</b>	<b>Gyeongnam</b>
62.0	-	-	-	21,797,807	21,797,807	-	-	-	-	Goseong·Geje
5.0	-	-	-	16,911	-	16,911	-	-	-	Haman
5.0	-	-	-	61,769	33,030	3,670	-	-	25,069	-
5.0	-	-	-	46,203	-	-	-	-	46,203	-
-	-	-	-	23,094,423	23,002,925	91,498	-	-	-	Changnyeong
-	-	-	-	-	-	-	-	-	-	Changwon
7.0	-	-	-	3,000,000	3,000,000	-	-	-	-	Sacheon
16.0	-	-	-	3,000,000	3,000,000	-	-	-	-	-
-	-	-	-	31,847	25,477	6,370	-	-	-	Hadong·Namhae
21.3	-	-	-	229,236	229,236	-	-	-	-	-





21. 농업 생산 기반  
Completion Status of

단위:면적...헥타아르 가. 총괄 Summary  
액.....천원

시 도	계 Total					지구 수 No. of Project Unit
	지구 수 No. of Project Unit	면 적 Area	사 업 비 Project Cost			
			계 Total	국고보조금 Government Subsidy	기 타 Others	
2 0 0 2	469	21,915.8	699,712,778	532,767,512	166,945,266	267
2 0 0 3	263	11,069.2	835,823,740	688,465,021	147,225,401	133
2 0 0 4	181	9,254.5	412,137,400	332,684,209	79,453,191	67
2 0 0 5	167	6,329.7	235,358,692	155,687,193	79,671,499	57
2 0 0 6	147	8,892.3	572,249,112	402,065,329	170,183,783	56
<b>2 0 0 7</b>	<b>124</b>	<b>4,541.9</b>	<b>173,712,149</b>	<b>128,445,100</b>	<b>45,267,049</b>	<b>43</b>
서울특별시	-	-	-	-	-	-
부산광역시	7	3.5	-	-	-	-
대구광역시	1	1.0	260,000	200,000	60,000	-
인천광역시	-	-	-	-	-	-
광주광역시	-	-	-	-	-	-
대전광역시	-	-	-	-	-	-
울산광역시	-	-	-	-	-	-
경기도	26	494.2	27,084,970	19,018,000	8,066,970	4
강원도	13	85.7	3,428,875	1,124,570	2,304,305	1
충청북도	8	377.9	19,054,910	9,966,000	9,088,910	3
충청남도	12	665.5	18,224,896	11,987,014	6,237,882	3
전라북도	14	926.5	23,387,223	17,277,962	6,109,261	11
전라남도	15	1,024.0	53,030,998	49,771,090	3,259,908	4
경상북도	18	265.8	8,242,933	1,464	8,241,469	15
경상남도	10	697.8	20,997,344	19,099,000	1,898,344	2
제주특별자치도	-	-	-	-	-	-

시 도	Drainage Improvement			개 간		
	사 업 비 Project Cost			지구 수 No. of Project Unit	면 적 Area	사 업 비 Total
	계 Total	국고보조금 Government Subsidy	기 타 Others			
2 0 0 2	254,220,268	250,487,872	3,732,396	152	193.9	3,665,067
2 0 0 3	106,173,192	105,750,437	289,437	102	128.3	1,950,364
2 0 0 4	167,373,875	166,112,994	1,260,881	88	125.6	1,745,022
2 0 0 5	87,413,672	82,794,721	4,618,951	80	79.5	6,545,534
2 0 0 6	89,823,337	89,503,337	320,000	80	72.0	1,755,874
<b>2 0 0 7</b>	<b>71,950,916</b>	<b>71,890,916</b>	<b>60,000</b>	<b>72</b>	<b>75.5</b>	<b>3,030,010</b>
서울특별시	-	-	-	-	-	-
부산광역시	-	-	-	7	3.5	-
대구광역시	260,000	200,000	60,000	-	-	-
인천광역시	-	-	-	-	-	-
광주광역시	-	-	-	-	-	-
대전광역시	-	-	-	-	-	-
울산광역시	-	-	-	-	-	-
경기도	9,098,000	9,098,000	-	21	15.5	272,470
강원도	-	-	-	12	31.8	687,010
충청북도	3,292,000	3,292,000	-	4	5.0	788,910
충청남도	6,154,916	6,154,916	-	7	3.5	295,650
전라북도	-	-	-	3	1.5	67,326
전라남도	38,240,000	38,240,000	-	8	5.0	151,300
경상북도	-	-	-	3	1.9	501,000
경상남도	14,906,000	14,906,000	-	7	7.9	266,344
제주특별자치도	-	-	-	-	-	-

주 : 1) 사업의 면적, 사업비는 당해연도 1.1~12.31까지 준공된 것에 대한 실적임.  
2) 경지정리 사업 준공현황에는 농로, 구거 등 부지면적이 포함되어 있지 않음.

사업 준공 현황  
Water Development Projects

Unit : Area ..... ha  
Cost ..... 1,000Won

면 적 Area	경 지 정 리 Land Consolidation			배 수 개 선		Province
	사 업 비 Project Cost			지구 수 No. of Project Unit	면 적 Area	
	계 Total	국고보조금 Government Subsidy	기 타 Others			
12,253.2	370,486,765	210,938,962	159,547,803	49	8,441.7	2 0 0 2
6,727.0	451,064,451	306,078,851	144,985,600	25	3,534.5	2 0 0 3
4,073.6	144,556,210	68,108,922	76,447,288	26	5,055.2	2 0 0 4
3,261.2	141,099,486	72,592,472	68,507,014	29	1,999.0	2 0 0 5
6,492.5	255,820,975	191,083,592	64,737,383	11	2,327.7	2 0 0 6
<b>2,964.9</b>	<b>98,731,223</b>	<b>56,554,184</b>	<b>42,177,039</b>	<b>9</b>	<b>1,501.4</b>	<b>2 0 0 7</b>
-	-	-	-	-	-	Seoul-teukbyeolsi
-	-	-	-	-	-	Busan-gwangyeoksi
-	-	-	-	1	1.0	Daegu-gwangyeoksi
-	-	-	-	-	-	Incheon-gwangyeoksi
-	-	-	-	-	-	Gwangju-gwangyeoksi
-	-	-	-	-	-	Daejeon-gwangyeoksi
-	-	-	-	-	-	Ulsan-gwangyeoksi
340.7	17,714,500	9,920,000	7,794,500	1	138.0	Gyeonggi-do
53.9	2,741,865	1,124,570	1,617,295	-	-	Gangwon-do
300.9	14,974,000	6,674,000	8,300,000	1	72.0	Chungcheongbuk-do
351.0	11,774,330	5,832,098	5,942,232	2	311.0	Chungcheongnam-do
925.0	23,319,897	17,277,962	6,041,935	-	-	Jeollabuk-do
517.0	14,639,698	11,531,090	3,108,608	3	502.0	Jeollanam-do
264.0	7,741,933	1,464	7,740,469	-	-	Gyeongsangbuk-do
212.5	5,825,000	4,193,000	1,632,000	1	477.4	Gyeongsangnam-do
-	-	-	-	-	-	Jejuteukbyeoljachi-do

Slopeland Reclamation		간 척 Tidal Land Reclamation					Province
Project Cost		지구 수 No. of Project Unit	면 적 Area	사 업 비 Project Cost			
국고보조금 Government Subsidy	기 타 Others			계 Total	국고보조금 Government Subsidy	기 타 Others	
-	3,665,067	1	1,027.0	71,340,678	71,340,678	-	2 0 0 2
-	1,950,364	3	679.4	276,635,733	276,635,633	-	2 0 0 3
-	1,745,022	-	-	-	-	-	2 0 0 4
-	6,545,534	-	-	-	-	-	2 0 0 5
-	1,755,874	-	-	-	-	-	2 0 0 6
-	<b>3,030,010</b>	-	-	-	-	-	<b>2 0 0 7</b>
-	-	-	-	-	-	-	Seoul-teukbyeolsi
-	-	-	-	-	-	-	Busan-gwangyeoksi
-	-	-	-	-	-	-	Daegu-gwangyeoksi
-	-	-	-	-	-	-	Incheon-gwangyeoksi
-	-	-	-	-	-	-	Gwangju-gwangyeoksi
-	-	-	-	-	-	-	Daejeon-gwangyeoksi
-	-	-	-	-	-	-	Ulsan-gwangyeoksi
-	272,470	-	-	-	-	-	Gyeonggi-do
-	687,010	-	-	-	-	-	Gangwon-do
-	788,910	-	-	-	-	-	Chungcheongbuk-do
-	295,650	-	-	-	-	-	Chungcheongnam-do
-	67,326	-	-	-	-	-	Jeollabuk-do
-	151,300	-	-	-	-	-	Jeollanam-do
-	501,000	-	-	-	-	-	Gyeongsangbuk-do
-	266,344	-	-	-	-	-	Gyeongsangnam-do
-	-	-	-	-	-	-	Jejuteukbyeoljachi-do

Note : 1) The Development Area and Projects Cost are estimated by finalized projects in that year.  
2) Completion status of land Consolidation excludes Facilities Area such as Farm road, Ditch etc.

21. 농업 생산 기반  
Completion Status of

나. 시군별 By Si and Gun

단위:면적...헥타아르  
금액.....천원 (1) 경지정리 Land Consolidation

시 도	시 군	지구명	인가년월일	공사기간	준공면적 Completed Area			사업비 Project Cost			구획크기
					계	답	전	계	국고보조금	지방비	
Province	Si and Gun	Name of Project Unit	Date of Establishment Authorized	Construction Period	Total	Paddy Field	Upland	Total	Government Subsidy	Local Government Subsidy	Block Size (m×m)
<b>총 계</b>		<b>15</b>			<b>404.8</b>	<b>404.8</b>	<b>-</b>	<b>13,452,165</b>	<b>1,829,464</b>	<b>11,622,701</b>	
<b>Total</b>											
<b>충청남도</b>		<b>1</b>			<b>156.0</b>	<b>156.0</b>	<b>-</b>	<b>6,354,232</b>	<b>1,828,000</b>	<b>4,526,232</b>	
<b>Chungcheongnam-do</b>											
	서천군	봉남1	2005.11.01	2006.01.11~ 2007.01.01	156.0	156.0	-	6,354,232	1,828,000	4,526,232	100×80
	Seocheon-gun										
<b>경상북도</b>		<b>14</b>			<b>248.8</b>	<b>248.8</b>	<b>-</b>	<b>7,097,933</b>	<b>1,464</b>	<b>7,096,469</b>	
<b>Gyeongsangbuk-do</b>											
	안동시	고상	2006.12.22	2007.01.03~ 2007.06.27	7.4	7.4	-	434,000	-	434,000	30×100
	Andong-si										
		솔절	2006.12.22	2007.01.26~ 2007.06.13	6.2	6.2	-	344,000	-	344,000	30×100
	영주시	남실	2006.12.20	2006.12.27~ 2007.06.23	10.5	10.5	-	491,333	-	491,333	
	Yeongju-si										
		솔미	2006.12.20	2006.12.27~ 2007.06.25	11.1	11.1	-	602,529	-	602,529	
		오상	2006.12.20	2006.12.27~ 2007.06.23	8.9	8.9	-	427,363	-	427,363	
	의성군	실업	2006.12.15	2007.01.19~ 2007.05.31	17.0	17.0	-	941,200	-	941,200	
	Uiseong-gun										
		새못안	2006.12.15	2007.01.02~ 2007.05.31	25.0	25.0	-	702,200	-	702,200	
	영양군	공수하	2006.11.24	2006.11.24~ 2007.06.19	8.1	8.1	-	582,000	-	582,000	
	Yeongyang-gun										
	예천군	안터	2006.12.07	2006.12.26~ 2007.06.08	15.6	15.6	-	706,364	-	706,364	100×30
	Yecheon-gun										
		율현	2006.12.07	2006.12.27~ 2007.06.08	13.0	13.0	-	664,814	-	664,814	100×30
	봉화군	도장골	2006.12.15	2006.12.28~ 2007.07.03	4.0	4.0	-	160,000	-	160,000	
	Bonghwa-gun										
		상소야	2006.12.15	2006.12.28~ 2007.07.03	14.0	14.0	-	560,000	-	560,000	
		시명재	2006.12.15	2006.12.28~ 2007.07.03	12.0	12.0	-	480,000	-	480,000	
	울진군	황보	2006.11.09	2006.11.13~ 2007.12.31	96.0	96.0	-	2,130	1,464	666	
	Uljin-gun										

사업준공현황  
Water Development Projects

Unit : Area ..... ha  
Cost ..... 1,000Won

용수로 Irrigation Canal						배수로 Drainage Canal						사업구분 Project Source
간선 Main			지선 Second			간선 Main			지선 Second			
토공 Earth-Works (조/m)	공작물 Structures		토공 Earth-Works (조/m)	공작물 Structures		토공 Earth-Works (조/m)	공작물 Structures		토공 Earth-Works (조/m)	공작물 Structures		
	연장 Length (m)	개소 Place		연장 Length (m)	개소 Place		연장 Length (m)	개소 Place		연장 Length (m)	개소 Place	
<b>10/4,722</b>	<b>87</b>	<b>4,455</b>	<b>40/17,063</b>	<b>18,153</b>	<b>10,767</b>	<b>13/4,354</b>	<b>4,008</b>	<b>86</b>	<b>29/11,325</b>	<b>14,123</b>	<b>6,589</b>	
-	-	-	-	8,735	2,044	-	-	-	-	9,216	2,460	대구획경지정리
<b>10/4,722</b>	<b>87</b>	<b>4,455</b>	<b>40/17,063</b>	<b>9,418</b>	<b>8,723</b>	<b>13/4,354</b>	<b>4,008</b>	<b>86</b>	<b>29/11,325</b>	<b>4,907</b>	<b>4,129</b>	
-	-	-	-	5	1,431	-	-	-	-	3	284	단독사업
-	-	-	-	1	736	-	-	-	-	1	749	단독사업
2/1,341	27	1,341	-	-	-	3/1,453	1,354	27	-	-	-	일반경지정리
6/2,161	37	2,014	-	-	-	7/1,997	1,800	36	-	-	-	일반경지정리
2/1,220	23	1,100	-	-	-	3/904	854	23	-	-	-	일반경지정리
-	-	-	-	2,740	8	-	-	-	-	1,264	8	일반경지정리
-	-	-	-	2,790	5	-	-	-	-	1,290	3	일반경지정리
-	-	-	6/992	-	-	-	-	-	2/228	-	-	일반경지정리
-	-	-	-	2,552	21	-	-	-	-	682	10	일반경지정리
-	-	-	-	1,316	11	-	-	-	-	1,663	8	일반경지정리
-	-	-	1/2,512	1	2,512	-	-	-	1/2,557	1	2,557	단독사업
-	-	-	6/2,202	6	2,202	-	-	-	3/510	3	510	단독사업
-	-	-	7/1,797	7	1,797	-	-	-	-	-	-	단독사업
-	-	-	20/9,560	-	-	-	-	-	23/8,030	-	-	대구획경지정리

21. 농업 생산 기반  
Completion Status of

단위:면적...헥타아르  
금액...천원 (2) 배수개선 Drainage Improvement

시도	시군	지구명 Name of Project Unit	인가년월일 Date of Establishment Authorized	공사기간 Construction Period	준공면적 Construction Area	사업비 Project Cost				
						계	국고보조금	지방비	장기채	기타
						Total	Government Subsidy	Local Government Subsidy	Long-term Loan	Others
<b>총계</b>		<b>3</b>			<b>218.0</b>	<b>26,950,000</b>	<b>26,890,000</b>	<b>60,000</b>	-	-
<b>대구광역시</b>		<b>1</b>			<b>1.0</b>	<b>260,000</b>	<b>200,000</b>	<b>60,000</b>	-	-
	수성구	이천	2007.06.13	2007.06.13~2007.12.30	1.0	260,000	200,000	60,000	-	-
<b>전라남도</b>		<b>2</b>			<b>217.0</b>	<b>26,690,000</b>	<b>26,690,000</b>	-	-	-
	고흥군	송강	2007.01.11	2007.01.23~2007.12.28	45.0	20,000,000	20,000,000	-	-	-
	장성군	개천	2003.06.16	2003.11.17~2007.11.19	172.0	6,690,000	6,690,000	-	-	-

사업준공현황  
Water Development Projects

Unit : Area ..... ha  
Cost ..... 1,000Won

배수구분 Drainage Source	유역면적 Catchment Area	홍수량 Flood Discharge (m³/s)	배수량 Amount of Drainage (m³/s)	자연배수				Province Si and Gun
				배수로 Drainage Canal				
				간선 Main		지선 Second		
				토공 EarthWorks (조/m)	공작물 Structures (개소)	토공 EarthWorks (조/m)	공작물 Structures (개소)	
			<b>27.2</b>	<b>17/6,537</b>	<b>19</b>	<b>12/8,250</b>	<b>1</b>	<b>Total</b>
			<b>1.0</b>	-	-	<b>12/250</b>	<b>1</b>	<b>Daegu-gwangyeoksi</b>
자연배수	1.0	1.0	1.0	-	-	12/250	1	Suseong-gu
			<b>26.2</b>	<b>17/6,537</b>	<b>19</b>	-	-	<b>Jeollanam-do</b>
기계배수	257.0	9.0	9.0	-	6	-	-	Goheung-gun
자연배수	715.0	13.2	17.2	17/6,537	13	-	-	Jangseong-gun

21. 농업 생산 기반  
Completion Status of

단위:면적...헥타아르  
금액.....천원

시도	시군	Natural Drainage				기 계			수원공명	동 력
		승 수 로 Catch Canal		배 수 갑 문 Seadike Sluice		규 격	련	형 식		
		간 선 Main	지 선 Second	Farmer's Burden	kw					
		토 공 EarthWorks (조/m)	공작물 Structures (개소)							
<b>총 계</b>		<b>1/5,610</b>	<b>2</b>	<b>-</b>	<b>2</b>				<b>147</b>	
대구광역시		-	-	-	-				-	
수성구		-	-	-	-				-	
<b>전라남도</b>		<b>1/5,610</b>	<b>2</b>	<b>-</b>	<b>2</b>				<b>147</b>	
고흥군		-	2	-	2	3×3	12	라크바	동백계	147
장성군		1/5,610	-	-	-				-	

사업 준공 현황  
Water Development Projects

Unit : Area ..... ha  
Cost ..... 1,000Won

원 동 기 Engine		펌 프 Pump		배 수 로 Drainage Canal				사업구분	Province Si and Gun
대 수 No.	종 류 Type	구 경 Dia. (mm)	대 수 No.	간 선 Main		지 선 Second			
				토 공 EarthWorks (조/m)	공작물 Structures (개소)	토 공 EarthWorks (조/m)	공작물 Structures (개소)		
<b>4</b>			<b>4</b>	<b>-</b>	<b>-</b>	<b>-</b>	<b>-</b>	<b>Total</b>	
-			-	-	-	-	-	<b>Daegu-gwangyeoksi</b>	
-	전동기	-	-	-	-	-	-	배수개선병행사업	Suseong-gu
<b>4</b>			<b>4</b>	<b>-</b>	<b>-</b>	<b>-</b>	<b>-</b>	<b>Jeollanam-do</b>	
4	전동기	1,000	4	-	-	-	-	배수개선병행사업	Goheung-gun
-	전동기	-	-	-	-	-	-	배수개선병행사업	Jangseong-gun













21. 농업 생산 기반  
Completion Status of

다. 한국농촌공사 지사별 By KRC District Office  
(1) 경지정리 Land Consolidation

시 도	지 사	지 구 명	인가년월일	공사기간	준공면적 Completed Area			사 업 비 Project Cost			구 획 크 기
					계	답	전	계	국고보조금	지 방 비	
Province	Name of District Office	Name of Project Unit	Date of Establishment Authorized	Construction Period	Total	Paddy Field	Upland	Total	Government Subsidy	Local Government Subsidy	Block Size (mxm)
<b>총 계</b>		<b>28</b>			<b>2,560.2</b>	<b>2,539.3</b>	<b>20.9</b>	<b>85,279,058</b>	<b>54,724,720</b>	<b>30,554,338</b>	
<b>Total</b>											
<b>경 기</b>		<b>4</b>			<b>340.7</b>	<b>340.7</b>	<b>-</b>	<b>17,714,500</b>	<b>9,920,000</b>	<b>7,794,500</b>	
<b>Gyeonggi</b>											
	여주·이천	용풍2	2006.10.23	2006.11.20~ 2007.10.31	8.4	8.4	-	4,447,000	2,125,000	2,322,000	100×100
	연천·포천	냉정2	2006.11.03	2006.11.30~ 2007.09.30	92.5	92.5	-	3,860,500	2,138,000	1,722,500	100×30
	안성	대갈2	2006.10.25	2006.11.23~ 2007.10.31	120.8	120.8	-	5,071,000	3,061,000	2,010,000	100×80
	안성	팽성2	2006.10.25	2006.11.17~ 2007.10.31	119.0	119.0	-	4,336,000	2,596,000	1,740,000	100×80
<b>강 원</b>		<b>1</b>			<b>53.9</b>	<b>53.9</b>	<b>-</b>	<b>2,741,865</b>	<b>1,124,570</b>	<b>1,617,295</b>	
<b>Gangwon</b>											
	영북	장산3	2006.11.29	2006.12.18~ 2007.06.30	53.9	53.9	-	2,741,865	1,124,570	1,617,295	100×40
<b>충 북</b>		<b>3</b>			<b>300.9</b>	<b>300.9</b>	<b>-</b>	<b>14,974,000</b>	<b>6,674,000</b>	<b>8,300,000</b>	
<b>Chungbuk</b>											
	보은	대양	2006.11.03	2006.12.01~ 2007.11.27	75.9	75.9	-	3,420,000	1,584,000	1,836,000	100×80
	청원	화죽2	2006.11.15	2006.12.01~ 2007.10.30	110.0	110.0	-	5,804,000	2,690,000	3,114,000	100×100
	괴산	이곡 2	2006.11.02	2006.11.15~ 2007.11.30	115.0	115.0	-	5,750,000	2,400,000	3,350,000	100×50
<b>충 남</b>		<b>2</b>			<b>195.0</b>	<b>195.0</b>	<b>-</b>	<b>5,420,098</b>	<b>4,004,098</b>	<b>1,416,000</b>	
<b>Chungnam</b>											
	공주	대학	2005.11.11	2005.11.30~ 2007.01.01	51.0	51.0	-	300,098	300,098	-	100×40
	논산	성동	2006.10.31	2006.11.29~ 2007.12.10	144.0	144.0	-	5,120,000	3,704,000	1,416,000	100×100
<b>전 북</b>		<b>11</b>			<b>925.0</b>	<b>918.0</b>	<b>7.0</b>	<b>23,319,897</b>	<b>17,277,962</b>	<b>6,041,935</b>	
<b>Jeonbuk</b>											
	남원	일대	2006.12.06	2006.12.19~ 2007.11.30	72.0	65.0	7.0	2,297,147	1,484,322	812,825	100×30
	동진	광활	2006.11.03	2006.11.27~ 2007.06.30	105.0	105.0	-	2,300,000	1,680,000	620,000	100×40

사업준공현황  
Water Development Projects

Unit : Area ..... ha  
Cost ..... 1,000Won

용수로 Irrigation Canal						배수로 Drainage Canal						사업구분 Project Source
간선 Main			지선 Second			간선 Main			지선 Second			
토공 Earth-Works (조/m)	공작물 Structures		토공 Earth-Works (조/m)	공작물 Structures		토공 Earth-Works (조/m)	공작물 Structures		토공 Earth-Works (조/m)	공작물 Structures		
	연장 Length (m)	개소 Place		연장 Length (m)	개소 Place		연장 Length (m)	개소 Place		연장 Length (m)	개소 Place	
<b>5/6,058</b>	<b>4,524</b>	<b>19</b>	<b>235/64,119</b>	<b>171,729</b>	<b>12,615</b>	<b>3/1,776</b>	<b>34</b>	<b>8,444</b>	<b>243/69,025</b>	<b>128,098</b>	<b>6,316</b>	
<b>3/4,043</b>	<b>1,136</b>	<b>13</b>	<b>-</b>	<b>32,596</b>	<b>269</b>	<b>-</b>	<b>-</b>	<b>-</b>	<b>1/886</b>	<b>35,344</b>	<b>199</b>	
3/4,043	1,136	13	-	7,191	60	-	-	-	1/886	12,696	42	대구 획 경 지 정 리
-	-	-	-	6,463	15	-	-	-	-	5,446	18	대구 획 경 지 정 리
-	-	-	-	11,500	100	-	-	-	-	9,195	70	대구 획 경 지 정 리
-	-	-	-	7,442	94	-	-	-	-	8,007	69	대구 획 경 지 정 리
<b>-</b>	<b>-</b>	<b>-</b>	<b>-</b>	<b>7,779</b>	<b>56</b>	<b>-</b>	<b>-</b>	<b>-</b>	<b>-</b>	<b>3,908</b>	<b>22</b>	
-	-	-	-	7,779	56	-	-	-	-	3,908	22	대구 획 경 지 정 리
<b>-</b>	<b>-</b>	<b>-</b>	<b>44/5,524</b>	<b>16,617</b>	<b>187</b>	<b>-</b>	<b>-</b>	<b>-</b>	<b>50/8,165</b>	<b>6,732</b>	<b>128</b>	
-	-	-	10/5,524	3,604	30	-	-	-	10/4,565	-	-	대구 획 경 지 정 리
-	-	-	-	-	-	-	-	-	-	-	-	대구 획 경 지 정 리
-	-	-	34/-	13,013	157	-	-	-	40/3,600	6,732	128	대구 획 경 지 정 리
<b>-</b>	<b>-</b>	<b>-</b>	<b>6/2,525</b>	<b>9,837</b>	<b>3,218</b>	<b>-</b>	<b>-</b>	<b>-</b>	<b>17/3,744</b>	<b>5,848</b>	<b>4,410</b>	
-	-	-	6/2,525	7	3,205	-	-	-	17/3,744	18	4,405	농업용수병행사업
-	-	-	-	9,830	13	-	-	-	-	5,830	5	대구 획 경 지 정 리
<b>-</b>	<b>1,373</b>	<b>1</b>	<b>107/29,292</b>	<b>64,548</b>	<b>6,154</b>	<b>-</b>	<b>-</b>	<b>-</b>	<b>108/27,606</b>	<b>50,879</b>	<b>1,465</b>	
-	-	-	-	7,770	10	-	-	-	-	3,834	4	대구 획 경 지 정 리
-	-	-	4/4,790	4,790	16	-	-	-	5/4,984	4,984	14	대구 획 경 지 정 리

21. 농업 생산 기반  
Completion Status of Irrigation

단위:면적...헥타아르  
금액.....천원

시 도	지 사	지 구 명	인가년월일	공사기간	준공면적 Completed Area			사 업 비 Project Cost			구획크기
					계	답	전	계	국고보조금	지 방 비	
Province	Name of District Office	Name of Project Unit	Date of Establishment Authorized	Construction Period	Total	Paddy Field	Upland	Total	Government Subsidy	Local Government Subsidy	Block Size (mxm)
		용산	2006.11.03	2006.11.27~ 2007.06.30	102.0	102.0	-	2,339,000	1,711,200	627,800	100×40
	군 산	광교2	2006.10.26	2006.11.15~ 2007.06.30	87.0	87.0	-	2,193,000	1,754,400	438,600	100×120
	Gunsan	어은4	2006.10.26	2006.11.15~ 2007.11.30	67.0	67.0	-	2,071,350	1,433,080	638,270	130×75
	익 산	영만3	2006.10.30	2006.11.30~ 2007.06.30	107.0	107.0	-	2,786,400	2,229,120	557,280	100×50
	Iksan	전주·완주	2006.10.26	2006.11.21~ 2007.07.30	75.0	75.0	-	1,725,000	1,380,000	345,000	110×36
	Jeonju · Wanju	삼례2	2006.10.26	2006.11.21~ 2007.07.30	75.0	75.0	-	1,725,000	1,380,000	345,000	110×36
	고 창	무림3	2006.10.25	2006.11.17~ 2007.06.30	63.0	63.0	-	1,380,000	1,104,000	276,000	100×80
	Gochang	정 읍	2006.05.02	2006.11.22~ 2007.06.30	57.0	57.0	-	1,380,000	1,104,000	276,000	100×80
	Jeongeup	부 안	2006.10.30	2006.11.20~ 2007.06.30	130.0	130.0	-	2,730,000	2,184,000	546,000	100×50
	Buan	무 진 장	2006.11.01	2006.11.29~ 2007.06.15	60.0	60.0	-	2,118,000	1,213,840	904,160	100×30
	Muju · Jinan · Jangsu										
<b>전 남</b>		<b>4</b>			<b>517.0</b>	<b>517.0</b>	<b>-</b>	<b>14,639,698</b>	<b>11,531,090</b>	<b>3,108,608</b>	
<b>Jeonnam</b>											
	고 흥	오마	2006.09.29	2006.11.01~ 2007.05.20	130.0	130.0	-	3,265,000	2,441,000	824,000	100×50
	Goheung	해 남	2006.09.29	2006.11.07~ 2007.05.28	107.3	107.3	-	3,081,258	2,455,338	625,920	100×50
	Haenam	영 광	2005.10.05	2005.10.05~ 2007.05.25	134.9	134.9	-	3,938,080	3,150,464	787,616	110×70
	Yeonggwang	봉남1	2005.09.29	2006.11.06~ 2007.05.25	144.8	144.8	-	4,355,360	3,484,288	871,072	100×80

사 업 준 공 현 황  
Water Development Projects

Unit : Area ..... ha  
Cost ..... 1,000Won

용 수 로 Irrigation Canal						배 수 로 Drainage Canal						사업구분  Project Source
간 선 Main			지 선 Second			간 선 Main			지 선 Second			
토 공 Earth-Works (조/m)	공작물 Structures		토 공 Earth-Works (조/m)	공작물 Structures		토 공 Earth-Works (조/m)	공작물 Structures		토 공 Earth-Works (조/m)	공작물 Structures		
	연 장 Length (m)	개 소 Place		연 장 Length (m)	개 소 Place		연 장 Length (m)	개 소 Place		연 장 Length (m)	개 소 Place	
-	-	-	34/9,151	9,151	66	-	-	-	39/10,516	10,516	43	대 구 획 경 지 정 리
-	-	-	15/7,172	7,172	32	-	-	-	9/4,108	4,108	32	대 구 획 경 지 정 리
-	-	-	5/4,311	4,311	16	-	-	-	7/3,434	3,434	11	대 구 획 경 지 정 리
-	1,373	1	-	12,960	71	-	-	-	-	7,877	24	대 구 획 경 지 정 리
-	-	-	12/-	6,016	32	-	-	-	12/320	3,842	23	대 구 획 경 지 정 리
-	-	-	22/-	6,135	31	-	-	-	20/195	2,950	24	대 구 획 경 지 정 리
-	-	-	5/2,570	-	20	-	-	-	7/313	531	26	대 구 획 경 지 정 리
-	-	-	-	6,223	26	-	-	-	-	8,787	24	대 구 획 경 지 정 리
-	-	-	10/1,298	20	5,834	-	-	-	9/3,736	16	1,240	대 구 획 경 지 정 리
<b>-</b>	<b>-</b>	<b>-</b>	<b>59/20,353</b>	<b>26,622</b>	<b>64</b>	<b>3/1,776</b>	<b>34</b>	<b>8,444</b>	<b>53/22,113</b>	<b>11,791</b>	<b>52</b>	
-	-	-	-	6,390	14	-	-	-	-	6,988	15	민 간 인 자 력 개 발
-	-	-	23/20,353	1,300	15	-	33	8,124	19/6,518	1,965	31	대 구 획 경 지 정 리
-	-	-	13/-	9,104	13	-	-	-	13/7,977	2,518	3	대 구 획 경 지 정 리
-	-	-	23/-	9,828	22	3/1,776	1	320	21/7,618	320	3	대 구 획 경 지 정 리

21. 농업 생산 기반  
Completion Status of Irrigation

단위:면 적...헥타아르  
금액.....천원

시 도	지 사	지 구 명	인가년월일	공사기간	준공면적 Completed Area			사 업 비 Project Cost			구획크기
					계	답	전	계	국고보조금	지 방 비	
Province	Name of District Office	Name of Project Unit	Date of Establishment Authorized	Construction Period	Total	Paddy Field	Upland	Total	Government Subsidy	Local Government Subsidy	Block Size (mxm)
경 북		1			15.2	10.3	4.9	644,000	-	644,000	
Gyeongbuk											
	의 성	도암	2006.12.13	2006.12.27~ 2007.11.30	15.2	10.3	4.9	644,000	-	644,000	100×30
	Uiseong										
경 남		2			212.5	203.5	9.0	5,825,000	4,193,000	1,632,000	
Gyeongnam											
	밀 양	과서	2006.11.21	2006.12.19~ 2007.12.28	96.0	87.0	9.0	2,925,000	1,873,000	1,052,000	100×30
	Miryang										
	창 원	우암2	2006.11.27	2006.11.27~ 2007.06.30	116.5	116.5	-	2,900,000	2,320,000	580,000	100×30
	Changwon										

사 업 준 공 현 황  
Water Development Projects

Unit : Area ..... ha  
Cost ..... 1,000Won

용 수 로 Irrigation Canal						배 수 로 Drainage Canal						사업구분
간 선 Main			지 선 Second			간 선 Main			지 선 Second			
토 공	공작물 Structures		토 공	공작물 Structures		토 공	공작물 Structures		토 공	공작물 Structures		
	연 장 Length (m)	개 소 Place		연 장 Length (m)	개 소 Place		연 장 Length (m)	개 소 Place		연 장 Length (m)	개 소 Place	
-	-	-	-	2,050	9	-	-	-	-	814	6	
-	-	-	-	2,050	9	-	-	-	-	814	6	일 반 경 지 정 리
2/2,015	2,015	5	19/6,425	11,680	2,658	-	-	-	14/6,511	12,782	34	
2/2,015	2,015	5	19/6,425	6,425	46	-	-	-	14/6,511	6,511	20	대 구 획 경 지 정 리
-	-	-	-	5,255	2,612	-	-	-	-	6,271	14	대 구 획 경 지 정 리

21. 농업 생산 기반  
Completion Status of

단위:면적...헥타아르  
금액...천원 (2) 배수개선 Drainage Improvement

시 도	지 사 명	지 구 명 Name of Project Unit	인 가 년 월 일 Date of Establishment Authorized	공 사 기 간 Construction Period	준 공 면 적 Construction Area	사 업 비 Project Cost				
						계 Total	국 고 보 조 금 Government Subsidy	지 방 비 Local Government Subsidy	장 기 채 Long-term Loan	기 타 Others
<b>총 계</b>		<b>6</b>			<b>1,283.4</b>	<b>45,000,916</b>	<b>45,000,916</b>	-	-	-
<b>경 기</b>		<b>1</b>			<b>138.0</b>	<b>9,098,000</b>	<b>9,098,000</b>	-	-	-
	안 성	신호	2004.06.14	2004.06.18~2007.12.02	138.0	9,098,000	9,098,000	-	-	-
<b>충 북</b>		<b>1</b>			<b>72.0</b>	<b>3,292,000</b>	<b>3,292,000</b>	-	-	-
	보 은	달산	2004.06.01	2004.07.23~2007.12.20	72.0	3,292,000	3,292,000	-	-	-
<b>충 남</b>		<b>2</b>			<b>311.0</b>	<b>6,154,916</b>	<b>6,154,916</b>	-	-	-
	논 산	봉동	2004.08.21	2004.10.11~2007.12.10	135.0	4,916	4,916	-	-	-
	서 천	상촌	2004.11.30	2004.12.21~2007.12.10	176.0	6,150,000	6,150,000	-	-	-
<b>전 남</b>		<b>1</b>			<b>285.0</b>	<b>11,550,000</b>	<b>11,550,000</b>	-	-	-
	나 주	신흥	2002.06.03	2002.10.02~2007.12.10	285.0	11,550,000	11,550,000	-	-	-
<b>경 남</b>		<b>1</b>			<b>477.4</b>	<b>14,906,000</b>	<b>14,906,000</b>	-	-	-
	밀 양	하남	2001.10.13	2001.12.10~2007.12.10	477.4	14,906,000	14,906,000	-	-	-

사업 준 공 현 황  
Water Development Projects

Unit : Area ..... ha  
Cost ..... 1,000Won

배수구분 Drainage Source	유역면적 Catchment Area	홍수량 Flood Discharge (m³/s)	배수량 Amount of Drainage (m³/s)	자 연 배 수				Province	Name of District Office
				배 수 로 Drainage Canal					
				간 선 Main		지 선 Second			
				토 공 EarthWorks (조/m)	공작물 Structures (개소)	토 공 EarthWorks (조/m)	공작물 Structures (개소)		
			<b>82.7</b>	<b>4/8,097</b>	-	<b>4/5,240</b>	-	<b>Total</b>	
			<b>14.2</b>	-	-	-	-	<b>Gyeonggi</b>	
기계배수	513.0	14.2	14.2	-	-	-	-	Anseong	
			<b>3.0</b>	-	-	-	-	<b>Chungbuk</b>	
기계배수	212.0	12.9	3.0	-	-	-	-	Boeun	
			<b>11.3</b>	-	-	-	-	<b>Chungnam</b>	
기계배수	346.0	37.0	7.3	-	-	-	-	Nonsan	
기계배수	429.0	4.0	4.0	-	-	-	-	Seocheon	
			<b>30.0</b>	-	-	-	-	<b>Jeonnam</b>	
기계배수	2,250.0	200.7	30.0	-	-	-	-	Naju	
			<b>24.2</b>	<b>4/8,097</b>	-	<b>4/5,240</b>	-	<b>Gyeongnam</b>	
자연배수	2,677.0	42.0	24.2	4/8,097	-	4/5,240	-	Miryang	



21. 농업 생산 기반  
Completion Status of

단위:면적...헥타아르  
금액.....천원

시도	지사명	Natural Drainage								기 계	
		승수로 Catch Canal				배수갑문 Seadike Sluice				수원공명 Farmer's Burden	동력 kw
		간선 Main		지선 Second		규격 Size (m×m)	련 No. of	형식 Type			
		토공 EarthWorks (조/m)	공작물 Structures (개소)	토공 EarthWorks (조/m)	공작물 Structures (개소)						
총계		-	-	-	-					3,552	
경기		-	-	-	-					191	
	안성	-	-	-	-					191	
충북		-	-	-	-					147	
	보은	-	-	-	-			달산		147	
충남		-	-	-	-					257	
	논산	-	-	-	-					147	
	서천	-	-	-	-	2.5×2.5	2	인상	원산천	110	
전남		-	-	-	-					2,515	
	나주	-	-	-	-	2.5×2.5	6	자동	나주시관리	2,515	
경남		-	-	-	-					441	
	밀양	-	-	-	-	2.5×3	7	편재(전동화)		441	

사업준공현황  
Water Development Projects

Unit : Area ..... ha  
Cost ..... 1,000Won

대수 No.	종류 Type	배수 Pumping Drainage						사업구분 Project Source	Province Name of District Office
		펌프 Pump		배수로 Drainage Canal					
		구경 Dia. (mm)	대수 No.	간선 Main		지선 Second			
				토공 EarthWorks (조/m)	공작물 Structures (개소)	토공 EarthWorks (조/m)	공작물 Structures (개소)		
27			27	9/6,125	29	-	38	Total	
3			3	-	1	-	1	Gyeonggi	
	3 전동기	1,350	3	-	1	-	1	배수개선병행사업 Anseong	
1			1	-	1	-	7	Chungbuk	
	1 전동기	2,200	1	-	1	-	7	배수개선병행사업 Boeun	
7			7	-	18	-	30	Chungnam	
	3 전동기	1,000	3	-	16	-	26	배수개선병행사업 Nonsan	
	4 전동기	1,000	4	-	2	-	4	단독사업 Seocheon	
6			6	9/6,125	9	-	-	Jeonnam	
	6 전동기	1,500	6	9/6,125	9	-	-	배수개선병행사업 Naju	
10			10	-	-	-	-	Gyeongnam	
	10 전동기	1,200	10	-	-	-	-	배수개선병행사업 Miryang	

22. 수 리 시 설  
Withdrawals and Inactivated

단위: 헥타아르 가. 총괄 Summary

시 도	계 Total		저 수 지 Reservoir		양 (배) 수 장 Pumping & Drainage Station	
	개 소 수 No.	면 적 Area	개 소 수 No.	면 적 Area	개 소 수 No.	면 적 Area
	2 0 0 2	276	3,301.6	57	262.4	40
2 0 0 3	688	4,009.5	64	412.6	74	790.2
2 0 0 4	571	3,276.5	60	448.1	59	1,124
2 0 0 5	285	3,180.0	28	1,104.2	54	1,326
2 0 0 6	158	1,240.3	35	218.3	50	726
<b>2 0 0 7</b>	<b>291</b>	<b>3,174.9</b>	<b>51</b>	<b>322.0</b>	<b>72</b>	<b>1,888</b>
서울특별시	-	-	-	-	-	-
부산광역시	5	9.0	-	-	-	-
대구광역시	7	44.2	7	44.2	-	-
인천광역시	1	3.0	-	-	-	-
광주광역시	7	57.6	2	21.5	1	20
대전광역시	5	31.8	-	-	1	17
울산광역시	13	70.0	1	3.0	7	40
경기도	38	240.9	3	13.0	2	17
강원도	31	280.4	6	44.9	7	115
충청북도	9	15.2	4	5.2	2	4
충청남도	27	1,193.0	7	49.2	14	1,108
전라북도	7	250.9	2	13.3	2	98
전라남도	41	261.3	2	16.0	14	115
경상북도	29	217.7	2	20.8	9	75
경상남도	71	499.9	15	90.9	13	280
제주특별자치도	-	-	-	-	-	-

물 폐 지 현 황  
Status of Irrigation Facilities

Area : ha

보 Weir		집 수 암 거 Infiltration Gallery		관 정 Tube Well		Province
개 소 수 No.	면 적 Area	개 소 수 No.	면 적 Area	개 소 수 No.	면 적 Area	
57	313.8	63	384.1	59	111.4	
298	1,607.7	130	880.3	122	318.7	2 0 0 3
168	894.7	143	496.8	141	313.1	2 0 0 4
122	413.2	7	72.9	74	263.4	2 0 0 5
22	131.5	3	30.0	48	134.9	2 0 0 6
<b>42</b>	<b>465.2</b>	<b>14</b>	<b>128.5</b>	<b>112</b>	<b>371.3</b>	<b>2 0 0 7</b>
-	-	-	-	-	-	- Seoul-teukbyeolsi
2	-	-	-	3	9.0	Busan-gwangyeoksi
-	-	-	-	-	-	- Daegu-gwangyeoksi
-	-	-	-	1	3.0	Incheon-gwangyeoksi
-	-	-	-	4	16.6	Gwangju-gwangyeoksi
1	9.0	-	-	3	5.6	Daejeon-gwangyeoksi
1	-	1	8.0	3	19.0	Ulsan-gwangyeoksi
23	197.1	5	-	5	14.0	Gyeonggi-do
3	25.0	1	38.0	14	57.5	Gangwon-do
-	-	-	-	3	6.0	Chungcheongbuk-do
1	23.0	-	-	5	13.2	Chungcheongnam-do
2	136.6	-	-	1	3.0	Jeollabuk-do
-	-	6	73.5	19	57.2	Jeollanam-do
4	74.5	-	-	14	47.0	Gyeongsangbuk-do
5	-	1	9.0	37	120.2	Gyeongsangnam-do
-	-	-	-	-	-	- Jeju-teukbyeoljachi-do

22. 수 리 시 설  
Withdrawals and Inactivated

나. 시군별 By Si and Gun

단위: 헥타아르

(1) 저수지 Reservoir

시 도	시 군	설치년도 Year of Construction	수원공명 Name of Facilities	수혜면적 Benefitted Area	시설구분 Irrigation Source	유역면적 Catchment Area	만수면적 Area of Full Water	유효저수량 Effective Storage Capacity (천톤)
<b>총 계</b>			<b>43</b>	<b>251.7</b>			<b>47.3</b>	<b>788.87</b>
<b>대구광역시</b>			<b>7</b>	<b>44.2</b>			<b>5.9</b>	<b>122.00</b>
	달 성 군	1945	법화	6.0	주	43.0	0.7	28.00
		1945	탑곡	1.0	주	8.0	0.6	4.40
		1945	본리(마포지)	7.0	주	50.0	1.5	34.00
		1956	지실	15.0	주	14.0	0.8	16.50
		1964	오신1	7.2	주	90.0	1.2	11.70
		1977	지동2	-	주	5.0	0.1	1.00
		1977	하이반	8.0	주	165.0	1.0	26.40
<b>광주광역시</b>			<b>1</b>	<b>1.5</b>			<b>0.1</b>	<b>10.00</b>
	동 구	1975	칠전	1.5	주	59.0	0.1	10.00
<b>울산광역시</b>			<b>1</b>	<b>3.0</b>			<b>2.1</b>	<b>131.40</b>
	울 주 군	1945	구못	3.0	주	30.0	2.1	131.40
<b>경 기 도</b>			<b>3</b>	<b>13.0</b>			<b>7.8</b>	<b>294.60</b>
	이 천 시	1945	증일	-	주	60.0	0.4	10.40
		1970	관고	-	주	232.0	6.3	278.00
	화 성 시	1945	행정	13.0	주	25.0	1.1	6.20
<b>강 원 도</b>			<b>6</b>	<b>44.9</b>			<b>11.5</b>	<b>39.41</b>
	원 주 시	1945	본보락	5.0	주	0.4	-	2.40
		1959	대평	10.0	주	46.0	0.4	5.84
	삼 척 시	1988	등봉	8.0	주	24.0	2.0	6.40
	정 선 군	1945	반천	10.0	주	24.0	8.3	14.00
	화 천 군	1945	배치	6.2	주	138.0	0.5	5.57
	양 양 군	1945	큰되넘어	5.7	주	18.0	0.3	5.20
<b>충 청 북 도</b>			<b>1</b>	<b>2.4</b>			<b>0.2</b>	<b>1.06</b>
	제 천 시	1945	취누골	2.4	주	6.0	0.2	1.06
<b>충 청 남 도</b>			<b>6</b>	<b>41.2</b>			<b>3.2</b>	<b>56.60</b>
	보 령 시	1967	두룡	10.0	주	18.0	0.3	4.20
	부 여 군	1945	선정	-	주	11.0	0.1	1.00
		1945	죽동	2.0	주	53.0	0.4	7.50
		1945	두이지	4.0	주	15.0	0.4	1.50
		1972	삼산	17.2	주	195.0	1.0	36.00

물 폐 지 현 황  
Status of Irrigation Facilities

Area : ha

높 이 Height (m)	길 이 Length (m)	형 식 Type	용 수 로 Irrigation Canal				Province Si and Gun
			간 선 Main		지 선 Second		
			토 공 EarthWorks (조/m)	공작물 Structures (개소)	토 공 EarthWorks (조/m)	공작물 Structures (개소)	
<b>250.3</b>	<b>3,741</b>		<b>-</b>	<b>2</b>	<b>-</b>	<b>10</b>	<b>Total</b>
<b>42.0</b>	<b>534</b>		<b>-</b>	<b>-</b>	<b>-</b>	<b>-</b>	<b>Daegu-gwangyeoksi</b>
7.0	73	토 언 제 균 일 형	-	-	-	-	Dalseong-gun
5.0	36	토 언 제 균 일 형	-	-	-	-	
7.0	150	토 언 제 균 일 형	-	-	-	-	
5.0	100	토 언 제 균 일 형	-	-	-	-	
9.0	69	토 언 제 균 일 형	-	-	-	-	
3.0	6	토 언 제 균 일 형	-	-	-	-	
6.0	100	토 언 제 균 일 형	-	-	-	-	
<b>9.4</b>	<b>37</b>		<b>-</b>	<b>-</b>	<b>-</b>	<b>-</b>	<b>Gwangju-gwangyeoksi</b>
9.4	37	토 언 제 중 심 점 토 형	-	-	-	-	Dong-gu
<b>7.7</b>	<b>38</b>		<b>-</b>	<b>-</b>	<b>-</b>	<b>-</b>	<b>Ulsan-gwangyeoksi</b>
7.7	38	토 언 제 중 심 점 토 형	-	-	-	-	Uiju-gun
<b>21.5</b>	<b>372</b>		<b>-</b>	<b>-</b>	<b>-</b>	<b>-</b>	<b>Gyeonggi-do</b>
5.2	116	토 언 제 중 심 점 토 형	-	-	-	-	Icheon-si
12.4	146	토 언 제 중 심 점 토 형	-	-	-	-	
3.9	110	토 언 제 중 심 점 토 형	-	-	-	-	Hwaseong-si
<b>34.0</b>	<b>568</b>		<b>-</b>	<b>2</b>	<b>-</b>	<b>10</b>	<b>Gangwon-do</b>
6.0	65	토 언 제 균 일 형	-	-	-	-	Wonju-si
7.0	114	토 언 제 균 일 형	-	-	-	-	
5.0	42	토 언 제 중 심 점 토 형	-	-	-	-	Samcheok-si
8.0	188	토 언 제 균 일 형	-	2	-	10	Jeongseon-gun
3.5	92	토 언 제 균 일 형	-	-	-	-	Hwacheon-gun
4.5	67	토 언 제 균 일 형	-	-	-	-	Yangyang-gun
<b>3.2</b>	<b>62</b>		<b>-</b>	<b>-</b>	<b>-</b>	<b>-</b>	<b>Chungcheongbuk-do</b>
3.2	62	토 언 제 균 일 형	-	-	-	-	Jecheon-si
<b>26.2</b>	<b>517</b>		<b>-</b>	<b>-</b>	<b>-</b>	<b>-</b>	<b>Chungcheongnam-do</b>
8.0	60	토 언 제 중 심 점 토 형	-	-	-	-	Boryeong-si
2.3	53	토 언 제 균 일 형	-	-	-	-	Buyeo-gun
2.8	87	토 언 제 균 일 형	-	-	-	-	
2.6	100	토 언 제 균 일 형	-	-	-	-	
8.1	145	토 언 제 균 일 형	-	-	-	-	

22. 수 리 시 설  
Withdrawals and Inactivated

단위: 헥타아르

시 도	시 군	설치년도 Year of Construction	수원공명 Name of Facilites	수혜면적 Benefitted Area	시설구분 Irrigation Source	유역면적 Catchment Area	만수면적 Area of Full Water	유효저수량 Effective Storage Capacity (천톤)
전라북도	태 안 군	1945	작은떡뱅이	8.0	주	8.0	1.0	6.40
			<b>2</b>	<b>13.3</b>			<b>5.2</b>	<b>43.83</b>
전라남도	전 주 시	1945	오공	11.1	주	61.0	4.8	36.00
	부 안 군	1945	운암	2.2	주	54.0	0.4	7.83
			<b>1</b>	<b>10.0</b>			<b>1.6</b>	<b>12.77</b>
경상북도	영 암 군	1968	원서호2	10.0	주	8.0	1.6	12.77
			<b>2</b>	<b>20.8</b>			<b>1.0</b>	<b>13.63</b>
경상남도	의 성 군	1945	대곡	1.6	주	23.0	0.2	3.10
	울 진 군	1952	성곡평	19.2	주	625.0	0.8	10.53
			<b>13</b>	<b>57.4</b>			<b>8.7</b>	<b>63.57</b>
	진 해 시	1945	사도	4.4	주	15.0	0.3	6.74
		1945	안골	2.5	주	40.0	0.4	5.00
		1945	시흥골	2.0	주	6.0	0.3	3.95
		1959	돌리	2.3	주	22.0	0.3	9.36
		1968	어은	4.0	주	25.0	0.9	3.10
	사 천 시	1945	살배미	1.5	주	8.0	0.3	2.40
	김 해 시	1945	하두곡	-	주	29.0	2.8	8.98
	남 해 군	1945	정골	2.0	주	73.0	1.0	2.80
	산 청 군	1945	남산	8.0	보 조	10.0	0.5	7.30
		1945	덕촌	6.0	주	36.0	0.4	2.60
	1945	신평	8.0	보 조	23.0	0.4	2.40	
	1945	서당골	6.0	보 조	26.0	0.7	2.74	
거 창 군	1968	당산2	10.7	주	13.0	0.4	6.20	

물 폐 지 현 황  
Status of Irrigation Facilities

Area : ha

제 당 Dam			용 수 로 Irrigation Canal				Province Si and Gun
높 이 Height (m)	길 이 Length (m)	형 식 Type	지 선 Second		지 선 Second		
			토 공 EarthWorks (조/m)	공작물 Structures (개소)	토 공 EarthWorks (조/m)	공작물 Structures (개소)	
2.4	72		-	-	-	-	Taeon-gun
<b>10.4</b>	<b>262</b>		-	-	-	-	Jeollabuk-do
3.4	186	토 언 제 균 일 형	-	-	-	-	Jeonju-si
7.0	76	토 언 제 균 일 형	-	-	-	-	Buan-gun
<b>5.0</b>	<b>180</b>		-	-	-	-	Jeollanam-do
5.0	180	토 언 제 중 심 점 토 형	-	-	-	-	Yeongam-gun
<b>12.0</b>	<b>84</b>		-	-	-	-	Gyeongsangbuk-do
5.3	32	토 언 제 균 일 형	-	-	-	-	Uiseong-gun
6.7	52	토 언 제 중 심 점 토 형	-	-	-	-	Uijin-gun
<b>78.9</b>	<b>1,087</b>		-	-	-	-	Gyeongsangnam-do
7.0	130	토 언 제 중 심 점 토 형	-	-	-	-	Jinhae-si
4.0	90	토 언 제 중 심 점 토 형	-	-	-	-	
4.0	90	토 언 제 중 심 점 토 형	-	-	-	-	
14.0	53	토 언 제 중 심 점 토 형	-	-	-	-	
14.0	92	토 언 제 중 심 점 토 형	-	-	-	-	
2.6	60	토 언 제 중 심 점 토 형	-	-	-	-	Sacheon-si
5.4	70	토 언 제 균 일 형	-	-	-	-	Gimhae-si
6.5	95	토 언 제 중 심 점 토	-	-	-	-	Namhae-gun
3.6	65	토 언 제 중 심 점 토 형	-	-	-	-	Sancheong-gun
2.6	105	토 언 제 중 심 점 토 형	-	-	-	-	
2.3	107	토 언 제 중 심 점 토 형	-	-	-	-	
7.4	64	토 언 제 중 심 점 토 형	-	-	-	-	
5.5	66	토 언 제 중 심 점 토 형	-	-	-	-	Geochang-gun











22. 수 리 시 설  
Withdrawals and Inactivated

단위: 헥타아르 (5) 관정 Tube well

시 도	시 군	수원공명	수혜면적	시설구분	종 류	채수량	심 도
Province	Si and Gun	Name of Facilites	Benefitted Area	Irrigation Source	Type	Amount Of Water Attained (m <sup>3</sup> /sec)	Depth (m)
<b>총 계</b>		<b>79</b>	<b>269.5</b>			<b>23,193.000</b>	
<b>Total</b>							
<b>부산광역시</b>		<b>3</b>	<b>9.0</b>			<b>670.000</b>	
<b>Busan-gwangyeoksi</b>							
기 장 군		독점	3.0	보 조	암 반	250.000	145
Gijang-gun		두명	3.0	보 조	암 반	270.000	117
		원당	3.0	보 조	암 반	150.000	90
<b>인천광역시</b>		<b>1</b>	<b>3.0</b>			<b>110.000</b>	
<b>Incheon-gwangyeoksi</b>							
연 제		연제	5.0	주	암 반	250.000	100
중 구		덕교	3.0	주	암 반	110.000	120
Jung-gu		5	14.3			1,047.000	
<b>광주광역시</b>		<b>4</b>	<b>16.6</b>			<b>947.000</b>	
<b>Gwangju-gwangyeoksi</b>							
사정1		사정1	3.0	주	암 반	200.000	105
동 구		형제	5.0	보 조	암 반	300.000	110
Dong-gu		주남	3.6	주	암 반	300.000	125
		성촌	3.0	보 조	암 반	140.000	250
북 구		덕의	5.0	주	암 반	207.000	144
Buk-gu		관저2	2.1	주	암 반	120.000	82
<b>울산광역시</b>		<b>1</b>	<b>3.0</b>			<b>156.000</b>	
<b>Ulsan-gwangyeoksi</b>							
북 구		효문	3.0	주	암 반	156.000	142
Buk-gu							
<b>경 기도</b>		<b>4</b>	<b>11.0</b>			<b>1,000.000</b>	
<b>Gyeonggi-do</b>							
오 산 시		금암	2.0	주	암 반	200.000	72
Osan-si							
포 천 시		마산	3.0	주	암 반	190.000	100
Pocheon-si		방성	3.0	주	암 반	150.000	110
여 주 군		처리	3.0	주	암 반	300.000	80
Yeosu-gun		처리2	3.0	주	암 반	310.000	70
<b>강 원 도</b>		<b>2</b>	<b>12.0</b>			<b>305.000</b>	
<b>Gangwon-do</b>							
춘 천 시		가정3	5.0	주	암 반	105.000	100
Chuncheon-si							
삼 척 시		상천기	7.0	주	암 반	200.000	163
Samcheok-si							
<b>충 청 북 도</b>		<b>2</b>	<b>6.0</b>			<b>967.000</b>	
<b>Chungcheongbuk-do</b>							

물 폐 지 현 황  
Status of Irrigation Facilities

Area : ha

시 도	시 군	수원공명	수혜면적	시설구분	종 류	채수량	심 도
Province	Si and Gun	Name of Facilites	Benefitted Area	Irrigation Source	Type	Amount Of Water Attained (m <sup>3</sup> /Day)	Depth (m)
	제 천 시	학현	3.0	주	암 반	247.000	120
	Jecheon-si						
	괴 산 군	탑촌	3.0	주	암 반	720.000	71
	Goesan-gun						
<b>전 라 북 도</b>		<b>1</b>	<b>3.0</b>			<b>250.000</b>	
<b>Jeollabuk-do</b>							
	부 안 군	오곡	3.0	주	암 반	250.000	80
	Buan-gun						
<b>전 라 남 도</b>		<b>18</b>	<b>57.2</b>			<b>6,225.000</b>	
<b>Jeollanam-do</b>							
	목 포 시	대양1	3.0	주	암 반	150.000	100
	Mokpo-si	대양7	3.0	주	암 반	270.000	150
	순 천 시	하송1	3.0	주	암 반	400.000	77
	Suncheon-si	죽림1	3.0	주	층 적	345.000	9
		평중	3.0	주	암 반	400.000	45
		구산1	3.0	주	암 반	354.000	57
		월계	3.0	주	암 반	280.000	90
		오곡1	3.0	주	암 반	270.000	80
		대구	3.0	주	암 반	90.000	80
		쌍지	3.0	주	암 반	250.000	80
		용계	3.0	주	암 반	260.000	200
		쌍지2	3.0	주	층 적	265.000	-
	담 양 군	대곡	3.2	주	층 적	354.000	12
	Damyang-gun						
	장 성 군	내시동	3.0	보 조	암 반	864.000	81
	Jangseong-gun	관동	3.0	주	암 반	402.000	50
		원덕	3.0	주	암 반	721.000	69
		청산	3.0	주	암 반	250.000	100
		내시동	3.0	주	암 반	150.000	80
		군장	3.0	주	암 반	150.000	100
<b>경 상 북 도</b>		<b>7</b>	<b>28.5</b>			<b>2,937.000</b>	
<b>Gyeongsangbuk-do</b>							
	포 향 시	상정	3.0	보 조	암 반	300.000	190
	Pohang-si	홍계	3.0	보 조	암 반	400.000	152
		강사1	3.0	보 조	암 반	350.000	93
		홍계	3.0	보 조	암 반	220.000	132
	군 위 군	5-25	3.0	보 조	암 반	967.000	65
	Gunwi-gun						

22. 수 리 시 설  
Withdrawals and Inactivated

단위: 헥타아르

시 도	시 군	수원공명	수혜면적	시설구분	종 류	채수량	심 도
Province	Si and Gun	Name of Facilites	Benefitted Area	Irrigation Source	Type	Amount Of Water Attained (m <sup>3</sup> /sec)	Depth (m)
경상남도 Gyeongsangnam-do	칠곡군 Chilgok-gun	연화1	6.5	주	암 반	200.000	130
		연화2	3.0	주	암 반	250.000	130
		연화3	4.0	주	암 반	250.000	150
		<b>37</b>	<b>120.2</b>			<b>9,626.000</b>	
	창원시 Changwon-si	중방(1)	3.0	주	암 반	250.000	160
		가월	2.0	주	암 반	250.000	-
		남산(2)	3.0	보 조	암 반	250.000	80
		소라(1)	3.0	주	암 반	247.000	110
		송촌(1)	6.0	주	암 반	293.000	102
		송촌(2)	2.0	주	암 반	200.000	152
		승산(2)	3.0	주	암 반	250.000	150
		신읍(2)	3.0	보 조	암 반	180.000	130
		신북	3.0	주	암 반	150.000	-
		명호(1)	3.0	주	암 반	150.000	-
		중촌(2)	3.0	주	암 반	150.000	-
		중방(2)	3.0	주	충 적	190.000	86
		명촌(1)	3.0	주	암 반	150.000	-
		신동	3.0	주	암 반	80.000	110
		고암(4)	3.0	보 조	암 반	80.000	110
		명촌(5)	3.0	주	암 반	60.000	120
		명호(2)	3.0	주	암 반	80.000	120
	사천시 Sacheon-si	객방1	3.0	주	암 반	200.000	140
	밀양시 Miryang-si	근기	3.5	주	암 반	400.000	90
		본촌	3.0	주	암 반	320.000	72
		신기	3.0	주	암 반	360.000	81
		외무릉	3.0	주	암 반	450.000	62
		금포	3.0	주	암 반	110.000	90
		두암	3.0	주	암 반	120.000	200
		내곡	3.0	보 조	암 반	220.000	150
		양송정	3.0	보 조	암 반	276.000	93
함안군 Haman-gun	가연	3.2	보 조	암 반	309.000	90	
	신산앞들	3.5	보 조	암 반	301.000	146	
	교동	3.0	주	암 반	250.000	120	
	오곡	3.0	주	암 반	300.000	125	
	가동1	3.0	보 조	암 반	200.000	125	
	가동2	2.0	보 조	암 반	200.000	108	

물 폐 지 현 황  
Status of Irrigation Facilities

Area : ha

시 도	시 군	수원공명	수혜면적	시설구분	종 류	채수량	심 도
Province	Si and Gun	Name of Facilites	Benefitted Area	Irrigation Source	Type	Amount Of Water Attained (m <sup>3</sup> /Day)	Depth (m)
		대평들	3.0	보 조	암 반	250.000	137
		데미기	3.0	보 조	암 반	300.000	85
		동지산	2.0	보 조	암 반	150.000	120
		명지골	5.0	보 조	암 반	400.000	115
		어령터	10.0	보 조	암 반	1,500.000	115

다. 한국농촌공사 지사별 By KRC District Offices

22. 수 리 시 설  
Withdrawals and Inactivated

단위: 헥타아르 (1) 저수지 Reservoir

시 도 지 사 명	설치년도 Year of Construction	수원공명 Name of Facilities	수혜면적 Benefitted Area	시설구분 Irrigation Source	유역면적 Catchment Area	만수면적 Area of Full Water	유효저수량 Effective Storage Capacity (천톤)
<b>총 계</b>		<b>8</b>	<b>70.3</b>			<b>9.8</b>	<b>176.15</b>
<b>충 북</b>		<b>3</b>	<b>2.8</b>			<b>1.4</b>	<b>47.00</b>
옥천·영동	1926	용방	0.5	보 조	30.0	0.5	17.00
	1949	장천	2.0	보 조	10.0	0.3	10.00
	1961	지곡	0.3	보 조	8.0	0.6	20.00
<b>충 남</b>		<b>1</b>	<b>8.0</b>			<b>2.3</b>	<b>24.00</b>
천 안	1939	환성	8.0	주	180.0	2.3	24.00
<b>전 남</b>		<b>2</b>	<b>26.0</b>			<b>2.5</b>	<b>26.00</b>
화 순	1945	만수	6.0	보 조	85.2	1.0	5.00
광 주	1945	수완2	20.0	보 조	25.0	1.5	21.00
<b>경 남</b>		<b>2</b>	<b>33.5</b>			<b>3.6</b>	<b>79.15</b>
밀 양	1945	제대	30.0	보 조	180.0	3.5	77.00
하동·남해	1945	정서하	3.5	보 조	5.0	0.1	2.15

물 폐 지 현 황  
Status of Irrigation Facilities

Area : ha

제 당 Dam			용 수 로 Irrigation Canal				Province Name of District Office
높 이 Height (m)	길 이 Length (m)	형 식 Type	간 선 Main		지 선 Second		
			토 공 EarthWorks (조/m)	공작물 Structures (개소)	토 공 EarthWorks (조/m)	공작물 Structures (개소)	
<b>37.5</b>	<b>1,297</b>		-	-	-	-	<b>Total</b>
<b>16.0</b>	<b>206</b>		-	-	-	-	<b>Chungbuk</b>
4.0	79	토 언 제	-	-	-	-	Okcheon · Yeongdong
6.0	77	토 언 제	-	-	-	-	
6.0	50	휠 댐	-	-	-	-	
<b>4.5</b>	<b>372</b>		-	-	-	-	<b>Chungnam</b>
4.5	372	토 언 제	-	-	-	-	Cheonan
<b>7.0</b>	<b>284</b>		-	-	-	-	<b>Jeonnam</b>
3.5	177	휠 댐(코아형)	-	-	-	-	Hwasun
3.5	107	휠 댐	-	-	-	-	Gwangju
<b>10.0</b>	<b>435</b>		-	-	-	-	<b>Gyeongnam</b>
6.0	360	휠 댐	-	-	-	-	Miryang
4.0	75	토 언 제	-	-	-	-	Hadong · Namhae





22. 수 리 시 설  
Withdrawals and Inactivated

단위: 헥타아르 (3) 보 Weir

시 도 지 사 명	설치년도 Year of Construction	수원공명 Name of Facilites	수혜면적 Benefitted Area	시설구분 Irrigation Source	유역면적 Catchment Area	취 수 량 Water Intake (m <sup>3</sup> /s)	높 이 Height (m)	길 이 Length (m)
<b>총 계</b>		<b>16</b>	<b>243.1</b>			<b>0.900</b>	<b>9.2</b>	<b>485</b>
<b>충 남</b>		<b>2</b>	<b>32.0</b>			<b>0.060</b>	<b>2.2</b>	<b>101</b>
연기·대금	1973	고바우	9.0	부 속	3,351.0	0.030	1.2	81
	1996	국촌	23.0	부 속	1,500.0	0.030	1.0	20
<b>전 북</b>		<b>2</b>	<b>136.6</b>			<b>0.340</b>	<b>4.1</b>	<b>225</b>
전주·완주	1958	덕진	40.8	주	8,892.0	0.080	3.1	88
	1959	이수	95.8	보 조	6,220.0	0.260	1.0	137
<b>경 북</b>		<b>4</b>	<b>74.5</b>			<b>0.500</b>	<b>1.6</b>	<b>134</b>
경 주	2003	양동	10.0	주	250.0	-	-	-
	2005	월산	6.0	주	1,500.0	-	-	-
	2006	서면	5.0	보 조	500.0	-	-	-
성 주	1959	관화	53.5	보 조	29,036.0	0.500	1.6	134
<b>경 남</b>		<b>8</b>	<b>-</b>			<b>-</b>	<b>1.3</b>	<b>24</b>
김해·양산	2002	대석1	-	주	-	-	-	-
	2002	대석중	-	주	-	-	-	-
	2002	신안하	-	주	-	-	-	-
	2003	대석3	-	주	-	-	-	-
	2003	일광제1	-	주	-	-	-	-
	2003	임기제2	-	주	-	-	-	-
울 산	2003	정자유사방지	-	부 속	-	-	1.3	24
창 념	2000	계성	-	부 속	-	-	-	-

물 폐 지 현 황  
Status of Irrigation Facilities

Area : ha

언 체 Body			용 수 로 Irrigation Canal				Province Name of District Office
조 절 문 비 Gate		형 식 Type	간 선 Main		지 선 Second		
규 격 Size (mxm)	런 No.of		토 공 EarthWorks (조/m)	공작물 Structures (개소)	토 공 EarthWorks (조/m)	공작물 Structures (개소)	
			-	-	-	-	- Total
			-	-	-	-	- Chungnam
		- 콘 크 리 트	-	-	-	-	- Yeongi · Daegeum
		- 콘 크 리 트	-	-	-	-	-
			-	-	-	-	- Jeonbuk
		- 콘 크 리 트	-	-	-	-	- Jeonju · Wanju
		- 콘 크 리 트	-	-	-	-	-
			-	-	-	-	- Gyeongbuk
			-	-	-	-	- Gyeongju
			-	-	-	-	-
		- 콘 크 리 트	-	-	-	-	- Seongju
			-	-	-	-	- Gyeongnam
			-	-	-	-	- Gimhae · Yangsan
			-	-	-	-	-
			-	-	-	-	-
			-	-	-	-	-
			-	-	-	-	-
		- 콘 크 리 트	-	-	-	-	- Ulsan
			-	-	-	-	- Changnyeong

22. 수 리 시 설  
Withdrawals and Inactivated

단위: 헥타아르 (4) 집수암거 Infiltration Gallery

시 도 지 사 명	수원공명 Name of Facilites	수혜면적 Benefitted Area	시설구분 Irrigation Source	유역면적 Catchment Area	집 수 량 Catchment Discharge (m <sup>3</sup> /day)	관 체	
						관 경 Pipe Diameter (mm)	깊 이 Depth (m)
<b>총 계</b>	<b>2</b>	<b>46.0</b>			<b>578</b>		
<b>강 원</b>	<b>1</b>	<b>38.0</b>			<b>578</b>		
영 북	백촌	38.0	부 속	2,605.0	578	150	10.0
<b>경 남</b>	<b>1</b>	<b>8.0</b>			<b>-</b>		
울 산	하보	8.0	보 조	94.0	-	600	5.0

물 폐 지 현 황  
Status of Irrigation Facilities

Area : ha

Pipe Line 길 이 Length (m)	양 수 기 Pump		채수량 Pumpage (m <sup>3</sup> /day)	용 수 로 Irrigation Canal				Province Name of District Office
	펌프구경 Pump Dia (mm)	원동기 동력수 Engine (kw)		간 선 Main		지 선 Second		
				토 공 EarthWorks (조/m)	공작물 Structures (개소)	토 공 EarthWorks (조/m)	공작물 Structures (개소)	
<b>130</b>		<b>23</b>	<b>5,780</b>	-	-	-	-	<b>Total</b>
<b>100</b>		<b>22</b>	<b>5,780</b>	-	-	-	-	<b>Gangwon</b>
100	150	22	5,780	-	-	-	-	Yeongbuk
<b>30</b>		<b>1</b>	<b>-</b>	-	-	-	-	<b>Gyeongnam</b>
30	1	1	-	-	-	-	-	Ulsan

22. 수 리 시 설  
Withdrawals and Inactivated

단위: 헥타아르 (5) 관정 Tube well

시 도	지사명	수원공명	수혜면적	시설구분	종 류	채수량	심 도
Province	Project Source	Name of Facilites	Benefitted Area	Irrigation Source	Type	Amount Of Water Attained (m <sup>3</sup> /day)	Depth (m)
<b>총 계</b>		<b>30</b>	<b>101.8</b>			<b>12,669</b>	
<b>Total</b>							
<b>경 기</b>		<b>1</b>	<b>3.0</b>			<b>145</b>	
<b>Gyeonggi</b>							
	화성·수원 Hwaseong·Suwon	팔곡1	3.0	보 조	암 반	145	80
<b>강 원</b>		<b>12</b>	<b>45.5</b>			<b>7,749</b>	
<b>Gangwon</b>							
	강 릉 Gangneung	교가2	4.1	보 조	층 적	611	9
		교가3	3.5	보 조	층 적	522	7
		교가5	5.1	보 조	층 적	753	9
		교가6	3.5	보 조	층 적	669	5
		교가7	6.7	보 조	층 적	1,012	9
		교가8	4.0	보 조	층 적	431	7
		동덕2	5.7	보 조	층 적	860	8
		동덕3	3.8	보 조	층 적	570	10
		동덕10	1.4	보 조	암 반	270	11
		교가4	1.6	보 조	층 적	1,012	9
	영 북 Yeongbuk	4가3	1.1	보 조	층 적	215	8
		5가3	5.0	보 조	층 적	824	9
<b>충 북</b>		<b>1</b>	<b>-</b>			<b>295</b>	
<b>Chungbuk</b>							
	음 성 Eumseong	팔성2	-	부 속	암 반	295	112
<b>충 남</b>		<b>8</b>	<b>18.8</b>			<b>1,890</b>	
<b>Chungnam</b>							
	연기·대금 Yeongi-Daegum	관저	3.0	부 속	암 반	253	100
		새터	1.0	보 조	암 반	120	125
		솔고개	1.6	보 조	암 반	120	100
		합강1	2.5	부 속	암 반	253	80
		합강2	2.0	부 속	암 반	354	99
	공 주 Gongju	태산	4.8	보 조	층 적	-	2
		용현3	1.9	보 조	층 적	293	6
		송정	2.0	보 조	층 적	497	6
<b>경 북</b>		<b>6</b>	<b>18.5</b>			<b>2,100</b>	
<b>Gyeongbuk</b>							
	영덕·울진 Yeongdeok-Uljin	오곡	3.0	보 조	암 반	250	120

물 폐 지 현 황  
Status of Irrigation Facilities

Area : ha

시 도	지사명	수원공명	수혜면적	시설구분	종 류	채수량	심 도
Province	Project Source	Name of Facilites	Benefitted Area	Irrigation Source	Type	Amount Of Water Attained (m <sup>3</sup> /day)	Depth (m)
	포 항	삼정2	3.0	보 조	암 반	250	154
	Pohang	강사4	3.0	보 조	암 반	300	110
	경 산	백천	3.0	보 조	암 반	600	94
	Gyeongsan						
	고 령	월산	3.5	보 조	암 반	400	85
	Goryeong	속리	3.0	보 조	암 반	300	70
<b>경 남</b>		<b>2</b>	<b>16.0</b>			<b>490</b>	
<b>Gyeongnam</b>							
	울 산	진골	12.0	보 조	암 반	140	110
	Ulsan	한들	4.0	보 조	암 반	350	65



### 23. 밭기반정비 Completion Status of

단위:면적...헥타아르 가. 총괄 Summary

시 도	지구수 No. of Project Unit	면적 Area	총사업비 Project Cost			농도 Rural Road				용수로		
			계 Total	국고보조금 Government Subsidy	지방비 Local Government Subsidy	진입로 Access Road		농로 Farm Road		간선 Main		
						폭 Width (m)	연장 Length (m)	폭 Width (m)	연장 Length (m)	토공 Earth-Works (조/m)	공작물 Structures	
											연장 Length (m)	개소 Place
<b>2 0 0 7</b>	<b>56</b>	<b>1,935.6</b>	<b>48,015,505</b>	<b>33,916,595</b>	<b>14,098,910</b>	<b>9</b>	<b>3,537</b>	<b>175</b>	<b>178,018</b>	<b>699/16,803</b>	<b>8,808</b>	<b>6</b>
서울특별시	-	-	-	-	-	-	-	-	-	-	-	-
부산광역시	-	-	-	-	-	-	-	-	-	-	-	-
대구광역시	-	-	-	-	-	-	-	-	-	-	-	-
인천광역시	-	-	-	-	-	-	-	-	-	-	-	-
광주광역시	-	-	-	-	-	-	-	-	-	-	-	-
대전광역시	-	-	-	-	-	-	-	-	-	-	-	-
울산광역시	-	-	-	-	-	-	-	-	-	-	-	-
경기도	-	-	-	-	-	-	-	-	-	-	-	-
강원도	4	234.0	5,277,695	4,222,159	1,055,536	-	-	9	20,537	-	5,770	-
충청북도	2	61.0	1,789,362	1,145,000	644,362	-	-	6	5,305	-	-	-
충청남도	2	120.0	3,214,000	1,044,000	2,170,000	-	-	6	9,951	-	-	-
전라북도	7	231.0	5,387,463	4,309,947	1,077,516	3	3,230	20	14,207	653/1,306	-	-
전라남도	9	393.3	9,886,660	6,660,308	3,226,352	-	-	31	38,664	-	975	2
경상북도	30	886.3	21,975,210	16,147,088	5,828,122	6	307	97	86,521	46/15,497	2,063	4
경상남도	2	10.0	485,115	388,093	97,022	-	-	6	2,833	-	-	-
제주특별자치도	-	-	-	-	-	-	-	-	-	-	-	-

주 : 사업비는 당해연도 준공지구의 전체 사업기간의 총사업비임

### 사업준공현황 Upland Improvement Projects

Unit : Area ..... ha  
Cost ..... 1,000Won

Irrigation Canal			배수로 Drainage Canal						관정 Tube Well		Province
지선 Second			간선 Main			지선 Second			관정수 No. of Tube Well	관개면적 Irrigated Area	
토공 Earth-Works (조/m)	공작물 Structures		토공 Earth-Works (조/m)	공작물 Structures		토공 Earth-Works (조/m)	공작물 Structures				
	연장 Length (m)	개소 Place		연장 Length (m)	개소 Place		연장 Length (m)	개소 Place			
<b>1/41</b>	<b>24,612</b>	<b>138</b>	<b>20/4,727</b>	<b>28,702</b>	<b>274</b>	<b>30/8,688</b>	<b>28,143</b>	<b>2,801</b>	<b>47</b>	<b>754.2</b>	<b>2 0 0 7</b>
-	-	-	-	-	-	-	-	-	-	-	Seoul-teukbyeolsi
-	-	-	-	-	-	-	-	-	-	-	Busan-gwangyeoksi
-	-	-	-	-	-	-	-	-	-	-	Daegu-gwangyeoksi
-	-	-	-	-	-	-	-	-	-	-	Incheon-gwangyeoksi
-	-	-	-	-	-	-	-	-	2	10.0	Gwangju-gwangyeoksi
-	-	-	-	-	-	-	-	-	-	-	Daejeon-gwangyeoksi
-	-	-	-	-	-	-	-	-	-	-	Ulsan-gwangyeoksi
-	-	-	-	-	-	-	-	-	-	-	Gyeonggi-do
-	-	-	-	5,506	136	-	602	842	-	-	Gangwon-do
-	7,051	14	-	-	-	-	112	1	11	143.3	Chungcheongbuk-do
-	-	-	-	11,756	82	-	-	-	6	25.0	Chungcheongnam-do
-	10,377	35	-	-	-	-	-	-	5	69.0	Jeollabuk-do
-	-	-	-	6,056	30	-	5,158	1,287	-	-	Jeollanam-do
1/41	7,121	87	20/4,727	5,384	26	30/8,688	22,271	671	23	506.9	Gyeongsangbuk-do
-	63	2	-	-	-	-	-	-	-	-	Gyeongsangnam-do
-	-	-	-	-	-	-	-	-	-	-	Jejuteukbyeoljachi-do

Note : The project cost is the summation of the whole project period finalized in that year.

### 23. 밭기반정비 Completion Status of

단위:면적...헥타아르 나. 밭기반정비사업 Upland Improvement Projects

시 도	시 군	지 구 명	인가년월일	공사기간	준공면적 Completed Area			사 업 비 Project Cost			농 도	
					계	답	전	계	국고보조금	지 방 비	진입로 Access Road	
											폭 Width (m)	연 장 Length (m)
<b>총 계</b>		<b>56</b>			<b>1,935.6</b>	<b>78.0</b>	<b>1,857.6</b>	<b>48,015,505</b>	<b>33,916,595</b>	<b>14,098,910</b>	-	<b>3,537</b>
<b>Total</b>												
<b>강 원 도</b>		<b>4</b>			<b>234.0</b>	-	<b>234.0</b>	<b>5,277,695</b>	<b>4,222,159</b>	<b>1,055,536</b>	-	-
<b>Gangwon-do</b>												
	삼척시	어리	2006.12.08	2006.12.29~ 2007.12.24	72.0	-	72.0	1,524,600	1,219,680	304,920	-	-
	횡성군	영랑	2006.12.29	2007.02.22~ 2007.11.23	60.0	-	60.0	1,777,438	1,421,950	355,488	-	-
	우천		2006.12.17	2007.09.01~ 2007.12.31	30.0	-	30.0	146,137	116,909	29,228	-	-
	정선군	절골	2006.12.05	2006.12.29~ 2007.12.10	72.0	-	72.0	1,829,520	1,463,620	365,900	-	-
<b>충청북도</b>		<b>2</b>			<b>61.0</b>	-	<b>61.0</b>	<b>1,789,362</b>	<b>1,145,000</b>	<b>644,362</b>	-	-
<b>Chungcheongbuk-do</b>												
	괴산군	후평	2005.06.11	2005.12.19~ 2007.06.03	30.0	-	30.0	900,000	610,000	290,000	-	-
	단양군	새마을2	2005.11.21	2007.05.03~ 2007.12.10	31.0	-	31.0	889,362	535,000	354,362	-	-
<b>충청남도</b>		<b>2</b>			<b>120.0</b>	-	<b>120.0</b>	<b>3,214,000</b>	<b>1,044,000</b>	<b>2,170,000</b>	-	-
<b>Chungcheongnam-do</b>												
	예산군	상봉	2006.11.24	2006.11.24~ 2007.12.16	69.0	-	69.0	1,787,000	500,000	1,287,000	-	-
	재탈		2006.11.24	2006.11.24~ 2007.12.12	51.0	-	51.0	1,427,000	544,000	883,000	-	-
<b>전라북도</b>		<b>7</b>			<b>231.0</b>	<b>70.0</b>	<b>161.0</b>	<b>5,387,463</b>	<b>4,309,947</b>	<b>1,077,516</b>	-	<b>3,230</b>
<b>Jeollabuk-do</b>												
	정읍시	서산	2006.12.19	2007.03.12~ 2007.07.23	35.0	-	35.0	762,500	610,000	152,500	-	-
	무주군	갈마	2007.01.29	2007.02.28~ 2007.10.06	30.0	-	30.0	995,495	796,397	199,098	-	-
	서대		2006.04.28	2006.05.30~ 2007.01.04	40.0	40.0	-	1,017,530	814,000	203,530	-	-
	은고		2006.04.28	2006.05.29~ 2007.01.03	30.0	30.0	-	761,000	608,800	152,200	-	-

### 사업준공현황 Upland Improvement Projects

Unit : Area ..... ha Cost ..... 1,000Won

Rural Road		구 획 크 기	용 수 로 Irrigation Canal						배 수 로 Drainage Canal						사업구분
농 로 Farm Road			간 선 Main			지 선 Second			간 선 Main			지 선 Second			
폭 Width (m)	연 장 Length (m)		토 공 Earth-Works (조/m)	연 장 Length (m)	개 소 Place	토 공 Earth-Works (조/m)	연 장 Length (m)	개 소 Place	토 공 Earth-Works (조/m)	연 장 Length (m)	개 소 Place	토 공 Earth-Works (조/m)	연 장 Length (m)	개 소 Place	
		178,018	699/16,803	8,808	6	14,977	24,612	138	428,319	28,702	274	442,430	28,143	2,801	
		20,537	-	5,770	-	-	-	-	5,506	136	-	602	842		
		3	9,295	-	-	-	-	-	2,526	32	-	592	8	배수개선병행사업	
		3	3,121	-	5,770	-	-	-	2,978	-	-	-	-	민간인자력개발	
		-	-	-	-	-	-	-	-	-	-	-	-	민간인자력개발	
		3	8,121	-	-	-	-	-	2	104	-	10	834	단독사업	
		3	1,505	-	-	-	7,051	14	-	-	-	-	-	농업용수병행사업	
		3	3,800	-	-	-	-	-	-	-	-	112	1	농업용수병행사업	
		3	5,352	-	-	-	-	-	3,860	17	-	-	-	단독사업	
		3	4,599	-	-	-	-	-	7,896	65	-	-	-	단독사업	
		3	691	100x350	-	-	-	-	-	-	-	-	-	농업용수	
		4	3,370	-	-	-	-	-	-	-	-	-	-	농업용수병행사업	
		3	2,881	-	-	-	3,887	15	-	-	-	-	-	농업용수병행사업	
		-	561	-	-	-	6,490	20	-	-	-	-	-	농업용수병행사업	

### 23. 밭기반정비 Completion Status of

단위:면적...헥타아르  
금액.....천원

시도 Province	시군 Si and Gun	지구명 Name of Project Unit	인가년월일 Date of Establishment Authorized	공사기간 Construction Period	준공면적 Completed Area			사업비 Project Cost			농도	
					계 Total	답 Paddy Field	전 Upland	계 Total	국고보조금 Government Subsidy	지방비 Local Government Subsidy	진입로 Access Road	
											폭 Width (m)	연장 Length (m)
	장수군 Jangsu-gun	음신	2006.10.25	2006.11.03~ 2007.08.20	20.0	-	20.0	46,918	37,534	9,384	-	-
	임실군 Imsil-gun	회문	2006.11.24	2006.12.27~ 2007.10.26	49.0	-	49.0	1,245,000	996,000	249,000	3	3,230
	부안군 Buan-gun	소주	2006.06.26	2006.12.01~ 2007.05.25	27.0	-	27.0	559,020	447,216	111,804	-	-
<b>전라남도</b> <b>Jeollanam-do</b>	<b>9</b>				<b>393.3</b>	<b>-</b>	<b>393.3</b>	<b>9,886,660</b>	<b>6,660,308</b>	<b>3,226,352</b>	<b>-</b>	<b>-</b>
	강진군 Gangjin-gun	대월	2006.11.08	2006.12.08~ 2007.11.30	38.2	-	38.2	970,662	348,445	622,217	-	-
	해남군 Haenam-gun	계곡사정	2006.11.08	2006.11.28~ 2007.11.30	60.0	-	60.0	1,372,000	949,000	423,000	-	-
		삼산평화	2006.11.08	2006.11.28~ 2007.11.30	35.0	-	35.0	554,246	554,000	246	-	-
	영암군 Yeongam-gun	부평	2006.12.01	2006.12.27~ 2007.10.23	69.1	-	69.1	1,673,000	1,254,665	418,335	-	-
		영호	2006.12.01	2006.12.27~ 2007.10.22	63.9	-	63.9	1,649,000	1,148,959	500,041	-	-
	완도군 Wando-gun	덕암	2006.11.10	2006.12.20~ 2007.12.14	33.9	-	33.9	1,131,985	765,357	366,628	-	-
		용항	2006.11.10	2006.12.21~ 2007.12.28	30.6	-	30.6	936,870	569,829	367,041	-	-
		청계	2006.11.10	2006.12.20~ 2007.11.21	30.3	-	30.3	957,012	631,279	325,733	-	-
	진도군 Jindo-gun	나리(죽전)	2006.11.08	2006.12.19~ 2007.12.19	32.3	-	32.3	641,885	438,774	203,111	-	-
<b>경상북도</b> <b>Gyeongsangbuk-do</b>	<b>30</b>				<b>886.3</b>	<b>8.0</b>	<b>878.3</b>	<b>21,975,210</b>	<b>16,147,088</b>	<b>5,828,122</b>	<b>-</b>	<b>307</b>
	안동시 Andong-si	고평	2006.12.22	2006.12.29~ 2007.05.08	25.0	-	25.0	635,250	508,200	127,050	-	-
		소정	2006.12.22	2007.03.12~ 2007.09.09	25.0	-	25.0	635,250	508,200	127,050	-	-
	영주시 Yeongju-si	남철	2006.12.28	2006.12.31~ 2007.08.27	30.0	-	30.0	868,470	499,000	369,470	-	-

### 사업준공현황 Upland Improvement Projects

Unit : Area ..... ha  
Cost ..... 1,000Won

Rural Road		구획크기 Block Size (mxm)	용수로 Irrigation Canal						배수로 Drainage Canal						사업구분 Project Source	
농로 Farm Road			간선 Main			지선 Second			간선 Main			지선 Second				
폭 Width (m)	연장 Length (m)		토공 Earth-Works (조/m)	연장 Length (m)	개소 Place	토공 Earth-Works (조/m)	연장 Length (m)	개소 Place	토공 Earth-Works (조/m)	연장 Length (m)	개소 Place	토공 Earth-Works (조/m)	연장 Length (m)	개소 Place		
3	2,955		-	-	-	-	-	-	-	-	-	-	-	-	-	단독사업
4	1,815	50×50	653	1,306	-	-	-	-	-	-	-	-	-	-	-	중규모병행사업
3	1,934		-	-	-	-	-	-	-	-	-	-	-	-	-	단독사업
<b>38,664</b>			<b>-</b>	<b>975</b>	<b>2</b>	<b>-</b>	<b>-</b>	<b>-</b>	<b>-</b>	<b>6,056</b>	<b>30</b>	<b>-</b>	<b>5,158</b>	<b>1,287</b>		
4	4,463		-	-	-	-	-	-	-	-	-	-	3	1,224	단독사업	
3	5,647		-	-	-	-	-	-	-	-	-	-	2,249	15	단독사업	
3	2,964		-	-	-	-	-	-	-	-	-	-	1,449	12	단독사업	
4	6,903		-	380	1	-	-	-	-	1,239	5	-	-	-	농업용수병행사업	
4	4,815		-	595	1	-	-	-	-	532	1	-	-	-	농업용수병행사업	
4	5,488		-	-	-	-	-	-	-	2,753	18	-	-	-	단독사업	
3	3,176		-	-	-	-	-	-	-	-	-	-	1,457	36	단독사업	
3	2,701		-	-	-	-	-	-	-	491	3	-	-	-	단독사업	
3	2,507		-	-	-	-	-	-	-	1,041	3	-	-	-	기타	
<b>86,521</b>			<b>46/15,497</b>	<b>2,063</b>	<b>4</b>	<b>14,977</b>	<b>7,121</b>	<b>87</b>	<b>428,319</b>	<b>5,384</b>	<b>26</b>	<b>442,430</b>	<b>22,271</b>	<b>671</b>		
3	1,188		-	-	-	-	-	-	-	-	-	-	-	-	단독사업	
3	1,981		-	-	-	-	-	-	-	-	-	-	-	-	단독사업	
4	3,235		-	-	-	-	-	-	-	-	-	-	1,191	3	단독사업	

23. 밭기반정비  
Completion Status of

단위:면적...헥타아르  
금액.....천원

시도 Province	시군 Si and Gun	지구명 Name of Project Unit	인가년월일 Date of Establishment Authorized	공사기간 Construction Period	준공면적 Completed Area			사업비 Project Cost			농도	
					계 Total	답 Paddy Field	전 Upland	계 Total	국고보조금 Government Subsidy	지방비 Local Government Subsidy	진입로 Access Road	
											폭 Width (m)	연장 Length (m)
		석교	2006.12.28	2006.12.31~ 2007.07.19	35.0	-	35.0	960,094	582,000	378,094	-	-
		신천	2006.12.28	2006.12.31~ 2007.07.27	35.0	-	35.0	964,152	582,000	382,152	-	-
		저술	2006.12.28	2006.12.31~ 2007.11.26	10.0	-	10.0	348,469	166,000	182,469	-	-
	영천시 Yeongcheon-si	칠백	2006.12.22	2007.02.01~ 2007.12.21	20.0	8.0	12.0	545,000	406,000	139,000	-	-
	상주시 Sangju-si	마공	2006.11.28	2007.02.07~ 2007.12.06	40.0	-	40.0	1,017,000	813,120	203,880	-	-
		화산	2006.12.28	2007.02.07~ 2007.12.21	40.0	-	40.0	1,017,000	813,120	203,880	-	-
	문경시 Mungyeong-si	선암	2003.11.27	2007.02.13~ 2007.12.07	26.0	-	26.0	581,000	477,000	104,000	-	-
		중평	2006.12.24	2007.02.13~ 2007.12.28	30.0	-	30.0	670,000	550,000	120,000	-	-
	군위군 Gunwi-gun	갯벌	2006.12.04	2007.01.30~ 2007.10.22	45.0	-	45.0	1,143,450	914,760	228,690	-	-
		내의	2006.12.04	2007.01.30~ 2007.07.27	13.5	-	13.5	330,330	264,264	66,066	-	-
		서군	2006.12.04	2007.01.30~ 2007.07.27	32.0	-	32.0	813,120	650,496	162,624	-	-
		연곡	2006.12.04	2007.01.30~ 2007.07.27	20.5	-	20.5	533,610	426,888	106,722	-	-
	의성군 Uiseong-gun	신리	2006.12.22	2007.01.19~ 2007.09.12	71.0	-	71.0	1,271,200	993,000	278,200	-	-
		실업	2006.12.22	2007.01.19~ 2007.09.28	49.0	-	49.0	879,515	686,000	193,515	-	-
		장림	2006.12.22	2007.01.19~ 2007.08.16	52.0	-	52.0	930,200	727,000	203,200	-	-
	청송군 Cheongsong-gun	거재들	2006.12.06	2006.12.06~ 2007.07.05	12.9	-	12.9	391,000	262,000	129,000	3	132
		황새두들	2006.12.10	2006.12.11~ 2007.09.27	41.9	-	41.9	1,260,000	852,000	408,000	3	175

사업준공현황  
Upland Improvement Projects

Unit : Area ..... ha  
Cost ..... 1,000Won

Rural Road		구획크기 Block Size (m <sup>2</sup> )	용수로 Irrigation Canal						배수로 Drainage Canal						사업구분 Project Source		
농로 Farm Road			간선 Main			지선 Second			간선 Main			지선 Second					
폭 Width (m)	연장 Length (m)		토공 Earth-Works (조/m)	연장 Length (m)	개소 Place	토공 Earth-Works (조/m)	연장 Length (m)	개소 Place	토공 Earth-Works (조/m)	연장 Length (m)	개소 Place	토공 Earth-Works (조/m)	연장 Length (m)	개소 Place			
4	3,538		-	-	-	-	-	-	-	-	-	-	-	2,648	6	단독사업	
4	3,961		-	-	-	-	-	-	-	-	-	-	-	1,499	3	단독사업	
4	1,059		-	-	-	-	-	-	-	-	-	-	-	994	3	단독사업	
4	1,712		-	-	-	14,977	1	41	-	-	-	-	-	485,680	4	570	단독사업
4	3,927		-	532	2	-	3,297	15	-	96	1	-	-	1,076	12	단독사업	
4	4,029		-	1,531	2	-	2,917	7	-	118	2	-	-	662	10	단독사업	
3	5,548		-	-	-	-	-	-	-	-	-	-	-	3,368	17	민간인자력개발	
3	3,553		-	-	-	-	-	-	-	-	-	-	-	3,006	17	민간인자력개발	
3	2,473		-604,338	-	-	-	-	-	-	-	-	-	-	-	-	단독사업	
3	238		-516,114	-	-	-	-	-	-	-	-	-	-	-	-	단독사업	
3	2,532		31,627	-	-	-	-	-	-	-	-	-	-	-	-	단독사업	
3	897		-445,348	-	-	-	-	-	-	-	-	-	-	-	-	단독사업	
3	9,721		-	-	-	-	906	24	-	-	-	-	-	407	7	농업용수병행사업	
3	7,705		-	-	-	-	-	-	-	-	-	-	-	54	1	농업용수병행사업	
3	7,559		-	-	-	-	-	-	-	-	-	-	-	848	6	농업용수병행사업	
3	293		-	-	-	-	-	-	-	-	-	-	-	-	-	단독사업	
3	853		-	-	-	-	-	-	-	633	4	-	-	-	-	단독사업	



23. 밭기반정비  
Completion Status of

단위:면적...헥타아르 다. 발용수개발사업(관정) Irrigation Water of Upland Development Projects(Tube Well)  
액.....천원

시도	시군	수원공명	관개면적 Irrigation Area			사업비 Project Cost				시설구분	직경	채수량	심도
			계	전	답	계	국고보조금	지방비	기타				
Province	Si and Gun	Name of Facilities	Total	Upland	Paddy Field	Total	Government Subsidy	Local Government Subsidy	Others	Irrigation Source	Diameter (mm)	Amount Of Water Attained (m <sup>3</sup> /s)	Depth (m)
<b>총계</b>		<b>47</b>	<b>754.2</b>	<b>712.2</b>	<b>42.0</b>	<b>2,731,760</b>	<b>1,903,838</b>	<b>827,922</b>	-		-	-	-
<b>Total</b>													
<b>광주광역시</b>		<b>2</b>	<b>10.0</b>	-	<b>10.0</b>	-	-	-	-		-	-	-
<b>Gwangju-gwangyeoksi</b>													
남구	관정	관정	5.0	-	5.0	-	-	-	-	암반	250	150.000	114
Nam-gu	관정	관정	5.0	-	5.0	-	-	-	-	암반	250	150.000	120
<b>충청북도</b>		<b>11</b>	<b>143.3</b>	<b>135.3</b>	<b>8.0</b>	<b>1,237,301</b>	<b>849,014</b>	<b>388,287</b>	-		-	-	-
<b>Chungcheongbuk-do</b>													
충주시	수원	수원	16.0	16.0	-	88,040	52,471	35,569	-	암반	250	180.000	500
Chungju-si	탄동	탄동	7.1	7.1	-	31,530	18,792	12,738	-	암반	250	120.000	290
	소용골	소용골	5.2	5.2	-	31,530	18,792	12,738	-	암반	250	80.000	250
영동군	오정1	오정1	10.0	7.0	3.0	32,067	25,653	6,414	-	암반	250	100.000	150
Yeongdong-gun	오정2	오정2	20.0	18.0	2.0	32,067	25,653	6,414	-	암반	250	200.000	160
	오정3	오정3	21.0	18.0	3.0	32,067	25,653	6,414	-	암반	250	200.000	100
괴산군	후평1	후평1	10.0	10.0	-	300,000	200,000	100,000	-	암반	250	250.000	70
Goesan-gun	후평2	후평2	10.0	10.0	-	300,000	200,000	100,000	-	암반	250	200.000	70
	후평3	후평3	10.0	10.0	-	300,000	210,000	90,000	-	암반	250	200.000	70
단양군	원-6-12	원-6-12	31.0	31.0	-	40,000	32,000	8,000	-	암반	50	170.000	154
Danyang-gun	전-6-14	전-6-14	3.0	3.0	-	50,000	40,000	10,000	-	암반	40	100.000	170
<b>충청남도</b>		<b>6</b>	<b>25.0</b>	<b>1.0</b>	<b>24.0</b>	<b>192,259</b>	<b>28,904</b>	<b>163,355</b>	-		-	-	-
<b>Chungcheongnam-do</b>													
논산시	강청	강청	5.0	-	5.0	36,129	28,904	7,225	-	암반	50	240.000	85
Nonsan-si	덕암	덕암	5.0	-	5.0	36,130	-	36,130	-	암반	50	150.000	80
부여군	가곡	가곡	4.0	-	4.0	30,000	-	30,000	-	층적	250	0.002	150
Buyeo-gun	북고	북고	4.0	1.0	3.0	30,000	-	30,000	-	층적	250	0.002	150
	운치	운치	4.0	-	4.0	30,000	-	30,000	-	층적	250	0.002	150
	현미	현미	3.0	-	3.0	30,000	-	30,000	-	층적	250	0.002	150
<b>전라북도</b>		<b>5</b>	<b>69.0</b>	<b>69.0</b>	-	<b>255,520</b>	<b>204,416</b>	<b>51,104</b>	-		-	-	-
<b>Jeollabuk-do</b>													
장수군	신전	신전	20.0	20.0	-	15,520	12,416	3,104	-	층적	150	180.000	100
Jangsu-gun	회문	회문	10.0	10.0	-	60,000	48,000	12,000	-	암반	200	200.000	115
임실군	회문	회문	14.0	14.0	-	60,000	48,000	12,000	-	암반	200	280.000	130
Imsil-gun	회문	회문	12.0	12.0	-	60,000	48,000	12,000	-	암반	200	300.000	110
	회문	회문	13.0	13.0	-	60,000	48,000	12,000	-	암반	200	350.000	120

사업준공현황  
Upland Improvement Projects

Unit : Area ..... ha  
Cost ..... 1,000Won

시도	시군	수원공명	관개면적 Irrigation Area			사업비 Project Cost				시설구분	직경	채수량	심도
			계	전	답	계	국고보조금	지방비	기타				
Province	Si and Gun	Name of Facilities	Total	Upland	Paddy Field	Total	Government Subsidy	Local Government Subsidy	Others	Irrigation Source	Diameter (mm)	Amount Of Water Attained (m <sup>3</sup> /s)	Depth (m)
<b>경상북도</b>		<b>23</b>	<b>506.9</b>	<b>506.9</b>	-	<b>1,046,680</b>	<b>821,504</b>	<b>225,176</b>	-		-	-	-
<b>Gyeongsangbuk-do</b>													
안동시	고평	고평	25.0	25.0	-	44,900	35,920	8,980	-	암반	250	0.001	270
Andong-si	소정	소정	25.0	25.0	-	44,900	35,920	8,980	-	암반	250	0.001	250
영주시	남절	남절	5.0	5.0	-	80,000	60,000	20,000	-	암반	250	230.000	170
Yeongju-si	석교	석교	5.0	5.0	-	80,000	60,000	20,000	-	암반	250	250.000	150
	신천	신천	5.0	5.0	-	80,000	60,000	20,000	-	암반	250	250.000	150
	저술	저술	5.0	5.0	-	80,000	60,000	20,000	-	암반	250	250.000	150
상주시	4-151	4-151	15.0	15.0	-	50,000	40,000	10,000	-	암반	250	0.004	110
Sangju-si	4-152	4-152	15.0	15.0	-	50,000	40,000	10,000	-	암반	250	0.002	210
	4-153	4-153	15.0	15.0	-	50,000	40,000	10,000	-	암반	250	0.004	160
	4-154	4-154	15.0	15.0	-	50,000	40,000	10,000	-	암반	250	0.002	250
	4-155	4-155	15.0	15.0	-	50,000	40,000	10,000	-	암반	250	0.003	150
	4-156	4-156	15.0	15.0	-	50,000	40,000	10,000	-	암반	250	0.004	150
군위군	갯벌	갯벌	22.5	22.5	-	34,800	27,840	6,960	-	암반	200	300.000	150
Gunwi-gun	갯벌	갯벌	22.5	22.5	-	34,800	27,840	6,960	-	암반	200	300.000	167
	내의	내의	13.5	13.5	-	24,050	19,240	4,810	-	암반	200	260.000	150
	서군	서군	32.0	32.0	-	35,900	28,720	7,180	-	암반	200	200.000	286
	연곡	연곡	20.5	20.5	-	27,330	22,024	5,306	-	암반	200	260.000	150
의성군	신리	신리	71.0	71.0	-	60,000	48,000	12,000	-	암반	250	-	95
Uiseong-gun	장림	장림	52.0	52.0	-	120,000	96,000	24,000	-	암반	250	-	110
청송군	거재들	거재들	12.9	12.9	-	-	-	-	-	암반	50	3.200	88
Cheongsong-gun	황새두들지구	황새두들지구	41.9	41.9	-	-	-	-	-	암반	65	3.500	91
봉화군	관석	관석	30.5	30.5	-	-	-	-	-	암반	250	0.003	120
Bonghwa-gun	은평	은평	27.6	27.6	-	-	-	-	-	암반	250	0.003	120

부 록

APPENDIX

IV

# 농업생산기반정비사업 연혁

## History of Agricultural Land and Water Development Projects

시 대	연 대	주 요 사 항	시 대	연 대	주 요 사 항
삼국시대	100년대까지		고려·명종 18	1195.	◦ 상주에 공집제 축조
백제·다루 6	33. 2.	◦ 남부의 주·군에서 도작 시작 (삼국사기 첫 도작기록)	고려·고종 22	1200년대 1235.	◦ 강화에 연안제방 축조 - 1231 몽고침입으로 1232개경에서 강화로 천도(1292) - 1235 제3차 몽고침입시 해상방어용으로 연안 제방 축조함<몽고침입 30년 전쟁(1231~1259)>
신라·일성11 (계림)	100년대 144. 2.	◦ 모든·군의 제방을 수축하여 전답을 개척.	고려·고종 40	1253.	◦ 강화에 간척제방 축조(군량확보책).
백제·구수 9	200년대 222. 2.	◦ 유사에게 명하여 제방을 수축	고려·고종 43	1256. 3.	◦ 강화도내 제포, 와포, 초포, 리포에 계언을 축조.
백제·고이 9	242. 2.	◦ 국인에게 명하여 남택에 벼를 심음	고려·공민 11	1300년대 1362.	◦ 백문보에 의해 수차 전래됨)
신라·홀해 21	300년대 330.	◦ 벽골제를 축조 제장 1800보 (김제) ※ <당시 백제의 영역인 벽골제에 신라가 계언을 쌓을 수 없었을 것이므로 이는 홀해왕과 동대인 백제 비류왕대의 것으로 추정됨>	고려·태조 4	1300년대 1395. 7.	◦ 정분의 진언에 따라 전국 주, 부, 군, 현에 권농관을 배치하고 계언을 수축케 함.
신라·눌지 13	400년대 429.	◦ 시제를 축조, 제장 2,170보	태종 13	1400년대 1413. 10.	◦ 행정구역을 8도로 정하고 군, 현을 개정
신라·지증 3	500년대 502.	◦ 우경법 사용	태종 15	1415. 8.	◦ 벽골제 수축.
백제·무령 10	510. 1.	◦ 제방을 수축하여 유민을 정착케 함	세종 1	1419. 2.	◦ 놀제수축(고부) 정전법 실시: 전라감사 이안우가 놀제 몽리지 만여월에 실시.
신라·법흥 18	531. 3.	◦ 유사에게 명하여 제방을 수축	세종 2	1420.	◦ 평안도에 수전경작 보급
통일신라시대	600년대		세종 2	1429. 12.	◦ 박서생에 의해 왜수차 전래
신라·신문 7	687. 5.	◦ 문무관에 대한 직전제 제정	세종 23	1441. 8.	◦ 측우기를 비치하고 양수표를 설치
신라·원성 6	700년대 790. 1.	◦ 벽골제를 증축, 전주등 7주인을 동원	세종 24	1442. 5.	◦ 측우제도를 상세히 제정.
신라·현덕 2	800년대 810. 2.	◦ 왕이 친히 신궁에 제사하고 사자를 보내어 국내 제방을 수축	세조 1	1455. 9.	◦ 판적사 낭관으로 하여금 계언사를 전담케 함.
신라·현안 3	859.	◦ 제방을 수리하고 농사를 권장	성종 4	1473. 4.	◦ 영사 홍윤성의 계청에 의하여 합덕제 수축
고려시대	900년대		성종 5	1474. 7.	◦ 연안 남대지를 수축할 것을 의정
고려·광종 24	973. 12.	◦ 목은밭을 개간 경작함에 따르는 수조법 제정. (개간에 주력)	성종 7	1476.	◦ 각도 계언 대수축
고려·문종 23	1000년대 1069. 7.	◦ 양전보수법 제정.	성종 16	1485. 10.	◦ 천방사업을 널리 추진할 것을 의정하고 1485. 10.15 그 취지를 각도에 하달.
고려·인종 21	1100년대 1143.	◦ 각주 제방을 수축	성종 19	1488. 1.	◦ 이세좌의 계청에 따라 계언의 수축은 관찰사가 먼저 착공하고 뒤에 계문하
고려·인종 24	1146. 3.	◦ 무언에 따라 벽제를 결괴시킴			도록 하여 계언사의 허가에 시일이 요
고려·의종	1169.	◦ 남대지 개축(황해도 연백군).			하며 실기함을 없도록 함



시 대	연 대	주 요 사 항	시 대	연 대	주 요 사 항
성종 20	1489. 8.	◦ 이말의 격수기 사용.	순조 7	1807.	◦ 각도에 수해
	1500년대		순조 11	1811. 9.	◦ 역법(曆)개정 □□
연산군 8	1502. 3.	◦ 김익경 수차사용.	순조 18	1818.	◦ 정약용 목민심서 펴냄, 방조제방 및 배수갑문 축조방법 등 수록
중종 11	1516. 6.	◦ 광주 태항 방축			
중종 12	1516. 7.	◦ 안당, 박설, 남해, 증용개, 김안국 등 제언사 부설을 의정.	현종 3	1837. 1.	◦ 각도 제언 수축
명종 1	1546. 4.	◦ 제주표류인 박손 등이 전습해 온 수차를 8도에 분송.	철종 5	1854. 6.	◦ 남대지 준설
	1600년대		철종 5	1854.	◦ 혜정제 축조
선조 35	1602. 4.	◦ 선천군수 강인이 수로 30리를 개설.	고종 2	1865.	◦ 제언사 의정부에 예측
인조 14	1636.	◦ 강화에 간척제방 “삼간포언” 축조.	고종 30	1893.12.	◦ 전봉준 등 고부군수 조병갑에게 만석보 수세 면세 등 학정시정을 진정
인조 21	1643.	◦ 황해도 사리원 제령강 연변에 김자점에 의해 간척제방 축조, 농토개척과 함께 관개시설로 “어지둔보” 설치	고종 31	1894. 6.	◦ 갑오경장 시작(1895) 신식정부조직 (궁정과 정부 분리, 탁지부로 재정일원화)
효종 1	1650. 5.	◦ 수차를 만들어 각도에 분송.	고종 31	1894.10.	◦ 청일전쟁
효종 1~10	1650~1659	◦ 강화에 간척제방 “굴곳언” 축조	고종 33	1896. 1.	◦ 태양력사용(음력 1895.11.17) 전국 23부를 13도로 개편
현종 3	1662. 8.	◦ 제언사를 부설하고 제언사목을 발표	고종 35	1898. 7.	◦ 양지아문 설치
현종 1~15	1660~1674	◦ 강화에 간척제방 “대청언” 축조		1900년대	
현종 6	1665.	◦ 강화에 간척제방 “장증언” 축조	광무 6	1902.	◦ 제언사를 내장사로 개편
현종 6	1665.	◦ 강화에 간척제방 “장지언” 축조	광무 6	1902.10.	◦ 도량형규칙 공포
숙종 1	1675.	◦ 제언 수축을 명함.	광무 6	1904. 4.	◦ 지계아문을 폐지하고, 탁지부에 양지아문을 설치
숙종 6	1680. 1.	◦ 각도에서 상경한 난민으로 하여금 “강화굴간포언”을 개척.	광무 6	1904. 6.	◦ 일본공사 황무지 개간권을 요구 (불허용됨).
숙종 22	1696.	◦ 강화 간척제방 “기포언” 축조	광무 10	1906. 4.	◦ 수리조합 조례 공포 (탁지부령 3호)
	1700년대		융희 1	1907. 7.	◦ 국유미간지 이용법 공포(법률 제4호)
숙종 26	1700. 7.	◦ 수차를 각도에 분송.	융희 2	1908. 7.	◦ 국유미간지 이용법에 의한 이용허가 개시
숙종 32	1706.	◦ 강화에 간척제방 “선두언” 축조	융희 2	1908.	◦ 수리조합 설치요강 및 모범규약 공포 - 옥구서부 수리조합을 비롯 4개 수리조합사업 착수(4,301 정보).
숙종 40	1714. 1.	◦ 8도에 지진			
숙종 41	1715. 4.	◦ 허원이 청나라로부터 역서 및 측량기기를 도입.	융희 3	1909.	◦ 제언, 보의 조사
숙종 41	1715.	◦ 강화에 간척제방 “선두중언” 축조	융희 4	1910. 3.	◦ 임시토지조사국 관계 제정
영조 2	1726. 1.	◦ 각도의 제도 제언을 수축	융희 4	1910. 8.	◦ 토지조사법 공포
영조 5	1729.	◦ 전국 제언수 3,527 개소	일정시대		
영조 16	1740. 2.	◦ 도량형을 교정		1910. 8.29	◦ 한일합병
영조 38	1762.	◦ 합덕제 수축		1910. 9.	◦ 임시토지조사국 관계 재편
영조 44	1768.	◦ 남대지 준설		1911. 6.	◦ 국유미간지 이용법 시행규칙 공포 1921. 2 총령 20호 개정 1927. 11 총령 110호
영조 47	1771. 1.	◦ 각도 제언 수축		1912. 8.	◦ 토지조사령 및 동 시행규칙 공포
정조 1~24	1777~1800	◦ 강화 간척제방 “사곡남북언”의 21개소 축조(민간)		1914. 3.	◦ 부, 군, 면, 폐합 : 전국 317군을 12부 218군으로 함.
정조 2	1778. 1.	◦ 제언절목(제언대장)을 작성, 전국에 배포		1917. 7.	◦ 조선수리조합령 및 동 시행규칙 공포 (제령 2호 및 총령 제42호)
정조 2	1778.	◦ 합덕제 수축		1918.11.	◦ 토지조사사업 완료
정조 13	1789.	◦ 전국인구 7,403,606명 <1,752,837호>.		1918.11.	◦ 임시토지조사국 관계 폐지
정조 19	1795.	◦ 수언 만석거 축조.		1919. 3.	◦ 3·1 운동
정조 21~23	1797~1799	◦ 수원 축만제(서호) 축조			
	1800년대				
	1800~1863	◦ 조선팔도 지도 제작			

시 대	연 대	주 요 사 항	시 대	연 대	주 요 사 항
	1919. 4.	◦ 수리조합, 보조규정 공포			◦ 경영난 수리조합 정리계획 발표
	1919. 8.	◦ 조선총독부 관계 개정농상공부를 식산국으로)			◦ 갯생수리조합연합회 설립 인가
	1919. 8.	◦ 임시 한해구제위원회 개최		1935. 7.	◦ 조선토지개량주식회사 해산
	1920. 4.	◦ 산미증식계획 수립 (15개년)		1935~1936	◦ 전북 김제에서 간척지 제염촉진을 위한 시험필지 설치(표면세척법)
	1920. 6.	◦ 토지개량 보조규칙 제정, 경지확장 및 개량에 대한 기본조사 착수		1937.	◦ 공려수리조합 설치 개시
	1923. 3.	◦ 토지개량 보조규칙 개정		1937.	◦ 경지정리사업 20개년 계획 수립 (매년 1,500ha씩 30,000ha를 20년간에 실시)
	1923. 3.12	◦ 조선공유수면매립령 공포 (개정 1927. 12, 1929. 1.)		1938. 5.	◦ 조선토지개량협회 설립 - 경지정리 사무처리를 대행
	1923.	◦ 전남 학과농장(민간간척지) 개발		1939.	◦ 남선일대 대한제 - 한해구제 토지개량사업 실시
	1924. 6.	◦ 조선공유수면매립령 시행규칙 공포		1940. 7.	◦ 조선수리조합 연합회 설립(조선토지개량협회 해산)
	1926. 4.	◦ 산미증식갱신 계획 수립(14개년)		1940.	◦ 조선중미계획 수립
	1926. 6.	◦ 식산국에 토지개량과 외에 수리, 개간2과 증설		1940.	◦ 농업용 지하수개발 5개년계획 수립 - 조사사업 실시
	1926. 7.	◦ 동양척식주식회사에 토지개량부 신설		1941.	◦ 수리조합의 일부합병(전북수리조합 익옥, 임익, 전익, 옥구서부 4개 합병)
	1927. 5.	◦ 총독부에 토지개량부 신설 - 식산국의 토지개량 수리, 개간 3과 이속		1942.12.	◦ 조선농지개발 영단령 및 시행규칙 공포
	1927. 5.	◦ 토지개량사업 저리지금 융자에 관한 통칙		1942.	◦ 조선중미 확충계획 수립
	1927. 7.	◦ 조선토지개량 주식회사 설립		1943. 3.	◦ 조선토지개량령 시행규칙 개정 - 긴급 소류지사업 실시
	1927.12.	◦ 조선토지개량령 공포		1943. 3.	◦ 조선토지개량령 시행규칙 개정 - 긴급 소류지사업 실시
		◦ 조선공유수면매립령 및 조선수립조합령 개정			◦ 미군정청 행정기구 정비 (중앙 : 농무국 - 토지개량과 각도 : 농산국 - 토지개량과)
		◦ 조선토지개량령 시행규칙 공포		1945.10. 9	◦ 조선농지개발영단 수습 착수(기능부활)
		◦ 토지개량 등기규칙 공포		1945.12. 6	◦ 미군정청 개간조사계획 발표
	1928. 7.	◦ 조선토지개량령 및 동 시행규칙 시행		1945.12. 8	◦ 조선수리조합 연합회 재건(기능부활)
	1928.11.	◦ 개간, 간척지 이주장려 보조규칙 제정 (개정 1942. 12,314호)		1946. 5. 8	◦ 일본인 소유 간척공사를 조선수리조합 연합회에 이관
	1929. 3.	◦ 토지개량 보조규칙 개정		1946.10.21	◦ 수리제도 심의회 개최
	1929.11.	◦ 경지확장, 개량에 관한 기본조사 완료		1946.11.12	◦ 전국 수리조합 대회개최
	1930. 3.	◦ 총독부 농사시험장 김제간척출장소 설치		1947. 1.15	◦ 수리제도 심의회 및 전국수리조합대회 결의에 의하여 토지개량제도 개혁안과 사업실시 적극화 방안을 과도입법의원에 청원
	1930. 4.	◦ 소규모 토지개량사업 장려		1947. 7.29	◦ 1947년도 수리지금 장기채 수련에서 천 대개시
	1930.	◦ 일본인 토지회사인 불이흥업주식회사에서 전북익산군에 50ha 경지정리 실시		1948. 3.19	◦ 중앙토지행정처 설치
	1931. 5.	◦ 동양척식주식회사 토지개량부를 폐지하고 그 대행사업을 조선토지개량주식회사에 인계		1948. 3.22	◦ 귀속농지에 대한 수리공사를 수련에서 시행토록 과도정부지시
	1932. 7.	◦ 총독부 관계중 토지개량부 및 임업부를 폐지하고 농림국을 신설 농무, 토지개량, 수리, 임정, 임업 등 5과를 설치			
	1934. 4.	◦ 조선농지령 공포			
	1934. 6.	◦ 산미증식계획에 따른 토지개량사업 중지 공포			
	1935. 4.	◦ 68개 불량수리조합 정리 착수			
	1935. 5.	◦ 조선수리조합령 시행규칙 개정			

시 대	연 대	주 요 사 항	시 대	연 대	주 요 사 항
제1공화국	1948. 3.31	◦ 갯생수리조합 연합회를 조선수리조합연합회에 합병	제3공화국	1961. 5.21	◦ 농어촌 고리채 정리법 공포
	1948. 7.	◦ 정부조직법 제정<농림부 농지국 농지개발과 각도 농림국 농지개발과>		1961. 6. 5	◦ 대한수리조합연합회 및 수리조합 평의회 기능 정지
	1948. 8.15	◦ 대한민국 정부수립 선포		1961. 8. 9	◦ 귀농정착사업 실시 - 도시실업자의 영농정착
	1949. 2. 1	◦ 조선수리조합연합회 각도지부 재편성		1961. 8.31	◦ 수리조합 합병에 관한 특별조치법 공포
	1949. 6.18	◦ 조선수리조합연합회를 대한수리조합연합회로 개칭		1961. 9.12	◦ UN 특별기금에 의한 간척 및 개간조사사업 협정체결(정부-FAO-UN 특별기금 기구)
	1950. 3.25	◦ 농지개혁법 시행령 공포		1961.11.20	◦ 대한수련 동력경운기 40대 도입, 한강, 대저수리조합 등에 배부
	1950. 4.28	◦ 상동법 시행규칙 공포		1961.12.12	◦ 전국 수리조합 통합
	1950. 6. 1	◦ 대한농지개발영단을 대한수리조합연합회로 이관, 운영할 것을 유시(대통령)		1961.12.19	◦ 공유수면관리법 공포(국토건설청 관리)
	1950. 6.25	◦ 6.25 동안 반발		1961.12.31	◦ 토지개발사업법 공포 ◦ 농지개혁사업 특별회계법 폐지
	1952. 4.12	◦ 농지개혁사업 특별회계법 공포		1962. 1.11	◦ UN 특별기금에 의한 개간·간척조사사업 착수
	1952. 8. 5	◦ 제2대 대통령선거직선) <대통령 이승만 부통령 함태영>		1962. 1.13	◦ 제1차 경제개발5개년계획 발표
	1952.10. 3	◦ 수리조합비 물납제 실시		1962. 1.21	◦ 대한수리조합연합회를 토지개발조합연합회로 개칭
	1953. 3.10	◦ 수리제도 심의회 개최		1962. 2.22	◦ 개간촉진법 공포
	1953. 6.30	◦ 식량증산 및 수리시설 복구를 위한 원조협정 체결(정부-수련-UNKRA-UN군총사령부)		1962. 3.10	◦ 토지개발사업법 시행령 공포
	1953. 7.27	◦ 휴전협정 체결		1962. 3.24	◦ 개간촉진법 시행령 공포
	1954. 8. 1	◦ 수리조합 일시차입금 취급업무 식산은행에서 저축은행으로 이관		1962. 3.27	◦ 공유수면매립법 시행령 공포
	1956.12. 8	◦ 한국 토지개발사업 10년사 간행		1962. 6. 2	◦ 토지개발사업법 시행규칙 공포
	1957.12.27	◦ 농업증산 5개년 계획 수립 (국무회의 의결)		1962. 8.22	◦ 토지개발사업 보조금 교부규칙 공포
	1957.	◦ 해방후 처음으로 정부예산에 의한 개간사업 시작		1962.11.26	◦ 상동 교부세칙 공포
	1958. 1. 7	◦ 토지개발사업 보조규칙 제정		1962.12.24	◦ 공유수면매립법 시행규칙 공포
	1958. 1.	◦ 대소지구 설치사업(수리사업) 계속공사에 대한 준공 3년계획 수립		1962.12.28	◦ 토지개발조합연합회에 부정공사처리위원회 설치
	1958. 1.	◦ 제2차 농업증산 5개년계획 수립		1963. 3. 5	◦ 토지개발사업 장기채정리 특별조치법 공포
	1958. 6.30	◦ 수리지금 융자업무 산업은행에서 농업은행으로 이관		1963. 3.15	◦ 동진강 수리간척공사 기공건설부-토련
1958.10. 1	◦ 간척지 개발자금 DLF 차관 1,350만불을 부흥부에 요청	1963. 6.11	◦ 토지개발사업 장기채정리 특별조치법 시행령 공포		
1959. 7. 1	◦ 산지개간사업계획 한미간 합의	1963.12. 5	◦ 방조제 관리법 공포		
1959. 7.22	◦ 공유수면매립 분배요령 시달(농림부)	1964. 1.23	◦ 계단식 개간계획 한미협정(USOM처장-농림부 장관)		
1959.10.	◦ UN 특별기금에 의한 간척개간사업 지원 요청	1964. 5.25	◦ 대한 농지개발 영단 청산등기 완료		
1960. 2. 8	◦ 농림부 농경지 확장 5개년 계획 수립	1964. 5.	◦ 공유수면매립법 1차 개정<헌법 개정에 따른 권력구조변경>		
제2공화국	1960.12.29	◦ UN 특별기금에 의한 간척조사사업 계획 동의 국회 통과(개간계획 1961.5. 통과)	1964.	◦ 경북도 자체사업으로 경지정리사업 시작	
	1961. 5.16	◦ 5.16 군사혁명	1964. 2~	◦ 경기·강화지구에서 간척제염효과 시험 실시(배수로의 깊이 및 간격별)	
			1966. 말		

시 대	연 대	주 요 사 항	시 대	연 대	주 요 사 항
제4공화국	1965. 3.12	◦ 경지정리사업 기본계획 수립-사업시행		1974. 5.22	◦ 평택지구, 아산, 남양방조제 준공식
		◦ 식량증산 7개년계획 수립		1974.11.	◦ 계화도지구 착공
	1965. 7. 9	◦ 전천후 농업용수원 개발계획 발표		1974.12.	◦ 경주지구 착공
	1965. 9.17	◦ 전천후 농업대책위원회 규정 공포		1974.12. 8	◦ 농지확대개발 촉진법 확정(국회 미통과)
	1965.	◦ 정부예산에 의해 처음으로 경지정리사업 시행		◦ 대통령 농업진흥공사에 농지확대개발기술단 설치를 지시	
	1966. 4.11	◦ 방조제 관리법 시행령 공포		1974.12.26	◦ 창녕 및 삼교천지구 OECF 차관협정 체결
	1966. 7.29	◦ 제2차 경제개발 5개년계획 발표 (1967~1971)		1974.12.27	◦ 임진지구 ADB 차관협정 체결
	1966. 8.	◦ 공유수면매립법 2차 개정 <매립면허권 건설부장관 일원화>		◦ 농업진흥공사에 농지확대개발기술단 발족	
	1967. 1.	◦ 개간촉진법을 농경지조성법으로 대체		1974.12.	◦ 계화도지구 한일차관협정 체결
	1967. 3.	◦ 월남국에 한국농업사절단 파견(기술협력)		1975. 4.11	◦ 농지확대개발촉진법 공포
	1968.	◦ 미면간척지 방조제 준공		1975. 7.22	◦ 상동법 시행령 공포
	1968. 8.26	◦ 지하수 개발단 발족		1975. 9.17	◦ 상동법 시행규칙 공포
	1969. 2.15	◦ 지하수 개발공사 발족		1975. 9.24	◦ 임진지구 착공
	1969. 5.23	◦ 금강, 평택지구 IBRD 차관협정 체결		1976. 3.	◦ 아산개발사업 IBRD 새마을 차관협정 체결(4,100천\$)
	1969. 8.14	◦ 방조제관리법 시행규칙 공포(농림부령)		1976. 8.	◦ 미호천지구 차관협정체결(29,000천 \$)
	1969.10.25	◦ UNDP 한국 관정식 관개사업 지원협정 체결		1976.10.14	◦ 영산강지구 4개댐 준공식
	1970. 2. 7	◦ 농업진흥공사 발족(토지개량조합연합회 해체)		1976.10.25	◦ 창녕지구 착공
	1970. 2.12	◦ 금강·평택지구 착공		1976.12.29	◦ 남강지구 차관협정 체결
	1970. 4.10	◦ 금강·평택지구 WFP양곡 무상원조지원 협정체결(소맥분 67,301톤, 통조림 4,206톤)		1977. 1.	◦ 아산개발사업 소유주 개발에서 국가직접개발로 전환(시·군시행주체에서 농업진흥공사 시행주체로 바뀜)
	1971. 3.23	◦ 금강·평택지구 기공식		1977. 2.	◦ 영산강 II단계 개발 IBRD 차관협정 체결
	1971. 5.	◦ 영산강 I 단계사업 IBRD 최종평가		1977. 3.	◦ 한일경제협력 실무진 서남해안 간척농지개발 현지답사
	1971. 9.28	◦ 사단법인 농지개발협회 설립		1977. 4.13	◦ 삼교천지구 기공식
	1972. 2. 2	◦ 영산강 I 단계사업 IBRD차관 협정 체결		1977. 8.17	◦ 미호천지구 착공
	2.28~12.31	◦ 아산개발(몽단지) 4개지구 603ha 개발		1977. 8.31	◦ 낙동강지구 ADB 차관협정 체결
	1972. 9.	◦ 한일자료회의-계화도 및 삼교천 지구 차관협의 (확정)		1977.11~12	◦ 대호지구 타당성조사일본 San yu 용역단
	1972. 12.	◦ 공유수면매립법 3차개정(비상각의)-농업 목적의 경우 외곽공사 완료후 농림부장관에게 이관 규정 신설(내부개답)		1977.11.18	◦ 남강지구 착공
	1973. 4.	◦ 영산강 I 단계 4개댐 착공		1977.12.	◦ 영산강 방조제 착공
	1973. 7. 1	◦ 계화도지구 건설부로부터 농수산부로 사업이관		1977.12.	◦ 계화도 내부개답 준공
	1973. 7.	◦ ADB 새마을조사단 남강지구 개발협의		1978. 1.20	◦ 영산강 II단계 하구언 공사 착공
	1973. 9.24	◦ 농지개발협회를 농지개발연합회로 개칭		1978. 1.	◦ 논산지구 개발 IBRD 차관협정 체결
1973.11.23	◦ 전북 고창지구 대단위 몽단지 개간 시작	1978. 4.24	◦ 공법인 농지개발조합연합회 설립		
1973.12.	◦ 평택지구, 아산, 남양 2대 방조제 준공	1978.12.	◦ 대호지구 개발 일본 OECF 차관협정 체결		
	◦ 제7차 한일자료회의-창녕지구 새마을 경제협력사업 협의	1978.12.21	◦ 서남해안간척 김포 및 서산A·B지구 세부조사 실시		
1974. 1.	◦ 경주지구 개발 IBRD 차관협정 체결	1978.12.25	◦ 대호지구 OECF 차관협정 체결		
		1979. 1.	◦ 채소 주산단지 지하수개발사업 착수		

시 대	연 대	주 요 사 항	시 대	연 대	주 요 사 항
제5공화국	1979.10.	◦ 낙동강지구 착공	제6공화국	1987. 1.30	사업별로 보조금 신청 ◦ 농림수산업 구조개선 본격추진 - 농지구입자금 지원 개시
	1979.10.26	◦ 삼교천지구 하구연삼교천 준공식		1987. 3.16	◦ 농어가 부채경감 대책 확정 - 총 2조원 투입 연간 2,500여억원 부담 경감
	1979.12.	◦ 논산지구 착공		1987. 7.18	◦ 농어촌 지역개발 기금 신설 - '87 기금조성2,500억원
	1980. 1.	◦ 전국 원예주산단지 용수개발사업 실시 (지하수 위주)		1987.10.	◦ 농어촌 종합개발의 추진계획 수립과 시행 의무가 헌법에 명시됨(헌법 제123조12항)
	1980.10.25	◦ 수리시설 내한능력조사 착수(농진공)		1987.12. 9	◦ 농어촌 경제활성화 종합대책 발표 - 특별상호 금융이자율을 14.5%에서 10%로 경감 - 농수산 중장기 자금5년 거치 7년 균분 상환(년리 8%) - 농업 기반조성사업의 농민 부담경감 · 대중규모 수리시설 사업비를 '88부터 현행 70~85%를 전액 국고보조로 함. · 농조조합비:반당 벼 23.7kg에서 10kg으로 · 경지정리사업 - 국고보조를 80%에서 90%로 - 국민부담을 20%에서 10%로
	1983.12. 5	◦ 금강하구연 기공식		1987.12.12	◦ 새만금지구 농업간척사업 시행
	1985. 1.	◦ 국유재산 및 농지개량시설부지 실태조사 (전국 1.1~7.31)		1988. 2.17	◦ 농촌근대화촉진법 시행규칙 개정입법 예고 - 농지구입자금 지원 개시 - 이양, 수확기 중심 기계화 촉진 - 경지정리:산간지대까지 확대 실시
	1985. 8.12	◦ 방조제 관리법 시행령 개정 (관리대행자 <제4조> 농조→농조 또는 시군)		1988. 6.27	◦ 긴급 가뭄대책 비상령 발동 - 인력동원414천명 - 양수기:418천대 - 송수호스:44.5천km - 하상굴착:1,869개소 개발 - 들샘:1,816개소 개발
	1985.12.30	◦ 농업용수개발사업 측량설계 및 공사감 독비 요율조정(공사감독비 대상: 계약 금액→예정가격)		1988. 8.26	◦ 지역 농업종합개발사업 추진계획 수립 - 읍·면을 1개 개발단위로 입지적·지대 적 특성을 고려 종합개발계획을 수립 - 단위 농협이 중심된 지역 농업종합개발 위원회를 구성 농어민 스스로가 수립 - 1면당 15억을 3개년에 걸쳐 지원 (89년에는 100개면에 700억원 지원)
	1985.11.	◦ 농어촌지역 종합개발사업 3개 시범지역 사업 착수		1989. 4. 1	◦ 농지개량종합 육성에 관한 특별조치법
1986. 3. 5	◦ 농어촌 종합대책 발표 - 농어촌종합개발방식과 지역별 예산편성 방식 도입 - 농조수리시설 개보수사업 지원을 변경 (용자 70% 자부담 30%→국고 70% 용자 30%) - 장기채 반당 15kg 초과분 납부연기→ 장기채와 특별조합비를 합쳐 반당 15kg 초과분 납부 연기 - 방조제 수축사업 지원을 변경 (국고 80% 자부담 20%→국고 80% 용자 20%) - 농지제도 등 농어촌개발에 따르는 각종 제도 개선				
1986. 5. 6	◦ 물관리 지침시달				
1986. 5.31	◦ 농수산부 직제개편 농지국을 농어촌개발 국으로 개칭(지정과, 수리과, 개량과, 조성과, 특정지역개발과→종합개발과, 농지과, 수리과, 개량과, 조성과, 특정지역 개발과)				
1986.11.10	◦ 농수산부 훈령 641호로 농지개량시설 관리규정 제정 □□ - 농업진흥공사에 수리시설관리단을 설치토록 함.				
1986.12.	◦ 보조금관리법을 보조금의 예산 및 관리에 관한 법률 로 개정 - 농어촌 지역 종합개발사업 예산은 개별				

시 대	연 대	주 요 사 항	시 대	연 대	주 요 사 항
		개정 - 농지개량조합비 인하(10kg→5kg)		1990. 7.14	◦ 농정 민생관련 3개 법안 개정 - 농업재해대책법 - 수산업법 - 한국마사회법
	1989. 4.28	◦ 농촌근대화 촉진법 개정 - 농지개량조합연합회 회장 및 조합장 직선제 ◦ 농어촌발전 종합대책 발표 - 농어촌진흥공사 및 농지관리기금 설치 - 농지 장기임대와 공동영농조직제도 도입 - 농업진흥 권역의 설정 운용 - 농수산업 구조 조정기금의 설치 - 농외소득원 개발 촉진 - 농어촌 정주권 개발		1990. 9.10	◦ 농어촌 문제와 대책 발표 - 제도의 개선 - 농·수·축협, 농수산물유통공사의 기능 재정립 - 농수산물 수입개방 대응 방안 강구 - 농어촌 투자재원 확보와 지방자치단체의 농정활동 강화
	1989. 6.30	◦ 농어가 부채 경감 대책 시행 - 영농, 영어, 양축자금 금리인하(8%→5%)		1990.12. 1	◦ 농어업 총 조사 실시
	1989. 8.19	◦ 농지확대개발촉진법 시행령 개정안 입법 예고 - 야산개간 등 개발농지의 전용 허가절차 간소화 - 개발농지 전용 허가시 10ha 이상인 경우 국무회의 심의 - 농어촌소득원개발사업을 목적으로 전용시는 15ha 이상인 경우 국무회의 심의 - 개발농지 전용 허가권 시도 지사에 위임		1990.12.31	◦ 농어촌발전 특별조치법 시행규칙 제정 공포(농림수산부령 제1060호)
	1989. 9. 4	◦ 농촌개발사업 관리에 관한 국제 Workshop 개최 - 주최:한국농촌경제 연구원 - 참가국:아시아 9개국, 아프리카 6개국 - 참가국제기구:UNESCO, AARRO		1991. 1. 5	◦ 농어촌진흥공사 및 농지관리기금법 시행규칙 확정
	1989.10. 4	◦ 농어촌관련 2개법(안) 당정협의 - 농어촌 발전 특별조치법 - 농어촌진흥공사 설립 및 농지관리기금 설치법		1991. 2.28	◦ 전국 경지정리 실태 및 예정지 조사 실시 - 조사대상논, 밭 2,109천ha
	1990. 3.16	◦ 농어촌발전특별조치법 국회 통과		1991. 3. 2	◦ 농어촌발전 특별 조치법 시행령 개정 - 양축시설을 위하여 신고만으로 전용할 농지면적:1,500㎡에서 3,300㎡로 상향 - 농지관리위원회에 5인이내의 소위원회 구성, 운영가능
	1990. 4. 7	◦ 농어촌진흥공사 및 농지관리기금법 공포 (법률 제4229호)		1991. 8.30	◦ 농지종합정비 시범사업 실시 - 1도 1지구 총 8지구 1,533ha에 대하여 경지종합 정비 시범사업 실시 - 경지정리사업의 필지규모를 3,000~9,000평으로 대구획화
	1990. 4.23	◦ 농어촌진흥공사 및 농지관리기금법 시행령 공포 - 공사의 사업시행 계획수립 - 농지개발, 농지관리기금의 융자한도, 조건 - 농지관리기금의 보조사업과 보조금의 범위		1991.12.26	◦ 농지확대개발 촉진지역 고시해제 - 농지확대개발 촉진지역 148지구 13,867ha 고시해제
	1990. 7. 2	◦ 농어촌진흥공사 발족 - 자본금 1조원 정부 출연 - 농어촌 구조개선사업 - 정주생활권 개발 - 농어민 직업훈련		1992. 1.28	◦ 농업생산기반조성 및 농어촌정주생활권 개발 - 농업용수개발사업 확대:62천ha개발 - 농어촌용수개발사업:50지구 신규개발 착수 - 경지정리사업 시행:30천ha - 경지종합정비사업:8지구(870ha)개발 - 배수개선정비사업:28천ha - 농어촌 정주생활권 개발사업 · 대 상:137개면 · 사업비:1,318억원
				1992.10.28	◦ '92가을착수 경지정리사업 계획시달 - 규모:436지구, 20천ha - 사업비:4,204억원 - 사업시기

시 대	연 대	주 요 사 항	시 대	연 대	주 요 사 항
문민정부	1992.12.24	<ul style="list-style-type: none"> <li>· 착공:1992. 11.</li> <li>· 완공:1993. 5.</li> </ul>	국민의 정부	1995.12.29	<ul style="list-style-type: none"> <li>· 기간:95. 12. 1~12. 22(22일간)</li> <li>· 대상:전국의 농어가 및 농어촌</li> <li>· 방법:조사원이 직접 방문조사</li> </ul>
	1993. 1.21	<ul style="list-style-type: none"> <li>◦ 농업진흥지역 지정고시</li> <li>- 지정면적:1,008천ha</li> <li>- 농업진흥지역에 농업생산기반시설 우선 시행</li> </ul>		1996. 1. 1	<ul style="list-style-type: none"> <li>◦ 농지개량조합법 제정 공포</li> <li>· 농지개량조합 설립근거</li> <li>· 농지개량조합 자립육성 금고 설치</li> </ul>
	1993. 5.18	<ul style="list-style-type: none"> <li>◦ '93 농림수산부 주요업무 계획</li> <li>- 진흥지역의 경지정리는 자부담10%면제</li> <li>- 집단마을 정비사업으로 농어촌 생활환경 개선</li> </ul>		1996. 1.20	<ul style="list-style-type: none"> <li>◦ 농지법 시행</li> </ul>
	1993.12.31	<ul style="list-style-type: none"> <li>◦ 농어촌발전특별조치법 개정</li> <li>- 농림어업구조개선을 위한 기틀 마련</li> <li>- 농업진흥지역안의 농지소유상한선을10ha로 확대</li> <li>· 시장, 군수가 농지매매 증명을 발급한 경우 농지 20ha로 소유 허용</li> </ul>		1996. 3.15	<ul style="list-style-type: none"> <li>◦ 농촌용수개발 10개년계획 수립</li> </ul>
	1993. 7. 2	<ul style="list-style-type: none"> <li>◦ 신농정 5개년계획 확정</li> <li>- 진흥지역내의 경지정리안된 논 17만 4천ha 경지정리 완료</li> </ul>		1996. 8. 8	<ul style="list-style-type: none"> <li>◦ 금호방조제 도로 개통</li> </ul>
	1993.12.31	<ul style="list-style-type: none"> <li>◦ 우루과이라운드 농산물 협상 타결</li> <li>- 농산물에 대한 예외없는 관세화 원칙 반영</li> <li>- 모든 농산물의 관세 및 관세상당치를 양허하여 감축</li> <li>- 최소시장 접근 및 현행시장 접근 인정</li> <li>- 일정한 허용기준에 합치하는 경우를 제외한 모든 국내보조금에 대한 감축</li> <li>- 쌀 관세화에 의해 수입자유화 유예('95~2004)</li> </ul>		1997. 2. 1	<ul style="list-style-type: none"> <li>◦ 영암·금호방조제 준공</li> <li>◦ 농산물 생산자를 위한 직접지불제시행 규정(대통령령)제정</li> <li>◦ 약정수매제 시행을 위한 양곡관리법 개정</li> </ul>
	1994. 4. 5	<ul style="list-style-type: none"> <li>◦ 농업생산기반정비사업 조사설계 및 공사감리업무 개방</li> <li>- 농진공, 농조연 등 시행에서 민간업체가 참여하는 경쟁입찰제로 변경</li> <li>· '95.1.1일 이후:사업량의 25% 개방</li> <li>· '96.1.1일 이후:사업량의 50% 개방</li> <li>· '97.1.1일 이후:사업량의 75% 개방</li> <li>· '99.1.1일 이후:사업량의 100% 개방</li> </ul>		1997.10.24	<ul style="list-style-type: none"> <li>◦ 홍보지구 보령 방조제 끝막이 성공</li> </ul>
	1994.11.15	<ul style="list-style-type: none"> <li>◦ 일반경지정리 및 경지재정리사업 신규 추진</li> <li>- 2004년까지 902천ha의 일반경지정리와 200천ha의 대구획 경지재정리사업 완료</li> <li>- '94년에는 27천ha의 일반경지정리와 5천ha의 경지재정리사업 신규 추진</li> </ul>		1998.10. 8	<ul style="list-style-type: none"> <li>◦ 대호환경농업 시범지구 지정</li> <li>- 정부와 UNDP는 환경친화적 농업분야의 기술협력에 관한 협약을 체결하고 대호환경농업 시범지구를 친환경적 간척지 개발 및 이용모델로 개발 추진</li> </ul>
	1994.12.22	<ul style="list-style-type: none"> <li>◦ 농어촌정비법 제정(법률 제4823호)</li> <li>- 농수산업 및 농어촌을 체계적 종합적으로 정비, 개발하여 농수산업의 경쟁력 향상과 농어촌생활환경 개선을 촉진</li> <li>· 농업생산기반정비사업</li> <li>· 수산업생산기반조성사업</li> <li>· 농어촌생활환경정비사업</li> <li>· 농어촌휴양자원개발 사업 및 한계농지 등의 정비사업</li> </ul>		1999. 2. 5	<ul style="list-style-type: none"> <li>◦ 농업기반공사 및 농지관리기금법 공포(법률 제5759호)</li> <li>- 농업기반정비사업 및 농업기반시설의 관리와 관련하여 유사·중복 기능을 수행하고 있는 농어촌진흥공사, 농지개량조합, 농지개량조합연합회 등 3기관을 통합하여 농업기반공사를 설립</li> </ul>
	1995. 6. 9	<ul style="list-style-type: none"> <li>◦ 금강(Ⅱ)지구 대단위농업개발사업 나포양수장 준공 및 통수식</li> </ul>		2000. 1. 1	<ul style="list-style-type: none"> <li>◦ 농업기반정비사업 및 농업기반시설의 관리와 관련하여 유사·중복 기능을 수행하고 있는 농어촌진흥공사, 농지개량조합, 농지개량조합연합회 등 3기관을 통합하여 농업기반공사로 출범</li> </ul>
1995.12. 1	<ul style="list-style-type: none"> <li>◦ 농업업 총조사 실시</li> <li>- 농업업전반에 관한 실태를 파악 세계화 농정의 추진 및 지역농정 수립에 필요한 기초자료제공</li> </ul>	2001. 1.28	<ul style="list-style-type: none"> <li>◦ 농어촌정비법 개정(법률 제6553호)</li> <li>- 생활환경정비사업의 대상범위 및 사업시행자 확대</li> <li>- 농어촌휴양지의 개발범위 확대</li> </ul>		

참여정부

국민의 정부

## 정부간행물 판매센터 안내

『정부간행물 판매센터』

주 소 : (100-101) 서울시 중구 태평로 1가 25

전 화 : (02) 394 - 0337

---

통계청 승인 간행물 : 311-01호

### 농업생산기반정비사업통계연보(2008년판)

발행일 : 2008년 11월 일

발행 : 농림수산식품부 · 한국농촌공사

편집 : 한국농촌공사 농지은행사업처

(경기도 안양시 안양우체국 사서함 12호)

### Statistical Yearbook of Land and Water Development for Agriculture 2008

Published in November 2008

Publication : Ministry for Food, Agriculture, Forestry and Fisheries.  
Korea Rural Community & Agriculture Corporation

Edited by : Korea Rural Community & Agriculture Corporation,  
Office of Farmland Bank

---

487, Poildong, Urwang-si,  
Gyeonggi-do, Korea

인쇄 : 동화인쇄 ☎(02)877-1381