

2011년 농업생산기반정비통계연보

STATISTICAL YEARBOOK OF LAND AND WATER
DEVELOPMENT FOR AGRICULTURE



농림수산식품부
Ministry for Food, Agriculture, Forestry and Fisheries



한국농어촌공사
Korea Rural Community Corporation

이용자를 위하여

1. 본 연보의 동태조사는 2011년 1월 1일 ~ 2011년 12월 31일이며, 정태조사는 2011년 12월 31일 현재임.
2. 사용기호는 다음과 같음.
 - … : 해당 숫자 미상
 - : 해당 숫자 없음
 - △ : 감소
3. 본 연보의 행정구역은 2011년 12월 31일 현재임.
4. 통계 수치 중 각각의 반올림된 값의 합계는 총계와 일치하지 않을 수 있음.
5. 통계 중 전년호와 일치하지 않는 것은 금년호에서 정정된 것임.
6. 2012년 발행 통계연보는 「농어촌정비법」의 사업체계에 근거하여 재편성.

For the Users

1. Data of this Yearbook were collected from January 1 to December 31, 2011 in case of dynamic survey, and as of December 31, 2011 in case of static survey.
2. The symbols used in the table are as follows.
 - … : Data unknown or unreported
 - : Data not available
 - △ : Decreased
3. Administrative Division is as of December 31, 2011.
4. Detail lines may not sum to totals due to rounding.
5. Inconsistencies between present volume and preceding series are due to revision.
6. 2012 Year book's hierarchy is reorganized by 「Rural Development Act」 project order.



2011 농업생산기반정비통계연보

STATISTICAL YEARBOOK OF LAND AND WATER
DEVELOPMENT FOR AGRICULTURE

차례 Contents

I 조사개요

OUTLINE OF SURVEY

| | | | |
|----------------|----|-----------------------------|----|
| 1. 조사목적 | 9 | Purpose of the Survey | 13 |
| 2. 조사연혁 | 9 | History of the Survey | 13 |
| 3. 조사기관 | 9 | Survey Organization | 13 |
| 4. 조사기준일 | 9 | Data of Reference | 14 |
| 5. 조사방법 | 9 | Survey Method | 14 |
| 6. 조사항목 | 9 | Survey Items | 14 |
| 7. 용어해설 | 10 | Terms and Glossary | 14 |

II 해설편

EXPLANATION

III 통계표

STATISTICAL TABLES

1장. 농업생산기반시설

Agricultural Land and Water Development Facilities

| | | |
|---------------------|---|-----|
| 1. 국토이용면적 | Utilization of National Land Area | 30 |
| - 농경지 및 임야 등 | Cultivated Land and Others | 30 |
| 2. 수리답면적 | Paddy Field Area | 31 |
| 2.1 수리상태별 면적 | Paddy Field Area by Irrigation Conditions | 31 |
| 2.2 수리시설별 면적 | Paddy Field Area by Irrigation Facilities | 32 |
| 2.2.1 시도별 | By Province | 32 |
| 2.2.2 시군별 | By Si and Gun | 56 |
| 2.3 주수원공 관개규모별 시설현황 | Size of Irrigated Area by Kind and Number of main facilities | 264 |
| 3. 수리시설현황 | Status of Irrigation Facilities | 288 |
| 3.1 수리시설별 제원 현황 | Number, Capacity and Irrigation Area by Facilities | 288 |
| 3.2 저수지 현황 | Status of Reservoirs | 322 |
| 3.2.1 총저수량 규모별 개소수 | Number of Reservoirs by Total Storage Capacity | 322 |
| 3.2.2 유효저수량 규모별 개소수 | Number of Reservoirs by Effective Storage Capacity | 334 |
| 3.2.3 제당높이별 총저수량 | Status of Reservoirs by Dam Height and Total Storage Capacity | 346 |



| | | | |
|-------|--------------------------|--|-----|
| 3.2.4 | 제당높이별 유효저수량 | Status of Reservoirs by Dam Height and Effective Storage Capacity..... | 362 |
| 3.3 | 양(배)수장 | Pumping & Drainage Stations | 378 |
| 3.3.1 | 양(배)수장 동력규모별 개소수 | Number of Pumping and Drainage Stations by kw | 378 |
| 3.3.2 | 공사관리 양(배)수장 가동시간 및 전기사용량 | Operating Hours and Amount of Electricity Used in Pumping & Drainage Stations of KRC District Offices..... | 390 |
| 3.4 | 용·배수로 현황 | Status of Irrigation and Drainage Canal | 396 |
| 3.4.1 | 시도별 | By Province | 396 |
| 3.4.2 | 시군별 | By Si and Gun | 408 |
| 3.5 | 방조제 현황 | Status of Sea Dike | 460 |
| 4. | 준공년도별 수리시설 현황 | Status of Irrigation Facilities Completed by Year | 466 |

2장. 농업생산기반정비사업(사업비 집행실적)

Agricultural Land and Water Development Project Costs

총괄

Total

| | | | |
|-------|---------------|---|-----|
| 1. | 농촌용수개발사업 | Rural Water Development Projects | 476 |
| 1.1 | 합계 | Sum | 476 |
| 1.2 | 다목적(중규모) 용수개발 | Multi Purpose Water Development | 478 |
| 1.3 | 소규모용수개발 | Small Scale Water Development | 479 |
| 1.4 | 지표수 보강개발 | Surface Water Development | 480 |
| 1.5 | 한발대비용수개발 | Water Development Against Drought | 481 |
| 1.6 | 농업용수관리자동화 | Tele-Metering and Tele-Control | 482 |
| 1.7 | 기타 | Others | 483 |
| 2. | 농업생산기반개발사업 | Farmland Improvement Projects | 484 |
| 2.1 | 합계 | Sum | 484 |
| 2.2 | 경지정리(대구획) | Land Consolidation | 485 |
| 2.3 | 배수개선 | Drainage Improvement | 486 |
| 2.4 | 기반시설개보수 및 준설 | Facilities Improvement | 487 |
| 2.4.1 | 수리시설개보수 | Repair of Irrigation Facilities | 488 |
| 2.4.2 | 방조제 개보수 | Repair of Sea Dike | 489 |
| 2.4.3 | 밭기반정비 | Upland Improvement | 490 |
| 2.4.4 | 기계화경작로확포장 | On-Farm Road Improvement | 491 |
| 2.4.5 | 기타 | Others | 492 |
| 3. | 농지확대개발사업 | Projects of Farmland Expansion | 493 |
| 3.1 | 합계 | Sum | 493 |
| 3.2 | 간척 | Tide land Reclamation | 494 |
| 3.3 | 개간 | Slopland Reclamation | 495 |

차 례

Contents

3장. 농업기반정비사업 준공현황

1. 농업용수개발사업 준공현황
 - 1.1 합계
 - 1.2 시군관할
 - 1.2.1 저수지
 - 1.2.2 양(배)수장
 - 1.2.3 보
 - 1.2.4 관정
 - 1.3 공사관할
 - 1.3.1 양(배)수장
 - 1.3.2 보
 - 1.3.3 관정
2. 농업생산기반개발사업준공현황
 - 2.1 합계
 - 2.2 시군관할
 - 2.2.1 경지정리
 - 2.2.2 배수개선
 - 2.2.3 개간
 - 2.3 공사관할
 - 2.3.1 경지정리
 - 2.3.2 배수개선
3. 밭기반 정비사업
4. 수리시설물 폐지현황
 - 4.1 합계
 - 4.2 시군관할
 - 4.3 공사관할

Completion Status of Agricultural Land and Water Development Projects

| | |
|---|-----|
| Completion Status of Irrigation Water Development Projects..... | 498 |
| Total | 498 |
| Operated by Si and Gun | 506 |
| Reservoirs | 506 |
| Pumping & Drainage Stations | 510 |
| Weirs | 514 |
| Tube Wells | 518 |
| Operated by KRC District Offices | 540 |
| Pumping & Drainage Stations | 540 |
| Weirs | 548 |
| Tube Wells | 552 |
| Completion Status of Farmland Improvement Projects | 554 |
| Total | 554 |
| Operated by Si and Gun | 558 |
| Land Consolidation | 558 |
| Drainage Improvement..... | 560 |
| Slopeland Reclamation..... | 564 |
| Operated by KRC District Offices | 578 |
| Land Consolidation | 578 |
| Drainage Improvement | 582 |
| Upland Improvement Projects | 586 |
| Withdrawals and Inactivated Status of Irrigation Facilities | 588 |
| Total | 588 |
| Operated by Si and Gun | 590 |
| Operated by KRC District Offices | 592 |

4장. 기 타

1. 수리계조직 현황
2. 사설수리시설 현황

Others

| | |
|---|-----|
| Status of Irrigation Association Organization | 596 |
| Status of Private Irrigation Facilities | 604 |

IV 부 록

1. 농업생산기반정비 연혁
2. 통계연보발간 연혁

APPENDIX

| | |
|---|-----|
| History of Agricultural Land and Water Development Projects | 609 |
| History of the Statistical Yearbook of Land and Water Development For Agriculture ... | 618 |

I. 조사 개요

OUTLINE OF SURVEY

조 사 개 요

1. 조사목적

- 농업생산기반정비 실적을 기록·보존하여 농업생산기반시설물의 효율적인 유지·관리와 사업성과 홍보, 농정시책 수립자료로 활용코자 함.

2. 조사연혁

- 1955년부터 년간으로 조사·발간(금회로 57회 발간)
 - 1974년 통계작성승인(통계청 제31101호, 1974.10.26)
 - 1976년 농업생산기반시설물 전수조사를 실시하여 용어의 개념 및 항목 재확정, 통계자료 전산처리 실시
 - 1981년 수리시설물 내한능력을 정밀조사한 결과로 수리답 면적 확정
 - 2004년 통계연보 전산시스템 개발 완료로 Web 기반 구축
 - 2012년 통계연보 체계를 농어촌정비법 사업체계에 맞추어 재편성
- ※ 세부연혁은 부록 2 참조

3. 조사기관

- 시군관할 자료 : 전국 189개 시·군·구
- 한국농어촌공사 관할 자료 : 전국 97개 부서(본부 1, 사업단 3, 지사 93개소)
- 조사자료 집계 및 분석 : 한국농어촌공사

4. 조사기준일

- 2011년 12월 31일 현재

5. 조사 방법

- 농업생산기반시설물 조사표 등 조사표에 의한 전수조사

6. 조사항목

- 농업생산기반 정비사업 및 시설(농어촌정비법 2조 5, 6항 기준)

7. 용어해설

1) 수원공

● 정의

일정한 수혜구역내에 농업용수를 공급하기 위하여 인위적으로 물을 집수, 도수 또는 배수하는 시설

● 종류

- 저수지 : 하천의 계곡에 댐을 축조하여 저수하는 시설로서, 주위에 흙을 이용하여 만든 규모가 작은 소류지도 이에 포함
- 양수장 : 강이나 하천의 수면이 관개지역보다 낮아 자연 관개를 할 수 없을 경우 강이나 하천의 물을 이용하기 위해 물을 양수하여 관개하는 시설
- 배수장 : 배수가 불량하거나 홍수 시 물이 하천이나 강으로 빠지지 못하여 농경지 등이 침수되는 지역에 물을 배수하는 시설
- 양·배수장 : 양수와 배수를 같이 할 수 있는 시설(양·배수겸용시설)
- 보 : 하천에서 관개용수를 농경지에 도수하기 위하여 하천의 일부 또는 전부를 가로막는 시설
- 집수암거 : 지하수 등을 채수하기 위하여 하천의 바닥을 굴착하여 유공관을 매설, 관개급수 하는 시설
- 관정 : 지하에 일정한 관(철관, 콘크리트관, PVC관등)을 매설하여 지하수를 양수하여 이용하는 시설
- 기타시설 : 둠병, 들샘 등 그 외의 시설

● 구분

- 주수원공 : 지표수 또는 지하수를 1차적으로 농업용수로 전환케 하는 시설 즉, 수원공의 주가 되는 시설
 - ※ 2단 양수장에 의한 수혜구역이 있을 경우 제1단 양수시설(1단 양수장)은 주수원공이고 제2단 양수시설(2단 양수장)은 부속시설
- 보조수원공 : 주수원공의 수혜구역내에서 주수원공의 용수량이 부족할 때 그 부족량을 보충하기 위하여 설치한 보조시설

- 부속시설 : 1차적으로 생산된 농업용수를 2차적으로 이용하는 시설 즉, 주수원공이나 보조수원공의 용수를 원활히 관개할 수 있도록 주수원공이나 보조수원공에 부속되어 설치된 시설

2) 면 적

- 총 답면적 : 통계청 경지면적조사의 논 면적으로 지목에 관계없이 벼 등 논 작물을 재배하는 농지면적(수리답+수리불안전답)
- 수리답 면적 : 주수원공 관개의 혜택을 받는 논 면적(구역내+구역외+기타)
 - 구역내 : 인가면적 내의 수혜면적
 - 구역외 : 인가면적외의 수리시설이 없는 인접지역에 급수하는 면적
 - 기 타 : 들샘 등 기타시설에 의한 수혜면적
 - ※ 보조수원공 수혜면적 : 보조수원공의 관개에 의한 수혜 면적으로 주수원공의 수혜면적에 포함되어 있는 면적(수리답면적에 포함되지 않음)
- 수리불안전답 면적 : 수리시설 미비로 주로 자연에 의존하여 관개하는 논으로 평년에도 물부족 현상이 있는 논(천수답 등) 면적
 - ※ 수리답율 : 전체 답 면적 중 수리답이 차지하는 비율(수리답면적 ÷ 답면적) 한발빈도별 관개면적 : 한발(가뭄)현상이 나타나는 빈도에서도 관개시설의 물을 이용하여 안정적으로 관개할 수 있는 면적
 - ※ '한발빈도 10년이상 관개면적' 은 10년 만에 올 수 있는 큰 가뭄에도 관개 가능한 면적을 의미
- 인가면적 : 농업용수를 개발하기 위하여 법적으로 인가 받은 면적
 - (수혜면적 + 미수혜면적)
 - 수혜면적 : 농업생산기반시설로 부터 혜택을 받는 면적
 - 미수혜면적 : 사업의 인가면적 중 아직 사업의 혜택을 받고 있지 않은 면적
 - (공사 중, 미착공 등)

3) 용 · 배수로

- 용수로 : 용수원으로 부터 물을 농경지까지 보내기 위한 수로
 - 간선 : 용수원으로부터 두개이상 지선 또는 하나 이상 지선과 지거 및 분선으로 연결 되는 수로
 - 지선 : 도수로와 용수간선으로부터 용수를 받아 두개이상의 지거 또는 하나 이상의 지거 및 분선으로 연결되는 수로
 - 지거 : 간선 및 지선으로부터 용수를 받아 경작지와 직접 연결시키는 말단수로
- 배수로 : 잉여수나 불요수를 저지 또는 배출 할 수 있는 지점(강, 호수, 바다)으로 배수하는 수로
 - 간선 : 2개 이상 지선 또는 하나 이상 지선, 지거 및 분선으로 부터 잉여수 및 불요수를 받아 최종적 배출지점으로 연결시키는 수로
 - 지선 : 2개 이상 지거 또는 하나 이상 지거 및 분선으로부터 잉여수 및 불요수를 받아 배수간선으로 연결시키는 수로
 - 지거 : 경작지의 과잉수나 불요수를 배수간선 및 배수지선으로 연결시키는 첫 단계의 수로

4) 기 타

- 홍수량 : 유역면적내의 홍수시 유출량
- 유효저수량 : 이용할 수 있는 저수용량, 즉 총저수량에서 수면증발 등의 저수지내 손실수량을 공제하고 남은 양
- 제당 : 유수의 범람을 방지하고 유수를 일정한 유로내에서 안전하게 유하시키기 위해 인공적으로 만든 둑
- 갈수량 : 1년중 355일은 이보다 더 내려가지 않은 수량, 즉 그 이하로 내려가는 것이 10일이 넘지 않은 양
- 채수량 : 관정 등에서 물을 양수하여 쓸 수 있는 량
- 취수량 : 저수지, 양수장 등 수원에서 관개용수로 공급되는 수량으로 순관개용수량에 수로손실(도수 중 손실, 조작 중 손실 등)을 합한 것
- 양정 : 압력으로 나타내는 펌프의 성능이며 일반적으로 물기둥의 높이로서 나타냄.

OUTLINE OF SURVEY

1. Purpose of the Survey

- To record and preserve data of the executed agricultural land and water development projects and to use them for policy making for efficient operation and maintenance of the facilities.

2. History of the Survey

- The Yearbook of Agricultural Land and Water Development Statistics has been published annually since 1955(This is the 57th edition).
- Statistics approved in 1974(Statistics Korea article no. 31101, 1974.10.26)
- A census of land and water development facilities was undertaken in 1976. Census results were processed by computer system for its analysis to meet the newly defined concept and definition of terminologies.
- Irrigated paddy fields were reassessed and classified through detailed investigation in 1981 based on the tolerance of irrigation facilities against drought.
- Construction of cyber system through development of software program for statistical yearbook in 2004.
- The structure of this year book was reorganized by "Rural Development Act" project order in 2012.
 - ※ See Appendix 2 for history of the Statistical Yearbook of Land and Water Development For Agriculture

3. Survey Organization

- The data have been surveyed and collected from 189 Si and Gun authorities, and 97 KRC District Offices (1 Regional Headquarter, 3 Project Offices, 93 Branches).
- Summation and analysis of data : Korea Rural Community Corporation

4. Data of Reference

- As of Dec. 31, 2011

5. Survey Method

- The data were collected using survey forms through drop-and-collect method.

6. Survey Items

- Agricultural land and water development projects and irrigation facilities

7. Terms and Glossary

1) Headworks Facilities

- Defined of Headworks Facilities
- Facilities artificially made to collect, divert and drain water for irrigation purpose
- Kind of Headworks Facilities
 - Reservoirs : Dam facilities constructed across the valley to store irrigation water

- Pumping stations : Pump facilities constructed for irrigating water from river and stream
 - Drainage pumping stations : Pump facilities constructed to drain excess water due to flood or poor drainage
 - Pumping & drainage stations : Facilities which can be used for the both purpose of irrigation and drainage on farmland
 - Weirs : Barriers across stream in part or all for the purpose of diverting the water from the stream into a canal for irrigation
 - Infiltration galleries : Facilities including pipe with holes buried in the saturation zone to collect ground water for irrigation
 - Tube wells : Circular well consisting of tubes bored into ground to use ground water for irrigation
 - Others : Other facilities which are used for irrigation water supply such as spring, etc.
- Classification of Headworks Facilities
 - Main headworks : Facilities to divert primarily water for irrigation
 - Supplementary headworks : Facilities to supply irrigating water to the benefitted area of main headworks, in case of water supply shortage by the main headworks
 - Auxiliary facilities : Facilities attached to main or supplementary headworks for efficient operation of irrigation water supply

2) Area

- Paddy field area : Paddy crops planted area. Not relative with land category
 - Irrigated paddy fields : Paddy fields which are continually irrigated by the irrigation facilities

- Project benefitted area : Benefitted area within the planned development area
- Out of project benefitted area : Benefitted area outside the planned development area
- Others : Irrigated area by other facilities such as spring
 - ※ Benefitted area of Supplementary headworks : The area which is included in the irrigated area of main headworks, but receives supplementary water by other headworks (excluded from irrigated paddy fields)
- Partially irrigated paddy fields : Paddy fields which are irrigated by rainfall due to inadequate simple irrigation facilities
 - ※ Percentage of irrigated paddy field : Percentage of irrigated paddy field area which is compared with paddy field area
- Irrigated area by frequency of drought : Data representing the area which is supplied water by irrigation facilities stably in spite of drought by frequency
- Planned development area : Legally approved area for irrigation development projects
 - Benefitted area : Benefitted area by irrigation facilities
 - Out of Benefitted area : Area within the planned development area has not been benefitted by irrigation facilities (under construction, etc)

3) Irrigation · Drainage canals

- Irrigation canals : The canals used for conveying irrigation water from the headworks to paddy fields
- Drainage canals : A conduit or channel, either artificial or natural, for carrying surplus water off low land or river, lake or sea

4) Others

- Flood discharge : The amount of water discharge if the catchment area is flooded
- Effective storage capacity : The storage capacity which is available for irrigation purposes
- Dam : Barrier made artificially that impounds water or underground streams
- Drought water discharges : The low water discharges which is less than the discharges in 355 days and is kept for at least 10 days in a year
- Amount of water attained : The amount of discharge by irrigation facilities such as tube well
- Water intake : The water discharge which is taken from headworks includes net irrigation requirement plus conveyance loss
- Lift head : The vertical distance from the water level in a well during pumping to the centre of discharge pipe



Ⅱ. 해설 편

EXPLANATION



답 면적 및 수리답율

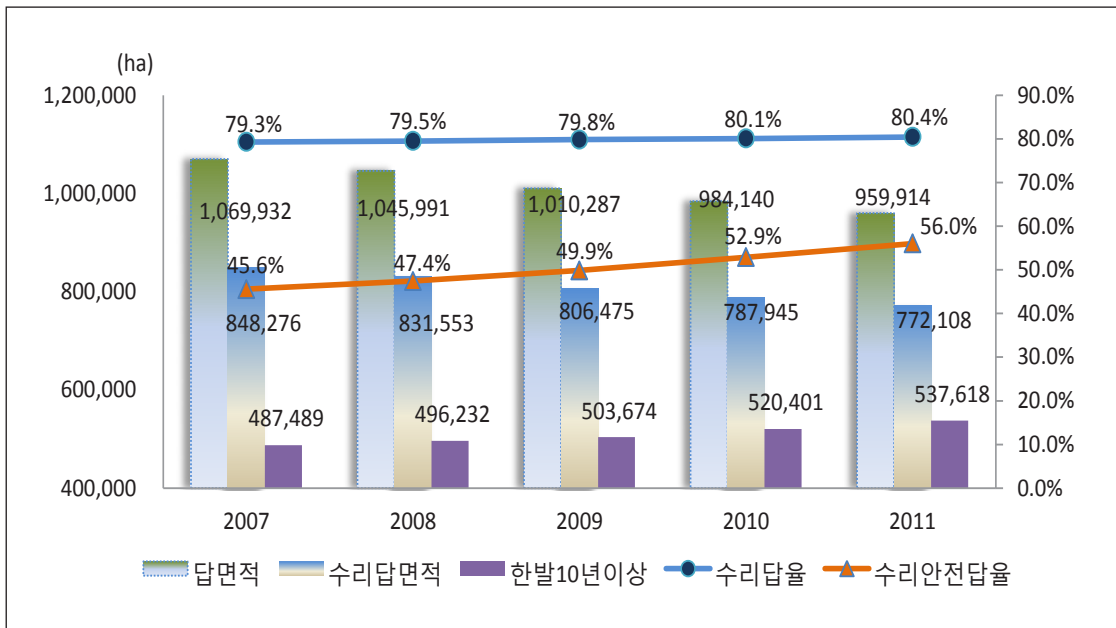
(Paddy Field and Percentage of Irrigated Paddy Field)



2011년 논 면적 960천ha, 수리답 면적 772천ha, 한발빈도 10년이상 관개면적 538천ha로 수리답율(수리답면적÷논면적)은 80.4%이며, 수리안전답율(한발빈도 10년이상 관개면적÷논면적)은 56.0%이다.

- 논 면적 및 수리답 면적은 감소 추세를 보이고 있고
- 논 면적 : (2009) 1,010천ha → (2010) 984천ha → (2011) 960천ha
- 수리답 면적 : (2009) 806천ha → (2010) 788천ha → (2011) 772천ha
- 수리답율 및 수리안전답율은 증가추세
- 수리답율 : (2009) 79.8% → (2010) 80.1% → (2011) 80.4%
- 수리안전답율 : (2009) 49.9% → (2010) 52.9% → (2011) 56.0%

〈논 면적 · 수리답 및 수리답율 추이〉



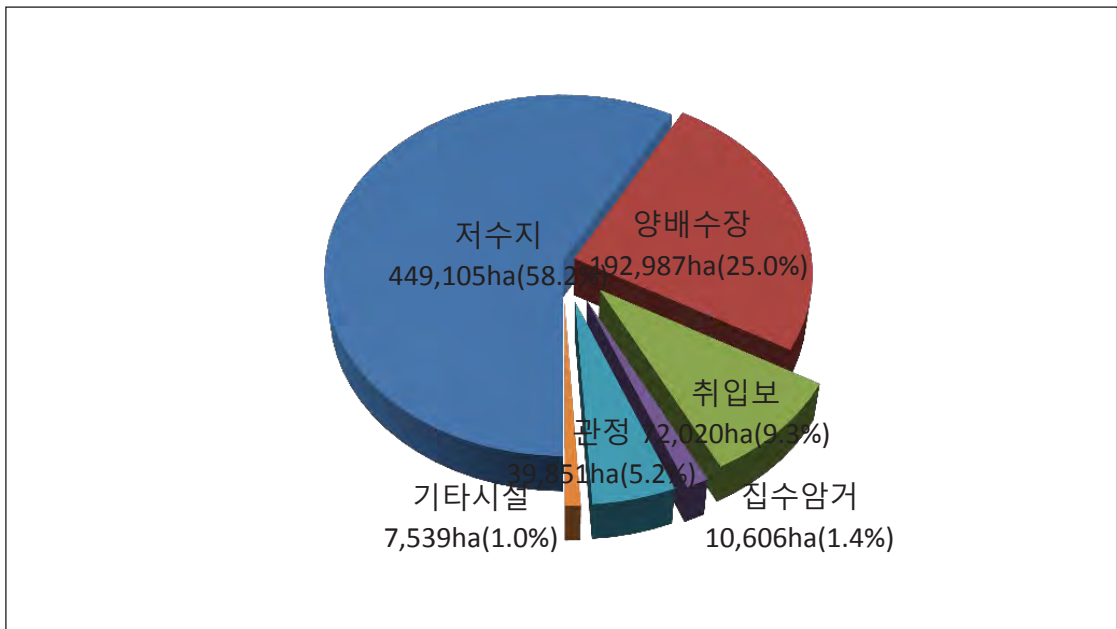
수리시설물별 수리답 면적

(Paddy Field Area by Irrigation Facilities)

저수지, 양배수장 등 수리시설물에 의해 용수를 공급받는 2011년 수리답 면적은 772천 ha이다.

수리시설별 수리답 면적은 「저수지」 449천ha, 「양(배)수장」 193천ha, 「취입보」 72천 ha(9.3%), 「관정」 40천 ha(5.2%), 「집수암거」 11천 ha(1.4%), 「기타」 7천 ha(1.0%)이다.

〈수리시설별 수리답 면적 구성비〉



수리시설물 개소수

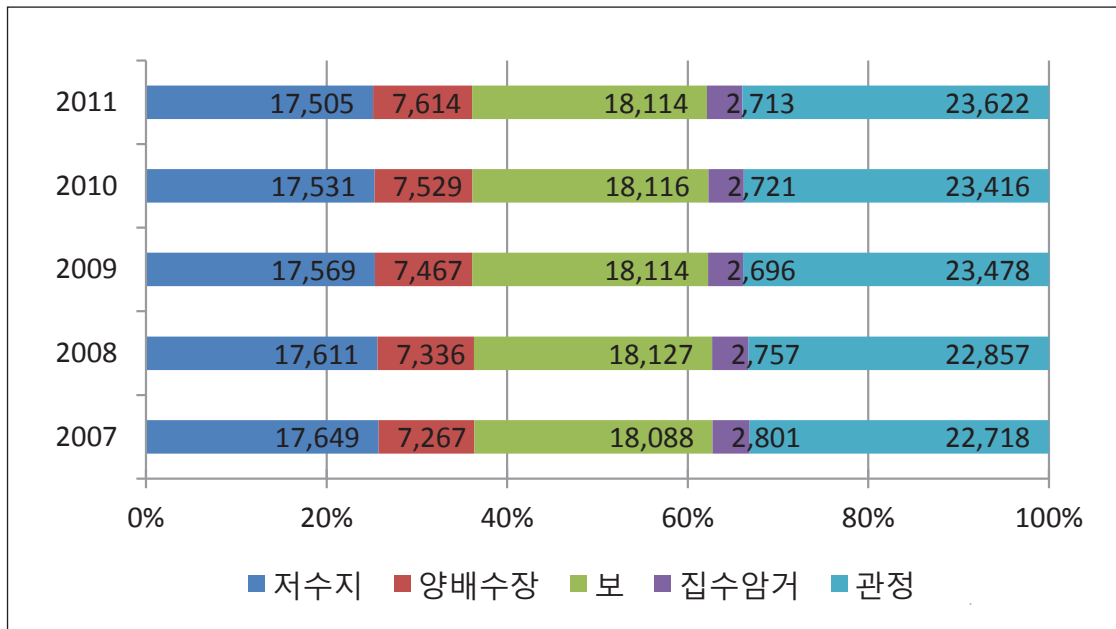
(Number of Irrigation Facilities)

2011년 수리시설물 수(數)는 총 69,568개소다.

- 「관정」이 23,622개소(33.9%)로 가장 많았고, 「보」 18,114개소(26.1%), 「저수지」 17,505개소(25.2%), 「양(배)수장」 7,614개소(10.9%), 「집수암거」 2,713개소(3.9%)이다.

최근 5년간 수리시설물 수의 추이를 보면 「저수지」 및 「집수암거」는 감소추세, 「양(배)수장」 및 관정」은 증가추세, 「보」는 정체를 나타내고 있다.

〈년도별 수리시설 개소수〉





준공연도별 저수지 개소수

(Number of Reservoirs by Completion Year)

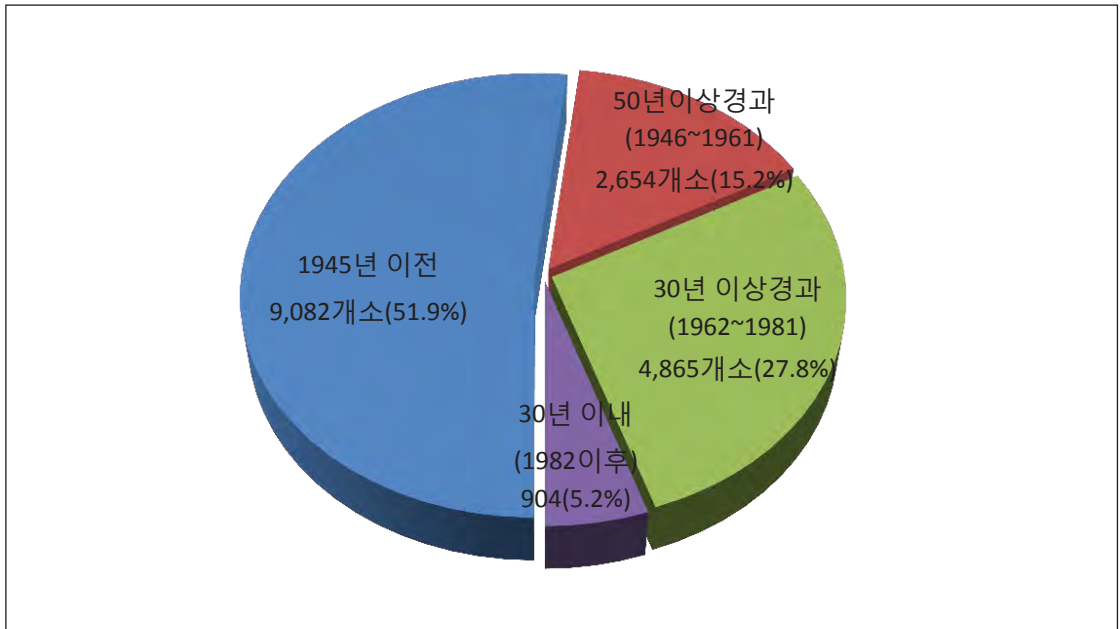


전국 수리답 면적 772천ha 중 450천ha(57.1%)에 용수를 공급하는 수리시설물인 「저수지」는 17,505개소로 집계되었다.



준공연도별로 나누어 살펴보면, 1945년 이전에 준공된 저수지가 9,082개소로 전체의 51.9%를 차지하고, 50년 이상 경과(1946~1961) 저수지는 2,654개소(15.2%), 30년 이상 경과(1962~1981) 저수지는 4,865개소이며, 30년 이내(1982년 이후) 준공 저수지는 904개소(5.2%)이다.

〈준공 연도별 저수지 구성비〉





용·배수로 현황

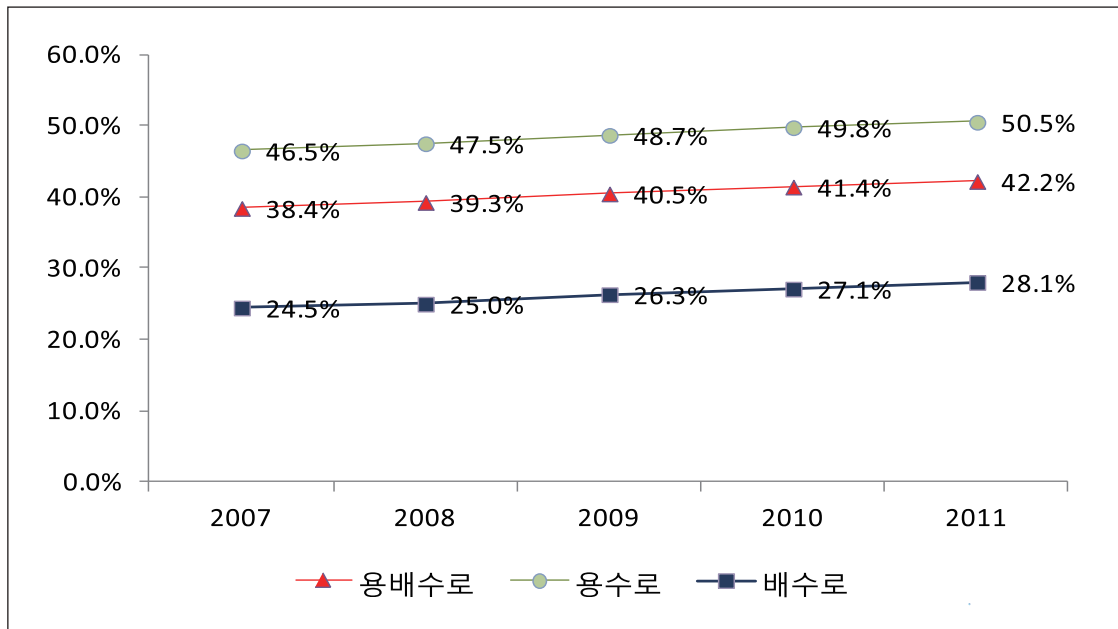
(Status of Irrigation and Drainage Canal)



2011년 말 「용·배수로」 총 길이는 185,452km(토공 107,158km, 구조물 78,294km)이다. 총 길이의 63.0%인 「용수로」 길이는 116,904km(토공 57,838km, 구조물 59,066km), 37.0%인 「배수로」 길이는 68,548km(토공 49,320km, 구조물 19,228km)로 나타났다.

- 「용·배수로」 구조물화율은 42.2%, 「용수로」 구조물화율 50.5%, 「배수로」 구조물화율 28.1%이다.

〈용·배수로 구조물화율〉



Ⅲ. 통계 표

STATISTICAL TABLES

1장. 농업생산기반시설

Agricultural Land and Water Development Facilities

1. 국토이용면적

Utilization of National Land Area

- 농경지 및 임야 등 Cultivated Land and Others

면적 : 헥타아르

| 시 도 Province | 계 Total | | 농 경 지 Cultivated Land ① | | | | | | 임야 등 Forest and Others ② | |
|-------------------------------|-------------------|--------------|-------------------------|-------------|----------------|------------|----------------|------------|--------------------------------|-------------|
| | (①+②) | | 소 계 | | 논 | | 밭 | | Land | % |
| | | % | Sub-total | % | Paddy Field | % | Upland | % | | |
| 2 0 0 6 | 9,967,812 | 100.0 | 1,800,470 | 18.1 | 1,084,024 | 10.9 | 716,446 | 7.2 | 8,167,342 | 81.9 |
| 2 0 0 7 | 9,972,039 | 100.0 | 1,781,579 | 17.9 | 1,069,932 | 10.8 | 711,647 | 7.1 | 8,190,460 | 82.1 |
| 2 0 0 8 | 9,982,778 | 100.0 | 1,758,795 | 17.6 | 1,045,991 | 10.5 | 712,804 | 7.1 | 8,223,983 | 82.4 |
| 2 0 0 9 | 9,989,741 | 100.0 | 1,736,798 | 17.4 | 1,010,287 | 10.1 | 726,511 | 7.3 | 8,252,943 | 82.6 |
| 2 0 1 0 | 10,003,308 | 100.0 | 1,715,301 | 17.2 | 984,140 | 9.8 | 731,161 | 7.3 | 8,288,007 | 82.9 |
| 2 0 1 1 | 10,014,823 | 100.0 | 1,698,040 | 17.0 | 959,914 | 9.6 | 738,126 | 7.4 | 8,316,783 | 83.0 |
| 서울특별시 Seoul-teukbyeolsi | 60,521 | 100.0 | 828 | 1.4 | 296 | 0.5 | 532 | 0.9 | 59,693 | 98.6 |
| 부산광역시 Busan-gwangyeoksi | 76,841 | 100.0 | 7,047 | 9.2 | 4,442 | 5.8 | 2,605 | 3.4 | 69,794 | 90.8 |
| 대구광역시 Daegu-gwangyeoksi | 88,368 | 100.0 | 8,927 | 10.1 | 4,345 | 4.9 | 4,582 | 5.2 | 79,441 | 89.9 |
| 인천광역시 Incheon-gwangyeoksi | 103,241 | 100.0 | 20,319 | 19.7 | 13,394 | 13.0 | 6,925 | 6.7 | 82,922 | 80.3 |
| 광주광역시 Gwangju-gwangyeoksi | 50,119 | 100.0 | 10,794 | 21.5 | 7,015 | 14.0 | 3,779 | 7.5 | 39,325 | 78.5 |
| 대전광역시 Daejeon-gwangyeoksi | 53,997 | 100.0 | 4,732 | 8.8 | 1,895 | 3.5 | 2,837 | 5.3 | 49,265 | 91.2 |
| 울산광역시 Ulsan-gwangyeoksi | 106,000 | 100.0 | 11,560 | 10.9 | 6,947 | 6.6 | 4,613 | 4.4 | 94,440 | 89.1 |
| 경기도 Gyeonggi-do | 1,017,069 | 100.0 | 178,844 | 17.6 | 98,205 | 9.7 | 80,639 | 7.9 | 838,225 | 82.4 |
| 강원도 Gangwon-do | 1,678,719 | 100.0 | 109,496 | 6.5 | 41,086 | 2.4 | 68,410 | 4.1 | 1,569,223 | 93.5 |
| 충청북도 Chungcheongbuk-do | 743,326 | 100.0 | 115,821 | 15.6 | 49,222 | 6.6 | 66,599 | 9.0 | 627,505 | 84.4 |
| 충청남도 Chungcheongnam-do | 863,013 | 100.0 | 232,289 | 26.9 | 165,678 | 19.2 | 66,611 | 7.7 | 630,724 | 73.1 |
| 전라북도 Jeollabuk-do | 806,708 | 100.0 | 202,755 | 25.1 | 141,036 | 17.5 | 61,719 | 7.7 | 603,953 | 74.9 |
| 전라남도 Jeollanam-do | 1,225,659 | 100.0 | 303,975 | 24.8 | 190,588 | 15.5 | 113,387 | 9.3 | 921,684 | 75.2 |
| 경상북도 Gyeongsangbuk-do | 1,902,962 | 100.0 | 274,631 | 14.4 | 138,427 | 7.3 | 136,204 | 7.2 | 1,628,331 | 85.6 |
| 경상남도 Gyeongsangnam-do | 1,053,362 | 100.0 | 156,992 | 14.9 | 97,305 | 9.2 | 59,687 | 5.7 | 896,370 | 85.1 |
| 제주특별자치도 Jejuteukbyeoljachi | 184,918 | 100.0 | 59,030 | 31.9 | 33 | 0.0 | 58,997 | 31.9 | 125,888 | 68.1 |

자료 : 1) 국토해양부
2) 통계청

Source : 1) Ministry of Land, Transport and Maritime Affairs
2) Statistics Korea

2. 수리답면적

Paddy Field Area

2.1 수리상태별 면적

Paddy Field Area by Irrigation Conditions

Area : ha

| 시 도 Province | 답면적 Paddy Field (①+②) | 수리답 Irrigated Paddy Field ① | | | | 수리불안전답 Partially Irrigated Paddy Field ② | |
|------------------------------|-----------------------------|-----------------------------|--------------------|----------------|-------------|--|-------------|
| | | 면 적 Area | | | 비율 (%) | 면적 Area | 비율 (%) |
| | | 계 Total | 시군관할 Si and Gun | 한국농어촌공사 KRC | | | |
| 2 0 0 6 | 1,084,024 | 859,040 | 326,745 | 532,295 | 79.2 | 224,984 | 20.8 |
| 2 0 0 7 | 1,069,932 | 848,276 | 315,840 | 532,436 | 79.3 | 221,656 | 20.7 |
| 2 0 0 8 | 1,045,991 | 831,553 | 301,545 | 530,008 | 79.5 | 214,438 | 20.5 |
| 2 0 0 9 | 1,010,287 | 806,475 | 285,680 | 520,795 | 79.8 | 203,812 | 20.2 |
| 2 0 1 0 | 984,140 | 787,986 | 271,448 | 516,538 | 80.1 | 196,154 | 19.9 |
| 2 0 1 1 | 959,914 | 772,108 | 254,733 | 517,375 | 80.4 | 187,806 | 19.6 |
| 서울특별시 Seoul-teukbyeolsi | 296 | 283 | - | 283 | 95.6 | 13 | 4.4 |
| 부산광역시 Busan-gwangyeoksi | 4,442 | 3,947 | 495 | 3,452 | 88.8 | 495 | 11.2 |
| 대구광역시 Daegu-gwangyeoksi | 4,345 | 4,320 | 1,414 | 2,906 | 99.4 | 25 | 0.6 |
| 인천광역시 Incheon-gwangyeosi | 13,394 | 8,503 | 1,711 | 6,791 | 63.5 | 4,891 | 36.5 |
| 광주광역시 Gwangju-gwangyeoksi | 7,015 | 6,562 | 2,852 | 3,710 | 93.5 | 453 | 6.5 |
| 대전광역시 Daejeon-gwangyeoksi | 1,895 | 1,577 | 1,098 | 479 | 83.2 | 318 | 16.8 |
| 울산광역시 Ulsan-gwangyeoksi | 6,947 | 6,622 | 3,391 | 3,232 | 95.3 | 325 | 4.7 |
| 경기도 Gyeonggi-do | 98,205 | 70,584 | 19,288 | 51,296 | 71.9 | 27,621 | 28.1 |
| 강원도 Gangwon-do | 41,086 | 33,217 | 17,710 | 15,507 | 80.8 | 7,869 | 19.2 |
| 충청북도 Chungcheongbuk-do | 49,222 | 42,210 | 12,405 | 29,806 | 85.8 | 7,012 | 14.2 |
| 충청남도 Chungcheongnam-do | 165,678 | 128,107 | 33,746 | 94,361 | 77.3 | 37,571 | 22.7 |
| 전라북도 Jeollabuk-do | 141,036 | 115,966 | 23,272 | 92,694 | 82.2 | 25,070 | 17.8 |
| 전라남도 Jeollanam-do | 190,588 | 141,116 | 47,601 | 93,516 | 74.0 | 49,472 | 26.0 |
| 경상북도 Gyeongsangbuk-do | 138,427 | 120,460 | 54,755 | 65,705 | 87.0 | 17,967 | 13.0 |
| 경상남도 Gyeongsangnam-do | 97,305 | 88,628 | 34,991 | 53,638 | 91.1 | 8,677 | 8.9 |
| 제주특별자치도 Jejutekbyeoljachi | 33 | 5 | 5 | - | 15.2 | 28 | 84.8 |

Area : ha

| 답면적 Paddy Field Area | 수리답율 (%) Percentage of Irrigated Paddy Field | 한 발 빈도 별 관 개 면 적 Irrigated Area by Frequency of Drought | | | | | | Province Irrigation Facilities |
|----------------------------|---|--|--------------------|-----------------|-----------------|-----------------|----------------------------|--------------------------------------|
| | | 계 Total | 평년 Normal Years | 3년 3 Years | 5년 5 Years | 7년 7 Years | 10년 이상 Over 10 Years | |
| 1,084,024.0 | 79.2 | 859,040.0 | 225,165.4 | 86,451.2 | 39,317.0 | 29,911.5 | 478,194.9 | 2 0 0 6 |
| 1,069,932.0 | 79.3 | 848,275.9 | 214,850.5 | 79,765.1 | 37,385.9 | 28,785.7 | 487,488.7 | 2 0 0 7 |
| 1,045,991.0 | 79.5 | 831,553.2 | 200,370.0 | 73,527.5 | 39,387.2 | 22,037.0 | 496,231.5 | 2 0 0 8 |
| 1,010,287.0 | 79.8 | 806,475.4 | 164,010.7 | 62,901.4 | 39,937.8 | 35,951.5 | 503,674.0 | 2 0 0 9 |
| 984,140.0 | 80.1 | 787,985.9 | 152,374.8 | 59,508.6 | 37,916.3 | 17,785.5 | 520,400.7 | 2 0 1 0 |
| 959,914.0 | 80.4 | 772,107.8 | 140,251.2 | 53,983.2 | 27,065.5 | 13,190.0 | 537,617.9 | 2 0 1 1 |
| - | - | 449,104.6 | 70,152.8 | 28,366.9 | 9,953.7 | 4,873.5 | 335,757.7 | Reservoir |
| - | - | 163,707.9 | 21,597.2 | 4,792.4 | 2,000.6 | 3,519.1 | 131,798.6 | Pumping Station |
| - | - | 29,279.2 | 1,756.9 | - | 89.6 | 813.5 | 26,619.2 | Pumping & Drainage Station |
| - | - | - | - | - | - | - | - | Drainage Station |
| - | - | 72,019.7 | 24,215.9 | 12,207.7 | 5,264.2 | 3,428.9 | 26,903.0 | Weir |
| - | - | 10,606.2 | 3,818.9 | 2,624.7 | 954.9 | 251.6 | 2,956.1 | Infiltration Gallery |
| - | - | 39,850.9 | 11,278.5 | 5,991.5 | 8,802.5 | 219.4 | 13,559.0 | Tube Well |
| - | - | 7,539.3 | 7,431.0 | - | - | 84.0 | 24.3 | Other Facilities |
| 296.0 | 95.6 | 283.0 | - | - | - | - | 283.0 | Seoul-teukbyeolsi |
| - | - | - | - | - | - | - | - | Reservoir |
| - | - | - | - | - | - | - | - | Pumping Station |
| - | - | 283.0 | - | - | - | - | 283.0 | Pumping & Drainage Station |
| - | - | - | - | - | - | - | - | Drainage Station |
| - | - | - | - | - | - | - | - | Weir |
| - | - | - | - | - | - | - | - | Infiltration Gallery |
| - | - | - | - | - | - | - | - | Tube Well |
| - | - | - | - | - | - | - | - | Other Facilities |
| 4,442.0 | 88.8 | 3,946.7 | 287.0 | 242.4 | 13.9 | 11.0 | 3,392.4 | Busan-gwangyeoksi |
| - | - | 438.5 | 187.1 | 227.6 | 1.0 | - | 22.8 | Reservoir |
| - | - | 2,760.9 | 15.0 | - | - | - | 2,745.9 | Pumping Station |
| - | - | 523.1 | - | - | - | - | 523.1 | Pumping & Drainage Station |
| - | - | - | - | - | - | - | - | Drainage Station |
| - | - | 212.2 | 78.9 | 14.8 | 12.9 | 11.0 | 94.6 | Weir |
| - | - | - | - | - | - | - | - | Infiltration Gallery |
| - | - | 12.0 | 6.0 | - | - | - | 6.0 | Tube Well |
| - | - | - | - | - | - | - | - | Other Facilities |
| 4,345.0 | 99.4 | 4,320.3 | 409.4 | 419.8 | 204.9 | 53.6 | 3,232.6 | Daegu-gwangyeoksi |
| - | - | 2,466.7 | 298.2 | 365.9 | 161.9 | 53.6 | 1,587.1 | Reservoir |
| - | - | 1,600.2 | 29.2 | - | 17.0 | - | 1,554.0 | Pumping Station |
| - | - | - | - | - | - | - | - | Pumping & Drainage Station |
| - | - | - | - | - | - | - | - | Drainage Station |
| - | - | 109.1 | 28.0 | 46.4 | - | - | 34.7 | Weir |
| - | - | 37.0 | 21.0 | 3.0 | - | - | 13.0 | Infiltration Gallery |
| - | - | 107.3 | 33.0 | 4.5 | 26.0 | - | 43.8 | Tube Well |
| - | - | - | - | - | - | - | - | Other Facilities |

Area : ha

| 한 발 빈 도 별 관 개 면 적 Irrigated Area by Frequency of Drought | | | | | | Province Irrigation Facilities | | | |
|---|--------------------|-----------------|-----------------|----------------|-------------------------|--------------------------------------|----------|----------|----------|
| 계 Total | 평년 Normal Years | 3 년 3 Years | 5 년 5 Years | 7 년 7 Years | 10년 이상 Over 10 Years | | | | |
| 326,745.2 | 147,098.6 | 51,142.0 | 25,044.3 | 8,735.9 | 94,724.4 | 2 | 0 | 0 | 6 |
| 315,839.7 | 147,669.6 | 49,915.5 | 24,211.1 | 8,488.9 | 85,554.6 | 2 | 0 | 0 | 7 |
| 301,545.5 | 143,505.3 | 47,420.8 | 23,250.0 | 7,997.2 | 79,372.2 | 2 | 0 | 0 | 8 |
| 285,680.4 | 136,903.7 | 43,750.6 | 22,467.6 | 7,332.7 | 75,225.8 | 2 | 0 | 0 | 9 |
| 271,447.8 | 130,564.3 | 42,037.7 | 20,851.9 | 6,607.3 | 71,386.6 | 2 | 0 | 1 | 0 |
| 254,733.0 | 123,792.5 | 39,525.9 | 19,292.2 | 6,072.4 | 66,050.0 | 2 | 0 | 1 | 1 |
| 108,106.6 | 70,013.2 | 16,310.2 | 3,824.3 | 2,021.5 | 15,937.4 | Reservoir | | | |
| 28,945.5 | 9,860.4 | 3,103.3 | 1,704.0 | 659.0 | 13,618.8 | Pumping Station | | | |
| 1,484.8 | 1,230.2 | - | 89.6 | - | 165.0 | Pumping & Drainage Station | | | |
| - | - | - | - | - | - | Drainage Station | | | |
| 59,483.2 | 20,431.9 | 11,499.2 | 4,445.4 | 2,836.9 | 20,269.8 | Weir | | | |
| 9,352.7 | 3,568.3 | 2,624.7 | 426.4 | 251.6 | 2,481.7 | Infiltration Gallery | | | |
| 39,820.9 | 11,257.5 | 5,988.5 | 8,802.5 | 219.4 | 13,553.0 | Tube Well | | | |
| 7,539.3 | 7,431.0 | - | - | 84.0 | 24.3 | Other Facilities | | | |
| - | - | - | - | - | - | - Seoul-teukbyeolsi | | | |
| - | - | - | - | - | - | - Reservoir | | | |
| - | - | - | - | - | - | - Pumping Station | | | |
| - | - | - | - | - | - | - Pumping & Drainage Station | | | |
| - | - | - | - | - | - | - Drainage Station | | | |
| - | - | - | - | - | - | - Weir | | | |
| - | - | - | - | - | - | - Infiltration Gallery | | | |
| - | - | - | - | - | - | - Tube Well | | | |
| - | - | - | - | - | - | - Other Facilities | | | |
| 495.1 | 287.0 | 35.8 | 13.9 | 11.0 | 147.4 | Busan-gwangyeoksi | | | |
| 231.9 | 187.1 | 21.0 | 1.0 | - | 22.8 | Reservoir | | | |
| 39.0 | 15.0 | - | - | - | 24.0 | Pumping Station | | | |
| - | - | - | - | - | - | - Pumping & Drainage Station | | | |
| - | - | - | - | - | - | - Drainage Station | | | |
| 212.2 | 78.9 | 14.8 | 12.9 | 11.0 | 94.6 | Weir | | | |
| - | - | - | - | - | - | - Infiltration Gallery | | | |
| 12.0 | 6.0 | - | - | - | 6.0 | Tube Well | | | |
| - | - | - | - | - | - | - Other Facilities | | | |
| 1,414.3 | 409.4 | 419.8 | 204.9 | 2.0 | 378.2 | Daegu-gwangyeoksi | | | |
| 991.5 | 298.2 | 365.9 | 161.9 | 2.0 | 163.5 | Reservoir | | | |
| 169.4 | 29.2 | - | 17.0 | - | 123.2 | Pumping Station | | | |
| - | - | - | - | - | - | - Pumping & Drainage Station | | | |
| - | - | - | - | - | - | - Drainage Station | | | |
| 109.1 | 28.0 | 46.4 | - | - | 34.7 | Weir | | | |
| 37.0 | 21.0 | 3.0 | - | - | 13.0 | Infiltration Gallery | | | |
| 107.3 | 33.0 | 4.5 | 26.0 | - | 43.8 | Tube Well | | | |
| - | - | - | - | - | - | - Other Facilities | | | |

Area : ha

| 한 발 빈 도 별 관 개 면 적 Irrigated Area by Frequency of Drought | | | | | | Province Irrigation Facilities | | | |
|---|--------------------|-----------------|----------------|----------------|-------------------------|--------------------------------------|----------|----------|------------------------------|
| 계 Total | 평년 Normal Years | 3년 3 Years | 5년 5 Years | 7년 7 Years | 10년 이상 Over 10 Years | | | | |
| 532,294.8 | 78,066.8 | 35,309.2 | 14,272.7 | 21,175.6 | 383,470.5 | 2 | 0 | 0 | 6 |
| 532,436.2 | 67,180.9 | 29,849.6 | 13,174.8 | 20,296.8 | 401,934.1 | 2 | 0 | 0 | 7 |
| 530,007.7 | 56,864.7 | 26,106.7 | 16,137.2 | 14,039.8 | 416,859.3 | 2 | 0 | 0 | 8 |
| 520,795.0 | 27,107.0 | 19,150.8 | 17,470.2 | 28,618.8 | 428,448.2 | 2 | 0 | 0 | 9 |
| 516,538.1 | 21,810.5 | 17,470.9 | 17,064.4 | 11,178.2 | 449,014.1 | 2 | 0 | 1 | 0 |
| 517,374.8 | 16,458.7 | 14,457.3 | 7,773.3 | 7,117.6 | 471,567.9 | 2 | 0 | 1 | 1 |
| 340,998.0 | 139.6 | 12,056.7 | 6,129.4 | 2,852.0 | 319,820.3 | | | | Reservoir |
| 134,762.4 | 11,736.8 | 1,689.1 | 296.6 | 2,860.1 | 118,179.8 | | | | Pumping Station |
| 27,794.4 | 526.7 | - | - | 813.5 | 26,454.2 | | | | Pumping & Drainage Station |
| - | - | - | - | - | - | | | | - Drainage Station |
| 12,536.5 | 3,784.0 | 708.5 | 818.8 | 592.0 | 6,633.2 | | | | Weir |
| 1,253.5 | 250.6 | - | 528.5 | - | 474.4 | | | | Infiltration Gallery |
| 30.0 | 21.0 | 3.0 | - | - | 6.0 | | | | Tube Well |
| - | - | - | - | - | - | | | | - Other Facilities |
| 283.0 | - | - | - | - | 283.0 | | | | Seoul-teukbyeolsi |
| - | - | - | - | - | - | | | | - Reservoir |
| - | - | - | - | - | - | | | | - Pumping Station |
| 283.0 | - | - | - | - | 283.0 | | | | Pumping & Drainage Station |
| - | - | - | - | - | - | | | | - Drainage Station |
| - | - | - | - | - | - | | | | - Weir |
| - | - | - | - | - | - | | | | - Infiltration Gallery |
| - | - | - | - | - | - | | | | - Tube Well |
| - | - | - | - | - | - | | | | - Other Facilities |
| 3,451.6 | - | 206.6 | - | - | 3,245.0 | | | | Busan-gwangyeoksi |
| 206.6 | - | 206.6 | - | - | - | | | | - Reservoir |
| 2,721.9 | - | - | - | - | 2,721.9 | | | | Pumping Station |
| 523.1 | - | - | - | - | 523.1 | | | | Pumping & Drainage Station |
| - | - | - | - | - | - | | | | - Drainage Station |
| - | - | - | - | - | - | | | | - Weir |
| - | - | - | - | - | - | | | | - Infiltration Gallery |
| - | - | - | - | - | - | | | | - Tube Well |
| - | - | - | - | - | - | | | | - Other Facilities |
| 2,906.0 | - | - | - | 51.6 | 2,854.4 | | | | Daegu-gwangyeoksi |
| 1,475.2 | - | - | - | 51.6 | 1,423.6 | | | | Reservoir |
| 1,430.8 | - | - | - | - | 1,430.8 | | | | Pumping Station |
| - | - | - | - | - | - | | | | - Pumping & Drainage Station |
| - | - | - | - | - | - | | | | - Drainage Station |
| - | - | - | - | - | - | | | | - Weir |
| - | - | - | - | - | - | | | | - Infiltration Gallery |
| - | - | - | - | - | - | | | | - Tube Well |
| - | - | - | - | - | - | | | | - Other Facilities |

① 합 계 Sum

면적 : 헥타아르

| 시도 및 시설 | 수원공수 No. of Facilities | | | | 수리답면적 Irrigated Paddy Field Area | | | | 보조수원공 수혜면적 Irrigated by Supple- mentary Facilities |
|------------------|---------------------------|--------------|--------------------------|-----------------|-------------------------------------|---------------------------|-------------------------------|----------------|---|
| | 계 Total | 주 Main | 보조 Supple- mentary | 부속 Auxiliary | 계 Total | 구역내 On Project Area | 구역외 Out of Project Area | 기타 Others | |
| 인 천 광 역 시 | 546 | 360 | 167 | 19 | 8,502.7 | 8,481.7 | 21.0 | - | 2,887.7 |
| 저 수 지 | 36 | 35 | - | 1 | 6,079.7 | 6,079.7 | - | - | - |
| 양 수 장 | 59 | 15 | 28 | 16 | 336.7 | 316.7 | 20.0 | - | 2,445.5 |
| 양 배 수 장 | - | - | - | - | 1,211.0 | 1,211.0 | - | - | - |
| 배 수 장 | 1 | - | - | 1 | - | - | - | - | - |
| 보 | 2 | 1 | 1 | - | 7.5 | 6.5 | 1.0 | - | 10.0 |
| 집 수 압 거 | 27 | 27 | - | - | 74.4 | 74.4 | - | - | - |
| 관 정 | 421 | 282 | 138 | 1 | 793.4 | 793.4 | - | - | 432.2 |
| 기 타 시 설 | - | - | - | - | - | - | - | - | - |
| 광 주 광 역 시 | 476 | 325 | 151 | - | 6,562.2 | 6,542.5 | 19.7 | - | 4,263.1 |
| 저 수 지 | 140 | 88 | 52 | - | 4,679.6 | 4,665.9 | 13.7 | - | 1,437.5 |
| 양 수 장 | 56 | 29 | 27 | - | 853.0 | 853.0 | - | - | 1,362.8 |
| 양 배 수 장 | - | - | - | - | - | - | - | - | - |
| 배 수 장 | - | - | - | - | - | - | - | - | - |
| 보 | 43 | 19 | 24 | - | 286.1 | 286.1 | - | - | 1,126.1 |
| 집 수 압 거 | 8 | 2 | 6 | - | 32.0 | 32.0 | - | - | 183.0 |
| 관 정 | 229 | 187 | 42 | - | 711.5 | 705.5 | 6.0 | - | 153.7 |
| 기 타 시 설 | - | - | - | - | - | - | - | - | - |
| 대 전 광 역 시 | 393 | 340 | 49 | 4 | 1,577.0 | 1,574.9 | 2.1 | - | 321.4 |
| 저 수 지 | 16 | 16 | - | - | 402.9 | 400.8 | 2.1 | - | - |
| 양 수 장 | 27 | 21 | 2 | 4 | 321.0 | 321.0 | - | - | 26.0 |
| 양 배 수 장 | - | - | - | - | - | - | - | - | - |
| 배 수 장 | - | - | - | - | - | - | - | - | - |
| 보 | 97 | 90 | 7 | - | 454.7 | 454.7 | - | - | 124.3 |
| 집 수 압 거 | 14 | 6 | 8 | - | 18.1 | 18.1 | - | - | 53.5 |
| 관 정 | 239 | 207 | 32 | - | 380.3 | 380.3 | - | - | 117.6 |
| 기 타 시 설 | - | - | - | - | - | - | - | - | - |
| 울 산 광 역 시 | 1,127 | 744 | 350 | 33 | 6,622.4 | 6,589.0 | 33.4 | - | 4,601.0 |
| 저 수 지 | 364 | 268 | 92 | 4 | 3,519.6 | 3,490.2 | 29.4 | - | 882.2 |
| 양 수 장 | 143 | 87 | 48 | 8 | 1,123.9 | 1,123.9 | - | - | 1,071.3 |
| 양 배 수 장 | - | - | - | - | - | - | - | - | - |
| 배 수 장 | 3 | - | 3 | - | - | - | - | - | 86.0 |
| 보 | 274 | 147 | 118 | 9 | 709.6 | 709.6 | - | - | 1,618.6 |
| 집 수 압 거 | 66 | 16 | 43 | 7 | 411.3 | 410.3 | 1.0 | - | 464.6 |
| 관 정 | 277 | 226 | 46 | 5 | 858.0 | 855.0 | 3.0 | - | 478.3 |
| 기 타 시 설 | - | - | - | - | - | - | - | - | - |
| 경 기 도 | 4,320 | 2,794 | 1,231 | 295 | 70,583.8 | 67,471.1 | 401.9 | 2,710.8 | 26,717.6 |
| 저 수 지 | 368 | 336 | 31 | 1 | 21,843.0 | 21,611.9 | 231.1 | - | 2,135.6 |
| 양 수 장 | 501 | 185 | 196 | 120 | 28,314.0 | 28,278.6 | 35.4 | - | 13,988.2 |
| 양 배 수 장 | 8 | 3 | 2 | 3 | 5,696.8 | 5,696.8 | - | - | 158.0 |
| 배 수 장 | 42 | - | 14 | 28 | - | - | - | - | 2,187.3 |
| 보 | 1,158 | 883 | 215 | 60 | 5,418.0 | 5,318.7 | 99.3 | - | 5,302.5 |
| 집 수 압 거 | 293 | 203 | 64 | 26 | 2,414.6 | 2,406.0 | 8.6 | - | 973.6 |
| 관 정 | 1,950 | 1,184 | 709 | 57 | 4,186.6 | 4,159.1 | 27.5 | - | 1,972.4 |
| 기 타 시 설 | - | - | - | - | 2,710.8 | - | - | 2,710.8 | - |

Area : ha

| 담면적 Paddy Field Area | 수리답율 (%) Percentage of Irrigated Paddy Field | 한 발 빈 도 별 관 개 면 적 Irrigated Area by Frequency of Drought | | | | | | Province Irrigation Facilities |
|----------------------------|---|---|--------------------|----------------|----------------|---------------|----------------------------|--------------------------------------|
| | | 계 Total | 평년 Normal Years | 3년 3 Years | 5년 5 Years | 7년 7 Years | 10년 이상 Over 10 Years | |
| 13,394.0 | 63.5 | 8,502.7 | 486.7 | 486.0 | 643.6 | 38.3 | 6,848.1 | Incheon-gwangyeoksi |
| - | - | 6,079.7 | 120.5 | 200.0 | 90.8 | 38.3 | 5,630.1 | Reservoir |
| - | - | 336.7 | 32.0 | 246.7 | 58.0 | - | - | Pumping Station |
| - | - | 1,211.0 | - | - | - | - | 1,211.0 | Pumping & Drainage Station |
| - | - | - | - | - | - | - | - | Drainage Station |
| - | - | 7.5 | 7.5 | - | - | - | - | Weir |
| - | - | 74.4 | 50.4 | 22.0 | - | - | 2.0 | Infiltration Gallery |
| - | - | 793.4 | 276.3 | 17.3 | 494.8 | - | 5.0 | Tube Well |
| - | - | - | - | - | - | - | - | Other Facilities |
| 7,015.0 | 93.5 | 6,562.2 | 2,297.3 | 295.0 | 302.6 | 38.0 | 3,629.3 | Gwangju-gwangyeoksi |
| - | - | 4,679.6 | 1,286.0 | 55.0 | 127.5 | - | 3,211.1 | Reservoir |
| - | - | 853.0 | 633.8 | 66.0 | - | 27.0 | 126.2 | Pumping Station |
| - | - | - | - | - | - | - | - | Pumping & Drainage Station |
| - | - | - | - | - | - | - | - | Drainage Station |
| - | - | 286.1 | 70.2 | 48.0 | - | - | 167.9 | Weir |
| - | - | 32.0 | 15.0 | - | - | - | 17.0 | Infiltration Gallery |
| - | - | 711.5 | 292.3 | 126.0 | 175.1 | 11.0 | 107.1 | Tube Well |
| - | - | - | - | - | - | - | - | Other Facilities |
| 1,895.0 | 83.2 | 1,577.0 | 395.4 | 267.5 | 51.9 | - | 862.2 | Daejeon-gwangyeoksi |
| - | - | 402.9 | 46.5 | 11.7 | - | - | 344.7 | Reservoir |
| - | - | 321.0 | 49.1 | 32.2 | - | - | 239.7 | Pumping Station |
| - | - | - | - | - | - | - | - | Pumping & Drainage Station |
| - | - | - | - | - | - | - | - | Drainage Station |
| - | - | 454.7 | 245.6 | 68.0 | 12.8 | - | 128.3 | Weir |
| - | - | 18.1 | 3.4 | 4.0 | - | - | 10.7 | Infiltration Gallery |
| - | - | 380.3 | 50.8 | 151.6 | 39.1 | - | 138.8 | Tube Well |
| - | - | - | - | - | - | - | - | Other Facilities |
| 6,947.0 | 95.3 | 6,622.4 | 1,744.4 | 201.8 | 561.3 | 338.2 | 3,776.7 | Ulsan-gwangyeoksi |
| - | - | 3,519.6 | 1,074.1 | 1.3 | 53.2 | 62.3 | 2,328.7 | Reservoir |
| - | - | 1,123.9 | 69.2 | 51.1 | 222.9 | 230.9 | 549.8 | Pumping Station |
| - | - | - | - | - | - | - | - | Pumping & Drainage Station |
| - | - | - | - | - | - | - | - | Drainage Station |
| - | - | 709.6 | 348.2 | 18.0 | 35.1 | 31.2 | 277.1 | Weir |
| - | - | 411.3 | 10.5 | - | 17.3 | - | 383.5 | Infiltration Gallery |
| - | - | 858.0 | 242.4 | 131.4 | 232.8 | 13.8 | 237.6 | Tube Well |
| - | - | - | - | - | - | - | - | Other Facilities |
| 98,205.0 | 71.9 | 70,583.8 | 21,281.3 | 4,460.2 | 2,661.8 | 942.4 | 41,238.1 | Gyeonggi-do |
| - | - | 21,843.0 | 2,003.8 | 1,797.2 | 1,083.9 | 324.2 | 16,633.9 | Reservoir |
| - | - | 28,314.0 | 11,042.3 | 839.5 | 216.4 | 427.4 | 15,788.4 | Pumping Station |
| - | - | 5,696.8 | - | - | - | - | 5,696.8 | Pumping & Drainage Station |
| - | - | - | - | - | - | - | - | Drainage Station |
| - | - | 5,418.0 | 2,498.4 | 988.0 | 262.4 | 158.6 | 1,510.6 | Weir |
| - | - | 2,414.6 | 879.6 | 440.5 | 616.7 | 10.0 | 467.8 | Infiltration Gallery |
| - | - | 4,186.6 | 2,146.4 | 395.0 | 482.4 | 22.2 | 1,140.6 | Tube Well |
| - | - | 2,710.8 | 2,710.8 | - | - | - | - | Other Facilities |

② 시군관할 Operated by Si and Gun

면적 : 헥타아르

| 시도 및 시설 | 수원공수 No. of Facilities | | | | 수리답면적 Irrigated Paddy Field Area | | | | 보조수원공 수해면적 Irrigated by Supple- mentary Facilities |
|------------------|---------------------------|--------------|--------------------------|-----------------|-------------------------------------|---------------------------|-------------------------------|----------------|---|
| | 계 Total | 주 Main | 보조 Supple- mentary | 부속 Auxiliary | 계 Total | 구역내 On Project Area | 구역외 Out of Project Area | 기타 Others | |
| 인 천 광 역 시 | 472 | 345 | 119 | 8 | 1,711.3 | 1,690.3 | 21.0 | - | 354.2 |
| 저 수 지 | 20 | 20 | - | - | 499.3 | 499.3 | - | - | - |
| 양 수 장 | 23 | 15 | 1 | 7 | 336.7 | 316.7 | 20.0 | - | 24.0 |
| 양 배 수 장 | - | - | - | - | - | - | - | - | - |
| 배 수 장 | - | - | - | - | - | - | - | - | - |
| 보 | 1 | 1 | - | - | 7.5 | 6.5 | 1.0 | - | - |
| 집 수 압 거 | 27 | 27 | - | - | 74.4 | 74.4 | - | - | - |
| 관 정 | 401 | 282 | 118 | 1 | 793.4 | 793.4 | - | - | 330.2 |
| 기 타 시 설 | - | - | - | - | - | - | - | - | - |
| 광 주 광 역 시 | 377 | 313 | 64 | - | 2,851.9 | 2,832.2 | 19.7 | - | 527.6 |
| 저 수 지 | 86 | 84 | 2 | - | 1,491.5 | 1,477.8 | 13.7 | - | 27.3 |
| 양 수 장 | 24 | 21 | 3 | - | 380.8 | 380.8 | - | - | 138.4 |
| 양 배 수 장 | - | - | - | - | - | - | - | - | - |
| 배 수 장 | - | - | - | - | - | - | - | - | - |
| 보 | 34 | 19 | 15 | - | 236.1 | 236.1 | - | - | 46.2 |
| 집 수 압 거 | 8 | 2 | 6 | - | 32.0 | 32.0 | - | - | 183.0 |
| 관 정 | 225 | 187 | 38 | - | 711.5 | 705.5 | 6.0 | - | 132.7 |
| 기 타 시 설 | - | - | - | - | - | - | - | - | - |
| 대 전 광 역 시 | 370 | 335 | 31 | 4 | 1,097.8 | 1,097.8 | - | - | 150.4 |
| 저 수 지 | 14 | 14 | - | - | 88.0 | 88.0 | - | - | - |
| 양 수 장 | 22 | 18 | - | 4 | 156.7 | 156.7 | - | - | - |
| 양 배 수 장 | - | - | - | - | - | - | - | - | - |
| 배 수 장 | - | - | - | - | - | - | - | - | - |
| 보 | 93 | 90 | 3 | - | 454.7 | 454.7 | - | - | 23.0 |
| 집 수 압 거 | 14 | 6 | 8 | - | 18.1 | 18.1 | - | - | 53.5 |
| 관 정 | 227 | 207 | 20 | - | 380.3 | 380.3 | - | - | 73.9 |
| 기 타 시 설 | - | - | - | - | - | - | - | - | - |
| 울 산 광 역 시 | 877 | 717 | 141 | 19 | 3,390.5 | 3,381.7 | 8.8 | - | 1,656.8 |
| 저 수 지 | 279 | 250 | 25 | 4 | 1,318.3 | 1,313.5 | 4.8 | - | 147.2 |
| 양 수 장 | 103 | 82 | 13 | 8 | 566.9 | 566.9 | - | - | 115.5 |
| 양 배 수 장 | - | - | - | - | - | - | - | - | - |
| 배 수 장 | - | - | - | - | - | - | - | - | - |
| 보 | 183 | 144 | 39 | - | 580.1 | 580.1 | - | - | 640.5 |
| 집 수 압 거 | 52 | 15 | 30 | 7 | 67.2 | 66.2 | 1.0 | - | 316.3 |
| 관 정 | 260 | 226 | 34 | - | 858.0 | 855.0 | 3.0 | - | 437.3 |
| 기 타 시 설 | - | - | - | - | - | - | - | - | - |
| 경 기 도 | 3,491 | 2,649 | 826 | 16 | 19,288.3 | 16,268.2 | 309.3 | 2,710.8 | 3,865.4 |
| 저 수 지 | 266 | 257 | 8 | 1 | 2,879.1 | 2,709.2 | 169.9 | - | 31.0 |
| 양 수 장 | 182 | 131 | 43 | 8 | 2,508.6 | 2,504.6 | 4.0 | - | 642.8 |
| 양 배 수 장 | 2 | 1 | 1 | - | 65.0 | 65.0 | - | - | 20.0 |
| 배 수 장 | 4 | - | - | 4 | - | - | - | - | - |
| 보 | 1,023 | 878 | 144 | 1 | 5,017.0 | 4,917.7 | 99.3 | - | 1,289.8 |
| 집 수 압 거 | 245 | 198 | 45 | 2 | 1,921.2 | 1,912.6 | 8.6 | - | 284.7 |
| 관 정 | 1,769 | 1,184 | 585 | - | 4,186.6 | 4,159.1 | 27.5 | - | 1,597.1 |
| 기 타 시 설 | - | - | - | - | 2,710.8 | - | - | 2,710.8 | - |

Area : ha

| 한 발 빈 도 별 관 개 면 적 Irrigated Area by Frequency of Drought | | | | | | Province Irrigation Facilities |
|---|--------------------|----------------|----------------|----------------|-------------------------|--------------------------------------|
| 계 Total | 평년 Normal Years | 3 년 3 Years | 5 년 5 Years | 7 년 7 Years | 10년 이상 Over 10 Years | |
| 1,711.3 | 486.7 | 486.0 | 643.6 | 38.3 | 56.7 | Incheon-gwangyeoksi |
| 499.3 | 120.5 | 200.0 | 90.8 | 38.3 | 49.7 | Reservoir |
| 336.7 | 32.0 | 246.7 | 58.0 | - | - | Pumping Station |
| - | - | - | - | - | - | Pumping & Drainage Station |
| - | - | - | - | - | - | Drainage Station |
| 7.5 | 7.5 | - | - | - | - | Weir |
| 74.4 | 50.4 | 22.0 | - | - | 2.0 | Infiltration Gallery |
| 793.4 | 276.3 | 17.3 | 494.8 | - | 5.0 | Tube Well |
| - | - | - | - | - | - | Other Facilities |
| 2,851.9 | 1,853.5 | 295.0 | 302.6 | 38.0 | 362.8 | Gwangju-gwangyeoksi |
| 1,491.5 | 1,286.0 | 55.0 | 127.5 | - | 23.0 | Reservoir |
| 380.8 | 240.0 | 66.0 | - | 27.0 | 47.8 | Pumping Station |
| - | - | - | - | - | - | Pumping & Drainage Station |
| - | - | - | - | - | - | Drainage Station |
| 236.1 | 20.2 | 48.0 | - | - | 167.9 | Weir |
| 32.0 | 15.0 | - | - | - | 17.0 | Infiltration Gallery |
| 711.5 | 292.3 | 126.0 | 175.1 | 11.0 | 107.1 | Tube Well |
| - | - | - | - | - | - | Other Facilities |
| 1,097.8 | 395.4 | 267.5 | 51.9 | - | 383.0 | Daejeon-gwangyeoksi |
| 88.0 | 46.5 | 11.7 | - | - | 29.8 | Reservoir |
| 156.7 | 49.1 | 32.2 | - | - | 75.4 | Pumping Station |
| - | - | - | - | - | - | Pumping & Drainage Station |
| - | - | - | - | - | - | Drainage Station |
| 454.7 | 245.6 | 68.0 | 12.8 | - | 128.3 | Weir |
| 18.1 | 3.4 | 4.0 | - | - | 10.7 | Infiltration Gallery |
| 380.3 | 50.8 | 151.6 | 39.1 | - | 138.8 | Tube Well |
| - | - | - | - | - | - | Other Facilities |
| 3,390.5 | 1,744.4 | 201.8 | 561.3 | 142.1 | 740.9 | Ulsan-gwangyeoksi |
| 1,318.3 | 1,074.1 | 1.3 | 53.2 | 62.3 | 127.4 | Reservoir |
| 566.9 | 69.2 | 51.1 | 222.9 | 34.8 | 188.9 | Pumping Station |
| - | - | - | - | - | - | Pumping & Drainage Station |
| - | - | - | - | - | - | Drainage Station |
| 580.1 | 348.2 | 18.0 | 35.1 | 31.2 | 147.6 | Weir |
| 67.2 | 10.5 | - | 17.3 | - | 39.4 | Infiltration Gallery |
| 858.0 | 242.4 | 131.4 | 232.8 | 13.8 | 237.6 | Tube Well |
| - | - | - | - | - | - | Other Facilities |
| 19,288.3 | 11,737.2 | 2,300.4 | 1,129.8 | 296.1 | 3,824.8 | Gyeonggi-do |
| 2,879.1 | 2,003.8 | 345.9 | 45.3 | 92.0 | 392.1 | Reservoir |
| 2,508.6 | 1,498.2 | 131.0 | 216.4 | 13.3 | 649.7 | Pumping Station |
| 65.0 | - | - | - | - | 65.0 | Pumping & Drainage Station |
| - | - | - | - | - | - | Drainage Station |
| 5,017.0 | 2,498.4 | 988.0 | 262.4 | 158.6 | 1,109.6 | Weir |
| 1,921.2 | 879.6 | 440.5 | 123.3 | 10.0 | 467.8 | Infiltration Gallery |
| 4,186.6 | 2,146.4 | 395.0 | 482.4 | 22.2 | 1,140.6 | Tube Well |
| 2,710.8 | 2,710.8 | - | - | - | - | Other Facilities |

Area : ha

| 한 발 빈도 별 관 개 면 적 Irrigated Area by Frequency of Drought | | | | | | Province Irrigation Facilities |
|--|--------------------|----------------|----------------|---------------|-------------------------|--------------------------------------|
| 계 Total | 평년 Normal Years | 3년 3 Years | 5년 5 Years | 7년 7 Years | 10년 이상 Over 10 Years | |
| 6,791.4 | - | - | - | - | 6,791.4 | Incheon-gwangyeoksi |
| 5,580.4 | - | - | - | - | 5,580.4 | Reservoir |
| - | - | - | - | - | - | - Pumping Station |
| 1,211.0 | - | - | - | - | 1,211.0 | Pumping & Drainage Station |
| - | - | - | - | - | - | - Drainage Station |
| - | - | - | - | - | - | - Weir |
| - | - | - | - | - | - | - Infiltration Gallery |
| - | - | - | - | - | - | - Tube Well |
| - | - | - | - | - | - | - Other Facilities |
| 3,710.3 | 443.8 | - | - | - | 3,266.5 | Gwangju-gwangyeoksi |
| 3,188.1 | - | - | - | - | 3,188.1 | Reservoir |
| 472.2 | 393.8 | - | - | - | 78.4 | Pumping Station |
| - | - | - | - | - | - | - Pumping & Drainage Station |
| - | - | - | - | - | - | - Drainage Station |
| 50.0 | 50.0 | - | - | - | - | - Weir |
| - | - | - | - | - | - | - Infiltration Gallery |
| - | - | - | - | - | - | - Tube Well |
| - | - | - | - | - | - | - Other Facilities |
| 479.2 | - | - | - | - | 479.2 | Daejeon-gwangyeoksi |
| 314.9 | - | - | - | - | 314.9 | Reservoir |
| 164.3 | - | - | - | - | 164.3 | Pumping Station |
| - | - | - | - | - | - | - Pumping & Drainage Station |
| - | - | - | - | - | - | - Drainage Station |
| - | - | - | - | - | - | - Weir |
| - | - | - | - | - | - | - Infiltration Gallery |
| - | - | - | - | - | - | - Tube Well |
| - | - | - | - | - | - | - Other Facilities |
| 3,231.9 | - | - | - | 196.1 | 3,035.8 | Ulsan-gwangyeoksi |
| 2,201.3 | - | - | - | - | 2,201.3 | Reservoir |
| 557.0 | - | - | - | 196.1 | 360.9 | Pumping Station |
| - | - | - | - | - | - | - Pumping & Drainage Station |
| - | - | - | - | - | - | - Drainage Station |
| 129.5 | - | - | - | - | 129.5 | Weir |
| 344.1 | - | - | - | - | 344.1 | Infiltration Gallery |
| - | - | - | - | - | - | - Tube Well |
| - | - | - | - | - | - | - Other Facilities |
| 51,295.5 | 9,544.1 | 2,159.8 | 1,532.0 | 646.3 | 37,413.3 | Gyeonggi-do |
| 18,963.9 | - | 1,451.3 | 1,038.6 | 232.2 | 16,241.8 | Reservoir |
| 25,805.4 | 9,544.1 | 708.5 | - | 414.1 | 15,138.7 | Pumping Station |
| 5,631.8 | - | - | - | - | 5,631.8 | Pumping & Drainage Station |
| - | - | - | - | - | - | - Drainage Station |
| 401.0 | - | - | - | - | 401.0 | Weir |
| 493.4 | - | - | 493.4 | - | - | - Infiltration Gallery |
| - | - | - | - | - | - | - Tube Well |
| - | - | - | - | - | - | - Other Facilities |

Area : ha

| 담면적 Paddy Field Area | 수리답율 (%) Percentage of Irrigated Paddy Field | 한 발 빈 도 별 관 개 면 적 Irrigated Area by Frequency of Drought | | | | | | Province Irrigation Facilities |
|----------------------------|---|---|--------------------|----------------|----------------|----------------|----------------------------|--------------------------------------|
| | | 계 Total | 평년 Normal Years | 3년 3 Years | 5년 5 Years | 7년 7 Years | 10년 이상 Over 10 Years | |
| 41,086.0 | 80.8 | 33,216.8 | 5,694.4 | 1,966.8 | 3,170.0 | 1,091.2 | 21,294.4 | Gangwon-do |
| - | - | 13,804.1 | 964.4 | 166.6 | 284.0 | 182.8 | 12,206.3 | Reservoir |
| - | - | 4,005.3 | 639.8 | 256.5 | 205.3 | 133.6 | 2,770.1 | Pumping Station |
| - | - | - | - | - | - | - | - | Pumping & Drainage Station |
| - | - | - | - | - | - | - | - | Drainage Station |
| - | - | 12,618.9 | 3,334.5 | 1,322.1 | 1,237.9 | 721.1 | 6,003.3 | Weir |
| - | - | 541.9 | 239.7 | 146.3 | 35.8 | 31.5 | 88.6 | Infiltration Gallery |
| - | - | 2,246.6 | 516.0 | 75.3 | 1,407.0 | 22.2 | 226.1 | Tube Well |
| - | - | - | - | - | - | - | - | Other Facilities |
| 49,222.0 | 85.8 | 42,210.4 | 5,912.5 | 2,640.6 | 1,730.4 | 559.4 | 31,367.5 | Chungcheongbuk-do |
| - | - | 25,368.6 | 2,109.3 | 928.5 | 610.7 | 131.5 | 21,588.6 | Reservoir |
| - | - | 8,225.1 | 549.0 | 128.3 | 127.2 | 64.5 | 7,356.1 | Pumping Station |
| - | - | 347.1 | 10.1 | - | - | - | 337.0 | Pumping & Drainage Station |
| - | - | - | - | - | - | - | - | Drainage Station |
| - | - | 5,348.9 | 1,888.2 | 1,111.2 | 675.9 | 327.8 | 1,345.8 | Weir |
| - | - | 357.6 | 83.1 | 79.6 | 41.7 | 35.6 | 117.6 | Infiltration Gallery |
| - | - | 2,563.1 | 1,272.8 | 393.0 | 274.9 | - | 622.4 | Tube Well |
| - | - | - | - | - | - | - | - | Other Facilities |
| 165,678.0 | 77.3 | 128,107.1 | 19,337.9 | 8,239.2 | 2,626.0 | 1,112.4 | 96,791.6 | Chungcheongnam-do |
| - | - | 58,175.4 | 5,715.9 | 2,485.1 | 801.8 | 294.6 | 48,878.0 | Reservoir |
| - | - | 44,138.1 | 1,925.1 | 670.9 | 341.0 | 727.4 | 40,473.7 | Pumping Station |
| - | - | 5,294.9 | 1,096.7 | - | - | - | 4,198.2 | Pumping & Drainage Station |
| - | - | - | - | - | - | - | - | Drainage Station |
| - | - | 8,638.4 | 4,065.2 | 2,538.2 | 481.1 | 60.6 | 1,493.3 | Weir |
| - | - | 2,137.9 | 830.3 | 938.8 | 37.1 | 27.7 | 304.0 | Infiltration Gallery |
| - | - | 5,377.2 | 1,359.5 | 1,606.2 | 965.0 | 2.1 | 1,444.4 | Tube Well |
| - | - | 4,345.2 | 4,345.2 | - | - | - | - | Other Facilities |
| 141,036.0 | 82.2 | 115,966.2 | 13,040.8 | 6,265.3 | 2,629.5 | 1,291.3 | 92,739.3 | Jeollabuk-do |
| - | - | 94,335.7 | 8,621.6 | 3,355.1 | 1,139.7 | 348.7 | 80,870.6 | Reservoir |
| - | - | 4,332.4 | 1,112.2 | 713.2 | 218.3 | 810.0 | 1,478.7 | Pumping Station |
| - | - | 7,489.9 | - | - | - | - | 7,489.9 | Pumping & Drainage Station |
| - | - | - | - | - | - | - | - | Drainage Station |
| - | - | 4,982.8 | 1,973.2 | 889.8 | 57.5 | 85.2 | 1,977.1 | Weir |
| - | - | 587.4 | 364.5 | 134.4 | 5.2 | 2.0 | 81.3 | Infiltration Gallery |
| - | - | 4,238.0 | 969.3 | 1,172.8 | 1,208.8 | 45.4 | 841.7 | Tube Well |
| - | - | - | - | - | - | - | - | Other Facilities |

Area : ha

| 한 발 빈 도 별 관 개 면 적 Irrigated Area by Frequency of Drought | | | | | | Province Irrigation Facilities |
|---|--------------------|----------------|----------------|----------------|-------------------------|--------------------------------------|
| 계 Total | 평년 Normal Years | 3년 3 Years | 5년 5 Years | 7년 7 Years | 10년 이상 Over 10 Years | |
| 17,709.8 | 5,510.9 | 1,856.8 | 2,992.7 | 1,091.2 | 6,258.2 | Gangwon-do |
| 2,018.6 | 964.4 | 166.6 | 106.7 | 182.8 | 598.1 | Reservoir |
| 2,281.6 | 639.8 | 146.5 | 205.3 | 133.6 | 1,156.4 | Pumping Station |
| - | - | - | - | - | - | - Pumping & Drainage Station |
| - | - | - | - | - | - | - Drainage Station |
| 10,621.1 | 3,151.0 | 1,322.1 | 1,237.9 | 721.1 | 4,189.0 | Weir |
| 541.9 | 239.7 | 146.3 | 35.8 | 31.5 | 88.6 | Infiltration Gallery |
| 2,246.6 | 516.0 | 75.3 | 1,407.0 | 22.2 | 226.1 | Tube Well |
| - | - | - | - | - | - | - Other Facilities |
| 12,404.5 | 5,423.2 | 1,888.8 | 1,391.6 | 435.6 | 3,265.3 | Chungcheongbuk-do |
| 3,414.3 | 2,109.3 | 219.6 | 290.9 | 72.2 | 722.3 | Reservoir |
| 1,204.5 | 401.1 | 128.3 | 108.2 | - | 566.9 | Pumping Station |
| 10.1 | 10.1 | - | - | - | - | - Pumping & Drainage Station |
| - | - | - | - | - | - | - Drainage Station |
| 4,899.2 | 1,546.8 | 1,068.3 | 675.9 | 327.8 | 1,280.4 | Weir |
| 313.3 | 83.1 | 79.6 | 41.7 | 35.6 | 73.3 | Infiltration Gallery |
| 2,563.1 | 1,272.8 | 393.0 | 274.9 | - | 622.4 | Tube Well |
| - | - | - | - | - | - | - Other Facilities |
| 33,746.4 | 18,487.9 | 7,151.2 | 1,600.7 | 272.0 | 6,234.6 | Chungcheongnam-do |
| 8,195.2 | 5,715.9 | 1,397.1 | 151.2 | 118.9 | 812.1 | Reservoir |
| 5,407.1 | 1,925.1 | 670.9 | 341.0 | 62.7 | 2,407.4 | Pumping Station |
| 1,096.7 | 1,096.7 | - | - | - | - | - Pumping & Drainage Station |
| - | - | - | - | - | - | - Drainage Station |
| 7,222.2 | 3,215.2 | 2,538.2 | 141.5 | 60.6 | 1,266.7 | Weir |
| 2,102.8 | 830.3 | 938.8 | 2.0 | 27.7 | 304.0 | Infiltration Gallery |
| 5,377.2 | 1,359.5 | 1,606.2 | 965.0 | 2.1 | 1,444.4 | Tube Well |
| 4,345.2 | 4,345.2 | - | - | - | - | - Other Facilities |
| 23,272.4 | 12,292.4 | 3,943.8 | 1,903.7 | 421.3 | 4,711.2 | Jeollabuk-do |
| 12,450.6 | 8,502.6 | 1,424.6 | 413.9 | 245.7 | 1,863.8 | Reservoir |
| 1,842.1 | 620.8 | 322.2 | 218.3 | 43.0 | 637.8 | Pumping Station |
| - | - | - | - | - | - | - Pumping & Drainage Station |
| - | - | - | - | - | - | - Drainage Station |
| 4,292.3 | 1,973.2 | 889.8 | 57.5 | 85.2 | 1,286.6 | Weir |
| 458.4 | 235.5 | 134.4 | 5.2 | 2.0 | 81.3 | Infiltration Gallery |
| 4,229.0 | 960.3 | 1,172.8 | 1,208.8 | 45.4 | 841.7 | Tube Well |
| - | - | - | - | - | - | - Other Facilities |

Area : ha

| 한 발 빈 도 별 관 개 면 적 Irrigated Area by Frequency of Drought | | | | | | Province Irrigation Facilities |
|---|--------------------|----------------|----------------|---------------|-------------------------|--------------------------------------|
| 계 Total | 평년 Normal Years | 3년 3 Years | 5년 5 Years | 7년 7 Years | 10년 이상 Over 10 Years | |
| 15,507.0 | 183.5 | 110.0 | 177.3 | - | 15,036.2 | Gangwon-do |
| 11,785.5 | - | - | 177.3 | - | 11,608.2 | Reservoir |
| 1,723.7 | - | 110.0 | - | - | 1,613.7 | Pumping Station |
| - | - | - | - | - | - | - Pumping & Drainage Station |
| - | - | - | - | - | - | - Drainage Station |
| 1,997.8 | 183.5 | - | - | - | 1,814.3 | Weir |
| - | - | - | - | - | - | - Infiltration Gallery |
| - | - | - | - | - | - | - Tube Well |
| - | - | - | - | - | - | - Other Facilities |
| 29,805.9 | 489.3 | 751.8 | 338.8 | 123.8 | 28,102.2 | Chungcheongbuk-do |
| 21,954.3 | - | 708.9 | 319.8 | 59.3 | 20,866.3 | Reservoir |
| 7,020.6 | 147.9 | - | 19.0 | 64.5 | 6,789.2 | Pumping Station |
| 337.0 | - | - | - | - | 337.0 | Pumping & Drainage Station |
| - | - | - | - | - | - | - Drainage Station |
| 449.7 | 341.4 | 42.9 | - | - | 65.4 | Weir |
| 44.3 | - | - | - | - | 44.3 | Infiltration Gallery |
| - | - | - | - | - | - | - Tube Well |
| - | - | - | - | - | - | - Other Facilities |
| 94,360.7 | 850.0 | 1,088.0 | 1,025.3 | 840.4 | 90,557.0 | Chungcheongnam-do |
| 49,980.2 | - | 1,088.0 | 650.6 | 175.7 | 48,065.9 | Reservoir |
| 38,731.0 | - | - | - | 664.7 | 38,066.3 | Pumping Station |
| 4,198.2 | - | - | - | - | 4,198.2 | Pumping & Drainage Station |
| - | - | - | - | - | - | - Drainage Station |
| 1,416.2 | 850.0 | - | 339.6 | - | 226.6 | Weir |
| 35.1 | - | - | 35.1 | - | - | - Infiltration Gallery |
| - | - | - | - | - | - | - Tube Well |
| - | - | - | - | - | - | - Other Facilities |
| 92,693.8 | 748.4 | 2,321.5 | 725.8 | 870.0 | 88,028.1 | Jeollabuk-do |
| 81,885.1 | 119.0 | 1,930.5 | 725.8 | 103.0 | 79,006.8 | Reservoir |
| 2,490.3 | 491.4 | 391.0 | - | 767.0 | 840.9 | Pumping Station |
| 7,489.9 | - | - | - | - | 7,489.9 | Pumping & Drainage Station |
| - | - | - | - | - | - | - Drainage Station |
| 690.5 | - | - | - | - | 690.5 | Weir |
| 129.0 | 129.0 | - | - | - | - | - Infiltration Gallery |
| 9.0 | 9.0 | - | - | - | - | - Tube Well |
| - | - | - | - | - | - | - Other Facilities |

Area : ha

| 담면적 Paddy Field Area | 수리답율 (%) Percentage of Irrigated Paddy Field | 한 발 빈 도 별 관 개 면 적 Irrigated Area by Frequency of Drought | | | | | | Province Irrigation Facilities |
|----------------------------|---|---|--------------------|-----------------|----------------|----------------|----------------------------|--------------------------------------|
| | | 계 Total | 평년 Normal Years | 3년 3 Years | 5년 5 Years | 7년 7 Years | 10년 이상 Over 10 Years | |
| 190,588.0 | 74.0 | 141,116.1 | 23,408.2 | 12,050.7 | 4,767.3 | 1,919.6 | 98,970.3 | Jeollanam-do |
| - | - | 99,054.0 | 17,258.6 | 10,447.9 | 2,532.7 | 1,589.5 | 67,225.3 | Reservoir |
| - | - | 25,825.6 | 1,192.7 | 344.7 | 121.8 | 169.8 | 23,996.6 | Pumping Station |
| - | - | 158.6 | - | - | - | - | 158.6 | Pumping & Drainage Station |
| - | - | - | - | - | - | - | - | Drainage Station |
| - | - | 7,309.5 | 3,149.4 | 515.7 | 366.2 | 129.5 | 3,148.7 | Weir |
| - | - | 834.4 | 222.5 | 84.5 | 73.3 | 11.4 | 442.7 | Infiltration Gallery |
| - | - | 7,747.7 | 1,406.0 | 657.9 | 1,673.3 | 19.4 | 3,991.1 | Tube Well |
| - | - | 186.3 | 179.0 | - | - | - | 7.3 | Other Facilities |
| 138,427.0 | 87.0 | 120,459.8 | 23,291.5 | 12,516.8 | 4,005.2 | 2,287.5 | 78,358.8 | Gyeongsangbuk-do |
| - | - | 69,295.4 | 15,561.7 | 6,075.0 | 2,519.5 | 1,491.6 | 43,647.6 | Reservoir |
| - | - | 26,685.0 | 2,204.4 | 1,014.2 | 249.0 | 211.9 | 23,005.5 | Pumping Station |
| - | - | - | - | - | - | - | - | Pumping & Drainage Station |
| - | - | - | - | - | - | - | - | Drainage Station |
| - | - | 16,490.4 | 3,330.6 | 3,770.4 | 691.1 | 367.1 | 8,331.2 | Weir |
| - | - | 2,226.1 | 585.9 | 657.9 | 92.0 | 91.7 | 798.6 | Infiltration Gallery |
| - | - | 5,465.9 | 1,412.9 | 999.3 | 453.6 | 41.2 | 2,558.9 | Tube Well |
| - | - | 297.0 | 196.0 | - | - | 84.0 | 17.0 | Other Facilities |
| 97,305.0 | 91.1 | 88,628.3 | 22,664.4 | 3,931.1 | 3,697.1 | 3,507.1 | 54,828.6 | Gyeongsangnam-do |
| - | - | 49,639.4 | 14,905.1 | 2,250.0 | 547.0 | 356.4 | 31,580.9 | Reservoir |
| - | - | 15,183.7 | 2,103.4 | 429.1 | 223.7 | 716.6 | 11,710.9 | Pumping Station |
| - | - | 8,274.8 | 650.1 | - | 89.6 | 813.5 | 6,721.6 | Pumping & Drainage Station |
| - | - | - | - | - | - | - | - | Drainage Station |
| - | - | 9,433.6 | 3,198.0 | 877.1 | 1,431.3 | 1,536.8 | 2,390.4 | Weir |
| - | - | 933.5 | 513.0 | 113.7 | 35.8 | 41.7 | 229.3 | Infiltration Gallery |
| - | - | 5,163.3 | 1,294.8 | 261.2 | 1,369.7 | 42.1 | 2,195.5 | Tube Well |
| - | - | - | - | - | - | - | - | Other Facilities |
| 33.0 | 15.2 | 5.0 | - | - | - | - | 5.0 | Jejuteukbyeoljachi-do |
| - | - | 2.0 | - | - | - | - | 2.0 | Reservoir |
| - | - | 3.0 | - | - | - | - | 3.0 | Pumping Station |
| - | - | - | - | - | - | - | - | Pumping & Drainage Station |
| - | - | - | - | - | - | - | - | Drainage Station |
| - | - | - | - | - | - | - | - | Weir |
| - | - | - | - | - | - | - | - | Infiltration Gallery |
| - | - | - | - | - | - | - | - | Tube Well |
| - | - | - | - | - | - | - | - | Other Facilities |

Area : ha

| 한 발 빈 도 별 관 개 면 적 Irrigated Area by Frequency of Drought | | | | | | Province Irrigation Facilities |
|---|--------------------|-----------------|----------------|----------------|-------------------------|--------------------------------------|
| 계 Total | 평년 Normal Years | 3년 3 Years | 5년 5 Years | 7년 7 Years | 10년 이상 Over 10 Years | |
| 47,600.6 | 21,735.6 | 7,800.4 | 3,145.4 | 612.8 | 14,306.4 | Jeollanam-do |
| 29,677.6 | 17,258.6 | 6,197.6 | 910.8 | 350.1 | 4,960.5 | Reservoir |
| 4,367.6 | 1,166.6 | 344.7 | 121.8 | 102.4 | 2,632.1 | Pumping Station |
| - | - | - | - | - | - | - Pumping & Drainage Station |
| - | - | - | - | - | - | - Drainage Station |
| 4,802.0 | 1,511.9 | 515.7 | 366.2 | 129.5 | 2,278.7 | Weir |
| 834.4 | 222.5 | 84.5 | 73.3 | 11.4 | 442.7 | Infiltration Gallery |
| 7,732.7 | 1,397.0 | 657.9 | 1,673.3 | 19.4 | 3,985.1 | Tube Well |
| 186.3 | 179.0 | - | - | - | 7.3 | Other Facilities |
| 54,754.5 | 22,152.5 | 10,508.2 | 2,268.6 | 1,461.4 | 18,363.8 | Gyeongsangbuk-do |
| 26,385.1 | 15,561.7 | 4,762.8 | 1,010.8 | 743.1 | 4,306.7 | Reservoir |
| 6,991.6 | 1,487.0 | 886.0 | 46.6 | 134.3 | 4,437.7 | Pumping Station |
| - | - | - | - | - | - | - Pumping & Drainage Station |
| - | - | - | - | - | - | - Drainage Station |
| 13,540.8 | 2,975.0 | 3,202.2 | 665.6 | 367.1 | 6,330.9 | Weir |
| 2,074.1 | 519.9 | 657.9 | 92.0 | 91.7 | 712.6 | Infiltration Gallery |
| 5,465.9 | 1,412.9 | 999.3 | 453.6 | 41.2 | 2,558.9 | Tube Well |
| 297.0 | 196.0 | - | - | 84.0 | 17.0 | Other Facilities |
| 34,990.6 | 21,276.4 | 2,370.4 | 3,081.5 | 1,250.6 | 7,011.7 | Gyeongsangnam-do |
| 18,463.6 | 14,884.5 | 1,141.1 | 460.3 | 114.1 | 1,863.6 | Reservoir |
| 2,689.9 | 1,687.3 | 77.7 | 148.5 | 107.9 | 668.5 | Pumping Station |
| 313.0 | 123.4 | - | 89.6 | - | 100.0 | Pumping & Drainage Station |
| - | - | - | - | - | - | - Drainage Station |
| 7,488.9 | 2,832.0 | 779.7 | 977.6 | 944.8 | 1,954.8 | Weir |
| 877.9 | 457.4 | 113.7 | 35.8 | 41.7 | 229.3 | Infiltration Gallery |
| 5,157.3 | 1,291.8 | 258.2 | 1,369.7 | 42.1 | 2,195.5 | Tube Well |
| - | - | - | - | - | - | - Other Facilities |
| 5.0 | - | - | - | - | - | 5.0 Jejuukbyeoljachi-do |
| 2.0 | - | - | - | - | - | 2.0 Reservoir |
| 3.0 | - | - | - | - | - | 3.0 Pumping Station |
| - | - | - | - | - | - | - Pumping & Drainage Station |
| - | - | - | - | - | - | - Drainage Station |
| - | - | - | - | - | - | - Weir |
| - | - | - | - | - | - | - Infiltration Gallery |
| - | - | - | - | - | - | - Tube Well |
| - | - | - | - | - | - | - Other Facilities |

Area : ha

| 한 발 빈 도 별 관 개 면 적 Irrigated Area by Frequency of Drought | | | | | | Province Irrigation Facilities |
|---|--------------------|----------------|----------------|----------------|-------------------------|--------------------------------------|
| 계 Total | 평년 Normal Years | 3년 3 Years | 5년 5 Years | 7년 7 Years | 10년 이상 Over 10 Years | |
| 93,515.5 | 1,672.6 | 4,250.3 | 1,621.9 | 1,306.8 | 84,663.9 | Jeollanam-do |
| 69,376.4 | - | 4,250.3 | 1,621.9 | 1,239.4 | 62,264.8 | Reservoir |
| 21,458.0 | 26.1 | - | - | 67.4 | 21,364.5 | Pumping Station |
| 158.6 | - | - | - | - | 158.6 | Pumping & Drainage Station |
| - | - | - | - | - | - | Drainage Station |
| 2,507.5 | 1,637.5 | - | - | - | 870.0 | Weir |
| - | - | - | - | - | - | Infiltration Gallery |
| 15.0 | 9.0 | - | - | - | 6.0 | Tube Well |
| - | - | - | - | - | - | Other Facilities |
| 65,705.3 | 1,139.0 | 2,008.6 | 1,736.6 | 826.1 | 59,995.0 | Gyeongsangbuk-do |
| 42,910.3 | - | 1,312.2 | 1,508.7 | 748.5 | 39,340.9 | Reservoir |
| 19,693.4 | 717.4 | 128.2 | 202.4 | 77.6 | 18,567.8 | Pumping Station |
| - | - | - | - | - | - | Pumping & Drainage Station |
| - | - | - | - | - | - | Drainage Station |
| 2,949.6 | 355.6 | 568.2 | 25.5 | - | 2,000.3 | Weir |
| 152.0 | 66.0 | - | - | - | 86.0 | Infiltration Gallery |
| - | - | - | - | - | - | Tube Well |
| - | - | - | - | - | - | Other Facilities |
| 53,637.7 | 1,388.0 | 1,560.7 | 615.6 | 2,256.5 | 47,816.9 | Gyeongsangnam-do |
| 31,175.8 | 20.6 | 1,108.9 | 86.7 | 242.3 | 29,717.3 | Reservoir |
| 12,493.8 | 416.1 | 351.4 | 75.2 | 608.7 | 11,042.4 | Pumping Station |
| 7,961.8 | 526.7 | - | - | 813.5 | 6,621.6 | Pumping & Drainage Station |
| - | - | - | - | - | - | Drainage Station |
| 1,944.7 | 366.0 | 97.4 | 453.7 | 592.0 | 435.6 | Weir |
| 55.6 | 55.6 | - | - | - | - | Infiltration Gallery |
| 6.0 | 3.0 | 3.0 | - | - | - | Tube Well |
| - | - | - | - | - | - | Other Facilities |
| - | - | - | - | - | - | Jejuteukbyeoljachi-do |
| - | - | - | - | - | - | Reservoir |
| - | - | - | - | - | - | Pumping Station |
| - | - | - | - | - | - | Pumping & Drainage Station |
| - | - | - | - | - | - | Drainage Station |
| - | - | - | - | - | - | Weir |
| - | - | - | - | - | - | Infiltration Gallery |
| - | - | - | - | - | - | Tube Well |
| - | - | - | - | - | - | Other Facilities |

Area : ha

| 담면적 Paddy Field Area | 수리답율 (%) Percentage of Irrigated Paddy Field | 한 발 빈도 별 관 개 면 적 Irrigated Area by Frequency of Drought | | | | | | Administrative Division Irrigation Facilities |
|----------------------------|---|--|------------------------|-----------------|-----------------|-----------------|---------------------------|--|
| | | 계 Total | 평 년 Normal Years | 3 년 3 Years | 5 년 5 Years | 7 년 7 Years | 10년이상 Over 10 Years | |
| 959,914.0 | 80.4 | 772,107.8 | 140,251.2 | 53,983.2 | 27,065.5 | 13,190.0 | 537,617.9 | Total |
| - | - | 449,104.6 | 70,152.8 | 28,366.9 | 9,953.7 | 4,873.5 | 335,757.7 | Reservoir |
| - | - | 163,707.9 | 21,597.2 | 4,792.4 | 2,000.6 | 3,519.1 | 131,798.6 | Pumping Station |
| - | - | 29,279.2 | 1,756.9 | - | 89.6 | 813.5 | 26,619.2 | Pumping & Drainage Station |
| - | - | - | - | - | - | - | - | Drainage Station |
| - | - | 72,019.7 | 24,215.9 | 12,207.7 | 5,264.2 | 3,428.9 | 26,903.0 | Weir |
| - | - | 10,606.2 | 3,818.9 | 2,624.7 | 954.9 | 251.6 | 2,956.1 | Infiltration Gallery |
| - | - | 39,850.9 | 11,278.5 | 5,991.5 | 8,802.5 | 219.4 | 13,559.0 | Tube Well |
| - | - | 7,539.3 | 7,431.0 | - | - | 84.0 | 24.3 | Other Facilities |
| 296.0 | 95.6 | 283.0 | - | - | - | - | 283.0 | Seoul-teukbyeolsi |
| - | - | - | - | - | - | - | - | Reservoir |
| - | - | - | - | - | - | - | - | Pumping Station |
| - | - | 283.0 | - | - | - | - | 283.0 | Pumping & Drainage Station |
| - | - | - | - | - | - | - | - | Drainage Station |
| - | - | - | - | - | - | - | - | Weir |
| - | - | - | - | - | - | - | - | Infiltration Gallery |
| - | - | - | - | - | - | - | - | Tube Well |
| - | - | - | - | - | - | - | - | Other Facilities |
| - | - | 283.0 | - | - | - | - | 283.0 | Gangseo-gu |
| - | - | - | - | - | - | - | - | Reservoir |
| - | - | - | - | - | - | - | - | Pumping Station |
| - | - | 283.0 | - | - | - | - | 283.0 | Pumping & Drainage Station |
| - | - | - | - | - | - | - | - | Drainage Station |
| - | - | - | - | - | - | - | - | Weir |
| - | - | - | - | - | - | - | - | Infiltration Gallery |
| - | - | - | - | - | - | - | - | Tube Well |
| - | - | - | - | - | - | - | - | Other Facilities |
| - | - | - | - | - | - | - | - | Guro-gu |
| - | - | - | - | - | - | - | - | Reservoir |
| - | - | - | - | - | - | - | - | Pumping Station |
| - | - | - | - | - | - | - | - | Pumping & Drainage Station |
| - | - | - | - | - | - | - | - | Drainage Station |
| - | - | - | - | - | - | - | - | Weir |
| - | - | - | - | - | - | - | - | Infiltration Gallery |
| - | - | - | - | - | - | - | - | Tube Well |
| - | - | - | - | - | - | - | - | Other Facilities |

③ 공사관할 Operated by KRC District Offices

Area : ha

| 수원공수 No. of Facilities | | | | 수리답면적 Irrigated Paddy Field Area | | | | 보조 수원공 수혜면적 Irrigated by Supple- mentary Facilities | Administrative Division Irrigation Facilities |
|---------------------------|--------------|---------------------------|------------------|-------------------------------------|-----------------------------|---------------------------------|---------------|---|--|
| 계 Total | 주 Main | 보 조 Supple- mentary | 부 속 Auxiliary | 계 Total | 구 역 내 On Project Area | 구 역 외 Out of Project Area | 기 타 Others | | |
| 13,435 | 2,661 | 8,955 | 1,819 | 517,374.8 | 515,078.8 | 2,296.0 | - | 460,820.4 | Total |
| 3,372 | 1,802 | 1,568 | 2 | 340,998.0 | 339,710.5 | 1,287.5 | - | 42,058.9 | Reservoir |
| 3,415 | 596 | 2,493 | 326 | 134,762.4 | 134,245.2 | 517.2 | - | 230,760.0 | Pumping Station |
| 105 | 45 | 53 | 7 | 27,794.4 | 27,734.7 | 59.7 | - | 10,613.9 | Pumping & Drainage Station |
| 681 | - | 439 | 242 | - | - | - | - | 69,891.8 | Drainage Station |
| 4,152 | 195 | 2,955 | 1,002 | 12,536.5 | 12,106.2 | 430.3 | - | 98,791.7 | Weir |
| 318 | 13 | 205 | 100 | 1,253.5 | 1,253.5 | - | - | 3,659.1 | Infiltration Gallery |
| 1,392 | 10 | 1,242 | 140 | 30.0 | 28.7 | 1.3 | - | 4,566.0 | Tube Well |
| - | - | - | - | - | - | - | - | 479.0 | Other Facilities |
| 1 | - | 1 | - | 283.0 | 283.0 | - | - | 202.5 | Seoul-teukbyeolsi |
| - | - | - | - | - | - | - | - | - | -Reservoir |
| 1 | - | 1 | - | - | - | - | - | 202.5 | Pumping Station |
| - | - | - | - | 283.0 | 283.0 | - | - | - | -Pumping & Drainage Station |
| - | - | - | - | - | - | - | - | - | -Drainage Station |
| - | - | - | - | - | - | - | - | - | -Weir |
| - | - | - | - | - | - | - | - | - | -Infiltration Gallery |
| - | - | - | - | - | - | - | - | - | -Tube Well |
| - | - | - | - | - | - | - | - | - | -Other Facilities |
| 1 | - | 1 | - | 283.0 | 283.0 | - | - | 202.5 | Gangseo-gu |
| - | - | - | - | - | - | - | - | - | -Reservoir |
| 1 | - | 1 | - | - | - | - | - | 202.5 | Pumping Station |
| - | - | - | - | 283.0 | 283.0 | - | - | - | -Pumping & Drainage Station |
| - | - | - | - | - | - | - | - | - | -Drainage Station |
| - | - | - | - | - | - | - | - | - | -Weir |
| - | - | - | - | - | - | - | - | - | -Infiltration Gallery |
| - | - | - | - | - | - | - | - | - | -Tube Well |
| - | - | - | - | - | - | - | - | - | -Other Facilities |
| - | - | - | - | - | - | - | - | - | Guro-gu |
| - | - | - | - | - | - | - | - | - | -Reservoir |
| - | - | - | - | - | - | - | - | - | -Pumping Station |
| - | - | - | - | - | - | - | - | - | -Pumping & Drainage Station |
| - | - | - | - | - | - | - | - | - | -Drainage Station |
| - | - | - | - | - | - | - | - | - | -Weir |
| - | - | - | - | - | - | - | - | - | -Infiltration Gallery |
| - | - | - | - | - | - | - | - | - | -Tube Well |
| - | - | - | - | - | - | - | - | - | -Other Facilities |

Area : ha

| 답면적 Paddy Field Area | 수리답율 (%) Percentage of Irrigated Paddy Field | 한 발 빈 도 별 관 개 면 적 Irrigated Area by Frequency of Drought | | | | | | Administrative Division Irrigation Facilities |
|----------------------------|---|---|------------------------|----------------|----------------|----------------|---------------------------|--|
| | | 계 Total | 평 년 Normal Years | 3 년 3 Years | 5 년 5 Years | 7 년 7 Years | 10년이상 Over 10 Years | |
| - | - | - | - | - | - | - | - | Seocho-gu |
| - | - | - | - | - | - | - | - | Reservoir |
| - | - | - | - | - | - | - | - | Pumping Station |
| - | - | - | - | - | - | - | - | Pumping & Drainage Station |
| - | - | - | - | - | - | - | - | Drainage Station |
| - | - | - | - | - | - | - | - | Weir |
| - | - | - | - | - | - | - | - | Infiltration Gallery |
| - | - | - | - | - | - | - | - | Tube Well |
| - | - | - | - | - | - | - | - | Other Facilities |
| - | - | - | - | - | - | - | - | Gangnam-gu |
| - | - | - | - | - | - | - | - | Reservoir |
| - | - | - | - | - | - | - | - | Pumping Station |
| - | - | - | - | - | - | - | - | Pumping & Drainage Station |
| - | - | - | - | - | - | - | - | Drainage Station |
| - | - | - | - | - | - | - | - | Weir |
| - | - | - | - | - | - | - | - | Infiltration Gallery |
| - | - | - | - | - | - | - | - | Tube Well |
| - | - | - | - | - | - | - | - | Other Facilities |
| - | - | - | - | - | - | - | - | Songpa-gu |
| - | - | - | - | - | - | - | - | Reservoir |
| - | - | - | - | - | - | - | - | Pumping Station |
| - | - | - | - | - | - | - | - | Pumping & Drainage Station |
| - | - | - | - | - | - | - | - | Drainage Station |
| - | - | - | - | - | - | - | - | Weir |
| - | - | - | - | - | - | - | - | Infiltration Gallery |
| - | - | - | - | - | - | - | - | Tube Well |
| - | - | - | - | - | - | - | - | Other Facilities |
| 4,442.0 | 88.8 | 3,946.7 | 287.0 | 242.4 | 13.9 | 11.0 | 3,392.4 | Busan-gwangyeoksi |
| - | - | 438.5 | 187.1 | 227.6 | 1.0 | - | 22.8 | Reservoir |
| - | - | 2,760.9 | 15.0 | - | - | - | 2,745.9 | Pumping Station |
| - | - | 523.1 | - | - | - | - | 523.1 | Pumping & Drainage Station |
| - | - | - | - | - | - | - | - | Drainage Station |
| - | - | 212.2 | 78.9 | 14.8 | 12.9 | 11.0 | 94.6 | Weir |
| - | - | - | - | - | - | - | - | Infiltration Gallery |
| - | - | 12.0 | 6.0 | - | - | - | 6.0 | Tube Well |
| - | - | - | - | - | - | - | - | Other Facilities |

③ 공사관할 Operated by KRC District Offices

Area : ha

| 수원공수 No. of Facilities | | | | 수리답면적 Irrigated Paddy Field Area | | | | 보조 수원공 수혜면적 Irrigated by Supple- mentary Facilities | Administrative Division Irrigation Facilities |
|---------------------------|-----------|---------------------------|------------------|-------------------------------------|-----------------------------|---------------------------------|---------------|---|--|
| 계 Total | 주 Main | 보 조 Supple- mentary | 부 속 Auxiliary | 계 Total | 구 역 내 On Project Area | 구 역 외 Out of Project Area | 기 타 Others | | |
| - | - | - | - | - | - | - | - | - | Secho-gu |
| - | - | - | - | - | - | - | - | - | -Reservoir |
| - | - | - | - | - | - | - | - | - | -Pumping Station |
| - | - | - | - | - | - | - | - | - | -Pumping & Drainage Station |
| - | - | - | - | - | - | - | - | - | -Drainage Station |
| - | - | - | - | - | - | - | - | - | -Weir |
| - | - | - | - | - | - | - | - | - | -Infiltration Gallery |
| - | - | - | - | - | - | - | - | - | -Tube Well |
| - | - | - | - | - | - | - | - | - | -Other Facilities |
| - | - | - | - | - | - | - | - | - | Gangnam-gu |
| - | - | - | - | - | - | - | - | - | -Reservoir |
| - | - | - | - | - | - | - | - | - | -Pumping Station |
| - | - | - | - | - | - | - | - | - | -Pumping & Drainage Station |
| - | - | - | - | - | - | - | - | - | -Drainage Station |
| - | - | - | - | - | - | - | - | - | -Weir |
| - | - | - | - | - | - | - | - | - | -Infiltration Gallery |
| - | - | - | - | - | - | - | - | - | -Tube Well |
| - | - | - | - | - | - | - | - | - | -Other Facilities |
| - | - | - | - | - | - | - | - | - | Songpa-gu |
| - | - | - | - | - | - | - | - | - | -Reservoir |
| - | - | - | - | - | - | - | - | - | -Pumping Station |
| - | - | - | - | - | - | - | - | - | -Pumping & Drainage Station |
| - | - | - | - | - | - | - | - | - | -Drainage Station |
| - | - | - | - | - | - | - | - | - | -Weir |
| - | - | - | - | - | - | - | - | - | -Infiltration Gallery |
| - | - | - | - | - | - | - | - | - | -Tube Well |
| - | - | - | - | - | - | - | - | - | -Other Facilities |
| 31 | 16 | 14 | 1 | 3,451.6 | 3,451.6 | - | - | 1,744.7 | Busan-gwangyeoksi |
| 5 | 5 | - | - | 206.6 | 206.6 | - | - | - | -Reservoir |
| 23 | 10 | 13 | - | 2,721.9 | 2,721.9 | - | - | 1,464.7 | -Pumping Station |
| 2 | 1 | 1 | - | 523.1 | 523.1 | - | - | 280.0 | -Pumping & Drainage Station |
| 1 | - | - | 1 | - | - | - | - | - | -Drainage Station |
| - | - | - | - | - | - | - | - | - | -Weir |
| - | - | - | - | - | - | - | - | - | -Infiltration Gallery |
| - | - | - | - | - | - | - | - | - | -Tube Well |
| - | - | - | - | - | - | - | - | - | -Other Facilities |

Area : ha

| 답면적 Paddy Field Area | 수리답율 (%) Percentage of Irrigated Paddy Field | 한 발 빈 도 별 관 개 면 적 Irrigated Area by Frequency of Drought | | | | | | Administrative Division Irrigation Facilities |
|----------------------------|---|---|------------------------|----------------|----------------|----------------|---------------------------|--|
| | | 계 Total | 평 년 Normal Years | 3 년 3 Years | 5 년 5 Years | 7 년 7 Years | 10년이상 Over 10 Years | |
| - | - | 30.7 | 25.1 | - | - | - | 5.6 | Geumjeong-gu |
| - | - | 30.7 | 25.1 | - | - | - | 5.6 | Reservoir |
| - | - | - | - | - | - | - | - | - Pumping Station |
| - | - | - | - | - | - | - | - | - Pumping & Drainage Station |
| - | - | - | - | - | - | - | - | - Drainage Station |
| - | - | - | - | - | - | - | - | - Weir |
| - | - | - | - | - | - | - | - | - Infiltration Gallery |
| - | - | - | - | - | - | - | - | - Tube Well |
| - | - | - | - | - | - | - | - | - Other Facilities |
| - | - | 3,366.1 | 83.1 | 14.0 | - | - | 3,269.0 | Gangseo-gu |
| - | - | 79.1 | 65.1 | 14.0 | - | - | - | - Reservoir |
| - | - | 2,760.9 | 15.0 | - | - | - | 2,745.9 | Pumping Station |
| - | - | 523.1 | - | - | - | - | 523.1 | Pumping & Drainage Station |
| - | - | - | - | - | - | - | - | - Drainage Station |
| - | - | 3.0 | 3.0 | - | - | - | - | - Weir |
| - | - | - | - | - | - | - | - | - Infiltration Gallery |
| - | - | - | - | - | - | - | - | - Tube Well |
| - | - | - | - | - | - | - | - | - Other Facilities |
| - | - | 549.9 | 178.8 | 228.4 | 13.9 | 11.0 | 117.8 | Gijang-gun |
| - | - | 328.7 | 96.9 | 213.6 | 1.0 | - | 17.2 | Reservoir |
| - | - | - | - | - | - | - | - | - Pumping Station |
| - | - | - | - | - | - | - | - | - Pumping & Drainage Station |
| - | - | - | - | - | - | - | - | - Drainage Station |
| - | - | 209.2 | 75.9 | 14.8 | 12.9 | 11.0 | 94.6 | Weir |
| - | - | - | - | - | - | - | - | - Infiltration Gallery |
| - | - | 12.0 | 6.0 | - | - | - | 6.0 | Tube Well |
| - | - | - | - | - | - | - | - | - Other Facilities |
| 4,345.0 | 99.4 | 4,320.3 | 409.4 | 419.8 | 204.9 | 53.6 | 3,232.6 | Daegu-gwangyeoksi |
| - | - | 2,466.7 | 298.2 | 365.9 | 161.9 | 53.6 | 1,587.1 | Reservoir |
| - | - | 1,600.2 | 29.2 | - | 17.0 | - | 1,554.0 | Pumping Station |
| - | - | - | - | - | - | - | - | - Pumping & Drainage Station |
| - | - | - | - | - | - | - | - | - Drainage Station |
| - | - | 109.1 | 28.0 | 46.4 | - | - | 34.7 | Weir |
| - | - | 37.0 | 21.0 | 3.0 | - | - | 13.0 | Infiltration Gallery |
| - | - | 107.3 | 33.0 | 4.5 | 26.0 | - | 43.8 | Tube Well |
| - | - | - | - | - | - | - | - | - Other Facilities |

③ 공사관할 Operated by KRC District Offices

Area : ha

| 수원공수 No. of Facilities | | | | 수리답면적 Irrigated Paddy Field Area | | | | 보조 수원공 수혜면적 Irrigated by Supple- mentary Facilities | Administrative Division Irrigation Facilities |
|---------------------------|-----------|--------------------------|-----------------|-------------------------------------|---------------------------|-------------------------------|--------------|---|--|
| 계 Total | 주 Main | 보조 Supple- mentary | 부속 Auxiliary | 계 Total | 구역내 On Project Area | 구역외 Out of Project Area | 기타 Others | | |
| - | - | - | - | - | - | - | - | - | Geumjeong-gu |
| - | - | - | - | - | - | - | - | - | -Reservoir |
| - | - | - | - | - | - | - | - | - | -Pumping Station |
| - | - | - | - | - | - | - | - | - | -Pumping & Drainage Station |
| - | - | - | - | - | - | - | - | - | -Drainage Station |
| - | - | - | - | - | - | - | - | - | -Weir |
| - | - | - | - | - | - | - | - | - | -Infiltration Gallery |
| - | - | - | - | - | - | - | - | - | -Tube Well |
| - | - | - | - | - | - | - | - | - | -Other Facilities |
| 26 | 11 | 14 | 1 | 3,245.0 | 3,245.0 | - | - | 1,744.7 | Gangseo-gu |
| - | - | - | - | - | - | - | - | - | -Reservoir |
| 23 | 10 | 13 | - | 2,721.9 | 2,721.9 | - | - | 1,464.7 | Pumping Station |
| 2 | 1 | 1 | - | 523.1 | 523.1 | - | - | 280.0 | Pumping & Drainage Station |
| 1 | - | - | 1 | - | - | - | - | - | -Drainage Station |
| - | - | - | - | - | - | - | - | - | -Weir |
| - | - | - | - | - | - | - | - | - | -Infiltration Gallery |
| - | - | - | - | - | - | - | - | - | -Tube Well |
| - | - | - | - | - | - | - | - | - | -Other Facilities |
| 5 | 5 | - | - | 206.6 | 206.6 | - | - | - | Gi jang-gun |
| 5 | 5 | - | - | 206.6 | 206.6 | - | - | - | -Reservoir |
| - | - | - | - | - | - | - | - | - | -Pumping Station |
| - | - | - | - | - | - | - | - | - | -Pumping & Drainage Station |
| - | - | - | - | - | - | - | - | - | -Drainage Station |
| - | - | - | - | - | - | - | - | - | -Weir |
| - | - | - | - | - | - | - | - | - | -Infiltration Gallery |
| - | - | - | - | - | - | - | - | - | -Tube Well |
| - | - | - | - | - | - | - | - | - | -Other Facilities |
| 102 | 24 | 54 | 24 | 2,906.0 | 2,906.0 | - | - | 1,940.6 | Daegu-gwangyeoksi |
| 22 | 13 | 9 | - | 1,475.2 | 1,475.2 | - | - | 115.9 | Reservoir |
| 33 | 11 | 20 | 2 | 1,430.8 | 1,430.8 | - | - | 700.3 | Pumping Station |
| 4 | - | 4 | - | - | - | - | - | 352.0 | Pumping & Drainage Station |
| 10 | - | 10 | - | - | - | - | - | 624.0 | Drainage Station |
| 25 | - | 6 | 19 | - | - | - | - | 127.2 | Weir |
| 3 | - | 3 | - | - | - | - | - | 13.2 | Infiltration Gallery |
| 5 | - | 2 | 3 | - | - | - | - | 8.0 | Tube Well |
| - | - | - | - | - | - | - | - | - | -Other Facilities |

Area : ha

| 답면적 Paddy Field Area | 수리답율 (%) Percentage of Irrigated Paddy Field | 한 발 빈 도 별 관 개 면 적 Irrigated Area by Frequency of Drought | | | | | | Administrative Division Irrigation Facilities |
|----------------------------|---|---|------------------------|----------------|----------------|----------------|---------------------------|--|
| | | 계 Total | 평 년 Normal Years | 3 년 3 Years | 5 년 5 Years | 7 년 7 Years | 10년이상 Over 10 Years | |
| - | - | 526.3 | 57.8 | 189.8 | 18.6 | - | 260.1 | Dong-gu |
| - | - | 343.0 | 57.8 | 160.4 | 18.6 | - | 106.2 | Reservoir |
| - | - | 98.1 | - | - | - | - | 98.1 | Pumping Station |
| - | - | - | - | - | - | - | - | - Pumping & Drainage Station |
| - | - | - | - | - | - | - | - | - Drainage Station |
| - | - | 62.4 | - | 29.4 | - | - | 33.0 | Weir |
| - | - | - | - | - | - | - | - | - Infiltration Gallery |
| - | - | 22.8 | - | - | - | - | 22.8 | Tube Well |
| - | - | - | - | - | - | - | - | - Other Facilities |
| - | - | 187.5 | - | 50.0 | - | 52.6 | 84.9 | Buk-gu |
| - | - | 184.0 | - | 50.0 | - | 52.6 | 81.4 | Reservoir |
| - | - | 3.5 | - | - | - | - | 3.5 | Pumping Station |
| - | - | - | - | - | - | - | - | - Pumping & Drainage Station |
| - | - | - | - | - | - | - | - | - Drainage Station |
| - | - | - | - | - | - | - | - | - Weir |
| - | - | - | - | - | - | - | - | - Infiltration Gallery |
| - | - | - | - | - | - | - | - | - Tube Well |
| - | - | - | - | - | - | - | - | - Other Facilities |
| - | - | 271.5 | - | 90.4 | - | - | 181.1 | Suseong-gu |
| - | - | 262.3 | - | 90.4 | - | - | 171.9 | Reservoir |
| - | - | 9.2 | - | - | - | - | 9.2 | Pumping Station |
| - | - | - | - | - | - | - | - | - Pumping & Drainage Station |
| - | - | - | - | - | - | - | - | - Drainage Station |
| - | - | - | - | - | - | - | - | - Weir |
| - | - | - | - | - | - | - | - | - Infiltration Gallery |
| - | - | - | - | - | - | - | - | - Tube Well |
| - | - | - | - | - | - | - | - | - Other Facilities |
| - | - | 32.7 | - | - | 7.5 | - | 25.2 | Dalseo-gu |
| - | - | 30.1 | - | - | 7.5 | - | 22.6 | Reservoir |
| - | - | 2.6 | - | - | - | - | 2.6 | Pumping Station |
| - | - | - | - | - | - | - | - | - Pumping & Drainage Station |
| - | - | - | - | - | - | - | - | - Drainage Station |
| - | - | - | - | - | - | - | - | - Weir |
| - | - | - | - | - | - | - | - | - Infiltration Gallery |
| - | - | - | - | - | - | - | - | - Tube Well |
| - | - | - | - | - | - | - | - | - Other Facilities |

③ 공사관할 Operated by KRC District Offices

Area : ha

| 수원공수 No. of Facilities | | | | 수리답면적 Irrigated Paddy Field Area | | | | 보조 수원공 수혜면적 Irrigated by Supple- mentary Facilities | Administrative Division Irrigation Facilities |
|---------------------------|-----------|--------------------------|-----------------|-------------------------------------|---------------------------|-------------------------------|--------------|---|--|
| 계 Total | 주 Main | 보조 Supple- mentary | 부속 Auxiliary | 계 Total | 구역내 On Project Area | 구역외 Out of Project Area | 기타 Others | | |
| 4 | 3 | - | 1 | 103.0 | 103.0 | - | - | - | Dong-gu |
| 2 | 2 | - | - | 81.0 | 81.0 | - | - | - | Reservoir |
| 1 | 1 | - | - | 22.0 | 22.0 | - | - | - | Pumping Station |
| - | - | - | - | - | - | - | - | - | Pumping & Drainage Station |
| - | - | - | - | - | - | - | - | - | Drainage Station |
| 1 | - | - | 1 | - | - | - | - | - | Weir |
| - | - | - | - | - | - | - | - | - | Infiltration Gallery |
| - | - | - | - | - | - | - | - | - | Tube Well |
| - | - | - | - | - | - | - | - | - | Other Facilities |
| 14 | 3 | 6 | 5 | 120.5 | 120.5 | - | - | 93.1 | Buk-gu |
| 6 | 2 | 4 | - | 120.5 | 120.5 | - | - | 14.9 | Reservoir |
| 2 | 1 | - | 1 | - | - | - | - | - | Pumping Station |
| - | - | - | - | - | - | - | - | - | Pumping & Drainage Station |
| - | - | - | - | - | - | - | - | - | Drainage Station |
| 4 | - | 2 | 2 | - | - | - | - | 78.2 | Weir |
| - | - | - | - | - | - | - | - | - | Infiltration Gallery |
| 2 | - | - | 2 | - | - | - | - | - | Tube Well |
| - | - | - | - | - | - | - | - | - | Other Facilities |
| 10 | 6 | 3 | 1 | 131.0 | 131.0 | - | - | 13.2 | Suseong-gu |
| 4 | 4 | - | - | 121.8 | 121.8 | - | - | - | Reservoir |
| 2 | 2 | - | - | 9.2 | 9.2 | - | - | - | Pumping Station |
| - | - | - | - | - | - | - | - | - | Pumping & Drainage Station |
| - | - | - | - | - | - | - | - | - | Drainage Station |
| 1 | - | - | 1 | - | - | - | - | - | Weir |
| 3 | - | 3 | - | - | - | - | - | 13.2 | Infiltration Gallery |
| - | - | - | - | - | - | - | - | - | Tube Well |
| - | - | - | - | - | - | - | - | - | Other Facilities |
| 1 | 1 | - | - | 16.0 | 16.0 | - | - | - | Dalseo-gu |
| 1 | 1 | - | - | 16.0 | 16.0 | - | - | - | Reservoir |
| - | - | - | - | - | - | - | - | - | Pumping Station |
| - | - | - | - | - | - | - | - | - | Pumping & Drainage Station |
| - | - | - | - | - | - | - | - | - | Drainage Station |
| - | - | - | - | - | - | - | - | - | Weir |
| - | - | - | - | - | - | - | - | - | Infiltration Gallery |
| - | - | - | - | - | - | - | - | - | Tube Well |
| - | - | - | - | - | - | - | - | - | Other Facilities |

Area : ha

| 답면적 Paddy Field Area | 수리답율 (%) Percentage of Irrigated Paddy Field | 한 발 빈 도 별 관 개 면 적 Irrigated Area by Frequency of Drought | | | | | | Administrative Division Irrigation Facilities |
|----------------------------|---|---|------------------------|----------------|----------------|----------------|---------------------------|--|
| | | 계 Total | 평 년 Normal Years | 3 년 3 Years | 5 년 5 Years | 7 년 7 Years | 10년이상 Over 10 Years | |
| - | - | 3,302.3 | 351.6 | 89.6 | 178.8 | 1.0 | 2,681.3 | Dalseong-gun |
| - | - | 1,647.3 | 240.4 | 65.1 | 135.8 | 1.0 | 1,205.0 | Reservoir |
| - | - | 1,486.8 | 29.2 | - | 17.0 | - | 1,440.6 | Pumping Station |
| - | - | - | - | - | - | - | - | Pumping & Drainage Station |
| - | - | - | - | - | - | - | - | Drainage Station |
| - | - | 46.7 | 28.0 | 17.0 | - | - | 1.7 | Weir |
| - | - | 37.0 | 21.0 | 3.0 | - | - | 13.0 | Infiltration Gallery |
| - | - | 84.5 | 33.0 | 4.5 | 26.0 | - | 21.0 | Tube Well |
| - | - | - | - | - | - | - | - | Other Facilities |
| 13,394.0 | 63.5 | 8,502.7 | 486.7 | 486.0 | 643.6 | 38.3 | 6,848.1 | Incheon-gwangyeoksi |
| - | - | 6,079.7 | 120.5 | 200.0 | 90.8 | 38.3 | 5,630.1 | Reservoir |
| - | - | 336.7 | 32.0 | 246.7 | 58.0 | - | - | Pumping Station |
| - | - | 1,211.0 | - | - | - | - | 1,211.0 | Pumping & Drainage Station |
| - | - | - | - | - | - | - | - | Drainage Station |
| - | - | 7.5 | 7.5 | - | - | - | - | Weir |
| - | - | 74.4 | 50.4 | 22.0 | - | - | 2.0 | Infiltration Gallery |
| - | - | 793.4 | 276.3 | 17.3 | 494.8 | - | 5.0 | Tube Well |
| - | - | - | - | - | - | - | - | Other Facilities |
| - | - | 78.6 | 78.6 | - | - | - | - | Jung-gu |
| - | - | 5.1 | 5.1 | - | - | - | - | Reservoir |
| - | - | - | - | - | - | - | - | Pumping Station |
| - | - | - | - | - | - | - | - | Pumping & Drainage Station |
| - | - | - | - | - | - | - | - | Drainage Station |
| - | - | - | - | - | - | - | - | Weir |
| - | - | - | - | - | - | - | - | Infiltration Gallery |
| - | - | 73.5 | 73.5 | - | - | - | - | Tube Well |
| - | - | - | - | - | - | - | - | Other Facilities |
| - | - | 13.0 | - | - | 8.0 | - | 5.0 | Namdong-gu |
| - | - | - | - | - | - | - | - | Reservoir |
| - | - | - | - | - | - | - | - | Pumping Station |
| - | - | - | - | - | - | - | - | Pumping & Drainage Station |
| - | - | - | - | - | - | - | - | Drainage Station |
| - | - | - | - | - | - | - | - | Weir |
| - | - | - | - | - | - | - | - | Infiltration Gallery |
| - | - | 13.0 | - | - | 8.0 | - | 5.0 | Tube Well |
| - | - | - | - | - | - | - | - | Other Facilities |

③ 공사관할 Operated by KRC District Offices

Area : ha

| 수원공수 No. of Facilities | | | | 수리답면적 Irrigated Paddy Field Area | | | | 보조 수원공 수혜면적 Irrigated by Supple- mentary Facilities | Administrative Division Irrigation Facilities |
|---------------------------|-----------|--------------------------|-----------------|-------------------------------------|---------------------------|-------------------------------|--------------|---|--|
| 계 Total | 주 Main | 보조 Supple- mentary | 부속 Auxiliary | 계 Total | 구역내 On Project Area | 구역외 Out of Project Area | 기타 Others | | |
| 73 | 11 | 45 | 17 | 2,535.5 | 2,535.5 | - | - | 1,834.3 | Dalseong-gun |
| 9 | 4 | 5 | - | 1,135.9 | 1,135.9 | - | - | 101.0 | Reservoir |
| 28 | 7 | 20 | 1 | 1,399.6 | 1,399.6 | - | - | 700.3 | Pumping Station |
| 4 | - | 4 | - | - | - | - | - | 352.0 | Pumping & Drainage Station |
| 10 | - | 10 | - | - | - | - | - | 624.0 | Drainage Station |
| 19 | - | 4 | 15 | - | - | - | - | 49.0 | Weir |
| - | - | - | - | - | - | - | - | - | Infiltration Gallery |
| 3 | - | 2 | 1 | - | - | - | - | 8.0 | Tube Well |
| - | - | - | - | - | - | - | - | - | Other Facilities |
| 74 | 15 | 48 | 11 | 6,791.4 | 6,791.4 | - | - | 2,533.5 | Incheon-gwangyeoksi |
| 16 | 15 | - | 1 | 5,580.4 | 5,580.4 | - | - | - | Reservoir |
| 36 | - | 27 | 9 | - | - | - | - | 2,421.5 | Pumping Station |
| - | - | - | - | 1,211.0 | 1,211.0 | - | - | - | Pumping & Drainage Station |
| 1 | - | - | 1 | - | - | - | - | - | Drainage Station |
| 1 | - | 1 | - | - | - | - | - | 10.0 | Weir |
| - | - | - | - | - | - | - | - | - | Infiltration Gallery |
| 20 | - | 20 | - | - | - | - | - | 102.0 | Tube Well |
| - | - | - | - | - | - | - | - | - | Other Facilities |
| - | - | - | - | - | - | - | - | - | Jung-gu |
| - | - | - | - | - | - | - | - | - | Reservoir |
| - | - | - | - | - | - | - | - | - | Pumping Station |
| - | - | - | - | - | - | - | - | - | Pumping & Drainage Station |
| - | - | - | - | - | - | - | - | - | Drainage Station |
| - | - | - | - | - | - | - | - | - | Weir |
| - | - | - | - | - | - | - | - | - | Infiltration Gallery |
| - | - | - | - | - | - | - | - | - | Tube Well |
| - | - | - | - | - | - | - | - | - | Other Facilities |
| - | - | - | - | - | - | - | - | - | Namdong-gu |
| - | - | - | - | - | - | - | - | - | Reservoir |
| - | - | - | - | - | - | - | - | - | Pumping Station |
| - | - | - | - | - | - | - | - | - | Pumping & Drainage Station |
| - | - | - | - | - | - | - | - | - | Drainage Station |
| - | - | - | - | - | - | - | - | - | Weir |
| - | - | - | - | - | - | - | - | - | Infiltration Gallery |
| - | - | - | - | - | - | - | - | - | Tube Well |
| - | - | - | - | - | - | - | - | - | Other Facilities |

Area : ha

| 답면적 Paddy Field Area | 수리답율 (%) Percentage of Irrigated Paddy Field | 한 발 빈 도 별 관 개 면 적 Irrigated Area by Frequency of Drought | | | | | | Administrative Division Irrigation Facilities |
|----------------------------|---|---|------------------------|----------------|----------------|----------------|---------------------------|--|
| | | 계 Total | 평 년 Normal Years | 3 년 3 Years | 5 년 5 Years | 7 년 7 Years | 10년이상 Over 10 Years | |
| - | - | 1,231.4 | 20.4 | - | - | - | 1,211.0 | Gyeyang-gu |
| - | - | - | - | - | - | - | - | -Reservoir |
| - | - | - | - | - | - | - | - | -Pumping Station |
| - | - | 1,211.0 | - | - | - | - | 1,211.0 | -Pumping & Drainage Station |
| - | - | - | - | - | - | - | - | -Drainage Station |
| - | - | - | - | - | - | - | - | -Weir |
| - | - | - | - | - | - | - | - | -Infiltration Gallery |
| - | - | 20.4 | 20.4 | - | - | - | - | -Tube Well |
| - | - | - | - | - | - | - | - | -Other Facilities |
| - | - | 28.1 | 20.9 | 7.2 | - | - | - | Seo-gu |
| - | - | 1.4 | 1.4 | - | - | - | - | -Reservoir |
| - | - | 19.2 | 12.0 | 7.2 | - | - | - | -Pumping Station |
| - | - | - | - | - | - | - | - | -Pumping & Drainage Station |
| - | - | - | - | - | - | - | - | -Drainage Station |
| - | - | 7.5 | 7.5 | - | - | - | - | -Weir |
| - | - | - | - | - | - | - | - | -Infiltration Gallery |
| - | - | - | - | - | - | - | - | -Tube Well |
| - | - | - | - | - | - | - | - | -Other Facilities |
| - | - | 6,701.1 | 357.8 | 473.4 | 217.8 | 20.0 | 5,632.1 | Ganghwa-gun |
| - | - | 6,008.1 | 114.0 | 199.0 | 45.0 | 20.0 | 5,630.1 | -Reservoir |
| - | - | 313.1 | 20.0 | 235.1 | 58.0 | - | - | -Pumping Station |
| - | - | - | - | - | - | - | - | -Pumping & Drainage Station |
| - | - | - | - | - | - | - | - | -Drainage Station |
| - | - | - | - | - | - | - | - | -Weir |
| - | - | 74.4 | 50.4 | 22.0 | - | - | 2.0 | -Infiltration Gallery |
| - | - | 305.5 | 173.4 | 17.3 | 114.8 | - | - | -Tube Well |
| - | - | - | - | - | - | - | - | -Other Facilities |
| - | - | 450.5 | 9.0 | 5.4 | 417.8 | 18.3 | - | Ongjin-gun |
| - | - | 65.1 | - | 1.0 | 45.8 | 18.3 | - | -Reservoir |
| - | - | 4.4 | - | 4.4 | - | - | - | -Pumping Station |
| - | - | - | - | - | - | - | - | -Pumping & Drainage Station |
| - | - | - | - | - | - | - | - | -Drainage Station |
| - | - | - | - | - | - | - | - | -Weir |
| - | - | - | - | - | - | - | - | -Infiltration Gallery |
| - | - | 381.0 | 9.0 | - | 372.0 | - | - | -Tube Well |
| - | - | - | - | - | - | - | - | -Other Facilities |

③ 공사관할 Operated by KRC District Offices

Area : ha

| 수원공수 No. of Facilities | | | | 수리답면적 Irrigated Paddy Field Area | | | | 보조 수원공 수혜면적 Irrigated by Supple- mentary Facilities | Administrative Division Irrigation Facilities |
|---------------------------|-----------|---------------------------|------------------|-------------------------------------|-----------------------------|---------------------------------|---------------|---|--|
| 계 Total | 주 Main | 보 조 Supple- mentary | 부 속 Auxiliary | 계 Total | 구 역 내 On Project Area | 구 역 외 Out of Project Area | 기 타 Others | | |
| 2 | - | - | 2 | 1,211.0 | 1,211.0 | - | - | - | Gyeyang-gu |
| - | - | - | - | - | - | - | - | - | - Reservoir |
| 1 | - | - | 1 | - | - | - | - | - | - Pumping Station |
| - | - | - | - | 1,211.0 | 1,211.0 | - | - | - | - Pumping & Drainage Station |
| 1 | - | - | 1 | - | - | - | - | - | - Drainage Station |
| - | - | - | - | - | - | - | - | - | - Weir |
| - | - | - | - | - | - | - | - | - | - Infiltration Gallery |
| - | - | - | - | - | - | - | - | - | - Tube Well |
| - | - | - | - | - | - | - | - | - | - Other Facilities |
| 4 | - | 3 | 1 | - | - | - | - | - | 38.0 Seo-gu |
| - | - | - | - | - | - | - | - | - | - Reservoir |
| 3 | - | 2 | 1 | - | - | - | - | - | 28.0 Pumping Station |
| - | - | - | - | - | - | - | - | - | - Pumping & Drainage Station |
| - | - | - | - | - | - | - | - | - | - Drainage Station |
| 1 | - | 1 | - | - | - | - | - | - | 10.0 Weir |
| - | - | - | - | - | - | - | - | - | - Infiltration Gallery |
| - | - | - | - | - | - | - | - | - | - Tube Well |
| - | - | - | - | - | - | - | - | - | - Other Facilities |
| 68 | 15 | 45 | 8 | 5,580.4 | 5,580.4 | - | - | - | 2,495.5 Ganghwa-gun |
| 16 | 15 | - | 1 | 5,580.4 | 5,580.4 | - | - | - | - Reservoir |
| 32 | - | 25 | 7 | - | - | - | - | - | 2,393.5 Pumping Station |
| - | - | - | - | - | - | - | - | - | - Pumping & Drainage Station |
| - | - | - | - | - | - | - | - | - | - Drainage Station |
| - | - | - | - | - | - | - | - | - | - Weir |
| - | - | - | - | - | - | - | - | - | - Infiltration Gallery |
| 20 | - | 20 | - | - | - | - | - | - | 102.0 Tube Well |
| - | - | - | - | - | - | - | - | - | - Other Facilities |
| - | - | - | - | - | - | - | - | - | Ongjin-gun |
| - | - | - | - | - | - | - | - | - | - Reservoir |
| - | - | - | - | - | - | - | - | - | - Pumping Station |
| - | - | - | - | - | - | - | - | - | - Pumping & Drainage Station |
| - | - | - | - | - | - | - | - | - | - Drainage Station |
| - | - | - | - | - | - | - | - | - | - Weir |
| - | - | - | - | - | - | - | - | - | - Infiltration Gallery |
| - | - | - | - | - | - | - | - | - | - Tube Well |
| - | - | - | - | - | - | - | - | - | - Other Facilities |

Area : ha

| 답면적 Paddy Field Area | 수리답율 (%) Percentage of Irrigated Paddy Field | 한 발 빈 도 별 관 개 면 적 Irrigated Area by Frequency of Drought | | | | | | Administrative Division Irrigation Facilities |
|----------------------------|---|---|------------------------|----------------|----------------|----------------|---------------------------|--|
| | | 계 Total | 평 년 Normal Years | 3 년 3 Years | 5 년 5 Years | 7 년 7 Years | 10년이상 Over 10 Years | |
| 7,015.0 | 93.5 | 6,562.2 | 2,297.3 | 295.0 | 302.6 | 38.0 | 3,629.3 | Gwangju-gwangyeoksi |
| - | - | 4,679.6 | 1,286.0 | 55.0 | 127.5 | - | 3,211.1 | Reservoir |
| - | - | 853.0 | 633.8 | 66.0 | - | 27.0 | 126.2 | Pumping Station |
| - | - | - | - | - | - | - | - | - Pumping & Drainage Station |
| - | - | - | - | - | - | - | - | - Drainage Station |
| - | - | 286.1 | 70.2 | 48.0 | - | - | 167.9 | Weir |
| - | - | 32.0 | 15.0 | - | - | - | 17.0 | Infiltration Gallery |
| - | - | 711.5 | 292.3 | 126.0 | 175.1 | 11.0 | 107.1 | Tube Well |
| - | - | - | - | - | - | - | - | - Other Facilities |
| - | - | 134.2 | 35.2 | 37.0 | - | - | 62.0 | Dong-gu |
| - | - | 24.2 | 24.2 | - | - | - | - | - Reservoir |
| - | - | - | - | - | - | - | - | - Pumping Station |
| - | - | - | - | - | - | - | - | - Pumping & Drainage Station |
| - | - | - | - | - | - | - | - | - Drainage Station |
| - | - | 67.0 | 10.0 | 37.0 | - | - | 20.0 | Weir |
| - | - | - | - | - | - | - | - | - Infiltration Gallery |
| - | - | 43.0 | 1.0 | - | - | - | 42.0 | Tube Well |
| - | - | - | - | - | - | - | - | - Other Facilities |
| - | - | 994.6 | 308.4 | 44.0 | 9.0 | 33.0 | 600.2 | Seo-gu |
| - | - | 753.4 | 214.0 | - | - | - | 539.4 | Reservoir |
| - | - | 111.2 | 27.4 | 36.0 | - | 27.0 | 20.8 | Pumping Station |
| - | - | - | - | - | - | - | - | - Pumping & Drainage Station |
| - | - | - | - | - | - | - | - | - Drainage Station |
| - | - | - | - | - | - | - | - | - Weir |
| - | - | 17.0 | - | - | - | - | 17.0 | Infiltration Gallery |
| - | - | 113.0 | 67.0 | 8.0 | 9.0 | 6.0 | 23.0 | Tube Well |
| - | - | - | - | - | - | - | - | - Other Facilities |
| - | - | 842.0 | 536.5 | 163.0 | 10.0 | 5.0 | 127.5 | Nam-gu |
| - | - | 398.5 | 363.5 | 15.0 | - | - | 20.0 | Reservoir |
| - | - | 228.4 | 120.0 | 30.0 | - | - | 78.4 | Pumping Station |
| - | - | - | - | - | - | - | - | - Pumping & Drainage Station |
| - | - | - | - | - | - | - | - | - Drainage Station |
| - | - | 50.0 | 50.0 | - | - | - | - | - Weir |
| - | - | - | - | - | - | - | - | - Infiltration Gallery |
| - | - | 165.1 | 3.0 | 118.0 | 10.0 | 5.0 | 29.1 | Tube Well |
| - | - | - | - | - | - | - | - | - Other Facilities |

③ 공사관할 Operated by KRC District Offices

Area : ha

| 수원공수 No. of Facilities | | | | 수리답면적 Irrigated Paddy Field Area | | | | 보조 수원공 수혜면적 Irrigated by Supple- mentary Facilities | Administrative Division Irrigation Facilities |
|---------------------------|-----------|--------------------------|-----------------|-------------------------------------|---------------------------|-------------------------------|--------------|---|--|
| 계 Total | 주 Main | 보조 Supple- mentary | 부속 Auxiliary | 계 Total | 구역내 On Project Area | 구역외 Out of Project Area | 기타 Others | | |
| 99 | 12 | 87 | - | 3,710.3 | 3,710.3 | - | - | 3,735.5 | Gwangju-gwangyeoksi |
| 54 | 4 | 50 | - | 3,188.1 | 3,188.1 | - | - | 1,410.2 | Reservoir |
| 32 | 8 | 24 | - | 472.2 | 472.2 | - | - | 1,224.4 | Pumping Station |
| - | - | - | - | - | - | - | - | - | - Pumping & Drainage Station |
| - | - | - | - | - | - | - | - | - | - Drainage Station |
| 9 | - | 9 | - | 50.0 | 50.0 | - | - | 1,079.9 | Weir |
| - | - | - | - | - | - | - | - | - | - Infiltration Gallery |
| 4 | - | 4 | - | - | - | - | - | 21.0 | Tube Well |
| - | - | - | - | - | - | - | - | - | - Other Facilities |
| - | - | - | - | - | - | - | - | - | - Dong-gu |
| - | - | - | - | - | - | - | - | - | - Reservoir |
| - | - | - | - | - | - | - | - | - | - Pumping Station |
| - | - | - | - | - | - | - | - | - | - Pumping & Drainage Station |
| - | - | - | - | - | - | - | - | - | - Drainage Station |
| - | - | - | - | - | - | - | - | - | - Weir |
| - | - | - | - | - | - | - | - | - | - Infiltration Gallery |
| - | - | - | - | - | - | - | - | - | - Tube Well |
| - | - | - | - | - | - | - | - | - | - Other Facilities |
| 9 | 3 | 6 | - | 566.8 | 566.8 | - | - | 145.8 | Seo-gu |
| 2 | 2 | - | - | 539.4 | 539.4 | - | - | - | - Reservoir |
| 2 | 1 | 1 | - | 27.4 | 27.4 | - | - | 13.9 | Pumping Station |
| - | - | - | - | - | - | - | - | - | - Pumping & Drainage Station |
| - | - | - | - | - | - | - | - | - | - Drainage Station |
| 3 | - | 3 | - | - | - | - | - | 118.9 | Weir |
| - | - | - | - | - | - | - | - | - | - Infiltration Gallery |
| 2 | - | 2 | - | - | - | - | - | 13.0 | Tube Well |
| - | - | - | - | - | - | - | - | - | - Other Facilities |
| 9 | 2 | 7 | - | 248.4 | 248.4 | - | - | 250.4 | Nam-gu |
| 1 | - | 1 | - | - | - | - | - | 5.0 | Reservoir |
| 7 | 2 | 5 | - | 198.4 | 198.4 | - | - | 241.2 | Pumping Station |
| - | - | - | - | - | - | - | - | - | - Pumping & Drainage Station |
| - | - | - | - | - | - | - | - | - | - Drainage Station |
| 1 | - | 1 | - | 50.0 | 50.0 | - | - | 4.2 | Weir |
| - | - | - | - | - | - | - | - | - | - Infiltration Gallery |
| - | - | - | - | - | - | - | - | - | - Tube Well |
| - | - | - | - | - | - | - | - | - | - Other Facilities |

Area : ha

| 답면적 Paddy Field Area | 수리답율 (%) Percentage of Irrigated Paddy Field | 한 발 빈 도 별 관 개 면 적 Irrigated Area by Frequency of Drought | | | | | | Administrative Division Irrigation Facilities |
|----------------------------|---|---|------------------------|----------------|----------------|----------------|---------------------------|--|
| | | 계 Total | 평 년 Normal Years | 3 년 3 Years | 5 년 5 Years | 7 년 7 Years | 10년이상 Over 10 Years | |
| - | - | 1,037.6 | 182.4 | 11.0 | 228.5 | - | 615.7 | Buk-gu |
| - | - | 758.3 | 16.0 | - | 127.5 | - | 614.8 | Reservoir |
| - | - | 100.2 | 100.2 | - | - | - | - | Pumping Station |
| - | - | - | - | - | - | - | - | Pumping & Drainage Station |
| - | - | - | - | - | - | - | - | Drainage Station |
| - | - | 22.1 | 10.2 | 11.0 | - | - | 0.9 | Weir |
| - | - | - | - | - | - | - | - | Infiltration Gallery |
| - | - | 157.0 | 56.0 | - | 101.0 | - | - | Tube Well |
| - | - | - | - | - | - | - | - | Other Facilities |
| - | - | 3,553.8 | 1,234.8 | 40.0 | 55.1 | - | 2,223.9 | Gwangsan-gu |
| - | - | 2,745.2 | 668.3 | 40.0 | - | - | 2,036.9 | Reservoir |
| - | - | 413.2 | 386.2 | - | - | - | 27.0 | Pumping Station |
| - | - | - | - | - | - | - | - | Pumping & Drainage Station |
| - | - | - | - | - | - | - | - | Drainage Station |
| - | - | 147.0 | - | - | - | - | 147.0 | Weir |
| - | - | 15.0 | 15.0 | - | - | - | - | Infiltration Gallery |
| - | - | 233.4 | 165.3 | - | 55.1 | - | 13.0 | Tube Well |
| - | - | - | - | - | - | - | - | Other Facilities |
| 1,895.0 | 83.2 | 1,577.0 | 395.4 | 267.5 | 51.9 | - | 862.2 | Daejeon-gwangyeoksi |
| - | - | 402.9 | 46.5 | 11.7 | - | - | 344.7 | Reservoir |
| - | - | 321.0 | 49.1 | 32.2 | - | - | 239.7 | Pumping Station |
| - | - | - | - | - | - | - | - | Pumping & Drainage Station |
| - | - | - | - | - | - | - | - | Drainage Station |
| - | - | 454.7 | 245.6 | 68.0 | 12.8 | - | 128.3 | Weir |
| - | - | 18.1 | 3.4 | 4.0 | - | - | 10.7 | Infiltration Gallery |
| - | - | 380.3 | 50.8 | 151.6 | 39.1 | - | 138.8 | Tube Well |
| - | - | - | - | - | - | - | - | Other Facilities |
| - | - | 121.7 | 41.0 | 51.4 | 19.0 | - | 10.3 | Dong-gu |
| - | - | 17.5 | 17.5 | - | - | - | - | Reservoir |
| - | - | - | - | - | - | - | - | Pumping Station |
| - | - | - | - | - | - | - | - | Pumping & Drainage Station |
| - | - | - | - | - | - | - | - | Drainage Station |
| - | - | 29.9 | 17.5 | 5.6 | 3.0 | - | 3.8 | Weir |
| - | - | - | - | - | - | - | - | Infiltration Gallery |
| - | - | 74.3 | 6.0 | 45.8 | 16.0 | - | 6.5 | Tube Well |
| - | - | - | - | - | - | - | - | Other Facilities |

③ 공사관할 Operated by KRC District Offices

Area : ha

| 수원공수 No. of Facilities | | | | 수리답면적 Irrigated Paddy Field Area | | | | 보조 수원공 수혜면적 Irrigated by Supple- mentary Facilities | Administrative Division Irrigation Facilities |
|---------------------------|-----------|--------------------------|-----------------|-------------------------------------|---------------------------|-------------------------------|--------------|---|--|
| 계 Total | 주 Main | 보조 Supple- mentary | 부속 Auxiliary | 계 Total | 구역내 On Project Area | 구역외 Out of Project Area | 기타 Others | | |
| 16 | 1 | 15 | - | 715.0 | 715.0 | - | - | 710.9 | Buk-gu |
| 10 | - | 10 | - | 614.8 | 614.8 | - | - | 267.9 | Reservoir |
| 5 | 1 | 4 | - | 100.2 | 100.2 | - | - | 423.0 | Pumping Station |
| - | - | - | - | - | - | - | - | - | - Pumping & Drainage Station |
| - | - | - | - | - | - | - | - | - | - Drainage Station |
| 1 | - | 1 | - | - | - | - | - | 20.0 | Weir |
| - | - | - | - | - | - | - | - | - | - Infiltration Gallery |
| - | - | - | - | - | - | - | - | - | - Tube Well |
| - | - | - | - | - | - | - | - | - | - Other Facilities |
| 65 | 6 | 59 | - | 2,180.1 | 2,180.1 | - | - | 2,628.4 | Gwangsan-gu |
| 41 | 2 | 39 | - | 2,033.9 | 2,033.9 | - | - | 1,137.3 | Reservoir |
| 18 | 4 | 14 | - | 146.2 | 146.2 | - | - | 546.3 | Pumping Station |
| - | - | - | - | - | - | - | - | - | - Pumping & Drainage Station |
| - | - | - | - | - | - | - | - | - | - Drainage Station |
| 4 | - | 4 | - | - | - | - | - | 936.8 | Weir |
| - | - | - | - | - | - | - | - | - | - Infiltration Gallery |
| 2 | - | 2 | - | - | - | - | - | 8.0 | Tube Well |
| - | - | - | - | - | - | - | - | - | - Other Facilities |
| 23 | 5 | 18 | - | 479.2 | 477.1 | 2.1 | - | 171.0 | Daejeon-gwangyeoksi |
| 2 | 2 | - | - | 314.9 | 312.8 | 2.1 | - | - | - Reservoir |
| 5 | 3 | 2 | - | 164.3 | 164.3 | - | - | 26.0 | Pumping Station |
| - | - | - | - | - | - | - | - | - | - Pumping & Drainage Station |
| - | - | - | - | - | - | - | - | - | - Drainage Station |
| 4 | - | 4 | - | - | - | - | - | 101.3 | Weir |
| - | - | - | - | - | - | - | - | - | - Infiltration Gallery |
| 12 | - | 12 | - | - | - | - | - | 43.7 | Tube Well |
| - | - | - | - | - | - | - | - | - | - Other Facilities |
| - | - | - | - | - | - | - | - | - | Dong-gu |
| - | - | - | - | - | - | - | - | - | - Reservoir |
| - | - | - | - | - | - | - | - | - | - Pumping Station |
| - | - | - | - | - | - | - | - | - | - Pumping & Drainage Station |
| - | - | - | - | - | - | - | - | - | - Drainage Station |
| - | - | - | - | - | - | - | - | - | - Weir |
| - | - | - | - | - | - | - | - | - | - Infiltration Gallery |
| - | - | - | - | - | - | - | - | - | - Tube Well |
| - | - | - | - | - | - | - | - | - | - Other Facilities |

Area : ha

| 답면적 Paddy Field Area | 수리답율 (%) Percentage of Irrigated Paddy Field | 한 발 빈 도 별 관 개 면 적 Irrigated Area by Frequency of Drought | | | | | | Administrative Division Irrigation Facilities |
|----------------------------|---|---|------------------------|----------------|----------------|----------------|---------------------------|--|
| | | 계 Total | 평 년 Normal Years | 3 년 3 Years | 5 년 5 Years | 7 년 7 Years | 10년이상 Over 10 Years | |
| - | - | 133.0 | 4.6 | 31.0 | 3.0 | - | 94.4 | Jung-gu |
| - | - | 15.0 | - | - | - | - | 15.0 | Reservoir |
| - | - | 24.6 | - | 16.0 | - | - | 8.6 | Pumping Station |
| - | - | - | - | - | - | - | - | - Pumping & Drainage Station |
| - | - | - | - | - | - | - | - | - Drainage Station |
| - | - | 66.4 | 4.6 | 15.0 | - | - | 46.8 | Weir |
| - | - | - | - | - | - | - | - | - Infiltration Gallery |
| - | - | 27.0 | - | - | 3.0 | - | 24.0 | Tube Well |
| - | - | - | - | - | - | - | - | - Other Facilities |
| - | - | 461.5 | 104.2 | 50.6 | 9.8 | - | 296.9 | Seo-gu |
| - | - | 88.7 | - | - | - | - | 88.7 | Reservoir |
| - | - | 48.0 | 5.7 | 10.4 | - | - | 31.9 | Pumping Station |
| - | - | - | - | - | - | - | - | - Pumping & Drainage Station |
| - | - | - | - | - | - | - | - | - Drainage Station |
| - | - | 210.2 | 94.1 | 36.2 | 9.8 | - | 70.1 | Weir |
| - | - | 10.0 | - | 4.0 | - | - | 6.0 | Infiltration Gallery |
| - | - | 104.6 | 4.4 | - | - | - | 100.2 | Tube Well |
| - | - | - | - | - | - | - | - | - Other Facilities |
| - | - | 692.8 | 164.8 | 81.7 | 20.1 | - | 426.2 | Yuseong-gu |
| - | - | 267.5 | 14.8 | 11.7 | - | - | 241.0 | Reservoir |
| - | - | 211.0 | 25.0 | 5.8 | - | - | 180.2 | Pumping Station |
| - | - | - | - | - | - | - | - | - Pumping & Drainage Station |
| - | - | - | - | - | - | - | - | - Drainage Station |
| - | - | 130.8 | 121.6 | 9.2 | - | - | - | - Weir |
| - | - | 5.4 | 3.4 | - | - | - | 2.0 | Infiltration Gallery |
| - | - | 78.1 | - | 55.0 | 20.1 | - | 3.0 | Tube Well |
| - | - | - | - | - | - | - | - | - Other Facilities |
| - | - | 168.0 | 80.8 | 52.8 | - | - | 34.4 | Daedeok-gu |
| - | - | 14.2 | 14.2 | - | - | - | - | - Reservoir |
| - | - | 37.4 | 18.4 | - | - | - | 19.0 | Pumping Station |
| - | - | - | - | - | - | - | - | - Pumping & Drainage Station |
| - | - | - | - | - | - | - | - | - Drainage Station |
| - | - | 17.4 | 7.8 | 2.0 | - | - | 7.6 | Weir |
| - | - | 2.7 | - | - | - | - | 2.7 | Infiltration Gallery |
| - | - | 96.3 | 40.4 | 50.8 | - | - | 5.1 | Tube Well |
| - | - | - | - | - | - | - | - | - Other Facilities |

③ 공사관할 Operated by KRC District Offices

Area : ha

| 수원공수 No. of Facilities | | | | 수리답면적 Irrigated Paddy Field Area | | | | 보조 수원공 수혜면적 Irrigated by Supple- mentary Facilities | Administrative Division Irrigation Facilities |
|---------------------------|-----------|--------------------------|-----------------|-------------------------------------|---------------------------|-------------------------------|--------------|---|--|
| 계 Total | 주 Main | 보조 Supple- mentary | 부속 Auxiliary | 계 Total | 구역내 On Project Area | 구역외 Out of Project Area | 기타 Others | | |
| - | - | - | - | - | - | - | - | - | Jung-gu |
| - | - | - | - | - | - | - | - | - | - Reservoir |
| - | - | - | - | - | - | - | - | - | - Pumping Station |
| - | - | - | - | - | - | - | - | - | - Pumping & Drainage Station |
| - | - | - | - | - | - | - | - | - | - Drainage Station |
| - | - | - | - | - | - | - | - | - | - Weir |
| - | - | - | - | - | - | - | - | - | - Infiltration Gallery |
| - | - | - | - | - | - | - | - | - | - Tube Well |
| - | - | - | - | - | - | - | - | - | - Other Facilities |
| 6 | 1 | 5 | - | 88.7 | 86.6 | 2.1 | - | 16.1 | Seo-gu |
| 1 | 1 | - | - | 88.7 | 86.6 | 2.1 | - | - | - Reservoir |
| 1 | - | 1 | - | - | - | - | - | 5.0 | 5.0 Pumping Station |
| - | - | - | - | - | - | - | - | - | - Pumping & Drainage Station |
| - | - | - | - | - | - | - | - | - | - Drainage Station |
| 1 | - | 1 | - | - | - | - | - | 2.0 | 2.0 Weir |
| - | - | - | - | - | - | - | - | - | - Infiltration Gallery |
| 3 | - | 3 | - | - | - | - | - | 9.1 | 9.1 Tube Well |
| - | - | - | - | - | - | - | - | - | - Other Facilities |
| 17 | 4 | 13 | - | 390.5 | 390.5 | - | - | 154.9 | Yuseong-gu |
| 1 | 1 | - | - | 226.2 | 226.2 | - | - | - | - Reservoir |
| 4 | 3 | 1 | - | 164.3 | 164.3 | - | - | 21.0 | 21.0 Pumping Station |
| - | - | - | - | - | - | - | - | - | - Pumping & Drainage Station |
| - | - | - | - | - | - | - | - | - | - Drainage Station |
| 3 | - | 3 | - | - | - | - | - | 99.3 | 99.3 Weir |
| - | - | - | - | - | - | - | - | - | - Infiltration Gallery |
| 9 | - | 9 | - | - | - | - | - | 34.6 | 34.6 Tube Well |
| - | - | - | - | - | - | - | - | - | - Other Facilities |
| - | - | - | - | - | - | - | - | - | Daedeok-gu |
| - | - | - | - | - | - | - | - | - | - Reservoir |
| - | - | - | - | - | - | - | - | - | - Pumping Station |
| - | - | - | - | - | - | - | - | - | - Pumping & Drainage Station |
| - | - | - | - | - | - | - | - | - | - Drainage Station |
| - | - | - | - | - | - | - | - | - | - Weir |
| - | - | - | - | - | - | - | - | - | - Infiltration Gallery |
| - | - | - | - | - | - | - | - | - | - Tube Well |
| - | - | - | - | - | - | - | - | - | - Other Facilities |

Area : ha

| 답면적 Paddy Field Area | 수리답율 (%) Percentage of Irrigated Paddy Field | 한 발 빈 도 별 관 개 면 적 Irrigated Area by Frequency of Drought | | | | | | Administrative Division Irrigation Facilities |
|----------------------------|---|---|------------------------|----------------|----------------|----------------|---------------------------|--|
| | | 계 Total | 평 년 Normal Years | 3 년 3 Years | 5 년 5 Years | 7 년 7 Years | 10년이상 Over 10 Years | |
| 6,947.0 | 95.3 | 6,622.4 | 1,744.4 | 201.8 | 561.3 | 338.2 | 3,776.7 | Ulsan-gwangyeoksi |
| - | - | 3,519.6 | 1,074.1 | 1.3 | 53.2 | 62.3 | 2,328.7 | Reservoir |
| - | - | 1,123.9 | 69.2 | 51.1 | 222.9 | 230.9 | 549.8 | Pumping Station |
| - | - | - | - | - | - | - | - | - Pumping & Drainage Station |
| - | - | - | - | - | - | - | - | - Drainage Station |
| - | - | 709.6 | 348.2 | 18.0 | 35.1 | 31.2 | 277.1 | Weir |
| - | - | 411.3 | 10.5 | - | 17.3 | - | 383.5 | Infiltration Gallery |
| - | - | 858.0 | 242.4 | 131.4 | 232.8 | 13.8 | 237.6 | Tube Well |
| - | - | - | - | - | - | - | - | - Other Facilities |
| - | - | 39.3 | 16.8 | - | 14.0 | - | 8.5 | Jung-gu |
| - | - | 8.8 | 8.8 | - | - | - | - | - Reservoir |
| - | - | 8.5 | - | - | 5.0 | - | 3.5 | Pumping Station |
| - | - | - | - | - | - | - | - | - Pumping & Drainage Station |
| - | - | - | - | - | - | - | - | - Drainage Station |
| - | - | - | - | - | - | - | - | - Weir |
| - | - | - | - | - | - | - | - | - Infiltration Gallery |
| - | - | 22.0 | 8.0 | - | 9.0 | - | 5.0 | Tube Well |
| - | - | - | - | - | - | - | - | - Other Facilities |
| - | - | 52.6 | 37.6 | - | - | - | 15.0 | Nam-gu |
| - | - | 37.6 | 37.6 | - | - | - | - | - Reservoir |
| - | - | - | - | - | - | - | - | - Pumping Station |
| - | - | - | - | - | - | - | - | - Pumping & Drainage Station |
| - | - | - | - | - | - | - | - | - Drainage Station |
| - | - | - | - | - | - | - | - | - Weir |
| - | - | - | - | - | - | - | - | - Infiltration Gallery |
| - | - | 15.0 | - | - | - | - | 15.0 | Tube Well |
| - | - | - | - | - | - | - | - | - Other Facilities |
| - | - | 20.5 | - | - | 5.5 | - | 15.0 | Dong-gu |
| - | - | 5.5 | - | - | 5.5 | - | - | - Reservoir |
| - | - | - | - | - | - | - | - | - Pumping Station |
| - | - | - | - | - | - | - | - | - Pumping & Drainage Station |
| - | - | - | - | - | - | - | - | - Drainage Station |
| - | - | - | - | - | - | - | - | - Weir |
| - | - | - | - | - | - | - | - | - Infiltration Gallery |
| - | - | 15.0 | - | - | - | - | 15.0 | Tube Well |
| - | - | - | - | - | - | - | - | - Other Facilities |

③ 공사관할 Operated by KRC District Offices

Area : ha

| 수원공수 No. of Facilities | | | | 수리답면적 Irrigated Paddy Field Area | | | | 보조 수원공 수혜면적 Irrigated by Supple- mentary Facilities | Administrative Division Irrigation Facilities |
|---------------------------|-----------|--------------------------|-----------------|-------------------------------------|---------------------------|-------------------------------|--------------|---|--|
| 계 Total | 주 Main | 보조 Supple- mentary | 부속 Auxiliary | 계 Total | 구역내 On Project Area | 구역외 Out of Project Area | 기타 Others | | |
| 250 | 27 | 209 | 14 | 3,231.9 | 3,207.3 | 24.6 | - | 2,944.2 | Ulsan-gwangyeoksi |
| 85 | 18 | 67 | - | 2,201.3 | 2,176.7 | 24.6 | - | 735.0 | Reservoir |
| 40 | 5 | 35 | - | 557.0 | 557.0 | - | - | 955.8 | Pumping Station |
| - | - | - | - | - | - | - | - | - | - Pumping & Drainage Station |
| 3 | - | 3 | - | - | - | - | - | 86.0 | Drainage Station |
| 91 | 3 | 79 | 9 | 129.5 | 129.5 | - | - | 978.1 | Weir |
| 14 | 1 | 13 | - | 344.1 | 344.1 | - | - | 148.3 | Infiltration Gallery |
| 17 | - | 12 | 5 | - | - | - | - | 41.0 | Tube Well |
| - | - | - | - | - | - | - | - | - | - Other Facilities |
| - | - | - | - | - | - | - | - | - | Jung-gu |
| - | - | - | - | - | - | - | - | - | - Reservoir |
| - | - | - | - | - | - | - | - | - | - Pumping Station |
| - | - | - | - | - | - | - | - | - | - Pumping & Drainage Station |
| - | - | - | - | - | - | - | - | - | - Drainage Station |
| - | - | - | - | - | - | - | - | - | - Weir |
| - | - | - | - | - | - | - | - | - | - Infiltration Gallery |
| - | - | - | - | - | - | - | - | - | - Tube Well |
| - | - | - | - | - | - | - | - | - | - Other Facilities |
| 1 | - | 1 | - | - | - | - | - | 5.0 | Nam-gu |
| - | - | - | - | - | - | - | - | - | - Reservoir |
| 1 | - | 1 | - | - | - | - | - | 5.0 | Pumping Station |
| - | - | - | - | - | - | - | - | - | - Pumping & Drainage Station |
| - | - | - | - | - | - | - | - | - | - Drainage Station |
| - | - | - | - | - | - | - | - | - | - Weir |
| - | - | - | - | - | - | - | - | - | - Infiltration Gallery |
| - | - | - | - | - | - | - | - | - | - Tube Well |
| - | - | - | - | - | - | - | - | - | - Other Facilities |
| - | - | - | - | - | - | - | - | - | Dong-gu |
| - | - | - | - | - | - | - | - | - | - Reservoir |
| - | - | - | - | - | - | - | - | - | - Pumping Station |
| - | - | - | - | - | - | - | - | - | - Pumping & Drainage Station |
| - | - | - | - | - | - | - | - | - | - Drainage Station |
| - | - | - | - | - | - | - | - | - | - Weir |
| - | - | - | - | - | - | - | - | - | - Infiltration Gallery |
| - | - | - | - | - | - | - | - | - | - Tube Well |
| - | - | - | - | - | - | - | - | - | - Other Facilities |

Area : ha

| 답면적 Paddy Field Area | 수리답율 (%) Percentage of Irrigated Paddy Field | 한 발 빈 도 별 관 개 면 적 Irrigated Area by Frequency of Drought | | | | | | Administrative Division Irrigation Facilities |
|----------------------------|---|---|------------------------|----------------|----------------|----------------|---------------------------|--|
| | | 계 Total | 평 년 Normal Years | 3 년 3 Years | 5 년 5 Years | 7 년 7 Years | 10년이상 Over 10 Years | |
| - | - | 915.8 | 90.4 | 29.0 | 42.0 | 9.1 | 745.3 | Buk-gu |
| - | - | 391.8 | 77.9 | - | - | 9.1 | 304.8 | Reservoir |
| - | - | - | - | - | - | - | - | - Pumping Station |
| - | - | - | - | - | - | - | - | - Pumping & Drainage Station |
| - | - | - | - | - | - | - | - | - Drainage Station |
| - | - | 96.4 | - | - | - | - | 96.4 | Weir |
| - | - | 344.1 | - | - | - | - | 344.1 | Infiltration Gallery |
| - | - | 83.5 | 12.5 | 29.0 | 42.0 | - | - | - Tube Well |
| - | - | - | - | - | - | - | - | - Other Facilities |
| - | - | 5,594.2 | 1,599.6 | 172.8 | 499.8 | 329.1 | 2,992.9 | Ulju-gun |
| - | - | 3,075.9 | 949.8 | 1.3 | 47.7 | 53.2 | 2,023.9 | Reservoir |
| - | - | 1,115.4 | 69.2 | 51.1 | 217.9 | 230.9 | 546.3 | Pumping Station |
| - | - | - | - | - | - | - | - | - Pumping & Drainage Station |
| - | - | - | - | - | - | - | - | - Drainage Station |
| - | - | 613.2 | 348.2 | 18.0 | 35.1 | 31.2 | 180.7 | Weir |
| - | - | 67.2 | 10.5 | - | 17.3 | - | 39.4 | Infiltration Gallery |
| - | - | 722.5 | 221.9 | 102.4 | 181.8 | 13.8 | 202.6 | Tube Well |
| - | - | - | - | - | - | - | - | - Other Facilities |
| 98,205.0 | 71.9 | 70,583.8 | 21,281.3 | 4,460.2 | 2,661.8 | 942.4 | 41,238.1 | Gyeonggi-do |
| - | - | 21,843.0 | 2,003.8 | 1,797.2 | 1,083.9 | 324.2 | 16,633.9 | Reservoir |
| - | - | 28,314.0 | 11,042.3 | 839.5 | 216.4 | 427.4 | 15,788.4 | Pumping Station |
| - | - | 5,696.8 | - | - | - | - | 5,696.8 | Pumping & Drainage Station |
| - | - | - | - | - | - | - | - | - Drainage Station |
| - | - | 5,418.0 | 2,498.4 | 988.0 | 262.4 | 158.6 | 1,510.6 | Weir |
| - | - | 2,414.6 | 879.6 | 440.5 | 616.7 | 10.0 | 467.8 | Infiltration Gallery |
| - | - | 4,186.6 | 2,146.4 | 395.0 | 482.4 | 22.2 | 1,140.6 | Tube Well |
| - | - | 2,710.8 | 2,710.8 | - | - | - | - | - Other Facilities |
| 644.0 | 47.0 | 302.9 | 246.9 | 21.0 | - | - | 35.0 | Suwon-si |
| - | - | 52.0 | 17.0 | - | - | - | 35.0 | Reservoir |
| - | - | 204.9 | 204.9 | - | - | - | - | - Pumping Station |
| - | - | - | - | - | - | - | - | - Pumping & Drainage Station |
| - | - | - | - | - | - | - | - | - Drainage Station |
| - | - | 39.0 | 18.0 | 21.0 | - | - | - | - Weir |
| - | - | - | - | - | - | - | - | - Infiltration Gallery |
| - | - | 7.0 | 7.0 | - | - | - | - | - Tube Well |
| - | - | - | - | - | - | - | - | - Other Facilities |

③ 공사관할 Operated by KRC District Offices

Area : ha

| 수원공수 No. of Facilities | | | | 수리답면적 Irrigated Paddy Field Area | | | | 보조 수원공 수혜면적 Irrigated by Supple- mentary Facilities | Administrative Division Irrigation Facilities |
|---------------------------|------------|--------------------------|-----------------|-------------------------------------|---------------------------|-------------------------------|--------------|---|--|
| 계 Total | 주 Main | 보조 Supple- mentary | 부속 Auxiliary | 계 Total | 구역내 On Project Area | 구역외 Out of Project Area | 기타 Others | | |
| 33 | 5 | 24 | 4 | 729.8 | 729.8 | - | - | 588.1 | Buk-gu |
| 9 | 2 | 7 | - | 289.3 | 289.3 | - | - | 60.0 | Reservoir |
| 8 | - | 8 | - | - | - | - | - | 381.1 | Pumping Station |
| - | - | - | - | - | - | - | - | - | - Pumping & Drainage Station |
| 3 | - | 3 | - | - | - | - | - | 86.0 | Drainage Station |
| 5 | 2 | - | 3 | 96.4 | 96.4 | - | - | - | Weir |
| 4 | 1 | 3 | - | 344.1 | 344.1 | - | - | 50.0 | Infiltration Gallery |
| 4 | - | 3 | 1 | - | - | - | - | 11.0 | Tube Well |
| - | - | - | - | - | - | - | - | - | - Other Facilities |
| 216 | 22 | 184 | 10 | 2,502.1 | 2,477.5 | 24.6 | - | 2,351.1 | Ulju-gun |
| 76 | 16 | 60 | - | 1,912.0 | 1,887.4 | 24.6 | - | 675.0 | Reservoir |
| 31 | 5 | 26 | - | 557.0 | 557.0 | - | - | 569.7 | Pumping Station |
| - | - | - | - | - | - | - | - | - | - Pumping & Drainage Station |
| - | - | - | - | - | - | - | - | - | - Drainage Station |
| 86 | 1 | 79 | 6 | 33.1 | 33.1 | - | - | 978.1 | Weir |
| 10 | - | 10 | - | - | - | - | - | 98.3 | Infiltration Gallery |
| 13 | - | 9 | 4 | - | - | - | - | 30.0 | Tube Well |
| - | - | - | - | - | - | - | - | - | - Other Facilities |
| 829 | 145 | 405 | 279 | 51,295.5 | 51,202.9 | 92.6 | - | 22,852.2 | Gyeonggi-do |
| 102 | 79 | 23 | - | 18,963.9 | 18,902.7 | 61.2 | - | 2,104.6 | Reservoir |
| 319 | 54 | 153 | 112 | 25,805.4 | 25,774.0 | 31.4 | - | 13,345.4 | Pumping Station |
| 6 | 2 | 1 | 3 | 5,631.8 | 5,631.8 | - | - | 138.0 | Pumping & Drainage Station |
| 38 | - | 14 | 24 | - | - | - | - | 2,187.3 | Drainage Station |
| 135 | 5 | 71 | 59 | 401.0 | 401.0 | - | - | 4,012.7 | Weir |
| 48 | 5 | 19 | 24 | 493.4 | 493.4 | - | - | 688.9 | Infiltration Gallery |
| 181 | - | 124 | 57 | - | - | - | - | 375.3 | Tube Well |
| - | - | - | - | - | - | - | - | - | - Other Facilities |
| 12 | 1 | 6 | 5 | 200.9 | 200.9 | - | - | 278.9 | Suwon-si |
| 1 | - | 1 | - | 35.0 | 35.0 | - | - | 125.9 | Reservoir |
| 4 | 1 | 3 | - | 165.9 | 165.9 | - | - | 147.0 | Pumping Station |
| - | - | - | - | - | - | - | - | - | - Pumping & Drainage Station |
| - | - | - | - | - | - | - | - | - | - Drainage Station |
| 5 | - | - | 5 | - | - | - | - | - | - Weir |
| - | - | - | - | - | - | - | - | - | - Infiltration Gallery |
| 2 | - | 2 | - | - | - | - | - | 6.0 | Tube Well |
| - | - | - | - | - | - | - | - | - | - Other Facilities |

Area : ha

| 답면적 Paddy Field Area | 수리답율 (%) Percentage of Irrigated Paddy Field | 한 발 빈 도 별 관 개 면 적 Irrigated Area by Frequency of Drought | | | | | | Administrative Division Irrigation Facilities |
|----------------------------|---|---|------------------------|----------------|----------------|----------------|---------------------------|--|
| | | 계 Total | 평 년 Normal Years | 3 년 3 Years | 5 년 5 Years | 7 년 7 Years | 10년이상 Over 10 Years | |
| 63.0 | 87.6 | 55.2 | 5.0 | - | - | 3.0 | 47.2 | Seongnam-si |
| - | - | 55.2 | 5.0 | - | - | 3.0 | 47.2 | Reservoir |
| - | - | - | - | - | - | - | - | - Pumping Station |
| - | - | - | - | - | - | - | - | - Pumping & Drainage Station |
| - | - | - | - | - | - | - | - | - Drainage Station |
| - | - | - | - | - | - | - | - | - Weir |
| - | - | - | - | - | - | - | - | - Infiltration Gallery |
| - | - | - | - | - | - | - | - | - Tube Well |
| - | - | - | - | - | - | - | - | - Other Facilities |
| 167.0 | 0.6 | 1.0 | 1.0 | - | - | - | - | Ui jeongbu-si |
| - | - | 1.0 | 1.0 | - | - | - | - | - Reservoir |
| - | - | - | - | - | - | - | - | - Pumping Station |
| - | - | - | - | - | - | - | - | - Pumping & Drainage Station |
| - | - | - | - | - | - | - | - | - Drainage Station |
| - | - | - | - | - | - | - | - | - Weir |
| - | - | - | - | - | - | - | - | - Infiltration Gallery |
| - | - | - | - | - | - | - | - | - Tube Well |
| - | - | - | - | - | - | - | - | - Other Facilities |
| 309.0 | 97.7 | 302.0 | - | - | 3.0 | - | 299.0 | Bucheon-si |
| - | - | - | - | - | - | - | - | - Reservoir |
| - | - | - | - | - | - | - | - | - Pumping Station |
| - | - | 281.0 | - | - | - | - | 281.0 | Pumping & Drainage Station |
| - | - | - | - | - | - | - | - | - Drainage Station |
| - | - | - | - | - | - | - | - | - Weir |
| - | - | - | - | - | - | - | - | - Infiltration Gallery |
| - | - | 21.0 | - | - | 3.0 | - | 18.0 | Tube Well |
| - | - | - | - | - | - | - | - | - Other Facilities |
| 143.0 | 76.4 | 109.3 | - | 69.4 | - | - | 39.9 | Gwangmyeong-si |
| - | - | 93.6 | - | 69.4 | - | - | 24.2 | Reservoir |
| - | - | - | - | - | - | - | - | - Pumping Station |
| - | - | - | - | - | - | - | - | - Pumping & Drainage Station |
| - | - | - | - | - | - | - | - | - Drainage Station |
| - | - | 15.7 | - | - | - | - | 15.7 | Weir |
| - | - | - | - | - | - | - | - | - Infiltration Gallery |
| - | - | - | - | - | - | - | - | - Tube Well |
| - | - | - | - | - | - | - | - | - Other Facilities |

③ 공사관할 Operated by KRC District Offices

Area : ha

| 수원공수 No. of Facilities | | | | 수리답면적 Irrigated Paddy Field Area | | | | 보조 수원공 수혜면적 Irrigated by Supple- mentary Facilities | Administrative Division Irrigation Facilities |
|---------------------------|-----------|--------------------------|-----------------|-------------------------------------|---------------------------|-------------------------------|--------------|---|--|
| 계 Total | 주 Main | 보조 Supple- mentary | 부속 Auxiliary | 계 Total | 구역내 On Project Area | 구역외 Out of Project Area | 기타 Others | | |
| 4 | 2 | - | 2 | 47.2 | 47.2 | - | - | - | Seongnam-si |
| 2 | 2 | - | - | 47.2 | 47.2 | - | - | - | - Reservoir |
| - | - | - | - | - | - | - | - | - | - Pumping Station |
| - | - | - | - | - | - | - | - | - | - Pumping & Drainage Station |
| - | - | - | - | - | - | - | - | - | - Drainage Station |
| 2 | - | - | 2 | - | - | - | - | - | - Weir |
| - | - | - | - | - | - | - | - | - | - Infiltration Gallery |
| - | - | - | - | - | - | - | - | - | - Tube Well |
| - | - | - | - | - | - | - | - | - | - Other Facilities |
| - | - | - | - | - | - | - | - | - | Uiyeongbu-si |
| - | - | - | - | - | - | - | - | - | - Reservoir |
| - | - | - | - | - | - | - | - | - | - Pumping Station |
| - | - | - | - | - | - | - | - | - | - Pumping & Drainage Station |
| - | - | - | - | - | - | - | - | - | - Drainage Station |
| - | - | - | - | - | - | - | - | - | - Weir |
| - | - | - | - | - | - | - | - | - | - Infiltration Gallery |
| - | - | - | - | - | - | - | - | - | - Tube Well |
| - | - | - | - | - | - | - | - | - | - Other Facilities |
| 1 | - | - | 1 | 281.0 | 281.0 | - | - | - | Bucheon-si |
| - | - | - | - | - | - | - | - | - | - Reservoir |
| 1 | - | - | 1 | - | - | - | - | - | - Pumping Station |
| - | - | - | - | 281.0 | 281.0 | - | - | - | - Pumping & Drainage Station |
| - | - | - | - | - | - | - | - | - | - Drainage Station |
| - | - | - | - | - | - | - | - | - | - Weir |
| - | - | - | - | - | - | - | - | - | - Infiltration Gallery |
| - | - | - | - | - | - | - | - | - | - Tube Well |
| - | - | - | - | - | - | - | - | - | - Other Facilities |
| 4 | - | 4 | - | 69.4 | 69.4 | - | - | 28.3 | Gwangmyeong-si |
| - | - | - | - | 69.4 | 69.4 | - | - | - | - Reservoir |
| 1 | - | 1 | - | - | - | - | - | 10.0 | Pumping Station |
| - | - | - | - | - | - | - | - | - | - Pumping & Drainage Station |
| - | - | - | - | - | - | - | - | - | - Drainage Station |
| 2 | - | 2 | - | - | - | - | - | 15.3 | Weir |
| - | - | - | - | - | - | - | - | - | - Infiltration Gallery |
| 1 | - | 1 | - | - | - | - | - | 3.0 | Tube Well |
| - | - | - | - | - | - | - | - | - | - Other Facilities |

Area : ha

| 답면적 Paddy Field Area | 수리답율 (%) Percentage of Irrigated Paddy Field | 한 발 빈 도 별 관 개 면 적 Irrigated Area by Frequency of Drought | | | | | | Administrative Division Irrigation Facilities |
|----------------------------|---|---|------------------------|----------------|----------------|----------------|---------------------------|--|
| | | 계 Total | 평 년 Normal Years | 3 년 3 Years | 5 년 5 Years | 7 년 7 Years | 10년이상 Over 10 Years | |
| 14,346.0 | 97.6 | 13,995.4 | 8,354.0 | 7.8 | 140.0 | 8.7 | 5,484.9 | Pyeongtaek-si |
| - | - | 3,112.0 | 31.5 | 7.8 | - | 8.7 | 3,064.0 | Reservoir |
| - | - | 10,729.9 | 8,309.0 | - | - | - | 2,420.9 | Pumping Station |
| - | - | - | - | - | - | - | - | - Pumping & Drainage Station |
| - | - | - | - | - | - | - | - | - Drainage Station |
| - | - | - | - | - | - | - | - | - Weir |
| - | - | 140.0 | - | - | 140.0 | - | - | - Infiltration Gallery |
| - | - | 13.5 | 13.5 | - | - | - | - | - Tube Well |
| - | - | - | - | - | - | - | - | - Other Facilities |
| 120.0 | 20.1 | 24.1 | 3.0 | 8.1 | 2.0 | - | 11.0 | Dongducheon-si |
| - | - | - | - | - | - | - | - | - Reservoir |
| - | - | - | - | - | - | - | - | - Pumping Station |
| - | - | - | - | - | - | - | - | - Pumping & Drainage Station |
| - | - | - | - | - | - | - | - | - Drainage Station |
| - | - | 11.0 | - | - | - | - | 11.0 | Weir |
| - | - | - | - | - | - | - | - | - Infiltration Gallery |
| - | - | 13.1 | 3.0 | 8.1 | 2.0 | - | - | - Tube Well |
| - | - | - | - | - | - | - | - | - Other Facilities |
| 832.0 | 38.3 | 318.4 | - | 280.4 | 11.0 | - | 27.0 | Ansan-si |
| - | - | 307.4 | - | 280.4 | - | - | 27.0 | Reservoir |
| - | - | - | - | - | - | - | - | - Pumping Station |
| - | - | - | - | - | - | - | - | - Pumping & Drainage Station |
| - | - | - | - | - | - | - | - | - Drainage Station |
| - | - | - | - | - | - | - | - | - Weir |
| - | - | - | - | - | - | - | - | - Infiltration Gallery |
| - | - | 11.0 | - | - | 11.0 | - | - | - Tube Well |
| - | - | - | - | - | - | - | - | - Other Facilities |
| 1,601.0 | 98.9 | 1,583.5 | - | 599.5 | - | - | 984.0 | Goyang-si |
| - | - | - | - | - | - | - | - | - Reservoir |
| - | - | 1,367.7 | - | 599.5 | - | - | 768.2 | Pumping Station |
| - | - | - | - | - | - | - | - | - Pumping & Drainage Station |
| - | - | - | - | - | - | - | - | - Drainage Station |
| - | - | 215.8 | - | - | - | - | 215.8 | Weir |
| - | - | - | - | - | - | - | - | - Infiltration Gallery |
| - | - | - | - | - | - | - | - | - Tube Well |
| - | - | - | - | - | - | - | - | - Other Facilities |

③ 공사관할 Operated by KRC District Offices

Area : ha

| 수원공수 No. of Facilities | | | | 수리답면적 Irrigated Paddy Field Area | | | | 보조 수원공 수혜면적 Irrigated by Supple- mentary Facilities | Administrative Division Irrigation Facilities |
|---------------------------|-----------|---------------------------|------------------|-------------------------------------|-----------------------------|---------------------------------|---------------|---|--|
| 계 Total | 주 Main | 보 조 Supple- mentary | 부 속 Auxiliary | 계 Total | 구 역 내 On Project Area | 구 역 외 Out of Project Area | 기 타 Others | | |
| 138 | 8 | 68 | 62 | 13,930.2 | 13,930.2 | - | - | 4,909.6 | Pyeongtaek-si |
| 10 | 2 | 8 | - | 3,060.3 | 3,060.3 | - | - | 65.5 | Reservoir |
| 80 | 5 | 18 | 57 | 10,729.9 | 10,729.9 | - | - | 1,475.5 | Pumping Station |
| 1 | - | 1 | - | - | - | - | - | 138.0 | Pumping & Drainage Station |
| 15 | - | 13 | 2 | - | - | - | - | 2,096.6 | Drainage Station |
| 4 | - | 4 | - | - | - | - | - | 1,014.0 | Weir |
| 3 | 1 | 1 | 1 | 140.0 | 140.0 | - | - | 49.0 | Infiltration Gallery |
| 25 | - | 23 | 2 | - | - | - | - | 71.0 | Tube Well |
| - | - | - | - | - | - | - | - | - | Other Facilities |
| 3 | - | 3 | - | - | - | - | - | 75.0 | Dongducheon-si |
| - | - | - | - | - | - | - | - | - | Reservoir |
| - | - | - | - | - | - | - | - | - | Pumping Station |
| - | - | - | - | - | - | - | - | - | Pumping & Drainage Station |
| - | - | - | - | - | - | - | - | - | Drainage Station |
| 3 | - | 3 | - | - | - | - | - | 75.0 | Weir |
| - | - | - | - | - | - | - | - | - | Infiltration Gallery |
| - | - | - | - | - | - | - | - | - | Tube Well |
| - | - | - | - | - | - | - | - | - | Other Facilities |
| 5 | - | 2 | 3 | 267.5 | 267.5 | - | - | 63.0 | Ansan-si |
| - | - | - | - | 267.5 | 267.5 | - | - | - | Reservoir |
| 1 | - | 1 | - | - | - | - | - | 60.0 | Pumping Station |
| - | - | - | - | - | - | - | - | - | Pumping & Drainage Station |
| - | - | - | - | - | - | - | - | - | Drainage Station |
| 3 | - | - | 3 | - | - | - | - | - | Weir |
| - | - | - | - | - | - | - | - | - | Infiltration Gallery |
| 1 | - | 1 | - | - | - | - | - | 3.0 | Tube Well |
| - | - | - | - | - | - | - | - | - | Other Facilities |
| 11 | 3 | 4 | 4 | 1,568.7 | 1,568.7 | - | - | 1,899.0 | Goyang-si |
| - | - | - | - | - | - | - | - | - | Reservoir |
| 9 | 2 | 4 | 3 | 1,367.7 | 1,367.7 | - | - | 1,899.0 | Pumping Station |
| - | - | - | - | - | - | - | - | - | Pumping & Drainage Station |
| - | - | - | - | - | - | - | - | - | Drainage Station |
| 2 | 1 | - | 1 | 201.0 | 201.0 | - | - | - | Weir |
| - | - | - | - | - | - | - | - | - | Infiltration Gallery |
| - | - | - | - | - | - | - | - | - | Tube Well |
| - | - | - | - | - | - | - | - | - | Other Facilities |

Area : ha

| 답면적 Paddy Field Area | 수리답율 (%) Percentage of Irrigated Paddy Field | 한 발 빈 도 별 관 개 면 적 Irrigated Area by Frequency of Drought | | | | | | Administrative Division Irrigation Facilities |
|----------------------------|---|---|------------------------|----------------|----------------|----------------|---------------------------|--|
| | | 계 Total | 평 년 Normal Years | 3 년 3 Years | 5 년 5 Years | 7 년 7 Years | 10년이상 Over 10 Years | |
| 21.0 | 48.1 | 10.1 | 1.0 | - | 9.1 | - | - | Gwacheon-si |
| - | - | 10.1 | 1.0 | - | 9.1 | - | - | -Reservoir |
| - | - | - | - | - | - | - | - | -Pumping Station |
| - | - | - | - | - | - | - | - | -Pumping & Drainage Station |
| - | - | - | - | - | - | - | - | -Drainage Station |
| - | - | - | - | - | - | - | - | -Weir |
| - | - | - | - | - | - | - | - | -Infiltration Gallery |
| - | - | - | - | - | - | - | - | -Tube Well |
| - | - | - | - | - | - | - | - | -Other Facilities |
| 7.0 | 4.3 | 0.3 | - | 0.3 | - | - | - | Guri-si |
| - | - | 0.3 | - | 0.3 | - | - | - | -Reservoir |
| - | - | - | - | - | - | - | - | -Pumping Station |
| - | - | - | - | - | - | - | - | -Pumping & Drainage Station |
| - | - | - | - | - | - | - | - | -Drainage Station |
| - | - | - | - | - | - | - | - | -Weir |
| - | - | - | - | - | - | - | - | -Infiltration Gallery |
| - | - | - | - | - | - | - | - | -Tube Well |
| - | - | - | - | - | - | - | - | -Other Facilities |
| 421.0 | 57.8 | 243.4 | - | 27.3 | 4.6 | 0.8 | 210.7 | Namyangju-si |
| - | - | 79.2 | - | 8.3 | - | - | 70.9 | Reservoir |
| - | - | 127.4 | - | - | 1.4 | - | 126.0 | Pumping Station |
| - | - | - | - | - | - | - | - | -Pumping & Drainage Station |
| - | - | - | - | - | - | - | - | -Drainage Station |
| - | - | 25.5 | - | 9.7 | 3.2 | 0.8 | 11.8 | Weir |
| - | - | - | - | - | - | - | - | -Infiltration Gallery |
| - | - | 11.3 | - | 9.3 | - | - | 2.0 | Tube Well |
| - | - | - | - | - | - | - | - | -Other Facilities |
| 372.0 | 74.6 | 277.4 | 80.0 | 99.2 | - | - | 98.2 | Osan-si |
| - | - | 162.9 | 60.5 | 33.2 | - | - | 69.2 | Reservoir |
| - | - | 31.0 | - | 23.0 | - | - | 8.0 | Pumping Station |
| - | - | - | - | - | - | - | - | -Pumping & Drainage Station |
| - | - | - | - | - | - | - | - | -Drainage Station |
| - | - | - | - | - | - | - | - | -Weir |
| - | - | 31.0 | 10.0 | - | - | - | 21.0 | Infiltration Gallery |
| - | - | 52.5 | 9.5 | 43.0 | - | - | - | Tube Well |
| - | - | - | - | - | - | - | - | -Other Facilities |

③ 공사관할 Operated by KRC District Offices

Area : ha

| 수원공수 No. of Facilities | | | | 수리답면적 Irrigated Paddy Field Area | | | | 보조 수원공 수혜면적 Irrigated by Supple- mentary Facilities | Administrative Division Irrigation Facilities |
|---------------------------|-----------|--------------------------|-----------------|-------------------------------------|---------------------------|-------------------------------|--------------|---|--|
| 계 Total | 주 Main | 보조 Supple- mentary | 부속 Auxiliary | 계 Total | 구역내 On Project Area | 구역외 Out of Project Area | 기타 Others | | |
| 1 | 1 | - | - | 9.1 | 9.1 | - | - | Gwacheon-si | |
| 1 | 1 | - | - | 9.1 | 9.1 | - | - | - Reservoir | |
| - | - | - | - | - | - | - | - | - Pumping Station | |
| - | - | - | - | - | - | - | - | - Pumping & Drainage Station | |
| - | - | - | - | - | - | - | - | - Drainage Station | |
| - | - | - | - | - | - | - | - | - Weir | |
| - | - | - | - | - | - | - | - | - Infiltration Gallery | |
| - | - | - | - | - | - | - | - | - Tube Well | |
| - | - | - | - | - | - | - | - | - Other Facilities | |
| - | - | - | - | - | - | - | - | Guri-si | |
| - | - | - | - | - | - | - | - | - Reservoir | |
| - | - | - | - | - | - | - | - | - Pumping Station | |
| - | - | - | - | - | - | - | - | - Pumping & Drainage Station | |
| - | - | - | - | - | - | - | - | - Drainage Station | |
| - | - | - | - | - | - | - | - | - Weir | |
| - | - | - | - | - | - | - | - | - Infiltration Gallery | |
| - | - | - | - | - | - | - | - | - Tube Well | |
| - | - | - | - | - | - | - | - | - Other Facilities | |
| 3 | 2 | - | 1 | 196.1 | 196.1 | - | - | Namyangju-si | |
| 1 | 1 | - | - | 70.9 | 70.9 | - | - | - Reservoir | |
| 1 | 1 | - | - | 125.2 | 125.2 | - | - | - Pumping Station | |
| - | - | - | - | - | - | - | - | - Pumping & Drainage Station | |
| - | - | - | - | - | - | - | - | - Drainage Station | |
| - | - | - | - | - | - | - | - | - Weir | |
| - | - | - | - | - | - | - | - | - Infiltration Gallery | |
| 1 | - | - | 1 | - | - | - | - | - Tube Well | |
| - | - | - | - | - | - | - | - | - Other Facilities | |
| 1 | 1 | - | - | 99.4 | 99.4 | - | - | Osan-si | |
| 1 | 1 | - | - | 99.4 | 99.4 | - | - | - Reservoir | |
| - | - | - | - | - | - | - | - | - Pumping Station | |
| - | - | - | - | - | - | - | - | - Pumping & Drainage Station | |
| - | - | - | - | - | - | - | - | - Drainage Station | |
| - | - | - | - | - | - | - | - | - Weir | |
| - | - | - | - | - | - | - | - | - Infiltration Gallery | |
| - | - | - | - | - | - | - | - | - Tube Well | |
| - | - | - | - | - | - | - | - | - Other Facilities | |

Area : ha

| 답면적 Paddy Field Area | 수리답율 (%) Percentage of Irrigated Paddy Field | 한 발 빈 도 별 관 개 면 적 Irrigated Area by Frequency of Drought | | | | | | Administrative Division Irrigation Facilities |
|----------------------------|---|---|------------------------|----------------|----------------|----------------|---------------------------|--|
| | | 계 Total | 평 년 Normal Years | 3 년 3 Years | 5 년 5 Years | 7 년 7 Years | 10년이상 Over 10 Years | |
| 1,133.0 | 72.3 | 819.3 | 5.7 | 83.1 | 35.3 | - | 695.2 | Siheung-si |
| - | - | 778.3 | - | 83.1 | - | - | 695.2 | Reservoir |
| - | - | - | - | - | - | - | - | - Pumping Station |
| - | - | - | - | - | - | - | - | - Pumping & Drainage Station |
| - | - | - | - | - | - | - | - | - Drainage Station |
| - | - | - | - | - | - | - | - | - Weir |
| - | - | - | - | - | - | - | - | - Infiltration Gallery |
| - | - | 41.0 | 5.7 | - | 35.3 | - | - | - Tube Well |
| - | - | - | - | - | - | - | - | - Other Facilities |
| 99.0 | 19.2 | 19.0 | - | - | - | - | 19.0 | Gunpo-si |
| - | - | 19.0 | - | - | - | - | 19.0 | Reservoir |
| - | - | - | - | - | - | - | - | - Pumping Station |
| - | - | - | - | - | - | - | - | - Pumping & Drainage Station |
| - | - | - | - | - | - | - | - | - Drainage Station |
| - | - | - | - | - | - | - | - | - Weir |
| - | - | - | - | - | - | - | - | - Infiltration Gallery |
| - | - | - | - | - | - | - | - | - Tube Well |
| - | - | - | - | - | - | - | - | - Other Facilities |
| 148.0 | 5.7 | 8.5 | 2.0 | - | - | - | 6.5 | Uiwang-si |
| - | - | 8.5 | 2.0 | - | - | - | 6.5 | Reservoir |
| - | - | - | - | - | - | - | - | - Pumping Station |
| - | - | - | - | - | - | - | - | - Pumping & Drainage Station |
| - | - | - | - | - | - | - | - | - Drainage Station |
| - | - | - | - | - | - | - | - | - Weir |
| - | - | - | - | - | - | - | - | - Infiltration Gallery |
| - | - | - | - | - | - | - | - | - Tube Well |
| - | - | - | - | - | - | - | - | - Other Facilities |
| 28.0 | 71.4 | 20.0 | - | - | - | - | 20.0 | Hanam-si |
| - | - | - | - | - | - | - | - | - Reservoir |
| - | - | 20.0 | - | - | - | - | 20.0 | Pumping Station |
| - | - | - | - | - | - | - | - | - Pumping & Drainage Station |
| - | - | - | - | - | - | - | - | - Drainage Station |
| - | - | - | - | - | - | - | - | - Weir |
| - | - | - | - | - | - | - | - | - Infiltration Gallery |
| - | - | - | - | - | - | - | - | - Tube Well |
| - | - | - | - | - | - | - | - | - Other Facilities |

③ 공사관할 Operated by KRC District Offices

Area : ha

| 수원공수 No. of Facilities | | | | 수리답면적 Irrigated Paddy Field Area | | | | 보조 수원공 수혜면적 Irrigated by Supple- mentary Facilities | Administrative Division Irrigation Facilities |
|---------------------------|-----------|--------------------------|-----------------|-------------------------------------|---------------------------|-------------------------------|--------------|---|--|
| 계 Total | 주 Main | 보조 Supple- mentary | 부속 Auxiliary | 계 Total | 구역내 On Project Area | 구역외 Out of Project Area | 기타 Others | | |
| 12 | 3 | 9 | - | 735.3 | 735.3 | - | - | 258.8 | Siheung-si |
| 5 | 3 | 2 | - | 735.3 | 735.3 | - | - | 167.6 | Reservoir |
| 3 | - | 3 | - | - | - | - | - | 79.2 | Pumping Station |
| - | - | - | - | - | - | - | - | - | - Pumping & Drainage Station |
| - | - | - | - | - | - | - | - | - | - Drainage Station |
| - | - | - | - | - | - | - | - | - | - Weir |
| - | - | - | - | - | - | - | - | - | - Infiltration Gallery |
| 4 | - | 4 | - | - | - | - | - | 12.0 | Tube Well |
| - | - | - | - | - | - | - | - | - | - Other Facilities |
| 1 | 1 | - | - | - | - | - | - | - | Gunpo-si |
| 1 | 1 | - | - | - | - | - | - | - | Reservoir |
| - | - | - | - | - | - | - | - | - | Pumping Station |
| - | - | - | - | - | - | - | - | - | - Pumping & Drainage Station |
| - | - | - | - | - | - | - | - | - | - Drainage Station |
| - | - | - | - | - | - | - | - | - | - Weir |
| - | - | - | - | - | - | - | - | - | - Infiltration Gallery |
| - | - | - | - | - | - | - | - | - | - Tube Well |
| - | - | - | - | - | - | - | - | - | - Other Facilities |
| 2 | 2 | - | - | 6.5 | 6.5 | - | - | - | Uiwang-si |
| 2 | 2 | - | - | 6.5 | 6.5 | - | - | - | Reservoir |
| - | - | - | - | - | - | - | - | - | Pumping Station |
| - | - | - | - | - | - | - | - | - | - Pumping & Drainage Station |
| - | - | - | - | - | - | - | - | - | - Drainage Station |
| - | - | - | - | - | - | - | - | - | - Weir |
| - | - | - | - | - | - | - | - | - | - Infiltration Gallery |
| - | - | - | - | - | - | - | - | - | - Tube Well |
| - | - | - | - | - | - | - | - | - | - Other Facilities |
| 3 | 1 | - | 2 | 20.0 | 20.0 | - | - | - | Hanam-si |
| - | - | - | - | - | - | - | - | - | Reservoir |
| 3 | 1 | - | 2 | 20.0 | 20.0 | - | - | - | Pumping Station |
| - | - | - | - | - | - | - | - | - | - Pumping & Drainage Station |
| - | - | - | - | - | - | - | - | - | - Drainage Station |
| - | - | - | - | - | - | - | - | - | - Weir |
| - | - | - | - | - | - | - | - | - | - Infiltration Gallery |
| - | - | - | - | - | - | - | - | - | - Tube Well |
| - | - | - | - | - | - | - | - | - | - Other Facilities |

Area : ha

| 답면적 Paddy Field Area | 수리답율 (%) Percentage of Irrigated Paddy Field | 한 발 빈 도 별 관 개 면 적 Irrigated Area by Frequency of Drought | | | | | | Administrative Division Irrigation Facilities |
|----------------------------|---|---|------------------------|----------------|----------------|----------------|---------------------------|--|
| | | 계 Total | 평 년 Normal Years | 3 년 3 Years | 5 년 5 Years | 7 년 7 Years | 10년이상 Over 10 Years | |
| 4,608.0 | 79.5 | 3,662.2 | 1,480.1 | 564.4 | 71.2 | - | 1,546.5 | Yongin-si |
| - | - | 1,769.4 | 436.8 | 16.9 | 1.0 | - | 1,314.7 | Reservoir |
| - | - | 3.0 | - | 3.0 | - | - | - | Pumping Station |
| - | - | - | - | - | - | - | - | Pumping & Drainage Station |
| - | - | - | - | - | - | - | - | Drainage Station |
| - | - | 633.0 | 390.0 | 131.2 | 2.0 | - | 109.8 | Weir |
| - | - | 358.5 | 57.2 | 199.3 | - | - | 102.0 | Infiltration Gallery |
| - | - | 898.3 | 596.1 | 214.0 | 68.2 | - | 20.0 | Tube Well |
| - | - | - | - | - | - | - | - | Other Facilities |
| 7,599.0 | 76.8 | 5,834.5 | 15.6 | 3.1 | - | - | 5,815.8 | Paju-si |
| - | - | 1,151.7 | 11.0 | - | - | - | 1,140.7 | Reservoir |
| - | - | 4,262.4 | - | - | - | - | 4,262.4 | Pumping Station |
| - | - | 257.8 | - | - | - | - | 257.8 | Pumping & Drainage Station |
| - | - | - | - | - | - | - | - | Drainage Station |
| - | - | 162.6 | 4.6 | 3.1 | - | - | 154.9 | Weir |
| - | - | - | - | - | - | - | - | Infiltration Gallery |
| - | - | - | - | - | - | - | - | Tube Well |
| - | - | - | - | - | - | - | - | Other Facilities |
| 9,360.0 | 48.0 | 4,493.2 | 1,998.1 | 595.2 | 8.9 | 7.2 | 1,883.8 | Icheon-si |
| - | - | 830.7 | 68.9 | 121.4 | - | - | 640.4 | Reservoir |
| - | - | 930.3 | - | 130.2 | - | - | 800.1 | Pumping Station |
| - | - | - | - | - | - | - | - | Pumping & Drainage Station |
| - | - | - | - | - | - | - | - | Drainage Station |
| - | - | 340.5 | 138.9 | 185.1 | 3.9 | - | 12.6 | Weir |
| - | - | 675.0 | 410.1 | 129.7 | - | - | 135.2 | Infiltration Gallery |
| - | - | 898.2 | 561.7 | 28.8 | 5.0 | 7.2 | 295.5 | Tube Well |
| - | - | 818.5 | 818.5 | - | - | - | - | Other Facilities |
| 8,883.0 | 85.0 | 7,552.8 | 1,497.3 | 26.0 | 597.9 | 38.0 | 5,393.6 | Anseong-si |
| - | - | 6,170.9 | 823.0 | 20.0 | - | 23.0 | 5,304.9 | Reservoir |
| - | - | 233.5 | 151.2 | 6.0 | 76.3 | - | - | Pumping Station |
| - | - | - | - | - | - | - | - | Pumping & Drainage Station |
| - | - | - | - | - | - | - | - | Drainage Station |
| - | - | - | - | - | - | - | - | Weir |
| - | - | 472.9 | 107.9 | - | 353.4 | - | 11.6 | Infiltration Gallery |
| - | - | 675.5 | 415.2 | - | 168.2 | 15.0 | 77.1 | Tube Well |
| - | - | - | - | - | - | - | - | Other Facilities |

③ 공사관할 Operated by KRC District Offices

Area : ha

| 수원공수 No. of Facilities | | | | 수리답면적 Irrigated Paddy Field Area | | | | 보조 수원공 수혜면적 Irrigated by Supple- mentary Facilities | Administrative Division Irrigation Facilities |
|---------------------------|-----------|---------------------------|------------------|-------------------------------------|-----------------------------|---------------------------------|---------------|---|--|
| 계 Total | 주 Main | 보 조 Supple- mentary | 부 속 Auxiliary | 계 Total | 구 역 내 On Project Area | 구 역 외 Out of Project Area | 기 타 Others | | |
| 18 | 6 | 6 | 6 | 1,261.4 | 1,261.4 | - | - | 259.0 | Yongin-si |
| 6 | 6 | - | - | 1,261.4 | 1,261.4 | - | - | - | Reservoir |
| 2 | - | - | 2 | - | - | - | - | - | Pumping Station |
| - | - | - | - | - | - | - | - | - | Pumping & Drainage Station |
| - | - | - | - | - | - | - | - | - | Drainage Station |
| 6 | - | 6 | - | - | - | - | - | 259.0 | Weir |
| - | - | - | - | - | - | - | - | - | Infiltration Gallery |
| 4 | - | - | 4 | - | - | - | - | - | Tube Well |
| - | - | - | - | - | - | - | - | - | Other Facilities |
| 136 | 18 | 65 | 53 | 5,775.6 | 5,749.8 | 25.8 | - | 2,658.1 | Paju-si |
| 7 | 6 | 1 | - | 1,140.7 | 1,130.1 | 10.6 | - | 1,599.0 | Reservoir |
| 35 | 8 | 1 | 26 | 4,227.1 | 4,211.9 | 15.2 | - | 30.0 | Pumping Station |
| 3 | 1 | - | 2 | 257.8 | 257.8 | - | - | - | Pumping & Drainage Station |
| 19 | - | - | 19 | - | - | - | - | - | Drainage Station |
| 21 | 3 | 15 | 3 | 150.0 | 150.0 | - | - | 551.6 | Weir |
| 8 | - | 7 | 1 | - | - | - | - | 353.5 | Infiltration Gallery |
| 43 | - | 41 | 2 | - | - | - | - | 124.0 | Tube Well |
| - | - | - | - | - | - | - | - | - | Other Facilities |
| 71 | 12 | 38 | 21 | 1,526.7 | 1,486.3 | 40.4 | - | 1,124.9 | Icheon-si |
| 4 | 4 | - | - | 617.6 | 578.2 | 39.4 | - | - | Reservoir |
| 25 | 8 | 17 | - | 909.1 | 908.1 | 1.0 | - | 572.8 | Pumping Station |
| - | - | - | - | - | - | - | - | - | Pumping & Drainage Station |
| - | - | - | - | - | - | - | - | - | Drainage Station |
| 12 | - | 6 | 6 | - | - | - | - | 362.7 | Weir |
| 19 | - | 4 | 15 | - | - | - | - | 156.4 | Infiltration Gallery |
| 11 | - | 11 | - | - | - | - | - | 33.0 | Tube Well |
| - | - | - | - | - | - | - | - | - | Other Facilities |
| 104 | 19 | 37 | 48 | 5,624.3 | 5,624.3 | - | - | 3,414.1 | Anseong-si |
| 18 | 14 | 4 | - | 5,260.9 | 5,260.9 | - | - | 61.0 | Reservoir |
| 26 | 1 | 23 | 2 | 10.0 | 10.0 | - | - | 2,136.2 | Pumping Station |
| - | - | - | - | - | - | - | - | - | Pumping & Drainage Station |
| 2 | - | - | 2 | - | - | - | - | - | Drainage Station |
| 15 | - | 9 | 6 | - | - | - | - | 1,191.9 | Weir |
| 5 | 4 | 1 | - | 353.4 | 353.4 | - | - | 25.0 | Infiltration Gallery |
| 38 | - | - | 38 | - | - | - | - | - | Tube Well |
| - | - | - | - | - | - | - | - | - | Other Facilities |

① 합 계 Sum

면적 : 헥타아르

| 시군 및 시설 | 수원공수 No. of Facilities | | | | 수리답면적 Irrigated Paddy Field Area | | | | 보조 수원공 수혜면적 Irrigated by Supple- mentary Facilities |
|--------------|---------------------------|------------|--------------------------|-----------------|-------------------------------------|---------------------------|-------------------------------|----------------|---|
| | 계 Total | 주 Main | 보조 Supple- mentary | 부속 Auxiliary | 계 Total | 구역내 On Project Area | 구역외 Out of Project Area | 기타 Others | |
| 김 포 시 | 64 | 33 | 22 | 9 | 5,299.1 | 5,299.1 | - | - | 990.7 |
| 저수지 | 7 | 6 | - | 1 | 44.2 | 44.2 | - | - | - |
| 양수장 | 33 | 7 | 20 | 6 | 115.0 | 115.0 | - | - | 985.7 |
| 양배수장 | 2 | 1 | - | 1 | 5,093.0 | 5,093.0 | - | - | - |
| 배수장 | 1 | - | - | 1 | - | - | - | - | - |
| 보 | - | - | - | - | - | - | - | - | - |
| 집수암거 | - | - | - | - | - | - | - | - | - |
| 관정 | 21 | 19 | 2 | - | 46.9 | 46.9 | - | - | 5.0 |
| 기타시설 | - | - | - | - | - | - | - | - | - |
| 화 성 시 | 326 | 110 | 198 | 18 | 8,788.4 | 7,121.4 | - | 1,667.0 | 4,701.1 |
| 저수지 | 42 | 42 | - | - | 2,868.3 | 2,868.3 | - | - | - |
| 양수장 | 74 | 35 | 33 | 6 | 3,649.4 | 3,649.4 | - | - | 3,955.5 |
| 양배수장 | 1 | 1 | - | - | 65.0 | 65.0 | - | - | - |
| 배수장 | - | - | - | - | - | - | - | - | - |
| 보 | 32 | 17 | 3 | 12 | 326.3 | 326.3 | - | - | 220.0 |
| 집수암거 | 14 | 14 | - | - | 209.4 | 209.4 | - | - | - |
| 관정 | 163 | 1 | 162 | - | 3.0 | 3.0 | - | - | 525.6 |
| 기타시설 | - | - | - | - | 1,667.0 | - | - | 1,667.0 | - |
| 광 주 시 | 114 | 89 | 15 | 10 | 617.6 | 617.6 | - | - | 180.3 |
| 저수지 | 9 | 9 | - | - | 367.5 | 367.5 | - | - | - |
| 양수장 | 13 | 3 | 8 | 2 | 142.6 | 142.6 | - | - | 99.1 |
| 양배수장 | - | - | - | - | - | - | - | - | - |
| 배수장 | - | - | - | - | - | - | - | - | - |
| 보 | 65 | 51 | 6 | 8 | 83.5 | 83.5 | - | - | 78.2 |
| 집수암거 | 3 | 3 | - | - | 3.0 | 3.0 | - | - | - |
| 관정 | 24 | 23 | 1 | - | 21.0 | 21.0 | - | - | 3.0 |
| 기타시설 | - | - | - | - | - | - | - | - | - |
| 양 주 시 | 234 | 147 | 81 | 6 | 1,638.8 | 1,558.0 | 11.3 | 69.5 | 488.9 |
| 저수지 | 14 | 14 | - | - | 955.4 | 948.0 | 7.4 | - | - |
| 양수장 | 4 | - | 1 | 3 | - | - | - | - | 17.0 |
| 양배수장 | - | - | - | - | - | - | - | - | - |
| 배수장 | - | - | - | - | - | - | - | - | - |
| 보 | 60 | 44 | 14 | 2 | 217.5 | 213.6 | 3.9 | - | 263.0 |
| 집수암거 | 17 | 13 | 4 | - | 117.6 | 117.6 | - | - | 40.0 |
| 관정 | 139 | 76 | 62 | 1 | 278.8 | 278.8 | - | - | 168.9 |
| 기타시설 | - | - | - | - | 69.5 | - | - | 69.5 | - |

Area : ha

| 답면적 Paddy Field Area | 수리답율 (%) Percentage of Irrigated Paddy Field | 한 발 빈 도 별 관 개 면 적 Irrigated Area by Frequency of Drought | | | | | | Administrative Division Irrigation Facilities |
|----------------------------|---|---|------------------------|----------------|----------------|----------------|---------------------------|--|
| | | 계 Total | 평 년 Normal Years | 3 년 3 Years | 5 년 5 Years | 7 년 7 Years | 10년이상 Over 10 Years | |
| 5,841.0 | 90.7 | 5,299.1 | 127.0 | 13.2 | - | - | 5,158.9 | Gimpo-si |
| - | - | 44.2 | 5.5 | 13.2 | - | - | 25.5 | Reservoir |
| - | - | 115.0 | 99.0 | - | - | - | 16.0 | Pumping Station |
| - | - | 5,093.0 | - | - | - | - | 5,093.0 | Pumping & Drainage Station |
| - | - | - | - | - | - | - | - | Drainage Station |
| - | - | - | - | - | - | - | - | Weir |
| - | - | - | - | - | - | - | - | Infiltration Gallery |
| - | - | 46.9 | 22.5 | - | - | - | 24.4 | Tube Well |
| - | - | - | - | - | - | - | - | Other Facilities |
| 14,825.0 | 59.3 | 8,788.4 | 4,419.9 | 908.5 | 820.8 | - | 2,639.2 | Hwaseong-si |
| - | - | 2,868.3 | 266.0 | 862.8 | 820.8 | - | 918.7 | Reservoir |
| - | - | 3,649.4 | 2,065.2 | 19.3 | - | - | 1,564.9 | Pumping Station |
| - | - | 65.0 | - | - | - | - | 65.0 | Pumping & Drainage Station |
| - | - | - | - | - | - | - | - | Drainage Station |
| - | - | 326.3 | 276.1 | 13.2 | - | - | 37.0 | Weir |
| - | - | 209.4 | 142.6 | 13.2 | - | - | 53.6 | Infiltration Gallery |
| - | - | 3.0 | 3.0 | - | - | - | - | Tube Well |
| - | - | 1,667.0 | 1,667.0 | - | - | - | - | Other Facilities |
| 1,099.0 | 56.2 | 617.6 | 35.8 | 83.0 | 195.2 | 278.9 | 24.7 | Gwangju-si |
| - | - | 367.5 | 11.8 | 20.0 | 195.2 | 136.6 | 3.9 | Reservoir |
| - | - | 142.6 | 2.0 | - | - | 140.6 | - | Pumping Station |
| - | - | - | - | - | - | - | - | Pumping & Drainage Station |
| - | - | - | - | - | - | - | - | Drainage Station |
| - | - | 83.5 | 1.0 | 60.0 | - | 1.7 | 20.8 | Weir |
| - | - | 3.0 | - | 3.0 | - | - | - | Infiltration Gallery |
| - | - | 21.0 | 21.0 | - | - | - | - | Tube Well |
| - | - | - | - | - | - | - | - | Other Facilities |
| 1,960.0 | 83.6 | 1,638.8 | 94.5 | 105.7 | 103.0 | 21.8 | 1,313.8 | Yangju-si |
| - | - | 955.4 | 25.0 | 11.4 | 14.0 | - | 905.0 | Reservoir |
| - | - | - | - | - | - | - | - | Pumping Station |
| - | - | - | - | - | - | - | - | Pumping & Drainage Station |
| - | - | - | - | - | - | - | - | Drainage Station |
| - | - | 217.5 | - | 32.0 | 40.0 | 21.8 | 123.7 | Weir |
| - | - | 117.6 | - | 62.3 | 49.0 | - | 6.3 | Infiltration Gallery |
| - | - | 278.8 | - | - | - | - | 278.8 | Tube Well |
| - | - | 69.5 | 69.5 | - | - | - | - | Other Facilities |

② 시군관할 Operated by Si and Gun

면적 : 헥타아르

| 시군 및 시설 | 수원공수 No. of Facilities | | | | 수리답면적 Irrigated Paddy Field Area | | | | 보조 수원공 수혜면적 Irrigated by Supple- mentary Facilities |
|--------------|---------------------------|------------|---------------------------|------------------|-------------------------------------|-----------------------------|---------------------------------|----------------|---|
| | 계 Total | 주 Main | 보 조 Supple- mentary | 부 속 Auxiliary | 계 Total | 구 역 내 On Project Area | 구 역 외 Out of Project Area | 기 타 Others | |
| 김 포 시 | 36 | 31 | 2 | 3 | 185.6 | 185.6 | - | - | 177.0 |
| 저 수 지 | 6 | 5 | - | 1 | 23.7 | 23.7 | - | - | - |
| 양 수 장 | 11 | 7 | 2 | 2 | 115.0 | 115.0 | - | - | 177.0 |
| 양 배 수 장 | - | - | - | - | - | - | - | - | - |
| 배 수 장 | - | - | - | - | - | - | - | - | - |
| 보 | - | - | - | - | - | - | - | - | - |
| 집 수 압 거 | - | - | - | - | - | - | - | - | - |
| 관 정 | 19 | 19 | - | - | 46.9 | 46.9 | - | - | - |
| 기 타 시 설 | - | - | - | - | - | - | - | - | - |
| 화 성 시 | 261 | 101 | 160 | - | 3,821.9 | 2,154.9 | - | 1,667.0 | 585.6 |
| 저 수 지 | 34 | 34 | - | - | 322.2 | 322.2 | - | - | - |
| 양 수 장 | 36 | 34 | 2 | - | 1,229.0 | 1,229.0 | - | - | 25.0 |
| 양 배 수 장 | 1 | 1 | - | - | 65.0 | 65.0 | - | - | - |
| 배 수 장 | - | - | - | - | - | - | - | - | - |
| 보 | 18 | 17 | 1 | - | 326.3 | 326.3 | - | - | 50.0 |
| 집 수 압 거 | 14 | 14 | - | - | 209.4 | 209.4 | - | - | - |
| 관 정 | 158 | 1 | 157 | - | 3.0 | 3.0 | - | - | 510.6 |
| 기 타 시 설 | - | - | - | - | 1,667.0 | - | - | 1,667.0 | - |
| 광 주 시 | 93 | 85 | 8 | - | 145.2 | 145.2 | - | - | 54.9 |
| 저 수 지 | 7 | 7 | - | - | 35.7 | 35.7 | - | - | - |
| 양 수 장 | 6 | 1 | 5 | - | 2.0 | 2.0 | - | - | 33.5 |
| 양 배 수 장 | - | - | - | - | - | - | - | - | - |
| 배 수 장 | - | - | - | - | - | - | - | - | - |
| 보 | 53 | 51 | 2 | - | 83.5 | 83.5 | - | - | 18.4 |
| 집 수 압 거 | 3 | 3 | - | - | 3.0 | 3.0 | - | - | - |
| 관 정 | 24 | 23 | 1 | - | 21.0 | 21.0 | - | - | 3.0 |
| 기 타 시 설 | - | - | - | - | - | - | - | - | - |
| 양 주 시 | 188 | 139 | 49 | - | 683.8 | 610.4 | 3.9 | 69.5 | 171.9 |
| 저 수 지 | 7 | 7 | - | - | 50.4 | 50.4 | - | - | - |
| 양 수 장 | - | - | - | - | - | - | - | - | - |
| 양 배 수 장 | - | - | - | - | - | - | - | - | - |
| 배 수 장 | - | - | - | - | - | - | - | - | - |
| 보 | 47 | 43 | 4 | - | 167.5 | 163.6 | 3.9 | - | 52.0 |
| 집 수 압 거 | 14 | 13 | 1 | - | 117.6 | 117.6 | - | - | 5.0 |
| 관 정 | 120 | 76 | 44 | - | 278.8 | 278.8 | - | - | 114.9 |
| 기 타 시 설 | - | - | - | - | 69.5 | - | - | 69.5 | - |

③ 공사관할 Operated by KRC District Offices

Area : ha

| 수원공수 No. of Facilities | | | | 수리답면적 Irrigated Paddy Field Area | | | | 보조 수원공 수혜면적 Irrigated by Supple- mentary Facilities | Administrative Division Irrigation Facilities |
|---------------------------|-----------|--------------------------|-----------------|-------------------------------------|---------------------------|-------------------------------|--------------|---|--|
| 계 Total | 주 Main | 보조 Supple- mentary | 부속 Auxiliary | 계 Total | 구역내 On Project Area | 구역외 Out of Project Area | 기타 Others | | |
| 28 | 2 | 20 | 6 | 5,113.5 | 5,113.5 | - | - | 813.7 | Gimpo-si |
| 1 | 1 | - | - | 20.5 | 20.5 | - | - | - | Reservoir |
| 22 | - | 18 | 4 | - | - | - | - | 808.7 | Pumping Station |
| 2 | 1 | - | 1 | 5,093.0 | 5,093.0 | - | - | - | Pumping & Drainage Station |
| 1 | - | - | 1 | - | - | - | - | - | Drainage Station |
| - | - | - | - | - | - | - | - | - | Weir |
| - | - | - | - | - | - | - | - | - | Infiltration Gallery |
| 2 | - | 2 | - | - | - | - | - | 5.0 | Tube Well |
| - | - | - | - | - | - | - | - | - | Other Facilities |
| 65 | 9 | 38 | 18 | 4,966.5 | 4,966.5 | - | - | 4,115.5 | Hwaseong-si |
| 8 | 8 | - | - | 2,546.1 | 2,546.1 | - | - | - | Reservoir |
| 38 | 1 | 31 | 6 | 2,420.4 | 2,420.4 | - | - | 3,930.5 | Pumping Station |
| - | - | - | - | - | - | - | - | - | Pumping & Drainage Station |
| - | - | - | - | - | - | - | - | - | Drainage Station |
| 14 | - | 2 | 12 | - | - | - | - | 170.0 | Weir |
| - | - | - | - | - | - | - | - | - | Infiltration Gallery |
| 5 | - | 5 | - | - | - | - | - | 15.0 | Tube Well |
| - | - | - | - | - | - | - | - | - | Other Facilities |
| 21 | 4 | 7 | 10 | 472.4 | 472.4 | - | - | 125.4 | Gwangju-si |
| 2 | 2 | - | - | 331.8 | 331.8 | - | - | - | Reservoir |
| 7 | 2 | 3 | 2 | 140.6 | 140.6 | - | - | 65.6 | Pumping Station |
| - | - | - | - | - | - | - | - | - | Pumping & Drainage Station |
| - | - | - | - | - | - | - | - | - | Drainage Station |
| 12 | - | 4 | 8 | - | - | - | - | 59.8 | Weir |
| - | - | - | - | - | - | - | - | - | Infiltration Gallery |
| - | - | - | - | - | - | - | - | - | Tube Well |
| - | - | - | - | - | - | - | - | - | Other Facilities |
| 46 | 8 | 32 | 6 | 955.0 | 947.6 | 7.4 | - | 317.0 | Yangju-si |
| 7 | 7 | - | - | 905.0 | 897.6 | 7.4 | - | - | Reservoir |
| 4 | - | 1 | 3 | - | - | - | - | 17.0 | Pumping Station |
| - | - | - | - | - | - | - | - | - | Pumping & Drainage Station |
| - | - | - | - | - | - | - | - | - | Drainage Station |
| 13 | 1 | 10 | 2 | 50.0 | 50.0 | - | - | 211.0 | Weir |
| 3 | - | 3 | - | - | - | - | - | 35.0 | Infiltration Gallery |
| 19 | - | 18 | 1 | - | - | - | - | 54.0 | Tube Well |
| - | - | - | - | - | - | - | - | - | Other Facilities |

① 합 계 Sum

면적 : 헥타아르

| 시군 및 시설 | 수원공수 No. of Facilities | | | | 수리답면적 Irrigated Paddy Field Area | | | | 보조 수원공 수혜면적 Irrigated by Supple- mentary Facilities |
|--------------|---------------------------|------------|--------------------------|-----------------|-------------------------------------|---------------------------|-------------------------------|--------------|---|
| | 계 Total | 주 Main | 보조 Supple- mentary | 부속 Auxiliary | 계 Total | 구역내 On Project Area | 구역외 Out of Project Area | 기타 Others | |
| 포 천 시 | 249 | 187 | 58 | 4 | 2,610.1 | 2,606.3 | 3.8 | - | 911.5 |
| 저수지 | 34 | 29 | 5 | - | 1,565.6 | 1,561.8 | 3.8 | - | 82.6 |
| 양수장 | 23 | 8 | 15 | - | 161.0 | 161.0 | - | - | 531.0 |
| 양배수장 | - | - | - | - | - | - | - | - | - |
| 배수장 | - | - | - | - | - | - | - | - | - |
| 보 | 108 | 91 | 15 | 2 | 710.5 | 710.5 | - | - | 270.6 |
| 집수암거 | - | - | - | - | - | - | - | - | - |
| 관정 | 84 | 59 | 23 | 2 | 173.0 | 173.0 | - | - | 27.3 |
| 기타시설 | - | - | - | - | - | - | - | - | - |
| 여 주 군 | 319 | 274 | 38 | 7 | 4,473.3 | 4,461.3 | 12.0 | - | 1,637.5 |
| 저수지 | 13 | 11 | 2 | - | 555.7 | 555.7 | - | - | 2.0 |
| 양수장 | 26 | 14 | 12 | - | 2,564.0 | 2,564.0 | - | - | 1,321.8 |
| 양배수장 | - | - | - | - | - | - | - | - | - |
| 배수장 | 1 | - | 1 | - | - | - | - | - | 90.7 |
| 보 | 58 | 49 | 9 | - | 461.3 | 450.3 | 11.0 | - | 60.0 |
| 집수암거 | 39 | 25 | 7 | 7 | 213.8 | 213.8 | - | - | 110.0 |
| 관정 | 182 | 175 | 7 | - | 678.5 | 677.5 | 1.0 | - | 53.0 |
| 기타시설 | - | - | - | - | - | - | - | - | - |
| 연 천 군 | 128 | 117 | 10 | 1 | 3,133.4 | 3,119.5 | 13.9 | - | 192.1 |
| 저수지 | 3 | 2 | 1 | - | 139.0 | 139.0 | - | - | 1.0 |
| 양수장 | 34 | 26 | 7 | 1 | 2,769.4 | 2,756.5 | 12.9 | - | 184.1 |
| 양배수장 | - | - | - | - | - | - | - | - | - |
| 배수장 | - | - | - | - | - | - | - | - | - |
| 보 | 31 | 30 | 1 | - | 151.0 | 150.0 | 1.0 | - | 3.0 |
| 집수암거 | - | - | - | - | - | - | - | - | - |
| 관정 | 60 | 59 | 1 | - | 74.0 | 74.0 | - | - | 4.0 |
| 기타시설 | - | - | - | - | - | - | - | - | - |
| 가 평 군 | 225 | 189 | 35 | 1 | 1,379.1 | 1,220.3 | 3.0 | 155.8 | 160.4 |
| 저수지 | 2 | 2 | - | - | 77.0 | 77.0 | - | - | - |
| 양수장 | - | - | - | - | - | - | - | - | - |
| 양배수장 | - | - | - | - | - | - | - | - | - |
| 배수장 | - | - | - | - | - | - | - | - | - |
| 보 | 147 | 141 | 6 | - | 900.0 | 899.0 | 1.0 | - | 44.4 |
| 집수암거 | 37 | 27 | 9 | 1 | 162.1 | 162.1 | - | - | 43.5 |
| 관정 | 39 | 19 | 20 | - | 84.2 | 82.2 | 2.0 | - | 72.5 |
| 기타시설 | - | - | - | - | 155.8 | - | - | 155.8 | - |

Area : ha

| 답면적 Paddy Field Area | 수리답율 (%) Percentage of Irrigated Paddy Field | 한 발 빈 도 별 관 개 면 적 Irrigated Area by Frequency of Drought | | | | | | Administrative Division Irrigation Facilities |
|----------------------------|---|---|------------------------|----------------|----------------|----------------|---------------------------|--|
| | | 계 Total | 평 년 Normal Years | 3 년 3 Years | 5 년 5 Years | 7 년 7 Years | 10년이상 Over 10 Years | |
| 4,217.0 | 61.9 | 2,610.1 | 664.4 | 72.0 | 248.5 | 80.6 | 1,544.6 | Pocheon-si |
| - | - | 1,565.6 | 43.6 | 5.0 | 22.8 | 57.3 | 1,436.9 | Reservoir |
| - | - | 161.0 | - | 3.0 | 81.7 | 13.3 | 63.0 | Pumping Station |
| - | - | - | - | - | - | - | - | - Pumping & Drainage Station |
| - | - | - | - | - | - | - | - | - Drainage Station |
| - | - | 710.5 | 540.8 | 58.0 | 57.0 | 10.0 | 44.7 | Weir |
| - | - | - | - | - | - | - | - | - Infiltration Gallery |
| - | - | 173.0 | 80.0 | 6.0 | 87.0 | - | - | - Tube Well |
| - | - | - | - | - | - | - | - | - Other Facilities |
| 8,669.0 | 51.6 | 4,473.3 | 1,102.2 | 209.3 | 172.7 | 10.0 | 2,979.1 | Yeoju-gun |
| - | - | 555.7 | 104.3 | 16.8 | - | - | 434.6 | Reservoir |
| - | - | 2,564.0 | 166.0 | 45.0 | 20.0 | - | 2,333.0 | Pumping Station |
| - | - | - | - | - | - | - | - | - Pumping & Drainage Station |
| - | - | - | - | - | - | - | - | - Drainage Station |
| - | - | 461.3 | 342.4 | 82.9 | 18.0 | 10.0 | 8.0 | Weir |
| - | - | 213.8 | 139.8 | 24.0 | 35.0 | - | 15.0 | Infiltration Gallery |
| - | - | 678.5 | 349.7 | 40.6 | 99.7 | - | 188.5 | Tube Well |
| - | - | - | - | - | - | - | - | - Other Facilities |
| 4,327.0 | 72.4 | 3,133.4 | 78.0 | - | 37.5 | 51.0 | 2,966.9 | Yeoncheon-gun |
| - | - | 139.0 | - | - | - | - | 139.0 | Reservoir |
| - | - | 2,769.4 | 22.0 | - | - | - | 2,747.4 | Pumping Station |
| - | - | - | - | - | - | - | - | - Pumping & Drainage Station |
| - | - | - | - | - | - | - | - | - Drainage Station |
| - | - | 151.0 | 38.0 | - | 34.5 | 51.0 | 27.5 | Weir |
| - | - | - | - | - | - | - | - | - Infiltration Gallery |
| - | - | 74.0 | 18.0 | - | 3.0 | - | 53.0 | Tube Well |
| - | - | - | - | - | - | - | - | - Other Facilities |
| 1,394.0 | 98.9 | 1,379.1 | 246.0 | 226.2 | 97.8 | 73.3 | 735.8 | Gapyeong-gun |
| - | - | 77.0 | - | 28.0 | - | - | 49.0 | Reservoir |
| - | - | - | - | - | - | - | - | - Pumping Station |
| - | - | - | - | - | - | - | - | - Pumping & Drainage Station |
| - | - | - | - | - | - | - | - | - Drainage Station |
| - | - | 900.0 | 59.2 | 144.0 | 87.8 | 63.3 | 545.7 | Weir |
| - | - | 162.1 | 10.0 | 9.0 | 10.0 | 10.0 | 123.1 | Infiltration Gallery |
| - | - | 84.2 | 21.0 | 45.2 | - | - | 18.0 | Tube Well |
| - | - | 155.8 | 155.8 | - | - | - | - | - Other Facilities |

② 시군관할 Operated by Si and Gun

면적 : 헥타아르

| 시군 및 시설 | 수원공수 No. of Facilities | | | | 수리답면적 Irrigated Paddy Field Area | | | | 보조 수원공 수혜면적 Irrigated by Supple- mentary Facilities |
|--------------|---------------------------|------------|---------------------------|------------------|-------------------------------------|-----------------------------|---------------------------------|---------------|---|
| | 계 Total | 주 Main | 보 조 Supple- mentary | 부 속 Auxiliary | 계 Total | 구 역 내 On Project Area | 구 역 외 Out of Project Area | 기 타 Others | |
| 포 천 시 | 212 | 179 | 33 | - | 1,190.2 | 1,190.2 | - | - | 236.0 |
| 저 수 지 | 22 | 21 | 1 | - | 145.7 | 145.7 | - | - | - |
| 양 수 장 | 16 | 8 | 8 | - | 161.0 | 161.0 | - | - | 32.0 |
| 양 배 수 장 | - | - | - | - | - | - | - | - | - |
| 배 수 장 | - | - | - | - | - | - | - | - | - |
| 보 | 101 | 91 | 10 | - | 710.5 | 710.5 | - | - | 204.0 |
| 집 수 압 거 | - | - | - | - | - | - | - | - | - |
| 관 정 | 73 | 59 | 14 | - | 173.0 | 173.0 | - | - | - |
| 기 타 시 설 | - | - | - | - | - | - | - | - | - |
| 여 주 군 | 279 | 264 | 15 | - | 1,697.7 | 1,685.7 | 12.0 | - | 136.0 |
| 저 수 지 | 8 | 8 | - | - | 121.1 | 121.1 | - | - | - |
| 양 수 장 | 7 | 7 | - | - | 223.0 | 223.0 | - | - | - |
| 양 배 수 장 | - | - | - | - | - | - | - | - | - |
| 배 수 장 | - | - | - | - | - | - | - | - | - |
| 보 | 57 | 49 | 8 | - | 461.3 | 450.3 | 11.0 | - | 55.0 |
| 집 수 압 거 | 29 | 25 | 4 | - | 213.8 | 213.8 | - | - | 40.0 |
| 관 정 | 178 | 175 | 3 | - | 678.5 | 677.5 | 1.0 | - | 41.0 |
| 기 타 시 설 | - | - | - | - | - | - | - | - | - |
| 연 천 군 | 104 | 102 | 1 | 1 | 304.3 | 299.3 | 5.0 | - | 7.0 |
| 저 수 지 | 1 | 1 | - | - | 3.0 | 3.0 | - | - | - |
| 양 수 장 | 14 | 12 | 1 | 1 | 76.3 | 72.3 | 4.0 | - | 7.0 |
| 양 배 수 장 | - | - | - | - | - | - | - | - | - |
| 배 수 장 | - | - | - | - | - | - | - | - | - |
| 보 | 30 | 30 | - | - | 151.0 | 150.0 | 1.0 | - | - |
| 집 수 압 거 | - | - | - | - | - | - | - | - | - |
| 관 정 | 59 | 59 | - | - | 74.0 | 74.0 | - | - | - |
| 기 타 시 설 | - | - | - | - | - | - | - | - | - |
| 가 평 군 | 225 | 189 | 35 | 1 | 1,379.1 | 1,220.3 | 3.0 | 155.8 | 160.4 |
| 저 수 지 | 2 | 2 | - | - | 77.0 | 77.0 | - | - | - |
| 양 수 장 | - | - | - | - | - | - | - | - | - |
| 양 배 수 장 | - | - | - | - | - | - | - | - | - |
| 배 수 장 | - | - | - | - | - | - | - | - | - |
| 보 | 147 | 141 | 6 | - | 900.0 | 899.0 | 1.0 | - | 44.4 |
| 집 수 압 거 | 37 | 27 | 9 | 1 | 162.1 | 162.1 | - | - | 43.5 |
| 관 정 | 39 | 19 | 20 | - | 84.2 | 82.2 | 2.0 | - | 72.5 |
| 기 타 시 설 | - | - | - | - | 155.8 | - | - | 155.8 | - |

③ 공사관할 Operated by KRC District Offices

Area : ha

| 수원공수 No. of Facilities | | | | 수리답면적 Irrigated Paddy Field Area | | | | 보조 수원공 수혜면적 Irrigated by Supple- mentary Facilities | Administrative Division Irrigation Facilities |
|---------------------------|-----------|--------------------------|-----------------|-------------------------------------|---------------------------|-------------------------------|--------------|---|--|
| 계 Total | 주 Main | 보조 Supple- mentary | 부속 Auxiliary | 계 Total | 구역내 On Project Area | 구역외 Out of Project Area | 기타 Others | | |
| 37 | 8 | 25 | 4 | 1,419.9 | 1,416.1 | 3.8 | - | 675.5 | Pocheon-si |
| 12 | 8 | 4 | - | 1,419.9 | 1,416.1 | 3.8 | - | 82.6 | Reservoir |
| 7 | - | 7 | - | - | - | - | - | 499.0 | Pumping Station |
| - | - | - | - | - | - | - | - | - | - Pumping & Drainage Station |
| - | - | - | - | - | - | - | - | - | - Drainage Station |
| 7 | - | 5 | 2 | - | - | - | - | 66.6 | Weir |
| - | - | - | - | - | - | - | - | - | - Infiltration Gallery |
| 11 | - | 9 | 2 | - | - | - | - | 27.3 | Tube Well |
| - | - | - | - | - | - | - | - | - | - Other Facilities |
| 40 | 10 | 23 | 7 | 2,775.6 | 2,775.6 | - | - | 1,501.5 | Yeoju-gun |
| 5 | 3 | 2 | - | 434.6 | 434.6 | - | - | 2.0 | Reservoir |
| 19 | 7 | 12 | - | 2,341.0 | 2,341.0 | - | - | 1,321.8 | Pumping Station |
| - | - | - | - | - | - | - | - | - | - Pumping & Drainage Station |
| 1 | - | 1 | - | - | - | - | - | 90.7 | Drainage Station |
| 1 | - | 1 | - | - | - | - | - | 5.0 | Weir |
| 10 | - | 3 | 7 | - | - | - | - | 70.0 | Infiltration Gallery |
| 4 | - | 4 | - | - | - | - | - | 12.0 | Tube Well |
| - | - | - | - | - | - | - | - | - | - Other Facilities |
| 24 | 15 | 9 | - | 2,829.1 | 2,820.2 | 8.9 | - | 185.1 | Yeoncheon-gun |
| 2 | 1 | 1 | - | 136.0 | 136.0 | - | - | 1.0 | Reservoir |
| 20 | 14 | 6 | - | 2,693.1 | 2,684.2 | 8.9 | - | 177.1 | Pumping Station |
| - | - | - | - | - | - | - | - | - | - Pumping & Drainage Station |
| - | - | - | - | - | - | - | - | - | - Drainage Station |
| 1 | - | 1 | - | - | - | - | - | 3.0 | Weir |
| - | - | - | - | - | - | - | - | - | - Infiltration Gallery |
| 1 | - | 1 | - | - | - | - | - | 4.0 | Tube Well |
| - | - | - | - | - | - | - | - | - | - Other Facilities |
| - | - | - | - | - | - | - | - | - | - Gapyeong-gun |
| - | - | - | - | - | - | - | - | - | - Reservoir |
| - | - | - | - | - | - | - | - | - | - Pumping Station |
| - | - | - | - | - | - | - | - | - | - Pumping & Drainage Station |
| - | - | - | - | - | - | - | - | - | - Drainage Station |
| - | - | - | - | - | - | - | - | - | - Weir |
| - | - | - | - | - | - | - | - | - | - Infiltration Gallery |
| - | - | - | - | - | - | - | - | - | - Tube Well |
| - | - | - | - | - | - | - | - | - | - Other Facilities |

Area : ha

| 답면적 Paddy Field Area | 수리답율 (%) Percentage of Irrigated Paddy Field | 한 발 빈 도 별 관 개 면 적 Irrigated Area by Frequency of Drought | | | | | | Administrative Division Irrigation Facilities |
|----------------------------|---|---|------------------------|----------------|----------------|----------------|---------------------------|--|
| | | 계 Total | 평 년 Normal Years | 3 년 3 Years | 5 년 5 Years | 7 년 7 Years | 10년이상 Over 10 Years | |
| 4,969.0 | 60.6 | 3,011.5 | 823.8 | 457.5 | 103.3 | 369.1 | 1,257.8 | Yangpyeong-gun |
| - | - | 668.1 | 89.9 | 199.2 | 21.0 | 95.6 | 262.4 | Reservoir |
| - | - | 1,002.5 | 23.0 | 10.5 | 37.0 | 273.5 | 658.5 | Pumping Station |
| - | - | - | - | - | - | - | - | - Pumping & Drainage Station |
| - | - | - | - | - | - | - | - | - Drainage Station |
| - | - | 1,124.8 | 689.4 | 247.8 | 16.0 | - | 171.6 | Weir |
| - | - | 31.3 | 2.0 | - | 29.3 | - | - | - Infiltration Gallery |
| - | - | 184.8 | 19.5 | - | - | - | 165.3 | Tube Well |
| - | - | - | - | - | - | - | - | - Other Facilities |
| 41,086.0 | 80.8 | 33,216.8 | 5,694.4 | 1,966.8 | 3,170.0 | 1,091.2 | 21,294.4 | Gangwon-do |
| - | - | 13,804.1 | 964.4 | 166.6 | 284.0 | 182.8 | 12,206.3 | Reservoir |
| - | - | 4,005.3 | 639.8 | 256.5 | 205.3 | 133.6 | 2,770.1 | Pumping Station |
| - | - | - | - | - | - | - | - | - Pumping & Drainage Station |
| - | - | - | - | - | - | - | - | - Drainage Station |
| - | - | 12,618.9 | 3,334.5 | 1,322.1 | 1,237.9 | 721.1 | 6,003.3 | Weir |
| - | - | 541.9 | 239.7 | 146.3 | 35.8 | 31.5 | 88.6 | Infiltration Gallery |
| - | - | 2,246.6 | 516.0 | 75.3 | 1,407.0 | 22.2 | 226.1 | Tube Well |
| - | - | - | - | - | - | - | - | - Other Facilities |
| 2,162.0 | 95.5 | 2,064.5 | 408.1 | 172.5 | 287.0 | 66.6 | 1,130.3 | Chuncheon-si |
| - | - | 1,026.6 | 27.0 | 61.0 | 25.9 | 9.0 | 903.7 | Reservoir |
| - | - | 75.0 | - | 15.0 | - | - | 60.0 | Pumping Station |
| - | - | - | - | - | - | - | - | - Pumping & Drainage Station |
| - | - | - | - | - | - | - | - | - Drainage Station |
| - | - | 556.5 | 268.8 | 51.2 | 41.9 | 53.9 | 140.7 | Weir |
| - | - | 48.0 | - | 16.6 | 20.8 | 3.7 | 6.9 | Infiltration Gallery |
| - | - | 358.4 | 112.3 | 28.7 | 198.4 | - | 19.0 | Tube Well |
| - | - | - | - | - | - | - | - | - Other Facilities |
| 4,180.0 | 85.7 | 3,580.8 | 1,073.9 | 236.7 | 100.6 | 138.0 | 2,031.6 | Wonju-si |
| - | - | 1,702.7 | 401.1 | 32.4 | 13.8 | 16.6 | 1,238.8 | Reservoir |
| - | - | 502.9 | - | - | - | - | 502.9 | Pumping Station |
| - | - | - | - | - | - | - | - | - Pumping & Drainage Station |
| - | - | - | - | - | - | - | - | - Drainage Station |
| - | - | 1,174.5 | 531.4 | 188.8 | 57.1 | 121.4 | 275.8 | Weir |
| - | - | - | - | - | - | - | - | - Infiltration Gallery |
| - | - | 200.7 | 141.4 | 15.5 | 29.7 | - | 14.1 | Tube Well |
| - | - | - | - | - | - | - | - | - Other Facilities |

③ 공사관할 Operated by KRC District Offices

Area : ha

| 수원공수 No. of Facilities | | | | 수리답면적 Irrigated Paddy Field Area | | | | 보조 수원공 수혜면적 Irrigated by Supple- mentary Facilities | Administrative Division Irrigation Facilities |
|---------------------------|------------|--------------------------|-----------------|-------------------------------------|---------------------------|-------------------------------|--------------|---|--|
| 계 Total | 주 Main | 보조 Supple- mentary | 부속 Auxiliary | 계 Total | 구역내 On Project Area | 구역외 Out of Project Area | 기타 Others | | |
| 38 | 9 | 9 | 20 | 1,144.2 | 1,137.9 | 6.3 | - | 149.8 | Yangpyeong-gun |
| 6 | 6 | - | - | 488.8 | 488.8 | - | - | - | Reservoir |
| 11 | 3 | 4 | 4 | 655.4 | 649.1 | 6.3 | - | 116.0 | Pumping Station |
| - | - | - | - | - | - | - | - | - | Pumping & Drainage Station |
| - | - | - | - | - | - | - | - | - | Drainage Station |
| 12 | - | 3 | 9 | - | - | - | - | 27.8 | Weir |
| - | - | - | - | - | - | - | - | - | Infiltration Gallery |
| 9 | - | 2 | 7 | - | - | - | - | 6.0 | Tube Well |
| - | - | - | - | - | - | - | - | - | Other Facilities |
| 485 | 109 | 328 | 48 | 15,507.0 | 15,481.2 | 25.8 | - | 7,945.7 | Gangwon-do |
| 79 | 72 | 7 | - | 11,785.5 | 11,767.9 | 17.6 | - | 106.2 | Reservoir |
| 96 | 18 | 70 | 8 | 1,723.7 | 1,723.7 | - | - | 2,430.4 | Pumping Station |
| - | - | - | - | - | - | - | - | - | Pumping & Drainage Station |
| 12 | - | - | 12 | - | - | - | - | - | Drainage Station |
| 170 | 19 | 127 | 24 | 1,997.8 | 1,989.6 | 8.2 | - | 4,905.9 | Weir |
| 10 | - | 6 | 4 | - | - | - | - | 120.0 | Infiltration Gallery |
| 118 | - | 118 | - | - | - | - | - | 383.2 | Tube Well |
| - | - | - | - | - | - | - | - | - | Other Facilities |
| 26 | 8 | 18 | - | 837.7 | 833.0 | 4.7 | - | 184.8 | Chuncheon-si |
| 8 | 8 | - | - | 837.7 | 833.0 | 4.7 | - | - | Reservoir |
| 2 | - | 2 | - | - | - | - | - | 85.0 | Pumping Station |
| - | - | - | - | - | - | - | - | - | Pumping & Drainage Station |
| - | - | - | - | - | - | - | - | - | Drainage Station |
| 3 | - | 3 | - | - | - | - | - | 62.3 | Weir |
| - | - | - | - | - | - | - | - | - | Infiltration Gallery |
| 13 | - | 13 | - | - | - | - | - | 37.5 | Tube Well |
| - | - | - | - | - | - | - | - | - | Other Facilities |
| 86 | 20 | 64 | 2 | 1,598.3 | 1,594.8 | 3.5 | - | 941.6 | Wonju-si |
| 17 | 15 | 2 | - | 1,215.2 | 1,215.2 | - | - | 14.5 | Reservoir |
| 11 | 4 | 7 | - | 345.9 | 345.9 | - | - | 179.0 | Pumping Station |
| - | - | - | - | - | - | - | - | - | Pumping & Drainage Station |
| 2 | - | - | 2 | - | - | - | - | - | Drainage Station |
| 41 | 1 | 40 | - | 37.2 | 33.7 | 3.5 | - | 652.1 | Weir |
| 3 | - | 3 | - | - | - | - | - | 60.0 | Infiltration Gallery |
| 12 | - | 12 | - | - | - | - | - | 36.0 | Tube Well |
| - | - | - | - | - | - | - | - | - | Other Facilities |

Area : ha

| 답면적 Paddy Field Area | 수리답율 (%) Percentage of Irrigated Paddy Field | 한 발 빈 도 별 관 개 면 적 Irrigated Area by Frequency of Drought | | | | | | Administrative Division Irrigation Facilities |
|----------------------------|---|---|------------------------|----------------|----------------|----------------|---------------------------|--|
| | | 계 Total | 평 년 Normal Years | 3 년 3 Years | 5 년 5 Years | 7 년 7 Years | 10년이상 Over 10 Years | |
| 3,260.0 | 91.2 | 2,973.5 | 197.4 | - | 479.8 | - | 2,296.3 | Gangneung-si |
| - | - | 2,303.6 | 7.3 | - | - | - | 2,296.3 | Reservoir |
| - | - | - | - | - | - | - | - | Pumping Station |
| - | - | - | - | - | - | - | - | Pumping & Drainage Station |
| - | - | - | - | - | - | - | - | Drainage Station |
| - | - | 503.6 | 190.1 | - | 313.5 | - | - | Weir |
| - | - | - | - | - | - | - | - | Infiltration Gallery |
| - | - | 166.3 | - | - | 166.3 | - | - | Tube Well |
| - | - | - | - | - | - | - | - | Other Facilities |
| 293.0 | 87.1 | 255.2 | 8.0 | 113.0 | 42.3 | 59.0 | 32.9 | Donghae-si |
| - | - | 60.0 | - | 60.0 | - | - | - | Reservoir |
| - | - | - | - | - | - | - | - | Pumping Station |
| - | - | - | - | - | - | - | - | Pumping & Drainage Station |
| - | - | - | - | - | - | - | - | Drainage Station |
| - | - | 147.3 | - | 48.0 | 31.8 | 59.0 | 8.5 | Weir |
| - | - | - | - | - | - | - | - | Infiltration Gallery |
| - | - | 47.9 | 8.0 | 5.0 | 10.5 | - | 24.4 | Tube Well |
| - | - | - | - | - | - | - | - | Other Facilities |
| 3.0 | - | - | - | - | - | - | - | Taebaek-si |
| - | - | - | - | - | - | - | - | Reservoir |
| - | - | - | - | - | - | - | - | Pumping Station |
| - | - | - | - | - | - | - | - | Pumping & Drainage Station |
| - | - | - | - | - | - | - | - | Drainage Station |
| - | - | - | - | - | - | - | - | Weir |
| - | - | - | - | - | - | - | - | Infiltration Gallery |
| - | - | - | - | - | - | - | - | Tube Well |
| - | - | - | - | - | - | - | - | Other Facilities |
| 421.0 | 97.9 | 412.0 | 10.0 | - | - | - | 402.0 | Sokcho-si |
| - | - | 135.0 | - | - | - | - | 135.0 | Reservoir |
| - | - | - | - | - | - | - | - | Pumping Station |
| - | - | - | - | - | - | - | - | Pumping & Drainage Station |
| - | - | - | - | - | - | - | - | Drainage Station |
| - | - | 201.0 | - | - | - | - | 201.0 | Weir |
| - | - | - | - | - | - | - | - | Infiltration Gallery |
| - | - | 76.0 | 10.0 | - | - | - | 66.0 | Tube Well |
| - | - | - | - | - | - | - | - | Other Facilities |

③ 공사관할 Operated by KRC District Offices

Area : ha

| 수원공수 No. of Facilities | | | | 수리답면적 Irrigated Paddy Field Area | | | | 보조 수원공 수혜면적 Irrigated by Supple- mentary Facilities | Administrative Division Irrigation Facilities |
|---------------------------|-----------|---------------------------|------------------|-------------------------------------|-----------------------------|---------------------------------|---------------|---|--|
| 계 Total | 주 Main | 보 조 Supple- mentary | 부 속 Auxiliary | 계 Total | 구 역 내 On Project Area | 구 역 외 Out of Project Area | 기 타 Others | | |
| 65 | 12 | 47 | 6 | 2,459.8 | 2,459.8 | - | - | 2,003.1 | Gangneung-si |
| 11 | 11 | - | - | 2,296.3 | 2,296.3 | - | - | - | Reservoir |
| 7 | - | 7 | - | - | - | - | - | 158.0 | Pumping Station |
| - | - | - | - | - | - | - | - | - | Pumping & Drainage Station |
| 6 | - | - | 6 | - | - | - | - | - | Drainage Station |
| 21 | 1 | 20 | - | 163.5 | 163.5 | - | - | 1,736.0 | Weir |
| 3 | - | 3 | - | - | - | - | - | 60.0 | Infiltration Gallery |
| 17 | - | 17 | - | - | - | - | - | 49.1 | Tube Well |
| - | - | - | - | - | - | - | - | - | Other Facilities |
| - | - | - | - | - | - | - | - | - | Donghae-si |
| - | - | - | - | - | - | - | - | - | Reservoir |
| - | - | - | - | - | - | - | - | - | Pumping Station |
| - | - | - | - | - | - | - | - | - | Pumping & Drainage Station |
| - | - | - | - | - | - | - | - | - | Drainage Station |
| - | - | - | - | - | - | - | - | - | Weir |
| - | - | - | - | - | - | - | - | - | Infiltration Gallery |
| - | - | - | - | - | - | - | - | - | Tube Well |
| - | - | - | - | - | - | - | - | - | Other Facilities |
| - | - | - | - | - | - | - | - | - | Taebaek-si |
| - | - | - | - | - | - | - | - | - | Reservoir |
| - | - | - | - | - | - | - | - | - | Pumping Station |
| - | - | - | - | - | - | - | - | - | Pumping & Drainage Station |
| - | - | - | - | - | - | - | - | - | Drainage Station |
| - | - | - | - | - | - | - | - | - | Weir |
| - | - | - | - | - | - | - | - | - | Infiltration Gallery |
| - | - | - | - | - | - | - | - | - | Tube Well |
| - | - | - | - | - | - | - | - | - | Other Facilities |
| 4 | - | 1 | 3 | 100.0 | 100.0 | - | - | 30.0 | Sokcho-si |
| 1 | - | 1 | - | 100.0 | 100.0 | - | - | 30.0 | Reservoir |
| - | - | - | - | - | - | - | - | - | Pumping Station |
| - | - | - | - | - | - | - | - | - | Pumping & Drainage Station |
| - | - | - | - | - | - | - | - | - | Drainage Station |
| 3 | - | - | 3 | - | - | - | - | - | Weir |
| - | - | - | - | - | - | - | - | - | Infiltration Gallery |
| - | - | - | - | - | - | - | - | - | Tube Well |
| - | - | - | - | - | - | - | - | - | Other Facilities |

Area : ha

| 답면적 Paddy Field Area | 수리답율 (%) Percentage of Irrigated Paddy Field | 한 발 빈 도 별 관 개 면 적 Irrigated Area by Frequency of Drought | | | | | | Administrative Division Irrigation Facilities |
|----------------------------|---|---|------------------------|----------------|----------------|----------------|---------------------------|--|
| | | 계 Total | 평 년 Normal Years | 3 년 3 Years | 5 년 5 Years | 7 년 7 Years | 10년이상 Over 10 Years | |
| 1,071.0 | 91.5 | 979.8 | 384.9 | - | 45.0 | 32.1 | 517.8 | Samcheok-si |
| - | - | 188.8 | 10.0 | - | - | - | 178.8 | Reservoir |
| - | - | 180.9 | 102.3 | - | 10.0 | - | 68.6 | Pumping Station |
| - | - | - | - | - | - | - | - | - Pumping & Drainage Station |
| - | - | - | - | - | - | - | - | - Drainage Station |
| - | - | 475.6 | 202.6 | - | 1.0 | 32.1 | 239.9 | Weir |
| - | - | - | - | - | - | - | - | - Infiltration Gallery |
| - | - | 134.5 | 70.0 | - | 34.0 | - | 30.5 | Tube Well |
| - | - | - | - | - | - | - | - | - Other Facilities |
| 3,935.0 | 85.1 | 3,348.4 | 517.6 | 211.4 | 235.5 | 85.9 | 2,298.0 | Hongcheon-gun |
| - | - | 1,236.8 | 41.3 | 9.1 | 7.5 | 54.3 | 1,124.6 | Reservoir |
| - | - | 440.9 | 197.6 | 36.5 | 34.0 | 18.9 | 153.9 | Pumping Station |
| - | - | - | - | - | - | - | - | - Pumping & Drainage Station |
| - | - | - | - | - | - | - | - | - Drainage Station |
| - | - | 1,474.9 | 218.6 | 154.7 | 130.0 | 12.7 | 958.9 | Weir |
| - | - | 70.0 | 26.5 | - | - | - | 43.5 | Infiltration Gallery |
| - | - | 125.8 | 33.6 | 11.1 | 64.0 | - | 17.1 | Tube Well |
| - | - | - | - | - | - | - | - | - Other Facilities |
| 3,548.0 | 75.6 | 2,682.8 | 660.0 | 159.5 | 736.2 | 349.5 | 777.6 | Hoengseong-gun |
| - | - | 985.8 | 260.1 | 2.0 | 214.5 | 54.1 | 455.1 | Reservoir |
| - | - | 223.7 | 98.0 | 15.0 | 23.0 | 87.7 | - | - Pumping Station |
| - | - | - | - | - | - | - | - | - Pumping & Drainage Station |
| - | - | - | - | - | - | - | - | - Drainage Station |
| - | - | 1,318.3 | 290.9 | 136.5 | 360.7 | 207.7 | 322.5 | Weir |
| - | - | - | - | - | - | - | - | - Infiltration Gallery |
| - | - | 155.0 | 11.0 | 6.0 | 138.0 | - | - | Tube Well |
| - | - | - | - | - | - | - | - | - Other Facilities |
| 715.0 | 94.1 | 672.7 | 127.3 | 29.7 | 46.0 | 64.6 | 405.1 | Yeongwol-gun |
| - | - | 48.0 | 16.0 | - | 11.0 | 21.0 | - | - Reservoir |
| - | - | 34.7 | - | 4.0 | - | - | 30.7 | Pumping Station |
| - | - | - | - | - | - | - | - | - Pumping & Drainage Station |
| - | - | - | - | - | - | - | - | - Drainage Station |
| - | - | 563.5 | 87.8 | 22.7 | 35.0 | 43.6 | 374.4 | Weir |
| - | - | - | - | - | - | - | - | - Infiltration Gallery |
| - | - | 26.5 | 23.5 | 3.0 | - | - | - | Tube Well |
| - | - | - | - | - | - | - | - | - Other Facilities |

③ 공사관할 Operated by KRC District Offices

Area : ha

| 수원공수 No. of Facilities | | | | 수리답면적 Irrigated Paddy Field Area | | | | 보조 수원공 수혜면적 Irrigated by Supple- mentary Facilities | Administrative Division Irrigation Facilities |
|---------------------------|-----------|--------------------------|-----------------|-------------------------------------|---------------------------|-------------------------------|--------------|---|--|
| 계 Total | 주 Main | 보조 Supple- mentary | 부속 Auxiliary | 계 Total | 구역내 On Project Area | 구역외 Out of Project Area | 기타 Others | | |
| 4 | 3 | 1 | - | 178.8 | 178.8 | - | - | 4.7 | Samcheok-si |
| 3 | 3 | - | - | 178.8 | 178.8 | - | - | - | Reservoir |
| - | - | - | - | - | - | - | - | - | Pumping Station |
| - | - | - | - | - | - | - | - | - | Pumping & Drainage Station |
| - | - | - | - | - | - | - | - | - | Drainage Station |
| - | - | - | - | - | - | - | - | - | Weir |
| - | - | - | - | - | - | - | - | - | Infiltration Gallery |
| 1 | - | 1 | - | - | - | - | - | 4.7 | Tube Well |
| - | - | - | - | - | - | - | - | - | Other Facilities |
| 78 | 15 | 51 | 12 | 1,213.3 | 1,201.4 | 11.9 | - | 598.4 | Hongcheon-gun |
| 15 | 13 | 2 | - | 1,041.7 | 1,034.5 | 7.2 | - | 4.7 | Reservoir |
| 13 | 1 | 12 | - | 41.6 | 41.6 | - | - | 277.4 | Pumping Station |
| - | - | - | - | - | - | - | - | - | Pumping & Drainage Station |
| - | - | - | - | - | - | - | - | - | Drainage Station |
| 41 | 1 | 28 | 12 | 130.0 | 125.3 | 4.7 | - | 263.0 | Weir |
| - | - | - | - | - | - | - | - | - | Infiltration Gallery |
| 9 | - | 9 | - | - | - | - | - | 53.3 | Tube Well |
| - | - | - | - | - | - | - | - | - | Other Facilities |
| 21 | 7 | 14 | - | 634.4 | 634.4 | - | - | 114.1 | Hoengseong-gun |
| 5 | 5 | - | - | 473.4 | 473.4 | - | - | - | Reservoir |
| 4 | - | 4 | - | - | - | - | - | 70.0 | Pumping Station |
| - | - | - | - | - | - | - | - | - | Pumping & Drainage Station |
| - | - | - | - | - | - | - | - | - | Drainage Station |
| 10 | 2 | 8 | - | 161.0 | 161.0 | - | - | 38.1 | Weir |
| - | - | - | - | - | - | - | - | - | Infiltration Gallery |
| 2 | - | 2 | - | - | - | - | - | 6.0 | Tube Well |
| - | - | - | - | - | - | - | - | - | Other Facilities |
| 3 | 3 | - | - | 149.1 | 149.1 | - | - | - | Yeongwol-gun |
| - | - | - | - | - | - | - | - | - | Reservoir |
| 1 | 1 | - | - | 30.7 | 30.7 | - | - | - | Pumping Station |
| - | - | - | - | - | - | - | - | - | Pumping & Drainage Station |
| - | - | - | - | - | - | - | - | - | Drainage Station |
| 2 | 2 | - | - | 118.4 | 118.4 | - | - | - | Weir |
| - | - | - | - | - | - | - | - | - | Infiltration Gallery |
| - | - | - | - | - | - | - | - | - | Tube Well |
| - | - | - | - | - | - | - | - | - | Other Facilities |

Area : ha

| 답면적 Paddy Field Area | 수리답율 (%) Percentage of Irrigated Paddy Field | 한 발 빈 도 별 관 개 면 적 Irrigated Area by Frequency of Drought | | | | | | Administrative Division Irrigation Facilities |
|----------------------------|---|---|------------------------|----------------|----------------|----------------|---------------------------|--|
| | | 계 Total | 평 년 Normal Years | 3 년 3 Years | 5 년 5 Years | 7 년 7 Years | 10년이상 Over 10 Years | |
| 653.0 | 94.9 | 619.9 | 25.5 | 11.3 | 19.1 | 26.4 | 537.6 | Pyeongchang-gun |
| - | - | 258.3 | - | - | 3.5 | 5.3 | 249.5 | Reservoir |
| - | - | 76.2 | 4.5 | - | - | - | 71.7 | Pumping Station |
| - | - | - | - | - | - | - | - | - Pumping & Drainage Station |
| - | - | - | - | - | - | - | - | - Drainage Station |
| - | - | 285.4 | 21.0 | 11.3 | 15.6 | 21.1 | 216.4 | Weir |
| - | - | - | - | - | - | - | - | - Infiltration Gallery |
| - | - | - | - | - | - | - | - | - Tube Well |
| - | - | - | - | - | - | - | - | - Other Facilities |
| 243.0 | 97.2 | 236.1 | - | 11.0 | 9.6 | 5.6 | 209.9 | Jeongseon-gun |
| - | - | - | - | - | - | - | - | - Reservoir |
| - | - | 37.4 | - | - | - | - | 37.4 | Pumping Station |
| - | - | - | - | - | - | - | - | - Pumping & Drainage Station |
| - | - | - | - | - | - | - | - | - Drainage Station |
| - | - | 198.7 | - | 11.0 | 9.6 | 5.6 | 172.5 | Weir |
| - | - | - | - | - | - | - | - | - Infiltration Gallery |
| - | - | - | - | - | - | - | - | - Tube Well |
| - | - | - | - | - | - | - | - | - Other Facilities |
| 10,821.0 | 73.9 | 7,996.6 | 148.1 | 222.1 | 768.0 | 112.2 | 6,746.2 | Cheorwon-gun |
| - | - | 3,712.6 | - | - | 1.7 | 22.5 | 3,688.4 | Reservoir |
| - | - | 1,702.5 | - | 150.0 | 96.0 | 27.0 | 1,429.5 | Pumping Station |
| - | - | - | - | - | - | - | - | - Pumping & Drainage Station |
| - | - | - | - | - | - | - | - | - Drainage Station |
| - | - | 1,887.1 | 134.0 | 72.1 | 42.5 | 42.7 | 1,595.8 | Weir |
| - | - | 44.5 | - | - | 10.0 | 20.0 | 14.5 | Infiltration Gallery |
| - | - | 649.9 | 14.1 | - | 617.8 | - | 18.0 | Tube Well |
| - | - | - | - | - | - | - | - | - Other Facilities |
| 1,046.0 | 88.2 | 922.4 | 101.6 | 79.2 | 147.3 | 33.2 | 561.1 | Hwacheon-gun |
| - | - | 24.7 | 19.5 | 2.1 | 3.1 | - | - | - Reservoir |
| - | - | 231.4 | 36.6 | 36.0 | 35.0 | - | 123.8 | Pumping Station |
| - | - | - | - | - | - | - | - | - Pumping & Drainage Station |
| - | - | - | - | - | - | - | - | - Drainage Station |
| - | - | 538.8 | 9.0 | 28.4 | 38.7 | 25.4 | 437.3 | Weir |
| - | - | 17.5 | - | 9.7 | - | 7.8 | - | - Infiltration Gallery |
| - | - | 110.0 | 36.5 | 3.0 | 70.5 | - | - | - Tube Well |
| - | - | - | - | - | - | - | - | - Other Facilities |

③ 공사관할 Operated by KRC District Offices

Area : ha

| 수원공수 No. of Facilities | | | | 수리답면적 Irrigated Paddy Field Area | | | | 보조 수원공 수혜면적 Irrigated by Supple- mentary Facilities | Administrative Division Irrigation Facilities |
|---------------------------|-----------|--------------------------|-----------------|-------------------------------------|---------------------------|-------------------------------|--------------|---|--|
| 계 Total | 주 Main | 보조 Supple- mentary | 부속 Auxiliary | 계 Total | 구역내 On Project Area | 구역외 Out of Project Area | 기타 Others | | |
| 7 | 5 | 2 | - | 388.2 | 388.2 | - | - | 26.9 | Pyeongchang-gun |
| 2 | 2 | - | - | 247.5 | 247.5 | - | - | - | Reservoir |
| 4 | 2 | 2 | - | 71.7 | 71.7 | - | - | 26.9 | Pumping Station |
| - | - | - | - | - | - | - | - | - | Pumping & Drainage Station |
| - | - | - | - | - | - | - | - | - | Drainage Station |
| 1 | 1 | - | - | 69.0 | 69.0 | - | - | - | Weir |
| - | - | - | - | - | - | - | - | - | Infiltration Gallery |
| - | - | - | - | - | - | - | - | - | Tube Well |
| - | - | - | - | - | - | - | - | - | Other Facilities |
| 4 | 3 | 1 | - | 106.5 | 106.5 | - | - | 21.8 | Jeongseon-gun |
| - | - | - | - | - | - | - | - | - | Reservoir |
| 2 | 1 | 1 | - | 30.9 | 30.9 | - | - | 21.8 | Pumping Station |
| - | - | - | - | - | - | - | - | - | Pumping & Drainage Station |
| - | - | - | - | - | - | - | - | - | Drainage Station |
| 2 | 2 | - | - | 75.6 | 75.6 | - | - | - | Weir |
| - | - | - | - | - | - | - | - | - | Infiltration Gallery |
| - | - | - | - | - | - | - | - | - | Tube Well |
| - | - | - | - | - | - | - | - | - | Other Facilities |
| 138 | 20 | 107 | 11 | 5,903.6 | 5,903.6 | - | - | 3,652.0 | Cheorwon-gun |
| 9 | 7 | 2 | - | 3,679.4 | 3,679.4 | - | - | 57.0 | Reservoir |
| 45 | 6 | 31 | 8 | 1,006.3 | 1,006.3 | - | - | 1,513.8 | Pumping Station |
| - | - | - | - | - | - | - | - | - | Pumping & Drainage Station |
| 1 | - | - | 1 | - | - | - | - | - | Drainage Station |
| 23 | 7 | 14 | 2 | 1,217.9 | 1,217.9 | - | - | 1,896.2 | Weir |
| - | - | - | - | - | - | - | - | - | Infiltration Gallery |
| 60 | - | 60 | - | - | - | - | - | 185.0 | Tube Well |
| - | - | - | - | - | - | - | - | - | Other Facilities |
| - | - | - | - | - | - | - | - | - | Hwacheon-gun |
| - | - | - | - | - | - | - | - | - | Reservoir |
| - | - | - | - | - | - | - | - | - | Pumping Station |
| - | - | - | - | - | - | - | - | - | Pumping & Drainage Station |
| - | - | - | - | - | - | - | - | - | Drainage Station |
| - | - | - | - | - | - | - | - | - | Weir |
| - | - | - | - | - | - | - | - | - | Infiltration Gallery |
| - | - | - | - | - | - | - | - | - | Tube Well |
| - | - | - | - | - | - | - | - | - | Other Facilities |

Area : ha

| 답면적 Paddy Field Area | 수리답율 (%) Percentage of Irrigated Paddy Field | 한 발 빈 도 별 관 개 면 적 Irrigated Area by Frequency of Drought | | | | | | Administrative Division Irrigation Facilities |
|----------------------------|---|---|------------------------|----------------|----------------|----------------|---------------------------|--|
| | | 계 Total | 평 년 Normal Years | 3 년 3 Years | 5 년 5 Years | 7 년 7 Years | 10년이상 Over 10 Years | |
| 1,979.0 | 58.7 | 1,161.0 | 194.0 | 137.3 | 107.6 | - | 722.1 | Yanggu-gun |
| - | - | 359.5 | 45.5 | - | - | - | 314.0 | Reservoir |
| - | - | 15.0 | - | - | - | - | 15.0 | Pumping Station |
| - | - | - | - | - | - | - | - | - Pumping & Drainage Station |
| - | - | - | - | - | - | - | - | - Drainage Station |
| - | - | 721.8 | 148.5 | 134.3 | 98.6 | - | 340.4 | Weir |
| - | - | 23.7 | - | - | - | - | 23.7 | Infiltration Gallery |
| - | - | 41.0 | - | 3.0 | 9.0 | - | 29.0 | Tube Well |
| - | - | - | - | - | - | - | - | - Other Facilities |
| 1,055.0 | 77.2 | 814.1 | 144.6 | 62.0 | 35.4 | 26.2 | 545.9 | Inje-gun |
| - | - | 28.0 | 18.0 | - | 3.0 | - | 7.0 | Reservoir |
| - | - | 162.1 | 94.8 | - | 7.3 | - | 60.0 | Pumping Station |
| - | - | - | - | - | - | - | - | - Pumping & Drainage Station |
| - | - | - | - | - | - | - | - | - Drainage Station |
| - | - | 598.5 | 6.3 | 62.0 | 25.1 | 26.2 | 478.9 | Weir |
| - | - | - | - | - | - | - | - | - Infiltration Gallery |
| - | - | 25.5 | 25.5 | - | - | - | - | - Tube Well |
| - | - | - | - | - | - | - | - | - Other Facilities |
| 3,417.0 | 85.0 | 2,903.3 | 807.9 | 361.0 | 110.6 | 91.9 | 1,531.9 | Goseong-gun |
| - | - | 1,404.8 | - | - | - | - | 1,404.8 | Reservoir |
| - | - | 20.0 | - | - | - | - | 20.0 | Pumping Station |
| - | - | - | - | - | - | - | - | - Pumping & Drainage Station |
| - | - | - | - | - | - | - | - | - Drainage Station |
| - | - | 1,026.2 | 579.6 | 241.0 | 36.8 | 69.7 | 99.1 | Weir |
| - | - | 338.2 | 213.2 | 120.0 | 5.0 | - | - | - Infiltration Gallery |
| - | - | 114.1 | 15.1 | - | 68.8 | 22.2 | 8.0 | Tube Well |
| - | - | - | - | - | - | - | - | - Other Facilities |
| 2,284.0 | 69.8 | 1,593.7 | 885.5 | 160.1 | - | - | 548.1 | Yangyang-gun |
| - | - | 328.9 | 118.6 | - | - | - | 210.3 | Reservoir |
| - | - | 302.6 | 106.0 | - | - | - | 196.6 | Pumping Station |
| - | - | - | - | - | - | - | - | - Pumping & Drainage Station |
| - | - | - | - | - | - | - | - | - Drainage Station |
| - | - | 947.2 | 645.9 | 160.1 | - | - | 141.2 | Weir |
| - | - | - | - | - | - | - | - | - Infiltration Gallery |
| - | - | 15.0 | 15.0 | - | - | - | - | - Tube Well |
| - | - | - | - | - | - | - | - | - Other Facilities |

③ 공사관할 Operated by KRC District Offices

Area : ha

| 수원공수 No. of Facilities | | | | 수리답면적 Irrigated Paddy Field Area | | | | 보조 수원공 수혜면적 Irrigated by Supple- mentary Facilities | Administrative Division Irrigation Facilities |
|---------------------------|-----------|--------------------------|-----------------|-------------------------------------|---------------------------|-------------------------------|--------------|---|--|
| 계 Total | 주 Main | 보조 Supple- mentary | 부속 Auxiliary | 계 Total | 구역내 On Project Area | 구역외 Out of Project Area | 기타 Others | | |
| 8 | 2 | 6 | - | 269.0 | 269.0 | - | - | 62.0 | Yanggu-gun |
| 2 | 2 | - | - | 269.0 | 269.0 | - | - | - | - Reservoir |
| - | - | - | - | - | - | - | - | - | - Pumping Station |
| - | - | - | - | - | - | - | - | - | - Pumping & Drainage Station |
| - | - | - | - | - | - | - | - | - | - Drainage Station |
| 6 | - | 6 | - | - | - | - | - | 62.0 | Weir |
| - | - | - | - | - | - | - | - | - | - Infiltration Gallery |
| - | - | - | - | - | - | - | - | - | - Tube Well |
| - | - | - | - | - | - | - | - | - | - Other Facilities |
| - | - | - | - | - | - | - | - | - | Inje-gun |
| - | - | - | - | - | - | - | - | - | - Reservoir |
| - | - | - | - | - | - | - | - | - | - Pumping Station |
| - | - | - | - | - | - | - | - | - | - Pumping & Drainage Station |
| - | - | - | - | - | - | - | - | - | - Drainage Station |
| - | - | - | - | - | - | - | - | - | - Weir |
| - | - | - | - | - | - | - | - | - | - Infiltration Gallery |
| - | - | - | - | - | - | - | - | - | - Tube Well |
| - | - | - | - | - | - | - | - | - | - Other Facilities |
| 25 | 5 | 11 | 9 | 1,242.8 | 1,237.1 | 5.7 | - | 254.7 | Goseong-gun |
| 5 | 5 | - | - | 1,242.8 | 1,237.1 | 5.7 | - | - | - Reservoir |
| 3 | - | 3 | - | - | - | - | - | 58.5 | Pumping Station |
| - | - | - | - | - | - | - | - | - | - Pumping & Drainage Station |
| - | - | - | - | - | - | - | - | - | - Drainage Station |
| 13 | - | 8 | 5 | - | - | - | - | 196.2 | Weir |
| 4 | - | - | 4 | - | - | - | - | - | - Infiltration Gallery |
| - | - | - | - | - | - | - | - | - | - Tube Well |
| - | - | - | - | - | - | - | - | - | - Other Facilities |
| 16 | 6 | 5 | 5 | 425.5 | 425.5 | - | - | 51.6 | Yangyang-gun |
| 1 | 1 | - | - | 203.7 | 203.7 | - | - | - | - Reservoir |
| 4 | 3 | 1 | - | 196.6 | 196.6 | - | - | 40.0 | Pumping Station |
| - | - | - | - | - | - | - | - | - | - Pumping & Drainage Station |
| 3 | - | - | 3 | - | - | - | - | - | - Drainage Station |
| 4 | 2 | - | 2 | 25.2 | 25.2 | - | - | - | - Weir |
| - | - | - | - | - | - | - | - | - | - Infiltration Gallery |
| 4 | - | 4 | - | - | - | - | - | 11.6 | Tube Well |
| - | - | - | - | - | - | - | - | - | - Other Facilities |

Area : ha

| 답면적 Paddy Field Area | 수리답율 (%) Percentage of Irrigated Paddy Field | 한 발 빈 도 별 관 개 면 적 Irrigated Area by Frequency of Drought | | | | | | Administrative Division Irrigation Facilities |
|----------------------------|---|---|------------------------|----------------|----------------|----------------|---------------------------|--|
| | | 계 Total | 평 년 Normal Years | 3 년 3 Years | 5 년 5 Years | 7 년 7 Years | 10년이상 Over 10 Years | |
| 49,222.0 | 85.8 | 42,210.4 | 5,912.5 | 2,640.6 | 1,730.4 | 559.4 | 31,367.5 | Chungcheongbuk-do |
| - | - | 25,368.6 | 2,109.3 | 928.5 | 610.7 | 131.5 | 21,588.6 | Reservoir |
| - | - | 8,225.1 | 549.0 | 128.3 | 127.2 | 64.5 | 7,356.1 | Pumping Station |
| - | - | 347.1 | 10.1 | - | - | - | 337.0 | Pumping & Drainage Station |
| - | - | - | - | - | - | - | - | Drainage Station |
| - | - | 5,348.9 | 1,888.2 | 1,111.2 | 675.9 | 327.8 | 1,345.8 | Weir |
| - | - | 357.6 | 83.1 | 79.6 | 41.7 | 35.6 | 117.6 | Infiltration Gallery |
| - | - | 2,563.1 | 1,272.8 | 393.0 | 274.9 | - | 622.4 | Tube Well |
| - | - | - | - | - | - | - | - | Other Facilities |
| 2,442.0 | 83.8 | 2,046.3 | 214.6 | 14.0 | 21.6 | - | 1,796.1 | Cheongju-si |
| - | - | 1,126.8 | 115.7 | 14.0 | 17.8 | - | 979.3 | Reservoir |
| - | - | 482.2 | 52.5 | - | - | - | 429.7 | Pumping Station |
| - | - | 282.0 | - | - | - | - | 282.0 | Pumping & Drainage Station |
| - | - | - | - | - | - | - | - | Drainage Station |
| - | - | 27.2 | 23.4 | - | 3.8 | - | - | Weir |
| - | - | 40.9 | 23.0 | - | - | - | 17.9 | Infiltration Gallery |
| - | - | 87.2 | - | - | - | - | 87.2 | Tube Well |
| - | - | - | - | - | - | - | - | Other Facilities |
| 6,117.0 | 89.4 | 5,465.9 | 390.5 | 144.8 | 314.0 | 33.5 | 4,583.1 | Chungju-si |
| - | - | 2,899.0 | 249.8 | 2.8 | 160.0 | - | 2,486.4 | Reservoir |
| - | - | 1,814.0 | 6.7 | 112.3 | 58.5 | - | 1,636.5 | Pumping Station |
| - | - | - | - | - | - | - | - | Pumping & Drainage Station |
| - | - | - | - | - | - | - | - | Drainage Station |
| - | - | 427.2 | 99.9 | 29.7 | 86.6 | 33.5 | 177.5 | Weir |
| - | - | 21.3 | 18.4 | - | - | - | 2.9 | Infiltration Gallery |
| - | - | 304.4 | 15.7 | - | 8.9 | - | 279.8 | Tube Well |
| - | - | - | - | - | - | - | - | Other Facilities |
| 2,765.0 | 80.5 | 2,226.7 | 372.7 | 107.0 | 263.7 | 145.8 | 1,337.5 | Jecheon-si |
| - | - | 968.8 | 135.0 | 3.2 | - | 12.6 | 818.0 | Reservoir |
| - | - | 3.0 | 3.0 | - | - | - | - | Pumping Station |
| - | - | - | - | - | - | - | - | Pumping & Drainage Station |
| - | - | - | - | - | - | - | - | Drainage Station |
| - | - | 1,126.0 | 217.5 | 95.6 | 188.7 | 133.2 | 491.0 | Weir |
| - | - | 21.7 | - | 8.2 | - | - | 13.5 | Infiltration Gallery |
| - | - | 107.2 | 17.2 | - | 75.0 | - | 15.0 | Tube Well |
| - | - | - | - | - | - | - | - | Other Facilities |

③ 공사관할 Operated by KRC District Offices

Area : ha

| 수원공수 No. of Facilities | | | | 수리답면적 Irrigated Paddy Field Area | | | | 보조 수원공 수혜면적 Irrigated by Supple- mentary Facilities | Administrative Division Irrigation Facilities |
|---------------------------|------------|---------------------------|------------------|-------------------------------------|-----------------------------|---------------------------------|---------------|---|--|
| 계 Total | 주 Main | 보 조 Supple- mentary | 부 속 Auxiliary | 계 Total | 구 역 내 On Project Area | 구 역 외 Out of Project Area | 기 타 Others | | |
| 1,117 | 194 | 788 | 135 | 29,805.9 | 29,767.5 | 38.4 | - | 15,685.7 | Chungcheongbuk-do |
| 188 | 122 | 66 | - | 21,954.3 | 21,925.4 | 28.9 | - | 816.9 | Reservoir |
| 211 | 60 | 143 | 8 | 7,020.6 | 7,011.1 | 9.5 | - | 4,998.6 | Pumping Station |
| 6 | 2 | 4 | - | 337.0 | 337.0 | - | - | 588.5 | Pumping & Drainage Station |
| 21 | - | 21 | - | - | - | - | - | 3,150.1 | Drainage Station |
| 536 | 9 | 437 | 90 | 449.7 | 449.7 | - | - | 5,660.1 | Weir |
| 29 | 1 | 8 | 20 | 44.3 | 44.3 | - | - | 77.5 | Infiltration Gallery |
| 126 | - | 109 | 17 | - | - | - | - | 394.0 | Tube Well |
| - | - | - | - | - | - | - | - | - | Other Facilities |
| 12 | 4 | 7 | 1 | 1,707.6 | 1,707.6 | - | - | 723.5 | Cheongju-si |
| 1 | 1 | - | - | 995.9 | 995.9 | - | - | - | Reservoir |
| 3 | 2 | 1 | - | 429.7 | 429.7 | - | - | 15.0 | Pumping Station |
| 1 | 1 | - | - | 282.0 | 282.0 | - | - | - | Pumping & Drainage Station |
| 4 | - | 4 | - | - | - | - | - | 462.8 | Drainage Station |
| 3 | - | 2 | 1 | - | - | - | - | 245.7 | Weir |
| - | - | - | - | - | - | - | - | - | Infiltration Gallery |
| - | - | - | - | - | - | - | - | - | Tube Well |
| - | - | - | - | - | - | - | - | - | Other Facilities |
| 182 | 26 | 155 | 1 | 4,205.9 | 4,196.2 | 9.7 | - | 2,161.8 | Chungju-si |
| 21 | 14 | 7 | - | 2,597.5 | 2,591.9 | 5.6 | - | 62.4 | Reservoir |
| 26 | 12 | 14 | - | 1,608.4 | 1,604.3 | 4.1 | - | 685.9 | Pumping Station |
| - | - | - | - | - | - | - | - | - | Pumping & Drainage Station |
| - | - | - | - | - | - | - | - | - | Drainage Station |
| 117 | - | 117 | - | - | - | - | - | 1,348.5 | Weir |
| 1 | - | - | 1 | - | - | - | - | - | Infiltration Gallery |
| 17 | - | 17 | - | - | - | - | - | 65.0 | Tube Well |
| - | - | - | - | - | - | - | - | - | Other Facilities |
| 78 | 9 | 59 | 10 | 774.0 | 774.0 | - | - | 505.5 | Jecheon-si |
| 16 | 9 | 7 | - | 774.0 | 774.0 | - | - | 224.0 | Reservoir |
| - | - | - | - | - | - | - | - | - | Pumping Station |
| - | - | - | - | - | - | - | - | - | Pumping & Drainage Station |
| - | - | - | - | - | - | - | - | - | Drainage Station |
| 48 | - | 46 | 2 | - | - | - | - | 235.0 | Weir |
| 9 | - | 1 | 8 | - | - | - | - | 3.5 | Infiltration Gallery |
| 5 | - | 5 | - | - | - | - | - | 43.0 | Tube Well |
| - | - | - | - | - | - | - | - | - | Other Facilities |

Area : ha

| 답면적 Paddy Field Area | 수리답율 (%) Percentage of Irrigated Paddy Field | 한 발 빈 도 별 관 개 면 적 Irrigated Area by Frequency of Drought | | | | | | Administrative Division Irrigation Facilities |
|----------------------------|---|---|------------------------|----------------|----------------|----------------|---------------------------|--|
| | | 계 Total | 평 년 Normal Years | 3 년 3 Years | 5 년 5 Years | 7 년 7 Years | 10년이상 Over 10 Years | |
| 10,571.0 | 92.3 | 9,760.9 | 2,126.5 | 1,164.4 | 397.5 | 25.4 | 6,047.1 | Cheongwon-gun |
| - | - | 3,594.9 | 393.0 | 578.3 | 244.5 | 10.1 | 2,369.0 | Reservoir |
| - | - | 3,740.1 | 220.5 | 7.0 | 6.5 | - | 3,506.1 | Pumping Station |
| - | - | 55.0 | - | - | - | - | 55.0 | Pumping & Drainage Station |
| - | - | - | - | - | - | - | - | Drainage Station |
| - | - | 1,342.3 | 530.7 | 554.8 | 144.5 | 8.3 | 104.0 | Weir |
| - | - | 69.0 | 27.7 | 24.3 | 2.0 | 7.0 | 8.0 | Infiltration Gallery |
| - | - | 959.6 | 954.6 | - | - | - | 5.0 | Tube Well |
| - | - | - | - | - | - | - | - | Other Facilities |
| 5,164.0 | 81.0 | 4,182.9 | 728.4 | 210.0 | 221.5 | 9.0 | 3,014.0 | Boeun-gun |
| - | - | 2,973.7 | 232.4 | 31.3 | - | - | 2,710.0 | Reservoir |
| - | - | 373.4 | 153.5 | - | 16.0 | - | 203.9 | Pumping Station |
| - | - | - | - | - | - | - | - | Pumping & Drainage Station |
| - | - | - | - | - | - | - | - | Drainage Station |
| - | - | 516.8 | 334.5 | 88.7 | 14.5 | - | 79.1 | Weir |
| - | - | 27.0 | - | - | - | 9.0 | 18.0 | Infiltration Gallery |
| - | - | 292.0 | 8.0 | 90.0 | 191.0 | - | 3.0 | Tube Well |
| - | - | - | - | - | - | - | - | Other Facilities |
| 2,717.0 | 94.4 | 2,563.8 | 451.5 | 238.1 | 64.4 | 20.4 | 1,789.4 | Okcheon-gun |
| - | - | 1,973.8 | 302.0 | 110.2 | 61.4 | 10.0 | 1,490.2 | Reservoir |
| - | - | 241.6 | 83.0 | 9.0 | 3.0 | - | 146.6 | Pumping Station |
| - | - | - | - | - | - | - | - | Pumping & Drainage Station |
| - | - | - | - | - | - | - | - | Drainage Station |
| - | - | 182.4 | 27.5 | 103.2 | - | 10.4 | 41.3 | Weir |
| - | - | 3.7 | - | 3.7 | - | - | - | Infiltration Gallery |
| - | - | 162.3 | 39.0 | 12.0 | - | - | 111.3 | Tube Well |
| - | - | - | - | - | - | - | - | Other Facilities |
| 1,771.0 | 97.4 | 1,724.9 | 139.2 | 69.3 | 99.6 | 66.5 | 1,350.3 | Yeongdong-gun |
| - | - | 1,060.5 | 128.7 | 69.3 | 80.6 | 2.0 | 779.9 | Reservoir |
| - | - | 631.9 | 10.5 | - | 19.0 | 64.5 | 537.9 | Pumping Station |
| - | - | - | - | - | - | - | - | Pumping & Drainage Station |
| - | - | - | - | - | - | - | - | Drainage Station |
| - | - | 32.5 | - | - | - | - | 32.5 | Weir |
| - | - | - | - | - | - | - | - | Infiltration Gallery |
| - | - | - | - | - | - | - | - | Tube Well |
| - | - | - | - | - | - | - | - | Other Facilities |

③ 공사관할 Operated by KRC District Offices

Area : ha

| 수원공수 No. of Facilities | | | | 수리답면적 Irrigated Paddy Field Area | | | | 보조 수원공 수혜면적 Irrigated by Supple- mentary Facilities | Administrative Division Irrigation Facilities |
|---------------------------|-----------|--------------------------|-----------------|-------------------------------------|---------------------------|-------------------------------|--------------|---|--|
| 계 Total | 주 Main | 보조 Supple- mentary | 부속 Auxiliary | 계 Total | 구역내 On Project Area | 구역외 Out of Project Area | 기타 Others | | |
| 86 | 25 | 60 | 1 | 6,210.8 | 6,205.4 | 5.4 | - | 4,087.2 | Cheongwon-gun |
| 14 | 12 | 2 | - | 2,634.8 | 2,634.8 | - | - | 11.0 | Reservoir |
| 30 | 12 | 18 | - | 3,521.0 | 3,515.6 | 5.4 | - | 1,006.0 | Pumping Station |
| 5 | 1 | 4 | - | 55.0 | 55.0 | - | - | 588.5 | Pumping & Drainage Station |
| 9 | - | 9 | - | - | - | - | - | 2,035.8 | Drainage Station |
| 20 | - | 19 | 1 | - | - | - | - | 405.9 | Weir |
| - | - | - | - | - | - | - | - | - | Infiltration Gallery |
| 8 | - | 8 | - | - | - | - | - | 40.0 | Tube Well |
| - | - | - | - | - | - | - | - | - | Other Facilities |
| 131 | 20 | 73 | 38 | 3,110.3 | 3,110.3 | - | - | 1,319.7 | Boeun-gun |
| 19 | 10 | 9 | - | 2,626.0 | 2,626.0 | - | - | 109.7 | Reservoir |
| 40 | 6 | 33 | 1 | 171.6 | 171.6 | - | - | 693.2 | Pumping Station |
| - | - | - | - | - | - | - | - | - | Pumping & Drainage Station |
| 2 | - | 2 | - | - | - | - | - | 152.0 | Drainage Station |
| 55 | 4 | 15 | 36 | 312.7 | 312.7 | - | - | 302.8 | Weir |
| 5 | - | 4 | 1 | - | - | - | - | 30.0 | Infiltration Gallery |
| 10 | - | 10 | - | - | - | - | - | 32.0 | Tube Well |
| - | - | - | - | - | - | - | - | - | Other Facilities |
| 119 | 16 | 98 | 5 | 1,695.5 | 1,692.3 | 3.2 | - | 714.9 | Okcheon-gun |
| 26 | 14 | 12 | - | 1,562.7 | 1,559.5 | 3.2 | - | 65.7 | Reservoir |
| 9 | 2 | 6 | 1 | 132.8 | 132.8 | - | - | 166.0 | Pumping Station |
| - | - | - | - | - | - | - | - | - | Pumping & Drainage Station |
| - | - | - | - | - | - | - | - | - | Drainage Station |
| 55 | - | 54 | 1 | - | - | - | - | 405.2 | Weir |
| 3 | - | - | 3 | - | - | - | - | - | Infiltration Gallery |
| 26 | - | 26 | - | - | - | - | - | 78.0 | Tube Well |
| - | - | - | - | - | - | - | - | - | Other Facilities |
| 122 | 27 | 87 | 8 | 1,461.8 | 1,459.5 | 2.3 | - | 957.2 | Yeongdong-gun |
| 18 | 12 | 6 | - | 859.9 | 857.6 | 2.3 | - | 88.6 | Reservoir |
| 22 | 14 | 5 | 3 | 569.4 | 569.4 | - | - | 99.6 | Pumping Station |
| - | - | - | - | - | - | - | - | - | Pumping & Drainage Station |
| - | - | - | - | - | - | - | - | - | Drainage Station |
| 65 | 1 | 63 | 1 | 32.5 | 32.5 | - | - | 733.0 | Weir |
| 4 | - | - | 4 | - | - | - | - | - | Infiltration Gallery |
| 13 | - | 13 | - | - | - | - | - | 36.0 | Tube Well |
| - | - | - | - | - | - | - | - | - | Other Facilities |

Area : ha

| 답면적 Paddy Field Area | 수리답율 (%) Percentage of Irrigated Paddy Field | 한 발 빈 도 별 관 개 면 적 Irrigated Area by Frequency of Drought | | | | | | Administrative Division Irrigation Facilities |
|----------------------------|---|---|------------------------|----------------|----------------|----------------|---------------------------|--|
| | | 계 Total | 평 년 Normal Years | 3 년 3 Years | 5 년 5 Years | 7 년 7 Years | 10년이상 Over 10 Years | |
| 1,213.0 | 79.4 | 962.9 | 144.7 | - | - | - | 818.2 | Jeungpyeong-gun |
| - | - | 870.4 | 52.2 | - | - | - | 818.2 | Reservoir |
| - | - | - | - | - | - | - | - | - Pumping Station |
| - | - | 10.1 | 10.1 | - | - | - | - | - Pumping & Drainage Station |
| - | - | - | - | - | - | - | - | - Drainage Station |
| - | - | 78.4 | 78.4 | - | - | - | - | - Weir |
| - | - | 4.0 | 4.0 | - | - | - | - | - Infiltration Gallery |
| - | - | - | - | - | - | - | - | - Tube Well |
| - | - | - | - | - | - | - | - | - Other Facilities |
| 5,619.0 | 71.6 | 4,023.6 | 298.7 | 18.9 | 14.3 | 65.0 | 3,626.7 | Jincheon-gun |
| - | - | 3,544.4 | 121.1 | 1.4 | 0.4 | 59.3 | 3,362.2 | Reservoir |
| - | - | 61.3 | 16.3 | - | - | - | 45.0 | Pumping Station |
| - | - | - | - | - | - | - | - | - Pumping & Drainage Station |
| - | - | - | - | - | - | - | - | - Drainage Station |
| - | - | 238.4 | 108.0 | 17.5 | 5.8 | 5.7 | 101.4 | Weir |
| - | - | 8.1 | - | - | 8.1 | - | - | - Infiltration Gallery |
| - | - | 171.4 | 53.3 | - | - | - | 118.1 | Tube Well |
| - | - | - | - | - | - | - | - | - Other Facilities |
| 4,570.0 | 90.6 | 4,139.7 | 431.7 | 463.3 | 176.3 | 98.7 | 2,969.7 | Goesan-gun |
| - | - | 2,355.8 | 162.5 | 94.1 | 20.0 | 37.5 | 2,041.7 | Reservoir |
| - | - | 701.6 | 3.0 | - | 7.0 | - | 691.6 | Pumping Station |
| - | - | - | - | - | - | - | - | - Pumping & Drainage Station |
| - | - | - | - | - | - | - | - | - Drainage Station |
| - | - | 666.0 | 204.2 | 119.2 | 117.7 | 45.8 | 179.1 | Weir |
| - | - | 120.3 | - | 16.0 | 31.6 | 15.4 | 57.3 | Infiltration Gallery |
| - | - | 296.0 | 62.0 | 234.0 | - | - | - | Tube Well |
| - | - | - | - | - | - | - | - | - Other Facilities |
| 5,823.0 | 80.6 | 4,696.2 | 536.6 | 185.7 | 105.2 | 11.8 | 3,856.9 | Eumseong-gun |
| - | - | 3,917.5 | 187.3 | 11.5 | 26.0 | - | 3,692.7 | Reservoir |
| - | - | 154.9 | - | - | 17.2 | - | 137.7 | Pumping Station |
| - | - | - | - | - | - | - | - | - Pumping & Drainage Station |
| - | - | - | - | - | - | - | - | - Drainage Station |
| - | - | 402.2 | 216.3 | 89.8 | 62.0 | 7.6 | 26.5 | Weir |
| - | - | 41.6 | 10.0 | 27.4 | - | 4.2 | - | - Infiltration Gallery |
| - | - | 180.0 | 123.0 | 57.0 | - | - | - | Tube Well |
| - | - | - | - | - | - | - | - | - Other Facilities |

③ 공사관할 Operated by KRC District Offices

Area : ha

| 수원공수 No. of Facilities | | | | 수리답면적 Irrigated Paddy Field Area | | | | 보조 수원공 수혜면적 Irrigated by Supple- mentary Facilities | Administrative Division Irrigation Facilities |
|---------------------------|-----------|--------------------------|-----------------|-------------------------------------|---------------------------|-------------------------------|--------------|---|--|
| 계 Total | 주 Main | 보조 Supple- mentary | 부속 Auxiliary | 계 Total | 구역내 On Project Area | 구역외 Out of Project Area | 기타 Others | | |
| 30 | 2 | 27 | 1 | 818.2 | 818.2 | - | - | 287.2 | Jeungpyeong-gun |
| 8 | 2 | 6 | - | 818.2 | 818.2 | - | - | 31.9 | Reservoir |
| 6 | - | 6 | - | - | - | - | - | 111.9 | Pumping Station |
| - | - | - | - | - | - | - | - | - | - Pumping & Drainage Station |
| - | - | - | - | - | - | - | - | - | - Drainage Station |
| 13 | - | 12 | 1 | - | - | - | - | 128.4 | Weir |
| - | - | - | - | - | - | - | - | - | - Infiltration Gallery |
| 3 | - | 3 | - | - | - | - | - | 15.0 | Tube Well |
| - | - | - | - | - | - | - | - | - | - Other Facilities |
| 100 | 13 | 80 | 7 | 3,444.8 | 3,444.8 | - | - | 2,811.3 | Jincheon-gun |
| 14 | 11 | 3 | - | 3,411.9 | 3,411.9 | - | - | 51.2 | Reservoir |
| 20 | - | 18 | 2 | - | - | - | - | 1,273.0 | Pumping Station |
| - | - | - | - | - | - | - | - | - | - Pumping & Drainage Station |
| 5 | - | 5 | - | - | - | - | - | 378.5 | Drainage Station |
| 39 | 2 | 35 | 2 | 32.9 | 32.9 | - | - | 1,047.6 | Weir |
| - | - | - | - | - | - | - | - | - | - Infiltration Gallery |
| 22 | - | 19 | 3 | - | - | - | - | 61.0 | Tube Well |
| - | - | - | - | - | - | - | - | - | - Other Facilities |
| 105 | 26 | 78 | 1 | 2,499.9 | 2,499.9 | - | - | 948.1 | Goesan-gun |
| 20 | 16 | 4 | - | 1,951.7 | 1,951.7 | - | - | 83.0 | Reservoir |
| 21 | 9 | 11 | 1 | 503.9 | 503.9 | - | - | 264.0 | Pumping Station |
| - | - | - | - | - | - | - | - | - | - Pumping & Drainage Station |
| - | - | - | - | - | - | - | - | - | - Drainage Station |
| 59 | - | 59 | - | - | - | - | - | 554.1 | Weir |
| 4 | 1 | 3 | - | 44.3 | 44.3 | - | - | 44.0 | Infiltration Gallery |
| 1 | - | 1 | - | - | - | - | - | 3.0 | Tube Well |
| - | - | - | - | - | - | - | - | - | - Other Facilities |
| 149 | 23 | 64 | 62 | 3,815.0 | 3,797.2 | 17.8 | - | 1,169.3 | Eumseong-gun |
| 30 | 20 | 10 | - | 3,680.7 | 3,662.9 | 17.8 | - | 89.4 | Reservoir |
| 32 | 1 | 31 | - | 62.7 | 62.7 | - | - | 684.0 | Pumping Station |
| - | - | - | - | - | - | - | - | - | - Pumping & Drainage Station |
| 1 | - | 1 | - | - | - | - | - | 121.0 | Drainage Station |
| 62 | 2 | 15 | 45 | 71.6 | 71.6 | - | - | 253.9 | Weir |
| 3 | - | - | 3 | - | - | - | - | - | - Infiltration Gallery |
| 21 | - | 7 | 14 | - | - | - | - | 21.0 | Tube Well |
| - | - | - | - | - | - | - | - | - | - Other Facilities |

① 합 계 Sum

면적 : 헥타아르

| 시군 및 시설 | 수원공수 No. of Facilities | | | | 수리답면적 Irrigated Paddy Field Area | | | | 보조 수원공 수혜면적 Irrigated by Supple- mentary Facilities |
|-------------|---------------------------|--------------|--------------------------|-----------------|-------------------------------------|---------------------------|-------------------------------|----------------|---|
| | 계 Total | 주 Main | 보조 Supple- mentary | 부속 Auxiliary | 계 Total | 구역내 On Project Area | 구역외 Out of Project Area | 기타 Others | |
| 단양군 | 379 | 329 | 48 | 2 | 416.6 | 409.5 | 7.1 | - | 124.3 |
| 저수지 | 15 | 15 | - | - | 83.0 | 83.0 | - | - | - |
| 양수장 | 3 | 2 | 1 | - | 21.1 | 21.1 | - | - | 9.0 |
| 양배수장 | - | - | - | - | - | - | - | - | - |
| 배수장 | - | - | - | - | - | - | - | - | - |
| 보 | 327 | 311 | 14 | 2 | 309.5 | 302.4 | 7.1 | - | 48.9 |
| 집수암거 | 2 | - | 2 | - | - | - | - | - | 12.4 |
| 관정 | 32 | 1 | 31 | - | 3.0 | 3.0 | - | - | 54.0 |
| 기타시설 | - | - | - | - | - | - | - | - | - |
| 충청남도 | 6,764 | 4,426 | 2,003 | 335 | 128,107.1 | 123,207.1 | 554.8 | 4,345.2 | 64,537.6 |
| 저수지 | 933 | 889 | 40 | 4 | 58,175.4 | 58,089.8 | 85.6 | - | 906.4 |
| 양수장 | 835 | 314 | 457 | 64 | 44,138.1 | 43,876.3 | 261.8 | - | 32,413.2 |
| 양배수장 | 6 | 5 | 1 | - | 5,294.9 | 5,294.9 | - | - | 29.0 |
| 배수장 | 177 | - | 139 | 38 | - | - | - | - | 17,390.0 |
| 보 | 1,579 | 986 | 425 | 168 | 8,638.4 | 8,449.7 | 188.7 | - | 9,009.7 |
| 집수암거 | 430 | 280 | 95 | 55 | 2,137.9 | 2,123.2 | 14.7 | - | 791.3 |
| 관정 | 2,804 | 1,952 | 846 | 6 | 5,377.2 | 5,373.2 | 4.0 | - | 2,651.1 |
| 기타시설 | - | - | - | - | 4,345.2 | - | - | 4,345.2 | 1,346.9 |
| 천안시 | 659 | 388 | 217 | 54 | 4,516.1 | 4,496.5 | 19.1 | 0.5 | 3,547.9 |
| 저수지 | 74 | 72 | 2 | - | 2,750.7 | 2,749.2 | 1.5 | - | 103.1 |
| 양수장 | 59 | 25 | 22 | 12 | 260.6 | 260.6 | - | - | 818.6 |
| 양배수장 | - | - | - | - | - | - | - | - | - |
| 배수장 | 5 | - | 5 | - | - | - | - | - | 650.0 |
| 보 | 195 | 118 | 38 | 39 | 901.4 | 892.8 | 8.6 | - | 1,204.9 |
| 집수암거 | 63 | 48 | 12 | 3 | 363.9 | 354.9 | 9.0 | - | 250.4 |
| 관정 | 263 | 125 | 138 | - | 239.0 | 239.0 | - | - | 520.9 |
| 기타시설 | - | - | - | - | 0.5 | - | - | 0.5 | - |
| 공주시 | 734 | 481 | 204 | 49 | 8,253.1 | 7,192.6 | 225.0 | 835.5 | 4,077.1 |
| 저수지 | 87 | 84 | 3 | - | 2,936.2 | 2,936.2 | - | - | 36.9 |
| 양수장 | 53 | 16 | 36 | 1 | 1,430.4 | 1,205.4 | 225.0 | - | 1,867.7 |
| 양배수장 | 1 | - | 1 | - | - | - | - | - | 29.0 |
| 배수장 | 16 | - | 15 | 1 | - | - | - | - | 1,428.8 |
| 보 | 164 | 112 | 12 | 40 | 1,907.7 | 1,907.7 | - | - | 75.7 |
| 집수암거 | 82 | 52 | 23 | 7 | 499.6 | 499.6 | - | - | 129.9 |
| 관정 | 331 | 217 | 114 | - | 643.7 | 643.7 | - | - | 294.4 |
| 기타시설 | - | - | - | - | 835.5 | - | - | 835.5 | 214.7 |

Area : ha

| 답면적 Paddy Field Area | 수리답율 (%) Percentage of Irrigated Paddy Field | 한 발 빈 도 별 관 개 면 적 Irrigated Area by Frequency of Drought | | | | | | Administrative Division Irrigation Facilities |
|----------------------------|---|---|------------------------|----------------|----------------|----------------|---------------------------|--|
| | | 계 Total | 평 년 Normal Years | 3 년 3 Years | 5 년 5 Years | 7 년 7 Years | 10년이상 Over 10 Years | |
| 450.0 | 92.6 | 416.6 | 77.4 | 25.1 | 52.3 | 83.3 | 178.5 | Danyang-gun |
| - | - | 83.0 | 29.6 | 12.4 | - | - | 41.0 | Reservoir |
| - | - | 21.1 | - | - | - | - | 21.1 | Pumping Station |
| - | - | - | - | - | - | - | - | - Pumping & Drainage Station |
| - | - | - | - | - | - | - | - | - Drainage Station |
| - | - | 309.5 | 47.8 | 12.7 | 52.3 | 83.3 | 113.4 | Weir |
| - | - | - | - | - | - | - | - | - Infiltration Gallery |
| - | - | 3.0 | - | - | - | - | 3.0 | Tube Well |
| - | - | - | - | - | - | - | - | - Other Facilities |
| 165,678.0 | 77.3 | 128,107.1 | 19,337.9 | 8,239.2 | 2,626.0 | 1,112.4 | 96,791.6 | Chungcheongnam-do |
| - | - | 58,175.4 | 5,715.9 | 2,485.1 | 801.8 | 294.6 | 48,878.0 | Reservoir |
| - | - | 44,138.1 | 1,925.1 | 670.9 | 341.0 | 727.4 | 40,473.7 | Pumping Station |
| - | - | 5,294.9 | 1,096.7 | - | - | - | 4,198.2 | Pumping & Drainage Station |
| - | - | - | - | - | - | - | - | - Drainage Station |
| - | - | 8,638.4 | 4,065.2 | 2,538.2 | 481.1 | 60.6 | 1,493.3 | Weir |
| - | - | 2,137.9 | 830.3 | 938.8 | 37.1 | 27.7 | 304.0 | Infiltration Gallery |
| - | - | 5,377.2 | 1,359.5 | 1,606.2 | 965.0 | 2.1 | 1,444.4 | Tube Well |
| - | - | 4,345.2 | 4,345.2 | - | - | - | - | - Other Facilities |
| 7,694.0 | 58.7 | 4,516.1 | 70.2 | 1,642.9 | 8.0 | 4.0 | 2,791.0 | Cheonan-si |
| - | - | 2,750.7 | 40.0 | 489.9 | 6.0 | - | 2,214.8 | Reservoir |
| - | - | 260.6 | - | 72.6 | - | - | 188.0 | Pumping Station |
| - | - | - | - | - | - | - | - | - Pumping & Drainage Station |
| - | - | - | - | - | - | - | - | - Drainage Station |
| - | - | 901.4 | 20.7 | 583.8 | - | - | 296.9 | Weir |
| - | - | 363.9 | - | 304.6 | 2.0 | 4.0 | 53.3 | Infiltration Gallery |
| - | - | 239.0 | 9.0 | 192.0 | - | - | 38.0 | Tube Well |
| - | - | 0.5 | 0.5 | - | - | - | - | - Other Facilities |
| 9,658.0 | 85.5 | 8,253.1 | 3,186.1 | 694.5 | 605.5 | 9.7 | 3,757.3 | Gongju-si |
| - | - | 2,936.2 | 904.0 | 15.0 | - | - | 2,017.2 | Reservoir |
| - | - | 1,430.4 | 15.0 | 10.0 | 40.1 | 9.7 | 1,355.6 | Pumping Station |
| - | - | - | - | - | - | - | - | - Pumping & Drainage Station |
| - | - | - | - | - | - | - | - | - Drainage Station |
| - | - | 1,907.7 | 888.5 | 500.4 | 325.3 | - | 193.5 | Weir |
| - | - | 499.6 | 308.2 | 85.3 | 35.1 | - | 71.0 | Infiltration Gallery |
| - | - | 643.7 | 234.9 | 83.8 | 205.0 | - | 120.0 | Tube Well |
| - | - | 835.5 | 835.5 | - | - | - | - | - Other Facilities |

② 시군관할 Operated by Si and Gun

면적 : 헥타아르

| 시군 및 시설 | 수원공수 No. of Facilities | | | | 수리답면적 Irrigated Paddy Field Area | | | | 보조 수원공 수혜면적 Irrigated by Supple- mentary Facilities |
|----------------|---------------------------|--------------|---------------------------|------------------|-------------------------------------|-----------------------------|---------------------------------|----------------|---|
| | 계 Total | 주 Main | 보 조 Supple- mentary | 부 속 Auxiliary | 계 Total | 구 역 내 On Project Area | 구 역 외 Out of Project Area | 기 타 Others | |
| 단 양 군 | 376 | 326 | 48 | 2 | 354.5 | 347.4 | 7.1 | - | 124.3 |
| 저 수 지 | 14 | 14 | - | - | 42.0 | 42.0 | - | - | - |
| 양 수 장 | 1 | - | 1 | - | - | - | - | - | 9.0 |
| 양 배 수 장 | - | - | - | - | - | - | - | - | - |
| 배 수 장 | - | - | - | - | - | - | - | - | - |
| 보 | 327 | 311 | 14 | 2 | 309.5 | 302.4 | 7.1 | - | 48.9 |
| 집 수 압 거 | 2 | - | 2 | - | - | - | - | - | 12.4 |
| 관 정 | 32 | 1 | 31 | - | 3.0 | 3.0 | - | - | 54.0 |
| 기 타 시 설 | - | - | - | - | - | - | - | - | - |
| 충 청 남 도 | 5,277 | 4,141 | 1,037 | 99 | 33,746.4 | 29,141.0 | 260.2 | 4,345.2 | 6,307.7 |
| 저 수 지 | 709 | 699 | 6 | 4 | 8,195.2 | 8,177.1 | 18.1 | - | 73.8 |
| 양 수 장 | 296 | 236 | 44 | 16 | 5,407.1 | 5,370.3 | 36.8 | - | 743.1 |
| 양 배 수 장 | 1 | 1 | - | - | 1,096.7 | 1,096.7 | - | - | - |
| 배 수 장 | 10 | - | 5 | 5 | - | - | - | - | 190.3 |
| 보 | 1,164 | 974 | 147 | 43 | 7,222.2 | 7,035.6 | 186.6 | - | 965.2 |
| 집 수 압 거 | 397 | 279 | 88 | 30 | 2,102.8 | 2,088.1 | 14.7 | - | 673.4 |
| 관 정 | 2,700 | 1,952 | 747 | 1 | 5,377.2 | 5,373.2 | 4.0 | - | 2,315.0 |
| 기 타 시 설 | - | - | - | - | 4,345.2 | - | - | 4,345.2 | 1,346.9 |
| 천 안 시 | 566 | 370 | 142 | 54 | 2,324.8 | 2,305.2 | 19.1 | 0.5 | 919.6 |
| 저 수 지 | 54 | 54 | - | - | 559.4 | 557.9 | 1.5 | - | - |
| 양 수 장 | 37 | 25 | - | 12 | 260.6 | 260.6 | - | - | - |
| 양 배 수 장 | - | - | - | - | - | - | - | - | - |
| 배 수 장 | - | - | - | - | - | - | - | - | - |
| 보 | 164 | 118 | 7 | 39 | 901.4 | 892.8 | 8.6 | - | 191.2 |
| 집 수 압 거 | 63 | 48 | 12 | 3 | 363.9 | 354.9 | 9.0 | - | 250.4 |
| 관 정 | 248 | 125 | 123 | - | 239.0 | 239.0 | - | - | 478.0 |
| 기 타 시 설 | - | - | - | - | 0.5 | - | - | 0.5 | - |
| 공 주 시 | 591 | 461 | 129 | 1 | 4,725.0 | 3,889.5 | - | 835.5 | 875.8 |
| 저 수 지 | 75 | 73 | 2 | - | 1,000.4 | 1,000.4 | - | - | 21.5 |
| 양 수 장 | 14 | 10 | 4 | - | 173.2 | 173.2 | - | - | 76.2 |
| 양 배 수 장 | - | - | - | - | - | - | - | - | - |
| 배 수 장 | 3 | - | 2 | 1 | - | - | - | - | 185.3 |
| 보 | 119 | 110 | 9 | - | 1,607.7 | 1,607.7 | - | - | 15.7 |
| 집 수 압 거 | 74 | 51 | 23 | - | 464.5 | 464.5 | - | - | 129.9 |
| 관 정 | 306 | 217 | 89 | - | 643.7 | 643.7 | - | - | 232.5 |
| 기 타 시 설 | - | - | - | - | 835.5 | - | - | 835.5 | 214.7 |

③ 공사관할 Operated by KRC District Offices

Area : ha

| 수원공수 No. of Facilities | | | | 수리답면적 Irrigated Paddy Field Area | | | | 보조 수원공 수혜면적 Irrigated by Supple- mentary Facilities | Administrative Division Irrigation Facilities |
|---------------------------|------------|---------------------------|------------------|-------------------------------------|-----------------------------|---------------------------------|---------------|---|--|
| 계 Total | 주 Main | 보 조 Supple- mentary | 부 속 Auxiliary | 계 Total | 구 역 내 On Project Area | 구 역 외 Out of Project Area | 기 타 Others | | |
| 3 | 3 | - | - | 62.1 | 62.1 | - | - | - | Danyang-gun |
| 1 | 1 | - | - | 41.0 | 41.0 | - | - | - | Reservoir |
| 2 | 2 | - | - | 21.1 | 21.1 | - | - | - | Pumping Station |
| - | - | - | - | - | - | - | - | - | Pumping & Drainage Station |
| - | - | - | - | - | - | - | - | - | Drainage Station |
| - | - | - | - | - | - | - | - | - | Weir |
| - | - | - | - | - | - | - | - | - | Infiltration Gallery |
| - | - | - | - | - | - | - | - | - | Tube Well |
| - | - | - | - | - | - | - | - | - | Other Facilities |
| 1,487 | 285 | 966 | 236 | 94,360.7 | 94,066.1 | 294.6 | - | 58,229.9 | Chungcheongnam-do |
| 224 | 190 | 34 | - | 49,980.2 | 49,912.7 | 67.5 | - | 832.6 | Reservoir |
| 539 | 78 | 413 | 48 | 38,731.0 | 38,506.0 | 225.0 | - | 31,670.1 | Pumping Station |
| 5 | 4 | 1 | - | 4,198.2 | 4,198.2 | - | - | 29.0 | Pumping & Drainage Station |
| 167 | - | 134 | 33 | - | - | - | - | 17,199.7 | Drainage Station |
| 415 | 12 | 278 | 125 | 1,416.2 | 1,414.1 | 2.1 | - | 8,044.5 | Weir |
| 33 | 1 | 7 | 25 | 35.1 | 35.1 | - | - | 117.9 | Infiltration Gallery |
| 104 | - | 99 | 5 | - | - | - | - | 336.1 | Tube Well |
| - | - | - | - | - | - | - | - | - | Other Facilities |
| 93 | 18 | 75 | - | 2,191.3 | 2,191.3 | - | - | 2,628.3 | Cheonan-si |
| 20 | 18 | 2 | - | 2,191.3 | 2,191.3 | - | - | 103.1 | Reservoir |
| 22 | - | 22 | - | - | - | - | - | 818.6 | Pumping Station |
| - | - | - | - | - | - | - | - | - | Pumping & Drainage Station |
| 5 | - | 5 | - | - | - | - | - | 650.0 | Drainage Station |
| 31 | - | 31 | - | - | - | - | - | 1,013.7 | Weir |
| - | - | - | - | - | - | - | - | - | Infiltration Gallery |
| 15 | - | 15 | - | - | - | - | - | 42.9 | Tube Well |
| - | - | - | - | - | - | - | - | - | Other Facilities |
| 143 | 20 | 75 | 48 | 3,528.1 | 3,303.1 | 225.0 | - | 3,201.3 | Gongju-si |
| 12 | 11 | 1 | - | 1,935.8 | 1,935.8 | - | - | 15.4 | Reservoir |
| 39 | 6 | 32 | 1 | 1,257.2 | 1,032.2 | 225.0 | - | 1,791.5 | Pumping Station |
| 1 | - | 1 | - | - | - | - | - | 29.0 | Pumping & Drainage Station |
| 13 | - | 13 | - | - | - | - | - | 1,243.5 | Drainage Station |
| 45 | 2 | 3 | 40 | 300.0 | 300.0 | - | - | 60.0 | Weir |
| 8 | 1 | - | 7 | 35.1 | 35.1 | - | - | - | Infiltration Gallery |
| 25 | - | 25 | - | - | - | - | - | 61.9 | Tube Well |
| - | - | - | - | - | - | - | - | - | Other Facilities |

Area : ha

| 답면적 Paddy Field Area | 수리답율 (%) Percentage of Irrigated Paddy Field | 한 발 빈 도 별 관 개 면 적 Irrigated Area by Frequency of Drought | | | | | | Administrative Division Irrigation Facilities |
|----------------------------|---|---|------------------------|----------------|----------------|----------------|---------------------------|--|
| | | 계 Total | 평 년 Normal Years | 3 년 3 Years | 5 년 5 Years | 7 년 7 Years | 10년이상 Over 10 Years | |
| 9,802.0 | 64.7 | 6,345.0 | 1,468.5 | 96.1 | 330.6 | - | 4,449.8 | Boryeong-si |
| - | - | 5,210.4 | 842.0 | 10.0 | - | - | 4,358.4 | Reservoir |
| - | - | 117.6 | - | 57.1 | 15.0 | - | 45.5 | Pumping Station |
| - | - | - | - | - | - | - | - | - Pumping & Drainage Station |
| - | - | - | - | - | - | - | - | - Drainage Station |
| - | - | 559.6 | 507.3 | - | 39.6 | - | 12.7 | Weir |
| - | - | 113.4 | 75.2 | 20.0 | - | - | 18.2 | Infiltration Gallery |
| - | - | 344.0 | 44.0 | 9.0 | 276.0 | - | 15.0 | Tube Well |
| - | - | - | - | - | - | - | - | - Other Facilities |
| 11,677.0 | 81.6 | 9,532.5 | 1,377.4 | 582.9 | 184.1 | 111.0 | 7,277.1 | Asan-si |
| - | - | 5,062.3 | 211.3 | - | 149.1 | 106.0 | 4,595.9 | Reservoir |
| - | - | 2,587.6 | 9.0 | 148.6 | 35.0 | - | 2,395.0 | Pumping Station |
| - | - | - | - | - | - | - | - | - Pumping & Drainage Station |
| - | - | - | - | - | - | - | - | - Drainage Station |
| - | - | 871.7 | 644.6 | 192.1 | - | 5.0 | 30.0 | Weir |
| - | - | 377.6 | 98.7 | 233.2 | - | - | 45.7 | Infiltration Gallery |
| - | - | 633.3 | 413.8 | 9.0 | - | - | 210.5 | Tube Well |
| - | - | - | - | - | - | - | - | - Other Facilities |
| 21,297.0 | 71.5 | 15,229.7 | 1,854.7 | 451.9 | 104.8 | 2.7 | 12,815.6 | Seosan-si |
| - | - | 5,425.4 | 453.0 | 37.0 | - | 2.7 | 4,932.7 | Reservoir |
| - | - | 7,964.5 | 31.3 | 87.6 | 28.3 | - | 7,817.3 | Pumping Station |
| - | - | 1,096.7 | 1,096.7 | - | - | - | - | - Pumping & Drainage Station |
| - | - | - | - | - | - | - | - | - Drainage Station |
| - | - | 410.3 | 240.8 | 55.4 | 67.5 | - | 46.6 | Weir |
| - | - | 48.6 | 32.9 | 5.7 | - | - | 10.0 | Infiltration Gallery |
| - | - | 284.2 | - | 266.2 | 9.0 | - | 9.0 | Tube Well |
| - | - | - | - | - | - | - | - | - Other Facilities |
| 13,220.0 | 92.0 | 12,156.1 | 715.4 | 52.8 | 6.1 | 8.5 | 11,373.3 | Nonsan-si |
| - | - | 7,211.4 | 439.8 | 8.0 | 6.1 | 8.5 | 6,749.0 | Reservoir |
| - | - | 557.6 | - | - | - | - | 557.6 | Pumping Station |
| - | - | 3,502.9 | - | - | - | - | 3,502.9 | Pumping & Drainage Station |
| - | - | - | - | - | - | - | - | - Drainage Station |
| - | - | 365.2 | 275.6 | 44.8 | - | - | 44.8 | Weir |
| - | - | - | - | - | - | - | - | - Infiltration Gallery |
| - | - | 519.0 | - | - | - | - | 519.0 | Tube Well |
| - | - | - | - | - | - | - | - | - Other Facilities |

③ 공사관할 Operated by KRC District Offices

Area : ha

| 수원공수 No. of Facilities | | | | 수리답면적 Irrigated Paddy Field Area | | | | 보조 수원공 수혜면적 Irrigated by Supple- mentary Facilities | Administrative Division Irrigation Facilities |
|---------------------------|-----------|---------------------------|------------------|-------------------------------------|-----------------------------|---------------------------------|---------------|---|--|
| 계 Total | 주 Main | 보 조 Supple- mentary | 부 속 Auxiliary | 계 Total | 구 역 내 On Project Area | 구 역 외 Out of Project Area | 기 타 Others | | |
| 136 | 25 | 54 | 57 | 4,427.4 | 4,427.4 | - | - | 2,262.1 | Boryeong-si |
| 30 | 23 | 7 | - | 4,342.3 | 4,342.3 | - | - | 99.8 | Reservoir |
| 35 | 1 | 34 | - | 45.5 | 45.5 | - | - | 1,962.3 | Pumping Station |
| - | - | - | - | - | - | - | - | - | - Pumping & Drainage Station |
| 1 | - | - | 1 | - | - | - | - | - | - Drainage Station |
| 58 | 1 | 2 | 55 | 39.6 | 39.6 | - | - | 154.0 | Weir |
| - | - | - | - | - | - | - | - | - | - Infiltration Gallery |
| 12 | - | 11 | 1 | - | - | - | - | 46.0 | Tube Well |
| - | - | - | - | - | - | - | - | - | - Other Facilities |
| 108 | 24 | 77 | 7 | 7,655.7 | 7,613.6 | 42.1 | - | 5,517.8 | Asan-si |
| 18 | 18 | - | - | 4,800.5 | 4,760.5 | 40.0 | - | - | - Reservoir |
| 52 | 5 | 47 | - | 2,264.1 | 2,264.1 | - | - | 3,351.3 | Pumping Station |
| - | - | - | - | - | - | - | - | - | - Pumping & Drainage Station |
| 8 | - | 8 | - | - | - | - | - | 1,259.5 | Drainage Station |
| 17 | 1 | 16 | - | 591.1 | 589.0 | 2.1 | - | 780.0 | Weir |
| 7 | - | 4 | 3 | - | - | - | - | 109.0 | Infiltration Gallery |
| 6 | - | 2 | 4 | - | - | - | - | 18.0 | Tube Well |
| - | - | - | - | - | - | - | - | - | - Other Facilities |
| 87 | 21 | 62 | 4 | 12,518.5 | 12,499.3 | 19.2 | - | 2,276.4 | Seosan-si |
| 16 | 15 | 1 | - | 4,801.2 | 4,782.0 | 19.2 | - | 108.8 | Reservoir |
| 22 | 6 | 16 | - | 7,717.3 | 7,717.3 | - | - | 996.4 | Pumping Station |
| - | - | - | - | - | - | - | - | - | - Pumping & Drainage Station |
| 4 | - | - | 4 | - | - | - | - | - | - Drainage Station |
| 41 | - | 41 | - | - | - | - | - | 1,151.2 | Weir |
| - | - | - | - | - | - | - | - | - | - Infiltration Gallery |
| 4 | - | 4 | - | - | - | - | - | 20.0 | Tube Well |
| - | - | - | - | - | - | - | - | - | - Other Facilities |
| 213 | 16 | 174 | 23 | 10,765.0 | 10,765.0 | - | - | 17,836.8 | Nonsan-si |
| 27 | 9 | 18 | - | 6,704.5 | 6,704.5 | - | - | 185.2 | Reservoir |
| 85 | 4 | 75 | 6 | 557.6 | 557.6 | - | - | 11,002.0 | Pumping Station |
| 3 | 3 | - | - | 3,502.9 | 3,502.9 | - | - | - | - Pumping & Drainage Station |
| 22 | - | 22 | - | - | - | - | - | 5,299.6 | Drainage Station |
| 64 | - | 47 | 17 | - | - | - | - | 1,307.2 | Weir |
| 2 | - | 2 | - | - | - | - | - | 5.9 | Infiltration Gallery |
| 10 | - | 10 | - | - | - | - | - | 36.9 | Tube Well |
| - | - | - | - | - | - | - | - | - | - Other Facilities |

Area : ha

| 답면적 Paddy Field Area | 수리답율 (%) Percentage of Irrigated Paddy Field | 한 발 빈 도 별 관 개 면 적 Irrigated Area by Frequency of Drought | | | | | | Administrative Division Irrigation Facilities |
|----------------------------|---|---|------------------------|----------------|----------------|----------------|---------------------------|--|
| | | 계 Total | 평 년 Normal Years | 3 년 3 Years | 5 년 5 Years | 7 년 7 Years | 10년이상 Over 10 Years | |
| 295.0 | 68.0 | 200.7 | 4.9 | 21.9 | - | - | 173.9 | Gyeryong-si |
| - | - | 86.0 | - | - | - | - | 86.0 | Reservoir |
| - | - | - | - | - | - | - | - | - Pumping Station |
| - | - | - | - | - | - | - | - | - Pumping & Drainage Station |
| - | - | - | - | - | - | - | - | - Drainage Station |
| - | - | 95.9 | 2.9 | 21.9 | - | - | 71.1 | Weir |
| - | - | - | - | - | - | - | - | - Infiltration Gallery |
| - | - | 18.8 | 2.0 | - | - | - | 16.8 | Tube Well |
| - | - | - | - | - | - | - | - | - Other Facilities |
| 2,174.0 | 95.9 | 2,085.6 | 729.7 | 67.1 | 303.2 | 58.5 | 927.1 | Geumsan-gun |
| - | - | 1,104.7 | 494.9 | 24.6 | 16.6 | 15.8 | 552.8 | Reservoir |
| - | - | 222.0 | 6.0 | - | 7.4 | 3.0 | 205.6 | Pumping Station |
| - | - | - | - | - | - | - | - | - Pumping & Drainage Station |
| - | - | - | - | - | - | - | - | - Drainage Station |
| - | - | 381.7 | 135.3 | 24.0 | 28.7 | 30.0 | 163.7 | Weir |
| - | - | 44.7 | 20.5 | 9.5 | - | 9.7 | 5.0 | Infiltration Gallery |
| - | - | 332.5 | 73.0 | 9.0 | 250.5 | - | - | - Tube Well |
| - | - | - | - | - | - | - | - | - Other Facilities |
| 3,888.0 | 64.6 | 2,511.3 | 539.2 | 458.6 | - | 25.6 | 1,487.9 | Yeongi-gun |
| - | - | 681.6 | 264.9 | - | - | - | 416.7 | Reservoir |
| - | - | 835.0 | - | 9.9 | - | - | 825.1 | Pumping Station |
| - | - | - | - | - | - | - | - | - Pumping & Drainage Station |
| - | - | - | - | - | - | - | - | - Drainage Station |
| - | - | 691.6 | 156.5 | 286.2 | - | 25.6 | 223.3 | Weir |
| - | - | 152.9 | 54.4 | 75.7 | - | - | 22.8 | Infiltration Gallery |
| - | - | 150.2 | 63.4 | 86.8 | - | - | - | - Tube Well |
| - | - | - | - | - | - | - | - | - Other Facilities |
| 13,689.0 | 83.5 | 11,429.2 | 1,288.8 | 151.5 | 15.7 | 14.0 | 9,959.2 | Buyeo-gun |
| - | - | 3,973.0 | 682.1 | 4.0 | 5.5 | - | 3,281.4 | Reservoir |
| - | - | 5,725.5 | 92.0 | 48.1 | 10.2 | - | 5,575.2 | Pumping Station |
| - | - | 695.3 | - | - | - | - | 695.3 | Pumping & Drainage Station |
| - | - | - | - | - | - | - | - | - Drainage Station |
| - | - | 431.5 | 369.8 | 36.0 | - | - | 25.7 | Weir |
| - | - | 242.2 | 139.9 | 23.7 | - | 14.0 | 64.6 | Infiltration Gallery |
| - | - | 361.7 | 5.0 | 39.7 | - | - | 317.0 | Tube Well |
| - | - | - | - | - | - | - | - | - Other Facilities |

③ 공사관할 Operated by KRC District Offices

Area : ha

| 수원공수 No. of Facilities | | | | 수리답면적 Irrigated Paddy Field Area | | | | 보조 수원공 수혜면적 Irrigated by Supple- mentary Facilities | Administrative Division Irrigation Facilities |
|---------------------------|-----------|---------------------------|------------------|-------------------------------------|-----------------------------|---------------------------------|---------------|---|--|
| 계 Total | 주 Main | 보 조 Supple- mentary | 부 속 Auxiliary | 계 Total | 구 역 내 On Project Area | 구 역 외 Out of Project Area | 기 타 Others | | |
| - | - | - | - | - | - | - | - | - | Gyeryong-si |
| - | - | - | - | - | - | - | - | - | Reservoir |
| - | - | - | - | - | - | - | - | - | Pumping Station |
| - | - | - | - | - | - | - | - | - | Pumping & Drainage Station |
| - | - | - | - | - | - | - | - | - | Drainage Station |
| - | - | - | - | - | - | - | - | - | Weir |
| - | - | - | - | - | - | - | - | - | Infiltration Gallery |
| - | - | - | - | - | - | - | - | - | Tube Well |
| - | - | - | - | - | - | - | - | - | Other Facilities |
| 67 | 9 | 50 | 8 | 575.7 | 575.7 | - | - | 713.2 | Geumsan-gun |
| 9 | 7 | 2 | - | 514.1 | 514.1 | - | - | 125.3 | Reservoir |
| 5 | 2 | 3 | - | 61.6 | 61.6 | - | - | 27.0 | Pumping Station |
| - | - | - | - | - | - | - | - | - | Pumping & Drainage Station |
| - | - | - | - | - | - | - | - | - | Drainage Station |
| 38 | - | 38 | - | - | - | - | - | 530.7 | Weir |
| 8 | - | - | 8 | - | - | - | - | - | Infiltration Gallery |
| 7 | - | 7 | - | - | - | - | - | 30.2 | Tube Well |
| - | - | - | - | - | - | - | - | - | Other Facilities |
| 24 | 6 | 18 | - | 1,205.9 | 1,205.9 | - | - | 582.2 | Yeongi-gun |
| 1 | 1 | - | - | 407.5 | 407.5 | - | - | - | Reservoir |
| 9 | 5 | 4 | - | 798.4 | 798.4 | - | - | 38.0 | Pumping Station |
| - | - | - | - | - | - | - | - | - | Pumping & Drainage Station |
| 4 | - | 4 | - | - | - | - | - | 348.0 | Drainage Station |
| 2 | - | 2 | - | - | - | - | - | 180.0 | Weir |
| - | - | - | - | - | - | - | - | - | Infiltration Gallery |
| 8 | - | 8 | - | - | - | - | - | 16.2 | Tube Well |
| - | - | - | - | - | - | - | - | - | Other Facilities |
| 141 | 32 | 107 | 2 | 9,201.8 | 9,201.8 | - | - | 8,275.4 | Buyeo-gun |
| 10 | 10 | - | - | 3,260.2 | 3,260.2 | - | - | - | Reservoir |
| 60 | 20 | 40 | - | 5,227.1 | 5,227.1 | - | - | 2,210.9 | Pumping Station |
| 1 | 1 | - | - | 695.3 | 695.3 | - | - | - | Pumping & Drainage Station |
| 51 | - | 49 | 2 | - | - | - | - | 5,308.5 | Drainage Station |
| 13 | 1 | 12 | - | 19.2 | 19.2 | - | - | 738.0 | Weir |
| 1 | - | 1 | - | - | - | - | - | 3.0 | Infiltration Gallery |
| 5 | - | 5 | - | - | - | - | - | 15.0 | Tube Well |
| - | - | - | - | - | - | - | - | - | Other Facilities |

① 합 계 Sum

면적 : 헥타아르

| 시군 및 시설 | 수원공수 No. of Facilities | | | | 수리답면적 Irrigated Paddy Field Area | | | | 보조 수원공 수혜면적 Irrigated by Supple- mentary Facilities |
|------------|---------------------------|------------|--------------------------|-----------------|-------------------------------------|---------------------------|-------------------------------|----------------|---|
| | 계 Total | 주 Main | 보조 Supple- mentary | 부속 Auxiliary | 계 Total | 구역내 On Project Area | 구역외 Out of Project Area | 기타 Others | |
| 서천군 | 167 | 69 | 94 | 4 | 8,455.3 | 8,447.5 | - | 7.8 | 3,870.9 |
| 저수지 | 20 | 18 | 2 | - | 5,517.6 | 5,517.6 | - | - | 7.9 |
| 양수장 | 27 | 1 | 26 | - | 2,794.0 | 2,794.0 | - | - | 3,609.4 |
| 양배수장 | - | - | - | - | - | - | - | - | - |
| 배수장 | 4 | - | - | 4 | - | - | - | - | - |
| 보 | 18 | - | 18 | - | - | - | - | - | 110.6 |
| 집수암거 | 1 | - | 1 | - | - | - | - | - | 10.0 |
| 관정 | 97 | 50 | 47 | - | 135.9 | 135.9 | - | - | 133.0 |
| 기타시설 | - | - | - | - | 7.8 | - | - | 7.8 | - |
| 청양군 | 573 | 426 | 111 | 36 | 6,054.2 | 6,054.2 | - | - | 1,921.1 |
| 저수지 | 86 | 86 | - | - | 3,136.8 | 3,136.8 | - | - | - |
| 양수장 | 72 | 33 | 36 | 3 | 1,226.4 | 1,226.4 | - | - | 867.2 |
| 양배수장 | - | - | - | - | - | - | - | - | - |
| 배수장 | 16 | - | 1 | 15 | - | - | - | - | 8.0 |
| 보 | 179 | 119 | 49 | 11 | 1,030.5 | 1,030.5 | - | - | 793.2 |
| 집수암거 | 40 | 19 | 14 | 7 | 193.4 | 193.4 | - | - | 83.8 |
| 관정 | 180 | 169 | 11 | - | 467.1 | 467.1 | - | - | 32.6 |
| 기타시설 | - | - | - | - | - | - | - | - | 136.3 |
| 홍성군 | 407 | 257 | 144 | 6 | 6,341.6 | 5,075.5 | 64.4 | 1,201.7 | 1,628.8 |
| 저수지 | 45 | 45 | - | - | 3,513.0 | 3,495.4 | 17.6 | - | - |
| 양수장 | 33 | 20 | 13 | - | 1,008.4 | 986.3 | 22.1 | - | 663.4 |
| 양배수장 | - | - | - | - | - | - | - | - | - |
| 배수장 | 8 | - | 6 | 2 | - | - | - | - | 399.6 |
| 보 | 52 | 39 | 13 | - | 145.1 | 122.4 | 22.7 | - | 152.5 |
| 집수암거 | 12 | 8 | - | 4 | 30.8 | 28.8 | 2.0 | - | - |
| 관정 | 257 | 145 | 112 | - | 442.6 | 442.6 | - | - | 413.3 |
| 기타시설 | - | - | - | - | 1,201.7 | - | - | 1,201.7 | - |
| 예산군 | 339 | 227 | 81 | 31 | 10,345.1 | 9,385.5 | 107.8 | 851.8 | 4,402.8 |
| 저수지 | 31 | 31 | - | - | 7,748.8 | 7,743.8 | 5.0 | - | - |
| 양수장 | 84 | 41 | 28 | 15 | 669.1 | 669.1 | - | - | 1,665.4 |
| 양배수장 | - | - | - | - | - | - | - | - | - |
| 배수장 | 24 | - | 24 | - | - | - | - | - | 1,950.0 |
| 보 | 70 | 40 | 29 | 1 | 688.8 | 590.0 | 98.8 | - | 787.4 |
| 집수암거 | 20 | 5 | - | 15 | 21.5 | 21.5 | - | - | - |
| 관정 | 110 | 110 | - | - | 365.1 | 361.1 | 4.0 | - | - |
| 기타시설 | - | - | - | - | 851.8 | - | - | 851.8 | - |

Area : ha

| 답면적 Paddy Field Area | 수리답율 (%) Percentage of Irrigated Paddy Field | 한 발 빈 도 별 관 개 면 적 Irrigated Area by Frequency of Drought | | | | | | Administrative Division Irrigation Facilities |
|----------------------------|---|---|------------------------|----------------|----------------|----------------|---------------------------|--|
| | | 계 Total | 평 년 Normal Years | 3 년 3 Years | 5 년 5 Years | 7 년 7 Years | 10년이상 Over 10 Years | |
| 10,812.0 | 78.2 | 8,455.3 | 162.9 | 25.8 | 9.0 | - | 8,257.6 | Seocheon-gun |
| - | - | 5,517.6 | 98.1 | - | - | - | 5,419.5 | Reservoir |
| - | - | 2,794.0 | - | - | - | - | 2,794.0 | Pumping Station |
| - | - | - | - | - | - | - | - | - Pumping & Drainage Station |
| - | - | - | - | - | - | - | - | - Drainage Station |
| - | - | - | - | - | - | - | - | - Weir |
| - | - | - | - | - | - | - | - | - Infiltration Gallery |
| - | - | 135.9 | 57.0 | 25.8 | 9.0 | - | 44.1 | Tube Well |
| - | - | 7.8 | 7.8 | - | - | - | - | - Other Facilities |
| 6,607.0 | 91.6 | 6,054.2 | 399.7 | 1,942.8 | 105.2 | 50.0 | 3,556.5 | Cheongyang-gun |
| - | - | 3,136.8 | 119.0 | 588.7 | 64.2 | - | 2,364.9 | Reservoir |
| - | - | 1,226.4 | 103.5 | 138.5 | - | 50.0 | 934.4 | Pumping Station |
| - | - | - | - | - | - | - | - | - Pumping & Drainage Station |
| - | - | - | - | - | - | - | - | - Drainage Station |
| - | - | 1,030.5 | 110.7 | 666.0 | 20.0 | - | 233.8 | Weir |
| - | - | 193.4 | 20.0 | 162.0 | - | - | 11.4 | Infiltration Gallery |
| - | - | 467.1 | 46.5 | 387.6 | 21.0 | - | 12.0 | Tube Well |
| - | - | - | - | - | - | - | - | - Other Facilities |
| 10,409.0 | 60.9 | 6,341.6 | 1,882.3 | 238.5 | 72.0 | 666.8 | 3,482.0 | Hongseong-gun |
| - | - | 3,513.0 | 349.4 | 2.0 | - | - | 3,161.6 | Reservoir |
| - | - | 1,008.4 | 88.5 | 22.3 | 43.0 | 664.7 | 189.9 | Pumping Station |
| - | - | - | - | - | - | - | - | - Pumping & Drainage Station |
| - | - | - | - | - | - | - | - | - Drainage Station |
| - | - | 145.1 | 91.1 | 36.5 | - | - | 17.5 | Weir |
| - | - | 30.8 | 24.8 | 6.0 | - | - | - | - Infiltration Gallery |
| - | - | 442.6 | 126.8 | 171.7 | 29.0 | 2.1 | 113.0 | Tube Well |
| - | - | 1,201.7 | 1,201.7 | - | - | - | - | - Other Facilities |
| 12,368.0 | 83.6 | 10,345.1 | 1,900.6 | 502.1 | - | 25.3 | 7,917.1 | Yesan-gun |
| - | - | 7,748.8 | 180.8 | 149.1 | - | 25.3 | 7,393.6 | Reservoir |
| - | - | 669.1 | 246.4 | 20.1 | - | - | 402.6 | Pumping Station |
| - | - | - | - | - | - | - | - | - Pumping & Drainage Station |
| - | - | - | - | - | - | - | - | - Drainage Station |
| - | - | 688.8 | 527.1 | 45.8 | - | - | 115.9 | Weir |
| - | - | 21.5 | 21.5 | - | - | - | - | - Infiltration Gallery |
| - | - | 365.1 | 73.0 | 287.1 | - | - | 5.0 | Tube Well |
| - | - | 851.8 | 851.8 | - | - | - | - | - Other Facilities |

② 시군관할 Operated by Si and Gun

면적 : 헥타아르

| 시군 및 시설 | 수원공수 No. of Facilities | | | | 수리답면적 Irrigated Paddy Field Area | | | | 보조 수원공 수혜면적 Irrigated by Supple- mentary Facilities |
|--------------|---------------------------|------------|---------------------------|------------------|-------------------------------------|-----------------------------|---------------------------------|----------------|---|
| | 계 Total | 주 Main | 보 조 Supple- mentary | 부 속 Auxiliary | 계 Total | 구 역 내 On Project Area | 구 역 외 Out of Project Area | 기 타 Others | |
| 서 천 군 | 116 | 61 | 55 | - | 291.7 | 283.9 | - | 7.8 | 183.7 |
| 저 수 지 | 13 | 11 | 2 | - | 148.0 | 148.0 | - | - | 7.9 |
| 양 수 장 | 2 | - | 2 | - | - | - | - | - | 14.2 |
| 양 배 수 장 | - | - | - | - | - | - | - | - | - |
| 배 수 장 | - | - | - | - | - | - | - | - | - |
| 보 | 4 | - | 4 | - | - | - | - | - | 22.6 |
| 집 수 압 거 | 1 | - | 1 | - | - | - | - | - | 10.0 |
| 관 정 | 96 | 50 | 46 | - | 135.9 | 135.9 | - | - | 129.0 |
| 기 타 시 설 | - | - | - | - | 7.8 | - | - | 7.8 | - |
| 청 양 군 | 442 | 392 | 46 | 4 | 2,567.3 | 2,567.3 | - | - | 350.1 |
| 저 수 지 | 61 | 61 | - | - | 760.2 | 760.2 | - | - | - |
| 양 수 장 | 35 | 26 | 6 | 3 | 399.2 | 399.2 | - | - | 72.1 |
| 양 배 수 장 | - | - | - | - | - | - | - | - | - |
| 배 수 장 | 1 | - | - | 1 | - | - | - | - | - |
| 보 | 138 | 117 | 21 | - | 747.4 | 747.4 | - | - | 45.3 |
| 집 수 압 거 | 33 | 19 | 14 | - | 193.4 | 193.4 | - | - | 83.8 |
| 관 정 | 174 | 169 | 5 | - | 467.1 | 467.1 | - | - | 12.6 |
| 기 타 시 설 | - | - | - | - | - | - | - | - | 136.3 |
| 홍 성 군 | 356 | 240 | 112 | 4 | 2,404.6 | 1,146.8 | 56.1 | 1,201.7 | 421.8 |
| 저 수 지 | 36 | 36 | - | - | 403.6 | 394.3 | 9.3 | - | - |
| 양 수 장 | 12 | 12 | - | - | 180.8 | 158.7 | 22.1 | - | - |
| 양 배 수 장 | - | - | - | - | - | - | - | - | - |
| 배 수 장 | - | - | - | - | - | - | - | - | - |
| 보 | 44 | 39 | 5 | - | 145.1 | 122.4 | 22.7 | - | 33.5 |
| 집 수 압 거 | 12 | 8 | - | 4 | 30.8 | 28.8 | 2.0 | - | - |
| 관 정 | 252 | 145 | 107 | - | 442.6 | 442.6 | - | - | 388.3 |
| 기 타 시 설 | - | - | - | - | 1,201.7 | - | - | 1,201.7 | - |
| 예 산 군 | 222 | 203 | 4 | 15 | 2,492.9 | 1,533.3 | 107.8 | 851.8 | 31.0 |
| 저 수 지 | 19 | 19 | - | - | 365.2 | 360.2 | 5.0 | - | - |
| 양 수 장 | 36 | 34 | 2 | - | 383.7 | 383.7 | - | - | 31.0 |
| 양 배 수 장 | - | - | - | - | - | - | - | - | - |
| 배 수 장 | - | - | - | - | - | - | - | - | - |
| 보 | 37 | 35 | 2 | - | 505.6 | 406.8 | 98.8 | - | - |
| 집 수 압 거 | 20 | 5 | - | 15 | 21.5 | 21.5 | - | - | - |
| 관 정 | 110 | 110 | - | - | 365.1 | 361.1 | 4.0 | - | - |
| 기 타 시 설 | - | - | - | - | 851.8 | - | - | 851.8 | - |

③ 공사관할 Operated by KRC District Offices

Area : ha

| 수원공수 No. of Facilities | | | | 수리답면적 Irrigated Paddy Field Area | | | | 보조 수원공 수혜면적 Irrigated by Supple- mentary Facilities | Administrative Division Irrigation Facilities |
|---------------------------|-----------|---------------------------|------------------|-------------------------------------|-----------------------------|---------------------------------|---------------|---|--|
| 계 Total | 주 Main | 보 조 Supple- mentary | 부 속 Auxiliary | 계 Total | 구 역 내 On Project Area | 구 역 외 Out of Project Area | 기 타 Others | | |
| 51 | 8 | 39 | 4 | 8,163.6 | 8,163.6 | - | - | 3,687.2 | Seocheon-gun |
| 7 | 7 | - | - | 5,369.6 | 5,369.6 | - | - | - | Reservoir |
| 25 | 1 | 24 | - | 2,794.0 | 2,794.0 | - | - | 3,595.2 | Pumping Station |
| - | - | - | - | - | - | - | - | - | Pumping & Drainage Station |
| 4 | - | - | 4 | - | - | - | - | - | Drainage Station |
| 14 | - | 14 | - | - | - | - | - | 88.0 | Weir |
| - | - | - | - | - | - | - | - | - | Infiltration Gallery |
| 1 | - | 1 | - | - | - | - | - | 4.0 | Tube Well |
| - | - | - | - | - | - | - | - | - | Other Facilities |
| 131 | 34 | 65 | 32 | 3,486.9 | 3,486.9 | - | - | 1,571.0 | Cheongyang-gun |
| 25 | 25 | - | - | 2,376.6 | 2,376.6 | - | - | - | Reservoir |
| 37 | 7 | 30 | - | 827.2 | 827.2 | - | - | 795.1 | Pumping Station |
| - | - | - | - | - | - | - | - | - | Pumping & Drainage Station |
| 15 | - | 1 | 14 | - | - | - | - | 8.0 | Drainage Station |
| 41 | 2 | 28 | 11 | 283.1 | 283.1 | - | - | 747.9 | Weir |
| 7 | - | - | 7 | - | - | - | - | - | Infiltration Gallery |
| 6 | - | 6 | - | - | - | - | - | 20.0 | Tube Well |
| - | - | - | - | - | - | - | - | - | Other Facilities |
| 51 | 17 | 32 | 2 | 3,937.0 | 3,928.7 | 8.3 | - | 1,207.0 | Hongseong-gun |
| 9 | 9 | - | - | 3,109.4 | 3,101.1 | 8.3 | - | - | Reservoir |
| 21 | 8 | 13 | - | 827.6 | 827.6 | - | - | 663.4 | Pumping Station |
| - | - | - | - | - | - | - | - | - | Pumping & Drainage Station |
| 8 | - | 6 | 2 | - | - | - | - | 399.6 | Drainage Station |
| 8 | - | 8 | - | - | - | - | - | 119.0 | Weir |
| - | - | - | - | - | - | - | - | - | Infiltration Gallery |
| 5 | - | 5 | - | - | - | - | - | 25.0 | Tube Well |
| - | - | - | - | - | - | - | - | - | Other Facilities |
| 117 | 24 | 77 | 16 | 7,852.2 | 7,852.2 | - | - | 4,371.8 | Yesan-gun |
| 12 | 12 | - | - | 7,383.6 | 7,383.6 | - | - | - | Reservoir |
| 48 | 7 | 26 | 15 | 285.4 | 285.4 | - | - | 1,634.4 | Pumping Station |
| - | - | - | - | - | - | - | - | - | Pumping & Drainage Station |
| 24 | - | 24 | - | - | - | - | - | 1,950.0 | Drainage Station |
| 33 | 5 | 27 | 1 | 183.2 | 183.2 | - | - | 787.4 | Weir |
| - | - | - | - | - | - | - | - | - | Infiltration Gallery |
| - | - | - | - | - | - | - | - | - | Tube Well |
| - | - | - | - | - | - | - | - | - | Other Facilities |

Area : ha

| 답면적 Paddy Field Area | 수리답율 (%) Percentage of Irrigated Paddy Field | 한 발 빈 도 별 관 개 면 적 Irrigated Area by Frequency of Drought | | | | | | Administrative Division Irrigation Facilities |
|----------------------------|---|---|------------------------|----------------|----------------|----------------|---------------------------|--|
| | | 계 Total | 평 년 Normal Years | 3 년 3 Years | 5 년 5 Years | 7 년 7 Years | 10년이상 Over 10 Years | |
| 10,328.0 | 55.2 | 5,700.4 | 2,339.7 | 90.5 | 678.3 | 136.3 | 2,455.6 | Taeon-gun |
| - | - | 2,280.5 | 324.0 | - | 504.3 | 136.3 | 1,315.9 | Reservoir |
| - | - | 2,503.1 | 1,165.1 | 56.1 | 162.0 | - | 1,119.9 | Pumping Station |
| - | - | - | - | - | - | - | - | - Pumping & Drainage Station |
| - | - | - | - | - | - | - | - | - Drainage Station |
| - | - | 120.5 | 74.3 | 28.4 | - | - | 17.8 | Weir |
| - | - | 31.2 | 29.2 | - | - | - | 2.0 | Infiltration Gallery |
| - | - | 108.0 | 90.0 | 6.0 | 12.0 | - | - | - Tube Well |
| - | - | 657.1 | 657.1 | - | - | - | - | - Other Facilities |
| 21,760.0 | 87.1 | 18,951.2 | 1,417.8 | 1,219.3 | 203.5 | - | 16,110.6 | Dangjin-gun |
| - | - | 1,537.0 | 312.6 | 1,156.8 | 50.0 | - | 17.6 | Reservoir |
| - | - | 16,236.3 | 168.3 | - | - | - | 16,068.0 | Pumping Station |
| - | - | - | - | - | - | - | - | - Pumping & Drainage Station |
| - | - | - | - | - | - | - | - | - Drainage Station |
| - | - | 36.9 | 20.0 | 16.9 | - | - | - | - Weir |
| - | - | 18.1 | 5.0 | 13.1 | - | - | - | - Infiltration Gallery |
| - | - | 332.1 | 121.1 | 32.5 | 153.5 | - | 25.0 | - Tube Well |
| - | - | 790.8 | 790.8 | - | - | - | - | - Other Facilities |
| 141,036.0 | 82.2 | 115,966.2 | 13,040.8 | 6,265.3 | 2,629.5 | 1,291.3 | 92,739.3 | Jeollabuk-do |
| - | - | 94,335.7 | 8,621.6 | 3,355.1 | 1,139.7 | 348.7 | 80,870.6 | Reservoir |
| - | - | 4,332.4 | 1,112.2 | 713.2 | 218.3 | 810.0 | 1,478.7 | Pumping Station |
| - | - | 7,489.9 | - | - | - | - | 7,489.9 | - Pumping & Drainage Station |
| - | - | - | - | - | - | - | - | - Drainage Station |
| - | - | 4,982.8 | 1,973.2 | 889.8 | 57.5 | 85.2 | 1,977.1 | Weir |
| - | - | 587.4 | 364.5 | 134.4 | 5.2 | 2.0 | 81.3 | Infiltration Gallery |
| - | - | 4,238.0 | 969.3 | 1,172.8 | 1,208.8 | 45.4 | 841.7 | - Tube Well |
| - | - | - | - | - | - | - | - | - Other Facilities |
| 3,411.0 | 64.5 | 2,200.6 | 133.9 | 67.8 | 116.6 | - | 1,882.3 | Jeonju-si |
| - | - | 2,005.6 | 99.9 | 14.8 | 113.6 | - | 1,777.3 | Reservoir |
| - | - | - | - | - | - | - | - | - Pumping Station |
| - | - | - | - | - | - | - | - | - Pumping & Drainage Station |
| - | - | - | - | - | - | - | - | - Drainage Station |
| - | - | - | - | - | - | - | - | - Weir |
| - | - | - | - | - | - | - | - | - Infiltration Gallery |
| - | - | 195.0 | 34.0 | 53.0 | 3.0 | - | 105.0 | - Tube Well |
| - | - | - | - | - | - | - | - | - Other Facilities |

③ 공사관할 Operated by KRC District Offices

Area : ha

| 수원공수 No. of Facilities | | | | 수리답면적 Irrigated Paddy Field Area | | | | 보조 수원공 수혜면적 Irrigated by Supple- mentary Facilities | Administrative Division Irrigation Facilities |
|---------------------------|------------|---------------------------|------------------|-------------------------------------|-----------------------------|---------------------------------|---------------|---|--|
| 계 Total | 주 Main | 보 조 Supple- mentary | 부 속 Auxiliary | 계 Total | 구 역 내 On Project Area | 구 역 외 Out of Project Area | 기 타 Others | | |
| 35 | 18 | 17 | - | 1,695.6 | 1,695.6 | - | - | 1,480.5 | Taean-gun |
| 18 | 18 | - | - | 1,695.6 | 1,695.6 | - | - | - | Reservoir |
| 13 | - | 13 | - | - | - | - | - | 1,160.5 | Pumping Station |
| - | - | - | - | - | - | - | - | - | Pumping & Drainage Station |
| 1 | - | 1 | - | - | - | - | - | 200.0 | Drainage Station |
| 3 | - | 3 | - | - | - | - | - | 120.0 | Weir |
| - | - | - | - | - | - | - | - | - | Infiltration Gallery |
| - | - | - | - | - | - | - | - | - | Tube Well |
| - | - | - | - | - | - | - | - | - | Other Facilities |
| 90 | 13 | 44 | 33 | 17,156.0 | 17,156.0 | - | - | 2,618.9 | Dangjin-gun |
| 10 | 7 | 3 | - | 1,088.0 | 1,088.0 | - | - | 195.0 | Reservoir |
| 66 | 6 | 34 | 26 | 16,068.0 | 16,068.0 | - | - | 1,623.5 | Pumping Station |
| - | - | - | - | - | - | - | - | - | Pumping & Drainage Station |
| 7 | - | 1 | 6 | - | - | - | - | 533.0 | Drainage Station |
| 7 | - | 6 | 1 | - | - | - | - | 267.4 | Weir |
| - | - | - | - | - | - | - | - | - | Infiltration Gallery |
| - | - | - | - | - | - | - | - | - | Tube Well |
| - | - | - | - | - | - | - | - | - | Other Facilities |
| 1,851 | 258 | 1,577 | 16 | 92,693.8 | 92,545.5 | 148.3 | - | 198,904.5 | Jeollabuk-do |
| 413 | 223 | 190 | - | 81,885.1 | 81,738.1 | 147.0 | - | 11,400.4 | Reservoir |
| 504 | 14 | 487 | 3 | 2,490.3 | 2,490.3 | - | - | 119,421.5 | Pumping Station |
| 12 | - | 12 | - | 7,489.9 | 7,489.9 | - | - | 4,304.6 | Pumping & Drainage Station |
| 49 | - | 49 | - | - | - | - | - | 14,690.3 | Drainage Station |
| 624 | 17 | 600 | 7 | 690.5 | 690.5 | - | - | 47,287.9 | Weir |
| 23 | 1 | 19 | 3 | 129.0 | 129.0 | - | - | 571.9 | Infiltration Gallery |
| 226 | 3 | 220 | 3 | 9.0 | 7.7 | 1.3 | - | 748.9 | Tube Well |
| - | - | - | - | - | - | - | - | 479.0 | Other Facilities |
| 51 | 6 | 45 | - | 1,777.3 | 1,777.3 | - | - | 3,872.4 | Jeonju-si |
| 6 | 6 | - | - | 1,777.3 | 1,777.3 | - | - | - | Reservoir |
| 6 | - | 6 | - | - | - | - | - | 167.0 | Pumping Station |
| - | - | - | - | - | - | - | - | - | Pumping & Drainage Station |
| 3 | - | 3 | - | - | - | - | - | 1,486.7 | Drainage Station |
| 26 | - | 26 | - | - | - | - | - | 2,186.7 | Weir |
| - | - | - | - | - | - | - | - | - | Infiltration Gallery |
| 10 | - | 10 | - | - | - | - | - | 32.0 | Tube Well |
| - | - | - | - | - | - | - | - | - | Other Facilities |

Area : ha

| 답면적 Paddy Field Area | 수리답율 (%) Percentage of Irrigated Paddy Field | 한 발 빈 도 별 관 개 면 적 Irrigated Area by Frequency of Drought | | | | | | Administrative Division Irrigation Facilities |
|----------------------------|---|---|------------------------|----------------|----------------|----------------|---------------------------|--|
| | | 계 Total | 평 년 Normal Years | 3 년 3 Years | 5 년 5 Years | 7 년 7 Years | 10년이상 Over 10 Years | |
| 13,265.0 | 95.6 | 12,684.3 | 420.2 | 312.9 | - | 3.9 | 11,947.3 | Gunsan-si |
| - | - | 12,179.6 | 338.2 | 155.9 | - | 3.9 | 11,681.6 | Reservoir |
| - | - | 84.0 | 79.0 | - | - | - | 5.0 | Pumping Station |
| - | - | 260.7 | - | - | - | - | 260.7 | Pumping & Drainage Station |
| - | - | - | - | - | - | - | - | Drainage Station |
| - | - | - | - | - | - | - | - | Weir |
| - | - | - | - | - | - | - | - | Infiltration Gallery |
| - | - | 160.0 | 3.0 | 157.0 | - | - | - | Tube Well |
| - | - | - | - | - | - | - | - | Other Facilities |
| 19,416.0 | 82.7 | 16,064.6 | 309.3 | 69.8 | - | 807.4 | 14,878.1 | Iksan-si |
| - | - | 7,944.8 | 242.6 | 53.3 | - | - | 7,648.9 | Reservoir |
| - | - | 767.0 | - | - | - | 767.0 | - | Pumping Station |
| - | - | 7,229.2 | - | - | - | - | 7,229.2 | Pumping & Drainage Station |
| - | - | - | - | - | - | - | - | Drainage Station |
| - | - | 8.5 | 3.0 | 5.5 | - | - | - | Weir |
| - | - | - | - | - | - | - | - | Infiltration Gallery |
| - | - | 115.1 | 63.7 | 11.0 | - | 40.4 | - | Tube Well |
| - | - | - | - | - | - | - | - | Other Facilities |
| 15,886.0 | 65.5 | 10,405.9 | 1,436.0 | 225.3 | 356.3 | 24.4 | 8,363.9 | Jeongeup-si |
| - | - | 9,033.0 | 623.2 | 187.8 | 17.4 | 21.4 | 8,183.2 | Reservoir |
| - | - | 660.1 | 572.4 | 15.0 | - | - | 72.7 | Pumping Station |
| - | - | - | - | - | - | - | - | Pumping & Drainage Station |
| - | - | - | - | - | - | - | - | Drainage Station |
| - | - | 86.8 | 11.0 | 9.5 | 11.7 | 3.0 | 51.6 | Weir |
| - | - | 181.9 | 153.9 | 10.0 | - | - | 18.0 | Infiltration Gallery |
| - | - | 444.1 | 75.5 | 3.0 | 327.2 | - | 38.4 | Tube Well |
| - | - | - | - | - | - | - | - | Other Facilities |
| 11,483.0 | 84.4 | 9,695.5 | 2,768.7 | 1,311.4 | 179.3 | 8.0 | 5,428.1 | Namwon-si |
| - | - | 6,441.2 | 1,356.3 | 273.0 | 8.0 | - | 4,803.9 | Reservoir |
| - | - | 1,050.8 | 276.0 | 498.5 | 125.3 | 3.0 | 148.0 | Pumping Station |
| - | - | - | - | - | - | - | - | Pumping & Drainage Station |
| - | - | - | - | - | - | - | - | Drainage Station |
| - | - | 1,504.1 | 933.9 | 211.5 | - | 5.0 | 353.7 | Weir |
| - | - | 52.3 | 16.0 | 26.3 | - | - | 10.0 | Infiltration Gallery |
| - | - | 647.1 | 186.5 | 302.1 | 46.0 | - | 112.5 | Tube Well |
| - | - | - | - | - | - | - | - | Other Facilities |

③ 공사관할 Operated by KRC District Offices

Area : ha

| 수원공수 No. of Facilities | | | | 수리답면적 Irrigated Paddy Field Area | | | | 보조 수원공 수혜면적 Irrigated by Supple- mentary Facilities | Administrative Division Irrigation Facilities |
|---------------------------|-----------|---------------------------|------------------|-------------------------------------|-----------------------------|---------------------------------|---------------|---|--|
| 계 Total | 주 Main | 보 조 Supple- mentary | 부 속 Auxiliary | 계 Total | 구 역 내 On Project Area | 구 역 외 Out of Project Area | 기 타 Others | | |
| 157 | 12 | 145 | - | 11,914.2 | 11,914.2 | - | - | 40,354.7 | Gunsan-si |
| 25 | 12 | 13 | - | 11,653.5 | 11,653.5 | - | - | 2,536.7 | Reservoir |
| 122 | - | 122 | - | - | - | - | - | 37,223.0 | Pumping Station |
| - | - | - | - | 260.7 | 260.7 | - | - | - | Pumping & Drainage Station |
| 2 | - | 2 | - | - | - | - | - | 571.0 | Drainage Station |
| - | - | - | - | - | - | - | - | - | Weir |
| - | - | - | - | - | - | - | - | - | Infiltration Gallery |
| 8 | - | 8 | - | - | - | - | - | 24.0 | Tube Well |
| - | - | - | - | - | - | - | - | - | Other Facilities |
| 219 | 18 | 201 | - | 15,571.1 | 15,571.1 | - | - | 29,890.1 | Iksan-si |
| 28 | 17 | 11 | - | 7,574.9 | 7,574.9 | - | - | 193.0 | Reservoir |
| 96 | 1 | 95 | - | 767.0 | 767.0 | - | - | 24,235.2 | Pumping Station |
| 1 | - | 1 | - | 7,229.2 | 7,229.2 | - | - | 516.0 | Pumping & Drainage Station |
| 13 | - | 13 | - | - | - | - | - | 3,693.0 | Drainage Station |
| 38 | - | 38 | - | - | - | - | - | 595.0 | Weir |
| - | - | - | - | - | - | - | - | - | Infiltration Gallery |
| 43 | - | 43 | - | - | - | - | - | 178.9 | Tube Well |
| - | - | - | - | - | - | - | - | 479.0 | Other Facilities |
| 159 | 11 | 142 | 6 | 8,423.0 | 8,410.0 | 13.0 | - | 34,147.4 | Jeongeup-si |
| 26 | 9 | 17 | - | 7,802.6 | 7,789.6 | 13.0 | - | 712.8 | Reservoir |
| 37 | 1 | 35 | 1 | 491.4 | 491.4 | - | - | 8,444.7 | Pumping Station |
| 5 | - | 5 | - | - | - | - | - | 1,904.1 | Pumping & Drainage Station |
| 9 | - | 9 | - | - | - | - | - | 3,637.1 | Drainage Station |
| 55 | - | 53 | 2 | - | - | - | - | 19,205.1 | Weir |
| 9 | 1 | 5 | 3 | 129.0 | 129.0 | - | - | 179.9 | Infiltration Gallery |
| 18 | - | 18 | - | - | - | - | - | 63.7 | Tube Well |
| - | - | - | - | - | - | - | - | - | Other Facilities |
| 205 | 21 | 184 | - | 5,507.4 | 5,507.4 | - | - | 2,520.7 | Namwon-si |
| 75 | 15 | 60 | - | 4,857.9 | 4,857.9 | - | - | 518.6 | Reservoir |
| 17 | 2 | 15 | - | 391.0 | 391.0 | - | - | 401.0 | Pumping Station |
| - | - | - | - | - | - | - | - | - | Pumping & Drainage Station |
| 1 | - | 1 | - | - | - | - | - | 167.0 | Drainage Station |
| 74 | 4 | 70 | - | 258.5 | 258.5 | - | - | 1,284.8 | Weir |
| 2 | - | 2 | - | - | - | - | - | 38.0 | Infiltration Gallery |
| 36 | - | 36 | - | - | - | - | - | 111.3 | Tube Well |
| - | - | - | - | - | - | - | - | - | Other Facilities |

Area : ha

| 답면적 Paddy Field Area | 수리답율 (%) Percentage of Irrigated Paddy Field | 한 발 빈 도 별 관 개 면 적 Irrigated Area by Frequency of Drought | | | | | | Administrative Division Irrigation Facilities |
|----------------------------|---|---|------------------------|----------------|----------------|----------------|---------------------------|--|
| | | 계 Total | 평 년 Normal Years | 3 년 3 Years | 5 년 5 Years | 7 년 7 Years | 10년이상 Over 10 Years | |
| 23,106.0 | 95.2 | 22,003.9 | 1,349.5 | 1,932.5 | 257.7 | 38.0 | 18,426.2 | Gimje-si |
| - | - | 21,136.4 | 916.4 | 1,837.3 | 0.8 | 38.0 | 18,343.9 | Reservoir |
| - | - | 116.0 | 78.0 | - | - | - | 38.0 | Pumping Station |
| - | - | - | - | - | - | - | - | - Pumping & Drainage Station |
| - | - | - | - | - | - | - | - | - Drainage Station |
| - | - | 211.9 | 125.0 | 44.4 | - | - | 42.5 | Weir |
| - | - | 103.2 | 50.6 | 50.8 | - | - | 1.8 | Infiltration Gallery |
| - | - | 436.4 | 179.5 | - | 256.9 | - | - | - Tube Well |
| - | - | - | - | - | - | - | - | - Other Facilities |
| 5,573.0 | 81.8 | 4,556.4 | 660.1 | 355.7 | 40.9 | 38.6 | 3,461.1 | Wanju-gun |
| - | - | 4,007.2 | 511.1 | 115.1 | 23.9 | 23.0 | 3,334.1 | Reservoir |
| - | - | - | - | - | - | - | - | - Pumping Station |
| - | - | - | - | - | - | - | - | - Pumping & Drainage Station |
| - | - | - | - | - | - | - | - | - Drainage Station |
| - | - | 304.0 | 48.8 | 110.6 | 2.0 | 15.6 | 127.0 | Weir |
| - | - | 80.7 | 70.2 | 10.5 | - | - | - | - Infiltration Gallery |
| - | - | 164.5 | 30.0 | 119.5 | 15.0 | - | - | - Tube Well |
| - | - | - | - | - | - | - | - | - Other Facilities |
| 3,163.0 | 97.4 | 3,081.7 | 1,123.5 | 308.9 | 105.8 | 45.0 | 1,498.5 | Jinan-gun |
| - | - | 1,779.7 | 531.5 | 46.6 | 48.8 | 45.0 | 1,107.8 | Reservoir |
| - | - | - | - | - | - | - | - | - Pumping Station |
| - | - | - | - | - | - | - | - | - Pumping & Drainage Station |
| - | - | - | - | - | - | - | - | - Drainage Station |
| - | - | 873.6 | 438.0 | 241.3 | - | - | 194.3 | Weir |
| - | - | 49.0 | 22.0 | 15.0 | - | - | 12.0 | Infiltration Gallery |
| - | - | 379.4 | 132.0 | 6.0 | 57.0 | - | 184.4 | Tube Well |
| - | - | - | - | - | - | - | - | - Other Facilities |
| 1,745.0 | 92.8 | 1,620.0 | 308.7 | 123.3 | 48.1 | 26.7 | 1,113.2 | Muju-gun |
| - | - | 1,051.5 | 169.5 | 30.2 | 17.8 | - | 834.0 | Reservoir |
| - | - | 69.0 | 48.0 | - | - | - | 21.0 | Pumping Station |
| - | - | - | - | - | - | - | - | - Pumping & Drainage Station |
| - | - | - | - | - | - | - | - | - Drainage Station |
| - | - | 406.5 | 47.7 | 72.6 | 7.3 | 26.7 | 252.2 | Weir |
| - | - | 5.5 | - | 5.5 | - | - | - | - Infiltration Gallery |
| - | - | 87.5 | 43.5 | 15.0 | 23.0 | - | 6.0 | Tube Well |
| - | - | - | - | - | - | - | - | - Other Facilities |

③ 공사관할 Operated by KRC District Offices

Area : ha

| 수원공수 No. of Facilities | | | | 수리답면적 Irrigated Paddy Field Area | | | | 보조 수원공 수혜면적 Irrigated by Supple- mentary Facilities | Administrative Division Irrigation Facilities |
|---------------------------|-----------|---------------------------|------------------|-------------------------------------|-----------------------------|---------------------------------|---------------|---|--|
| 계 Total | 주 Main | 보 조 Supple- mentary | 부 속 Auxiliary | 계 Total | 구 역 내 On Project Area | 구 역 외 Out of Project Area | 기 타 Others | | |
| 155 | 6 | 146 | 3 | 20,138.1 | 20,138.1 | - | - | 40,011.6 | Gimje-si |
| 23 | 6 | 17 | - | 20,138.1 | 20,138.1 | - | - | 2,579.0 | Reservoir |
| 79 | - | 77 | 2 | - | - | - | - | 31,352.1 | Pumping Station |
| 5 | - | 5 | - | - | - | - | - | 1,879.5 | Pumping & Drainage Station |
| 12 | - | 12 | - | - | - | - | - | 3,260.0 | Drainage Station |
| 12 | - | 12 | - | - | - | - | - | 729.0 | Weir |
| 4 | - | 4 | - | - | - | - | - | 155.0 | Infiltration Gallery |
| 20 | - | 19 | 1 | - | - | - | - | 57.0 | Tube Well |
| - | - | - | - | - | - | - | - | - | Other Facilities |
| 110 | 19 | 91 | - | 3,293.4 | 3,293.4 | - | - | 19,528.9 | Wanju-gun |
| 39 | 18 | 21 | - | 3,273.4 | 3,273.4 | - | - | 272.5 | Reservoir |
| 8 | - | 8 | - | - | - | - | - | 651.5 | Pumping Station |
| - | - | - | - | - | - | - | - | - | Pumping & Drainage Station |
| 2 | - | 2 | - | - | - | - | - | 491.0 | Drainage Station |
| 44 | 1 | 43 | - | 20.0 | 20.0 | - | - | 17,909.9 | Weir |
| 7 | - | 7 | - | - | - | - | - | 174.0 | Infiltration Gallery |
| 10 | - | 10 | - | - | - | - | - | 30.0 | Tube Well |
| - | - | - | - | - | - | - | - | - | Other Facilities |
| 104 | 25 | 79 | - | 916.5 | 916.5 | - | - | 611.1 | Jinan-gun |
| 24 | 22 | 2 | - | 827.3 | 827.3 | - | - | 87.4 | Reservoir |
| - | - | - | - | - | - | - | - | - | Pumping Station |
| - | - | - | - | - | - | - | - | - | Pumping & Drainage Station |
| - | - | - | - | - | - | - | - | - | Drainage Station |
| 79 | 3 | 76 | - | 89.2 | 89.2 | - | - | 523.7 | Weir |
| - | - | - | - | - | - | - | - | - | Infiltration Gallery |
| 1 | - | 1 | - | - | - | - | - | - | Tube Well |
| - | - | - | - | - | - | - | - | - | Other Facilities |
| 33 | 9 | 24 | - | 760.9 | 760.9 | - | - | 311.9 | Muju-gun |
| 8 | 7 | 1 | - | 736.6 | 736.6 | - | - | 18.5 | Reservoir |
| - | - | - | - | - | - | - | - | - | Pumping Station |
| - | - | - | - | - | - | - | - | - | Pumping & Drainage Station |
| - | - | - | - | - | - | - | - | - | Drainage Station |
| 24 | 2 | 22 | - | 24.3 | 24.3 | - | - | 290.4 | Weir |
| - | - | - | - | - | - | - | - | - | Infiltration Gallery |
| 1 | - | 1 | - | - | - | - | - | 3.0 | Tube Well |
| - | - | - | - | - | - | - | - | - | Other Facilities |

Area : ha

| 답면적 Paddy Field Area | 수리답율 (%) Percentage of Irrigated Paddy Field | 한 발 빈 도 별 관 개 면 적 Irrigated Area by Frequency of Drought | | | | | | Administrative Division Irrigation Facilities |
|----------------------------|---|---|------------------------|----------------|----------------|----------------|---------------------------|--|
| | | 계 Total | 평 년 Normal Years | 3 년 3 Years | 5 년 5 Years | 7 년 7 Years | 10년이상 Over 10 Years | |
| 3,527.0 | 97.6 | 3,441.8 | 185.0 | 182.4 | 55.3 | 12.0 | 3,007.1 | Jangsu-gun |
| - | - | 2,691.8 | 109.0 | 0.9 | 21.2 | 12.0 | 2,548.7 | Reservoir |
| - | - | 68.3 | - | - | - | - | 68.3 | Pumping Station |
| - | - | - | - | - | - | - | - | - Pumping & Drainage Station |
| - | - | - | - | - | - | - | - | - Drainage Station |
| - | - | 461.2 | 63.4 | 69.8 | 16.3 | - | 311.7 | Weir |
| - | - | 10.8 | - | - | 5.2 | - | 5.6 | Infiltration Gallery |
| - | - | 209.7 | 12.6 | 111.7 | 12.6 | - | 72.8 | Tube Well |
| - | - | - | - | - | - | - | - | - Other Facilities |
| 5,120.0 | 67.7 | 3,464.5 | 733.8 | 281.7 | 62.9 | 26.6 | 2,359.5 | Imsil-gun |
| - | - | 2,784.9 | 578.9 | 151.6 | 56.9 | 15.2 | 1,982.3 | Reservoir |
| - | - | 114.8 | - | - | - | - | 114.8 | Pumping Station |
| - | - | - | - | - | - | - | - | - Pumping & Drainage Station |
| - | - | - | - | - | - | - | - | - Drainage Station |
| - | - | 419.7 | 145.9 | - | - | 11.4 | 262.4 | Weir |
| - | - | - | - | - | - | - | - | - Infiltration Gallery |
| - | - | 145.1 | 9.0 | 130.1 | 6.0 | - | - | - Tube Well |
| - | - | - | - | - | - | - | - | - Other Facilities |
| 6,609.0 | 77.9 | 5,148.2 | 661.2 | 654.1 | 218.6 | 12.5 | 3,601.8 | Sunchang-gun |
| - | - | 3,243.5 | 572.3 | 206.5 | 23.5 | 7.5 | 2,433.7 | Reservoir |
| - | - | 1,099.3 | 32.3 | 149.7 | 16.0 | - | 901.3 | Pumping Station |
| - | - | - | - | - | - | - | - | - Pumping & Drainage Station |
| - | - | - | - | - | - | - | - | - Drainage Station |
| - | - | 330.5 | 29.6 | 44.7 | 5.0 | - | 251.2 | Weir |
| - | - | 29.4 | 4.0 | 9.8 | - | - | 15.6 | Infiltration Gallery |
| - | - | 445.5 | 23.0 | 243.4 | 174.1 | 5.0 | - | - Tube Well |
| - | - | - | - | - | - | - | - | - Other Facilities |
| 14,023.0 | 62.0 | 8,691.3 | 2,517.8 | 353.6 | 895.5 | 229.8 | 4,694.6 | Gochang-gun |
| - | - | 7,482.0 | 2,186.6 | 199.2 | 776.3 | 164.3 | 4,155.6 | Reservoir |
| - | - | 303.1 | 26.5 | 50.0 | 77.0 | 40.0 | 109.6 | Pumping Station |
| - | - | - | - | - | - | - | - | - Pumping & Drainage Station |
| - | - | - | - | - | - | - | - | - Drainage Station |
| - | - | 376.0 | 126.9 | 79.9 | 15.2 | 23.5 | 130.5 | Weir |
| - | - | 74.6 | 47.8 | 6.5 | - | 2.0 | 18.3 | Infiltration Gallery |
| - | - | 455.6 | 130.0 | 18.0 | 27.0 | - | 280.6 | Tube Well |
| - | - | - | - | - | - | - | - | - Other Facilities |

③ 공사관할 Operated by KRC District Offices

Area : ha

| 수원공수 No. of Facilities | | | | 수리답면적 Irrigated Paddy Field Area | | | | 보조 수원공 수혜면적 Irrigated by Supple- mentary Facilities | Administrative Division Irrigation Facilities |
|---------------------------|-----------|---------------------------|------------------|-------------------------------------|-----------------------------|---------------------------------|---------------|---|--|
| 계 Total | 주 Main | 보 조 Supple- mentary | 부 속 Auxiliary | 계 Total | 구 역 내 On Project Area | 구 역 외 Out of Project Area | 기 타 Others | | |
| 89 | 26 | 62 | 1 | 2,650.5 | 2,650.5 | - | - | 839.3 | Jangsu-gun |
| 35 | 22 | 13 | - | 2,527.5 | 2,527.5 | - | - | 184.3 | Reservoir |
| 4 | - | 4 | - | - | - | - | - | 219.8 | Pumping Station |
| - | - | - | - | - | - | - | - | - | - Pumping & Drainage Station |
| - | - | - | - | - | - | - | - | - | - Drainage Station |
| 33 | 4 | 28 | 1 | 123.0 | 123.0 | - | - | 384.2 | Weir |
| - | - | - | - | - | - | - | - | - | - Infiltration Gallery |
| 17 | - | 17 | - | - | - | - | - | 51.0 | Tube Well |
| - | - | - | - | - | - | - | - | - | - Other Facilities |
| 170 | 24 | 146 | - | 1,821.1 | 1,821.1 | - | - | 1,815.6 | Imsil-gun |
| 33 | 24 | 9 | - | 1,821.1 | 1,821.1 | - | - | 109.5 | Reservoir |
| 7 | - | 7 | - | - | - | - | - | 388.8 | Pumping Station |
| - | - | - | - | - | - | - | - | - | - Pumping & Drainage Station |
| - | - | - | - | - | - | - | - | - | - Drainage Station |
| 120 | - | 120 | - | - | - | - | - | 1,278.3 | Weir |
| - | - | - | - | - | - | - | - | - | - Infiltration Gallery |
| 10 | - | 10 | - | - | - | - | - | 39.0 | Tube Well |
| - | - | - | - | - | - | - | - | - | - Other Facilities |
| 153 | 37 | 116 | - | 3,342.7 | 3,342.7 | - | - | 2,805.0 | Sunchang-gun |
| 35 | 25 | 10 | - | 2,391.3 | 2,391.3 | - | - | 254.9 | Reservoir |
| 44 | 10 | 34 | - | 840.9 | 840.9 | - | - | 847.6 | Pumping Station |
| - | - | - | - | - | - | - | - | - | - Pumping & Drainage Station |
| - | - | - | - | - | - | - | - | - | - Drainage Station |
| 61 | 2 | 59 | - | 110.5 | 110.5 | - | - | 1,645.5 | Weir |
| - | - | - | - | - | - | - | - | - | - Infiltration Gallery |
| 13 | - | 13 | - | - | - | - | - | 57.0 | Tube Well |
| - | - | - | - | - | - | - | - | - | - Other Facilities |
| 146 | 34 | 111 | 1 | 4,680.7 | 4,680.7 | - | - | 4,000.7 | Gochang-gun |
| 35 | 33 | 2 | - | 4,615.7 | 4,615.7 | - | - | 43.0 | Reservoir |
| 27 | - | 27 | - | - | - | - | - | 2,231.9 | Pumping Station |
| 1 | - | 1 | - | - | - | - | - | 5.0 | Pumping & Drainage Station |
| 4 | - | 4 | - | - | - | - | - | 371.5 | Drainage Station |
| 55 | 1 | 53 | 1 | 65.0 | 65.0 | - | - | 1,255.3 | Weir |
| 1 | - | 1 | - | - | - | - | - | 25.0 | Infiltration Gallery |
| 23 | - | 23 | - | - | - | - | - | 69.0 | Tube Well |
| - | - | - | - | - | - | - | - | - | - Other Facilities |

① 합 계 Sum

면적 : 헥타아르

| 시군 및 시설 | 수원공수 No. of Facilities | | | | 수리답면적 Irrigated Paddy Field Area | | | | 보조 수원공 수혜면적 Irrigated by Supple- mentary Facilities |
|--------------|---------------------------|--------------|--------------------------|-----------------|-------------------------------------|---------------------------|-------------------------------|--------------|---|
| | 계 Total | 주 Main | 보조 Supple- mentary | 부속 Auxiliary | 계 Total | 구역내 On Project Area | 구역외 Out of Project Area | 기타 Others | |
| 부 안 군 | 346 | 193 | 148 | 5 | 12,907.5 | 12,739.6 | 167.9 | - | 18,405.1 |
| 저수지 | 96 | 82 | 14 | - | 12,554.5 | 12,402.9 | 151.6 | - | 3,890.2 |
| 양수장 | 58 | - | 58 | - | - | - | - | - | 13,268.9 |
| 양배수장 | - | - | - | - | - | - | - | - | - |
| 배수장 | 3 | - | 3 | - | - | - | - | - | 1,013.0 |
| 보 | 3 | - | - | 3 | - | - | - | - | - |
| 집수암거 | - | - | - | - | - | - | - | - | - |
| 관정 | 186 | 111 | 73 | 2 | 353.0 | 336.7 | 16.3 | - | 233.0 |
| 기타시설 | - | - | - | - | - | - | - | - | - |
| 전라남도 | 9,761 | 6,342 | 3,171 | 248 | 141,116.1 | 140,132.8 | 797.0 | 186.3 | 90,947.6 |
| 저수지 | 3,230 | 2,719 | 511 | - | 99,054.0 | 98,351.6 | 702.4 | - | 15,130.7 |
| 양수장 | 798 | 226 | 532 | 40 | 25,825.6 | 25,774.6 | 51.0 | - | 36,223.2 |
| 양배수장 | 3 | 1 | 2 | - | 158.6 | 158.6 | - | - | 123.0 |
| 배수장 | 117 | - | 82 | 35 | - | - | - | - | 13,687.6 |
| 보 | 1,666 | 613 | 917 | 136 | 7,309.5 | 7,284.4 | 25.1 | - | 21,481.1 |
| 집수암거 | 239 | 125 | 106 | 8 | 834.4 | 834.4 | - | - | 820.0 |
| 관정 | 3,708 | 2,658 | 1,021 | 29 | 7,747.7 | 7,729.2 | 18.5 | - | 3,173.0 |
| 기타시설 | - | - | - | - | 186.3 | - | - | 186.3 | 309.0 |
| 목포시 | 30 | 29 | 1 | - | 138.5 | 138.5 | - | - | 25.0 |
| 저수지 | 16 | 16 | - | - | 100.0 | 100.0 | - | - | - |
| 양수장 | 1 | - | 1 | - | - | - | - | - | 25.0 |
| 양배수장 | - | - | - | - | - | - | - | - | - |
| 배수장 | - | - | - | - | - | - | - | - | - |
| 보 | - | - | - | - | - | - | - | - | - |
| 집수암거 | - | - | - | - | - | - | - | - | - |
| 관정 | 13 | 13 | - | - | 38.5 | 38.5 | - | - | - |
| 기타시설 | - | - | - | - | - | - | - | - | - |
| 여수시 | 255 | 195 | 59 | 1 | 1,960.0 | 1,955.0 | - | 5.0 | 966.2 |
| 저수지 | 68 | 66 | 2 | - | 1,759.0 | 1,759.0 | - | - | 14.7 |
| 양수장 | 4 | - | 4 | - | - | - | - | - | 98.9 |
| 양배수장 | - | - | - | - | - | - | - | - | - |
| 배수장 | 3 | - | 3 | - | - | - | - | - | 354.2 |
| 보 | 18 | - | 17 | 1 | - | - | - | - | 407.0 |
| 집수암거 | 3 | - | 3 | - | - | - | - | - | 29.9 |
| 관정 | 159 | 129 | 30 | - | 196.0 | 196.0 | - | - | 61.5 |
| 기타시설 | - | - | - | - | 5.0 | - | - | 5.0 | - |

Area : ha

| 답면적 Paddy Field Area | 수리답율 (%) Percentage of Irrigated Paddy Field | 한 발 빈 도 별 관 개 면 적 Irrigated Area by Frequency of Drought | | | | | | Administrative Division Irrigation Facilities |
|----------------------------|---|---|------------------------|-----------------|----------------|----------------|---------------------------|--|
| | | 계 Total | 평 년 Normal Years | 3 년 3 Years | 5 년 5 Years | 7 년 7 Years | 10년이상 Over 10 Years | |
| 14,709.0 | 87.8 | 12,907.5 | 433.1 | 85.9 | 292.5 | 18.4 | 12,077.6 | Buan-gun |
| - | - | 12,554.5 | 386.1 | 82.9 | 31.5 | 18.4 | 12,035.6 | Reservoir |
| - | - | - | - | - | - | - | - | Pumping Station |
| - | - | - | - | - | - | - | - | Pumping & Drainage Station |
| - | - | - | - | - | - | - | - | Drainage Station |
| - | - | - | - | - | - | - | - | Weir |
| - | - | - | - | - | - | - | - | Infiltration Gallery |
| - | - | 353.0 | 47.0 | 3.0 | 261.0 | - | 42.0 | Tube Well |
| - | - | - | - | - | - | - | - | Other Facilities |
| 190,588.0 | 74.0 | 141,116.1 | 23,408.2 | 12,050.7 | 4,767.3 | 1,919.6 | 98,970.3 | Jeollanam-do |
| - | - | 99,054.0 | 17,258.6 | 10,447.9 | 2,532.7 | 1,589.5 | 67,225.3 | Reservoir |
| - | - | 25,825.6 | 1,192.7 | 344.7 | 121.8 | 169.8 | 23,996.6 | Pumping Station |
| - | - | 158.6 | - | - | - | - | 158.6 | Pumping & Drainage Station |
| - | - | - | - | - | - | - | - | Drainage Station |
| - | - | 7,309.5 | 3,149.4 | 515.7 | 366.2 | 129.5 | 3,148.7 | Weir |
| - | - | 834.4 | 222.5 | 84.5 | 73.3 | 11.4 | 442.7 | Infiltration Gallery |
| - | - | 7,747.7 | 1,406.0 | 657.9 | 1,673.3 | 19.4 | 3,991.1 | Tube Well |
| - | - | 186.3 | 179.0 | - | - | - | 7.3 | Other Facilities |
| 254.0 | 54.5 | 138.5 | 64.6 | 16.3 | 37.5 | 10.1 | 10.0 | Mokpo-si |
| - | - | 100.0 | 64.6 | 16.3 | 3.0 | 6.1 | 10.0 | Reservoir |
| - | - | - | - | - | - | - | - | Pumping Station |
| - | - | - | - | - | - | - | - | Pumping & Drainage Station |
| - | - | - | - | - | - | - | - | Drainage Station |
| - | - | - | - | - | - | - | - | Weir |
| - | - | - | - | - | - | - | - | Infiltration Gallery |
| - | - | 38.5 | - | - | 34.5 | 4.0 | - | Tube Well |
| - | - | - | - | - | - | - | - | Other Facilities |
| 2,702.0 | 72.5 | 1,960.0 | 491.4 | - | 16.5 | - | 1,452.1 | Yeosu-si |
| - | - | 1,759.0 | 470.4 | - | 8.5 | - | 1,280.1 | Reservoir |
| - | - | - | - | - | - | - | - | Pumping Station |
| - | - | - | - | - | - | - | - | Pumping & Drainage Station |
| - | - | - | - | - | - | - | - | Drainage Station |
| - | - | - | - | - | - | - | - | Weir |
| - | - | - | - | - | - | - | - | Infiltration Gallery |
| - | - | 196.0 | 16.0 | - | 8.0 | - | 172.0 | Tube Well |
| - | - | 5.0 | 5.0 | - | - | - | - | Other Facilities |

② 시군관할 Operated by Si and Gun

면적 : 헥타아르

| 시군 및 시설 | 수원공수 No. of Facilities | | | | 수리답면적 Irrigated Paddy Field Area | | | | 보조 수원공 수혜면적 Irrigated by Supple- mentary Facilities |
|----------------|---------------------------|--------------|---------------------------|------------------|-------------------------------------|-----------------------------|---------------------------------|---------------|---|
| | 계 Total | 주 Main | 보 조 Supple- mentary | 부 속 Auxiliary | 계 Total | 구 역 내 On Project Area | 구 역 외 Out of Project Area | 기 타 Others | |
| 부 안 군 | 246 | 183 | 63 | - | 1,010.6 | 978.0 | 32.6 | - | 210.0 |
| 저 수 지 | 75 | 75 | - | - | 666.6 | 649.0 | 17.6 | - | - |
| 양 수 장 | 1 | - | 1 | - | - | - | - | - | 10.0 |
| 양 배 수 장 | - | - | - | - | - | - | - | - | - |
| 배 수 장 | - | - | - | - | - | - | - | - | - |
| 보 | - | - | - | - | - | - | - | - | - |
| 집 수 압 거 | - | - | - | - | - | - | - | - | - |
| 관 정 | 170 | 108 | 62 | - | 344.0 | 329.0 | 15.0 | - | 200.0 |
| 기 타 시 설 | - | - | - | - | - | - | - | - | - |
| 전 라 남 도 | 7,094 | 5,730 | 1,286 | 78 | 47,600.6 | 47,009.5 | 404.8 | 186.3 | 6,967.2 |
| 저 수 지 | 2,235 | 2,210 | 25 | - | 29,677.6 | 29,367.4 | 310.2 | - | 267.2 |
| 양 수 장 | 230 | 161 | 44 | 25 | 4,367.6 | 4,316.6 | 51.0 | - | 885.8 |
| 양 배 수 장 | - | - | - | - | - | - | - | - | - |
| 배 수 장 | 37 | - | 13 | 24 | - | - | - | - | 266.0 |
| 보 | 826 | 581 | 223 | 22 | 4,802.0 | 4,776.9 | 25.1 | - | 1,937.3 |
| 집 수 압 거 | 226 | 125 | 94 | 7 | 834.4 | 834.4 | - | - | 647.0 |
| 관 정 | 3,540 | 2,653 | 887 | - | 7,732.7 | 7,714.2 | 18.5 | - | 2,654.9 |
| 기 타 시 설 | - | - | - | - | 186.3 | - | - | 186.3 | 309.0 |
| 목 포 시 | 29 | 29 | - | - | 138.5 | 138.5 | - | - | - |
| 저 수 지 | 16 | 16 | - | - | 100.0 | 100.0 | - | - | - |
| 양 수 장 | - | - | - | - | - | - | - | - | - |
| 양 배 수 장 | - | - | - | - | - | - | - | - | - |
| 배 수 장 | - | - | - | - | - | - | - | - | - |
| 보 | - | - | - | - | - | - | - | - | - |
| 집 수 압 거 | - | - | - | - | - | - | - | - | - |
| 관 정 | 13 | 13 | - | - | 38.5 | 38.5 | - | - | - |
| 기 타 시 설 | - | - | - | - | - | - | - | - | - |
| 여 수 시 | 212 | 178 | 33 | 1 | 720.3 | 715.3 | - | 5.0 | 91.7 |
| 저 수 지 | 50 | 49 | 1 | - | 519.3 | 519.3 | - | - | 0.3 |
| 양 수 장 | - | - | - | - | - | - | - | - | - |
| 양 배 수 장 | - | - | - | - | - | - | - | - | - |
| 배 수 장 | - | - | - | - | - | - | - | - | - |
| 보 | 5 | - | 4 | 1 | - | - | - | - | 15.0 |
| 집 수 압 거 | 3 | - | 3 | - | - | - | - | - | 29.9 |
| 관 정 | 154 | 129 | 25 | - | 196.0 | 196.0 | - | - | 46.5 |
| 기 타 시 설 | - | - | - | - | 5.0 | - | - | 5.0 | - |

③ 공사관할 Operated by KRC District Offices

Area : ha

| 수원공수 No. of Facilities | | | | 수리답면적 Irrigated Paddy Field Area | | | | 보조 수원공 수혜면적 Irrigated by Supple- mentary Facilities | Administrative Division Irrigation Facilities |
|---------------------------|------------|---------------------------|------------------|-------------------------------------|-----------------------------|---------------------------------|---------------|---|--|
| 계 Total | 주 Main | 보 조 Supple- mentary | 부 속 Auxiliary | 계 Total | 구 역 내 On Project Area | 구 역 외 Out of Project Area | 기 타 Others | | |
| 100 | 10 | 85 | 5 | 11,896.9 | 11,761.6 | 135.3 | - | 18,195.1 | Buan-gun |
| 21 | 7 | 14 | - | 11,887.9 | 11,753.9 | 134.0 | - | 3,890.2 | Reservoir |
| 57 | - | 57 | - | - | - | - | - | 13,258.9 | Pumping Station |
| - | - | - | - | - | - | - | - | - | - Pumping & Drainage Station |
| 3 | - | 3 | - | - | - | - | - | 1,013.0 | Drainage Station |
| 3 | - | - | 3 | - | - | - | - | - | Weir |
| - | - | - | - | - | - | - | - | - | Infiltration Gallery |
| 16 | 3 | 11 | 2 | 9.0 | 7.7 | 1.3 | - | 33.0 | Tube Well |
| - | - | - | - | - | - | - | - | - | Other Facilities |
| 2,667 | 612 | 1,885 | 170 | 93,515.5 | 93,123.3 | 392.2 | - | 83,980.4 | Jeollanam-do |
| 995 | 509 | 486 | - | 69,376.4 | 68,984.2 | 392.2 | - | 14,863.5 | Reservoir |
| 568 | 65 | 488 | 15 | 21,458.0 | 21,458.0 | - | - | 35,337.4 | Pumping Station |
| 3 | 1 | 2 | - | 158.6 | 158.6 | - | - | 123.0 | Pumping & Drainage Station |
| 80 | - | 69 | 11 | - | - | - | - | 13,421.6 | Drainage Station |
| 840 | 32 | 694 | 114 | 2,507.5 | 2,507.5 | - | - | 19,543.8 | Weir |
| 13 | - | 12 | 1 | - | - | - | - | 173.0 | Infiltration Gallery |
| 168 | 5 | 134 | 29 | 15.0 | 15.0 | - | - | 518.1 | Tube Well |
| - | - | - | - | - | - | - | - | - | Other Facilities |
| 1 | - | 1 | - | - | - | - | - | 25.0 | Mokpo-si |
| - | - | - | - | - | - | - | - | - | Reservoir |
| 1 | - | 1 | - | - | - | - | - | 25.0 | Pumping Station |
| - | - | - | - | - | - | - | - | - | - Pumping & Drainage Station |
| - | - | - | - | - | - | - | - | - | Drainage Station |
| - | - | - | - | - | - | - | - | - | Weir |
| - | - | - | - | - | - | - | - | - | Infiltration Gallery |
| - | - | - | - | - | - | - | - | - | Tube Well |
| - | - | - | - | - | - | - | - | - | Other Facilities |
| 43 | 17 | 26 | - | 1,239.7 | 1,239.7 | - | - | 874.5 | Yeosu-si |
| 18 | 17 | 1 | - | 1,239.7 | 1,239.7 | - | - | 14.4 | Reservoir |
| 4 | - | 4 | - | - | - | - | - | 98.9 | Pumping Station |
| - | - | - | - | - | - | - | - | - | - Pumping & Drainage Station |
| 3 | - | 3 | - | - | - | - | - | 354.2 | Drainage Station |
| 13 | - | 13 | - | - | - | - | - | 392.0 | Weir |
| - | - | - | - | - | - | - | - | - | Infiltration Gallery |
| 5 | - | 5 | - | - | - | - | - | 15.0 | Tube Well |
| - | - | - | - | - | - | - | - | - | Other Facilities |

Area : ha

| 답면적 Paddy Field Area | 수리답율 (%) Percentage of Irrigated Paddy Field | 한 발 빈 도 별 관 개 면 적 Irrigated Area by Frequency of Drought | | | | | | Administrative Division Irrigation Facilities |
|----------------------------|---|---|------------------------|----------------|----------------|----------------|---------------------------|--|
| | | 계 Total | 평 년 Normal Years | 3 년 3 Years | 5 년 5 Years | 7 년 7 Years | 10년이상 Over 10 Years | |
| 6,291.0 | 81.0 | 5,093.5 | 988.1 | 81.4 | 14.8 | 11.7 | 3,997.5 | Suncheon-si |
| - | - | 2,152.8 | 418.4 | 10.0 | - | 11.7 | 1,712.7 | Reservoir |
| - | - | 1,065.3 | 135.9 | - | - | - | 929.4 | Pumping Station |
| - | - | - | - | - | - | - | - | - Pumping & Drainage Station |
| - | - | - | - | - | - | - | - | - Drainage Station |
| - | - | 1,313.6 | 242.5 | 68.4 | 12.8 | - | 989.9 | Weir |
| - | - | 36.1 | 25.0 | - | 2.0 | - | 9.1 | Infiltration Gallery |
| - | - | 525.7 | 166.3 | 3.0 | - | - | 356.4 | Tube Well |
| - | - | - | - | - | - | - | - | - Other Facilities |
| 15,010.0 | 91.4 | 13,725.7 | 629.7 | 122.9 | - | 5.8 | 12,967.3 | Naju-si |
| - | - | 11,382.9 | 482.4 | 122.9 | - | 5.8 | 10,771.8 | Reservoir |
| - | - | 1,761.5 | - | - | - | - | 1,761.5 | Pumping Station |
| - | - | - | - | - | - | - | - | - Pumping & Drainage Station |
| - | - | - | - | - | - | - | - | - Drainage Station |
| - | - | 378.1 | 141.3 | - | - | - | 236.8 | Weir |
| - | - | 35.2 | - | - | - | - | 35.2 | Infiltration Gallery |
| - | - | 168.0 | 6.0 | - | - | - | 162.0 | Tube Well |
| - | - | - | - | - | - | - | - | - Other Facilities |
| 2,040.0 | 94.9 | 1,935.8 | 154.7 | 21.0 | 528.6 | 103.9 | 1,127.6 | Gwangyang-si |
| - | - | 1,537.5 | 117.7 | 8.0 | 345.6 | 33.5 | 1,032.7 | Reservoir |
| - | - | - | - | - | - | - | - | - Pumping Station |
| - | - | - | - | - | - | - | - | - Pumping & Drainage Station |
| - | - | - | - | - | - | - | - | - Drainage Station |
| - | - | 371.7 | 37.0 | 13.0 | 182.4 | 70.4 | 68.9 | Weir |
| - | - | 26.6 | - | - | 0.6 | - | 26.0 | Infiltration Gallery |
| - | - | - | - | - | - | - | - | - Tube Well |
| - | - | - | - | - | - | - | - | - Other Facilities |
| 7,174.0 | 89.9 | 6,445.9 | 610.7 | 90.5 | 358.1 | 15.0 | 5,371.6 | Damyang-gun |
| - | - | 5,910.2 | 511.7 | 90.5 | 32.0 | 15.0 | 5,261.0 | Reservoir |
| - | - | 12.0 | - | - | 12.0 | - | - | - Pumping Station |
| - | - | - | - | - | - | - | - | - Pumping & Drainage Station |
| - | - | - | - | - | - | - | - | - Drainage Station |
| - | - | 28.1 | - | - | - | - | 28.1 | Weir |
| - | - | 55.5 | - | - | 3.0 | - | 52.5 | Infiltration Gallery |
| - | - | 440.1 | 99.0 | - | 311.1 | - | 30.0 | Tube Well |
| - | - | - | - | - | - | - | - | - Other Facilities |

③ 공사관할 Operated by KRC District Offices

Area : ha

| 수원공수 No. of Facilities | | | | 수리답면적 Irrigated Paddy Field Area | | | | 보조 수원공 수혜면적 Irrigated by Supple- mentary Facilities | Administrative Division Irrigation Facilities |
|---------------------------|-----------|--------------------------|-----------------|-------------------------------------|---------------------------|-------------------------------|--------------|---|--|
| 계 Total | 주 Main | 보조 Supple- mentary | 부속 Auxiliary | 계 Total | 구역내 On Project Area | 구역외 Out of Project Area | 기타 Others | | |
| 86 | 31 | 49 | 6 | 2,784.5 | 2,784.5 | - | - | 1,809.1 | Suncheon-si |
| 20 | 20 | - | - | 1,617.6 | 1,617.6 | - | - | - | Reservoir |
| 18 | 7 | 11 | - | 679.4 | 679.4 | - | - | 352.7 | Pumping Station |
| - | - | - | - | - | - | - | - | - | Pumping & Drainage Station |
| 2 | - | 2 | - | - | - | - | - | 638.1 | Drainage Station |
| 39 | 4 | 35 | - | 487.5 | 487.5 | - | - | 815.3 | Weir |
| - | - | - | - | - | - | - | - | - | Infiltration Gallery |
| 7 | - | 1 | 6 | - | - | - | - | 3.0 | Tube Well |
| - | - | - | - | - | - | - | - | - | Other Facilities |
| 313 | 28 | 285 | - | 12,100.9 | 12,063.3 | 37.6 | - | 14,235.3 | Naju-si |
| 170 | 19 | 151 | - | 10,631.4 | 10,593.8 | 37.6 | - | 4,403.7 | Reservoir |
| 72 | 3 | 69 | - | 1,328.2 | 1,328.2 | - | - | 5,625.8 | Pumping Station |
| - | - | - | - | - | - | - | - | - | Pumping & Drainage Station |
| 16 | - | 16 | - | - | - | - | - | 2,399.9 | Drainage Station |
| 54 | 6 | 48 | - | 141.3 | 141.3 | - | - | 1,790.7 | Weir |
| 1 | - | 1 | - | - | - | - | - | 15.2 | Infiltration Gallery |
| - | - | - | - | - | - | - | - | - | Tube Well |
| - | - | - | - | - | - | - | - | - | Other Facilities |
| 17 | 10 | 6 | 1 | 1,141.1 | 1,141.1 | - | - | 1,560.7 | Gwangyang-si |
| 10 | 10 | - | - | 1,141.1 | 1,141.1 | - | - | - | Reservoir |
| - | - | - | - | - | - | - | - | - | Pumping Station |
| - | - | - | - | - | - | - | - | - | Pumping & Drainage Station |
| 3 | - | 2 | 1 | - | - | - | - | 175.7 | Drainage Station |
| 3 | - | 3 | - | - | - | - | - | 1,380.0 | Weir |
| - | - | - | - | - | - | - | - | - | Infiltration Gallery |
| 1 | - | 1 | - | - | - | - | - | 5.0 | Tube Well |
| - | - | - | - | - | - | - | - | - | Other Facilities |
| 157 | 9 | 148 | - | 5,192.0 | 5,192.0 | - | - | 4,213.5 | Damyang-gun |
| 47 | 9 | 38 | - | 5,192.0 | 5,192.0 | - | - | 1,020.5 | Reservoir |
| 40 | - | 40 | - | - | - | - | - | 1,173.1 | Pumping Station |
| - | - | - | - | - | - | - | - | - | Pumping & Drainage Station |
| - | - | - | - | - | - | - | - | - | Drainage Station |
| 70 | - | 70 | - | - | - | - | - | 2,019.9 | Weir |
| - | - | - | - | - | - | - | - | - | Infiltration Gallery |
| - | - | - | - | - | - | - | - | - | Tube Well |
| - | - | - | - | - | - | - | - | - | Other Facilities |

① 합 계 Sum

면적 : 헥타아르

| 시군 및 시설 | 수원공수 No. of Facilities | | | | 수리답면적 Irrigated Paddy Field Area | | | | 보조 수원공 수혜면적 Irrigated by Supple- mentary Facilities |
|--------------|---------------------------|------------|--------------------------|-----------------|-------------------------------------|---------------------------|-------------------------------|--------------|---|
| | 계 Total | 주 Main | 보조 Supple- mentary | 부속 Auxiliary | 계 Total | 구역내 On Project Area | 구역외 Out of Project Area | 기타 Others | |
| 곡 성 군 | 475 | 331 | 144 | - | 4,753.3 | 4,749.3 | 4.0 | - | 1,167.2 |
| 저수지 | 129 | 125 | 4 | - | 2,981.1 | 2,977.1 | 4.0 | - | 27.7 |
| 양수장 | 59 | 40 | 19 | - | 995.7 | 995.7 | - | - | 468.5 |
| 양배수장 | - | - | - | - | - | - | - | - | - |
| 배수장 | 1 | - | 1 | - | - | - | - | - | 160.0 |
| 보 | 128 | 44 | 84 | - | 387.9 | 387.9 | - | - | 404.2 |
| 집수암거 | 6 | 4 | 2 | - | 18.6 | 18.6 | - | - | 10.3 |
| 관정 | 152 | 118 | 34 | - | 370.0 | 370.0 | - | - | 96.5 |
| 기타시설 | - | - | - | - | - | - | - | - | - |
| 구례군 | 244 | 119 | 124 | 1 | 2,964.1 | 2,706.9 | 235.2 | 22.0 | 2,153.3 |
| 저수지 | 57 | 35 | 22 | - | 2,539.3 | 2,304.1 | 235.2 | - | 489.9 |
| 양수장 | 18 | 5 | 13 | - | 67.4 | 67.4 | - | - | 511.1 |
| 양배수장 | - | - | - | - | - | - | - | - | - |
| 배수장 | - | - | - | - | - | - | - | - | - |
| 보 | 53 | 22 | 30 | 1 | 156.4 | 156.4 | - | - | 891.2 |
| 집수암거 | 2 | - | 2 | - | - | - | - | - | 5.7 |
| 관정 | 114 | 57 | 57 | - | 179.0 | 179.0 | - | - | 173.3 |
| 기타시설 | - | - | - | - | 22.0 | - | - | 22.0 | 82.1 |
| 고흥군 | 665 | 321 | 333 | 11 | 10,280.9 | 10,280.9 | - | - | 4,321.7 |
| 저수지 | 275 | 272 | 3 | - | 9,073.2 | 9,073.2 | - | - | 29.0 |
| 양수장 | 39 | 13 | 25 | 1 | 815.3 | 815.3 | - | - | 1,345.0 |
| 양배수장 | 1 | - | 1 | - | - | - | - | - | 60.0 |
| 배수장 | 10 | - | 8 | 2 | - | - | - | - | 1,460.1 |
| 보 | 92 | 34 | 50 | 8 | 386.4 | 386.4 | - | - | 604.2 |
| 집수암거 | 39 | - | 39 | - | - | - | - | - | 198.4 |
| 관정 | 209 | 2 | 207 | - | 6.0 | 6.0 | - | - | 625.0 |
| 기타시설 | - | - | - | - | - | - | - | - | - |
| 보성군 | 460 | 280 | 176 | 4 | 7,207.6 | 7,044.0 | 4.3 | 159.3 | 3,518.0 |
| 저수지 | 128 | 122 | 6 | - | 4,912.8 | 4,908.5 | 4.3 | - | 132.7 |
| 양수장 | 39 | 10 | 26 | 3 | 239.2 | 239.2 | - | - | 1,778.5 |
| 양배수장 | - | - | - | - | - | - | - | - | - |
| 배수장 | 3 | - | 3 | - | - | - | - | - | 403.0 |
| 보 | 85 | 24 | 61 | - | 1,541.3 | 1,541.3 | - | - | 970.8 |
| 집수암거 | 2 | - | 2 | - | - | - | - | - | 23.6 |
| 관정 | 203 | 124 | 78 | 1 | 355.0 | 355.0 | - | - | 209.4 |
| 기타시설 | - | - | - | - | 159.3 | - | - | 159.3 | - |

Area : ha

| 답면적 Paddy Field Area | 수리답율 (%) Percentage of Irrigated Paddy Field | 한 발 빈 도 별 관 개 면 적 Irrigated Area by Frequency of Drought | | | | | | Administrative Division Irrigation Facilities |
|----------------------------|---|---|------------------------|----------------|----------------|----------------|---------------------------|--|
| | | 계 Total | 평 년 Normal Years | 3 년 3 Years | 5 년 5 Years | 7 년 7 Years | 10년이상 Over 10 Years | |
| 5,591.0 | 85.0 | 4,753.3 | 608.3 | 117.4 | - | - | 4,027.6 | Gokseong-gun |
| - | - | 2,981.1 | 525.3 | 92.1 | - | - | 2,363.7 | Reservoir |
| - | - | 995.7 | 41.0 | - | - | - | 954.7 | Pumping Station |
| - | - | - | - | - | - | - | - | - Pumping & Drainage Station |
| - | - | - | - | - | - | - | - | - Drainage Station |
| - | - | 387.9 | - | 25.3 | - | - | 362.6 | Weir |
| - | - | 18.6 | - | - | - | - | 18.6 | Infiltration Gallery |
| - | - | 370.0 | 42.0 | - | - | - | 328.0 | Tube Well |
| - | - | - | - | - | - | - | - | - Other Facilities |
| 3,408.0 | 87.0 | 2,964.1 | 207.8 | 24.9 | 12.0 | 69.4 | 2,650.0 | Gurye-gun |
| - | - | 2,539.3 | 134.0 | 7.5 | - | - | 2,397.8 | Reservoir |
| - | - | 67.4 | - | - | - | 67.4 | - | - Pumping Station |
| - | - | - | - | - | - | - | - | - Pumping & Drainage Station |
| - | - | - | - | - | - | - | - | - Drainage Station |
| - | - | 156.4 | 5.6 | 14.4 | - | - | 136.4 | Weir |
| - | - | - | - | - | - | - | - | - Infiltration Gallery |
| - | - | 179.0 | 53.5 | 3.0 | 12.0 | 2.0 | 108.5 | Tube Well |
| - | - | 22.0 | 14.7 | - | - | - | 7.3 | Other Facilities |
| 15,163.0 | 67.8 | 10,280.9 | 2,631.9 | 761.3 | 274.1 | 113.8 | 6,499.8 | Goheung-gun |
| - | - | 9,073.2 | 2,172.0 | 761.3 | 198.1 | 67.6 | 5,874.2 | Reservoir |
| - | - | 815.3 | 222.3 | - | - | - | 593.0 | Pumping Station |
| - | - | - | - | - | - | - | - | - Pumping & Drainage Station |
| - | - | - | - | - | - | - | - | - Drainage Station |
| - | - | 386.4 | 231.6 | - | 76.0 | 46.2 | 32.6 | Weir |
| - | - | - | - | - | - | - | - | - Infiltration Gallery |
| - | - | 6.0 | 6.0 | - | - | - | - | - Tube Well |
| - | - | - | - | - | - | - | - | - Other Facilities |
| 9,823.0 | 73.4 | 7,207.6 | 3,437.4 | 1.3 | 83.6 | - | 3,685.3 | Boseong-gun |
| - | - | 4,912.8 | 1,759.1 | - | 83.6 | - | 3,070.1 | Reservoir |
| - | - | 239.2 | 79.0 | - | - | - | 160.2 | Pumping Station |
| - | - | - | - | - | - | - | - | - Pumping & Drainage Station |
| - | - | - | - | - | - | - | - | - Drainage Station |
| - | - | 1,541.3 | 1,402.4 | 1.3 | - | - | 137.6 | Weir |
| - | - | - | - | - | - | - | - | - Infiltration Gallery |
| - | - | 355.0 | 37.6 | - | - | - | 317.4 | Tube Well |
| - | - | 159.3 | 159.3 | - | - | - | - | - Other Facilities |

② 시군관할 Operated by Si and Gun

면적 : 헥타아르

| 시군 및 시설 | 수원공수 No. of Facilities | | | | 수리답면적 Irrigated Paddy Field Area | | | | 보조 수원공 수혜면적 Irrigated by Supple- mentary Facilities |
|--------------|---------------------------|------------|--------------------------|-----------------|-------------------------------------|---------------------------|-------------------------------|--------------|---|
| | 계 Total | 주 Main | 보조 Supple- mentary | 부속 Auxiliary | 계 Total | 구역내 On Project Area | 구역외 Out of Project Area | 기타 Others | |
| 곡 성 군 | 308 | 270 | 38 | - | 2,119.3 | 2,115.3 | 4.0 | - | 151.4 |
| 저수지 | 84 | 80 | 4 | - | 862.8 | 858.8 | 4.0 | - | 27.7 |
| 양수장 | 26 | 24 | 2 | - | 480.0 | 480.0 | - | - | 25.0 |
| 양배수장 | - | - | - | - | - | - | - | - | - |
| 배수장 | - | - | - | - | - | - | - | - | - |
| 보 | 47 | 44 | 3 | - | 387.9 | 387.9 | - | - | 13.7 |
| 집수암거 | 4 | 4 | - | - | 18.6 | 18.6 | - | - | - |
| 관정 | 147 | 118 | 29 | - | 370.0 | 370.0 | - | - | 85.0 |
| 기타시설 | - | - | - | - | - | - | - | - | - |
| 구례군 | 78 | 69 | 9 | - | 392.2 | 370.2 | - | 22.0 | 131.1 |
| 저수지 | 7 | 6 | 1 | - | 141.5 | 141.5 | - | - | 25.0 |
| 양수장 | - | - | - | - | - | - | - | - | - |
| 양배수장 | - | - | - | - | - | - | - | - | - |
| 배수장 | - | - | - | - | - | - | - | - | - |
| 보 | 11 | 11 | - | - | 64.7 | 64.7 | - | - | - |
| 집수암거 | - | - | - | - | - | - | - | - | - |
| 관정 | 60 | 52 | 8 | - | 164.0 | 164.0 | - | - | 24.0 |
| 기타시설 | - | - | - | - | 22.0 | - | - | 22.0 | 82.1 |
| 고흥군 | 520 | 277 | 241 | 2 | 6,007.4 | 6,007.4 | - | - | 961.5 |
| 저수지 | 229 | 229 | - | - | 4,977.7 | 4,977.7 | - | - | - |
| 양수장 | 12 | 12 | - | - | 815.3 | 815.3 | - | - | - |
| 양배수장 | - | - | - | - | - | - | - | - | - |
| 배수장 | 2 | - | - | 2 | - | - | - | - | - |
| 보 | 37 | 34 | 3 | - | 208.4 | 208.4 | - | - | 166.1 |
| 집수암거 | 39 | - | 39 | - | - | - | - | - | 198.4 |
| 관정 | 201 | 2 | 199 | - | 6.0 | 6.0 | - | - | 597.0 |
| 기타시설 | - | - | - | - | - | - | - | - | - |
| 보성군 | 377 | 258 | 116 | 3 | 2,996.7 | 2,833.1 | 4.3 | 159.3 | 561.0 |
| 저수지 | 104 | 101 | 3 | - | 1,949.8 | 1,945.5 | 4.3 | - | 92.3 |
| 양수장 | 22 | 10 | 9 | 3 | 161.0 | 161.0 | - | - | 125.7 |
| 양배수장 | - | - | - | - | - | - | - | - | - |
| 배수장 | - | - | - | - | - | - | - | - | - |
| 보 | 49 | 23 | 26 | - | 371.6 | 371.6 | - | - | 120.0 |
| 집수암거 | 2 | - | 2 | - | - | - | - | - | 23.6 |
| 관정 | 200 | 124 | 76 | - | 355.0 | 355.0 | - | - | 199.4 |
| 기타시설 | - | - | - | - | 159.3 | - | - | 159.3 | - |

③ 공사관할 Operated by KRC District Offices

Area : ha

| 수원공수 No. of Facilities | | | | 수리답면적 Irrigated Paddy Field Area | | | | 보조 수원공 수혜면적 Irrigated by Supple- mentary Facilities | Administrative Division Irrigation Facilities |
|---------------------------|-----------|---------------------------|------------------|-------------------------------------|-----------------------------|---------------------------------|---------------|---|--|
| 계 Total | 주 Main | 보 조 Supple- mentary | 부 속 Auxiliary | 계 Total | 구 역 내 On Project Area | 구 역 외 Out of Project Area | 기 타 Others | | |
| 167 | 61 | 106 | - | 2,634.0 | 2,634.0 | - | - | 1,015.8 | Gokseong-gun |
| 45 | 45 | - | - | 2,118.3 | 2,118.3 | - | - | - | Reservoir |
| 33 | 16 | 17 | - | 515.7 | 515.7 | - | - | 443.5 | Pumping Station |
| - | - | - | - | - | - | - | - | - | Pumping & Drainage Station |
| 1 | - | 1 | - | - | - | - | - | 160.0 | Drainage Station |
| 81 | - | 81 | - | - | - | - | - | 390.5 | Weir |
| 2 | - | 2 | - | - | - | - | - | 10.3 | Infiltration Gallery |
| 5 | - | 5 | - | - | - | - | - | 11.5 | Tube Well |
| - | - | - | - | - | - | - | - | - | Other Facilities |
| 166 | 50 | 115 | 1 | 2,571.9 | 2,336.7 | 235.2 | - | 2,022.2 | Gurye-gun |
| 50 | 29 | 21 | - | 2,397.8 | 2,162.6 | 235.2 | - | 464.9 | Reservoir |
| 18 | 5 | 13 | - | 67.4 | 67.4 | - | - | 511.1 | Pumping Station |
| - | - | - | - | - | - | - | - | - | Pumping & Drainage Station |
| - | - | - | - | - | - | - | - | - | Drainage Station |
| 42 | 11 | 30 | 1 | 91.7 | 91.7 | - | - | 891.2 | Weir |
| 2 | - | 2 | - | - | - | - | - | 5.7 | Infiltration Gallery |
| 54 | 5 | 49 | - | 15.0 | 15.0 | - | - | 149.3 | Tube Well |
| - | - | - | - | - | - | - | - | - | Other Facilities |
| 145 | 44 | 92 | 9 | 4,273.5 | 4,273.5 | - | - | 3,360.2 | Goheung-gun |
| 46 | 43 | 3 | - | 4,095.5 | 4,095.5 | - | - | 29.0 | Reservoir |
| 27 | 1 | 25 | 1 | - | - | - | - | 1,345.0 | Pumping Station |
| 1 | - | 1 | - | - | - | - | - | 60.0 | Pumping & Drainage Station |
| 8 | - | 8 | - | - | - | - | - | 1,460.1 | Drainage Station |
| 55 | - | 47 | 8 | 178.0 | 178.0 | - | - | 438.1 | Weir |
| - | - | - | - | - | - | - | - | - | Infiltration Gallery |
| 8 | - | 8 | - | - | - | - | - | 28.0 | Tube Well |
| - | - | - | - | - | - | - | - | - | Other Facilities |
| 83 | 22 | 60 | 1 | 4,210.9 | 4,210.9 | - | - | 2,957.0 | Boseong-gun |
| 24 | 21 | 3 | - | 2,963.0 | 2,963.0 | - | - | 40.4 | Reservoir |
| 17 | - | 17 | - | 78.2 | 78.2 | - | - | 1,652.8 | Pumping Station |
| - | - | - | - | - | - | - | - | - | Pumping & Drainage Station |
| 3 | - | 3 | - | - | - | - | - | 403.0 | Drainage Station |
| 36 | 1 | 35 | - | 1,169.7 | 1,169.7 | - | - | 850.8 | Weir |
| - | - | - | - | - | - | - | - | - | Infiltration Gallery |
| 3 | - | 2 | 1 | - | - | - | - | 10.0 | Tube Well |
| - | - | - | - | - | - | - | - | - | Other Facilities |

Area : ha

| 답면적 Paddy Field Area | 수리답율 (%) Percentage of Irrigated Paddy Field | 한 발 빈 도 별 관 개 면 적 Irrigated Area by Frequency of Drought | | | | | | Administrative Division Irrigation Facilities |
|----------------------------|---|---|------------------------|----------------|----------------|----------------|---------------------------|--|
| | | 계 Total | 평 년 Normal Years | 3 년 3 Years | 5 년 5 Years | 7 년 7 Years | 10년이상 Over 10 Years | |
| 6,166.0 | 71.8 | 4,429.9 | 654.0 | 63.8 | 53.1 | 22.3 | 3,636.7 | Hwasun-gun |
| - | - | 4,263.5 | 566.4 | 54.6 | 37.6 | 22.3 | 3,582.6 | Reservoir |
| - | - | 23.0 | - | - | - | - | 23.0 | Pumping Station |
| - | - | - | - | - | - | - | - | - Pumping & Drainage Station |
| - | - | - | - | - | - | - | - | - Drainage Station |
| - | - | 134.4 | 87.6 | 9.2 | 15.5 | - | 22.1 | Weir |
| - | - | - | - | - | - | - | - | - Infiltration Gallery |
| - | - | 9.0 | - | - | - | - | 9.0 | Tube Well |
| - | - | - | - | - | - | - | - | - Other Facilities |
| 9,610.0 | 73.5 | 7,059.6 | 2,368.4 | 398.1 | 524.4 | 65.4 | 3,703.3 | Jangheung-gun |
| - | - | 4,748.4 | 1,100.5 | 38.2 | 520.4 | 51.4 | 3,037.9 | Reservoir |
| - | - | 394.4 | 36.0 | 15.0 | - | - | 343.4 | Pumping Station |
| - | - | - | - | - | - | - | - | - Pumping & Drainage Station |
| - | - | - | - | - | - | - | - | - Drainage Station |
| - | - | 1,000.8 | 711.9 | 188.9 | 4.0 | 10.0 | 86.0 | Weir |
| - | - | 112.0 | 88.0 | 15.0 | - | 4.0 | 5.0 | Infiltration Gallery |
| - | - | 804.0 | 432.0 | 141.0 | - | - | 231.0 | Tube Well |
| - | - | - | - | - | - | - | - | - Other Facilities |
| 10,795.0 | 79.5 | 8,586.5 | 2,721.6 | 969.2 | 278.6 | - | 4,617.1 | Gangjin-gun |
| - | - | 6,334.7 | 2,000.6 | 747.7 | 278.6 | - | 3,307.8 | Reservoir |
| - | - | 1,011.0 | 436.1 | 32.9 | - | - | 542.0 | Pumping Station |
| - | - | - | - | - | - | - | - | - Pumping & Drainage Station |
| - | - | - | - | - | - | - | - | - Drainage Station |
| - | - | 680.6 | 103.3 | 5.0 | - | - | 572.3 | Weir |
| - | - | 224.0 | 1.0 | 28.0 | - | - | 195.0 | Infiltration Gallery |
| - | - | 336.2 | 180.6 | 155.6 | - | - | - | - Tube Well |
| - | - | - | - | - | - | - | - | - Other Facilities |
| 22,886.0 | 65.3 | 14,950.8 | 2,987.2 | 3,380.4 | 1,163.4 | 69.0 | 7,350.8 | Haenam-gun |
| - | - | 9,439.5 | 2,624.8 | 3,097.7 | 575.2 | 69.0 | 3,072.8 | Reservoir |
| - | - | 4,259.4 | 81.0 | - | - | - | 4,178.4 | Pumping Station |
| - | - | - | - | - | - | - | - | - Pumping & Drainage Station |
| - | - | - | - | - | - | - | - | - Drainage Station |
| - | - | 271.9 | 115.3 | 10.5 | 60.5 | - | 85.6 | Weir |
| - | - | 152.0 | 80.1 | 7.2 | 53.7 | - | 11.0 | Infiltration Gallery |
| - | - | 828.0 | 86.0 | 265.0 | 474.0 | - | 3.0 | Tube Well |
| - | - | - | - | - | - | - | - | - Other Facilities |

③ 공사관할 Operated by KRC District Offices

Area : ha

| 수원공수 No. of Facilities | | | | 수리답면적 Irrigated Paddy Field Area | | | | 보조 수원공 수혜면적 Irrigated by Supple- mentary Facilities | Administrative Division Irrigation Facilities |
|---------------------------|-----------|---------------------------|------------------|-------------------------------------|-----------------------------|---------------------------------|---------------|---|--|
| 계 Total | 주 Main | 보 조 Supple- mentary | 부 속 Auxiliary | 계 Total | 구 역 내 On Project Area | 구 역 외 Out of Project Area | 기 타 Others | | |
| 198 | 19 | 179 | - | 3,415.4 | 3,415.4 | - | - | 3,222.1 | Hwasun-gun |
| 39 | 19 | 20 | - | 3,415.4 | 3,415.4 | - | - | 273.9 | Reservoir |
| 28 | - | 28 | - | - | - | - | - | 732.4 | Pumping Station |
| - | - | - | - | - | - | - | - | - | - Pumping & Drainage Station |
| - | - | - | - | - | - | - | - | - | - Drainage Station |
| 125 | - | 125 | - | - | - | - | - | 2,180.8 | Weir |
| 1 | - | 1 | - | - | - | - | - | 20.0 | Infiltration Gallery |
| 5 | - | 5 | - | - | - | - | - | 15.0 | Tube Well |
| - | - | - | - | - | - | - | - | - | - Other Facilities |
| 103 | 35 | 68 | - | 3,869.4 | 3,788.5 | 80.9 | - | 1,534.6 | Jangheung-gun |
| 34 | 31 | 3 | - | 3,383.1 | 3,302.2 | 80.9 | - | 476.1 | Reservoir |
| 18 | 1 | 17 | - | 343.4 | 343.4 | - | - | 284.8 | Pumping Station |
| - | - | - | - | - | - | - | - | - | - Pumping & Drainage Station |
| 3 | - | 3 | - | - | - | - | - | 420.3 | Drainage Station |
| 32 | 3 | 29 | - | 142.9 | 142.9 | - | - | 243.4 | Weir |
| - | - | - | - | - | - | - | - | - | - Infiltration Gallery |
| 16 | - | 16 | - | - | - | - | - | 110.0 | Tube Well |
| - | - | - | - | - | - | - | - | - | - Other Facilities |
| 145 | 30 | 41 | 74 | 4,212.6 | 4,204.8 | 7.8 | - | 1,106.0 | Gangjin-gun |
| 27 | 21 | 6 | - | 3,751.1 | 3,743.3 | 7.8 | - | 208.5 | Reservoir |
| 32 | 6 | 13 | 13 | 262.1 | 262.1 | - | - | 209.0 | Pumping Station |
| - | - | - | - | - | - | - | - | - | - Pumping & Drainage Station |
| 4 | - | 2 | 2 | - | - | - | - | 408.1 | Drainage Station |
| 72 | 3 | 10 | 59 | 199.4 | 199.4 | - | - | 256.4 | Weir |
| - | - | - | - | - | - | - | - | - | - Infiltration Gallery |
| 10 | - | 10 | - | - | - | - | - | 24.0 | Tube Well |
| - | - | - | - | - | - | - | - | - | - Other Facilities |
| 195 | 56 | 136 | 3 | 10,191.4 | 10,191.4 | - | - | 8,055.5 | Haenam-gun |
| 79 | 54 | 25 | - | 6,013.0 | 6,013.0 | - | - | 520.4 | Reservoir |
| 59 | 2 | 57 | - | 4,178.4 | 4,178.4 | - | - | 6,506.4 | Pumping Station |
| - | - | - | - | - | - | - | - | - | - Pumping & Drainage Station |
| 3 | - | - | 3 | - | - | - | - | - | - Drainage Station |
| 46 | - | 46 | - | - | - | - | - | 995.7 | Weir |
| - | - | - | - | - | - | - | - | - | - Infiltration Gallery |
| 8 | - | 8 | - | - | - | - | - | 33.0 | Tube Well |
| - | - | - | - | - | - | - | - | - | - Other Facilities |

Area : ha

| 답면적 Paddy Field Area | 수리답율 (%) Percentage of Irrigated Paddy Field | 한 발 빈 도 별 관 개 면 적 Irrigated Area by Frequency of Drought | | | | | | Administrative Division Irrigation Facilities |
|----------------------------|---|---|------------------------|----------------|----------------|----------------|---------------------------|--|
| | | 계 Total | 평 년 Normal Years | 3 년 3 Years | 5 년 5 Years | 7 년 7 Years | 10년이상 Over 10 Years | |
| 16,817.0 | 85.4 | 14,367.2 | 680.2 | 191.2 | 511.2 | 1,023.2 | 11,961.4 | Yeongam-gun |
| - | - | 4,492.3 | 599.0 | 122.0 | 60.4 | 1,015.8 | 2,695.1 | Reservoir |
| - | - | 9,341.7 | 27.0 | - | 109.8 | - | 9,204.9 | Pumping Station |
| - | - | - | - | - | - | - | - | - Pumping & Drainage Station |
| - | - | - | - | - | - | - | - | - Drainage Station |
| - | - | 84.7 | 24.6 | 40.2 | 15.0 | - | 4.9 | Weir |
| - | - | 79.8 | 28.4 | 29.0 | 14.0 | 7.4 | 1.0 | Infiltration Gallery |
| - | - | 368.7 | 1.2 | - | 312.0 | - | 55.5 | Tube Well |
| - | - | - | - | - | - | - | - | - Other Facilities |
| 9,960.0 | 55.0 | 5,474.9 | 1,237.0 | 26.0 | - | - | 4,211.9 | Muan-gun |
| - | - | 2,112.7 | 1,189.7 | 24.6 | - | - | 898.4 | Reservoir |
| - | - | 2,656.4 | - | - | - | - | 2,656.4 | Pumping Station |
| - | - | - | - | - | - | - | - | - Pumping & Drainage Station |
| - | - | - | - | - | - | - | - | - Drainage Station |
| - | - | 64.9 | 21.3 | 1.4 | - | - | 42.2 | Weir |
| - | - | 7.5 | - | - | - | - | 7.5 | Infiltration Gallery |
| - | - | 633.4 | 26.0 | - | - | - | 607.4 | Tube Well |
| - | - | - | - | - | - | - | - | - Other Facilities |
| 8,679.0 | 77.2 | 6,696.6 | 1,680.0 | 178.7 | 16.0 | 12.0 | 4,809.9 | Hampyeong-gun |
| - | - | 5,432.6 | 1,523.6 | 141.5 | 16.0 | 12.0 | 3,739.5 | Reservoir |
| - | - | 615.7 | 27.4 | 26.2 | - | - | 562.1 | Pumping Station |
| - | - | - | - | - | - | - | - | - Pumping & Drainage Station |
| - | - | - | - | - | - | - | - | - Drainage Station |
| - | - | 76.3 | - | 11.0 | - | - | 65.3 | Weir |
| - | - | - | - | - | - | - | - | - Infiltration Gallery |
| - | - | 572.0 | 129.0 | - | - | - | 443.0 | Tube Well |
| - | - | - | - | - | - | - | - | - Other Facilities |
| 11,867.0 | 74.2 | 8,805.8 | 833.7 | 1,342.3 | 456.8 | 252.1 | 5,920.9 | Yeonggwang-gun |
| - | - | 7,130.6 | 684.4 | 1,158.6 | 121.1 | 133.4 | 5,033.1 | Reservoir |
| - | - | 786.5 | 87.0 | 7.3 | - | 102.4 | 589.8 | Pumping Station |
| - | - | - | - | - | - | - | - | - Pumping & Drainage Station |
| - | - | - | - | - | - | - | - | - Drainage Station |
| - | - | 232.2 | 25.0 | 100.1 | - | 2.9 | 104.2 | Weir |
| - | - | 62.0 | - | - | - | - | 62.0 | Infiltration Gallery |
| - | - | 594.5 | 37.3 | 76.3 | 335.7 | 13.4 | 131.8 | Tube Well |
| - | - | - | - | - | - | - | - | - Other Facilities |

③ 공사관할 Operated by KRC District Offices

Area : ha

| 수원공수 No. of Facilities | | | | 수리답면적 Irrigated Paddy Field Area | | | | 보조 수원공 수혜면적 Irrigated by Supple- mentary Facilities | Administrative Division Irrigation Facilities |
|---------------------------|-----------|---------------------------|------------------|-------------------------------------|-----------------------------|---------------------------------|---------------|---|--|
| 계 Total | 주 Main | 보 조 Supple- mentary | 부 속 Auxiliary | 계 Total | 구 역 내 On Project Area | 구 역 외 Out of Project Area | 기 타 Others | | |
| 258 | 18 | 239 | 1 | 12,850.8 | 12,850.8 | - | - | 20,406.5 | Yeongam-gun |
| 139 | 13 | 126 | - | 3,665.9 | 3,665.9 | - | - | 2,293.1 | Reservoir |
| 56 | 5 | 50 | 1 | 9,184.9 | 9,184.9 | - | - | 9,574.2 | Pumping Station |
| - | - | - | - | - | - | - | - | - | - Pumping & Drainage Station |
| 8 | - | 8 | - | - | - | - | - | 4,124.3 | Drainage Station |
| 37 | - | 37 | - | - | - | - | - | 4,256.1 | Weir |
| 6 | - | 6 | - | - | - | - | - | 121.8 | Infiltration Gallery |
| 12 | - | 12 | - | - | - | - | - | 37.0 | Tube Well |
| - | - | - | - | - | - | - | - | - | - Other Facilities |
| 90 | 33 | 57 | - | 3,299.2 | 3,299.2 | - | - | 2,632.9 | Muan-gun |
| 50 | 29 | 21 | - | 707.8 | 707.8 | - | - | 826.0 | Reservoir |
| 27 | 4 | 23 | - | 2,591.4 | 2,591.4 | - | - | 1,140.3 | Pumping Station |
| - | - | - | - | - | - | - | - | - | - Pumping & Drainage Station |
| 3 | - | 3 | - | - | - | - | - | 400.3 | Drainage Station |
| 8 | - | 8 | - | - | - | - | - | 217.0 | Weir |
| - | - | - | - | - | - | - | - | - | - Infiltration Gallery |
| 2 | - | 2 | - | - | - | - | - | 49.3 | Tube Well |
| - | - | - | - | - | - | - | - | - | - Other Facilities |
| 87 | 13 | 74 | - | 4,038.4 | 4,038.4 | - | - | 3,158.6 | Hampyeong-gun |
| 37 | 12 | 25 | - | 3,686.0 | 3,686.0 | - | - | 818.5 | Reservoir |
| 19 | 1 | 18 | - | 352.4 | 352.4 | - | - | 1,037.2 | Pumping Station |
| - | - | - | - | - | - | - | - | - | - Pumping & Drainage Station |
| 4 | - | 4 | - | - | - | - | - | 723.6 | Drainage Station |
| 23 | - | 23 | - | - | - | - | - | 569.8 | Weir |
| - | - | - | - | - | - | - | - | - | - Infiltration Gallery |
| 4 | - | 4 | - | - | - | - | - | 9.5 | Tube Well |
| - | - | - | - | - | - | - | - | - | - Other Facilities |
| 111 | 41 | 35 | 35 | 6,255.4 | 6,224.7 | 30.7 | - | 4,007.5 | Yeonggwang-gun |
| 40 | 40 | - | - | 5,725.6 | 5,694.9 | 30.7 | - | - | Reservoir |
| 23 | 1 | 22 | - | 529.8 | 529.8 | - | - | 2,478.5 | Pumping Station |
| 1 | - | 1 | - | - | - | - | - | 63.0 | Pumping & Drainage Station |
| 11 | - | 11 | - | - | - | - | - | 1,450.0 | Drainage Station |
| 29 | - | 1 | 28 | - | - | - | - | 16.0 | Weir |
| - | - | - | - | - | - | - | - | - | - Infiltration Gallery |
| 7 | - | - | 7 | - | - | - | - | - | - Tube Well |
| - | - | - | - | - | - | - | - | - | - Other Facilities |

Area : ha

| 답면적 Paddy Field Area | 수리답율 (%) Percentage of Irrigated Paddy Field | 한 발 빈 도 별 관 개 면 적 Irrigated Area by Frequency of Drought | | | | | | Administrative Division Irrigation Facilities |
|----------------------------|---|---|------------------------|----------------|----------------|----------------|---------------------------|--|
| | | 계 Total | 평 년 Normal Years | 3 년 3 Years | 5 년 5 Years | 7 년 7 Years | 10년이상 Over 10 Years | |
| 5,874.0 | 87.5 | 5,137.3 | 3.0 | 681.4 | 186.0 | - | 4,266.9 | Jangseong-gun |
| - | - | 4,690.9 | - | 635.1 | - | - | 4,055.8 | Reservoir |
| - | - | - | - | - | - | - | - | - Pumping Station |
| - | - | - | - | - | - | - | - | - Pumping & Drainage Station |
| - | - | - | - | - | - | - | - | - Drainage Station |
| - | - | 198.3 | - | 27.0 | - | - | 171.3 | Weir |
| - | - | 19.1 | - | 5.3 | - | - | 13.8 | Infiltration Gallery |
| - | - | 229.0 | 3.0 | 14.0 | 186.0 | - | 26.0 | Tube Well |
| - | - | - | - | - | - | - | - | - Other Facilities |
| 3,020.0 | 58.1 | 1,755.3 | 244.5 | 297.0 | 196.4 | 106.6 | 910.8 | Wando-gun |
| - | - | 1,128.5 | 160.0 | 297.0 | 196.4 | 106.6 | 368.5 | Reservoir |
| - | - | 206.7 | - | - | - | - | 206.7 | Pumping Station |
| - | - | 158.6 | - | - | - | - | 158.6 | Pumping & Drainage Station |
| - | - | - | - | - | - | - | - | - Drainage Station |
| - | - | - | - | - | - | - | - | - Weir |
| - | - | - | - | - | - | - | - | - Infiltration Gallery |
| - | - | 261.5 | 84.5 | - | - | - | 177.0 | Tube Well |
| - | - | - | - | - | - | - | - | - Other Facilities |
| 6,937.0 | 73.3 | 5,082.7 | 46.0 | 1,368.4 | 26.8 | 39.3 | 3,602.2 | Jindo-gun |
| - | - | 3,585.1 | 26.0 | 1,136.4 | 26.8 | 39.3 | 2,356.6 | Reservoir |
| - | - | 1,135.6 | 20.0 | 232.0 | - | - | 883.6 | Pumping Station |
| - | - | - | - | - | - | - | - | - Pumping & Drainage Station |
| - | - | - | - | - | - | - | - | - Drainage Station |
| - | - | 1.9 | - | - | - | - | 1.9 | Weir |
| - | - | - | - | - | - | - | - | - Infiltration Gallery |
| - | - | 360.1 | - | - | - | - | 360.1 | Tube Well |
| - | - | - | - | - | - | - | - | - Other Facilities |
| 10,521.0 | 40.5 | 4,264.2 | 128.0 | 1,917.2 | 29.4 | - | 2,189.6 | Sinan-gun |
| - | - | 3,346.4 | 128.0 | 1,885.9 | 29.4 | - | 1,303.1 | Reservoir |
| - | - | 438.8 | - | 31.3 | - | - | 407.5 | Pumping Station |
| - | - | - | - | - | - | - | - | - Pumping & Drainage Station |
| - | - | - | - | - | - | - | - | - Drainage Station |
| - | - | - | - | - | - | - | - | - Weir |
| - | - | 6.0 | - | - | - | - | 6.0 | Infiltration Gallery |
| - | - | 473.0 | - | - | - | - | 473.0 | Tube Well |
| - | - | - | - | - | - | - | - | - Other Facilities |

③ 공사관할 Operated by KRC District Offices

Area : ha

| 수원공수 No. of Facilities | | | | 수리답면적 Irrigated Paddy Field Area | | | | 보조 수원공 수혜면적 Irrigated by Supple- mentary Facilities | Administrative Division Irrigation Facilities |
|---------------------------|-----------|---------------------------|------------------|-------------------------------------|-----------------------------|---------------------------------|---------------|---|--|
| 계 Total | 주 Main | 보 조 Supple- mentary | 부 속 Auxiliary | 계 Total | 구 역 내 On Project Area | 구 역 외 Out of Project Area | 기 타 Others | | |
| 117 | 19 | 95 | 3 | 4,075.8 | 4,075.8 | - | - | 5,236.8 | Jangseong-gun |
| 50 | 15 | 35 | - | 3,978.8 | 3,978.8 | - | - | 3,042.1 | Reservoir |
| 7 | - | 7 | - | - | - | - | - | 377.3 | Pumping Station |
| - | - | - | - | - | - | - | - | - | - Pumping & Drainage Station |
| - | - | - | - | - | - | - | - | - | - Drainage Station |
| 53 | 4 | 49 | - | 97.0 | 97.0 | - | - | 1,804.9 | Weir |
| 1 | - | - | 1 | - | - | - | - | - | - Infiltration Gallery |
| 6 | - | 4 | 2 | - | - | - | - | 12.5 | Tube Well |
| - | - | - | - | - | - | - | - | - | - Other Facilities |
| 24 | 8 | 16 | - | 722.0 | 722.0 | - | - | 512.5 | Wando-gun |
| 7 | 5 | 2 | - | 356.7 | 356.7 | - | - | 65.3 | Reservoir |
| 8 | 2 | 6 | - | 206.7 | 206.7 | - | - | 105.0 | Pumping Station |
| 1 | 1 | - | - | 158.6 | 158.6 | - | - | - | - Pumping & Drainage Station |
| 3 | - | 3 | - | - | - | - | - | 304.0 | Drainage Station |
| 4 | - | 4 | - | - | - | - | - | 35.2 | Weir |
| - | - | - | - | - | - | - | - | - | - Infiltration Gallery |
| 1 | - | 1 | - | - | - | - | - | 3.0 | Tube Well |
| - | - | - | - | - | - | - | - | - | - Other Facilities |
| 113 | 38 | 39 | 36 | 3,156.1 | 3,156.1 | - | - | 1,309.7 | Jindo-gun |
| 34 | 30 | 4 | - | 2,272.5 | 2,272.5 | - | - | 124.7 | Reservoir |
| 43 | 8 | 35 | - | 883.6 | 883.6 | - | - | 1,185.0 | Pumping Station |
| - | - | - | - | - | - | - | - | - | - Pumping & Drainage Station |
| 5 | - | - | 5 | - | - | - | - | - | - Drainage Station |
| 18 | - | - | 18 | - | - | - | - | - | - Weir |
| - | - | - | - | - | - | - | - | - | - Infiltration Gallery |
| 13 | - | - | 13 | - | - | - | - | - | - Tube Well |
| - | - | - | - | - | - | - | - | - | - Other Facilities |
| 48 | 30 | 18 | - | 1,280.5 | 1,280.5 | - | - | 724.4 | Sinan-gun |
| 29 | 27 | 2 | - | 1,024.1 | 1,024.1 | - | - | 242.0 | Reservoir |
| 18 | 3 | 15 | - | 256.4 | 256.4 | - | - | 479.4 | Pumping Station |
| - | - | - | - | - | - | - | - | - | - Pumping & Drainage Station |
| - | - | - | - | - | - | - | - | - | - Drainage Station |
| - | - | - | - | - | - | - | - | - | - Weir |
| - | - | - | - | - | - | - | - | - | - Infiltration Gallery |
| 1 | - | 1 | - | - | - | - | - | 3.0 | Tube Well |
| - | - | - | - | - | - | - | - | - | - Other Facilities |

Area : ha

| 답면적 Paddy Field Area | 수리답율 (%) Percentage of Irrigated Paddy Field | 한 발 빈 도 별 관 개 면 적 Irrigated Area by Frequency of Drought | | | | | | Administrative Division Irrigation Facilities |
|----------------------------|---|---|------------------------|-----------------|----------------|----------------|---------------------------|--|
| | | 계 Total | 평 년 Normal Years | 3 년 3 Years | 5 년 5 Years | 7 년 7 Years | 10년이상 Over 10 Years | |
| 138,427.0 | 87.0 | 120,459.8 | 23,291.5 | 12,516.8 | 4,005.2 | 2,287.5 | 78,358.8 | Gyeongsangbuk-do |
| - | - | 69,295.4 | 15,561.7 | 6,075.0 | 2,519.5 | 1,491.6 | 43,647.6 | Reservoir |
| - | - | 26,685.0 | 2,204.4 | 1,014.2 | 249.0 | 211.9 | 23,005.5 | Pumping Station |
| - | - | - | - | - | - | - | - | - Pumping & Drainage Station |
| - | - | - | - | - | - | - | - | - Drainage Station |
| - | - | 16,490.4 | 3,330.6 | 3,770.4 | 691.1 | 367.1 | 8,331.2 | Weir |
| - | - | 2,226.1 | 585.9 | 657.9 | 92.0 | 91.7 | 798.6 | Infiltration Gallery |
| - | - | 5,465.9 | 1,412.9 | 999.3 | 453.6 | 41.2 | 2,558.9 | Tube Well |
| - | - | 297.0 | 196.0 | - | - | 84.0 | 17.0 | Other Facilities |
| 9,242.0 | 92.2 | 8,519.5 | 2,125.4 | 849.0 | 199.6 | 11.3 | 5,334.2 | Pohang-si |
| - | - | 6,570.2 | 1,495.4 | 536.5 | 171.9 | 1.8 | 4,364.6 | Reservoir |
| - | - | 629.6 | 234.8 | 76.8 | 6.0 | - | 312.0 | Pumping Station |
| - | - | - | - | - | - | - | - | - Pumping & Drainage Station |
| - | - | - | - | - | - | - | - | - Drainage Station |
| - | - | 486.1 | 243.4 | 128.7 | - | 4.5 | 109.5 | Weir |
| - | - | 113.9 | - | 39.1 | 11.7 | - | 63.1 | Infiltration Gallery |
| - | - | 716.7 | 151.8 | 67.9 | 10.0 | 5.0 | 482.0 | Tube Well |
| - | - | 3.0 | - | - | - | - | 3.0 | Other Facilities |
| 15,316.0 | 97.9 | 15,001.6 | 2,571.9 | 2,139.3 | 128.0 | 452.1 | 9,710.3 | Gyeongju-si |
| - | - | 10,656.0 | 2,334.2 | 765.0 | 83.0 | 405.2 | 7,068.6 | Reservoir |
| - | - | 1,811.9 | 75.1 | 277.2 | - | 7.0 | 1,452.6 | Pumping Station |
| - | - | - | - | - | - | - | - | - Pumping & Drainage Station |
| - | - | - | - | - | - | - | - | - Drainage Station |
| - | - | 1,808.3 | 79.0 | 764.0 | - | - | 965.3 | Weir |
| - | - | 376.1 | 75.2 | 72.7 | 45.0 | 29.9 | 153.3 | Infiltration Gallery |
| - | - | 349.3 | 8.4 | 260.4 | - | 10.0 | 70.5 | Tube Well |
| - | - | - | - | - | - | - | - | - Other Facilities |
| 6,650.0 | 92.2 | 6,131.5 | 1,891.5 | 1,349.2 | 37.8 | 155.0 | 2,698.0 | Gimcheon-si |
| - | - | 2,669.7 | 1,148.4 | 225.2 | 22.0 | 145.0 | 1,129.1 | Reservoir |
| - | - | 386.2 | 44.2 | 43.0 | - | - | 299.0 | Pumping Station |
| - | - | - | - | - | - | - | - | - Pumping & Drainage Station |
| - | - | - | - | - | - | - | - | - Drainage Station |
| - | - | 2,287.0 | 451.0 | 737.1 | 6.8 | 10.0 | 1,082.1 | Weir |
| - | - | 594.2 | 194.0 | 327.5 | - | - | 72.7 | Infiltration Gallery |
| - | - | 194.4 | 53.9 | 16.4 | 9.0 | - | 115.1 | Tube Well |
| - | - | - | - | - | - | - | - | - Other Facilities |

③ 공사관할 Operated by KRC District Offices

Area : ha

| 수원공수 No. of Facilities | | | | 수리답면적 Irrigated Paddy Field Area | | | | 보조 수원공 수혜면적 Irrigated by Supple- mentary Facilities | Administrative Division Irrigation Facilities |
|---------------------------|------------|---------------------------|------------------|-------------------------------------|-----------------------------|---------------------------------|---------------|---|--|
| 계 Total | 주 Main | 보 조 Supple- mentary | 부 속 Auxiliary | 계 Total | 구 역 내 On Project Area | 구 역 외 Out of Project Area | 기 타 Others | | |
| 2,358 | 503 | 1,589 | 266 | 65,705.3 | 65,494.2 | 211.1 | - | 27,382.3 | Gyeongsangbuk-do |
| 641 | 268 | 373 | - | 42,910.3 | 42,814.0 | 96.3 | - | 4,473.3 | Reservoir |
| 609 | 156 | 398 | 55 | 19,693.4 | 19,578.6 | 114.8 | - | 10,110.9 | Pumping Station |
| 7 | - | 7 | - | - | - | - | - | 969.5 | Pumping & Drainage Station |
| 73 | - | 51 | 22 | - | - | - | - | 4,575.2 | Drainage Station |
| 633 | 76 | 402 | 155 | 2,949.6 | 2,949.6 | - | - | 4,773.4 | Weir |
| 103 | 3 | 78 | 22 | 152.0 | 152.0 | - | - | 1,303.9 | Infiltration Gallery |
| 292 | - | 280 | 12 | - | - | - | - | 1,176.1 | Tube Well |
| - | - | - | - | - | - | - | - | - | Other Facilities |
| 227 | 32 | 183 | 12 | 4,708.6 | 4,708.6 | - | - | 2,138.6 | Pohang-si |
| 55 | 26 | 29 | - | 4,516.5 | 4,516.5 | - | - | 296.0 | Reservoir |
| 48 | 5 | 31 | 12 | 192.1 | 192.1 | - | - | 662.8 | Pumping Station |
| - | - | - | - | - | - | - | - | - | Pumping & Drainage Station |
| 2 | - | 2 | - | - | - | - | - | 200.5 | Drainage Station |
| 27 | 1 | 26 | - | - | - | - | - | 251.0 | Weir |
| 18 | - | 18 | - | - | - | - | - | 463.0 | Infiltration Gallery |
| 77 | - | 77 | - | - | - | - | - | 265.3 | Tube Well |
| - | - | - | - | - | - | - | - | - | Other Facilities |
| 305 | 37 | 235 | 33 | 7,879.7 | 7,879.7 | - | - | 3,352.7 | Gyeongju-si |
| 75 | 31 | 44 | - | 6,904.3 | 6,904.3 | - | - | 952.0 | Reservoir |
| 95 | 6 | 69 | 20 | 820.0 | 820.0 | - | - | 1,017.4 | Pumping Station |
| - | - | - | - | - | - | - | - | - | Pumping & Drainage Station |
| 1 | - | - | 1 | - | - | - | - | - | Drainage Station |
| 57 | - | 56 | 1 | 155.4 | 155.4 | - | - | 961.0 | Weir |
| 13 | - | 13 | - | - | - | - | - | 238.0 | Infiltration Gallery |
| 64 | - | 53 | 11 | - | - | - | - | 184.3 | Tube Well |
| - | - | - | - | - | - | - | - | - | Other Facilities |
| 21 | 11 | 7 | 3 | 1,044.1 | 1,044.1 | - | - | 387.0 | Gimcheon-si |
| 8 | 8 | - | - | 930.7 | 930.7 | - | - | - | Reservoir |
| 7 | 3 | 4 | - | 113.4 | 113.4 | - | - | 76.4 | Pumping Station |
| - | - | - | - | - | - | - | - | - | Pumping & Drainage Station |
| 2 | - | 2 | - | - | - | - | - | 274.6 | Drainage Station |
| 4 | - | 1 | 3 | - | - | - | - | 36.0 | Weir |
| - | - | - | - | - | - | - | - | - | Infiltration Gallery |
| - | - | - | - | - | - | - | - | - | Tube Well |
| - | - | - | - | - | - | - | - | - | Other Facilities |

Area : ha

| 답면적 Paddy Field Area | 수리답율 (%) Percentage of Irrigated Paddy Field | 한 발 빈 도 별 관 개 면 적 Irrigated Area by Frequency of Drought | | | | | | Administrative Division Irrigation Facilities |
|----------------------------|---|---|------------------------|----------------|----------------|----------------|---------------------------|--|
| | | 계 Total | 평 년 Normal Years | 3 년 3 Years | 5 년 5 Years | 7 년 7 Years | 10년이상 Over 10 Years | |
| 7,255.0 | 93.2 | 6,758.8 | 938.1 | 253.9 | 108.1 | 2.7 | 5,456.0 | Andong-si |
| - | - | 2,632.0 | 867.7 | 229.1 | 108.1 | 2.7 | 1,424.4 | Reservoir |
| - | - | 2,944.2 | - | 18.8 | - | - | 2,925.4 | Pumping Station |
| - | - | - | - | - | - | - | - | - Pumping & Drainage Station |
| - | - | - | - | - | - | - | - | - Drainage Station |
| - | - | 597.3 | 19.4 | - | - | - | 577.9 | Weir |
| - | - | 6.7 | - | - | - | - | 6.7 | Infiltration Gallery |
| - | - | 578.6 | 51.0 | 6.0 | - | - | 521.6 | Tube Well |
| - | - | - | - | - | - | - | - | - Other Facilities |
| 8,660.0 | 84.2 | 7,289.2 | 1,191.7 | 474.3 | 54.3 | 36.3 | 5,532.6 | Gumi-si |
| - | - | 3,222.6 | 549.0 | 365.2 | 54.3 | 36.3 | 2,217.8 | Reservoir |
| - | - | 3,611.6 | 574.1 | 25.7 | - | - | 3,011.8 | Pumping Station |
| - | - | - | - | - | - | - | - | - Pumping & Drainage Station |
| - | - | - | - | - | - | - | - | - Drainage Station |
| - | - | 141.6 | - | 68.6 | - | - | 73.0 | Weir |
| - | - | - | - | - | - | - | - | - Infiltration Gallery |
| - | - | 313.4 | 68.6 | 14.8 | - | - | 230.0 | Tube Well |
| - | - | - | - | - | - | - | - | - Other Facilities |
| 5,809.0 | 65.3 | 3,794.6 | 445.2 | 724.1 | 12.0 | 8.0 | 2,605.3 | Yeongju-si |
| - | - | 1,765.5 | 282.0 | - | 8.0 | - | 1,475.5 | Reservoir |
| - | - | 466.8 | - | - | - | - | 466.8 | Pumping Station |
| - | - | - | - | - | - | - | - | - Pumping & Drainage Station |
| - | - | - | - | - | - | - | - | - Drainage Station |
| - | - | 664.4 | 10.0 | 527.3 | 4.0 | 8.0 | 115.1 | Weir |
| - | - | 150.5 | 12.7 | 13.0 | - | - | 124.8 | Infiltration Gallery |
| - | - | 714.4 | 121.5 | 183.8 | - | - | 409.1 | Tube Well |
| - | - | 33.0 | 19.0 | - | - | - | 14.0 | Other Facilities |
| 4,795.0 | 96.2 | 4,615.1 | 48.5 | 1,296.4 | 148.2 | 64.5 | 3,057.5 | Yeongcheon-si |
| - | - | 3,667.1 | 12.0 | 1,182.1 | 145.7 | 64.5 | 2,262.8 | Reservoir |
| - | - | 385.3 | - | - | - | - | 385.3 | Pumping Station |
| - | - | - | - | - | - | - | - | - Pumping & Drainage Station |
| - | - | - | - | - | - | - | - | - Drainage Station |
| - | - | 519.7 | - | 114.3 | - | - | 405.4 | Weir |
| - | - | - | - | - | - | - | - | - Infiltration Gallery |
| - | - | 43.0 | 36.5 | - | 2.5 | - | 4.0 | Tube Well |
| - | - | - | - | - | - | - | - | - Other Facilities |

③ 공사관할 Operated by KRC District Offices

Area : ha

| 수원공수 No. of Facilities | | | | 수리답면적 Irrigated Paddy Field Area | | | | 보조 수원공 수혜면적 Irrigated by Supple- mentary Facilities | Administrative Division Irrigation Facilities |
|---------------------------|-----------|--------------------------|-----------------|-------------------------------------|---------------------------|-------------------------------|--------------|---|--|
| 계 Total | 주 Main | 보조 Supple- mentary | 부속 Auxiliary | 계 Total | 구역내 On Project Area | 구역외 Out of Project Area | 기타 Others | | |
| 64 | 26 | 34 | 4 | 3,644.5 | 3,644.5 | - | - | 731.1 | Andong-si |
| 18 | 10 | 8 | - | 951.5 | 951.5 | - | - | 102.0 | Reservoir |
| 33 | 12 | 17 | 4 | 2,506.9 | 2,506.9 | - | - | 55.0 | Pumping Station |
| - | - | - | - | - | - | - | - | - | - Pumping & Drainage Station |
| 6 | - | 6 | - | - | - | - | - | 565.1 | Drainage Station |
| 4 | 4 | - | - | 186.1 | 186.1 | - | - | - | Weir |
| - | - | - | - | - | - | - | - | - | - Infiltration Gallery |
| 3 | - | 3 | - | - | - | - | - | 9.0 | Tube Well |
| - | - | - | - | - | - | - | - | - | - Other Facilities |
| 99 | 38 | 59 | 2 | 4,716.3 | 4,716.3 | - | - | 2,869.9 | Gumi-si |
| 23 | 17 | 6 | - | 2,014.3 | 2,014.3 | - | - | 19.8 | Reservoir |
| 51 | 21 | 30 | - | 2,702.0 | 2,702.0 | - | - | 1,231.5 | Pumping Station |
| 3 | - | 3 | - | - | - | - | - | 503.3 | Pumping & Drainage Station |
| 13 | - | 13 | - | - | - | - | - | 1,058.8 | Drainage Station |
| 3 | - | 1 | 2 | - | - | - | - | 35.0 | Weir |
| - | - | - | - | - | - | - | - | - | - Infiltration Gallery |
| 6 | - | 6 | - | - | - | - | - | 21.5 | Tube Well |
| - | - | - | - | - | - | - | - | - | - Other Facilities |
| 142 | 36 | 20 | 86 | 2,202.1 | 2,202.1 | - | - | 148.0 | Yeongju-si |
| 5 | 5 | - | - | 1,444.5 | 1,444.5 | - | - | - | - Reservoir |
| 19 | 15 | 1 | 3 | 344.8 | 344.8 | - | - | 10.0 | Pumping Station |
| - | - | - | - | - | - | - | - | - | - Pumping & Drainage Station |
| - | - | - | - | - | - | - | - | - | - Drainage Station |
| 103 | 16 | 5 | 82 | 412.8 | 412.8 | - | - | 23.0 | Weir |
| 4 | - | 4 | - | - | - | - | - | 27.0 | Infiltration Gallery |
| 11 | - | 10 | 1 | - | - | - | - | 88.0 | Tube Well |
| - | - | - | - | - | - | - | - | - | - Other Facilities |
| 220 | 29 | 173 | 18 | 2,635.8 | 2,635.8 | - | - | 1,626.6 | Yeongcheon-si |
| 95 | 18 | 77 | - | 1,909.5 | 1,909.5 | - | - | 542.2 | Reservoir |
| 26 | 7 | 19 | - | 340.9 | 340.9 | - | - | 414.9 | Pumping Station |
| - | - | - | - | - | - | - | - | - | - Pumping & Drainage Station |
| - | - | - | - | - | - | - | - | - | - Drainage Station |
| 66 | 4 | 57 | 5 | 385.4 | 385.4 | - | - | 475.5 | Weir |
| 13 | - | - | 13 | - | - | - | - | - | - Infiltration Gallery |
| 20 | - | 20 | - | - | - | - | - | 194.0 | Tube Well |
| - | - | - | - | - | - | - | - | - | - Other Facilities |

Area : ha

| 답면적 Paddy Field Area | 수리답율 (%) Percentage of Irrigated Paddy Field | 한 발 빈 도 별 관 개 면 적 Irrigated Area by Frequency of Drought | | | | | | Administrative Division Irrigation Facilities |
|----------------------------|---|---|------------------------|----------------|----------------|----------------|---------------------------|--|
| | | 계 Total | 평 년 Normal Years | 3 년 3 Years | 5 년 5 Years | 7 년 7 Years | 10년이상 Over 10 Years | |
| 15,170.0 | 74.5 | 11,307.2 | 1,640.0 | 858.4 | 1,026.7 | 383.0 | 7,399.1 | Sangju-si |
| - | - | 5,738.5 | 520.0 | 471.2 | 212.5 | 73.1 | 4,461.7 | Reservoir |
| - | - | 3,230.9 | 745.1 | 201.0 | - | 118.8 | 2,166.0 | Pumping Station |
| - | - | - | - | - | - | - | - | - Pumping & Drainage Station |
| - | - | - | - | - | - | - | - | - Drainage Station |
| - | - | 1,625.0 | 250.5 | 171.2 | 529.1 | 126.3 | 547.9 | Weir |
| - | - | 279.3 | 68.4 | - | 25.0 | 38.6 | 147.3 | Infiltration Gallery |
| - | - | 433.5 | 56.0 | 15.0 | 260.1 | 26.2 | 76.2 | Tube Well |
| - | - | - | - | - | - | - | - | - Other Facilities |
| 5,379.0 | 67.6 | 3,637.4 | 191.0 | 23.1 | 47.9 | 142.1 | 3,233.3 | Mungyeong-si |
| - | - | 1,666.8 | 107.0 | - | - | 14.5 | 1,545.3 | Reservoir |
| - | - | 474.4 | - | - | - | - | 474.4 | Pumping Station |
| - | - | - | - | - | - | - | - | - Pumping & Drainage Station |
| - | - | - | - | - | - | - | - | - Drainage Station |
| - | - | 1,296.7 | 34.6 | 23.1 | 47.9 | 107.0 | 1,084.1 | Weir |
| - | - | 24.1 | - | - | - | 20.6 | 3.5 | Infiltration Gallery |
| - | - | 175.4 | 49.4 | - | - | - | 126.0 | Tube Well |
| - | - | - | - | - | - | - | - | - Other Facilities |
| 1,846.0 | 99.3 | 1,832.4 | 370.5 | 80.5 | 36.8 | 223.5 | 1,121.1 | Gyeongsan-si |
| - | - | 1,674.4 | 299.6 | 80.5 | 36.8 | 223.5 | 1,034.0 | Reservoir |
| - | - | 60.3 | - | - | - | - | 60.3 | Pumping Station |
| - | - | - | - | - | - | - | - | - Pumping & Drainage Station |
| - | - | - | - | - | - | - | - | - Drainage Station |
| - | - | 86.9 | 61.9 | - | - | - | 25.0 | Weir |
| - | - | 1.8 | - | - | - | - | 1.8 | Infiltration Gallery |
| - | - | 9.0 | 9.0 | - | - | - | - | Tube Well |
| - | - | - | - | - | - | - | - | - Other Facilities |
| 3,132.0 | 99.1 | 3,103.9 | 1,928.8 | 277.4 | 171.1 | 246.0 | 480.6 | Gunwi-gun |
| - | - | 2,076.9 | 1,199.6 | 238.2 | 142.6 | 185.0 | 311.5 | Reservoir |
| - | - | 300.0 | 237.0 | 13.0 | - | - | 50.0 | Pumping Station |
| - | - | - | - | - | - | - | - | - Pumping & Drainage Station |
| - | - | - | - | - | - | - | - | - Drainage Station |
| - | - | 719.0 | 484.2 | 26.2 | 28.5 | 61.0 | 119.1 | Weir |
| - | - | 8.0 | 8.0 | - | - | - | - | Infiltration Gallery |
| - | - | - | - | - | - | - | - | Tube Well |
| - | - | - | - | - | - | - | - | - Other Facilities |

③ 공사관할 Operated by KRC District Offices

Area : ha

| 수원공수 No. of Facilities | | | | 수리답면적 Irrigated Paddy Field Area | | | | 보조 수원공 수혜면적 Irrigated by Supple- mentary Facilities | Administrative Division Irrigation Facilities |
|---------------------------|-----------|--------------------------|-----------------|-------------------------------------|---------------------------|-------------------------------|--------------|---|--|
| 계 Total | 주 Main | 보조 Supple- mentary | 부속 Auxiliary | 계 Total | 구역내 On Project Area | 구역외 Out of Project Area | 기타 Others | | |
| 117 | 33 | 68 | 16 | 6,203.9 | 5,992.8 | 211.1 | - | 980.1 | Sangju-si |
| 25 | 14 | 11 | - | 3,974.2 | 3,877.9 | 96.3 | - | 49.0 | Reservoir |
| 46 | 17 | 28 | 1 | 2,089.9 | 1,975.1 | 114.8 | - | 509.1 | Pumping Station |
| 1 | - | 1 | - | - | - | - | - | 62.2 | Pumping & Drainage Station |
| 11 | - | - | 11 | - | - | - | - | - | Drainage Station |
| 19 | 1 | 18 | - | 73.8 | 73.8 | - | - | 201.8 | Weir |
| 6 | 1 | 1 | 4 | 66.0 | 66.0 | - | - | 85.0 | Infiltration Gallery |
| 9 | - | 9 | - | - | - | - | - | 73.0 | Tube Well |
| - | - | - | - | - | - | - | - | - | Other Facilities |
| 61 | 32 | 25 | 4 | 2,441.3 | 2,441.3 | - | - | 812.4 | Mungyeong-si |
| 13 | 3 | 10 | - | 1,436.2 | 1,436.2 | - | - | 323.9 | Reservoir |
| 13 | 3 | 6 | 4 | 331.2 | 331.2 | - | - | 351.0 | Pumping Station |
| - | - | - | - | - | - | - | - | - | Pumping & Drainage Station |
| - | - | - | - | - | - | - | - | - | Drainage Station |
| 30 | 26 | 4 | - | 673.9 | 673.9 | - | - | 122.5 | Weir |
| - | - | - | - | - | - | - | - | - | Infiltration Gallery |
| 5 | - | 5 | - | - | - | - | - | 15.0 | Tube Well |
| - | - | - | - | - | - | - | - | - | Other Facilities |
| 97 | 26 | 70 | 1 | 1,278.2 | 1,278.2 | - | - | 629.4 | Gyeongsan-si |
| 25 | 23 | 2 | - | 1,217.9 | 1,217.9 | - | - | 11.9 | Reservoir |
| 18 | 3 | 15 | - | 60.3 | 60.3 | - | - | 60.0 | Pumping Station |
| - | - | - | - | - | - | - | - | - | Pumping & Drainage Station |
| 1 | - | 1 | - | - | - | - | - | 125.0 | Drainage Station |
| 20 | - | 20 | - | - | - | - | - | 316.0 | Weir |
| 13 | - | 12 | 1 | - | - | - | - | 56.5 | Infiltration Gallery |
| 20 | - | 20 | - | - | - | - | - | 60.0 | Tube Well |
| - | - | - | - | - | - | - | - | - | Other Facilities |
| 52 | 8 | 44 | - | 513.8 | 513.8 | - | - | 440.0 | Gunwi-gun |
| 18 | 8 | 10 | - | 513.8 | 513.8 | - | - | 31.0 | Reservoir |
| 10 | - | 10 | - | - | - | - | - | 110.0 | Pumping Station |
| - | - | - | - | - | - | - | - | - | Pumping & Drainage Station |
| - | - | - | - | - | - | - | - | - | Drainage Station |
| 24 | - | 24 | - | - | - | - | - | 299.0 | Weir |
| - | - | - | - | - | - | - | - | - | Infiltration Gallery |
| - | - | - | - | - | - | - | - | - | Tube Well |
| - | - | - | - | - | - | - | - | - | Other Facilities |

Area : ha

| 답면적 Paddy Field Area | 수리답율 (%) Percentage of Irrigated Paddy Field | 한 발 빈 도 별 관 개 면 적 Irrigated Area by Frequency of Drought | | | | | | Administrative Division Irrigation Facilities |
|----------------------------|---|---|------------------------|----------------|----------------|----------------|---------------------------|--|
| | | 계 Total | 평 년 Normal Years | 3 년 3 Years | 5 년 5 Years | 7 년 7 Years | 10년이상 Over 10 Years | |
| 12,064.0 | 98.7 | 11,906.0 | 2,772.4 | 626.8 | 1,117.7 | 122.8 | 7,266.3 | Uiseong-gun |
| - | - | 5,742.8 | 2,280.2 | 326.5 | 957.3 | 122.8 | 2,056.0 | Reservoir |
| - | - | 5,090.9 | 49.0 | 200.5 | 131.6 | - | 4,709.8 | Pumping Station |
| - | - | - | - | - | - | - | - | - Pumping & Drainage Station |
| - | - | - | - | - | - | - | - | - Drainage Station |
| - | - | 582.3 | 37.2 | 99.8 | 10.8 | - | 434.5 | Weir |
| - | - | - | - | - | - | - | - | - Infiltration Gallery |
| - | - | 490.0 | 406.0 | - | 18.0 | - | 66.0 | Tube Well |
| - | - | - | - | - | - | - | - | - Other Facilities |
| 1,758.0 | 95.9 | 1,685.1 | 228.6 | 111.9 | 107.9 | 49.3 | 1,187.4 | Cheongsong-gun |
| - | - | 1,234.1 | 136.4 | 23.0 | 40.3 | 27.1 | 1,007.3 | Reservoir |
| - | - | 111.2 | - | - | 51.6 | - | 59.6 | Pumping Station |
| - | - | - | - | - | - | - | - | - Pumping & Drainage Station |
| - | - | - | - | - | - | - | - | - Drainage Station |
| - | - | 278.4 | 92.2 | 74.0 | 16.0 | 22.2 | 74.0 | Weir |
| - | - | 19.5 | - | 14.9 | - | - | 4.6 | Infiltration Gallery |
| - | - | 41.9 | - | - | - | - | 41.9 | Tube Well |
| - | - | - | - | - | - | - | - | - Other Facilities |
| 1,620.0 | 91.6 | 1,483.6 | 338.8 | 188.4 | 60.0 | 165.8 | 730.6 | Yeongyang-gun |
| - | - | 675.3 | 161.9 | 3.8 | 10.3 | 74.2 | 425.1 | Reservoir |
| - | - | 228.3 | 23.7 | 26.2 | 19.2 | 86.1 | 73.1 | Pumping Station |
| - | - | - | - | - | - | - | - | - Pumping & Drainage Station |
| - | - | - | - | - | - | - | - | - Drainage Station |
| - | - | 554.8 | 135.2 | 152.9 | 30.5 | 5.5 | 230.7 | Weir |
| - | - | 7.2 | - | 5.5 | - | - | 1.7 | Infiltration Gallery |
| - | - | 18.0 | 18.0 | - | - | - | - | Tube Well |
| - | - | - | - | - | - | - | - | - Other Facilities |
| 3,161.0 | 96.6 | 3,053.7 | 538.3 | 197.1 | 52.4 | 3.8 | 2,262.1 | Yeongdeok-gun |
| - | - | 2,277.6 | 144.4 | 7.1 | 24.6 | 1.2 | 2,100.3 | Reservoir |
| - | - | 77.0 | 12.1 | 11.9 | - | - | 53.0 | Pumping Station |
| - | - | - | - | - | - | - | - | - Pumping & Drainage Station |
| - | - | - | - | - | - | - | - | - Drainage Station |
| - | - | 380.7 | 219.3 | 55.6 | - | - | 105.8 | Weir |
| - | - | 37.9 | 7.0 | 18.0 | 10.3 | 2.6 | - | - Infiltration Gallery |
| - | - | 280.5 | 155.5 | 104.5 | 17.5 | - | 3.0 | Tube Well |
| - | - | - | - | - | - | - | - | - Other Facilities |

③ 공사관할 Operated by KRC District Offices

Area : ha

| 수원공수 No. of Facilities | | | | 수리답면적 Irrigated Paddy Field Area | | | | 보조 수원공 수혜면적 Irrigated by Supple- mentary Facilities | Administrative Division Irrigation Facilities |
|---------------------------|-----------|---------------------------|------------------|-------------------------------------|-----------------------------|---------------------------------|---------------|---|--|
| 계 Total | 주 Main | 보 조 Supple- mentary | 부 속 Auxiliary | 계 Total | 구 역 내 On Project Area | 구 역 외 Out of Project Area | 기 타 Others | | |
| 197 | 32 | 165 | - | 6,792.2 | 6,792.2 | - | - | 5,192.3 | Uiseong-gun |
| 51 | 12 | 39 | - | 2,444.4 | 2,444.4 | - | - | 463.6 | Reservoir |
| 80 | 20 | 60 | - | 4,347.8 | 4,347.8 | - | - | 2,876.2 | Pumping Station |
| - | - | - | - | - | - | - | - | - | - Pumping & Drainage Station |
| 10 | - | 10 | - | - | - | - | - | 1,301.0 | Drainage Station |
| 52 | - | 52 | - | - | - | - | - | 539.5 | Weir |
| - | - | - | - | - | - | - | - | - | - Infiltration Gallery |
| 4 | - | 4 | - | - | - | - | - | 12.0 | Tube Well |
| - | - | - | - | - | - | - | - | - | - Other Facilities |
| 93 | 14 | 79 | - | 992.2 | 992.2 | - | - | 708.3 | Cheongsong-gun |
| 38 | 8 | 30 | - | 881.0 | 881.0 | - | - | 219.0 | Reservoir |
| 18 | 6 | 12 | - | 111.2 | 111.2 | - | - | 286.9 | Pumping Station |
| - | - | - | - | - | - | - | - | - | - Pumping & Drainage Station |
| - | - | - | - | - | - | - | - | - | - Drainage Station |
| 37 | - | 37 | - | - | - | - | - | 202.4 | Weir |
| - | - | - | - | - | - | - | - | - | - Infiltration Gallery |
| - | - | - | - | - | - | - | - | - | - Tube Well |
| - | - | - | - | - | - | - | - | - | - Other Facilities |
| 72 | 14 | 58 | - | 543.0 | 543.0 | - | - | 365.7 | Yeongyang-gun |
| 23 | 4 | 19 | - | 345.8 | 345.8 | - | - | 60.9 | Reservoir |
| 12 | 6 | 6 | - | 145.7 | 145.7 | - | - | 61.0 | Pumping Station |
| - | - | - | - | - | - | - | - | - | - Pumping & Drainage Station |
| - | - | - | - | - | - | - | - | - | - Drainage Station |
| 34 | 4 | 30 | - | 51.5 | 51.5 | - | - | 234.8 | Weir |
| - | - | - | - | - | - | - | - | - | - Infiltration Gallery |
| 3 | - | 3 | - | - | - | - | - | 9.0 | Tube Well |
| - | - | - | - | - | - | - | - | - | - Other Facilities |
| 117 | 15 | 85 | 17 | 2,058.3 | 2,058.3 | - | - | 964.2 | Yeongdeok-gun |
| 22 | 14 | 8 | - | 2,014.7 | 2,014.7 | - | - | 157.8 | Reservoir |
| 18 | - | 18 | - | - | - | - | - | 436.1 | Pumping Station |
| - | - | - | - | - | - | - | - | - | - Pumping & Drainage Station |
| - | - | - | - | - | - | - | - | - | - Drainage Station |
| 32 | 1 | 14 | 17 | 43.6 | 43.6 | - | - | 107.6 | Weir |
| 11 | - | 11 | - | - | - | - | - | 144.0 | Infiltration Gallery |
| 34 | - | 34 | - | - | - | - | - | 118.7 | Tube Well |
| - | - | - | - | - | - | - | - | - | - Other Facilities |

Area : ha

| 답면적 Paddy Field Area | 수리답율 (%) Percentage of Irrigated Paddy Field | 한 발 빈 도 별 관 개 면 적 Irrigated Area by Frequency of Drought | | | | | | Administrative Division Irrigation Facilities |
|----------------------------|---|---|------------------------|----------------|----------------|----------------|---------------------------|--|
| | | 계 Total | 평 년 Normal Years | 3 년 3 Years | 5 년 5 Years | 7 년 7 Years | 10년이상 Over 10 Years | |
| 3,745.0 | 98.3 | 3,680.4 | 1,718.1 | 199.0 | 10.2 | 18.4 | 1,734.7 | Cheongdo-gun |
| - | - | 2,680.7 | 1,176.8 | 151.4 | 10.2 | 18.4 | 1,323.9 | Reservoir |
| - | - | 85.1 | 34.0 | - | - | - | 51.1 | Pumping Station |
| - | - | - | - | - | - | - | - | - Pumping & Drainage Station |
| - | - | - | - | - | - | - | - | - Drainage Station |
| - | - | 831.1 | 507.3 | 47.6 | - | - | 276.2 | Weir |
| - | - | 61.0 | - | - | - | - | 61.0 | Infiltration Gallery |
| - | - | 22.5 | - | - | - | - | 22.5 | Tube Well |
| - | - | - | - | - | - | - | - | - Other Facilities |
| 4,507.0 | 94.9 | 4,278.7 | 1,088.0 | 73.8 | 424.8 | 56.3 | 2,635.8 | Goryeong-gun |
| - | - | 1,831.6 | 755.0 | 38.7 | 384.2 | 56.3 | 597.4 | Reservoir |
| - | - | 1,828.5 | 14.0 | 11.2 | 40.6 | - | 1,762.7 | Pumping Station |
| - | - | - | - | - | - | - | - | - Pumping & Drainage Station |
| - | - | - | - | - | - | - | - | - Drainage Station |
| - | - | 612.6 | 313.0 | 23.9 | - | - | 275.7 | Weir |
| - | - | - | - | - | - | - | - | - Infiltration Gallery |
| - | - | 6.0 | 6.0 | - | - | - | - | - Tube Well |
| - | - | - | - | - | - | - | - | - Other Facilities |
| 7,950.0 | 99.4 | 7,899.0 | 2,124.9 | 526.0 | 50.0 | - | 5,198.1 | Seongju-gun |
| - | - | 5,837.6 | 1,409.4 | 152.5 | 37.0 | - | 4,238.7 | Reservoir |
| - | - | 839.0 | 102.5 | 67.1 | - | - | 669.4 | Pumping Station |
| - | - | - | - | - | - | - | - | - Pumping & Drainage Station |
| - | - | - | - | - | - | - | - | - Drainage Station |
| - | - | 617.0 | 347.9 | 200.1 | - | - | 69.0 | Weir |
| - | - | 313.6 | 203.3 | 94.3 | - | - | 16.0 | Infiltration Gallery |
| - | - | 291.8 | 61.8 | 12.0 | 13.0 | - | 205.0 | Tube Well |
| - | - | - | - | - | - | - | - | - Other Facilities |
| 3,174.0 | 97.8 | 3,104.4 | 525.9 | 750.5 | 9.0 | 5.0 | 1,814.0 | Chilgok-gun |
| - | - | 2,112.5 | 435.4 | 743.5 | 9.0 | 5.0 | 919.6 | Reservoir |
| - | - | 852.4 | - | - | - | - | 852.4 | Pumping Station |
| - | - | - | - | - | - | - | - | - Pumping & Drainage Station |
| - | - | - | - | - | - | - | - | - Drainage Station |
| - | - | 37.5 | 37.5 | - | - | - | - | - Weir |
| - | - | - | - | - | - | - | - | - Infiltration Gallery |
| - | - | 102.0 | 53.0 | 7.0 | - | - | 42.0 | Tube Well |
| - | - | - | - | - | - | - | - | - Other Facilities |

③ 공사관할 Operated by KRC District Offices

Area : ha

| 수원공수 No. of Facilities | | | | 수리답면적 Irrigated Paddy Field Area | | | | 보조 수원공 수혜면적 Irrigated by Supple- mentary Facilities | Administrative Division Irrigation Facilities |
|---------------------------|-----------|---------------------------|------------------|-------------------------------------|-----------------------------|---------------------------------|---------------|---|--|
| 계 Total | 주 Main | 보 조 Supple- mentary | 부 속 Auxiliary | 계 Total | 구 역 내 On Project Area | 구 역 외 Out of Project Area | 기 타 Others | | |
| 63 | 18 | 45 | - | 1,374.7 | 1,374.7 | - | - | 427.9 | Cheongdo-gun |
| 19 | 17 | 2 | - | 1,313.7 | 1,313.7 | - | - | 6.0 | Reservoir |
| 6 | - | 6 | - | - | - | - | - | 18.0 | Pumping Station |
| - | - | - | - | - | - | - | - | - | - Pumping & Drainage Station |
| - | - | - | - | - | - | - | - | - | - Drainage Station |
| 8 | - | 8 | - | - | - | - | - | 193.5 | Weir |
| 15 | 1 | 14 | - | 61.0 | 61.0 | - | - | 165.4 | Infiltration Gallery |
| 15 | - | 15 | - | - | - | - | - | 45.0 | Tube Well |
| - | - | - | - | - | - | - | - | - | - Other Facilities |
| 122 | 31 | 91 | - | 3,191.6 | 3,191.6 | - | - | 2,482.4 | Goryeong-gun |
| 37 | 11 | 26 | - | 951.0 | 951.0 | - | - | 307.5 | Reservoir |
| 40 | 12 | 28 | - | 1,711.5 | 1,711.5 | - | - | 725.4 | Pumping Station |
| 3 | - | 3 | - | - | - | - | - | 404.0 | Pumping & Drainage Station |
| 12 | - | 12 | - | - | - | - | - | 786.5 | Drainage Station |
| 23 | 8 | 15 | - | 529.1 | 529.1 | - | - | 234.0 | Weir |
| - | - | - | - | - | - | - | - | - | - Infiltration Gallery |
| 7 | - | 7 | - | - | - | - | - | 25.0 | Tube Well |
| - | - | - | - | - | - | - | - | - | - Other Facilities |
| 23 | 6 | 7 | 10 | 4,757.9 | 4,757.9 | - | - | 211.7 | Seongju-gun |
| 7 | 5 | 2 | - | 4,108.5 | 4,108.5 | - | - | 105.5 | Reservoir |
| 6 | 1 | 2 | 3 | 649.4 | 649.4 | - | - | 70.7 | Pumping Station |
| - | - | - | - | - | - | - | - | - | - Pumping & Drainage Station |
| 7 | - | - | 7 | - | - | - | - | - | - Drainage Station |
| 2 | - | 2 | - | - | - | - | - | 15.5 | Weir |
| 1 | - | 1 | - | - | - | - | - | 20.0 | Infiltration Gallery |
| - | - | - | - | - | - | - | - | - | - Tube Well |
| - | - | - | - | - | - | - | - | - | - Other Facilities |
| 101 | 28 | 32 | 41 | 2,365.1 | 2,365.1 | - | - | 649.0 | Chilgok-gun |
| 34 | 19 | 15 | - | 1,475.2 | 1,475.2 | - | - | 191.7 | Reservoir |
| 22 | 8 | 8 | 6 | 852.4 | 852.4 | - | - | 330.7 | Pumping Station |
| - | - | - | - | - | - | - | - | - | - Pumping & Drainage Station |
| 2 | - | - | 2 | - | - | - | - | - | - Drainage Station |
| 35 | 1 | 5 | 29 | 37.5 | 37.5 | - | - | 59.0 | Weir |
| 6 | - | 2 | 4 | - | - | - | - | 60.0 | Infiltration Gallery |
| 2 | - | 2 | - | - | - | - | - | 7.6 | Tube Well |
| - | - | - | - | - | - | - | - | - | - Other Facilities |

Area : ha

| 답면적 Paddy Field Area | 수리답율 (%) Percentage of Irrigated Paddy Field | 한 발 빈 도 별 관 개 면 적 Irrigated Area by Frequency of Drought | | | | | | Administrative Division Irrigation Facilities |
|----------------------------|---|---|------------------------|----------------|----------------|----------------|---------------------------|--|
| | | 계 Total | 평 년 Normal Years | 3 년 3 Years | 5 년 5 Years | 7 년 7 Years | 10년이상 Over 10 Years | |
| 10,439.0 | 76.3 | 7,970.1 | 75.7 | 1,119.5 | 16.1 | 35.0 | 6,723.8 | Yecheon-gun |
| - | - | 3,592.4 | 23.2 | 535.5 | 16.1 | 35.0 | 2,982.6 | Reservoir |
| - | - | 2,841.5 | 16.0 | - | - | - | 2,825.5 | Pumping Station |
| - | - | - | - | - | - | - | - | - Pumping & Drainage Station |
| - | - | - | - | - | - | - | - | - Drainage Station |
| - | - | 1,091.8 | - | 321.0 | - | - | 770.8 | Weir |
| - | - | 106.9 | - | 65.2 | - | - | 41.7 | Infiltration Gallery |
| - | - | 337.5 | 36.5 | 197.8 | - | - | 103.2 | Tube Well |
| - | - | - | - | - | - | - | - | - Other Facilities |
| 3,506.0 | 49.2 | 1,724.6 | 408.9 | 297.6 | 153.1 | 106.6 | 758.4 | Bonghwa-gun |
| - | - | 505.0 | 176.9 | - | 45.6 | - | 282.5 | Reservoir |
| - | - | 87.7 | - | 30.0 | - | - | 57.7 | Pumping Station |
| - | - | - | - | - | - | - | - | - Pumping & Drainage Station |
| - | - | - | - | - | - | - | - | - Drainage Station |
| - | - | 622.2 | - | 167.9 | 14.5 | 22.6 | 417.2 | Weir |
| - | - | 5.0 | - | 4.0 | - | - | 1.0 | Infiltration Gallery |
| - | - | 243.7 | 55.0 | 95.7 | 93.0 | - | - | - Tube Well |
| - | - | 261.0 | 177.0 | - | - | 84.0 | - | - Other Facilities |
| 3,249.0 | 51.8 | 1,683.0 | 129.3 | 100.6 | 33.5 | - | 1,419.6 | Uljin-gun |
| - | - | 466.1 | 47.2 | - | - | - | 418.9 | Reservoir |
| - | - | 342.2 | 42.8 | 11.8 | - | - | 287.6 | Pumping Station |
| - | - | - | - | - | - | - | - | - Pumping & Drainage Station |
| - | - | - | - | - | - | - | - | - Drainage Station |
| - | - | 650.0 | 7.0 | 67.1 | 3.0 | - | 572.9 | Weir |
| - | - | 120.4 | 17.3 | 3.7 | - | - | 99.4 | Infiltration Gallery |
| - | - | 104.3 | 15.0 | 18.0 | 30.5 | - | 40.8 | Tube Well |
| - | - | - | - | - | - | - | - | - Other Facilities |
| 97,305.0 | 91.1 | 88,628.3 | 22,664.4 | 3,931.1 | 3,697.1 | 3,507.1 | 54,828.6 | Gyeongsangnam-do |
| - | - | 49,639.4 | 14,905.1 | 2,250.0 | 547.0 | 356.4 | 31,580.9 | Reservoir |
| - | - | 15,183.7 | 2,103.4 | 429.1 | 223.7 | 716.6 | 11,710.9 | Pumping Station |
| - | - | 8,274.8 | 650.1 | - | 89.6 | 813.5 | 6,721.6 | Pumping & Drainage Station |
| - | - | - | - | - | - | - | - | - Drainage Station |
| - | - | 9,433.6 | 3,198.0 | 877.1 | 1,431.3 | 1,536.8 | 2,390.4 | Weir |
| - | - | 933.5 | 513.0 | 113.7 | 35.8 | 41.7 | 229.3 | Infiltration Gallery |
| - | - | 5,163.3 | 1,294.8 | 261.2 | 1,369.7 | 42.1 | 2,195.5 | Tube Well |
| - | - | - | - | - | - | - | - | - Other Facilities |

③ 공사관할 Operated by KRC District Offices

Area : ha

| 수원공수 No. of Facilities | | | | 수리답면적 Irrigated Paddy Field Area | | | | 보조 수원공 수혜면적 Irrigated by Supple- mentary Facilities | Administrative Division Irrigation Facilities |
|---------------------------|------------|---------------------------|------------------|-------------------------------------|-----------------------------|---------------------------------|---------------|---|--|
| 계 Total | 주 Main | 보 조 Supple- mentary | 부 속 Auxiliary | 계 Total | 구 역 내 On Project Area | 구 역 외 Out of Project Area | 기 타 Others | | |
| 88 | 18 | 68 | 2 | 5,302.1 | 5,302.1 | - | - | 1,494.3 | Yecheon-gun |
| 42 | 8 | 34 | - | 2,932.2 | 2,932.2 | - | - | 572.8 | Reservoir |
| 26 | 9 | 15 | 2 | 2,330.9 | 2,330.9 | - | - | 528.8 | Pumping Station |
| - | - | - | - | - | - | - | - | - | - Pumping & Drainage Station |
| 5 | - | 5 | - | - | - | - | - | 263.7 | Drainage Station |
| 13 | 1 | 12 | - | 39.0 | 39.0 | - | - | 111.0 | Weir |
| 1 | - | 1 | - | - | - | - | - | 15.0 | Infiltration Gallery |
| 1 | - | 1 | - | - | - | - | - | 3.0 | Tube Well |
| - | - | - | - | - | - | - | - | - | - Other Facilities |
| 19 | 2 | 1 | 16 | 230.5 | 230.5 | - | - | 60.7 | Bonghwa-gun |
| 3 | 2 | 1 | - | 230.5 | 230.5 | - | - | 60.7 | Reservoir |
| - | - | - | - | - | - | - | - | - | - Pumping Station |
| - | - | - | - | - | - | - | - | - | - Pumping & Drainage Station |
| - | - | - | - | - | - | - | - | - | - Drainage Station |
| 16 | - | - | 16 | - | - | - | - | - | - Weir |
| - | - | - | - | - | - | - | - | - | - Infiltration Gallery |
| - | - | - | - | - | - | - | - | - | - Tube Well |
| - | - | - | - | - | - | - | - | - | - Other Facilities |
| 58 | 17 | 40 | 1 | 829.4 | 829.4 | - | - | 710.0 | Ulsan-gun |
| 5 | 5 | - | - | 399.9 | 399.9 | - | - | - | - Reservoir |
| 15 | 2 | 13 | - | 43.0 | 43.0 | - | - | 279.0 | Pumping Station |
| - | - | - | - | - | - | - | - | - | - Pumping & Drainage Station |
| 1 | - | - | 1 | - | - | - | - | - | - Drainage Station |
| 24 | 9 | 15 | - | 361.5 | 361.5 | - | - | 355.3 | Weir |
| 2 | 1 | 1 | - | 25.0 | 25.0 | - | - | 30.0 | Infiltration Gallery |
| 11 | - | 11 | - | - | - | - | - | 45.7 | Tube Well |
| - | - | - | - | - | - | - | - | - | - Other Facilities |
| 2,056 | 456 | 982 | 618 | 53,637.7 | 52,571.4 | 1,066.3 | - | 32,367.7 | Gyeongsangnam-do |
| 543 | 282 | 260 | 1 | 31,175.8 | 30,725.7 | 450.1 | - | 5,070.3 | Reservoir |
| 397 | 114 | 218 | 65 | 12,493.8 | 12,357.3 | 136.5 | - | 6,380.5 | Pumping Station |
| 60 | 35 | 21 | 4 | 7,961.8 | 7,902.1 | 59.7 | - | 3,829.3 | Pumping & Drainage Station |
| 226 | - | 88 | 138 | - | - | - | - | 13,957.6 | Drainage Station |
| 669 | 22 | 247 | 400 | 1,944.7 | 1,524.7 | 420.0 | - | 2,266.9 | Weir |
| 42 | 1 | 40 | 1 | 55.6 | 55.6 | - | - | 444.5 | Infiltration Gallery |
| 119 | 2 | 108 | 9 | 6.0 | 6.0 | - | - | 418.6 | Tube Well |
| - | - | - | - | - | - | - | - | - | - Other Facilities |

Area : ha

| 답면적 Paddy Field Area | 수리답율 (%) Percentage of Irrigated Paddy Field | 한 발 빈 도 별 관 개 면 적 Irrigated Area by Frequency of Drought | | | | | | Administrative Division Irrigation Facilities |
|----------------------------|---|---|------------------------|----------------|----------------|----------------|---------------------------|--|
| | | 계 Total | 평 년 Normal Years | 3 년 3 Years | 5 년 5 Years | 7 년 7 Years | 10년이상 Over 10 Years | |
| 5,338.0 | 98.0 | 5,229.8 | 993.1 | 148.1 | 56.8 | 633.2 | 3,398.6 | Changwon-si |
| - | - | 3,550.0 | 494.4 | 129.1 | 44.3 | 20.0 | 2,862.2 | Reservoir |
| - | - | 1,070.0 | 26.0 | - | - | 608.7 | 435.3 | Pumping Station |
| - | - | 418.4 | 335.0 | - | - | - | 83.4 | Pumping & Drainage Station |
| - | - | - | - | - | - | - | - | Drainage Station |
| - | - | 70.8 | 42.4 | 4.0 | 6.7 | - | 17.7 | Weir |
| - | - | 36.1 | 14.8 | 15.0 | 2.8 | 3.5 | - | Infiltration Gallery |
| - | - | 84.5 | 80.5 | - | 3.0 | 1.0 | - | Tube Well |
| - | - | - | - | - | - | - | - | Other Facilities |
| 7,141.0 | 95.9 | 6,847.3 | 2,950.0 | 535.4 | 68.3 | 1.5 | 3,292.1 | Jinju-si |
| - | - | 3,706.2 | 1,597.0 | 467.1 | 36.3 | 1.5 | 1,604.3 | Reservoir |
| - | - | 2,221.3 | 813.0 | - | 22.0 | - | 1,386.3 | Pumping Station |
| - | - | 229.8 | 86.3 | - | - | - | 143.5 | Pumping & Drainage Station |
| - | - | - | - | - | - | - | - | Drainage Station |
| - | - | 660.5 | 434.2 | 68.3 | - | - | 158.0 | Weir |
| - | - | 14.0 | 10.0 | - | 4.0 | - | - | Infiltration Gallery |
| - | - | 15.5 | 9.5 | - | 6.0 | - | - | Tube Well |
| - | - | - | - | - | - | - | - | Other Facilities |
| 580.0 | 76.0 | 440.6 | 13.5 | 7.8 | 4.4 | - | 414.9 | Tongyeong-si |
| - | - | 208.6 | - | - | - | - | 208.6 | Reservoir |
| - | - | 14.0 | - | - | - | - | 14.0 | Pumping Station |
| - | - | - | - | - | - | - | - | Pumping & Drainage Station |
| - | - | - | - | - | - | - | - | Drainage Station |
| - | - | - | - | - | - | - | - | Weir |
| - | - | - | - | - | - | - | - | Infiltration Gallery |
| - | - | 218.0 | 13.5 | 7.8 | 4.4 | - | 192.3 | Tube Well |
| - | - | - | - | - | - | - | - | Other Facilities |
| 5,532.0 | 84.6 | 4,680.7 | 889.1 | 87.3 | 507.7 | 4.5 | 3,192.1 | Sacheon-si |
| - | - | 3,303.9 | 426.2 | 29.9 | 5.0 | - | 2,842.8 | Reservoir |
| - | - | 162.7 | 73.3 | - | 14.0 | - | 75.4 | Pumping Station |
| - | - | - | - | - | - | - | - | Pumping & Drainage Station |
| - | - | - | - | - | - | - | - | Drainage Station |
| - | - | 333.6 | 211.2 | 15.4 | 10.0 | 1.5 | 95.5 | Weir |
| - | - | 27.4 | 17.4 | 10.0 | - | - | - | Infiltration Gallery |
| - | - | 853.1 | 161.0 | 32.0 | 478.7 | 3.0 | 178.4 | Tube Well |
| - | - | - | - | - | - | - | - | Other Facilities |

③ 공사관할 Operated by KRC District Offices

Area : ha

| 수원공수 No. of Facilities | | | | 수리답면적 Irrigated Paddy Field Area | | | | 보조 수원공 수혜면적 Irrigated by Supple- mentary Facilities | Administrative Division Irrigation Facilities |
|---------------------------|-----------|---------------------------|------------------|-------------------------------------|-----------------------------|---------------------------------|---------------|---|--|
| 계 Total | 주 Main | 보 조 Supple- mentary | 부 속 Auxiliary | 계 Total | 구 역 내 On Project Area | 구 역 외 Out of Project Area | 기 타 Others | | |
| 127 | 23 | 50 | 54 | 4,152.6 | 4,152.6 | - | - | 7,411.1 | Changwon-si |
| 16 | 14 | 2 | - | 2,680.2 | 2,680.2 | - | - | 66.5 | Reservoir |
| 17 | 7 | 9 | 1 | 1,054.0 | 1,054.0 | - | - | 635.9 | Pumping Station |
| 7 | 2 | 5 | - | 418.4 | 418.4 | - | - | 937.0 | Pumping & Drainage Station |
| 19 | - | 18 | 1 | - | - | - | - | 5,496.7 | Drainage Station |
| 48 | - | - | 48 | - | - | - | - | - | Weir |
| 9 | - | 9 | - | - | - | - | - | 250.4 | Infiltration Gallery |
| 11 | - | 7 | 4 | - | - | - | - | 24.6 | Tube Well |
| - | - | - | - | - | - | - | - | - | Other Facilities |
| 154 | 57 | 61 | 36 | 3,915.4 | 3,915.4 | - | - | 1,085.4 | Jinju-si |
| 38 | 35 | 3 | - | 1,872.8 | 1,872.8 | - | - | 80.0 | Reservoir |
| 63 | 15 | 47 | 1 | 1,435.1 | 1,435.1 | - | - | 766.5 | Pumping Station |
| 3 | 2 | 1 | - | 229.8 | 229.8 | - | - | 207.9 | Pumping & Drainage Station |
| 21 | - | - | 21 | - | - | - | - | - | Drainage Station |
| 24 | 5 | 5 | 14 | 377.7 | 377.7 | - | - | 16.0 | Weir |
| - | - | - | - | - | - | - | - | - | Infiltration Gallery |
| 5 | - | 5 | - | - | - | - | - | 15.0 | Tube Well |
| - | - | - | - | - | - | - | - | - | Other Facilities |
| 31 | 5 | 7 | 19 | 105.0 | 105.0 | - | - | 57.0 | Tongyeong-si |
| 3 | 3 | - | - | 91.0 | 91.0 | - | - | - | Reservoir |
| 7 | 2 | 5 | - | 14.0 | 14.0 | - | - | 48.0 | Pumping Station |
| - | - | - | - | - | - | - | - | - | Pumping & Drainage Station |
| - | - | - | - | - | - | - | - | - | Drainage Station |
| 19 | - | - | 19 | - | - | - | - | - | Weir |
| - | - | - | - | - | - | - | - | - | Infiltration Gallery |
| 2 | - | 2 | - | - | - | - | - | 9.0 | Tube Well |
| - | - | - | - | - | - | - | - | - | Other Facilities |
| 156 | 33 | 69 | 54 | 2,958.9 | 2,958.9 | - | - | 1,530.7 | Sacheon-si |
| 68 | 29 | 39 | - | 2,802.8 | 2,802.8 | - | - | 1,058.7 | Reservoir |
| 15 | 2 | 13 | - | 112.2 | 112.2 | - | - | 250.2 | Pumping Station |
| - | - | - | - | - | - | - | - | - | Pumping & Drainage Station |
| 10 | - | - | 10 | - | - | - | - | - | Drainage Station |
| 46 | 2 | 2 | 42 | 43.9 | 43.9 | - | - | 135.0 | Weir |
| 4 | - | 3 | 1 | - | - | - | - | 49.0 | Infiltration Gallery |
| 13 | - | 12 | 1 | - | - | - | - | 37.8 | Tube Well |
| - | - | - | - | - | - | - | - | - | Other Facilities |

Area : ha

| 답면적 Paddy Field Area | 수리답율 (%) Percentage of Irrigated Paddy Field | 한 발 빈 도 별 관 개 면 적 Irrigated Area by Frequency of Drought | | | | | | Administrative Division Irrigation Facilities |
|----------------------------|---|---|------------------------|----------------|----------------|----------------|---------------------------|--|
| | | 계 Total | 평 년 Normal Years | 3 년 3 Years | 5 년 5 Years | 7 년 7 Years | 10년이상 Over 10 Years | |
| 5,839.0 | 91.4 | 5,335.8 | 1,259.9 | 208.8 | 7.5 | 53.0 | 3,806.6 | Gimhae-si |
| - | - | 1,144.7 | 639.9 | 131.5 | 1.5 | - | 371.8 | Reservoir |
| - | - | 2,686.2 | 350.7 | - | - | 5.0 | 2,330.5 | Pumping Station |
| - | - | 1,144.5 | 117.4 | - | - | - | 1,027.1 | Pumping & Drainage Station |
| - | - | - | - | - | - | - | - | Drainage Station |
| - | - | 222.1 | 88.3 | 67.3 | 6.0 | 31.0 | 29.5 | Weir |
| - | - | 120.3 | 55.6 | - | - | 17.0 | 47.7 | Infiltration Gallery |
| - | - | 18.0 | 8.0 | 10.0 | - | - | - | Tube Well |
| - | - | - | - | - | - | - | - | Other Facilities |
| 8,565.0 | 98.6 | 8,446.1 | 787.9 | 180.7 | 139.4 | 647.6 | 6,690.5 | Miryang-si |
| - | - | 3,700.5 | 503.6 | 60.8 | 104.7 | 55.6 | 2,975.8 | Reservoir |
| - | - | 557.8 | 69.4 | 11.0 | 17.8 | - | 459.6 | Pumping Station |
| - | - | 2,719.5 | 14.0 | - | 6.9 | - | 2,698.6 | Pumping & Drainage Station |
| - | - | - | - | - | - | - | - | Drainage Station |
| - | - | 1,281.8 | 183.9 | 108.9 | - | 592.0 | 397.0 | Weir |
| - | - | 15.0 | - | - | 10.0 | - | 5.0 | Infiltration Gallery |
| - | - | 171.5 | 17.0 | - | - | - | 154.5 | Tube Well |
| - | - | - | - | - | - | - | - | Other Facilities |
| 2,203.0 | 77.1 | 1,699.4 | 844.4 | 60.8 | 42.2 | 16.0 | 736.0 | Geoje-si |
| - | - | 1,051.7 | 640.7 | 24.0 | 10.0 | - | 377.0 | Reservoir |
| - | - | - | - | - | - | - | - | Pumping Station |
| - | - | - | - | - | - | - | - | Pumping & Drainage Station |
| - | - | - | - | - | - | - | - | Drainage Station |
| - | - | 222.4 | 149.2 | 23.0 | 32.2 | 13.0 | 5.0 | Weir |
| - | - | 59.3 | 36.5 | 13.8 | - | 3.0 | 6.0 | Infiltration Gallery |
| - | - | 366.0 | 18.0 | - | - | - | 348.0 | Tube Well |
| - | - | - | - | - | - | - | - | Other Facilities |
| 1,629.0 | 83.6 | 1,361.2 | 190.1 | 360.0 | 426.0 | 18.9 | 366.2 | Yongsan-si |
| - | - | 542.0 | 160.0 | 351.0 | 3.0 | 8.0 | 20.0 | Reservoir |
| - | - | 83.1 | - | - | - | - | 83.1 | Pumping Station |
| - | - | 114.2 | - | - | - | - | 114.2 | Pumping & Drainage Station |
| - | - | - | - | - | - | - | - | Drainage Station |
| - | - | 544.9 | 30.1 | 9.0 | 423.0 | 10.9 | 71.9 | Weir |
| - | - | - | - | - | - | - | - | Infiltration Gallery |
| - | - | 77.0 | - | - | - | - | 77.0 | Tube Well |
| - | - | - | - | - | - | - | - | Other Facilities |

③ 공사관할 Operated by KRC District Offices

Area : ha

| 수원공수 No. of Facilities | | | | 수리답면적 Irrigated Paddy Field Area | | | | 보조 수원공 수혜면적 Irrigated by Supple- mentary Facilities | Administrative Division Irrigation Facilities |
|---------------------------|-----------|--------------------------|-----------------|-------------------------------------|---------------------------|-------------------------------|--------------|---|--|
| 계 Total | 주 Main | 보조 Supple- mentary | 부속 Auxiliary | 계 Total | 구역내 On Project Area | 구역외 Out of Project Area | 기타 Others | | |
| 88 | 25 | 28 | 35 | 3,666.7 | 3,636.7 | 30.0 | - | 1,382.8 | Gimhae-si |
| 7 | 1 | 5 | 1 | 211.8 | 211.8 | - | - | 51.8 | Reservoir |
| 29 | 16 | 7 | 6 | 2,302.8 | 2,272.8 | 30.0 | - | 148.6 | Pumping Station |
| 12 | 7 | 3 | 2 | 1,096.5 | 1,096.5 | - | - | 618.0 | Pumping & Drainage Station |
| 27 | - | 7 | 20 | - | - | - | - | 542.4 | Drainage Station |
| 5 | - | - | 5 | - | - | - | - | - | Weir |
| 2 | 1 | 1 | - | 55.6 | 55.6 | - | - | 7.0 | Infiltration Gallery |
| 6 | - | 5 | 1 | - | - | - | - | 15.0 | Tube Well |
| - | - | - | - | - | - | - | - | - | Other Facilities |
| 167 | 35 | 60 | 72 | 6,393.1 | 6,393.1 | - | - | 2,806.0 | Miryang-si |
| 38 | 25 | 13 | - | 2,722.6 | 2,722.6 | - | - | 175.0 | Reservoir |
| 34 | 2 | 32 | - | 315.5 | 315.5 | - | - | 1,721.3 | Pumping Station |
| 8 | 5 | 3 | - | 2,688.6 | 2,688.6 | - | - | 650.0 | Pumping & Drainage Station |
| 19 | - | 1 | 18 | - | - | - | - | 184.4 | Drainage Station |
| 58 | 3 | 1 | 54 | 666.4 | 666.4 | - | - | 6.0 | Weir |
| 4 | - | 4 | - | - | - | - | - | 47.6 | Infiltration Gallery |
| 6 | - | 6 | - | - | - | - | - | 21.7 | Tube Well |
| - | - | - | - | - | - | - | - | - | Other Facilities |
| 54 | 6 | 48 | - | 363.0 | 363.0 | - | - | 134.6 | Geoje-si |
| 7 | 6 | 1 | - | 363.0 | 363.0 | - | - | 10.0 | Reservoir |
| 2 | - | 2 | - | - | - | - | - | 62.0 | Pumping Station |
| - | - | - | - | - | - | - | - | - | Pumping & Drainage Station |
| - | - | - | - | - | - | - | - | - | Drainage Station |
| 36 | - | 36 | - | - | - | - | - | 49.6 | Weir |
| 6 | - | 6 | - | - | - | - | - | 6.0 | Infiltration Gallery |
| 3 | - | 3 | - | - | - | - | - | 7.0 | Tube Well |
| - | - | - | - | - | - | - | - | - | Other Facilities |
| 8 | 6 | 1 | 1 | 944.8 | 454.8 | 490.0 | - | 3.0 | Yongsan-si |
| 3 | 3 | - | - | 340.6 | 340.6 | - | - | - | Reservoir |
| 1 | 1 | - | - | 70.0 | - | 70.0 | - | - | Pumping Station |
| 1 | 1 | - | - | 114.2 | 114.2 | - | - | - | Pumping & Drainage Station |
| 1 | - | - | 1 | - | - | - | - | - | Drainage Station |
| 1 | 1 | - | - | 420.0 | - | 420.0 | - | - | Weir |
| - | - | - | - | - | - | - | - | - | Infiltration Gallery |
| 1 | - | 1 | - | - | - | - | - | 3.0 | Tube Well |
| - | - | - | - | - | - | - | - | - | Other Facilities |

Area : ha

| 답면적 Paddy Field Area | 수리답율 (%) Percentage of Irrigated Paddy Field | 한 발 빈 도 별 관 개 면 적 Irrigated Area by Frequency of Drought | | | | | | Administrative Division Irrigation Facilities |
|----------------------------|---|---|------------------------|----------------|----------------|----------------|---------------------------|--|
| | | 계 Total | 평 년 Normal Years | 3 년 3 Years | 5 년 5 Years | 7 년 7 Years | 10년이상 Over 10 Years | |
| 4,651.0 | 91.6 | 4,258.1 | 990.2 | 401.0 | 112.8 | 4.9 | 2,749.2 | Uiryeong-gun |
| - | - | 2,556.2 | 821.3 | 44.6 | 25.1 | 4.9 | 1,660.3 | Reservoir |
| - | - | 1,010.6 | 16.0 | 351.4 | - | - | 643.2 | Pumping Station |
| - | - | 298.4 | - | - | - | - | 298.4 | Pumping & Drainage Station |
| - | - | - | - | - | - | - | - | Drainage Station |
| - | - | 229.5 | 85.1 | - | 33.7 | - | 110.7 | Weir |
| - | - | 62.4 | 40.8 | - | - | - | 21.6 | Infiltration Gallery |
| - | - | 101.0 | 27.0 | 5.0 | 54.0 | - | 15.0 | Tube Well |
| - | - | - | - | - | - | - | - | Other Facilities |
| 7,028.0 | 95.6 | 6,717.0 | 1,184.5 | 105.1 | 52.0 | 827.5 | 4,547.9 | Haman-gun |
| - | - | 2,199.5 | 984.1 | 76.0 | 25.0 | 14.0 | 1,100.4 | Reservoir |
| - | - | 2,313.2 | 17.0 | - | - | - | 2,296.2 | Pumping Station |
| - | - | 1,888.9 | 13.0 | - | - | 813.5 | 1,062.4 | Pumping & Drainage Station |
| - | - | - | - | - | - | - | - | Drainage Station |
| - | - | 220.7 | 154.9 | 23.1 | 12.0 | - | 30.7 | Weir |
| - | - | - | - | - | - | - | - | Infiltration Gallery |
| - | - | 94.7 | 15.5 | 6.0 | 15.0 | - | 58.2 | Tube Well |
| - | - | - | - | - | - | - | - | Other Facilities |
| 7,573.0 | 92.3 | 6,989.7 | 1,291.3 | 389.3 | 160.5 | 133.2 | 5,015.4 | Changnyeong-gun |
| - | - | 4,181.4 | 1,047.8 | 341.7 | 31.4 | 21.8 | 2,738.7 | Reservoir |
| - | - | 1,469.0 | 124.1 | 16.3 | 23.2 | 95.4 | 1,210.0 | Pumping Station |
| - | - | 1,181.8 | 84.4 | - | 82.7 | - | 1,014.7 | Pumping & Drainage Station |
| - | - | - | - | - | - | - | - | Drainage Station |
| - | - | 65.8 | - | 28.8 | - | - | 37.0 | Weir |
| - | - | - | - | - | - | - | - | Infiltration Gallery |
| - | - | 91.7 | 35.0 | 2.5 | 23.2 | 16.0 | 15.0 | Tube Well |
| - | - | - | - | - | - | - | - | Other Facilities |
| 6,999.0 | 97.6 | 6,832.3 | 3,340.5 | 144.8 | 247.4 | 28.4 | 3,071.2 | Goseong-gun |
| - | - | 4,852.0 | 1,863.1 | 72.4 | 16.1 | 8.0 | 2,892.4 | Reservoir |
| - | - | 245.6 | 154.3 | 8.5 | 11.4 | - | 71.4 | Pumping Station |
| - | - | - | - | - | - | - | - | Pumping & Drainage Station |
| - | - | - | - | - | - | - | - | Drainage Station |
| - | - | 609.5 | 528.2 | 46.7 | 7.5 | 14.9 | 12.2 | Weir |
| - | - | 159.3 | 128.4 | 11.2 | 10.0 | 5.5 | 4.2 | Infiltration Gallery |
| - | - | 965.9 | 666.5 | 6.0 | 202.4 | - | 91.0 | Tube Well |
| - | - | - | - | - | - | - | - | Other Facilities |

③ 공사관할 Operated by KRC District Offices

Area : ha

| 수원공수 No. of Facilities | | | | 수리답면적 Irrigated Paddy Field Area | | | | 보조 수원공 수혜면적 Irrigated by Supple- mentary Facilities | Administrative Division Irrigation Facilities |
|---------------------------|-----------|---------------------------|------------------|-------------------------------------|-----------------------------|---------------------------------|---------------|---|--|
| 계 Total | 주 Main | 보 조 Supple- mentary | 부 속 Auxiliary | 계 Total | 구 역 내 On Project Area | 구 역 외 Out of Project Area | 기 타 Others | | |
| 160 | 58 | 72 | 30 | 2,999.7 | 2,992.9 | 6.8 | - | 1,087.2 | Uiryeong-gun |
| 38 | 31 | 7 | - | 1,610.0 | 1,610.0 | - | - | 186.2 | Reservoir |
| 36 | 18 | 17 | 1 | 968.2 | 961.4 | 6.8 | - | 326.8 | Pumping Station |
| 5 | 3 | 2 | - | 298.4 | 298.4 | - | - | 67.4 | Pumping & Drainage Station |
| 31 | - | 2 | 29 | - | - | - | - | 98.8 | Drainage Station |
| 33 | 6 | 27 | - | 123.1 | 123.1 | - | - | 279.0 | Weir |
| 7 | - | 7 | - | - | - | - | - | 44.0 | Infiltration Gallery |
| 10 | - | 10 | - | - | - | - | - | 85.0 | Tube Well |
| - | - | - | - | - | - | - | - | - | Other Facilities |
| 177 | 18 | 132 | 27 | 5,209.8 | 5,184.2 | 25.6 | - | 6,840.2 | Haman-gun |
| 16 | 5 | 11 | - | 1,064.4 | 1,060.5 | 3.9 | - | 344.0 | Reservoir |
| 32 | 5 | 17 | 10 | 2,304.2 | 2,289.3 | 14.9 | - | 620.4 | Pumping Station |
| 12 | 8 | 4 | - | 1,841.2 | 1,834.4 | 6.8 | - | 405.0 | Pumping & Drainage Station |
| 35 | - | 28 | 7 | - | - | - | - | 5,029.7 | Drainage Station |
| 70 | - | 60 | 10 | - | - | - | - | 396.1 | Weir |
| 6 | - | 6 | - | - | - | - | - | 30.0 | Infiltration Gallery |
| 6 | - | 6 | - | - | - | - | - | 15.0 | Tube Well |
| - | - | - | - | - | - | - | - | - | Other Facilities |
| 133 | 27 | 103 | 3 | 5,041.1 | 4,527.2 | 513.9 | - | 5,181.7 | Changnyeong-gun |
| 47 | 16 | 31 | - | 2,891.5 | 2,445.3 | 446.2 | - | 654.5 | Reservoir |
| 31 | 6 | 25 | - | 1,154.2 | 1,139.4 | 14.8 | - | 1,070.5 | Pumping Station |
| 8 | 5 | 3 | - | 995.4 | 942.5 | 52.9 | - | 944.0 | Pumping & Drainage Station |
| 30 | - | 29 | 1 | - | - | - | - | 2,384.6 | Drainage Station |
| 4 | - | 4 | - | - | - | - | - | 60.4 | Weir |
| 1 | - | 1 | - | - | - | - | - | 3.0 | Infiltration Gallery |
| 12 | - | 10 | 2 | - | - | - | - | 64.7 | Tube Well |
| - | - | - | - | - | - | - | - | - | Other Facilities |
| 209 | 35 | 71 | 103 | 2,746.2 | 2,746.2 | - | - | 897.3 | Goseong-gun |
| 36 | 33 | 3 | - | 2,707.8 | 2,707.8 | - | - | 59.2 | Reservoir |
| 24 | 1 | 23 | - | 38.4 | 38.4 | - | - | 349.8 | Pumping Station |
| - | - | - | - | - | - | - | - | - | Pumping & Drainage Station |
| 3 | - | 3 | - | - | - | - | - | 221.0 | Drainage Station |
| 119 | 1 | 16 | 102 | - | - | - | - | 195.5 | Weir |
| 1 | - | 1 | - | - | - | - | - | 1.0 | Infiltration Gallery |
| 26 | - | 25 | 1 | - | - | - | - | 70.8 | Tube Well |
| - | - | - | - | - | - | - | - | - | Other Facilities |

Area : ha

| 답면적 Paddy Field Area | 수리답율 (%) Percentage of Irrigated Paddy Field | 한 발 빈 도 별 관 개 면 적 Irrigated Area by Frequency of Drought | | | | | | Administrative Division Irrigation Facilities |
|----------------------------|---|---|------------------------|----------------|----------------|----------------|---------------------------|--|
| | | 계 Total | 평 년 Normal Years | 3 년 3 Years | 5 년 5 Years | 7 년 7 Years | 10년이상 Over 10 Years | |
| 3,545.0 | 76.9 | 2,727.1 | 604.2 | 150.9 | 42.7 | 6.0 | 1,923.3 | Namhae-gun |
| - | - | 2,288.9 | 529.2 | 129.2 | 37.7 | - | 1,592.8 | Reservoir |
| - | - | - | - | - | - | - | - | Pumping Station |
| - | - | - | - | - | - | - | - | Pumping & Drainage Station |
| - | - | - | - | - | - | - | - | Drainage Station |
| - | - | 81.5 | - | 7.0 | - | - | 74.5 | Weir |
| - | - | 84.5 | 61.5 | 10.0 | 5.0 | 6.0 | 2.0 | Infiltration Gallery |
| - | - | 272.2 | 13.5 | 4.7 | - | - | 254.0 | Tube Well |
| - | - | - | - | - | - | - | - | Other Facilities |
| 6,084.0 | 99.1 | 6,027.8 | 701.4 | 88.0 | 498.8 | 32.8 | 4,706.8 | Hadong-gun |
| - | - | 4,459.6 | 477.7 | 42.7 | 49.8 | - | 3,889.4 | Reservoir |
| - | - | 314.3 | 70.0 | - | 71.2 | - | 173.1 | Pumping Station |
| - | - | 172.7 | - | - | - | - | 172.7 | Pumping & Drainage Station |
| - | - | - | - | - | - | - | - | Drainage Station |
| - | - | 731.7 | 84.7 | 45.3 | 143.8 | 20.0 | 437.9 | Weir |
| - | - | 33.4 | - | - | - | 2.7 | 30.7 | Infiltration Gallery |
| - | - | 316.1 | 69.0 | - | 234.0 | 10.1 | 3.0 | Tube Well |
| - | - | - | - | - | - | - | - | Other Facilities |
| 4,880.0 | 92.0 | 4,490.6 | 2,319.0 | 127.9 | 278.8 | 78.6 | 1,686.3 | Sancheong-gun |
| - | - | 2,208.2 | 1,321.8 | 5.2 | 16.6 | 15.4 | 849.2 | Reservoir |
| - | - | 666.8 | 241.8 | - | 24.0 | - | 401.0 | Pumping Station |
| - | - | - | - | - | - | - | - | Pumping & Drainage Station |
| - | - | - | - | - | - | - | - | Drainage Station |
| - | - | 1,317.1 | 710.4 | 116.2 | 229.2 | 63.2 | 198.1 | Weir |
| - | - | 50.5 | 18.0 | 6.5 | - | - | 26.0 | Infiltration Gallery |
| - | - | 248.0 | 27.0 | - | 9.0 | - | 212.0 | Tube Well |
| - | - | - | - | - | - | - | - | Other Facilities |
| 4,613.0 | 98.6 | 4,550.5 | 1,220.3 | 370.4 | 319.4 | 304.8 | 2,335.6 | Hamyang-gun |
| - | - | 2,919.5 | 1,009.0 | 137.0 | 22.0 | - | 1,751.5 | Reservoir |
| - | - | 92.4 | 6.9 | 4.1 | 37.1 | - | 44.3 | Pumping Station |
| - | - | - | - | - | - | - | - | Pumping & Drainage Station |
| - | - | - | - | - | - | - | - | Drainage Station |
| - | - | 1,201.5 | 179.9 | 96.4 | 254.3 | 304.8 | 366.1 | Weir |
| - | - | 12.6 | - | 4.2 | - | - | 8.4 | Infiltration Gallery |
| - | - | 324.5 | 24.5 | 128.7 | 6.0 | - | 165.3 | Tube Well |
| - | - | - | - | - | - | - | - | Other Facilities |

③ 공사관할 Operated by KRC District Offices

Area : ha

| 수원공수 No. of Facilities | | | | 수리답면적 Irrigated Paddy Field Area | | | | 보조 수원공 수혜면적 Irrigated by Supple- mentary Facilities | Administrative Division Irrigation Facilities |
|---------------------------|-----------|--------------------------|-----------------|-------------------------------------|---------------------------|-------------------------------|--------------|---|--|
| 계 Total | 주 Main | 보조 Supple- mentary | 부속 Auxiliary | 계 Total | 구역내 On Project Area | 구역외 Out of Project Area | 기타 Others | | |
| 87 | 15 | 58 | 14 | 1,493.0 | 1,493.0 | - | - | 762.7 | Namhae-gun |
| 48 | 15 | 33 | - | 1,493.0 | 1,493.0 | - | - | 348.3 | Reservoir |
| 4 | - | 4 | - | - | - | - | - | 136.3 | Pumping Station |
| - | - | - | - | - | - | - | - | - | - Pumping & Drainage Station |
| - | - | - | - | - | - | - | - | - | - Drainage Station |
| 30 | - | 16 | 14 | - | - | - | - | 263.6 | Weir |
| 2 | - | 2 | - | - | - | - | - | 6.5 | Infiltration Gallery |
| 3 | - | 3 | - | - | - | - | - | 8.0 | Tube Well |
| - | - | - | - | - | - | - | - | - | - Other Facilities |
| 103 | 15 | 24 | 64 | 4,472.0 | 4,472.0 | - | - | 1,423.8 | Hadong-gun |
| 23 | 9 | 14 | - | 3,823.7 | 3,823.7 | - | - | 1,308.5 | Reservoir |
| 21 | 3 | 1 | 17 | 212.5 | 212.5 | - | - | 30.0 | Pumping Station |
| 3 | 1 | - | 2 | 172.7 | 172.7 | - | - | - | - Pumping & Drainage Station |
| 14 | - | - | 14 | - | - | - | - | - | - Drainage Station |
| 38 | 2 | 5 | 31 | 263.1 | 263.1 | - | - | 77.3 | Weir |
| - | - | - | - | - | - | - | - | - | - Infiltration Gallery |
| 4 | - | 4 | - | - | - | - | - | 8.0 | Tube Well |
| - | - | - | - | - | - | - | - | - | - Other Facilities |
| 111 | 31 | 73 | 7 | 1,470.0 | 1,470.0 | - | - | 551.0 | Sancheong-gun |
| 31 | 12 | 19 | - | 854.3 | 854.3 | - | - | 135.8 | Reservoir |
| 28 | 17 | 11 | - | 565.2 | 565.2 | - | - | 146.2 | Pumping Station |
| - | - | - | - | - | - | - | - | - | - Pumping & Drainage Station |
| 1 | - | - | 1 | - | - | - | - | - | - Drainage Station |
| 49 | 2 | 41 | 6 | 50.5 | 50.5 | - | - | 263.0 | Weir |
| - | - | - | - | - | - | - | - | - | - Infiltration Gallery |
| 2 | - | 2 | - | - | - | - | - | 6.0 | Tube Well |
| - | - | - | - | - | - | - | - | - | - Other Facilities |
| 28 | 13 | 15 | - | 1,825.1 | 1,825.1 | - | - | 297.0 | Hamyang-gun |
| 13 | 13 | - | - | 1,825.1 | 1,825.1 | - | - | - | - Reservoir |
| - | - | - | - | - | - | - | - | - | - Pumping Station |
| - | - | - | - | - | - | - | - | - | - Pumping & Drainage Station |
| - | - | - | - | - | - | - | - | - | - Drainage Station |
| 14 | - | 14 | - | - | - | - | - | 291.0 | Weir |
| - | - | - | - | - | - | - | - | - | - Infiltration Gallery |
| 1 | - | 1 | - | - | - | - | - | 6.0 | Tube Well |
| - | - | - | - | - | - | - | - | - | - Other Facilities |

Area : ha

| 답면적 Paddy Field Area | 수리답율 (%) Percentage of Irrigated Paddy Field | 한 발 빈 도 별 관 개 면 적 Irrigated Area by Frequency of Drought | | | | | | Administrative Division Irrigation Facilities |
|----------------------------|---|---|------------------------|----------------|----------------|----------------|---------------------------|--|
| | | 계 Total | 평 년 Normal Years | 3 년 3 Years | 5 년 5 Years | 7 년 7 Years | 10년이상 Over 10 Years | |
| 6,010.0 | 78.2 | 4,700.9 | 836.8 | 362.7 | 316.4 | 489.5 | 2,695.5 | Geochang-gun |
| - | - | 2,894.9 | 613.0 | 188.8 | 9.1 | - | 2,084.0 | Reservoir |
| - | - | 68.6 | - | - | 3.0 | - | 65.6 | Pumping Station |
| - | - | - | - | - | - | - | - | - Pumping & Drainage Station |
| - | - | - | - | - | - | - | - | - Drainage Station |
| - | - | 1,341.4 | 162.0 | 166.9 | 272.9 | 480.5 | 259.1 | Weir |
| - | - | 59.0 | 45.0 | - | - | - | 14.0 | Infiltration Gallery |
| - | - | 337.0 | 16.8 | 7.0 | 31.4 | 9.0 | 272.8 | Tube Well |
| - | - | - | - | - | - | - | - | - Other Facilities |
| 9,095.0 | 80.2 | 7,293.4 | 2,248.2 | 202.1 | 416.0 | 226.7 | 4,200.4 | Hapcheon-gun |
| - | - | 3,871.6 | 1,776.3 | 19.0 | 109.4 | 207.2 | 1,759.7 | Reservoir |
| - | - | 2,208.1 | 140.9 | 37.8 | - | 7.5 | 2,021.9 | Pumping Station |
| - | - | 106.6 | - | - | - | - | 106.6 | Pumping & Drainage Station |
| - | - | - | - | - | - | - | - | - Drainage Station |
| - | - | 298.8 | 153.5 | 50.8 | - | 5.0 | 89.5 | Weir |
| - | - | 199.7 | 85.0 | 43.0 | 4.0 | 4.0 | 63.7 | Infiltration Gallery |
| - | - | 608.6 | 92.5 | 51.5 | 302.6 | 3.0 | 159.0 | Tube Well |
| - | - | - | - | - | - | - | - | - Other Facilities |
| 33.0 | 15.2 | 5.0 | - | - | - | - | 5.0 | Jejuteukbyeoljachi-do |
| - | - | 2.0 | - | - | - | - | 2.0 | Reservoir |
| - | - | 3.0 | - | - | - | - | 3.0 | Pumping Station |
| - | - | - | - | - | - | - | - | - Pumping & Drainage Station |
| - | - | - | - | - | - | - | - | - Drainage Station |
| - | - | - | - | - | - | - | - | - Weir |
| - | - | - | - | - | - | - | - | - Infiltration Gallery |
| - | - | - | - | - | - | - | - | - Tube Well |
| - | - | - | - | - | - | - | - | - Other Facilities |
| 8.0 | 25.0 | 2.0 | - | - | - | - | 2.0 | Jeju-si |
| - | - | 2.0 | - | - | - | - | 2.0 | Reservoir |
| - | - | - | - | - | - | - | - | - Pumping Station |
| - | - | - | - | - | - | - | - | - Pumping & Drainage Station |
| - | - | - | - | - | - | - | - | - Drainage Station |
| - | - | - | - | - | - | - | - | - Weir |
| - | - | - | - | - | - | - | - | - Infiltration Gallery |
| - | - | - | - | - | - | - | - | - Tube Well |
| - | - | - | - | - | - | - | - | - Other Facilities |

③ 공사관할 Operated by KRC District Offices

Area : ha

| 수원공수 No. of Facilities | | | | 수리답면적 Irrigated Paddy Field Area | | | | 보조 수원공 수혜면적 Irrigated by Supple- mentary Facilities | Administrative Division Irrigation Facilities |
|---------------------------|-----------|--------------------------|-----------------|-------------------------------------|---------------------------|-------------------------------|--------------|---|--|
| 계 Total | 주 Main | 보조 Supple- mentary | 부속 Auxiliary | 계 Total | 구역내 On Project Area | 구역외 Out of Project Area | 기타 Others | | |
| 103 | 10 | 41 | 52 | 2,015.6 | 2,015.6 | - | - | 481.5 | Geochang-gun |
| 41 | 10 | 31 | - | 2,015.6 | 2,015.6 | - | - | 319.5 | Reservoir |
| 7 | - | - | 7 | - | - | - | - | - | Pumping Station |
| - | - | - | - | - | - | - | - | - | Pumping & Drainage Station |
| - | - | - | - | - | - | - | - | - | Drainage Station |
| 53 | - | 8 | 45 | - | - | - | - | 154.0 | Weir |
| - | - | - | - | - | - | - | - | - | Infiltration Gallery |
| 2 | - | 2 | - | - | - | - | - | 8.0 | Tube Well |
| - | - | - | - | - | - | - | - | - | Other Facilities |
| 160 | 44 | 69 | 47 | 3,865.7 | 3,865.7 | - | - | 434.7 | Hapcheon-gun |
| 70 | 22 | 48 | - | 1,805.6 | 1,805.6 | - | - | 272.3 | Reservoir |
| 46 | 19 | 5 | 22 | 1,947.5 | 1,947.5 | - | - | 68.0 | Pumping Station |
| 1 | 1 | - | - | 106.6 | 106.6 | - | - | - | Pumping & Drainage Station |
| 15 | - | - | 15 | - | - | - | - | - | Drainage Station |
| 22 | - | 12 | 10 | - | - | - | - | 80.4 | Weir |
| - | - | - | - | - | - | - | - | - | Infiltration Gallery |
| 6 | 2 | 4 | - | 6.0 | 6.0 | - | - | 14.0 | Tube Well |
| - | - | - | - | - | - | - | - | - | Other Facilities |
| 5 | - | 4 | 1 | - | - | - | - | 200.0 | Jejueukbyeoljachi-do |
| 3 | - | 3 | - | - | - | - | - | 130.0 | Reservoir |
| 2 | - | 1 | 1 | - | - | - | - | 70.0 | Pumping Station |
| - | - | - | - | - | - | - | - | - | Pumping & Drainage Station |
| - | - | - | - | - | - | - | - | - | Drainage Station |
| - | - | - | - | - | - | - | - | - | Weir |
| - | - | - | - | - | - | - | - | - | Infiltration Gallery |
| - | - | - | - | - | - | - | - | - | Tube Well |
| - | - | - | - | - | - | - | - | - | Other Facilities |
| 5 | - | 4 | 1 | - | - | - | - | 200.0 | Jeju-si |
| 3 | - | 3 | - | - | - | - | - | 130.0 | Reservoir |
| 2 | - | 1 | 1 | - | - | - | - | 70.0 | Pumping Station |
| - | - | - | - | - | - | - | - | - | Pumping & Drainage Station |
| - | - | - | - | - | - | - | - | - | Drainage Station |
| - | - | - | - | - | - | - | - | - | Weir |
| - | - | - | - | - | - | - | - | - | Infiltration Gallery |
| - | - | - | - | - | - | - | - | - | Tube Well |
| - | - | - | - | - | - | - | - | - | Other Facilities |

Area : ha

| 답면적 Paddy Field Area | 수리답율 (%) Percentage of Irrigated Paddy Field | 한 발 빈 도 별 관 개 면 적 Irrigated Area by Frequency of Drought | | | | | | Administrative Division Irrigation Facilities |
|----------------------------|---|---|------------------------|----------------|----------------|----------------|---------------------------|--|
| | | 계 Total | 평 년 Normal Years | 3 년 3 Years | 5 년 5 Years | 7 년 7 Years | 10년이상 Over 10 Years | |
| 25.0 | 12.0 | 3.0 | - | - | - | - | 3.0 | Seogwipo-si |
| - | - | - | - | - | - | - | - | - Reservoir |
| - | - | 3.0 | - | - | - | - | - | 3.0 Pumping Station |
| - | - | - | - | - | - | - | - | - Pumping & Drainage Station |
| - | - | - | - | - | - | - | - | - Drainage Station |
| - | - | - | - | - | - | - | - | - Weir |
| - | - | - | - | - | - | - | - | - Infiltration Gallery |
| - | - | - | - | - | - | - | - | - Tube Well |
| - | - | - | - | - | - | - | - | - Other Facilities |

③ 공사관할 Operated by KRC District Offices

Area : ha

| 수원공수 No. of Facilities | | | | 수리답면적 Irrigated Paddy Field Area | | | | 보조 수원공 수혜면적 Irrigated by Supple- mentary Facilities | Administrative Division Irrigation Facilities |
|---------------------------|-----------|---------------------------|------------------|-------------------------------------|-----------------------------|---------------------------------|---------------|---|--|
| 계 Total | 주 Main | 보 조 Supple- mentary | 부 속 Auxiliary | 계 Total | 구 역 내 On Project Area | 구 역 외 Out of Project Area | 기 타 Others | | |
| - | - | - | - | - | - | - | - | - | - Seogwipo-si |
| - | - | - | - | - | - | - | - | - | - Reservoir |
| - | - | - | - | - | - | - | - | - | - Pumping Station |
| - | - | - | - | - | - | - | - | - | - Pumping & Drainage Station |
| - | - | - | - | - | - | - | - | - | - Drainage Station |
| - | - | - | - | - | - | - | - | - | - Weir |
| - | - | - | - | - | - | - | - | - | - Infiltration Gallery |
| - | - | - | - | - | - | - | - | - | - Tube Well |
| - | - | - | - | - | - | - | - | - | - Other Facilities |

2.3 주수원공 관개규모별 시설현황 Size of Irrigated Area by Kind and Number of main facilities

① 총괄 Total

면적 : 헥타아르

| 시도 및 시설 | 주수원공 Main Irrigation | | | | 관개시설규모별 | | | |
|----------------|-----------------------|---------------|--------------------|------------------|------------------------|------------------|--------------------------|------------------|
| | 시설수 No. of Facilities | | | 면적 Area | 10ha 미만 Less than 10ha | | ~ 50ha 미만 Less than 50ha | |
| | 계 Total | 관개 Irrigation | 무관개 Non-Irrigation | | 개소수 No. | 면적 Area | 개소수 No. | 면적 Area |
| 2 0 0 6 | 44,592 | 42,716 | 1,876 | 839,895.1 | 32,880 | 132,019.1 | 7,957 | 162,657.5 |
| 2 0 0 7 | 44,255 | 42,400 | 1,855 | 829,143.7 | 32,779 | 130,727.5 | 7,734 | 159,244.6 |
| 2 0 0 8 | 42,792 | 40,859 | 1,933 | 815,544.9 | 31,542 | 126,173.1 | 7,453 | 154,081.8 |
| 2 0 0 9 | 42,781 | 40,568 | 2,213 | 793,819.4 | 31,632 | 126,655.5 | 7,112 | 145,936.5 |
| 2 0 1 0 | 41,912 | 39,734 | 2,178 | 777,494.7 | 31,101 | 123,804.0 | 6,849 | 139,535.9 |
| 2 0 1 1 | 40,742 | 38,546 | 2,196 | 764,568.5 | 29,325 | 110,643.4 | 7,423 | 139,936.3 |
| 저수지 | 14,245 | 13,704 | 541 | 449,104.6 | 8,454 | 39,412.9 | 4,043 | 77,018.4 |
| 양수장 | 2,605 | 2,526 | 79 | 163,707.9 | 986 | 5,212.8 | 1,156 | 23,742.0 |
| 양배수장 | 62 | 62 | - | 29,279.2 | 1 | 6.9 | 20 | 445.8 |
| 배수장 | - | - | - | - | - | - | - | - |
| 보 | 9,241 | 8,502 | 739 | 72,019.7 | 6,645 | 25,458.6 | 1,712 | 30,774.9 |
| 집수암거 | 1,310 | 1,218 | 92 | 10,606.2 | 863 | 3,386.8 | 340 | 5,719.2 |
| 관정 | 13,279 | 12,534 | 745 | 39,850.9 | 12,376 | 37,165.4 | 152 | 2,236.0 |
| 서울특별시 | 9 | - | 9 | 283.0 | - | - | - | - |
| 저수지 | - | - | - | - | - | - | - | - |
| 양수장 | - | - | - | - | - | - | - | - |
| 양배수장 | - | - | - | 283.0 | - | - | - | - |
| 배수장 | - | - | - | - | - | - | - | - |
| 보 | - | - | - | - | - | - | - | - |
| 집수암거 | 2 | - | 2 | - | - | - | - | - |
| 관정 | 7 | - | 7 | - | - | - | - | - |
| 부산광역시 | 188 | 166 | 22 | 3,946.7 | 145 | 418.5 | 12 | 323.2 |
| 저수지 | 101 | 90 | 11 | 438.5 | 83 | 199.3 | 7 | 239.2 |
| 양수장 | 18 | 14 | 4 | 2,760.9 | 2 | 11.0 | 4 | 68.0 |
| 양배수장 | 1 | 1 | - | 523.1 | - | - | - | - |
| 배수장 | - | - | - | - | - | - | - | - |
| 보 | 64 | 57 | 7 | 212.2 | 56 | 196.2 | 1 | 16.0 |
| 집수암거 | - | - | - | - | - | - | - | - |
| 관정 | 4 | 4 | - | 12.0 | 4 | 12.0 | - | - |
| 대구광역시 | 289 | 283 | 6 | 4,320.3 | 219 | 797.4 | 52 | 881.6 |
| 저수지 | 183 | 180 | 3 | 2,466.7 | 133 | 510.3 | 40 | 659.9 |
| 양수장 | 32 | 29 | 3 | 1,600.2 | 16 | 73.7 | 8 | 181.7 |
| 양배수장 | - | - | - | - | - | - | - | - |
| 배수장 | - | - | - | - | - | - | - | - |
| 보 | 21 | 21 | - | 109.1 | 17 | 69.1 | 4 | 40.0 |
| 집수암거 | 13 | 13 | - | 37.0 | 13 | 37.0 | - | - |
| 관정 | 40 | 40 | - | 107.3 | 40 | 107.3 | - | - |

주 : 면적은 구역내 수혜면적 + 구역외 수혜면적임.

Area : ha

| Irrigation Facilities by Size | | | | | | | | Province Irrigation Facilities | | | |
|-------------------------------|-----------------|-------------------------------|------------------|-----------------------------------|-----------------|---------------------------------|------------------|--------------------------------|----------|----------|-----------------------------|
| ~ 100ha 미만 Less than 100ha | | ~ 500ha 미만 Less than 500ha | | ~ 1,000ha 미만 Less than 1,000ha | | 1,000ha 이상 More than 1,000ha | | | | | |
| 개소수 No. | 면적 Area | 개소수 No. | 면적 Area | 개소수 No. | 면적 Area | 개소수 No. | 면적 Area | | | | |
| 829 | 58,534.3 | 887 | 184,788.4 | 91 | 64,515.6 | 72 | 237,380.2 | 2 | 0 | 0 | 6 |
| 840 | 59,383.6 | 879 | 181,560.3 | 96 | 67,641.0 | 72 | 230,586.7 | 2 | 0 | 0 | 7 |
| 818 | 57,991.7 | 877 | 182,632.1 | 95 | 65,957.0 | 74 | 228,709.2 | 2 | 0 | 0 | 8 |
| 807 | 58,406.7 | 852 | 178,530.9 | 94 | 69,223.6 | 71 | 215,066.2 | 2 | 0 | 0 | 9 |
| 788 | 56,992.0 | 832 | 174,336.8 | 93 | 70,517.4 | 71 | 212,308.6 | 2 | 0 | 1 | 0 |
| 789 | 56,341.2 | 842 | 176,705.8 | 96 | 70,045.2 | 71 | 210,896.6 | 2 | 0 | 1 | 1 |
| 501 | 36,234.7 | 613 | 127,652.0 | 56 | 42,546.6 | 37 | 126,240.0 | | | | Reservoir |
| 156 | 11,103.2 | 168 | 37,277.1 | 32 | 22,521.9 | 28 | 63,850.9 | | | | Pumping Station |
| 11 | 1,040.7 | 20 | 4,883.8 | 5 | 3,266.0 | 5 | 19,636.0 | | | | Pumping & Drainge Station |
| - | - | - | - | - | - | - | - | | | | - Drainge Station |
| 107 | 7,054.9 | 34 | 5,850.9 | 3 | 1,710.7 | 1 | 1,169.7 | | | | Weir |
| 10 | 658.2 | 5 | 842.0 | - | - | - | - | | | | - Infiltration Gallery |
| 4 | 249.5 | 2 | 200.0 | - | - | - | - | | | | - Tube Well |
| - | - | - | 283.0 | - | - | - | - | | | | - Seoul-teukbyeolsi |
| - | - | - | - | - | - | - | - | | | | - Reservoir |
| - | - | - | - | - | - | - | - | | | | - Pumping Station |
| - | - | - | 283.0 | - | - | - | - | | | | - Pumping & Drainge Station |
| - | - | - | - | - | - | - | - | | | | - Drainge Station |
| - | - | - | - | - | - | - | - | | | | - Weir |
| - | - | - | - | - | - | - | - | | | | - Infiltration Gallery |
| - | - | - | - | - | - | - | - | | | | - Tube Well |
| - | - | 7 | 2,076.9 | 2 | 1,128.1 | - | - | | | | - Busan-gwangyeoksi |
| - | - | - | - | - | - | - | - | | | | - Reservoir |
| - | - | 7 | 2,076.9 | 1 | 605.0 | - | - | | | | - Pumping Station |
| - | - | - | - | 1 | 523.1 | - | - | | | | - Pumping & Drainge Station |
| - | - | - | - | - | - | - | - | | | | - Drainge Station |
| - | - | - | - | - | - | - | - | | | | - Weir |
| - | - | - | - | - | - | - | - | | | | - Infiltration Gallery |
| - | - | - | - | - | - | - | - | | | | - Tube Well |
| 6 | 379.6 | 3 | 921.9 | 3 | 1,339.8 | - | - | | | | - Daegu-gwangyeoksi |
| 4 | 233.6 | 1 | 499.9 | 2 | 563.0 | - | - | | | | - Reservoir |
| 2 | 146.0 | 2 | 422.0 | 1 | 776.8 | - | - | | | | - Pumping Station |
| - | - | - | - | - | - | - | - | | | | - Pumping & Drainge Station |
| - | - | - | - | - | - | - | - | | | | - Drainge Station |
| - | - | - | - | - | - | - | - | | | | - Weir |
| - | - | - | - | - | - | - | - | | | | - Infiltration Gallery |
| - | - | - | - | - | - | - | - | | | | - Tube Well |

Note : Area = Project Benefitted Area + Out of Project Benefitted Area

① 총괄 Total

면적 : 헥타아르

| 시도 및 시설 | 주수원공 Main Irrigation | | | | 관 개 시 설 규 모 별 | | | |
|------------------|-------------------------|---------------|--------------------|-----------------|------------------------|----------------|--------------------------|----------------|
| | 시 설 수 No. of Facilities | | | 면적 Area | 10ha 미만 Less than 10ha | | ~ 50ha 미만 Less than 50ha | |
| | 계 Total | 관개 Irrigation | 무관개 Non-Irrigation | | 개소수 No. | 면적 Area | 개소수 No. | 면적 Area |
| 인 천 광 역 시 | 360 | 352 | 8 | 8,502.7 | 313 | 908.4 | 22 | 550.5 |
| 지 수 지 | 35 | 35 | - | 6,079.7 | 5 | 12.5 | 15 | 411.5 |
| 양 수 장 | 15 | 14 | 1 | 336.7 | 6 | 30.6 | 6 | 129.0 |
| 양 배 수 장 | - | - | - | 1,211.0 | - | - | - | - |
| 배 수 장 | - | - | - | - | - | - | - | - |
| 보 | 1 | 1 | - | 7.5 | 1 | 7.5 | - | - |
| 집 수 암 거 | 27 | 27 | - | 74.4 | 26 | 64.4 | 1 | 10.0 |
| 관 정 | 282 | 275 | 7 | 793.4 | 275 | 793.4 | - | - |
| 광 주 광 역 시 | 325 | 324 | 1 | 6,562.2 | 215 | 808.3 | 100 | 1,909.3 |
| 지 수 지 | 88 | 87 | 1 | 4,679.6 | 20 | 106.9 | 62 | 1,203.1 |
| 양 수 장 | 29 | 29 | - | 853.0 | 1 | 7.8 | 25 | 487.2 |
| 양 배 수 장 | - | - | - | - | - | - | - | - |
| 배 수 장 | - | - | - | - | - | - | - | - |
| 보 | 19 | 19 | - | 286.1 | 11 | 27.1 | 7 | 142.0 |
| 집 수 암 거 | 2 | 2 | - | 32.0 | - | - | 2 | 32.0 |
| 관 정 | 187 | 187 | - | 711.5 | 183 | 666.5 | 4 | 45.0 |
| 대 전 광 역 시 | 340 | 333 | 7 | 1,577.0 | 308 | 804.9 | 21 | 323.8 |
| 지 수 지 | 16 | 15 | 1 | 402.9 | 11 | 63.0 | 2 | 25.0 |
| 양 수 장 | 21 | 21 | - | 321.0 | 13 | 67.6 | 6 | 120.0 |
| 양 배 수 장 | - | - | - | - | - | - | - | - |
| 배 수 장 | - | - | - | - | - | - | - | - |
| 보 | 90 | 86 | 4 | 454.7 | 73 | 275.9 | 13 | 178.8 |
| 집 수 암 거 | 6 | 5 | 1 | 18.1 | 5 | 18.1 | - | - |
| 관 정 | 207 | 206 | 1 | 380.3 | 206 | 380.3 | - | - |
| 울 산 광 역 시 | 744 | 729 | 15 | 6,622.4 | 646 | 2,524.3 | 59 | 926.2 |
| 지 수 지 | 268 | 262 | 6 | 3,519.6 | 225 | 967.4 | 19 | 336.6 |
| 양 수 장 | 87 | 87 | - | 1,123.9 | 63 | 300.3 | 20 | 289.3 |
| 양 배 수 장 | - | - | - | - | - | - | - | - |
| 배 수 장 | - | - | - | - | - | - | - | - |
| 보 | 147 | 147 | - | 709.6 | 135 | 441.6 | 11 | 190.1 |
| 집 수 암 거 | 16 | 16 | - | 411.3 | 15 | 67.2 | - | - |
| 관 정 | 226 | 217 | 9 | 858.0 | 208 | 747.8 | 9 | 110.2 |
| 경 기 도 | 2,794 | 2,584 | 210 | 67,873.0 | 1,983 | 7,574.4 | 459 | 8,335.7 |
| 지 수 지 | 336 | 330 | 6 | 21,843.0 | 156 | 763.2 | 105 | 2,391.9 |
| 양 수 장 | 185 | 178 | 7 | 28,314.0 | 40 | 198.4 | 83 | 1,788.1 |
| 양 배 수 장 | 3 | 3 | - | 5,696.8 | - | - | - | - |
| 배 수 장 | - | - | - | - | - | - | - | - |
| 보 | 883 | 798 | 85 | 5,418.0 | 632 | 2,359.9 | 158 | 2,436.0 |
| 집 수 암 거 | 203 | 193 | 10 | 2,414.6 | 105 | 508.0 | 82 | 1,334.0 |
| 관 정 | 1,184 | 1,082 | 102 | 4,186.6 | 1,050 | 3,744.9 | 31 | 385.7 |

주 : 면적은 구역내 수혜면적 + 구역외 수혜면적임.

Area : ha

| Irrigation Facilities by Size | | | | | | | | Province Irrigation Facilities |
|-------------------------------|----------------|-------------------------------|-----------------|-----------------------------------|----------------|---------------------------------|-----------------|--------------------------------------|
| ~ 100ha 미만 Less than 100ha | | ~ 500ha 미만 Less than 500ha | | ~ 1,000ha 미만 Less than 1,000ha | | 1,000ha 이상 More than 1,000ha | | |
| 개소수 No. | 면적 Area | 개소수 No. | 면적 Area | 개소수 No. | 면적 Area | 개소수 No. | 면적 Area | |
| 5 | 372.8 | 8 | 2,192.8 | 4 | 3,267.2 | - | 1,211.0 | Incheon-gwangyeoksi |
| 4 | 299.8 | 7 | 2,088.7 | 4 | 3,267.2 | - | - | Reservoir |
| 1 | 73.0 | 1 | 104.1 | - | - | - | - | Pumping Station |
| - | - | - | - | - | - | - | 1,211.0 | Pumping & Drainge Station |
| - | - | - | - | - | - | - | - | Drainge Station |
| - | - | - | - | - | - | - | - | Weir |
| - | - | - | - | - | - | - | - | Infiltration Gallery |
| - | - | - | - | - | - | - | - | Tube Well |
| 8 | 700.1 | 1 | 529.7 | - | 614.8 | - | 2,000.0 | Gwangju-gwangyeoksi |
| 5 | 325.3 | - | 429.5 | - | 614.8 | - | 2,000.0 | Reservoir |
| 2 | 257.8 | 1 | 100.2 | - | - | - | - | Pumping Station |
| - | - | - | - | - | - | - | - | Pumping & Drainge Station |
| - | - | - | - | - | - | - | - | Drainge Station |
| 1 | 117.0 | - | - | - | - | - | - | Weir |
| - | - | - | - | - | - | - | - | Infiltration Gallery |
| - | - | - | - | - | - | - | - | Tube Well |
| 3 | 222.1 | 1 | 226.2 | - | - | - | - | Daejeon-gwangyeoksi |
| 1 | 88.7 | 1 | 226.2 | - | - | - | - | Reservoir |
| 2 | 133.4 | - | - | - | - | - | - | Pumping Station |
| - | - | - | - | - | - | - | - | Pumping & Drainge Station |
| - | - | - | - | - | - | - | - | Drainge Station |
| - | - | - | - | - | - | - | - | Weir |
| - | - | - | - | - | - | - | - | Infiltration Gallery |
| - | - | - | - | - | - | - | - | Tube Well |
| 11 | 862.4 | 13 | 2,309.5 | - | - | - | - | Ulsan-gwangyeoksi |
| 9 | 730.7 | 9 | 1,484.9 | - | - | - | - | Reservoir |
| 1 | 53.8 | 3 | 480.5 | - | - | - | - | Pumping Station |
| - | - | - | - | - | - | - | - | Pumping & Drainge Station |
| - | - | - | - | - | - | - | - | Drainge Station |
| 1 | 77.9 | - | - | - | - | - | - | Weir |
| - | - | 1 | 344.1 | - | - | - | - | Infiltration Gallery |
| - | - | - | - | - | - | - | - | Tube Well |
| 48 | 3,347.4 | 74 | 15,660.6 | 11 | 8,271.7 | 9 | 24,683.2 | Gyeonggi-do |
| 18 | 1,285.1 | 44 | 8,956.9 | 4 | 2,907.2 | 3 | 5,538.7 | Reservoir |
| 18 | 1,316.5 | 25 | 5,595.0 | 7 | 5,364.5 | 5 | 14,051.5 | Pumping Station |
| 1 | 65.0 | 1 | 538.8 | - | - | 1 | 5,093.0 | Pumping & Drainge Station |
| - | - | - | - | - | - | - | - | Drainge Station |
| 7 | 421.1 | 1 | 201.0 | - | - | - | - | Weir |
| 3 | 203.7 | 3 | 368.9 | - | - | - | - | Infiltration Gallery |
| 1 | 56.0 | - | - | - | - | - | - | Tube Well |

Note : Area = Project Benefitted Area + Out of Project Benefitted Area

① 총괄 Total

면적 : 헥타아르

| 시도 및 시설 | 주수원공 Main Irrigation | | | | 관 개 시 설 규 모 별 | | | |
|----------------|-------------------------|---------------|--------------------|------------------|------------------------|-----------------|--------------------------|-----------------|
| | 시 설 수 No. of Facilities | | | 면적 Area | 10ha 미만 Less than 10ha | | ~ 50ha 미만 Less than 50ha | |
| | 계 Total | 관개 Irrigation | 무관개 Non-Irrigation | | 개소수 No. | 면적 Area | 개소수 No. | 면적 Area |
| 강 원 도 | 2,762 | 2,605 | 157 | 33,216.8 | 1,984 | 7,221.3 | 519 | 9,728.7 |
| 저 수 지 | 295 | 281 | 14 | 13,804.1 | 148 | 708.6 | 73 | 1,547.1 |
| 양 수 장 | 218 | 204 | 14 | 4,005.3 | 101 | 485.3 | 89 | 1,706.5 |
| 양 배 수 장 | - | - | - | - | - | - | - | - |
| 배 수 장 | - | - | - | - | - | - | - | - |
| 보 | 1,521 | 1,429 | 92 | 12,618.9 | 1,083 | 3,953.1 | 319 | 5,830.9 |
| 집 수 압 거 | 33 | 33 | - | 541.9 | 14 | 90.2 | 18 | 381.7 |
| 관 정 | 695 | 658 | 37 | 2,246.6 | 638 | 1,984.1 | 20 | 262.5 |
| 충 청 북 도 | 2,934 | 2,791 | 143 | 42,210.4 | 2,352 | 8,442.3 | 296 | 5,455.1 |
| 저 수 지 | 702 | 679 | 23 | 25,368.6 | 473 | 2,089.0 | 105 | 1,970.7 |
| 양 수 장 | 206 | 202 | 4 | 8,225.1 | 99 | 513.8 | 69 | 1,475.0 |
| 양 배 수 장 | 3 | 3 | - | 347.1 | - | - | 1 | 10.1 |
| 배 수 장 | - | - | - | - | - | - | - | - |
| 보 | 1,195 | 1,110 | 85 | 5,348.9 | 999 | 3,165.7 | 105 | 1,752.4 |
| 집 수 압 거 | 64 | 51 | 13 | 357.6 | 41 | 196.7 | 10 | 160.9 |
| 관 정 | 764 | 746 | 18 | 2,563.1 | 740 | 2,477.1 | 6 | 86.0 |
| 충 청 남 도 | 4,426 | 4,074 | 352 | 123,761.9 | 2,988 | 10,991.3 | 867 | 16,093.8 |
| 저 수 지 | 889 | 882 | 7 | 58,175.4 | 365 | 1,940.3 | 370 | 7,064.0 |
| 양 수 장 | 314 | 309 | 5 | 44,138.1 | 96 | 576.3 | 159 | 3,184.7 |
| 양 배 수 장 | 5 | 5 | - | 5,294.9 | - | - | - | - |
| 배 수 장 | - | - | - | - | - | - | - | - |
| 보 | 986 | 891 | 95 | 8,638.4 | 652 | 2,541.3 | 226 | 4,263.4 |
| 집 수 압 거 | 280 | 262 | 18 | 2,137.9 | 161 | 770.4 | 101 | 1,367.5 |
| 관 정 | 1,952 | 1,725 | 227 | 5,377.2 | 1,714 | 5,163.0 | 11 | 214.2 |
| 전 라 북 도 | 4,665 | 4,423 | 242 | 115,966.2 | 3,641 | 13,319.4 | 628 | 11,821.6 |
| 저 수 지 | 2,011 | 1,945 | 66 | 94,335.7 | 1,377 | 6,121.0 | 435 | 8,175.9 |
| 양 수 장 | 180 | 169 | 11 | 4,332.4 | 85 | 422.5 | 74 | 1,507.8 |
| 양 배 수 장 | - | - | - | 7,489.9 | - | - | - | - |
| 배 수 장 | - | - | - | - | - | - | - | - |
| 보 | 659 | 640 | 19 | 4,982.8 | 520 | 2,189.1 | 110 | 2,028.3 |
| 집 수 압 거 | 175 | 169 | 6 | 587.4 | 163 | 396.2 | 5 | 62.2 |
| 관 정 | 1,640 | 1,500 | 140 | 4,238.0 | 1,496 | 4,190.6 | 4 | 47.4 |

주 : 면적은 구역내 수혜면적 + 구역외 수혜면적임.

Area : ha

| Irrigation Facilities by Size | | | | | | | | Province Irrigation Facilities |
|-------------------------------|----------------|-------------------------------|-----------------|-----------------------------------|----------------|---------------------------------|-----------------|--------------------------------------|
| ~ 100ha 미만 Less than 100ha | | ~ 500ha 미만 Less than 500ha | | ~ 1,000ha 미만 Less than 1,000ha | | 1,000ha 이상 More than 1,000ha | | |
| 개소수 No. | 면적 Area | 개소수 No. | 면적 Area | 개소수 No. | 면적 Area | 개소수 No. | 면적 Area | |
| 46 | 3,109.1 | 52 | 10,122.8 | 3 | 1,841.2 | 1 | 1,193.7 | Gangwon-do |
| 21 | 1,473.4 | 36 | 7,567.7 | 2 | 1,313.6 | 1 | 1,193.7 | Reservoir |
| 6 | 431.3 | 8 | 1,382.2 | - | - | - | - | - Pumping Station |
| - | - | - | - | - | - | - | - | - Pumping & Drainge Station |
| - | - | - | - | - | - | - | - | - Drainge Station |
| 18 | 1,134.4 | 8 | 1,172.9 | 1 | 527.6 | - | - | - Weir |
| 1 | 70.0 | - | - | - | - | - | - | - Infiltration Gallery |
| - | - | - | - | - | - | - | - | - Tube Well |
| 71 | 5,230.5 | 61 | 13,120.3 | 6 | 6,094.5 | 5 | 3,867.7 | Chungcheongbuk-do |
| 46 | 3,528.2 | 47 | 10,282.8 | 5 | 4,786.2 | 3 | 2,711.7 | Reservoir |
| 19 | 1,345.7 | 12 | 2,426.3 | 1 | 1,308.3 | 2 | 1,156.0 | Pumping Station |
| 1 | 55.0 | 1 | 282.0 | - | - | - | - | - Pumping & Drainge Station |
| - | - | - | - | - | - | - | - | - Drainge Station |
| 5 | 301.6 | 1 | 129.2 | - | - | - | - | - Weir |
| - | - | - | - | - | - | - | - | - Infiltration Gallery |
| - | - | - | - | - | - | - | - | - Tube Well |
| 76 | 5,314.9 | 106 | 25,589.1 | 15 | 9,952.5 | 22 | 55,820.3 | Chungcheongnam-do |
| 57 | 3,986.8 | 75 | 17,779.8 | 7 | 4,559.0 | 8 | 22,845.5 | Reservoir |
| 11 | 745.9 | 26 | 6,974.0 | 6 | 4,107.1 | 11 | 28,550.1 | Pumping Station |
| - | 63.9 | 1 | 111.0 | 1 | 695.3 | 3 | 4,424.7 | Pumping & Drainge Station |
| - | - | - | - | - | - | - | - | - Drainge Station |
| 8 | 518.3 | 4 | 724.3 | 1 | 591.1 | - | - | - Weir |
| - | - | - | - | - | - | - | - | - Infiltration Gallery |
| - | - | - | - | - | - | - | - | - Tube Well |
| 52 | 3,657.9 | 82 | 17,902.9 | 11 | 7,495.5 | 9 | 61,768.9 | Jeollabuk-do |
| 39 | 2,715.1 | 75 | 16,055.5 | 10 | 6,728.5 | 9 | 54,539.7 | Reservoir |
| 4 | 306.9 | 5 | 1,328.2 | 1 | 767.0 | - | - | - Pumping Station |
| - | - | - | 260.7 | - | - | - | 7,229.2 | Pumping & Drainge Station |
| - | - | - | - | - | - | - | - | - Drainge Station |
| 9 | 635.9 | 1 | 129.5 | - | - | - | - | - Weir |
| - | - | 1 | 129.0 | - | - | - | - | - Infiltration Gallery |
| - | - | - | - | - | - | - | - | - Tube Well |

Note : Area = Project Benefitted Area + Out of Project Benefitted Area

① 총괄 Total

면적 : 헥타아르

| 시도 및 시설 | 주수원공 Main Irrigation | | | | 관 개 시 설 규 모 별 | | | |
|----------------------|-------------------------|---------------|--------------------|------------------|------------------------|-----------------|--------------------------|-----------------|
| | 시 설 수 No. of Facilities | | | 면적 Area | 10ha 미만 Less than 10ha | | ~ 50ha 미만 Less than 50ha | |
| | 계 Total | 관개 Irrigation | 무관개 Non-Irrigation | | 개소수 No. | 면적 Area | 개소수 No. | 면적 Area |
| 전 라 남 도 | 6,342 | 6,270 | 72 | 140,929.8 | 4,313 | 16,128.6 | 1,607 | 31,284.0 |
| 저 수 지 | 2,719 | 2,704 | 15 | 99,054.0 | 1,140 | 6,155.2 | 1,285 | 25,254.4 |
| 양 수 장 | 226 | 226 | - | 25,825.6 | 34 | 218.4 | 140 | 2,810.6 |
| 양 배 수 장 | 1 | 1 | - | 158.6 | - | - | - | - |
| 배 수 장 | - | - | - | - | - | - | - | - |
| 보 | 613 | 600 | 13 | 7,309.5 | 437 | 1,801.7 | 145 | 2,590.2 |
| 집 수 압 거 | 125 | 117 | 8 | 834.4 | 88 | 310.6 | 29 | 523.8 |
| 관 정 | 2,658 | 2,622 | 36 | 7,747.7 | 2,614 | 7,642.7 | 8 | 105.0 |
| 경 상 북 도 | 7,837 | 7,439 | 398 | 120,162.8 | 5,444 | 21,850.1 | 1,656 | 32,040.8 |
| 저 수 지 | 3,807 | 3,574 | 233 | 69,295.4 | 2,547 | 11,111.9 | 827 | 15,481.3 |
| 양 수 장 | 678 | 674 | 4 | 26,685.0 | 264 | 1,437.2 | 330 | 6,757.8 |
| 양 배 수 장 | - | - | - | - | - | - | - | - |
| 배 수 장 | - | - | - | - | - | - | - | - |
| 보 | 1,681 | 1,591 | 90 | 16,490.4 | 1,175 | 4,869.3 | 367 | 7,263.8 |
| 집 수 압 거 | 154 | 152 | 2 | 2,226.1 | 72 | 312.1 | 75 | 1,585.1 |
| 관 정 | 1,517 | 1,448 | 69 | 5,465.9 | 1,386 | 4,119.6 | 57 | 952.8 |
| 경 상 남 도 | 6,723 | 6,171 | 552 | 88,628.3 | 4,772 | 18,849.2 | 1,125 | 20,262.0 |
| 저 수 지 | 2,794 | 2,639 | 155 | 49,639.4 | 1,770 | 8,662.3 | 698 | 12,257.8 |
| 양 수 장 | 395 | 369 | 26 | 15,183.7 | 165 | 866.9 | 143 | 3,236.3 |
| 양 배 수 장 | 49 | 49 | - | 8,274.8 | 1 | 6.9 | 19 | 435.7 |
| 배 수 장 | - | - | - | - | - | - | - | - |
| 보 | 1,359 | 1,112 | 247 | 9,433.6 | 854 | 3,561.1 | 246 | 4,043.0 |
| 집 수 압 거 | 210 | 178 | 32 | 933.5 | 160 | 615.9 | 17 | 262.0 |
| 관 정 | 1,916 | 1,824 | 92 | 5,163.3 | 1,822 | 5,136.1 | 2 | 27.2 |
| 제 주 특 별 자 치 도 | 4 | 2 | 2 | 5.0 | 2 | 5.0 | - | - |
| 저 수 지 | 1 | 1 | - | 2.0 | 1 | 2.0 | - | - |
| 양 수 장 | 1 | 1 | - | 3.0 | 1 | 3.0 | - | - |
| 양 배 수 장 | - | - | - | - | - | - | - | - |
| 배 수 장 | - | - | - | - | - | - | - | - |
| 보 | 2 | - | 2 | - | - | - | - | - |
| 집 수 압 거 | - | - | - | - | - | - | - | - |
| 관 정 | - | - | - | - | - | - | - | - |

주 : 면적은 구역내 수혜면적 + 구역외 수혜면적임.

Area : ha

| Irrigation Facilities by Size | | | | | | | | Province Irrigation Facilities |
|-------------------------------|-----------------|-------------------------------|-----------------|-----------------------------------|-----------------|---------------------------------|-----------------|--------------------------------------|
| ~ 100ha 미만 Less than 100ha | | ~ 500ha 미만 Less than 500ha | | ~ 1,000ha 미만 Less than 1,000ha | | 1,000ha 이상 More than 1,000ha | | |
| 개소수 No. | 면적 Area | 개소수 No. | 면적 Area | 개소수 No. | 면적 Area | 개소수 No. | 면적 Area | |
| 150 | 10,696.1 | 176 | 35,500.8 | 11 | 8,140.2 | 13 | 39,180.1 | Jeollanam-do |
| 118 | 8,628.5 | 149 | 30,051.8 | 6 | 4,598.7 | 6 | 24,365.4 | Reservoir |
| 21 | 1,404.4 | 20 | 4,205.7 | 5 | 3,541.5 | 6 | 13,645.0 | Pumping Station |
| - | - | 1 | 158.6 | - | - | - | - | Pumping & Drainge Station |
| - | - | - | - | - | - | - | - | Drainge Station |
| 11 | 663.2 | 6 | 1,084.7 | - | - | 1 | 1,169.7 | Weir |
| - | - | - | - | - | - | - | - | Infiltration Gallery |
| - | - | - | - | - | - | - | - | Tube Well |
| 162 | 11,288.6 | 154 | 29,147.5 | 15 | 10,786.6 | 8 | 15,049.2 | Gyeongsangbuk-do |
| 80 | 5,749.2 | 105 | 19,398.8 | 10 | 7,924.4 | 5 | 9,629.8 | Reservoir |
| 36 | 2,425.2 | 36 | 7,783.2 | 5 | 2,862.2 | 3 | 5,419.4 | Pumping Station |
| - | - | - | - | - | - | - | - | Pumping & Drainge Station |
| - | - | - | - | - | - | - | - | Drainge Station |
| 38 | 2,591.8 | 11 | 1,765.5 | - | - | - | - | Weir |
| 5 | 328.9 | - | - | - | - | - | - | Infiltration Gallery |
| 3 | 193.5 | 2 | 200.0 | - | - | - | - | Tube Well |
| 151 | 11,159.7 | 104 | 21,121.8 | 15 | 11,113.1 | 4 | 6,122.5 | Gyeongsangnam-do |
| 99 | 7,190.3 | 64 | 12,829.5 | 6 | 5,284.0 | 2 | 3,415.5 | Reservoir |
| 33 | 2,463.3 | 22 | 4,398.8 | 5 | 3,189.5 | 1 | 1,028.9 | Pumping Station |
| 9 | 856.8 | 16 | 3,249.7 | 3 | 2,047.6 | 1 | 1,678.1 | Pumping & Drainge Station |
| - | - | - | - | - | - | - | - | Drainge Station |
| 9 | 593.7 | 2 | 643.8 | 1 | 592.0 | - | - | Weir |
| 1 | 55.6 | - | - | - | - | - | - | Infiltration Gallery |
| - | - | - | - | - | - | - | - | Tube Well |
| - | - | - | - | - | - | - | - | Jejuteukbyeoljachi-do |
| - | - | - | - | - | - | - | - | Reservoir |
| - | - | - | - | - | - | - | - | Pumping Station |
| - | - | - | - | - | - | - | - | Pumping & Drainge Station |
| - | - | - | - | - | - | - | - | Drainge Station |
| - | - | - | - | - | - | - | - | Weir |
| - | - | - | - | - | - | - | - | Infiltration Gallery |
| - | - | - | - | - | - | - | - | Tube Well |

Note : Area = Project Benefitted Area + Out of Project Benefitted Area

② 시군관할 Operated by Si and Gun

면적 : 헥타아르

| 시도 및 시설 | 주수원공 Main Irrigation | | | | 관 개 시 설 규 모 별 | | | |
|------------------|-------------------------|---------------|--------------------|------------------|------------------------|------------------|--------------------------|------------------|
| | 시 설 수 No. of Facilities | | | 면적 Area | 10ha 미만 Less than 10ha | | ~ 50ha 미만 Less than 50ha | |
| | 계 Total | 관개 Irrigation | 무관개 Non-Irrigation | | 개소수 No. | 면적 Area | 개소수 No. | 면적 Area |
| 2 0 0 6 | 41,847 | 40,032 | 1,815 | 307,600.3 | 31,567 | 119,791.7 | 8,100 | 147,250.1 |
| 2 0 0 7 | 41,482 | 39,715 | 1,767 | 296,707.5 | 31,489 | 118,687.9 | 7,854 | 143,434.1 |
| 2 0 0 8 | 40,073 | 38,178 | 1,895 | 285,537.2 | 30,296 | 114,601.9 | 7,526 | 137,462.3 |
| 2 0 0 9 | 40,052 | 37,849 | 2,203 | 273,024.4 | 30,382 | 115,029.3 | 7,155 | 128,310.0 |
| 2 0 1 0 | 39,239 | 37,069 | 2,170 | 260,956.6 | 29,907 | 112,651.7 | 6,886 | 122,308.0 |
| 2 0 1 1 | 38,081 | 35,891 | 2,190 | 247,193.7 | 29,141 | 109,513.9 | 6,503 | 114,347.0 |
| 저 수 지 | 12,443 | 11,906 | 537 | 108,106.6 | 8,329 | 38,661.8 | 3,480 | 61,198.7 |
| 양 수 장 | 2,009 | 1,932 | 77 | 28,945.5 | 959 | 5,021.4 | 919 | 17,069.4 |
| 양 배 수 장 | 17 | 17 | - | 1,484.8 | 1 | 6.9 | 13 | 233.5 |
| 배 수 장 | - | - | - | - | - | - | - | - |
| 보 | 9,046 | 8,307 | 739 | 59,483.2 | 6,623 | 25,301.6 | 1,603 | 28,025.4 |
| 집 수 암 거 | 1,297 | 1,205 | 92 | 9,352.7 | 863 | 3,386.8 | 336 | 5,584.0 |
| 관 정 | 13,269 | 12,524 | 745 | 39,820.9 | 12,366 | 37,135.4 | 152 | 2,236.0 |
| 서 울 특 별 시 | 9 | - | 9 | - | - | - | - | - |
| 저 수 지 | - | - | - | - | - | - | - | - |
| 양 수 장 | - | - | - | - | - | - | - | - |
| 양 배 수 장 | - | - | - | - | - | - | - | - |
| 배 수 장 | - | - | - | - | - | - | - | - |
| 보 | - | - | - | - | - | - | - | - |
| 집 수 암 거 | 2 | - | 2 | - | - | - | - | - |
| 관 정 | 7 | - | 7 | - | - | - | - | - |
| 부 산 광 역 시 | 172 | 150 | 22 | 495.1 | 145 | 418.5 | 5 | 76.6 |
| 저 수 지 | 96 | 85 | 11 | 231.9 | 83 | 199.3 | 2 | 32.6 |
| 양 수 장 | 8 | 4 | 4 | 39.0 | 2 | 11.0 | 2 | 28.0 |
| 양 배 수 장 | - | - | - | - | - | - | - | - |
| 배 수 장 | - | - | - | - | - | - | - | - |
| 보 | 64 | 57 | 7 | 212.2 | 56 | 196.2 | 1 | 16.0 |
| 집 수 암 거 | - | - | - | - | - | - | - | - |
| 관 정 | 4 | 4 | - | 12.0 | 4 | 12.0 | - | - |
| 대 구 광 역 시 | 265 | 260 | 5 | 1,414.3 | 217 | 788.0 | 43 | 626.3 |
| 저 수 지 | 170 | 167 | 3 | 991.5 | 133 | 510.3 | 34 | 481.2 |
| 양 수 장 | 21 | 19 | 2 | 169.4 | 14 | 64.3 | 5 | 105.1 |
| 양 배 수 장 | - | - | - | - | - | - | - | - |
| 배 수 장 | - | - | - | - | - | - | - | - |
| 보 | 21 | 21 | - | 109.1 | 17 | 69.1 | 4 | 40.0 |
| 집 수 암 거 | 13 | 13 | - | 37.0 | 13 | 37.0 | - | - |
| 관 정 | 40 | 40 | - | 107.3 | 40 | 107.3 | - | - |

주 : 면적은 구역내 수혜면적 + 구역외 수혜면적임.

Area : ha

| Irrigation Facilities by Size | | | | | | | | Province Irrigation Facilities |
|-------------------------------|-----------------|-------------------------------|----------------|-----------------------------------|------------|---------------------------------|----------------|--------------------------------------|
| ~ 100ha 미만 Less than 100ha | | ~ 500ha 미만 Less than 500ha | | ~ 1,000ha 미만 Less than 1,000ha | | 1,000ha 이상 More than 1,000ha | | |
| 개소수 No. | 면적 Area | 개소수 No. | 면적 Area | 개소수 No. | 면적 Area | 개소수 No. | 면적 Area | |
| 293 | 18,865.9 | 69 | 10,342.0 | - | - | 3 | 11,350.6 | 2 0 0 6 |
| 299 | 19,161.8 | 71 | 10,449.1 | - | - | 2 | 4,974.6 | 2 0 0 7 |
| 284 | 18,133.8 | 68 | 10,366.4 | - | - | 4 | 4,972.8 | 2 0 0 8 |
| 250 | 16,148.2 | 58 | 8,564.1 | - | - | 4 | 4,972.8 | 2 0 0 9 |
| 226 | 14,428.6 | 46 | 6,795.5 | - | - | 4 | 4,772.8 | 2 0 1 0 |
| 203 | 12,897.0 | 40 | 5,887.0 | - | - | 4 | 4,548.8 | 2 0 1 1 |
| 81 | 5,007.3 | 15 | 2,009.2 | - | - | 1 | 1,229.6 | Reservoir |
| 39 | 2,512.1 | 13 | 2,120.1 | - | - | 2 | 2,222.5 | Pumping Station |
| 2 | 147.7 | - | - | - | - | 1 | 1,096.7 | Pumping & Drainge Station |
| - | - | - | - | - | - | - | - | - Drainge Station |
| 71 | 4,598.5 | 10 | 1,557.7 | - | - | - | - | - Weir |
| 6 | 381.9 | - | - | - | - | - | - | - Infiltration Gallery |
| 4 | 249.5 | 2 | 200.0 | - | - | - | - | - Tube Well |
| - | - | - | - | - | - | - | - | - Seoul-teukbyeolsi |
| - | - | - | - | - | - | - | - | - Reservoir |
| - | - | - | - | - | - | - | - | - Pumping Station |
| - | - | - | - | - | - | - | - | - Pumping & Drainge Station |
| - | - | - | - | - | - | - | - | - Drainge Station |
| - | - | - | - | - | - | - | - | - Weir |
| - | - | - | - | - | - | - | - | - Infiltration Gallery |
| - | - | - | - | - | - | - | - | - Tube Well |
| - | - | - | - | - | - | - | - | - Busan-gwangyeoksi |
| - | - | - | - | - | - | - | - | - Reservoir |
| - | - | - | - | - | - | - | - | - Pumping Station |
| - | - | - | - | - | - | - | - | - Pumping & Drainge Station |
| - | - | - | - | - | - | - | - | - Drainge Station |
| - | - | - | - | - | - | - | - | - Weir |
| - | - | - | - | - | - | - | - | - Infiltration Gallery |
| - | - | - | - | - | - | - | - | - Tube Well |
| - | - | - | - | - | - | - | - | - Daegu-gwangyeoksi |
| - | - | - | - | - | - | - | - | - Reservoir |
| - | - | - | - | - | - | - | - | - Pumping Station |
| - | - | - | - | - | - | - | - | - Pumping & Drainge Station |
| - | - | - | - | - | - | - | - | - Drainge Station |
| - | - | - | - | - | - | - | - | - Weir |
| - | - | - | - | - | - | - | - | - Infiltration Gallery |
| - | - | - | - | - | - | - | - | - Tube Well |

Note : Area = Project Benefitted Area + Out of Project Benefitted Area

② 시군관할 Operated by Si and Gun

면적 : 헥타아르

| 시도 및 시설 | 주수원공 Main Irrigation | | | | 관 개 시 설 규 모 별 | | | |
|------------------|-------------------------|---------------|--------------------|-----------------|------------------------|----------------|--------------------------|----------------|
| | 시 설 수 No. of Facilities | | | 면적 Area | 10ha 미만 Less than 10ha | | ~ 50ha 미만 Less than 50ha | |
| | 계 Total | 관개 Irrigation | 무관개 Non-Irrigation | | 개소수 No. | 면적 Area | 개소수 No. | 면적 Area |
| 인 천 광 역 시 | 345 | 337 | 8 | 1,711.3 | 313 | 908.4 | 21 | 518.8 |
| 지 수 지 | 20 | 20 | - | 499.3 | 5 | 12.5 | 14 | 379.8 |
| 양 수 장 | 15 | 14 | 1 | 336.7 | 6 | 30.6 | 6 | 129.0 |
| 양 배 수 장 | - | - | - | - | - | - | - | - |
| 배 수 장 | - | - | - | - | - | - | - | - |
| 보 | 1 | 1 | - | 7.5 | 1 | 7.5 | - | - |
| 집 수 암 거 | 27 | 27 | - | 74.4 | 26 | 64.4 | 1 | 10.0 |
| 관 정 | 282 | 275 | 7 | 793.4 | 275 | 793.4 | - | - |
| 광 주 광 역 시 | 313 | 312 | 1 | 2,851.9 | 215 | 808.3 | 92 | 1,739.6 |
| 지 수 지 | 84 | 83 | 1 | 1,491.5 | 20 | 106.9 | 59 | 1,147.6 |
| 양 수 장 | 21 | 21 | - | 380.8 | 1 | 7.8 | 20 | 373.0 |
| 양 배 수 장 | - | - | - | - | - | - | - | - |
| 배 수 장 | - | - | - | - | - | - | - | - |
| 보 | 19 | 19 | - | 236.1 | 11 | 27.1 | 7 | 142.0 |
| 집 수 암 거 | 2 | 2 | - | 32.0 | - | - | 2 | 32.0 |
| 관 정 | 187 | 187 | - | 711.5 | 183 | 666.5 | 4 | 45.0 |
| 대 전 광 역 시 | 335 | 328 | 7 | 1,097.8 | 308 | 804.9 | 20 | 292.9 |
| 지 수 지 | 14 | 13 | 1 | 88.0 | 11 | 63.0 | 2 | 25.0 |
| 양 수 장 | 18 | 18 | - | 156.7 | 13 | 67.6 | 5 | 89.1 |
| 양 배 수 장 | - | - | - | - | - | - | - | - |
| 배 수 장 | - | - | - | - | - | - | - | - |
| 보 | 90 | 86 | 4 | 454.7 | 73 | 275.9 | 13 | 178.8 |
| 집 수 암 거 | 6 | 5 | 1 | 18.1 | 5 | 18.1 | - | - |
| 관 정 | 207 | 206 | 1 | 380.3 | 206 | 380.3 | - | - |
| 울 산 광 역 시 | 717 | 702 | 15 | 3,390.5 | 646 | 2,524.3 | 55 | 806.2 |
| 지 수 지 | 250 | 244 | 6 | 1,318.3 | 225 | 967.4 | 18 | 290.9 |
| 양 수 장 | 82 | 82 | - | 566.9 | 63 | 300.3 | 19 | 266.6 |
| 양 배 수 장 | - | - | - | - | - | - | - | - |
| 배 수 장 | - | - | - | - | - | - | - | - |
| 보 | 144 | 144 | - | 580.1 | 135 | 441.6 | 9 | 138.5 |
| 집 수 암 거 | 15 | 15 | - | 67.2 | 15 | 67.2 | - | - |
| 관 정 | 226 | 217 | 9 | 858.0 | 208 | 747.8 | 9 | 110.2 |
| 경 기 도 | 2,649 | 2,439 | 210 | 16,577.5 | 1,981 | 7,537.2 | 436 | 7,443.7 |
| 지 수 지 | 257 | 251 | 6 | 2,879.1 | 154 | 726.0 | 92 | 1,809.6 |
| 양 수 장 | 131 | 124 | 7 | 2,508.6 | 40 | 198.4 | 74 | 1,509.2 |
| 양 배 수 장 | 1 | 1 | - | 65.0 | - | - | - | - |
| 배 수 장 | - | - | - | - | - | - | - | - |
| 보 | 878 | 793 | 85 | 5,017.0 | 632 | 2,359.9 | 158 | 2,436.0 |
| 집 수 암 거 | 198 | 188 | 10 | 1,921.2 | 105 | 508.0 | 81 | 1,303.2 |
| 관 정 | 1,184 | 1,082 | 102 | 4,186.6 | 1,050 | 3,744.9 | 31 | 385.7 |

주 : 면적은 구역내 수혜면적 + 구역외 수혜면적임.

Area : ha

| Irrigation Facilities by Size | | | | | | | | Province Irrigation Facilities |
|-------------------------------|----------------|-------------------------------|--------------|-----------------------------------|------------|---------------------------------|------------|--------------------------------------|
| ~ 100ha 미만 Less than 100ha | | ~ 500ha 미만 Less than 500ha | | ~ 1,000ha 미만 Less than 1,000ha | | 1,000ha 이상 More than 1,000ha | | |
| 개소수 No. | 면적 Area | 개소수 No. | 면적 Area | 개소수 No. | 면적 Area | 개소수 No. | 면적 Area | |
| 1 | 73.0 | 2 | 211.1 | - | - | - | - | Incheon-gwangyeoksi |
| - | - | 1 | 107.0 | - | - | - | - | -Reservoir |
| 1 | 73.0 | 1 | 104.1 | - | - | - | - | -Pumping Station |
| - | - | - | - | - | - | - | - | -Pumping & Drainge Station |
| - | - | - | - | - | - | - | - | -Drainge Station |
| - | - | - | - | - | - | - | - | -Weir |
| - | - | - | - | - | - | - | - | -Infiltration Gallery |
| - | - | - | - | - | - | - | - | -Tube Well |
| 5 | 304.0 | - | - | - | - | - | - | Gwangju-gwangyeoksi |
| 4 | 237.0 | - | - | - | - | - | - | -Reservoir |
| - | - | - | - | - | - | - | - | -Pumping Station |
| - | - | - | - | - | - | - | - | -Pumping & Drainge Station |
| - | - | - | - | - | - | - | - | -Drainge Station |
| 1 | 67.0 | - | - | - | - | - | - | -Weir |
| - | - | - | - | - | - | - | - | -Infiltration Gallery |
| - | - | - | - | - | - | - | - | -Tube Well |
| - | - | - | - | - | - | - | - | Daejeon-gwangyeoksi |
| - | - | - | - | - | - | - | - | -Reservoir |
| - | - | - | - | - | - | - | - | -Pumping Station |
| - | - | - | - | - | - | - | - | -Pumping & Drainge Station |
| - | - | - | - | - | - | - | - | -Drainge Station |
| - | - | - | - | - | - | - | - | -Weir |
| - | - | - | - | - | - | - | - | -Infiltration Gallery |
| - | - | - | - | - | - | - | - | -Tube Well |
| 1 | 60.0 | - | - | - | - | - | - | Ulsan-gwangyeoksi |
| 1 | 60.0 | - | - | - | - | - | - | -Reservoir |
| - | - | - | - | - | - | - | - | -Pumping Station |
| - | - | - | - | - | - | - | - | -Pumping & Drainge Station |
| - | - | - | - | - | - | - | - | -Drainge Station |
| - | - | - | - | - | - | - | - | -Weir |
| - | - | - | - | - | - | - | - | -Infiltration Gallery |
| - | - | - | - | - | - | - | - | -Tube Well |
| 19 | 1,235.6 | 3 | 361.0 | - | - | - | - | Gyeonggi-do |
| 4 | 223.5 | 1 | 120.0 | - | - | - | - | -Reservoir |
| 8 | 560.0 | 2 | 241.0 | - | - | - | - | -Pumping Station |
| 1 | 65.0 | - | - | - | - | - | - | -Pumping & Drainge Station |
| - | - | - | - | - | - | - | - | -Drainge Station |
| 3 | 221.1 | - | - | - | - | - | - | -Weir |
| 2 | 110.0 | - | - | - | - | - | - | -Infiltration Gallery |
| 1 | 56.0 | - | - | - | - | - | - | -Tube Well |

Note : Area = Project Benefitted Area + Out of Project Benefitted Area

② 시군관할 Operated by Si and Gun

면적 : 헥타아르

| 시도 및 시설 | 주수원공 Main Irrigation | | | | 관 개 시 설 규 모 별 | | | |
|----------------|-------------------------|---------------|--------------------|-----------------|------------------------|-----------------|--------------------------|-----------------|
| | 시 설 수 No. of Facilities | | | 면적 Area | 10ha 미만 Less than 10ha | | ~ 50ha 미만 Less than 50ha | |
| | 계 Total | 관개 Irrigation | 무관개 Non-Irrigation | | 개소수 No. | 면적 Area | 개소수 No. | 면적 Area |
| 강 원 도 | 2,653 | 2,496 | 157 | 17,709.8 | 1,979 | 7,196.7 | 496 | 9,026.7 |
| 저 수 지 | 223 | 209 | 14 | 2,018.6 | 146 | 693.7 | 61 | 1,195.4 |
| 양 수 장 | 200 | 186 | 14 | 2,281.6 | 100 | 483.3 | 82 | 1,462.3 |
| 양 배 수 장 | - | - | - | - | - | - | - | - |
| 배 수 장 | - | - | - | - | - | - | - | - |
| 보 | 1,502 | 1,410 | 92 | 10,621.1 | 1,081 | 3,945.4 | 315 | 5,724.8 |
| 집 수 압 거 | 33 | 33 | - | 541.9 | 14 | 90.2 | 18 | 381.7 |
| 관 정 | 695 | 658 | 37 | 2,246.6 | 638 | 1,984.1 | 20 | 262.5 |
| 충 청 북 도 | 2,740 | 2,597 | 143 | 12,404.5 | 2,350 | 8,430.9 | 243 | 3,762.6 |
| 저 수 지 | 580 | 557 | 23 | 3,414.3 | 472 | 2,086.0 | 84 | 1,278.3 |
| 양 수 장 | 146 | 142 | 4 | 1,204.5 | 98 | 505.4 | 44 | 699.1 |
| 양 배 수 장 | 1 | 1 | - | 10.1 | - | - | 1 | 10.1 |
| 배 수 장 | - | - | - | - | - | - | - | - |
| 보 | 1,186 | 1,101 | 85 | 4,899.2 | 999 | 3,165.7 | 99 | 1,572.5 |
| 집 수 압 거 | 63 | 50 | 13 | 313.3 | 41 | 196.7 | 9 | 116.6 |
| 관 정 | 764 | 746 | 18 | 2,563.1 | 740 | 2,477.1 | 6 | 86.0 |
| 충 청 남 도 | 4,141 | 3,789 | 352 | 29,401.2 | 2,980 | 10,931.5 | 785 | 13,716.0 |
| 저 수 지 | 699 | 692 | 7 | 8,195.2 | 361 | 1,910.3 | 321 | 5,682.0 |
| 양 수 장 | 236 | 231 | 5 | 5,407.1 | 92 | 546.5 | 134 | 2,466.0 |
| 양 배 수 장 | 1 | 1 | - | 1,096.7 | - | - | - | - |
| 배 수 장 | - | - | - | - | - | - | - | - |
| 보 | 974 | 879 | 95 | 7,222.2 | 652 | 2,541.3 | 219 | 4,021.4 |
| 집 수 압 거 | 279 | 261 | 18 | 2,102.8 | 161 | 770.4 | 100 | 1,332.4 |
| 관 정 | 1,952 | 1,725 | 227 | 5,377.2 | 1,714 | 5,163.0 | 11 | 214.2 |
| 전 라 북 도 | 4,407 | 4,165 | 242 | 23,272.4 | 3,617 | 13,192.7 | 537 | 9,306.6 |
| 저 수 지 | 1,788 | 1,722 | 66 | 12,450.6 | 1,356 | 6,003.3 | 361 | 6,100.5 |
| 양 수 장 | 166 | 155 | 11 | 1,842.1 | 85 | 422.5 | 69 | 1,341.6 |
| 양 배 수 장 | - | - | - | - | - | - | - | - |
| 배 수 장 | - | - | - | - | - | - | - | - |
| 보 | 642 | 623 | 19 | 4,292.3 | 520 | 2,189.1 | 98 | 1,754.9 |
| 집 수 압 거 | 174 | 168 | 6 | 458.4 | 163 | 396.2 | 5 | 62.2 |
| 관 정 | 1,637 | 1,497 | 140 | 4,229.0 | 1,493 | 4,181.6 | 4 | 47.4 |

주 : 면적은 구역내 수혜면적 + 구역외 수혜면적임.

Area : ha

| Irrigation Facilities by Size | | | | | | | | Province Irrigation Facilities |
|-------------------------------|----------------|-------------------------------|--------------|-----------------------------------|------------|---------------------------------|----------------|--------------------------------------|
| ~ 100ha 미만 Less than 100ha | | ~ 500ha 미만 Less than 500ha | | ~ 1,000ha 미만 Less than 1,000ha | | 1,000ha 이상 More than 1,000ha | | |
| 개소수 No. | 면적 Area | 개소수 No. | 면적 Area | 개소수 No. | 면적 Area | 개소수 No. | 면적 Area | |
| 19 | 1,216.4 | 2 | 270.0 | - | - | - | - | Gangwon-do |
| 2 | 129.5 | - | - | - | - | - | - | - Reservoir |
| 3 | 216.0 | 1 | 120.0 | - | - | - | - | - Pumping Station |
| - | - | - | - | - | - | - | - | - Pumping & Drainge Station |
| - | - | - | - | - | - | - | - | - Drainge Station |
| 13 | 800.9 | 1 | 150.0 | - | - | - | - | - Weir |
| 1 | 70.0 | - | - | - | - | - | - | - Infiltration Gallery |
| - | - | - | - | - | - | - | - | - Tube Well |
| 4 | 211.0 | - | - | - | - | - | - | Chungcheongbuk-do |
| 1 | 50.0 | - | - | - | - | - | - | - Reservoir |
| - | - | - | - | - | - | - | - | - Pumping Station |
| - | - | - | - | - | - | - | - | - Pumping & Drainge Station |
| - | - | - | - | - | - | - | - | - Drainge Station |
| 3 | 161.0 | - | - | - | - | - | - | - Weir |
| - | - | - | - | - | - | - | - | - Infiltration Gallery |
| - | - | - | - | - | - | - | - | - Tube Well |
| 19 | 1,131.6 | 2 | 302.9 | - | - | 3 | 3,319.2 | Chungcheongnam-do |
| 10 | 602.9 | - | - | - | - | - | - | - Reservoir |
| 3 | 172.1 | - | - | - | - | 2 | 2,222.5 | Pumping Station |
| - | - | - | - | - | - | 1 | 1,096.7 | Pumping & Drainge Station |
| - | - | - | - | - | - | - | - | - Drainge Station |
| 6 | 356.6 | 2 | 302.9 | - | - | - | - | - Weir |
| - | - | - | - | - | - | - | - | - Infiltration Gallery |
| - | - | - | - | - | - | - | - | - Tube Well |
| 11 | 773.1 | - | - | - | - | - | - | Jeollabuk-do |
| 5 | 346.8 | - | - | - | - | - | - | - Reservoir |
| 1 | 78.0 | - | - | - | - | - | - | - Pumping Station |
| - | - | - | - | - | - | - | - | - Pumping & Drainge Station |
| - | - | - | - | - | - | - | - | - Drainge Station |
| 5 | 348.3 | - | - | - | - | - | - | - Weir |
| - | - | - | - | - | - | - | - | - Infiltration Gallery |
| - | - | - | - | - | - | - | - | - Tube Well |

Note : Area = Project Benefitted Area + Out of Project Benefitted Area

② 시군관할 Operated by Si and Gun

면적 : 헥타아르

| 시도 및 시설 | 주수원공 Main Irrigation | | | | 관 개 시 설 규 모 별 | | | |
|----------------------|-------------------------|---------------|--------------------|-----------------|------------------------|-----------------|--------------------------|-----------------|
| | 시 설 수 No. of Facilities | | | 면적 Area | 10ha 미만 Less than 10ha | | ~ 50ha 미만 Less than 50ha | |
| | 계 Total | 관개 Irrigation | 무관개 Non-Irrigation | | 개소수 No. | 면적 Area | 개소수 No. | 면적 Area |
| 전 라 남 도 | 5,730 | 5,658 | 72 | 47,414.3 | 4,238 | 15,700.2 | 1,363 | 25,135.6 |
| 저 수 지 | 2,210 | 2,195 | 15 | 29,677.6 | 1,085 | 5,842.5 | 1,078 | 19,981.9 |
| 양 수 장 | 161 | 161 | - | 4,367.6 | 30 | 185.6 | 115 | 2,177.9 |
| 양 배 수 장 | - | - | - | - | - | - | - | - |
| 배 수 장 | - | - | - | - | - | - | - | - |
| 보 | 581 | 568 | 13 | 4,802.0 | 426 | 1,733.8 | 133 | 2,347.0 |
| 집 수 압 거 | 125 | 117 | 8 | 834.4 | 88 | 310.6 | 29 | 523.8 |
| 관 정 | 2,653 | 2,617 | 36 | 7,732.7 | 2,609 | 7,627.7 | 8 | 105.0 |
| 경 상 북 도 | 7,334 | 6,938 | 396 | 54,457.5 | 5,410 | 21,619.5 | 1,443 | 26,451.4 |
| 저 수 지 | 3,539 | 3,308 | 231 | 26,385.1 | 2,529 | 11,007.6 | 749 | 13,218.4 |
| 양 수 장 | 522 | 518 | 4 | 6,991.6 | 255 | 1,376.8 | 250 | 4,761.9 |
| 양 배 수 장 | - | - | - | - | - | - | - | - |
| 배 수 장 | - | - | - | - | - | - | - | - |
| 보 | 1,605 | 1,515 | 90 | 13,540.8 | 1,168 | 4,803.4 | 313 | 5,958.2 |
| 집 수 압 거 | 151 | 149 | 2 | 2,074.1 | 72 | 312.1 | 74 | 1,560.1 |
| 관 정 | 1,517 | 1,448 | 69 | 5,465.9 | 1,386 | 4,119.6 | 57 | 952.8 |
| 경 상 남 도 | 6,267 | 5,718 | 549 | 34,990.6 | 4,740 | 18,647.8 | 964 | 15,444.0 |
| 저 수 지 | 2,512 | 2,359 | 153 | 18,463.6 | 1,748 | 8,531.0 | 605 | 9,575.5 |
| 양 수 장 | 281 | 256 | 25 | 2,689.9 | 159 | 818.3 | 94 | 1,660.6 |
| 양 배 수 장 | 14 | 14 | - | 313.0 | 1 | 6.9 | 12 | 223.4 |
| 배 수 장 | - | - | - | - | - | - | - | - |
| 보 | 1,337 | 1,090 | 247 | 7,488.9 | 852 | 3,545.6 | 234 | 3,695.3 |
| 집 수 압 거 | 209 | 177 | 32 | 877.9 | 160 | 615.9 | 17 | 262.0 |
| 관 정 | 1,914 | 1,822 | 92 | 5,157.3 | 1,820 | 5,130.1 | 2 | 27.2 |
| 제 주 특 별 자 치 도 | 4 | 2 | 2 | 5.0 | 2 | 5.0 | - | - |
| 저 수 지 | 1 | 1 | - | 2.0 | 1 | 2.0 | - | - |
| 양 수 장 | 1 | 1 | - | 3.0 | 1 | 3.0 | - | - |
| 양 배 수 장 | - | - | - | - | - | - | - | - |
| 배 수 장 | - | - | - | - | - | - | - | - |
| 보 | 2 | - | 2 | - | - | - | - | - |
| 집 수 압 거 | - | - | - | - | - | - | - | - |
| 관 정 | - | - | - | - | - | - | - | - |

주 : 면적은 구역내 수혜면적 + 구역외 수혜면적임.

Area : ha

| Irrigation Facilities by Size | | | | | | | | Province Irrigation Facilities |
|-------------------------------|----------------|-------------------------------|----------------|-----------------------------------|------------|---------------------------------|----------------|--------------------------------------|
| ~ 100ha 미만 Less than 100ha | | ~ 500ha 미만 Less than 500ha | | ~ 1,000ha 미만 Less than 1,000ha | | 1,000ha 이상 More than 1,000ha | | |
| 개소수 No. | 면적 Area | 개소수 No. | 면적 Area | 개소수 No. | 면적 Area | 개소수 No. | 면적 Area | |
| 40 | 2,528.6 | 16 | 2,820.3 | - | - | 1 | 1,229.6 | Jeollanam-do |
| 23 | 1,436.3 | 8 | 1,187.3 | - | - | 1 | 1,229.6 | Reservoir |
| 9 | 566.1 | 7 | 1,438.0 | - | - | - | - | Pumping Station |
| - | - | - | - | - | - | - | - | Pumping & Drainge Station |
| - | - | - | - | - | - | - | - | Drainge Station |
| 8 | 526.2 | 1 | 195.0 | - | - | - | - | Weir |
| - | - | - | - | - | - | - | - | Infiltration Gallery |
| - | - | - | - | - | - | - | - | Tube Well |
| 70 | 4,464.9 | 15 | 1,921.7 | - | - | - | - | Gyeongsangbuk-do |
| 25 | 1,564.2 | 5 | 594.9 | - | - | - | - | Reservoir |
| 11 | 635.9 | 2 | 217.0 | - | - | - | - | Pumping Station |
| - | - | - | - | - | - | - | - | Pumping & Drainge Station |
| - | - | - | - | - | - | - | - | Drainge Station |
| 28 | 1,869.4 | 6 | 909.8 | - | - | - | - | Weir |
| 3 | 201.9 | - | - | - | - | - | - | Infiltration Gallery |
| 3 | 193.5 | 2 | 200.0 | - | - | - | - | Tube Well |
| 14 | 898.8 | - | - | - | - | - | - | Gyeongsangnam-do |
| 6 | 357.1 | - | - | - | - | - | - | Reservoir |
| 3 | 211.0 | - | - | - | - | - | - | Pumping Station |
| 1 | 82.7 | - | - | - | - | - | - | Pumping & Drainge Station |
| - | - | - | - | - | - | - | - | Drainge Station |
| 4 | 248.0 | - | - | - | - | - | - | Weir |
| - | - | - | - | - | - | - | - | Infiltration Gallery |
| - | - | - | - | - | - | - | - | Tube Well |
| - | - | - | - | - | - | - | - | Jejuteukbyeoljachi-do |
| - | - | - | - | - | - | - | - | Reservoir |
| - | - | - | - | - | - | - | - | Pumping Station |
| - | - | - | - | - | - | - | - | Pumping & Drainge Station |
| - | - | - | - | - | - | - | - | Drainge Station |
| - | - | - | - | - | - | - | - | Weir |
| - | - | - | - | - | - | - | - | Infiltration Gallery |
| - | - | - | - | - | - | - | - | Tube Well |

Note : Area = Project Benefitted Area + Out of Project Benefitted Area

③ 공사관할 Operated by KRC District Offices

면적 : 헥타아르

| 시도 및 시설 | 주수원공 Main Irrigation | | | | 관 개 시 설 규 모 별 | | | |
|------------------|-------------------------|---------------|--------------------|------------------|------------------------|----------------|--------------------------|-----------------|
| | 시 설 수 No. of Facilities | | | 면적 Area | 10ha 미만 Less than 10ha | | ~ 50ha 미만 Less than 50ha | |
| | 계 Total | 관개 Irrigation | 무관개 Non-Irrigation | | 개소수 No. | 면적 Area | 개소수 No. | 면적 Area |
| 2 0 0 6 | 2,745 | 2,684 | 61 | 532,294.8 | 207 | 1,167.4 | 932 | 24,917.4 |
| 2 0 0 7 | 2,773 | 2,685 | 88 | 532,436.2 | 199 | 1,129.6 | 936 | 24,970.5 |
| 2 0 0 8 | 2,719 | 2,681 | 38 | 529,457.7 | 205 | 1,161.2 | 930 | 25,129.5 |
| 2 0 0 9 | 2,729 | 2,719 | 10 | 520,795.0 | 222 | 1,326.2 | 948 | 25,976.5 |
| 2 0 1 0 | 2,673 | 2,665 | 8 | 516,538.1 | 201 | 1,202.3 | 925 | 25,577.9 |
| 2 0 1 1 | 2,661 | 2,655 | 6 | 517,374.8 | 184 | 1,129.5 | 920 | 25,589.3 |
| 저 수 지 | 1,802 | 1,798 | 4 | 340,998.0 | 125 | 751.1 | 563 | 15,819.7 |
| 양 수 장 | 596 | 594 | 2 | 134,762.4 | 27 | 191.4 | 237 | 6,672.6 |
| 양 배 수 장 | 45 | 45 | - | 27,794.4 | - | - | 7 | 212.3 |
| 배 수 장 | - | - | - | - | - | - | - | - |
| 보 | 195 | 195 | - | 12,536.5 | 22 | 157.0 | 109 | 2,749.5 |
| 집 수 암 거 | 13 | 13 | - | 1,253.5 | - | - | 4 | 135.2 |
| 관 정 | 10 | 10 | - | 30.0 | 10 | 30.0 | - | - |
| 서 울 특 별 시 | - | - | - | 283.0 | - | - | - | - |
| 저 수 지 | - | - | - | - | - | - | - | - |
| 양 수 장 | - | - | - | - | - | - | - | - |
| 양 배 수 장 | - | - | - | 283.0 | - | - | - | - |
| 배 수 장 | - | - | - | - | - | - | - | - |
| 보 | - | - | - | - | - | - | - | - |
| 집 수 암 거 | - | - | - | - | - | - | - | - |
| 관 정 | - | - | - | - | - | - | - | - |
| 부 산 광 역 시 | 16 | 16 | - | 3,451.6 | - | - | 7 | 246.6 |
| 저 수 지 | 5 | 5 | - | 206.6 | - | - | 5 | 206.6 |
| 양 수 장 | 10 | 10 | - | 2,721.9 | - | - | 2 | 40.0 |
| 양 배 수 장 | 1 | 1 | - | 523.1 | - | - | - | - |
| 배 수 장 | - | - | - | - | - | - | - | - |
| 보 | - | - | - | - | - | - | - | - |
| 집 수 암 거 | - | - | - | - | - | - | - | - |
| 관 정 | - | - | - | - | - | - | - | - |
| 대 구 광 역 시 | 24 | 23 | 1 | 2,906.0 | 2 | 9.4 | 9 | 255.3 |
| 저 수 지 | 13 | 13 | - | 1,475.2 | - | - | 6 | 178.7 |
| 양 수 장 | 11 | 10 | 1 | 1,430.8 | 2 | 9.4 | 3 | 76.6 |
| 양 배 수 장 | - | - | - | - | - | - | - | - |
| 배 수 장 | - | - | - | - | - | - | - | - |
| 보 | - | - | - | - | - | - | - | - |
| 집 수 암 거 | - | - | - | - | - | - | - | - |
| 관 정 | - | - | - | - | - | - | - | - |

주 : 면적은 구역내 수혜면적 + 구역외 수혜면적임.

Area : ha

| Irrigation Facilities by Size | | | | | | | | Province Irrigation Facilities |
|-------------------------------|-----------------|-------------------------------|------------------|-----------------------------------|-----------------|---------------------------------|------------------|--------------------------------------|
| ~ 100ha 미만 Less than 100ha | | ~ 500ha 미만 Less than 500ha | | ~ 1,000ha 미만 Less than 1,000ha | | 1,000ha 이상 More than 1,000ha | | |
| 개소수 No. | 면적 Area | 개소수 No. | 면적 Area | 개소수 No. | 면적 Area | 개소수 No. | 면적 Area | |
| 557 | 40,218.4 | 828 | 175,446.4 | 90 | 63,515.6 | 70 | 227,029.6 | 2 0 0 6 |
| 565 | 40,871.8 | 819 | 172,211.2 | 95 | 66,641.0 | 71 | 226,612.1 | 2 0 0 7 |
| 563 | 40,857.9 | 821 | 174,270.0 | 91 | 63,302.7 | 71 | 224,736.4 | 2 0 0 8 |
| 583 | 43,008.5 | 805 | 171,166.8 | 93 | 68,223.6 | 68 | 211,093.4 | 2 0 0 9 |
| 583 | 43,063.4 | 796 | 168,641.3 | 92 | 69,517.4 | 68 | 208,535.8 | 2 0 1 0 |
| 586 | 43,444.2 | 802 | 170,818.8 | 96 | 70,045.2 | 67 | 206,347.8 | 2 0 1 1 |
| 420 | 31,227.4 | 598 | 125,642.8 | 56 | 42,546.6 | 36 | 125,010.4 | Reservoir |
| 117 | 8,591.1 | 155 | 35,157.0 | 32 | 22,521.9 | 26 | 61,628.4 | Pumping Station |
| 9 | 893.0 | 20 | 4,883.8 | 5 | 3,266.0 | 4 | 18,539.3 | Pumping & Drainge Station |
| - | - | - | - | - | - | - | - | Drainge Station |
| 36 | 2,456.4 | 24 | 4,293.2 | 3 | 1,710.7 | 1 | 1,169.7 | Weir |
| 4 | 276.3 | 5 | 842.0 | - | - | - | - | Infiltration Gallery |
| - | - | - | - | - | - | - | - | Tube Well |
| - | - | - | 283.0 | - | - | - | - | Seoul-teukbyeolsi |
| - | - | - | - | - | - | - | - | Reservoir |
| - | - | - | - | - | - | - | - | Pumping Station |
| - | - | - | 283.0 | - | - | - | - | Pumping & Drainge Station |
| - | - | - | - | - | - | - | - | Drainge Station |
| - | - | - | - | - | - | - | - | Weir |
| - | - | - | - | - | - | - | - | Infiltration Gallery |
| - | - | - | - | - | - | - | - | Tube Well |
| - | - | 7 | 2,076.9 | 2 | 1,128.1 | - | - | Busan-gwangyeoksi |
| - | - | - | - | - | - | - | - | Reservoir |
| - | - | 7 | 2,076.9 | 1 | 605.0 | - | - | Pumping Station |
| - | - | - | - | 1 | 523.1 | - | - | Pumping & Drainge Station |
| - | - | - | - | - | - | - | - | Drainge Station |
| - | - | - | - | - | - | - | - | Weir |
| - | - | - | - | - | - | - | - | Infiltration Gallery |
| - | - | - | - | - | - | - | - | Tube Well |
| 6 | 379.6 | 3 | 921.9 | 3 | 1,339.8 | - | - | Daegu-gwangyeoksi |
| 4 | 233.6 | 1 | 499.9 | 2 | 563.0 | - | - | Reservoir |
| 2 | 146.0 | 2 | 422.0 | 1 | 776.8 | - | - | Pumping Station |
| - | - | - | - | - | - | - | - | Pumping & Drainge Station |
| - | - | - | - | - | - | - | - | Drainge Station |
| - | - | - | - | - | - | - | - | Weir |
| - | - | - | - | - | - | - | - | Infiltration Gallery |
| - | - | - | - | - | - | - | - | Tube Well |

Note : Area = Project Benefitted Area + Out of Project Benefitted Area

③ 공사관할 Operated by KRC District Offices

면적 : 헥타아르

| 시도 및 시설 | 주수원공 Main Irrigation | | | | 관 개 시 설 규 모 별 | | | |
|------------------|-------------------------|---------------|--------------------|-----------------|------------------------|-------------|--------------------------|--------------|
| | 시 설 수 No. of Facilities | | | 면적 Area | 10ha 미만 Less than 10ha | | ~ 50ha 미만 Less than 50ha | |
| | 계 Total | 관개 Irrigation | 무관개 Non-Irrigation | | 개소수 No. | 면적 Area | 개소수 No. | 면적 Area |
| 인 천 광 역 시 | 15 | 15 | - | 6,791.4 | - | - | 1 | 31.7 |
| 지 수 지 | 15 | 15 | - | 5,580.4 | - | - | 1 | 31.7 |
| 양 수 장 | - | - | - | - | - | - | - | - |
| 양 배 수 장 | - | - | - | 1,211.0 | - | - | - | - |
| 배 수 장 | - | - | - | - | - | - | - | - |
| 보 | - | - | - | - | - | - | - | - |
| 집 수 암 거 | - | - | - | - | - | - | - | - |
| 관 정 | - | - | - | - | - | - | - | - |
| 광 주 광 역 시 | 12 | 12 | - | 3,710.3 | - | - | 8 | 169.7 |
| 지 수 지 | 4 | 4 | - | 3,188.1 | - | - | 3 | 55.5 |
| 양 수 장 | 8 | 8 | - | 472.2 | - | - | 5 | 114.2 |
| 양 배 수 장 | - | - | - | - | - | - | - | - |
| 배 수 장 | - | - | - | - | - | - | - | - |
| 보 | - | - | - | 50.0 | - | - | - | - |
| 집 수 암 거 | - | - | - | - | - | - | - | - |
| 관 정 | - | - | - | - | - | - | - | - |
| 대 전 광 역 시 | 5 | 5 | - | 479.2 | - | - | 1 | 30.9 |
| 지 수 지 | 2 | 2 | - | 314.9 | - | - | - | - |
| 양 수 장 | 3 | 3 | - | 164.3 | - | - | 1 | 30.9 |
| 양 배 수 장 | - | - | - | - | - | - | - | - |
| 배 수 장 | - | - | - | - | - | - | - | - |
| 보 | - | - | - | - | - | - | - | - |
| 집 수 암 거 | - | - | - | - | - | - | - | - |
| 관 정 | - | - | - | - | - | - | - | - |
| 울 산 광 역 시 | 27 | 27 | - | 3,231.9 | - | - | 4 | 120.0 |
| 지 수 지 | 18 | 18 | - | 2,201.3 | - | - | 1 | 45.7 |
| 양 수 장 | 5 | 5 | - | 557.0 | - | - | 1 | 22.7 |
| 양 배 수 장 | - | - | - | - | - | - | - | - |
| 배 수 장 | - | - | - | - | - | - | - | - |
| 보 | 3 | 3 | - | 129.5 | - | - | 2 | 51.6 |
| 집 수 암 거 | 1 | 1 | - | 344.1 | - | - | - | - |
| 관 정 | - | - | - | - | - | - | - | - |
| 경 기 도 | 145 | 145 | - | 51,295.5 | 2 | 37.2 | 23 | 892.0 |
| 지 수 지 | 79 | 79 | - | 18,963.9 | 2 | 37.2 | 13 | 582.3 |
| 양 수 장 | 54 | 54 | - | 25,805.4 | - | - | 9 | 278.9 |
| 양 배 수 장 | 2 | 2 | - | 5,631.8 | - | - | - | - |
| 배 수 장 | - | - | - | - | - | - | - | - |
| 보 | 5 | 5 | - | 401.0 | - | - | - | - |
| 집 수 암 거 | 5 | 5 | - | 493.4 | - | - | 1 | 30.8 |
| 관 정 | - | - | - | - | - | - | - | - |

주 : 면적은 구역내 수혜면적 + 구역외 수혜면적임.

Area : ha

| Irrigation Facilities by Size | | | | | | | | Province Irrigation Facilities |
|-------------------------------|----------------|-------------------------------|-----------------|-----------------------------------|----------------|---------------------------------|-----------------|--------------------------------------|
| ~ 100ha 미만 Less than 100ha | | ~ 500ha 미만 Less than 500ha | | ~ 1,000ha 미만 Less than 1,000ha | | 1,000ha 이상 More than 1,000ha | | |
| 개소수 No. | 면적 Area | 개소수 No. | 면적 Area | 개소수 No. | 면적 Area | 개소수 No. | 면적 Area | |
| 4 | 299.8 | 6 | 1,981.7 | 4 | 3,267.2 | - | 1,211.0 | Incheon-gwangyeoksi |
| 4 | 299.8 | 6 | 1,981.7 | 4 | 3,267.2 | - | - | Reservoir |
| - | - | - | - | - | - | - | - | Pumping Station |
| - | - | - | - | - | - | - | 1,211.0 | Pumping & Drainge Station |
| - | - | - | - | - | - | - | - | Drainge Station |
| - | - | - | - | - | - | - | - | Weir |
| - | - | - | - | - | - | - | - | Infiltration Gallery |
| - | - | - | - | - | - | - | - | Tube Well |
| 3 | 396.1 | 1 | 529.7 | - | 614.8 | - | 2,000.0 | Gwangju-gwangyeoksi |
| 1 | 88.3 | - | 429.5 | - | 614.8 | - | 2,000.0 | Reservoir |
| 2 | 257.8 | 1 | 100.2 | - | - | - | - | Pumping Station |
| - | - | - | - | - | - | - | - | Pumping & Drainge Station |
| - | - | - | - | - | - | - | - | Drainge Station |
| - | 50.0 | - | - | - | - | - | - | Weir |
| - | - | - | - | - | - | - | - | Infiltration Gallery |
| - | - | - | - | - | - | - | - | Tube Well |
| 3 | 222.1 | 1 | 226.2 | - | - | - | - | Daejeon-gwangyeoksi |
| 1 | 88.7 | 1 | 226.2 | - | - | - | - | Reservoir |
| 2 | 133.4 | - | - | - | - | - | - | Pumping Station |
| - | - | - | - | - | - | - | - | Pumping & Drainge Station |
| - | - | - | - | - | - | - | - | Drainge Station |
| - | - | - | - | - | - | - | - | Weir |
| - | - | - | - | - | - | - | - | Infiltration Gallery |
| - | - | - | - | - | - | - | - | Tube Well |
| 10 | 802.4 | 13 | 2,309.5 | - | - | - | - | Ulsan-gwangyeoksi |
| 8 | 670.7 | 9 | 1,484.9 | - | - | - | - | Reservoir |
| 1 | 53.8 | 3 | 480.5 | - | - | - | - | Pumping Station |
| - | - | - | - | - | - | - | - | Pumping & Drainge Station |
| - | - | - | - | - | - | - | - | Drainge Station |
| 1 | 77.9 | - | - | - | - | - | - | Weir |
| - | - | 1 | 344.1 | - | - | - | - | Infiltration Gallery |
| - | - | - | - | - | - | - | - | Tube Well |
| 29 | 2,111.8 | 71 | 15,299.6 | 11 | 8,271.7 | 9 | 24,683.2 | Gyeonggi-do |
| 14 | 1,061.6 | 43 | 8,836.9 | 4 | 2,907.2 | 3 | 5,538.7 | Reservoir |
| 10 | 756.5 | 23 | 5,354.0 | 7 | 5,364.5 | 5 | 14,051.5 | Pumping Station |
| - | - | 1 | 538.8 | - | - | 1 | 5,093.0 | Pumping & Drainge Station |
| - | - | - | - | - | - | - | - | Drainge Station |
| 4 | 200.0 | 1 | 201.0 | - | - | - | - | Weir |
| 1 | 93.7 | 3 | 368.9 | - | - | - | - | Infiltration Gallery |
| - | - | - | - | - | - | - | - | Tube Well |

Note : Area = Project Benefitted Area + Out of Project Benefitted Area

③ 공사관할 Operated by KRC District Offices

면적 : 헥타아르

| 시도 및 시설 | 주수원공 Main Irrigation | | | | 관 개 시 설 규 모 별 | | | |
|----------------|-------------------------|---------------|--------------------|-----------------|------------------------|--------------|--------------------------|----------------|
| | 시 설 수 No. of Facilities | | | 면적 Area | 10ha 미만 Less than 10ha | | ~ 50ha 미만 Less than 50ha | |
| | 계 Total | 관개 Irrigation | 무관개 Non-Irrigation | | 개소수 No. | 면적 Area | 개소수 No. | 면적 Area |
| 강 원 도 | 109 | 109 | - | 15,507.0 | 5 | 24.6 | 23 | 702.0 |
| 저 수 지 | 72 | 72 | - | 11,785.5 | 2 | 14.9 | 12 | 351.7 |
| 양 수 장 | 18 | 18 | - | 1,723.7 | 1 | 2.0 | 7 | 244.2 |
| 양 배 수 장 | - | - | - | - | - | - | - | - |
| 배 수 장 | - | - | - | - | - | - | - | - |
| 보 | 19 | 19 | - | 1,997.8 | 2 | 7.7 | 4 | 106.1 |
| 집 수 압 거 | - | - | - | - | - | - | - | - |
| 관 정 | - | - | - | - | - | - | - | - |
| 충 청 북 도 | 194 | 194 | - | 29,805.9 | 2 | 11.4 | 53 | 1,692.5 |
| 저 수 지 | 122 | 122 | - | 21,954.3 | 1 | 3.0 | 21 | 692.4 |
| 양 수 장 | 60 | 60 | - | 7,020.6 | 1 | 8.4 | 25 | 775.9 |
| 양 배 수 장 | 2 | 2 | - | 337.0 | - | - | - | - |
| 배 수 장 | - | - | - | - | - | - | - | - |
| 보 | 9 | 9 | - | 449.7 | - | - | 6 | 179.9 |
| 집 수 압 거 | 1 | 1 | - | 44.3 | - | - | 1 | 44.3 |
| 관 정 | - | - | - | - | - | - | - | - |
| 충 청 남 도 | 285 | 285 | - | 94,360.7 | 8 | 59.8 | 82 | 2,377.8 |
| 저 수 지 | 190 | 190 | - | 49,980.2 | 4 | 30.0 | 49 | 1,382.0 |
| 양 수 장 | 78 | 78 | - | 38,731.0 | 4 | 29.8 | 25 | 718.7 |
| 양 배 수 장 | 4 | 4 | - | 4,198.2 | - | - | - | - |
| 배 수 장 | - | - | - | - | - | - | - | - |
| 보 | 12 | 12 | - | 1,416.2 | - | - | 7 | 242.0 |
| 집 수 압 거 | 1 | 1 | - | 35.1 | - | - | 1 | 35.1 |
| 관 정 | - | - | - | - | - | - | - | - |
| 전 라 북 도 | 258 | 258 | - | 92,693.8 | 24 | 126.7 | 91 | 2,515.0 |
| 저 수 지 | 223 | 223 | - | 81,885.1 | 21 | 117.7 | 74 | 2,075.4 |
| 양 수 장 | 14 | 14 | - | 2,490.3 | - | - | 5 | 166.2 |
| 양 배 수 장 | - | - | - | 7,489.9 | - | - | - | - |
| 배 수 장 | - | - | - | - | - | - | - | - |
| 보 | 17 | 17 | - | 690.5 | - | - | 12 | 273.4 |
| 집 수 압 거 | 1 | 1 | - | 129.0 | - | - | - | - |
| 관 정 | 3 | 3 | - | 9.0 | 3 | 9.0 | - | - |

주 : 면적은 구역내 수혜면적 + 구역외 수혜면적임.

Area : ha

| Irrigation Facilities by Size | | | | | | | | Province Irrigation Facilities |
|-------------------------------|----------------|-------------------------------|-----------------|-----------------------------------|----------------|---------------------------------|-----------------|--------------------------------------|
| ~ 100ha 미만 Less than 100ha | | ~ 500ha 미만 Less than 500ha | | ~ 1,000ha 미만 Less than 1,000ha | | 1,000ha 이상 More than 1,000ha | | |
| 개소수 No. | 면적 Area | 개소수 No. | 면적 Area | 개소수 No. | 면적 Area | 개소수 No. | 면적 Area | |
| 27 | 1,892.7 | 50 | 9,852.8 | 3 | 1,841.2 | 1 | 1,193.7 | Gangwon-do |
| 19 | 1,343.9 | 36 | 7,567.7 | 2 | 1,313.6 | 1 | 1,193.7 | Reservoir |
| 3 | 215.3 | 7 | 1,262.2 | - | - | - | - | - Pumping Station |
| - | - | - | - | - | - | - | - | - Pumping & Drainge Station |
| - | - | - | - | - | - | - | - | - Drainge Station |
| 5 | 333.5 | 7 | 1,022.9 | 1 | 527.6 | - | - | - Weir |
| - | - | - | - | - | - | - | - | - Infiltration Gallery |
| - | - | - | - | - | - | - | - | - Tube Well |
| 67 | 5,019.5 | 61 | 13,120.3 | 6 | 6,094.5 | 5 | 3,867.7 | Chungcheongbuk-do |
| 45 | 3,478.2 | 47 | 10,282.8 | 5 | 4,786.2 | 3 | 2,711.7 | Reservoir |
| 19 | 1,345.7 | 12 | 2,426.3 | 1 | 1,308.3 | 2 | 1,156.0 | Pumping Station |
| 1 | 55.0 | 1 | 282.0 | - | - | - | - | - Pumping & Drainge Station |
| - | - | - | - | - | - | - | - | - Drainge Station |
| 2 | 140.6 | 1 | 129.2 | - | - | - | - | - Weir |
| - | - | - | - | - | - | - | - | - Infiltration Gallery |
| - | - | - | - | - | - | - | - | - Tube Well |
| 57 | 4,183.3 | 104 | 25,286.2 | 15 | 9,952.5 | 19 | 52,501.1 | Chungcheongnam-do |
| 47 | 3,383.9 | 75 | 17,779.8 | 7 | 4,559.0 | 8 | 22,845.5 | Reservoir |
| 8 | 573.8 | 26 | 6,974.0 | 6 | 4,107.1 | 9 | 26,327.6 | Pumping Station |
| - | 63.9 | 1 | 111.0 | 1 | 695.3 | 2 | 3,328.0 | Pumping & Drainge Station |
| - | - | - | - | - | - | - | - | - Drainge Station |
| 2 | 161.7 | 2 | 421.4 | 1 | 591.1 | - | - | - Weir |
| - | - | - | - | - | - | - | - | - Infiltration Gallery |
| - | - | - | - | - | - | - | - | - Tube Well |
| 41 | 2,884.8 | 82 | 17,902.9 | 11 | 7,495.5 | 9 | 61,768.9 | Jeollabuk-do |
| 34 | 2,368.3 | 75 | 16,055.5 | 10 | 6,728.5 | 9 | 54,539.7 | Reservoir |
| 3 | 228.9 | 5 | 1,328.2 | 1 | 767.0 | - | - | - Pumping Station |
| - | - | - | 260.7 | - | - | - | 7,229.2 | Pumping & Drainge Station |
| - | - | - | - | - | - | - | - | - Drainge Station |
| 4 | 287.6 | 1 | 129.5 | - | - | - | - | - Weir |
| - | - | 1 | 129.0 | - | - | - | - | - Infiltration Gallery |
| - | - | - | - | - | - | - | - | - Tube Well |

Note : Area = Project Benefitted Area + Out of Project Benefitted Area

③ 공사관할 Operated by KRC District Offices

면적 : 헥타아르

| 시도 및 시설 | 주수원공 Main Irrigation | | | | 관 개 시 설 규 모 별 | | | |
|----------------------|-------------------------|---------------|--------------------|-----------------|------------------------|--------------|--------------------------|----------------|
| | 시 설 수 No. of Facilities | | | 면적 Area | 10ha 미만 Less than 10ha | | ~ 50ha 미만 Less than 50ha | |
| | 계 Total | 관개 Irrigation | 무관개 Non-Irrigation | | 개소수 No. | 면적 Area | 개소수 No. | 면적 Area |
| 전 라 남 도 | 612 | 612 | - | 93,515.5 | 75 | 428.4 | 244 | 6,148.4 |
| 저 수 지 | 509 | 509 | - | 69,376.4 | 55 | 312.7 | 207 | 5,272.5 |
| 양 수 장 | 65 | 65 | - | 21,458.0 | 4 | 32.8 | 25 | 632.7 |
| 양 배 수 장 | 1 | 1 | - | 158.6 | - | - | - | - |
| 배 수 장 | - | - | - | - | - | - | - | - |
| 보 | 32 | 32 | - | 2,507.5 | 11 | 67.9 | 12 | 243.2 |
| 집 수 압 거 | - | - | - | - | - | - | - | - |
| 관 정 | 5 | 5 | - | 15.0 | 5 | 15.0 | - | - |
| 경 상 북 도 | 503 | 501 | 2 | 65,705.3 | 34 | 230.6 | 213 | 5,589.4 |
| 저 수 지 | 268 | 266 | 2 | 42,910.3 | 18 | 104.3 | 78 | 2,262.9 |
| 양 수 장 | 156 | 156 | - | 19,693.4 | 9 | 60.4 | 80 | 1,995.9 |
| 양 배 수 장 | - | - | - | - | - | - | - | - |
| 배 수 장 | - | - | - | - | - | - | - | - |
| 보 | 76 | 76 | - | 2,949.6 | 7 | 65.9 | 54 | 1,305.6 |
| 집 수 압 거 | 3 | 3 | - | 152.0 | - | - | 1 | 25.0 |
| 관 정 | - | - | - | - | - | - | - | - |
| 경 상 남 도 | 456 | 453 | 3 | 53,637.7 | 32 | 201.4 | 161 | 4,818.0 |
| 저 수 지 | 282 | 280 | 2 | 31,175.8 | 22 | 131.3 | 93 | 2,682.3 |
| 양 수 장 | 114 | 113 | 1 | 12,493.8 | 6 | 48.6 | 49 | 1,575.7 |
| 양 배 수 장 | 35 | 35 | - | 7,961.8 | - | - | 7 | 212.3 |
| 배 수 장 | - | - | - | - | - | - | - | - |
| 보 | 22 | 22 | - | 1,944.7 | 2 | 15.5 | 12 | 347.7 |
| 집 수 압 거 | 1 | 1 | - | 55.6 | - | - | - | - |
| 관 정 | 2 | 2 | - | 6.0 | 2 | 6.0 | - | - |
| 제 주 특 별 자 치 도 | - | - | - | - | - | - | - | - |
| 저 수 지 | - | - | - | - | - | - | - | - |
| 양 수 장 | - | - | - | - | - | - | - | - |
| 양 배 수 장 | - | - | - | - | - | - | - | - |
| 배 수 장 | - | - | - | - | - | - | - | - |
| 보 | - | - | - | - | - | - | - | - |
| 집 수 압 거 | - | - | - | - | - | - | - | - |
| 관 정 | - | - | - | - | - | - | - | - |

주 : 면적은 구역내 수혜면적 + 구역외 수혜면적임.

Area : ha

| Irrigation Facilities by Size | | | | | | | | Province Irrigation Facilities |
|-------------------------------|-----------------|-------------------------------|-----------------|-----------------------------------|-----------------|---------------------------------|-----------------|--------------------------------------|
| ~ 100ha 미만 Less than 100ha | | ~ 500ha 미만 Less than 500ha | | ~ 1,000ha 미만 Less than 1,000ha | | 1,000ha 이상 More than 1,000ha | | |
| 개소수 No. | 면적 Area | 개소수 No. | 면적 Area | 개소수 No. | 면적 Area | 개소수 No. | 면적 Area | |
| 110 | 8,167.5 | 160 | 32,680.5 | 11 | 8,140.2 | 12 | 37,950.5 | Jeollanam-do |
| 95 | 7,192.2 | 141 | 28,864.5 | 6 | 4,598.7 | 5 | 23,135.8 | Reservoir |
| 12 | 838.3 | 13 | 2,767.7 | 5 | 3,541.5 | 6 | 13,645.0 | Pumping Station |
| - | - | 1 | 158.6 | - | - | - | - | Pumping & Drainge Station |
| - | - | - | - | - | - | - | - | Drainge Station |
| 3 | 137.0 | 5 | 889.7 | - | - | 1 | 1,169.7 | Weir |
| - | - | - | - | - | - | - | - | Infiltration Gallery |
| - | - | - | - | - | - | - | - | Tube Well |
| 92 | 6,823.7 | 139 | 27,225.8 | 15 | 10,786.6 | 8 | 15,049.2 | Gyeongsangbuk-do |
| 55 | 4,185.0 | 100 | 18,803.9 | 10 | 7,924.4 | 5 | 9,629.8 | Reservoir |
| 25 | 1,789.3 | 34 | 7,566.2 | 5 | 2,862.2 | 3 | 5,419.4 | Pumping Station |
| - | - | - | - | - | - | - | - | Pumping & Drainge Station |
| - | - | - | - | - | - | - | - | Drainge Station |
| 10 | 722.4 | 5 | 855.7 | - | - | - | - | Weir |
| 2 | 127.0 | - | - | - | - | - | - | Infiltration Gallery |
| - | - | - | - | - | - | - | - | Tube Well |
| 137 | 10,260.9 | 104 | 21,121.8 | 15 | 11,113.1 | 4 | 6,122.5 | Gyeongsangnam-do |
| 93 | 6,833.2 | 64 | 12,829.5 | 6 | 5,284.0 | 2 | 3,415.5 | Reservoir |
| 30 | 2,252.3 | 22 | 4,398.8 | 5 | 3,189.5 | 1 | 1,028.9 | Pumping Station |
| 8 | 774.1 | 16 | 3,249.7 | 3 | 2,047.6 | 1 | 1,678.1 | Pumping & Drainge Station |
| - | - | - | - | - | - | - | - | Drainge Station |
| 5 | 345.7 | 2 | 643.8 | 1 | 592.0 | - | - | Weir |
| 1 | 55.6 | - | - | - | - | - | - | Infiltration Gallery |
| - | - | - | - | - | - | - | - | Tube Well |
| - | - | - | - | - | - | - | - | Jejuteukbyeoljachi-do |
| - | - | - | - | - | - | - | - | Reservoir |
| - | - | - | - | - | - | - | - | Pumping Station |
| - | - | - | - | - | - | - | - | Pumping & Drainge Station |
| - | - | - | - | - | - | - | - | Drainge Station |
| - | - | - | - | - | - | - | - | Weir |
| - | - | - | - | - | - | - | - | Infiltration Gallery |
| - | - | - | - | - | - | - | - | Tube Well |

Note : Area = Project Benefitted Area + Out of Project Benefitted Area

3. 수리시설현황 Status of Irrigation Facilities

3.1 수리시설별 제원현황 Number, Capacity and Irrigation Area by Facilities

① 합계 Total

| 시 군 | 계 Total | | | 저수지 Reservoir | | | | | 양(배)수장 Pumping & Drainage | | | |
|----------------|---------------|---|--------------------------------|---------------|---|-------------------------------------|------------------------------|---------------------------------|---------------------------|------------------------------|-----------------------|---------------|
| | 개소수 No. | 인가면적 ① Planned Development Area (ha) | 수혜면적 ② Benefitted Area (ha) | 개소수 No. | 총저수량 Total Storage Capacity (1,000m ³) | 유효저수량 Effective Storage Capacity | 수혜면적 Benefitted Area (ha) | 만수면적 Area of Full Water (ha) | 개소수 No. | 수혜면적 Benefitted Area (ha) | 원동기 | |
| | | | | | | | | | | | 전동기 Electric Motor | |
| | | | | | | | | | | | 동력 (kw) | 대수 No. |
| 2 0 0 6 | 68,461 | 974,838.4 | 832,044.0 | 17,679 | 3,159,065 | 2,856,400 | 482,009.0 | 62,389.8 | 7,178 | 194,937.7 | 870,401 | 9,566 |
| 2 0 0 7 | 68,523 | 963,644.6 | 821,698.9 | 17,649 | 2,906,557 | 2,770,714 | 469,620.8 | 57,490.7 | 7,267 | 201,344.7 | 957,890 | 10,122 |
| 2 0 0 8 | 68,688 | 930,718.5 | 808,145.4 | 17,611 | 2,913,094 | 2,765,324 | 462,836.3 | 56,251.1 | 7,336 | 202,337.0 | 911,099 | 9,971 |
| 2 0 0 9 | 69,324 | 920,654.3 | 787,977.7 | 17,569 | 2,965,546 | 2,772,188 | 450,388.2 | 56,283.6 | 7,467 | 200,072.7 | 862,560 | 9,850 |
| 2 0 1 0 | 69,313 | 911,957.4 | 772,038.1 | 17,531 | 2,975,828 | 2,782,913 | 447,093.1 | 56,223.6 | 7,529 | 194,218.6 | 1,008,729 | 10,507 |
| 2 0 1 1 | 69,568 | 889,981.4 | 759,117.5 | 17,505 | 2,990,035 | 2,830,161 | 446,275.4 | 56,513.1 | 7,614 | 192,143.8 | 1,027,881 | 10,683 |
| 서울특별시 | 12 | 149.9 | 283.0 | - | - | - | - | - | 3 | 283.0 | 428 | 5 |
| 강서구 | 1 | - | 283.0 | - | - | - | - | - | 1 | 283.0 | 298 | 2 |
| 구로구 | 1 | 47.0 | - | - | - | - | - | - | - | - | - | - |
| 서초구 | 2 | 14.0 | - | - | - | - | - | - | 1 | - | 56 | 1 |
| 강남구 | 7 | 85.5 | - | - | - | - | - | - | 1 | - | 74 | 2 |
| 송파구 | 1 | 3.4 | - | - | - | - | - | - | - | - | - | - |
| 부산광역시 | 311 | 7,313.2 | 3,945.7 | 104 | 1,903 | 1,897 | 437.5 | 76.0 | 37 | 3,284.0 | 3,977 | 88 |
| 금정구 | 14 | 53.3 | 29.7 | 13 | 55 | 49 | 29.7 | 4.5 | - | - | - | - |
| 강서구 | 55 | 5,903.8 | 3,366.1 | 14 | 241 | 241 | 79.1 | 7.6 | 33 | 3,284.0 | 3,825 | 83 |
| 기장군 | 242 | 1,356.1 | 549.9 | 77 | 1,607 | 1,607 | 328.7 | 63.9 | 4 | - | 152 | 5 |
| 대구광역시 | 575 | 8,537.4 | 4,279.8 | 201 | 24,628 | 24,578 | 2,464.2 | 537.7 | 109 | 1,600.2 | 26,875 | 196 |
| 동구 | 116 | 1,309.2 | 526.3 | 49 | 3,641 | 3,616 | 343.0 | 85.1 | 4 | 98.1 | 285 | 10 |
| 북구 | 51 | 281.9 | 187.5 | 23 | 1,562 | 1,562 | 184.0 | 47.8 | 3 | 3.5 | 104 | 3 |
| 수성구 | 39 | 454.7 | 271.5 | 26 | 1,950 | 1,927 | 262.3 | 56.5 | 4 | 9.2 | 47 | 4 |
| 달서구 | 9 | 383.1 | 32.7 | 5 | 1,445 | 1,443 | 30.1 | 19.7 | 1 | 2.6 | - | - |
| 달성군 | 360 | 6,108.5 | 3,261.8 | 98 | 16,030 | 16,030 | 1,644.8 | 328.6 | 97 | 1,486.8 | 26,439 | 179 |
| 인천광역시 | 546 | 9,050.6 | 8,481.7 | 36 | 30,776 | 29,284 | 6,079.7 | 701.6 | 60 | 1,527.7 | 6,797 | 80 |
| 중구 | 30 | 82.6 | 78.6 | 2 | 37 | 37 | 5.1 | 0.7 | - | - | - | - |
| 남동구 | 6 | 21.2 | 13.0 | - | - | - | - | - | - | - | - | - |
| 계양구 | 7 | 20.4 | 1,231.4 | - | - | - | - | - | 2 | 1,211.0 | 202 | 4 |
| 서구 | 9 | 89.7 | 27.1 | 1 | 64 | 64 | 1.4 | 2.0 | 6 | 19.2 | 1,534 | 8 |
| 강화군 | 230 | 8,369.5 | 6,681.1 | 30 | 30,363 | 28,871 | 6,008.1 | 683.7 | 48 | 293.1 | 5,053 | 67 |
| 옹진군 | 264 | 467.2 | 450.5 | 3 | 312 | 312 | 65.1 | 15.2 | 4 | 4.4 | 8 | 1 |
| 광주광역시 | 476 | 3,742.1 | 6,542.5 | 140 | 7,751 | 7,525 | 4,665.9 | 334.1 | 56 | 853.0 | 1,830 | 46 |
| 동구 | 32 | 169.2 | 123.2 | 5 | 153 | 140 | 19.2 | 5.5 | - | - | - | - |
| 서구 | 53 | 671.3 | 994.6 | 11 | 722 | 689 | 753.4 | 29.8 | 8 | 111.2 | 195 | 8 |
| 남구 | 97 | 1,084.9 | 842.0 | 25 | 995 | 995 | 398.5 | 51.5 | 9 | 228.4 | 162 | 8 |
| 북구 | 96 | 545.3 | 1,034.6 | 21 | 1,016 | 1,015 | 755.3 | 40.0 | 5 | 100.2 | 814 | 8 |
| 광산구 | 198 | 1,271.4 | 3,548.1 | 78 | 4,865 | 4,686 | 2,739.5 | 207.3 | 34 | 413.2 | 659 | 22 |
| 대전광역시 | 393 | 2,923.4 | 1,574.9 | 16 | 4,415 | 4,371 | 400.8 | 77.3 | 27 | 321.0 | 906 | 26 |
| 동구 | 101 | 270.3 | 121.7 | 3 | 46 | 46 | 17.5 | 2.3 | - | - | - | - |
| 중구 | 29 | 162.7 | 133.0 | 2 | 351 | 351 | 15.0 | 5.1 | 4 | 24.6 | 175 | 4 |
| 서구 | 111 | 856.4 | 459.4 | 1 | 1,016 | 998 | 86.6 | 13.1 | 11 | 48.0 | 202 | 10 |
| 유성구 | 89 | 1,434.1 | 692.8 | 8 | 2,986 | 2,961 | 267.5 | 55.9 | 10 | 211.0 | 529 | 12 |

주 : 1) 인가면적은 담 소재지와 관계없이 수원공 소재지의 행정구역 기준임

2) 수혜면적은 담 소재지의 행정구역 기준임

| Station | | 보 Weir | | | 집수암거 Infiltration Gallery | | | 관 정 Tube Well | | | 미수혜 면적 ①-② Unirrigated Area (ha) | Administrative Division | | | |
|---------------|------------|---------------|------------------------------|--|---------------------------|------------------------------|---|---------------|------------------------------|---|-------------------------------------|----------------------------|----------|----------|----------|
| Power | | 개소수 No. | 수혜면적 Benefitted Area (ha) | 취입수량 Water Intake (m ³ /s) | 개소수 No. | 수혜면적 Benefitted Area (ha) | 채수량 Amount of Water Attained (m ³ /day) | 개소수 No. | 수혜면적 Benefitted Area (ha) | 채수량 Amount of Water Attained (m ³ /day) | | | | | |
| 엔진 Engine | | | | | | | | | | | | | | | |
| 동력 (kw) | 대수 No. | | | | | | | | | | | | | | |
| 29,024 | 789 | 18,115 | 90,285.8 | 796 | 2,828 | 14,152.9 | 5,834,046 | 22,661 | 50,658.6 | 7,465,805 | 142,794.4 | 2 | 0 | 0 | 6 |
| 27,710 | 771 | 18,088 | 86,718.6 | 797 | 2,801 | 13,946.3 | 5,667,917 | 22,718 | 50,068.5 | 7,403,143 | 141,945.7 | 2 | 0 | 0 | 7 |
| 29,299 | 776 | 18,127 | 84,418.1 | 802 | 2,757 | 13,478.5 | 5,586,514 | 22,857 | 45,075.5 | 7,339,447 | 122,573.1 | 2 | 0 | 0 | 8 |
| 26,627 | 754 | 18,114 | 80,914.2 | 806 | 2,696 | 12,590.4 | 6,062,766 | 23,478 | 44,012.2 | 7,308,611 | 132,676.6 | 2 | 0 | 0 | 9 |
| 28,312 | 751 | 18,116 | 76,919.2 | 756 | 2,721 | 12,169.1 | 5,949,051 | 23,416 | 41,638.1 | 7,116,915 | 139,919.3 | 2 | 0 | 1 | 0 |
| 28,366 | 751 | 18,114 | 70,502.6 | 762 | 2,713 | 10,526.6 | 3,645,323 | 23,622 | 39,669.1 | 6,995,828 | 130,863.9 | 2 | 0 | 1 | 1 |
| - | - | - | - | - | 2 | - | - | 7 | - | 3,336 | -133.1 | Seoul-teukbyeolsi | | | |
| - | - | - | - | - | - | - | - | - | - | - | -283.0 | Gangseo-gu | | | |
| - | - | - | - | - | - | - | - | 1 | - | 151 | 47.0 | Guro-gu | | | |
| - | - | - | - | - | 1 | - | - | - | - | - | 14.0 | Seocho-gu | | | |
| - | - | - | - | - | 1 | - | - | 5 | - | 2,667 | 85.5 | Gangnam-gu | | | |
| - | - | - | - | - | - | - | - | 1 | - | 518 | 3.4 | Songpa-gu | | | |
| 145 | 3 | 66 | 212.2 | 1 | - | - | 467 | 103 | 12.0 | 15,923 | 3,367.5 | Busan-gwangyeoksi | | | |
| - | - | 1 | - | - | - | - | - | - | - | - | 23.6 | Geumjeong-gu | | | |
| 145 | 3 | 1 | 3.0 | - | - | - | - | 7 | - | 680 | 2,537.7 | Gangseo-gu | | | |
| - | - | 64 | 209.2 | - | 1 | - | 467 | 96 | 12.0 | 15,243 | 806.2 | Gi jang-gun | | | |
| 29 | 7 | 61 | 109.1 | 2 | 21 | 32.0 | 9,343 | 183 | 74.3 | 46,247 | 4,257.6 | Daegu-gwangyeoksi | | | |
| - | - | 21 | 62.4 | - | 5 | - | - | 37 | 22.8 | 9,471 | 782.9 | Dong-gu | | | |
| - | - | 4 | - | - | - | - | - | 21 | - | 7,090 | 94.4 | Buk-gu | | | |
| - | - | 1 | - | - | 3 | - | 5,443 | 5 | - | 1,690 | 183.2 | Suseong-gu | | | |
| 8 | 1 | - | - | - | - | - | - | 3 | - | 730 | 350.4 | Dalseo-gu | | | |
| 21 | 6 | 35 | 46.7 | 1 | 13 | 32.0 | 3,900 | 117 | 51.5 | 27,266 | 2,846.7 | Dalseong-gun | | | |
| 239 | 11 | 2 | 6.5 | 1 | 27 | 74.4 | 4,951 | 421 | 793.4 | 52,348 | 568.9 | Incheon-gwangyeoksi | | | |
| - | - | - | - | - | - | - | - | 28 | 73.5 | 3,231 | 4.0 | Jung-gu | | | |
| - | - | - | - | - | - | - | - | 6 | 13.0 | 880 | 8.2 | Namdong-gu | | | |
| - | - | - | - | - | - | - | - | 5 | 20.4 | 1,416 | -1,211.0 | Gyeyang-gu | | | |
| 22 | 1 | 2 | 6.5 | 1 | - | - | - | - | - | - | 62.6 | Seo-gu | | | |
| 157 | 6 | - | - | - | 27 | 74.4 | 4,951 | 125 | 305.5 | 16,175 | 1,688.4 | Ganghwa-gun | | | |
| 60 | 4 | - | - | - | - | - | - | 257 | 381.0 | 30,646 | 16.7 | Ongjin-gun | | | |
| 63 | 3 | 43 | 286.1 | 1 | 8 | 32.0 | - | 229 | 705.5 | 43,133 | -2,800.4 | Gwangju-gwangyeoksi | | | |
| - | - | 6 | 67.0 | - | - | - | - | 21 | 37.0 | 5,075 | 46.0 | Dong-gu | | | |
| - | - | 3 | - | - | 2 | 17.0 | - | 29 | 113.0 | 4,789 | -323.3 | Seo-gu | | | |
| 26 | 2 | 1 | 50.0 | - | - | - | - | 62 | 165.1 | 16,358 | 242.9 | Nam-gu | | | |
| - | - | 25 | 22.1 | - | - | - | - | 45 | 157.0 | 8,776 | -489.3 | Buk-gu | | | |
| 37 | 1 | 8 | 147.0 | 1 | 6 | 15.0 | - | 72 | 233.4 | 8,135 | -2,276.7 | Gwangsan-gu | | | |
| 19 | 1 | 97 | 454.7 | 2 | 14 | 18.1 | 5,315 | 239 | 380.3 | 42,235 | 1,348.5 | Daejeon-gwangyeoksi | | | |
| - | - | 18 | 29.9 | - | - | - | - | 80 | 74.3 | 13,344 | 148.6 | Dong-gu | | | |
| - | - | 14 | 66.4 | - | - | - | - | 9 | 27.0 | 3,381 | 29.7 | Jung-gu | | | |
| 19 | 1 | 27 | 210.2 | 1 | 8 | 10.0 | 4,330 | 64 | 104.6 | 9,224 | 397.0 | Seo-gu | | | |
| - | - | 27 | 130.8 | 1 | 5 | 5.4 | 985 | 39 | 78.1 | 9,983 | 741.3 | Yuseong-gu | | | |

Note : 1) Administrative Division of Planned Development Area depends on the location of the main facilities

2) Administrative Division of Benefitted Area depends on the location of paddy field

① 합 계 Total

| 시 군 | 계 Total | | | 저수지 Reservoir | | | | | 양(배)수장 Pumping & Drainage | | | |
|------------------|--------------|---|--------------------------------|---------------|---|-------------------------------------|------------------------------|---------------------------------|---------------------------|------------------------------|-----------------------|------------|
| | 개소수 No. | 인가면적 ① Planned Development Area (ha) | 수혜면적 ② Benefitted Area (ha) | 개소수 No. | 총저수량 Total Storage Capacity (1,000m ³) | 유효저수량 Effective Storage Capacity | 수혜면적 Benefitted Area (ha) | 만수면적 Area of Full Water (ha) | 개소수 No. | 수혜면적 Benefitted Area (ha) | 원동기 | |
| | | | | | | | | | | | 전동기 Electric Motor | |
| | | | | | | | | | | | 동력 (kw) | 대수 No. |
| 대 덕 구 | 63 | 199.9 | 168.0 | 2 | 16 | 15 | 14.2 | 0.9 | 2 | 37.4 | - | - |
| 울 산 광 역 시 | 1,127 | 9,576.2 | 6,589.0 | 364 | 18,101 | 17,985 | 3,490.2 | 462.2 | 146 | 1,123.9 | 3,098 | 111 |
| 중 구 | 18 | 80.4 | 39.3 | 5 | 110 | 110 | 8.8 | 10.9 | 5 | 8.5 | 118 | 6 |
| 남 구 | 14 | 56.3 | 51.8 | 7 | 101 | 101 | 36.8 | 7.7 | 1 | - | 6 | 1 |
| 동 구 | 9 | 21.0 | 20.5 | 2 | 21 | 21 | 5.5 | 2.0 | - | - | - | - |
| 북 구 | 120 | 1,493.7 | 914.8 | 35 | 2,405 | 2,404 | 390.8 | 69.3 | 22 | - | 1,281 | 33 |
| 울 주 군 | 966 | 7,924.8 | 5,562.6 | 315 | 15,464 | 15,349 | 3,048.3 | 372.3 | 118 | 1,115.4 | 1,693 | 71 |
| 경 기 도 | 4,320 | 66,260.9 | 67,471.1 | 368 | 151,322 | 147,932 | 21,611.9 | 3,147.0 | 551 | 33,975.4 | 101,747 | 854 |
| 수 원 시 | 26 | 298.0 | 302.9 | 3 | 405 | 380 | 52.0 | 21.0 | 9 | 204.9 | 215 | 9 |
| 성 남 시 | 7 | 87.8 | 55.2 | 5 | 1,583 | 1,476 | 55.2 | 42.8 | - | - | - | - |
| 의 정 부 시 | 1 | 6.2 | 1.0 | 1 | 24 | 24 | 1.0 | 1.0 | - | - | - | - |
| 부 천 시 | 12 | 73.2 | 302.0 | - | - | - | - | - | 1 | 281.0 | 45 | 1 |
| 광 명 시 | 6 | 149.1 | 109.3 | 1 | 28 | 28 | 93.6 | 2.0 | 1 | - | 19 | 1 |
| 평 택 시 | 228 | 7,927.2 | 13,995.4 | 21 | 680 | 655 | 3,112.0 | 38.9 | 102 | 10,729.9 | 24,028 | 196 |
| 동 두 천 시 | 18 | 32.2 | 24.1 | - | - | - | - | - | 1 | - | - | - |
| 안 산 시 | 16 | 93.0 | 318.4 | 4 | 338 | 338 | 307.4 | 10.5 | 1 | - | 22 | 1 |
| 고 양 시 | 33 | 3,374.3 | 1,583.5 | - | - | - | - | - | 9 | 1,367.7 | 2,435 | 20 |
| 과 천 시 | 2 | 138.1 | 10.1 | 2 | 1,102 | 1,102 | 10.1 | 21.9 | - | - | - | - |
| 구 리 시 | 1 | 23.4 | 0.3 | 1 | 4 | 4 | 0.3 | 1.6 | - | - | - | - |
| 남 양 주 시 | 156 | 1,689.3 | 243.4 | 10 | 3,007 | 2,708 | 79.2 | 31.2 | 4 | 127.4 | 666 | 6 |
| 오 산 시 | 32 | 352.2 | 277.4 | 7 | 606 | 606 | 162.9 | 26.0 | 3 | 31.0 | 124 | 3 |
| 시 흥 시 | 36 | 1,009.8 | 819.3 | 7 | 3,460 | 3,366 | 778.3 | 110.5 | 5 | - | 94 | 5 |
| 군 포 시 | 3 | 49.3 | 19.0 | 2 | 1,528 | 1,507 | 19.0 | 45.2 | 1 | - | 37 | 1 |
| 의 왕 시 | 3 | 335.6 | 8.5 | 3 | 3,495 | 3,492 | 8.5 | 115.1 | - | - | - | - |
| 하 남 시 | 4 | 694.2 | 20.0 | 1 | 34 | 34 | - | 3.6 | 3 | 20.0 | 578 | 4 |
| 용 인 시 | 588 | 4,514.7 | 3,633.9 | 58 | 38,199 | 38,116 | 1,747.9 | 711.5 | 8 | 3.0 | 101 | 3 |
| 과 주 시 | 210 | 4,223.5 | 5,808.7 | 9 | 8,955 | 8,488 | 1,141.1 | 150.8 | 67 | 4,505.0 | 28,155 | 142 |
| 이 천 시 | 469 | 4,494.8 | 3,632.5 | 18 | 2,850 | 2,683 | 789.5 | 98.7 | 27 | 929.3 | 1,308 | 41 |
| 안 성 시 | 370 | 7,128.1 | 7,398.2 | 65 | 47,875 | 46,604 | 6,024.3 | 715.7 | 48 | 233.5 | 2,051 | 59 |
| 김 포 시 | 64 | 341.6 | 5,299.1 | 7 | 305 | 299 | 44.2 | 17.6 | 36 | 5,208.0 | 11,102 | 58 |
| 화 성 시 | 326 | 8,620.4 | 7,121.4 | 42 | 10,563 | 10,547 | 2,868.3 | 356.9 | 75 | 3,714.4 | 4,749 | 86 |
| 광 주 시 | 114 | 1,246.1 | 617.6 | 9 | 1,733 | 1,733 | 367.5 | 111.7 | 13 | 142.6 | 578 | 16 |
| 양 주 시 | 234 | 2,116.0 | 1,558.0 | 14 | 6,604 | 6,118 | 948.0 | 133.1 | 4 | - | 86 | 4 |
| 포 천 시 | 249 | 3,407.4 | 2,606.3 | 34 | 9,282 | 9,118 | 1,561.8 | 192.9 | 23 | 161.0 | 3,216 | 41 |
| 여 주 군 | 319 | 4,231.8 | 4,461.3 | 13 | 4,061 | 3,910 | 555.7 | 57.3 | 27 | 2,564.0 | 6,628 | 43 |
| 연 천 군 | 128 | 4,276.0 | 3,119.5 | 3 | 1,757 | 1,754 | 139.0 | 48.2 | 34 | 2,756.5 | 10,134 | 54 |
| 가 평 군 | 225 | 1,402.9 | 1,220.3 | 2 | 352 | 352 | 77.0 | 14.7 | - | - | - | - |
| 양 평 군 | 440 | 3,924.7 | 2,904.5 | 26 | 2,492 | 2,490 | 668.1 | 66.6 | 49 | 996.2 | 5,376 | 60 |
| 강 원 도 | 6,232 | 44,725.4 | 33,015.2 | 321 | 148,515 | 111,972 | 13,756.5 | 2,017.5 | 418 | 4,001.3 | 27,975 | 553 |
| 춘 천 시 | 490 | 2,977.1 | 1,954.3 | 27 | 8,685 | 8,461 | 1,021.9 | 127.5 | 11 | 71.0 | 697 | 16 |

주 : 1) 인가면적은 담 소재지와 관계없이 수원공 소재지의 행정구역 기준임

2) 수혜면적은 담 소재지의 행정구역 기준임

| Station | | 보 Weir | | | 집수암거 Infiltration Gallery | | | 관 정 Tube Well | | | 미수혜 면적 ①-② Unirrigated Area (ha) | Administrative Division |
|--------------|-----------|--------------|------------------------------|--|---------------------------|------------------------------|---|---------------|------------------------------|---|-------------------------------------|--------------------------|
| Power | | 개소수 No. | 수혜면적 Benefitted Area (ha) | 취입수량 Water Intake (m ³ /s) | 개소수 No. | 수혜면적 Benefitted Area (ha) | 채수량 Amount of Water Attained (m ³ /day) | 개소수 No. | 수혜면적 Benefitted Area (ha) | 채수량 Amount of Water Attained (m ³ /day) | | |
| 엔진 Engine | | | | | | | | | | | | |
| 동력 (kw) | 대수 No. | | | | | | | | | | | |
| - | - | 11 | 17.4 | | 1 | 2.7 | | 47 | 96.3 | 6,303 | 31.9 | Daedeok-gu |
| 31 | 3 | 274 | 709.6 | 4 | 66 | 410.3 | 177,383 | 277 | 855.0 | 39,101 | 2,987.2 | Ulsan-gwangyeoksi |
| - | - | 2 | - | | - | - | | 6 | 22.0 | 525 | 41.1 | Jung-gu |
| - | - | 2 | - | | - | - | | 4 | 15.0 | 1,085 | 4.5 | Nam-gu |
| - | - | - | - | | 2 | - | | 5 | 15.0 | 550 | 0.5 | Dong-gu |
| - | - | 15 | 96.4 | | 14 | 344.1 | 40,949 | 34 | 83.5 | 6,294 | 578.9 | Buk-gu |
| 31 | 3 | 255 | 613.2 | 4 | 50 | 66.2 | 136,434 | 228 | 719.5 | 30,647 | 2,362.2 | Uiju-gun |
| 1,229 | 61 | 1,158 | 5,318.7 | 41 | 293 | 2,406.0 | 1,138,443 | 1,950 | 4,159.1 | 480,615 | -1,210.2 | Gyeonggi-do |
| 15 | 1 | 9 | 39.0 | 1 | - | - | | 5 | 7.0 | 759 | -4.9 | Suwon-si |
| - | - | 2 | - | 1 | - | - | | - | - | - | 32.6 | Seongnam-si |
| - | - | - | - | - | - | - | | - | - | - | 5.2 | Uijeongbu-si |
| - | - | - | - | - | - | - | | 11 | 21.0 | 3,361 | -228.8 | Bucheon-si |
| - | - | 3 | 15.7 | | - | - | | 1 | - | 151 | 39.8 | Gwangmyeong-si |
| 198 | 6 | 6 | - | 3 | 5 | 140.0 | 19,526 | 94 | 13.5 | 17,362 | -6,068.2 | Pyeongtaek-si |
| - | - | 5 | 11.0 | | - | - | | 12 | 13.1 | 1,726 | 8.1 | Dongducheon-si |
| - | - | 3 | - | | - | - | | 8 | 11.0 | 1,110 | -225.4 | Ansan-si |
| - | - | 5 | 215.8 | 1 | - | - | | 19 | - | 2,653 | 1,790.8 | Goyang-si |
| - | - | - | - | - | - | - | | - | - | - | 128.0 | Gwacheon-si |
| - | - | - | - | - | - | - | | - | - | - | 23.1 | Guri-si |
| - | - | 69 | 25.5 | 1 | 2 | - | | 71 | 11.3 | 24,928 | 1,445.9 | Namyangju-si |
| - | - | - | - | - | 2 | 31.0 | | 20 | 52.5 | 2,953 | 74.8 | Osan-si |
| - | - | - | - | - | - | - | | 24 | 41.0 | 6,443 | 190.5 | Siheung-si |
| - | - | - | - | - | - | - | | - | - | - | 30.3 | Gunpo-si |
| - | - | - | - | - | - | - | | - | - | - | 327.1 | Uiwang-si |
| - | - | - | - | - | - | - | | - | - | - | 674.2 | Hanam-si |
| 91 | 5 | 156 | 627.8 | 6 | 39 | 356.9 | 46,849 | 327 | 898.3 | 77,270 | 880.8 | Yongin-si |
| 132 | 7 | 41 | 162.6 | 4 | 14 | - | 110,333 | 79 | - | 13,828 | -1,585.2 | Paju-si |
| 34 | 2 | 58 | 340.5 | 2 | 89 | 675.0 | 245,070 | 277 | 898.2 | 91,018 | 862.3 | Icheon-si |
| 81 | 4 | 39 | - | 6 | 18 | 465.9 | 5,634 | 200 | 674.5 | 43,065 | -270.1 | Anseong-si |
| 44 | 2 | - | - | - | - | - | | 21 | 46.9 | 3,903 | -4,957.5 | Gimpo-si |
| 9 | 6 | 32 | 326.3 | 2 | 14 | 209.4 | 14,447 | 163 | 3.0 | 41,384 | 1,499.0 | Hwaseong-si |
| - | - | 65 | 83.5 | 1 | 3 | 3.0 | 3,466 | 24 | 21.0 | 8,061 | 628.5 | Gwangju-si |
| - | - | 60 | 213.6 | 1 | 17 | 117.6 | 487,991 | 139 | 278.8 | 40,105 | 558.0 | Yangju-si |
| 4 | 1 | 108 | 710.5 | 4 | - | - | | 84 | 173.0 | 19,753 | 801.1 | Pocheon-si |
| 46 | 3 | 58 | 450.3 | | 39 | 213.8 | 150,753 | 182 | 677.5 | 37,595 | -229.5 | Yeoju-gun |
| 519 | 23 | 31 | 150.0 | | - | - | | 60 | 74.0 | 10,038 | 1,156.5 | Yeoncheon-gun |
| - | - | 147 | 899.0 | 3 | 37 | 162.1 | 54,375 | 39 | 82.2 | 7,717 | 182.6 | Gapyeong-gun |
| 56 | 1 | 261 | 1,047.6 | 3 | 14 | 31.3 | - | 90 | 161.3 | 25,432 | 1,020.2 | Yangpyeong-gun |
| 1,239 | 45 | 3,936 | 12,497.5 | 107 | 99 | 541.9 | 125,061 | 1,458 | 2,218.0 | 399,009 | 11,710.2 | Gangwon-do |
| - | - | 316 | 455.0 | 1 | 25 | 48.0 | 10,362 | 111 | 358.4 | 24,692 | 1,022.8 | Chuncheon-si |

Note : 1) Administrative Division of Planned Development Area depends on the location of the main facilities

2) Administrative Division of Benefitted Area depends on the location of paddy field

① 합 계 Total

| 시 군 | 계 Total | | | 저수지 Reservoir | | | | | 양(배)수장 Pumping & Drainage | | | | |
|-------------|--------------|---|--------------------------------|---------------|---|-------------------------------------|------------------------------|---------------------------------|---------------------------|------------------------------|-----------------------|--------------|--|
| | 개소수 No. | 인가면적 ① Planned Development Area (ha) | 수혜면적 ② Benefitted Area (ha) | 개소수 No. | 총저수량 Total Storage Capacity (1,000m ³) | 유효저수량 Effective Storage Capacity | 수혜면적 Benefitted Area (ha) | 만수면적 Area of Full Water (ha) | 개소수 No. | 수혜면적 Benefitted Area (ha) | 원동기 | | |
| | | | | | | | | | | | 전동기 Electric Motor | | |
| | | | | | | | | | | | 동력 (kw) | 대수 No. | |
| 원주시 | 610 | 4,738.6 | 3,552.5 | 100 | 11,621 | 11,498 | 1,702.7 | 256.3 | 26 | 502.9 | 3,924 | 50 | |
| 강릉시 | 239 | 3,738.7 | 2,973.5 | 14 | 25,531 | 25,285 | 2,303.6 | 279.3 | 13 | - | 2,244 | 31 | |
| 동해시 | 88 | 416.7 | 255.2 | 1 | 21 | 11 | 60.0 | 0.8 | - | - | - | - | |
| 속초시 | 59 | 483.5 | 371.0 | 5 | 47 | 46 | 105.0 | 7.2 | - | - | - | - | |
| 삼척시 | 207 | 1,115.6 | 979.8 | 6 | 1,563 | 1,551 | 188.8 | 39.2 | 33 | 180.9 | 662 | 34 | |
| 홍천군 | 791 | 4,820.4 | 3,336.5 | 44 | 10,307 | 10,107 | 1,229.6 | 183.3 | 70 | 440.9 | 3,235 | 83 | |
| 횡성군 | 500 | 3,418.8 | 2,680.8 | 51 | 4,405 | 4,344 | 985.8 | 120.7 | 23 | 223.7 | 569 | 14 | |
| 영월군 | 393 | 1,163.2 | 672.7 | 5 | 62 | 52 | 48.0 | 7.3 | 4 | 34.7 | 205 | 7 | |
| 평창군 | 304 | 1,801.8 | 619.9 | 5 | 1,204 | 1,154 | 258.3 | 15.9 | 15 | 76.2 | 979 | 23 | |
| 정선군 | 60 | 842.2 | 236.1 | - | - | - | - | - | 7 | 37.4 | 313 | 12 | |
| 철원군 | 624 | 10,066.8 | 7,996.6 | 17 | 42,507 | 33,758 | 3,712.6 | 755.5 | 126 | 1,702.5 | 10,867 | 182 | |
| 화천군 | 299 | 1,201.0 | 919.9 | 4 | 26,000 | 44 | 24.7 | 4.2 | 23 | 231.4 | 761 | 21 | |
| 양구군 | 150 | 1,487.4 | 1,161.0 | 13 | 2,641 | 2,496 | 359.5 | 41.7 | 3 | 15.0 | 74 | 3 | |
| 인제군 | 335 | 1,373.0 | 814.1 | 5 | 146 | 127 | 28.0 | 3.2 | 27 | 162.1 | 953 | 36 | |
| 고성군 | 677 | 3,226.2 | 2,897.6 | 16 | 11,963 | 11,234 | 1,399.1 | 149.1 | 21 | 20.0 | 395 | 10 | |
| 양양군 | 406 | 1,854.4 | 1,593.7 | 8 | 1,812 | 1,804 | 328.9 | 26.3 | 16 | 302.6 | 2,097 | 31 | |
| 충청북도 | 4,539 | 50,287.7 | 42,062.2 | 782 | 176,236 | 170,458 | 25,325.1 | 2,879.1 | 453 | 8,562.7 | 43,186 | 591 | |
| 청주시 | 72 | 2,596.7 | 2,046.3 | 33 | 720 | 696 | 1,126.8 | 28.5 | 12 | 764.2 | 7,878 | 36 | |
| 충주시 | 552 | 7,801.4 | 5,456.2 | 76 | 20,169 | 19,398 | 2,893.4 | 341.8 | 64 | 1,809.9 | 4,178 | 75 | |
| 제천시 | 509 | 2,851.6 | 2,224.8 | 53 | 5,438 | 5,251 | 968.8 | 106.2 | 1 | 3.0 | 7 | 2 | |
| 청원군 | 741 | 8,568.5 | 9,690.6 | 154 | 7,143 | 7,014 | 3,592.6 | 214.7 | 81 | 3,789.7 | 13,723 | 119 | |
| 보은군 | 394 | 4,891.5 | 4,176.1 | 61 | 18,971 | 18,808 | 2,966.9 | 266.4 | 82 | 373.4 | 2,800 | 100 | |
| 옥천군 | 333 | 3,384.0 | 2,554.6 | 88 | 15,136 | 13,959 | 1,970.6 | 251.2 | 34 | 241.6 | 2,179 | 37 | |
| 영동군 | 403 | 2,757.0 | 1,722.6 | 73 | 7,863 | 7,647 | 1,058.2 | 143.2 | 57 | 631.9 | 2,620 | 48 | |
| 증평군 | 71 | 556.0 | 962.9 | 17 | 1,788 | 1,783 | 870.4 | 32.4 | 7 | 10.1 | 183 | 8 | |
| 진천군 | 253 | 5,271.9 | 4,011.7 | 53 | 50,503 | 49,929 | 3,544.4 | 734.1 | 32 | 61.3 | 4,481 | 60 | |
| 피산군 | 440 | 4,735.7 | 4,132.5 | 80 | 15,298 | 15,090 | 2,350.3 | 278.2 | 36 | 701.6 | 2,653 | 51 | |
| 음성군 | 392 | 5,539.1 | 4,674.4 | 79 | 32,793 | 30,549 | 3,899.7 | 473.9 | 44 | 154.9 | 2,148 | 49 | |
| 단양군 | 379 | 1,334.3 | 409.5 | 15 | 414 | 334 | 83.0 | 8.5 | 3 | 21.1 | 336 | 6 | |
| 충청남도 | 6,764 | 124,912.9 | 123,207.1 | 933 | 317,626 | 306,934 | 58,089.8 | 7,421.1 | 1,018 | 49,171.2 | 200,284 | 1,790 | |
| 천안시 | 659 | 5,833.1 | 4,496.5 | 74 | 11,310 | 11,102 | 2,749.2 | 394.0 | 64 | 260.6 | 3,810 | 73 | |
| 공주시 | 734 | 9,449.0 | 7,192.6 | 87 | 17,743 | 17,458 | 2,936.2 | 291.2 | 70 | 1,205.4 | 11,351 | 140 | |
| 보령시 | 435 | 8,491.1 | 6,345.0 | 98 | 31,352 | 30,893 | 5,210.4 | 566.2 | 43 | 117.6 | 4,024 | 52 | |
| 아산시 | 470 | 10,522.1 | 9,487.4 | 46 | 26,983 | 26,234 | 5,022.3 | 742.7 | 77 | 2,587.6 | 9,563 | 130 | |
| 서산시 | 369 | 15,011.4 | 15,207.5 | 48 | 30,496 | 29,650 | 5,406.2 | 663.6 | 41 | 9,061.2 | 9,010 | 67 | |
| 논산시 | 619 | 12,347.6 | 12,156.1 | 76 | 35,027 | 34,767 | 7,211.4 | 785.6 | 120 | 4,060.5 | 30,343 | 257 | |
| 계룡시 | 44 | 145.3 | 200.7 | 7 | 118 | 118 | 86.0 | - | - | - | - | - | |
| 금산군 | 552 | 2,663.7 | 2,084.4 | 91 | 6,016 | 5,869 | 1,104.7 | 151.5 | 38 | 222.0 | 1,089 | 35 | |
| 연기군 | 395 | 3,888.0 | 2,483.5 | 29 | 4,702 | 4,700 | 681.6 | 108.3 | 18 | 835.0 | 5,141 | 35 | |
| 부여군 | 607 | 11,910.5 | 11,412.2 | 107 | 19,520 | 17,582 | 3,970.7 | 473.8 | 159 | 6,406.1 | 47,795 | 337 | |

주 : 1) 인가면적은 담 소재지와 관계없이 수원공 소재지의 행정구역 기준임

2) 수혜면적은 담 소재지의 행정구역 기준임

| Station | | 보 Weir | | | 집수암거 Infiltration Gallery | | | 관 정 Tube Well | | | 미수혜 면적 ①-② Unirrigated Area (ha) | Administrative Division |
|--------------|-----------|--------------|------------------------------|--|---------------------------|------------------------------|---|---------------|------------------------------|---|--|--------------------------|
| Power | | 개소수 No. | 수혜면적 Benefitted Area (ha) | 취입수량 Water Intake (m ³ /s) | 개소수 No. | 수혜면적 Benefitted Area (ha) | 채수량 Amount of Water Attained (m ³ /day) | 개소수 No. | 수혜면적 Benefitted Area (ha) | 채수량 Amount of Water Attained (m ³ /day) | | |
| 엔진 Engine | | | | | | | | | | | | |
| 동력 (kw) | 대수 No. | | | | | | | | | | | |
| 15 | 1 | 407 | 1,163.8 | 6 | 5 | - | 12,649 | 72 | 183.1 | 25,183 | 1,186.1 | Wonju-si |
| - | - | 133 | 503.6 | 54 | 3 | - | 9,504 | 76 | 166.3 | 17,216 | 765.2 | Gangneung-si |
| - | - | 40 | 147.3 | | 5 | - | 9,205 | 42 | 47.9 | 12,307 | 161.5 | Donghae-si |
| - | - | 14 | 201.0 | 1 | - | - | - | 40 | 65.0 | 16,769 | 112.5 | Sokcho-si |
| 11 | 1 | 120 | 475.6 | | - | - | - | 48 | 134.5 | 9,151 | 135.8 | Samcheok-si |
| 191 | 8 | 586 | 1,470.2 | 7 | 19 | 70.0 | 1,572 | 72 | 125.8 | 20,149 | 1,483.9 | Hongcheon-gun |
| 118 | 4 | 319 | 1,316.3 | 5 | - | - | - | 107 | 155.0 | 23,316 | 738.0 | Hoengseong-gun |
| - | - | 338 | 563.5 | 2 | - | - | - | 46 | 26.5 | 9,069 | 490.5 | Yeongwol-gun |
| - | - | 275 | 285.4 | 5 | - | - | - | 9 | - | 1,988 | 1,181.9 | Pyeongchang-gun |
| - | - | 53 | 198.7 | 1 | - | - | - | - | - | - | 606.1 | Jeongseon-gun |
| 294 | 11 | 138 | 1,887.1 | 12 | 4 | 44.5 | 3,363 | 339 | 649.9 | 109,138 | 2,070.2 | Cheorwon-gun |
| 42 | 3 | 197 | 536.3 | 2 | 4 | 17.5 | 3,177 | 71 | 110.0 | 12,533 | 281.1 | Hwacheon-gun |
| - | - | 88 | 721.8 | 2 | 2 | 23.7 | - | 44 | 41.0 | 16,944 | 326.4 | Yanggu-gun |
| - | - | 266 | 598.5 | 4 | 1 | - | 514 | 36 | 25.5 | 5,648 | 558.9 | Inje-gun |
| 568 | 17 | 359 | 1,026.2 | 3 | 27 | 338.2 | 68,193 | 254 | 114.1 | 64,553 | 328.6 | Goseong-gun |
| - | - | 287 | 947.2 | 2 | 4 | - | 6,522 | 91 | 15.0 | 30,353 | 260.7 | Yangyang-gun |
| 944 | 62 | 1,909 | 5,282.8 | 61 | 166 | 342.3 | 143,486 | 1,229 | 2,549.3 | 262,999 | 8,225.5 | Chungcheongbuk-do |
| 8 | 1 | 10 | 27.2 | 8 | 4 | 40.9 | - | 13 | 87.2 | 2,236 | 550.4 | Cheongju-si |
| 72 | 9 | 246 | 427.2 | 4 | 7 | 21.3 | 22,464 | 159 | 304.4 | 31,500 | 2,345.2 | Chungju-si |
| - | - | 345 | 1,124.1 | 3 | 16 | 21.7 | 31,696 | 94 | 107.2 | 22,877 | 626.8 | Jecheon-si |
| 545 | 25 | 213 | 1,286.9 | 9 | 47 | 61.8 | 17,800 | 246 | 959.6 | 33,986 | -1,122.1 | Cheongwon-gun |
| 74 | 8 | 114 | 516.8 | 11 | 14 | 27.0 | 27,181 | 123 | 292.0 | 25,960 | 715.4 | Boeun-gun |
| 11 | 1 | 108 | 182.4 | 7 | 14 | 3.7 | 5,430 | 89 | 156.3 | 24,953 | 829.4 | Okcheon-gun |
| 152 | 13 | 130 | 32.5 | 4 | 16 | - | 3,819 | 127 | - | 32,549 | 1,034.4 | Yeongdong-gun |
| - | - | 19 | 78.4 | 1 | 1 | 4.0 | - | 27 | - | 5,948 | -406.9 | Jeungpyeong-gun |
| 59 | 2 | 71 | 238.4 | 3 | 7 | - | - | 90 | 167.6 | 21,598 | 1,260.2 | Jincheon-gun |
| - | - | 194 | 664.3 | 6 | 27 | 120.3 | 28,712 | 103 | 296.0 | 22,985 | 603.2 | Goesan-gun |
| 23 | 3 | 132 | 402.2 | 3 | 11 | 41.6 | 5,520 | 126 | 176.0 | 28,889 | 864.7 | Eumseong-gun |
| - | - | 327 | 302.4 | 2 | 2 | - | 864 | 32 | 3.0 | 9,518 | 924.8 | Danyang-gun |
| 3,689 | 76 | 1,579 | 8,449.7 | 57 | 430 | 2,123.2 | 385,393 | 2,804 | 5,373.2 | 787,032 | 1,705.8 | Chungcheongnam-do |
| 65 | 3 | 195 | 892.8 | 3 | 63 | 354.9 | 45,135 | 263 | 239.0 | 84,306 | 1,336.6 | Cheonan-si |
| 138 | 1 | 164 | 1,907.7 | 5 | 82 | 499.6 | 123,863 | 331 | 643.7 | 138,469 | 2,256.4 | Gongju-si |
| 55 | 4 | 95 | 559.6 | 3 | 15 | 113.4 | 4,171 | 184 | 344.0 | 42,283 | 2,146.1 | Boryeong-si |
| 213 | 9 | 51 | 866.6 | 7 | 47 | 377.6 | 31,547 | 249 | 633.3 | 31,870 | 1,034.7 | Asan-si |
| 563 | 10 | 159 | 407.3 | 6 | 16 | 48.6 | 4,136 | 105 | 284.2 | 28,287 | -196.1 | Seosan-si |
| 15 | 1 | 116 | 365.2 | 12 | 2 | - | 1,728 | 305 | 519.0 | 66,645 | 191.5 | Nonsan-si |
| - | - | 33 | 95.9 | - | - | - | - | 4 | 18.8 | 303 | -55.4 | Gyeryong-si |
| 46 | 4 | 203 | 381.7 | 3 | 43 | 43.5 | 14,032 | 177 | 332.5 | 47,476 | 579.3 | Geumsan-gun |
| 56 | 1 | 68 | 663.8 | 1 | 21 | 152.9 | 21,219 | 259 | 150.2 | 162,470 | 1,404.5 | Yeongi-gun |
| 225 | 10 | 119 | 431.5 | 4 | 57 | 242.2 | 32,967 | 165 | 361.7 | 37,623 | 498.3 | Buyeo-gun |

Note : 1) Administrative Division of Planned Development Area depends on the location of the main facilities

2) Administrative Division of Benefitted Area depends on the location of paddy field

① 합 계 Total

| 시 군 | 계 Total | | | 저수지 Reservoir | | | | | 양(배)수장 Pumping & Drainage | | | |
|-------------|--------------|---|--------------------------------|---------------|---|-------------------------------------|------------------------------|---------------------------------|---------------------------|------------------------------|-----------------------|--------------|
| | 개소수 No. | 인가면적 ① Planned Development Area (ha) | 수혜면적 ② Benefitted Area (ha) | 개소수 No. | 총저수량 Total Storage Capacity (1,000m ³) | 유효저수량 Effective Storage Capacity | 수혜면적 Benefitted Area (ha) | 만수면적 Area of Full Water (ha) | 개소수 No. | 수혜면적 Benefitted Area (ha) | 원동기 | |
| | | | | | | | | | | | 전동기 Electric Motor | |
| | | | | | | | | | | | 동력 (kw) | 대수 No. |
| 서천군 | 167 | 9,099.0 | 8,447.5 | 20 | 26,370 | 23,728 | 5,517.6 | 581.5 | 31 | 2,794.0 | 8,967 | 61 |
| 청양군 | 573 | 6,606.3 | 6,054.2 | 86 | 17,049 | 16,777 | 3,136.8 | 257.6 | 88 | 1,226.4 | 11,163 | 120 |
| 홍성군 | 407 | 4,015.6 | 5,075.5 | 45 | 11,941 | 11,599 | 3,495.4 | 290.3 | 41 | 986.3 | 4,354 | 65 |
| 예산군 | 339 | 3,770.8 | 9,385.5 | 31 | 60,059 | 58,714 | 7,743.8 | 1,320.7 | 108 | 669.1 | 18,010 | 184 |
| 태안군 | 166 | 2,964.0 | 5,018.1 | 47 | 11,967 | 11,085 | 2,280.5 | 520.4 | 30 | 2,503.1 | 2,389 | 39 |
| 당진군 | 228 | 18,195.4 | 18,160.4 | 41 | 6,973 | 6,658 | 1,537.0 | 273.7 | 90 | 16,236.3 | 33,275 | 195 |
| 전라북도 | 6,982 | 136,936.5 | 115,090.7 | 2,260 | 668,372 | 657,804 | 93,851.8 | 10,568.1 | 790 | 11,783.1 | 109,497 | 1,137 |
| 진주시 | 174 | 3,386.8 | 2,200.6 | 54 | 5,162 | 4,992 | 2,005.6 | 154.0 | 11 | - | 1,888 | 18 |
| 군산시 | 319 | 14,666.2 | 12,665.3 | 101 | 26,176 | 26,067 | 12,170.6 | 729.1 | 140 | 334.7 | 23,845 | 197 |
| 익산시 | 486 | 19,924.4 | 16,064.6 | 145 | 9,333 | 9,087 | 7,944.8 | 332.0 | 135 | 7,996.2 | 26,634 | 230 |
| 정읍시 | 614 | 12,612.0 | 10,392.9 | 225 | 31,155 | 30,395 | 9,020.0 | 638.2 | 65 | 660.1 | 11,766 | 117 |
| 남원시 | 863 | 11,465.1 | 9,500.6 | 298 | 17,858 | 17,274 | 6,378.0 | 465.5 | 77 | 1,029.8 | 4,610 | 94 |
| 김제시 | 432 | 22,809.6 | 22,003.9 | 127 | 22,782 | 22,185 | 21,136.4 | 641.3 | 99 | 116.0 | 21,236 | 166 |
| 완주군 | 612 | 7,416.8 | 4,556.4 | 190 | 114,262 | 112,457 | 4,007.2 | 1,273.2 | 17 | - | 1,755 | 26 |
| 진안군 | 475 | 4,288.7 | 2,880.6 | 140 | 10,915 | 10,040 | 1,779.7 | 235.2 | 8 | - | 176 | 6 |
| 무주군 | 259 | 1,758.9 | 1,620.0 | 76 | 5,856 | 5,436 | 1,051.5 | 106.5 | 12 | 69.0 | 395 | 17 |
| 장수군 | 360 | 4,913.5 | 3,441.8 | 84 | 62,019 | 59,799 | 2,691.8 | 385.6 | 8 | 68.3 | 756 | 10 |
| 임실군 | 537 | 4,597.5 | 3,459.2 | 202 | 271,988 | 271,622 | 2,784.9 | 2,942.5 | 20 | 114.8 | 1,181 | 24 |
| 순창군 | 515 | 5,567.5 | 5,121.0 | 173 | 15,962 | 15,176 | 3,243.5 | 360.1 | 78 | 1,091.1 | 3,886 | 74 |
| 고창군 | 990 | 10,165.9 | 8,444.2 | 349 | 43,333 | 42,762 | 7,234.9 | 1,486.6 | 59 | 303.1 | 4,499 | 73 |
| 부안군 | 346 | 13,363.6 | 12,739.6 | 96 | 31,571 | 30,512 | 12,402.9 | 818.3 | 61 | - | 6,870 | 85 |
| 전라남도 | 9,761 | 151,462.0 | 140,132.8 | 3,230 | 714,436 | 676,214 | 98,351.6 | 13,069.2 | 918 | 25,933.2 | 108,411 | 1,376 |
| 목포시 | 30 | 193.9 | 138.5 | 16 | 292 | 292 | 100.0 | 14.4 | 1 | - | 15 | 1 |
| 여수시 | 255 | 2,407.9 | 1,955.0 | 68 | 7,806 | 7,488 | 1,759.0 | 188.8 | 7 | - | 553 | 13 |
| 순천시 | 458 | 5,853.0 | 5,061.2 | 68 | 9,698 | 9,602 | 2,140.2 | 190.2 | 39 | 1,065.3 | 2,424 | 49 |
| 나주시 | 570 | 11,696.2 | 13,544.7 | 230 | 108,771 | 104,697 | 11,263.9 | 1,594.5 | 118 | 1,710.5 | 19,246 | 182 |
| 광양시 | 251 | 2,076.1 | 1,935.8 | 40 | 6,859 | 6,847 | 1,537.5 | 170.3 | 8 | - | 2,512 | 14 |
| 담양군 | 412 | 11,642.3 | 6,445.0 | 117 | 92,018 | 87,965 | 5,910.2 | 882.6 | 42 | 12.0 | 1,365 | 54 |
| 곡성군 | 475 | 5,115.1 | 4,749.3 | 129 | 11,238 | 10,123 | 2,977.1 | 298.4 | 60 | 995.7 | 3,823 | 67 |
| 구례군 | 244 | 3,137.2 | 2,706.9 | 57 | 14,906 | 14,455 | 2,304.1 | 233.8 | 18 | 67.4 | 1,318 | 23 |
| 고흥군 | 665 | 10,367.8 | 10,280.9 | 275 | 39,843 | 39,457 | 9,073.2 | 956.8 | 50 | 815.3 | 5,516 | 89 |
| 보성군 | 460 | 9,230.2 | 7,044.0 | 128 | 25,810 | 25,523 | 4,908.5 | 452.8 | 42 | 239.2 | 2,268 | 51 |
| 화순군 | 648 | 5,990.8 | 4,429.9 | 156 | 37,668 | 26,121 | 4,263.5 | 483.4 | 34 | 23.0 | 2,197 | 44 |
| 장흥군 | 637 | 8,238.1 | 6,925.9 | 119 | 26,823 | 23,064 | 4,614.7 | 731.8 | 37 | 394.4 | 1,566 | 43 |
| 강진군 | 446 | 8,382.3 | 8,568.7 | 132 | 37,332 | 36,025 | 6,316.9 | 630.3 | 57 | 1,011.0 | 4,782 | 78 |
| 해남군 | 857 | 15,048.3 | 14,950.8 | 375 | 41,651 | 40,798 | 9,439.5 | 1,298.3 | 65 | 4,259.4 | 15,786 | 105 |
| 영암군 | 514 | 14,718.3 | 14,367.2 | 233 | 23,090 | 22,594 | 4,492.3 | 738.7 | 74 | 9,341.7 | 17,346 | 132 |
| 무안군 | 483 | 6,473.7 | 5,466.3 | 181 | 11,328 | 10,663 | 2,109.1 | 467.3 | 33 | 2,656.4 | 3,132 | 51 |
| 함평군 | 459 | 5,527.0 | 6,615.2 | 161 | 41,429 | 41,104 | 5,358.2 | 514.6 | 45 | 615.7 | 5,900 | 70 |
| 영광군 | 613 | 9,395.4 | 8,774.1 | 196 | 31,321 | 29,581 | 7,098.9 | 673.4 | 85 | 786.5 | 7,424 | 153 |

주 : 1) 인가면적은 담 소재지와 관계없이 수원공 소재지의 행정구역 기준임

2) 수혜면적은 담 소재지의 행정구역 기준임

| Station | | 보 Weir | | | 집수암거 Infiltration Gallery | | | 관 정 Tube Well | | | 미수혜 면적 ①-② Unirrigated Area (ha) | Administrative Division |
|--------------|-----------|--------------|------------------------------|--|---------------------------|------------------------------|---|---------------|------------------------------|---|--|-------------------------|
| Power | | 개소수 No. | 수혜면적 Benefitted Area (ha) | 취입수량 Water Intake (m ³ /s) | 개소수 No. | 수혜면적 Benefitted Area (ha) | 채수량 Amount of Water Attained (m ³ /day) | 개소수 No. | 수혜면적 Benefitted Area (ha) | 채수량 Amount of Water Attained (m ³ /day) | | |
| 엔진 Engine | | | | | | | | | | | | |
| 동력 (kw) | 대수 No. | | | | | | | | | | | |
| 8 | 1 | 18 | - | 1 | 1 | - | - | 97 | 135.9 | 21,392 | 651.5 | Seocheon-gun |
| 1,171 | 10 | 179 | 1,030.5 | 2 | 40 | 193.4 | 76,319 | 180 | 467.1 | 34,233 | 552.1 | Cheongyang-gun |
| 38 | 3 | 52 | 122.4 | 3 | 12 | 28.8 | 4,053 | 257 | 442.6 | 43,414 | -1,059.9 | Hongseong-gun |
| 117 | 4 | 70 | 590.0 | 4 | 20 | 21.5 | 22,498 | 110 | 361.1 | 25,591 | -5,614.7 | Yesan-gun |
| 956 | 13 | 43 | 97.8 | | 8 | 28.7 | 1,524 | 38 | 108.0 | 8,384 | -2,054.1 | Taeam-gun |
| 23 | 2 | 14 | 36.9 | 1 | 3 | 18.1 | 2,200 | 80 | 332.1 | 14,286 | 35.0 | Dangjin-gun |
| 1,691 | 72 | 1,421 | 4,646.7 | 115 | 226 | 587.4 | 237,500 | 2,285 | 4,221.7 | 614,670 | 21,845.8 | Jeollabuk-do |
| - | - | 28 | - | 4 | - | - | - | 81 | 195.0 | 20,075 | 1,186.2 | Jeonju-si |
| 15 | 1 | - | - | - | - | - | - | 78 | 160.0 | 17,708 | 2,000.9 | Gunsan-si |
| 22 | 1 | 40 | 8.5 | 4 | 1 | - | - | 165 | 115.1 | 50,479 | 3,859.8 | Iksan-si |
| 233 | 8 | 76 | 86.8 | 48 | 36 | 181.9 | 51,512 | 212 | 444.1 | 46,736 | 2,219.1 | Jeongeup-si |
| 214 | 8 | 180 | 1,393.4 | 8 | 15 | 52.3 | 43,827 | 293 | 647.1 | 86,070 | 1,964.5 | Namwon-si |
| 19 | 2 | 23 | 211.9 | 3 | 22 | 103.2 | 50,876 | 161 | 436.4 | 42,918 | 805.7 | Gimje-si |
| - | - | 132 | 304.0 | 8 | 69 | 80.7 | 34,488 | 204 | 164.5 | 69,147 | 2,860.4 | Wanju-gun |
| 94 | 3 | 180 | 672.5 | 6 | 23 | 49.0 | 10,157 | 124 | 379.4 | 20,040 | 1,408.1 | Jinan-gun |
| 44 | 2 | 120 | 406.5 | 1 | 4 | 5.5 | 3,257 | 47 | 87.5 | 11,679 | 138.9 | Muju-gun |
| - | - | 155 | 461.2 | 3 | 6 | 10.8 | - | 107 | 209.7 | 23,545 | 1,471.7 | Jangsu-gun |
| 45 | 2 | 163 | 414.4 | 18 | - | - | - | 152 | 145.1 | 46,380 | 1,138.3 | Imsil-gun |
| 788 | 31 | 93 | 311.5 | 6 | 14 | 29.4 | 4,875 | 157 | 445.5 | 46,099 | 446.5 | Sunchang-gun |
| 217 | 14 | 228 | 376.0 | 6 | 36 | 74.6 | 38,509 | 318 | 455.6 | 90,291 | 1,721.7 | Gochang-gun |
| - | - | 3 | - | - | - | - | - | 186 | 336.7 | 43,504 | 624.0 | Buan-gun |
| 2,860 | 39 | 1,666 | 7,284.4 | 133 | 239 | 834.4 | 164,814 | 3,708 | 7,729.2 | 890,736 | 11,329.2 | Jeollanam-do |
| - | - | - | - | - | - | - | - | 13 | 38.5 | 2,546 | 55.4 | Mokpo-si |
| - | - | 18 | - | - | 3 | - | - | 159 | 196.0 | 34,570 | 452.9 | Yeosu-si |
| 247 | 4 | 139 | 1,293.9 | 6 | 22 | 36.1 | - | 190 | 525.7 | 42,048 | 791.8 | Suncheon-si |
| 63 | 1 | 88 | 373.1 | 8 | 8 | 35.2 | 18,274 | 126 | 162.0 | 28,909 | -1,848.5 | Naju-si |
| 820 | 4 | 94 | 371.7 | 4 | 6 | 26.6 | - | 103 | - | 25,999 | 140.3 | Gwangyang-si |
| - | - | 83 | 27.7 | 5 | 12 | 55.5 | - | 158 | 439.6 | 38,095 | 5,197.3 | Damyang-gun |
| 851 | 13 | 128 | 387.9 | 14 | 6 | 18.6 | 8,178 | 152 | 370.0 | 41,164 | 365.8 | Gokseong-gun |
| - | - | 53 | 156.4 | 15 | 2 | - | 1,987 | 114 | 179.0 | 31,593 | 430.3 | Gurye-gun |
| - | - | 92 | 386.4 | 7 | 39 | - | - | 209 | 6.0 | 56,455 | 86.9 | Goheung-gun |
| 34 | 2 | 85 | 1,541.3 | 10 | 2 | - | - | 203 | 355.0 | 55,261 | 2,186.2 | Boseong-gun |
| 281 | 4 | 281 | 134.4 | 10 | 6 | - | 3,110 | 171 | 9.0 | 41,323 | 1,560.9 | Hwasun-gun |
| - | - | 130 | 1,000.8 | 21 | 30 | 112.0 | - | 321 | 804.0 | 73,228 | 1,312.2 | Jangheung-gun |
| 145 | 4 | 99 | 680.6 | 5 | 20 | 224.0 | 38,170 | 138 | 336.2 | 40,070 | -186.4 | Gangjin-gun |
| - | - | 107 | 271.9 | 5 | 25 | 152.0 | 5,845 | 285 | 828.0 | 80,676 | 97.5 | Haenam-gun |
| 341 | 4 | 53 | 84.7 | 3 | 19 | 79.8 | 78,867 | 135 | 368.7 | 33,735 | 351.1 | Yeongam-gun |
| 22 | 1 | 18 | 64.9 | | 2 | 7.5 | 2,125 | 249 | 628.4 | 69,260 | 1,007.4 | Muan-gun |
| - | - | 36 | 76.3 | 3 | - | - | - | 217 | 565.0 | 41,063 | -1,088.2 | Hampyeong-gun |
| 34 | 1 | 58 | 232.2 | 9 | 14 | 62.0 | 3,291 | 260 | 594.5 | 56,958 | 621.3 | Yeonggwang-gun |

Note : 1) Administrative Division of Planned Development Area depends on the location of the main facilities

2) Administrative Division of Benefitted Area depends on the location of paddy field

① 합 계 Total

| 시 군 | 계 Total | | | 저수지 Reservoir | | | | | 양(배)수장 Pumping & Drainage | | | | |
|-------------|---------------|---|--------------------------------|---------------|---|-------------------------------------|------------------------------|---------------------------------|---------------------------|------------------------------|-----------------------|--------------|--|
| | 개소수 No. | 인가면적 ① Planned Development Area (ha) | 수혜면적 ② Benefitted Area (ha) | 개소수 No. | 총저수량 Total Storage Capacity (1,000m ³) | 유효저수량 Effective Storage Capacity | 수혜면적 Benefitted Area (ha) | 만수면적 Area of Full Water (ha) | 개소수 No. | 수혜면적 Benefitted Area (ha) | 원동기 | | |
| | | | | | | | | | | | 전동기 Electric Motor | | |
| | | | | | | | | | | | 동력 (kw) | 대수 No. | |
| 장성군 | 333 | 2,728.9 | 5,137.3 | 123 | 110,907 | 105,512 | 4,690.9 | 1,125.2 | 7 | - | 1,098 | 10 | |
| 완도군 | 162 | 2,404.0 | 1,755.3 | 48 | 4,395 | 4,230 | 1,128.5 | 314.0 | 14 | 365.3 | 1,390 | 25 | |
| 진도군 | 356 | 5,911.6 | 5,043.0 | 133 | 17,895 | 17,052 | 3,545.4 | 528.9 | 59 | 1,135.6 | 7,191 | 91 | |
| 신안군 | 433 | 4,923.9 | 4,237.8 | 245 | 13,356 | 13,021 | 3,320.0 | 580.7 | 23 | 438.8 | 1,559 | 31 | |
| 경상북도 | 15,684 | 155,374.3 | 119,495.5 | 5,547 | 451,106 | 416,993 | 69,002.6 | 9,749.3 | 1,774 | 26,493.0 | 132,314 | 1,905 | |
| 포항시 | 1,082 | 10,436.3 | 8,469.1 | 293 | 38,377 | 37,701 | 6,531.5 | 742.4 | 89 | 626.9 | 4,195 | 105 | |
| 경주시 | 1,219 | 16,126.5 | 15,001.6 | 444 | 73,685 | 72,966 | 10,656.0 | 1,176.6 | 182 | 1,811.9 | 8,422 | 188 | |
| 김천시 | 961 | 7,980.0 | 6,084.4 | 248 | 9,279 | 9,153 | 2,651.1 | 223.6 | 59 | 386.2 | 2,981 | 62 | |
| 안동시 | 623 | 7,104.3 | 6,746.8 | 188 | 12,123 | 11,816 | 2,632.0 | 319.2 | 108 | 2,944.2 | 11,062 | 121 | |
| 구미시 | 683 | 9,909.1 | 7,262.7 | 214 | 20,102 | 18,902 | 3,213.6 | 460.4 | 265 | 3,611.6 | 15,881 | 230 | |
| 영주시 | 670 | 4,428.8 | 3,761.6 | 64 | 10,004 | 9,768 | 1,765.5 | 119.3 | 39 | 466.8 | 1,816 | 50 | |
| 영천시 | 1,550 | 10,492.5 | 4,614.1 | 1,023 | 32,771 | 31,562 | 3,667.1 | 1,826.3 | 54 | 385.3 | 3,218 | 54 | |
| 상주시 | 793 | 13,287.4 | 11,009.8 | 214 | 27,597 | 26,897 | 5,631.6 | 620.9 | 127 | 3,056.1 | 14,223 | 163 | |
| 문경시 | 393 | 5,714.4 | 3,631.3 | 46 | 31,982 | 30,904 | 1,666.8 | 260.3 | 44 | 474.4 | 3,470 | 50 | |
| 경산시 | 571 | 6,713.2 | 1,832.4 | 315 | 25,967 | 25,506 | 1,674.4 | 710.3 | 34 | 60.3 | 1,720 | 35 | |
| 군위군 | 908 | 4,257.6 | 3,103.9 | 380 | 8,051 | 7,824 | 2,076.9 | 227.5 | 99 | 300.0 | 1,198 | 54 | |
| 의성군 | 1,375 | 14,059.3 | 11,906.0 | 694 | 24,053 | 23,448 | 5,742.8 | 822.3 | 198 | 5,090.9 | 22,333 | 232 | |
| 청송군 | 703 | 3,136.9 | 1,685.1 | 187 | 14,043 | 9,716 | 1,234.1 | 279.1 | 37 | 111.2 | 1,748 | 40 | |
| 영양군 | 389 | 1,713.0 | 1,481.6 | 96 | 4,940 | 4,621 | 675.3 | 96.5 | 27 | 228.3 | 881 | 24 | |
| 영덕군 | 524 | 4,213.7 | 3,053.7 | 127 | 13,369 | 12,815 | 2,277.6 | 192.7 | 44 | 77.0 | 1,099 | 43 | |
| 청도군 | 756 | 6,496.3 | 3,680.4 | 286 | 15,606 | 15,292 | 2,680.7 | 390.5 | 65 | 85.1 | 2,028 | 56 | |
| 고령군 | 436 | 4,769.5 | 4,227.4 | 168 | 7,283 | 6,879 | 1,796.6 | 174.2 | 92 | 1,814.0 | 13,755 | 134 | |
| 성주군 | 491 | 8,406.0 | 7,831.0 | 188 | 56,192 | 36,373 | 5,772.6 | 474.4 | 38 | 839.0 | 5,058 | 57 | |
| 칠곡군 | 475 | 3,403.6 | 3,104.4 | 188 | 12,737 | 12,737 | 2,112.5 | 312.1 | 29 | 852.4 | 5,889 | 45 | |
| 예천군 | 447 | 9,197.7 | 7,885.6 | 124 | 7,770 | 7,322 | 3,587.9 | 169.4 | 76 | 2,841.5 | 9,952 | 91 | |
| 봉화군 | 258 | 1,775.6 | 1,439.6 | 41 | 1,939 | 1,794 | 489.9 | 61.5 | 6 | 87.7 | 120 | 4 | |
| 울진군 | 377 | 1,752.6 | 1,683.0 | 19 | 3,236 | 2,997 | 466.1 | 89.8 | 62 | 342.2 | 1,265 | 67 | |
| 경상남도 | 11,837 | 118,713.1 | 86,941.3 | 3,199 | 273,708 | 255,224 | 48,745.8 | 5,444.5 | 1,251 | 23,228.1 | 260,444 | 1,922 | |
| 창원시 | 774 | 7,642.0 | 5,223.7 | 173 | 36,367 | 25,022 | 3,543.9 | 1,014.9 | 59 | 1,488.4 | 15,934 | 92 | |
| 진주시 | 757 | 8,828.8 | 6,810.9 | 268 | 21,571 | 21,131 | 3,673.5 | 471.8 | 162 | 2,451.1 | 14,191 | 197 | |
| 통영시 | 222 | 925.4 | 440.6 | 50 | 1,565 | 1,420 | 208.6 | 64.3 | 7 | 14.0 | 66 | 7 | |
| 사천시 | 647 | 4,841.1 | 4,656.5 | 153 | 15,544 | 15,472 | 3,286.7 | 329.6 | 35 | 162.7 | 6,195 | 62 | |
| 김해시 | 501 | 9,377.6 | 5,300.6 | 150 | 3,559 | 3,547 | 1,140.7 | 108.9 | 104 | 3,800.7 | 34,002 | 205 | |
| 밀양시 | 656 | 11,542.1 | 8,410.3 | 207 | 18,689 | 17,910 | 3,676.9 | 390.8 | 126 | 3,276.1 | 28,305 | 188 | |
| 거제시 | 439 | 2,507.0 | 1,693.4 | 100 | 3,497 | 3,497 | 1,046.7 | 119.6 | 26 | - | 421 | 25 | |
| 양산시 | 278 | 2,079.9 | 871.2 | 53 | 1,884 | 1,884 | 542.0 | 60.3 | 15 | 127.3 | 2,918 | 16 | |
| 의령군 | 540 | 5,246.1 | 4,157.8 | 164 | 13,737 | 13,168 | 2,481.2 | 246.8 | 88 | 1,283.7 | 24,672 | 171 | |
| 함안군 | 634 | 8,568.1 | 6,690.4 | 196 | 6,806 | 6,176 | 2,195.6 | 214.8 | 96 | 4,180.4 | 40,600 | 220 | |
| 창녕군 | 671 | 10,155.1 | 6,467.2 | 225 | 16,874 | 15,645 | 3,726.6 | 481.7 | 149 | 2,583.1 | 56,817 | 296 | |
| 고성군 | 1,011 | 7,644.5 | 6,819.4 | 219 | 24,530 | 24,373 | 4,848.8 | 465.1 | 71 | 243.6 | 2,623 | 66 | |

주 : 1) 인가면적은 담 소재지와 관계없이 수원공 소재지의 행정구역 기준임

2) 수혜면적은 담 소재지의 행정구역 기준임

| Station | | 보 Weir | | | 집수암거 Infiltration Gallery | | | 관 정 Tube Well | | | 미수혜 면적 ①-② Unirrigated Area (ha) | Administrative Division |
|--------------|------------|--------------|------------------------------|--|---------------------------|------------------------------|---|---------------|------------------------------|---|--|-------------------------|
| Power | | 개소수 No. | 수혜면적 Benefitted Area (ha) | 취입수량 Water Intake (m ³ /s) | 개소수 No. | 수혜면적 Benefitted Area (ha) | 채수량 Amount of Water Attained (m ³ /day) | 개소수 No. | 수혜면적 Benefitted Area (ha) | 채수량 Amount of Water Attained (m ³ /day) | | |
| 엔진 Engine | | | | | | | | | | | | |
| 동력 (kw) | 대수 No. | | | | | | | | | | | |
| - | - | 81 | 198.3 | 4 | 11 | 19.1 | 3,455 | 111 | 229.0 | 32,072 | -2,408.4 | Jangseong-gun |
| - | - | 4 | - | - | - | - | - | 96 | 261.5 | 16,645 | 648.7 | Wando-gun |
| - | - | 19 | 1.9 | 1 | - | - | - | 145 | 360.1 | 27,266 | 868.6 | Jindo-gun |
| 22 | 1 | - | - | - | 12 | 6.0 | 1,511 | 153 | 473.0 | 21,800 | 686.1 | Sinan-gun |
| 7,169 | 212 | 3,122 | 16,335.7 | 170 | 502 | 2,219.3 | 842,923 | 4,739 | 5,444.9 | 2,394,104 | 35,878.8 | Gyeongsangbuk-do |
| 21 | 3 | 131 | 486.1 | 2 | 62 | 113.9 | 70,665 | 507 | 710.7 | 259,460 | 1,967.2 | Pohang-si |
| 419 | 15 | 135 | 1,808.3 | 7 | 66 | 376.1 | 120,563 | 392 | 349.3 | 385,547 | 1,124.9 | Gyeongju-si |
| 851 | 13 | 261 | 2,260.5 | 14 | 42 | 594.2 | 120,413 | 351 | 192.4 | 200,721 | 1,895.6 | Gimcheon-si |
| 522 | 17 | 96 | 597.3 | 3 | 3 | 6.7 | 4,439 | 228 | 566.6 | 105,054 | 357.5 | Andong-si |
| 146 | 5 | 13 | 124.1 | - | - | - | - | 191 | 313.4 | 63,512 | 2,646.4 | Gumi-si |
| 245 | 3 | 148 | 664.4 | 8 | 30 | 150.5 | 19,932 | 389 | 714.4 | 151,186 | 667.2 | Yeongju-si |
| 488 | 9 | 145 | 519.7 | 4 | 14 | - | 92,880 | 314 | 42.0 | 115,532 | 5,878.4 | Yeongcheon-si |
| 944 | 23 | 182 | 1,613.1 | 5 | 37 | 275.5 | 147,564 | 233 | 433.5 | 138,369 | 2,277.6 | Sangju-si |
| 33 | 2 | 225 | 1,290.6 | 12 | 4 | 24.1 | 4,154 | 74 | 175.4 | 53,623 | 2,083.1 | Mungyeong-si |
| 63 | 3 | 47 | 86.9 | 8 | 23 | 1.8 | 11,270 | 152 | 9.0 | 72,359 | 4,880.8 | Gyeongsan-si |
| 784 | 42 | 177 | 719.0 | 20 | 15 | 8.0 | 5,779 | 237 | - | 96,991 | 1,153.7 | Gunwi-gun |
| 1,176 | 23 | 165 | 582.3 | 3 | - | - | - | 318 | 490.0 | 257,600 | 2,153.3 | Uiseong-gun |
| 126 | 4 | 387 | 278.4 | 2 | 9 | 19.5 | 5,073 | 83 | 41.9 | 25,590 | 1,451.8 | Cheongsong-gun |
| 112 | 4 | 222 | 552.8 | 1 | 3 | 7.2 | 914 | 41 | 18.0 | 12,193 | 231.4 | Yeongyang-gun |
| 62 | 3 | 156 | 380.7 | 2 | 25 | 37.9 | 47,713 | 172 | 280.5 | 39,845 | 1,160.0 | Yeongdeok-gun |
| 160 | 10 | 169 | 831.1 | 5 | 74 | 61.0 | 36,198 | 162 | 22.5 | 62,649 | 2,815.9 | Cheongdo-gun |
| 469 | 11 | 72 | 610.8 | 4 | 6 | - | 4,120 | 98 | 6.0 | 49,004 | 542.1 | Goryeong-gun |
| 222 | 7 | 44 | 614.0 | 2 | 25 | 313.6 | 25,688 | 196 | 291.8 | 65,368 | 575.0 | Seongju-gun |
| 1 | 1 | 68 | 37.5 | 2 | 12 | - | 29,304 | 178 | 102.0 | 42,469 | 299.2 | Chilgok-gun |
| 242 | 8 | 72 | 1,014.8 | 59 | 33 | 103.9 | 63,669 | 142 | 337.5 | 91,050 | 1,312.1 | Yecheon-gun |
| 44 | 2 | 90 | 613.3 | 2 | 7 | 5.0 | 1,487 | 114 | 243.7 | 37,741 | 336.0 | Bonghwa-gun |
| 39 | 4 | 117 | 650.0 | 5 | 12 | 120.4 | 31,098 | 167 | 104.3 | 68,241 | 69.6 | Uljin-gun |
| 9,019 | 156 | 2,778 | 8,908.9 | 67 | 619 | 905.3 | 410,244 | 3,990 | 5,153.2 | 924,340 | 31,771.8 | Gyeongsangnam-do |
| 1,024 | 6 | 255 | 70.8 | 2 | 35 | 36.1 | 30,766 | 252 | 84.5 | 52,050 | 2,418.3 | Changwon-si |
| 823 | 24 | 41 | 656.8 | 2 | 22 | 14.0 | 16,861 | 264 | 15.5 | 57,383 | 2,017.9 | Jinju-si |
| - | - | 19 | - | - | 12 | - | - | 134 | 218.0 | 34,160 | 484.8 | Tongyeong-si |
| 83 | 5 | 102 | 333.6 | 3 | 20 | 27.4 | 13,272 | 337 | 846.1 | 71,127 | 184.6 | Sacheon-si |
| 854 | 3 | 82 | 220.9 | 1 | 40 | 120.3 | 32,391 | 125 | 18.0 | 34,395 | 4,077.0 | Gimhae-si |
| 1,385 | 14 | 136 | 1,270.8 | 4 | 12 | 15.0 | 53,871 | 175 | 171.5 | 44,484 | 3,131.8 | Miryang-si |
| 8 | 1 | 102 | 221.4 | 1 | 50 | 59.3 | 14,214 | 161 | 366.0 | 38,134 | 813.6 | Geoje-si |
| 216 | 7 | 117 | 124.9 | 2 | 13 | - | 2,160 | 80 | 77.0 | 11,745 | 1,208.7 | Yangsang-si |
| 178 | 6 | 54 | 229.5 | 1 | 22 | 62.4 | 44,076 | 212 | 101.0 | 49,417 | 1,088.3 | Uiryeong-gun |
| 1,149 | 6 | 153 | 220.7 | 18 | 10 | - | 9,021 | 179 | 93.7 | 46,757 | 1,877.7 | Haman-gun |
| 1,450 | 21 | 27 | 65.8 | 1 | 15 | - | 16,162 | 255 | 91.7 | 54,452 | 3,687.9 | Changnyeong-gun |
| 181 | 12 | 263 | 609.5 | 3 | 43 | 151.6 | 7,240 | 415 | 965.9 | 106,553 | 825.1 | Goseong-gun |

Note : 1) Administrative Division of Planned Development Area depends on the location of the main facilities

2) Administrative Division of Benefitted Area depends on the location of paddy field

① 합 계 Total

| 시 군 | 계 Total | | | 저 수 지 Reservoir | | | | | 양(배)수장 Pumping & Drainage | | | |
|----------------|------------|--|-----------------------------------|-----------------|--|---|---------------------------------|------------------------------------|---------------------------|---------------------------------|-----------------------|-----------|
| | 개소수 No. | 인가면적 ① Planned Development Area (ha) | 수혜면적 ② Benefitted Area (ha) | 개소수 No. | 총 저수량 Total Storage Capacity (1,000m ³) | 유효 저수량 Effective Storage Capacity | 수혜면적 Benefitted Area (ha) | 만수면적 Area of Full Water (ha) | 개소수 No. | 수혜면적 Benefitted Area (ha) | 원동기 | |
| | | | | | | | | | | | 전동기 Electric Motor | |
| | | | | | | | | | | | 동력 (kw) | 대수 No. |
| 남 해 군 | 524 | 3,585.8 | 2,712.4 | 168 | 11,921 | 11,718 | 2,274.2 | 174.4 | 5 | - | 182 | 5 |
| 하 동 군 | 627 | 7,453.8 | 6,011.3 | 154 | 44,825 | 43,256 | 4,453.1 | 368.4 | 55 | 477.0 | 10,249 | 92 |
| 산 청 군 | 874 | 5,944.8 | 4,467.2 | 218 | 6,932 | 6,743 | 2,200.8 | 153.6 | 57 | 666.8 | 3,918 | 68 |
| 합 양 군 | 632 | 5,989.7 | 4,537.2 | 190 | 10,006 | 9,866 | 2,906.2 | 149.9 | 31 | 92.4 | 521 | 18 |
| 거 창 군 | 886 | 7,576.9 | 4,513.4 | 179 | 17,548 | 16,663 | 2,780.7 | 219.0 | 38 | 68.6 | 1,137 | 36 |
| 합 천 군 | 1,164 | 8,804.4 | 7,157.8 | 332 | 17,853 | 17,733 | 3,759.6 | 410.6 | 127 | 2,312.2 | 17,693 | 158 |
| 제주특별자치도 | 9 | 15.8 | 5.0 | 4 | 1,140 | 990 | 2.0 | 28.4 | 3 | 3.0 | 112 | 3 |
| 제 주 시 | 6 | 5.4 | 2.0 | 4 | 1,140 | 990 | 2.0 | 28.4 | 2 | - | 97 | 2 |
| 서 귀 포 시 | 3 | 10.4 | 3.0 | - | - | - | - | - | 1 | 3.0 | 15 | 1 |

주 : 1) 인가면적은 담 소재지와 관계없이 수원공 소재지의 행정구역 기준임
 2) 수혜면적은 담 소재지의 행정구역 기준임

| Station | | 보 Weir | | | 집수암거 Infiltration Gallery | | | 관 정 Tube Well | | | 미수혜 면적 ①-② Unirrigated Area (ha) | Administrative Division |
|-----------|--------|------------|------------------------------|--|---------------------------|------------------------------|---|---------------|------------------------------|---|-------------------------------------|------------------------------|
| Power | | 개소수 No. | 수혜면적 Benefitted Area (ha) | 취입수량 Water Intake (m ³ /s) | 개소수 No. | 수혜면적 Benefitted Area (ha) | 채수량 Amount of Water Attained (m ³ /day) | 개소수 No. | 수혜면적 Benefitted Area (ha) | 채수량 Amount of Water Attained (m ³ /day) | | |
| 엔진 Engine | | | | | | | | | | | | |
| 동력 (kw) | 대수 No. | | | | | | | | | | | |
| 19 | 1 | 45 | 81.5 | 1 | 53 | 84.5 | 3,547 | 253 | 272.2 | 37,123 | 873.4 | Namhae-gun |
| 131 | 5 | 239 | 731.7 | 4 | 10 | 33.4 | 3,129 | 169 | 316.1 | 39,400 | 1,442.5 | Hadong-gun |
| 78 | 4 | 269 | 1,301.1 | 3 | 102 | 50.5 | 97,188 | 228 | 248.0 | 63,985 | 1,477.6 | Sancheong-gun |
| 402 | 13 | 248 | 1,201.5 | 15 | 42 | 12.6 | 8,438 | 121 | 324.5 | 23,234 | 1,452.5 | Hamyang-gun |
| 199 | 7 | 342 | 1,276.6 | 7 | 59 | 50.5 | 10,130 | 268 | 337.0 | 48,707 | 3,063.5 | Geochang-gun |
| 839 | 21 | 284 | 291.8 | 1 | 59 | 187.7 | 47,777 | 362 | 606.5 | 111,234 | 1,646.6 | Hapcheon-gun |
| - | - | 2 | - | - | - | - | - | - | - | - | 10.8 | Jejuteukbyeoljachi-do |
| - | - | - | - | - | - | - | - | - | - | - | 3.4 | Jeju-si |
| - | - | 2 | - | - | - | - | - | - | - | - | 7.4 | Seogwipo-si |

Note : 1) Administrative Division of Planned Development Area depends on the location of the main facilities
 2) Administrative Division of Benefitted Area depends on the location of paddy field

② 시군 관할 Operated by Si and Gun

| 시 군 | 계 Total | | | 저수지 Reservoir | | | | | 양(배)수장 Pumping & Drainage | | | |
|--------------|---------------|---|---|---------------|--|---|------------------------------------|--|---------------------------|------------------------------------|-----------------------|--------------|
| | 개소수 No. | 인가면적 ① Planned Development Area (ha) | 수혜면적 ② Benefitted Area (ha) | 개소수 No. | 총 저수량 Total Storage Capacity (1,000m ³) | 유효 저수량 Effective Storage Capacity | 수혜면적 Benefitted Area (ha) | 만수면적 Area of Full Water (ha) | 개소수 No. | 수혜면적 Benefitted Area (ha) | 원동기 | |
| | | | | | | | | | | | 전동기 Electric Motor | |
| | | | | | | | | | | | 동력 (kw) | 대수 No. |
| 합 계 | 56,133 | 324,802.9 | 244,038.7 | 14,133 | 129,112 | 322,677 | 106,564.9 | 15,512.2 | 3,413 | 30,163.9 | 135,137 | 2,997 |
| 서울특별시 | 11 | 149.9 | - | - | - | - | - | - | 2 | - | 130 | 3 |
| 구로구 | 1 | 47.0 | - | - | - | - | - | - | - | - | - | - |
| 서초구 | 2 | 14.0 | - | - | - | - | - | - | 1 | - | 56 | 1 |
| 강남구 | 7 | 85.5 | - | - | - | - | - | - | 1 | - | 74 | 2 |
| 송파구 | 1 | 3.4 | - | - | - | - | - | - | - | - | - | - |
| 부산광역시 | 280 | 1,441.0 | 494.1 | 99 | 55 | 1,069 | 230.9 | 59.8 | 11 | 39.0 | 213 | 9 |
| 금정구 | 14 | 53.3 | 29.7 | 13 | 55 | 49 | 29.7 | 4.5 | - | - | - | - |
| 강서구 | 29 | 267.6 | 121.1 | 14 | - | 241 | 79.1 | 7.6 | 7 | 39.0 | 61 | 4 |
| 기장군 | 237 | 1,120.1 | 343.3 | 72 | - | 779 | 122.1 | 47.7 | 4 | - | 152 | 5 |
| 대구광역시 | 473 | 2,658.5 | 1,373.8 | 179 | 41 | 4,519 | 989.0 | 208.2 | 62 | 169.4 | 10,057 | 98 |
| 동구 | 112 | 746.0 | 423.3 | 47 | - | 889 | 262.0 | 51.1 | 3 | 76.1 | 225 | 8 |
| 북구 | 37 | 142.4 | 67.0 | 17 | - | 506 | 63.5 | 29.8 | 1 | 3.5 | 30 | 1 |
| 수성구 | 29 | 220.5 | 140.5 | 22 | - | 593 | 140.5 | 23.4 | 2 | - | 17 | 2 |
| 달서구 | 8 | 23.1 | 16.7 | 4 | 41 | 39 | 14.1 | 1.3 | 1 | 2.6 | - | - |
| 달성군 | 287 | 1,526.5 | 726.3 | 89 | - | 2,492 | 508.9 | 102.6 | 55 | 87.2 | 9,785 | 87 |
| 인천광역시 | 472 | 1,911.2 | 1,690.3 | 20 | - | 2,350 | 499.3 | 104.7 | 23 | 316.7 | 529 | 17 |
| 중구 | 30 | 82.6 | 78.6 | 2 | - | 37 | 5.1 | 0.7 | - | - | - | - |
| 남동구 | 6 | 21.2 | 13.0 | - | - | - | - | - | - | - | - | - |
| 계양구 | 5 | 20.4 | 20.4 | - | - | - | - | - | - | - | - | - |
| 서구 | 5 | 89.7 | 27.1 | 1 | - | 64 | 1.4 | 2.0 | 3 | 19.2 | 26 | 2 |
| 강화군 | 162 | 1,230.1 | 1,100.7 | 14 | - | 1,937 | 427.7 | 86.8 | 16 | 293.1 | 495 | 14 |
| 옹진군 | 264 | 467.2 | 450.5 | 3 | - | 312 | 65.1 | 15.2 | 4 | 4.4 | 8 | 1 |
| 광주광역시 | 377 | 2,907.4 | 2,832.2 | 86 | 1,131 | 2,972 | 1,477.8 | 139.0 | 24 | 380.8 | 210 | 7 |
| 동구 | 32 | 169.2 | 123.2 | 5 | 153 | 140 | 19.2 | 5.5 | - | - | - | - |
| 서구 | 44 | 494.0 | 427.8 | 9 | - | 156 | 214.0 | 10.9 | 6 | 83.8 | 165 | 6 |
| 남구 | 88 | 752.8 | 593.6 | 24 | 978 | 978 | 398.5 | 50.5 | 2 | 30.0 | - | - |
| 북구 | 80 | 445.1 | 319.6 | 11 | - | 509 | 140.5 | 17.2 | - | - | - | - |
| 광산구 | 133 | 1,046.3 | 1,368.0 | 37 | - | 1,189 | 705.6 | 54.9 | 16 | 267.0 | 45 | 1 |
| 대전광역시 | 370 | 2,085.2 | 1,097.8 | 14 | 360 | 552 | 88.0 | 13.8 | 22 | 156.7 | 499 | 18 |
| 동구 | 101 | 270.3 | 121.7 | 3 | - | 46 | 17.5 | 2.3 | - | - | - | - |
| 중구 | 29 | 162.7 | 133.0 | 2 | 351 | 351 | 15.0 | 5.1 | 4 | 24.6 | 175 | 4 |
| 서구 | 105 | 753.7 | 372.8 | - | - | - | - | - | 10 | 48.0 | 180 | 9 |
| 유성구 | 72 | 698.6 | 302.3 | 7 | - | 140 | 41.3 | 5.5 | 6 | 46.7 | 144 | 5 |
| 대덕구 | 63 | 199.9 | 168.0 | 2 | 9 | 15 | 14.2 | 0.9 | 2 | 37.4 | - | - |
| 울산광역시 | 877 | 5,896.9 | 3,381.7 | 279 | 117 | 5,194 | 1,313.5 | 216.1 | 103 | 566.9 | 927 | 47 |
| 중구 | 18 | 80.4 | 39.3 | 5 | - | 110 | 8.8 | 10.9 | 5 | 8.5 | 118 | 6 |
| 남구 | 13 | 56.3 | 51.8 | 7 | - | 101 | 36.8 | 7.7 | - | - | - | - |
| 동구 | 9 | 21.0 | 20.5 | 2 | - | 21 | 5.5 | 2.0 | - | - | - | - |
| 북구 | 87 | 371.9 | 185.0 | 26 | - | 614 | 101.5 | 42.9 | 11 | - | 280 | 12 |

주 : 1) 인가면적은 담 소재지와 관계없이 수원공 소재지의 행정구역 기준임

2) 수혜면적은 담 소재지의 행정구역 기준임

| Station | | 보 Weir | | | 집수암거 Infiltration Gallery | | | 관정 Tube Well | | | 미수혜 면적 ①-② Unirrigated Area (ha) | Administrative Division |
|-----------|--------|------------|------------------------------|--|---------------------------|------------------------------|---|--------------|------------------------------|---|--|-------------------------|
| Power | | 개소수 No. | 수혜면적 Benefitted Area (ha) | 취입수량 Water Intake (m ³ /s) | 개소수 No. | 수혜면적 Benefitted Area (ha) | 채수량 Amount of Water Attained (m ³ /day) | 개소수 No. | 수혜면적 Benefitted Area (ha) | 채수량 Amount of Water Attained (m ³ /day) | | |
| 엔진 Engine | | | | | | | | | | | | |
| 동력 (kw) | 대수 No. | | | | | | | | | | | |
| 21,180 | 675 | 13,962 | 58,396.4 | 289 | 2,395 | 9,273.1 | 1,540,775 | 22,230 | 39,640.4 | 6,587,939 | 80,764.2 | Total |
| - | - | - | - | - | 2 | - | - | 7 | - | 3,336 | 149.9 | Seoul-teukbyeolsi |
| - | - | - | - | - | - | - | - | 1 | - | 151 | 47.0 | Guro-gu |
| - | - | - | - | - | 1 | - | - | - | - | - | 14.0 | Seocho-gu |
| - | - | - | - | - | 1 | - | - | 5 | - | 2,667 | 85.5 | Gangnam-gu |
| - | - | - | - | - | - | - | - | 1 | - | 518 | 3.4 | Songpa-gu |
| 145 | 3 | 66 | 212.2 | - | 1 | - | 467 | 103 | 12.0 | 15,923 | 946.9 | Busan-gwangyeoksi |
| - | - | 1 | - | - | - | - | - | - | - | - | 23.6 | Geumjeong-gu |
| 145 | 3 | 1 | 3.0 | - | - | - | - | 7 | - | 680 | 146.5 | Gangseo-gu |
| - | - | 64 | 209.2 | - | 1 | - | 467 | 96 | 12.0 | 15,243 | 776.8 | Gijang-gun |
| 8 | 1 | 36 | 109.1 | - | 18 | 32.0 | 3,900 | 178 | 74.3 | 44,216 | 1,284.7 | Daegu-gwangyeoksi |
| - | - | 20 | 62.4 | - | 5 | - | - | 37 | 22.8 | 9,471 | 322.7 | Dong-gu |
| - | - | - | - | - | - | - | - | 19 | - | 6,015 | 75.4 | Buk-gu |
| - | - | - | - | - | - | - | - | 5 | - | 1,690 | 80.0 | Suseong-gu |
| 8 | 1 | - | - | - | - | - | - | 3 | - | 730 | 6.4 | Dalseo-gu |
| - | - | 16 | 46.7 | - | 13 | 32.0 | 3,900 | 114 | 51.5 | 26,310 | 800.2 | Dalseong-gun |
| 239 | 11 | 1 | 6.5 | - | 27 | 74.4 | 4,951 | 401 | 793.4 | 46,157 | 220.9 | Incheon-gwangyeoksi |
| - | - | - | - | - | - | - | - | 28 | 73.5 | 3,231 | 4.0 | Jung-gu |
| - | - | - | - | - | - | - | - | 6 | 13.0 | 880 | 8.2 | Namdong-gu |
| - | - | - | - | - | - | - | - | 5 | 20.4 | 1,416 | - | Gyeyang-gu |
| 22 | 1 | 1 | 6.5 | - | - | - | - | - | - | - | 62.6 | Seo-gu |
| 157 | 6 | - | - | - | 27 | 74.4 | 4,951 | 105 | 305.5 | 9,984 | 129.4 | Ganghwa-gun |
| 60 | 4 | - | - | - | - | - | - | 257 | 381.0 | 30,646 | 16.7 | Ongjin-gun |
| 63 | 3 | 34 | 236.1 | 1 | 8 | 32.0 | - | 225 | 705.5 | 41,681 | 75.2 | Gwangju-gwangyeoksi |
| - | - | 6 | 67.0 | - | - | - | - | 21 | 37.0 | 5,075 | 46.0 | Dong-gu |
| - | - | - | - | - | 2 | 17.0 | - | 27 | 113.0 | 3,787 | 66.2 | Seo-gu |
| 26 | 2 | - | - | - | - | - | - | 62 | 165.1 | 16,358 | 159.2 | Nam-gu |
| - | - | 24 | 22.1 | - | - | - | - | 45 | 157.0 | 8,776 | 125.5 | Buk-gu |
| 37 | 1 | 4 | 147.0 | - | 6 | 15.0 | - | 70 | 233.4 | 7,685 | -321.7 | Gwangsan-gu |
| 19 | 1 | 93 | 454.7 | 1 | 14 | 18.1 | 5,315 | 227 | 380.3 | 38,437 | 987.4 | Daejeon-gwangyeoksi |
| - | - | 18 | 29.9 | - | - | - | - | 80 | 74.3 | 13,344 | 148.6 | Dong-gu |
| - | - | 14 | 66.4 | - | - | - | - | 9 | 27.0 | 3,381 | 29.7 | Jung-gu |
| 19 | 1 | 26 | 210.2 | 1 | 8 | 10.0 | 4,330 | 61 | 104.6 | 8,392 | 380.9 | Seo-gu |
| - | - | 24 | 130.8 | 1 | 5 | 5.4 | 985 | 30 | 78.1 | 7,017 | 396.3 | Yuseong-gu |
| - | - | 11 | 17.4 | - | 1 | 2.7 | - | 47 | 96.3 | 6,303 | 31.9 | Daedeok-gu |
| 31 | 3 | 183 | 580.1 | 1 | 52 | 66.2 | 20,999 | 260 | 855.0 | 33,745 | 2,515.2 | Ulsan-gwangyeoksi |
| - | - | 2 | - | - | - | - | - | 6 | 22.0 | 525 | 41.1 | Jung-gu |
| - | - | 2 | - | - | - | - | - | 4 | 15.0 | 1,085 | 4.5 | Nam-gu |
| - | - | - | - | - | 2 | - | - | 5 | 15.0 | 550 | 0.5 | Dong-gu |
| - | - | 10 | - | - | 10 | - | 5,525 | 30 | 83.5 | 4,864 | 186.9 | Buk-gu |

Note : 1) Administrative Division of Planned Development Area depends on the location of the main facilities

2) Administrative Division of Benefitted Area depends on the location of paddy field

② 시군 관할 Operated by Si and Gun

| 시군 | 계 Total | | | 저수지 Reservoir | | | | | 양(배)수장 Pumping & Drainage | | | |
|------------|--------------|---|---|---------------|--|---|------------------------------------|--|---------------------------|------------------------------------|-----------------------|------------|
| | 개소수 No. | 인가면적 ① Planned Development Area (ha) | 수혜면적 ② Benefitted Area (ha) | 개소수 No. | 총 저수량 Total Storage Capacity (1,000m ³) | 유효 저수량 Effective Storage Capacity | 수혜면적 Benefitted Area (ha) | 만수면적 Area of Full Water (ha) | 개소수 No. | 수혜면적 Benefitted Area (ha) | 원동기 | |
| | | | | | | | | | | | 전동기 Electric Motor | |
| | | | | | | | | | | | 동력 (kw) | 대수 No. |
| 울주군 | 750 | 5,367.3 | 3,085.1 | 239 | 117 | 4,348 | 1,160.9 | 152.6 | 87 | 558.4 | 529 | 29 |
| 경기도 | 3,491 | 24,139.9 | 16,268.2 | 266 | 3,226 | 10,913 | 2,709.2 | 527.7 | 188 | 2,569.6 | 9,156 | 172 |
| 수원시 | 14 | 298.0 | 102.0 | 2 | 90 | 81 | 17.0 | 3.0 | 5 | 39.0 | 63 | 5 |
| 성남시 | 3 | 72.6 | 8.0 | 3 | - | 131 | 8.0 | 6.2 | - | - | - | - |
| 의정부시 | 1 | 6.2 | 1.0 | 1 | 24 | 24 | 1.0 | 1.0 | - | - | - | - |
| 부천시 | 11 | 73.2 | 21.0 | - | - | - | - | - | - | - | - | - |
| 광명시 | 2 | 149.1 | 39.9 | 1 | - | 28 | 24.2 | 2.0 | - | - | - | - |
| 평택시 | 90 | 303.2 | 65.2 | 11 | 36 | 129 | 51.7 | 15.6 | 6 | - | 246 | 7 |
| 동두천시 | 15 | 32.2 | 24.1 | - | - | - | - | - | 1 | - | - | - |
| 안산시 | 11 | 93.0 | 50.9 | 4 | 338 | 338 | 39.9 | 10.5 | - | - | - | - |
| 고양시 | 22 | 136.1 | 14.8 | - | - | - | - | - | - | - | - | - |
| 과천시 | 1 | 5.0 | 1.0 | 1 | - | 9 | 1.0 | 0.2 | - | - | - | - |
| 구리시 | 1 | 23.4 | 0.3 | 1 | 4 | 4 | 0.3 | 1.6 | - | - | - | - |
| 남양주시 | 153 | 807.8 | 47.3 | 9 | 297 | 273 | 8.3 | 8.1 | 3 | 2.2 | 354 | 3 |
| 오산시 | 31 | 352.2 | 178.0 | 6 | - | 123 | 63.5 | 11.4 | 3 | 31.0 | 124 | 3 |
| 시흥시 | 24 | 145.1 | 84.0 | 2 | 689 | 651 | 43.0 | 17.3 | 2 | - | 52 | 2 |
| 군포시 | 2 | 49.3 | 19.0 | 1 | 341 | 341 | 19.0 | 8.6 | 1 | - | 37 | 1 |
| 의왕시 | 1 | 17.0 | 2.0 | 1 | - | 36 | 2.0 | 1.0 | - | - | - | - |
| 하남시 | 1 | 15.5 | - | 1 | - | 34 | - | 3.6 | - | - | - | - |
| 용인시 | 570 | 3,680.4 | 2,372.5 | 52 | - | 1,984 | 486.5 | 88.2 | 6 | 3.0 | 56 | 1 |
| 파주시 | 74 | 286.2 | 58.9 | 2 | - | 17 | 11.0 | 0.2 | 10 | 35.3 | 571 | 10 |
| 이천시 | 398 | 3,006.6 | 2,146.2 | 14 | - | 819 | 211.3 | 31.4 | 2 | 21.2 | - | - |
| 안성시 | 266 | 2,298.2 | 1,773.9 | 47 | - | 2,072 | 763.4 | 69.6 | 20 | 223.5 | 403 | 15 |
| 김포시 | 36 | 325.2 | 185.6 | 6 | 74 | 225 | 23.7 | 15.0 | 11 | 115.0 | 712 | 12 |
| 화성시 | 261 | 2,395.9 | 2,154.9 | 34 | - | 577 | 322.2 | 41.0 | 37 | 1,294.0 | 701 | 22 |
| 광주시 | 93 | 747.5 | 145.2 | 7 | - | 549 | 35.7 | 82.8 | 6 | 2.0 | 204 | 6 |
| 양주시 | 188 | 836.5 | 610.4 | 7 | - | 194 | 50.4 | 26.5 | - | - | - | - |
| 포천시 | 212 | 1,799.4 | 1,190.2 | 22 | 1,031 | 946 | 145.7 | 39.3 | 16 | 161.0 | 1,700 | 28 |
| 여주군 | 279 | 1,569.1 | 1,685.7 | 8 | 302 | 259 | 121.1 | 10.5 | 7 | 223.0 | 209 | 4 |
| 연천군 | 104 | 690.7 | 299.3 | 1 | - | 5 | 3.0 | 3.6 | 14 | 72.3 | 269 | 9 |
| 가평군 | 225 | 1,402.9 | 1,220.3 | 2 | - | 352 | 77.0 | 14.7 | - | - | - | - |
| 양평군 | 402 | 2,522.4 | 1,766.6 | 20 | - | 712 | 179.3 | 14.8 | 38 | 347.1 | 3,455 | 44 |
| 강원도 | 5,747 | 23,241.4 | 17,534.0 | 242 | 30,762 | 6,477 | 1,988.6 | 304.8 | 310 | 2,277.6 | 12,572 | 356 |
| 춘천시 | 464 | 1,488.3 | 1,121.3 | 19 | 1,005 | 1,004 | 188.9 | 16.2 | 9 | 71.0 | 539 | 13 |
| 원주시 | 524 | 2,360.3 | 1,957.7 | 83 | 20 | 664 | 487.5 | 57.9 | 13 | 157.0 | 1,052 | 18 |
| 강릉시 | 174 | 582.4 | 513.7 | 3 | - | 30 | 7.3 | 1.8 | - | - | - | - |
| 동해시 | 88 | 416.7 | 255.2 | 1 | 21 | 11 | 60.0 | 0.8 | - | - | - | - |
| 속초시 | 55 | 266.3 | 271.0 | 4 | 39 | 39 | 5.0 | 3.0 | - | - | - | - |
| 삼척시 | 203 | 861.7 | 801.0 | 3 | 232 | 220 | 10.0 | 11.0 | 33 | 180.9 | 662 | 34 |
| 홍천군 | 713 | 2,930.9 | 2,135.1 | 29 | 231 | 909 | 195.1 | 40.7 | 57 | 399.3 | 1,969 | 59 |

주 : 1) 인가면적은 담 소재지와 관계없이 수원공 소재지의 행정구역 기준임

2) 수혜면적은 담 소재지의 행정구역 기준임

| Station | | 보 Weir | | | 집수암거 Infiltration Gallery | | | 관 정 Tube Well | | | 미수혜 면적 ①-② Unirrigated Area (ha) | Administrative Division |
|--------------|-----------|--------------|------------------------------|--|---------------------------|------------------------------|---|---------------|------------------------------|---|--|-------------------------|
| Power | | 개소수 No. | 수혜면적 Benefitted Area (ha) | 취입수량 Water Intake (m ³ /s) | 개소수 No. | 수혜면적 Benefitted Area (ha) | 채수량 Amount of Water Attained (m ³ /day) | 개소수 No. | 수혜면적 Benefitted Area (ha) | 채수량 Amount of Water Attained (m ³ /day) | | |
| 엔진 Engine | | | | | | | | | | | | |
| 동력 (kw) | 대수 No. | | | | | | | | | | | |
| 31 | 3 | 169 | 580.1 | 1 | 40 | 66.2 | 15,474 | 215 | 719.5 | 26,721 | 2,282.2 | Ulju-gun |
| 1,109 | 45 | 1,023 | 4,917.7 | 16 | 245 | 1,912.6 | 174,185 | 1,769 | 4,159.1 | 446,245 | 7,871.7 | Gyeonggi-do |
| 15 | 1 | 4 | 39.0 | - | - | - | - | 3 | 7.0 | 474 | 196.0 | Suwon-si |
| - | - | - | - | - | - | - | - | - | - | - | 64.6 | Seongnam-si |
| - | - | - | - | - | - | - | - | - | - | - | 5.2 | Uijeongbu-si |
| - | - | - | - | - | - | - | - | 11 | 21.0 | 3,361 | 52.2 | Bucheon-si |
| - | - | 1 | 15.7 | - | - | - | - | - | - | - | 109.2 | Gwangmyeong-si |
| 133 | 5 | 2 | - | - | 2 | - | - | 69 | 13.5 | 12,252 | 238.0 | Pyeongtaek-si |
| - | - | 2 | 11.0 | - | - | - | - | 12 | 13.1 | 1,726 | 8.1 | Dongducheon-si |
| - | - | - | - | - | - | - | - | 7 | 11.0 | 965 | 42.1 | Ansan-si |
| - | - | 3 | 14.8 | - | - | - | - | 19 | - | 2,653 | 121.3 | Goyang-si |
| - | - | - | - | - | - | - | - | - | - | - | 4.0 | Gwacheon-si |
| - | - | - | - | - | - | - | - | - | - | - | 23.1 | Guri-si |
| - | - | 69 | 25.5 | 1 | 2 | - | - | 70 | 11.3 | 24,781 | 760.5 | Namyangju-si |
| - | - | - | - | - | 2 | 31.0 | - | 20 | 52.5 | 2,953 | 174.2 | Osan-si |
| - | - | - | - | - | - | - | - | 20 | 41.0 | 5,843 | 61.1 | Siheung-si |
| - | - | - | - | - | - | - | - | - | - | - | 30.3 | Gunpo-si |
| - | - | - | - | - | - | - | - | - | - | - | 15.0 | Uiwang-si |
| - | - | - | - | - | - | - | - | - | - | - | 15.5 | Hanam-si |
| 91 | 5 | 150 | 627.8 | 6 | 39 | 356.9 | 46,849 | 323 | 898.3 | 76,412 | 1,307.9 | Yongin-si |
| 115 | 2 | 20 | 12.6 | 1 | 6 | - | - | 36 | - | 7,273 | 227.3 | Paju-si |
| 34 | 2 | 46 | 340.5 | - | 70 | 675.0 | 44,190 | 266 | 898.2 | 89,220 | 860.4 | Icheon-si |
| 81 | 4 | 24 | - | - | 13 | 112.5 | 450 | 162 | 674.5 | 33,882 | 524.3 | Anseong-si |
| 44 | 2 | - | - | - | - | - | - | 19 | 46.9 | 3,613 | 139.6 | Gimpo-si |
| 9 | 6 | 18 | 326.3 | - | 14 | 209.4 | 14,447 | 158 | 3.0 | 40,657 | 241.0 | Hwaseong-si |
| - | - | 53 | 83.5 | - | 3 | 3.0 | 3,466 | 24 | 21.0 | 8,061 | 602.3 | Gwangju-si |
| - | - | 47 | 163.6 | 1 | 14 | 117.6 | 9,421 | 120 | 278.8 | 37,255 | 226.1 | Yangju-si |
| - | - | 101 | 710.5 | 1 | - | - | - | 73 | 173.0 | 16,978 | 609.2 | Pocheon-si |
| 44 | 2 | 57 | 450.3 | - | 29 | 213.8 | 987 | 178 | 677.5 | 36,795 | -116.6 | Yeoju-gun |
| 487 | 15 | 30 | 150.0 | - | - | - | - | 59 | 74.0 | 9,882 | 391.4 | Yeoncheon-gun |
| - | - | 147 | 899.0 | 3 | 37 | 162.1 | 54,375 | 39 | 82.2 | 7,717 | 182.6 | Gapyeong-gun |
| 56 | 1 | 249 | 1,047.6 | 3 | 14 | 31.3 | - | 81 | 161.3 | 23,492 | 755.8 | Yangpyeong-gun |
| 1,230 | 43 | 3,766 | 10,507.9 | 78 | 89 | 541.9 | 41,832 | 1,340 | 2,218.0 | 337,634 | 5,707.4 | Gangwon-do |
| - | - | 313 | 455.0 | 1 | 25 | 48.0 | 10,362 | 98 | 358.4 | 20,093 | 367.0 | Chuncheon-si |
| 15 | 1 | 366 | 1,130.1 | 1 | 2 | - | - | 60 | 183.1 | 19,771 | 402.6 | Wonju-si |
| - | - | 112 | 340.1 | 50 | - | - | - | 59 | 166.3 | 9,742 | 68.7 | Gangneung-si |
| - | - | 40 | 147.3 | - | 5 | - | 9,205 | 42 | 47.9 | 12,307 | 161.5 | Donghae-si |
| - | - | 11 | 201.0 | 1 | - | - | - | 40 | 65.0 | 16,769 | -4.7 | Sokcho-si |
| 11 | 1 | 120 | 475.6 | - | - | - | - | 47 | 134.5 | 8,540 | 60.7 | Samcheok-si |
| 190 | 7 | 545 | 1,344.9 | 5 | 19 | 70.0 | 1,572 | 63 | 125.8 | 17,169 | 795.8 | Hongcheon-gun |

Note : 1) Administrative Division of Planned Development Area depends on the location of the main facilities

2) Administrative Division of Benefitted Area depends on the location of paddy field

② 시군 관할 Operated by Si and Gun

| 시 군 | 계 Total | | | 저수지 Reservoir | | | | | | 양(배)수장 Pumping & Drainage | | | |
|----------------|--------------|---|---|---------------|--|---|------------------------------------|--|------------|------------------------------------|-----------------------|------------|--|
| | 개소수 No. | 인가면적 ① Planned Development Area (ha) | 수혜면적 ② Benefitted Area (ha) | 개소수 No. | 총 저수량 Total Storage Capacity (1,000m ³) | 유효 저수량 Effective Storage Capacity | 수혜면적 Benefitted Area (ha) | 만수면적 Area of Full Water (ha) | 개소수 No. | 수혜면적 Benefitted Area (ha) | 원동기 | | |
| | | | | | | | | | | | 전동기 Electric Motor | | |
| | | | | | | | | | | | 동력 (kw) | 대수 No. | |
| 횡성군 | 479 | 2,596.8 | 2,046.4 | 46 | 1,736 | 1,691 | 512.4 | 81.1 | 19 | 223.7 | 464 | 11 | |
| 영월군 | 390 | 954.6 | 523.6 | 5 | 62 | 52 | 48.0 | 7.3 | 3 | 4.0 | 93 | 5 | |
| 평창군 | 297 | 1,283.4 | 231.7 | 3 | 19 | 16 | 10.8 | 1.9 | 11 | 4.5 | 673 | 16 | |
| 정선군 | 56 | 657.0 | 129.6 | - | - | - | - | - | 5 | 6.5 | 193 | 8 | |
| 철원군 | 486 | 2,279.9 | 2,093.0 | 8 | 238 | 354 | 33.2 | 13.4 | 80 | 696.2 | 4,092 | 112 | |
| 화천군 | 299 | 1,201.0 | 919.9 | 4 | 26,000 | 44 | 24.7 | 4.2 | 23 | 231.4 | 761 | 21 | |
| 양구군 | 142 | 1,032.4 | 892.0 | 11 | 383 | 336 | 90.5 | 8.1 | 3 | 15.0 | 74 | 3 | |
| 인제군 | 335 | 1,373.0 | 814.1 | 5 | 114 | 127 | 28.0 | 3.2 | 27 | 162.1 | 953 | 36 | |
| 고성군 | 652 | 1,785.7 | 1,660.5 | 11 | 322 | 613 | 162.0 | 38.7 | 18 | 20.0 | 310 | 6 | |
| 양양군 | 390 | 1,171.0 | 1,168.2 | 7 | 340 | 367 | 125.2 | 15.5 | 9 | 106.0 | 737 | 14 | |
| 총 청 북 도 | 3,422 | 15,541.5 | 12,294.7 | 594 | 1,560 | 9,122 | 3,399.7 | 461.0 | 215 | 1,214.6 | 4,921 | 149 | |
| 청주시 | 60 | 544.8 | 338.7 | 32 | 340 | 392 | 130.9 | 24.6 | 4 | 52.5 | 60 | 4 | |
| 충주시 | 370 | 1,739.5 | 1,260.0 | 55 | - | 542 | 301.5 | 38.8 | 38 | 205.6 | 460 | 27 | |
| 제천시 | 431 | 1,647.7 | 1,450.8 | 37 | - | 456 | 194.8 | 20.7 | 1 | 3.0 | 7 | 2 | |
| 청원군 | 655 | 3,007.8 | 3,485.2 | 140 | - | 1,086 | 957.8 | 95.8 | 37 | 219.1 | 1,382 | 13 | |
| 보은군 | 263 | 1,166.4 | 1,065.8 | 42 | 177 | 865 | 340.9 | 29.9 | 40 | 201.8 | 645 | 31 | |
| 옥천군 | 214 | 1,295.2 | 862.3 | 62 | 358 | 1,823 | 411.1 | 78.2 | 25 | 108.8 | 516 | 23 | |
| 영동군 | 281 | 594.8 | 263.1 | 55 | - | 833 | 200.6 | 30.4 | 35 | 62.5 | 703 | 19 | |
| 증평군 | 41 | 58.0 | 144.7 | 9 | - | 62 | 52.2 | 4.5 | 1 | 10.1 | - | - | |
| 진천군 | 153 | 790.5 | 566.9 | 39 | - | 254 | 132.5 | 23.5 | 7 | 61.3 | 108 | 5 | |
| 괴산군 | 335 | 2,008.0 | 1,632.6 | 60 | 520 | 1,953 | 398.6 | 68.3 | 15 | 197.7 | 772 | 17 | |
| 음성군 | 243 | 1,443.4 | 877.2 | 49 | - | 731 | 236.8 | 40.7 | 11 | 92.2 | 194 | 6 | |
| 단양군 | 376 | 1,245.4 | 347.4 | 14 | 165 | 125 | 42.0 | 5.6 | 1 | - | 74 | 2 | |
| 총 청 남 도 | 5,277 | 29,936.8 | 29,141.0 | 709 | 2,122 | 14,072 | 8,177.1 | 883.1 | 307 | 6,467.0 | 10,849 | 267 | |
| 천안시 | 566 | 2,700.3 | 2,305.2 | 54 | - | 776 | 557.9 | 69.6 | 37 | 260.6 | 1,104 | 34 | |
| 공주시 | 591 | 4,849.1 | 3,889.5 | 75 | - | 1,324 | 1,000.4 | 52.1 | 17 | 173.2 | 1,733 | 21 | |
| 보령시 | 299 | 2,048.4 | 1,917.6 | 68 | - | 863 | 868.1 | 63.3 | 7 | 72.1 | 41 | 3 | |
| 아산시 | 362 | 2,076.0 | 1,873.8 | 28 | 847 | 444 | 261.8 | 40.7 | 17 | 323.5 | 287 | 9 | |
| 서산시 | 282 | 1,731.4 | 2,708.2 | 32 | - | 978 | 624.2 | 73.1 | 15 | 1,343.9 | 320 | 9 | |
| 논산시 | 406 | 1,560.3 | 1,391.1 | 49 | - | 881 | 506.9 | 53.8 | 10 | - | 178 | 9 | |
| 계룡시 | 44 | 145.3 | 200.7 | 7 | 118 | 118 | 86.0 | - | - | - | - | - | |
| 금산군 | 485 | 1,826.2 | 1,508.7 | 82 | - | 1,564 | 590.6 | 75.6 | 33 | 160.4 | 907 | 30 | |
| 연기군 | 371 | 2,142.8 | 1,277.6 | 28 | - | 267 | 274.1 | 21.8 | 5 | 36.6 | 111 | 4 | |
| 부여군 | 466 | 3,006.2 | 2,210.4 | 97 | - | 873 | 710.5 | 54.5 | 47 | 483.7 | 3,216 | 46 | |
| 서천군 | 116 | 262.0 | 283.9 | 13 | 266 | 251 | 148.0 | 15.4 | 2 | - | 46 | 1 | |
| 청양군 | 442 | 2,778.1 | 2,567.3 | 61 | 149 | 875 | 760.2 | 79.8 | 36 | 399.2 | 1,104 | 32 | |
| 홍성군 | 356 | 1,039.6 | 1,146.8 | 36 | - | 960 | 394.3 | 37.2 | 12 | 158.7 | 222 | 9 | |
| 예산군 | 222 | 1,368.5 | 1,533.3 | 19 | 742 | 734 | 360.2 | 43.5 | 36 | 383.7 | 933 | 32 | |
| 태안군 | 131 | 1,132.8 | 3,322.5 | 29 | - | 2,088 | 584.9 | 150.1 | 16 | 2,503.1 | 302 | 13 | |
| 당진군 | 138 | 1,269.8 | 1,004.4 | 31 | - | 1,076 | 449.0 | 52.6 | 17 | 168.3 | 345 | 15 | |

주 : 1) 인가면적은 담 소재지와 관계없이 수원공 소재지의 행정구역 기준임

2) 수혜면적은 담 소재지의 행정구역 기준임

| Station | | 보 Weir | | | 집수암거 Infiltration Gallery | | | 관정 Tube Well | | | 미수혜 면적 ①-② Unirrigated Area (ha) | Administrative Division |
|--------------|-----------|--------------|------------------------------|--|---------------------------|------------------------------|---|--------------|------------------------------|---|--|--------------------------|
| Power | | 개소수 No. | 수혜면적 Benefitted Area (ha) | 취입수량 Water Intake (m ³ /s) | 개소수 No. | 수혜면적 Benefitted Area (ha) | 채수량 Amount of Water Attained (m ³ /day) | 개소수 No. | 수혜면적 Benefitted Area (ha) | 채수량 Amount of Water Attained (m ³ /day) | | |
| 엔진 Engine | | | | | | | | | | | | |
| 동력 (kw) | 대수 No. | | | | | | | | | | | |
| 118 | 4 | 309 | 1,155.3 | 4 | - | - | - | 105 | 155.0 | 23,016 | 550.4 | Hoengseong-gun |
| - | - | 336 | 445.1 | 2 | - | - | - | 46 | 26.5 | 9,069 | 431.0 | Yeongwol-gun |
| - | - | 274 | 216.4 | 4 | - | - | - | 9 | - | 1,988 | 1,051.7 | Pyeongchang-gun |
| - | - | 51 | 123.1 | - | - | - | - | - | - | - | 527.4 | Jeongseon-gun |
| 286 | 10 | 115 | 669.2 | 2 | 4 | 44.5 | 3,363 | 279 | 649.9 | 70,579 | 186.9 | Cheorwon-gun |
| 42 | 3 | 197 | 536.3 | 2 | 4 | 17.5 | 3,177 | 71 | 110.0 | 12,533 | 281.1 | Hwacheon-gun |
| - | - | 82 | 721.8 | 2 | 2 | 23.7 | - | 44 | 41.0 | 16,944 | 140.4 | Yanggu-gun |
| - | - | 266 | 598.5 | 4 | 1 | - | 514 | 36 | 25.5 | 5,648 | 558.9 | Inje-gun |
| 568 | 17 | 346 | 1,026.2 | 1 | 23 | 338.2 | 7,117 | 254 | 114.1 | 64,553 | 125.2 | Goseong-gun |
| - | - | 283 | 922.0 | 1 | 4 | - | 6,522 | 87 | 15.0 | 28,913 | 2.8 | Yangyang-gun |
| 944 | 62 | 1,373 | 4,833.1 | 12 | 137 | 298.0 | 64,560 | 1,103 | 2,549.3 | 229,875 | 3,246.8 | Chungcheongbuk-do |
| 8 | 1 | 7 | 27.2 | | 4 | 40.9 | - | 13 | 87.2 | 2,236 | 206.1 | Cheongju-si |
| 72 | 9 | 129 | 427.2 | 1 | 6 | 21.3 | 12,096 | 142 | 304.4 | 27,310 | 479.5 | Chungju-si |
| - | - | 297 | 1,124.1 | 2 | 7 | 21.7 | 3,305 | 89 | 107.2 | 21,897 | 196.9 | Jecheon-si |
| 545 | 25 | 193 | 1,286.9 | 2 | 47 | 61.8 | 17,800 | 238 | 959.6 | 31,918 | -477.4 | Cheongwon-gun |
| 74 | 8 | 59 | 204.1 | 1 | 9 | 27.0 | 4,717 | 113 | 292.0 | 23,275 | 100.6 | Boeun-gun |
| 11 | 1 | 53 | 182.4 | 1 | 11 | 3.7 | 5,430 | 63 | 156.3 | 17,862 | 432.9 | Okcheon-gun |
| 152 | 13 | 65 | - | 1 | 12 | - | - | 114 | - | 28,167 | 331.7 | Yeongdong-gun |
| - | - | 6 | 78.4 | | 1 | 4.0 | - | 24 | - | 5,264 | -86.7 | Jeungpyeong-gun |
| 59 | 2 | 32 | 205.5 | | 7 | - | - | 68 | 167.6 | 15,520 | 223.6 | Jincheon-gun |
| - | - | 135 | 664.3 | 1 | 23 | 76.0 | 20,348 | 102 | 296.0 | 22,645 | 375.4 | Goesan-gun |
| 23 | 3 | 70 | 330.6 | | 8 | 41.6 | - | 105 | 176.0 | 24,263 | 566.2 | Eumseong-gun |
| - | - | 327 | 302.4 | 2 | 2 | - | 864 | 32 | 3.0 | 9,518 | 898.0 | Danyang-gun |
| 3,689 | 76 | 1,164 | 7,035.6 | 12 | 397 | 2,088.1 | 266,023 | 2,700 | 5,373.2 | 749,924 | 795.8 | Chungcheongnam-do |
| 65 | 3 | 164 | 892.8 | 1 | 63 | 354.9 | 45,135 | 248 | 239.0 | 80,437 | 395.1 | Cheonan-si |
| 138 | 1 | 119 | 1,607.7 | 2 | 74 | 464.5 | 34,353 | 306 | 643.7 | 123,068 | 959.6 | Gongju-si |
| 55 | 4 | 37 | 520.0 | | 15 | 113.4 | 4,171 | 172 | 344.0 | 36,851 | 130.8 | Boryeong-si |
| 213 | 9 | 34 | 277.6 | 3 | 40 | 377.6 | 22,475 | 243 | 633.3 | 30,848 | 202.2 | Asan-si |
| 563 | 10 | 118 | 407.3 | 1 | 16 | 48.6 | 4,136 | 101 | 284.2 | 27,149 | -976.8 | Seosan-si |
| 15 | 1 | 52 | 365.2 | | - | - | - | 295 | 519.0 | 64,660 | 169.2 | Nonsan-si |
| - | - | 33 | 95.9 | - | - | - | - | 4 | 18.8 | 303 | -55.4 | Gyeryong-si |
| 46 | 4 | 165 | 381.7 | 1 | 35 | 43.5 | 13,203 | 170 | 332.5 | 45,009 | 317.5 | Geumsan-gun |
| 56 | 1 | 66 | 663.8 | 1 | 21 | 152.9 | 21,219 | 251 | 150.2 | 161,169 | 865.2 | Yeongi-gun |
| 225 | 10 | 106 | 412.3 | | 56 | 242.2 | 31,585 | 160 | 361.7 | 36,344 | 795.8 | Buyeo-gun |
| 8 | 1 | 4 | - | | 1 | - | - | 96 | 135.9 | 21,241 | -21.9 | Seocheon-gun |
| 1,171 | 10 | 138 | 747.4 | - | 33 | 193.4 | 59,471 | 174 | 467.1 | 32,681 | 210.8 | Cheongyang-gun |
| 38 | 3 | 44 | 122.4 | | 12 | 28.8 | 4,053 | 252 | 442.6 | 41,903 | -107.2 | Hongseong-gun |
| 117 | 4 | 37 | 406.8 | 1 | 20 | 21.5 | 22,498 | 110 | 361.1 | 25,591 | -164.8 | Yesan-gun |
| 956 | 13 | 40 | 97.8 | | 8 | 28.7 | 1,524 | 38 | 108.0 | 8,384 | -2,189.7 | Taean-gun |
| 23 | 2 | 7 | 36.9 | | 3 | 18.1 | 2,200 | 80 | 332.1 | 14,286 | 265.4 | Dangjin-gun |

Note : 1) Administrative Division of Planned Development Area depends on the location of the main facilities

2) Administrative Division of Benefitted Area depends on the location of paddy field

② 시군 관할 Operated by Si and Gun

| 시군 | 계 Total | | | 저수지 Reservoir | | | | | 양(배)수장 Pumping & Drainage | | | |
|-------------|---------------|---|---|---------------|--|---|------------------------------------|--|---------------------------|------------------------------------|-----------------------|------------|
| | 개소수 No. | 인가면적 ① Planned Development Area (ha) | 수혜면적 ② Benefitted Area (ha) | 개소수 No. | 총 저수량 Total Storage Capacity (1,000m ³) | 유효 저수량 Effective Storage Capacity | 수혜면적 Benefitted Area (ha) | 만수면적 Area of Full Water (ha) | 개소수 No. | 수혜면적 Benefitted Area (ha) | 원동기 | |
| | | | | | | | | | | | 전동기 Electric Motor | |
| | | | | | | | | | | | 동력 (kw) | 대수 No. |
| 전라북도 | 5,131 | 33,115.6 | 22,545.2 | 1,847 | 17,510 | 40,073 | 12,113.7 | 2,228.7 | 225 | 1,802.9 | 10,983 | 202 |
| 진주시 | 123 | 486.9 | 423.3 | 48 | 1,187 | 1,132 | 228.3 | 49.2 | 2 | - | 22 | 2 |
| 군산시 | 162 | 961.6 | 751.1 | 76 | - | 1,778 | 517.1 | 78.4 | 16 | 74.0 | 354 | 13 |
| 익산시 | 267 | 1,601.1 | 493.5 | 117 | - | 2,291 | 369.9 | 125.5 | 25 | - | 5,637 | 43 |
| 정읍시 | 455 | 3,113.5 | 1,982.9 | 199 | - | 6,223 | 1,230.4 | 244.1 | 14 | 168.7 | 492 | 9 |
| 남원시 | 658 | 5,459.1 | 3,993.2 | 223 | 941 | 4,212 | 1,520.1 | 239.8 | 59 | 638.8 | 2,745 | 61 |
| 김제시 | 277 | 2,234.1 | 1,865.8 | 104 | 1,326 | 1,142 | 998.3 | 167.1 | 3 | 116.0 | 60 | 3 |
| 완주군 | 502 | 2,994.5 | 1,263.0 | 151 | 3,073 | 2,927 | 733.8 | 301.3 | 7 | - | 238 | 7 |
| 진안군 | 371 | 3,066.0 | 1,964.1 | 116 | 3,622 | 3,236 | 952.4 | 110.1 | 8 | - | 176 | 6 |
| 무주군 | 226 | 892.6 | 859.1 | 68 | - | 1,338 | 314.9 | 61.5 | 12 | 69.0 | 395 | 17 |
| 장수군 | 271 | 1,112.8 | 791.3 | 49 | - | 714 | 164.3 | 19.3 | 4 | 68.3 | 197 | 4 |
| 임실군 | 367 | 2,553.1 | 1,638.1 | 169 | 2,978 | 2,879 | 963.8 | 122.4 | 13 | 114.8 | 276 | 12 |
| 순창군 | 362 | 2,148.1 | 1,778.3 | 138 | 3,771 | 3,125 | 852.2 | 124.0 | 34 | 250.2 | 162 | 10 |
| 고창군 | 844 | 5,025.5 | 3,763.5 | 314 | - | 5,992 | 2,619.2 | 452.0 | 27 | 303.1 | 199 | 14 |
| 부안군 | 246 | 1,466.7 | 978.0 | 75 | 612 | 3,084 | 649.0 | 134.0 | 1 | - | 30 | 1 |
| 전라남도 | 7,094 | 53,732.1 | 47,009.5 | 2,235 | 31,962 | 102,440 | 29,367.4 | 3,854.7 | 267 | 4,316.6 | 11,042 | 289 |
| 목포시 | 29 | 193.9 | 138.5 | 16 | 288 | 292 | 100.0 | 14.4 | - | - | - | - |
| 여수시 | 212 | 1,109.8 | 715.3 | 50 | 1,546 | 1,402 | 519.3 | 59.5 | - | - | - | - |
| 순천시 | 372 | 2,896.6 | 2,276.7 | 48 | - | 2,272 | 522.6 | 77.5 | 19 | 385.9 | 847 | 17 |
| 나주시 | 257 | 1,947.8 | 1,481.4 | 60 | - | 2,067 | 670.1 | 163.9 | 30 | 382.3 | 797 | 27 |
| 광양시 | 234 | 887.6 | 794.7 | 30 | 490 | 490 | 396.4 | 37.4 | 5 | - | 668 | 4 |
| 담양군 | 255 | 1,912.3 | 1,253.0 | 70 | 1,519 | 2,923 | 718.2 | 173.0 | 2 | 12.0 | 33 | 2 |
| 곡성군 | 308 | 2,131.1 | 2,115.3 | 84 | 1,850 | 1,689 | 858.8 | 137.6 | 26 | 480.0 | 1,017 | 22 |
| 구례군 | 78 | 370.2 | 370.2 | 7 | - | 610 | 141.5 | 24.9 | - | - | - | - |
| 고흥군 | 520 | 6,229.5 | 6,007.4 | 229 | - | 16,066 | 4,977.7 | 480.4 | 14 | 815.3 | 1,034 | 12 |
| 보성군 | 377 | 3,348.8 | 2,833.1 | 104 | - | 2,467 | 1,945.5 | 149.5 | 22 | 161.0 | 748 | 19 |
| 화순군 | 450 | 1,933.4 | 1,014.5 | 117 | 14,744 | 4,975 | 848.1 | 177.5 | 6 | 23.0 | 172 | 6 |
| 장흥군 | 534 | 4,215.1 | 3,137.4 | 85 | 4,000 | 3,321 | 1,312.5 | 180.9 | 16 | 51.0 | 246 | 13 |
| 강진군 | 301 | 3,889.4 | 4,363.9 | 105 | - | 5,416 | 2,573.6 | 179.9 | 21 | 748.9 | 731 | 22 |
| 해남군 | 662 | 4,604.4 | 4,759.4 | 296 | - | 7,398 | 3,426.5 | 504.5 | 3 | 81.0 | 56 | 4 |
| 영암군 | 256 | 1,708.4 | 1,516.4 | 94 | - | 2,156 | 826.4 | 73.0 | 10 | 156.8 | 170 | 7 |
| 무안군 | 393 | 2,099.3 | 2,167.1 | 131 | 337 | 2,527 | 1,401.3 | 203.4 | 3 | 65.0 | 180 | 4 |
| 함평군 | 372 | 3,055.5 | 2,576.8 | 124 | 3,660 | 28,139 | 1,672.2 | 165.5 | 22 | 263.3 | 1,204 | 25 |
| 영광군 | 502 | 2,800.1 | 2,549.4 | 156 | - | 4,395 | 1,404.0 | 178.5 | 50 | 256.7 | 2,482 | 88 |
| 장성군 | 216 | 1,274.1 | 1,061.5 | 73 | 1,971 | 2,807 | 712.1 | 81.5 | - | - | - | - |
| 완도군 | 138 | 1,591.7 | 1,033.3 | 41 | 1,557 | 1,481 | 771.8 | 269.3 | 2 | - | - | - |
| 진도군 | 243 | 2,128.9 | 1,886.9 | 99 | - | 3,470 | 1,272.9 | 121.4 | 11 | 252.0 | 424 | 11 |
| 신안군 | 385 | 3,404.2 | 2,957.3 | 216 | - | 6,077 | 2,295.9 | 401.2 | 5 | 182.4 | 233 | 6 |
| 경상북도 | 13,326 | 76,840.2 | 54,001.3 | 4,906 | 23,602 | 83,012 | 26,188.6 | 4,489.3 | 1,085 | 6,914.4 | 30,012 | 840 |
| 포항시 | 855 | 4,338.6 | 3,760.5 | 238 | 3,152 | 3,673 | 2,015.0 | 209.7 | 39 | 434.8 | 1,104 | 37 |

주 : 1) 인가면적은 담 소재지와 관계없이 수원공 소재지의 행정구역 기준임

2) 수혜면적은 담 소재지의 행정구역 기준임

| Station | | 보 Weir | | | 집수암거 Infiltration Gallery | | | 관정 Tube Well | | | 미수혜 면적 ①-② | Administrative Division |
|--------------|------------|--------------|---------------------------|---------------------------------------|---------------------------|---------------------------|--|--------------|---------------------------|--|-----------------|-------------------------|
| Power | | 개소수 No. | 수혜면적 Benefitted Area (ha) | 취입수량 Water Intake (m ³ /s) | 개소수 No. | 수혜면적 Benefitted Area (ha) | 채수량 Amount of Water Attained (m ³ /day) | 개소수 No. | 수혜면적 Benefitted Area (ha) | 채수량 Amount of Water Attained (m ³ /day) | | |
| 엔진 Engine | | | | | | | | | | | | |
| 동력 (kw) | 대수 No. | | | | | | | | | | | |
| 1,536 | 69 | 797 | 3,956.2 | 14 | 203 | 458.4 | 70,414 | 2,059 | 4,214.0 | 544,514 | 10,570.4 | Jeollabuk-do |
| - | - | 2 | - | - | - | - | - | 71 | 195.0 | 17,421 | 63.6 | Jeonju-si |
| 15 | 1 | - | - | - | - | - | - | 70 | 160.0 | 15,307 | 210.5 | Gunsan-si |
| 22 | 1 | 2 | 8.5 | - | 1 | - | - | 122 | 115.1 | 32,858 | 1,107.6 | Iksan-si |
| 233 | 8 | 21 | 86.8 | - | 27 | 52.9 | 5,927 | 194 | 444.1 | 42,292 | 1,130.6 | Jeongeup-si |
| 104 | 7 | 106 | 1,134.9 | 3 | 13 | 52.3 | 2,312 | 257 | 647.1 | 74,734 | 1,465.9 | Namwon-si |
| 11 | 1 | 11 | 211.9 | - | 18 | 103.2 | 10,475 | 141 | 436.4 | 37,340 | 368.3 | Gimje-si |
| - | - | 88 | 284.0 | 1 | 62 | 80.7 | - | 194 | 164.5 | 66,362 | 1,731.5 | Wanju-gun |
| 94 | 3 | 101 | 583.3 | 2 | 23 | 49.0 | 10,157 | 123 | 379.4 | 19,850 | 1,101.9 | Jinan-gun |
| 44 | 2 | 96 | 382.2 | 1 | 4 | 5.5 | 3,257 | 46 | 87.5 | 11,420 | 33.5 | Muju-gun |
| - | - | 122 | 338.2 | 1 | 6 | 10.8 | - | 90 | 209.7 | 18,797 | 321.5 | Jangsu-gun |
| 45 | 2 | 43 | 414.4 | 4 | - | - | - | 142 | 145.1 | 42,490 | 915.0 | Insil-gun |
| 788 | 31 | 32 | 201.0 | 1 | 14 | 29.4 | 4,875 | 144 | 445.5 | 42,344 | 369.8 | Sunchang-gun |
| 180 | 13 | 173 | 311.0 | 1 | 35 | 74.6 | 33,411 | 295 | 455.6 | 84,108 | 1,262.0 | Gochang-gun |
| - | - | - | - | - | - | - | - | 170 | 329.0 | 39,191 | 488.7 | Buan-gun |
| 1,728 | 31 | 826 | 4,776.9 | 12 | 226 | 834.4 | 65,281 | 3,540 | 7,714.2 | 839,082 | 6,722.6 | Jeollanam-do |
| - | - | - | - | - | - | - | - | 13 | 38.5 | 2,546 | 55.4 | Mokpo-si |
| - | - | 5 | - | - | 3 | - | - | 154 | 196.0 | 33,620 | 394.5 | Yeosu-si |
| 247 | 4 | 100 | 806.4 | 3 | 22 | 36.1 | - | 183 | 525.7 | 40,878 | 619.9 | Suncheon-si |
| 63 | 1 | 34 | 231.8 | 1 | 7 | 35.2 | 2,722 | 126 | 162.0 | 28,909 | 466.4 | Naju-si |
| - | - | 91 | 371.7 | 1 | 6 | 26.6 | - | 102 | - | 25,724 | 92.9 | Gwangyang-si |
| - | - | 13 | 27.7 | - | 12 | 55.5 | - | 158 | 439.6 | 38,095 | 659.3 | Damyang-gun |
| 851 | 13 | 47 | 387.9 | 1 | 4 | 18.6 | 4,895 | 147 | 370.0 | 40,319 | 15.8 | Gokseong-gun |
| - | - | 11 | 64.7 | - | - | - | - | 60 | 164.0 | 13,546 | - | Gurye-gun |
| - | - | 37 | 208.4 | - | 39 | - | - | 201 | 6.0 | 54,102 | 222.1 | Goheung-gun |
| 34 | 2 | 49 | 371.6 | - | 2 | - | - | 200 | 355.0 | 54,711 | 515.7 | Boseong-gun |
| 258 | 2 | 156 | 134.4 | - | 5 | - | - | 166 | 9.0 | 39,323 | 918.9 | Hwasun-gun |
| - | - | 98 | 857.9 | 1 | 30 | 112.0 | - | 305 | 804.0 | 62,936 | 1,077.7 | Jangheung-gun |
| 145 | 4 | 27 | 481.2 | 1 | 20 | 224.0 | 38,170 | 128 | 336.2 | 35,104 | -474.5 | Gangjin-gun |
| - | - | 61 | 271.9 | - | 25 | 152.0 | 5,845 | 277 | 828.0 | 79,558 | -155.0 | Haenam-gun |
| 52 | 2 | 16 | 84.7 | - | 13 | 79.8 | 5,513 | 123 | 368.7 | 30,104 | 192.0 | Yeongam-gun |
| 22 | 1 | 10 | 64.9 | - | 2 | 7.5 | 2,125 | 247 | 628.4 | 69,090 | -67.8 | Muan-gun |
| - | - | 13 | 76.3 | - | - | - | - | 213 | 565.0 | 40,012 | 478.7 | Hampyeong-gun |
| 34 | 1 | 29 | 232.2 | 1 | 14 | 62.0 | 3,291 | 253 | 594.5 | 56,076 | 250.7 | Yeonggwang-gun |
| - | - | 28 | 101.3 | 1 | 10 | 19.1 | 1,209 | 105 | 229.0 | 30,638 | 212.6 | Jangseong-gun |
| - | - | - | - | - | - | - | - | 95 | 261.5 | 16,495 | 558.4 | Wando-gun |
| - | - | 1 | 1.9 | - | - | - | - | 132 | 360.1 | 25,616 | 242.0 | Jindo-gun |
| 22 | 1 | - | - | - | 12 | 6.0 | 1,511 | 152 | 473.0 | 21,680 | 446.9 | Sinan-gun |
| 6,648 | 204 | 2,489 | 13,386.1 | 113 | 399 | 2,067.3 | 544,653 | 4,447 | 5,444.9 | 2,316,271 | 22,838.9 | Gyeongsangbuk-do |
| 21 | 3 | 104 | 486.1 | 1 | 44 | 113.9 | 56,150 | 430 | 710.7 | 241,706 | 578.1 | Pohang-si |

Note : 1) Administrative Division of Planned Development Area depends on the location of the main facilities

2) Administrative Division of Benefitted Area depends on the location of paddy field

② 시군 관할 Operated by Si and Gun

| 시군 | 계 Total | | | 저수지 Reservoir | | | | | 양(배)수장 Pumping & Drainage | | | |
|-------------|--------------|---|---|---------------|--|---|------------------------------------|--|---------------------------|------------------------------------|-----------------------|------------|
| | 개소수 No. | 인가면적 ① Planned Development Area (ha) | 수혜면적 ② Benefitted Area (ha) | 개소수 No. | 총 저수량 Total Storage Capacity (1,000m ³) | 유효 저수량 Effective Storage Capacity | 수혜면적 Benefitted Area (ha) | 만수면적 Area of Full Water (ha) | 개소수 No. | 수혜면적 Benefitted Area (ha) | 원동기 | |
| | | | | | | | | | | | 전동기 Electric Motor | |
| | | | | | | | | | | | 동력 (kw) | 대수 No. |
| 경주시 | 914 | 7,371.6 | 7,121.9 | 369 | - | 5,938 | 3,751.7 | 244.7 | 86 | 991.9 | 1,956 | 71 |
| 김천시 | 940 | 6,669.1 | 5,040.3 | 240 | - | 2,445 | 1,720.4 | 128.5 | 50 | 272.8 | 2,184 | 43 |
| 안동시 | 559 | 3,098.9 | 3,102.3 | 170 | - | 4,287 | 1,680.5 | 167.8 | 69 | 437.3 | 1,962 | 52 |
| 구미시 | 584 | 3,222.3 | 2,546.4 | 191 | 5,133 | 4,397 | 1,199.3 | 194.5 | 198 | 909.6 | 2,752 | 101 |
| 영주시 | 528 | 2,005.8 | 1,559.5 | 59 | 199 | 583 | 321.0 | 34.8 | 20 | 122.0 | 582 | 24 |
| 영천시 | 1,330 | 6,369.1 | 1,978.3 | 928 | - | 13,481 | 1,757.6 | 1,329.1 | 28 | 44.4 | 1,072 | 21 |
| 상주시 | 676 | 6,040.5 | 5,017.0 | 189 | 507 | 3,566 | 1,753.7 | 207.2 | 69 | 1,081.0 | 3,252 | 66 |
| 문경시 | 332 | 2,896.4 | 1,190.0 | 33 | 796 | 750 | 230.6 | 35.2 | 31 | 143.2 | 2,427 | 32 |
| 경산시 | 474 | 3,349.4 | 554.2 | 290 | - | 8,812 | 456.5 | 348.5 | 15 | - | 383 | 12 |
| 군위군 | 856 | 3,601.7 | 2,590.1 | 362 | 4,783 | 4,783 | 1,563.1 | 157.5 | 89 | 300.0 | 1,008 | 44 |
| 의성군 | 1,178 | 6,147.0 | 5,113.8 | 643 | 356 | 10,740 | 3,298.4 | 509.5 | 108 | 743.1 | 3,226 | 88 |
| 청송군 | 610 | 1,742.4 | 692.9 | 149 | 4,239 | 3,320 | 353.1 | 117.5 | 19 | - | 553 | 17 |
| 영양군 | 317 | 1,039.5 | 938.6 | 73 | 42 | 822 | 329.5 | 28.3 | 15 | 82.6 | 399 | 11 |
| 영덕군 | 407 | 2,100.8 | 995.4 | 105 | - | 1,353 | 262.9 | 46.0 | 26 | 77.0 | 650 | 23 |
| 청도군 | 693 | 4,893.8 | 2,305.7 | 267 | - | 6,379 | 1,367.0 | 262.6 | 59 | 85.1 | 1,699 | 49 |
| 고령군 | 314 | 1,537.9 | 1,035.8 | 131 | - | 1,440 | 845.6 | 71.6 | 37 | 102.5 | 779 | 28 |
| 성주군 | 468 | 3,301.3 | 3,073.1 | 181 | 2,310 | 2,188 | 1,664.1 | 194.6 | 25 | 189.6 | 870 | 24 |
| 칠곡군 | 374 | 1,506.9 | 739.3 | 154 | - | 2,196 | 637.3 | 93.9 | 5 | - | 198 | 5 |
| 예천군 | 359 | 3,262.2 | 2,583.5 | 82 | 1,129 | 1,068 | 655.7 | 47.6 | 45 | 510.6 | 2,284 | 42 |
| 봉화군 | 239 | 1,468.0 | 1,209.1 | 38 | 721 | 579 | 259.4 | 38.5 | 6 | 87.7 | 120 | 4 |
| 울진군 | 319 | 877.0 | 853.6 | 14 | 235 | 212 | 66.2 | 21.7 | 46 | 299.2 | 552 | 46 |
| 경상남도 | 9,781 | 51,189.5 | 34,369.9 | 2,656 | 16,664 | 39,907 | 18,020.1 | 2,020.3 | 568 | 2,968.7 | 33,022 | 522 |
| 창원시 | 647 | 2,158.8 | 1,071.1 | 157 | 1,719 | 2,377 | 863.7 | 191.4 | 16 | 16.0 | 129 | 10 |
| 진주시 | 603 | 4,301.0 | 2,895.5 | 230 | 44 | 3,264 | 1,800.7 | 167.8 | 75 | 786.2 | 1,585 | 59 |
| 통영시 | 191 | 718.3 | 335.6 | 47 | 827 | 683 | 117.6 | 48.3 | - | - | - | - |
| 사천시 | 491 | 1,846.0 | 1,697.6 | 85 | 27 | 1,058 | 483.9 | 58.3 | 10 | 50.5 | 155 | 5 |
| 김해시 | 413 | 3,254.9 | 1,663.9 | 143 | 500 | 2,261 | 928.9 | 93.3 | 36 | 431.4 | 3,093 | 53 |
| 밀양시 | 489 | 3,668.9 | 2,017.2 | 169 | 3,972 | 3,598 | 954.3 | 132.8 | 65 | 272.0 | 3,854 | 69 |
| 거제시 | 385 | 1,709.2 | 1,330.4 | 93 | - | 1,290 | 683.7 | 72.4 | 24 | - | 368 | 23 |
| 양산시 | 270 | 1,043.7 | 416.4 | 50 | - | 914 | 201.4 | 44.2 | 12 | 13.1 | 134 | 3 |
| 의령군 | 380 | 1,684.2 | 1,164.9 | 126 | 1,672 | 1,618 | 871.2 | 101.0 | 16 | 23.9 | 2,575 | 14 |
| 함안군 | 457 | 2,082.1 | 1,506.2 | 180 | 1,996 | 1,791 | 1,135.1 | 131.6 | 17 | 56.7 | 604 | 16 |
| 창녕군 | 538 | 3,429.4 | 1,940.0 | 178 | 3,369 | 3,326 | 1,281.3 | 188.0 | 80 | 501.2 | 11,361 | 101 |
| 고성군 | 802 | 4,162.9 | 4,073.2 | 183 | 10 | 4,891 | 2,141.0 | 175.7 | 44 | 205.2 | 728 | 31 |
| 남해군 | 437 | 1,603.3 | 1,219.4 | 120 | 3 | 1,988 | 781.2 | 62.3 | 1 | - | - | - |
| 하동군 | 524 | 2,594.2 | 1,539.3 | 131 | - | 1,877 | 629.4 | 108.7 | 17 | 91.8 | 2,203 | 22 |
| 산청군 | 763 | 4,154.1 | 2,997.2 | 187 | 1,774 | 1,737 | 1,346.5 | 86.3 | 28 | 101.6 | 1,439 | 30 |
| 함양군 | 604 | 3,866.9 | 2,712.1 | 177 | 338 | 1,488 | 1,081.1 | 61.1 | 31 | 92.4 | 521 | 18 |
| 거창군 | 783 | 4,153.5 | 2,497.8 | 138 | 126 | 1,632 | 765.1 | 74.0 | 31 | 68.6 | 782 | 24 |
| 합천군 | 1,004 | 4,758.1 | 3,292.1 | 262 | 287 | 4,114 | 1,954.0 | 223.1 | 65 | 258.1 | 3,491 | 44 |

주 : 1) 인가면적은 담 소재지와 관계없이 수원공 소재지의 행정구역 기준임

2) 수혜면적은 담 소재지의 행정구역 기준임

| Station | | 보 Weir | | | 집수암거 Infiltration Gallery | | | 관정 Tube Well | | | 미수혜 면적 ①-② Unirrigated Area (ha) | Administrative Division |
|--------------|------------|--------------|------------------------------|--|---------------------------|------------------------------|---|--------------|------------------------------|---|-------------------------------------|-------------------------|
| Power | | 개소수 No. | 수혜면적 Benefitted Area (ha) | 취입수량 Water Intake (m ³ /s) | 개소수 No. | 수혜면적 Benefitted Area (ha) | 채수량 Amount of Water Attained (m ³ /day) | 개소수 No. | 수혜면적 Benefitted Area (ha) | 채수량 Amount of Water Attained (m ³ /day) | | |
| 엔진 Engine | | | | | | | | | | | | |
| 동력 (kw) | 대수 No. | | | | | | | | | | | |
| 339 | 13 | 78 | 1,652.9 | 4 | 53 | 376.1 | 91,610 | 328 | 349.3 | 369,101 | 249.7 | Gyeongju-si |
| 851 | 13 | 257 | 2,260.5 | 14 | 42 | 594.2 | 120,413 | 351 | 192.4 | 200,721 | 1,628.8 | Gimcheon-si |
| 522 | 17 | 92 | 411.2 | 2 | 3 | 6.7 | 4,439 | 225 | 566.6 | 103,776 | -3.4 | Andong-si |
| 146 | 5 | 10 | 124.1 | | - | - | - | 185 | 313.4 | 62,862 | 675.9 | Gumi-si |
| 245 | 3 | 45 | 251.6 | 1 | 26 | 150.5 | 19,932 | 378 | 714.4 | 147,460 | 446.3 | Yeongju-si |
| 320 | 7 | 79 | 134.3 | 1 | 1 | - | - | 294 | 42.0 | 111,692 | 4,390.8 | Yeongcheon-si |
| 944 | 23 | 163 | 1,539.3 | 4 | 31 | 209.5 | 94,255 | 224 | 433.5 | 134,335 | 1,023.5 | Sangju-si |
| 33 | 2 | 195 | 616.7 | 4 | 4 | 24.1 | 4,154 | 69 | 175.4 | 52,773 | 1,706.4 | Mungyeong-si |
| 63 | 3 | 27 | 86.9 | 1 | 10 | 1.8 | 289 | 132 | 9.0 | 64,001 | 2,795.2 | Gyeongsan-si |
| 784 | 42 | 153 | 719.0 | 19 | 15 | 8.0 | 5,779 | 237 | - | 96,991 | 1,011.6 | Gunwi-gun |
| 1,176 | 23 | 113 | 582.3 | 2 | - | - | - | 314 | 490.0 | 256,300 | 1,033.2 | Uiseong-gun |
| 126 | 4 | 350 | 278.4 | 1 | 9 | 19.5 | 5,073 | 83 | 41.9 | 25,590 | 1,049.5 | Cheongsong-gun |
| 112 | 4 | 188 | 501.3 | 1 | 3 | 7.2 | 914 | 38 | 18.0 | 10,722 | 100.9 | Yeongyang-gun |
| 62 | 3 | 124 | 337.1 | 1 | 14 | 37.9 | 3,476 | 138 | 280.5 | 32,726 | 1,105.4 | Yeongdeok-gun |
| 160 | 10 | 161 | 831.1 | 3 | 59 | - | 32,656 | 147 | 22.5 | 56,040 | 2,588.1 | Cheongdo-gun |
| 197 | 8 | 49 | 81.7 | 1 | 6 | - | 4,120 | 91 | 6.0 | 46,604 | 502.1 | Goryeong-gun |
| 222 | 7 | 42 | 614.0 | 1 | 24 | 313.6 | 25,688 | 196 | 291.8 | 65,368 | 228.2 | Seongju-gun |
| - | - | 33 | - | | 6 | - | 1,915 | 176 | 102.0 | 42,084 | 767.6 | Chilgok-gun |
| 242 | 8 | 59 | 975.8 | 50 | 32 | 103.9 | 55,029 | 141 | 337.5 | 90,877 | 678.7 | Yecheon-gun |
| 44 | 2 | 74 | 613.3 | 1 | 7 | 5.0 | 1,487 | 114 | 243.7 | 37,741 | 258.9 | Bonghwa-gun |
| 39 | 4 | 93 | 288.5 | 1 | 10 | 95.4 | 17,274 | 156 | 104.3 | 66,801 | 23.4 | Uljin-gun |
| 3,791 | 123 | 2,109 | 7,384.2 | 29 | 577 | 849.7 | 278,195 | 3,871 | 5,147.2 | 900,899 | 16,819.6 | Gyeongsangnam-do |
| 47 | 3 | 207 | 70.8 | | 26 | 36.1 | 4,414 | 241 | 84.5 | 46,185 | 1,087.7 | Changwon-si |
| 395 | 22 | 17 | 279.1 | | 22 | 14.0 | 16,861 | 259 | 15.5 | 56,883 | 1,405.5 | Jinju-si |
| - | - | - | - | | 12 | - | - | 132 | 218.0 | 33,900 | 382.7 | Tongyeong-si |
| 83 | 5 | 56 | 289.7 | | 16 | 27.4 | 10,680 | 324 | 846.1 | 69,492 | 148.4 | Sacheon-si |
| 854 | 3 | 77 | 220.9 | 1 | 38 | 64.7 | 21,985 | 119 | 18.0 | 33,122 | 1,591.0 | Gimhae-si |
| 118 | 7 | 78 | 604.4 | 1 | 8 | 15.0 | 8,079 | 169 | 171.5 | 43,034 | 1,651.7 | Miryang-si |
| 8 | 1 | 66 | 221.4 | | 44 | 59.3 | 14,214 | 158 | 366.0 | 37,954 | 378.8 | Geoje-si |
| 216 | 7 | 116 | 124.9 | 1 | 13 | - | 2,160 | 79 | 77.0 | 11,595 | 627.3 | Yangsan-si |
| 178 | 6 | 21 | 106.4 | | 15 | 62.4 | 5,974 | 202 | 101.0 | 47,182 | 519.3 | Uiryeong-gun |
| 75 | 2 | 83 | 220.7 | | 4 | - | 2,973 | 173 | 93.7 | 45,637 | 575.9 | Haman-gun |
| 140 | 8 | 23 | 65.8 | 1 | 14 | - | 14,693 | 243 | 91.7 | 51,924 | 1,489.4 | Changnyeong-gun |
| 181 | 12 | 144 | 609.5 | 1 | 42 | 151.6 | 7,240 | 389 | 965.9 | 103,153 | 89.7 | Goseong-gun |
| 19 | 1 | 15 | 81.5 | | 51 | 84.5 | 2,260 | 250 | 272.2 | 36,683 | 383.9 | Namhae-gun |
| 71 | 2 | 201 | 468.6 | 2 | 10 | 33.4 | 3,129 | 165 | 316.1 | 38,745 | 1,054.9 | Hadong-gun |
| 78 | 4 | 220 | 1,250.6 | 3 | 102 | 50.5 | 97,188 | 226 | 248.0 | 63,785 | 1,156.9 | Sancheong-gun |
| 402 | 13 | 234 | 1,201.5 | 12 | 42 | 12.6 | 8,438 | 120 | 324.5 | 23,029 | 1,154.8 | Hamyang-gun |
| 199 | 7 | 289 | 1,276.6 | 6 | 59 | 50.5 | 10,130 | 266 | 337.0 | 48,185 | 1,655.7 | Geochang-gun |
| 727 | 20 | 262 | 291.8 | | 59 | 187.7 | 47,777 | 356 | 600.5 | 110,411 | 1,466.0 | Hapcheon-gun |

Note : 1) Administrative Division of Planned Development Area depends on the location of the main facilities

2) Administrative Division of Benefitted Area depends on the location of paddy field

② 시군 관할 Operated by Si and Gun

| 시 군 | 계 Total | | | 저 수 지 Reservoir | | | | | 양(배)수장 Pumping & Drainage | | | |
|---------|------------|---|---|-----------------|--|---|------------------------------------|--|---------------------------|------------------------------------|-----------------------|-----------|
| | 개소수 No. | 인가면적 ① Planned Develop- ment Area (ha) | 수혜면적 ② Benefitted Area (ha) | 개소수 No. | 총 저수량 Total Storage Capacity (1,000m ³) | 유효 저수량 Effective Storage Capacity | 수혜면적 Benefitted Area (ha) | 만수면적 Area of Full Water (ha) | 개소수 No. | 수혜면적 Benefitted Area (ha) | 원동기 | |
| | | | | | | | | | | | 전동기 Electric Motor | |
| | | | | | | | | | | | 동력 (kw) | 대수 No. |
| 제주특별자치도 | 4 | 15.8 | 5.0 | 1 | - | 5 | 2.0 | 1.0 | 1 | 3.0 | 15 | 1 |
| 제 주 시 | 1 | 5.4 | 2.0 | 1 | - | 5 | 2.0 | 1.0 | - | - | - | - |
| 서 귀 포 시 | 3 | 10.4 | 3.0 | - | - | - | - | - | 1 | 3.0 | 15 | 1 |

주 : 1) 인가면적은 담 소재지와 관계없이 수원공 소재지의 행정구역 기준임
 2) 수혜면적은 담 소재지의 행정구역 기준임

| Station | | 보 Weir | | | 집수암거 Infiltration Gallery | | | 관 정 Tube Well | | | 미수혜 면적 ①-② Unirrigated Area (ha) | Administrative Division |
|-----------|--------|------------|------------------------------|--|---------------------------|------------------------------|---|---------------|------------------------------|---|--|-------------------------|
| Power | | 개소수 No. | 수혜면적 Benefitted Area (ha) | 취입수량 Water Intake (m ³ /s) | 개소수 No. | 수혜면적 Benefitted Area (ha) | 채수량 Amount of Water Attained (m ³ /day) | 개소수 No. | 수혜면적 Benefitted Area (ha) | 채수량 Amount of Water Attained (m ³ /day) | | |
| 엔진 Engine | | | | | | | | | | | | |
| 동력 (kw) | 대수 No. | | | | | | | | | | | |
| - | - | 2 | - | - | - | - | - | - | - | - | 10.8 | Jejuteukbyeoljachi-do |
| - | - | - | - | - | - | - | - | - | - | - | 3.4 | Jeju-si |
| - | - | 2 | - | - | - | - | - | - | - | - | 7.4 | Seogwipo-si |

Note : 1) Administrative Division of Planned Development Area depends on the location of the main facilities
 2) Administrative Division of Benefitted Area depends on the location of paddy field

③ 공사 관할 Operated by KRC District Offices

| 시 군 | 계 Total | | | 저수지 Reservoir | | | | | 양(배)수장 Pumping & Drainage | | | |
|------------|---------------|---|---|---------------|--|---|------------------------------------|--|---------------------------|------------------------------------|-----------------------|--------------|
| | 개소수 No. | 인가면적 ① Planned Development Area (ha) | 수혜면적 ② Benefitted Area (ha) | 개소수 No. | 총 저수량 Total Storage Capacity (1,000m ³) | 유효 저수량 Effective Storage Capacity | 수혜면적 Benefitted Area (ha) | 만수면적 Area of Full Water (ha) | 개소수 No. | 수혜면적 Benefitted Area (ha) | 원동기 | |
| | | | | | | | | | | | 전동기 Electric Motor | |
| | | | | | | | | | | | 동력 (kw) | 대수 No. |
| 합 계 | 13,435 | 565,178.5 | 515,078.8 | 3,372 | 2,615,645 | 2,507,484 | 339,710.5 | 41,000.9 | 4,201 | 161,979.9 | 892,744 | 7,686 |
| 서울특별시 | 1 | - | 283.0 | - | - | - | - | - | 1 | 283.0 | 298 | 2 |
| 강서구 | 1 | - | 283.0 | - | - | - | - | - | 1 | 283.0 | 298 | 2 |
| 부산광역시 | 31 | 5,872.2 | 3,451.6 | 5 | 828 | 828 | 206.6 | 16.2 | 26 | 3,245.0 | 3,764 | 79 |
| 강서구 | 26 | 5,636.2 | 3,245.0 | - | - | - | - | - | 26 | 3,245.0 | 3,764 | 79 |
| 기장군 | 5 | 236.0 | 206.6 | 5 | 828 | 828 | 206.6 | 16.2 | - | - | - | - |
| 대구광역시 | 102 | 5,878.9 | 2,906.0 | 22 | 20,107 | 20,059 | 1,475.2 | 329.5 | 47 | 1,430.8 | 16,818 | 98 |
| 동구 | 4 | 563.2 | 103.0 | 2 | 2,752 | 2,727 | 81.0 | 34.0 | 1 | 22.0 | 60 | 2 |
| 북구 | 14 | 139.5 | 120.5 | 6 | 1,056 | 1,056 | 120.5 | 18.0 | 2 | - | 74 | 2 |
| 수성구 | 10 | 234.2 | 131.0 | 4 | 1,357 | 1,334 | 121.8 | 33.1 | 2 | 9.2 | 30 | 2 |
| 달서구 | 1 | 360.0 | 16.0 | 1 | 1,404 | 1,404 | 16.0 | 18.4 | - | - | - | - |
| 달성군 | 73 | 4,582.0 | 2,535.5 | 9 | 13,538 | 13,538 | 1,135.9 | 226.0 | 42 | 1,399.6 | 16,654 | 92 |
| 인천광역시 | 74 | 7,139.4 | 6,791.4 | 16 | 28,426 | 26,934 | 5,580.4 | 596.9 | 37 | 1,211.0 | 6,268 | 63 |
| 계양구 | 2 | - | 1,211.0 | - | - | - | - | - | 2 | 1,211.0 | 202 | 4 |
| 서구 | 4 | - | - | - | - | - | - | - | 3 | - | 1,508 | 6 |
| 강화군 | 68 | 7,139.4 | 5,580.4 | 16 | 28,426 | 26,934 | 5,580.4 | 596.9 | 32 | - | 4,558 | 53 |
| 광주광역시 | 99 | 834.7 | 3,710.3 | 54 | 4,766 | 4,553 | 3,188.1 | 195.1 | 32 | 472.2 | 1,620 | 39 |
| 서구 | 9 | 177.3 | 566.8 | 2 | 566 | 533 | 539.4 | 18.9 | 2 | 27.4 | 30 | 2 |
| 남구 | 9 | 332.1 | 248.4 | 1 | 17 | 17 | - | 1.0 | 7 | 198.4 | 162 | 8 |
| 북구 | 16 | 100.2 | 715.0 | 10 | 507 | 506 | 614.8 | 22.8 | 5 | 100.2 | 814 | 8 |
| 광산구 | 65 | 225.1 | 2,180.1 | 41 | 3,676 | 3,497 | 2,033.9 | 152.4 | 18 | 146.2 | 614 | 21 |
| 대전광역시 | 23 | 838.2 | 477.1 | 2 | 3,862 | 3,819 | 312.8 | 63.5 | 5 | 164.3 | 407 | 8 |
| 서구 | 6 | 102.7 | 86.6 | 1 | 1,016 | 998 | 86.6 | 13.1 | 1 | - | 22 | 1 |
| 유성구 | 17 | 735.5 | 390.5 | 1 | 2,846 | 2,821 | 226.2 | 50.4 | 4 | 164.3 | 385 | 7 |
| 울산광역시 | 250 | 3,679.3 | 3,207.3 | 85 | 12,907 | 12,791 | 2,176.7 | 246.1 | 43 | 557.0 | 2,171 | 64 |
| 남구 | 1 | - | - | - | - | - | - | - | 1 | - | 6 | 1 |
| 북구 | 33 | 1,121.8 | 729.8 | 9 | 1,791 | 1,790 | 289.3 | 26.4 | 11 | - | 1,001 | 21 |
| 울주군 | 216 | 2,557.5 | 2,477.5 | 76 | 11,116 | 11,001 | 1,887.4 | 219.7 | 31 | 557.0 | 1,164 | 42 |
| 경기도 | 829 | 42,121.0 | 51,202.9 | 102 | 140,191 | 137,019 | 18,902.7 | 2,619.3 | 363 | 31,405.8 | 92,591 | 682 |
| 수원시 | 12 | - | 200.9 | 1 | 315 | 299 | 35.0 | 18.0 | 4 | 165.9 | 152 | 4 |
| 성남시 | 4 | 15.2 | 47.2 | 2 | 1,452 | 1,345 | 47.2 | 36.6 | - | - | - | - |
| 부천시 | 1 | - | 281.0 | - | - | - | - | - | 1 | 281.0 | 45 | 1 |
| 광명시 | 4 | - | 69.4 | - | - | - | 69.4 | - | 1 | - | 19 | 1 |
| 평택시 | 138 | 7,624.0 | 13,930.2 | 10 | 535 | 526 | 3,060.3 | 23.3 | 96 | 10,729.9 | 23,782 | 189 |
| 동두천시 | 3 | - | - | - | - | - | - | - | - | - | - | - |
| 안산시 | 5 | - | 267.5 | - | - | - | 267.5 | - | 1 | - | 22 | 1 |
| 고양시 | 11 | 3,238.2 | 1,568.7 | - | - | - | - | - | 9 | 1,367.7 | 2,435 | 20 |
| 과천시 | 1 | 133.1 | 9.1 | 1 | 1,093 | 1,093 | 9.1 | 21.7 | - | - | - | - |
| 남양주시 | 3 | 881.5 | 196.1 | 1 | 2,710 | 2,435 | 70.9 | 23.1 | 1 | 125.2 | 312 | 3 |
| 오산시 | 1 | - | 99.4 | 1 | 483 | 483 | 99.4 | 14.6 | - | - | - | - |

주 : 1) 인가면적은 담 소재지와 관계없이 수원공 소재지의 행정구역 기준임

2) 수혜면적은 담 소재지의 행정구역 기준임

| Station | | 보 Weir | | | 집수암거 Infiltration Gallery | | | 관 정 Tube Well | | | 미수혜 면적 ①-② Unirrigated Area (ha) | Administrative Division |
|-----------|--------|------------|------------------------------|--|---------------------------|------------------------------|---|---------------|------------------------------|---|--|----------------------------|
| Power | | 개소수 No. | 수혜면적 Benefitted Area (ha) | 취입수량 Water Intake (m ³ /s) | 개소수 No. | 수혜면적 Benefitted Area (ha) | 채수량 Amount of Water Attained (m ³ /day) | 개소수 No. | 수혜면적 Benefitted Area (ha) | 채수량 Amount of Water Attained (m ³ /day) | | |
| 엔진 Engine | | | | | | | | | | | | |
| 동력 (kw) | 대수 No. | | | | | | | | | | | |
| 7,186 | 76 | 4,152 | 12,106.2 | 472 | 318 | 1,253.5 | 2,104,548 | 1,392 | 28.7 | 407,890 | 50,099.7 | Total |
| - | - | - | - | - | - | - | - | - | - | - | -283.0 | Seoul-teukbyeolsi |
| - | - | - | - | - | - | - | - | - | - | - | -283.0 | Gangseo-gu |
| - | - | - | - | - | - | - | - | - | - | - | 2,420.6 | Busan-gwangyeoksi |
| - | - | - | - | - | - | - | - | - | - | - | 2,391.2 | Gangseo-gu |
| - | - | - | - | - | - | - | - | - | - | - | 29.4 | Gijang-gun |
| 21 | 6 | 25 | - | 1 | 3 | - | 5,443 | 5 | - | 2,031 | 2,972.9 | Daegu-gwangyeoksi |
| - | - | 1 | - | - | - | - | - | - | - | - | 460.2 | Dong-gu |
| - | - | 4 | - | - | - | - | - | 2 | - | 1,075 | 19.0 | Buk-gu |
| - | - | 1 | - | - | 3 | - | 5,443 | - | - | - | 103.2 | Suseong-gu |
| - | - | - | - | - | - | - | - | - | - | - | 344.0 | Dalseo-gu |
| 21 | 6 | 19 | - | 1 | - | - | - | 3 | - | 956 | 2,046.5 | Dalseong-gun |
| - | - | 1 | - | 1 | - | - | - | 20 | - | 6,191 | 348.0 | Incheon-gwangyeoksi |
| - | - | - | - | - | - | - | - | - | - | - | -1,211.0 | Gyeyang-gu |
| - | - | 1 | - | 1 | - | - | - | - | - | - | - | Seo-gu |
| - | - | - | - | - | - | - | - | 20 | - | 6,191 | 1,559.0 | Ganghwa-gun |
| - | - | 9 | 50.0 | 1 | - | - | - | 4 | - | 1,452 | -2,875.6 | Gwangju-gwangyeoksi |
| - | - | 3 | - | - | - | - | - | 2 | - | 1,002 | -389.5 | Seo-gu |
| - | - | 1 | 50.0 | - | - | - | - | - | - | - | 83.7 | Nam-gu |
| - | - | 1 | - | - | - | - | - | - | - | - | -614.8 | Buk-gu |
| - | - | 4 | - | - | - | - | - | 2 | - | 450 | -1,955.0 | Gwangsan-gu |
| - | - | 4 | - | 1 | - | - | - | 12 | - | 3,798 | 361.1 | Daejeon-gwangyeoksi |
| - | - | 1 | - | - | - | - | - | 3 | - | 832 | 16.1 | Seo-gu |
| - | - | 3 | - | 1 | - | - | - | 9 | - | 2,966 | 345.0 | Yuseong-gu |
| - | - | 91 | 129.5 | 3 | 14 | 344.1 | 156,384 | 17 | - | 5,356 | 472.0 | Ulsan-gwangyeoksi |
| - | - | - | - | - | - | - | - | - | - | - | - | Nam-gu |
| - | - | 5 | 96.4 | - | 4 | 344.1 | 35,424 | 4 | - | 1,430 | 392.0 | Buk-gu |
| - | - | 86 | 33.1 | 3 | 10 | - | 120,960 | 13 | - | 3,926 | 80.0 | Ulju-gun |
| 120 | 16 | 135 | 401.0 | 25 | 48 | 493.4 | 964,258 | 181 | - | 34,370 | -9,081.9 | Gyeonggi-do |
| - | - | 5 | - | 1 | - | - | - | 2 | - | 285 | -200.9 | Suwon-si |
| - | - | 2 | - | 1 | - | - | - | - | - | - | -32.0 | Seongnam-si |
| - | - | - | - | - | - | - | - | - | - | - | -281.0 | Bucheon-si |
| - | - | 2 | - | - | - | - | - | 1 | - | 151 | -69.4 | Gwangmyeong-si |
| 65 | 1 | 4 | - | 3 | 3 | 140.0 | 19,526 | 25 | - | 5,110 | -6,306.2 | Pyeongtaek-si |
| - | - | 3 | - | - | - | - | - | - | - | - | - | Dongducheon-si |
| - | - | 3 | - | - | - | - | - | 1 | - | 145 | -267.5 | Ansan-si |
| - | - | 2 | 201.0 | 1 | - | - | - | - | - | - | 1,669.5 | Goyang-si |
| - | - | - | - | - | - | - | - | - | - | - | 124.0 | Gwacheon-si |
| - | - | - | - | - | - | - | - | 1 | - | 147 | 685.4 | Namyangju-si |
| - | - | - | - | - | - | - | - | - | - | - | -99.4 | Osan-si |

Note : 1) Administrative Division of Planned Development Area depends on the location of the main facilities

2) Administrative Division of Benefitted Area depends on the location of paddy field

③ 공사 관할 Operated by KRC District Offices

| 시 군 | 계 Total | | | 저수지 Reservoir | | | | | 양(배)수장 Pumping & Drainage | | | | |
|-------------|--------------|--|-----------------------------------|---------------|---|-------------------------------------|------------------------------|---------------------------------|---------------------------|------------------------------|-----------------------|------------|--|
| | 개소수 No. | 인가면적 ① Planned Development Area (ha) | 수혜면적 ② Benefitted Area (ha) | 개소수 No. | 총저수량 Total Storage Capacity (1,000m ³) | 유효저수량 Effective Storage Capacity | 수혜면적 Benefitted Area (ha) | 만수면적 Area of Full Water (ha) | 개소수 No. | 수혜면적 Benefitted Area (ha) | 원동기 | | |
| | | | | | | | | | | | 전동기 Electric Motor | | |
| | | | | | | | | | | | 동력 (kw) | 대수 No. | |
| 시 | 12 | 864.7 | 735.3 | 5 | 2,771 | 2,715 | 735.3 | 93.2 | 3 | - | 42 | 3 | |
| 군 | 1 | - | - | 1 | 1,187 | 1,166 | - | 36.6 | - | - | - | - | |
| 의왕시 | 2 | 318.6 | 6.5 | 2 | 3,459 | 3,456 | 6.5 | 114.1 | - | - | - | - | |
| 하남시 | 3 | 678.7 | 20.0 | - | - | - | - | - | 3 | 20.0 | 578 | 4 | |
| 용인시 | 18 | 834.3 | 1,261.4 | 6 | 36,215 | 36,132 | 1,261.4 | 623.3 | 2 | - | 45 | 2 | |
| 과천시 | 136 | 3,937.3 | 5,749.8 | 7 | 8,938 | 8,471 | 1,130.1 | 150.6 | 57 | 4,469.7 | 27,584 | 132 | |
| 이천시 | 71 | 1,488.2 | 1,486.3 | 4 | 2,031 | 1,864 | 578.2 | 67.3 | 25 | 908.1 | 1,308 | 41 | |
| 안성시 | 104 | 4,829.9 | 5,624.3 | 18 | 45,803 | 44,532 | 5,260.9 | 646.1 | 28 | 10.0 | 1,648 | 44 | |
| 김포시 | 28 | 16.4 | 5,113.5 | 1 | 77 | 74 | 20.5 | 2.6 | 25 | 5,093.0 | 10,390 | 46 | |
| 화성시 | 65 | 6,224.5 | 4,966.5 | 8 | 9,986 | 9,970 | 2,546.1 | 315.9 | 38 | 2,420.4 | 4,048 | 64 | |
| 광주시 | 21 | 498.6 | 472.4 | 2 | 1,184 | 1,184 | 331.8 | 28.9 | 7 | 140.6 | 374 | 10 | |
| 양주시 | 46 | 1,279.5 | 947.6 | 7 | 6,410 | 5,924 | 897.6 | 106.6 | 4 | - | 86 | 4 | |
| 포천시 | 37 | 1,608.0 | 1,416.1 | 12 | 8,251 | 8,172 | 1,416.1 | 153.6 | 7 | - | 1,516 | 13 | |
| 여주군 | 40 | 2,662.7 | 2,775.6 | 5 | 3,759 | 3,651 | 434.6 | 46.8 | 20 | 2,341.0 | 6,419 | 39 | |
| 연천군 | 24 | 3,585.3 | 2,820.2 | 2 | 1,752 | 1,749 | 136.0 | 44.6 | 20 | 2,684.2 | 9,865 | 45 | |
| 양평군 | 38 | 1,402.3 | 1,137.9 | 6 | 1,780 | 1,778 | 488.8 | 51.8 | 11 | 649.1 | 1,921 | 16 | |
| 강원도 | 485 | 21,484.0 | 15,481.2 | 79 | 115,877 | 105,495 | 11,767.9 | 1,712.7 | 108 | 1,723.7 | 15,403 | 197 | |
| 춘천시 | 26 | 1,488.8 | 833.0 | 8 | 7,680 | 7,457 | 833.0 | 111.3 | 2 | - | 158 | 3 | |
| 원주시 | 86 | 2,378.3 | 1,594.8 | 17 | 10,946 | 10,834 | 1,215.2 | 198.4 | 13 | 345.9 | 2,872 | 32 | |
| 강릉시 | 65 | 3,156.3 | 2,459.8 | 11 | 25,501 | 25,255 | 2,296.3 | 277.5 | 13 | - | 2,244 | 31 | |
| 속초시 | 4 | 217.2 | 100.0 | 1 | 8 | 7 | 100.0 | 4.2 | - | - | - | - | |
| 삼척시 | 4 | 253.9 | 178.8 | 3 | 1,331 | 1,331 | 178.8 | 28.2 | - | - | - | - | |
| 홍천군 | 78 | 1,889.5 | 1,201.4 | 15 | 9,388 | 9,198 | 1,034.5 | 142.6 | 13 | 41.6 | 1,266 | 24 | |
| 횡성군 | 21 | 822.0 | 634.4 | 5 | 2,669 | 2,653 | 473.4 | 39.6 | 4 | - | 105 | 3 | |
| 영월군 | 3 | 208.6 | 149.1 | - | - | - | - | - | 1 | 30.7 | 112 | 2 | |
| 평창군 | 7 | 518.4 | 388.2 | 2 | 1,185 | 1,138 | 247.5 | 14.0 | 4 | 71.7 | 306 | 7 | |
| 정선군 | 4 | 185.2 | 106.5 | - | - | - | - | - | 2 | 30.9 | 120 | 4 | |
| 철원군 | 138 | 7,786.9 | 5,903.6 | 9 | 42,134 | 33,404 | 3,679.4 | 742.1 | 46 | 1,006.3 | 6,775 | 70 | |
| 양구군 | 8 | 455.0 | 269.0 | 2 | 2,258 | 2,160 | 269.0 | 33.6 | - | - | - | - | |
| 고성군 | 25 | 1,440.5 | 1,237.1 | 5 | 11,339 | 10,621 | 1,237.1 | 110.4 | 3 | - | 85 | 4 | |
| 양양군 | 16 | 683.4 | 425.5 | 1 | 1,438 | 1,437 | 203.7 | 10.8 | 7 | 196.6 | 1,360 | 17 | |
| 충청북도 | 1,117 | 34,746.2 | 29,767.5 | 188 | 166,961 | 161,336 | 21,925.4 | 2,418.1 | 238 | 7,348.1 | 38,265 | 442 | |
| 청주시 | 12 | 2,051.9 | 1,707.6 | 1 | 304 | 304 | 995.9 | 3.9 | 8 | 711.7 | 7,818 | 32 | |
| 충주시 | 182 | 6,061.9 | 4,196.2 | 21 | 19,627 | 18,856 | 2,591.9 | 303.0 | 26 | 1,604.3 | 3,718 | 48 | |
| 제천시 | 78 | 1,203.9 | 774.0 | 16 | 4,982 | 4,795 | 774.0 | 85.5 | - | - | - | - | |
| 청원군 | 86 | 5,560.7 | 6,205.4 | 14 | 6,057 | 5,928 | 2,634.8 | 118.9 | 44 | 3,570.6 | 12,341 | 106 | |
| 보은군 | 131 | 3,725.1 | 3,110.3 | 19 | 18,098 | 17,943 | 2,626.0 | 236.5 | 42 | 171.6 | 2,155 | 69 | |
| 옥천군 | 119 | 2,088.8 | 1,692.3 | 26 | 13,279 | 12,136 | 1,559.5 | 173.0 | 9 | 132.8 | 1,663 | 14 | |
| 영동군 | 122 | 2,162.2 | 1,459.5 | 18 | 7,030 | 6,814 | 857.6 | 112.8 | 22 | 569.4 | 1,917 | 29 | |
| 증평군 | 30 | 498.0 | 818.2 | 8 | 1,726 | 1,721 | 818.2 | 27.9 | 6 | - | 183 | 8 | |

주 : 1) 인가면적은 담 소재지와 관계없이 수원공 소재지의 행정구역 기준임

2) 수혜면적은 담 소재지의 행정구역 기준임

| Station | | 보 Weir | | | 집수암거 Infiltration Gallery | | | 관 정 Tube Well | | | 미수혜 면적 ①-② Unirrigated Area (ha) | Administrative Division |
|-----------|----------|------------|------------------------------|--|---------------------------|------------------------------|---|---------------|------------------------------|---|-------------------------------------|--------------------------|
| Power | | 개소수 No. | 수혜면적 Benefitted Area (ha) | 취입수량 Water Intake (m ³ /s) | 개소수 No. | 수혜면적 Benefitted Area (ha) | 채수량 Amount of Water Attained (m ³ /day) | 개소수 No. | 수혜면적 Benefitted Area (ha) | 채수량 Amount of Water Attained (m ³ /day) | | |
| 엔진 Engine | | | | | | | | | | | | |
| 동력 (kw) | 대수 No. | | | | | | | | | | | |
| - | - | - | - | - | - | - | - | 4 | - | 600 | 129.4 | Siheung-si |
| - | - | - | - | - | - | - | - | - | - | - | - | Gunpo-si |
| - | - | - | - | - | - | - | - | - | - | - | 312.1 | Uiwang-si |
| - | - | - | - | - | - | - | - | - | - | - | 658.7 | Hanam-si |
| - | - | 6 | - | 1 | - | - | - | 4 | - | 858 | -427.1 | Yongin-si |
| 17 | 5 | 21 | 150.0 | 3 | 8 | - | 110,333 | 43 | - | 6,555 | -1,812.5 | Paju-si |
| - | - | 12 | - | 2 | 19 | - | 200,880 | 11 | - | 1,798 | 1.9 | Icheon-si |
| - | - | 15 | - | 6 | 5 | 353.4 | 5,184 | 38 | - | 9,183 | -794.4 | Anseong-si |
| - | - | - | - | - | - | - | - | 2 | - | 290 | -5,097.1 | Gimpo-si |
| - | - | 14 | - | 2 | - | - | - | 5 | - | 727 | 1,258.0 | Hwaseong-si |
| - | - | 12 | - | 1 | - | - | - | - | - | - | 26.2 | Gwangju-si |
| - | - | 13 | 50.0 | 1 | 3 | - | 478,570 | 19 | - | 2,850 | 331.9 | Yangju-si |
| 4 | 1 | 7 | - | 4 | - | - | - | 11 | - | 2,775 | 191.9 | Pocheon-si |
| 2 | 1 | 1 | - | - | 10 | - | 149,766 | 4 | - | 800 | -112.9 | Yeoju-gun |
| 32 | 8 | 1 | - | - | - | - | - | 1 | - | 156 | 765.1 | Yeoncheon-gun |
| - | - | 12 | - | - | - | - | - | 9 | - | 1,940 | 264.4 | Yangpyeong-gun |
| 9 | 2 | 170 | 1,989.6 | 28 | 10 | - | 83,229 | 118 | - | 61,375 | 6,002.8 | Gangwon-do |
| - | - | 3 | - | - | - | - | - | 13 | - | 4,599 | 655.8 | Chuncheon-si |
| - | - | 41 | 33.7 | 4 | 3 | - | 12,649 | 12 | - | 5,412 | 783.5 | Wonju-si |
| - | - | 21 | 163.5 | 4 | 3 | - | 9,504 | 17 | - | 7,474 | 696.5 | Gangneung-si |
| - | - | 3 | - | - | - | - | - | - | - | - | 117.2 | Sokcho-si |
| - | - | - | - | - | - | - | - | 1 | - | 611 | 75.1 | Samcheok-si |
| 1 | 1 | 41 | 125.3 | 2 | - | - | - | 9 | - | 2,980 | 688.1 | Hongcheon-gun |
| - | - | 10 | 161.0 | 1 | - | - | - | 2 | - | 300 | 187.6 | Hoengseong-gun |
| - | - | 2 | 118.4 | - | - | - | - | - | - | - | 59.5 | Yeongwol-gun |
| - | - | 1 | 69.0 | 1 | - | - | - | - | - | - | 130.2 | Pyeongchang-gun |
| - | - | 2 | 75.6 | 1 | - | - | - | - | - | - | 78.7 | Jeongseon-gun |
| 8 | 1 | 23 | 1,217.9 | 11 | - | - | - | 60 | - | 38,559 | 1,883.3 | Cheorwon-gun |
| - | - | 6 | - | - | - | - | - | - | - | - | 186.0 | Yanggu-gun |
| - | - | 13 | - | 2 | 4 | - | 61,076 | - | - | - | 203.4 | Goseong-gun |
| - | - | 4 | 25.2 | 2 | - | - | - | 4 | - | 1,440 | 257.9 | Yangyang-gun |
| - | - | 536 | 449.7 | 49 | 29 | 44.3 | 78,926 | 126 | - | 33,124 | 4,978.7 | Chungcheongbuk-do |
| - | - | 3 | - | 7 | - | - | - | - | - | - | 344.3 | Cheongju-si |
| - | - | 117 | - | 3 | 1 | - | 10,368 | 17 | - | 4,190 | 1,865.7 | Chungju-si |
| - | - | 48 | - | 1 | 9 | - | 28,391 | 5 | - | 980 | 429.9 | Jecheon-si |
| - | - | 20 | - | 7 | - | - | - | 8 | - | 2,068 | -644.7 | Cheongwon-gun |
| - | - | 55 | 312.7 | 10 | 5 | - | 22,464 | 10 | - | 2,685 | 614.8 | Boeun-gun |
| - | - | 55 | - | 7 | 3 | - | - | 26 | - | 7,091 | 396.5 | Okcheon-gun |
| - | - | 65 | 32.5 | 3 | 4 | - | 3,819 | 13 | - | 4,382 | 702.7 | Yeongdong-gun |
| - | - | 13 | - | 1 | - | - | - | 3 | - | 684 | -320.2 | Jeungpyeong-gun |

Note : 1) Administrative Division of Planned Development Area depends on the location of the main facilities

2) Administrative Division of Benefitted Area depends on the location of paddy field

③ 공사 관할 Operated by KRC District Offices

| 시 군 | 계 Total | | | 저 수 지 Reservoir | | | | | 양(배)수장 Pumping & Drainage | | | |
|-------------|--------------|---|---|-----------------|--|---|------------------------------------|--|---------------------------|------------------------------------|-----------------------|--------------|
| | 개소수 No. | 인가면적 ① Planned Development Area (ha) | 수혜면적 ② Benefitted Area (ha) | 개소수 No. | 총 저수량 Total Storage Capacity (1,000m ³) | 유효 저수량 Effective Storage Capacity | 수혜면적 Benefitted Area (ha) | 만수면적 Area of Full Water (ha) | 개소수 No. | 수혜면적 Benefitted Area (ha) | 원동기 | |
| | | | | | | | | | | | 전동기 Electric Motor | |
| | | | | | | | | | | | 동력 (kw) | 대수 No. |
| 진천군 | 100 | 4,481.4 | 3,444.8 | 14 | 50,249 | 49,675 | 3,411.9 | 710.6 | 25 | - | 4,373 | 55 |
| 괴산군 | 105 | 2,727.7 | 2,499.9 | 20 | 13,298 | 13,137 | 1,951.7 | 209.9 | 21 | 503.9 | 1,881 | 34 |
| 음성군 | 149 | 4,095.7 | 3,797.2 | 30 | 32,062 | 29,818 | 3,662.9 | 433.2 | 33 | 62.7 | 1,954 | 43 |
| 단양군 | 3 | 88.9 | 62.1 | 1 | 249 | 209 | 41.0 | 2.9 | 2 | 21.1 | 262 | 4 |
| 충청남도 | 1,487 | 94,976.1 | 94,066.1 | 224 | 303,046 | 292,862 | 49,912.7 | 6,538.0 | 711 | 42,704.2 | 189,435 | 1,523 |
| 천안시 | 93 | 3,132.8 | 2,191.3 | 20 | 10,534 | 10,326 | 2,191.3 | 324.4 | 27 | - | 2,706 | 39 |
| 공주시 | 143 | 4,599.9 | 3,303.1 | 12 | 16,419 | 16,134 | 1,935.8 | 239.1 | 53 | 1,032.2 | 9,618 | 119 |
| 보령시 | 136 | 6,442.7 | 4,427.4 | 30 | 30,489 | 30,030 | 4,342.3 | 502.9 | 36 | 45.5 | 3,983 | 49 |
| 아산시 | 108 | 8,446.1 | 7,613.6 | 18 | 26,129 | 25,790 | 4,760.5 | 702.0 | 60 | 2,264.1 | 9,276 | 121 |
| 서산시 | 87 | 13,280.0 | 12,499.3 | 16 | 29,518 | 28,672 | 4,782.0 | 590.5 | 26 | 7,717.3 | 8,690 | 58 |
| 논산시 | 213 | 10,787.3 | 10,765.0 | 27 | 34,146 | 33,886 | 6,704.5 | 731.8 | 110 | 4,060.5 | 30,165 | 248 |
| 금산군 | 67 | 837.5 | 575.7 | 9 | 4,452 | 4,305 | 514.1 | 75.9 | 5 | 61.6 | 182 | 5 |
| 연기군 | 24 | 1,745.2 | 1,205.9 | 1 | 4,435 | 4,433 | 407.5 | 86.5 | 13 | 798.4 | 5,030 | 31 |
| 부여군 | 141 | 8,904.3 | 9,201.8 | 10 | 18,647 | 16,709 | 3,260.2 | 419.3 | 112 | 5,922.4 | 44,579 | 291 |
| 서천군 | 51 | 8,837.0 | 8,163.6 | 7 | 26,057 | 23,477 | 5,369.6 | 566.1 | 29 | 2,794.0 | 8,921 | 60 |
| 청양군 | 131 | 3,828.2 | 3,486.9 | 25 | 16,168 | 15,902 | 2,376.6 | 177.8 | 52 | 827.2 | 10,059 | 88 |
| 홍성군 | 51 | 2,976.0 | 3,928.7 | 9 | 10,981 | 10,639 | 3,101.1 | 253.1 | 29 | 827.6 | 4,132 | 56 |
| 예산군 | 117 | 2,402.3 | 7,852.2 | 12 | 59,295 | 57,980 | 7,383.6 | 1,277.2 | 72 | 285.4 | 17,077 | 152 |
| 태안군 | 35 | 1,831.2 | 1,695.6 | 18 | 9,879 | 8,997 | 1,695.6 | 370.3 | 14 | - | 2,087 | 26 |
| 당진군 | 90 | 16,925.6 | 17,156.0 | 10 | 5,897 | 5,582 | 1,088.0 | 221.1 | 73 | 16,068.0 | 32,930 | 180 |
| 전라북도 | 1,851 | 103,820.9 | 92,545.5 | 413 | 626,692 | 617,731 | 81,738.1 | 8,339.4 | 565 | 9,980.2 | 98,514 | 935 |
| 전주시 | 51 | 2,899.9 | 1,777.3 | 6 | 3,975 | 3,860 | 1,777.3 | 104.8 | 9 | - | 1,866 | 16 |
| 군산시 | 157 | 13,704.6 | 11,914.2 | 25 | 24,398 | 24,289 | 11,653.5 | 650.7 | 124 | 260.7 | 23,491 | 184 |
| 익산시 | 219 | 18,323.3 | 15,571.1 | 28 | 7,042 | 6,796 | 7,574.9 | 206.5 | 110 | 7,996.2 | 20,997 | 187 |
| 정읍시 | 159 | 9,498.5 | 8,410.0 | 26 | 24,932 | 24,172 | 7,789.6 | 394.1 | 51 | 491.4 | 11,274 | 108 |
| 남원시 | 205 | 6,006.0 | 5,507.4 | 75 | 13,589 | 13,062 | 4,857.9 | 225.7 | 18 | 391.0 | 1,865 | 33 |
| 김제시 | 155 | 20,575.5 | 20,138.1 | 23 | 21,456 | 21,043 | 20,138.1 | 474.2 | 96 | - | 21,176 | 163 |
| 완주군 | 110 | 4,422.3 | 3,293.4 | 39 | 111,185 | 109,530 | 3,273.4 | 971.9 | 10 | - | 1,517 | 19 |
| 진안군 | 104 | 1,222.7 | 916.5 | 24 | 7,280 | 6,804 | 827.3 | 125.1 | - | - | - | - |
| 무주군 | 33 | 866.3 | 760.9 | 8 | 4,518 | 4,098 | 736.6 | 45.0 | - | - | - | - |
| 장수군 | 89 | 3,800.7 | 2,650.5 | 35 | 61,305 | 59,085 | 2,527.5 | 366.3 | 4 | - | 559 | 6 |
| 임실군 | 170 | 2,044.4 | 1,821.1 | 33 | 269,005 | 268,743 | 1,821.1 | 2,820.1 | 7 | - | 905 | 12 |
| 순창군 | 153 | 3,419.4 | 3,342.7 | 35 | 12,179 | 12,051 | 2,391.3 | 236.1 | 44 | 840.9 | 3,724 | 64 |
| 고창군 | 146 | 5,140.4 | 4,680.7 | 35 | 37,341 | 36,770 | 4,615.7 | 1,034.6 | 32 | - | 4,300 | 59 |
| 부안군 | 100 | 11,896.9 | 11,761.6 | 21 | 28,487 | 27,428 | 11,753.9 | 684.3 | 60 | - | 6,840 | 84 |
| 전라남도 | 2,667 | 97,729.9 | 93,123.3 | 995 | 596,880 | 573,774 | 68,984.2 | 9,214.5 | 651 | 21,616.6 | 97,369 | 1,087 |
| 목포시 | 1 | - | - | - | - | - | - | - | 1 | - | 15 | 1 |
| 여수시 | 43 | 1,298.1 | 1,239.7 | 18 | 6,260 | 6,086 | 1,239.7 | 129.3 | 7 | - | 553 | 13 |
| 순천시 | 86 | 2,956.4 | 2,784.5 | 20 | 7,426 | 7,330 | 1,617.6 | 112.7 | 20 | 679.4 | 1,577 | 32 |
| 나주시 | 313 | 9,748.4 | 12,063.3 | 170 | 106,704 | 102,630 | 10,593.8 | 1,430.6 | 88 | 1,328.2 | 18,449 | 155 |

주 : 1) 인가면적은 담 소재지와 관계없이 수원공 소재지의 행정구역 기준임

2) 수혜면적은 담 소재지의 행정구역 기준임

| Station | | 보 Weir | | | 집수암거 Infiltration Gallery | | | 관정 Tube Well | | | 미수혜 면적 ①-② | Administrative Division |
|--------------|----------|------------|------------------------------|--|---------------------------|------------------------------|---|--------------|------------------------------|---|-----------------|--------------------------|
| Power | | 개소수 No. | 수혜면적 Benefitted Area (ha) | 취입수량 Water Intake (m ³ /s) | 개소수 No. | 수혜면적 Benefitted Area (ha) | 채수량 Amount of Water Attained (m ³ /day) | 개소수 No. | 수혜면적 Benefitted Area (ha) | 채수량 Amount of Water Attained (m ³ /day) | | |
| 엔진 Engine | | | | | | | | | | | | |
| 동력 (kw) | 대수 No. | | | | | | | | | | | |
| - | - | 39 | 32.9 | 3 | - | - | - | 22 | - | 6,078 | 1,036.6 | Jincheon-gun |
| - | - | 59 | - | 5 | 4 | 44.3 | 8,364 | 1 | - | 340 | 227.8 | Goesan-gun |
| - | - | 62 | 71.6 | 3 | 3 | - | 5,520 | 21 | - | 4,626 | 298.5 | Eumseong-gun |
| - | - | - | - | - | - | - | - | - | - | - | 26.8 | Danyang-gun |
| - | - | 415 | 1,414.1 | 45 | 33 | 35.1 | 119,370 | 104 | - | 37,108 | 910.0 | Chungcheongnam-do |
| - | - | 31 | - | 2 | - | - | - | 15 | - | 3,869 | 941.5 | Cheonan-si |
| - | - | 45 | 300.0 | 3 | 8 | 35.1 | 89,510 | 25 | - | 15,401 | 1,296.8 | Gongju-si |
| - | - | 58 | 39.6 | 3 | - | - | - | 12 | - | 5,432 | 2,015.3 | Boryeong-si |
| - | - | 17 | 589.0 | 4 | 7 | - | 9,072 | 6 | - | 1,022 | 832.5 | Asan-si |
| - | - | 41 | - | 5 | - | - | - | 4 | - | 1,138 | 780.7 | Seosan-si |
| - | - | 64 | - | 12 | 2 | - | 1,728 | 10 | - | 1,985 | 22.3 | Nonsan-si |
| - | - | 38 | - | 2 | 8 | - | 829 | 7 | - | 2,467 | 261.8 | Geumsan-gun |
| - | - | 2 | - | - | - | - | - | 8 | - | 1,301 | 539.3 | Yeongi-gun |
| - | - | 13 | 19.2 | 4 | 1 | - | 1,382 | 5 | - | 1,279 | -297.5 | Buyeo-gun |
| - | - | 14 | - | 1 | - | - | - | 1 | - | 151 | 673.4 | Seocheon-gun |
| - | - | 41 | 283.1 | 2 | 7 | - | 16,848 | 6 | - | 1,552 | 341.3 | Cheongyang-gun |
| - | - | 8 | - | 2 | - | - | - | 5 | - | 1,511 | -952.7 | Hongseong-gun |
| - | - | 33 | 183.2 | 3 | - | - | - | - | - | - | -5,449.9 | Yesan-gun |
| - | - | 3 | - | - | - | - | - | - | - | - | 135.6 | Taeon-gun |
| - | - | 7 | - | 1 | - | - | - | - | - | - | -230.4 | Dangjin-gun |
| 155 | 3 | 624 | 690.5 | 101 | 23 | 129.0 | 167,086 | 226 | 7.7 | 70,157 | 11,275.4 | Jeollabuk-do |
| - | - | 26 | - | 4 | - | - | - | 10 | - | 2,654 | 1,122.6 | Jeonju-si |
| - | - | - | - | - | - | - | - | 8 | - | 2,401 | 1,790.4 | Gunsan-si |
| - | - | 38 | - | 4 | - | - | - | 43 | - | 17,621 | 2,752.2 | Iksan-si |
| - | - | 55 | - | 48 | 9 | 129.0 | 45,585 | 18 | - | 4,444 | 1,088.5 | Jeongeup-si |
| 110 | 1 | 74 | 258.5 | 5 | 2 | - | 41,515 | 36 | - | 11,336 | 498.6 | Namwon-si |
| 8 | 1 | 12 | - | 3 | 4 | - | 40,401 | 20 | - | 5,578 | 437.4 | Gimje-si |
| - | - | 44 | 20.0 | 7 | 7 | - | 34,488 | 10 | - | 2,785 | 1,128.9 | Wanju-gun |
| - | - | 79 | 89.2 | 4 | - | - | - | 1 | - | 190 | 306.2 | Jinan-gun |
| - | - | 24 | 24.3 | - | - | - | - | 1 | - | 259 | 105.4 | Muju-gun |
| - | - | 33 | 123.0 | 2 | - | - | - | 17 | - | 4,748 | 1,150.2 | Jangsu-gun |
| - | - | 120 | - | 13 | - | - | - | 10 | - | 3,890 | 223.3 | Imсил-gun |
| - | - | 61 | 110.5 | 6 | - | - | - | 13 | - | 3,755 | 76.7 | Sunchang-gun |
| 37 | 1 | 55 | 65.0 | 5 | 1 | - | 5,098 | 23 | - | 6,183 | 459.7 | Gochang-gun |
| - | - | 3 | - | - | - | - | - | 16 | 7.7 | 4,313 | 135.3 | Buan-gun |
| 1,132 | 8 | 840 | 2,507.5 | 121 | 13 | - | 99,533 | 168 | 15.0 | 51,654 | 4,606.6 | Jeollanam-do |
| - | - | - | - | - | - | - | - | - | - | - | - | Mokpo-si |
| - | - | 13 | - | - | - | - | - | 5 | - | 950 | 58.4 | Yeosu-si |
| - | - | 39 | 487.5 | 4 | - | - | - | 7 | - | 1,170 | 171.9 | Suncheon-si |
| - | - | 54 | 141.3 | 6 | 1 | - | 15,552 | - | - | - | -2,314.9 | Naju-si |

Note : 1) Administrative Division of Planned Development Area depends on the location of the main facilities

2) Administrative Division of Benefitted Area depends on the location of paddy field

③ 공사 관할 Operated by KRC District Offices

| 시 군 | 계 Total | | | 저수지 Reservoir | | | | | 양(배)수장 Pumping & Drainage | | | |
|-------------|--------------|---|---|---------------|--|---|------------------------------------|--|---------------------------|------------------------------------|-----------------------|--------------|
| | 개소수 No. | 인가면적 ① Planned Development Area (ha) | 수혜면적 ② Benefitted Area (ha) | 개소수 No. | 총 저수량 Total Storage Capacity (1,000m ³) | 유효 저수량 Effective Storage Capacity | 수혜면적 Benefitted Area (ha) | 만수면적 Area of Full Water (ha) | 개소수 No. | 수혜면적 Benefitted Area (ha) | 원동기 | |
| | | | | | | | | | | | 전동기 Electric Motor | |
| | | | | | | | | | | | 동력 (kw) | 대수 No. |
| 광양시 | 17 | 1,188.5 | 1,141.1 | 10 | 6,369 | 6,357 | 1,141.1 | 132.9 | 3 | - | 1,844 | 10 |
| 담양군 | 157 | 9,730.0 | 5,192.0 | 47 | 89,095 | 85,042 | 5,192.0 | 709.6 | 40 | - | 1,332 | 52 |
| 곡성군 | 167 | 2,984.0 | 2,634.0 | 45 | 8,714 | 8,434 | 2,118.3 | 160.8 | 34 | 515.7 | 2,806 | 45 |
| 구례군 | 166 | 2,767.0 | 2,336.7 | 50 | 14,296 | 13,845 | 2,162.6 | 208.9 | 18 | 67.4 | 1,318 | 23 |
| 고흥군 | 145 | 4,138.3 | 4,273.5 | 46 | 23,777 | 23,391 | 4,095.5 | 476.4 | 36 | - | 4,482 | 77 |
| 보성군 | 83 | 5,881.4 | 4,210.9 | 24 | 23,343 | 23,056 | 2,963.0 | 303.3 | 20 | 78.2 | 1,520 | 32 |
| 화순군 | 198 | 4,057.4 | 3,415.4 | 39 | 22,422 | 21,146 | 3,415.4 | 305.9 | 28 | - | 2,025 | 38 |
| 장흥군 | 103 | 4,023.0 | 3,788.5 | 34 | 20,196 | 19,743 | 3,302.2 | 550.9 | 21 | 343.4 | 1,320 | 30 |
| 강진군 | 145 | 4,492.9 | 4,204.8 | 27 | 31,916 | 30,609 | 3,743.3 | 450.4 | 36 | 262.1 | 4,051 | 56 |
| 해남군 | 195 | 10,443.9 | 10,191.4 | 79 | 34,253 | 33,400 | 6,013.0 | 793.8 | 62 | 4,178.4 | 15,730 | 101 |
| 영암군 | 258 | 13,009.9 | 12,850.8 | 139 | 20,934 | 20,438 | 3,665.9 | 665.7 | 64 | 9,184.9 | 17,176 | 125 |
| 무안군 | 90 | 4,374.4 | 3,299.2 | 50 | 8,477 | 8,136 | 707.8 | 263.9 | 30 | 2,591.4 | 2,952 | 47 |
| 함평군 | 87 | 2,471.5 | 4,038.4 | 37 | 13,130 | 12,965 | 3,686.0 | 349.1 | 23 | 352.4 | 4,696 | 45 |
| 영광군 | 111 | 6,595.3 | 6,224.7 | 40 | 26,926 | 25,186 | 5,694.9 | 494.9 | 35 | 529.8 | 4,942 | 65 |
| 장성군 | 117 | 1,454.8 | 4,075.8 | 50 | 108,100 | 102,705 | 3,978.8 | 1,043.7 | 7 | - | 1,098 | 10 |
| 완도군 | 24 | 812.3 | 722.0 | 7 | 2,838 | 2,749 | 356.7 | 44.7 | 12 | 365.3 | 1,390 | 25 |
| 진도군 | 113 | 3,782.7 | 3,156.1 | 34 | 14,425 | 13,582 | 2,272.5 | 407.5 | 48 | 883.6 | 6,767 | 80 |
| 신안군 | 48 | 1,519.7 | 1,280.5 | 29 | 7,279 | 6,944 | 1,024.1 | 179.5 | 18 | 256.4 | 1,326 | 25 |
| 경상북도 | 2,358 | 78,534.1 | 65,494.2 | 641 | 362,475 | 333,981 | 42,814.0 | 5,260.0 | 689 | 19,578.6 | 102,302 | 1,065 |
| 포항시 | 227 | 6,097.7 | 4,708.6 | 55 | 34,333 | 34,028 | 4,516.5 | 532.7 | 50 | 192.1 | 3,091 | 68 |
| 경주시 | 305 | 8,754.9 | 7,879.7 | 75 | 67,747 | 67,028 | 6,904.3 | 931.9 | 96 | 820.0 | 6,466 | 117 |
| 김천시 | 21 | 1,310.9 | 1,044.1 | 8 | 6,834 | 6,708 | 930.7 | 95.1 | 9 | 113.4 | 797 | 19 |
| 안동시 | 64 | 4,005.4 | 3,644.5 | 18 | 7,836 | 7,529 | 951.5 | 151.4 | 39 | 2,506.9 | 9,100 | 69 |
| 구미시 | 99 | 6,686.8 | 4,716.3 | 23 | 14,961 | 14,505 | 2,014.3 | 265.9 | 67 | 2,702.0 | 13,129 | 129 |
| 영주시 | 142 | 2,423.0 | 2,202.1 | 5 | 9,409 | 9,185 | 1,444.5 | 84.5 | 19 | 344.8 | 1,234 | 26 |
| 영천시 | 220 | 4,123.4 | 2,635.8 | 95 | 19,290 | 18,081 | 1,909.5 | 497.2 | 26 | 340.9 | 2,146 | 33 |
| 상주시 | 117 | 7,246.9 | 5,992.8 | 25 | 24,031 | 23,331 | 3,877.9 | 413.7 | 58 | 1,975.1 | 10,971 | 97 |
| 문경시 | 61 | 2,818.0 | 2,441.3 | 13 | 31,186 | 30,154 | 1,436.2 | 225.1 | 13 | 331.2 | 1,043 | 18 |
| 경산시 | 97 | 3,363.8 | 1,278.2 | 25 | 17,155 | 16,694 | 1,217.9 | 361.8 | 19 | 60.3 | 1,337 | 23 |
| 군위군 | 52 | 655.9 | 513.8 | 18 | 3,268 | 3,041 | 513.8 | 70.0 | 10 | - | 190 | 10 |
| 의성군 | 197 | 7,912.3 | 6,792.2 | 51 | 13,264 | 12,708 | 2,444.4 | 312.8 | 90 | 4,347.8 | 19,107 | 144 |
| 청송군 | 93 | 1,394.5 | 992.2 | 38 | 6,773 | 6,396 | 881.0 | 161.6 | 18 | 111.2 | 1,195 | 23 |
| 영양군 | 72 | 673.5 | 543.0 | 23 | 4,117 | 3,799 | 345.8 | 68.2 | 12 | 145.7 | 482 | 13 |
| 영덕군 | 117 | 2,112.9 | 2,058.3 | 22 | 12,016 | 11,462 | 2,014.7 | 146.7 | 18 | - | 449 | 20 |
| 청도군 | 63 | 1,602.5 | 1,374.7 | 19 | 9,227 | 8,913 | 1,313.7 | 127.9 | 6 | - | 329 | 7 |
| 고령군 | 122 | 3,231.6 | 3,191.6 | 37 | 5,843 | 5,439 | 951.0 | 102.6 | 55 | 1,711.5 | 12,976 | 106 |
| 성주군 | 23 | 5,104.7 | 4,757.9 | 7 | 53,784 | 34,185 | 4,108.5 | 279.8 | 13 | 649.4 | 4,188 | 33 |
| 칠곡군 | 101 | 1,896.7 | 2,365.1 | 34 | 10,541 | 10,541 | 1,475.2 | 218.2 | 24 | 852.4 | 5,691 | 40 |
| 예천군 | 88 | 5,935.5 | 5,302.1 | 42 | 6,641 | 6,254 | 2,932.2 | 121.8 | 31 | 2,330.9 | 7,668 | 49 |
| 봉화군 | 19 | 307.6 | 230.5 | 3 | 1,218 | 1,215 | 230.5 | 23.0 | - | - | - | - |

주 : 1) 인가면적은 담 소재지와 관계없이 수원공 소재지의 행정구역 기준임

2) 수혜면적은 담 소재지의 행정구역 기준임

| Station | | 보 Weir | | | 집수암거 Infiltration Gallery | | | 관정 Tube Well | | | 미수혜 면적 ①-② | Administrative Division |
|------------|----------|------------|------------------------------|--|---------------------------|------------------------------|---|--------------|------------------------------|---|-----------------|-------------------------|
| Power | | 개소수 No. | 수혜면적 Benefitted Area (ha) | 취입수량 Water Intake (m ³ /s) | 개소수 No. | 수혜면적 Benefitted Area (ha) | 채수량 Amount of Water Attained (m ³ /day) | 개소수 No. | 수혜면적 Benefitted Area (ha) | 채수량 Amount of Water Attained (m ³ /day) | | |
| 엔진 Engine | | | | | | | | | | | | |
| 동력 (kw) | 대수 No. | | | | | | | | | | | |
| 820 | 4 | 3 | - | 3 | - | - | - | 1 | - | 275 | 47.4 | Gwangyang-si |
| - | - | 70 | - | 5 | - | - | - | - | - | - | 4,538.0 | Damyang-gun |
| - | - | 81 | - | 12 | 2 | - | 3,283 | 5 | - | 845 | 350.0 | Gokseong-gun |
| - | - | 42 | 91.7 | 15 | 2 | - | 1,987 | 54 | 15.0 | 18,047 | 430.3 | Gurye-gun |
| - | - | 55 | 178.0 | 6 | - | - | - | 8 | - | 2,353 | -135.2 | Goheung-gun |
| - | - | 36 | 1,169.7 | 9 | - | - | - | 3 | - | 550 | 1,670.5 | Boseong-gun |
| 23 | 2 | 125 | - | 10 | 1 | - | 3,110 | 5 | - | 2,000 | 642.0 | Hwasun-gun |
| - | - | 32 | 142.9 | 20 | - | - | - | 16 | - | 10,292 | 234.5 | Jangheung-gun |
| - | - | 72 | 199.4 | 4 | - | - | - | 10 | - | 4,966 | 288.1 | Gangjin-gun |
| - | - | 46 | - | 5 | - | - | - | 8 | - | 1,118 | 252.5 | Haenam-gun |
| 289 | 2 | 37 | - | 3 | 6 | - | 73,354 | 12 | - | 3,631 | 159.1 | Yeongam-gun |
| - | - | 8 | - | - | - | - | - | 2 | - | 170 | 1,075.2 | Muan-gun |
| - | - | 23 | - | 3 | - | - | - | 4 | - | 1,051 | -1,566.9 | Hampyeong-gun |
| - | - | 29 | - | 9 | - | - | - | 7 | - | 882 | 370.6 | Yeonggwang-gun |
| - | - | 53 | 97.0 | 3 | 1 | - | 2,246 | 6 | - | 1,434 | -2,621.0 | Jangseong-gun |
| - | - | 4 | - | - | - | - | - | 1 | - | 150 | 90.3 | Wando-gun |
| - | - | 18 | - | 1 | - | - | - | 13 | - | 1,650 | 626.6 | Jindo-gun |
| - | - | - | - | - | - | - | - | 1 | - | 120 | 239.2 | Sinan-gun |
| 521 | 8 | 633 | 2,949.6 | 58 | 103 | 152.0 | 298,270 | 292 | - | 77,833 | 13,039.9 | Gyeongsangbuk-do |
| - | - | 27 | - | 1 | 18 | - | 14,515 | 77 | - | 17,754 | 1,389.1 | Pohang-si |
| 80 | 2 | 57 | 155.4 | 3 | 13 | - | 28,953 | 64 | - | 16,446 | 875.2 | Gyeongju-si |
| - | - | 4 | - | - | - | - | - | - | - | - | 266.8 | Gimcheon-si |
| - | - | 4 | 186.1 | 1 | - | - | - | 3 | - | 1,278 | 360.9 | Andong-si |
| - | - | 3 | - | - | - | - | - | 6 | - | 650 | 1,970.5 | Gumi-si |
| - | - | 103 | 412.8 | 8 | 4 | - | - | 11 | - | 3,726 | 220.9 | Yeongju-si |
| 168 | 2 | 66 | 385.4 | 3 | 13 | - | 92,880 | 20 | - | 3,840 | 1,487.6 | Yeongcheon-si |
| - | - | 19 | 73.8 | 2 | 6 | 66.0 | 53,309 | 9 | - | 4,034 | 1,254.1 | Sangju-si |
| - | - | 30 | 673.9 | 8 | - | - | - | 5 | - | 850 | 376.7 | Mungyeong-si |
| - | - | 20 | - | 7 | 13 | - | 10,981 | 20 | - | 8,358 | 2,085.6 | Gyeongsan-si |
| - | - | 24 | - | 1 | - | - | - | - | - | - | 142.1 | Gunwi-gun |
| - | - | 52 | - | 2 | - | - | - | 4 | - | 1,300 | 1,120.1 | Uiseong-gun |
| - | - | 37 | - | 1 | - | - | - | - | - | - | 402.3 | Cheongsong-gun |
| - | - | 34 | 51.5 | - | - | - | - | 3 | - | 1,471 | 130.5 | Yeongyang-gun |
| - | - | 32 | 43.6 | 1 | 11 | - | 44,237 | 34 | - | 7,119 | 54.6 | Yeongdeok-gun |
| - | - | 8 | - | 1 | 15 | 61.0 | 3,542 | 15 | - | 6,609 | 227.8 | Cheongdo-gun |
| 272 | 3 | 23 | 529.1 | 2 | - | - | - | 7 | - | 2,400 | 40.0 | Goryeong-gun |
| - | - | 2 | - | 1 | 1 | - | - | - | - | - | 346.8 | Seongju-gun |
| 1 | 1 | 35 | 37.5 | 2 | 6 | - | 27,389 | 2 | - | 385 | -468.4 | Chilgok-gun |
| - | - | 13 | 39.0 | 9 | 1 | - | 8,640 | 1 | - | 173 | 633.4 | Yecheon-gun |
| - | - | 16 | - | - | - | - | - | - | - | - | 77.1 | Bonghwa-gun |

Note : 1) Administrative Division of Planned Development Area depends on the location of the main facilities

2) Administrative Division of Benefitted Area depends on the location of paddy field

③ 공사 관할 Operated by KRC District Offices

| 시 군 | 계 Total | | | 저수지 Reservoir | | | | | 양(배)수장 Pumping & Drainage | | | |
|----------------|--------------|---|---|---------------|--|---|------------------------------------|--|---------------------------|------------------------------------|-----------------------|--------------|
| | 개소수 No. | 인가면적 ① Planned Develop- ment Area (ha) | 수혜면적 ② Benefitted Area (ha) | 개소수 No. | 총 저수량 Total Storage Capacity (1,000m ³) | 유효 저수량 Effective Storage Capacity | 수혜면적 Benefitted Area (ha) | 만수면적 Area of Full Water (ha) | 개소수 No. | 수혜면적 Benefitted Area (ha) | 원동기 | |
| | | | | | | | | | | | 전동기 Electric Motor | |
| | | | | | | | | | | | 동력 (kw) | 대수 No. |
| 울진군 | 58 | 875.6 | 829.4 | 5 | 3,001 | 2,785 | 399.9 | 68.1 | 16 | 43.0 | 713 | 21 |
| 경상남도 | 2,056 | 67,523.6 | 52,571.4 | 543 | 231,492 | 215,317 | 30,725.7 | 3,424.2 | 683 | 20,259.4 | 227,422 | 1,400 |
| 창원시 | 127 | 5,483.2 | 4,152.6 | 16 | 33,796 | 22,645 | 2,680.2 | 823.5 | 43 | 1,472.4 | 15,805 | 82 |
| 진주시 | 154 | 4,527.8 | 3,915.4 | 38 | 18,303 | 17,867 | 1,872.8 | 304.0 | 87 | 1,664.9 | 12,606 | 138 |
| 통영시 | 31 | 207.1 | 105.0 | 3 | 737 | 737 | 91.0 | 16.0 | 7 | 14.0 | 66 | 7 |
| 사천시 | 156 | 2,995.1 | 2,958.9 | 68 | 14,486 | 14,414 | 2,802.8 | 271.3 | 25 | 112.2 | 6,040 | 57 |
| 김해시 | 88 | 6,122.7 | 3,636.7 | 7 | 1,286 | 1,286 | 211.8 | 15.6 | 68 | 3,369.3 | 30,909 | 152 |
| 밀양시 | 167 | 7,873.2 | 6,393.1 | 38 | 14,717 | 14,312 | 2,722.6 | 258.0 | 61 | 3,004.1 | 24,451 | 119 |
| 거제시 | 54 | 797.8 | 363.0 | 7 | 2,207 | 2,207 | 363.0 | 47.2 | 2 | - | 53 | 2 |
| 양산시 | 8 | 1,036.2 | 454.8 | 3 | 970 | 970 | 340.6 | 16.1 | 3 | 114.2 | 2,784 | 13 |
| 의령군 | 160 | 3,561.9 | 2,992.9 | 38 | 11,814 | 11,550 | 1,610.0 | 145.8 | 72 | 1,259.8 | 22,097 | 157 |
| 함안군 | 177 | 6,486.0 | 5,184.2 | 16 | 4,803 | 4,385 | 1,060.5 | 83.2 | 79 | 4,123.7 | 39,996 | 204 |
| 창녕군 | 133 | 6,725.7 | 4,527.2 | 47 | 12,634 | 12,319 | 2,445.3 | 293.7 | 69 | 2,081.9 | 45,456 | 195 |
| 고성군 | 209 | 3,481.6 | 2,746.2 | 36 | 19,639 | 19,482 | 2,707.8 | 289.4 | 27 | 38.4 | 1,895 | 35 |
| 남해군 | 87 | 1,982.5 | 1,493.0 | 48 | 9,933 | 9,730 | 1,493.0 | 112.1 | 4 | - | 182 | 5 |
| 하동군 | 103 | 4,859.6 | 4,472.0 | 23 | 42,948 | 41,379 | 3,823.7 | 259.7 | 38 | 385.2 | 8,046 | 70 |
| 산청군 | 111 | 1,790.7 | 1,470.0 | 31 | 5,150 | 5,006 | 854.3 | 67.3 | 29 | 565.2 | 2,479 | 38 |
| 함양군 | 28 | 2,122.8 | 1,825.1 | 13 | 8,518 | 8,378 | 1,825.1 | 88.8 | - | - | - | - |
| 거창군 | 103 | 3,423.4 | 2,015.6 | 41 | 15,819 | 15,031 | 2,015.6 | 145.0 | 7 | - | 355 | 12 |
| 합천군 | 160 | 4,046.3 | 3,865.7 | 70 | 13,732 | 13,619 | 1,805.6 | 187.5 | 62 | 2,054.1 | 14,202 | 114 |
| 제주특별자치도 | 5 | - | - | 3 | 1,135 | 985 | - | 27.4 | 2 | - | 97 | 2 |
| 제주시 | 5 | - | - | 3 | 1,135 | 985 | - | 27.4 | 2 | - | 97 | 2 |

주 : 1) 인가면적은 담 소재지와 관계없이 수원공 소재지의 행정구역 기준임
 2) 수혜면적은 담 소재지의 행정구역 기준임

| Station | | 보 Weir | | | 집수암거 Infiltration Gallery | | | 관정 Tube Well | | | 미수혜 면적 ①-② Unirrigated Area (ha) | Administrative Division |
|--------------|-----------|------------|------------------------------|--|---------------------------|------------------------------|---|--------------|------------------------------|---|--|-------------------------|
| Power | | 개소수 No. | 수혜면적 Benefitted Area (ha) | 취입수량 Water Intake (m ³ /s) | 개소수 No. | 수혜면적 Benefitted Area (ha) | 채수량 Amount of Water Attained (m ³ /day) | 개소수 No. | 수혜면적 Benefitted Area (ha) | 채수량 Amount of Water Attained (m ³ /day) | | |
| 엔진 Engine | | | | | | | | | | | | |
| 동력 (kw) | 대수 No. | | | | | | | | | | | |
| - | - | 24 | 361.5 | 3 | 2 | 25.0 | 13,824 | 11 | - | 1,440 | 46.2 | Uljin-gun |
| 5,228 | 33 | 669 | 1,524.7 | 39 | 42 | 55.6 | 132,049 | 119 | 6.0 | 23,441 | 14,952.2 | Gyeongsangnam-do |
| 977 | 3 | 48 | - | 2 | 9 | - | 26,352 | 11 | - | 5,865 | 1,330.6 | Changwon-si |
| 428 | 2 | 24 | 377.7 | 1 | - | - | - | 5 | - | 500 | 612.4 | Jinju-si |
| - | - | 19 | - | - | - | - | - | 2 | - | 260 | 102.1 | Tongyeong-si |
| - | - | 46 | 43.9 | 3 | 4 | - | 2,592 | 13 | - | 1,635 | 36.2 | Sacheon-si |
| - | - | 5 | - | - | 2 | 55.6 | 10,406 | 6 | - | 1,273 | 2,486.0 | Gimhae-si |
| 1,267 | 7 | 58 | 666.4 | 3 | 4 | - | 45,792 | 6 | - | 1,450 | 1,480.1 | Miryang-si |
| - | - | 36 | - | 1 | 6 | - | - | 3 | - | 180 | 434.8 | Geoje-si |
| - | - | 1 | - | - | - | - | - | 1 | - | 150 | 581.4 | Yangsan-si |
| - | - | 33 | 123.1 | 1 | 7 | - | 38,102 | 10 | - | 2,235 | 569.0 | Uiryeong-gun |
| 1,074 | 4 | 70 | - | 17 | 6 | - | 6,048 | 6 | - | 1,120 | 1,301.8 | Haman-gun |
| 1,310 | 13 | 4 | - | - | 1 | - | 1,469 | 12 | - | 2,528 | 2,198.5 | Changnyeong-gun |
| - | - | 119 | - | 2 | 1 | - | - | 26 | - | 3,400 | 735.4 | Goseong-gun |
| - | - | 30 | - | 1 | 2 | - | 1,287 | 3 | - | 440 | 489.5 | Namhae-gun |
| 60 | 3 | 38 | 263.1 | 2 | - | - | - | 4 | - | 655 | 387.6 | Hadong-gun |
| - | - | 49 | 50.5 | 1 | - | - | - | 2 | - | 200 | 320.7 | Sancheong-gun |
| - | - | 14 | - | 3 | - | - | - | 1 | - | 205 | 297.7 | Hamyang-gun |
| - | - | 53 | - | 1 | - | - | - | 2 | - | 522 | 1,407.8 | Geochang-gun |
| 112 | 1 | 22 | - | 1 | - | - | - | 6 | 6.0 | 823 | 180.6 | Hapcheon-gun |
| - | - | - | - | - | - | - | - | - | - | - | - | - Jejuukbyeoljachi |
| - | - | - | - | - | - | - | - | - | - | - | - | - Jeju-si |

Note : 1) Administrative Division of Planned Development Area depends on the location of the main facilities
 2) Administrative Division of Benefitted Area depends on the location of paddy field

3.2 저수지 현황 Status of Reservoirs

3.2.1 총 저수량 규모별 개소수 Number of Reservoirs by Total Storage Capacity

총 저수량 : 천m³

| 시 군 | 총 저수량 Total Storage Capacity | 계 Total | 100 | ~200 | ~300 | ~500 | ~1,000 | ~1,500 | ~2,000 |
|------------------|--|----------------|------------------------|------------------------|------------------------|------------------------|--------------------------|--------------------------|--------------------------|
| | | | 미만 Less than 100 | 미만 Less than 200 | 미만 Less than 300 | 미만 Less than 500 | 미만 Less than 1,000 | 미만 Less than 1,500 | 미만 Less than 2,000 |
| 2 0 0 6 | 3,159,065 | 17,679 | 15,616 | 608 | 285 | 318 | 386 | 165 | 88 |
| 2 0 0 7 | 2,906,557 | 17,649 | 15,589 | 598 | 289 | 319 | 396 | 166 | 88 |
| 2 0 0 8 | 2,913,094 | 17,611 | 15,539 | 603 | 290 | 321 | 395 | 170 | 87 |
| 2 0 0 9 | 2,965,546 | 17,569 | 15,830 | 375 | 211 | 294 | 390 | 167 | 89 |
| 2 0 1 0 | 2,975,828 | 17,531 | 15,443 | 600 | 284 | 334 | 393 | 170 | 91 |
| 2 0 1 1 | 2,990,035 | 17,505 | 15,414 | 590 | 291 | 328 | 407 | 164 | 92 |
| 부 산 광 역 시 | 1,903 | 104 | 99 | 4 | - | 1 | - | - | - |
| 금 정 구 | 55 | 13 | 13 | - | - | - | - | - | - |
| 강 서 구 | 241 | 14 | 13 | 1 | - | - | - | - | - |
| 기 장 군 | 1,607 | 77 | 73 | 3 | - | 1 | - | - | - |
| 대 구 광 역 시 | 24,628 | 201 | 182 | 6 | 2 | 3 | 3 | 2 | - |
| 동 구 | 3,641 | 49 | 47 | - | - | 1 | - | - | - |
| 북 구 | 1,562 | 23 | 20 | 1 | - | 1 | 1 | - | - |
| 수 성 구 | 1,950 | 26 | 21 | 2 | 1 | 1 | 1 | - | - |
| 달 서 구 | 1,445 | 5 | 4 | - | - | - | - | 1 | - |
| 달 성 군 | 16,030 | 98 | 90 | 3 | 1 | - | 1 | 1 | - |
| 인 천 광 역 시 | 30,776 | 36 | 14 | 4 | 3 | 3 | 2 | 4 | 1 |
| 중 구 | 37 | 2 | 2 | - | - | - | - | - | - |
| 서 구 | 64 | 1 | 1 | - | - | - | - | - | - |
| 강 화 군 | 30,363 | 30 | 9 | 4 | 2 | 3 | 2 | 4 | 1 |
| 용 진 군 | 312 | 3 | 2 | - | 1 | - | - | - | - |
| 광 주 광 역 시 | 7,751 | 140 | 126 | 9 | 2 | 1 | 1 | 1 | - |
| 동 구 | 153 | 5 | 5 | - | - | - | - | - | - |
| 서 구 | 722 | 11 | 10 | - | - | 1 | - | - | - |
| 남 구 | 995 | 25 | 24 | 1 | - | - | - | - | - |
| 북 구 | 1,016 | 21 | 16 | 4 | 1 | - | - | - | - |
| 광 산 구 | 4,865 | 78 | 71 | 4 | 1 | - | 1 | 1 | - |
| 대 전 광 역 시 | 4,415 | 16 | 12 | 1 | 1 | - | - | 1 | - |
| 동 구 | 46 | 3 | 3 | - | - | - | - | - | - |
| 중 구 | 351 | 2 | - | 1 | 1 | - | - | - | - |
| 서 구 | 1,016 | 1 | - | - | - | - | - | 1 | - |
| 유 성 구 | 2,986 | 8 | 7 | - | - | - | - | - | - |
| 대 덕 구 | 16 | 2 | 2 | - | - | - | - | - | - |
| 울 산 광 역 시 | 18,101 | 364 | 340 | 5 | 5 | 3 | 8 | 2 | 1 |
| 중 구 | 110 | 5 | 5 | - | - | - | - | - | - |

Total Storage Capacity : 1,000m³

| ~3,000 미만 | ~5,000 미만 | ~10,000 미만 | ~20,000 미만 | ~25,000 미만 | ~30,000 미만 | ~40,000 미만 | ~50,000 미만 | 50,000 이상 | Administrative Division | | | |
|--------------------|--------------------|---------------------|---------------------|---------------------|---------------------|---------------------|---------------------|----------------|------------------------------|----------|----------|----------|
| Less than 3,000 | Less than 5,000 | Less than 10,000 | Less than 20,000 | Less than 25,000 | Less than 30,000 | Less than 40,000 | Less than 50,000 | Over 50,000 | | | | |
| 84 | 62 | 29 | 18 | 4 | 3 | 4 | 3 | 6 | 2 | 0 | 0 | 6 |
| 90 | 58 | 24 | 14 | 4 | 3 | 4 | 2 | 5 | 2 | 0 | 0 | 7 |
| 90 | 60 | 24 | 15 | 3 | 3 | 4 | 2 | 5 | 2 | 0 | 0 | 8 |
| 91 | 62 | 28 | 15 | 3 | 3 | 4 | 2 | 5 | 2 | 0 | 0 | 9 |
| 93 | 62 | 29 | 15 | 3 | 3 | 4 | 2 | 5 | 2 | 0 | 1 | 0 |
| 93 | 64 | 29 | 16 | 4 | 3 | 3 | 2 | 5 | 2 | 0 | 1 | 1 |
| - | - | - | - | - | - | - | - | - | - Busan-gwangyeoksi | | | |
| - | - | - | - | - | - | - | - | - | - Geumjeong-gu | | | |
| - | - | - | - | - | - | - | - | - | - Gangseo-gu | | | |
| - | - | - | - | - | - | - | - | - | - Gi jang-gun | | | |
| 2 | - | 1 | - | - | - | - | - | - | - Daegu-gwangyeoksi | | | |
| 1 | - | - | - | - | - | - | - | - | - Dong-gu | | | |
| - | - | - | - | - | - | - | - | - | - Buk-gu | | | |
| - | - | - | - | - | - | - | - | - | - Suseong-gu | | | |
| - | - | - | - | - | - | - | - | - | - Dalseo-gu | | | |
| 1 | - | 1 | - | - | - | - | - | - | - Dal seong-gun | | | |
| 2 | 2 | 1 | - | - | - | - | - | - | - Incheon-gwangyeoksi | | | |
| - | - | - | - | - | - | - | - | - | - Jung-gu | | | |
| - | - | - | - | - | - | - | - | - | - Seo-gu | | | |
| 2 | 2 | 1 | - | - | - | - | - | - | - Ganghwa-gun | | | |
| - | - | - | - | - | - | - | - | - | - Ongjin-gun | | | |
| - | - | - | - | - | - | - | - | - | - Gwangju-gwangyeoksi | | | |
| - | - | - | - | - | - | - | - | - | - Dong-gu | | | |
| - | - | - | - | - | - | - | - | - | - Seo-gu | | | |
| - | - | - | - | - | - | - | - | - | - Nam-gu | | | |
| - | - | - | - | - | - | - | - | - | - Buk-gu | | | |
| - | - | - | - | - | - | - | - | - | - Gwangsan-gu | | | |
| 1 | - | - | - | - | - | - | - | - | - Daejeon-gwangyeoksi | | | |
| - | - | - | - | - | - | - | - | - | - Dong-gu | | | |
| - | - | - | - | - | - | - | - | - | - Jung-gu | | | |
| - | - | - | - | - | - | - | - | - | - Seo-gu | | | |
| 1 | - | - | - | - | - | - | - | - | - Yuseong-gu | | | |
| - | - | - | - | - | - | - | - | - | - Daedeok-gu | | | |
| - | - | - | - | - | - | - | - | - | - Ulsan-gwangyeoksi | | | |
| - | - | - | - | - | - | - | - | - | - Jung-gu | | | |

총 저수량 : 천m³

| 시 군 | | 총 저수량 Total Storage Capacity | 계 Total | 100 미만 Less than 100 | ~200 미만 Less than 200 | ~300 미만 Less than 300 | ~500 미만 Less than 500 | ~1,000 미만 Less than 1,000 | ~1,500 미만 Less than 1,500 | ~2,000 미만 Less than 2,000 |
|----------|----------|--|----------------|-----------------------------------|------------------------------------|------------------------------------|------------------------------------|--|--|--|
| 남 | 구 | 101 | 7 | 7 | - | - | - | - | - | - |
| 동 | 구 | 21 | 2 | 2 | - | - | - | - | - | - |
| 북 | 구 | 2,405 | 35 | 32 | - | 1 | - | 1 | 1 | - |
| 울 | 주 | 15,464 | 315 | 294 | 5 | 4 | 3 | 7 | 1 | 1 |
| 경 | 기 | 151,322 | 368 | 259 | 24 | 12 | 19 | 21 | 13 | 6 |
| 수 | 원 | 405 | 3 | 2 | - | - | 1 | - | - | - |
| 성 | 남 | 1,583 | 5 | 2 | 1 | - | - | 2 | - | - |
| 의 | 정 | 24 | 1 | 1 | - | - | - | - | - | - |
| 광 | 명 | 28 | 1 | 1 | - | - | - | - | - | - |
| 평 | 택 | 680 | 21 | 20 | - | - | 1 | - | - | - |
| 안 | 산 | 338 | 4 | 3 | - | - | 1 | - | - | - |
| 과 | 천 | 1,102 | 2 | 1 | - | - | - | - | 1 | - |
| 구 | 리 | 4 | 1 | 1 | - | - | - | - | - | - |
| 남 | 양 | 3,007 | 10 | 8 | - | 1 | - | - | - | - |
| 오 | 산 | 606 | 7 | 6 | - | - | 1 | - | - | - |
| 시 | 흥 | 3,460 | 7 | - | 2 | 1 | 3 | - | - | 1 |
| 군 | 포 | 1,528 | 2 | - | - | - | 1 | - | 1 | - |
| 의 | 왕 | 3,495 | 3 | 1 | - | - | - | - | 1 | - |
| 하 | 남 | 34 | 1 | 1 | - | - | - | - | - | - |
| 용 | 인 | 38,199 | 58 | 47 | 3 | 2 | 1 | 1 | 2 | - |
| 파 | 주 | 8,955 | 9 | 3 | - | 1 | - | 2 | 1 | - |
| 이 | 천 | 2,850 | 18 | 13 | 2 | 1 | - | 2 | - | - |
| 안 | 성 | 47,875 | 65 | 45 | 6 | 1 | 2 | 3 | 1 | 2 |
| 김 | 포 | 305 | 7 | 7 | - | - | - | - | - | - |
| 화 | 성 | 10,563 | 42 | 32 | 2 | 1 | 1 | 2 | 2 | - |
| 광 | 주 | 1,733 | 9 | 5 | 1 | - | 2 | 1 | - | - |
| 양 | 주 | 6,604 | 14 | 7 | - | - | 2 | 3 | 1 | 1 |
| 포 | 천 | 9,282 | 34 | 21 | 3 | 2 | 1 | 3 | 3 | 1 |
| 여 | 주 | 4,061 | 13 | 10 | 1 | - | - | 1 | - | - |
| 연 | 천 | 1,757 | 3 | 2 | - | - | - | - | - | 1 |
| 가 | 평 | 352 | 2 | 1 | - | - | 1 | - | - | - |
| 양 | 평 | 2,492 | 26 | 19 | 3 | 2 | 1 | 1 | - | - |
| 강 | 원 | 148,515 | 321 | 230 | 10 | 11 | 15 | 21 | 11 | 6 |

Total Storage Capacity : 1,000m³

| ~3,000 미만 | ~5,000 미만 | ~10,000 미만 | ~20,000 미만 | ~25,000 미만 | ~30,000 미만 | ~40,000 미만 | ~50,000 미만 | 50,000 이상 | Administrative Division |
|--------------------|--------------------|---------------------|---------------------|---------------------|---------------------|---------------------|---------------------|----------------|----------------------------|
| Less than 3,000 | Less than 5,000 | Less than 10,000 | Less than 20,000 | Less than 25,000 | Less than 30,000 | Less than 40,000 | Less than 50,000 | Over 50,000 | |
| - | - | - | - | - | - | - | - | - | - Nam-gu |
| - | - | - | - | - | - | - | - | - | - Dong-gu |
| - | - | - | - | - | - | - | - | - | - Buk-gu |
| - | - | - | - | - | - | - | - | - | - Uiju-gun |
| 5 | 5 | - | 3 | 1 | - | - | - | - | - Gyeonggi-do |
| - | - | - | - | - | - | - | - | - | - Suwon-si |
| - | - | - | - | - | - | - | - | - | - Seongnam-si |
| - | - | - | - | - | - | - | - | - | - Uijeongbu-si |
| - | - | - | - | - | - | - | - | - | - Gwangmyeong-si |
| - | - | - | - | - | - | - | - | - | - Pyeongtaek-si |
| - | - | - | - | - | - | - | - | - | - Ansan-si |
| - | - | - | - | - | - | - | - | - | - Gwacheon-si |
| - | - | - | - | - | - | - | - | - | - Guri-si |
| 1 | - | - | - | - | - | - | - | - | - Namyangju-si |
| - | - | - | - | - | - | - | - | - | - Osan-si |
| - | - | - | - | - | - | - | - | - | - Siheung-si |
| - | - | - | - | - | - | - | - | - | - Gunpo-si |
| 1 | - | - | - | - | - | - | - | - | - Uiwang-si |
| - | - | - | - | - | - | - | - | - | - Hanam-si |
| - | - | - | 1 | 1 | - | - | - | - | - Yongin-si |
| 1 | 1 | - | - | - | - | - | - | - | - Paju-si |
| - | - | - | - | - | - | - | - | - | - Icheon-si |
| - | 3 | - | 2 | - | - | - | - | - | - Anseong-si |
| - | - | - | - | - | - | - | - | - | - Gimpo-si |
| 1 | 1 | - | - | - | - | - | - | - | - Hwaseong-si |
| - | - | - | - | - | - | - | - | - | - Gwangju-si |
| - | - | - | - | - | - | - | - | - | - Yangju-si |
| - | - | - | - | - | - | - | - | - | - Pocheon-si |
| 1 | - | - | - | - | - | - | - | - | - Yeosu-gun |
| - | - | - | - | - | - | - | - | - | - Yeoncheon-gun |
| - | - | - | - | - | - | - | - | - | - Gapyeong-gun |
| - | - | - | - | - | - | - | - | - | - Yangpyeong-gun |
| 6 | 5 | 4 | 1 | - | 1 | - | - | - | - Gangwon-do |

총 저수량 : 천m³

| 시 군 | 총 저수량 Total Storage Capacity | 계 Total | 100 | ~200 | ~300 | ~500 | ~1,000 | ~1,500 | ~2,000 |
|-------------|--|----------------|------------------------|------------------------|------------------------|------------------------|--------------------------|--------------------------|--------------------------|
| | | | 미만 Less than 100 | 미만 Less than 200 | 미만 Less than 300 | 미만 Less than 500 | 미만 Less than 1,000 | 미만 Less than 1,500 | 미만 Less than 2,000 |
| 춘천시 | 8,685 | 27 | 16 | 3 | 1 | 4 | - | 1 | 1 |
| 원주시 | 11,621 | 100 | 86 | - | - | 4 | 8 | 1 | 1 |
| 강릉시 | 25,531 | 14 | 3 | - | - | - | 4 | 3 | 1 |
| 동해시 | 21 | 1 | 1 | - | - | - | - | - | - |
| 속초시 | 47 | 5 | 5 | - | - | - | - | - | - |
| 삼척시 | 1,563 | 6 | 3 | - | 1 | 1 | 1 | - | - |
| 홍천군 | 10,307 | 44 | 30 | 1 | 3 | 3 | 4 | 1 | 1 |
| 횡성군 | 4,405 | 51 | 41 | 2 | 3 | 2 | 2 | 1 | - |
| 영월군 | 62 | 5 | 5 | - | - | - | - | - | - |
| 평창군 | 1,204 | 5 | 3 | - | 1 | - | 1 | - | - |
| 철원군 | 42,507 | 17 | 8 | 1 | 1 | - | 1 | - | 1 |
| 화천군 | 26,000 | 4 | - | - | - | - | - | - | - |
| 양구군 | 2,641 | 13 | 9 | 2 | - | - | - | 2 | - |
| 인제군 | 146 | 5 | 4 | 1 | - | - | - | - | - |
| 고성군 | 11,963 | 16 | 10 | - | - | 1 | - | 1 | 1 |
| 양양군 | 1,812 | 8 | 6 | - | 1 | - | - | 1 | - |
| 충청북도 | 176,236 | 782 | 647 | 21 | 12 | 27 | 45 | 11 | 4 |
| 청주시 | 720 | 33 | 32 | - | - | 1 | - | - | - |
| 충주시 | 20,169 | 76 | 61 | 1 | 2 | 1 | 5 | 2 | 1 |
| 제천시 | 5,438 | 53 | 42 | 4 | - | 3 | 3 | - | 1 |
| 청원군 | 7,143 | 154 | 144 | 1 | 1 | 3 | 5 | - | - |
| 보은군 | 18,971 | 61 | 49 | 2 | - | - | 7 | - | - |
| 옥천군 | 15,136 | 88 | 71 | 3 | 2 | 7 | 2 | - | 1 |
| 영동군 | 7,863 | 73 | 59 | 1 | 2 | 5 | 6 | - | - |
| 증평군 | 1,788 | 17 | 15 | - | 1 | - | - | 1 | - |
| 진천군 | 50,503 | 53 | 42 | 1 | 1 | 3 | 1 | 1 | 1 |
| 괴산군 | 15,298 | 80 | 59 | 4 | 1 | 1 | 10 | 5 | - |
| 음성군 | 32,793 | 79 | 59 | 4 | 1 | 3 | 6 | 2 | - |
| 단양군 | 414 | 15 | 14 | - | 1 | - | - | - | - |
| 충청남도 | 317,626 | 933 | 737 | 41 | 22 | 28 | 41 | 26 | 9 |
| 천안시 | 11,310 | 74 | 59 | 3 | 1 | 2 | 6 | 2 | 1 |
| 공주시 | 17,743 | 87 | 75 | 2 | - | - | 3 | 3 | 2 |
| 보령시 | 31,352 | 98 | 79 | 6 | 3 | 2 | 5 | 1 | 1 |

Total Storage Capacity : 1,000m³

| ~3,000 미만 | ~5,000 미만 | ~10,000 미만 | ~20,000 미만 | ~25,000 미만 | ~30,000 미만 | ~40,000 미만 | ~50,000 미만 | 50,000 이상 | Administrative Division |
|--------------------|--------------------|---------------------|---------------------|---------------------|---------------------|---------------------|---------------------|----------------|----------------------------|
| Less than 3,000 | Less than 5,000 | Less than 10,000 | Less than 20,000 | Less than 25,000 | Less than 30,000 | Less than 40,000 | Less than 50,000 | Over 50,000 | |
| - | 1 | - | - | - | - | - | - | - | Chuncheon-si |
| - | - | - | - | - | - | - | - | - | Wonju-si |
| 2 | - | - | 1 | - | - | - | - | - | Gangneung-si |
| - | - | - | - | - | - | - | - | - | Donghae-si |
| - | - | - | - | - | - | - | - | - | Sokcho-si |
| - | - | - | - | - | - | - | - | - | Samcheok-si |
| 1 | - | - | - | - | - | - | - | - | Hongcheon-gun |
| - | - | - | - | - | - | - | - | - | Hoengseong-gun |
| - | - | - | - | - | - | - | - | - | Yeongwol-gun |
| - | - | - | - | - | - | - | - | - | Pyeongchang-gun |
| 1 | 3 | - | - | - | 1 | - | - | - | Cheorwon-gun |
| - | - | 4 | - | - | - | - | - | - | Hwacheon-gun |
| - | - | - | - | - | - | - | - | - | Yanggu-gun |
| - | - | - | - | - | - | - | - | - | Inje-gun |
| 2 | 1 | - | - | - | - | - | - | - | Goseong-gun |
| - | - | - | - | - | - | - | - | - | Yangyang-gun |
| 3 | 7 | 2 | 2 | 1 | - | - | - | - | Chungcheongbuk-do |
| - | - | - | - | - | - | - | - | - | Cheongju-si |
| 1 | 2 | - | - | - | - | - | - | - | Chungju-si |
| - | - | - | - | - | - | - | - | - | Jecheon-si |
| - | - | - | - | - | - | - | - | - | Cheongwon-gun |
| 1 | 1 | 1 | - | - | - | - | - | - | Boeun-gun |
| 1 | 1 | - | - | - | - | - | - | - | Okcheon-gun |
| - | - | - | - | - | - | - | - | - | Yeongdong-gun |
| - | - | - | - | - | - | - | - | - | Jeungpyeong-gun |
| - | - | 1 | 1 | 1 | - | - | - | - | Jincheon-gun |
| - | - | - | - | - | - | - | - | - | Goesan-gun |
| - | 3 | - | 1 | - | - | - | - | - | Eumseong-gun |
| - | - | - | - | - | - | - | - | - | Danyang-gun |
| 10 | 11 | 4 | 1 | 1 | - | 1 | 1 | - | Chungcheongnam-do |
| - | - | - | - | - | - | - | - | - | Cheonan-si |
| 1 | 1 | - | - | - | - | - | - | - | Gongju-si |
| - | - | - | - | 1 | - | - | - | - | Boryeong-si |

총 저수량 : 천m³

| 시 군 | 총 저수량 Total Storage Capacity | 계 Total | 100 | ~200 | ~300 | ~500 | ~1,000 | ~1,500 | ~2,000 |
|----------------|--|----------------|------------------------|------------------------|------------------------|------------------------|--------------------------|--------------------------|--------------------------|
| | | | 미만 Less than 100 | 미만 Less than 200 | 미만 Less than 300 | 미만 Less than 500 | 미만 Less than 1,000 | 미만 Less than 1,500 | 미만 Less than 2,000 |
| 아 산 시 | 26,983 | 46 | 27 | 4 | 1 | 2 | 4 | 4 | - |
| 서 산 시 | 30,496 | 48 | 30 | 3 | - | 4 | 1 | 3 | 2 |
| 논 산 시 | 35,027 | 76 | 67 | 1 | 3 | 2 | 2 | - | - |
| 계 룡 시 | 118 | 7 | 7 | - | - | - | - | - | - |
| 금 산 군 | 6,016 | 91 | 80 | 3 | 2 | 2 | 4 | - | - |
| 연 기 군 | 4,702 | 29 | 28 | - | - | - | - | - | - |
| 부 여 군 | 19,520 | 107 | 97 | 2 | - | 1 | 3 | - | - |
| 서 천 군 | 26,370 | 20 | 13 | 1 | - | - | 2 | - | 1 |
| 청 양 군 | 17,049 | 86 | 69 | 6 | 1 | 3 | 2 | 1 | 1 |
| 홍 성 군 | 11,941 | 45 | 33 | 2 | 2 | 1 | - | 5 | 1 |
| 예 산 군 | 60,059 | 31 | 17 | 2 | - | 3 | 3 | 3 | - |
| 태 안 군 | 11,967 | 47 | 24 | 4 | 8 | 5 | 3 | 2 | - |
| 당 진 군 | 6,973 | 41 | 32 | 2 | 1 | 1 | 3 | 2 | - |
| 전 라 북 도 | 668,372 | 2,260 | 2,008 | 78 | 33 | 41 | 36 | 21 | 9 |
| 전 주 시 | 5,162 | 54 | 48 | 2 | 1 | - | 1 | 1 | 1 |
| 군 산 시 | 26,176 | 101 | 89 | 2 | 5 | - | - | 1 | - |
| 익 산 시 | 9,333 | 145 | 133 | 3 | 1 | 3 | 3 | 1 | 1 |
| 정 읍 시 | 31,155 | 225 | 207 | 5 | 2 | 1 | 2 | 1 | 2 |
| 남 원 시 | 17,858 | 298 | 271 | 9 | 4 | 5 | 3 | 5 | - |
| 김 제 시 | 22,782 | 127 | 120 | 1 | - | - | 1 | 1 | - |
| 완 주 군 | 114,262 | 190 | 173 | 5 | 3 | 1 | 2 | 1 | - |
| 진 안 군 | 10,915 | 140 | 111 | 15 | 5 | 4 | 4 | - | 1 |
| 무 주 군 | 5,856 | 76 | 68 | 4 | 1 | - | 1 | - | 2 |
| 장 수 군 | 62,019 | 84 | 67 | 6 | 3 | - | 2 | 1 | - |
| 임 실 군 | 271,988 | 202 | 185 | 5 | 1 | 6 | 2 | 1 | - |
| 순 창 군 | 15,962 | 173 | 144 | 10 | 2 | 9 | 5 | 3 | - |
| 고 창 군 | 43,333 | 349 | 314 | 10 | 2 | 5 | 7 | 4 | 1 |
| 부 안 군 | 31,571 | 96 | 78 | 1 | 3 | 7 | 3 | 1 | 1 |
| 전 라 남 도 | 714,436 | 3,230 | 2,675 | 188 | 98 | 71 | 100 | 27 | 23 |
| 목 포 시 | 292 | 16 | 16 | - | - | - | - | - | - |
| 여 수 시 | 7,806 | 68 | 55 | 4 | 2 | 1 | 5 | 1 | - |
| 순 천 시 | 9,698 | 68 | 51 | 8 | 1 | 1 | 5 | 1 | - |
| 나 주 시 | 108,771 | 230 | 190 | 23 | 5 | 4 | 6 | - | - |

총 저수량 : 천m³

| 시 군 | 총 저수량 Total Storage Capacity | 계 Total | 100 | ~200 | ~300 | ~500 | ~1,000 | ~1,500 | ~2,000 |
|----------------|--|----------------|------------------------|------------------------|------------------------|------------------------|--------------------------|--------------------------|--------------------------|
| | | | 미만 Less than 100 | 미만 Less than 200 | 미만 Less than 300 | 미만 Less than 500 | 미만 Less than 1,000 | 미만 Less than 1,500 | 미만 Less than 2,000 |
| 광 양 시 | 6,859 | 40 | 33 | 1 | 2 | 3 | - | - | - |
| 담 양 군 | 92,018 | 117 | 97 | 6 | 7 | 2 | 2 | 1 | - |
| 곡 성 군 | 11,238 | 129 | 101 | 10 | 10 | 6 | 1 | - | - |
| 구례 군 | 14,906 | 57 | 40 | 6 | 3 | 2 | - | 1 | 2 |
| 고흥 군 | 39,843 | 275 | 219 | 19 | 8 | 11 | 9 | 4 | 3 |
| 보성 군 | 25,810 | 128 | 105 | 3 | 1 | 4 | 6 | 3 | 1 |
| 화순 군 | 37,668 | 156 | 126 | 11 | 4 | 2 | 1 | 4 | 4 |
| 장흥 군 | 26,823 | 119 | 89 | 8 | 3 | - | 13 | - | 3 |
| 강진 군 | 37,332 | 132 | 97 | 7 | 4 | 7 | 8 | 2 | - |
| 해남 군 | 41,651 | 375 | 329 | 11 | 8 | 9 | 10 | 1 | 2 |
| 영암 군 | 23,090 | 233 | 199 | 13 | 5 | 3 | 7 | 3 | 1 |
| 무안 군 | 11,328 | 181 | 159 | 8 | 7 | 3 | 2 | - | 2 |
| 함평 군 | 41,429 | 161 | 137 | 10 | 3 | 2 | 3 | - | - |
| 영광 군 | 31,321 | 196 | 169 | 9 | 7 | 3 | 4 | 2 | 1 |
| 장성 군 | 110,907 | 123 | 95 | 7 | 9 | 1 | 7 | 1 | 1 |
| 완도 군 | 4,395 | 48 | 39 | 3 | 1 | 1 | 4 | - | - |
| 진도 군 | 17,895 | 133 | 105 | 12 | 4 | 2 | 6 | 1 | 2 |
| 신안 군 | 13,356 | 245 | 224 | 9 | 4 | 4 | 1 | 2 | 1 |
| 경 상 북 도 | 451,106 | 5,547 | 5,172 | 116 | 55 | 52 | 69 | 26 | 25 |
| 포항 시 | 38,377 | 293 | 260 | 10 | 2 | 4 | 10 | 1 | 2 |
| 경주 시 | 73,685 | 444 | 395 | 16 | 5 | 5 | 10 | 1 | 6 |
| 김천 시 | 9,279 | 248 | 239 | 5 | - | - | 3 | - | - |
| 안동 시 | 12,123 | 188 | 171 | 8 | 2 | 4 | 1 | - | 1 |
| 구미 시 | 20,102 | 214 | 195 | 6 | 3 | 2 | 1 | 2 | 4 |
| 영주 시 | 10,004 | 64 | 60 | 1 | - | - | - | - | - |
| 영천 시 | 32,771 | 1,023 | 979 | 16 | 7 | 9 | 6 | 2 | 2 |
| 상주 시 | 27,597 | 214 | 195 | 1 | 4 | - | 6 | 3 | 2 |
| 문경 시 | 31,982 | 46 | 41 | - | 1 | - | 2 | 1 | - |
| 경산 시 | 25,967 | 315 | 283 | 14 | 4 | 6 | - | 3 | 2 |
| 군위 군 | 8,051 | 380 | 366 | 6 | 4 | 2 | 2 | - | - |
| 의성 군 | 24,053 | 694 | 670 | 10 | 5 | 2 | 3 | 1 | 1 |
| 청송 군 | 14,043 | 187 | 170 | 6 | 2 | 2 | 5 | 1 | - |
| 영양 군 | 4,940 | 96 | 90 | 2 | 1 | 1 | - | 1 | - |

총 저수량 : 천m³

| 시 군 | 총 저수량 Total Storage Capacity | 계 Total | 100 | ~200 | ~300 | ~500 | ~1,000 | ~1,500 | ~2,000 |
|----------------------|--|----------------|------------------------|------------------------|------------------------|------------------------|--------------------------|--------------------------|--------------------------|
| | | | 미만 Less than 100 | 미만 Less than 200 | 미만 Less than 300 | 미만 Less than 500 | 미만 Less than 1,000 | 미만 Less than 1,500 | 미만 Less than 2,000 |
| 영 덕 군 | 13,369 | 127 | 112 | 3 | 4 | 4 | 1 | 2 | - |
| 청 도 군 | 15,606 | 286 | 264 | 6 | 3 | 4 | 7 | 1 | 1 |
| 고 령 군 | 7,283 | 168 | 161 | 1 | 1 | 1 | 3 | - | 1 |
| 성 주 군 | 56,192 | 188 | 180 | - | 2 | - | 2 | 2 | - |
| 칠 곡 군 | 12,737 | 188 | 174 | 2 | 3 | 2 | 3 | 2 | 2 |
| 예 천 군 | 7,770 | 124 | 116 | 2 | 1 | - | 3 | 1 | 1 |
| 봉 화 군 | 1,939 | 41 | 37 | - | - | 3 | 1 | - | - |
| 울 진 군 | 3,236 | 19 | 14 | 1 | 1 | 1 | - | 2 | - |
| 경 상 남 도 | 273,708 | 3,199 | 2,911 | 83 | 35 | 63 | 59 | 19 | 8 |
| 창 원 시 | 36,367 | 173 | 157 | 5 | 3 | 2 | 2 | - | - |
| 진 주 시 | 21,571 | 268 | 229 | 8 | 5 | 11 | 13 | 1 | 1 |
| 통 영 시 | 1,565 | 50 | 47 | - | 3 | - | - | - | - |
| 사 천 시 | 15,544 | 153 | 133 | 7 | 2 | 3 | 3 | 2 | 2 |
| 김 해 시 | 3,559 | 150 | 147 | 1 | - | - | 1 | 1 | - |
| 밀 양 시 | 18,689 | 207 | 179 | 7 | 6 | 7 | 4 | 2 | 1 |
| 거 제 시 | 3,497 | 100 | 94 | 2 | 1 | 2 | 1 | - | - |
| 양 산 시 | 1,884 | 53 | 49 | 2 | - | 2 | - | - | - |
| 의 령 군 | 13,737 | 164 | 148 | 5 | 1 | 2 | 4 | 2 | 1 |
| 함 안 군 | 6,806 | 196 | 186 | 3 | 1 | 1 | 4 | 1 | - |
| 창 녕 군 | 16,874 | 225 | 205 | 10 | 1 | 2 | 2 | 2 | 1 |
| 고 성 군 | 24,530 | 219 | 190 | 7 | 4 | 5 | 9 | 2 | - |
| 남 해 군 | 11,921 | 168 | 152 | 5 | 1 | 4 | 4 | - | 1 |
| 하 동 군 | 44,825 | 154 | 141 | 2 | 1 | 4 | 1 | 2 | - |
| 산 청 군 | 6,932 | 218 | 204 | 7 | 1 | 3 | 1 | 2 | - |
| 함 양 군 | 10,006 | 190 | 176 | - | 1 | 9 | 2 | 1 | - |
| 거 창 군 | 17,548 | 179 | 166 | 4 | 2 | 1 | 2 | 1 | - |
| 합 천 군 | 17,853 | 332 | 308 | 8 | 2 | 5 | 6 | - | 1 |
| 제 주 특 별 자 치 도 | 1,140 | 4 | 2 | - | - | 1 | 1 | - | - |
| 제 주 시 | 1,140 | 4 | 2 | - | - | 1 | 1 | - | - |

3.2.2 유효 저수량 규모별 개소수 Number of Reservoirs by Effective Storage Capacity

유효저수량 : 천m³

| 시 군 | 유효 저수량 Effective Storage Capacity | 계 Total | 100 | ~200 | ~300 | ~500 | ~1,000 | ~1,500 | ~2,000 |
|------------------|---|---------------|------------------------|------------------------|------------------------|------------------------|--------------------------|--------------------------|--------------------------|
| | | | 미만 Less than 100 | 미만 Less than 200 | 미만 Less than 300 | 미만 Less than 500 | 미만 Less than 1,000 | 미만 Less than 1,500 | 미만 Less than 2,000 |
| 2 0 0 6 | 2,856,400 | 17,679 | 15,653 | 598 | 284 | 322 | 391 | 163 | 74 |
| 2 0 0 7 | 2,770,714 | 17,649 | 15,617 | 591 | 283 | 323 | 399 | 163 | 77 |
| 2 0 0 8 | 2,765,324 | 17,611 | 15,570 | 593 | 284 | 325 | 397 | 169 | 76 |
| 2 0 0 9 | 2,772,188 | 17,569 | 15,533 | 584 | 280 | 330 | 400 | 165 | 78 |
| 2 0 1 0 | 2,782,913 | 17,531 | 15,494 | 579 | 280 | 331 | 400 | 166 | 79 |
| 2 0 1 1 | 2,830,161 | 17,505 | 15,450 | 579 | 287 | 326 | 409 | 169 | 79 |
| 부 산 광 역 시 | 1,897 | 104 | 99 | 4 | - | 1 | - | - | - |
| 금 정 구 | 49 | 13 | 13 | - | - | - | - | - | - |
| 강 서 구 | 241 | 14 | 13 | 1 | - | - | - | - | - |
| 기 장 군 | 1,607 | 77 | 73 | 3 | - | 1 | - | - | - |
| 대 구 광 역 시 | 24,578 | 201 | 182 | 6 | 2 | 3 | 3 | 2 | - |
| 동 구 | 3,616 | 49 | 47 | - | - | 1 | - | - | - |
| 북 구 | 1,562 | 23 | 20 | 1 | - | 1 | 1 | - | - |
| 수 성 구 | 1,927 | 26 | 21 | 2 | 1 | 1 | 1 | - | - |
| 달 서 구 | 1,443 | 5 | 4 | - | - | - | - | 1 | - |
| 달 성 군 | 16,030 | 98 | 90 | 3 | 1 | - | 1 | 1 | - |
| 인 천 광 역 시 | 29,284 | 36 | 14 | 4 | 3 | 3 | 2 | 4 | 1 |
| 중 구 | 37 | 2 | 2 | - | - | - | - | - | - |
| 서 구 | 64 | 1 | 1 | - | - | - | - | - | - |
| 강 화 군 | 28,871 | 30 | 9 | 4 | 2 | 3 | 2 | 4 | 1 |
| 용 진 군 | 312 | 3 | 2 | - | 1 | - | - | - | - |
| 광 주 광 역 시 | 7,525 | 140 | 126 | 9 | 2 | 1 | 1 | 1 | - |
| 동 구 | 140 | 5 | 5 | - | - | - | - | - | - |
| 서 구 | 689 | 11 | 10 | - | - | 1 | - | - | - |
| 남 구 | 995 | 25 | 24 | 1 | - | - | - | - | - |
| 북 구 | 1,015 | 21 | 16 | 4 | 1 | - | - | - | - |
| 광 산 구 | 4,686 | 78 | 71 | 4 | 1 | - | 1 | 1 | - |
| 대 전 광 역 시 | 4,371 | 16 | 12 | 1 | 1 | - | 1 | - | - |
| 동 구 | 46 | 3 | 3 | - | - | - | - | - | - |
| 중 구 | 351 | 2 | - | 1 | 1 | - | - | - | - |
| 서 구 | 998 | 1 | - | - | - | - | 1 | - | - |
| 유 성 구 | 2,961 | 8 | 7 | - | - | - | - | - | - |
| 대 덕 구 | 15 | 2 | 2 | - | - | - | - | - | - |
| 울 산 광 역 시 | 17,985 | 364 | 340 | 5 | 5 | 3 | 8 | 2 | 1 |
| 중 구 | 110 | 5 | 5 | - | - | - | - | - | - |

Effective Storage Capacity : 1,000m³

| ~3,000 미만 | ~5,000 미만 | ~10,000 미만 | ~20,000 미만 | ~25,000 미만 | ~30,000 미만 | ~40,000 미만 | ~50,000 미만 | 50,000 이상 | Administrative Division | | | |
|--------------------|--------------------|---------------------|---------------------|---------------------|---------------------|---------------------|---------------------|----------------|------------------------------|----------|----------|----------|
| Less than 3,000 | Less than 5,000 | Less than 10,000 | Less than 20,000 | Less than 25,000 | Less than 30,000 | Less than 40,000 | Less than 50,000 | Over 50,000 | | | | |
| 84 | 53 | 23 | 16 | 4 | 3 | 3 | 2 | 6 | 2 | 0 | 0 | 6 |
| 88 | 53 | 23 | 16 | 4 | 3 | 3 | 1 | 5 | 2 | 0 | 0 | 7 |
| 88 | 54 | 24 | 16 | 3 | 3 | 3 | 1 | 5 | 2 | 0 | 0 | 8 |
| 88 | 56 | 25 | 15 | 3 | 3 | 3 | 1 | 5 | 2 | 0 | 0 | 9 |
| 91 | 56 | 25 | 15 | 3 | 3 | 3 | 1 | 5 | 2 | 0 | 1 | 0 |
| 93 | 56 | 26 | 15 | 4 | 3 | 3 | 1 | 5 | 2 | 0 | 1 | 1 |
| - | - | - | - | - | - | - | - | - | - Busan-gwangyeoksi | | | |
| - | - | - | - | - | - | - | - | - | - Geumjeong-gu | | | |
| - | - | - | - | - | - | - | - | - | - Gangseo-gu | | | |
| - | - | - | - | - | - | - | - | - | - Gi jang-gun | | | |
| 2 | - | 1 | - | - | - | - | - | - | - Daegu-gwangyeoksi | | | |
| 1 | - | - | - | - | - | - | - | - | - Dong-gu | | | |
| - | - | - | - | - | - | - | - | - | - Buk-gu | | | |
| - | - | - | - | - | - | - | - | - | - Suseong-gu | | | |
| - | - | - | - | - | - | - | - | - | - Dalseo-gu | | | |
| 1 | - | 1 | - | - | - | - | - | - | - Dal seong-gun | | | |
| 2 | 2 | 1 | - | - | - | - | - | - | - Incheon-gwangyeoksi | | | |
| - | - | - | - | - | - | - | - | - | - Jung-gu | | | |
| - | - | - | - | - | - | - | - | - | - Seo-gu | | | |
| 2 | 2 | 1 | - | - | - | - | - | - | - Ganghwa-gun | | | |
| - | - | - | - | - | - | - | - | - | - Ongjin-gun | | | |
| - | - | - | - | - | - | - | - | - | - Gwangju-gwangyeoksi | | | |
| - | - | - | - | - | - | - | - | - | - Dong-gu | | | |
| - | - | - | - | - | - | - | - | - | - Seo-gu | | | |
| - | - | - | - | - | - | - | - | - | - Nam-gu | | | |
| - | - | - | - | - | - | - | - | - | - Buk-gu | | | |
| - | - | - | - | - | - | - | - | - | - Gwangsan-gu | | | |
| 1 | - | - | - | - | - | - | - | - | - Daejeon-gwangyeoksi | | | |
| - | - | - | - | - | - | - | - | - | - Dong-gu | | | |
| - | - | - | - | - | - | - | - | - | - Jung-gu | | | |
| - | - | - | - | - | - | - | - | - | - Seo-gu | | | |
| 1 | - | - | - | - | - | - | - | - | - Yuseong-gu | | | |
| - | - | - | - | - | - | - | - | - | - Daedeok-gu | | | |
| - | - | - | - | - | - | - | - | - | - Ulsan-gwangyeoksi | | | |
| - | - | - | - | - | - | - | - | - | - Jung-gu | | | |

유효저수량 : 천m³

| 시 군 | 유효 저수량 Effective Storage Capacity | 계 Total | 100 | ~200 | ~300 | ~500 | ~1,000 | ~1,500 | ~2,000 |
|--------------|---|----------------|------------------------|------------------------|------------------------|------------------------|--------------------------|--------------------------|--------------------------|
| | | | 미만 Less than 100 | 미만 Less than 200 | 미만 Less than 300 | 미만 Less than 500 | 미만 Less than 1,000 | 미만 Less than 1,500 | 미만 Less than 2,000 |
| 남 구 | 101 | 7 | 7 | - | - | - | - | - | - |
| 동 구 | 21 | 2 | 2 | - | - | - | - | - | - |
| 북 구 | 2,404 | 35 | 32 | - | 1 | - | 1 | 1 | - |
| 울 주 군 | 15,349 | 315 | 294 | 5 | 4 | 3 | 7 | 1 | 1 |
| 경 기 도 | 147,932 | 368 | 259 | 24 | 14 | 18 | 20 | 14 | 5 |
| 수 원 시 | 380 | 3 | 2 | - | 1 | - | - | - | - |
| 성 남 시 | 1,476 | 5 | 2 | 1 | - | 1 | 1 | - | - |
| 의 정 부 시 | 24 | 1 | 1 | - | - | - | - | - | - |
| 광 명 시 | 28 | 1 | 1 | - | - | - | - | - | - |
| 평 택 시 | 655 | 21 | 20 | - | - | 1 | - | - | - |
| 안 산 시 | 338 | 4 | 3 | - | - | 1 | - | - | - |
| 과 천 시 | 1,102 | 2 | 1 | - | - | - | - | 1 | - |
| 구 리 시 | 4 | 1 | 1 | - | - | - | - | - | - |
| 남 양 주 시 | 2,708 | 10 | 8 | - | 1 | - | - | - | - |
| 오 산 시 | 606 | 7 | 6 | - | - | 1 | - | - | - |
| 시 흥 시 | 3,366 | 7 | - | 2 | 2 | 2 | - | - | 1 |
| 군 포 시 | 1,507 | 2 | - | - | - | 1 | - | 1 | - |
| 의 왕 시 | 3,492 | 3 | 1 | - | - | - | - | 1 | - |
| 하 남 시 | 34 | 1 | 1 | - | - | - | - | - | - |
| 용 인 시 | 38,116 | 58 | 47 | 3 | 2 | 1 | 1 | 2 | - |
| 파 주 시 | 8,488 | 9 | 3 | - | 1 | - | 2 | 1 | - |
| 이 천 시 | 2,683 | 18 | 13 | 2 | 1 | - | 2 | - | - |
| 안 성 시 | 46,604 | 65 | 45 | 6 | 1 | 2 | 3 | 1 | 2 |
| 김 포 시 | 299 | 7 | 7 | - | - | - | - | - | - |
| 화 성 시 | 10,547 | 42 | 32 | 2 | 1 | 1 | 2 | 2 | - |
| 광 주 시 | 1,733 | 9 | 5 | 1 | - | 2 | 1 | - | - |
| 양 주 시 | 6,118 | 14 | 7 | - | - | 2 | 3 | 2 | - |
| 포 천 시 | 9,118 | 34 | 21 | 3 | 2 | 1 | 3 | 3 | 1 |
| 여 주 군 | 3,910 | 13 | 10 | 1 | - | - | 1 | - | - |
| 연 천 군 | 1,754 | 3 | 2 | - | - | - | - | - | 1 |
| 가 평 군 | 352 | 2 | 1 | - | - | 1 | - | - | - |
| 양 평 군 | 2,490 | 26 | 19 | 3 | 2 | 1 | 1 | - | - |
| 강 원 도 | 111,972 | 321 | 235 | 9 | 11 | 15 | 22 | 11 | 5 |

Effective Storage Capacity : 1,000m³

| ~3,000 미만 | ~5,000 미만 | ~10,000 미만 | ~20,000 미만 | ~25,000 미만 | ~30,000 미만 | ~40,000 미만 | ~50,000 미만 | 50,000 이상 | Administrative Division |
|--------------------|--------------------|---------------------|---------------------|---------------------|---------------------|---------------------|---------------------|----------------|----------------------------|
| Less than 3,000 | Less than 5,000 | Less than 10,000 | Less than 20,000 | Less than 25,000 | Less than 30,000 | Less than 40,000 | Less than 50,000 | Over 50,000 | |
| - | - | - | - | - | - | - | - | - | - Nam-gu |
| - | - | - | - | - | - | - | - | - | - Dong-gu |
| - | - | - | - | - | - | - | - | - | - Buk-gu |
| - | - | - | - | - | - | - | - | - | - Uiju-gun |
| 7 | 3 | - | 3 | 1 | - | - | - | - | - Gyeonggi-do |
| - | - | - | - | - | - | - | - | - | - Suwon-si |
| - | - | - | - | - | - | - | - | - | - Seongnam-si |
| - | - | - | - | - | - | - | - | - | - Uijeongbu-si |
| - | - | - | - | - | - | - | - | - | - Gwangmyeong-si |
| - | - | - | - | - | - | - | - | - | - Pyeongtaek-si |
| - | - | - | - | - | - | - | - | - | - Ansan-si |
| - | - | - | - | - | - | - | - | - | - Gwacheon-si |
| - | - | - | - | - | - | - | - | - | - Guri-si |
| 1 | - | - | - | - | - | - | - | - | - Namyangju-si |
| - | - | - | - | - | - | - | - | - | - Osan-si |
| - | - | - | - | - | - | - | - | - | - Siheung-si |
| - | - | - | - | - | - | - | - | - | - Gunpo-si |
| 1 | - | - | - | - | - | - | - | - | - Uiwang-si |
| - | - | - | - | - | - | - | - | - | - Hanam-si |
| - | - | - | 1 | 1 | - | - | - | - | - Yongin-si |
| 1 | 1 | - | - | - | - | - | - | - | - Paju-si |
| - | - | - | - | - | - | - | - | - | - Icheon-si |
| 2 | 1 | - | 2 | - | - | - | - | - | - Anseong-si |
| - | - | - | - | - | - | - | - | - | - Gimpo-si |
| 1 | 1 | - | - | - | - | - | - | - | - Hwaseong-si |
| - | - | - | - | - | - | - | - | - | - Gwangju-si |
| - | - | - | - | - | - | - | - | - | - Yangju-si |
| - | - | - | - | - | - | - | - | - | - Pocheon-si |
| 1 | - | - | - | - | - | - | - | - | - Yeosu-gun |
| - | - | - | - | - | - | - | - | - | - Yeoncheon-gun |
| - | - | - | - | - | - | - | - | - | - Gapyeong-gun |
| - | - | - | - | - | - | - | - | - | - Yangpyeong-gun |
| 7 | 4 | - | 2 | - | - | - | - | - | - Gangwon-do |

유효저수량 : 천㎾

| 시 군 | 유효 저수량 Effective Storage Capacity | 계 Total | 100 | ~200 | ~300 | ~500 | ~1,000 | ~1,500 | ~2,000 |
|-------------|---|----------------|------------------------|------------------------|------------------------|------------------------|--------------------------|--------------------------|--------------------------|
| | | | 미만 Less than 100 | 미만 Less than 200 | 미만 Less than 300 | 미만 Less than 500 | 미만 Less than 1,000 | 미만 Less than 1,500 | 미만 Less than 2,000 |
| 춘천시 | 8,461 | 27 | 16 | 3 | 1 | 4 | - | 1 | 1 |
| 원주시 | 11,498 | 100 | 86 | - | - | 4 | 8 | 1 | 1 |
| 강릉시 | 25,285 | 14 | 3 | - | - | - | 4 | 3 | 1 |
| 동해시 | 11 | 1 | 1 | - | - | - | - | - | - |
| 속초시 | 46 | 5 | 5 | - | - | - | - | - | - |
| 삼척시 | 1,551 | 6 | 3 | - | 1 | 1 | 1 | - | - |
| 홍천군 | 10,107 | 44 | 30 | 1 | 3 | 3 | 4 | 1 | 1 |
| 횡성군 | 4,344 | 51 | 41 | 2 | 3 | 2 | 2 | 1 | - |
| 영월군 | 52 | 5 | 5 | - | - | - | - | - | - |
| 평창군 | 1,154 | 5 | 3 | - | 1 | - | 1 | - | - |
| 철원군 | 33,758 | 17 | 8 | 1 | 1 | - | 1 | 1 | - |
| 화천군 | 44 | 4 | 4 | - | - | - | - | - | - |
| 양구군 | 2,496 | 13 | 9 | 2 | - | - | 1 | 1 | - |
| 인제군 | 127 | 5 | 5 | - | - | - | - | - | - |
| 고성군 | 11,234 | 16 | 10 | - | - | 1 | - | 1 | 1 |
| 양양군 | 1,804 | 8 | 6 | - | 1 | - | - | 1 | - |
| 충청북도 | 170,458 | 782 | 647 | 22 | 11 | 28 | 44 | 13 | 3 |
| 청주시 | 696 | 33 | 32 | - | - | 1 | - | - | - |
| 충주시 | 19,398 | 76 | 61 | 2 | 1 | 1 | 5 | 3 | - |
| 제천시 | 5,251 | 53 | 42 | 4 | - | 3 | 3 | 1 | - |
| 청원군 | 7,014 | 154 | 144 | 1 | 1 | 3 | 5 | - | - |
| 보은군 | 18,808 | 61 | 49 | 2 | - | - | 7 | - | - |
| 옥천군 | 13,959 | 88 | 71 | 3 | 2 | 7 | 2 | - | 2 |
| 영동군 | 7,647 | 73 | 59 | 1 | 2 | 5 | 6 | - | - |
| 증평군 | 1,783 | 17 | 15 | - | 1 | - | - | 1 | - |
| 진천군 | 49,929 | 53 | 42 | 1 | 1 | 3 | 1 | 1 | 1 |
| 괴산군 | 15,090 | 80 | 59 | 4 | 1 | 2 | 9 | 5 | - |
| 음성군 | 30,549 | 79 | 59 | 4 | 1 | 3 | 6 | 2 | - |
| 단양군 | 334 | 15 | 14 | - | 1 | - | - | - | - |
| 충청남도 | 306,934 | 933 | 740 | 42 | 20 | 28 | 40 | 27 | 8 |
| 천안시 | 11,102 | 74 | 59 | 4 | - | 2 | 6 | 2 | 1 |
| 공주시 | 17,458 | 87 | 75 | 2 | - | - | 3 | 3 | 2 |
| 보령시 | 30,893 | 98 | 79 | 7 | 2 | 3 | 4 | 1 | 1 |

Effective Storage Capacity : 1,000m³

| ~3,000 미만 | ~5,000 미만 | ~10,000 미만 | ~20,000 미만 | ~25,000 미만 | ~30,000 미만 | ~40,000 미만 | ~50,000 미만 | 50,000 이상 | Administrative Division |
|--------------------|--------------------|---------------------|---------------------|---------------------|---------------------|---------------------|---------------------|----------------|----------------------------|
| Less than 3,000 | Less than 5,000 | Less than 10,000 | Less than 20,000 | Less than 25,000 | Less than 30,000 | Less than 40,000 | Less than 50,000 | Over 50,000 | |
| - | 1 | - | - | - | - | - | - | - | Chuncheon-si |
| - | - | - | - | - | - | - | - | - | Wonju-si |
| 2 | - | - | 1 | - | - | - | - | - | Gangneung-si |
| - | - | - | - | - | - | - | - | - | Donghae-si |
| - | - | - | - | - | - | - | - | - | Sokcho-si |
| - | - | - | - | - | - | - | - | - | Samcheok-si |
| 1 | - | - | - | - | - | - | - | - | Hongcheon-gun |
| - | - | - | - | - | - | - | - | - | Hoengseong-gun |
| - | - | - | - | - | - | - | - | - | Yeongwol-gun |
| - | - | - | - | - | - | - | - | - | Pyeongchang-gun |
| 1 | 3 | - | 1 | - | - | - | - | - | Cheorwon-gun |
| - | - | - | - | - | - | - | - | - | Hwacheon-gun |
| - | - | - | - | - | - | - | - | - | Yanggu-gun |
| - | - | - | - | - | - | - | - | - | Inje-gun |
| 3 | - | - | - | - | - | - | - | - | Goseong-gun |
| - | - | - | - | - | - | - | - | - | Yangyang-gun |
| 3 | 6 | 2 | 2 | 1 | - | - | - | - | Chungcheongbuk-do |
| - | - | - | - | - | - | - | - | - | Cheongju-si |
| 1 | 2 | - | - | - | - | - | - | - | Chungju-si |
| - | - | - | - | - | - | - | - | - | Jecheon-si |
| - | - | - | - | - | - | - | - | - | Cheongwon-gun |
| 1 | 1 | 1 | - | - | - | - | - | - | Boeun-gun |
| - | 1 | - | - | - | - | - | - | - | Okcheon-gun |
| - | - | - | - | - | - | - | - | - | Yeongdong-gun |
| - | - | - | - | - | - | - | - | - | Jeungpyeong-gun |
| - | - | 1 | 1 | 1 | - | - | - | - | Jincheon-gun |
| - | - | - | - | - | - | - | - | - | Goesan-gun |
| 1 | 2 | - | 1 | - | - | - | - | - | Eumseong-gun |
| - | - | - | - | - | - | - | - | - | Danyang-gun |
| 10 | 10 | 4 | 1 | 1 | - | 1 | 1 | - | Chungcheongnam-do |
| - | - | - | - | - | - | - | - | - | Cheonan-si |
| 1 | 1 | - | - | - | - | - | - | - | Gongju-si |
| - | - | - | - | 1 | - | - | - | - | Boryeong-si |

유효저수량 : 천m³

| 시 군 | 유효 저수량 Effective Storage Capacity | 계 Total | 100 | ~200 | ~300 | ~500 | ~1,000 | ~1,500 | ~2,000 |
|----------------|---|----------------|------------------------|------------------------|------------------------|------------------------|--------------------------|--------------------------|--------------------------|
| | | | 미만 Less than 100 | 미만 Less than 200 | 미만 Less than 300 | 미만 Less than 500 | 미만 Less than 1,000 | 미만 Less than 1,500 | 미만 Less than 2,000 |
| 아 산 시 | 26,234 | 46 | 29 | 3 | - | 2 | 4 | 4 | - |
| 서 산 시 | 29,650 | 48 | 30 | 3 | - | 4 | 1 | 4 | 1 |
| 논 산 시 | 34,767 | 76 | 67 | 1 | 4 | 1 | 2 | - | - |
| 계 룡 시 | 118 | 7 | 7 | - | - | - | - | - | - |
| 금 산 군 | 5,869 | 91 | 80 | 3 | 2 | 2 | 4 | - | - |
| 연 기 군 | 4,700 | 29 | 28 | - | - | - | - | - | - |
| 부 여 군 | 17,582 | 107 | 97 | 2 | - | 1 | 3 | - | - |
| 서 천 군 | 23,728 | 20 | 13 | 1 | - | - | 2 | 1 | - |
| 청 양 군 | 16,777 | 86 | 69 | 6 | 1 | 3 | 2 | 1 | 1 |
| 홍 성 군 | 11,599 | 45 | 33 | 2 | 2 | 1 | - | 5 | 1 |
| 예 산 군 | 58,714 | 31 | 17 | 2 | - | 4 | 2 | 3 | - |
| 태 안 군 | 11,085 | 47 | 24 | 4 | 9 | 4 | 4 | 1 | 1 |
| 당 진 군 | 6,658 | 41 | 33 | 2 | - | 1 | 3 | 2 | - |
| 전 라 북 도 | 657,804 | 2,260 | 2,014 | 73 | 36 | 38 | 38 | 21 | 6 |
| 전 주 시 | 4,992 | 54 | 48 | 2 | 1 | - | 1 | 2 | - |
| 군 산 시 | 26,067 | 101 | 89 | 2 | 5 | - | - | 1 | - |
| 익 산 시 | 9,087 | 145 | 133 | 3 | 1 | 3 | 3 | 1 | 1 |
| 정 읍 시 | 30,395 | 225 | 207 | 5 | 2 | 1 | 2 | 1 | 2 |
| 남 원 시 | 17,274 | 298 | 273 | 8 | 3 | 5 | 5 | 3 | - |
| 김 제 시 | 22,185 | 127 | 121 | - | - | - | 1 | 1 | - |
| 완 주 군 | 112,457 | 190 | 173 | 5 | 3 | 1 | 2 | 1 | - |
| 진 안 군 | 10,040 | 140 | 111 | 15 | 6 | 4 | 3 | - | 1 |
| 무 주 군 | 5,436 | 76 | 68 | 4 | 1 | - | 1 | 2 | - |
| 장 수 군 | 59,799 | 84 | 67 | 6 | 3 | - | 2 | 1 | - |
| 임 실 군 | 271,622 | 202 | 185 | 5 | 3 | 4 | 3 | - | - |
| 순 창 군 | 15,176 | 173 | 147 | 7 | 2 | 9 | 5 | 3 | - |
| 고 창 군 | 42,762 | 349 | 314 | 10 | 3 | 4 | 7 | 4 | 1 |
| 부 안 군 | 30,512 | 96 | 78 | 1 | 3 | 7 | 3 | 1 | 1 |
| 전 라 남 도 | 676,214 | 3,230 | 2,688 | 183 | 93 | 73 | 101 | 28 | 19 |
| 목 포 시 | 292 | 16 | 16 | - | - | - | - | - | - |
| 여 수 시 | 7,488 | 68 | 56 | 3 | 2 | 1 | 5 | 1 | - |
| 순 천 시 | 9,602 | 68 | 52 | 7 | 1 | 2 | 4 | 1 | - |
| 나 주 시 | 104,697 | 230 | 193 | 20 | 5 | 4 | 6 | - | - |

유효저수량 : 천m³

| 시 군 | 유효 저수량 Effective Storage Capacity | 계 Total | 100 | ~200 | ~300 | ~500 | ~1,000 | ~1,500 | ~2,000 |
|----------------|---|----------------|------------------------|------------------------|------------------------|------------------------|--------------------------|--------------------------|--------------------------|
| | | | 미만 Less than 100 | 미만 Less than 200 | 미만 Less than 300 | 미만 Less than 500 | 미만 Less than 1,000 | 미만 Less than 1,500 | 미만 Less than 2,000 |
| 광 양 시 | 6,847 | 40 | 33 | 1 | 2 | 3 | - | - | - |
| 담 양 군 | 87,965 | 117 | 97 | 6 | 7 | 2 | 2 | 1 | - |
| 곡 성 군 | 10,123 | 129 | 105 | 10 | 7 | 5 | 1 | - | - |
| 구 례 군 | 14,455 | 57 | 40 | 6 | 3 | 2 | - | 1 | 2 |
| 고 흥 군 | 39,457 | 275 | 219 | 19 | 8 | 11 | 9 | 5 | 2 |
| 보 성 군 | 25,523 | 128 | 105 | 3 | 1 | 4 | 6 | 3 | 1 |
| 화 순 군 | 26,121 | 156 | 127 | 11 | 5 | 1 | 2 | 3 | 4 |
| 장 흥 군 | 23,064 | 119 | 89 | 8 | 3 | - | 14 | - | 3 |
| 강 진 군 | 36,025 | 132 | 97 | 7 | 4 | 8 | 7 | 2 | 1 |
| 해 남 군 | 40,798 | 375 | 329 | 11 | 8 | 10 | 9 | 1 | 2 |
| 영 암 군 | 22,594 | 233 | 199 | 13 | 5 | 3 | 8 | 3 | - |
| 무 안 군 | 10,663 | 181 | 161 | 8 | 5 | 3 | 2 | - | 2 |
| 함 평 군 | 41,104 | 161 | 138 | 9 | 3 | 2 | 3 | - | - |
| 영 광 군 | 29,581 | 196 | 169 | 9 | 7 | 3 | 4 | 2 | 1 |
| 장 성 군 | 105,512 | 123 | 95 | 7 | 9 | 1 | 8 | 1 | - |
| 완 도 군 | 4,230 | 48 | 39 | 3 | 1 | 2 | 3 | - | - |
| 진 도 군 | 17,052 | 133 | 105 | 13 | 3 | 2 | 6 | 3 | - |
| 신 안 군 | 13,021 | 245 | 224 | 9 | 4 | 4 | 2 | 1 | 1 |
| 경 상 북 도 | 416,993 | 5,547 | 5,177 | 116 | 53 | 53 | 69 | 27 | 23 |
| 포 향 시 | 37,701 | 293 | 261 | 9 | 2 | 4 | 10 | 1 | 2 |
| 경 주 시 | 72,966 | 444 | 395 | 16 | 5 | 6 | 10 | - | 6 |
| 김 천 시 | 9,153 | 248 | 239 | 5 | - | - | 3 | - | - |
| 안 동 시 | 11,816 | 188 | 171 | 8 | 2 | 4 | 1 | - | 1 |
| 구 미 시 | 18,902 | 214 | 197 | 4 | 3 | 2 | 2 | 1 | 4 |
| 영 주 시 | 9,768 | 64 | 60 | 1 | - | - | - | - | - |
| 영 천 시 | 31,562 | 1,023 | 979 | 16 | 7 | 9 | 6 | 3 | 2 |
| 상 주 시 | 26,897 | 214 | 195 | 1 | 4 | 1 | 5 | 4 | 1 |
| 문 경 시 | 30,904 | 46 | 41 | 1 | - | - | 2 | 1 | - |
| 경 산 시 | 25,506 | 315 | 283 | 14 | 4 | 6 | - | 4 | 1 |
| 군 위 군 | 7,824 | 380 | 366 | 7 | 3 | 3 | 1 | - | - |
| 의 성 군 | 23,448 | 694 | 670 | 10 | 5 | 2 | 3 | 1 | 1 |
| 청 송 군 | 9,716 | 187 | 171 | 6 | 3 | 1 | 5 | 1 | - |
| 영 양 군 | 4,621 | 96 | 91 | 1 | 1 | 1 | - | 1 | 1 |

유효저수량 : 천m³

| 시 군 | 유효 저수량 Effective Storage Capacity | 계 Total | 100 | ~200 | ~300 | ~500 | ~1,000 | ~1,500 | ~2,000 |
|----------------------|---|----------------|------------------------|------------------------|------------------------|------------------------|--------------------------|--------------------------|--------------------------|
| | | | 미만 Less than 100 | 미만 Less than 200 | 미만 Less than 300 | 미만 Less than 500 | 미만 Less than 1,000 | 미만 Less than 1,500 | 미만 Less than 2,000 |
| 영 덕 군 | 12,815 | 127 | 112 | 4 | 3 | 4 | 1 | 2 | - |
| 청 도 군 | 15,292 | 286 | 264 | 6 | 3 | 4 | 7 | 2 | - |
| 고 령 군 | 6,879 | 168 | 161 | 1 | 2 | - | 3 | - | 1 |
| 성 주 군 | 36,373 | 188 | 180 | - | 2 | - | 2 | 2 | - |
| 칠 곡 군 | 12,737 | 188 | 174 | 2 | 3 | 2 | 3 | 2 | 2 |
| 예 천 군 | 7,322 | 124 | 116 | 2 | 1 | - | 3 | 1 | 1 |
| 봉 화 군 | 1,794 | 41 | 37 | - | - | 3 | 1 | - | - |
| 울 진 군 | 2,997 | 19 | 14 | 2 | - | 1 | 1 | 1 | - |
| 경 상 남 도 | 255,224 | 3,199 | 2,915 | 81 | 35 | 62 | 59 | 19 | 8 |
| 창 원 시 | 25,022 | 173 | 157 | 6 | 2 | 2 | 2 | 1 | - |
| 진 주 시 | 21,131 | 268 | 229 | 8 | 6 | 10 | 13 | 1 | 1 |
| 통 영 시 | 1,420 | 50 | 47 | - | 3 | - | - | - | - |
| 사 천 시 | 15,472 | 153 | 133 | 7 | 2 | 3 | 3 | 2 | 2 |
| 김 해 시 | 3,547 | 150 | 147 | 1 | - | 1 | - | 1 | - |
| 밀 양 시 | 17,910 | 207 | 181 | 5 | 6 | 7 | 4 | 2 | 1 |
| 거 제 시 | 3,497 | 100 | 94 | 2 | 1 | 2 | 1 | - | - |
| 양 산 시 | 1,884 | 53 | 49 | 2 | - | 2 | - | - | - |
| 의 령 군 | 13,168 | 164 | 149 | 4 | 1 | 2 | 4 | 2 | 1 |
| 함 안 군 | 6,176 | 196 | 186 | 4 | - | 1 | 5 | - | - |
| 창 녕 군 | 15,645 | 225 | 206 | 9 | 1 | 2 | 2 | 2 | 1 |
| 고 성 군 | 24,373 | 219 | 190 | 7 | 4 | 5 | 9 | 2 | - |
| 남 해 군 | 11,718 | 168 | 152 | 5 | 2 | 3 | 4 | - | 1 |
| 하 동 군 | 43,256 | 154 | 141 | 2 | 1 | 4 | 1 | 2 | - |
| 산 청 군 | 6,743 | 218 | 204 | 7 | 1 | 3 | 1 | 2 | - |
| 함 양 군 | 9,866 | 190 | 176 | - | 1 | 9 | 2 | 1 | - |
| 거 창 군 | 16,663 | 179 | 166 | 4 | 2 | 1 | 2 | 1 | - |
| 합 천 군 | 17,733 | 332 | 308 | 8 | 2 | 5 | 6 | - | 1 |
| 제 주 특 별 자 치 도 | 990 | 4 | 2 | - | 1 | - | 1 | - | - |
| 제 주 시 | 990 | 4 | 2 | - | 1 | - | 1 | - | - |

3.2.3 제당높이별 총 저수량 Status of Reservoirs by Dam Height and Total Storage Capacity

총 저수량 : 천㎥

| 총 저수량 | | | | 제 당 높 이 | | | | | | |
|------------------|----------|----------|-----------|---------------|------------------------------------|-------------------------|---------------------------------------|---------------------------|---------------------------------------|--------------------|
| | | | | 계 Total | | 10m 미만 Less than 10m | | ~ 15m 미만 Less than 15m | | ~ 20m Less than |
| | | | | 개소수 No. of | 총 저수량 Total Storage Capacity | 개소수 No. of | 총 저수량 Total Storage Capacity | 개소수 No. of | 총 저수량 Total Storage Capacity | 개소수 No. of |
| 2 | 0 | 0 | 6 | 17,679 | 3,159,065 | 14,650 | 569,608 | 1,800 | 447,106 | 641 |
| 2 | 0 | 0 | 7 | 17,649 | 2,906,557 | 14,609 | 470,162 | 1,800 | 452,697 | 642 |
| 2 | 0 | 0 | 8 | 17,611 | 2,913,094 | 14,551 | 492,274 | 1,807 | 449,555 | 646 |
| 2 | 0 | 0 | 9 | 17,569 | 2,965,546 | 14,508 | 524,938 | 1,817 | 470,848 | 632 |
| 2 | 0 | 1 | 0 | 17,531 | 2,975,828 | 14,458 | 522,584 | 1,815 | 469,442 | 633 |
| 2 | 0 | 1 | 1 | 17,505 | 2,990,035 | 14,417 | 545,690 | 1,816 | 469,821 | 635 |
| | | | 100 미만 | 15,414 | 252,563 | 13,915 | 199,359 | 1,248 | 42,387 | 185 |
| | | | 500 미만 | 1,209 | 282,393 | 373 | 77,285 | 395 | 86,762 | 261 |
| | | | 1,000 미만 | 407 | 288,751 | 66 | 45,774 | 88 | 61,287 | 99 |
| | | | 2,000 미만 | 256 | 357,387 | 32 | 45,471 | 48 | 63,611 | 47 |
| | | | 3,000 미만 | 93 | 224,945 | 10 | 23,285 | 15 | 37,799 | 20 |
| | | | 5,000 미만 | 64 | 243,133 | 8 | 27,874 | 14 | 52,703 | 14 |
| | | | 7,000 미만 | 15 | 88,478 | 3 | 17,214 | 2 | 11,160 | 2 |
| | | | 10,000 미만 | 14 | 119,111 | 6 | 50,787 | 1 | 7,472 | 1 |
| | | | 15,000 미만 | 12 | 148,099 | 3 | 39,716 | 3 | 34,128 | 2 |
| | | | 20,000 미만 | 4 | 69,280 | 1 | 18,925 | - | - | 2 |
| | | | 30,000 미만 | 7 | 165,269 | - | - | 1 | 25,409 | 1 |
| | | | 40,000 미만 | 3 | 94,571 | - | - | - | - | 1 |
| | | | 50,000 미만 | 2 | 94,593 | - | - | 1 | 47,103 | - |
| | | | 60,000 미만 | 1 | 55,270 | - | - | - | - | - |
| | | | 70,000 미만 | 1 | 66,670 | - | - | - | - | - |
| | | | 70,000 이상 | 3 | 439,522 | - | - | - | - | - |
| 부 산 광 역 시 | | | | 104 | 1,903 | 88 | 691 | 9 | 327 | 7 |
| | | | 100 미만 | 99 | 1,038 | 88 | 691 | 8 | 212 | 3 |
| | | | 500 미만 | 5 | 865 | - | - | 1 | 115 | 4 |
| | | | 1,000 미만 | - | - | - | - | - | - | - |
| | | | 2,000 미만 | - | - | - | - | - | - | - |
| | | | 3,000 미만 | - | - | - | - | - | - | - |
| | | | 5,000 미만 | - | - | - | - | - | - | - |
| | | | 7,000 미만 | - | - | - | - | - | - | - |
| | | | 10,000 미만 | - | - | - | - | - | - | - |
| | | | 15,000 미만 | - | - | - | - | - | - | - |
| | | | 20,000 미만 | - | - | - | - | - | - | - |
| | | | 30,000 미만 | - | - | - | - | - | - | - |
| | | | 40,000 미만 | - | - | - | - | - | - | - |
| | | | 50,000 미만 | - | - | - | - | - | - | - |
| | | | 60,000 미만 | - | - | - | - | - | - | - |
| | | | 70,000 미만 | - | - | - | - | - | - | - |
| | | | 70,000 이상 | - | - | - | - | - | - | - |

총 저수량 : 천³m

| 총 저수량 | 제 당 높 이 | | | | | | |
|------------------|---------------|------------------------------------|-------------------------|---------------------------------------|---------------------------|---------------------------------------|--------------------|
| | 계 Total | | 10m 미만 Less than 10m | | ~ 15m 미만 Less than 15m | | ~ 20m Less than |
| | 개소수 No. of | 총 저수량 Total Storage Capacity | 개소수 No. of | 총 저수량 Total Storage Capacity | 개소수 No. of | 총 저수량 Total Storage Capacity | 개소수 No. of |
| 대 구 광 역 시 | 201 | 24,628 | 177 | 6,117 | 13 | 837 | 3 |
| 100 미만 | 182 | 3,693 | 169 | 3,209 | 11 | 346 | 1 |
| 500 미만 | 11 | 2,650 | 6 | 1,575 | 2 | 491 | 1 |
| 1,000 미만 | 3 | 1,946 | 2 | 1,333 | - | - | - |
| 2,000 미만 | 2 | 2,557 | - | - | - | - | - |
| 3,000 미만 | 2 | 5,133 | - | - | - | - | 1 |
| 5,000 미만 | - | - | - | - | - | - | - |
| 7,000 미만 | - | - | - | - | - | - | - |
| 10,000 미만 | 1 | 8,649 | - | - | - | - | - |
| 15,000 미만 | - | - | - | - | - | - | - |
| 20,000 미만 | - | - | - | - | - | - | - |
| 30,000 미만 | - | - | - | - | - | - | - |
| 40,000 미만 | - | - | - | - | - | - | - |
| 50,000 미만 | - | - | - | - | - | - | - |
| 60,000 미만 | - | - | - | - | - | - | - |
| 70,000 미만 | - | - | - | - | - | - | - |
| 70,000 이상 | - | - | - | - | - | - | - |
| 인 천 광 역 시 | 36 | 30,776 | 24 | 16,085 | 4 | 6,268 | 5 |
| 100 미만 | 14 | 541 | 13 | 465 | - | - | - |
| 500 미만 | 10 | 2,504 | 6 | 1,360 | 1 | 131 | 3 |
| 1,000 미만 | 2 | 1,117 | - | - | 1 | 587 | 1 |
| 2,000 미만 | 5 | 6,834 | 3 | 4,637 | - | - | 1 |
| 3,000 미만 | 2 | 5,550 | - | - | 2 | 5,550 | - |
| 5,000 미만 | 2 | 8,016 | 1 | 3,409 | - | - | - |
| 7,000 미만 | 1 | 6,214 | 1 | 6,214 | - | - | - |
| 10,000 미만 | - | - | - | - | - | - | - |
| 15,000 미만 | - | - | - | - | - | - | - |
| 20,000 미만 | - | - | - | - | - | - | - |
| 30,000 미만 | - | - | - | - | - | - | - |
| 40,000 미만 | - | - | - | - | - | - | - |
| 50,000 미만 | - | - | - | - | - | - | - |
| 60,000 미만 | - | - | - | - | - | - | - |
| 70,000 미만 | - | - | - | - | - | - | - |
| 70,000 이상 | - | - | - | - | - | - | - |

총 저수량 : 천m³

| 총 저수량 | 제 당 높 이 | | | | | | |
|------------------|---------------|------------------------------------|-------------------------|---------------------------------------|---------------------------|---------------------------------------|--------------------|
| | 계 Total | | 10m 미만 Less than 10m | | ~ 15m 미만 Less than 15m | | ~ 20m Less than |
| | 개소수 No. of | 총 저수량 Total Storage Capacity | 개소수 No. of | 총 저수량 Total Storage Capacity | 개소수 No. of | 총 저수량 Total Storage Capacity | 개소수 No. of |
| 광 주 광 역 시 | 140 | 7,751 | 125 | 5,750 | 15 | 2,001 | - |
| 100 미만 | 126 | 3,409 | 117 | 3,065 | 9 | 344 | - |
| 500 미만 | 12 | 2,233 | 7 | 1,500 | 5 | 733 | - |
| 1,000 미만 | 1 | 924 | - | - | 1 | 924 | - |
| 2,000 미만 | 1 | 1,185 | 1 | 1,185 | - | - | - |
| 3,000 미만 | - | - | - | - | - | - | - |
| 5,000 미만 | - | - | - | - | - | - | - |
| 7,000 미만 | - | - | - | - | - | - | - |
| 10,000 미만 | - | - | - | - | - | - | - |
| 15,000 미만 | - | - | - | - | - | - | - |
| 20,000 미만 | - | - | - | - | - | - | - |
| 30,000 미만 | - | - | - | - | - | - | - |
| 40,000 미만 | - | - | - | - | - | - | - |
| 50,000 미만 | - | - | - | - | - | - | - |
| 60,000 미만 | - | - | - | - | - | - | - |
| 70,000 미만 | - | - | - | - | - | - | - |
| 70,000 이상 | - | - | - | - | - | - | - |
| 대 전 광 역 시 | 16 | 4,415 | 8 | 143 | 4 | 59 | 3 |
| 100 미만 | 12 | 202 | 8 | 143 | 4 | 59 | - |
| 500 미만 | 2 | 351 | - | - | - | - | 2 |
| 1,000 미만 | - | - | - | - | - | - | - |
| 2,000 미만 | 1 | 1,016 | - | - | - | - | - |
| 3,000 미만 | 1 | 2,846 | - | - | - | - | 1 |
| 5,000 미만 | - | - | - | - | - | - | - |
| 7,000 미만 | - | - | - | - | - | - | - |
| 10,000 미만 | - | - | - | - | - | - | - |
| 15,000 미만 | - | - | - | - | - | - | - |
| 20,000 미만 | - | - | - | - | - | - | - |
| 30,000 미만 | - | - | - | - | - | - | - |
| 40,000 미만 | - | - | - | - | - | - | - |
| 50,000 미만 | - | - | - | - | - | - | - |
| 60,000 미만 | - | - | - | - | - | - | - |
| 70,000 미만 | - | - | - | - | - | - | - |
| 70,000 이상 | - | - | - | - | - | - | - |

총 저수량 : 천³m

| 총 저수량 | 제 당 높 이 | | | | | | |
|------------------|---------------|------------------------------------|-------------------------|---------------------------------------|---------------------------|---------------------------------------|--------------------|
| | 계 Total | | 10m 미만 Less than 10m | | ~ 15m 미만 Less than 15m | | ~ 20m Less than |
| | 개소수 No. of | 총 저수량 Total Storage Capacity | 개소수 No. of | 총 저수량 Total Storage Capacity | 개소수 No. of | 총 저수량 Total Storage Capacity | 개소수 No. of |
| 울 산 광 역 시 | 364 | 18,101 | 293 | 4,656 | 53 | 4,291 | 5 |
| 100 미만 | 340 | 5,741 | 289 | 4,180 | 46 | 1,218 | 4 |
| 500 미만 | 13 | 3,052 | 4 | 476 | 3 | 840 | 1 |
| 1,000 미만 | 8 | 4,872 | - | - | 4 | 2,233 | - |
| 2,000 미만 | 3 | 4,436 | - | - | - | - | - |
| 3,000 미만 | - | - | - | - | - | - | - |
| 5,000 미만 | - | - | - | - | - | - | - |
| 7,000 미만 | - | - | - | - | - | - | - |
| 10,000 미만 | - | - | - | - | - | - | - |
| 15,000 미만 | - | - | - | - | - | - | - |
| 20,000 미만 | - | - | - | - | - | - | - |
| 30,000 미만 | - | - | - | - | - | - | - |
| 40,000 미만 | - | - | - | - | - | - | - |
| 50,000 미만 | - | - | - | - | - | - | - |
| 60,000 미만 | - | - | - | - | - | - | - |
| 70,000 미만 | - | - | - | - | - | - | - |
| 70,000 이상 | - | - | - | - | - | - | - |
| 경 기 도 | 368 | 151,322 | 242 | 17,445 | 78 | 36,810 | 26 |
| 100 미만 | 259 | 5,789 | 214 | 3,853 | 37 | 1,640 | 7 |
| 500 미만 | 55 | 13,514 | 19 | 4,794 | 26 | 6,140 | 6 |
| 1,000 미만 | 21 | 15,586 | 6 | 4,633 | 6 | 3,945 | 5 |
| 2,000 미만 | 19 | 26,144 | 2 | 2,086 | 7 | 9,877 | 3 |
| 3,000 미만 | 5 | 12,838 | 1 | 2,079 | - | - | 1 |
| 5,000 미만 | 5 | 16,643 | - | - | 1 | 3,549 | 1 |
| 7,000 미만 | - | - | - | - | - | - | - |
| 10,000 미만 | - | - | - | - | - | - | - |
| 15,000 미만 | 2 | 23,754 | - | - | 1 | 11,659 | 1 |
| 20,000 미만 | 1 | 16,105 | - | - | - | - | 1 |
| 30,000 미만 | 1 | 20,949 | - | - | - | - | 1 |
| 40,000 미만 | - | - | - | - | - | - | - |
| 50,000 미만 | - | - | - | - | - | - | - |
| 60,000 미만 | - | - | - | - | - | - | - |
| 70,000 미만 | - | - | - | - | - | - | - |
| 70,000 이상 | - | - | - | - | - | - | - |

총 저수량 : 천m³

| 총 저수량 | 제 당 높 이 | | | | | | |
|----------------|---------------|------------------------------------|-------------------------|---------------------------------------|---------------------------|---------------------------------------|--------------------|
| | 계 Total | | 10m 미만 Less than 10m | | ~ 15m 미만 Less than 15m | | ~ 20m Less than |
| | 개소수 No. of | 총 저수량 Total Storage Capacity | 개소수 No. of | 총 저수량 Total Storage Capacity | 개소수 No. of | 총 저수량 Total Storage Capacity | 개소수 No. of |
| 강 원 도 | 321 | 148,515 | 224 | 34,988 | 31 | 38,499 | 26 |
| 100 미만 | 230 | 3,035 | 211 | 2,167 | 14 | 574 | 4 |
| 500 미만 | 36 | 9,608 | 7 | 1,371 | 8 | 2,244 | 10 |
| 1,000 미만 | 21 | 16,513 | - | - | 5 | 4,195 | 5 |
| 2,000 미만 | 17 | 23,236 | 1 | 1,730 | 2 | 2,218 | 5 |
| 3,000 미만 | 6 | 13,660 | - | - | - | - | 2 |
| 5,000 미만 | 5 | 18,336 | 1 | 3,720 | 1 | 3,859 | - |
| 7,000 미만 | 2 | 11,000 | 2 | 11,000 | - | - | - |
| 10,000 미만 | 2 | 15,000 | 2 | 15,000 | - | - | - |
| 15,000 미만 | 1 | 12,718 | - | - | - | - | - |
| 20,000 미만 | - | - | - | - | - | - | - |
| 30,000 미만 | 1 | 25,409 | - | - | 1 | 25,409 | - |
| 40,000 미만 | - | - | - | - | - | - | - |
| 50,000 미만 | - | - | - | - | - | - | - |
| 60,000 미만 | - | - | - | - | - | - | - |
| 70,000 미만 | - | - | - | - | - | - | - |
| 70,000 이상 | - | - | - | - | - | - | - |
| 충 청 북 도 | 782 | 176,236 | 590 | 8,267 | 80 | 13,614 | 61 |
| 100 미만 | 647 | 8,021 | 583 | 5,982 | 56 | 1,688 | 5 |
| 500 미만 | 60 | 16,748 | 4 | 595 | 14 | 3,271 | 30 |
| 1,000 미만 | 45 | 32,827 | 3 | 1,690 | 7 | 5,342 | 18 |
| 2,000 미만 | 15 | 19,723 | - | - | 3 | 3,313 | 5 |
| 3,000 미만 | 3 | 6,882 | - | - | - | - | 1 |
| 5,000 미만 | 7 | 28,556 | - | - | - | - | 1 |
| 7,000 미만 | 1 | 6,376 | - | - | - | - | - |
| 10,000 미만 | 1 | 8,791 | - | - | - | - | - |
| 15,000 미만 | 2 | 26,562 | - | - | - | - | 1 |
| 20,000 미만 | - | - | - | - | - | - | - |
| 30,000 미만 | 1 | 21,750 | - | - | - | - | - |
| 40,000 미만 | - | - | - | - | - | - | - |
| 50,000 미만 | - | - | - | - | - | - | - |
| 60,000 미만 | - | - | - | - | - | - | - |
| 70,000 미만 | - | - | - | - | - | - | - |
| 70,000 이상 | - | - | - | - | - | - | - |

총 저수량 : 천³m

| 총 저수량 | 제 당 높 이 | | | | | | |
|----------------|---------------|------------------------------------|-------------------------|---------------------------------------|---------------------------|---------------------------------------|--------------------|
| | 계 Total | | 10m 미만 Less than 10m | | ~ 15m 미만 Less than 15m | | ~ 20m Less than |
| | 개소수 No. of | 총 저수량 Total Storage Capacity | 개소수 No. of | 총 저수량 Total Storage Capacity | 개소수 No. of | 총 저수량 Total Storage Capacity | 개소수 No. of |
| 충 청 남 도 | 933 | 317,626 | 711 | 39,956 | 128 | 125,248 | 51 |
| 100 미만 | 737 | 11,847 | 646 | 8,588 | 69 | 2,440 | 16 |
| 500 미만 | 91 | 22,216 | 45 | 10,072 | 26 | 6,990 | 14 |
| 1,000 미만 | 41 | 30,302 | 11 | 7,810 | 9 | 7,152 | 6 |
| 2,000 미만 | 35 | 48,358 | 8 | 10,329 | 12 | 15,485 | 5 |
| 3,000 미만 | 10 | 23,844 | - | - | 5 | 12,119 | 3 |
| 5,000 미만 | 11 | 40,935 | 1 | 3,157 | 4 | 15,687 | 4 |
| 7,000 미만 | 2 | 12,807 | - | - | 1 | 6,090 | 1 |
| 10,000 미만 | 2 | 16,522 | - | - | - | - | 1 |
| 15,000 미만 | 1 | 12,182 | - | - | 1 | 12,182 | - |
| 20,000 미만 | - | - | - | - | - | - | - |
| 30,000 미만 | 1 | 20,800 | - | - | - | - | - |
| 40,000 미만 | 1 | 30,710 | - | - | - | - | 1 |
| 50,000 미만 | 1 | 47,103 | - | - | 1 | 47,103 | - |
| 60,000 미만 | - | - | - | - | - | - | - |
| 70,000 미만 | - | - | - | - | - | - | - |
| 70,000 이상 | - | - | - | - | - | - | - |
| 전 라 북 도 | 2,260 | 668,372 | 1,886 | 111,176 | 214 | 42,939 | 77 |
| 100 미만 | 2,008 | 35,045 | 1,825 | 28,153 | 143 | 5,352 | 29 |
| 500 미만 | 152 | 34,457 | 40 | 8,155 | 52 | 10,944 | 34 |
| 1,000 미만 | 36 | 25,732 | 9 | 6,546 | 10 | 7,260 | 3 |
| 2,000 미만 | 30 | 41,141 | 3 | 4,404 | 5 | 7,882 | 5 |
| 3,000 미만 | 12 | 29,702 | 3 | 7,561 | 2 | 4,846 | 3 |
| 5,000 미만 | 8 | 31,313 | 2 | 7,291 | 2 | 6,655 | 2 |
| 7,000 미만 | 3 | 17,262 | - | - | - | - | 1 |
| 10,000 미만 | 3 | 27,274 | 2 | 17,284 | - | - | - |
| 15,000 미만 | 3 | 35,737 | 1 | 12,857 | - | - | - |
| 20,000 미만 | 1 | 18,925 | 1 | 18,925 | - | - | - |
| 30,000 미만 | 1 | 25,604 | - | - | - | - | - |
| 40,000 미만 | 1 | 32,348 | - | - | - | - | - |
| 50,000 미만 | - | - | - | - | - | - | - |
| 60,000 미만 | 1 | 55,270 | - | - | - | - | - |
| 70,000 미만 | - | - | - | - | - | - | - |
| 70,000 이상 | 1 | 258,562 | - | - | - | - | - |

Total Storage Capacity : 1,000m³

| Height of Dam | | | | | | | Total Storage Capacity |
|---------------------------------------|---------------------------|---------------------------------------|---------------------------|---------------------------------------|--------------------|---------------------------------------|--------------------------|
| 미만 20m | ~ 30m 미만 Less than 30m | | ~ 40m 미만 Less than 40m | | 40m 이상 Over 40m | | |
| 총 저수량 Total Storage Capacity | 개소수 No. of | 총 저수량 Total Storage Capacity | 개소수 No. of | 총 저수량 Total Storage Capacity | 개소수 No. of | 총 저수량 Total Storage Capacity | |
| 82,510 | 31 | 45,953 | 11 | 23,863 | 1 | 96 | Chungcheongnam-do |
| 532 | 4 | 161 | 1 | 30 | 1 | 96 | Less than 100 |
| 3,160 | 5 | 1,710 | 1 | 284 | - | - | Less than 500 |
| 4,062 | 13 | 9,864 | 2 | 1,414 | - | - | Less than 1,000 |
| 8,133 | 7 | 9,973 | 3 | 4,438 | - | - | Less than 2,000 |
| 6,217 | - | - | 2 | 5,508 | - | - | Less than 3,000 |
| 14,817 | 1 | 3,445 | 1 | 3,829 | - | - | Less than 5,000 |
| 6,717 | - | - | - | - | - | - | Less than 7,000 |
| 8,162 | - | - | 1 | 8,360 | - | - | Less than 10,000 |
| - | - | - | - | - | - | - | Less than 15,000 |
| - | - | - | - | - | - | - | Less than 20,000 |
| - | 1 | 20,800 | - | - | - | - | Less than 30,000 |
| 30,710 | - | - | - | - | - | - | Less than 40,000 |
| - | - | - | - | - | - | - | Less than 50,000 |
| - | - | - | - | - | - | - | Less than 60,000 |
| - | - | - | - | - | - | - | Less than 70,000 |
| - | - | - | - | - | - | - | Over 70,000 |
| 39,405 | 52 | 64,139 | 17 | 32,278 | 14 | 378,435 | Jeollabuk-do |
| 1,128 | 9 | 382 | 2 | 30 | - | - | Less than 100 |
| 8,441 | 23 | 5,877 | 2 | 816 | 1 | 224 | Less than 500 |
| 2,131 | 12 | 8,426 | 2 | 1,369 | - | - | Less than 1,000 |
| 6,388 | 4 | 5,424 | 7 | 9,250 | 6 | 7,793 | Less than 2,000 |
| 7,557 | 1 | 2,557 | 2 | 4,928 | 1 | 2,253 | Less than 3,000 |
| 8,493 | 1 | 4,230 | 1 | 4,644 | - | - | Less than 5,000 |
| 5,267 | - | - | - | - | 2 | 11,995 | Less than 7,000 |
| - | - | - | - | - | 1 | 9,990 | Less than 10,000 |
| - | 1 | 11,639 | 1 | 11,241 | - | - | Less than 15,000 |
| - | - | - | - | - | - | - | Less than 20,000 |
| - | 1 | 25,604 | - | - | - | - | Less than 30,000 |
| - | - | - | - | - | 1 | 32,348 | Less than 40,000 |
| - | - | - | - | - | - | - | Less than 50,000 |
| - | - | - | - | - | 1 | 55,270 | Less than 60,000 |
| - | - | - | - | - | - | - | Less than 70,000 |
| - | - | - | - | - | 1 | 258,562 | Over 70,000 |

총 저수량 : 천³m

| 총 저수량 | 제 당 높 이 | | | | | | |
|----------------|---------------|------------------------------------|-------------------------|---------------------------------------|---------------------------|---------------------------------------|--------------------|
| | 계 Total | | 10m 미만 Less than 10m | | ~ 15m 미만 Less than 15m | | ~ 20m Less than |
| | 개소수 No. of | 총 저수량 Total Storage Capacity | 개소수 No. of | 총 저수량 Total Storage Capacity | 개소수 No. of | 총 저수량 Total Storage Capacity | 개소수 No. of |
| 전 라 남 도 | 3,230 | 714,436 | 2,573 | 147,814 | 413 | 99,440 | 118 |
| 100 미만 | 2,675 | 62,531 | 2,396 | 51,446 | 251 | 9,776 | 17 |
| 500 미만 | 357 | 78,614 | 131 | 26,750 | 122 | 24,418 | 69 |
| 1,000 미만 | 100 | 68,427 | 28 | 19,134 | 22 | 14,982 | 21 |
| 2,000 미만 | 50 | 71,068 | 11 | 16,840 | 9 | 11,017 | 5 |
| 3,000 미만 | 28 | 66,905 | 4 | 9,244 | 4 | 10,304 | 4 |
| 5,000 미만 | 9 | 33,776 | 1 | 3,100 | 3 | 11,184 | 1 |
| 7,000 미만 | 2 | 12,176 | - | - | - | - | - |
| 10,000 미만 | 2 | 16,272 | 1 | 8,800 | 1 | 7,472 | - |
| 15,000 미만 | 2 | 22,787 | 1 | 12,500 | 1 | 10,287 | - |
| 20,000 미만 | 2 | 34,250 | - | - | - | - | 1 |
| 30,000 미만 | - | - | - | - | - | - | - |
| 40,000 미만 | - | - | - | - | - | - | - |
| 50,000 미만 | - | - | - | - | - | - | - |
| 60,000 미만 | - | - | - | - | - | - | - |
| 70,000 미만 | 1 | 66,670 | - | - | - | - | - |
| 70,000 이상 | 2 | 180,960 | - | - | - | - | - |
| 경 상 북 도 | 5,547 | 451,106 | 4,866 | 80,704 | 426 | 61,526 | 129 |
| 100 미만 | 5,172 | 70,678 | 4,785 | 56,782 | 326 | 11,042 | 42 |
| 500 미만 | 223 | 50,423 | 73 | 13,987 | 74 | 16,590 | 42 |
| 1,000 미만 | 69 | 49,291 | 5 | 3,343 | 14 | 8,897 | 22 |
| 2,000 미만 | 51 | 75,014 | 2 | 2,692 | 8 | 11,186 | 15 |
| 3,000 미만 | 14 | 33,275 | - | - | 2 | 4,980 | 4 |
| 5,000 미만 | 9 | 34,635 | 1 | 3,900 | 1 | 3,761 | 4 |
| 7,000 미만 | 4 | 22,643 | - | - | 1 | 5,070 | - |
| 10,000 미만 | 2 | 16,900 | - | - | - | - | - |
| 15,000 미만 | - | - | - | - | - | - | - |
| 20,000 미만 | - | - | - | - | - | - | - |
| 30,000 미만 | 2 | 50,757 | - | - | - | - | - |
| 40,000 미만 | - | - | - | - | - | - | - |
| 50,000 미만 | 1 | 47,490 | - | - | - | - | - |
| 60,000 미만 | - | - | - | - | - | - | - |
| 70,000 미만 | - | - | - | - | - | - | - |
| 70,000 이상 | - | - | - | - | - | - | - |

총 저수량 : 천m³

| 총 저수량 | 제 당 높 이 | | | | | | |
|----------------|---------------|------------------------------------|-------------------------|---------------------------------------|---------------------------|---------------------------------------|--------------------|
| | 계 Total | | 10m 미만 Less than 10m | | ~ 15m 미만 Less than 15m | | ~ 20m Less than |
| | 개소수 No. of | 총 저수량 Total Storage Capacity | 개소수 No. of | 총 저수량 Total Storage Capacity | 개소수 No. of | 총 저수량 Total Storage Capacity | 개소수 No. of |
| 경 상 남 도 | 3,199 | 273,708 | 2,606 | 70,758 | 348 | 37,962 | 124 |
| 100 미만 | 2,911 | 40,912 | 2,569 | 30,554 | 274 | 7,696 | 57 |
| 500 미만 | 181 | 44,823 | 30 | 6,315 | 61 | 13,855 | 45 |
| 1,000 미만 | 59 | 40,490 | 1 | 561 | 9 | 5,770 | 18 |
| 2,000 미만 | 27 | 36,675 | 1 | 1,568 | 2 | 2,633 | 3 |
| 3,000 미만 | 10 | 24,310 | 2 | 4,401 | - | - | - |
| 5,000 미만 | 8 | 30,923 | 1 | 3,297 | 2 | 8,008 | 1 |
| 7,000 미만 | - | - | - | - | - | - | - |
| 10,000 미만 | 1 | 9,703 | 1 | 9,703 | - | - | - |
| 15,000 미만 | 1 | 14,359 | 1 | 14,359 | - | - | - |
| 20,000 미만 | - | - | - | - | - | - | - |
| 30,000 미만 | - | - | - | - | - | - | - |
| 40,000 미만 | 1 | 31,513 | - | - | - | - | - |
| 50,000 미만 | - | - | - | - | - | - | - |
| 60,000 미만 | - | - | - | - | - | - | - |
| 70,000 미만 | - | - | - | - | - | - | - |
| 70,000 이상 | - | - | - | - | - | - | - |
| 제주특별자치도 | 4 | 1,140 | 4 | 1,140 | - | - | - |
| 100 미만 | 2 | 81 | 2 | 81 | - | - | - |
| 500 미만 | 1 | 335 | 1 | 335 | - | - | - |
| 1,000 미만 | 1 | 724 | 1 | 724 | - | - | - |
| 2,000 미만 | - | - | - | - | - | - | - |
| 3,000 미만 | - | - | - | - | - | - | - |
| 5,000 미만 | - | - | - | - | - | - | - |
| 7,000 미만 | - | - | - | - | - | - | - |
| 10,000 미만 | - | - | - | - | - | - | - |
| 15,000 미만 | - | - | - | - | - | - | - |
| 20,000 미만 | - | - | - | - | - | - | - |
| 30,000 미만 | - | - | - | - | - | - | - |
| 40,000 미만 | - | - | - | - | - | - | - |
| 50,000 미만 | - | - | - | - | - | - | - |
| 60,000 미만 | - | - | - | - | - | - | - |
| 70,000 미만 | - | - | - | - | - | - | - |
| 70,000 이상 | - | - | - | - | - | - | - |

3.2.4 제당높이별 유효 저수량 Status of Reservoirs by Dam Height and Effective Storage Capacity

유효저수량 : 천㎥

| 유효저수량 | | | | 제 당 높 이 | | | | | | |
|------------------|----------|----------|-----------|---------------|--|-------------------------|--|---------------------------|--|--------------------|
| | | | | 계 Total | | 10m 미만 Less than 10m | | ~ 15m 미만 Less than 15m | | ~ 20m Less than |
| | | | | 개소수 No. of | 유효 저수량 Effective Storage Capacity | 개소수 No. of | 유효 저수량 Effective Storage Capacity | 개소수 No. of | 유효 저수량 Effective Storage Capacity | 개소수 No. of |
| 2 | 0 | 0 | 6 | 17,679 | 2,856,400 | 14,650 | 465,619 | 1,800 | 423,265 | 641 |
| 2 | 0 | 0 | 7 | 17,649 | 2,770,714 | 14,609 | 459,288 | 1,800 | 427,783 | 642 |
| 2 | 0 | 0 | 8 | 17,611 | 2,765,324 | 14,551 | 469,696 | 1,807 | 425,067 | 646 |
| 2 | 0 | 0 | 9 | 17,569 | 2,772,188 | 14,508 | 468,188 | 1,817 | 437,946 | 632 |
| 2 | 0 | 1 | 0 | 17,531 | 2,782,913 | 14,458 | 467,918 | 1,815 | 436,099 | 633 |
| 2 | 0 | 1 | 1 | 17,505 | 2,830,161 | 14,417 | 491,971 | 1,816 | 439,619 | 635 |
| | | | 100 미만 | 15,450 | 248,286 | 13,933 | 194,973 | 1,258 | 42,326 | 190 |
| | | | 500 미만 | 1,192 | 278,703 | 361 | 74,317 | 390 | 86,202 | 259 |
| | | | 1,000 미만 | 409 | 288,916 | 65 | 44,336 | 87 | 61,165 | 96 |
| | | | 2,000 미만 | 248 | 341,830 | 33 | 44,749 | 46 | 59,975 | 47 |
| | | | 3,000 미만 | 93 | 222,915 | 10 | 22,769 | 15 | 37,352 | 21 |
| | | | 5,000 미만 | 56 | 209,721 | 6 | 20,174 | 13 | 48,770 | 13 |
| | | | 7,000 미만 | 15 | 87,424 | 2 | 11,517 | 2 | 10,520 | 2 |
| | | | 10,000 미만 | 11 | 95,262 | 4 | 35,765 | 1 | 7,464 | 1 |
| | | | 15,000 미만 | 10 | 120,686 | 2 | 25,326 | 2 | 22,363 | 2 |
| | | | 20,000 미만 | 5 | 81,074 | 1 | 18,045 | 1 | 17,412 | 2 |
| | | | 30,000 미만 | 7 | 166,396 | - | - | - | - | 1 |
| | | | 40,000 미만 | 3 | 92,270 | - | - | - | - | 1 |
| | | | 50,000 미만 | 1 | 46,070 | - | - | 1 | 46,070 | - |
| | | | 60,000 미만 | 1 | 54,646 | - | - | - | - | - |
| | | | 70,000 미만 | 1 | 64,800 | - | - | - | - | - |
| | | | 70,000 이상 | 3 | 431,162 | - | - | - | - | - |
| 부 산 광 역 시 | | | | 104 | 1,897 | 88 | 685 | 9 | 327 | 7 |
| | | | 100 미만 | 99 | 1,032 | 88 | 685 | 8 | 212 | 3 |
| | | | 500 미만 | 5 | 865 | - | - | 1 | 115 | 4 |
| | | | 1,000 미만 | - | - | - | - | - | - | - |
| | | | 2,000 미만 | - | - | - | - | - | - | - |
| | | | 3,000 미만 | - | - | - | - | - | - | - |
| | | | 5,000 미만 | - | - | - | - | - | - | - |
| | | | 7,000 미만 | - | - | - | - | - | - | - |
| | | | 10,000 미만 | - | - | - | - | - | - | - |
| | | | 15,000 미만 | - | - | - | - | - | - | - |
| | | | 20,000 미만 | - | - | - | - | - | - | - |
| | | | 30,000 미만 | - | - | - | - | - | - | - |
| | | | 40,000 미만 | - | - | - | - | - | - | - |
| | | | 50,000 미만 | - | - | - | - | - | - | - |
| | | | 60,000 미만 | - | - | - | - | - | - | - |
| | | | 70,000 미만 | - | - | - | - | - | - | - |
| | | | 70,000 이상 | - | - | - | - | - | - | - |

Effective Storage Capacity : 1,000m³

| Height of Dam | | | | | | | Effective Storage Capacity | | | |
|--------------------------------------|---------------------------|--------------------------------------|---------------------------|--------------------------------------|--------------------|--------------------------------------|----------------------------|----------|----------|----------|
| 미만 20m | ~ 30m 미만 Less than 30m | | ~ 40m 미만 Less than 40m | | 40m 이상 Over 40m | | | | | |
| 유효 저수량 Effective Storage Capacity | 개소수 No. of | 유효 저수량 Effective Storage Capacity | 개소수 No. of | 유효 저수량 Effective Storage Capacity | 개소수 No. of | 유효 저수량 Effective Storage Capacity | | | | |
| 427,718 | 413 | 580,058 | 114 | 346,356 | 61 | 613,384 | 2 | 0 | 0 | 6 |
| 435,847 | 418 | 484,258 | 118 | 349,217 | 62 | 614,321 | 2 | 0 | 0 | 7 |
| 430,762 | 422 | 472,831 | 122 | 351,452 | 63 | 615,516 | 2 | 0 | 0 | 8 |
| 420,402 | 424 | 474,218 | 127 | 355,742 | 61 | 615,692 | 2 | 0 | 0 | 9 |
| 420,929 | 430 | 473,535 | 132 | 361,690 | 63 | 622,742 | 2 | 0 | 1 | 0 |
| 430,320 | 437 | 469,437 | 139 | 367,383 | 61 | 631,431 | 2 | 0 | 1 | 1 |
| 8,175 | 58 | 2,368 | 9 | 344 | 2 | 100 | Less than 100 | | | |
| 64,741 | 150 | 42,525 | 28 | 9,889 | 4 | 1,029 | Less than 500 | | | |
| 66,118 | 120 | 85,889 | 35 | 26,915 | 6 | 4,493 | Less than 1,000 | | | |
| 66,332 | 64 | 89,901 | 35 | 49,626 | 23 | 31,247 | Less than 2,000 | | | |
| 48,516 | 19 | 46,257 | 19 | 46,298 | 9 | 21,723 | Less than 3,000 | | | |
| 49,197 | 12 | 45,573 | 8 | 30,378 | 4 | 15,629 | Less than 5,000 | | | |
| 11,969 | 6 | 36,070 | - | - | 3 | 17,348 | Less than 7,000 | | | |
| 7,348 | 3 | 27,173 | 1 | 7,822 | 1 | 9,690 | Less than 10,000 | | | |
| 25,900 | 1 | 10,878 | 2 | 23,511 | 1 | 12,708 | Less than 15,000 | | | |
| 30,417 | 1 | 15,200 | - | - | - | - | Less than 20,000 | | | |
| 20,906 | 3 | 67,603 | - | - | 3 | 77,887 | Less than 30,000 | | | |
| 30,701 | - | - | - | - | 2 | 61,569 | Less than 40,000 | | | |
| - | - | - | - | - | - | - | Less than 50,000 | | | |
| - | - | - | - | - | 1 | 54,646 | Less than 60,000 | | | |
| - | - | - | - | - | 1 | 64,800 | Less than 70,000 | | | |
| - | - | - | 2 | 172,600 | 1 | 258,562 | Over 70,000 | | | |
| 885 | - | - | - | - | - | - | Busan-gwangyeoksi | | | |
| 135 | - | - | - | - | - | - | Less than 100 | | | |
| 750 | - | - | - | - | - | - | Less than 500 | | | |
| - | - | - | - | - | - | - | Less than 1,000 | | | |
| - | - | - | - | - | - | - | Less than 2,000 | | | |
| - | - | - | - | - | - | - | Less than 3,000 | | | |
| - | - | - | - | - | - | - | Less than 5,000 | | | |
| - | - | - | - | - | - | - | Less than 7,000 | | | |
| - | - | - | - | - | - | - | Less than 10,000 | | | |
| - | - | - | - | - | - | - | Less than 15,000 | | | |
| - | - | - | - | - | - | - | Less than 20,000 | | | |
| - | - | - | - | - | - | - | Less than 30,000 | | | |
| - | - | - | - | - | - | - | Less than 40,000 | | | |
| - | - | - | - | - | - | - | Less than 50,000 | | | |
| - | - | - | - | - | - | - | Less than 60,000 | | | |
| - | - | - | - | - | - | - | Less than 70,000 | | | |
| - | - | - | - | - | - | - | Over 70,000 | | | |

유효저수량 : 천㎥

| 유효저수량 | 제 당 높 이 | | | | | | |
|------------------|---------------|--|-------------------------|--|---------------------------|--|--------------------|
| | 계 Total | | 10m 미만 Less than 10m | | ~ 15m 미만 Less than 15m | | ~ 20m Less than |
| | 개소수 No. of | 유효 저수량 Effective Storage Capacity | 개소수 No. of | 유효 저수량 Effective Storage Capacity | 개소수 No. of | 유효 저수량 Effective Storage Capacity | 개소수 No. of |
| 대 구 광 역 시 | 201 | 24,578 | 177 | 6,090 | 13 | 837 | 3 |
| 100 미만 | 182 | 3,691 | 169 | 3,207 | 11 | 346 | 1 |
| 500 미만 | 11 | 2,602 | 6 | 1,550 | 2 | 491 | 1 |
| 1,000 미만 | 3 | 1,946 | 2 | 1,333 | - | - | - |
| 2,000 미만 | 2 | 2,557 | - | - | - | - | - |
| 3,000 미만 | 2 | 5,133 | - | - | - | - | 1 |
| 5,000 미만 | - | - | - | - | - | - | - |
| 7,000 미만 | - | - | - | - | - | - | - |
| 10,000 미만 | 1 | 8,649 | - | - | - | - | - |
| 15,000 미만 | - | - | - | - | - | - | - |
| 20,000 미만 | - | - | - | - | - | - | - |
| 30,000 미만 | - | - | - | - | - | - | - |
| 40,000 미만 | - | - | - | - | - | - | - |
| 50,000 미만 | - | - | - | - | - | - | - |
| 60,000 미만 | - | - | - | - | - | - | - |
| 70,000 미만 | - | - | - | - | - | - | - |
| 70,000 이상 | - | - | - | - | - | - | - |
| 인 천 광 역 시 | 36 | 29,284 | 24 | 15,758 | 4 | 5,722 | 5 |
| 100 미만 | 14 | 541 | 13 | 465 | - | - | - |
| 500 미만 | 10 | 2,439 | 6 | 1,352 | 1 | 131 | 3 |
| 1,000 미만 | 2 | 1,101 | - | - | 1 | 576 | 1 |
| 2,000 미만 | 5 | 6,474 | 3 | 4,407 | - | - | 1 |
| 3,000 미만 | 2 | 5,015 | - | - | 2 | 5,015 | - |
| 5,000 미만 | 2 | 7,500 | 1 | 3,320 | - | - | - |
| 7,000 미만 | 1 | 6,214 | 1 | 6,214 | - | - | - |
| 10,000 미만 | - | - | - | - | - | - | - |
| 15,000 미만 | - | - | - | - | - | - | - |
| 20,000 미만 | - | - | - | - | - | - | - |
| 30,000 미만 | - | - | - | - | - | - | - |
| 40,000 미만 | - | - | - | - | - | - | - |
| 50,000 미만 | - | - | - | - | - | - | - |
| 60,000 미만 | - | - | - | - | - | - | - |
| 70,000 미만 | - | - | - | - | - | - | - |
| 70,000 이상 | - | - | - | - | - | - | - |

유효저수량 : 천㎥

| 유효저수량 | 제 당 높 이 | | | | | | |
|------------------|---------------|--|-------------------------|--|---------------------------|--|--------------------|
| | 계 Total | | 10m 미만 Less than 10m | | ~ 15m 미만 Less than 15m | | ~ 20m Less than |
| | 개소수 No. of | 유효 저수량 Effective Storage Capacity | 개소수 No. of | 유효 저수량 Effective Storage Capacity | 개소수 No. of | 유효 저수량 Effective Storage Capacity | 개소수 No. of |
| 광 주 광 역 시 | 140 | 7,525 | 125 | 5,558 | 15 | 1,967 | - |
| 100 미만 | 126 | 3,268 | 117 | 2,930 | 9 | 338 | - |
| 500 미만 | 12 | 2,199 | 7 | 1,478 | 5 | 721 | - |
| 1,000 미만 | 1 | 908 | - | - | 1 | 908 | - |
| 2,000 미만 | 1 | 1,150 | 1 | 1,150 | - | - | - |
| 3,000 미만 | - | - | - | - | - | - | - |
| 5,000 미만 | - | - | - | - | - | - | - |
| 7,000 미만 | - | - | - | - | - | - | - |
| 10,000 미만 | - | - | - | - | - | - | - |
| 15,000 미만 | - | - | - | - | - | - | - |
| 20,000 미만 | - | - | - | - | - | - | - |
| 30,000 미만 | - | - | - | - | - | - | - |
| 40,000 미만 | - | - | - | - | - | - | - |
| 50,000 미만 | - | - | - | - | - | - | - |
| 60,000 미만 | - | - | - | - | - | - | - |
| 70,000 미만 | - | - | - | - | - | - | - |
| 70,000 이상 | - | - | - | - | - | - | - |
| 대 전 광 역 시 | 16 | 4,371 | 8 | 143 | 4 | 58 | 3 |
| 100 미만 | 12 | 201 | 8 | 143 | 4 | 58 | - |
| 500 미만 | 2 | 351 | - | - | - | - | 2 |
| 1,000 미만 | 1 | 998 | - | - | - | - | - |
| 2,000 미만 | - | - | - | - | - | - | - |
| 3,000 미만 | 1 | 2,821 | - | - | - | - | 1 |
| 5,000 미만 | - | - | - | - | - | - | - |
| 7,000 미만 | - | - | - | - | - | - | - |
| 10,000 미만 | - | - | - | - | - | - | - |
| 15,000 미만 | - | - | - | - | - | - | - |
| 20,000 미만 | - | - | - | - | - | - | - |
| 30,000 미만 | - | - | - | - | - | - | - |
| 40,000 미만 | - | - | - | - | - | - | - |
| 50,000 미만 | - | - | - | - | - | - | - |
| 60,000 미만 | - | - | - | - | - | - | - |
| 70,000 미만 | - | - | - | - | - | - | - |
| 70,000 이상 | - | - | - | - | - | - | - |

유효저수량 : 천㎥

| 유효저수량 | 제 당 높 이 | | | | | | |
|------------------|---------------|--|-------------------------|--|---------------------------|--|--------------------|
| | 계 Total | | 10m 미만 Less than 10m | | ~ 15m 미만 Less than 15m | | ~ 20m Less than |
| | 개소수 No. of | 유효 저수량 Effective Storage Capacity | 개소수 No. of | 유효 저수량 Effective Storage Capacity | 개소수 No. of | 유효 저수량 Effective Storage Capacity | 개소수 No. of |
| 울 산 광 역 시 | 364 | 17,985 | 293 | 4,656 | 53 | 4,264 | 5 |
| 100 미만 | 340 | 5,729 | 289 | 4,180 | 46 | 1,206 | 4 |
| 500 미만 | 13 | 3,052 | 4 | 476 | 3 | 840 | 1 |
| 1,000 미만 | 8 | 4,769 | - | - | 4 | 2,218 | - |
| 2,000 미만 | 3 | 4,435 | - | - | - | - | - |
| 3,000 미만 | - | - | - | - | - | - | - |
| 5,000 미만 | - | - | - | - | - | - | - |
| 7,000 미만 | - | - | - | - | - | - | - |
| 10,000 미만 | - | - | - | - | - | - | - |
| 15,000 미만 | - | - | - | - | - | - | - |
| 20,000 미만 | - | - | - | - | - | - | - |
| 30,000 미만 | - | - | - | - | - | - | - |
| 40,000 미만 | - | - | - | - | - | - | - |
| 50,000 미만 | - | - | - | - | - | - | - |
| 60,000 미만 | - | - | - | - | - | - | - |
| 70,000 미만 | - | - | - | - | - | - | - |
| 70,000 이상 | - | - | - | - | - | - | - |
| 경 기 도 | 368 | 147,932 | 242 | 17,075 | 78 | 36,135 | 26 |
| 100 미만 | 259 | 5,656 | 214 | 3,741 | 37 | 1,624 | 7 |
| 500 미만 | 56 | 13,829 | 19 | 4,716 | 26 | 6,100 | 7 |
| 1,000 미만 | 20 | 14,670 | 6 | 4,456 | 6 | 3,857 | 4 |
| 2,000 미만 | 19 | 25,492 | 2 | 2,085 | 7 | 9,377 | 3 |
| 3,000 미만 | 7 | 18,130 | 1 | 2,077 | - | - | 2 |
| 5,000 미만 | 3 | 10,355 | - | - | 1 | 3,547 | - |
| 7,000 미만 | - | - | - | - | - | - | - |
| 10,000 미만 | - | - | - | - | - | - | - |
| 15,000 미만 | 2 | 23,677 | - | - | 1 | 11,630 | 1 |
| 20,000 미만 | 1 | 15,217 | - | - | - | - | 1 |
| 30,000 미만 | 1 | 20,906 | - | - | - | - | 1 |
| 40,000 미만 | - | - | - | - | - | - | - |
| 50,000 미만 | - | - | - | - | - | - | - |
| 60,000 미만 | - | - | - | - | - | - | - |
| 70,000 미만 | - | - | - | - | - | - | - |
| 70,000 이상 | - | - | - | - | - | - | - |

유효저수량 : 천㎥

| 유효저수량 | 제 당 높 이 | | | | | | |
|----------------|---------------|--|-------------------------|--|---------------------------|--|--------------------|
| | 계 Total | | 10m 미만 Less than 10m | | ~ 15m 미만 Less than 15m | | ~ 20m Less than |
| | 개소수 No. of | 유효 저수량 Effective Storage Capacity | 개소수 No. of | 유효 저수량 Effective Storage Capacity | 개소수 No. of | 유효 저수량 Effective Storage Capacity | 개소수 No. of |
| 강 원 도 | 321 | 111,972 | 224 | 8,363 | 31 | 30,234 | 26 |
| 100 미만 | 235 | 3,079 | 216 | 2,224 | 14 | 574 | 4 |
| 500 미만 | 35 | 9,305 | 6 | 1,224 | 8 | 2,199 | 10 |
| 1,000 미만 | 22 | 17,188 | - | - | 5 | 4,181 | 5 |
| 2,000 미만 | 16 | 21,193 | 1 | 1,426 | 2 | 2,098 | 5 |
| 3,000 미만 | 7 | 16,335 | - | - | - | - | 2 |
| 5,000 미만 | 4 | 14,752 | 1 | 3,489 | 1 | 3,770 | - |
| 7,000 미만 | - | - | - | - | - | - | - |
| 10,000 미만 | - | - | - | - | - | - | - |
| 15,000 미만 | 1 | 12,708 | - | - | - | - | - |
| 20,000 미만 | 1 | 17,412 | - | - | 1 | 17,412 | - |
| 30,000 미만 | - | - | - | - | - | - | - |
| 40,000 미만 | - | - | - | - | - | - | - |
| 50,000 미만 | - | - | - | - | - | - | - |
| 60,000 미만 | - | - | - | - | - | - | - |
| 70,000 미만 | - | - | - | - | - | - | - |
| 70,000 이상 | - | - | - | - | - | - | - |
| 충 청 북 도 | 782 | 170,458 | 590 | 8,145 | 80 | 13,447 | 61 |
| 100 미만 | 647 | 7,934 | 583 | 5,897 | 56 | 1,686 | 5 |
| 500 미만 | 61 | 16,701 | 4 | 563 | 14 | 3,265 | 30 |
| 1,000 미만 | 44 | 31,467 | 3 | 1,685 | 7 | 5,210 | 18 |
| 2,000 미만 | 16 | 21,217 | - | - | 3 | 3,286 | 5 |
| 3,000 미만 | 3 | 7,113 | - | - | - | - | 1 |
| 5,000 미만 | 6 | 23,376 | - | - | - | - | 1 |
| 7,000 미만 | 1 | 6,333 | - | - | - | - | - |
| 10,000 미만 | 1 | 8,690 | - | - | - | - | - |
| 15,000 미만 | 2 | 26,123 | - | - | - | - | 1 |
| 20,000 미만 | - | - | - | - | - | - | - |
| 30,000 미만 | 1 | 21,504 | - | - | - | - | - |
| 40,000 미만 | - | - | - | - | - | - | - |
| 50,000 미만 | - | - | - | - | - | - | - |
| 60,000 미만 | - | - | - | - | - | - | - |
| 70,000 미만 | - | - | - | - | - | - | - |
| 70,000 이상 | - | - | - | - | - | - | - |

유효저수량 : 천㎥

| 유효저수량 | 제 당 높 이 | | | | | | |
|----------------|---------------|--|-------------------------|--|---------------------------|--|--------------------|
| | 계 Total | | 10m 미만 Less than 10m | | ~ 15m 미만 Less than 15m | | ~ 20m Less than |
| | 개소수 No. of | 유효 저수량 Effective Storage Capacity | 개소수 No. of | 유효 저수량 Effective Storage Capacity | 개소수 No. of | 유효 저수량 Effective Storage Capacity | 개소수 No. of |
| 충 청 남 도 | 933 | 306,934 | 711 | 38,426 | 128 | 119,947 | 51 |
| 100 미만 | 740 | 11,643 | 647 | 8,368 | 70 | 2,393 | 17 |
| 500 미만 | 90 | 21,997 | 44 | 9,475 | 26 | 7,174 | 13 |
| 1,000 미만 | 40 | 29,108 | 11 | 7,602 | 9 | 7,522 | 6 |
| 2,000 미만 | 35 | 47,319 | 8 | 9,907 | 12 | 15,468 | 5 |
| 3,000 미만 | 10 | 24,263 | - | - | 5 | 12,617 | 3 |
| 5,000 미만 | 10 | 36,979 | 1 | 3,074 | 3 | 12,489 | 4 |
| 7,000 미만 | 2 | 12,198 | - | - | 1 | 5,481 | 1 |
| 10,000 미만 | 2 | 15,170 | - | - | - | - | 1 |
| 15,000 미만 | 1 | 10,733 | - | - | 1 | 10,733 | - |
| 20,000 미만 | - | - | - | - | - | - | - |
| 30,000 미만 | 1 | 20,753 | - | - | - | - | - |
| 40,000 미만 | 1 | 30,701 | - | - | - | - | 1 |
| 50,000 미만 | 1 | 46,070 | - | - | 1 | 46,070 | - |
| 60,000 미만 | - | - | - | - | - | - | - |
| 70,000 미만 | - | - | - | - | - | - | - |
| 70,000 이상 | - | - | - | - | - | - | - |
| 전 라 북 도 | 2,260 | 657,804 | 1,886 | 108,429 | 214 | 42,015 | 77 |
| 100 미만 | 2,014 | 34,183 | 1,829 | 27,352 | 144 | 5,223 | 30 |
| 500 미만 | 147 | 33,756 | 36 | 7,598 | 51 | 10,688 | 34 |
| 1,000 미만 | 38 | 27,372 | 9 | 6,462 | 10 | 7,102 | 2 |
| 2,000 미만 | 27 | 36,473 | 3 | 4,401 | 5 | 7,501 | 5 |
| 3,000 미만 | 12 | 28,824 | 3 | 7,192 | 2 | 4,846 | 3 |
| 5,000 미만 | 8 | 30,912 | 2 | 7,291 | 2 | 6,655 | 2 |
| 7,000 미만 | 3 | 16,440 | - | - | - | - | 1 |
| 10,000 미만 | 3 | 26,952 | 2 | 17,262 | - | - | - |
| 15,000 미만 | 3 | 34,945 | 1 | 12,826 | - | - | - |
| 20,000 미만 | 1 | 18,045 | 1 | 18,045 | - | - | - |
| 30,000 미만 | 1 | 25,346 | - | - | - | - | - |
| 40,000 미만 | 1 | 31,348 | - | - | - | - | - |
| 50,000 미만 | - | - | - | - | - | - | - |
| 60,000 미만 | 1 | 54,646 | - | - | - | - | - |
| 70,000 미만 | - | - | - | - | - | - | - |
| 70,000 이상 | 1 | 258,562 | - | - | - | - | - |

Effective Storage Capacity : 1,000m³

| Height of Dam | | | | | | | Effective Storage Capacity |
|--|---------------------------|--|---------------------------|--|--------------------|--|-------------------------------|
| 미만 20m | ~ 30m 미만 Less than 30m | | ~ 40m 미만 Less than 40m | | 40m 이상 Over 40m | | |
| 유효 저수량 Effective Storage Capacity | 개소수 No. of | 유효 저수량 Effective Storage Capacity | 개소수 No. of | 유효 저수량 Effective Storage Capacity | 개소수 No. of | 유효 저수량 Effective Storage Capacity | |
| 80,502 | 31 | 44,988 | 11 | 22,977 | 1 | 94 | Chungcheongnam-do |
| 600 | 4 | 158 | 1 | 30 | 1 | 94 | Less than 100 |
| 2,893 | 6 | 2,188 | 1 | 267 | - | - | Less than 500 |
| 3,792 | 12 | 8,808 | 2 | 1,384 | - | - | Less than 1,000 |
| 7,970 | 7 | 9,765 | 3 | 4,209 | - | - | Less than 2,000 |
| 6,157 | - | - | 2 | 5,489 | - | - | Less than 3,000 |
| 14,324 | 1 | 3,316 | 1 | 3,776 | - | - | Less than 5,000 |
| 6,717 | - | - | - | - | - | - | Less than 7,000 |
| 7,348 | - | - | 1 | 7,822 | - | - | Less than 10,000 |
| - | - | - | - | - | - | - | Less than 15,000 |
| - | - | - | - | - | - | - | Less than 20,000 |
| - | 1 | 20,753 | - | - | - | - | Less than 30,000 |
| 30,701 | - | - | - | - | - | - | Less than 40,000 |
| - | - | - | - | - | - | - | Less than 50,000 |
| - | - | - | - | - | - | - | Less than 60,000 |
| - | - | - | - | - | - | - | Less than 70,000 |
| - | - | - | - | - | - | - | Over 70,000 |
| 38,670 | 52 | 62,857 | 17 | 30,877 | 14 | 374,956 | Jeollabuk-do |
| 1,200 | 9 | 378 | 2 | 30 | - | - | Less than 100 |
| 8,640 | 23 | 5,792 | 2 | 814 | 1 | 224 | Less than 500 |
| 1,566 | 12 | 8,317 | 4 | 3,038 | 1 | 887 | Less than 1,000 |
| 6,184 | 4 | 5,359 | 5 | 6,785 | 5 | 6,243 | Less than 2,000 |
| 7,518 | 1 | 2,557 | 2 | 4,543 | 1 | 2,168 | Less than 3,000 |
| 8,310 | 1 | 4,230 | 1 | 4,426 | - | - | Less than 5,000 |
| 5,252 | - | - | - | - | 2 | 11,188 | Less than 7,000 |
| - | - | - | - | - | 1 | 9,690 | Less than 10,000 |
| - | 1 | 10,878 | 1 | 11,241 | - | - | Less than 15,000 |
| - | - | - | - | - | - | - | Less than 20,000 |
| - | 1 | 25,346 | - | - | - | - | Less than 30,000 |
| - | - | - | - | - | 1 | 31,348 | Less than 40,000 |
| - | - | - | - | - | - | - | Less than 50,000 |
| - | - | - | - | - | 1 | 54,646 | Less than 60,000 |
| - | - | - | - | - | - | - | Less than 70,000 |
| - | - | - | - | - | 1 | 258,562 | Over 70,000 |

유효저수량 : 천㎥

| 유효저수량 | 제 당 높 이 | | | | | | |
|----------------|---------------|--|-------------------------|--|---------------------------|--|--------------------|
| | 계 Total | | 10m 미만 Less than 10m | | ~ 15m 미만 Less than 15m | | ~ 20m Less than |
| | 개소수 No. of | 유효 저수량 Effective Storage Capacity | 개소수 No. of | 유효 저수량 Effective Storage Capacity | 개소수 No. of | 유효 저수량 Effective Storage Capacity | 개소수 No. of |
| 전 라 남 도 | 3,230 | 676,214 | 2,573 | 144,338 | 413 | 87,673 | 118 |
| 100 미만 | 2,688 | 62,405 | 2,401 | 50,970 | 254 | 9,969 | 19 |
| 500 미만 | 349 | 77,426 | 127 | 25,797 | 121 | 24,469 | 68 |
| 1,000 미만 | 101 | 69,635 | 27 | 18,226 | 22 | 15,294 | 20 |
| 2,000 미만 | 47 | 66,403 | 11 | 15,825 | 8 | 9,757 | 5 |
| 3,000 미만 | 27 | 63,288 | 4 | 9,220 | 4 | 9,994 | 4 |
| 5,000 미만 | 8 | 28,924 | 1 | 3,000 | 3 | 10,726 | 1 |
| 7,000 미만 | 2 | 11,569 | - | - | - | - | - |
| 10,000 미만 | 2 | 16,264 | 1 | 8,800 | 1 | 7,464 | - |
| 15,000 미만 | 1 | 12,500 | 1 | 12,500 | - | - | - |
| 20,000 미만 | 2 | 30,400 | - | - | - | - | 1 |
| 30,000 미만 | - | - | - | - | - | - | - |
| 40,000 미만 | - | - | - | - | - | - | - |
| 50,000 미만 | - | - | - | - | - | - | - |
| 60,000 미만 | - | - | - | - | - | - | - |
| 70,000 미만 | 1 | 64,800 | - | - | - | - | - |
| 70,000 이상 | 2 | 172,600 | - | - | - | - | - |
| 경 상 북 도 | 5,547 | 416,993 | 4,866 | 75,561 | 426 | 60,061 | 129 |
| 100 미만 | 5,177 | 69,762 | 4,787 | 55,814 | 329 | 11,142 | 42 |
| 500 미만 | 222 | 50,111 | 72 | 13,785 | 73 | 16,754 | 42 |
| 1,000 미만 | 69 | 49,031 | 5 | 3,330 | 12 | 7,740 | 22 |
| 2,000 미만 | 50 | 72,671 | 2 | 2,632 | 8 | 10,921 | 15 |
| 3,000 미만 | 12 | 28,224 | - | - | 2 | 4,880 | 4 |
| 5,000 미만 | 8 | 30,106 | - | - | 1 | 3,585 | 4 |
| 7,000 미만 | 5 | 29,367 | - | - | 1 | 5,039 | - |
| 10,000 미만 | 1 | 9,834 | - | - | - | - | - |
| 15,000 미만 | - | - | - | - | - | - | - |
| 20,000 미만 | - | - | - | - | - | - | - |
| 30,000 미만 | 3 | 77,887 | - | - | - | - | - |
| 40,000 미만 | - | - | - | - | - | - | - |
| 50,000 미만 | - | - | - | - | - | - | - |
| 60,000 미만 | - | - | - | - | - | - | - |
| 70,000 미만 | - | - | - | - | - | - | - |
| 70,000 이상 | - | - | - | - | - | - | - |

유효저수량 : 천㎥

| 유효저수량 | 제 당 높 이 | | | | | | |
|----------------|---------------|--|-------------------------|--|---------------------------|--|--------------------|
| | 계 Total | | 10m 미만 Less than 10m | | ~ 15m 미만 Less than 15m | | ~ 20m Less than |
| | 개소수 No. of | 유효 저수량 Effective Storage Capacity | 개소수 No. of | 유효 저수량 Effective Storage Capacity | 개소수 No. of | 유효 저수량 Effective Storage Capacity | 개소수 No. of |
| 경 상 남 도 | 3,199 | 255,224 | 2,606 | 57,754 | 348 | 36,932 | 124 |
| 100 미만 | 2,915 | 39,106 | 2,570 | 28,941 | 276 | 7,555 | 58 |
| 500 미만 | 178 | 43,817 | 29 | 6,050 | 59 | 13,255 | 44 |
| 1,000 미만 | 59 | 40,042 | 1 | 561 | 10 | 6,557 | 18 |
| 2,000 미만 | 27 | 36,446 | 2 | 2,916 | 1 | 1,567 | 3 |
| 3,000 미만 | 10 | 23,769 | 2 | 4,280 | - | - | - |
| 5,000 미만 | 7 | 26,817 | - | - | 2 | 7,998 | 1 |
| 7,000 미만 | 1 | 5,303 | 1 | 5,303 | - | - | - |
| 10,000 미만 | 1 | 9,703 | 1 | 9,703 | - | - | - |
| 15,000 미만 | - | - | - | - | - | - | - |
| 20,000 미만 | - | - | - | - | - | - | - |
| 30,000 미만 | - | - | - | - | - | - | - |
| 40,000 미만 | 1 | 30,221 | - | - | - | - | - |
| 50,000 미만 | - | - | - | - | - | - | - |
| 60,000 미만 | - | - | - | - | - | - | - |
| 70,000 미만 | - | - | - | - | - | - | - |
| 70,000 이상 | - | - | - | - | - | - | - |
| 제주특별자치도 | 4 | 990 | 4 | 990 | - | - | - |
| 100 미만 | 2 | 56 | 2 | 56 | - | - | - |
| 500 미만 | 1 | 253 | 1 | 253 | - | - | - |
| 1,000 미만 | 1 | 681 | 1 | 681 | - | - | - |
| 2,000 미만 | - | - | - | - | - | - | - |
| 3,000 미만 | - | - | - | - | - | - | - |
| 5,000 미만 | - | - | - | - | - | - | - |
| 7,000 미만 | - | - | - | - | - | - | - |
| 10,000 미만 | - | - | - | - | - | - | - |
| 15,000 미만 | - | - | - | - | - | - | - |
| 20,000 미만 | - | - | - | - | - | - | - |
| 30,000 미만 | - | - | - | - | - | - | - |
| 40,000 미만 | - | - | - | - | - | - | - |
| 50,000 미만 | - | - | - | - | - | - | - |
| 60,000 미만 | - | - | - | - | - | - | - |
| 70,000 미만 | - | - | - | - | - | - | - |
| 70,000 이상 | - | - | - | - | - | - | - |

3.3 양(배)수장 Pumping & Drainage Stations

3.3.1 양(배)수장 동력 규모별 개소수 Number of Pumping & Drainage Stations by kw

① 합 계 Total

| 시도 및 시설 | 계 Total | | 38kw 미 만 Less Than 38kw | ~ 100kw 미 만 Less Than 100kw | ~ 200kw 미 만 Less Than 200kw |
|--------------|------------------|--------------|-------------------------------|-----------------------------------|-----------------------------------|
| | 동 력 | 개소수 | | | |
| | (kw) | No. of | | | |
| 합 계 | 1,056,247 | 7,614 | 4,602 | 1,382 | 550 |
| 양 수 장 | 517,662 | 6,608 | 4,531 | 1,269 | 402 |
| 양 배 수 장 | 83,572 | 123 | 6 | 10 | 12 |
| 배 수 장 | 455,013 | 883 | 65 | 103 | 136 |
| 서울특별시 | 428 | 3 | - | 2 | - |
| 양 수 장 | 428 | 3 | - | 2 | - |
| 양 배 수 장 | - | - | - | - | - |
| 배 수 장 | - | - | - | - | - |
| 부산광역시 | 4,122 | 37 | 17 | 7 | 6 |
| 양 수 장 | 3,075 | 34 | 17 | 7 | 5 |
| 양 배 수 장 | 600 | 2 | - | - | 1 |
| 배 수 장 | 447 | 1 | - | - | - |
| 대구광역시 | 26,904 | 109 | 46 | 30 | 4 |
| 양 수 장 | 7,308 | 75 | 46 | 19 | 3 |
| 양 배 수 장 | 4,549 | 4 | - | - | - |
| 배 수 장 | 15,047 | 30 | - | 11 | 1 |
| 인천광역시 | 7,036 | 60 | 30 | 19 | 4 |
| 양 수 장 | 6,924 | 59 | 30 | 19 | 3 |
| 양 배 수 장 | - | - | - | - | - |
| 배 수 장 | 112 | 1 | - | - | 1 |
| 광주광역시 | 1,893 | 56 | 47 | 6 | 2 |
| 양 수 장 | 1,893 | 56 | 47 | 6 | 2 |
| 양 배 수 장 | - | - | - | - | - |
| 배 수 장 | - | - | - | - | - |
| 대전광역시 | 925 | 27 | 22 | 3 | 1 |
| 양 수 장 | 925 | 27 | 22 | 3 | 1 |
| 양 배 수 장 | - | - | - | - | - |
| 배 수 장 | - | - | - | - | - |
| 울산광역시 | 3,129 | 146 | 124 | 15 | 5 |
| 양 수 장 | 2,462 | 143 | 124 | 15 | 4 |
| 양 배 수 장 | - | - | - | - | - |
| 배 수 장 | 667 | 3 | - | - | 1 |

| ~ 500kw 미 만 | ~ 1,000kw 미 만 | ~ 2,000kw 미 만 | ~ 3,000kw 미 만 | 3,000kw 이 상 | Province Irrigation Facilities |
|--------------------|----------------------|----------------------|----------------------|-----------------|--------------------------------------|
| Less Than 500kw | Less Than 1,000kw | Less Than 2,000kw | Less Than 2,000kw | Over 3,000kw | |
| 567 | 309 | 138 | 34 | 32 | Total |
| 237 | 100 | 42 | 14 | 13 | Pumping Station |
| 47 | 23 | 18 | 2 | 5 | Pumping & Drainage Station |
| 283 | 186 | 78 | 18 | 14 | Drainage Station |
| 1 | - | - | - | - | - Seoul-teukbyeolsi |
| 1 | - | - | - | - | - Pumping Station |
| - | - | - | - | - | - Pumping & Drainage Station |
| - | - | - | - | - | - Drainage Station |
| 7 | - | - | - | - | - Busan-gwangyeoksi |
| 5 | - | - | - | - | - Pumping Station |
| 1 | - | - | - | - | - Pumping & Drainage Station |
| 1 | - | - | - | - | - Drainage Station |
| 14 | 7 | 7 | - | 1 | Daegu-gwangyeoksi |
| 4 | 1 | 2 | - | - | - Pumping Station |
| 1 | 1 | 2 | - | - | - Pumping & Drainage Station |
| 9 | 5 | 3 | - | 1 | Drainage Station |
| 1 | 5 | 1 | - | - | - Incheon-gwangyeoksi |
| 1 | 5 | 1 | - | - | - Pumping Station |
| - | - | - | - | - | - Pumping & Drainage Station |
| - | - | - | - | - | - Drainage Station |
| - | 1 | - | - | - | - Gwangju-gwangyeoksi |
| - | 1 | - | - | - | - Pumping Station |
| - | - | - | - | - | - Pumping & Drainage Station |
| - | - | - | - | - | - Drainage Station |
| 1 | - | - | - | - | - Daejeon-gwangyeoksi |
| 1 | - | - | - | - | - Pumping Station |
| - | - | - | - | - | - Pumping & Drainage Station |
| - | - | - | - | - | - Drainage Station |
| 2 | - | - | - | - | - Ulsan-gwangyeoksi |
| - | - | - | - | - | - Pumping Station |
| - | - | - | - | - | - Pumping & Drainage Station |
| 2 | - | - | - | - | - Drainage Station |

① 합 계 Total

| 시도 및 시설별 | 계 Total | | 38kw 미만 | ~ 100kw 미만 | ~ 200kw 미만 |
|----------------|----------------|--------------|--------------|------------|------------|
| | 동 력 | 개소수 | Less Than | Less Than | Less Than |
| | (kw) | No. of | 38kw | 100kw | 200kw |
| 경 기 도 | 102,976 | 551 | 284 | 124 | 40 |
| 양 수 장 | 69,467 | 501 | 283 | 121 | 33 |
| 양 배 수 장 | 6,259 | 8 | 1 | 1 | 1 |
| 배 수 장 | 27,250 | 42 | - | 2 | 6 |
| 강 원 도 | 29,214 | 418 | 240 | 110 | 40 |
| 양 수 장 | 23,153 | 402 | 240 | 109 | 34 |
| 양 배 수 장 | - | - | - | - | - |
| 배 수 장 | 6,061 | 16 | - | 1 | 6 |
| 충 청 북 도 | 44,130 | 453 | 296 | 69 | 40 |
| 양 수 장 | 28,915 | 419 | 293 | 66 | 33 |
| 양 배 수 장 | 3,848 | 7 | 1 | - | - |
| 배 수 장 | 11,367 | 27 | 2 | 3 | 7 |
| 충 청 남 도 | 203,973 | 1,018 | 560 | 170 | 70 |
| 양 수 장 | 100,032 | 835 | 556 | 163 | 42 |
| 양 배 수 장 | 7,374 | 6 | - | - | - |
| 배 수 장 | 96,567 | 177 | 4 | 7 | 28 |
| 전 라 북 도 | 111,188 | 790 | 509 | 113 | 59 |
| 양 수 장 | 68,742 | 716 | 502 | 106 | 51 |
| 양 배 수 장 | 8,416 | 12 | - | 1 | 1 |
| 배 수 장 | 34,030 | 62 | 7 | 6 | 7 |
| 전 라 남 도 | 111,271 | 918 | 505 | 224 | 78 |
| 양 수 장 | 68,672 | 798 | 490 | 196 | 60 |
| 양 배 수 장 | 950 | 3 | - | 1 | - |
| 배 수 장 | 41,649 | 117 | 15 | 27 | 18 |
| 경 상 북 도 | 139,483 | 1,774 | 1,230 | 314 | 100 |
| 양 수 장 | 90,362 | 1,665 | 1,222 | 302 | 85 |
| 양 배 수 장 | 4,848 | 7 | - | - | - |
| 배 수 장 | 44,273 | 102 | 8 | 12 | 15 |
| 경 상 남 도 | 269,463 | 1,251 | 690 | 175 | 101 |
| 양 수 장 | 45,192 | 872 | 657 | 134 | 46 |
| 양 배 수 장 | 46,728 | 74 | 4 | 7 | 9 |
| 배 수 장 | 177,543 | 305 | 29 | 34 | 46 |
| 제주특별자치도 | 112 | 3 | 2 | 1 | - |
| 양 수 장 | 112 | 3 | 2 | 1 | - |
| 양 배 수 장 | - | - | - | - | - |
| 배 수 장 | - | - | - | - | - |

| ~ 500kw 미 만 | ~ 1,000kw 미 만 | ~ 2,000kw 미 만 | ~ 3,000kw 미 만 | 3,000kw 이 상 | Province Irrigation Facilities |
|--------------------|----------------------|----------------------|----------------------|-----------------|--------------------------------------|
| Less Than 500kw | Less Than 1,000kw | Less Than 2,000kw | Less Than 2,000kw | Over 3,000kw | |
| 50 | 27 | 18 | 3 | 5 | Gyeonggi-do |
| 30 | 19 | 10 | 3 | 2 | Pumping Station |
| 3 | - | 1 | - | 1 | Pumping & Drainage Station |
| 17 | 8 | 7 | - | 2 | Drainage Station |
| 21 | 5 | 2 | - | - | Gangwon-do |
| 16 | 2 | 1 | - | - | Pumping Station |
| - | - | - | - | - | Pumping & Drainage Station |
| 5 | 3 | 1 | - | - | Drainage Station |
| 31 | 9 | 6 | 2 | - | Chungcheongbuk-do |
| 20 | 4 | 1 | 2 | - | Pumping Station |
| 4 | - | 2 | - | - | Pumping & Drainage Station |
| 7 | 5 | 3 | - | - | Drainage Station |
| 95 | 80 | 29 | 8 | 6 | Chungcheongnam-do |
| 26 | 31 | 9 | 3 | 5 | Pumping Station |
| 2 | 3 | - | - | 1 | Pumping & Drainage Station |
| 67 | 46 | 20 | 5 | - | Drainage Station |
| 63 | 27 | 9 | 7 | 3 | Jeollabuk-do |
| 42 | 7 | 4 | 1 | 3 | Pumping Station |
| 5 | 2 | 2 | 1 | - | Pumping & Drainage Station |
| 16 | 18 | 3 | 5 | - | Drainage Station |
| 60 | 35 | 10 | 4 | 2 | Jeollanam-do |
| 32 | 12 | 4 | 2 | 2 | Pumping Station |
| 2 | - | - | - | - | Pumping & Drainage Station |
| 26 | 23 | 6 | 2 | - | Drainage Station |
| 77 | 34 | 13 | 5 | 1 | Gyeongsangbuk-do |
| 36 | 11 | 5 | 3 | 1 | Pumping Station |
| 3 | 2 | 2 | - | - | Pumping & Drainage Station |
| 38 | 21 | 6 | 2 | - | Drainage Station |
| 144 | 79 | 43 | 5 | 14 | Gyeongsangnam-do |
| 23 | 7 | 5 | - | - | Pumping Station |
| 26 | 15 | 9 | 1 | 3 | Pumping & Drainage Station |
| 95 | 57 | 29 | 4 | 11 | Drainage Station |
| - | - | - | - | - | Jejutokbyeoljachi-do |
| - | - | - | - | - | Pumping Station |
| - | - | - | - | - | Pumping & Drainage Station |
| - | - | - | - | - | Drainage Station |

② 시군관할 Operated by Si and Gun

| 시도 및 시설별 | 계 Total | | 38kw 미만 Less Than 38kw | ~ 100kw 미만 Less Than 100kw | ~ 200kw 미만 Less Than 200kw |
|--------------|---------------|----------------|------------------------------|----------------------------------|----------------------------------|
| | 동 력 (kw) | 개소수 No. of | | | |
| | 계 | 156,317 | 3,413 | 2,594 | 588 |
| 양 수 장 | 98,272 | 3,193 | 2,547 | 531 | 90 |
| 양 배 수 장 | 3,383 | 18 | 5 | 4 | 3 |
| 배 수 장 | 54,662 | 202 | 42 | 53 | 34 |
| 서울특별시 | 130 | 2 | - | 2 | - |
| 양 수 장 | 130 | 2 | - | 2 | - |
| 양 배 수 장 | - | - | - | - | - |
| 배 수 장 | - | - | - | - | - |
| 부산광역시 | 358 | 11 | 8 | 3 | - |
| 양 수 장 | 358 | 11 | 8 | 3 | - |
| 양 배 수 장 | - | - | - | - | - |
| 배 수 장 | - | - | - | - | - |
| 대구광역시 | 10,065 | 62 | 32 | 19 | 1 |
| 양 수 장 | 1,344 | 42 | 32 | 10 | - |
| 양 배 수 장 | - | - | - | - | - |
| 배 수 장 | 8,721 | 20 | - | 9 | 1 |
| 인천광역시 | 768 | 23 | 16 | 6 | 1 |
| 양 수 장 | 768 | 23 | 16 | 6 | 1 |
| 양 배 수 장 | - | - | - | - | - |
| 배 수 장 | - | - | - | - | - |
| 광주광역시 | 273 | 24 | 22 | 2 | - |
| 양 수 장 | 273 | 24 | 22 | 2 | - |
| 양 배 수 장 | - | - | - | - | - |
| 배 수 장 | - | - | - | - | - |
| 대전광역시 | 518 | 22 | 19 | 3 | - |
| 양 수 장 | 518 | 22 | 19 | 3 | - |
| 양 배 수 장 | - | - | - | - | - |
| 배 수 장 | - | - | - | - | - |
| 울산광역시 | 958 | 103 | 99 | 2 | 2 |
| 양 수 장 | 958 | 103 | 99 | 2 | 2 |
| 양 배 수 장 | - | - | - | - | - |
| 배 수 장 | - | - | - | - | - |

| ~ 500kw 미 만 | ~ 1,000kw 미 만 | ~ 2,000kw 미 만 | ~ 3,000kw 미 만 | 3,000kw 이 상 | Province Irrigation Facilities |
|--------------------|----------------------|----------------------|----------------------|-----------------|--------------------------------------|
| Less Than 500kw | Less Than 1,000kw | Less Than 2,000kw | Less Than 2,000kw | Over 3,000kw | |
| 70 | 25 | 6 | 1 | 2 | Total |
| 23 | 2 | - | - | - | - Pumping Station |
| 5 | 1 | - | - | - | - Pumping & Drainage Station |
| 42 | 22 | 6 | 1 | 2 | 2 Drainage Station |
| - | - | - | - | - | - Seoul-teukbyeolsi |
| - | - | - | - | - | - Pumping Station |
| - | - | - | - | - | - Pumping & Drainage Station |
| - | - | - | - | - | - Drainage Station |
| - | - | - | - | - | - Busan-gwangyeoksi |
| - | - | - | - | - | - Pumping Station |
| - | - | - | - | - | - Pumping & Drainage Station |
| - | - | - | - | - | - Drainage Station |
| 5 | 4 | - | - | 1 | 1 Daegu-gwangyeoksi |
| - | - | - | - | - | - Pumping Station |
| - | - | - | - | - | - Pumping & Drainage Station |
| 5 | 4 | - | - | 1 | 1 Drainage Station |
| - | - | - | - | - | - Incheon-gwangyeoksi |
| - | - | - | - | - | - Pumping Station |
| - | - | - | - | - | - Pumping & Drainage Station |
| - | - | - | - | - | - Drainage Station |
| - | - | - | - | - | - Gwangju-gwangyeoksi |
| - | - | - | - | - | - Pumping Station |
| - | - | - | - | - | - Pumping & Drainage Station |
| - | - | - | - | - | - Drainage Station |
| - | - | - | - | - | - Daejeon-gwangyeoksi |
| - | - | - | - | - | - Pumping Station |
| - | - | - | - | - | - Pumping & Drainage Station |
| - | - | - | - | - | - Drainage Station |
| - | - | - | - | - | - Ulsan-gwangyeoksi |
| - | - | - | - | - | - Pumping Station |
| - | - | - | - | - | - Pumping & Drainage Station |
| - | - | - | - | - | - Drainage Station |

② 시군관할 Operated by Si and Gun

| 시도 및 시설별 | 계 Total | | 38kw 미만 Less Than 38kw | ~ 100kw 미만 Less Than 100kw | ~ 200kw 미만 Less Than 200kw |
|----------------|---------------|--------------|------------------------------|----------------------------------|----------------------------------|
| | 동 력 | 개소수 | | | |
| | (kw) | No. of | | | |
| 경 기 도 | 10,265 | 188 | 118 | 51 | 12 |
| 양 수 장 | 8,260 | 182 | 117 | 49 | 11 |
| 양 배 수 장 | 86 | 2 | 1 | 1 | - |
| 배 수 장 | 1,919 | 4 | - | 1 | 1 |
| 강 원 도 | 13,802 | 310 | 199 | 82 | 21 |
| 양 수 장 | 13,093 | 306 | 199 | 81 | 20 |
| 양 배 수 장 | - | - | - | - | - |
| 배 수 장 | 709 | 4 | - | 1 | 1 |
| 충 청 북 도 | 5,865 | 215 | 195 | 12 | 6 |
| 양 수 장 | 4,477 | 208 | 192 | 11 | 5 |
| 양 배 수 장 | - | 1 | 1 | - | - |
| 배 수 장 | 1,388 | 6 | 2 | 1 | 1 |
| 충 청 남 도 | 14,538 | 307 | 243 | 50 | 4 |
| 양 수 장 | 9,763 | 296 | 241 | 50 | 2 |
| 양 배 수 장 | 494 | 1 | - | - | - |
| 배 수 장 | 4,281 | 10 | 2 | - | 2 |
| 전 라 북 도 | 12,519 | 225 | 171 | 34 | 12 |
| 양 수 장 | 6,677 | 212 | 169 | 31 | 10 |
| 양 배 수 장 | - | - | - | - | - |
| 배 수 장 | 5,842 | 13 | 2 | 3 | 2 |
| 전 라 남 도 | 12,770 | 267 | 179 | 67 | 12 |
| 양 수 장 | 9,135 | 230 | 167 | 48 | 11 |
| 양 배 수 장 | - | - | - | - | - |
| 배 수 장 | 3,635 | 37 | 12 | 19 | 1 |
| 경 상 북 도 | 36,660 | 1,085 | 869 | 176 | 28 |
| 양 수 장 | 30,558 | 1,056 | 861 | 170 | 21 |
| 양 배 수 장 | - | - | - | - | - |
| 배 수 장 | 6,102 | 29 | 8 | 6 | 7 |
| 경 상 남 도 | 36,813 | 568 | 423 | 79 | 28 |
| 양 수 장 | 11,945 | 475 | 404 | 63 | 7 |
| 양 배 수 장 | 2,803 | 14 | 3 | 3 | 3 |
| 배 수 장 | 22,065 | 79 | 16 | 13 | 18 |
| 제주특별자치도 | 15 | 1 | 1 | - | - |
| 양 수 장 | 15 | 1 | 1 | - | - |
| 양 배 수 장 | - | - | - | - | - |
| 배 수 장 | - | - | - | - | - |

| ~ 500kw 미 만 | ~ 1,000kw 미 만 | ~ 2,000kw 미 만 | ~ 3,000kw 미 만 | 3,000kw 이 상 | Province Irrigation Facilities |
|--------------------|----------------------|----------------------|----------------------|-----------------|--------------------------------------|
| Less Than 500kw | Less Than 1,000kw | Less Than 2,000kw | Less Than 2,000kw | Over 3,000kw | |
| 6 | - | 1 | - | - | Gyeonggi-do |
| 5 | - | - | - | - | - Pumping Station |
| - | - | - | - | - | - Pumping & Drainage Station |
| 1 | - | 1 | - | - | - Drainage Station |
| 8 | - | - | - | - | Gangwon-do |
| 6 | - | - | - | - | - Pumping Station |
| - | - | - | - | - | - Pumping & Drainage Station |
| 2 | - | - | - | - | - Drainage Station |
| 1 | 1 | - | - | - | Chungcheongbuk-do |
| - | - | - | - | - | - Pumping Station |
| - | - | - | - | - | - Pumping & Drainage Station |
| 1 | 1 | - | - | - | - Drainage Station |
| 6 | 2 | 2 | - | - | Chungcheongnam-do |
| 2 | 1 | - | - | - | - Pumping Station |
| 1 | - | - | - | - | - Pumping & Drainage Station |
| 3 | 1 | 2 | - | - | - Drainage Station |
| 4 | 2 | 1 | 1 | - | Jeollabuk-do |
| 2 | - | - | - | - | - Pumping Station |
| - | - | - | - | - | - Pumping & Drainage Station |
| 2 | 2 | 1 | 1 | - | - Drainage Station |
| 6 | 3 | - | - | - | Jeollanam-do |
| 4 | - | - | - | - | - Pumping Station |
| - | - | - | - | - | - Pumping & Drainage Station |
| 2 | 3 | - | - | - | - Drainage Station |
| 7 | 4 | 1 | - | - | Gyeongsangbuk-do |
| 3 | 1 | - | - | - | - Pumping Station |
| - | - | - | - | - | - Pumping & Drainage Station |
| 4 | 3 | 1 | - | - | - Drainage Station |
| 27 | 9 | 1 | - | - | 1 Gyeongsangnam-do |
| 1 | - | - | - | - | - Pumping Station |
| 4 | 1 | - | - | - | - Pumping & Drainage Station |
| 22 | 8 | 1 | - | - | 1 Drainage Station |
| - | - | - | - | - | Jejutokbyeoljachi-do |
| - | - | - | - | - | - Pumping Station |
| - | - | - | - | - | - Pumping & Drainage Station |
| - | - | - | - | - | - Drainage Station |

③ 공사관할 Operated by KRC District Offices

| 시도 및 시설별 | 계 Total | | 38kw 미만 Less Than 38kw | ~ 100kw 미만 Less Than 100kw | ~ 200kw 미만 Less Than 200kw |
|--------------|----------------|--------------|------------------------------|----------------------------------|----------------------------------|
| | 동 력 | 개소수 | | | |
| | (kw) | No. of | | | |
| 계 | 899,930 | 4,201 | 2,008 | 794 | 423 |
| 양 수 장 | 419,390 | 3,415 | 1,984 | 738 | 312 |
| 양 배 수 장 | 80,189 | 105 | 1 | 6 | 9 |
| 배 수 장 | 400,351 | 681 | 23 | 50 | 102 |
| 서울특별시 | 298 | 1 | - | - | - |
| 양 수 장 | 298 | 1 | - | - | - |
| 양 배 수 장 | - | - | - | - | - |
| 배 수 장 | - | - | - | - | - |
| 부산광역시 | 3,764 | 26 | 9 | 4 | 6 |
| 양 수 장 | 2,717 | 23 | 9 | 4 | 5 |
| 양 배 수 장 | 600 | 2 | - | - | 1 |
| 배 수 장 | 447 | 1 | - | - | - |
| 대구광역시 | 16,839 | 47 | 14 | 11 | 3 |
| 양 수 장 | 5,964 | 33 | 14 | 9 | 3 |
| 양 배 수 장 | 4,549 | 4 | - | - | - |
| 배 수 장 | 6,326 | 10 | - | 2 | - |
| 인천광역시 | 6,268 | 37 | 14 | 13 | 3 |
| 양 수 장 | 6,156 | 36 | 14 | 13 | 2 |
| 양 배 수 장 | - | - | - | - | - |
| 배 수 장 | 112 | 1 | - | - | 1 |
| 광주광역시 | 1,620 | 32 | 25 | 4 | 2 |
| 양 수 장 | 1,620 | 32 | 25 | 4 | 2 |
| 양 배 수 장 | - | - | - | - | - |
| 배 수 장 | - | - | - | - | - |
| 대전광역시 | 407 | 5 | 3 | - | 1 |
| 양 수 장 | 407 | 5 | 3 | - | 1 |
| 양 배 수 장 | - | - | - | - | - |
| 배 수 장 | - | - | - | - | - |
| 울산광역시 | 2,171 | 43 | 25 | 13 | 3 |
| 양 수 장 | 1,504 | 40 | 25 | 13 | 2 |
| 양 배 수 장 | - | - | - | - | - |
| 배 수 장 | 667 | 3 | - | - | 1 |

| ~ 500kw 미 만 | ~ 1,000kw 미 만 | ~ 2,000kw 미 만 | ~ 3,000kw 미 만 | 3,000kw 이 상 | Province Irrigation Facilities |
|--------------------|----------------------|----------------------|----------------------|-----------------|--------------------------------------|
| Less Than 500kw | Less Than 1,000kw | Less Than 2,000kw | Less Than 2,000kw | Over 3,000kw | |
| 497 | 284 | 132 | 33 | 30 | Total |
| 214 | 98 | 42 | 14 | 13 | Pumping Station |
| 42 | 22 | 18 | 2 | 5 | Pumping & Drainage Station |
| 241 | 164 | 72 | 17 | 12 | Drainage Station |
| 1 | - | - | - | - | - Seoul-teukbyeolsi |
| 1 | - | - | - | - | - Pumping Station |
| - | - | - | - | - | - Pumping & Drainage Station |
| - | - | - | - | - | - Drainage Station |
| 7 | - | - | - | - | - Busan-gwangyeoksi |
| 5 | - | - | - | - | - Pumping Station |
| 1 | - | - | - | - | - Pumping & Drainage Station |
| 1 | - | - | - | - | - Drainage Station |
| 9 | 3 | 7 | - | - | - Daegu-gwangyeoksi |
| 4 | 1 | 2 | - | - | - Pumping Station |
| 1 | 1 | 2 | - | - | - Pumping & Drainage Station |
| 4 | 1 | 3 | - | - | - Drainage Station |
| 1 | 5 | 1 | - | - | - Incheon-gwangyeoksi |
| 1 | 5 | 1 | - | - | - Pumping Station |
| - | - | - | - | - | - Pumping & Drainage Station |
| - | - | - | - | - | - Drainage Station |
| - | 1 | - | - | - | - Gwangju-gwangyeoksi |
| - | 1 | - | - | - | - Pumping Station |
| - | - | - | - | - | - Pumping & Drainage Station |
| - | - | - | - | - | - Drainage Station |
| 1 | - | - | - | - | - Daejeon-gwangyeoksi |
| 1 | - | - | - | - | - Pumping Station |
| - | - | - | - | - | - Pumping & Drainage Station |
| - | - | - | - | - | - Drainage Station |
| 2 | - | - | - | - | - Ulsan-gwangyeoksi |
| - | - | - | - | - | - Pumping Station |
| - | - | - | - | - | - Pumping & Drainage Station |
| 2 | - | - | - | - | - Drainage Station |

③ 공사관할 Operated by KRC District Offices

| 시도 및 시설별 | 계 Total | | 38kw 미만 Less Than 38kw | ~ 100kw 미만 Less Than 100kw | ~ 200kw 미만 Less Than 200kw |
|----------------|----------------|---------------|------------------------------|----------------------------------|----------------------------------|
| | 동 력 (kw) | 개소수 No. of | | | |
| | 경 기 도 | 92,711 | 363 | 166 | 73 |
| 양 수 장 | 61,207 | 319 | 166 | 72 | 22 |
| 양 배 수 장 | 6,173 | 6 | - | - | 1 |
| 배 수 장 | 25,331 | 38 | - | 1 | 5 |
| 강 원 도 | 15,412 | 108 | 41 | 28 | 19 |
| 양 수 장 | 10,060 | 96 | 41 | 28 | 14 |
| 양 배 수 장 | - | - | - | - | - |
| 배 수 장 | 5,352 | 12 | - | - | 5 |
| 충 청 북 도 | 38,265 | 238 | 101 | 57 | 34 |
| 양 수 장 | 24,438 | 211 | 101 | 55 | 28 |
| 양 배 수 장 | 3,848 | 6 | - | - | - |
| 배 수 장 | 9,979 | 21 | - | 2 | 6 |
| 충 청 남 도 | 189,435 | 711 | 317 | 120 | 66 |
| 양 수 장 | 90,269 | 539 | 315 | 113 | 40 |
| 양 배 수 장 | 6,880 | 5 | - | - | - |
| 배 수 장 | 92,286 | 167 | 2 | 7 | 26 |
| 전 라 북 도 | 98,669 | 565 | 338 | 79 | 47 |
| 양 수 장 | 62,065 | 504 | 333 | 75 | 41 |
| 양 배 수 장 | 8,416 | 12 | - | 1 | 1 |
| 배 수 장 | 28,188 | 49 | 5 | 3 | 5 |
| 전 라 남 도 | 98,501 | 651 | 326 | 157 | 66 |
| 양 수 장 | 59,537 | 568 | 323 | 148 | 49 |
| 양 배 수 장 | 950 | 3 | - | 1 | - |
| 배 수 장 | 38,014 | 80 | 3 | 8 | 17 |
| 경 상 북 도 | 102,823 | 689 | 361 | 138 | 72 |
| 양 수 장 | 59,804 | 609 | 361 | 132 | 64 |
| 양 배 수 장 | 4,848 | 7 | - | - | - |
| 배 수 장 | 38,171 | 73 | - | 6 | 8 |
| 경 상 남 도 | 232,650 | 683 | 267 | 96 | 73 |
| 양 수 장 | 33,247 | 397 | 253 | 71 | 39 |
| 양 배 수 장 | 43,925 | 60 | 1 | 4 | 6 |
| 배 수 장 | 155,478 | 226 | 13 | 21 | 28 |
| 제주특별자치도 | 97 | 2 | 1 | 1 | - |
| 양 수 장 | 97 | 2 | 1 | 1 | - |
| 양 배 수 장 | - | - | - | - | - |
| 배 수 장 | - | - | - | - | - |

| ~ 500kw 미 만 | ~ 1,000kw 미 만 | ~ 2,000kw 미 만 | ~ 3,000kw 미 만 | 3,000kw 이 상 | Province Irrigation Facilities |
|--------------------|----------------------|----------------------|----------------------|-----------------|--------------------------------------|
| Less Than 500kw | Less Than 1,000kw | Less Than 2,000kw | Less Than 2,000kw | Over 3,000kw | |
| 44 | 27 | 17 | 3 | 5 | Gyeonggi-do |
| 25 | 19 | 10 | 3 | 2 | Pumping Station |
| 3 | - | 1 | - | 1 | Pumping & Drainage Station |
| 16 | 8 | 6 | - | 2 | Drainage Station |
| 13 | 5 | 2 | - | - | Gangwon-do |
| 10 | 2 | 1 | - | - | - Pumping Station |
| - | - | - | - | - | - Pumping & Drainage Station |
| 3 | 3 | 1 | - | - | - Drainage Station |
| 30 | 8 | 6 | 2 | - | Chungcheongbuk-do |
| 20 | 4 | 1 | 2 | - | - Pumping Station |
| 4 | - | 2 | - | - | - Pumping & Drainage Station |
| 6 | 4 | 3 | - | - | - Drainage Station |
| 89 | 78 | 27 | 8 | 6 | Chungcheongnam-do |
| 24 | 30 | 9 | 3 | 5 | Pumping Station |
| 1 | 3 | - | - | 1 | Pumping & Drainage Station |
| 64 | 45 | 18 | 5 | - | - Drainage Station |
| 59 | 25 | 8 | 6 | 3 | Jeollabuk-do |
| 40 | 7 | 4 | 1 | 3 | Pumping Station |
| 5 | 2 | 2 | 1 | - | - Pumping & Drainage Station |
| 14 | 16 | 2 | 4 | - | - Drainage Station |
| 54 | 32 | 10 | 4 | 2 | Jeollanam-do |
| 28 | 12 | 4 | 2 | 2 | Pumping Station |
| 2 | - | - | - | - | - Pumping & Drainage Station |
| 24 | 20 | 6 | 2 | - | - Drainage Station |
| 70 | 30 | 12 | 5 | 1 | Gyeongsangbuk-do |
| 33 | 10 | 5 | 3 | 1 | Pumping Station |
| 3 | 2 | 2 | - | - | - Pumping & Drainage Station |
| 34 | 18 | 5 | 2 | - | - Drainage Station |
| 117 | 70 | 42 | 5 | 13 | Gyeongsangnam-do |
| 22 | 7 | 5 | - | - | - Pumping Station |
| 22 | 14 | 9 | 1 | 3 | Pumping & Drainage Station |
| 73 | 49 | 28 | 4 | 10 | Drainage Station |
| - | - | - | - | - | Jejutekbyeoljachi-do |
| - | - | - | - | - | - Pumping Station |
| - | - | - | - | - | - Pumping & Drainage Station |
| - | - | - | - | - | - Drainage Station |

3.3.2 공사관리 양(배)수장 가동시간 및 전기 사용량

Operating Hours and Amount of Electricity Used in Pumping & Drainage Station of KRC District Offices

| 지 사 명 Name of District Office | 전 동 기 Electric Motor | | | | |
|---|-----------------------------|--------------|--------------------------------|--|-----------------------|
| | 총동력 Amount Of kw (kw) | 대 수 No. | 가동시간 Operating Hours (h) | 전기사용량 Amount of Electricity Used (kwh) | 금 액 Charge (천원) |
| 2 0 0 6 | 748,765 | 6,702 | 2,807,038 | 246,854,406 | 6,785,521 |
| 2 0 0 7 | 613,467 | 7,173 | 1,823,130 | 205,319,768 | 5,327,704 |
| 2 0 0 8 | 778,858 | 6,976 | 3,247,119 | 325,154,962 | 8,671,904 |
| 2 0 0 9 | 731,942 | 6,867 | 3,768,742 | 356,710,253 | 9,646,955 |
| 2 0 1 0 | 875,159 | 7,517 | 2,865,975 | 274,512,913 | 7,899,602 |
| 2 0 1 1 | 892,744 | 7,686 | 2,835,721 | 300,150,549 | 8,432,885 |
| 경 기 | 99,179 | 748 | 374,116 | 56,653,464 | 1,487,074 |
| Gyeonggi-do | | | | | |
| 여 주 · 이 천 Yeoju · Icheon | 7,153 | 79 | 39,238 | 4,486,733 | 119,012 |
| 양 평 · 광 주 · 서 울 Yangpueong · Gwangju · Seoul | 4,079 | 37 | 17,679 | 1,576,321 | 41,348 |
| 화 성 · 수 원 Hwaseong · Suwon | 3,938 | 66 | 50,380 | 4,333,014 | 110,580 |
| 연 천 · 포 천 Yeoncheon · Pocheon | 11,381 | 58 | 28,360 | 5,915,558 | 156,230 |
| 파 주 Paju | 27,905 | 141 | 46,872 | 10,876,556 | 295,306 |
| 고 양 Goyang | 2,200 | 15 | 8,747 | 1,231,634 | 32,362 |
| 강 화 Ganghwa | 4,558 | 53 | 28,249 | 1,927,787 | 51,756 |
| 김 포 Gimpo | 12,145 | 57 | 31,282 | 9,665,741 | 254,965 |
| 평 택 Pyeongtaek | 21,373 | 169 | 99,153 | 15,636,720 | 396,496 |
| 안 성 Anseong | 4,447 | 73 | 24,156 | 1,003,400 | 29,019 |
| 강 원 | 15,403 | 197 | 63,051 | 7,007,806 | 185,169 |
| Gangwon-do | | | | | |
| 홍 천 · 춘 천 Hongcheon · Chuncheon | 1,529 | 30 | 7,485 | 493,803 | 13,500 |
| 원 주 Wonju | 3,410 | 45 | 18,478 | 1,036,641 | 30,348 |
| 강릉 Gangneung | 2,371 | 34 | 2,256 | 66,975 | 5,264 |

| 지 사 명 Name of District Office | 전 동 기 Electric Motor | | | | |
|--|-----------------------------|--------------|--------------------------------|--|-----------------------|
| | 총동력 Amount Of kw (kw) | 대 수 No. | 가동시간 Operating Hours (h) | 전기사용량 Amount of Electricity Used (kwh) | 금 액 Charge (천원) |
| 영 북 Yeongbuk | 1,318 | 18 | 2,547 | 151,309 | 4,272 |
| 철 원 Cheorwon | 6,775 | 70 | 32,285 | 5,259,078 | 131,785 |
| 총 북 Chungcheongbuk-do | 38,243 | 441 | 149,515 | 12,019,849 | 337,290 |
| 보 은 Boeun | 2,155 | 69 | 22,176 | 1,333,319 | 34,098 |
| 충 주 · 제 천 · 단 양 Chungju · Jecheon · Danyang | 3,980 | 52 | 30,371 | 2,487,274 | 65,312 |
| 청 원 Cheongwon | 20,159 | 138 | 31,516 | 5,094,088 | 148,226 |
| 진 천 Jincheon | 4,239 | 50 | 20,316 | 520,546 | 17,483 |
| 괴 산 Goesan | 2,228 | 47 | 14,208 | 721,650 | 20,089 |
| 음 성 Eumseong | 1,902 | 42 | 16,436 | 606,732 | 17,020 |
| 옥 천 · 영 동 Okcheon · Yeongdong | 3,580 | 43 | 14,492 | 1,256,240 | 35,062 |
| 총 남 Chungcheongnam-do | 189,922 | 1,536 | 513,937 | 66,228,444 | 1,887,110 |
| 연 기 · 대 금 Yeongi · Daegeum | 5,507 | 42 | 6,942 | 1,124,891 | 33,083 |
| 천 안 Cheonan | 2,669 | 38 | 12,485 | 316,657 | 11,019 |
| 청 양 Cheongyang | 9,833 | 87 | 12,952 | 1,679,601 | 50,859 |
| 홍 성 Hongseong | 2,915 | 49 | 7,196 | 613,046 | 18,678 |
| 공 주 Gongju | 9,656 | 121 | 21,874 | 1,913,173 | 48,737 |
| 논 산 Nonsan | 30,469 | 255 | 101,780 | 9,484,812 | 273,188 |
| 부 예 Buyeo | 43,637 | 281 | 52,419 | 9,182,387 | 299,546 |
| 서 천 Seocheon | 9,863 | 70 | 22,045 | 4,586,012 | 122,330 |
| 보 령 Boryeong | 3,983 | 49 | 26,488 | 2,206,432 | 58,397 |
| 예 산 Yesan | 16,107 | 141 | 33,994 | 3,490,265 | 114,712 |

| 지 사 명 Name of District Office | 전 동 기 Electric Motor | | | | |
|---|-----------------------------|--------------|--------------------------------|--|-----------------------|
| | 총동력 Amount Of kw (kw) | 대 수 No. | 가동시간 Operating Hours (h) | 전기사용량 Amount of Electricity Used (kwh) | 금 액 Charge (천원) |
| 서 산 . 태 안 Seosan · Tae-an | 8,279 | 64 | 40,392 | 4,774,632 | 126,127 |
| 당 진 Dangjin | 31,996 | 177 | 73,178 | 17,815,163 | 478,574 |
| 아 산 Asan | 10,135 | 128 | 74,537 | 4,103,893 | 124,311 |
| 천 수 만 사 업 단 Cheonsuman Project Office | 4,873 | 34 | 27,655 | 4,937,480 | 127,549 |
| 전 북 Jeollabuk-do | 99,369 | 935 | 330,818 | 34,021,566 | 946,298 |
| 남 원 Namwon | 1,865 | 33 | 12,834 | 747,366 | 20,184 |
| 순 창 Sunchang | 3,724 | 64 | 27,486 | 1,405,889 | 38,735 |
| 동 진 Dongjin | 21,431 | 184 | 14,661 | 1,420,758 | 38,594 |
| 군 산 Gunsan | 7,675 | 168 | 111,891 | 3,805,599 | 110,217 |
| 익 산 Iksan | 20,412 | 179 | 45,902 | 9,757,920 | 269,974 |
| 전 주 . 완 주 . 임 실 Jeonju · Wanju · Imsil | 6,902 | 57 | 8,398 | 802,776 | 30,512 |
| 고 창 Gochang | 5,205 | 62 | 17,211 | 640,907 | 23,163 |
| 경 읍 Jeongeup | 7,600 | 76 | 31,777 | 2,430,643 | 69,191 |
| 부 안 Buan | 8,217 | 91 | 50,711 | 4,808,263 | 134,270 |
| 무 진 장 Muju · Jinan · Jangsu | 522 | 5 | 471 | 109,317 | 3,109 |
| 금 강 사 업 단 Geumgang Project Office | 15,816 | 16 | 9,476 | 8,092,128 | 208,349 |
| 전 남 Jeollanam-do | 98,054 | 1,121 | 572,392 | 48,956,291 | 1,309,547 |
| 순 천 . 광 양 . 여 수 Suncheon · Gwangyang · Yeosu | 3,989 | 56 | 19,260 | 1,163,667 | 38,537 |
| 강 진 . 완 도 Gangjin · Wando | 5,433 | 80 | 37,648 | 1,587,362 | 49,854 |
| 무 안 . 신 안 Muan · Sinan | 4,293 | 73 | 40,876 | 3,100,521 | 82,827 |
| 곡 성 Gokseong | 2,806 | 45 | 16,789 | 1,024,590 | 29,356 |

| 지 사 명 Name of District Office | 전 동 기 Electric Motor | | | | |
|--|-----------------------------|--------------|--------------------------------|--|-----------------------|
| | 총동력 Amount Of kw (kw) | 대 수 No. | 가동시간 Operating Hours (h) | 전기사용량 Amount of Electricity Used (kwh) | 금 액 Charge (천원) |
| 구 레 Gurye | 1,318 | 23 | 6,013 | 480,918 | 14,270 |
| 고 흥 Goheung | 4,445 | 76 | 26,749 | 1,009,035 | 30,001 |
| 보 성 Boseong | 1,542 | 32 | 7,940 | 454,762 | 13,264 |
| 화 순 Hwasun | 2,025 | 38 | 9,731 | 924,377 | 23,740 |
| 장 흥 Jangheung | 1,320 | 30 | 13,769 | 414,552 | 14,056 |
| 해 남 Haenam | 6,378 | 89 | 91,322 | 4,245,875 | 101,532 |
| 영 압 Yeongam | 17,147 | 124 | 123,164 | 18,008,633 | 450,990 |
| 영 광 Yeonggwang | 4,007 | 60 | 10,105 | 601,063 | 20,105 |
| 진 도 Jindo | 6,767 | 80 | 55,062 | 2,847,898 | 79,147 |
| 나 주 Naju | 17,998 | 147 | 40,385 | 5,925,275 | 166,379 |
| 담 양 Damyang | 1,332 | 52 | 23,419 | 657,394 | 17,496 |
| 함 평 Hampyeong | 4,696 | 45 | 14,617 | 885,934 | 30,307 |
| 장 성 Jangseong | 1,770 | 12 | 2,695 | 341,390 | 10,574 |
| 광 주 Gwangju | 1,354 | 44 | 24,237 | 661,045 | 18,607 |
| 영 산 강 사 업 단 Yeongsangang Project Office | 9,434 | 15 | 8,611 | 4,622,000 | 118,505 |
| 경 북 Gyeongsangbuk-do | 119,120 | 1,163 | 428,198 | 44,232,723 | 1,093,888 |
| 청 송 영 양 Cheongsong · Yeongyang | 1,677 | 36 | 6,093 | 562,873 | 15,041 |
| 안 동 Andong | 9,100 | 69 | 17,173 | 3,781,909 | 99,674 |
| 칠 곡 Chilgok | 4,916 | 41 | 12,803 | 1,144,259 | 33,966 |
| 구 미 Gumi | 13,039 | 141 | 30,142 | 3,333,445 | 96,731 |
| 예 천 Yecheon | 7,512 | 42 | 10,077 | 4,592,490 | 120,663 |

| 지 사 명 Name of District Office | 전 동 기 Electric Motor | | | | |
|--|-----------------------------|--------------|--------------------------------|--|-----------------------|
| | 총동력 Amount Of kw (kw) | 대 수 No. | 가동시간 Operating Hours (h) | 전기사용량 Amount of Electricity Used (kwh) | 금 액 Charge (천원) |
| 영 주 . 봉 화 Yeongju · Bonghwa | 1,234 | 26 | 34,645 | 191,115 | 6,818 |
| 달 성 Dalseong | 17,332 | 96 | 30,062 | 3,381,225 | 105,849 |
| 의 성 . 군 위 Uiseong · Gunwi | 20,117 | 158 | 43,262 | 9,142,402 | 240,674 |
| 영 덕 . 울 진 Yeongdeok · Uljin | 1,162 | 41 | 20,867 | 637,717 | 17,578 |
| 포 항 Pohang | 3,166 | 69 | 15,886 | 2,723,352 | 30,440 |
| 경 주 Gyeongju | 6,391 | 116 | 110,437 | 6,049,957 | 72,914 |
| 영 천 Yeongcheon | 2,202 | 34 | 2,998 | 305,561 | 9,368 |
| 경 산 Gyeongsan | 1,640 | 31 | 11,656 | 264,671 | 8,789 |
| 고 령 Goryeong | 12,976 | 106 | 51,393 | 4,748,966 | 132,582 |
| 성 주 Seongju | 4,486 | 35 | 3,999 | 444,399 | 21,609 |
| 상 주 Sangju | 10,971 | 97 | 22,141 | 2,605,035 | 71,828 |
| 문 경 Mungyeong | 1,199 | 25 | 4,564 | 323,347 | 9,364 |
| 경 남 Gyeongsangnam-do | 233,357 | 1,543 | 401,967 | 30,966,561 | 1,182,513 |
| 김 해 . 양 산 Gimhae · Yangsan | 35,827 | 233 | 46,740 | 4,884,594 | 198,134 |
| 고 성 . 통 영 . 거 제 Goseong · Tongyeong · Geoje | 2,014 | 44 | 21,458 | 233,354 | 7,268 |
| 울 산 Ulsan | 2,171 | 64 | 66,909 | 737,051 | 22,457 |
| 진 주 . 산 청 Jinju · Soncheong | 15,085 | 176 | 43,689 | 2,288,594 | 85,987 |
| 의 령 Uiryeong | 21,610 | 154 | 32,719 | 2,133,296 | 88,908 |
| 함 안 Haman | 39,996 | 204 | 35,975 | 5,645,859 | 213,315 |
| 창 녕 Changnyeong | 46,255 | 199 | 30,681 | 4,430,205 | 190,162 |
| 밀 양 Miryang | 23,652 | 115 | 21,529 | 2,261,994 | 98,229 |

| 지 사 명 Name of District Office | 전 동 기 Electric Motor | | | | |
|----------------------------------|-----------------------------|------------|--------------------------------|--|-----------------------|
| | 총동력 Amount Of kw (kw) | 대 수 No. | 가동시간 Operating Hours (h) | 전기사용량 Amount of Electricity Used (kwh) | 금 액 Charge (천원) |
| 창 원 Changwon | 17,435 | 93 | 16,680 | 3,067,750 | 95,898 |
| 사 천 Sacheon | 6,040 | 57 | 8,994 | 627,694 | 27,233 |
| 거 창 · 함 양 Geochang · Hamgang | 355 | 12 | 217 | 15,615 | 867 |
| 합 천 Hapcheon | 14,689 | 117 | 31,819 | 3,101,540 | 96,391 |
| 하 동 · 남 해 Hadong · Namhae | 8,228 | 75 | 44,557 | 1,539,015 | 57,664 |
| 계 Jeju-do | 97 | 2 | 1,727 | 63,845 | 3,996 |
| 제 주 지 역 본 부 Jeju | 97 | 2 | 1,727 | 63,845 | 3,996 |

3.4 용·배수로현황 Status of Irrigation and Drainage Canal

3.4.1 시도별 By Province

길이 : 미터

① 합계 Sum

| 시도 | 용 수 로 | | | | | | | | | | |
|----------------|----------------|-------------------|------------------|-------------------|----------------|-------------------|------------------|-------------------|--|--|--|
| | 계 Total | | | | 간 선 Main | | | | | | |
| | 토 공 Earthworks | | 공 작 물 Structures | | 토 공 Earthworks | | 공 작 물 Structures | | | | |
| | 조 Set | 연 장 Length | 개 소 Place | 연 장 Length | 조 Set | 연 장 Length | 개 소 Place | 연 장 Length | | | |
| 2 0 0 6 | 148,763 | 62,532,164 | 361,825 | 51,513,914 | 18,193 | 12,600,376 | 59,818 | 16,628,374 | | | |
| 2 0 0 7 | 147,993 | 62,166,086 | 317,831 | 54,034,793 | 18,053 | 12,368,529 | 61,988 | 17,957,585 | | | |
| 2 0 0 8 | 150,041 | 60,665,236 | 316,803 | 54,915,485 | 18,379 | 12,274,037 | 59,351 | 17,216,850 | | | |
| 2 0 0 9 | 149,105 | 59,728,127 | 320,253 | 56,667,502 | 18,278 | 12,157,849 | 60,284 | 17,708,421 | | | |
| 2 0 1 0 | 146,260 | 58,537,915 | 316,598 | 57,987,195 | 17,853 | 11,988,135 | 58,812 | 18,488,491 | | | |
| 2 0 1 1 | 145,139 | 57,838,002 | 319,296 | 59,065,846 | 17,608 | 11,766,639 | 59,330 | 18,908,505 | | | |
| 서울특별시 | 13 | 4,900 | 33 | 9,687 | 3 | 900 | 16 | 5,007 | | | |
| 부산광역시 | 1,424 | 443,420 | 730 | 320,216 | 321 | 88,787 | 130 | 110,870 | | | |
| 대구광역시 | 238 | 193,441 | 755 | 460,169 | 74 | 55,412 | 215 | 151,037 | | | |
| 인천광역시 | 744 | 324,997 | 1,114 | 547,303 | 5 | 4,700 | 33 | 88,040 | | | |
| 광주광역시 | 1,029 | 697,299 | 1,195 | 332,171 | 182 | 179,971 | 369 | 171,957 | | | |
| 대전광역시 | 237 | 109,364 | 144 | 74,735 | 34 | 22,991 | 22 | 22,604 | | | |
| 울산광역시 | 297 | 117,646 | 934 | 308,052 | 57 | 43,212 | 109 | 109,703 | | | |
| 경기도 | 14,340 | 6,118,244 | 29,991 | 4,418,378 | 1,563 | 1,065,746 | 8,858 | 1,696,751 | | | |
| 강원도 | 7,676 | 3,075,285 | 16,696 | 3,707,820 | 1,487 | 891,955 | 3,351 | 1,321,321 | | | |
| 충청북도 | 11,307 | 3,852,945 | 39,556 | 3,129,710 | 1,810 | 775,074 | 12,494 | 1,294,388 | | | |
| 충청남도 | 23,043 | 9,183,797 | 82,824 | 9,682,327 | 1,532 | 1,324,768 | 14,339 | 2,480,096 | | | |
| 전라북도 | 18,670 | 5,890,392 | 53,505 | 7,442,019 | 1,694 | 700,970 | 4,862 | 1,529,956 | | | |
| 전라남도 | 30,701 | 11,657,751 | 34,861 | 11,420,421 | 2,002 | 1,203,799 | 2,799 | 2,459,003 | | | |
| 경상북도 | 20,194 | 11,128,500 | 25,089 | 10,345,331 | 4,887 | 4,120,352 | 7,147 | 4,953,833 | | | |
| 경상남도 | 15,226 | 5,040,021 | 31,826 | 6,822,002 | 1,957 | 1,288,002 | 4,578 | 2,504,765 | | | |
| 제주특별자치도 | - | - | 43 | 45,505 | - | - | 8 | 9,174 | | | |

Length : m

| Irrigation Canal | | | | | | | | Province |
|------------------|-------------------|------------------|-------------------|------------------|-------------------|------------------|-------------------|-----------------------|
| 지 선 Second | | | | 지 거 Field Feeder | | | | |
| 토 공 Earthworks | | 공 작 물 Structures | | 토 공 Earthworks | | 공 작 물 Structures | | |
| 조 Set | 연 장 Length | 개 소 Place | 연 장 Length | 조 Set | 연 장 Length | 개 소 Place | 연 장 Length | |
| 37,800 | 19,334,178 | 150,878 | 16,982,286 | 92,770 | 30,597,610 | 151,129 | 17,903,254 | 2 0 0 6 |
| 37,298 | 18,972,370 | 102,088 | 17,974,917 | 92,642 | 30,825,187 | 153,755 | 18,102,291 | 2 0 0 7 |
| 38,077 | 18,600,759 | 101,813 | 18,556,240 | 93,585 | 29,790,440 | 155,639 | 19,142,395 | 2 0 0 8 |
| 37,749 | 18,284,710 | 102,975 | 18,991,757 | 93,078 | 29,285,568 | 156,994 | 19,967,324 | 2 0 0 9 |
| 36,543 | 17,688,566 | 100,936 | 19,085,695 | 91,864 | 28,861,214 | 156,850 | 20,413,009 | 2 0 1 0 |
| 36,143 | 17,427,993 | 101,959 | 19,482,839 | 91,388 | 28,643,370 | 158,007 | 20,674,502 | 2 0 1 1 |
| 5 | 1,700 | 12 | 2,480 | 5 | 2,300 | 5 | 2,200 | Seoul-teukbyeolsi |
| 309 | 85,436 | 175 | 61,831 | 794 | 269,197 | 425 | 147,515 | Busan-gwangyeoksi |
| 76 | 128,897 | 411 | 249,762 | 88 | 9,132 | 129 | 59,370 | Daegu-gwangyeoksi |
| 105 | 45,393 | 312 | 176,633 | 634 | 274,904 | 769 | 282,630 | Incheon-gwangyeoksi |
| 253 | 219,932 | 509 | 100,829 | 594 | 297,396 | 317 | 59,385 | Gwangju-gwangyeoksi |
| 92 | 33,526 | 52 | 34,897 | 111 | 52,847 | 70 | 17,234 | Daejeon-gwangyeoksi |
| 96 | 59,118 | 353 | 99,831 | 144 | 15,316 | 472 | 98,518 | Ulsan-gwangyeoksi |
| 2,710 | 1,445,855 | 9,529 | 1,287,286 | 10,067 | 3,606,643 | 11,604 | 1,434,341 | Gyeonggi-do |
| 2,795 | 1,034,028 | 5,539 | 1,261,821 | 3,394 | 1,149,302 | 7,806 | 1,124,678 | Gangwon-do |
| 2,084 | 517,427 | 9,840 | 724,856 | 7,413 | 2,560,444 | 17,222 | 1,110,466 | Chungcheongbuk-do |
| 4,193 | 2,791,069 | 18,966 | 2,806,662 | 17,318 | 5,067,960 | 49,519 | 4,395,569 | Chungcheongnam-do |
| 3,687 | 1,777,798 | 25,472 | 2,875,540 | 13,289 | 3,411,624 | 23,171 | 3,036,523 | Jeollabuk-do |
| 9,652 | 4,324,923 | 14,281 | 4,345,700 | 19,047 | 6,129,029 | 17,781 | 4,615,718 | Jeollanam-do |
| 6,680 | 3,524,583 | 9,275 | 3,699,718 | 8,627 | 3,483,565 | 8,667 | 1,691,780 | Gyeongsangbuk-do |
| 3,406 | 1,438,308 | 7,233 | 1,754,993 | 9,863 | 2,313,711 | 20,015 | 2,562,244 | Gyeongsangnam-do |
| - | - | - | - | - | - | 35 | 36,331 | Jejuteukbyeoljachi-do |

Length : m

| Drainage Canal | | | | | | | | Province |
|----------------|-------------------|------------------|------------------|------------------|-------------------|------------------|------------------|------------------------|
| 지 선 Second | | | | 지 거 Field Feeder | | | | |
| 토 공 Earthworks | | 공 작 물 Structures | | 토 공 Earthworks | | 공 작 물 Structures | | |
| 조 Set | 연 장 Length | 개 소 Place | 연 장 Length | 조 Set | 연 장 Length | 개 소 Place | 연 장 Length | |
| 32,535 | 14,203,562 | 108,808 | 5,895,959 | 89,571 | 29,030,727 | 103,248 | 6,887,864 | 2 0 0 6 |
| 32,249 | 14,024,753 | 117,467 | 6,248,169 | 89,960 | 29,205,720 | 108,417 | 7,364,902 | 2 0 0 7 |
| 33,350 | 14,211,971 | 110,887 | 5,977,818 | 90,670 | 28,371,172 | 105,351 | 7,689,090 | 2 0 0 8 |
| 33,106 | 14,054,049 | 111,456 | 6,391,105 | 90,133 | 27,967,071 | 106,691 | 8,263,770 | 2 0 0 9 |
| 32,671 | 13,725,161 | 110,686 | 6,211,644 | 97,229 | 27,821,130 | 107,988 | 8,490,157 | 2 0 1 0 |
| 37,509 | 13,816,148 | 111,904 | 6,640,891 | 96,415 | 27,667,961 | 108,877 | 8,814,187 | 2 0 1 1 |
| 5 | 1,420 | 3 | 100 | 5 | 3,600 | 4 | 320 | Seoul-teukbyeolsi |
| 151 | 88,576 | 58 | 13,225 | 604 | 224,250 | 80 | 26,562 | Busan-gwangyeoksi |
| 114 | 101,563 | 63 | 43,327 | 212 | 56,201 | 140 | 54,656 | Daegu-gwangyeoksi |
| 318 | 168,375 | 228 | 92,080 | 1,162 | 524,234 | 391 | 149,726 | Incheon-gwangyeoksi |
| 293 | 234,053 | 489 | 59,340 | 692 | 303,035 | 484 | 29,076 | Gwangju-gwangyeoksi |
| 77 | 19,380 | 45 | 17,597 | 82 | 21,634 | 15 | 2,327 | Daejeon-gwangyeoksi |
| 40 | 7,446 | 30 | 3,144 | 127 | 13,502 | 54 | 6,609 | Ulsan-gwangyeoksi |
| 2,245 | 1,037,320 | 4,759 | 454,206 | 10,147 | 3,188,306 | 13,372 | 787,126 | Gyeonggi-do |
| 2,571 | 654,738 | 2,457 | 404,232 | 2,321 | 574,179 | 3,882 | 543,248 | Gangwon-do |
| 2,357 | 720,997 | 9,568 | 354,865 | 14,794 | 2,968,544 | 10,458 | 401,111 | Chungcheongbuk-do |
| 3,518 | 2,295,859 | 13,052 | 1,614,185 | 20,249 | 5,310,402 | 37,385 | 2,924,221 | Chungcheongnam-do |
| 4,006 | 1,982,868 | 12,841 | 926,344 | 14,359 | 3,927,401 | 15,971 | 1,189,162 | Jeollabuk-do |
| 14,263 | 3,599,019 | 57,545 | 1,116,787 | 19,088 | 6,625,274 | 12,353 | 1,455,850 | Jeollanam-do |
| 4,526 | 1,637,169 | 4,109 | 982,101 | 3,671 | 1,449,094 | 3,364 | 490,677 | Gyeongsangbuk-do |
| 3,025 | 1,267,365 | 6,657 | 559,358 | 8,902 | 2,478,305 | 10,924 | 753,516 | Gyeongsangnam-do |
| - | - | - | - | - | - | - | - | - Jeuteukbyeoljachi-do |

길이 : 미터 ② 시군관할 Operated by Si and Gun

| 시 도 | 용 수 로 | | | | | | | | | | |
|----------------|----------------|-------------------|------------------|-------------------|----------------|------------------|------------------|------------------|--|--|--|
| | 계 Total | | | | | | 간 선 Main | | | | |
| | 토 공 Earthworks | | 공 작 물 Structures | | 토 공 Earthworks | | 공 작 물 Structures | | | | |
| | 조 Set | 연 장 Length | 개 소 Place | 연 장 Length | 조 Set | 연 장 Length | 개 소 Place | 연 장 Length | | | |
| 2 0 0 6 | 78,389 | 32,577,906 | 197,510 | 19,197,016 | 14,410 | 7,786,592 | 20,680 | 5,241,498 | | | |
| 2 0 0 7 | 78,145 | 32,510,395 | 152,983 | 20,580,633 | 14,372 | 7,711,527 | 23,482 | 6,167,984 | | | |
| 2 0 0 8 | 79,131 | 31,521,278 | 152,146 | 20,838,129 | 14,333 | 7,711,209 | 21,399 | 5,363,152 | | | |
| 2 0 0 9 | 78,714 | 31,447,532 | 154,131 | 21,678,076 | 14,298 | 7,715,543 | 22,184 | 5,631,816 | | | |
| 2 0 1 0 | 77,802 | 31,105,124 | 155,580 | 22,087,042 | 14,009 | 7,671,738 | 23,316 | 6,074,833 | | | |
| 2 0 1 1 | 77,204 | 30,781,953 | 157,299 | 22,744,700 | 13,898 | 7,580,425 | 23,576 | 6,186,583 | | | |
| 부 산 광 역 시 | 570 | 89,373 | 304 | 94,143 | 293 | 56,447 | 95 | 32,672 | | | |
| 대 구 광 역 시 | 163 | 53,615 | 410 | 188,593 | 48 | 40,107 | 18 | 24,833 | | | |
| 인 천 광 역 시 | 546 | 252,758 | 490 | 160,388 | 5 | 4,700 | - | - | | | |
| 광 주 광 역 시 | 585 | 329,264 | 854 | 34,364 | 122 | 89,119 | 268 | 11,260 | | | |
| 대 전 광 역 시 | 171 | 86,534 | 73 | 34,080 | 31 | 21,743 | 14 | 3,440 | | | |
| 울 산 광 역 시 | 180 | 17,484 | 789 | 143,943 | 35 | 5,693 | 60 | 15,057 | | | |
| 경 기 도 | 4,624 | 1,545,223 | 16,884 | 1,448,504 | 1,229 | 347,835 | 5,385 | 304,996 | | | |
| 강 원 도 | 5,683 | 2,178,763 | 13,348 | 2,501,497 | 1,344 | 745,598 | 2,668 | 820,200 | | | |
| 충 청 북 도 | 5,325 | 1,132,965 | 18,183 | 961,918 | 1,571 | 367,998 | 6,014 | 294,419 | | | |
| 충 청 남 도 | 11,669 | 5,231,114 | 30,933 | 3,610,009 | 1,186 | 718,702 | 1,696 | 558,254 | | | |
| 전 라 북 도 | 7,612 | 1,929,087 | 29,566 | 1,203,785 | 846 | 279,095 | 911 | 122,996 | | | |
| 전 라 남 도 | 17,727 | 7,550,131 | 18,319 | 4,224,212 | 1,369 | 764,744 | 983 | 459,539 | | | |
| 경 상 북 도 | 14,575 | 7,238,873 | 13,474 | 5,756,321 | 4,169 | 3,132,711 | 3,721 | 2,755,145 | | | |
| 경 상 남 도 | 7,774 | 3,146,769 | 13,672 | 2,382,943 | 1,650 | 1,005,933 | 1,743 | 783,772 | | | |

| Irrigation Canal | | | | | | | | Length : m | | | |
|------------------|-------------------|------------------|------------------|------------------|-------------------|------------------|------------------|---------------------|----------|----------|----------|
| 지 선 Second | | | | 지 거 Field Feeder | | | | Province | | | |
| 토 공 Earthworks | | 공 작 물 Structures | | 토 공 Earthworks | | 공 작 물 Structures | | | | | |
| 조 Set | 연 장 Length | 개 소 Place | 연 장 Length | 조 Set | 연 장 Length | 개 소 Place | 연 장 Length | | | | |
| 25,244 | 11,678,947 | 105,698 | 6,462,952 | 38,735 | 13,112,367 | 71,132 | 7,492,566 | 2 | 0 | 0 | 6 |
| 25,007 | 11,552,186 | 56,918 | 7,187,750 | 38,766 | 13,246,682 | 72,583 | 7,224,899 | 2 | 0 | 0 | 7 |
| 25,431 | 11,305,419 | 56,111 | 7,421,257 | 39,367 | 12,504,650 | 74,636 | 8,053,720 | 2 | 0 | 0 | 8 |
| 25,310 | 11,245,808 | 56,880 | 7,571,650 | 39,106 | 12,486,181 | 75,067 | 8,474,610 | 2 | 0 | 0 | 9 |
| 24,761 | 10,992,835 | 56,710 | 7,432,630 | 39,032 | 12,440,551 | 75,554 | 8,579,579 | 2 | 0 | 1 | 0 |
| 24,503 | 10,848,478 | 57,548 | 7,808,304 | 38,803 | 12,353,050 | 76,175 | 8,749,813 | 2 | 0 | 1 | 1 |
| 210 | 29,934 | 92 | 7,330 | 67 | 2,992 | 117 | 54,141 | Busan-gwangyeoksi | | | |
| 42 | 6,743 | 274 | 115,991 | 73 | 6,765 | 118 | 47,769 | Daegu-gwangyeoksi | | | |
| 90 | 33,497 | 227 | 93,041 | 451 | 214,561 | 263 | 67,347 | Incheon-gwangyeoksi | | | |
| 168 | 105,109 | 345 | 8,686 | 295 | 135,036 | 241 | 14,418 | Gwangju-gwangyeoksi | | | |
| 79 | 30,097 | 36 | 22,873 | 61 | 34,694 | 23 | 7,767 | Daejeon-gwangyeoksi | | | |
| 46 | 7,511 | 297 | 49,255 | 99 | 4,280 | 432 | 79,631 | Ulsan-gwangyeoksi | | | |
| 1,410 | 561,263 | 6,194 | 516,168 | 1,985 | 636,125 | 5,305 | 627,340 | Gyeonggi-do | | | |
| 2,440 | 830,841 | 4,583 | 896,874 | 1,899 | 602,324 | 6,097 | 784,423 | Gangwon-do | | | |
| 1,523 | 281,688 | 7,483 | 324,573 | 2,231 | 483,279 | 4,686 | 342,926 | Chungcheongbuk-do | | | |
| 2,502 | 2,015,408 | 6,953 | 868,055 | 7,981 | 2,497,004 | 22,284 | 2,183,700 | Chungcheongnam-do | | | |
| 2,345 | 891,740 | 14,805 | 564,500 | 4,421 | 758,252 | 13,850 | 516,289 | Jeollabuk-do | | | |
| 6,074 | 2,790,863 | 7,657 | 1,485,340 | 10,284 | 3,994,524 | 9,679 | 2,279,333 | Jeollanam-do | | | |
| 5,225 | 2,107,761 | 5,614 | 2,169,535 | 5,181 | 1,998,401 | 4,139 | 831,641 | Gyeongsangbuk-do | | | |
| 2,349 | 1,156,023 | 2,988 | 686,083 | 3,775 | 984,813 | 8,941 | 913,088 | Gyeongsangnam-do | | | |

길이 : 미터

| 시 도 | 배 수 로 | | | | | | | | | |
|----------------|----------------|-------------------|------------------|-------------------|----------------|------------------|------------------|------------------|--|--|
| | 계 Total | | | | 간 선 Main | | | | | |
| | 토 공 Earthworks | | 공 작 물 Structures | | 토 공 Earthworks | | 공 작 물 Structures | | | |
| | 조 Set | 연 장 Length | 개 소 Place | 연 장 Length | 조 Set | 연 장 Length | 개 소 Place | 연 장 Length | | |
| 2 0 0 6 | 66,986 | 22,340,533 | 154,897 | 9,234,609 | 10,862 | 4,329,666 | 11,391 | 1,599,528 | | |
| 2 0 0 7 | 66,823 | 21,896,510 | 172,080 | 10,237,807 | 10,996 | 4,312,249 | 13,837 | 1,721,213 | | |
| 2 0 0 8 | 67,722 | 21,734,269 | 159,672 | 10,325,383 | 10,982 | 4,325,502 | 12,444 | 1,921,183 | | |
| 2 0 0 9 | 67,302 | 21,549,626 | 161,007 | 10,818,082 | 10,997 | 4,325,550 | 12,822 | 1,999,661 | | |
| 2 0 1 0 | 67,321 | 21,378,463 | 162,624 | 11,157,769 | 10,903 | 4,419,691 | 14,636 | 2,495,673 | | |
| 2 0 1 1 | 71,452 | 21,432,004 | 164,554 | 11,804,005 | 10,778 | 4,384,197 | 14,928 | 2,557,578 | | |
| 부 산 광 역 시 | 209 | 46,420 | 134 | 37,938 | 64 | 21,881 | 34 | 11,559 | | |
| 대 구 광 역 시 | 305 | 127,975 | 189 | 95,301 | 12 | 3,000 | - | - | | |
| 인 천 광 역 시 | 897 | 427,195 | 322 | 98,242 | - | 300 | 1 | 757 | | |
| 광 주 광 역 시 | 683 | 315,290 | 1,201 | 60,752 | 62 | 51,701 | 308 | 19,007 | | |
| 대 전 광 역 시 | 123 | 38,243 | 42 | 10,944 | 10 | 10,838 | 7 | 3,043 | | |
| 울 산 광 역 시 | 148 | 3,660 | 74 | 6,661 | 28 | 1,400 | 10 | 1,596 | | |
| 경 기 도 | 3,615 | 1,179,091 | 8,885 | 1,145,342 | 734 | 359,281 | 2,461 | 287,141 | | |
| 강 원 도 | 4,998 | 1,205,316 | 6,746 | 1,087,530 | 1,332 | 415,130 | 1,295 | 306,790 | | |
| 충 청 북 도 | 5,017 | 926,672 | 13,792 | 524,427 | 1,351 | 85,783 | 3,695 | 91,541 | | |
| 충 청 남 도 | 11,459 | 4,149,208 | 29,853 | 3,695,074 | 993 | 702,548 | 2,222 | 554,050 | | |
| 전 라 북 도 | 6,949 | 2,255,044 | 22,999 | 948,623 | 445 | 364,373 | 815 | 106,360 | | |
| 전 라 남 도 | 22,128 | 5,669,152 | 62,599 | 1,439,527 | 1,315 | 515,025 | 1,396 | 154,755 | | |
| 경 상 북 도 | 8,214 | 3,002,408 | 6,609 | 1,691,771 | 2,386 | 1,102,662 | 1,624 | 592,644 | | |
| 경 상 남 도 | 6,707 | 2,086,330 | 11,109 | 961,873 | 2,046 | 750,275 | 1,060 | 428,335 | | |

Length : m

| Drainage Canal | | | | | | | | Province |
|----------------|------------------|------------------|------------------|------------------|------------------|------------------|------------------|---------------------|
| 지 선 Second | | | | 지 거 Field Feeder | | | | |
| 토 공 Earthworks | | 공 작 물 Structures | | 토 공 Earthworks | | 공 작 물 Structures | | |
| 조 Set | 연 장 Length | 개 소 Place | 연 장 Length | 조 Set | 연 장 Length | 개 소 Place | 연 장 Length | |
| 22,273 | 7,757,307 | 91,031 | 4,062,005 | 33,851 | 10,253,560 | 52,475 | 3,573,076 | 2 0 0 6 |
| 22,003 | 7,515,967 | 99,421 | 4,397,010 | 33,824 | 10,068,294 | 58,822 | 4,119,583 | 2 0 0 7 |
| 22,661 | 7,746,834 | 92,225 | 4,061,394 | 34,079 | 9,661,933 | 55,003 | 4,342,807 | 2 0 0 8 |
| 22,499 | 7,672,347 | 92,636 | 4,326,071 | 33,806 | 9,551,729 | 55,549 | 4,492,350 | 2 0 0 9 |
| 22,257 | 7,422,905 | 91,581 | 4,045,828 | 34,161 | 9,535,867 | 56,407 | 4,616,269 | 2 0 1 0 |
| 27,186 | 7,577,427 | 92,661 | 4,406,887 | 33,488 | 9,470,380 | 56,965 | 4,839,540 | 2 0 1 1 |
| 90 | 21,328 | 50 | 8,717 | 55 | 3,211 | 50 | 17,662 | Busan-gwangyeoksi |
| 90 | 70,134 | 61 | 41,397 | 203 | 54,841 | 128 | 53,904 | Daegu-gwangyeoksi |
| 256 | 111,939 | 192 | 58,438 | 641 | 314,956 | 129 | 39,047 | Incheon-gwangyeoksi |
| 248 | 146,216 | 428 | 23,852 | 373 | 117,373 | 465 | 17,893 | Gwangju-gwangyeoksi |
| 59 | 9,369 | 25 | 5,824 | 54 | 18,036 | 10 | 2,077 | Daejeon-gwangyeoksi |
| 30 | 480 | 26 | 1,942 | 90 | 1,780 | 38 | 3,123 | Ulsan-gwangyeoksi |
| 1,283 | 376,851 | 2,617 | 357,859 | 1,598 | 442,959 | 3,807 | 500,342 | Gyeonggi-do |
| 2,306 | 498,236 | 2,188 | 347,743 | 1,360 | 291,950 | 3,263 | 432,997 | Gangwon-do |
| 1,766 | 429,409 | 7,210 | 233,735 | 1,900 | 411,480 | 2,887 | 199,151 | Chungcheongbuk-do |
| 2,186 | 1,346,395 | 7,275 | 1,113,694 | 8,280 | 2,100,265 | 20,356 | 2,027,330 | Chungcheongnam-do |
| 2,245 | 929,397 | 10,595 | 486,085 | 4,259 | 961,274 | 11,589 | 356,178 | Jeollabuk-do |
| 11,076 | 1,851,207 | 54,012 | 642,596 | 9,737 | 3,302,920 | 7,191 | 642,176 | Jeollanam-do |
| 3,533 | 1,083,538 | 3,180 | 772,615 | 2,295 | 816,208 | 1,805 | 326,512 | Gyeongsangbuk-do |
| 2,018 | 702,928 | 4,802 | 312,390 | 2,643 | 633,127 | 5,247 | 221,148 | Gyeongsangnam-do |

길이 : 미터 ③ 공사관할 Operated by KRC District Offices

| 시 도 | 용 수 로 | | | | | | | |
|----------------|----------------|-------------------|------------------|-------------------|----------------|------------------|------------------|-------------------|
| | 계 Total | | | | 간 선 Main | | | |
| | 토 공 Earthworks | | 공 작 물 Structures | | 토 공 Earthworks | | 공 작 물 Structures | |
| | 조 Set | 연 장 Length | 개 소 Place | 연 장 Length | 조 Set | 연 장 Length | 개 소 Place | 연 장 Length |
| 2 0 0 6 | 70,374 | 29,954,258 | 164,315 | 32,316,898 | 3,783 | 4,813,784 | 39,138 | 11,386,876 |
| 2 0 0 7 | 69,848 | 29,655,691 | 164,848 | 33,454,160 | 3,681 | 4,657,002 | 38,506 | 11,789,601 |
| 2 0 0 8 | 70,910 | 29,143,958 | 164,657 | 34,077,356 | 4,046 | 4,562,828 | 37,952 | 11,853,698 |
| 2 0 0 9 | 70,391 | 28,280,595 | 166,122 | 34,989,426 | 3,980 | 4,442,306 | 38,100 | 12,076,605 |
| 2 0 1 0 | 68,458 | 27,432,791 | 161,018 | 35,900,153 | 3,844 | 4,316,397 | 35,496 | 12,413,658 |
| 2 0 1 1 | 67,935 | 27,056,049 | 161,997 | 36,321,146 | 3,710 | 4,186,214 | 35,754 | 12,721,922 |
| 서울 특별시 | 13 | 4,900 | 33 | 9,687 | 3 | 900 | 16 | 5,007 |
| 부산 광역시 | 854 | 354,047 | 426 | 226,073 | 28 | 32,340 | 35 | 78,198 |
| 대구 광역시 | 75 | 139,826 | 345 | 271,576 | 26 | 15,305 | 197 | 126,204 |
| 인천 광역시 | 198 | 72,239 | 624 | 386,915 | - | - | 33 | 88,040 |
| 광주 광역시 | 444 | 368,035 | 341 | 297,807 | 60 | 90,852 | 101 | 160,697 |
| 대전 광역시 | 66 | 22,830 | 71 | 40,655 | 3 | 1,248 | 8 | 19,164 |
| 울산 광역시 | 117 | 100,162 | 145 | 164,109 | 22 | 37,519 | 49 | 94,646 |
| 경기도 | 9,716 | 4,573,021 | 13,107 | 2,969,874 | 334 | 717,911 | 3,473 | 1,391,755 |
| 강원도 | 1,993 | 896,522 | 3,348 | 1,206,323 | 143 | 146,357 | 683 | 501,121 |
| 충청북도 | 5,982 | 2,719,980 | 21,373 | 2,167,792 | 239 | 407,076 | 6,480 | 999,969 |
| 충청남도 | 11,374 | 3,952,683 | 51,891 | 6,072,318 | 346 | 606,066 | 12,643 | 1,921,842 |
| 전라북도 | 11,058 | 3,961,305 | 23,939 | 6,238,234 | 848 | 421,875 | 3,951 | 1,406,960 |
| 전라남도 | 12,974 | 4,107,620 | 16,542 | 7,196,209 | 633 | 439,055 | 1,816 | 1,999,464 |
| 경상북도 | 5,619 | 3,889,627 | 11,615 | 4,589,010 | 718 | 987,641 | 3,426 | 2,198,688 |
| 경상남도 | 7,452 | 1,893,252 | 18,154 | 4,439,059 | 307 | 282,069 | 2,835 | 1,720,993 |
| 제주특별자치도 | - | - | 43 | 45,505 | - | - | 8 | 9,174 |

Length : m

| Irrigation Canal | | | | | | | | Province |
|------------------|------------------|------------------|-------------------|------------------|-------------------|------------------|-------------------|-----------------------|
| 지 선 Second | | | | 지 거 Field Feeder | | | | |
| 토 공 Earthworks | | 공 작 물 Structures | | 토 공 Earthworks | | 공 작 물 Structures | | |
| 조 Set | 연 장 Length | 개 소 Place | 연 장 Length | 조 Set | 연 장 Length | 개 소 Place | 연 장 Length | |
| 12,556 | 7,655,231 | 45,180 | 10,519,334 | 54,035 | 17,485,243 | 79,997 | 10,410,688 | 2 0 0 6 |
| 12,291 | 7,420,184 | 45,170 | 10,787,167 | 53,876 | 17,578,505 | 81,172 | 10,877,392 | 2 0 0 7 |
| 12,646 | 7,295,340 | 45,702 | 11,134,983 | 54,218 | 17,285,790 | 81,003 | 11,088,675 | 2 0 0 8 |
| 12,439 | 7,038,902 | 46,095 | 11,420,107 | 53,972 | 16,799,387 | 81,927 | 11,492,714 | 2 0 0 9 |
| 11,782 | 6,695,731 | 44,226 | 11,653,065 | 52,832 | 16,420,663 | 81,296 | 11,833,430 | 2 0 1 0 |
| 11,640 | 6,579,515 | 44,411 | 11,674,535 | 52,585 | 16,290,320 | 81,832 | 11,924,689 | 2 0 1 1 |
| 5 | 1,700 | 12 | 2,480 | 5 | 2,300 | 5 | 2,200 | Seoul-teukbyeolsi |
| 99 | 55,502 | 83 | 54,501 | 727 | 266,205 | 308 | 93,374 | Busan-gwangyeoksi |
| 34 | 122,154 | 137 | 133,771 | 15 | 2,367 | 11 | 11,601 | Daegu-gwangyeoksi |
| 15 | 11,896 | 85 | 83,592 | 183 | 60,343 | 506 | 215,283 | Incheon-gwangyeoksi |
| 85 | 114,823 | 164 | 92,143 | 299 | 162,360 | 76 | 44,967 | Gwangju-gwangyeoksi |
| 13 | 3,429 | 16 | 12,024 | 50 | 18,153 | 47 | 9,467 | Daejeon-gwangyeoksi |
| 50 | 51,607 | 56 | 50,576 | 45 | 11,036 | 40 | 18,887 | Ulsan-gwangyeoksi |
| 1,300 | 884,592 | 3,335 | 771,118 | 8,082 | 2,970,518 | 6,299 | 807,001 | Gyeonggi-do |
| 355 | 203,187 | 956 | 364,947 | 1,495 | 546,978 | 1,709 | 340,255 | Gangwon-do |
| 561 | 235,739 | 2,357 | 400,283 | 5,182 | 2,077,165 | 12,536 | 767,540 | Chungcheongbuk-do |
| 1,691 | 775,661 | 12,013 | 1,938,607 | 9,337 | 2,570,956 | 27,235 | 2,211,869 | Chungcheongnam-do |
| 1,342 | 886,058 | 10,667 | 2,311,040 | 8,868 | 2,653,372 | 9,321 | 2,520,234 | Jeollabuk-do |
| 3,578 | 1,534,060 | 6,624 | 2,860,360 | 8,763 | 2,134,505 | 8,102 | 2,336,385 | Jeollanam-do |
| 1,455 | 1,416,822 | 3,661 | 1,530,183 | 3,446 | 1,485,164 | 4,528 | 860,139 | Gyeongsangbuk-do |
| 1,057 | 282,285 | 4,245 | 1,068,910 | 6,088 | 1,328,898 | 11,074 | 1,649,156 | Gyeongsangnam-do |
| - | - | - | - | - | - | 35 | 36,331 | Jejuteukbyeoljachi-do |

Length : m

| Drainage Canal | | | | | | | | Province |
|----------------|------------------|------------------|------------------|------------------|-------------------|------------------|------------------|----------------------|
| 지 선 Second | | | | 지 거 Field Feeder | | | | |
| 토 공 Earthworks | | 공 작 물 Structures | | 토 공 Earthworks | | 공 작 물 Structures | | |
| 조 Set | 연 장 Length | 개 소 Place | 연 장 Length | 조 Set | 연 장 Length | 개 소 Place | 연 장 Length | |
| 10,262 | 6,446,255 | 17,777 | 1,833,954 | 55,720 | 18,777,167 | 50,773 | 3,314,788 | 2 0 0 6 |
| 10,246 | 6,508,786 | 18,046 | 1,851,159 | 56,136 | 19,137,426 | 49,595 | 3,245,319 | 2 0 0 7 |
| 10,689 | 6,465,137 | 18,662 | 1,914,424 | 56,591 | 18,709,239 | 50,348 | 3,346,283 | 2 0 0 8 |
| 10,607 | 6,381,702 | 18,820 | 2,065,034 | 56,327 | 18,415,342 | 51,142 | 3,771,420 | 2 0 0 9 |
| 10,414 | 6,302,256 | 19,105 | 2,165,816 | 63,068 | 18,285,263 | 51,581 | 3,873,888 | 2 0 1 0 |
| 10,323 | 6,238,721 | 19,243 | 2,234,004 | 62,927 | 18,197,581 | 51,912 | 3,974,647 | 2 0 1 1 |
| 5 | 1,420 | 3 | 100 | 5 | 3,600 | 4 | 320 | Seoul-teukbyeolsi |
| 61 | 67,248 | 8 | 4,508 | 549 | 221,039 | 30 | 8,900 | Busan-gwangyeoksi |
| 24 | 31,429 | 2 | 1,930 | 9 | 1,360 | 12 | 752 | Daegu-gwangyeoksi |
| 62 | 56,436 | 36 | 33,642 | 521 | 209,278 | 262 | 110,679 | Incheon-gwangyeoksi |
| 45 | 87,837 | 61 | 35,488 | 319 | 185,662 | 19 | 11,183 | Gwangju-gwangyeoksi |
| 18 | 10,011 | 20 | 11,773 | 28 | 3,598 | 5 | 250 | Daejeon-gwangyeoksi |
| 10 | 6,966 | 4 | 1,202 | 37 | 11,722 | 16 | 3,486 | Ulsan-gwangyeoksi |
| 962 | 660,469 | 2,142 | 96,347 | 8,549 | 2,745,347 | 9,565 | 286,784 | Gyeonggi-do |
| 265 | 156,502 | 269 | 56,489 | 961 | 282,229 | 619 | 110,251 | Gangwon-do |
| 591 | 291,588 | 2,358 | 121,130 | 12,894 | 2,557,064 | 7,571 | 201,960 | Chungcheongbuk-do |
| 1,332 | 949,464 | 5,777 | 500,491 | 11,969 | 3,210,137 | 17,029 | 896,891 | Chungcheongnam-do |
| 1,761 | 1,053,471 | 2,246 | 440,259 | 10,100 | 2,966,127 | 4,382 | 832,984 | Jeollabuk-do |
| 3,187 | 1,747,812 | 3,533 | 474,191 | 9,351 | 3,322,354 | 5,162 | 813,674 | Jeollanam-do |
| 993 | 553,631 | 929 | 209,486 | 1,376 | 632,886 | 1,559 | 164,165 | Gyeongsangbuk-do |
| 1,007 | 564,437 | 1,855 | 246,968 | 6,259 | 1,845,178 | 5,677 | 532,368 | Gyeongsangnam-do |
| - | - | - | - | - | - | - | - | Jeuteukbyeoljachi-do |

3.4.2 시군별 By Si and Gun

길이 : 미터 ① 시군관할 Operated by Si and Gun

| 시 군 | 용 수 로 | | | | | | | |
|------------------|----------------|-------------------|------------------|-------------------|----------------|------------------|------------------|------------------|
| | 계 Total | | | | 간 선 Main | | | |
| | 토 공 Earthworks | | 공 작 물 Structures | | 토 공 Earthworks | | 공 작 물 Structures | |
| | 조 Set | 연 장 Length | 개 소 Place | 연 장 Length | 조 Set | 연 장 Length | 개 소 Place | 연 장 Length |
| 2 0 0 6 | 78,389 | 32,577,906 | 197,510 | 19,197,016 | 14,410 | 7,786,592 | 20,680 | 5,241,498 |
| 2 0 0 7 | 78,145 | 32,510,395 | 152,983 | 20,580,633 | 14,372 | 7,711,527 | 23,482 | 6,167,984 |
| 2 0 0 8 | 79,131 | 31,521,278 | 152,146 | 20,838,129 | 14,333 | 7,711,209 | 21,399 | 5,363,152 |
| 2 0 0 9 | 78,714 | 31,447,532 | 154,131 | 21,678,076 | 14,298 | 7,715,543 | 22,184 | 5,631,816 |
| 2 0 1 0 | 77,802 | 31,105,124 | 155,580 | 22,087,042 | 14,009 | 7,671,738 | 23,316 | 6,074,833 |
| 2 0 1 1 | 77,204 | 30,781,953 | 157,299 | 22,744,700 | 13,898 | 7,580,425 | 23,576 | 6,186,583 |
| 부 산 광 역 시 | 570 | 89,373 | 304 | 94,143 | 293 | 56,447 | 95 | 32,672 |
| 금 정 구 | 272 | 45,697 | 243 | 88,786 | 115 | 35,768 | 63 | 30,332 |
| 강 서 구 | 80 | 27,841 | 9 | 2,825 | 28 | 11,876 | 2 | 1,730 |
| 기 장 군 | 218 | 15,835 | 52 | 2,532 | 150 | 8,803 | 30 | 610 |
| 대 구 광 역 시 | 163 | 53,615 | 410 | 188,593 | 48 | 40,107 | 18 | 24,833 |
| 동 구 | 19 | 35,123 | 15 | 23,857 | 19 | 35,123 | 15 | 23,857 |
| 수 성 구 | 67 | 7,674 | 1 | 196 | 22 | 3,084 | 1 | 196 |
| 달 서 구 | 51 | 6,100 | 2 | 780 | 7 | 1,900 | 2 | 780 |
| 달 성 군 | 26 | 4,718 | 392 | 163,760 | - | - | - | - |
| 인 천 광 역 시 | 546 | 252,758 | 490 | 160,388 | 5 | 4,700 | - | - |
| 남 동 구 | - | 1,700 | - | - | - | 600 | - | - |
| 서 구 | 5 | 4,100 | - | - | 5 | 4,100 | - | - |
| 강 화 군 | 470 | 216,463 | 348 | 145,415 | - | - | - | - |
| 용 진 군 | 71 | 30,495 | 142 | 14,973 | - | - | - | - |
| 광 주 광 역 시 | 585 | 329,264 | 854 | 34,364 | 122 | 89,119 | 268 | 11,260 |
| 서 구 | 53 | 31,262 | - | - | 30 | 20,000 | - | - |
| 남 구 | 88 | 50,512 | 6 | 7,313 | 25 | 16,770 | 5 | 3,650 |
| 북 구 | 39 | 10,998 | 38 | 10,230 | - | - | - | - |
| 광 산 구 | 405 | 236,492 | 810 | 16,821 | 67 | 52,349 | 263 | 7,610 |
| 대 전 광 역 시 | 171 | 86,534 | 73 | 34,080 | 31 | 21,743 | 14 | 3,440 |
| 동 구 | 16 | 730 | 5 | 500 | - | - | 4 | 440 |
| 중 구 | 15 | 4,420 | - | - | 3 | 720 | - | - |

Length : m

| Irrigation Canal | | | | | | | | Administrative Division | | | |
|------------------|-------------------|------------------|------------------|------------------|-------------------|------------------|------------------|----------------------------|----------|----------|----------|
| 지 선 Second | | | | 지 거 Field Feeder | | | | | | | |
| 토 공 Earthworks | | 공 작 물 Structures | | 토 공 Earthworks | | 공 작 물 Structures | | | | | |
| 조 Set | 연 장 Length | 개 소 Place | 연 장 Length | 조 Set | 연 장 Length | 개 소 Place | 연 장 Length | | | | |
| 25,244 | 11,678,947 | 105,698 | 6,462,952 | 38,735 | 13,112,367 | 71,132 | 7,492,566 | 2 | 0 | 0 | 6 |
| 25,007 | 11,552,186 | 56,918 | 7,187,750 | 38,766 | 13,246,682 | 72,583 | 7,224,899 | 2 | 0 | 0 | 7 |
| 25,431 | 11,305,419 | 56,111 | 7,421,257 | 39,367 | 12,504,650 | 74,636 | 8,053,720 | 2 | 0 | 0 | 8 |
| 25,310 | 11,245,808 | 56,880 | 7,571,650 | 39,106 | 12,486,181 | 75,067 | 8,474,610 | 2 | 0 | 0 | 9 |
| 24,761 | 10,992,835 | 56,710 | 7,432,630 | 39,032 | 12,440,551 | 75,554 | 8,579,579 | 2 | 0 | 1 | 0 |
| 24,503 | 10,848,478 | 57,548 | 7,808,304 | 38,803 | 12,353,050 | 76,175 | 8,749,813 | 2 | 0 | 1 | 1 |
| 210 | 29,934 | 92 | 7,330 | 67 | 2,992 | 117 | 54,141 | Busan-gwangyeoksi | | | |
| 90 | 6,937 | 63 | 4,313 | 67 | 2,992 | 117 | 54,141 | Geumjeong-gu | | | |
| 52 | 15,965 | 7 | 1,095 | - | - | - | - | Gangseo-gu | | | |
| 68 | 7,032 | 22 | 1,922 | - | - | - | - | Gi jang-gun | | | |
| 42 | 6,743 | 274 | 115,991 | 73 | 6,765 | 118 | 47,769 | Daegu-gwangyeoksi | | | |
| - | - | - | - | - | - | - | - | Dong-gu | | | |
| 12 | 2,400 | - | - | 33 | 2,190 | - | - | Suseong-gu | | | |
| 12 | 2,400 | - | - | 32 | 1,800 | - | - | Dalseo-gu | | | |
| 18 | 1,943 | 274 | 115,991 | 8 | 2,775 | 118 | 47,769 | Dalseong-gun | | | |
| 90 | 33,497 | 227 | 93,041 | 451 | 214,561 | 263 | 67,347 | Incheon-gwangyeoksi | | | |
| - | 1,100 | - | - | - | - | - | - | Namdong-gu | | | |
| - | - | - | - | - | - | - | - | Seo-gu | | | |
| 70 | 24,627 | 218 | 92,204 | 400 | 191,836 | 130 | 53,211 | Ganghwa-gun | | | |
| 20 | 7,770 | 9 | 837 | 51 | 22,725 | 133 | 14,136 | Ongjin-gun | | | |
| 168 | 105,109 | 345 | 8,686 | 295 | 135,036 | 241 | 14,418 | Gwangju-gwangyeoksi | | | |
| 20 | 11,000 | - | - | 3 | 262 | - | - | Seo-gu | | | |
| 12 | 7,162 | 1 | 3,663 | 51 | 26,580 | - | - | Nam-gu | | | |
| - | - | - | - | 39 | 10,998 | 38 | 10,230 | Buk-gu | | | |
| 136 | 86,947 | 344 | 5,023 | 202 | 97,196 | 203 | 4,188 | Gwangsan-gu | | | |
| 79 | 30,097 | 36 | 22,873 | 61 | 34,694 | 23 | 7,767 | Daejeon-gwangyeoksi | | | |
| 4 | 250 | 1 | 60 | 12 | 480 | - | - | Dong-gu | | | |
| 7 | 2,200 | - | - | 5 | 1,500 | - | - | Jung-gu | | | |

Length : m

| Drainage Canal | | | | | | | | Administrative Division | | | |
|----------------|------------------|------------------|------------------|------------------|------------------|------------------|------------------|----------------------------|----------|----------|----------|
| 지 선 Second | | | | 지 거 Field Feeder | | | | | | | |
| 토 공 Earthworks | | 공 작 물 Structures | | 토 공 Earthworks | | 공 작 물 Structures | | | | | |
| 조 Set | 연 장 Length | 개 소 Place | 연 장 Length | 조 Set | 연 장 Length | 개 소 Place | 연 장 Length | | | | |
| 22,273 | 7,757,307 | 91,031 | 4,062,005 | 33,851 | 10,253,560 | 52,475 | 3,573,076 | 2 | 0 | 0 | 6 |
| 22,003 | 7,515,967 | 99,421 | 4,397,010 | 33,824 | 10,068,294 | 58,822 | 4,119,583 | 2 | 0 | 0 | 7 |
| 22,661 | 7,746,834 | 92,225 | 4,061,394 | 34,079 | 9,661,933 | 55,003 | 4,342,807 | 2 | 0 | 0 | 8 |
| 22,499 | 7,672,347 | 92,636 | 4,326,071 | 33,806 | 9,551,729 | 55,549 | 4,492,350 | 2 | 0 | 0 | 9 |
| 22,257 | 7,422,905 | 91,581 | 4,045,828 | 34,161 | 9,535,867 | 56,407 | 4,616,269 | 2 | 0 | 1 | 0 |
| 27,186 | 7,577,427 | 92,661 | 4,406,887 | 33,488 | 9,470,380 | 56,965 | 4,839,540 | 2 | 0 | 1 | 1 |
| 90 | 21,328 | 50 | 8,717 | 55 | 3,211 | 50 | 17,662 | Busan-gwangyeoksi | | | |
| 44 | 5,243 | 50 | 8,717 | 55 | 3,211 | 50 | 17,662 | Geumjeong-gu | | | |
| 46 | 16,085 | - | - | - | - | - | - | Gangseo-gu | | | |
| - | - | - | - | - | - | - | - | Gijang-gun | | | |
| 90 | 70,134 | 61 | 41,397 | 203 | 54,841 | 128 | 53,904 | Daegu-gwangyeoksi | | | |
| 8 | 43,018 | 8 | 20,472 | - | - | - | - | Dong-gu | | | |
| - | - | - | - | 19 | 962 | 1 | 250 | Suseong-gu | | | |
| 15 | 2,600 | - | - | 26 | 1,500 | - | - | Dalseo-gu | | | |
| 67 | 24,516 | 53 | 20,925 | 158 | 52,379 | 127 | 53,654 | Dalseong-gun | | | |
| 256 | 111,939 | 192 | 58,438 | 641 | 314,956 | 129 | 39,047 | Incheon-gwangyeoksi | | | |
| - | 500 | - | - | - | - | - | - | Namdong-gu | | | |
| - | - | - | - | - | - | - | - | Seo-gu | | | |
| 139 | 53,653 | 132 | 36,358 | 282 | 141,860 | 76 | 26,251 | Ganghwa-gun | | | |
| 117 | 57,786 | 60 | 22,080 | 359 | 173,096 | 53 | 12,796 | Ongjin-gun | | | |
| 248 | 146,216 | 428 | 23,852 | 373 | 117,373 | 465 | 17,893 | Gwangju-gwangyeoksi | | | |
| 30 | 20,000 | - | - | - | - | - | - | Seo-gu | | | |
| 15 | 3,754 | 12 | 11,446 | 57 | 24,590 | 5 | 3,700 | Nam-gu | | | |
| 17 | 4,760 | 15 | 4,500 | 31 | 6,270 | 33 | 7,286 | Buk-gu | | | |
| 186 | 117,702 | 401 | 7,906 | 285 | 86,513 | 427 | 6,907 | Gwangsan-gu | | | |
| 59 | 9,369 | 25 | 5,824 | 54 | 18,036 | 10 | 2,077 | Daejeon-gwangyeoksi | | | |
| 5 | 138 | 3 | 452 | 7 | 160 | - | - | Dong-gu | | | |
| - | - | - | - | - | - | - | - | Jung-gu | | | |

길이 : 미터

① 시군관할 Operated by Si and Gun

| 시 군 | | 용 수 로 | | | | | | | |
|------------------|--|----------------|------------------|------------------|------------------|----------------|----------------|------------------|----------------|
| | | 계 Total | | | | 간 선 Main | | | |
| | | 토 공 Earthworks | | 공 작 물 Structures | | 토 공 Earthworks | | 공 작 물 Structures | |
| | | 조 Set | 연 장 Length | 개 소 Place | 연 장 Length | 조 Set | 연 장 Length | 개 소 Place | 연 장 Length |
| 서 구 | | 51 | 24,264 | 53 | 27,855 | 2 | 1,600 | 3 | 1,350 |
| 유 성 구 | | 88 | 55,920 | 11 | 4,004 | 25 | 18,223 | 6 | 450 |
| 대 덕 구 | | 1 | 1,200 | 4 | 1,721 | 1 | 1,200 | 1 | 1,200 |
| 울 산 광 역 시 | | 180 | 17,484 | 789 | 143,943 | 35 | 5,693 | 60 | 15,057 |
| 중 구 | | - | - | 1 | 300 | - | - | 1 | 300 |
| 남 구 | | 145 | 4,360 | - | - | 25 | 1,130 | - | - |
| 동 구 | | 18 | 5,750 | - | - | 3 | 950 | - | - |
| 북 구 | | 17 | 7,374 | 23 | 11,738 | 7 | 3,613 | 12 | 7,397 |
| 울 주 군 | | - | - | 765 | 131,905 | - | - | 47 | 7,360 |
| 경 기 도 | | 4,624 | 1,545,223 | 16,884 | 1,448,504 | 1,229 | 347,835 | 5,385 | 304,996 |
| 수 월 시 | | 32 | 18,920 | 8 | 5,600 | 6 | 5,430 | 3 | 3,860 |
| 성 남 시 | | 1 | 800 | - | - | - | - | - | - |
| 부 천 시 | | 4 | 2,350 | 12 | 12,008 | - | - | 2 | 993 |
| 광 명 시 | | 1 | 500 | - | - | 1 | 500 | - | - |
| 평 택 시 | | - | - | 34 | 49,309 | - | - | 2 | 10,955 |
| 동 두 천 시 | | - | - | 2 | 2,326 | - | - | 1 | 1,366 |
| 안 산 시 | | 6 | 3,300 | - | - | 3 | 1,850 | - | - |
| 고 양 시 | | 3 | 270 | 6 | 834 | 3 | 270 | 4 | 374 |
| 과 천 시 | | - | - | 1 | 80 | - | - | 1 | 80 |
| 남 양 주 시 | | 83 | 9,491 | - | - | 27 | 4,338 | - | - |
| 오 산 시 | | 19 | 17,775 | 4 | 1,355 | 3 | 100 | - | - |
| 시 흥 시 | | 19 | 13,467 | 12 | 4,380 | 2 | 3,264 | 7 | 3,238 |
| 군 포 시 | | 6 | 521 | 20 | 3,849 | 3 | 272 | 10 | 2,678 |
| 용 인 시 | | 562 | 181,234 | 325 | 170,399 | - | - | - | - |
| 파 주 시 | | 12 | 4,922 | 8 | 3,728 | 2 | 2,000 | 2 | 600 |
| 이 천 시 | | 929 | 439,015 | 6,540 | 386,748 | 153 | 133,278 | 2,973 | 117,900 |
| 안 성 시 | | 199 | 77,276 | 503 | 80,063 | 49 | 28,636 | 114 | 23,998 |
| 김 포 시 | | 206 | 20,006 | 249 | 21,206 | 10 | 4,880 | 31 | 7,548 |

Length : m

| Irrigation Canal | | | | | | | | Administrative Division |
|------------------|----------------|------------------|----------------|------------------|----------------|------------------|----------------|--------------------------|
| 지 선 Second | | | | 지 거 Field Feeder | | | | |
| 토 공 Earthworks | | 공 작 물 Structures | | 토 공 Earthworks | | 공 작 물 Structures | | |
| 조 Set | 연 장 Length | 개 소 Place | 연 장 Length | 조 Set | 연 장 Length | 개 소 Place | 연 장 Length | |
| 21 | 14,976 | 32 | 20,934 | 28 | 7,688 | 18 | 5,571 | Seo-gu |
| 47 | 12,671 | 3 | 1,879 | 16 | 25,026 | 2 | 1,675 | Yuseong-gu |
| - | - | - | - | - | - | 3 | 521 | Daedeok-gu |
| 46 | 7,511 | 297 | 49,255 | 99 | 4,280 | 432 | 79,631 | Ulsan-gwangyeoksi |
| - | - | - | - | - | - | - | - | Jung-gu |
| 30 | 1,450 | - | - | 90 | 1,780 | - | - | Nam-gu |
| 6 | 2,300 | - | - | 9 | 2,500 | - | - | Dong-gu |
| 10 | 3,761 | 11 | 4,341 | - | - | - | - | Buk-gu |
| - | - | 286 | 44,914 | - | - | 432 | 79,631 | Ulsan-gun |
| 1,410 | 561,263 | 6,194 | 516,168 | 1,985 | 636,125 | 5,305 | 627,340 | Gyeonggi-do |
| 23 | 12,500 | 2 | 700 | 3 | 990 | 3 | 1,040 | Suwon-si |
| - | - | - | - | 1 | 800 | - | - | Seongnam-si |
| 4 | 2,350 | 10 | 11,015 | - | - | - | - | Bucheon-si |
| - | - | - | - | - | - | - | - | Gwangmyeong-si |
| - | - | 7 | 7,500 | - | - | 25 | 30,854 | Pyeongtaek-si |
| - | - | 1 | 960 | - | - | - | - | Dongducheon-si |
| 3 | 1,450 | - | - | - | - | - | - | Ansan-si |
| - | - | 2 | 460 | - | - | - | - | Goyang-si |
| - | - | - | - | - | - | - | - | Gwacheon-si |
| 56 | 5,153 | - | - | - | - | - | - | Namyangju-si |
| 8 | 1,805 | 2 | 205 | 8 | 15,870 | 2 | 1,150 | Osan-si |
| 9 | 8,195 | 3 | 795 | 8 | 2,008 | 2 | 347 | Siheung-si |
| 3 | 249 | 10 | 1,171 | - | - | - | - | Gunpo-si |
| 328 | 112,285 | 259 | 137,453 | 234 | 68,949 | 66 | 32,946 | Yongin-si |
| 4 | 1,030 | 3 | 1,848 | 6 | 1,892 | 3 | 1,280 | Paju-si |
| 314 | 120,078 | 1,641 | 123,552 | 462 | 185,659 | 1,926 | 145,296 | Icheon-si |
| 20 | 16,153 | 40 | 7,102 | 130 | 32,487 | 349 | 48,963 | Anseong-si |
| 50 | 6,812 | 71 | 6,512 | 146 | 8,314 | 147 | 7,146 | Gimpo-si |

길이 : 미터

| 시 군 | | 배 수 로 | | | | | | | |
|------------------|--------------|------------------|--------------|------------------|------------|----------------|--------------|------------------|------------|
| | | 계 Total | | | | 간 선 Main | | | |
| | | 토 공 Earthworks | | 공 작 물 Structures | | 토 공 Earthworks | | 공 작 물 Structures | |
| | | 조 Set | 연 장 Length | 개 소 Place | 연 장 Length | 조 Set | 연 장 Length | 개 소 Place | 연 장 Length |
| 서 구 | 66 | 17,654 | 19 | 4,189 | 3 | 1,500 | 1 | 400 | |
| 유 성 구 | 44 | 18,291 | 14 | 3,836 | 6 | 7,338 | 1 | 413 | |
| 대 덕 구 | 1 | 2,000 | 2 | 2,237 | 1 | 2,000 | 1 | 2,000 | |
| 울 산 광 역 시 | 148 | 3,660 | 74 | 6,661 | 28 | 1,400 | 10 | 1,596 | |
| 중 구 | - | - | - | - | - | - | - | - | |
| 남 구 | 145 | 2,760 | - | - | 25 | 500 | - | - | |
| 동 구 | 3 | 900 | - | - | 3 | 900 | - | - | |
| 북 구 | - | - | - | - | - | - | - | - | |
| 울 주 군 | - | - | 74 | 6,661 | - | - | 10 | 1,596 | |
| 경 기 도 | 3,615 | 1,179,091 | 8,885 | 1,145,342 | 734 | 359,281 | 2,461 | 287,141 | |
| 수 원 시 | 83 | 22,870 | 9 | 3,660 | 41 | 16,580 | 5 | 2,355 | |
| 성 남 시 | 1 | 480 | - | - | - | - | - | - | |
| 부 천 시 | 2 | 1,070 | - | - | 1 | 370 | - | - | |
| 광 명 시 | - | - | - | - | - | - | - | - | |
| 평 택 시 | - | - | 22 | 12,050 | - | - | - | - | |
| 동 두 천 시 | - | - | - | - | - | - | - | - | |
| 안 산 시 | 4 | 2,600 | - | - | 4 | 2,600 | - | - | |
| 고 양 시 | - | - | - | - | - | - | - | - | |
| 과 천 시 | - | - | 1 | 150 | - | - | - | - | |
| 남 양 주 시 | 16 | 3,555 | - | - | - | - | - | - | |
| 오 산 시 | 15 | 3,935 | 1 | 300 | - | - | - | - | |
| 시 흥 시 | 6 | 5,682 | 13 | 1,779 | - | - | 6 | 1,032 | |
| 군 포 시 | - | - | - | - | - | - | - | - | |
| 용 인 시 | 85 | 26,161 | 85 | 43,379 | - | - | - | - | |
| 파 주 시 | 9 | 2,051 | 14 | 3,819 | 1 | 350 | 4 | 754 | |
| 이 천 시 | 1,451 | 515,355 | 4,118 | 516,798 | 177 | 190,928 | 1,568 | 188,412 | |
| 안 성 시 | 252 | 74,951 | 681 | 85,278 | 43 | 23,127 | 146 | 27,839 | |
| 김 포 시 | 231 | 25,780 | 223 | 22,823 | 12 | 5,761 | 27 | 6,437 | |

Length : m

| Drainage Canal | | | | | | | | Administrative Division |
|----------------|----------------|------------------|----------------|------------------|----------------|------------------|----------------|--------------------------|
| 지 선 Second | | | | 지 거 Field Feeder | | | | |
| 토 공 Earthworks | | 공 작 물 Structures | | 토 공 Earthworks | | 공 작 물 Structures | | |
| 조 Set | 연 장 Length | 개 소 Place | 연 장 Length | 조 Set | 연 장 Length | 개 소 Place | 연 장 Length | |
| 20 | 5,914 | 15 | 3,461 | 43 | 10,240 | 3 | 328 | Seo-gu |
| 34 | 3,317 | 7 | 1,911 | 4 | 7,636 | 6 | 1,512 | Yuseong-gu |
| - | - | - | - | - | - | 1 | 237 | Daedeok-gu |
| 30 | 480 | 26 | 1,942 | 90 | 1,780 | 38 | 3,123 | Ulsan-gwangyeoksi |
| - | - | - | - | - | - | - | - | Jung-gu |
| 30 | 480 | - | - | 90 | 1,780 | - | - | Nam-gu |
| - | - | - | - | - | - | - | - | Dong-gu |
| - | - | - | - | - | - | - | - | Buk-gu |
| - | - | 26 | 1,942 | - | - | 38 | 3,123 | Ulju-gun |
| 1,283 | 376,851 | 2,617 | 357,859 | 1,598 | 442,959 | 3,807 | 500,342 | Gyeonggi-do |
| 10 | 6,010 | 2 | 950 | 32 | 280 | 2 | 355 | Suwon-si |
| - | - | - | - | 1 | 480 | - | - | Seongnam-si |
| 1 | 700 | - | - | - | - | - | - | Bucheon-si |
| - | - | - | - | - | - | - | - | Gwangmyeong-si |
| - | - | 6 | 3,700 | - | - | 16 | 8,350 | Pyeongtaek-si |
| - | - | - | - | - | - | - | - | Dongducheon-si |
| - | - | - | - | - | - | - | - | Ansan-si |
| - | - | - | - | - | - | - | - | Goyang-si |
| - | - | - | - | - | - | 1 | 150 | Gwacheon-si |
| 16 | 3,555 | - | - | - | - | - | - | Namyangju-si |
| 7 | 3,075 | - | - | 8 | 860 | 1 | 300 | Osan-si |
| 3 | 3,518 | - | - | 3 | 2,164 | 7 | 747 | Siheung-si |
| - | - | - | - | - | - | - | - | Gunpo-si |
| 17 | 8,353 | 51 | 29,435 | 68 | 17,808 | 34 | 13,944 | Yongin-si |
| 1 | 450 | - | - | 7 | 1,251 | 10 | 3,065 | Paju-si |
| 537 | 131,875 | 1,152 | 154,077 | 737 | 192,552 | 1,398 | 174,309 | Icheon-si |
| 54 | 27,197 | 220 | 30,276 | 155 | 24,627 | 315 | 27,163 | Anseong-si |
| 58 | 13,271 | 54 | 9,958 | 161 | 6,748 | 142 | 6,428 | Gimpo-si |

길이 : 미터

① 시군관할 Operated by Si and Gun

| 시 군 | | 용 수 로 | | | | | | | |
|----------------|--------------|------------------|---------------|------------------|--------------|----------------|--------------|------------------|------------|
| | | 계 Total | | | | 간 선 Main | | | |
| | | 토 공 Earthworks | | 공 작 물 Structures | | 토 공 Earthworks | | 공 작 물 Structures | |
| | | 조 Set | 연 장 Length | 개 소 Place | 연 장 Length | 조 Set | 연 장 Length | 개 소 Place | 연 장 Length |
| 화 성 시 | 431 | 346,246 | 152 | 280,628 | 94 | 80,709 | 22 | 56,967 | |
| 광 주 시 | 172 | 66,070 | 172 | 24,620 | 56 | 33,560 | 60 | 10,970 | |
| 양 주 시 | 21 | 38,204 | 28 | 8,151 | 5 | 4,701 | 4 | 1,715 | |
| 포 천 시 | 54 | 35,663 | 153 | 54,267 | 15 | 15,140 | 71 | 22,567 | |
| 여 주 군 | 1,431 | 153,368 | 8,160 | 169,864 | 714 | 5,469 | 2,033 | 25,718 | |
| 연 천 군 | 63 | 17,576 | 72 | 37,123 | - | - | - | - | |
| 가 평 군 | 131 | 21,461 | 193 | 74,568 | 5 | 699 | 2 | 1,180 | |
| 양 평 군 | 239 | 76,788 | 230 | 57,398 | 78 | 22,739 | 43 | 12,289 | |
| 강 원 도 | 5,683 | 2,178,763 | 13,348 | 2,501,497 | 1,344 | 745,598 | 2,668 | 820,200 | |
| 춘 천 시 | 471 | 386,570 | 3,504 | 613,317 | 135 | 182,050 | 213 | 200,837 | |
| 원 주 시 | 594 | 112,680 | 492 | 88,450 | 215 | 36,170 | 398 | 68,390 | |
| 강 릉 시 | 495 | 323,158 | 399 | 92,507 | 35 | 53,691 | 28 | 57,167 | |
| 동 해 시 | 89 | 25,642 | 97 | 14,358 | 29 | 4,688 | 33 | 3,312 | |
| 속 초 시 | - | 49,886 | - | 52,249 | - | 9,977 | - | 10,385 | |
| 삼 척 시 | 76 | 116,449 | 424 | 96,958 | 56 | 72,448 | 350 | 88,460 | |
| 홍 천 군 | 174 | 48,488 | 1,068 | 340,881 | 92 | 15,072 | 399 | 89,245 | |
| 횡 성 군 | 234 | 70,394 | 2,726 | 181,079 | - | - | - | - | |
| 영 월 군 | 191 | 42,473 | 168 | 35,291 | - | - | 4 | 928 | |
| 평 창 군 | 133 | 71,213 | 137 | 40,502 | 7 | 3,731 | 75 | 23,589 | |
| 정 선 군 | 23 | 5,500 | 217 | 100,230 | 1 | 250 | 58 | 66,460 | |
| 철 원 군 | 327 | 211,426 | 418 | 179,318 | 60 | 53,870 | 20 | 13,059 | |
| 화 천 군 | 463 | 111,350 | 260 | 46,530 | 195 | 77,457 | 252 | 44,653 | |
| 양 구 군 | 374 | 98,359 | 608 | 133,774 | 32 | 4,982 | 173 | 59,643 | |
| 인 제 군 | 1,452 | 261,372 | 2,251 | 217,578 | 320 | 134,536 | 576 | 54,727 | |
| 고 성 군 | 409 | 176,214 | 225 | 80,050 | 167 | 96,676 | 89 | 39,345 | |
| 양 양 군 | 178 | 67,589 | 354 | 188,425 | - | - | - | - | |
| 충 청 북 도 | 5,325 | 1,132,965 | 18,183 | 961,918 | 1,571 | 367,998 | 6,014 | 294,419 | |
| 청 주 시 | 40 | 38,917 | 234 | 58,168 | - | - | 29 | 14,030 | |

Length : m

| Irrigation Canal | | | | | | | | Administrative Division |
|------------------|----------------|------------------|----------------|------------------|----------------|------------------|----------------|--------------------------|
| 지 선 Second | | | | 지 거 Field Feeder | | | | |
| 토 공 Earthworks | | 공 작 물 Structures | | 토 공 Earthworks | | 공 작 물 Structures | | |
| 조 Set | 연 장 Length | 개 소 Place | 연 장 Length | 조 Set | 연 장 Length | 개 소 Place | 연 장 Length | |
| 186 | 119,875 | 56 | 98,395 | 151 | 145,662 | 74 | 125,266 | Hwaseong-si |
| 84 | 25,620 | 46 | 3,180 | 32 | 6,890 | 66 | 10,470 | Gwangju-si |
| 7 | 26,720 | 4 | 1,908 | 9 | 6,783 | 20 | 4,528 | Yangju-si |
| 12 | 14,389 | 15 | 13,618 | 27 | 6,134 | 67 | 18,082 | Pocheon-si |
| 163 | 41,362 | 3,837 | 38,307 | 554 | 106,537 | 2,290 | 105,839 | Yeoju-gun |
| - | - | - | - | 63 | 17,576 | 72 | 37,123 | Yeoncheon-gun |
| 40 | 9,631 | 26 | 17,431 | 86 | 11,131 | 165 | 55,957 | Gapyeong-gun |
| 96 | 35,606 | 159 | 44,056 | 65 | 18,443 | 28 | 1,053 | Yangpyeong-gun |
| 2,440 | 830,841 | 4,583 | 896,874 | 1,899 | 602,324 | 6,097 | 784,423 | Gangwon-do |
| 173 | 182,000 | 840 | 132,000 | 163 | 22,520 | 2,451 | 280,480 | Chuncheon-si |
| 293 | 35,910 | 81 | 17,700 | 86 | 40,600 | 13 | 2,360 | Wonju-si |
| 83 | 55,271 | 93 | 27,896 | 377 | 214,196 | 278 | 7,444 | Gangneung-si |
| 29 | 10,111 | 33 | 5,889 | 31 | 10,843 | 31 | 5,157 | Donghae-si |
| - | 14,966 | - | 15,577 | - | 24,943 | - | 26,287 | Sokcho-si |
| 13 | 36,901 | 54 | 8,106 | 7 | 7,100 | 20 | 392 | Samcheok-si |
| 30 | 10,779 | 385 | 146,176 | 52 | 22,637 | 284 | 105,460 | Hongcheon-gun |
| 234 | 70,394 | 1,255 | 112,715 | - | - | 1,471 | 68,364 | Hoengseong-gun |
| 47 | 12,473 | 142 | 28,472 | 144 | 30,000 | 22 | 5,891 | Yeongwol-gun |
| 40 | 28,165 | 57 | 16,223 | 86 | 39,317 | 5 | 690 | Pyeongchang-gun |
| 13 | 4,020 | 115 | 24,920 | 9 | 1,230 | 44 | 8,850 | Jeongseon-gun |
| 130 | 107,902 | 108 | 84,692 | 137 | 49,654 | 290 | 81,567 | Cheorwon-gun |
| 268 | 33,893 | 8 | 1,877 | - | - | - | - | Hwacheon-gun |
| 126 | 18,061 | 227 | 52,447 | 216 | 75,316 | 208 | 21,684 | Yanggu-gun |
| 656 | 88,836 | 1,008 | 130,426 | 476 | 38,000 | 667 | 32,425 | Inje-gun |
| 192 | 73,546 | 51 | 24,033 | 50 | 5,992 | 85 | 16,672 | Goseong-gun |
| 113 | 47,613 | 126 | 67,725 | 65 | 19,976 | 228 | 120,700 | Yangyang-gun |
| 1,523 | 281,688 | 7,483 | 324,573 | 2,231 | 483,279 | 4,686 | 342,926 | Chungcheongbuk-do |
| 14 | 34,417 | 97 | 31,076 | 26 | 4,500 | 108 | 13,062 | Cheongju-si |

길이 : 미터

| 시 군 | | 배 수 로 | | | | | | | |
|----------------|--------------|------------------|---------------|------------------|--------------|----------------|--------------|------------------|------------|
| | | 계 Total | | | | 간 선 Main | | | |
| | | 토 공 Earthworks | | 공 작 물 Structures | | 토 공 Earthworks | | 공 작 물 Structures | |
| | | 조 Set | 연 장 Length | 개 소 Place | 연 장 Length | 조 Set | 연 장 Length | 개 소 Place | 연 장 Length |
| 화 성 시 | 318 | 308,275 | 218 | 227,529 | 74 | 69,682 | 24 | 37,698 | |
| 광 주 시 | 149 | 36,955 | 113 | 7,848 | 44 | 18,380 | 22 | 1,900 | |
| 양 주 시 | 14 | 14,327 | 55 | 13,017 | 2 | 1,550 | 1 | 750 | |
| 포 천 시 | 67 | 28,030 | 83 | 21,235 | 12 | 3,469 | 12 | 3,028 | |
| 여 주 군 | 578 | 9,269 | 2,956 | 103,969 | 256 | 2,300 | 588 | 2,200 | |
| 연 천 군 | 128 | 29,238 | 89 | 30,058 | - | - | - | - | |
| 가 평 군 | 37 | 11,792 | 52 | 15,036 | - | - | - | - | |
| 양 평 군 | 169 | 56,715 | 152 | 36,614 | 67 | 24,184 | 58 | 14,736 | |
| 강 원 도 | 4,998 | 1,205,316 | 6,746 | 1,087,530 | 1,332 | 415,130 | 1,295 | 306,790 | |
| 춘 천 시 | 1,038 | 138,843 | 1,804 | 319,938 | 210 | 51,356 | 174 | 34,425 | |
| 원 주 시 | 1,202 | 131,703 | 366 | 94,483 | 395 | 40,240 | 283 | 21,115 | |
| 강 릉 시 | 84 | 81,938 | 141 | 19,023 | 27 | 45,584 | 23 | 7,717 | |
| 동 해 시 | 57 | 1,166 | 86 | 3,370 | 5 | 450 | 34 | 886 | |
| 속 초 시 | - | 29,225 | - | 19,209 | - | 5,845 | - | 3,737 | |
| 삼 척 시 | 4 | 52,962 | 206 | 54,991 | 2 | 35,957 | 137 | 48,718 | |
| 홍 천 군 | 400 | 88,898 | 161 | 34,952 | 134 | 37,116 | 88 | 16,197 | |
| 횡 성 군 | 196 | 47,722 | 2,211 | 98,580 | - | - | - | - | |
| 영 월 군 | 220 | 41,729 | 102 | 9,641 | - | - | - | - | |
| 평 창 군 | 115 | 64,405 | 85 | 28,440 | 28 | 14,670 | 19 | 6,100 | |
| 정 선 군 | 30 | 10,700 | 101 | 20,390 | 14 | 6,100 | 78 | 16,570 | |
| 철 원 군 | 253 | 129,452 | 265 | 161,311 | 26 | 25,600 | 35 | 57,338 | |
| 화 천 군 | 212 | 37,600 | - | - | - | - | - | - | |
| 양 구 군 | 385 | 87,428 | 378 | 39,092 | 50 | 15,120 | 28 | 4,400 | |
| 인 제 군 | 338 | 73,569 | 374 | 45,003 | 223 | 46,176 | 186 | 23,348 | |
| 고 성 군 | 421 | 183,536 | 307 | 112,209 | 218 | 90,916 | 210 | 66,239 | |
| 양 양 군 | 43 | 4,440 | 159 | 26,898 | - | - | - | - | |
| 충 청 북 도 | 5,017 | 926,672 | 13,792 | 524,427 | 1,351 | 85,783 | 3,695 | 91,541 | |
| 청 주 시 | 105 | 24,883 | 128 | 65,073 | - | - | 25 | 27,066 | |

Length : m

| Drainage Canal | | | | | | | | Administrative Division |
|----------------|----------------|------------------|----------------|------------------|----------------|------------------|----------------|--------------------------|
| 지 선 Second | | | | 지 거 Field Feeder | | | | |
| 토 공 Earthworks | | 공 작 물 Structures | | 토 공 Earthworks | | 공 작 물 Structures | | |
| 조 Set | 연 장 Length | 개 소 Place | 연 장 Length | 조 Set | 연 장 Length | 개 소 Place | 연 장 Length | |
| 192 | 111,209 | 74 | 63,555 | 52 | 127,384 | 120 | 126,276 | Hwaseong-si |
| 62 | 11,820 | 46 | 3,084 | 43 | 6,755 | 45 | 2,864 | Gwangju-si |
| 8 | 9,677 | 5 | 2,167 | 4 | 3,100 | 49 | 10,100 | Yangju-si |
| 8 | 13,259 | 7 | 3,393 | 47 | 11,302 | 64 | 14,814 | Pocheon-si |
| 217 | 1,000 | 933 | 32,578 | 105 | 5,969 | 1,435 | 69,191 | Yeosu-gun |
| 42 | 13,787 | 37 | 13,824 | 86 | 15,451 | 52 | 16,234 | Yeoncheon-gun |
| - | - | - | - | 37 | 11,792 | 52 | 15,036 | Gapyeong-gun |
| 50 | 18,095 | 30 | 10,862 | 52 | 14,436 | 64 | 11,016 | Yangpyeong-gun |
| 2,306 | 498,236 | 2,188 | 347,743 | 1,360 | 291,950 | 3,263 | 432,997 | Gangwon-do |
| 533 | 49,487 | 630 | 55,513 | 295 | 38,000 | 1,000 | 230,000 | Chuncheon-si |
| 698 | 78,510 | 79 | 73,109 | 109 | 12,953 | 4 | 259 | Wonju-si |
| 54 | 33,428 | 76 | 6,708 | 3 | 2,926 | 42 | 4,598 | Gangneung-si |
| 25 | 466 | 23 | 1,134 | 27 | 250 | 29 | 1,350 | Donghae-si |
| - | 8,768 | - | 6,130 | - | 14,612 | - | 9,342 | Sokcho-si |
| 2 | 17,005 | 61 | 5,681 | - | - | 8 | 592 | Samcheok-si |
| 83 | 35,399 | 56 | 13,525 | 183 | 16,383 | 17 | 5,230 | Hongcheon-gun |
| 196 | 47,722 | 727 | 57,987 | - | - | 1,484 | 40,593 | Hoengseong-gun |
| 60 | 10,305 | 96 | 7,163 | 160 | 31,424 | 6 | 2,478 | Yeongwol-gun |
| 33 | 19,955 | 48 | 12,410 | 54 | 29,780 | 18 | 9,930 | Pyeongchang-gun |
| 16 | 4,600 | 17 | 3,310 | - | - | 6 | 510 | Jeongseon-gun |
| 63 | 45,520 | 67 | 37,852 | 164 | 58,332 | 163 | 66,121 | Cheorwon-gun |
| 212 | 37,600 | - | - | - | - | - | - | Hwacheon-gun |
| 104 | 27,120 | 71 | 11,587 | 231 | 45,188 | 279 | 23,105 | Yanggu-gun |
| 93 | 21,896 | 133 | 15,437 | 22 | 5,497 | 55 | 6,218 | Inje-gun |
| 112 | 56,276 | 45 | 21,614 | 91 | 36,344 | 52 | 24,356 | Goseong-gun |
| 22 | 4,179 | 59 | 18,583 | 21 | 261 | 100 | 8,315 | Yangyang-gun |
| 1,766 | 429,409 | 7,210 | 233,735 | 1,900 | 411,480 | 2,887 | 199,151 | Chungcheongbuk-do |
| 5 | 13,552 | 59 | 32,831 | 100 | 11,331 | 44 | 5,176 | Cheongju-si |

길이 : 미터

① 시군관할 Operated by Si and Gun

| 시 군 | | 용 수 로 | | | | | | | |
|----------------|---------------|------------------|---------------|------------------|--------------|----------------|--------------|------------------|------------|
| | | 계 Total | | | | 간 선 Main | | | |
| | | 토 공 Earthworks | | 공 작 물 Structures | | 토 공 Earthworks | | 공 작 물 Structures | |
| | | 조 Set | 연 장 Length | 개 소 Place | 연 장 Length | 조 Set | 연 장 Length | 개 소 Place | 연 장 Length |
| 충 주 시 | 232 | 109,602 | 368 | 120,619 | - | - | 2 | 1,701 | |
| 제 천 시 | 1,101 | 32,993 | 1,620 | 92,907 | 579 | 16,162 | 662 | 34,214 | |
| 청 원 군 | 117 | 49,614 | 205 | 42,199 | - | - | - | - | |
| 보 은 군 | 641 | 79,861 | 4,501 | 68,642 | 10 | 2,571 | 26 | 2,837 | |
| 옥 천 군 | 290 | 47,537 | 172 | 19,167 | 131 | 31,300 | 30 | 11,638 | |
| 영 동 군 | 588 | 127,641 | 4,351 | 73,004 | 488 | 108,912 | 3,352 | 48,958 | |
| 증 평 군 | 110 | 46,280 | 238 | 40,525 | 13 | 9,208 | 48 | 13,668 | |
| 진 천 군 | 59 | 19,339 | 187 | 17,947 | - | - | - | - | |
| 괴 산 군 | 1,154 | 379,670 | 5,100 | 212,259 | 32 | 83,227 | 1,525 | 68,204 | |
| 음 성 군 | 334 | 97,875 | 284 | 48,106 | 128 | 58,288 | 4 | 6,968 | |
| 단 양 군 | 659 | 103,636 | 923 | 168,375 | 190 | 58,330 | 336 | 92,201 | |
| 충 청 남 도 | 11,669 | 5,231,114 | 30,933 | 3,610,009 | 1,186 | 718,702 | 1,696 | 558,254 | |
| 천 안 시 | 849 | 418,285 | 772 | 148,819 | 77 | 87,712 | 355 | 76,161 | |
| 공 주 시 | 1,726 | 830,060 | 1,335 | 506,009 | 503 | 84,260 | 65 | 8,433 | |
| 보 령 시 | 475 | 62,131 | 609 | 99,318 | 38 | 3,411 | 53 | 8,899 | |
| 아 산 시 | 408 | 143,986 | 1,325 | 145,202 | - | - | - | - | |
| 서 산 시 | 178 | 64,072 | 499 | 66,368 | - | - | - | - | |
| 논 산 시 | 212 | 343,631 | 212 | 126,815 | - | - | 92 | 33,665 | |
| 계 룡 시 | 13 | 4,315 | 12 | 3,865 | - | - | - | - | |
| 금 산 군 | 477 | 137,062 | 1,944 | 65,070 | 5 | 1,913 | 4 | 2,876 | |
| 연 기 군 | 1,344 | 482,474 | 700 | 25,935 | 114 | 86,795 | 2 | 1,021 | |
| 부 여 군 | 1,750 | 785,001 | 2,451 | 539,359 | 301 | 129,571 | 312 | 61,959 | |
| 서 천 군 | 1,100 | 437,705 | 5,708 | 358,410 | - | 66,704 | - | 18,264 | |
| 청 양 군 | 867 | 380,153 | 3,396 | 85,145 | 80 | 95,620 | 45 | 15,326 | |
| 홍 성 군 | 1,248 | 503,868 | 4,109 | 210,682 | 2 | 10,636 | 9 | 2,884 | |
| 예 산 군 | 145 | 80,582 | 929 | 181,751 | 30 | 32,350 | 28 | 43,957 | |
| 태 안 군 | 399 | 378,484 | 5,065 | 887,795 | 23 | 118,430 | 704 | 279,669 | |
| 당 진 군 | 478 | 179,305 | 1,867 | 159,466 | 13 | 1,300 | 27 | 5,140 | |

Length : m

| Irrigation Canal | | | | | | | | Administrative Division |
|------------------|------------------|------------------|----------------|------------------|------------------|------------------|------------------|----------------------------|
| 지 선 Second | | | | 지 거 Field Feeder | | | | |
| 토 공 Earthworks | | 공 작 물 Structures | | 토 공 Earthworks | | 공 작 물 Structures | | |
| 조 Set | 연 장 Length | 개 소 Place | 연 장 Length | 조 Set | 연 장 Length | 개 소 Place | 연 장 Length | |
| 21 | 19,423 | 28 | 21,557 | 211 | 90,179 | 338 | 97,361 | Chungju-si |
| 224 | 7,607 | 640 | 39,925 | 298 | 9,224 | 318 | 18,768 | Jecheon-si |
| 15 | 18,978 | 47 | 15,288 | 102 | 30,636 | 158 | 26,911 | Cheongwon-gun |
| 631 | 77,290 | 4,460 | 59,680 | - | - | 15 | 6,125 | Boeun-gun |
| 63 | 11,152 | 31 | 44 | 96 | 5,085 | 111 | 7,485 | Okcheon-gun |
| 93 | 13,140 | 998 | 23,395 | 7 | 5,589 | 1 | 651 | Yeongdong-gun |
| 28 | 14,124 | 76 | 13,381 | 69 | 22,948 | 114 | 13,476 | Jeungpyeong-gun |
| 13 | 3,728 | 40 | 1,180 | 46 | 15,611 | 147 | 16,767 | Jincheon-gun |
| 120 | 51,223 | 705 | 59,200 | 1,002 | 245,220 | 2,870 | 84,855 | Goesan-gun |
| 39 | 1,774 | 57 | 7,949 | 167 | 37,813 | 223 | 33,189 | Eumseong-gun |
| 262 | 28,832 | 304 | 51,898 | 207 | 16,474 | 283 | 24,276 | Danyang-gun |
| 2,502 | 2,015,408 | 6,953 | 868,055 | 7,981 | 2,497,004 | 22,284 | 2,183,700 | Chungcheongnam-do |
| 173 | 148,188 | 361 | 63,019 | 599 | 182,385 | 56 | 9,639 | Cheonan-si |
| 769 | 663,658 | 653 | 101,580 | 454 | 82,142 | 617 | 395,996 | Gongju-si |
| 164 | 7,867 | 172 | 28,467 | 273 | 50,853 | 384 | 61,952 | Boryeong-si |
| 19 | 15,363 | 374 | 30,477 | 389 | 128,623 | 951 | 114,725 | Asan-si |
| 11 | 8,128 | 41 | 8,288 | 167 | 55,944 | 458 | 58,080 | Seosan-si |
| 82 | 314,682 | 41 | 60,042 | 130 | 28,949 | 79 | 33,108 | Nonsan-si |
| 2 | 410 | - | - | 11 | 3,905 | 12 | 3,865 | Gyeryong-si |
| 70 | 40,000 | 242 | 16,996 | 402 | 95,149 | 1,698 | 45,198 | Geumsan-gun |
| 263 | 148,868 | 242 | 5,428 | 967 | 246,811 | 456 | 19,486 | Yeongi-gun |
| 533 | 350,812 | 636 | 204,445 | 916 | 304,618 | 1,503 | 272,955 | Buyeo-gun |
| 99 | 71,704 | 1,792 | 132,645 | 1,001 | 299,297 | 3,916 | 207,501 | Seocheon-gun |
| 109 | 85,133 | 817 | 53,769 | 678 | 199,400 | 2,534 | 16,050 | Cheongyang-gun |
| 116 | 115,387 | 985 | 68,374 | 1,130 | 377,845 | 3,115 | 139,424 | Hongseong-gun |
| 65 | 21,142 | 434 | 70,932 | 50 | 27,090 | 467 | 66,862 | Yesan-gun |
| - | - | - | - | 376 | 260,054 | 4,361 | 608,126 | Taeon-gun |
| 27 | 24,066 | 163 | 23,593 | 438 | 153,939 | 1,677 | 130,733 | Dangjin-gun |

길이 : 미터

| 시 군 | | 배 수 로 | | | | | | | |
|----------------|---------------|------------------|---------------|------------------|------------|----------------|--------------|------------------|------------|
| | | 계 Total | | | | 간 선 Main | | | |
| | | 토 공 Earthworks | | 공 작 물 Structures | | 토 공 Earthworks | | 공 작 물 Structures | |
| | | 조 Set | 연 장 Length | 개 소 Place | 연 장 Length | 조 Set | 연 장 Length | 개 소 Place | 연 장 Length |
| 충 주 시 | 285 | 105,718 | 444 | 99,142 | - | - | - | - | |
| 제 천 시 | 1,357 | 44,482 | 360 | 21,696 | 586 | 16,868 | 215 | 10,249 | |
| 청 원 군 | 113 | 40,374 | 211 | 32,149 | 1 | 515 | 1 | 2,405 | |
| 보 은 군 | 841 | 219,708 | 6,439 | 78,146 | 1 | 451 | 893 | 3,351 | |
| 옥 천 군 | 311 | 30,754 | 225 | 10,643 | 285 | 25,234 | 23 | 944 | |
| 영 동 군 | 440 | 19,941 | 2,954 | 36,771 | 340 | 19,724 | 2,369 | 26,194 | |
| 증 평 군 | 102 | 37,723 | 200 | 24,301 | 11 | 5,540 | 16 | 2,085 | |
| 진 천 군 | 61 | 17,810 | 155 | 12,950 | - | - | 4 | 534 | |
| 괴 산 군 | 845 | 283,885 | 1,992 | 61,311 | - | - | - | - | |
| 음 성 군 | 186 | 61,251 | 285 | 43,204 | - | - | - | - | |
| 단 양 군 | 371 | 40,143 | 399 | 39,041 | 127 | 17,451 | 149 | 18,713 | |
| 충 청 남 도 | 11,459 | 4,149,208 | 29,853 | 3,695,074 | 993 | 702,548 | 2,222 | 554,050 | |
| 천 안 시 | 835 | 333,121 | 621 | 38,693 | 60 | 79,371 | 259 | 11,923 | |
| 공 주 시 | 1,168 | 272,030 | 1,675 | 900,237 | 357 | 25,047 | 120 | 11,984 | |
| 보 령 시 | 345 | 44,829 | 870 | 117,972 | 29 | 1,651 | 37 | 32,147 | |
| 아 산 시 | 521 | 145,047 | 1,163 | 101,463 | 25 | 6,531 | 3 | 2,021 | |
| 서 산 시 | 195 | 70,640 | 759 | 78,847 | 1 | 1,126 | - | - | |
| 논 산 시 | 140 | 58,164 | 118 | 72,615 | - | - | 1 | 795 | |
| 계 룡 시 | 1 | 418 | 7 | 1,612 | - | - | - | - | |
| 금 산 군 | 640 | 109,582 | 1,691 | 73,636 | - | - | 15 | 3,577 | |
| 연 기 군 | 1,783 | 630,781 | 736 | 14,700 | 140 | 111,896 | 1 | 300 | |
| 부 여 군 | 894 | 428,219 | 1,780 | 272,951 | 95 | 147,371 | 118 | 53,317 | |
| 서 천 군 | 1,248 | 544,569 | 2,799 | 260,200 | 2 | 2,272 | 2 | 262 | |
| 청 양 군 | 1,018 | 348,223 | 4,020 | 151,920 | 125 | 145,200 | 98 | 19,650 | |
| 홍 성 군 | 1,458 | 499,558 | 4,749 | 281,837 | 4 | 6,948 | 7 | 6,184 | |
| 예 산 군 | 200 | 54,790 | 1,438 | 118,034 | 19 | 9,719 | 19 | 3,037 | |
| 태 안 군 | 481 | 444,887 | 5,546 | 1,078,597 | 121 | 163,716 | 1,510 | 406,913 | |
| 당 진 군 | 532 | 164,350 | 1,881 | 131,760 | 15 | 1,700 | 32 | 1,940 | |

Length : m

| Drainage Canal | | | | | | | | Administrative Division |
|----------------|------------------|------------------|------------------|------------------|------------------|------------------|------------------|--------------------------|
| 지 선 Second | | | | 지 거 Field Feeder | | | | |
| 토 공 Earthworks | | 공 작 물 Structures | | 토 공 Earthworks | | 공 작 물 Structures | | |
| 조 Set | 연 장 Length | 개 소 Place | 연 장 Length | 조 Set | 연 장 Length | 개 소 Place | 연 장 Length | |
| 63 | 35,121 | 89 | 32,619 | 222 | 70,597 | 355 | 66,523 | Chungju-si |
| 456 | 14,764 | 80 | 5,684 | 315 | 12,850 | 65 | 5,763 | Jecheon-si |
| 17 | 10,470 | 83 | 9,584 | 95 | 29,389 | 127 | 20,160 | Cheongwon-gun |
| 840 | 219,257 | 5,534 | 71,024 | - | - | 12 | 3,771 | Boeun-gun |
| 4 | 475 | 4 | 754 | 22 | 5,045 | 198 | 8,945 | Okcheon-gun |
| 100 | 217 | 573 | 6,806 | - | - | 12 | 3,771 | Yeongdong-gun |
| 24 | 10,441 | 103 | 8,836 | 67 | 21,742 | 81 | 13,380 | Jeungpyeong-gun |
| 11 | 2,433 | 22 | 839 | 50 | 15,377 | 129 | 11,577 | Jincheon-gun |
| 75 | 92,884 | 422 | 32,110 | 770 | 191,001 | 1,570 | 29,201 | Goesan-gun |
| 57 | 20,653 | 111 | 20,010 | 129 | 40,598 | 174 | 23,194 | Eumseong-gun |
| 114 | 9,142 | 130 | 12,638 | 130 | 13,550 | 120 | 7,690 | Danyang-gun |
| 2,186 | 1,346,395 | 7,275 | 1,113,694 | 8,280 | 2,100,265 | 20,356 | 2,027,330 | Chungcheongnam-do |
| 240 | 103,637 | 332 | 24,030 | 535 | 150,113 | 30 | 2,740 | Cheonan-si |
| 380 | 241,655 | 875 | 498,015 | 431 | 5,328 | 680 | 390,238 | Gongju-si |
| 113 | 5,474 | 497 | 30,724 | 203 | 37,704 | 336 | 55,101 | Boryeong-si |
| 35 | 21,488 | 282 | 53,378 | 461 | 117,028 | 878 | 46,064 | Asan-si |
| 27 | 23,500 | 108 | 24,361 | 167 | 46,014 | 651 | 54,486 | Seosan-si |
| 30 | 55,021 | 32 | 34,421 | 110 | 3,143 | 85 | 37,399 | Nonsan-si |
| 1 | 418 | 7 | 1,612 | - | - | - | - | Gyeryong-si |
| 40 | 28,044 | 286 | 25,165 | 600 | 81,538 | 1,390 | 44,894 | Geumsan-gun |
| 417 | 212,383 | 312 | 8,777 | 1,226 | 306,502 | 423 | 5,623 | Yeongi-gun |
| 197 | 89,256 | 492 | 67,481 | 602 | 191,592 | 1,170 | 152,153 | Buyeo-gun |
| 204 | 341,026 | 605 | 85,960 | 1,042 | 201,271 | 2,192 | 173,978 | Seocheon-gun |
| 189 | 10,203 | 1,262 | 46,210 | 704 | 192,820 | 2,660 | 86,060 | Cheongyang-gun |
| 195 | 160,295 | 1,385 | 118,688 | 1,259 | 332,315 | 3,357 | 156,965 | Hongseong-gun |
| 79 | 17,724 | 524 | 62,918 | 102 | 27,347 | 895 | 52,079 | Yesan-gun |
| - | - | - | - | 360 | 281,171 | 4,036 | 671,684 | Taeon-gun |
| 39 | 36,271 | 276 | 31,954 | 478 | 126,379 | 1,573 | 97,866 | Dangjin-gun |

길이 : 미터

① 시군관할 Operated by Si and Gun

| 시 군 | 용 수 로 | | | | | | | |
|----------------|----------------|------------------|------------------|------------------|----------------|----------------|------------------|----------------|
| | 계 Total | | | | 간 선 Main | | | |
| | 토 공 Earthworks | | 공 작 물 Structures | | 토 공 Earthworks | | 공 작 물 Structures | |
| | 조 Set | 연 장 Length | 개 소 Place | 연 장 Length | 조 Set | 연 장 Length | 개 소 Place | 연 장 Length |
| 전 라 북 도 | 7,612 | 1,929,087 | 29,566 | 1,203,785 | 846 | 279,095 | 911 | 122,996 |
| 전 주 시 | 429 | 30,750 | 48 | 8,550 | 69 | 5,000 | 24 | 5,000 |
| 군 산 시 | 71 | 16,781 | 72 | 19,002 | 20 | 1,490 | 12 | 3,041 |
| 익 산 시 | 286 | 73,382 | 357 | 80,882 | 60 | 4,072 | 38 | 9,524 |
| 정 읍 시 | 621 | 219,624 | 366 | 100,020 | - | - | - | - |
| 남 원 시 | 270 | 112,268 | 588 | 267,648 | - | - | - | - |
| 김 제 시 | 494 | 70,492 | 456 | 6,655 | 252 | 51,612 | 309 | 3,851 |
| 완 주 군 | 699 | 270,971 | 78 | 17,281 | 234 | 129,400 | 9 | 3,190 |
| 진 안 군 | 599 | 112,225 | 602 | 98,375 | 113 | 55,525 | 169 | 49,775 |
| 무 주 군 | 205 | 25,819 | 277 | 36,978 | 60 | 17,858 | 39 | 10,830 |
| 장 수 군 | 92 | 35,450 | 68 | 13,595 | - | - | - | - |
| 임 실 군 | 242 | 82,892 | 195 | 42,520 | - | - | - | - |
| 순 창 군 | 1,269 | 460,395 | 8,882 | 131,661 | - | - | - | - |
| 고 창 군 | 2,173 | 348,173 | 16,943 | 350,201 | 38 | 14,138 | 311 | 37,785 |
| 부 안 군 | 162 | 69,865 | 634 | 30,417 | - | - | - | - |
| 전 라 남 도 | 17,727 | 7,550,131 | 18,319 | 4,224,212 | 1,369 | 764,744 | 983 | 459,539 |
| 목 포 시 | 17 | 4,237 | 11 | 620 | 17 | 4,237 | 11 | 620 |
| 여 수 시 | 138 | 66,583 | 104 | 47,884 | 33 | 19,021 | 55 | 34,854 |
| 순 천 시 | 598 | 165,518 | 549 | 212,661 | 91 | 24,222 | 75 | 29,802 |
| 나 주 시 | 174 | 79,000 | 125 | 54,000 | 48 | 38,656 | 41 | 25,507 |
| 광 양 시 | 285 | 49,782 | 179 | 67,521 | 48 | 9,320 | 34 | 13,170 |
| 담 양 군 | 120 | 116,582 | 275 | 113,918 | - | - | - | - |
| 곡 성 군 | 215 | 124,593 | 193 | 119,707 | 32 | 22,833 | 46 | 29,927 |
| 구 례 군 | 10 | 10,200 | 22 | 21,783 | 3 | 3,410 | 6 | 3,720 |
| 고 흥 군 | 657 | 241,033 | 738 | 153,913 | 7 | 27,095 | 28 | 9,892 |
| 보 성 군 | 1,731 | 1,355,347 | 6,793 | 303,030 | 72 | 24,799 | 277 | 8,842 |
| 화 순 군 | 2,354 | 292,193 | 981 | 237,643 | 310 | 31,118 | 58 | 125,593 |
| 장 흥 군 | 895 | 323,255 | 883 | 383,495 | 2 | 1,236 | - | - |

Length : m

| Irrigation Canal | | | | | | | | Administrative Division |
|------------------|------------------|------------------|------------------|------------------|------------------|------------------|------------------|----------------------------|
| 지 선 Second | | | | 지 거 Field Feeder | | | | |
| 토 공 Earthworks | | 공 작 물 Structures | | 토 공 Earthworks | | 공 작 물 Structures | | |
| 조 Set | 연 장 Length | 개 소 Place | 연 장 Length | 조 Set | 연 장 Length | 개 소 Place | 연 장 Length | |
| 2,345 | 891,740 | 14,805 | 564,500 | 4,421 | 758,252 | 13,850 | 516,289 | Jeollabuk-do |
| 144 | 10,480 | 24 | 3,550 | 216 | 15,270 | - | - | Jeonju-si |
| 28 | 7,545 | 12 | 10,400 | 23 | 7,746 | 48 | 5,561 | Gunsan-si |
| 151 | 44,184 | 157 | 50,985 | 75 | 25,126 | 162 | 20,373 | Iksan-si |
| 46 | 19,381 | 101 | 14,244 | 575 | 200,243 | 265 | 85,776 | Jeongeup-si |
| 126 | 55,378 | 358 | 191,865 | 144 | 56,890 | 230 | 75,783 | Namwon-si |
| 240 | 18,670 | 144 | 2,514 | 2 | 210 | 3 | 290 | Gimje-si |
| 416 | 139,227 | 39 | 9,677 | 49 | 2,344 | 30 | 4,414 | Wanju-gun |
| 181 | 33,949 | 193 | 29,231 | 305 | 22,751 | 240 | 19,369 | Jinan-gun |
| 31 | 4,031 | 170 | 16,225 | 114 | 3,930 | 68 | 9,923 | Muju-gun |
| 92 | 35,450 | 68 | 13,595 | - | - | - | - | Jangsu-gun |
| 26 | 23,349 | 25 | 15,742 | 216 | 59,543 | 170 | 26,778 | Imsil-gun |
| 218 | 160,631 | 6,834 | 75,171 | 1,051 | 299,764 | 2,048 | 56,490 | Sunchang-gun |
| 540 | 291,365 | 6,200 | 109,869 | 1,595 | 42,670 | 10,432 | 202,547 | Gochang-gun |
| 106 | 48,100 | 480 | 21,432 | 56 | 21,765 | 154 | 8,985 | Buan-gun |
| 6,074 | 2,790,863 | 7,657 | 1,485,340 | 10,284 | 3,994,524 | 9,679 | 2,279,333 | Jeollanam-do |
| - | - | - | - | - | - | - | - | Mokpo-si |
| 70 | 10,505 | 33 | 7,857 | 35 | 37,057 | 16 | 5,173 | Yeosu-si |
| 180 | 48,445 | 147 | 59,606 | 327 | 92,851 | 327 | 123,253 | Suncheon-si |
| 95 | 19,344 | 70 | 26,283 | 31 | 21,000 | 14 | 2,210 | Naju-si |
| 92 | 7,275 | 104 | 38,812 | 145 | 33,187 | 41 | 15,539 | Gwangyang-si |
| 56 | 69,285 | 143 | 53,979 | 64 | 47,297 | 132 | 59,939 | Damyang-gun |
| 104 | 55,970 | 56 | 30,030 | 79 | 45,790 | 91 | 59,750 | Gokseong-gun |
| 3 | 4,950 | 9 | 18,050 | 4 | 1,840 | 7 | 13 | Gurye-gun |
| 25 | 29,027 | 87 | 22,364 | 625 | 184,911 | 623 | 121,657 | Goheung-gun |
| 819 | 972,563 | 3,250 | 163,414 | 840 | 357,985 | 3,266 | 130,774 | Boseong-gun |
| 645 | 120,892 | 614 | 83,064 | 1,399 | 140,183 | 309 | 28,986 | Hwasun-gun |
| 246 | 116,794 | 362 | 283,177 | 647 | 205,225 | 521 | 100,318 | Jangheung-gun |

길이 : 미터

| 시 군 | 배 수 로 | | | | | | | |
|----------------|----------------|------------------|------------------|------------------|----------------|----------------|------------------|----------------|
| | 계 Total | | | | 간 선 Main | | | |
| | 토 공 Earthworks | | 공 작 물 Structures | | 토 공 Earthworks | | 공 작 물 Structures | |
| | 조 Set | 연 장 Length | 개 소 Place | 연 장 Length | 조 Set | 연 장 Length | 개 소 Place | 연 장 Length |
| 전 라 북 도 | 6,949 | 2,255,044 | 22,999 | 948,623 | 445 | 364,373 | 815 | 106,360 |
| 전 주 시 | - | - | - | - | - | - | - | - |
| 군 산 시 | 35 | 7,111 | 98 | 16,908 | 12 | 2,399 | 13 | 2,173 |
| 익 산 시 | 156 | 26,935 | 95 | 20,712 | 60 | 10,278 | 15 | 3,442 |
| 정 읍 시 | 323 | 159,084 | 496 | 60,791 | 68 | 34,031 | 54 | 9,935 |
| 남 원 시 | 1,037 | 436,930 | 689 | 268,760 | - | - | - | - |
| 김 제 시 | 251 | 62,543 | 591 | 9,207 | 185 | 33,950 | 307 | 2,390 |
| 완 주 군 | 4 | 1,282 | 31 | 8,439 | - | - | - | - |
| 진 안 군 | 257 | 65,485 | 425 | 74,915 | 40 | 31,863 | 120 | 38,337 |
| 무 주 군 | 87 | 24,056 | 119 | 22,176 | 34 | 11,436 | 16 | 4,905 |
| 장 수 군 | 56 | 12,097 | 130 | 12,872 | - | - | - | - |
| 임 실 군 | 236 | 72,219 | 128 | 28,139 | 5 | 7,934 | 5 | 5,656 |
| 순 창 군 | 1,209 | 431,808 | 6,684 | 152,195 | - | - | - | - |
| 고 창 군 | 3,015 | 864,226 | 12,683 | 238,831 | 41 | 232,482 | 283 | 39,142 |
| 부 안 군 | 283 | 91,268 | 830 | 34,678 | - | - | 2 | 380 |
| 전 라 남 도 | 22,128 | 5,669,152 | 62,599 | 1,439,527 | 1,315 | 515,025 | 1,396 | 154,755 |
| 목 포 시 | 17 | 6,102 | 11 | 620 | - | - | - | - |
| 여 수 시 | 116 | 34,125 | 24 | 18,152 | 35 | 21,686 | 11 | 12,611 |
| 순 천 시 | 357 | 102,490 | 408 | 149,632 | 61 | 15,792 | 51 | 20,226 |
| 나 주 시 | 149 | 97,000 | 112 | 48,000 | 55 | 43,108 | 27 | 9,235 |
| 광 양 시 | 315 | 61,958 | 110 | 32,079 | 101 | 19,925 | 37 | 10,912 |
| 담 양 군 | 154 | 95,050 | 178 | 47,045 | 1 | 1,440 | - | - |
| 곡 성 군 | 174 | 102,581 | 67 | 36,719 | 71 | 45,060 | 25 | 11,500 |
| 구 례 군 | 2 | 770 | 6 | 2,985 | 1 | 150 | 1 | 145 |
| 고 흥 군 | 691 | 206,259 | 918 | 32,286 | 17 | 11,644 | 90 | 180 |
| 보 성 군 | 2,464 | 634,460 | 6,967 | 63,268 | 100 | 26,014 | 463 | 2,789 |
| 화 순 군 | 2,074 | 238,329 | 1,085 | 178,912 | 279 | 28,004 | 52 | 5,166 |
| 장 흥 군 | 1,101 | 288,578 | 1,028 | 63,320 | 175 | 31,020 | 235 | 24,444 |

Length : m

| Drainage Canal | | | | | | | | Administrative Division |
|----------------|------------------|------------------|----------------|------------------|------------------|------------------|----------------|-------------------------|
| 지 선 Second | | | | 지 거 Field Feeder | | | | |
| 토 공 Earthworks | | 공 작 물 Structures | | 토 공 Earthworks | | 공 작 물 Structures | | |
| 조 Set | 연 장 Length | 개 소 Place | 연 장 Length | 조 Set | 연 장 Length | 개 소 Place | 연 장 Length | |
| 2,245 | 929,397 | 10,595 | 486,085 | 4,259 | 961,274 | 11,589 | 356,178 | Jeollabuk-do |
| - | - | - | - | - | - | - | - | Jeonju-si |
| 6 | 2,010 | 16 | 4,122 | 17 | 2,702 | 69 | 10,613 | Gunsan-si |
| 83 | 13,667 | 31 | 12,880 | 13 | 2,990 | 49 | 4,390 | Iksan-si |
| - | - | - | - | 255 | 125,053 | 442 | 50,856 | Jeongeup-si |
| 686 | 307,207 | 443 | 183,305 | 351 | 129,723 | 246 | 85,455 | Namwon-si |
| 66 | 28,593 | 284 | 6,817 | - | - | - | - | Gimje-si |
| 1 | 872 | 19 | 6,414 | 3 | 410 | 12 | 2,025 | Wanju-gun |
| 80 | 20,089 | 138 | 22,031 | 137 | 13,533 | 167 | 14,547 | Jinan-gun |
| 36 | 6,039 | 70 | 7,637 | 17 | 6,581 | 33 | 9,634 | Muju-gun |
| 56 | 12,097 | 130 | 12,872 | - | - | - | - | Jangsu-gun |
| 54 | 27,469 | 50 | 15,031 | 177 | 36,816 | 73 | 7,452 | Imsil-gun |
| 380 | 202,609 | 4,517 | 101,033 | 829 | 229,199 | 2,167 | 51,162 | Sunchang-gun |
| 611 | 240,375 | 4,358 | 99,732 | 2,363 | 391,369 | 8,042 | 99,957 | Gochang-gun |
| 186 | 68,370 | 539 | 14,211 | 97 | 22,898 | 289 | 20,087 | Buan-gun |
| 11,076 | 1,851,207 | 54,012 | 642,596 | 9,737 | 3,302,920 | 7,191 | 642,176 | Jeollanam-do |
| 17 | 6,102 | 11 | 620 | - | - | - | - | Mokpo-si |
| 34 | 5,909 | 12 | 5,341 | 47 | 6,530 | 1 | 200 | Yeosu-si |
| 99 | 28,439 | 118 | 43,596 | 197 | 58,259 | 239 | 85,810 | Suncheon-si |
| 88 | 36,652 | 73 | 36,515 | 6 | 17,240 | 12 | 2,250 | Naju-si |
| 161 | 30,010 | 44 | 12,624 | 53 | 12,023 | 29 | 8,543 | Gwangyang-si |
| 46 | 38,128 | 97 | 23,683 | 107 | 55,482 | 81 | 23,362 | Damyang-gun |
| 81 | 43,492 | 32 | 20,408 | 22 | 14,029 | 10 | 4,811 | Gokseong-gun |
| 1 | 620 | 5 | 2,840 | - | - | - | - | Gurye-gun |
| 65 | 28,418 | 248 | 11,638 | 609 | 166,197 | 580 | 20,468 | Goheung-gun |
| 1,552 | 389,136 | 4,133 | 37,973 | 812 | 219,310 | 2,371 | 22,506 | Boseong-gun |
| 572 | 54,037 | 789 | 150,202 | 1,223 | 156,288 | 244 | 23,544 | Hwasun-gun |
| 302 | 128,391 | 321 | 15,540 | 624 | 129,167 | 472 | 23,336 | Jangheung-gun |

길이 : 미터

① 시군관할 Operated by Si and Gun

| 시 군 | 용 수 로 | | | | | | | |
|----------------|----------------|------------------|------------------|------------------|----------------|------------------|------------------|------------------|
| | 계 Total | | | | 간 선 Main | | | |
| | 토 공 Earthworks | | 공 작 물 Structures | | 토 공 Earthworks | | 공 작 물 Structures | |
| | 조 Set | 연 장 Length | 개 소 Place | 연 장 Length | 조 Set | 연 장 Length | 개 소 Place | 연 장 Length |
| 강진군 | 1,175 | 547,013 | 922 | 267,225 | 161 | 78,940 | 81 | 34,780 |
| 해남군 | 1,686 | 1,012,226 | 1,395 | 532,580 | - | - | 3 | 901 |
| 영암군 | 368 | 174,414 | 339 | 43,642 | 51 | 54,470 | 29 | 7,273 |
| 무안군 | 174 | 242,778 | 193 | 72,941 | 25 | 55,673 | 37 | 3,773 |
| 함평군 | 1,003 | 408,393 | 662 | 197,632 | 89 | 38,173 | 26 | 6,080 |
| 영광군 | 726 | 652,142 | 703 | 161,126 | 161 | 232,468 | 14 | 15,153 |
| 장성군 | 60 | 191,362 | 304 | 672,738 | 12 | 4,788 | 27 | 14,712 |
| 완도군 | 761 | 159,400 | 1,173 | 83,763 | 88 | 54,364 | 75 | 76,164 |
| 진도군 | 988 | 318,969 | 770 | 169,928 | 119 | 39,921 | 60 | 18,776 |
| 신안군 | 3,592 | 1,015,111 | 1,005 | 306,462 | - | - | - | - |
| 경 상 북 도 | 14,575 | 7,238,873 | 13,474 | 5,756,321 | 4,169 | 3,132,711 | 3,721 | 2,755,145 |
| 포항시 | 339 | 271,033 | 294 | 113,324 | 122 | 177,404 | 140 | 63,933 |
| 경주시 | 778 | 329,085 | 327 | 135,564 | 375 | 226,999 | 179 | 60,400 |
| 김천시 | 1,601 | 586,670 | 784 | 444,269 | 607 | 468,580 | 438 | 257,979 |
| 안동시 | 541 | 753,135 | 402 | 80,280 | 140 | 112,298 | - | - |
| 구미시 | 2,041 | 807,000 | 1,161 | 889,500 | 160 | 83,000 | 88 | 477,400 |
| 영주시 | 459 | 177,657 | 395 | 132,530 | 442 | 171,750 | 365 | 125,013 |
| 영천시 | 740 | 563,128 | 346 | 129,348 | 181 | 314,549 | 219 | 82,974 |
| 상주시 | 732 | 984,140 | 1,034 | 877,656 | 131 | 338,261 | 247 | 465,200 |
| 문경시 | 172 | 73,707 | 542 | 647,207 | 69 | 49,423 | 91 | 449,867 |
| 경산시 | 652 | 240,724 | 136 | 49,206 | 229 | 150,654 | 61 | 24,126 |
| 군위군 | 129 | 403,805 | 660 | 366,085 | 85 | 274,285 | 336 | 212,415 |
| 의성군 | 1,288 | 300,010 | 1,387 | 365,876 | 371 | 162,618 | 410 | 132,037 |
| 청송군 | 400 | 180,832 | 346 | 162,568 | 318 | 126,982 | 224 | 101,715 |
| 영양군 | 568 | 114,004 | 342 | 79,712 | 249 | 64,039 | 166 | 45,893 |
| 영덕군 | 306 | 63,727 | 284 | 106,022 | 184 | 46,967 | 205 | 86,801 |
| 청도군 | 531 | 491,594 | 436 | 119,200 | 256 | 194,873 | 149 | 60,818 |
| 고령군 | 85 | 52,823 | 74 | 30,332 | 72 | 50,534 | 29 | 14,466 |

Length : m

| Irrigation Canal | | | | | | | | Administrative Division |
|------------------|------------------|------------------|------------------|------------------|------------------|------------------|----------------|----------------------------|
| 지 선 Second | | | | 지 거 Field Feeder | | | | |
| 토 공 Earthworks | | 공 작 물 Structures | | 토 공 Earthworks | | 공 작 물 Structures | | |
| 조 Set | 연 장 Length | 개 소 Place | 연 장 Length | 조 Set | 연 장 Length | 개 소 Place | 연 장 Length | |
| 332 | 137,305 | 258 | 63,514 | 682 | 330,768 | 583 | 168,931 | Gangjin-gun |
| 42 | 62,157 | 118 | 72,503 | 1,644 | 950,069 | 1,274 | 459,176 | Haenam-gun |
| 100 | 54,098 | 200 | 21,182 | 217 | 65,846 | 110 | 15,187 | Yeongam-gun |
| 86 | 96,714 | 118 | 35,754 | 63 | 90,391 | 38 | 33,414 | Muan-gun |
| 250 | 93,806 | 120 | 38,000 | 664 | 276,414 | 516 | 153,552 | Hampyeong-gun |
| 207 | 243,604 | 458 | 96,840 | 358 | 176,070 | 231 | 49,133 | Yeonggwang-gun |
| 16 | 7,884 | 177 | 196,916 | 32 | 178,690 | 100 | 461,110 | Jangseong-gun |
| 271 | 23,890 | 320 | 3,598 | 402 | 81,146 | 778 | 4,001 | Wando-gun |
| 440 | 141,898 | 619 | 122,612 | 429 | 137,150 | 91 | 28,540 | Jindo-gun |
| 1,995 | 474,457 | 394 | 47,785 | 1,597 | 540,654 | 611 | 258,677 | Sinan-gun |
| 5,225 | 2,107,761 | 5,614 | 2,169,535 | 5,181 | 1,998,401 | 4,139 | 831,641 | Gyeongsangbuk-do |
| 101 | 88,615 | 118 | 41,505 | 116 | 5,014 | 36 | 7,886 | Pohang-si |
| 361 | 87,567 | 141 | 69,973 | 42 | 14,519 | 7 | 5,191 | Gyeongju-si |
| 660 | 113,420 | 191 | 123,120 | 334 | 4,670 | 155 | 63,170 | Gimcheon-si |
| 127 | 222,697 | 255 | 59,108 | 274 | 418,140 | 147 | 21,172 | Andong-si |
| 264 | 104,000 | 300 | 126,100 | 1,617 | 620,000 | 773 | 286,000 | Gumi-si |
| 6 | 950 | 12 | 1,950 | 11 | 4,957 | 18 | 5,567 | Yeongju-si |
| 405 | 180,509 | 127 | 46,374 | 154 | 68,070 | - | - | Yeongcheon-si |
| 244 | 382,036 | 410 | 404,456 | 357 | 263,843 | 377 | 8,000 | Sangju-si |
| 95 | 19,735 | 402 | 173,888 | 8 | 4,549 | 49 | 23,452 | Mungyeong-si |
| 209 | 57,864 | 41 | 16,764 | 214 | 32,206 | 34 | 8,316 | Gyeongsan-si |
| 44 | 129,520 | 324 | 153,670 | - | - | - | - | Gunwi-gun |
| 406 | 75,220 | 430 | 133,704 | 511 | 62,172 | 547 | 100,135 | Ui seong-gun |
| 77 | 48,150 | 107 | 48,209 | 5 | 5,700 | 15 | 12,644 | Cheongsong-gun |
| 190 | 37,971 | 138 | 29,059 | 129 | 11,994 | 38 | 4,760 | Yeongyang-gun |
| 107 | 13,725 | 60 | 13,756 | 15 | 3,035 | 19 | 5,465 | Yeongdeok-gun |
| 191 | 130,519 | 165 | 34,545 | 84 | 166,202 | 122 | 23,837 | Cheongdo-gun |
| 9 | 935 | 19 | 8,815 | 4 | 1,354 | 26 | 7,051 | Goryeong-gun |

길이 : 미터

| 시 군 | | 배 수 로 | | | | | | | |
|-------------|--|----------------|------------------|------------------|------------------|----------------|------------------|------------------|----------------|
| | | 계 Total | | | | 간 선 Main | | | |
| | | 토 공 Earthworks | | 공 작 물 Structures | | 토 공 Earthworks | | 공 작 물 Structures | |
| | | 조 Set | 연 장 Length | 개 소 Place | 연 장 Length | 조 Set | 연 장 Length | 개 소 Place | 연 장 Length |
| 강진군 | | 1,167 | 607,972 | 46,270 | 218,511 | 104 | 58,640 | 41 | 20,390 |
| 해남군 | | 6,561 | 972,598 | 1,112 | 82,215 | - | - | - | - |
| 영암군 | | 344 | 124,428 | 515 | 5,353 | 29 | 40,380 | 37 | 695 |
| 무안군 | | 1,085 | 398,386 | 573 | 112,394 | 13 | 7,860 | 10 | 510 |
| 함평군 | | 1,323 | 424,179 | 744 | 133,425 | 115 | 49,741 | 44 | 16,356 |
| 영광군 | | 579 | 325,566 | 372 | 81,364 | 72 | 80,994 | 39 | 4,637 |
| 장성군 | | 170 | 99,810 | 108 | 37,590 | 28 | 1,464 | 16 | 6,370 |
| 완도군 | | 457 | 86,348 | 858 | 5,255 | 11 | 7,708 | 199 | 2,360 |
| 진도군 | | 551 | 221,919 | 702 | 64,691 | 45 | 22,905 | 18 | 6,229 |
| 신안군 | | 2,277 | 540,244 | 431 | 25,711 | 2 | 1,490 | - | - |
| 경상북도 | | 8,214 | 3,002,408 | 6,609 | 1,691,771 | 2,386 | 1,102,662 | 1,624 | 592,644 |
| 포항시 | | 23 | 2,764 | 35 | 6,936 | 2 | 47 | 7 | 1,153 |
| 경주시 | | 297 | 134,408 | 44 | 13,351 | 211 | 101,867 | 37 | 11,102 |
| 김천시 | | 1,250 | 295,721 | 472 | 133,430 | 429 | 160,885 | 225 | 72,830 |
| 안동시 | | 375 | 505,761 | 273 | 58,708 | 50 | 73,235 | 18 | 3,071 |
| 구미시 | | 792 | 272,000 | 674 | 207,860 | 198 | 129,000 | 122 | 94,500 |
| 영주시 | | 415 | 173,532 | 201 | 41,497 | 396 | 164,890 | 175 | 35,166 |
| 영천시 | | 357 | 238,901 | 171 | 57,062 | 162 | 124,879 | 105 | 37,024 |
| 상주시 | | 737 | 462,951 | 828 | 487,949 | 182 | 145,685 | 235 | 187,698 |
| 문경시 | | 6 | 9,779 | 91 | 34,948 | 5 | 4,191 | 11 | 7,515 |
| 경산시 | | 58 | 43,230 | 148 | 34,117 | 4 | 1,736 | 37 | 8,917 |
| 군위군 | | 57 | 7,054 | 175 | 39,016 | 7 | 2,283 | 53 | 12,967 |
| 의성군 | | 923 | 135,113 | 537 | 40,701 | 250 | 52,910 | 171 | 18,429 |
| 청송군 | | 46 | 18,781 | 147 | 33,503 | 33 | 14,267 | 81 | 22,667 |
| 영양군 | | 74 | 9,622 | 121 | 20,202 | 44 | 4,994 | 62 | 9,156 |
| 영덕군 | | 104 | 24,983 | 80 | 16,441 | 81 | 13,982 | 62 | 13,106 |
| 청도군 | | 370 | 56,010 | 254 | 31,242 | 146 | 30,847 | 85 | 12,299 |
| 고령군 | | 17 | 9,756 | 26 | 17,341 | 8 | 3,105 | 13 | 10,895 |

Length : m

| Drainage Canal | | | | | | | | Administrative Division |
|----------------|------------------|------------------|----------------|------------------|----------------|------------------|----------------|-------------------------|
| 지 선 Second | | | | 지 거 Field Feeder | | | | |
| 토 공 Earthworks | | 공 작 물 Structures | | 토 공 Earthworks | | 공 작 물 Structures | | |
| 조 Set | 연 장 Length | 개 소 Place | 연 장 Length | 조 Set | 연 장 Length | 개 소 Place | 연 장 Length | |
| 268 | 122,934 | 45,667 | 53,332 | 795 | 426,398 | 562 | 144,789 | Gangjin-gun |
| 4,970 | 2,020 | 101 | 6,984 | 1,591 | 970,578 | 1,011 | 75,231 | Haenam-gun |
| 103 | 40,353 | 349 | 694 | 212 | 43,695 | 129 | 3,964 | Yeongam-gun |
| 174 | 110,893 | 179 | 44,201 | 898 | 279,633 | 384 | 67,683 | Muan-gun |
| 288 | 93,707 | 205 | 45,319 | 920 | 280,731 | 495 | 71,750 | Hampyeong-gun |
| 170 | 49,942 | 224 | 42,528 | 337 | 194,630 | 109 | 34,199 | Yeonggwang-gun |
| 77 | 72,272 | 56 | 20,929 | 65 | 26,074 | 36 | 10,291 | Jangseong-gun |
| 148 | 33,353 | 273 | 1,637 | 298 | 45,287 | 386 | 1,258 | Wando-gun |
| 287 | 98,664 | 656 | 43,572 | 219 | 100,350 | 28 | 14,890 | Jindo-gun |
| 1,573 | 437,735 | 419 | 22,420 | 702 | 101,019 | 12 | 3,291 | Sinan-gun |
| 3,533 | 1,083,538 | 3,180 | 772,615 | 2,295 | 816,208 | 1,805 | 326,512 | Gyeongsangbuk-do |
| 7 | 19 | 13 | 2,731 | 14 | 2,698 | 15 | 3,052 | Pohang-si |
| 75 | 30,741 | 7 | 2,249 | 11 | 1,800 | - | - | Gyeongju-si |
| 507 | 109,950 | 125 | 41,730 | 314 | 24,886 | 122 | 18,870 | Gimcheon-si |
| 102 | 149,952 | 178 | 45,374 | 223 | 282,574 | 77 | 10,263 | Andong-si |
| 384 | 83,000 | 311 | 70,950 | 210 | 60,000 | 241 | 42,410 | Gumi-si |
| 6 | 700 | 10 | 2,468 | 13 | 7,942 | 16 | 3,863 | Yeongju-si |
| 115 | 98,542 | 66 | 20,038 | 80 | 15,480 | - | - | Yeongcheon-si |
| 273 | 173,878 | 310 | 168,236 | 282 | 143,388 | 283 | 132,015 | Sangju-si |
| 1 | 5,588 | 64 | 22,078 | - | - | 16 | 5,355 | Mungyeong-si |
| 28 | 21,118 | 69 | 16,062 | 26 | 20,376 | 42 | 9,138 | Gyeongsan-si |
| 50 | 4,771 | 122 | 26,049 | - | - | - | - | Gunwi-gun |
| 346 | 31,061 | 178 | 12,097 | 327 | 51,142 | 188 | 10,175 | Ui seong-gun |
| 9 | 3,114 | 54 | 8,920 | 4 | 1,400 | 12 | 1,916 | Cheongsong-gun |
| 14 | 2,350 | 41 | 9,582 | 16 | 2,278 | 18 | 1,464 | Yeongyang-gun |
| 8 | 7,501 | 5 | 635 | 15 | 3,500 | 13 | 2,700 | Yeongdeok-gun |
| 148 | 15,539 | 135 | 15,984 | 76 | 9,624 | 34 | 2,959 | Cheongdo-gun |
| 4 | 3,624 | 6 | 4,376 | 5 | 3,027 | 7 | 2,070 | Goryeong-gun |

길이 : 미터

① 시군관할 Operated by Si and Gun

| 시 군 | | 용 수 로 | | | | | | | |
|----------------|--------------|------------------|---------------|------------------|--------------|------------------|--------------|------------------|------------|
| | | 계 Total | | | | 간 선 Main | | | |
| | | 토 공 Earthworks | | 공 작 물 Structures | | 토 공 Earthworks | | 공 작 물 Structures | |
| | | 조 Set | 연 장 Length | 개 소 Place | 연 장 Length | 조 Set | 연 장 Length | 개 소 Place | 연 장 Length |
| 성 주 군 | 993 | 266,762 | 964 | 212,292 | - | - | - | - | |
| 칠 곡 군 | 253 | 133,240 | 123 | 64,116 | 113 | 95,310 | 47 | 28,140 | |
| 예 천 군 | 725 | 176,930 | 1,135 | 45,478 | - | - | - | - | |
| 봉 화 군 | 339 | 117,995 | 641 | 220,451 | 59 | 23,605 | 131 | 51,949 | |
| 울 진 군 | 903 | 150,872 | 1,661 | 485,305 | 6 | 580 | 196 | 14,019 | |
| 경 상 남 도 | 7,774 | 3,146,769 | 13,672 | 2,382,943 | 1,650 | 1,005,933 | 1,743 | 783,772 | |
| 창 원 시 | 89 | 50,121 | 95 | 5,895 | 40 | 16,621 | 22 | 930 | |
| 진 주 시 | 656 | 524,338 | 541 | 418,362 | 391 | 313,660 | 315 | 251,140 | |
| 통 영 시 | 182 | 47,887 | 48 | 18,860 | 20 | 17,620 | 18 | 8,904 | |
| 사 천 시 | 834 | 323,202 | 2,725 | 348,911 | - | - | - | - | |
| 김 해 시 | 108 | 41,467 | 35 | 10,653 | 6 | 5,010 | 4 | 2,100 | |
| 밀 양 시 | 251 | 39,844 | 264 | 95,639 | 115 | 35,019 | 63 | 31,081 | |
| 거 제 시 | 259 | 91,746 | 827 | 53,278 | 15 | 33,369 | 25 | 2,514 | |
| 양 산 시 | 248 | 142,511 | 81 | 90,104 | 100 | 98,800 | 46 | 78,100 | |
| 의 령 군 | 332 | 137,407 | 2,090 | 315,861 | 50 | 27,069 | 393 | 144,784 | |
| 함 안 군 | 775 | 246,403 | 121 | 44,963 | 163 | 126,710 | 78 | 29,839 | |
| 창 념 군 | 405 | 207,685 | 871 | 122,221 | 50 | 46,755 | 223 | 43,032 | |
| 고 성 군 | 1,093 | 375,437 | 4,190 | 342,979 | 1 | 742 | 20 | 60 | |
| 남 해 군 | 128 | 25,844 | 187 | 53,385 | - | - | - | - | |
| 하 동 군 | 566 | 285,077 | 386 | 176,571 | 73 | 34,606 | 160 | 75,849 | |
| 산 청 군 | 347 | 126,172 | 123 | 30,266 | 180 | 73,532 | 53 | 16,520 | |
| 함 양 군 | 665 | 200,351 | 143 | 32,085 | 206 | 82,941 | 53 | 21,087 | |
| 거 창 군 | 779 | 268,114 | 759 | 171,206 | 240 | 93,479 | 247 | 69,098 | |
| 합 천 군 | 57 | 13,163 | 186 | 51,704 | - | - | 23 | 8,734 | |

Length : m

| Irrigation Canal | | | | | | | | Administrative Division |
|------------------|------------------|------------------|----------------|------------------|----------------|------------------|----------------|----------------------------|
| 지 선 Second | | | | 지 거 Field Feeder | | | | |
| 토 공 Earthworks | | 공 작 물 Structures | | 토 공 Earthworks | | 공 작 물 Structures | | |
| 조 Set | 연 장 Length | 개 소 Place | 연 장 Length | 조 Set | 연 장 Length | 개 소 Place | 연 장 Length | |
| 660 | 177,601 | 654 | 138,957 | 333 | 89,161 | 310 | 73,335 | Seongju-gun |
| 114 | 31,220 | 45 | 22,276 | 26 | 6,710 | 31 | 13,700 | Chilgok-gun |
| 191 | 43,191 | 399 | 26,557 | 534 | 133,739 | 736 | 18,921 | Yecheon-gun |
| 280 | 94,390 | 510 | 168,502 | - | - | - | - | Bonghwa-gun |
| 484 | 67,926 | 766 | 328,247 | 413 | 82,366 | 699 | 143,039 | Uljin-gun |
| 2,349 | 1,156,023 | 2,988 | 686,083 | 3,775 | 984,813 | 8,941 | 913,088 | Gyeongsangnam-do |
| 42 | 33,260 | 53 | 4,515 | 7 | 240 | 20 | 450 | Changwon-si |
| 265 | 210,678 | 219 | 166,322 | - | - | 7 | 900 | Jinju-si |
| 29 | 14,016 | 17 | 6,896 | 133 | 16,251 | 13 | 3,060 | Tongyeong-si |
| 302 | 174,404 | 882 | 90,036 | 532 | 148,798 | 1,843 | 258,875 | Sacheon-si |
| 21 | 8,300 | 4 | 1,700 | 81 | 28,157 | 27 | 6,853 | Gimhae-si |
| 80 | 4,168 | 73 | 7,082 | 56 | 657 | 128 | 57,476 | Miryang-si |
| 28 | 12,731 | 72 | 29,884 | 216 | 45,646 | 730 | 20,880 | Geoje-si |
| 38 | 16,500 | 11 | 2,820 | 110 | 27,211 | 24 | 9,184 | Yangsan-si |
| 112 | 51,888 | 687 | 70,237 | 170 | 58,450 | 1,010 | 100,840 | Uiryeong-gun |
| 233 | 71,520 | 37 | 14,277 | 379 | 48,173 | 6 | 847 | Haman-gun |
| 86 | 71,263 | 230 | 45,676 | 269 | 89,667 | 418 | 33,513 | Changnyeong-gun |
| 79 | 49,124 | 72 | 57,020 | 1,013 | 325,571 | 4,098 | 285,899 | Goseong-gun |
| 43 | 19,214 | 45 | 21,656 | 85 | 6,630 | 142 | 31,729 | Namhae-gun |
| 147 | 106,419 | 113 | 67,050 | 346 | 144,052 | 113 | 33,672 | Hadong-gun |
| 143 | 42,510 | 35 | 7,855 | 24 | 10,130 | 35 | 5,891 | Sancheong-gun |
| 271 | 95,879 | 64 | 9,164 | 188 | 21,531 | 26 | 1,834 | Hamyang-gun |
| 406 | 167,136 | 351 | 78,737 | 133 | 7,499 | 161 | 23,371 | Geochang-gun |
| 24 | 7,013 | 23 | 5,156 | 33 | 6,150 | 140 | 37,814 | Hapcheon-gun |

길이 : 미터

| 시 군 | | 배 수 로 | | | | | | | |
|----------------|--------------|------------------|---------------|------------------|--------------|----------------|--------------|------------------|------------|
| | | 계 Total | | | | 간 선 Main | | | |
| | | 토 공 Earthworks | | 공 작 물 Structures | | 토 공 Earthworks | | 공 작 물 Structures | |
| | | 조 Set | 연 장 Length | 개 소 Place | 연 장 Length | 조 Set | 연 장 Length | 개 소 Place | 연 장 Length |
| 성 주 군 | 1,315 | 287,404 | 784 | 145,402 | 13 | 2,507 | 21 | 2,401 | |
| 칠 곡 군 | 78 | 28,499 | 26 | 10,441 | 51 | 22,616 | 8 | 3,611 | |
| 예 천 군 | 298 | 133,959 | 556 | 42,769 | - | - | - | - | |
| 봉 화 군 | 389 | 124,121 | 673 | 181,248 | 110 | 47,256 | 67 | 23,648 | |
| 울 진 군 | 233 | 28,059 | 293 | 37,607 | 4 | 1,480 | 29 | 4,489 | |
| 경 상 남 도 | 6,707 | 2,086,330 | 11,109 | 961,873 | 2,046 | 750,275 | 1,060 | 428,335 | |
| 창 원 시 | 119 | 50,633 | 51 | 6,095 | 22 | 2,183 | 12 | 1,267 | |
| 진 주 시 | 421 | 335,660 | 401 | 396,240 | 260 | 208,510 | 217 | 270,490 | |
| 통 영 시 | 88 | 31,271 | 10 | 3,474 | 26 | 20,711 | 5 | 2,147 | |
| 사 천 시 | 1,822 | 255,451 | 2,726 | 29,669 | 917 | 20,468 | 6 | 1,408 | |
| 김 해 시 | 105 | 41,364 | 81 | 32,515 | 8 | 7,150 | 7 | 10,839 | |
| 밀 양 시 | 131 | 17,560 | 160 | 44,113 | 53 | 14,257 | 39 | 12,583 | |
| 거 제 시 | - | - | 6 | 1,081 | - | - | 3 | 459 | |
| 양 산 시 | 94 | 199,440 | 15 | 10,890 | 94 | 199,440 | 15 | 10,890 | |
| 의 령 군 | 333 | 75,824 | 736 | 98,163 | 86 | 13,435 | 115 | 25,075 | |
| 함 안 군 | 160 | 62,293 | 27 | 5,561 | 90 | 50,962 | 8 | 2,038 | |
| 창 념 군 | 321 | 188,665 | 831 | 35,805 | 36 | 45,323 | 94 | 6,420 | |
| 고 성 군 | 982 | 245,417 | 3,247 | 52,965 | 2 | 500 | 5 | 1,900 | |
| 남 해 군 | 289 | 40,299 | 92 | 8,932 | - | - | - | - | |
| 하 동 군 | 319 | 149,089 | 278 | 70,319 | 60 | 28,003 | 75 | 31,250 | |
| 산 청 군 | 152 | 136,498 | 92 | 16,823 | 90 | 71,648 | 48 | 6,163 | |
| 함 양 군 | 395 | 71,819 | 114 | 23,959 | 162 | 33,264 | 52 | 12,464 | |
| 거 창 군 | 210 | 27,947 | 421 | 54,299 | 128 | 24,733 | 175 | 16,965 | |
| 합 천 군 | 766 | 157,100 | 1,821 | 70,970 | 12 | 9,688 | 184 | 15,977 | |

Length : m

| Drainage Canal | | | | | | | | Administrative Division |
|----------------|----------------|------------------|----------------|------------------|----------------|------------------|----------------|-------------------------|
| 지 선 Second | | | | 지 거 Field Feeder | | | | |
| 토 공 Earthworks | | 공 작 물 Structures | | 토 공 Earthworks | | 공 작 물 Structures | | |
| 조 Set | 연 장 Length | 개 소 Place | 연 장 Length | 조 Set | 연 장 Length | 개 소 Place | 연 장 Length | |
| 955 | 211,805 | 562 | 107,587 | 347 | 73,092 | 201 | 35,414 | Seongju-gun |
| 27 | 5,883 | 18 | 6,830 | - | - | - | - | Chilgok-gun |
| 83 | 35,618 | 156 | 13,246 | 215 | 98,341 | 400 | 29,523 | Yecheon-gun |
| 279 | 76,865 | 606 | 157,600 | - | - | - | - | Bonghwa-gun |
| 112 | 11,919 | 144 | 17,793 | 117 | 14,660 | 120 | 15,325 | Uljin-gun |
| 2,018 | 702,928 | 4,802 | 312,390 | 2,643 | 633,127 | 5,247 | 221,148 | Gyeongsangnam-do |
| 51 | 21,300 | 31 | 4,268 | 46 | 27,150 | 8 | 560 | Changwon-si |
| 161 | 127,150 | 171 | 124,850 | - | - | 13 | 900 | Jinju-si |
| 22 | 4,970 | - | - | 40 | 5,590 | 5 | 1,327 | Tongyeong-si |
| 905 | 234,983 | 2,720 | 28,261 | - | - | - | - | Sacheon-si |
| 24 | 6,571 | 20 | 7,029 | 73 | 27,643 | 54 | 14,647 | Gimhae-si |
| 32 | 1,615 | 62 | 12,345 | 46 | 1,688 | 59 | 19,185 | Miryang-si |
| - | - | 1 | 230 | - | - | 2 | 392 | Geoje-si |
| - | - | - | - | - | - | - | - | Yangsan-si |
| 116 | 30,196 | 203 | 33,845 | 131 | 32,193 | 418 | 39,243 | Uiryeong-gun |
| 45 | 6,907 | 13 | 1,847 | 25 | 4,424 | 6 | 1,676 | Haman-gun |
| 49 | 49,010 | 191 | 10,620 | 236 | 94,332 | 546 | 18,765 | Changnyeong-gun |
| 87 | 54,226 | 604 | 12,065 | 893 | 190,691 | 2,638 | 39,000 | Goseong-gun |
| 55 | 13,376 | 15 | 3,306 | 234 | 26,923 | 77 | 5,626 | Namhae-gun |
| 103 | 56,937 | 85 | 13,974 | 156 | 64,149 | 118 | 25,095 | Hadong-gun |
| 36 | 39,380 | 17 | 3,903 | 26 | 25,470 | 27 | 6,757 | Sancheong-gun |
| 89 | 8,282 | 26 | 4,668 | 144 | 30,273 | 36 | 6,827 | Hamyang-gun |
| 38 | 347 | 147 | 29,958 | 44 | 2,867 | 99 | 7,376 | Geochang-gun |
| 205 | 47,678 | 496 | 21,221 | 549 | 99,734 | 1,141 | 33,772 | Hapcheon-gun |

길이 : 미터

② 공사관할 Operated by KRC District Offices

| 지 사 | 용 수 로 | | | | | | | |
|-----------------|----------------|-------------------|------------------|-------------------|----------------|------------------|------------------|-------------------|
| | 계 Total | | | | 간 선 Main | | | |
| | 토 공 Earthworks | | 공 작 물 Structures | | 토 공 Earthworks | | 공 작 물 Structures | |
| | 조 Set | 연 장 Length | 개 소 Place | 연 장 Length | 조 Set | 연 장 Length | 개 소 Place | 연 장 Length |
| 2 0 0 6 | 70,374 | 29,954,258 | 164,315 | 32,316,898 | 3,783 | 4,813,784 | 39,138 | 11,386,876 |
| 2 0 0 7 | 69,848 | 29,655,691 | 164,848 | 33,454,160 | 3,681 | 4,657,002 | 38,506 | 11,789,601 |
| 2 0 0 8 | 70,910 | 29,143,958 | 164,657 | 34,077,356 | 4,046 | 4,562,828 | 37,952 | 11,853,698 |
| 2 0 0 9 | 70,391 | 28,280,595 | 166,122 | 34,989,426 | 3,980 | 4,442,306 | 38,100 | 12,076,605 |
| 2 0 1 0 | 68,458 | 27,432,791 | 161,018 | 35,900,153 | 3,844 | 4,316,397 | 35,496 | 12,413,658 |
| 2 0 1 1 | 67,935 | 27,056,049 | 161,997 | 36,321,146 | 3,710 | 4,186,214 | 35,754 | 12,721,922 |
| 경 기 | 9,927 | 4,650,160 | 13,764 | 3,366,476 | 337 | 718,811 | 3,522 | 1,484,802 |
| 여 주 . 이 천 지 사 | 559 | 216,372 | 431 | 245,113 | 43 | 22,557 | 43 | 148,535 |
| 양 평 . 광 주 . 서 울 | 201 | 68,884 | 1,307 | 172,086 | 30 | 4,965 | 847 | 108,135 |
| 화 성 . 수 원 지 사 | 799 | 489,511 | 507 | 365,543 | 9 | 42,919 | 45 | 194,659 |
| 연 천 . 포 천 지 사 | 121 | 96,110 | 231 | 272,341 | 6 | 11,168 | 64 | 121,845 |
| 파 주 지 사 | 2,454 | 1,063,877 | 8,588 | 467,476 | 140 | 305,164 | 2,097 | 297,396 |
| 고 양 지 사 | 352 | 122,413 | 149 | 99,643 | 5 | 1,794 | 5 | 28,680 |
| 강 화 지 사 | 198 | 72,239 | 624 | 386,915 | - | - | 33 | 88,040 |
| 김 포 지 사 | 961 | 446,303 | 722 | 465,665 | 13 | 57,305 | 43 | 168,303 |
| 평 택 지 사 | 3,244 | 1,515,360 | 241 | 546,542 | 59 | 166,815 | 82 | 227,412 |
| 안 성 지 사 | 1,038 | 559,091 | 964 | 345,152 | 32 | 106,124 | 263 | 101,797 |
| 강 원 | 1,993 | 896,522 | 3,348 | 1,206,323 | 143 | 146,357 | 683 | 501,121 |
| 홍 천 . 춘 천 지 사 | 434 | 142,845 | 1,386 | 399,131 | 39 | 24,241 | 291 | 131,695 |
| 원 주 지 사 | 434 | 117,806 | 735 | 266,614 | 24 | 17,910 | 109 | 117,131 |
| 강 릉 지 사 | 474 | 301,146 | 414 | 112,753 | 34 | 51,825 | 29 | 59,033 |
| 영 북 지 사 | 218 | 116,248 | 437 | 152,222 | 38 | 17,659 | 205 | 97,590 |

Length : m

| Irrigation Canal | | | | | | | | Name of District Offices | | | |
|------------------|------------------|------------------|-------------------|------------------|-------------------|------------------|-------------------|------------------------------|----------|----------|----------|
| 지 선 Second | | | | 지 거 Field Feeder | | | | | | | |
| 토 공 Earthworks | | 공 작 물 Structures | | 토 공 Earthworks | | 공 작 물 Structures | | | | | |
| 조 Set | 연 장 Length | 개 소 Place | 연 장 Length | 조 Set | 연 장 Length | 개 소 Place | 연 장 Length | | | | |
| 12,556 | 7,655,231 | 45,180 | 10,519,334 | 54,035 | 17,485,243 | 79,997 | 10,410,688 | 2 | 0 | 0 | 6 |
| 12,291 | 7,420,184 | 45,170 | 10,787,167 | 53,876 | 17,578,505 | 81,172 | 10,877,392 | 2 | 0 | 0 | 7 |
| 12,646 | 7,295,340 | 45,702 | 11,134,983 | 54,218 | 17,285,790 | 81,003 | 11,088,675 | 2 | 0 | 0 | 8 |
| 12,439 | 7,038,902 | 46,095 | 11,420,107 | 53,972 | 16,799,387 | 81,927 | 11,492,714 | 2 | 0 | 0 | 9 |
| 11,782 | 6,695,731 | 44,226 | 11,653,065 | 52,832 | 16,420,663 | 81,296 | 11,833,430 | 2 | 0 | 1 | 0 |
| 11,640 | 6,579,515 | 44,411 | 11,674,535 | 52,585 | 16,290,320 | 81,832 | 11,924,689 | 2 | 0 | 1 | 1 |
| 1,320 | 898,188 | 3,432 | 857,190 | 8,270 | 3,033,161 | 6,810 | 1,024,484 | Gyeonggi-do | | | |
| 65 | 32,538 | 65 | 46,911 | 451 | 161,277 | 323 | 49,667 | Yeoju · Icheon | | | |
| 109 | 23,572 | 398 | 40,798 | 62 | 40,347 | 62 | 23,153 | Yangpueong · Gwangju · Seoul | | | |
| 93 | 102,509 | 41 | 53,470 | 697 | 344,083 | 421 | 117,414 | Hwaseong · Suwon | | | |
| 30 | 8,784 | 92 | 89,971 | 85 | 76,158 | 75 | 60,525 | Yeoncheon · Pocheon | | | |
| 348 | 208,532 | 2,140 | 102,270 | 1,966 | 550,181 | 4,351 | 67,810 | Paju | | | |
| 19 | 19,447 | 26 | 35,416 | 328 | 101,172 | 118 | 35,547 | Goyang | | | |
| 15 | 11,896 | 85 | 83,592 | 183 | 60,343 | 506 | 215,283 | Ganghwa | | | |
| 198 | 116,207 | 258 | 154,455 | 750 | 272,791 | 421 | 142,907 | Gimpo | | | |
| 345 | 252,187 | 73 | 149,694 | 2,840 | 1,096,358 | 86 | 169,436 | Pyeongtaek | | | |
| 98 | 122,516 | 254 | 100,613 | 908 | 330,451 | 447 | 142,742 | Anseong | | | |
| 355 | 203,187 | 956 | 364,947 | 1,495 | 546,978 | 1,709 | 340,255 | Gangwon-do | | | |
| 136 | 39,491 | 536 | 164,176 | 259 | 79,113 | 559 | 103,260 | Hongcheon · Chuncheon | | | |
| 44 | 22,899 | 147 | 55,115 | 366 | 76,997 | 479 | 94,368 | Wonju | | | |
| 78 | 50,682 | 92 | 30,719 | 362 | 198,639 | 293 | 23,001 | Gangneung | | | |
| 45 | 37,282 | 104 | 37,649 | 135 | 61,307 | 128 | 16,983 | Yeongbuk | | | |

(길이 : 미터)

| 지 사 | 배 수 로 | | | | | | | |
|-----------------|----------------|-------------------|------------------|------------------|----------------|------------------|------------------|------------------|
| | 계 Total | | | | 간 선 Main | | | |
| | 토 공 Earthworks | | 공 작 물 Structures | | 토 공 Earthworks | | 공 작 물 Structures | |
| | 조 Set | 연 장 Length | 개 소 Place | 연 장 Length | 조 Set | 연 장 Length | 개 소 Place | 연 장 Length |
| 2 0 0 6 | 69,302 | 28,754,023 | 75,817 | 6,244,747 | 3,320 | 3,530,601 | 7,267 | 1,096,005 |
| 2 0 0 7 | 69,624 | 28,775,118 | 74,916 | 6,175,417 | 3,242 | 3,128,906 | 7,275 | 1,078,939 |
| 2 0 0 8 | 70,744 | 28,293,736 | 76,201 | 6,359,135 | 3,464 | 3,119,360 | 7,191 | 1,096,428 |
| 2 0 0 9 | 70,383 | 28,275,848 | 77,171 | 6,997,154 | 3,449 | 3,478,804 | 7,209 | 1,160,700 |
| 2 0 1 0 | 76,925 | 28,057,269 | 77,932 | 7,237,635 | 3,443 | 3,469,750 | 7,246 | 1,197,931 |
| 2 0 1 1 | 76,689 | 27,888,510 | 78,434 | 7,423,880 | 3,439 | 3,452,208 | 7,279 | 1,215,229 |
| 경 기 | 10,415 | 4,059,651 | 13,391 | 667,642 | 311 | 383,101 | 1,379 | 139,770 |
| 여 주 . 이 천 지 사 | 438 | 276,512 | 94 | 28,018 | 35 | 17,604 | 33 | 6,678 |
| 양 평 . 광 주 . 서 울 | 235 | 142,995 | 64 | 5,575 | 65 | 7,005 | 6 | 775 |
| 화 성 . 수 원 지 사 | 932 | 393,414 | 176 | 76,999 | 31 | 34,596 | 39 | 33,921 |
| 연 천 . 포 천 지 사 | 125 | 149,899 | 37 | 32,368 | 10 | 32,281 | 4 | 3,210 |
| 파 주 지 사 | 2,027 | 539,083 | 8,781 | 37,096 | 42 | 78,144 | 844 | 12,900 |
| 고 양 지 사 | 371 | 177,687 | 30 | 15,822 | - | - | - | - |
| 강 화 지 사 | 604 | 290,224 | 328 | 168,720 | 21 | 24,510 | 30 | 24,399 |
| 김 포 지 사 | 1,281 | 525,199 | 3,309 | 26,076 | 24 | 53,069 | 330 | 7,849 |
| 평 택 지 사 | 3,423 | 1,100,637 | 163 | 141,727 | 67 | 94,838 | 46 | 25,664 |
| 안 성 지 사 | 979 | 464,001 | 409 | 135,241 | 16 | 41,054 | 47 | 24,374 |
| 강 원 | 1,386 | 558,453 | 1,027 | 209,651 | 160 | 119,722 | 139 | 42,911 |
| 홍 천 . 춘 천 지 사 | 327 | 130,335 | 445 | 53,208 | 21 | 17,373 | 71 | 3,843 |
| 원 주 지 사 | 422 | 115,471 | 237 | 44,688 | 31 | 16,226 | 19 | 8,695 |
| 강 릉 지 사 | 78 | 76,407 | 142 | 21,166 | 26 | 42,699 | 27 | 8,602 |
| 영 북 지 사 | 88 | 40,928 | 82 | 49,404 | 44 | 25,641 | 22 | 21,771 |

Length : m

| Drainage Canal | | | | | | | | Name of District Offices | | | |
|----------------|------------------|------------------|------------------|------------------|-------------------|------------------|------------------|------------------------------|----------|----------|----------|
| 지 선 Second | | | | 지 거 Field Feeder | | | | | | | |
| 토 공 Earthworks | | 공 작 물 Structures | | 토 공 Earthworks | | 공 작 물 Structures | | | | | |
| 조 Set | 연 장 Length | 개 소 Place | 연 장 Length | 조 Set | 연 장 Length | 개 소 Place | 연 장 Length | | | | |
| 10,262 | 6,446,255 | 17,777 | 1,833,954 | 55,720 | 18,777,167 | 50,773 | 3,314,788 | 2 | 0 | 0 | 6 |
| 10,246 | 6,508,786 | 18,046 | 1,851,159 | 56,136 | 19,137,426 | 49,595 | 3,245,319 | 2 | 0 | 0 | 7 |
| 10,689 | 6,465,137 | 18,662 | 1,914,424 | 56,591 | 18,709,239 | 50,348 | 3,346,283 | 2 | 0 | 0 | 8 |
| 10,607 | 6,381,702 | 18,820 | 2,065,034 | 56,327 | 18,415,342 | 51,142 | 3,771,420 | 2 | 0 | 0 | 9 |
| 10,414 | 6,302,256 | 19,105 | 2,165,816 | 63,068 | 18,285,263 | 51,581 | 3,873,888 | 2 | 0 | 1 | 0 |
| 10,323 | 6,238,721 | 19,243 | 2,234,004 | 62,927 | 18,197,581 | 51,912 | 3,974,647 | 2 | 0 | 1 | 1 |
| 1,029 | 718,325 | 2,181 | 130,089 | 9,075 | 2,958,225 | 9,831 | 397,783 | Gyeonggi-do | | | |
| 112 | 57,958 | 29 | 12,307 | 291 | 200,950 | 32 | 9,033 | Yeoju · Icheon | | | |
| 71 | 36,600 | 3 | 100 | 99 | 99,390 | 55 | 4,700 | Yangpueong · Gwangju · Seoul | | | |
| 151 | 92,501 | 34 | 18,857 | 750 | 266,317 | 103 | 24,221 | Hwaseong · Suwon | | | |
| 7 | 4,812 | 5 | 2,248 | 108 | 112,806 | 28 | 26,910 | Yeoncheon · Pocheon | | | |
| 216 | 136,552 | 970 | 3,397 | 1,769 | 324,387 | 6,967 | 20,799 | Paju | | | |
| 21 | 25,447 | 6 | 6,105 | 350 | 152,240 | 24 | 9,717 | Goyang | | | |
| 62 | 56,436 | 36 | 33,642 | 521 | 209,278 | 262 | 110,679 | Ganghwa | | | |
| 155 | 125,187 | 982 | 4,313 | 1,102 | 346,943 | 1,997 | 13,914 | Gimpo | | | |
| 144 | 110,703 | 47 | 24,740 | 3,212 | 895,096 | 70 | 91,323 | Pyeongtaek | | | |
| 90 | 72,129 | 69 | 24,380 | 873 | 350,818 | 293 | 86,487 | Anseong | | | |
| 265 | 156,502 | 269 | 56,489 | 961 | 282,229 | 619 | 110,251 | Gangwon-do | | | |
| 60 | 40,055 | 98 | 10,906 | 246 | 72,907 | 276 | 38,459 | Hongcheon · Chuncheon | | | |
| 60 | 26,931 | 38 | 9,003 | 331 | 72,314 | 180 | 26,990 | Wonju | | | |
| 49 | 30,782 | 73 | 7,966 | 3 | 2,926 | 42 | 4,598 | Gangneung | | | |
| 40 | 14,494 | 53 | 25,285 | 4 | 793 | 7 | 2,348 | Yeongbuk | | | |

길이 : 미터

② 공사관할 Operated by KRC District Offices

| 지 사 | 용 수 로 | | | | | | | |
|---------------|----------------|------------------|------------------|------------------|----------------|----------------|------------------|------------------|
| | 계 Total | | | | 간 선 Main | | | |
| | 토 공 Earthworks | | 공 작 물 Structures | | 토 공 Earthworks | | 공 작 물 Structures | |
| | 조 Set | 연 장 Length | 개 소 Place | 연 장 Length | 조 Set | 연 장 Length | 개 소 Place | 연 장 Length |
| 철 원 지 사 | 433 | 218,477 | 376 | 275,603 | 8 | 34,722 | 49 | 95,672 |
| 총 북 | 5,982 | 2,719,980 | 21,373 | 2,167,792 | 239 | 407,076 | 6,480 | 999,969 |
| 보 은 지 사 | 577 | 169,611 | 2,417 | 267,649 | 21 | 4,035 | 1,104 | 93,913 |
| 충주.제천.단양 | 859 | 432,673 | 2,209 | 296,617 | 31 | 51,796 | 1,598 | 186,774 |
| 청 원 지 사 | 982 | 357,717 | 1,201 | 359,937 | 30 | 47,315 | 69 | 218,709 |
| 진 천 지 사 | 1,078 | 981,251 | 2,997 | 235,500 | 26 | 49,370 | 485 | 89,658 |
| 괴 산 지 사 | 1,267 | 328,245 | 5,665 | 354,590 | 41 | 153,727 | 1,637 | 110,391 |
| 음 성 지 사 | 575 | 333,014 | 4,656 | 344,503 | 40 | 62,284 | 956 | 97,526 |
| 옥 천 . 영 동 지 사 | 644 | 117,469 | 2,228 | 308,996 | 50 | 38,549 | 631 | 202,998 |
| 총 남 | 11,440 | 3,975,513 | 51,962 | 6,112,973 | 349 | 607,814 | 12,651 | 1,941,006 |
| 연 기 . 대 금 지 사 | 289 | 66,676 | 1,070 | 286,211 | 19 | 8,494 | 94 | 114,450 |
| 천 안 지 사 | 495 | 149,227 | 1,213 | 217,436 | 36 | 31,287 | 714 | 84,405 |
| 청 양 지 사 | 599 | 35,447 | 3,054 | 247,035 | 30 | 19,777 | 808 | 96,318 |
| 홍 성 지 사 | 690 | 160,452 | 1,705 | 286,021 | 13 | 5,998 | 193 | 122,005 |
| 공 주 지 사 | 326 | 158,344 | 5,399 | 206,082 | 11 | 45,751 | 722 | 77,011 |
| 논 산 지 사 | 1,459 | 527,496 | 652 | 646,309 | 29 | 68,506 | 33 | 131,715 |
| 부 여 지 사 | 668 | 254,462 | 941 | 590,458 | 7 | 49,353 | 51 | 173,597 |
| 서 천 지 사 | 1,049 | 388,089 | 3,873 | 442,929 | 10 | 36,044 | 498 | 144,691 |
| 보 령 지 사 | 651 | 151,078 | 6,820 | 454,159 | 30 | 9,004 | 2,436 | 124,064 |
| 예 산 지 사 | 1,715 | 456,229 | 14,477 | 662,105 | 38 | 35,568 | 1,863 | 226,222 |
| 서 산 . 태 안 지 사 | 993 | 342,712 | 6,741 | 344,195 | 63 | 26,000 | 2,874 | 115,106 |

Length : m

| Irrigation Canal | | | | | | | | Name of District Offices |
|------------------|----------------|------------------|------------------|------------------|------------------|------------------|------------------|--------------------------------|
| 지 선 Second | | | | 지 거 Field Feeder | | | | |
| 토 공 Earthworks | | 공 작 물 Structures | | 토 공 Earthworks | | 공 작 물 Structures | | |
| 조 Set | 연 장 Length | 개 소 Place | 연 장 Length | 조 Set | 연 장 Length | 개 소 Place | 연 장 Length | |
| 52 | 52,833 | 77 | 77,288 | 373 | 130,922 | 250 | 102,643 | Cheorwon |
| 561 | 235,739 | 2,357 | 400,283 | 5,182 | 2,077,165 | 12,536 | 767,540 | Chungcheongbuk-do |
| 8 | 212 | 153 | 20,789 | 548 | 165,364 | 1,160 | 152,947 | Boeun |
| 95 | 15,169 | 352 | 51,720 | 733 | 365,708 | 259 | 58,123 | Chungju · Jecheon · Danyang |
| 100 | 41,403 | 180 | 92,899 | 852 | 268,999 | 952 | 48,329 | Cheongwon |
| 54 | 35,500 | 279 | 32,816 | 998 | 896,381 | 2,233 | 113,026 | Jincheon |
| 126 | 46,366 | 764 | 98,090 | 1,100 | 128,152 | 3,264 | 146,109 | Goesan |
| 109 | 79,461 | 310 | 55,708 | 426 | 191,269 | 3,390 | 191,269 | Eumseong |
| 69 | 17,628 | 319 | 48,261 | 525 | 61,292 | 1,278 | 57,737 | Okcheon · Yeongdong |
| 1,704 | 779,090 | 12,029 | 1,950,631 | 9,387 | 2,589,109 | 27,282 | 2,221,336 | Chungcheongnam-do |
| 100 | 12,713 | 424 | 86,205 | 170 | 45,469 | 552 | 85,556 | Yeongi · Daegeum |
| 43 | 19,975 | 49 | 49,256 | 416 | 97,965 | 450 | 83,775 | Cheonan |
| 97 | 6,884 | 644 | 72,169 | 472 | 8,786 | 1,602 | 78,548 | Cheongyang |
| 75 | 10,000 | 206 | 107,812 | 602 | 144,454 | 1,306 | 56,204 | Hongseong |
| 65 | 39,093 | 806 | 79,953 | 250 | 73,500 | 3,871 | 49,118 | Gongju |
| 180 | 158,305 | 181 | 207,332 | 1,250 | 300,685 | 438 | 307,262 | Nonsan |
| 41 | 33,116 | 107 | 150,029 | 620 | 171,993 | 783 | 266,832 | Buyeo |
| 130 | 47,308 | 237 | 191,072 | 909 | 304,737 | 3,138 | 107,166 | Seocheon |
| 140 | 46,700 | 2,211 | 143,286 | 481 | 95,374 | 2,173 | 186,809 | Boryeong |
| 221 | 87,480 | 3,652 | 217,369 | 1,456 | 333,181 | 8,962 | 218,514 | Yesan |
| 357 | 105,159 | 2,074 | 131,427 | 573 | 211,553 | 1,793 | 97,662 | Seosan · Taean |

(길이 : 미터)

| 지 사 | 배 수 료 | | | | | | | |
|---------------|----------------|------------------|------------------|------------------|----------------|----------------|------------------|----------------|
| | 계 Total | | | | 간 선 Main | | | |
| | 토 공 Earthworks | | 공 작 물 Structures | | 토 공 Earthworks | | 공 작 물 Structures | |
| | 조 Set | 연 장 Length | 개 소 Place | 연 장 Length | 조 Set | 연 장 Length | 개 소 Place | 연 장 Length |
| 철 원 지 사 | 471 | 195,312 | 121 | 41,185 | 38 | 17,783 | - | - |
| 총 북 | 13,575 | 2,967,666 | 10,086 | 342,381 | 90 | 119,014 | 157 | 19,291 |
| 보 은 지 사 | 510 | 232,582 | 372 | 44,250 | 9 | 7,006 | 36 | 4,999 |
| 충주.제천.단양 | 1,183 | 351,685 | 375 | 44,368 | 3 | 27,795 | 1 | 396 |
| 청 원 지 사 | 1,008 | 340,820 | 1,037 | 30,320 | 40 | 55,069 | 40 | 7,354 |
| 진 천 지 사 | 1,270 | 1,405,207 | 1,852 | 42,002 | 10 | 15,620 | 52 | 2,264 |
| 괴 산 지 사 | 7,998 | 220,832 | 2,149 | 74,543 | 20 | 9,058 | 9 | 1,278 |
| 음 성 지 사 | 1,075 | 293,586 | 3,558 | 69,759 | 8 | 4,466 | 19 | 3,000 |
| 옥 천 . 영 동 지 사 | 531 | 122,954 | 743 | 37,139 | - | - | - | - |
| 총 남 | 13,674 | 4,586,617 | 24,766 | 1,588,919 | 327 | 413,407 | 1,935 | 179,514 |
| 연 기 . 대 금 지 사 | 322 | 95,872 | 382 | 114,658 | 10 | 9,248 | 3 | 5,943 |
| 천 안 지 사 | 255 | 74,956 | 215 | 81,711 | 6 | 6,518 | 6 | 3,472 |
| 청 양 지 사 | 1,396 | 160,380 | 1,256 | 117,805 | 24 | 10,244 | 75 | 20,732 |
| 홍 성 지 사 | 682 | 196,064 | 1,057 | 61,909 | 25 | 11,254 | 6 | 6,110 |
| 공 주 지 사 | 706 | 212,746 | 1,265 | 39,918 | 7 | 9,721 | 19 | 5,010 |
| 논 산 지 사 | 1,705 | 564,415 | 229 | 175,646 | 34 | 67,058 | 21 | 25,017 |
| 부 여 지 사 | 840 | 329,232 | 617 | 301,593 | 17 | 38,767 | 32 | 65,057 |
| 서 천 지 사 | 903 | 356,611 | 2,748 | 89,974 | 23 | 35,106 | 294 | 9,110 |
| 보 령 지 사 | 744 | 265,253 | 2,724 | 94,717 | 25 | 32,641 | 178 | 5,700 |
| 예 산 지 사 | 1,715 | 514,922 | 9,098 | 154,359 | 29 | 28,165 | 154 | 2,795 |
| 서 산 . 태 안 지 사 | 774 | 137,433 | 3,120 | 97,652 | 47 | 14,974 | 900 | 12,936 |

Length : m

| Drainage Canal | | | | | | | | Name of District Offices |
|----------------|----------------|------------------|----------------|------------------|------------------|------------------|----------------|--------------------------------|
| 지 선 Second | | | | 지 거 Field Feeder | | | | |
| 토 공 Earthworks | | 공 작 물 Structures | | 토 공 Earthworks | | 공 작 물 Structures | | |
| 조 Set | 연 장 Length | 개 소 Place | 연 장 Length | 조 Set | 연 장 Length | 개 소 Place | 연 장 Length | |
| 56 | 44,240 | 7 | 3,329 | 377 | 133,289 | 114 | 37,856 | Cheorwon |
| 591 | 291,588 | 2,358 | 121,130 | 12,894 | 2,557,064 | 7,571 | 201,960 | Chungcheongbuk-do |
| 36 | 23,786 | 44 | 6,556 | 465 | 201,790 | 292 | 32,695 | Boeun |
| 106 | 54,769 | 314 | 22,998 | 1,074 | 269,121 | 60 | 20,974 | Chungju · Jecheon · Danyang |
| 137 | 64,811 | 139 | 7,465 | 831 | 220,940 | 858 | 15,501 | Cheongwon |
| 63 | 42,631 | 498 | 16,943 | 1,197 | 1,346,956 | 1,302 | 22,795 | Jincheon |
| 99 | 26,290 | 417 | 27,512 | 7,879 | 185,484 | 1,723 | 45,753 | Goesan |
| 66 | 44,376 | 707 | 29,220 | 1,001 | 244,744 | 2,832 | 37,539 | Eumseong |
| 84 | 34,925 | 239 | 10,436 | 447 | 88,029 | 504 | 26,703 | Okcheon · Yeongdong |
| 1,350 | 959,475 | 5,797 | 512,264 | 11,997 | 3,213,735 | 17,034 | 897,141 | Chungcheongnam-do |
| 48 | 22,092 | 50 | 73,148 | 264 | 64,532 | 329 | 35,567 | Yeongi · Daegeum |
| 44 | 21,394 | 37 | 36,649 | 205 | 47,044 | 172 | 41,590 | Cheonan |
| 76 | 24,058 | 683 | 60,862 | 1,296 | 126,078 | 498 | 36,211 | Cheongyang |
| 50 | 43,211 | 57 | 14,109 | 607 | 141,599 | 994 | 41,690 | Hongseong |
| 73 | 48,105 | 271 | 9,155 | 626 | 154,920 | 975 | 25,753 | Gongju |
| 163 | 115,820 | 77 | 44,647 | 1,508 | 381,537 | 131 | 105,982 | Nonsan |
| 28 | 45,851 | 63 | 40,179 | 795 | 244,614 | 522 | 196,357 | Buyeo |
| 71 | 35,474 | 482 | 41,475 | 809 | 286,031 | 1,972 | 39,389 | Seocheon |
| 65 | 57,454 | 598 | 29,003 | 654 | 175,158 | 1,948 | 60,014 | Boryeong |
| 145 | 93,464 | 1,543 | 48,858 | 1,541 | 393,293 | 7,401 | 102,706 | Yesan |
| 216 | 99,775 | 1,274 | 30,334 | 511 | 22,684 | 946 | 54,382 | Seosan · Taean |

길이 : 미터

② 공사관할 Operated by KRC District Offices

| 지 사 | 용 수 로 | | | | | | | |
|--------------|----------------|------------------|------------------|------------------|----------------|----------------|------------------|------------------|
| | 계 Total | | | | 간 선 Main | | | |
| | 토 공 Earthworks | | 공 작 물 Structures | | 토 공 Earthworks | | 공 작 물 Structures | |
| | 조 Set | 연 장 Length | 개 소 Place | 연 장 Length | 조 Set | 연 장 Length | 개 소 Place | 연 장 Length |
| 당 진 지 사 | 1,456 | 745,593 | 1,202 | 1,105,364 | 23 | 90,285 | 70 | 354,781 |
| 아 산 지 사 | 975 | 434,950 | 4,577 | 478,258 | 31 | 125,981 | 2,294 | 175,841 |
| 천 수 만 사 업 단 | 75 | 104,758 | 238 | 146,411 | 9 | 55,266 | 1 | 800 |
| 전 북 | 11,058 | 3,961,305 | 23,939 | 6,238,234 | 848 | 421,875 | 3,951 | 1,406,960 |
| 남 원 지 사 | 385 | 133,031 | 1,041 | 730,453 | 3 | 7,547 | 55 | 213,801 |
| 순 창 지 사 | 592 | 306,207 | 1,897 | 257,321 | 43 | 42,000 | 182 | 73,293 |
| 동 진 지 사 | 1,678 | 657,347 | 1,987 | 1,108,169 | 16 | 38,436 | 49 | 129,893 |
| 군 산 지 사 | 1,159 | 528,843 | 2,299 | 417,134 | 28 | 29,622 | 236 | 58,488 |
| 익 산 지 사 | 1,702 | 714,519 | 8,552 | 836,811 | 129 | 96,019 | 2,106 | 179,864 |
| 전주 . 완주 . 임실 | 1,204 | 513,594 | 1,140 | 458,164 | 23 | 77,370 | 26 | 89,260 |
| 고 창 지 사 | 691 | 160,689 | 1,141 | 299,882 | 14 | 7,452 | 84 | 41,410 |
| 정 읍 지 사 | 2,665 | 381,976 | 3,993 | 724,575 | 576 | 67,869 | 1,025 | 166,254 |
| 부 안 지 사 | 692 | 391,776 | 1,036 | 734,874 | 11 | 28,138 | 18 | 78,734 |
| 무 진 장 지 사 | 290 | 173,323 | 748 | 526,152 | 5 | 27,422 | 72 | 238,494 |
| 금 강 사 업 단 | - | - | 105 | 144,699 | - | - | 98 | 137,469 |
| 전 남 | 13,418 | 4,475,655 | 16,883 | 7,494,016 | 693 | 529,907 | 1,917 | 2,160,161 |
| 순천 . 광양 . 여수 | 757 | 223,003 | 483 | 349,825 | 21 | 15,348 | 77 | 171,067 |
| 강진 . 완도 지 사 | 503 | 258,009 | 568 | 376,843 | 82 | 7,308 | 152 | 161,336 |
| 무안 . 신안 지 사 | 151 | 142,495 | 223 | 384,945 | 10 | 9,678 | 33 | 120,851 |
| 곡 성 지 사 | 507 | 229,552 | 388 | 205,741 | 26 | 57,509 | 107 | 57,821 |
| 구례 지 사 | 113 | 44,365 | 588 | 276,034 | 7 | 4,814 | 65 | 67,128 |

Length : m

| Irrigation Canal | | | | | | | | Name of District Offices |
|------------------|------------------|------------------|------------------|------------------|------------------|------------------|------------------|------------------------------|
| 지 선 Second | | | | 지 거 Field Feeder | | | | |
| 토 공 Earthworks | | 공 작 물 Structures | | 토 공 Earthworks | | 공 작 물 Structures | | |
| 조 Set | 연 장 Length | 개 소 Place | 연 장 Length | 조 Set | 연 장 Length | 개 소 Place | 연 장 Length | |
| 147 | 133,047 | 377 | 409,102 | 1,286 | 522,261 | 755 | 341,481 | Dangjin |
| 80 | 41,574 | 1,050 | 96,468 | 864 | 267,395 | 1,233 | 205,949 | Asan |
| 28 | 37,736 | 11 | 9,151 | 38 | 11,756 | 226 | 136,460 | Cheonsuman Project Office |
| 1,342 | 886,058 | 10,667 | 2,311,040 | 8,868 | 2,653,372 | 9,321 | 2,520,234 | Jeollabuk-do |
| 101 | 30,055 | 216 | 232,949 | 281 | 95,429 | 770 | 283,703 | Namwon |
| 159 | 153,675 | 821 | 105,665 | 390 | 110,532 | 894 | 78,363 | Sunchang |
| 81 | 114,579 | 340 | 429,496 | 1,581 | 504,332 | 1,598 | 548,780 | Dongjin |
| 207 | 154,127 | 1,001 | 166,708 | 924 | 345,094 | 1,062 | 191,938 | Gunsan |
| 119 | 120,009 | 5,619 | 309,157 | 1,454 | 498,491 | 827 | 347,790 | Iksan |
| 204 | 131,729 | 378 | 223,485 | 977 | 304,495 | 736 | 145,419 | Jeonju · Wanju · Imsil |
| 87 | 34,841 | 691 | 160,248 | 590 | 118,396 | 366 | 98,224 | Gochang |
| 327 | 67,015 | 1,242 | 288,556 | 1,762 | 247,092 | 1,726 | 269,765 | Jeongeup |
| 24 | 13,794 | 217 | 252,391 | 657 | 349,844 | 801 | 403,749 | Buan |
| 33 | 66,234 | 135 | 135,155 | 252 | 79,667 | 541 | 152,503 | Muju · Jinan · Jangsu |
| - | - | 7 | 7,230 | - | - | - | - | Geumgang Project Office |
| 3,663 | 1,648,883 | 6,788 | 2,952,503 | 9,062 | 2,296,865 | 8,178 | 2,381,352 | Jeollanam-do |
| 128 | 72,878 | 99 | 70,169 | 608 | 134,777 | 307 | 108,589 | Suncheon · Gwangyang · Yeosu |
| 356 | 216,850 | 288 | 165,388 | 65 | 33,851 | 128 | 50,119 | Gangjin · Wando |
| 25 | 22,339 | 71 | 140,413 | 116 | 110,478 | 119 | 123,681 | Muan · Sinan |
| 54 | 24,889 | 214 | 85,900 | 427 | 147,154 | 67 | 62,020 | Gokseong |
| 8 | 1,457 | 264 | 115,181 | 98 | 38,094 | 259 | 93,725 | Gurye |

(길이 : 미터)

| 지 사 | 배 수 료 | | | | | | | |
|--------------|----------------|------------------|------------------|------------------|----------------|----------------|------------------|----------------|
| | 계 Total | | | | 간 선 Main | | | |
| | 토 공 Earthworks | | 공 작 물 Structures | | 토 공 Earthworks | | 공 작 물 Structures | |
| | 조 Set | 연 장 Length | 개 소 Place | 연 장 Length | 조 Set | 연 장 Length | 개 소 Place | 연 장 Length |
| 당 진 지 사 | 2,228 | 1,007,327 | 223 | 127,249 | 27 | 59,265 | 2 | 3,249 |
| 아 산 지 사 | 1,096 | 427,406 | 1,832 | 131,728 | 40 | 53,446 | 245 | 14,383 |
| 천 수 만 사 업 단 | 308 | 244,000 | - | - | 13 | 37,000 | - | - |
| 전 북 | 12,285 | 4,364,890 | 6,947 | 1,339,138 | 424 | 345,292 | 319 | 65,895 |
| 남 원 지 사 | 1,285 | 505,373 | 154 | 40,405 | 9 | 9,704 | 6 | 4,103 |
| 순 창 지 사 | 216 | 179,781 | 1,527 | 39,219 | 5 | 3,000 | 18 | 6,000 |
| 동 진 지 사 | 2,328 | 1,146,679 | 642 | 190,288 | 40 | 70,140 | 22 | 14,787 |
| 군 산 지 사 | 367 | 182,228 | 800 | 170,661 | 31 | 39,047 | 104 | 2,413 |
| 익 산 지 사 | 1,130 | 475,590 | 995 | 319,713 | 177 | 66,299 | 17 | 5,259 |
| 전주 . 완주 . 임실 | 1,041 | 353,787 | 270 | 90,480 | 40 | 75,403 | 3 | 3,454 |
| 고 창 지 사 | 720 | 257,552 | 1,069 | 84,448 | 13 | 24,332 | 84 | 7,668 |
| 정 읍 지 사 | 3,680 | 567,059 | 647 | 136,711 | 80 | 13,223 | 60 | 12,993 |
| 부 안 지 사 | 999 | 494,807 | 623 | 237,356 | 25 | 40,926 | 5 | 9,218 |
| 무 진 장 지 사 | 519 | 202,034 | 220 | 29,857 | 4 | 3,218 | - | - |
| 금 강 사 업 단 | - | - | - | - | - | - | - | - |
| 전 남 | 13,704 | 6,331,513 | 10,031 | 1,466,335 | 802 | 987,848 | 1,256 | 131,799 |
| 순천 . 광양 . 여수 | 455 | 262,986 | 77 | 16,725 | 32 | 88,299 | 56 | 3,250 |
| 강진 . 완도 지 사 | 761 | 391,941 | 126 | 15,638 | 83 | 62,748 | 9 | 3,749 |
| 무안 . 신안 지 사 | 282 | 346,905 | 24 | 15,596 | 17 | 32,969 | 3 | 1,424 |
| 곡 성 지 사 | 558 | 149,998 | 69 | 24,904 | 26 | 19,378 | 13 | 6,099 |
| 구례 지 사 | 315 | 118,069 | 67 | 23,281 | 15 | 9,971 | 4 | 4,087 |

Length : m

| Drainage Canal | | | | | | | | Name of District Offices |
|----------------|------------------|------------------|----------------|------------------|------------------|------------------|----------------|------------------------------|
| 지 선 Second | | | | 지 거 Field Feeder | | | | |
| 토 공 Earthworks | | 공 작 물 Structures | | 토 공 Earthworks | | 공 작 물 Structures | | |
| 조 Set | 연 장 Length | 개 소 Place | 연 장 Length | 조 Set | 연 장 Length | 개 소 Place | 연 장 Length | |
| 243 | 220,960 | 27 | 40,952 | 1,958 | 727,102 | 194 | 83,048 | Dangjin |
| 82 | 67,817 | 635 | 42,893 | 974 | 306,143 | 952 | 74,452 | Asan |
| 46 | 64,000 | - | - | 249 | 143,000 | - | - | Cheonsuman Project Office |
| 1,761 | 1,053,471 | 2,246 | 440,259 | 10,100 | 2,966,127 | 4,382 | 832,984 | Jeollabuk-do |
| 185 | 123,912 | 40 | 13,591 | 1,091 | 371,757 | 108 | 22,711 | Namwon |
| 153 | 66,000 | 349 | 13,000 | 58 | 110,781 | 1,160 | 20,219 | Sunchang |
| 325 | 261,925 | 120 | 12,901 | 1,963 | 814,614 | 500 | 162,600 | Dongjin |
| 24 | 31,188 | 215 | 50,383 | 312 | 111,993 | 481 | 117,865 | Gunsan |
| 201 | 155,671 | 282 | 129,709 | 752 | 253,620 | 696 | 184,745 | Iksan |
| 194 | 78,625 | 70 | 23,997 | 807 | 199,759 | 197 | 63,029 | Jeonju · Wanju · Imsil |
| 96 | 65,179 | 648 | 29,821 | 611 | 168,041 | 337 | 46,959 | Gochang |
| 446 | 120,134 | 240 | 65,196 | 3,154 | 433,702 | 347 | 58,522 | Jeongeup |
| 68 | 102,872 | 243 | 86,032 | 906 | 351,009 | 375 | 142,106 | Buan |
| 69 | 47,965 | 39 | 15,629 | 446 | 150,851 | 181 | 14,228 | Muju · Jinan · Jangsu |
| - | - | - | - | - | - | - | - | Geungang Project Office |
| 3,232 | 1,835,649 | 3,594 | 509,679 | 9,670 | 3,508,016 | 5,181 | 824,857 | Jeollanam-do |
| 48 | 56,371 | 17 | 3,250 | 375 | 118,316 | 4 | 10,225 | Suncheon · Gwangyang · Yeosu |
| 505 | 260,846 | 113 | 9,913 | 173 | 68,347 | 4 | 1,976 | Gangjin · Wando |
| 73 | 99,372 | 11 | 10,772 | 192 | 214,564 | 10 | 3,400 | Muan · Sinan |
| 134 | 51,634 | 56 | 18,805 | 398 | 78,986 | - | - | Gokseong |
| 118 | 56,041 | 39 | 12,134 | 182 | 52,057 | 24 | 7,060 | Gurye |

길이 : 미터

② 공사관할 Operated by KRC District Offices

| 지 사 | 용 수 로 | | | | | | | |
|---------------|----------------|------------------|------------------|------------------|----------------|------------------|------------------|------------------|
| | 계 Total | | | | 간 선 Main | | | |
| | 토 공 Earthworks | | 공 작 물 Structures | | 토 공 Earthworks | | 공 작 물 Structures | |
| | 조 Set | 연 장 Length | 개 소 Place | 연 장 Length | 조 Set | 연 장 Length | 개 소 Place | 연 장 Length |
| 고 흥 지 사 | 45 | 22,950 | 816 | 364,232 | - | - | 6 | 10,802 |
| 보 성 지 사 | 227 | 119,755 | 1,078 | 258,215 | 4 | 22,109 | 222 | 85,379 |
| 화 순 지 사 | 2,392 | 268,569 | 925 | 232,267 | 298 | 2,960 | 57 | 125,989 |
| 장 흥 지 사 | 157 | 54,033 | 604 | 338,153 | 15 | 7,238 | 44 | 68,746 |
| 해 남 지 사 | 2,261 | 366,449 | 3,111 | 753,641 | 40 | 76,633 | 230 | 240,636 |
| 영 암 지 사 | 1,991 | 381,225 | 2,305 | 892,797 | 16 | 27,352 | 26 | 156,233 |
| 영 광 지 사 | 154 | 63,808 | 786 | 399,998 | 9 | 33,027 | 61 | 126,350 |
| 진 도 지 사 | 429 | 94,391 | 280 | 270,829 | 38 | 43,053 | 34 | 125,324 |
| 나 주 지 사 | 2,016 | 983,931 | 2,009 | 906,175 | 10 | 20,071 | 319 | 145,035 |
| 담 양 지 사 | 181 | 336,386 | 214 | 273,728 | 5 | 6,548 | 11 | 61,818 |
| 함 평 지 사 | 485 | 260,215 | 1,138 | 225,320 | 14 | 63,242 | 209 | 47,123 |
| 장 성 지 사 | 605 | 258,484 | 595 | 427,697 | 38 | 42,165 | 138 | 167,386 |
| 광 주 지 사 | 444 | 368,035 | 350 | 301,736 | 60 | 90,852 | 104 | 162,397 |
| 영 산 강 사 업 단 | - | - | 422 | 255,840 | - | - | 22 | 58,740 |
| 경 북 | 5,694 | 4,029,453 | 11,960 | 4,860,586 | 744 | 1,002,946 | 3,623 | 2,324,892 |
| 청 송 . 영 양 지 사 | 210 | 655,066 | 234 | 340,668 | 120 | 475,647 | 136 | 225,788 |
| 안 동 지 사 | 219 | 95,990 | 1,074 | 272,156 | 28 | 19,662 | 66 | 109,091 |
| 칠 곡 지 사 | 484 | 119,936 | 360 | 246,668 | 147 | 4,772 | 73 | 120,268 |
| 구 미 지 사 | 1,038 | 299,420 | 817 | 419,988 | 51 | 46,418 | 71 | 176,568 |
| 예 천 지 사 | 357 | 103,575 | 2,778 | 182,241 | 14 | 9,939 | 906 | 89,224 |
| 영 주 . 봉 화 지 사 | 102 | 43,541 | 96 | 93,844 | 29 | 17,221 | 30 | 65,403 |

Length : m

| Irrigation Canal | | | | | | | | Name of District Offices |
|------------------|------------------|------------------|------------------|------------------|------------------|------------------|----------------|-----------------------------|
| 지 선 Second | | | | 지 거 Field Feeder | | | | |
| 토 공 Earthworks | | 공 작 물 Structures | | 토 공 Earthworks | | 공 작 물 Structures | | |
| 조 Set | 연 장 Length | 개 소 Place | 연 장 Length | 조 Set | 연 장 Length | 개 소 Place | 연 장 Length | |
| 18 | 7,520 | 131 | 114,787 | 27 | 15,430 | 679 | 238,643 | Goheung |
| 37 | 47,313 | 382 | 107,487 | 186 | 50,333 | 474 | 65,349 | Boseong |
| 654 | 121,890 | 600 | 80,828 | 1,440 | 143,719 | 268 | 25,450 | Hwasun |
| 16 | 8,446 | 97 | 77,853 | 126 | 38,349 | 463 | 191,554 | Jangheung |
| 429 | 87,475 | 896 | 189,576 | 1,792 | 202,341 | 1,985 | 323,429 | Haenam |
| 788 | 21,550 | 926 | 445,487 | 1,187 | 332,323 | 1,353 | 291,077 | Yeongam |
| 15 | 15,653 | 73 | 100,987 | 130 | 15,128 | 652 | 172,661 | Yeonggwang |
| 20 | 1,784 | 55 | 39,054 | 371 | 49,554 | 191 | 106,451 | Jindo |
| 621 | 545,151 | 1,406 | 611,841 | 1,385 | 418,709 | 284 | 149,299 | Naju |
| 133 | 143,117 | 170 | 177,077 | 43 | 186,721 | 33 | 34,833 | Damyang |
| 88 | 81,748 | 584 | 92,258 | 383 | 115,225 | 345 | 85,939 | Hampyeong |
| 188 | 114,000 | 291 | 190,105 | 379 | 102,319 | 166 | 70,206 | Jangseong |
| 85 | 114,823 | 170 | 94,372 | 299 | 162,360 | 76 | 44,967 | Gwangju |
| - | - | 71 | 53,740 | - | - | 329 | 143,360 | Youngsangang Project Office |
| 1,489 | 1,538,976 | 3,798 | 1,663,954 | 3,461 | 1,487,531 | 4,539 | 871,740 | Gyeongsangbuk-do |
| 83 | 154,659 | 69 | 99,219 | 7 | 24,760 | 29 | 15,661 | Cheongsong · Yeongyang |
| 64 | 18,157 | 394 | 65,311 | 127 | 58,171 | 614 | 97,754 | Andong |
| 201 | 63,642 | 232 | 111,002 | 136 | 51,522 | 55 | 15,398 | Chilgok |
| 199 | 78,479 | 239 | 129,733 | 788 | 174,523 | 507 | 113,687 | Gumi |
| 129 | 20,981 | 490 | 60,389 | 214 | 72,655 | 1,382 | 32,628 | Yecheon |
| 50 | 18,602 | 46 | 17,502 | 23 | 7,718 | 20 | 10,939 | Yeongju · Bonghwa |

(길이 : 미터)

| 지 사 | 배 수 료 | | | | | | | |
|---------------|----------------|------------------|------------------|----------------|----------------|----------------|------------------|----------------|
| | 계 Total | | | | 간 선 Main | | | |
| | 토 공 Earthworks | | 공 작 물 Structures | | 토 공 Earthworks | | 공 작 물 Structures | |
| | 조 Set | 연 장 Length | 개 소 Place | 연 장 Length | 조 Set | 연 장 Length | 개 소 Place | 연 장 Length |
| 고 흥 지 사 | 454 | 154,110 | 265 | 101,603 | - | - | 4 | 4,590 |
| 보 성 지 사 | 619 | 330,915 | 1,819 | 34,623 | 21 | 45,546 | 457 | 1,385 |
| 화 순 지 사 | 2,138 | 245,600 | 1,021 | 36,641 | 288 | 28,870 | 43 | 4,300 |
| 장 흥 지 사 | 592 | 239,331 | 54 | 27,276 | 18 | 18,953 | 1 | 559 |
| 해 남 지 사 | 1,094 | 423,307 | 2,866 | 348,952 | 18 | 81,141 | 514 | 23,579 |
| 영 암 지 사 | 1,631 | 801,631 | 1,522 | 54,974 | 27 | 41,543 | 81 | 8,638 |
| 영 광 지 사 | 487 | 770,673 | 451 | 385,640 | 15 | 430,606 | 12 | 34,965 |
| 진 도 지 사 | 454 | 188,994 | 188 | 20,711 | 28 | 36,098 | 4 | 2,932 |
| 나 주 지 사 | 1,411 | 812,037 | 950 | 122,597 | 47 | 6,387 | 12 | 14,071 |
| 담 양 지 사 | 42 | 199,940 | 82 | 69,899 | 2 | 67 | 16 | 7,126 |
| 함 평 지 사 | 557 | 130,503 | 268 | 75,960 | 90 | 30,385 | 1 | 25 |
| 장 성 지 사 | 1,007 | 251,651 | 82 | 36,962 | 44 | 29,174 | 6 | 3,338 |
| 광 주 지 사 | 395 | 299,212 | 100 | 54,353 | 31 | 25,713 | 20 | 7,682 |
| 영 산 강 사 업 단 | 452 | 213,710 | - | - | - | - | - | - |
| 경 북 | 3,432 | 1,880,812 | 3,819 | 810,430 | 1,030 | 661,506 | 1,317 | 434,097 |
| 청 송 . 영 양 지 사 | 89 | 19,554 | 75 | 21,058 | - | - | 3 | 2,986 |
| 안 동 지 사 | 199 | 141,868 | 539 | 48,113 | 5 | 4,642 | 262 | 14,469 |
| 칠 곡 지 사 | 34 | 25,396 | 44 | 33,258 | 18 | 13,582 | 21 | 15,745 |
| 구 미 지 사 | 228 | 145,301 | 98 | 84,295 | 21 | 35,934 | 21 | 36,816 |
| 예 천 지 사 | 272 | 89,245 | 1,224 | 32,425 | 2 | 284 | 56 | 7,731 |
| 영 주 . 봉 화 지 사 | 42 | 17,798 | 48 | 13,601 | - | - | 2 | 1,085 |

Length : m

| Drainage Canal | | | | | | | | Name of District Offices |
|----------------|----------------|------------------|----------------|------------------|----------------|------------------|----------------|-----------------------------|
| 지 선 Second | | | | 지 거 Field Feeder | | | | |
| 토 공 Earthworks | | 공 작 물 Structures | | 토 공 Earthworks | | 공 작 물 Structures | | |
| 조 Set | 연 장 Length | 개 소 Place | 연 장 Length | 조 Set | 연 장 Length | 개 소 Place | 연 장 Length | |
| 58 | 11,885 | 83 | 35,872 | 396 | 142,225 | 178 | 61,141 | Goheung |
| 166 | 103,422 | 277 | 9,159 | 432 | 181,947 | 1,085 | 24,079 | Boseong |
| 589 | 55,608 | 772 | 13,631 | 1,261 | 161,122 | 206 | 18,710 | Hwasun |
| 84 | 46,099 | 1 | 501 | 490 | 174,279 | 52 | 26,216 | Jangheung |
| 252 | 105,237 | 961 | 94,627 | 824 | 236,929 | 1,391 | 230,746 | Haenam |
| 172 | 190,100 | 208 | 14,508 | 1,432 | 569,988 | 1,233 | 31,828 | Yeongam |
| 58 | 70,766 | 48 | 95,955 | 414 | 269,301 | 391 | 254,720 | Yeonggwang |
| 35 | 18,994 | 58 | 8,954 | 391 | 133,902 | 126 | 8,825 | Jindo |
| 495 | 333,669 | 742 | 43,898 | 869 | 471,981 | 196 | 64,628 | Naju |
| 12 | 111,462 | 63 | 60,055 | 28 | 88,411 | 3 | 2,718 | Damyang |
| 12 | 3,793 | 43 | 23,754 | 455 | 96,325 | 224 | 52,181 | Hampyeong |
| 310 | 113,993 | 41 | 18,403 | 653 | 108,484 | 35 | 15,221 | Jangseong |
| 45 | 87,837 | 61 | 35,488 | 319 | 185,662 | 19 | 11,183 | Gwangju |
| 66 | 58,520 | - | - | 386 | 155,190 | - | - | Youngsangang Project Office |
| 1,017 | 585,060 | 931 | 211,416 | 1,385 | 634,246 | 1,571 | 164,917 | Gyeongsangbuk-do |
| 29 | 3,721 | 49 | 11,025 | 60 | 15,833 | 23 | 7,047 | Cheongsong · Yeongyang |
| 74 | 57,372 | 153 | 11,941 | 120 | 79,854 | 124 | 21,703 | Andong |
| 15 | 11,705 | 18 | 16,273 | 1 | 109 | 5 | 1,240 | Chilgok |
| 160 | 105,910 | 66 | 46,624 | 47 | 3,457 | 11 | 855 | Gumi |
| 91 | 39,848 | 282 | 14,959 | 179 | 49,113 | 886 | 9,735 | Yecheon |
| 9 | 3,156 | 37 | 9,522 | 33 | 14,642 | 9 | 2,994 | Yeongju · Bonghwa |

길이 : 미터

② 공사관할 Operated by KRC District Offices

| 지 사 | 용 수 로 | | | | | | | |
|-----------------|----------------|------------------|------------------|------------------|----------------|----------------|------------------|------------------|
| | 계 Total | | | | 간 선 Main | | | |
| | 토 공 Earthworks | | 공 작 물 Structures | | 토 공 Earthworks | | 공 작 물 Structures | |
| | 조 Set | 연 장 Length | 개 소 Place | 연 장 Length | 조 Set | 연 장 Length | 개 소 Place | 연 장 Length |
| 달 성 지 사 | 75 | 139,826 | 345 | 271,576 | 26 | 15,305 | 197 | 126,204 |
| 의 성 . 군 위 지 사 | 479 | 370,196 | 373 | 397,655 | 38 | 50,225 | 46 | 263,747 |
| 영 덕 . 울 진 지 사 | 29 | 178,178 | 474 | 180,543 | 19 | 42,232 | 233 | 55,590 |
| 포 향 지 사 | 281 | 308,109 | 623 | 208,889 | 56 | 27,807 | 348 | 140,578 |
| 경 주 지 사 | 205 | 589,817 | 1,720 | 335,689 | 43 | 36,777 | 1,062 | 212,439 |
| 영 천 지 사 | 92 | 374,766 | 258 | 128,994 | 49 | 68,012 | 78 | 111,641 |
| 경 산 지 사 | 82 | 192,720 | 193 | 196,416 | 46 | 154,984 | 114 | 138,024 |
| 고 령 지 사 | 369 | 106,688 | 231 | 189,593 | 13 | 10,155 | 56 | 90,169 |
| 성 주 지 사 | 305 | 122,022 | 375 | 388,893 | 4 | 3,461 | 45 | 182,935 |
| 상 주 지 사 | 1,276 | 165,936 | 1,364 | 487,440 | 39 | 7,776 | 91 | 55,776 |
| 문 경 지 사 | 91 | 163,667 | 645 | 519,333 | 22 | 12,553 | 71 | 161,447 |
| 경 남 | 8,423 | 2,347,461 | 18,725 | 4,829,241 | 357 | 351,928 | 2,919 | 1,893,837 |
| 김 해 . 양 산 지 사 | 1,643 | 678,628 | 820 | 437,965 | 54 | 59,343 | 68 | 153,306 |
| 고 성 . 통 영 . 거 제 | 525 | 141,937 | 1,452 | 233,641 | 16 | 40,704 | 73 | 55,297 |
| 울 산 지 사 | 117 | 100,162 | 145 | 164,109 | 22 | 37,519 | 49 | 94,646 |
| 진 주 . 산 청 지 사 | 406 | 103,028 | 1,063 | 600,535 | 2 | 14,366 | 155 | 287,921 |
| 의 령 지 사 | 1,053 | 82,548 | 1,527 | 388,145 | 67 | 5,061 | 486 | 136,675 |
| 함 안 지 사 | 727 | 232,858 | 3,706 | 327,735 | 51 | 50,481 | 1,102 | 133,055 |
| 창 녕 지 사 | 604 | 121,667 | 1,841 | 483,694 | 51 | 11,360 | 446 | 194,334 |
| 밀 양 지 사 | 217 | 50,597 | 759 | 467,639 | 3 | 2,491 | 56 | 142,037 |
| 창 원 지 사 | 641 | 224,708 | 2,594 | 264,978 | 21 | 28,106 | 32 | 88,608 |

Length : m

| Irrigation Canal | | | | | | | | Name of District Offices |
|------------------|----------------|------------------|------------------|------------------|------------------|------------------|------------------|-----------------------------|
| 지 선 Second | | | | 지 거 Field Feeder | | | | |
| 토 공 Earthworks | | 공 작 물 Structures | | 토 공 Earthworks | | 공 작 물 Structures | | |
| 조 Set | 연 장 Length | 개 소 Place | 연 장 Length | 조 Set | 연 장 Length | 개 소 Place | 연 장 Length | |
| 34 | 122,154 | 137 | 133,771 | 15 | 2,367 | 11 | 11,601 | Dalseong |
| 110 | 144,532 | 192 | 98,887 | 331 | 175,439 | 135 | 35,021 | Uiseong · Gunwi |
| 10 | 135,946 | 141 | 61,450 | - | - | 100 | 63,503 | Yeongdeok · Uljin |
| 32 | 132,829 | 119 | 45,587 | 193 | 147,473 | 156 | 22,724 | Pohang |
| 60 | 347,228 | 620 | 94,334 | 102 | 205,812 | 38 | 28,916 | Gyeongju |
| 26 | 35,146 | 33 | 14,940 | 17 | 271,608 | 147 | 2,413 | Yeongcheon |
| 32 | 37,589 | 76 | 54,828 | 4 | 147 | 3 | 3,564 | Gyeongsan |
| 25 | 393 | 38 | 48,894 | 331 | 96,140 | 137 | 50,530 | Goryeong |
| 16 | 14,817 | 134 | 123,370 | 285 | 103,744 | 196 | 82,588 | Seongju |
| 363 | 64,971 | 395 | 216,502 | 874 | 93,189 | 878 | 215,162 | Sangju |
| 55 | 148,851 | 443 | 288,235 | 14 | 2,263 | 131 | 69,651 | Mungyeong |
| 1,206 | 389,394 | 4,384 | 1,173,987 | 6,860 | 1,606,139 | 11,422 | 1,761,417 | Gyeongsangnam-do |
| 191 | 106,841 | 159 | 104,914 | 1,398 | 512,444 | 593 | 179,745 | Gimhae · Yangsan |
| 34 | 14,796 | 161 | 31,208 | 475 | 86,437 | 1,218 | 147,136 | Goseong · Tongyeong · Geoje |
| 50 | 51,607 | 56 | 50,576 | 45 | 11,036 | 40 | 18,887 | Ulsan |
| 11 | 7,548 | 81 | 64,528 | 393 | 81,114 | 827 | 248,086 | Jinju · Sancheong |
| 146 | 13,267 | 548 | 85,687 | 840 | 64,220 | 493 | 165,783 | Uiryeong |
| 240 | 85,084 | 1,076 | 128,139 | 436 | 97,293 | 1,528 | 66,541 | Haman |
| 68 | 5,937 | 535 | 150,127 | 485 | 104,370 | 860 | 139,233 | Changnyeong |
| 2 | 497 | 34 | 65,671 | 212 | 47,609 | 669 | 259,931 | Miryang |
| 10 | 4,867 | 71 | 59,156 | 610 | 191,735 | 2,491 | 117,214 | Changwon |

(길이 : 미터)

| 지 사 | 배 수 료 | | | | | | | |
|-----------------|----------------|------------------|------------------|----------------|----------------|----------------|------------------|----------------|
| | 계 Total | | | | 간 선 Main | | | |
| | 토 공 Earthworks | | 공 작 물 Structures | | 토 공 Earthworks | | 공 작 물 Structures | |
| | 조 Set | 연 장 Length | 개 소 Place | 연 장 Length | 조 Set | 연 장 Length | 개 소 Place | 연 장 Length |
| 달 성 지 사 | 51 | 51,557 | 17 | 22,821 | 18 | 18,768 | 3 | 20,139 |
| 의 성 . 군 위 지 사 | 78 | 58,411 | 37 | 19,274 | 42 | 46,677 | 12 | 15,484 |
| 영 덕 . 울 진 지 사 | 6 | 8,238 | 112 | 61,093 | 3 | 4,119 | 101 | 55,682 |
| 포 향 지 사 | 56 | 158,356 | 61 | 16,679 | 13 | 38,739 | 3 | 5,804 |
| 경 주 지 사 | 4 | 34,214 | 9 | 5,053 | 3 | 16,525 | - | - |
| 영 천 지 사 | 170 | 61,325 | 107 | 9,768 | 3 | 153 | 33 | 6,098 |
| 경 산 지 사 | 17 | 33,548 | 17 | 17,002 | 12 | 29,348 | 13 | 12,502 |
| 고 령 지 사 | 409 | 151,101 | 79 | 42,426 | 21 | 21,409 | 8 | 24,038 |
| 성 주 지 사 | 231 | 131,643 | 77 | 42,668 | 42 | 53,914 | 29 | 20,738 |
| 상 주 지 사 | 1,137 | 494,775 | 1,161 | 301,037 | 712 | 280,107 | 728 | 186,365 |
| 문 경 지 사 | 409 | 258,482 | 114 | 39,859 | 115 | 97,305 | 22 | 8,415 |
| 경 남 | 8,218 | 3,138,908 | 8,367 | 999,384 | 295 | 422,318 | 777 | 201,952 |
| 김 해 . 양 산 지 사 | 1,459 | 691,765 | 103 | 41,284 | 37 | 46,686 | 14 | 10,000 |
| 고 성 . 통 영 . 거 제 | 536 | 184,117 | 676 | 36,078 | 12 | 9,623 | 28 | 8,409 |
| 울 산 지 사 | 52 | 42,681 | 32 | 9,868 | 5 | 23,993 | 12 | 5,180 |
| 진 주 . 산 청 지 사 | 737 | 185,236 | 410 | 143,253 | 12 | 15,922 | 17 | 27,677 |
| 의 령 지 사 | 987 | 378,806 | 499 | 63,845 | 21 | 28,859 | 57 | 3,540 |
| 함 안 지 사 | 555 | 277,631 | 1,891 | 98,291 | 49 | 74,227 | 274 | 21,117 |
| 창 녕 지 사 | 681 | 343,078 | 1,464 | 69,027 | 48 | 70,518 | 180 | 27,539 |
| 밀 양 지 사 | 460 | 156,674 | 389 | 209,545 | 15 | 36,455 | 21 | 49,918 |
| 창 원 지 사 | 611 | 224,923 | 824 | 86,913 | 10 | 14,496 | 46 | 16,063 |

Length : m

| Drainage Canal | | | | | | | | Name of District Offices |
|----------------|----------------|------------------|----------------|------------------|------------------|------------------|----------------|-----------------------------|
| 지 선 Second | | | | 지 거 Field Feeder | | | | |
| 토 공 Earthworks | | 공 작 물 Structures | | 토 공 Earthworks | | 공 작 물 Structures | | |
| 조 Set | 연 장 Length | 개 소 Place | 연 장 Length | 조 Set | 연 장 Length | 개 소 Place | 연 장 Length | |
| 24 | 31,429 | 2 | 1,930 | 9 | 1,360 | 12 | 752 | Dalseong |
| 32 | 10,654 | 7 | 1,210 | 4 | 1,080 | 18 | 2,580 | Uiseong · Gunwi |
| - | - | 4 | 4,530 | 3 | 4,119 | 7 | 881 | Yeongdeok · Uljin |
| 20 | 46,356 | 13 | 1,111 | 23 | 73,261 | 45 | 9,764 | Pohang |
| - | - | - | - | 1 | 17,689 | 9 | 5,053 | Gyeongju |
| 49 | 7,004 | 27 | 3,359 | 118 | 54,168 | 47 | 311 | Yeongcheon |
| 5 | 4,200 | 4 | 4,500 | - | - | - | - | Gyeongsan |
| 33 | 16,832 | 14 | 11,087 | 355 | 112,860 | 57 | 7,301 | Goryeong |
| 35 | 24,055 | 14 | 11,285 | 154 | 53,674 | 34 | 10,645 | Seongju |
| 181 | 69,160 | 189 | 43,991 | 244 | 145,508 | 244 | 70,681 | Sangju |
| 260 | 153,658 | 52 | 18,069 | 34 | 7,519 | 40 | 13,375 | Mungyeong |
| 1,078 | 638,651 | 1,867 | 252,678 | 6,845 | 2,077,939 | 5,723 | 544,754 | Gyeongsangnam-do |
| 141 | 129,323 | 19 | 10,518 | 1,281 | 515,756 | 70 | 20,766 | Gimhae · Yangsan |
| 37 | 22,260 | 78 | 14,050 | 487 | 152,234 | 570 | 13,619 | Goseong · Tongyeong · Geoje |
| 10 | 6,966 | 4 | 1,202 | 37 | 11,722 | 16 | 3,486 | Ulsan |
| 44 | 25,052 | 20 | 18,152 | 681 | 144,262 | 373 | 97,424 | Jinju · Sancheong |
| 99 | 48,461 | 8 | 17,147 | 867 | 301,486 | 434 | 43,158 | Uiryeong |
| 51 | 84,529 | 473 | 38,997 | 455 | 118,875 | 1,144 | 38,177 | Haman |
| 102 | 93,759 | 314 | 14,790 | 531 | 178,801 | 970 | 26,698 | Changnyeong |
| 7 | 7,552 | 11 | 17,000 | 438 | 112,667 | 357 | 142,627 | Miryang |
| 45 | 33,964 | 198 | 24,702 | 556 | 176,463 | 580 | 46,148 | Changwon |

길이 : 미터 ② 공사관할 Operated by KRC District Offices

| 지 사 | 용 수 로 | | | | | | | |
|---------------|----------------|------------|------------------|---------------|----------------|------------|------------------|--------------|
| | 계 Total | | | | 간 선 Main | | | |
| | 토 공 Earthworks | | 공 작 물 Structures | | 토 공 Earthworks | | 공 작 물 Structures | |
| | 조 Set | 연 장 Length | 개 소 Place | 연 장 Length | 조 Set | 연 장 Length | 개 소 Place | 연 장 Length |
| 사 천 지 사 | 1,060 | 183,689 | 1,392 | 182,050 | 60 | 78,689 | 97 | 61,407 |
| 거 창 . 합 양 지 사 | 458 | 99,234 | 1,654 | 351,820 | 3 | 9,905 | 95 | 145,778 |
| 합 천 지 사 | 581 | 161,700 | 1,092 | 372,797 | 4 | 12,260 | 151 | 151,090 |
| 하 동 . 남 해 지 사 | 391 | 166,705 | 680 | 554,133 | 3 | 1,643 | 109 | 249,683 |
| 제 주 | - | - | 43 | 45,505 | - | - | 8 | 9,174 |
| 제 주 지 역 본 부 | - | - | 43 | 45,505 | - | - | 8 | 9,174 |

Length : m

| Irrigation Canal | | | | | | | | Name of District Offices |
|------------------|------------|------------------|------------|------------------|------------|------------------|---------------|--------------------------|
| 지 선 Second | | | | 지 거 Field Feeder | | | | |
| 토 공 Earthworks | | 공 작 물 Structures | | 토 공 Earthworks | | 공 작 물 Structures | | |
| 조 Set | 연 장 Length | 개 소 Place | 연 장 Length | 조 Set | 연 장 Length | 개 소 Place | 연 장 Length | |
| 300 | 5,000 | 791 | 82,290 | 700 | 100,000 | 504 | 38,353 | Sacheon |
| 112 | 40,328 | 485 | 92,228 | 343 | 49,001 | 1,074 | 113,814 | Geochang · Hamyang |
| 24 | 14,619 | 185 | 90,226 | 553 | 134,821 | 756 | 131,481 | Hapcheon |
| 18 | 39,003 | 202 | 169,237 | 370 | 126,059 | 369 | 135,213 | Hadong · Namhae |
| - | - | - | - | - | - | 35 | 36,331 | Jeju-do |
| - | - | - | - | - | - | 35 | 36,331 | Jeju |

| 지 방 관 리 Administration by Local Government | | | | | | | | 관 리 대 행 자 미 지 정 Agent Non-Specified | | | | | | | | Province | | | |
|---|-----------------------|----------------------------------|-------------------|-------------------|--------------|----------------|----------------------------|--|----------------------------------|-------------------|-------------------|-------------|----------------|----------|----------|----------|----------------------|--|--|
| 지구수 No. of Project Unit | 면 적 Area (1,000ha) | 포용 조수량 (1,000m ³) | 방 조 제 Sea Dike | | 배 수 갑 문 | | 지구수 No. of Project Unit | 면 적 Area (1,000ha) | 포용 조수량 (1,000m ³) | 방 조 제 Sea Dike | | 배 수 갑 문 | | | | | | | |
| | | | 조 Line | 연장 Length (km) | 개소 Place | 연 Each Gate | | | | 조 Line | 연장 Length (km) | 개소 Place | 연 Each Gate | | | | | | |
| 1,425 | 14.2 | 652,677 | 1,739 | 829.1 | 1,932 | 2,654 | 10 | 15.5 | 20,802 | 10 | 7.5 | 7 | 9 | 2 | 0 | 0 | 6 | | |
| 1,497 | 34.0 | 654,217 | 1,840 | 900.6 | 2,028 | 3,077 | 13 | 15.5 | 164,382 | 11 | 11.9 | 10 | 30 | 2 | 0 | 0 | 7 | | |
| 1,502 | 35.4 | 803,728 | 1,823 | 905.9 | 2,033 | 3,130 | 9 | 5.8 | 8,442 | 9 | 2.6 | 6 | 9 | 2 | 0 | 0 | 8 | | |
| 1,491 | 35.7 | 663,874 | 1,804 | 886.4 | 2,019 | 3,108 | 9 | 5.8 | 8,442 | 9 | 2.6 | 6 | 9 | 2 | 0 | 0 | 9 | | |
| 1,492 | 37.7 | 3,825,303 | 1,797 | 901.4 | 2,033 | 3,151 | 9 | 5.8 | 8,442 | 9 | 2.6 | 6 | 9 | 2 | 0 | 1 | 0 | | |
| 1,488 | 27.3 | 8,368,550 | 1,784 | 896.3 | 2,025 | 3,137 | 9 | 5.8 | 8,442 | 9 | 2.6 | 6 | 9 | 2 | 0 | 1 | 1 | | |
| 1 | - | 863 | 1 | 1.3 | 1 | 3 | - | - | - | - | - | - | - | - | - | - | Busan-gwangyeoksi | | |
| 85 | 1.5 | 38,727 | 128 | 101.8 | 129 | 215 | - | - | - | - | - | - | - | - | - | - | Incheon-gwangyeoksi | | |
| 1 | - | 1,377 | 1 | 0.2 | 2 | 5 | - | - | - | - | - | - | - | - | - | - | Ulsan-gwangyeoksi | | |
| 47 | 2.4 | 7,761,159 | 96 | 88.4 | 121 | 220 | - | - | - | - | - | - | - | - | - | - | Gyeonggi-do | | |
| 250 | 3.9 | 172,233 | 283 | 125.8 | 339 | 491 | 9 | 5.8 | 8,442 | 9 | 2.6 | 6 | 9 | - | - | - | Chungcheongnam-do | | |
| 44 | 1.5 | 21,199 | 45 | 42.7 | 77 | 125 | - | - | - | - | - | - | - | - | - | - | Jeollabuk-do | | |
| 929 | 16.8 | 307,719 | 1,091 | 485.4 | 1,205 | 1,794 | - | - | - | - | - | - | - | - | - | - | Jeollanam-do | | |
| 130 | 1.2 | 65,273 | 139 | 50.5 | 150 | 284 | - | - | - | - | - | - | - | - | - | - | Gyeongsangnam-do | | |
| 1 | - | - | - | 0.2 | 1 | - | - | - | - | - | - | - | - | - | - | - | Jejutekbyeoljachi-do | | |

② 시군관할 Operated by Si and Gun

| 시 도 | 계 Total | | | | | | | | 국 가 관 리 Administration by Government | | | | | | | |
|----------------|----------------------------------|--------------------------|-------------------------------------|-------------------|----------------------|--------------|-------------------|----------------------------------|---|-------------------------------------|-------------------|----------------------|-------------|-------------------|--|--|
| | 지구수 No. of Project Unit | 면 적 Area (1,000ha) | 포용 조수량 (1,000m ³) | 방 조 제 Sea Dike | | 배 수 문 문 | | 지구수 No. of Project Unit | 면 적 Area (1,000ha) | 포용 조수량 (1,000m ³) | 방 조 제 Sea Dike | | 배 수 문 문 | | | |
| | | | | 조 Line | 연장 Length (km) | 개소 Place | 연 Each Gate | | | | 조 Line | 연장 Length (km) | 개소 Place | 연 Each Gate | | |
| 2 0 0 6 | 1,438 | 30.2 | 705,732 | 1,753 | 846.2 | 1,948 | 2,691 | 3 | 0.5 | 32,253 | 4 | 9.6 | 9 | 28 | | |
| 2 0 0 7 | 1,443 | 31.6 | 733,888 | 1,755 | 868.2 | 1,976 | 2,731 | 6 | 1.8 | 59,204 | 9 | 21.9 | 23 | 63 | | |
| 2 0 0 8 | 1,453 | 24.7 | 792,138 | 1,771 | 878.1 | 2,038 | 2,841 | 18 | 4.4 | 133,323 | 26 | 40.8 | 86 | 155 | | |
| 2 0 0 9 | 1,445 | 24.8 | 789,465 | 1,754 | 866.6 | 2,027 | 2,834 | 18 | 4.4 | 133,323 | 26 | 40.8 | 86 | 155 | | |
| 2 0 1 0 | 1,460 | 34.8 | 4,112,115 | 1,769 | 895.1 | 2,056 | 2,984 | 30 | 12.7 | 278,705 | 47 | 56.2 | 104 | 272 | | |
| 2 0 1 1 | 1,458 | 34.3 | 8,662,993 | 1,764 | 894.6 | 2,053 | 2,975 | 31 | 12.9 | 286,336 | 49 | 57.4 | 105 | 276 | | |
| 부 산 광 역 시 | 1 | - | 863 | 1 | 1.3 | 1 | 3 | - | - | - | - | - | - | - | | |
| 인 천 광 역 시 | 87 | 1.8 | 82,752 | 130 | 105.1 | 136 | 235 | 4 | 0.9 | 44,025 | 5 | 10.4 | 10 | 34 | | |
| 울 산 광 역 시 | 1 | - | 1,377 | 1 | 0.2 | 2 | 5 | - | - | - | - | - | - | - | | |
| 경 기 도 | 47 | 2.4 | 7,761,159 | 96 | 88.4 | 121 | 220 | - | - | - | - | - | - | - | | |
| 충 청 남 도 | 251 | 8.8 | 187,575 | 284 | 123.9 | 337 | 475 | 1 | 0.1 | 6,900 | 2 | 1.3 | 1 | 2 | | |
| 전 라 북 도 | 36 | 1.0 | 21,199 | 36 | 36.6 | 68 | 112 | - | - | - | - | - | - | - | | |
| 전 라 남 도 | 911 | 19.7 | 542,795 | 1,086 | 495.4 | 1,244 | 1,684 | 26 | 11.9 | 235,411 | 42 | 45.7 | 94 | 240 | | |
| 경 상 남 도 | 124 | 0.6 | 65,273 | 130 | 43.7 | 144 | 241 | - | - | - | - | - | - | - | | |

| 지방관리 Administration by Local Government | | | | | | | 관리대행자미지정 Agent Non-Specified | | | | | | | Province | | | |
|--|------------------------|---------------------------------|-----------------|-------------------|--------------|----------------|---------------------------------|------------------------|---------------------------------|-----------------|-------------------|-------------|----------------|----------|----------|----------|---------------------|
| 지구수 No. of Project Unit | 면적 (Area (1,000ha)) | 포용조수량 (1,000m ³) | 방조제 Sea Dike | | 배수문 갑문 | | 지구수 No. of Project Unit | 면적 (Area (1,000ha)) | 포용조수량 (1,000m ³) | 방조제 Sea Dike | | 배수문 갑문 | | | | | |
| | | | 조 Line | 연장 Length (km) | 개소 Place | 연 Each Gate | | | | 조 Line | 연장 Length (km) | 개소 Place | 연 Each Gate | | | | |
| 1,425 | 14.2 | 652,677 | 1,739 | 829.1 | 1,932 | 2,654 | 10 | 15.5 | 20,802 | 10 | 7.5 | 7 | 9 | 2 | 0 | 0 | 6 |
| 1,427 | 14.3 | 653,882 | 1,736 | 838.8 | 1,946 | 2,659 | 10 | 15.5 | 20,802 | 10 | 7.5 | 7 | 9 | 2 | 0 | 0 | 7 |
| 1,426 | 14.5 | 650,373 | 1,736 | 834.7 | 1,946 | 2,677 | 9 | 5.8 | 8,442 | 9 | 2.6 | 6 | 9 | 2 | 0 | 0 | 8 |
| 1,418 | 14.6 | 647,700 | 1,719 | 823.2 | 1,935 | 2,670 | 9 | 5.8 | 8,442 | 9 | 2.6 | 6 | 9 | 2 | 0 | 0 | 9 |
| 1,421 | 16.3 | 3,824,968 | 1,713 | 836.3 | 1,946 | 2,703 | 9 | 5.8 | 8,442 | 9 | 2.6 | 6 | 9 | 2 | 0 | 1 | 0 |
| 1,418 | 15.6 | 8,368,215 | 1,706 | 834.6 | 1,942 | 2,690 | 9 | 5.8 | 8,442 | 9 | 2.6 | 6 | 9 | 2 | 0 | 1 | 1 |
| 1 | - | 863 | 1 | 1.3 | 1 | 3 | - | - | - | - | - | - | - | - | - | - | Busan-gwangyeoksi |
| 83 | 0.9 | 38,727 | 125 | 94.7 | 126 | 201 | - | - | - | - | - | - | - | - | - | - | Incheon-gwangyeoksi |
| 1 | - | 1,377 | 1 | 0.2 | 2 | 5 | - | - | - | - | - | - | - | - | - | - | Ulsan-gwangyeoksi |
| 47 | 2.4 | 7,761,159 | 96 | 88.4 | 121 | 220 | - | - | - | - | - | - | - | - | - | - | Gyeonggi-do |
| 241 | 2.9 | 172,233 | 273 | 120.0 | 330 | 464 | 9 | 5.8 | 8,442 | 9 | 2.6 | 6 | 9 | - | - | - | Chungcheongnam-do |
| 36 | 1.0 | 21,199 | 36 | 36.6 | 68 | 112 | - | - | - | - | - | - | - | - | - | - | Jeollabuk-do |
| 885 | 7.8 | 307,384 | 1,044 | 449.7 | 1,150 | 1,444 | - | - | - | - | - | - | - | - | - | - | Jeollanam-do |
| 124 | 0.6 | 65,273 | 130 | 43.7 | 144 | 241 | - | - | - | - | - | - | - | - | - | - | Gyeongsangnam-do |

| 지방관리 Administration by Local Government | | | | | | | | 관리대행자미지정 Agent Non-Specified | | | | | | | | Province | | | |
|--|----------------------|---------------------------------|-----------------|-------------------|-------------|----------------|----------------------------|---------------------------------|---------------------------------|-----------------|-------------------|-------------|----------------|-----------------------|----------|----------|----------|---|--|
| 지구수 No. of Project Unit | 면적 Area (1,000ha) | 포용조수량 (1,000m ³) | 방조제 Sea Dike | | 배수문 문 | | 지구수 No. of Project Unit | 면적 Area (1,000ha) | 포용조수량 (1,000m ³) | 방조제 Sea Dike | | 배수문 문 | | | | | | | |
| | | | 조 Line | 연장 Length (km) | 개소 Place | 연 Each Gate | | | | 조 Line | 연장 Length (km) | 개소 Place | 연 Each Gate | | | | | | |
| - | - | - | - | - | - | - | - | - | - | - | - | - | - | - | 2 | 0 | 0 | 6 | |
| 70 | 19.7 | 335 | 104 | 61.8 | 82 | 418 | 3 | - | 143,580 | 1 | 4.4 | 3 | 21 | 2 | 0 | 0 | 7 | | |
| 76 | 20.9 | 153,355 | 87 | 71.2 | 87 | 453 | - | - | - | - | - | - | - | 2 | 0 | 0 | 8 | | |
| 73 | 21.1 | 16,174 | 85 | 63.2 | 84 | 438 | - | - | - | - | - | - | - | 2 | 0 | 0 | 9 | | |
| 71 | 21.4 | 335 | 84 | 65.1 | 87 | 448 | - | - | - | - | - | - | - | 2 | 0 | 1 | 0 | | |
| 70 | 11.7 | 335 | 78 | 61.7 | 83 | 447 | - | - | - | - | - | - | - | 2 | 0 | 1 | 1 | | |
| 2 | 0.6 | - | 3 | 7.1 | 3 | 14 | - | - | - | - | - | - | - | Incheon-gwangyeoksi | | | | | |
| - | - | - | - | - | - | - | - | - | - | - | - | - | - | Gyeonggi-do | | | | | |
| 9 | 1.0 | - | 10 | 5.8 | 9 | 27 | - | - | - | - | - | - | - | Chungcheongnam-do | | | | | |
| 8 | 0.5 | - | 9 | 6.1 | 9 | 13 | - | - | - | - | - | - | - | Jeollabuk-do | | | | | |
| 44 | 9.0 | 335 | 47 | 35.7 | 55 | 350 | - | - | - | - | - | - | - | Jeollanam-do | | | | | |
| 6 | 0.6 | - | 9 | 6.8 | 6 | 43 | - | - | - | - | - | - | - | Gyeongsangnam-do | | | | | |
| 1 | - | - | - | 0.2 | 1 | - | - | - | - | - | - | - | - | Jejuteukbyeoljachi-do | | | | | |

Status of Irrigation Facilities Completed by Year

Area : ha

| ('46~'61) | | 30년 이상경과('62~'81) | | | | | 30년 이내('82~'11) | | | | | Province Irrigation Facilities |
|---|--|----------------------------------|----------------------------|------------------|---|--|----------------------------------|----------------------------|------------------|---|--|--------------------------------|
| 보 조 수원공수 No. of Supplementary Facilities | 부 속 시설수 No. of Auxiliary Facilities | 수원공 계 Total No. of Facilities | 주 수 원 공 Main Facilities | | 보 조 수원공수 No. of Supplementary Facilities | 부 속 시설수 No. of Auxiliary Facilities | 수원공 계 Total No. of Facilities | 주 수 원 공 Main Facilities | | 보 조 수원공수 No. of Supplementary Facilities | 부 속 시설수 No. of Auxiliary Facilities | |
| | | | 수원공 No. of Facilities | 면 적 Area | | | | 수원공 No. of Facilities | 면 적 Area | | | |
| 1,304 | 187 | 21,197 | 11,876 | 286,489.2 | 8,315 | 1,006 | 30,323 | 16,510 | 259,049.5 | 12,688 | 1,125 | Total |
| 511 | 5 | 4,865 | 4,318 | 170,246.2 | 539 | 8 | 904 | 831 | 98,671.3 | 72 | 1 | Reservoir |
| 85 | 7 | 2,343 | 1,125 | 51,941.6 | 1,046 | 172 | 3,993 | 1,354 | 102,199.8 | 2,322 | 317 | Pumping Station |
| 2 | - | 31 | 23 | 18,358.9 | 8 | - | 79 | 35 | 8,803.6 | 39 | 5 | Pumping & Drainage Station |
| 6 | 3 | 60 | - | - | 36 | 24 | 811 | - | - | 437 | 374 | Drainage Station |
| 675 | 170 | 8,907 | 4,527 | 35,535.2 | 3,736 | 644 | 3,344 | 1,624 | 9,721.4 | 1,497 | 223 | Weir |
| 24 | 2 | 2,212 | 1,128 | 8,047.8 | 934 | 150 | 368 | 146 | 2,197.0 | 163 | 59 | Infiltration Gallery |
| 1 | - | 2,779 | 755 | 2,359.5 | 2,016 | 8 | 20,824 | 12,520 | 37,456.4 | 8,158 | 146 | Tube Well |
| - | - | 10 | 8 | 283.0 | - | 2 | 2 | 1 | - | 1 | - | Seoul-teukbyeolsi |
| - | - | - | - | - | - | - | - | - | - | - | - | Reservoir |
| - | - | 2 | - | - | - | 2 | 1 | - | - | 1 | - | Pumping Station |
| - | - | - | - | 283.0 | - | - | - | - | - | - | - | Pumping & Drainage Station |
| - | - | - | - | - | - | - | - | - | - | - | - | Drainage Station |
| - | - | - | - | - | - | - | - | - | - | - | - | Weir |
| - | - | 2 | 2 | - | - | - | - | - | - | - | - | Infiltration Gallery |
| - | - | 6 | 6 | - | - | - | 1 | 1 | - | - | - | Tube Well |
| 2 | - | 78 | 74 | 353.3 | 4 | - | 128 | 16 | 2,529.2 | 111 | 1 | Busan-gwangyeoksi |
| - | - | 18 | 18 | 37.5 | - | - | 2 | 2 | 22.6 | - | - | Reservoir |
| 2 | - | 8 | 5 | 153.4 | 3 | - | 18 | 8 | 1,966.5 | 10 | - | Pumping Station |
| - | - | - | - | - | - | - | 2 | 1 | 523.1 | 1 | - | Pumping & Drainage Station |
| - | - | - | - | - | - | - | 1 | - | - | - | 1 | Drainage Station |
| - | - | 51 | 51 | 162.4 | - | - | 2 | 1 | 5.0 | 1 | - | Weir |
| - | - | 1 | - | - | 1 | - | - | - | - | - | - | Infiltration Gallery |
| - | - | - | - | - | - | - | 103 | 4 | 12.0 | 99 | - | Tube Well |
| 11 | 2 | 109 | 66 | 1,605.9 | 33 | 10 | 266 | 61 | 1,403.3 | 176 | 29 | Daegu-gwangyeoksi |
| 7 | - | 40 | 38 | 1,209.9 | 2 | - | 3 | 3 | 101.8 | - | - | Reservoir |
| 1 | - | 27 | 13 | 352.0 | 12 | 2 | 43 | 15 | 1,182.2 | 28 | - | Pumping Station |
| - | - | 3 | - | - | 3 | - | 1 | - | - | 1 | - | Pumping & Drainage Station |
| - | - | 4 | - | - | 3 | 1 | 26 | - | - | 7 | 19 | Drainage Station |
| 1 | 2 | 13 | 2 | 7.0 | 4 | 7 | 13 | 3 | 12.0 | 3 | 7 | Weir |
| 2 | - | 19 | 13 | 37.0 | 6 | - | - | - | - | - | - | Infiltration Gallery |
| - | - | 3 | - | - | 3 | - | 180 | 40 | 107.3 | 137 | 3 | Tube Well |
| - | 1 | 64 | 53 | 3,657.2 | 2 | 9 | 476 | 302 | 3,899.4 | 165 | 9 | Incheon-gwangyeoksi |
| - | - | 20 | 19 | 2,319.7 | - | 1 | 11 | 11 | 2,813.9 | - | - | Reservoir |
| - | - | 17 | 7 | 51.6 | 2 | 8 | 42 | 8 | 285.1 | 26 | 8 | Pumping Station |
| - | - | - | - | 1,211.0 | - | - | - | - | - | - | - | Pumping & Drainage Station |
| - | 1 | - | - | - | - | - | - | - | - | - | - | Drainage Station |
| - | - | 1 | 1 | 7.5 | - | - | 1 | - | - | 1 | - | Weir |
| - | - | 26 | 26 | 67.4 | - | - | 1 | 1 | 7.0 | - | - | Infiltration Gallery |
| - | - | - | - | - | - | - | 421 | 282 | 793.4 | 138 | 1 | Tube Well |

면적 : 헥타아르

| 시도 및 시설별 | 계 Total | | | | | '45년 이전 | | | | | 50년 이상경과 | | |
|------------------|-------------------------------|----------------------------|-----------------|--|-----------------------------------|-------------------------------|----------------------------|----------------|--|-----------------------------------|-------------------------------|----------------------------|----------------|
| | 수원공 계 | 주 수 원 공 Main Facilities | | 보 조 수원공수 | 부 속 시설수 | 수원공 계 | 주 수 원 공 Main Facilities | | 보 조 수원공수 | 부 속 시설수 | 수원공 계 | 주 수 원 공 Main Facilities | |
| | | 수원공 | 면 적 | | | | 수원공 | 면 적 | | | | 수원공 | 면 적 |
| | Total No. of Facilities | No. of Facilities | Area | No. of Supple- mentary Facilities | No. of Auxiliary Facilities | Total No. of Facilities | No. of Facilities | Area | No. of Supple- mentary Facilities | No. of Auxiliary Facilities | Total No. of Facilities | No. of Facilities | Area |
| 광 주 광 역 시 | 476 | 325 | 6,562.2 | 151 | - | 91 | 51 | 1,051.4 | 40 | - | 40 | 25 | 776.3 |
| 저 수 지 | 140 | 88 | 4,679.6 | 52 | - | 82 | 46 | 913.4 | 36 | - | 17 | 11 | 354.0 |
| 양 수 장 | 56 | 29 | 853.0 | 27 | - | 1 | 1 | 88.0 | - | - | 11 | 9 | 251.8 |
| 양 배 수 장 | - | - | - | - | - | - | - | - | - | - | - | - | - |
| 배 수 장 | - | - | - | - | - | - | - | - | - | - | - | - | - |
| 보 | 43 | 19 | 286.1 | 24 | - | 7 | 3 | 35.0 | 4 | - | 12 | 5 | 170.5 |
| 집 수 압 거 | 8 | 2 | 32.0 | 6 | - | - | - | - | - | - | - | - | - |
| 관 정 | 229 | 187 | 711.5 | 42 | - | 1 | 1 | 15.0 | - | - | - | - | - |
| 대 전 광 역 시 | 393 | 340 | 1,577.0 | 49 | - | 37 | 37 | 242.4 | - | - | 8 | 8 | 71.2 |
| 저 수 지 | 16 | 16 | 402.9 | - | - | 2 | 2 | 15.7 | - | - | 2 | 2 | 7.1 |
| 양 수 장 | 27 | 21 | 321.0 | 2 | - | - | - | - | - | - | 2 | 2 | 40.9 |
| 양 배 수 장 | - | - | - | - | - | - | - | - | - | - | - | - | - |
| 배 수 장 | - | - | - | - | - | - | - | - | - | - | - | - | - |
| 보 | 97 | 90 | 454.7 | 7 | - | 35 | 35 | 226.7 | - | - | 4 | 4 | 23.2 |
| 집 수 압 거 | 14 | 6 | 18.1 | 8 | - | - | - | - | - | - | - | - | - |
| 관 정 | 239 | 207 | 380.3 | 32 | - | - | - | - | - | - | - | - | - |
| 울 산 광 역 시 | 1,127 | 744 | 6,622.4 | 350 | 1 | 212 | 169 | 828.2 | 42 | 1 | 75 | 30 | 564.6 |
| 저 수 지 | 364 | 268 | 3,519.6 | 92 | 1 | 148 | 130 | 676.5 | 17 | 1 | 71 | 29 | 563.2 |
| 양 수 장 | 143 | 87 | 1,123.9 | 48 | - | 2 | - | - | 2 | - | - | - | - |
| 양 배 수 장 | - | - | - | - | - | - | - | - | - | - | - | - | - |
| 배 수 장 | 3 | - | - | 3 | - | - | - | - | - | - | - | - | - |
| 보 | 274 | 147 | 709.6 | 118 | - | 61 | 38 | 144.2 | 23 | - | 4 | 1 | 1.4 |
| 집 수 압 거 | 66 | 16 | 411.3 | 43 | - | 1 | 1 | 7.5 | - | - | - | - | - |
| 관 정 | 277 | 226 | 858.0 | 46 | - | - | - | - | - | - | - | - | - |
| 경 기 도 | 4,320 | 2,794 | 67,873.0 | 1,231 | 10 | 377 | 306 | 4,591.9 | 61 | 10 | 141 | 103 | 6,235.2 |
| 저 수 지 | 368 | 336 | 21,843.0 | 31 | - | 136 | 120 | 3,568.0 | 16 | - | 83 | 70 | 5,466.3 |
| 양 수 장 | 501 | 185 | 28,314.0 | 196 | - | 8 | 6 | 177.4 | 2 | - | 10 | 3 | 587.3 |
| 양 배 수 장 | 8 | 3 | 5,696.8 | 2 | 1 | 1 | - | - | - | 1 | - | - | - |
| 배 수 장 | 42 | - | - | 14 | - | - | - | - | - | - | - | - | - |
| 보 | 1,158 | 883 | 5,418.0 | 215 | 9 | 224 | 174 | 814.9 | 41 | 9 | 46 | 30 | 181.6 |
| 집 수 압 거 | 293 | 203 | 2,414.6 | 64 | - | 4 | 4 | 14.6 | - | - | 2 | - | - |
| 관 정 | 1,950 | 1,184 | 4,186.6 | 709 | - | 4 | 2 | 17.0 | 2 | - | - | - | - |

Area : ha

| ('46~'61) | | 30년 이상경과('62~'81) | | | | | 30년 이내('82~'11) | | | | | Province Irrigation Facilities |
|---|--|----------------------------------|----------------------------|-----------------|---|--|----------------------------------|----------------------------|-----------------|---|--|--------------------------------|
| 보 조 수원공수 No. of Supplementary Facilities | 부 속 시설수 No. of Auxiliary Facilities | 수원공 계 Total No. of Facilities | 주 수 원 공 Main Facilities | | 보 조 수원공수 No. of Supplementary Facilities | 부 속 시설수 No. of Auxiliary Facilities | 수원공 계 Total No. of Facilities | 주 수 원 공 Main Facilities | | 보 조 수원공수 No. of Supplementary Facilities | 부 속 시설수 No. of Auxiliary Facilities | |
| | | | 수원공 No. of Facilities | 면 적 Area | | | | 수원공 No. of Facilities | 면 적 Area | | | |
| 15 | - | 124 | 71 | 3,940.8 | 53 | - | 221 | 178 | 793.7 | 43 | - | Gwangju-gwangyeok |
| 6 | - | 41 | 31 | 3,412.2 | 10 | - | - | - | - | - | - | Reservoir |
| 2 | - | 35 | 17 | 415.0 | 18 | - | 9 | 2 | 98.2 | 7 | - | Pumping Station |
| - | - | - | - | - | - | - | - | - | - | - | - | Pumping & Drainage Station |
| - | - | - | - | - | - | - | - | - | - | - | - | Drainage Station |
| 7 | - | 21 | 9 | 55.6 | 12 | - | 3 | 2 | 25.0 | 1 | - | Weir |
| - | - | 8 | 2 | 32.0 | 6 | - | - | - | - | - | - | Infiltration Gallery |
| - | - | 19 | 12 | 26.0 | 7 | - | 209 | 174 | 670.5 | 35 | - | Tube Well |
| - | - | 77 | 67 | 515.6 | 10 | - | 271 | 228 | 747.8 | 39 | 4 | Daejeon-gwangyeoksi |
| - | - | 7 | 7 | 263.9 | - | - | 5 | 5 | 116.2 | - | - | Reservoir |
| - | - | 11 | 11 | 69.4 | - | - | 14 | 8 | 210.7 | 2 | 4 | Pumping Station |
| - | - | - | - | - | - | - | - | - | - | - | - | Pumping & Drainage Station |
| - | - | - | - | - | - | - | - | - | - | - | - | Drainage Station |
| - | - | 46 | 44 | 170.2 | 2 | - | 12 | 7 | 34.6 | 5 | - | Weir |
| - | - | 13 | 5 | 12.1 | 8 | - | 1 | 1 | 6.0 | - | - | Infiltration Gallery |
| - | - | - | - | - | - | - | 239 | 207 | 380.3 | 32 | - | Tube Well |
| 44 | 1 | 413 | 241 | 2,618.1 | 154 | 18 | 427 | 304 | 2,611.5 | 110 | 13 | Ulsan-gwangyeoksi |
| 42 | - | 134 | 102 | 1,560.5 | 29 | 3 | 11 | 7 | 719.4 | 4 | - | Reservoir |
| - | - | 28 | 17 | 436.9 | 11 | - | 113 | 70 | 687.0 | 35 | 8 | Pumping Station |
| - | - | - | - | - | - | - | - | - | - | - | - | Pumping & Drainage Station |
| - | - | - | - | - | - | - | 3 | - | - | 3 | - | Drainage Station |
| 2 | 1 | 192 | 107 | 561.0 | 77 | 8 | 17 | 1 | 3.0 | 16 | - | Weir |
| - | - | 58 | 14 | 59.7 | 37 | 7 | 7 | 1 | 344.1 | 6 | - | Infiltration Gallery |
| - | - | 1 | 1 | - | - | - | 276 | 225 | 858.0 | 46 | 5 | Tube Well |
| 25 | 13 | 1,415 | 934 | 40,255.2 | 390 | 91 | 2,387 | 1,451 | 16,790.7 | 755 | 181 | Gyeonggi-do |
| 13 | - | 118 | 116 | 10,361.2 | 2 | - | 31 | 30 | 2,447.5 | - | 1 | Reservoir |
| 3 | 4 | 170 | 69 | 19,399.1 | 55 | 46 | 313 | 107 | 8,150.2 | 136 | 70 | Pumping Station |
| - | - | 1 | 1 | 5,374.0 | - | - | 6 | 2 | 322.8 | 2 | 2 | Pumping & Drainage Station |
| - | - | 1 | - | - | 1 | - | 41 | - | - | 13 | 28 | Drainage Station |
| 9 | 7 | 707 | 534 | 3,296.4 | 134 | 39 | 181 | 145 | 1,125.1 | 31 | 5 | Weir |
| - | 2 | 166 | 124 | 1,573.7 | 38 | 4 | 121 | 75 | 826.3 | 26 | 20 | Infiltration Gallery |
| - | - | 252 | 90 | 250.8 | 160 | 2 | 1,694 | 1,092 | 3,918.8 | 547 | 55 | Tube Well |

면적 : 헥타아르

| 시도 및 시설별 | 계 Total | | | | | '45년 이전 | | | | | 50년 이상경과 | | |
|----------------|-------------------------------|----------------------------|------------------|--|-----------------------------------|-------------------------------|----------------------------|-----------------|--|-----------------------------------|-------------------------------|----------------------------|-----------------|
| | 수원공 계 | 주 수 원 공 Main Facilities | | 보 조 수원공수 | 부 속 시설수 | 수원공 계 | 주 수 원 공 Main Facilities | | 보 조 수원공수 | 부 속 시설수 | 수원공 계 | 주 수 원 공 Main Facilities | |
| | | 수원공 | 면 적 | | | | 수원공 | 면 적 | | | | 수원공 | 면 적 |
| | Total No. of Facilities | No. of Facilities | Area | No. of Supple- mentary Facilities | No. of Auxiliary Facilities | Total No. of Facilities | No. of Facilities | Area | No. of Supple- mentary Facilities | No. of Auxiliary Facilities | Total No. of Facilities | No. of Facilities | Area |
| 강 원 도 | 6,232 | 2,762 | 33,216.8 | 3,415 | 5 | 1,109 | 347 | 3,935.4 | 757 | 5 | 220 | 92 | 3,371.0 |
| 저 수 지 | 321 | 295 | 13,804.1 | 26 | - | 143 | 134 | 1,686.2 | 9 | - | 45 | 43 | 2,651.5 |
| 양 수 장 | 402 | 218 | 4,005.3 | 173 | - | 1 | - | - | 1 | - | 5 | 5 | 123.9 |
| 양 배 수 장 | - | - | - | - | - | - | - | - | - | - | - | - | - |
| 배 수 장 | 16 | - | - | 2 | - | - | - | - | - | - | - | - | - |
| 보 | 3,936 | 1,521 | 12,618.9 | 2,389 | 5 | 960 | 210 | 2,229.8 | 745 | 5 | 166 | 43 | 587.3 |
| 집 수 압 거 | 99 | 33 | 541.9 | 62 | - | 3 | 3 | 19.4 | - | - | 4 | 1 | 8.3 |
| 관 정 | 1,458 | 695 | 2,246.6 | 763 | - | 2 | - | - | 2 | - | - | - | - |
| 충 청 북 도 | 4,539 | 2,934 | 42,210.4 | 1,452 | 35 | 1,183 | 962 | 5,712.3 | 186 | 35 | 213 | 131 | 5,894.9 |
| 저 수 지 | 782 | 702 | 25,368.6 | 79 | 1 | 385 | 334 | 3,135.8 | 50 | 1 | 100 | 86 | 5,212.4 |
| 양 수 장 | 419 | 206 | 8,225.1 | 195 | - | 8 | 3 | 211.0 | 5 | - | 9 | 6 | 372.3 |
| 양 배 수 장 | 7 | 3 | 347.1 | 4 | - | - | - | - | - | - | 1 | - | - |
| 배 수 장 | 27 | - | - | 27 | - | - | - | - | - | - | - | - | - |
| 보 | 1,909 | 1,195 | 5,348.9 | 617 | 30 | 771 | 624 | 2,363.9 | 117 | 30 | 101 | 38 | 310.2 |
| 집 수 압 거 | 166 | 64 | 357.6 | 82 | 4 | 19 | 1 | 1.6 | 14 | 4 | 2 | 1 | - |
| 관 정 | 1,229 | 764 | 2,563.1 | 448 | - | - | - | - | - | - | - | - | - |
| 충 청 남 도 | 6,764 | 4,426 | 123,761.9 | 2,003 | 12 | 706 | 637 | 22,400.0 | 57 | 12 | 307 | 252 | 12,959.9 |
| 저 수 지 | 933 | 889 | 58,175.4 | 40 | - | 385 | 365 | 19,420.8 | 20 | - | 202 | 189 | 11,861.5 |
| 양 수 장 | 835 | 314 | 44,138.1 | 457 | - | 10 | 5 | 475.9 | 5 | - | 18 | 8 | 597.5 |
| 양 배 수 장 | 6 | 5 | 5,294.9 | 1 | - | - | - | - | - | - | - | - | - |
| 배 수 장 | 177 | - | - | 139 | - | - | - | - | - | - | 2 | - | - |
| 보 | 1,579 | 986 | 8,638.4 | 425 | 11 | 309 | 267 | 2,503.3 | 31 | 11 | 84 | 55 | 500.9 |
| 집 수 압 거 | 430 | 280 | 2,137.9 | 95 | 1 | 2 | - | - | 1 | 1 | 1 | - | - |
| 관 정 | 2,804 | 1,952 | 5,377.2 | 846 | - | - | - | - | - | - | - | - | - |
| 전 라 북 도 | 6,982 | 4,665 | 115,966.2 | 2,278 | 1 | 1,778 | 1,490 | 23,307.1 | 287 | 1 | 529 | 324 | 11,723.0 |
| 저 수 지 | 2,260 | 2,011 | 94,335.7 | 249 | - | 1,446 | 1,277 | 21,950.7 | 169 | - | 308 | 277 | 10,250.4 |
| 양 수 장 | 716 | 180 | 4,332.4 | 532 | - | 10 | 2 | 33.2 | 8 | - | 34 | 2 | 771.0 |
| 양 배 수 장 | 12 | - | 7,489.9 | 12 | - | - | - | - | - | - | - | - | - |
| 배 수 장 | 62 | - | - | 50 | - | - | - | - | - | - | - | - | - |
| 보 | 1,421 | 659 | 4,982.8 | 746 | 1 | 310 | 211 | 1,323.2 | 98 | 1 | 186 | 44 | 699.4 |
| 집 수 압 거 | 226 | 175 | 587.4 | 48 | - | 11 | - | - | 11 | - | 1 | 1 | 2.2 |
| 관 정 | 2,285 | 1,640 | 4,238.0 | 641 | - | 1 | - | - | 1 | - | - | - | - |

Area : ha

| ('46~'61) | | 30년 이상경과('62~'81) | | | | | 30년 이내('82~'11) | | | | | Province Irrigation Facilities |
|---|--|----------------------------------|----------------------------|-----------------|---|--|----------------------------------|----------------------------|-----------------|---|--|--------------------------------|
| 보 조 수원공수 No. of Supplementary Facilities | 부 속 시설수 No. of Auxiliary Facilities | 수원공 계 Total No. of Facilities | 주 수 원 공 Main Facilities | | 보 조 수원공수 No. of Supplementary Facilities | 부 속 시설수 No. of Auxiliary Facilities | 수원공 계 Total No. of Facilities | 주 수 원 공 Main Facilities | | 보 조 수원공수 No. of Supplementary Facilities | 부 속 시설수 No. of Auxiliary Facilities | |
| | | | 수원공 No. of Facilities | 면 적 Area | | | | 수원공 No. of Facilities | 면 적 Area | | | |
| 123 | 5 | 2,116 | 808 | 13,686.8 | 1,293 | 15 | 2,787 | 1,515 | 12,223.6 | 1,242 | 30 | |
| 2 | - | 89 | 77 | 5,195.3 | 12 | - | 44 | 41 | 4,271.1 | 3 | - | Reservoir |
| - | - | 153 | 80 | 1,614.6 | 68 | 5 | 243 | 133 | 2,266.8 | 104 | 6 | Pumping Station |
| - | - | - | - | - | - | - | - | - | - | - | - | Pumping & Drainage Station |
| - | - | - | - | - | - | - | 16 | - | - | 2 | 14 | Drainage Station |
| 118 | 5 | 1,573 | 588 | 6,346.5 | 975 | 10 | 1,237 | 680 | 3,455.3 | 551 | 6 | Weir |
| 3 | - | 71 | 23 | 388.0 | 48 | - | 21 | 6 | 126.2 | 11 | 4 | Infiltration Gallery |
| - | - | 230 | 40 | 142.4 | 190 | - | 1,226 | 655 | 2,104.2 | 571 | - | Tube Well |
| 77 | 5 | 1,351 | 792 | 12,590.8 | 487 | 72 | 1,792 | 1,049 | 18,012.4 | 702 | 41 | Chungcheongbuk-do |
| 14 | - | 245 | 231 | 7,643.6 | 14 | - | 52 | 51 | 9,376.8 | 1 | - | Reservoir |
| 3 | - | 136 | 75 | 2,452.4 | 52 | 9 | 266 | 122 | 5,189.4 | 135 | 9 | Pumping Station |
| 1 | - | 3 | 2 | 65.1 | 1 | - | 3 | 1 | 282.0 | 2 | - | Pumping & Drainage Station |
| - | - | 2 | - | - | 2 | - | 25 | - | - | 25 | - | Drainage Station |
| 58 | 5 | 843 | 427 | 2,144.1 | 363 | 53 | 194 | 106 | 530.7 | 79 | 9 | Weir |
| 1 | - | 116 | 55 | 279.6 | 51 | 10 | 29 | 7 | 76.4 | 16 | 6 | Infiltration Gallery |
| - | - | 6 | 2 | 6.0 | 4 | - | 1,223 | 762 | 2,557.1 | 444 | 17 | Tube Well |
| 49 | 6 | 2,337 | 1,462 | 32,828.6 | 694 | 181 | 3,414 | 2,075 | 55,573.4 | 1,203 | 136 | Chungcheongnam-do |
| 12 | 1 | 232 | 223 | 18,442.8 | 6 | 3 | 114 | 112 | 8,450.3 | 2 | - | Reservoir |
| 9 | 1 | 303 | 170 | 6,213.6 | 110 | 23 | 504 | 131 | 36,851.1 | 333 | 40 | Pumping Station |
| - | - | 3 | 3 | 870.2 | - | - | 3 | 2 | 4,424.7 | 1 | - | Pumping & Drainage Station |
| 2 | - | 19 | - | - | 12 | 7 | 156 | - | - | 125 | 31 | Drainage Station |
| 25 | 4 | 983 | 616 | 4,820.0 | 258 | 109 | 203 | 48 | 814.2 | 111 | 44 | Weir |
| 1 | - | 391 | 266 | 1,946.8 | 87 | 38 | 36 | 14 | 191.1 | 6 | 16 | Infiltration Gallery |
| - | - | 406 | 184 | 535.2 | 221 | 1 | 2,398 | 1,768 | 4,842.0 | 625 | 5 | Tube Well |
| 202 | 3 | 1,424 | 907 | 55,062.5 | 506 | 11 | 3,251 | 1,944 | 25,873.6 | 1,283 | 24 | Jeollabuk-do |
| 31 | - | 415 | 374 | 43,098.3 | 41 | - | 91 | 83 | 19,036.3 | 8 | - | Reservoir |
| 31 | 1 | 200 | 94 | 2,044.3 | 104 | 2 | 472 | 82 | 1,483.9 | 389 | 1 | Pumping Station |
| - | - | 1 | - | 7,489.9 | 1 | - | 11 | - | - | 11 | - | Pumping & Drainage Station |
| - | - | 3 | - | - | 3 | - | 59 | - | - | 47 | 12 | Drainage Station |
| 140 | 2 | 585 | 259 | 1,987.2 | 317 | 9 | 340 | 145 | 973.0 | 191 | 4 | Weir |
| - | - | 187 | 170 | 428.2 | 17 | - | 27 | 4 | 157.0 | 20 | 3 | Infiltration Gallery |
| - | - | 33 | 10 | 14.6 | 23 | - | 2,251 | 1,630 | 4,223.4 | 617 | 4 | Tube Well |

2장. 농업생산기반정비사업
(사업비 집행실적)

**Agricultural Land and Water Development
Project Costs**

총괄 Total

단위 : 천원

| 사업별 Projects | 계 Total | 국고보조금 Government Subsidy | 지방비 Local Government Subsidy | 기타 Others |
|---|----------------------|--------------------------------|------------------------------------|-------------------|
| 합계 Total | 2,537,419,727 | 2,329,238,952 | 139,662,586 | 68,518,189 |
| 1. 농촌용수개발사업 Rural Water Projects | 1,163,617,238 | 1,128,790,952 | 34,826,286 | - |
| 2. 농업생산기반개발사업 Agricultural Land and Water Improvement | 1,233,412,500 | 1,128,948,000 | 104,464,500 | - |
| 3. 농지확대개발사업 Projects of Farmland Expantion | 140,389,989 | 71,500,000 | 371,800 | 68,518,189 |

주 : 농어촌정비법 사업체계에 맞추어 재편성됨에 따라 사업별 과거년도 합계 수치 미 기입

Note : since the year book reorganized according to 'Rural Development Act' project order total figures may not be computed

1. 농촌용수개발사업 Rural Water Development Projects

1.1 합계 Sum

Unit : 1,000 Won

| 사업별 Projects | 계 Total | 국고보조금 Government Subsidy | 지방비 Local Government Subsidy | 기타 Others |
|--|----------------------|--------------------------------|------------------------------------|--------------|
| 합계 Total | 1,163,617,238 | 1,128,790,952 | 34,826,286 | - |
| - 다목적(중규모) 용수개발 Multi Purpose Water Development | 173,210,000 | 173,210,000 | - | - |
| - 소규모 용수개발 Small Scale Water Development | 21,352,857 | 14,947,000 | 6,405,857 | - |
| - 지표수 보강개발 Surface Water Development | 88,901,429 | 62,231,000 | 26,670,429 | - |
| - 한발대비 용수개발 Water Development Against Drought | 8,750,000 | 7,000,000 | 1,750,000 | - |
| - 농업용수관리자동화 Tele-Metering and Tele- Control | 8,000,000 | 8,000,000 | - | - |
| - 기타 Others | 863,402,952 | 863,402,952 | - | - |

1.2 다목적(중규모) 용수개발 Multi Purpose Water Development
단위 : 천원

| 시도별 Province | 계 Total | 국고보조금 Government Subsidy | 지방비 Local Government Subsidy | 기타 Others |
|----------------------------------|----------------------------------|----------------------------------|------------------------------------|--------------|
| 합 계 Total | 173,210,000 (300,000) | 173,210,000 (300,000) | | |
| 서울특별시 Seoul-teukbyeolsi | - | - | | |
| 부산광역시 Busan-gwangyeoksi | - | - | | |
| 대구광역시 Daegu-gwangyeoksi | - | - | | |
| 인천광역시 Incheon-gwangyeoksi | 3,000,000 | 3,000,000 | | |
| 광주광역시 Gwangju-gwangyeoksi | - | - | | |
| 대전광역시 Daejeon-gwangyeoksi | - | - | | |
| 울산광역시 Ulsan-gwangyeoksi | 2,000,000 | 2,000,000 | | |
| 경기도 Gyeonggi-do | 3,700,000 | 3,700,000 | | |
| 강원도 Gangwon-do | 5,349,000 | 5,349,000 | | |
| 충청북도 Chungcheongbuk-do | 9,300,000 | 9,300,000 | | |
| 충청남도 Chungcheongnam-do | 11,700,000 | 11,700,000 | | |
| 전라북도 Jeollabuk-do | 29,549,000 | 29,549,000 | | |
| 전라남도 Jeollanam-do | 16,549,000 | 16,549,000 | | |
| 경상북도 Gyeongsangbuk-do | 53,598,000 | 53,598,000 | | |
| 경상남도 Gyeongsangnam-do | 30,265,000 | 30,265,000 | | |
| 제주특별자치도 Jejuteukbyeoljachi-do | 7,900,000 | 7,900,000 | | |
| 농식품부·한국농어촌공사 MIFAFF & KRC | (300,000) | (300,000) | | |

주 : ()내서는 농촌개발시험연구 사업비 임.

Note : () includes costs of rural development research project.

1.3 소규모 용수개발 Small Scale Water Development

Unit : 1,000 Won

| 시도별 Province | 계 Total | 국고보조금 Government Subsidy | 지 방 비 Local Government Subsidy | 기 타 Others |
|--------------------------------------|-------------------|--------------------------------|--------------------------------------|---------------|
| 합 계 Total | 21,352,857 | 14,947,000 | 6,405,857 | - |
| 서울 특별 시 Seoul-teukbyeolsi | - | - | - | - |
| 부산 광역 시 Busan-gwangyeoksi | - | - | - | - |
| 대구 광역 시 Daegu-gwangyeoksi | - | - | - | - |
| 인천 광역 시 Incheon-gwangyeoksi | - | - | - | - |
| 광주 광역 시 Gwangju-gwangyeoksi | - | - | - | - |
| 대전 광역 시 Daejeon-gwangyeoksi | - | - | - | - |
| 울산 광역 시 Ulsan-gwangyeoksi | - | - | - | - |
| 경 기 도 Gyeonggi-do | 800,000 | 560,000 | 240,000 | - |
| 강 원 도 Gangwon-do | - | - | - | - |
| 충 청 북 도 Chungcheongbuk-do | - | - | - | - |
| 충 청 남 도 Chungcheongnam-do | 4,892,857 | 3,425,000 | 1,467,857 | - |
| 전 라 북 도 Jeollabuk-do | 1,400,000 | 980,000 | 420,000 | - |
| 전 라 남 도 Jeollanam-do | 1,428,571 | 1,000,000 | 428,571 | - |
| 경 상 북 도 Gyeongsangbuk-do | 3,702,857 | 2,592,000 | 1,110,857 | - |
| 경 상 남 도 Gyeongsangnam-do | 9,128,571 | 6,390,000 | 2,738,571 | - |
| 제주 특별 자 치 도 Jejuteukbyeoljachi-do | - | - | - | - |
| 농식품부·한국농어촌공사 MIFAFF & KRC | - | - | - | - |

1.4 지표수 보강개발 Surface Water Development

단위 : 천원

| 시도별 Province | 계 Total | 국고보조금 Government Subsidy | 지방비 Local Government Subsidy | 기타 Others |
|----------------------------------|-------------------|--------------------------------|------------------------------------|--------------|
| 합 계 Total | 88,901,429 | 62,231,000 | 26,670,429 | - |
| 서울특별시 Seoul-teukbyeolsi | - | - | - | - |
| 부산광역시 Busan-gwangyeoksi | - | - | - | - |
| 대구광역시 Daegu-gwangyeoksi | - | - | - | - |
| 인천광역시 Incheon-gwangyeoksi | - | - | - | - |
| 광주광역시 Gwangju-gwangyeoksi | - | - | - | - |
| 대전광역시 Daejeon-gwangyeoksi | - | - | - | - |
| 울산광역시 Ulsan-gwangyeoksi | - | - | - | - |
| 경기도 Gyeonggi-do | 3,235,714 | 2,265,000 | 970,714 | |
| 강원도 Gangwon-do | 1,000,000 | 700,000 | 300,000 | |
| 충청북도 Chungcheongbuk-do | 6,320,000 | 4,424,000 | 1,896,000 | |
| 충청남도 Chungcheongnam-do | 7,972,857 | 5,581,000 | 2,391,857 | |
| 전라북도 Jeollabuk-do | 7,621,429 | 5,335,000 | 2,286,429 | |
| 전라남도 Jeollanam-do | 27,934,286 | 19,554,000 | 8,380,286 | |
| 경상북도 Gyeongsangbuk-do | 3,510,000 | 2,457,000 | 1,053,000 | |
| 경상남도 Gyeongsangnam-do | 31,307,143 | 21,915,000 | 9,392,143 | |
| 제주특별자치도 Jejuteukbyeoljachi-do | | | | |
| 농식품부·한국농어촌공사 MIFAFF & KRC | | | | |

1.5 한발대비 용수개발 Water Development Against Drought

Unit : 1,000 Won

| 시도별 Province | 계 Total | 국고보조금 Government Subsidy | 지방비 Local Government Subsidy | 기타 Others |
|----------------------------------|------------------|--------------------------------|------------------------------------|--------------|
| 합 계 Total | 8,750,000 | 7,000,000 | 1,750,000 | |
| 서울특별시 Seoul-teukbyeolsi | - | - | - | |
| 부산광역시 Busan-gwangyeoksi | - | - | - | |
| 대구광역시 Daegu-gwangyeoksi | - | - | - | |
| 인천광역시 Incheon-gwangyeoksi | 250,000 | 200,000 | 50,000 | |
| 광주광역시 Gwangju-gwangyeoksi | 125,000 | 100,000 | 25,000 | |
| 대전광역시 Daejeon-gwangyeoksi | - | - | - | |
| 울산광역시 Ulsan-gwangyeoksi | - | - | - | |
| 경기도 Gyeonggi-do | 1,250,000 | 1,000,000 | 250,000 | |
| 강원도 Gangwon-do | 500,000 | 400,000 | 100,000 | |
| 충청북도 Chungcheongbuk-do | 500,000 | 400,000 | 100,000 | |
| 충청남도 Chungcheongnam-do | 1,250,000 | 1,000,000 | 250,000 | |
| 전라북도 Jeollabuk-do | 1,250,000 | 1,000,000 | 250,000 | |
| 전라남도 Jeollanam-do | 1,500,000 | 1,200,000 | 300,000 | |
| 경상북도 Gyeongsangbuk-do | 1,125,000 | 900,000 | 225,000 | |
| 경상남도 Gyeongsangnam-do | 750,000 | 600,000 | 150,000 | |
| 제주특별자치도 Jejuteukbyeoljachi-do | 250,000 | 200,000 | 50,000 | |
| 농식품부·한국농어촌공사 MIFAFF & KRC | - | - | - | |

1.6 농업용수관리자동화
단위 : 천원

Tele-Metering and Tele-Control

| 시도별 Province | 계 Total | 국고보조금 Government Subsidy | 지방비 Local Government Subsidy | 기타 Others |
|----------------------------------|------------------|--------------------------------|------------------------------------|--------------|
| 합 계 Total | 8,000,000 | 8,000,000 | | |
| 서울특별시 Seoul-teukbyeolsi | - | - | | |
| 부산광역시 Busan-gwangyeoksi | - | - | | |
| 대구광역시 Daegu-gwangyeoksi | - | - | | |
| 인천광역시 Incheon-gwangyeoksi | - | - | | |
| 광주광역시 Gwangju-gwangyeoksi | - | - | | |
| 대전광역시 Daejeon-gwangyeoksi | - | - | | |
| 울산광역시 Ulsan-gwangyeoksi | - | - | | |
| 경기도 Gyeonggi-do | 100,000 | 100,000 | | |
| 강원도 Gangwon-do | 1,019,000 | 1,019,000 | | |
| 충청북도 Chungcheongbuk-do | 800,000 | 800,000 | | |
| 충청남도 Chungcheongnam-do | 1,741,000 | 1,741,000 | | |
| 전라북도 Jeollabuk-do | 790,000 | 790,000 | | |
| 전라남도 Jeollanam-do | 1,200,000 | 1,200,000 | | |
| 경상북도 Gyeongsangbuk-do | 1,100,000 | 1,100,000 | | |
| 경상남도 Gyeongsangnam-do | 1,250,000 | 1,250,000 | | |
| 제주특별자치도 Jejuteukbyeoljachi-do | - | - | | |
| 농식품부·한국농어촌공사 MIFAFF & KRC | - | - | | |

1.7 기 타 Others

Unit : 1,000 Won

| 사업별 Projects | 계 Total | 국고보조금 Government Subsidy | 지 방 비 Local Government Subsidy | 기 타 Others |
|--|--------------------|--------------------------------|--------------------------------------|---------------|
| 합 계 Total | 863,402,952 | 863,402,952 | | |
| -농업용수수질 조사 개선 Agricultural Water Quality improvement | 13,404,000 | 13,404,000 | | |
| -지하수 자원관리 Groundwater Resources Management | 6,238,000 | 6,238,000 | | |
| -농촌용수이용체계재편 Reorganization of Rural Water Usage System | 4,800,000 | 4,800,000 | | |
| -임진강 수계농촌용수공급 Supply of Imjin River Water for Agricultural Use | 4,000,000 | 4,000,000 | | |
| -농촌용수 물관리정보화 Setting Up an Rural Water Information System | 554,000 | 554,000 | | |
| -저수지 둑 높임 Raising a bank of the Reservoir | 834,406,952 | 834,406,952 | | |

2. 농업생산기반개량사업 Farmland Improvement Projects

2.1 합 계 Sum

단위 : 천원

| 사업별 Projects | 계 Total | 국고보조금 Government Subsidy | 지방비 Local Government Subsidy | 기타 Others |
|--|----------------------|--------------------------------|------------------------------------|--------------|
| 합 계 Total | 1,233,412,500 | 1,128,948,000 | 104,464,500 | |
| - 경지정리(대구획) Land Consolidation | 95,685,000 | 76,548,000 | 19,137,000 | - |
| - 배수개선 Drainage Improvement | 180,100,000 | 180,100,000 | - | - |
| - 기반시설개보수 및 준설 Facilities Improvement | 957,627,500 | 872,300,000 | 85,327,500 | - |

2.2 경지정리(대구획)

Land Consolidation

Unit : 1,000 Won

| 시도별 Province | 계 Total | 국고보조금 Government Subsidy | 지방비 Local Government Subsidy | 기타 Others |
|----------------------------------|-------------------|--------------------------------|------------------------------------|--------------|
| 합 계 Total | 95,685,000 | 76,548,000 | 19,137,000 | |
| 서울특별시 Seoul-teukbyeolsi | - | - | - | |
| 부산광역시 Busan-gwangyeoksi | - | - | - | |
| 대구광역시 Daegu-gwangyeoksi | - | - | - | |
| 인천광역시 Incheon-gwangyeoksi | - | - | - | |
| 광주광역시 Gwangju-gwangyeoksi | - | - | - | |
| 대전광역시 Daejeon-gwangyeoksi | - | - | - | |
| 울산광역시 Ulsan-gwangyeoksi | - | - | - | |
| 경기도 Gyeonggi-do | 11,327,500 | 9,062,000 | 2,265,500 | |
| 강원도 Gangwon-do | 2,921,250 | 2,337,000 | 584,250 | |
| 충청북도 Chungcheongbuk-do | 8,768,750 | 7,015,000 | 1,753,750 | |
| 충청남도 Chungcheongnam-do | 11,875,000 | 9,500,000 | 2,375,000 | |
| 전라북도 Jeollabuk-do | 25,000,000 | 20,000,000 | 5,000,000 | |
| 전라남도 Jeollanam-do | 21,250,000 | 17,000,000 | 4,250,000 | |
| 경상북도 Gyeongsangbuk-do | 7,842,500 | 6,274,000 | 1,568,500 | |
| 경상남도 Gyeongsangnam-do | 6,700,000 | 5,360,000 | 1,340,000 | |
| 제주특별자치도 Jejuteukbyeoljachi-do | - | - | - | |
| 농식품부·한국농어촌공사 MIFAFF & KRC | - | - | - | |

2.3 배수개선 Drainage Improvement

단위 : 천원

| 시도별 Province | 계 Total | 국고보조금 Government Subsidy | 지방비 Local Government Subsidy | 기타 Others |
|----------------------------------|--------------------|--------------------------------|------------------------------------|--------------|
| 합 계 Total | 180,100,000 | 180,100,000 | | |
| 서울특별시 Seoul-teukbyeolsi | - | - | | |
| 부산광역시 Busan-gwangyeoksi | - | - | | |
| 대구광역시 Daegu-gwangyeoksi | - | - | | |
| 인천광역시 Incheon-gwangyeoksi | 2,300,000 | 2,300,000 | | |
| 광주광역시 Gwangju-gwangyeoksi | - | - | | |
| 대전광역시 Daejeon-gwangyeoksi | - | - | | |
| 울산광역시 Ulsan-gwangyeoksi | - | - | | |
| 경기도 Gyeonggi-do | 16,204,000 | 16,204,000 | | |
| 강원도 Gangwon-do | 2,649,000 | 2,649,000 | | |
| 충청북도 Chungcheongbuk-do | 8,350,000 | 8,350,000 | | |
| 충청남도 Chungcheongnam-do | 19,861,000 | 19,861,000 | | |
| 전라북도 Jeollabuk-do | 21,126,000 | 21,126,000 | | |
| 전라남도 Jeollanam-do | 36,507,000 | 36,507,000 | | |
| 경상북도 Gyeongsangbuk-do | 26,478,000 | 26,478,000 | | |
| 경상남도 Gyeongsangnam-do | 28,083,000 | 28,083,000 | | |
| 제주특별자치도 Jejuteukbyeoljachi-do | 16,542,000 | 16,542,000 | | |
| 농식품부·한국농어촌공사 MIFAFF & KRC | 2,000,000 | 2,000,000 | | |

2.4 기반시설개보수 및 준설

Facilities Improvement

Unit : 1,000 Won

| 사업별 Projects | 계 Total | 국고보조금 Government Subsidy | 지방비 Local Government Subsidy | 기타 Others |
|--|--------------------|--------------------------------|------------------------------------|--------------|
| 합 계 Total | 957,627,500 | 872,300,000 | 85,327,500 | |
| - 수리시설 개보수 Repair of Irrigation Facilities | 260,000,000 | 260,000,000 | - | |
| . 공사관리 By KRC District Offices | 260,000,000 | 260,000,000 | - | |
| - 방조제 개보수 Repair of Sea Dike | 74,857,143 | 62,000,000 | 12,857,143 | |
| . 국가관리 By Government | 32,000,000 | 32,000,000 | | |
| . 지방관리 By Province | 42,857,143 | 30,000,000 | 12,857,143 | |
| - 받기반 정비 Upland Improvement | 96,607,500 | 77,286,000 | 19,321,500 | |
| - 기계화 경작로 확포장 On-Farm Road Improvement | 134,305,714 | 94,014,000 | 40,291,714 | |
| - 기타 Others | 28,500,000 | 28,500,000 | - | |
| . 서산 A 간척지 Reclamation in SeoSan A Area | 15,000,000 | 15,000,000 | - | |
| . 아산만방조제배수갑문확장 Enlargement of Seadike Sluice in Asan Bay | 13,500,000 | 13,500,000 | - | |

2.4.1 수리시설 개보수

Repair of Irrigation Facilities

단위 : 천원

| 시도별 Province | 계 Total | 국고보조금 Government Subsidy | 지방비 Local Government Subsidy | 기타 Others |
|----------------------------------|--------------------|--------------------------------|------------------------------------|--------------|
| 합 계 Total | 260,000,000 | 260,000,000 | | |
| 서울특별시 Seoul-teukbyeolsi | - | - | | |
| 부산광역시 Busan-gwangyeoksi | 1,823,000 | 1,823,000 | | |
| 대구광역시 Daegu-gwangyeoksi | 2,554,000 | 2,554,000 | | |
| 인천광역시 Incheon-gwangyeoksi | 1,680,000 | 1,680,000 | | |
| 광주광역시 Gwangju-gwangyeoksi | 3,228,000 | 3,228,000 | | |
| 대전광역시 Daejeon-gwangyeoksi | 300,000 | 300,000 | | |
| 울산광역시 Ulsan-gwangyeoksi | 1,625,000 | 1,625,000 | | |
| 경기도 Gyeonggi-do | 21,262,000 | 21,262,000 | | |
| 강원도 Gangwon-do | 17,360,000 | 17,360,000 | | |
| 충청북도 Chungcheongbuk-do | 15,569,000 | 15,569,000 | | |
| 충청남도 Chungcheongnam-do | 39,763,000 | 39,763,000 | | |
| 전라북도 Jeollabuk-do | 36,544,000 | 36,544,000 | | |
| 전라남도 Jeollanam-do | 44,917,000 | 44,917,000 | | |
| 경상북도 Gyeongsangbuk-do | 26,493,000 | 26,493,000 | | |
| 경상남도 Gyeongsangnam-do | 30,882,000 | 30,882,000 | | |
| 제주특별자치도 Jejuteukbyeoljachi-do | - | - | | |
| 농식품부·한국농어촌공사 MIFAFF & KRC | 16,000,000 | 16,000,000 | | |

2.4.2 방조제 개보수

Repair of Sea Dike

Unit : 1,000 Won

| 시도별 Province | 계 Total | 국고보조금 Government Subsidy | 지방비 Local Government Subsidy | 기타 Others |
|----------------------------------|-------------------|--------------------------------|------------------------------------|--------------|
| 합 계 Total | 74,857,143 | 62,000,000 | 12,857,143 | |
| 서울특별시 Seoul-teukbyeolsi | - | - | - | - |
| 부산광역시 Busan-gwangyeoksi | - | - | - | - |
| 대구광역시 Daegu-gwangyeoksi | - | - | - | - |
| 인천광역시 Incheon-gwangyeoksi | 4,476,000 | 3,846,000 | 630,000 | |
| 광주광역시 Gwangju-gwangyeoksi | - | - | - | - |
| 대전광역시 Daejeon-gwangyeoksi | - | - | - | - |
| 울산광역시 Ulsan-gwangyeoksi | - | - | - | - |
| 경기도 Gyeonggi-do | 2,086,000 | 1,891,000 | 195,000 | |
| 강원도 Gangwon-do | - | - | - | - |
| 충청북도 Chungcheongbuk-do | - | - | - | - |
| 충청남도 Chungcheongnam-do | 8,991,714 | 8,531,000 | 460,714 | |
| 전라북도 Jeollabuk-do | 200,000 | 200,000 | - | |
| 전라남도 Jeollanam-do | 58,026,286 | 46,778,000 | 11,248,286 | |
| 경상북도 Gyeongsangbuk-do | - | - | - | - |
| 경상남도 Gyeongsangnam-do | 1,077,143 | 754,000 | 323,143 | |
| 제주특별자치도 Jejuteukbyeoljachi-do | - | - | - | - |
| 농식품부·한국농어촌공사 MIFAFF & KRC | - | - | - | - |

2.4.3 받기반 정비

Upland Improvement

단위 : 천원

| 시도별 Province | 계 Total | 국고보조금 Government Subsidy | 지방비 Local Government Subsidy | 기타 Others |
|----------------------------------|-------------------|--------------------------------|------------------------------------|--------------|
| 합 계 Total | 96,607,500 | 77,286,000 | 19,321,500 | |
| 서울특별시 Seoul-teukbyeolsi | - | - | - | |
| 부산광역시 Busan-gwangyeoksi | - | - | - | |
| 대구광역시 Daegu-gwangyeoksi | - | - | - | |
| 인천광역시 Incheon-gwangyeoksi | - | - | - | |
| 광주광역시 Gwangju-gwangyeoksi | - | - | - | |
| 대전광역시 Daejeon-gwangyeoksi | - | - | - | |
| 울산광역시 Ulsan-gwangyeoksi | - | - | - | |
| 경기도 Gyeonggi-do | - | - | - | |
| 강원도 Gangwon-do | 10,141,250 | 8,113,000 | 2,028,250 | |
| 충청북도 Chungcheongbuk-do | 5,847,500 | 4,678,000 | 1,169,500 | |
| 충청남도 Chungcheongnam-do | 1,750,000 | 1,400,000 | 350,000 | |
| 전라북도 Jeollabuk-do | 6,371,250 | 5,097,000 | 1,274,250 | |
| 전라남도 Jeollanam-do | 25,325,000 | 20,260,000 | 5,065,000 | |
| 경상북도 Gyeongsangbuk-do | 13,472,500 | 10,778,000 | 2,694,500 | |
| 경상남도 Gyeongsangnam-do | 3,287,500 | 2,630,000 | 657,500 | |
| 제주특별자치도 Jejuteukbyeoljachi-do | 30,412,500 | 24,330,000 | 6,082,500 | |
| 농식품부·한국농어촌공사 MIFAFF & KRC | - | - | - | |

2.4.4 기계화 경작로 확포장

On-Farm Road Improvement

Unit : 1,000 Won

| 시도별 Province | 계 Total | 국고보조금 Government Subsidy | 지 방 비 Local Government Subsidy | 기 타 Others |
|----------------------------------|--------------------|--------------------------------|--------------------------------------|---------------|
| 합 계 Total | 134,305,714 | 94,014,000 | 40,291,714 | |
| 서울특별시 Seoul-teukbyeolsi | - | - | - | |
| 부산광역시 Busan-gwangyeoksi | - | - | - | |
| 대구광역시 Daegu-gwangyeoksi | - | - | - | |
| 인천광역시 Incheon-gwangyeoksi | - | - | - | |
| 광주광역시 Gwangju-gwangyeoksi | - | - | - | |
| 대전광역시 Daejeon-gwangyeoksi | - | - | - | |
| 울산광역시 Ulsan-gwangyeoksi | - | - | - | |
| 경기도 Gyeonggi-do | 12,884,286 | 9,019,000 | 3,865,286 | |
| 강원도 Gangwon-do | 2,045,714 | 1,432,000 | 613,714 | |
| 충청북도 Chungcheongbuk-do | 17,774,286 | 12,442,000 | 5,332,286 | |
| 충청남도 Chungcheongnam-do | 29,254,286 | 20,478,000 | 8,776,286 | |
| 전라북도 Jeollabuk-do | 18,318,571 | 12,823,000 | 5,495,571 | |
| 전라남도 Jeollanam-do | 17,194,286 | 12,036,000 | 5,158,286 | |
| 경상북도 Gyeongsangbuk-do | 22,604,286 | 15,823,000 | 6,781,286 | |
| 경상남도 Gyeongsangnam-do | 14,230,000 | 9,961,000 | 4,269,000 | |
| 제주특별자치도 Jejuteukbyeoljachi-do | | | | |
| 농식품부·한국농어촌공사 MIFAFF & KRC | | | | |

2.4.5 기 타

Others

단위 : 천원

| 사업별 Projects | 계 Total | 국고보조금 Government Subsidy | 지 방 비 Local Government Subsidy | 기 타 Others |
|--|-------------------|--------------------------------|--------------------------------------|---------------|
| 합 계 Total | 28,500,000 | 28,500,000 | | |
| . 서산A 간척지 Reclamation in Seosan A Area | 15,000,000 | 15,000,000 | | |
| . 아산만방조제배수갑문확장 Enlargement of Seodike Sluice in Asan Bay | 13,500,000 | 13,500,000 | | |

3. 농지확대개발사업 Project to Farmland Expantion
 3.1 합 계 Sum

Unit : 1,000 Won

| 사업별 Projects | 계 Total | 국고보조금 Government Subsidy | 지 방 비 Local Government Subsidy | 기 타 Others |
|----------------------------------|--------------------|--------------------------------|--------------------------------------|-------------------|
| 합 계 Total | 140,389,989 | 71,500,000 | 371,800 | 68,518,189 |
| 간척 및 매립 Tide land Reclamation | 134,600,000 | 71,500,000 | - | 63,100,000 |
| 개 간 Slopeland Reclamation | 5,789,989 | - | 371,800 | 5,418,189 |

주 : 기타는 농지관리기금 및 농민부담

Note : Others = Farmland management funds + Farmer's burden

3.2 간척 및 매립

Tide land Reclamation

단위 : 천원

| 사업별 Projects | 계 Total | 국고보조금 Government Subsidy | 지방비 Local Government Subsidy | 농지관리기금 Farmland Management Funds |
|-----------------------------------|--------------------|--------------------------------|------------------------------------|--|
| 합 계 Total | 134,600,000 | 71,500,000 | - | 63,100,000 |
| 금강Ⅱ Geumgang Ⅱ | 23,000,000 | 23,000,000 | | |
| 미호천Ⅱ Mihocheon Ⅱ | 11,000,000 | 11,000,000 | | |
| 홍보 Hongbo | 20,000,000 | 20,000,000 | | |
| 영산강Ⅳ Yeongsangang Ⅳ | 17,500,000 | 17,500,000 | | |
| 영산강Ⅲ-1 YeongsangangⅢ-1 | 6,000,000 | | | 6,000,000 |
| 영산강Ⅲ-2 YeongsangangⅢ-2 | 15,000,000 | | | 15,000,000 |
| 화옹 Hwaong | 16,100,000 | | | 16,100,000 |
| 시화 Sihwa | 11,000,000 | | | 11,000,000 |
| 새만금(내부개답) Saemangeum(internal) | 15,000,000 | | | 15,000,000 |

3.3 개 간

Slopeland Reclamation

Unit : 1,000 Won

| 시도별 Province | 계 Total | 국고보조금 Government Subsidy | 지 방 비 Local Government Subsidy | 농민부담 Farmer's Burden |
|----------------------------------|------------------|--------------------------------|--------------------------------------|-------------------------|
| 합 계 Total | 5,789,989 | | 371,800 | 5,418,189 |
| 서울특별시 Seoul-teukbyeolsi | | | | |
| 부산광역시 Busan-gwangyeoksi | | | | |
| 대구광역시 Daegu-gwangyeoksi | | | | |
| 인천광역시 Incheon-gwangyeosi | | | | |
| 광주광역시 Gwangju-gwangyeoksi | | | | |
| 대전광역시 Daejeon-gwangyeoksi | | | | |
| 울산광역시 Ulsan-gwangyeoksi | | | | |
| 경기도 Gyeonggi-do | 540,292 | | 277,000 | 263,292 |
| 강원도 Gangwon-do | 619,800 | | | 619,800 |
| 충청북도 Chungcheongbuk-do | 369,350 | | | 369,350 |
| 충청남도 Chungcheongnam-do | 2,196,787 | | | 2,196,787 |
| 전라북도 Jeollabuk-do | 809,715 | | 94,800 | 714,915 |
| 전라남도 Jeollanam-do | 739,599 | | | 739,599 |
| 경상북도 Gyeongsangbuk-do | 411,700 | | | 411,700 |
| 경상남도 Gyeongsangnam-do | 102,746 | | | 102,746 |
| 제주특별자치도 Jejuteukbyeoljachi-do | | | | |

3장. 기반정비사업 준공현황

Completion Status of Agricultural Land and Water Development Projects

Completion Status of Irrigation Water Development Projects

Unit : Area ha
Cost ...1,000Won

| Project Cost | | 개 소 수 No. | 지 수 지 준 공 면 적 Completed Area | | | | | Province | | | |
|--------------------------------|---|--------------|---------------------------------|--------------|------------------|-------------------|---------------|----------|----------------------|----------|----------|
| 국고보조금 Government Subsidy | 지 방 비 Local Government Subsidy | | 계 Total | 신 규 Newly | 보 강 Upgrading | 개 답 Conversion to | | | | | |
| | | | | | | 전 Upland | 임 야 Forest | | | | |
| 256,919,789 | 15,343,969 | 17 | 1,792.10 | 1,758.8 | - | 0.2 | 18.9 | 2 | 0 | 0 | 6 |
| 175,595,254 | 6,831,021 | 8 | 852.1 | 744.1 | - | 73 | - | 2 | 0 | 0 | 7 |
| 112,822,779 | 22,923,402 | 9 | 684.9 | 435.9 | 249 | - | - | 2 | 0 | 0 | 8 |
| 77,681,155 | 33,043,923 | 7 | 238.7 | 238.7 | - | - | - | 2 | 0 | 0 | 9 |
| 90,830,881 | 27,826,829 | 9 | 461.2 | 421.2 | 40 | - | - | 2 | 0 | 1 | 0 |
| 116,830,169 | 14,076,701 | 1 | 46.0 | 46.0 | - | - | - | 2 | 0 | 1 | 1 |
| - | - | - | - | - | - | - | - | - | Seoul-teukbyeolsi | | |
| - | - | - | - | - | - | - | - | - | Busan-gwangyeoksi | | |
| - | 3,500,000 | - | - | - | - | - | - | - | Daegu-gwangyeoksi | | |
| - | - | - | - | - | - | - | - | - | Incheon-gwangyeoksi | | |
| - | - | - | - | - | - | - | - | - | Gwangju-gwangyeoksi | | |
| 25,200 | 41,410 | - | - | - | - | - | - | - | Daejeon-gwangyeoksi | | |
| - | 248,460 | - | - | - | - | - | - | - | Ulsan-gwangyeoksi | | |
| 6,168,000 | 342,666 | - | - | - | - | - | - | - | Gyeonggi-do | | |
| 91,432 | 101,534 | - | - | - | - | - | - | - | Gangwon-do | | |
| 6,732,453 | 386,956 | - | - | - | - | - | - | - | Chungcheongbuk-do | | |
| 1,311,341 | 646,562 | - | - | - | - | - | - | - | Chungcheongnam-do | | |
| 7,073,350 | 292,549 | 1 | 46.0 | 46.0 | - | - | - | - | Jeollabuk-do | | |
| 14,980,377 | 169,853 | - | - | - | - | - | - | - | Jeollanam-do | | |
| 3,086,049 | 3,432,389 | - | - | - | - | - | - | - | Gyeongsangbuk-do | | |
| 77,361,967 | 4,914,322 | - | - | - | - | - | - | - | Gyeongsangnam-do | | |
| - | - | - | - | - | - | - | - | - | Jejutekbyeoljachi-do | | |

Unit : Area ha
Cost ...1,000Won

| Pumping & Drainage Station | | | | | | 보 | | Province | | | | | | | | | | | |
|-------------------------------|------------|------------|--------------------|--------------------------|--------------------------------|-----------|-------------|----------|------------------------|----------|----------|---|---|---|---|-----|-------|--|--|
| Completed Area | | | 사 업 비 Project Cost | | | 개 소 수 | 계 | | | | | | | | | | | | |
| 개 답 Conversion to Paddy Field | | | 계 Total | 국고보조금 Government Subsidy | 지 방 비 Local Government Subsidy | | | | | | | | | | | No. | Total | | |
| 전 Upland | 임 야 Forest | 기 타 Others | | | | | | | | | | | | | | | | | |
| 53.5 | - | - | 115,293,059 | 104,129,330 | 11,163,729 | | | | | 29 | 211.0 | | | | | 2 | 0 | | |
| - | - | - | 107,537,793 | 104,862,594 | 2,675,199 | | | | | 22 | 6.0 | 2 | 0 | 0 | 7 | | | | |
| 27 | - | - | 46,848,885 | 38,947,342 | 7,901,543 | | | | | 6 | 92.0 | 2 | 0 | 0 | 8 | | | | |
| 24 | - | - | 57,269,377 | 48,211,101 | 9,058,276 | 10 | 133.3 | 2 | 0 | 0 | 9 | | | | | | | | |
| - | - | - | 54,902,924 | 47,824,422 | 7,078,502 | 5 | 22.7 | 2 | 0 | 1 | 0 | | | | | | | | |
| - | - | - | 113,945,166 | 105,723,332 | 8,221,834 | 10 | 55.2 | 2 | 0 | 1 | 1 | | | | | | | | |
| - | - | - | - | - | - | - | - | - | Seoul-teukbyeolsi | | | | | | | | | | |
| - | - | - | - | - | - | - | - | - | Busan-gwangyeoksi | | | | | | | | | | |
| - | - | - | 3,500,000 | - | 3,500,000 | - | - | - | Daegu-gwangyeoksi | | | | | | | | | | |
| - | - | - | - | - | - | - | - | - | Incheon-gwangyeoksi | | | | | | | | | | |
| - | - | - | - | - | - | - | - | - | Gwangju-gwangyeoksi | | | | | | | | | | |
| - | - | - | - | - | - | - | - | - | Daejeon-gwangyeoksi | | | | | | | | | | |
| - | - | - | - | - | - | - | - | - | Ulsan-gwangyeoksi | | | | | | | | | | |
| - | - | - | 5,490,000 | 5,400,000 | 90,000 | - | - | - | Gyeonggi-do | | | | | | | | | | |
| - | - | - | 130,926 | 69,000 | 61,926 | 2 | 4.0 | - | Gangwon-do | | | | | | | | | | |
| - | - | - | 6,465,000 | 6,355,000 | 110,000 | - | - | - | Chungcheongbuk-do | | | | | | | | | | |
| - | - | - | 28,805 | 28,805 | - | - | - | - | Chungcheongnam-do | | | | | | | | | | |
| - | - | - | 536,293 | 332,963 | 203,330 | 4 | 37.2 | - | Jeollabuk-do | | | | | | | | | | |
| - | - | - | 15,125,474 | 14,963,048 | 162,426 | - | - | - | Jeollanam-do | | | | | | | | | | |
| - | - | - | 3,129,334 | 2,494,049 | 635,285 | - | - | - | Gyeongsangbuk-do | | | | | | | | | | |
| - | - | - | 79,539,334 | 76,080,467 | 3,458,867 | 4 | 14.0 | - | Gyeongsangnam-do | | | | | | | | | | |
| - | - | - | - | - | - | - | - | - | Jejut eukbyeoljachi-do | | | | | | | | | | |

단위 : 면적...헥타아르
금액...천원

| 시 도 | 보 Weirs | | | | | | | | | |
|----------------|------------------------|------------------|-------------------------------|---------------|---------------|------------------|--------------------------------|--|--|--|
| | 준 공 면 적 Completed Area | | | | | | 사 업 비 Project | | | |
| | 신 규 Newly | 보 강 Upgrading | 개 답 Conversion to paddy field | | | 계 Total | 국고보조금 Government Subsidy | | | |
| | | | 전 Upland | 임 야 Forest | 기 타 Others | | | | | |
| 2 0 0 6 | 200 | 5 | 6 | - | - | 2,512,543 | 2,123,175 | | | |
| 2 0 0 7 | - | - | - | 6 | - | 862,016 | 546,761 | | | |
| 2 0 0 8 | - | 92 | - | - | - | 5,273,488 | 5,067,194 | | | |
| 2 0 0 9 | 32 | 101.3 | - | - | - | 2,336,968 | 664,909 | | | |
| 2 0 1 0 | 2 | 20.7 | - | - | - | 379,582 | 58,500 | | | |
| 2 0 1 1 | 4.0 | 51.2 | - | - | - | 1,131,623 | 769,024 | | | |
| 서 울 특 별 시 | - | - | - | - | - | - | - | | | |
| 부 산 광 역 시 | - | - | - | - | - | - | - | | | |
| 대 구 광 역 시 | - | - | - | - | - | - | - | | | |
| 인 천 광 역 시 | - | - | - | - | - | - | - | | | |
| 광 주 광 역 시 | - | - | - | - | - | - | - | | | |
| 대 전 광 역 시 | - | - | - | - | - | - | - | | | |
| 울 산 광 역 시 | - | - | - | - | - | - | - | | | |
| 경 기 도 | - | - | - | - | - | - | - | | | |
| 강 원 도 | 4.0 | - | - | - | - | 34,000 | - | | | |
| 충 청 북 도 | - | - | - | - | - | - | - | | | |
| 충 청 남 도 | - | - | - | - | - | - | - | | | |
| 전 라 북 도 | - | 37.2 | - | - | - | 267,623 | 188,024 | | | |
| 전 라 남 도 | - | - | - | - | - | - | - | | | |
| 경 상 북 도 | - | - | - | - | - | - | - | | | |
| 경 상 남 도 | - | 14.0 | - | - | - | 830,000 | 581,000 | | | |
| 제 주 특 별 자 치 도 | - | - | - | - | - | - | - | | | |

Unit : Area ha
Cost ...1,000Won

| | | 집 수 압 거 | | | | | | | | | | |
|---|--------------|------------------------|--------------|------------------|-------------------|---------------|----------|---|----------|----------------------|----------|----------|
| Cost | 개 소 수 No. | 준 공 면 적 Completed Area | | | | | Province | | | | | |
| 지 방 비 Local Government Subsidy | | 계 Total | 신 규 Newly | 보 강 Upgrading | 개 답 Conversion to | | | | | | | |
| | | | | | 전 Upland | 임 야 Forest | | | | | | |
| 389,368 | - | - | - | - | - | - | - | - | 2 | 0 | 0 | 6 |
| 315,255 | - | - | - | - | - | - | - | - | 2 | 0 | 0 | 7 |
| 206,294 | - | - | - | - | - | - | - | - | 2 | 0 | 0 | 8 |
| 1,672,059 | 1 | 25 | 25 | - | - | - | - | - | 2 | 0 | 0 | 9 |
| 321,082 | - | - | - | - | - | - | - | - | 2 | 0 | 1 | 0 |
| 362,599 | - | - | - | - | - | - | - | - | 2 | 0 | 1 | 1 |
| - | - | - | - | - | - | - | - | - | - | Seoul-teukbyeolsi | | |
| - | - | - | - | - | - | - | - | - | - | Busan-gwangyeoksi | | |
| - | - | - | - | - | - | - | - | - | - | Daegu-gwangyeoksi | | |
| - | - | - | - | - | - | - | - | - | - | Incheon-gwangyeoksi | | |
| - | - | - | - | - | - | - | - | - | - | Gwangju-gwangyeoksi | | |
| - | - | - | - | - | - | - | - | - | - | Daejeon-gwangyeoksi | | |
| - | - | - | - | - | - | - | - | - | - | Ulsan-gwangyeoksi | | |
| - | - | - | - | - | - | - | - | - | - | Gyeonggi-do | | |
| 34,000 | - | - | - | - | - | - | - | - | - | Gangwon-do | | |
| - | - | - | - | - | - | - | - | - | - | Chungcheongbuk-do | | |
| - | - | - | - | - | - | - | - | - | - | Chungcheongnam-do | | |
| 79,599 | - | - | - | - | - | - | - | - | - | Jeollabuk-do | | |
| - | - | - | - | - | - | - | - | - | - | Jeollanam-do | | |
| - | - | - | - | - | - | - | - | - | - | Gyeongsangbuk-do | | |
| 249,000 | - | - | - | - | - | - | - | - | - | Gyeongsangnam-do | | |
| - | - | - | - | - | - | - | - | - | - | Jejutekbyeoljachi-do | | |

단위 : 면적...헥타아르
금액...천원

| 시 도 | Infiltration Galleries | | | | 관 정 | | | |
|----------------|------------------------|--------------------|------------|--------------------------------|--------------|---|--------------|--------------|
| | Paddy Field | 사 업 비 Project Cost | | | 개 소 수 No. | 준 공 면 적 | | |
| | | 기 타 Others | 계 Total | 국고보조금 Government Subsidy | | 지 방 비 Local Government Subsidy | 계 Total | 신 규 Newly |
| | | | | | | | | |
| 2 0 0 6 | - | - | - | - | 211 | 241.7 | - | |
| 2 0 0 7 | - | - | - | - | 179 | 86 | - | |
| 2 0 0 8 | - | - | - | - | 309 | 999 | - | |
| 2 0 0 9 | - | 31,840 | - | 31,840 | 610 | 2,131.20 | 1,002.70 | |
| 2 0 1 0 | - | - | - | - | 216 | 798.8 | 392.1 | |
| 2 0 1 1 | - | - | - | - | 324 | 1,216.1 | 566.0 | |
| 서울특별시 | - | - | - | - | - | - | - | |
| 부산광역시 | - | - | - | - | - | - | - | |
| 대구광역시 | - | - | - | - | - | - | - | |
| 인천광역시 | - | - | - | - | - | - | - | |
| 광주광역시 | - | - | - | - | 4 | 10.0 | 9.0 | |
| 대전광역시 | - | - | - | - | 4 | 7.1 | 6.1 | |
| 울산광역시 | - | - | - | - | 6 | 31.5 | 25.0 | |
| 경기도 | - | - | - | - | 27 | 154.3 | 146.3 | |
| 강원도 | - | - | - | - | 22 | 29.6 | 23.0 | |
| 충청북도 | - | - | - | - | 30 | 110.0 | 33.0 | |
| 충청남도 | - | - | - | - | 61 | 251.0 | 98.0 | |
| 전라북도 | - | - | - | - | 12 | 36.0 | 18.0 | |
| 전라남도 | - | - | - | - | 1 | 3.0 | 3.0 | |
| 경상북도 | - | - | - | - | 78 | 304.4 | 106.9 | |
| 경상남도 | - | - | - | - | 79 | 279.2 | 97.7 | |
| 제주특별자치도 | - | - | - | - | - | - | - | |

Unit : Area ha
Cost ...1,000Won

| Tube Wells | | | | | | | | Province | | | |
|-----------------|------------------------------|--------------|--------------|------------------|--------------------------------|---------------------------------------|----------|----------------------|----------|----------|--|
| Completed Area | | | | 사업비 Project Cost | | | | | | | |
| 보강 Upgrading | 개답 Conversion to Paddy Field | | | 계 Total | 국고보조금 Government Subsidy | 지방비 Local Government Subsidy | | | | | |
| | 전 Upland | 임야 Forest | 기타 Others | | | | | | | | |
| 69.7 | 131 | - | 41 | 6,624,148 | 4,200,447 | 2,423,701 | 2 | 0 | 0 | 6 | |
| 41 | 33 | - | 12 | 5,145,099 | 3,099,012 | 2,046,087 | 2 | 0 | 0 | 7 | |
| 976 | 13 | - | 10 | 10,264,227 | 5,749,343 | 4,514,884 | 2 | 0 | 0 | 8 | |
| 1,060.00 | 37 | 9 | 22.5 | 26,971,736 | 12,195,551 | 14,776,185 | 2 | 0 | 0 | 9 | |
| 406.7 | - | - | - | 8,578,786 | 1,666,106 | 6,912,680 | 2 | 0 | 1 | 0 | |
| 650.1 | - | - | - | 9,363,081 | 3,870,813 | 5,492,268 | 2 | 0 | 1 | 1 | |
| - | - | - | - | - | - | - | - | Seoul-teukbyeolsi | | | |
| - | - | - | - | - | - | - | - | Busan-gwangyeoksi | | | |
| - | - | - | - | - | - | - | - | Daegu-gwangyeoksi | | | |
| - | - | - | - | - | - | - | - | Incheon-gwangyeoksi | | | |
| 1.0 | - | - | - | - | - | - | - | Gwangju-gwangyeoksi | | | |
| 1.0 | - | - | - | 66,610 | 25,200 | 41,410 | - | Daejeon-gwangyeoksi | | | |
| 6.5 | - | - | - | 248,460 | - | 248,460 | - | Ulsan-gwangyeoksi | | | |
| 8.0 | - | - | - | 1,020,666 | 768,000 | 252,666 | - | Gyeonggi-do | | | |
| 6.6 | - | - | - | 28,040 | 22,432 | 5,608 | - | Gangwon-do | | | |
| 77.0 | - | - | - | 654,409 | 377,453 | 276,956 | - | Chungcheongbuk-do | | | |
| 153.0 | - | - | - | 1,929,098 | 1,282,536 | 646,562 | - | Chungcheongnam-do | | | |
| 18.0 | - | - | - | 94,983 | 85,363 | 9,620 | - | Jeollabuk-do | | | |
| - | - | - | - | 24,756 | 17,329 | 7,427 | - | Jeollanam-do | | | |
| 197.5 | - | - | - | 3,389,104 | 592,000 | 2,797,104 | - | Gyeongsangbuk-do | | | |
| 181.5 | - | - | - | 1,906,955 | 700,500 | 1,206,455 | - | Gyeongsangnam-do | | | |
| - | - | - | - | - | - | - | - | Jejutekbyeoljachi-do | | | |

1.2. 시군관할 Operated by Si and Gun

1.2.1 저수지 Reservoirs

단위:면적...헥타아르
금액...천원

| 시 군 | 지 구 명 Name of Project Unit | 인가년월일 Date of Establishment Authorized | 공사기간 Construction Period | 인가면적 Planned Development Area | 준 공 면 적 | | |
|---------|-------------------------------|---|-----------------------------|----------------------------------|------------|--------------|------------------|
| | | | | | 계 Total | 신 규 Newly | 보 강 Upgrading |
| 총 계 | 1 | | | 30.0 | 46.0 | 46.0 | - |
| 전 라 북 도 | 1 | | | 30.0 | 46.0 | 46.0 | - |
| 남 원 시 | 신유암 | 2005.09.17 | 2005.11.15~2011.11.22 | 30.0 | 46.0 | 46.0 | - |

Unit : Area ha
Cost ...1,000Won

| Completed Area | | | 사업비 Project Cost | | | | Administrative Division |
|------------------------------|--------------|--------------|------------------|-----------------------------|---------------------------------|--------------|-------------------------|
| 개답 Conversion to Paddy Field | | | 계 Total | 국고보조금 Government Subsidy | 지방비 Local Government Subsidy | 기타 Others | |
| 전 Upland | 임야 Forest | 기타 Others | | | | | |
| - | - | - | 6,467,000 | 6,467,000 | - | - | |
| - | - | - | 6,467,000 | 6,467,000 | - | - | Jeollabuk-do |
| - | - | - | 6,467,000 | 6,467,000 | - | - | Namwon-si |

단위:면적...헥타아르

금액...천원

| 시 군 | 수원공명 Name of Facilities | 유역면적 Catchment Area | 홍 수 량 Flood Discharge (m3/s) | 만수면적 Area of Full Water | 유효저수량 Effective Storage Capacity (천톤) | 제 당 Dam | | |
|---------|----------------------------|------------------------|---------------------------------|----------------------------|--|-------------------|-------------------|-------------|
| | | | | | | 높 이 Height (m) | 길 이 Length (m) | 형 식 Type |
| 총 계 | 1 | - | - | 2.9 | 195.4 | - | - | |
| 전 라 북 도 | 1 | - | - | 2.9 | 195.4 | - | - | |
| 남 원 시 | 신유암 | 226 | 57.6 | 2.9 | 195.4 | 29.5 | 290 | 토언제중심점토형 |

1.2.2 양(배)수장 Pumping & Drainage Station

단위:면적...헥타아르

금액...천원

| 시 군 | 지 구 명 Name of Project Unit | 인가년월일 Date of Establishment Authorized | 공사기간 Construction Period | 인가면적 Planned Development Area | 준 공 면 적 | | |
|--------------|-------------------------------|---|-----------------------------|----------------------------------|--------------|--------------|------------------|
| | | | | | 계 Total | 신 규 Newly | 보 강 Upgrading |
| 총 계 | 21 | | | 456.8 | 457.1 | 77.3 | 379.8 |
| 대구광역시 | 1 | | | 37.1 | 37.1 | - | 37.1 |
| 달 성 군 | 하산 | 2008.10.13 | 2008.10.13~2011.12.10 | 37.1 | 37.1 | - | 37.1 |
| 강원도 | 3 | | | 55.0 | 42.0 | 42.0 | - |
| 삼 척 시 | 부남1리(방재로) | 2011.03.17 | 2011.03.17~2011.06.14 | 5.0 | 5.0 | 5.0 | - |
| 횡 성 군 | 구보(수백) | 2011.11.18 | 2011.11.18~2011.12.17 | 37.0 | 37.0 | 37.0 | - |
| 철 원 군 | 민들레 | 2011.04.03 | 2011.04.03~2011.04.03 | 13.0 | - | - | - |
| 충청북도 | 2 | | | - | 20.0 | - | 20.0 |
| 청 원 군 | 쌍청(간이) | 2011.06.28 | 2012.01.26~2011.06.30 | - | 20.0 | - | 20.0 |
| | 호계(간이) | 2011.12.28 | 2012.01.26~2011.06.30 | - | - | - | - |
| 전라북도 | 3 | | | - | - | - | - |
| 군 산 시 | 옥동 | 2010.11.21 | 2010.12.01~2011.02.01 | - | - | - | - |
| | 혜곡 | 2010.11.21 | 2010.12.01~2011.02.01 | - | - | - | - |
| 고 창 군 | 송암 | 2011.06.17 | 2011.06.24~2011.11.17 | - | - | - | - |
| 전라남도 | 6 | | | 316.0 | 291.3 | 32.3 | 259.0 |
| 고 흥 군 | 풍류 | 2011.01.27 | 2011.02.16~2011.08.04 | - | 19.3 | 19.3 | - |
| 화 순 군 | 죽청 | 2010.06.30 | 2010.07.26~2011.01.26 | 44.0 | - | - | - |
| 함 평 군 | 백호양수장 | 2010.02.06 | 2010.12.30~2011.02.06 | 13.0 | 13.0 | 13.0 | - |
| 영 광 군 | 우곡 | 2010.10.05 | 2010.12.20~2011.05.11 | 6.0 | 6.0 | - | 6.0 |
| 완 도 군 | 정도 | 2003.10.10 | 2004.10.22~2011.02.28 | 180.0 | 180.0 | - | 180.0 |
| | 중도 | 2003.10.10 | 2004.10.22~2011.02.28 | 73.0 | 73.0 | - | 73.0 |
| 경상북도 | 2 | | | 3.0 | 18.0 | - | 18.0 |
| 구 미 시 | 원2 | 2011.03.14 | 2011.03.18~2011.05.31 | 3.0 | 3.0 | - | 3.0 |
| 예 천 군 | 대백 | | 2011.06.02~2011.12.28 | - | 15.0 | - | 15.0 |
| 경상남도 | 4 | | | 45.7 | 48.7 | 3.0 | 45.7 |
| 진 주 시 | 안간 | 2011.03.25 | 2011.05.02~2011.06.29 | - | 3.0 | 3.0 | - |
| 하 동 군 | 남산 | 2007.07.16 | 2007.12.11~2011.02.16 | 35.0 | 35.0 | - | 35.0 |
| | 짐들 | 2010.02.14 | 2010.04.23~2011.06.13 | 5.7 | 5.7 | - | 5.7 |
| 함 양 군 | 동강양수장 | 2011.02.10 | 2011.02.10~2011.12.10 | 5.0 | 5.0 | - | 5.0 |

Unit : Area ha

Cost ...1,000Won

| Completed Area | | | 사업비 Project Cost | | | | Administrative Division |
|------------------------------|--------------|--------------|-------------------|--------------------------------|---------------------------------------|--------------|--------------------------|
| 개답 Conversion to Paddy Field | | | 계 Total | 국고보조금 Government Subsidy | 지방비 Local Government Subsidy | 기타 Others | |
| 전 Upland | 임야 Forest | 기타 Others | | | | | |
| - | - | - | 19,448,400 | 14,413,379 | 5,035,021 | - | |
| - | - | - | 3,500,000 | - | 3,500,000 | - | Daegu-gwangyeoksi |
| - | - | - | 3,500,000 | - | 3,500,000 | - | Dalseong-gun |
| - | - | - | 130,926 | 69,000 | 61,926 | - | Gangwon-do |
| - | - | - | 98,000 | 69,000 | 29,000 | - | Samcheok-si |
| - | - | - | 32,926 | - | 32,926 | - | Hoengseong-gun |
| - | - | - | - | - | - | - | Cheorwon-gun |
| - | - | - | 110,000 | - | 110,000 | - | Chungcheongbuk-do |
| - | - | - | 55,000 | - | 55,000 | - | Cheongwon-gun |
| - | - | - | 55,000 | - | 55,000 | - | |
| - | - | - | - | - | - | - | Jeollabuk-do |
| - | - | - | - | - | - | - | Gunsan-si |
| - | - | - | - | - | - | - | Gochang-gun |
| - | - | - | 14,301,320 | 14,138,894 | 162,426 | - | Jeollanam-do |
| - | - | - | 399,320 | 301,894 | 97,426 | - | Goheung-gun |
| - | - | - | 950,000 | 950,000 | - | - | Hwasun-gun |
| - | - | - | - | - | - | - | Hampyeong-gun |
| - | - | - | 324,000 | 259,000 | 65,000 | - | Yeonggwang-gun |
| - | - | - | 8,839,000 | 8,839,000 | - | - | Wando-gun |
| - | - | - | 3,789,000 | 3,789,000 | - | - | |
| - | - | - | 257,901 | 140,670 | 117,231 | - | Gyeongsangbuk-do |
| - | - | - | 63,000 | - | 63,000 | - | Gumi-si |
| - | - | - | 194,901 | 140,670 | 54,231 | - | Yecheon-gun |
| - | - | - | 1,148,253 | 64,815 | 1,083,438 | - | Gyeongsangnam-do |
| - | - | - | 35,000 | - | 35,000 | - | Jinju-si |
| - | - | - | 160,000 | - | 160,000 | - | Hadong-gun |
| - | - | - | 860,660 | - | 860,660 | - | |
| - | - | - | 92,593 | 64,815 | 27,778 | - | Hamyang-gun |

단위:면적...헥타아르

금액...천원

| 시 군 | 수원공명 Name of Facilities | 양배수 구분 Use | 유역면적 Catchment Area | 갈수량 Flood Discharge (m ³ /s) | 양수량 Pumpage (m ³ /s) | 양 정 Lift Head | | 원동기Engine | |
|--------------|----------------------------|------------------|------------------------|--|------------------------------------|----------------------------|-----------------------------|--------------|------------|
| | | | | | | 전양정 Total Lift Head (m) | 실양정 Actual Lift Head (m) | 동 력 kw | 대 수 No. |
| 총 계 | 21 | | - | - | 6,196 | - | - | 1,360 | 18 |
| 대구광역시 | 1 | | - | - | 6 | - | - | 392 | 4 |
| 달성군 | 하산 | 배수 | - | - | 6 | - | - | 392 | 4 |
| 강원도 | 3 | | - | - | 150 | - | - | 30 | 2 |
| 삼척시 | 부남1리(방재로) | 양수 | - | - | 0 | - | - | 30 | 2 |
| 횡성군 | 구보(수백) | 양수 | 37 | - | - | - | - | - | - |
| 철원군 | 민들레 | 양수 | 13 | - | 150 | 50 | - | - | - |
| 충청북도 | 2 | | - | - | 6,000 | - | - | 40 | 2 |
| 청원군 | 쌍청(간이) | 배수 | - | - | 3,000 | - | - | 20 | 1 |
| | 호계(간이) | 배수 | - | - | 3,000 | - | - | 20 | 1 |
| 전라북도 | 3 | | - | - | - | - | - | - | - |
| 군산시 | 옥동 | 양수 | - | - | - | - | - | - | - |
| | 혜곡 | 양수 | - | - | - | - | - | - | - |
| 고창군 | 송암 | 양수 | - | - | - | - | - | - | - |
| 전라남도 | 6 | | - | - | 25.3 | - | - | 258 | 2 |
| 고흥군 | 풍류 | 양수 | - | - | - | - | - | - | - |
| 화순군 | 죽청 | 배수 | 44 | - | 2.7 | 5 | 3 | 258 | 2 |
| 함평군 | 백호양수장 | 양수 | 13 | - | - | - | - | - | - |
| 영광군 | 우곡 | 양수 | - | - | 1.6 | 22 | 37 | - | - |
| 완도군 | 정도 | 배수 | 1,457.00 | - | 13 | 4 | 3 | - | - |
| | 중도 | 배수 | 625 | - | 8 | 6 | 4 | - | - |
| 경상북도 | 2 | | - | - | 9.3 | - | - | 57 | 2 |
| 구미시 | 원2 | 양수 | 3 | - | 0.1 | - | - | 20 | 1 |
| 예천군 | 대백 | 양수 | 15 | 0.8 | 9.2 | 450 | 316 | 37 | 1 |
| 경상남도 | 4 | | - | - | 5.7 | - | - | 583 | 6 |
| 진주시 | 안간 | 양수 | - | - | 0 | 3 | 3 | 15 | 1 |
| 하동군 | 남산 | 배수 | - | - | 4.2 | - | - | 436 | 2 |
| | 짐들 | 배수 | - | - | 1.3 | - | - | 110 | 2 |
| 함양군 | 동강양수장 | 양수 | 20 | 0.0 | 0.1 | - | - | 22 | 1 |

1.2.3 보 Weirs

단위:면적...헥타아르

금액...천원

| 시 군 | 지 구 명 Name of Project Unit | 인가년월일 Date of Establishment Authorized | 공사기간 Construction Period | 인가면적 Planned Development Area | 준 공 면 적 | | |
|----------------|-------------------------------|---|-----------------------------|----------------------------------|-------------|--------------|------------------|
| | | | | | 계 Total | 신 규 Newly | 보 강 Upgrading |
| 총 계 | 7 | | | 15.0 | 17.0 | 4.0 | 13.0 |
| 강 원 도 | 2 | | | 2.0 | 4.0 | 4.0 | - |
| 원 주 시 | 선녀골 | 2011.04.11 | 2011.04.11~2011.05.24 | 1.0 | 2.0 | 2.0 | - |
| | 별강 | 2011.02.06 | 2011.04.18~2011.06.07 | 1.0 | 2.0 | 2.0 | - |
| 전 라 북 도 | 2 | | | - | - | - | - |
| 고 창 군 | 송암 | 2011.02.06 | 2011.06.24~2011.11.17 | - | - | - | - |
| | 낙양2취입 | 2012.02.06 | 2011.06.28~2011.11.19 | - | - | - | - |
| 경 상 남 도 | 3 | | | 13.0 | 13.0 | - | 13.0 |
| 함 양 군 | 침정어보 | 2011.05.10 | 2011.05.10~2011.12.10 | 4.0 | 4.0 | - | 4.0 |
| | 뇌전보 | 2011.02.10 | 2011.02.10~2011.12.29 | 6.0 | 6.0 | - | 6.0 |
| | 구산리보 | 2011.03.10 | 2011.03.10~2011.12.29 | 3.0 | 3.0 | - | 3.0 |

Unit : Area ha
Cost ...1,000Won

| Completed Area | | | 사업비 Project Cost | | | | Administrative Division |
|------------------------------|--------------|--------------|------------------|-----------------------------|---------------------------------|--------------|-------------------------|
| 개답 Conversion to Paddy Field | | | 계 Total | 국고보조금 Government Subsidy | 지방비 Local Government Subsidy | 기타 Others | |
| 전 Upland | 임야 Forest | 기타 Others | | | | | |
| - | - | - | 864,000 | 581,000 | 283,000 | - | |
| - | - | - | 34,000 | - | 34,000 | - | Gangwon-do |
| - | - | - | 16,000 | - | 16,000 | - | Wonju-si |
| - | - | - | 18,000 | - | 18,000 | - | |
| - | - | - | - | - | - | - | Jeollabuk-do |
| - | - | - | - | - | - | - | Gochang-gun |
| - | - | - | - | - | - | - | |
| - | - | - | 830,000 | 581,000 | 249,000 | - | Gyeongsangnam-do |
| - | - | - | 280,000 | 196,000 | 84,000 | - | Hamyang-gun |
| - | - | - | 300,000 | 210,000 | 90,000 | - | |
| - | - | - | 250,000 | 175,000 | 75,000 | - | |

단위:면적...헥타아르

금액...천원

| 시 군 | 수원공명 Name of Facilities | 유역면적 Catchment Area | 갈수량 Flood Discharge (m ³ /s) | 취수량 Rumpage (m ³ /s) | 하상구배 Riverbed Slope | 언 체 | | |
|-----|-------------------------------|---------------------------|--|---------------------------------------|---------------------------|----------------------|----------------------|------------|
| | | | | | | 높 이 Height (m) | 길 이 Length (m) | 조절문비 Gc |
| | | | | | | | | 규격 Size |
| 충 | 계 | 7 | - | - | 9 | - | - | - |
| 강 | 원 | 2 | - | - | - | - | - | - |
| | 원 주 시 | 선녀골 | 1 | - | - | - | - | - |
| | | 별강 | - | - | - | - | - | - |
| 전 | 라 북 | 2 | - | - | - | - | - | - |
| | 고 창 군 | 송암 | - | - | - | - | - | - |
| | | 낙양2취입 | - | - | - | - | - | - |
| 경 | 상 남 | 3 | - | - | 9 | - | - | - |
| | 함 양 군 | 침장이보 | 20 | 1 | 1 | 1 | 1 | 15 |
| | | 뇌전보 | 20 | 7 | 7 | 7 | 7 | 28 |
| | | 구산리보 | 10 | 1 | 1 | 1 | 1 | 12 |

Unit : Area ha

Cost ...1,000Won

| Dody | | 용수로 Irrigation Canal | | | | | | Administrative Division |
|-------|------------|----------------------|--------------------|--------------------|--------------------|--------------------|--------------------|-------------------------|
| No.of | 형식 Type | 간선 Main | | 지선 Second | | 지거 Field Feeder | | |
| | | 토공 Earth-Works (m) | 공작물 Structures (m) | 토공 Earth-Works (m) | 공작물 Structures (m) | 토공 Earth-Works (m) | 공작물 Structures (m) | |
| - | | - | - | - | - | - | - | Total |
| - | | - | - | - | - | - | - | Gangwon-do |
| - | 토언제균일형 | - | - | - | - | - | - | Wonju-si |
| - | 토언제균일형 | - | - | - | - | - | - | |
| - | | - | - | - | - | - | - | Jeollabuk-do |
| - | 토언제균일형 | - | - | - | - | - | - | Gochang-gun |
| - | 토언제균일형 | - | - | - | - | - | - | |
| - | | - | - | - | - | - | - | Gyeongsangnam-do |
| - | 콘크리트 | - | - | - | - | - | - | Hamyang-gun |
| - | 콘크리트 | - | - | - | - | - | - | |
| - | 콘크리트 | - | - | - | - | - | - | |

1.2.4 관정 Tube wells

단위:면적...헥타아르

금액...천원

| 시 군 | 수원공명 Name of Facilities | 준공면적 Completed Area | | | 사 업 비 | |
|------------------|-------------------------------|---------------------|--------------|-----------------------|------------------|--------------------------------------|
| | | 계 Total | 신 규 Newly | 보 강 Upgrad- ing | 계 Total | 국고 보조금 Govern- ment Subsidy |
| 총 계 | 320 | 1,198.6 | 566.0 | 632.6 | 9,194,206 | 3,743,938 |
| 광 주 광 역 시 | 4 | 10.0 | 9.0 | 1.0 | - | - |
| 동 구 | 용산 | 1.0 | - | 1.0 | - | - |
| 광 산 구 | 용곡2 | 3.0 | 3.0 | - | - | - |
| | 선동2 | 3.0 | 3.0 | - | - | - |
| | 신룡3 | 3.0 | 3.0 | - | - | - |
| 대 전 광 역 시 | 4 | 7.1 | 6.1 | 1.0 | 66,610 | 25,200 |
| 동 구 | 구도 | 1.0 | 1.0 | - | 15,150 | - |
| | 구도 | 1.0 | - | 1.0 | 15,460 | - |
| 대 덕 구 | 신대 2 | 2.3 | 2.3 | - | 18,000 | 12,600 |
| | 신대 1 | 2.8 | 2.8 | - | 18,000 | 12,600 |
| 울 산 광 역 시 | 5 | 25.0 | 25.0 | - | 226,460 | - |
| 울 주 군 | 와지 배나무 | 6.0 | 6.0 | - | 43,624 | - |
| | 서생 서생마을 | 4.0 | 4.0 | - | 31,000 | - |
| | 서생 신암마을 | 3.0 | 3.0 | - | 46,000 | - |
| | 지지들(2011) | 6.0 | 6.0 | - | 51,836 | - |
| | 내와 탑골 2011 | 6.0 | 6.0 | - | 54,000 | - |
| 경 기 도 | 27 | 154.3 | 146.3 | 8.0 | 1,020,666 | 768,000 |
| 오 산 시 | 지곶5 | 4.0 | - | 4.0 | 30,333 | - |
| | 내삼미2 | 4.0 | - | 4.0 | 30,333 | - |
| 용 인 시 | 독성3 | 20.0 | 20.0 | - | 88,000 | 70,400 |
| 안 성 시 | 이전1 | 7.3 | 7.3 | - | 63,297 | 50,637 |
| | 한평 | 15.0 | 15.0 | - | 48,703 | 38,963 |
| 양 주 시 | 비암 1 | 3.0 | 3.0 | - | - | - |
| | 비암2 | 3.0 | 3.0 | - | - | - |
| | 우고2 | 3.0 | 3.0 | - | - | - |
| 여 주 군 | 광대지구2 | 5.0 | 5.0 | - | 40,000 | 32,000 |
| | 송림지구 | 5.0 | 5.0 | - | 40,000 | 32,000 |
| | 본두2지구 | 5.0 | 5.0 | - | 40,000 | 32,000 |
| | 걸은지구2 | 5.0 | 5.0 | - | 40,000 | 32,000 |
| | 매류지구 | 5.0 | 5.0 | - | 40,000 | 32,000 |
| | 양거지구 | 5.0 | 5.0 | - | 40,000 | 32,000 |

Unit : Area ha

Cost ...1,000Won

| Project Cost | | 시설구분 Irriga- tion Source | 직 경 Diameter (mm) | 채수량 Amount Of Water Attained (m ³ /Day) | 심 도 Depth (m) | Administrative Division |
|---------------------------------------|---------------|-----------------------------------|-------------------------|--|---------------------|----------------------------|
| 지방비 Local Government Subsidy | 기 타 Others | | | | | |
| 5,445,768 | 4,500 | | - | 52,794 | - | Total |
| - | - | | - | 540 | - | Gwangju-gwangyeoksi |
| - | - | 암반 | 32 | 90 | 60 | Dong-gu |
| - | - | 암반 | 50 | 150 | 90 | Gwangsan-gu |
| - | - | 암반 | 50 | 150 | 90 | |
| - | - | 암반 | 50 | 150 | 90 | |
| 41,410 | - | | - | 420 | - | Daejeon-gwangyeoksi |
| 15,150 | - | 암반 | 150 | 120 | 150 | Dong-gu |
| 15,460 | - | 암반 | 150 | 120 | 90 | |
| 5,400 | - | 암반 | 40 | 90 | 100 | Daedeok-gu |
| 5,400 | - | 암반 | 40 | 90 | 100 | |
| 226,460 | - | | - | 553 | - | Ulsan-gwangyeoksi |
| 43,624 | - | 층적 | 40 | 130 | 80 | Ulju-gun |
| 31,000 | - | 층적 | 200 | 123 | 80 | |
| 46,000 | - | 층적 | 200 | 100 | 90 | |
| 51,836 | - | 층적 | 200 | 100 | 115 | |
| 54,000 | - | 층적 | 40 | 100 | 150 | |
| 252,666 | - | | - | 4,934 | - | Gyeonggi-do |
| 30,333 | - | 암반 | 32 | 113 | 70 | Osan-si |
| 30,333 | - | 암반 | 32 | 113 | 70 | |
| 17,600 | - | 암반 | 50 | 158 | 150 | Yongin-si |
| 12,660 | - | 암반 | 250 | 150 | 80 | Anseong-si |
| 9,740 | - | 암반 | 250 | 150 | 80 | |
| - | - | 암반 | 200 | 150 | 150 | Yangju-si |
| - | - | 암반 | 200 | 150 | 150 | |
| - | - | 암반 | 200 | 150 | 150 | |
| 8,000 | - | 암반 | 50 | 200 | 100 | Yeoju-gun |
| 8,000 | - | 암반 | 50 | 200 | 100 | |
| 8,000 | - | 암반 | 50 | 200 | 100 | |
| 8,000 | - | 암반 | 50 | 200 | 100 | |
| 8,000 | - | 암반 | 50 | 200 | 100 | |
| 8,000 | - | 암반 | 50 | 200 | 100 | |

단위:면적...헥타아르

금액...천원

| 시 군 | 수원공명 Name of Facilities | 준공면적 Completed Area | | | 사 업 비 | |
|--------------|-------------------------------|---------------------|--------------|-----------------------|---------------|--------------------------------------|
| | | 계 Total | 신 규 Newly | 보 강 Upgrad- ing | 계 Total | 국고 보조금 Govern- ment Subsidy |
| 여 주 군 | 도룡지구 | 5.0 | 5.0 | - | 40,000 | 32,000 |
| | 계림2지구 | 5.0 | 5.0 | - | 40,000 | 32,000 |
| | 무촌지구 | 5.0 | 5.0 | - | 40,000 | 32,000 |
| | 보통지구 | 5.0 | 5.0 | - | 40,000 | 32,000 |
| | 가정2지구 | 5.0 | 5.0 | - | 40,000 | 32,000 |
| | 상교지구 | 5.0 | 5.0 | - | 40,000 | 32,000 |
| | 운촌지구2 | 5.0 | 5.0 | - | 40,000 | 32,000 |
| | 장암지구 | 5.0 | 5.0 | - | 40,000 | 32,000 |
| | 부구지구2 | 5.0 | 5.0 | - | 40,000 | 32,000 |
| | 관한지구 | 5.0 | 5.0 | - | 40,000 | 32,000 |
| | 다대지구 | 5.0 | 5.0 | - | 40,000 | 32,000 |
| | 복대지구 | 5.0 | 5.0 | - | 40,000 | 32,000 |
| | 상대지구 | 5.0 | 5.0 | - | 40,000 | 32,000 |
| 강 원 도 | 22 | 29.6 | 23.0 | 6.6 | 28,040 | 22,432 |
| 강 릉 시 | 운산 569 | - | - | - | - | - |
| | 노동 1158 | - | - | - | - | - |
| | 천남 217 | - | - | - | - | - |
| 속 초 시 | 도문10 | 4.0 | 4.0 | - | - | - |
| | 장사6 | 4.0 | 4.0 | - | - | - |
| 철 원 군 | 1-1-가-60 | - | - | - | - | - |
| | 4-1-가-54 | - | - | - | - | - |
| | 4-1-가-55 | - | - | - | - | - |
| | 4-1-가-56 | - | - | - | - | - |
| | 6-1-가-71 | - | - | - | - | - |
| | 6-1-가-72 | - | - | - | - | - |
| 화 천 군 | 섬뜰 | 5.0 | 5.0 | - | 650 | 520 |
| | 명대 | 5.0 | 5.0 | - | 650 | 520 |
| 고 성 군 | 봉평 | 1.8 | - | 1.8 | - | - |
| | 초계6 | 0.5 | - | 0.5 | - | - |
| | 자산 | 0.2 | - | 0.2 | - | - |
| | 화포 | 0.2 | - | 0.2 | - | - |
| | 향목 | 0.3 | - | 0.3 | - | - |

Unit : Area ha

Cost ...1,000Won

| Project Cost | | 시설구분 Irriga- tion Source | 직 경 Diameter (mm) | 채수량 Amount Of Water Attained (m ³ /Day) | 심 도 Depth (m) | Administrative Division |
|--|---------------|-----------------------------------|-------------------------|--|---------------------|----------------------------|
| 지방비 Local Govern-ment Subsidy | 기 타 Others | | | | | |
| 8,000 | - | 암반 | 50 | 200 | 100 | Yeoju-gun |
| 8,000 | - | 암반 | 50 | 200 | 100 | |
| 8,000 | - | 암반 | 50 | 200 | 100 | |
| 8,000 | - | 암반 | 50 | 200 | 100 | |
| 8,000 | - | 암반 | 50 | 200 | 100 | |
| 8,000 | - | 암반 | 50 | 200 | 100 | |
| 8,000 | - | 암반 | 50 | 200 | 100 | |
| 8,000 | - | 암반 | 50 | 200 | 100 | |
| 8,000 | - | 암반 | 50 | 200 | 100 | |
| 8,000 | - | 암반 | 50 | 200 | 100 | |
| 8,000 | - | 암반 | 50 | 200 | 100 | |
| 8,000 | - | 암반 | 50 | 200 | 100 | |
| 8,000 | - | 암반 | 50 | 200 | 100 | |
| 5,608 | - | | - | 3,290 | - | Gangwon-do |
| - | - | 암반 | - | 140 | - | Gangneung-si |
| - | - | 층적 | - | 140 | - | |
| - | - | 암반 | 40 | 140 | 105 | |
| - | - | 층적 | - | 100 | - | Sokcho-si |
| - | - | 층적 | - | 100 | - | |
| - | - | 암반 | 200 | 140 | 60 | Cheorwon-gun |
| - | - | 암반 | 250 | 80 | 65 | |
| - | - | 암반 | 200 | 80 | 65 | |
| - | - | 암반 | 200 | 150 | 70 | |
| - | - | 암반 | 200 | 150 | 70 | |
| - | - | 암반 | 200 | 150 | 70 | |
| 130 | - | 암반 | 200 | 1,100 | 100 | Hwacheon-gun |
| 130 | - | 암반 | 200 | 100 | 100 | |
| - | - | 층적 | 200 | 120 | 18 | Goseong-gun |
| - | - | 소형 | 50 | 60 | 18 | |
| - | - | 소형 | 50 | 50 | 18 | |
| - | - | 소형 | 50 | 50 | 18 | |
| - | - | 소형 | 50 | 50 | 18 | |

단위:면적...헥타아르

금액...천원

| 시 군 | 수원공명 Name of Facilities | 준공면적 Completed Area | | | 사 업 비 | |
|----------------|-------------------------------|---------------------|--------------|-----------------------|----------------|--------------------------------------|
| | | 계 Total | 신 규 Newly | 보 강 Upgrad- ing | 계 Total | 국고 보조금 Govern- ment Subsidy |
| 고 성 군 | 교동8 | 3.2 | - | 3.2 | - | - |
| | 봉호1 | 0.2 | - | 0.2 | - | - |
| | 봉호2 | 0.2 | - | 0.2 | - | - |
| 양 양 군 | 하왕도리19 | 5.0 | 5.0 | - | 26,740 | 21,392 |
| 총 청 북 도 | 28 | 102.0 | 33.0 | 69.0 | 554,409 | 297,453 |
| 충 주 시 | 음동3 | 10.0 | - | 10.0 | 50,000 | - |
| | 사당골 | 2.0 | - | 2.0 | 66,000 | - |
| | 옷바우 | 3.0 | 3.0 | - | 45,021 | - |
| | 새말림 | 5.0 | - | 5.0 | 40,000 | 32,000 |
| 청 원 군 | 내수풍정304-27 | 3.0 | 3.0 | - | - | - |
| | 내수입상219-2 | 3.0 | 3.0 | - | - | - |
| | 내수형동406-5 | 3.0 | 3.0 | - | - | - |
| | 북이대길262-2 | 3.0 | 3.0 | - | - | - |
| | 북이장양741-6 | 3.0 | 3.0 | - | - | - |
| | 북이추학343 | 3.0 | 3.0 | - | - | - |
| | 북이토성527 | 3.0 | 3.0 | - | - | - |
| 옥 천 군 | 장화 | 3.0 | 3.0 | - | 80,891 | 64,713 |
| | 금암 | 3.0 | 3.0 | - | 84,045 | 67,036 |
| 영 동 군 | 괴목 | 12.0 | - | 12.0 | 66,225 | 52,980 |
| | 대해 | 4.0 | - | 4.0 | 64,665 | 51,732 |
| 진 천 군 | 장두 | 3.0 | 3.0 | - | - | - |
| | 중방 | 3.0 | - | 3.0 | - | - |
| | 미잠1 | 3.0 | - | 3.0 | - | - |
| | 미잠2 | 3.0 | - | 3.0 | - | - |
| | 동산 | 3.0 | - | 3.0 | - | - |
| | 상구 | 3.0 | - | 3.0 | - | - |
| | 구수2 | 3.0 | - | 3.0 | - | - |
| | 인산 | 3.0 | - | 3.0 | - | - |
| | 거령 | 3.0 | - | 3.0 | - | - |
| | 서원2 | 3.0 | - | 3.0 | - | - |
| 괴 산 군 | 송덕3 | 3.0 | - | 3.0 | 10,000 | - |
| 음 성 군 | 관성934 | 3.0 | - | 3.0 | 212 | 170 |

Unit : Area ha

Cost ...1,000Won

| Project Cost | | 시설구분 Irriga- tion Source | 직 경 Diameter (mm) | 채수량 Amount Of Water Attained (m ³ /Day) | 심 도 Depth (m) | Administrative Division |
|---------------------------------------|---------------|-----------------------------------|-------------------------|--|---------------------|----------------------------|
| 지방비 Local Government Subsidy | 기 타 Others | | | | | |
| - | - | 층적 | 200 | 150 | 18 | Goseong-gun |
| - | - | 소형 | 50 | 55 | 18 | |
| - | - | 소형 | 50 | 55 | 18 | |
| 5,348 | - | 암반 | 150 | 130 | 100 | Yangyang-gun |
| 256,956 | - | - | - | 1,552 | - | Chungcheongbuk-do |
| 50,000 | - | 암반 | 200 | 140 | 120 | Chungju-si |
| 66,000 | - | 암반 | 350 | 150 | 80 | |
| 45,021 | - | 암반 | 200 | 130 | 80 | |
| 8,000 | - | 암반 | 250 | 100 | 85 | |
| - | - | 암반 | 40 | - | 170 | Cheongwon-gun |
| - | - | 암반 | 50 | - | 88 | |
| - | - | 암반 | 50 | - | 130 | |
| - | - | 암반 | 40 | - | 110 | |
| - | - | 암반 | 50 | - | 100 | |
| - | - | 암반 | 50 | - | 100 | |
| - | - | 암반 | 50 | - | 100 | |
| 16,178 | - | 암반 | 250 | 180 | 100 | Okcheon-gun |
| 17,009 | - | 암반 | 250 | 152 | 180 | |
| 13,245 | - | 암반 | 250 | 120 | 220 | Yeongdong-gun |
| 12,933 | - | 암반 | 250 | 150 | 150 | |
| - | - | 층적 | 200 | - | 70 | Jincheon-gun |
| - | - | 층적 | 200 | - | 70 | |
| - | - | 층적 | 200 | - | 67 | |
| - | - | 층적 | 200 | - | 55 | |
| - | - | 층적 | 200 | - | 70 | |
| - | - | 층적 | 200 | - | 70 | |
| - | - | 층적 | 250 | - | 150 | |
| - | - | 층적 | 250 | - | 100 | |
| - | - | 층적 | 250 | - | 150 | |
| - | - | 층적 | 150 | - | 100 | |
| 10,000 | - | 암반 | 250 | 130 | 86 | Goesan-gun |
| 42 | - | 암반 | 250 | 150 | 100 | Eumseong-gun |

단위:면적...헥타아르

금액...천원

| 시 군 | 수원공명 Name of Facilities | 준공면적 Completed Area | | | 사 업 비 | |
|----------------|-------------------------------|---------------------|--------------|-----------------------|------------------|--------------------------------------|
| | | 계 Total | 신 규 Newly | 보 강 Upgrad- ing | 계 Total | 국고 보조금 Govern- ment Subsidy |
| 음 성 군 | 봉곡596-80 | 3.0 | - | 3.0 | 47,350 | 28,822 |
| 총 청 남 도 | 61 | 251.0 | 98.0 | 153.0 | 1,929,098 | 1,282,536 |
| 공 주 시 | 검상(475-3) | 3.0 | - | 3.0 | 42,000 | 33,600 |
| | 대교(490-1) | 2.0 | - | 2.0 | 34,000 | 27,200 |
| 보 령 시 | 의평1 | 3.0 | 3.0 | - | 53,042 | 26,521 |
| | 사호1 | 3.0 | 3.0 | - | 56,622 | 28,311 |
| | 낙동2 | 3.0 | 3.0 | - | 51,430 | 25,715 |
| | 도흥2 | 3.0 | 3.0 | - | 53,490 | 26,745 |
| | 원산1 | 3.0 | 3.0 | - | 28,244 | 14,122 |
| | 원산2 | 3.0 | 3.0 | - | 28,244 | 14,122 |
| 아 산 시 | 산정리 155-4 | 3.0 | 3.0 | - | - | - |
| | 죽산리 210-1 | 3.0 | 3.0 | - | - | - |
| | 죽산리 210-8 | 3.0 | 3.0 | - | - | - |
| | 갈산리 628-14 | 3.0 | - | 3.0 | - | - |
| | 효자리 89 | 3.0 | 3.0 | - | - | - |
| | 덕암리 274-1 | 3.0 | 3.0 | - | - | - |
| 논 산 시 | 효죽 353-1 | 3.0 | - | 3.0 | - | - |
| | 효죽 산24-5 | 3.0 | - | 3.0 | - | - |
| | 채광 409-4 | 3.0 | 3.0 | - | - | - |
| | 등리 667 | 3.0 | 3.0 | - | - | - |
| | 백석 557-3 | 3.0 | 3.0 | - | - | - |
| | 충곡 3-28 | 3.0 | 3.0 | - | - | - |
| | 시묘 417 | 3.0 | 3.0 | - | - | - |
| | 석중 620 | 3.0 | - | 3.0 | - | - |
| | 조동 435-6 | 3.0 | 3.0 | - | - | - |
| | 황화정 718-15 | 3.0 | - | 3.0 | - | - |
| | 죽림 222-23 | 3.0 | - | 3.0 | - | - |
| | 신양 209-2 | 3.0 | 3.0 | - | - | - |
| | 신양 197-4 | 3.0 | 3.0 | - | - | - |
| 금 산 군 | 신동지구 | 5.0 | 5.0 | - | 50,000 | 40,000 |
| 부 여 군 | 오수 | 5.0 | - | 5.0 | 40,000 | 28,000 |
| | 화성3 | 5.0 | - | 5.0 | 40,000 | 28,000 |

Unit : Area ha

Cost ...1,000Won

| Project Cost | | 시설구분 Irrigation Source | 직 경 Diameter (mm) | 채수량 Amount Of Water Attained (m ³ /Day) | 심 도 Depth (m) | Administrative Division |
|---------------------------------------|---------------|---------------------------|----------------------|---|------------------|--------------------------|
| 지방비 Local Government Subsidy | 기 타 Others | | | | | |
| 18,528 | - | 암반 | 250 | 150 | 100 | Eumseong-gun |
| 646,562 | - | | - | 11,051 | - | Chungcheongnam-do |
| 8,400 | - | 암반 | 250 | 250 | 130 | Gongju-si |
| 6,800 | - | 암반 | 250 | 250 | 105 | |
| 26,521 | - | 암반 | - | 150 | 90 | Boryeong-si |
| 28,311 | - | 암반 | - | 150 | 130 | |
| 25,715 | - | 암반 | - | 150 | 90 | |
| 26,745 | - | 암반 | - | 150 | 90 | |
| 14,122 | - | 암반 | - | 90 | 70 | |
| 14,122 | - | 암반 | - | 90 | 70 | |
| - | - | 암반 | 200 | 150 | 210 | Asan-si |
| - | - | 암반 | 200 | 150 | 100 | |
| - | - | 암반 | 200 | 150 | 80 | |
| - | - | 암반 | 200 | 15 | 80 | |
| - | - | 암반 | 200 | 150 | 150 | |
| - | - | 암반 | 200 | 160 | 130 | |
| - | - | 암반 | 250 | 250 | 85 | Nonsan-si |
| - | - | 암반 | 250 | 735 | 85 | |
| - | - | 암반 | 250 | 150 | 80 | |
| - | - | 암반 | 250 | 150 | 80 | |
| - | - | 암반 | 250 | 336 | 87 | |
| - | - | 암반 | 250 | 253 | 85 | |
| - | - | 암반 | 250 | 150 | 80 | |
| - | - | 암반 | 200 | 150 | 80 | |
| - | - | 암반 | 250 | 150 | 80 | |
| - | - | 암반 | 250 | 260 | 78 | |
| - | - | 암반 | 250 | 250 | 116 | |
| - | - | 암반 | 250 | 150 | 101 | |
| - | - | 암반 | 250 | 150 | 80 | |
| 10,000 | - | 암반 | 150 | 200 | 200 | Geumsan-gun |
| 12,000 | - | 암반 | 200 | 1,000 | 70 | Buyeo-gun |
| 12,000 | - | 층적 | - | - | 60 | |

단위:면적...헥타아르

금액...천원

| 시 군 | 수원공명 Name of Facilities | 준공면적 Completed Area | | | 사 업 비 | |
|----------------|-------------------------------|---------------------|--------------|-----------------------|---------------|--------------------------------------|
| | | 계 Total | 신 규 Newly | 보 강 Upgrad- ing | 계 Total | 국고 보조금 Govern- ment Subsidy |
| 부 여 군 | 용두 | 5.0 | - | 5.0 | 40,000 | 28,000 |
| | 반교 | 5.0 | - | 5.0 | 40,000 | 28,000 |
| | 상금1 | 5.0 | 5.0 | - | 40,000 | 28,000 |
| 서 천 군 | 장포 377-9 | 3.0 | 3.0 | - | 50,000 | 40,000 |
| | 삼산 936 | 3.0 | - | 3.0 | 50,000 | 40,000 |
| | 문곡 195-1 | 3.0 | - | 3.0 | 50,000 | 40,000 |
| | 장포 268-3 | 3.0 | 3.0 | - | 50,000 | 40,000 |
| | 후동 | 3.0 | - | 3.0 | 50,000 | 40,000 |
| | 선도 | 3.0 | - | 3.0 | 50,000 | 40,000 |
| | 화성 101-2 | 3.0 | - | 3.0 | 50,000 | 40,000 |
| 홍 성 군 | 장척 173-2 | 5.0 | - | 5.0 | 50,000 | 40,000 |
| | 황곡532-4 | 5.0 | - | 5.0 | 50,000 | 40,000 |
| | 대천289-1 | 5.0 | - | 5.0 | 50,000 | 40,000 |
| | 신기1066-2 | 5.0 | - | 5.0 | 50,000 | 40,000 |
| | 월계733-1 | 5.0 | - | 5.0 | 50,000 | 40,000 |
| | 내덕81-2 | 5.0 | - | 5.0 | 50,000 | 40,000 |
| | 부기799-16 | 5.0 | - | 5.0 | 50,000 | 40,000 |
| | 대정87-2 | 5.0 | - | 5.0 | 50,000 | 35,000 |
| | 마온412 | 5.0 | - | 5.0 | 50,000 | 35,000 |
| | 장양17 | 5.0 | - | 5.0 | 50,000 | 35,000 |
| | 청광327-5 | 5.0 | - | 5.0 | 50,000 | 35,000 |
| | 신곡151 | 5.0 | - | 5.0 | 50,000 | 40,000 |
| | 태봉9-3 | 5.0 | - | 5.0 | 50,000 | 35,000 |
| | 예 산 군 | 시왕 | 5.0 | 5.0 | - | 40,000 |
| 불원5 | | 5.0 | 5.0 | - | 40,000 | 32,000 |
| 구례4 | | 5.0 | 5.0 | - | 4,000 | 3,200 |
| 금치2 | | 5.0 | 5.0 | - | 40,000 | 32,000 |
| 지곡 | | 5.0 | 5.0 | - | 40,000 | 32,000 |
| 당 진 군 | 신평면 신흥1 | 12.0 | - | 12.0 | 65,586 | - |
| | 송악읍 복운 | 10.0 | - | 10.0 | 53,236 | - |
| | 고대면 성산 | 8.0 | - | 8.0 | 49,204 | - |
| 전 라 북 도 | 11 | 33.0 | 18.0 | 15.0 | 48,108 | 38,488 |

Unit : Area ha

Cost ...1,000Won

| Project Cost | | 시설구분 Irrigation Source | 직 경 Diameter (mm) | 채수량 Amount Of Water Attained (m ³ /Day) | 심 도 Depth (m) | Administrative Division |
|---------------------------------|---------------|---------------------------|----------------------|---|------------------|-------------------------|
| 지방비 Local Government Subsidy | 기 타 Others | | | | | |
| 12,000 | - | 충적 | - | - | 60 | Buyeo-gun |
| 12,000 | - | 충적 | - | - | 60 | |
| 12,000 | - | 충적 | - | - | 60 | |
| 10,000 | - | 암반 | 250 | 350 | 80 | Seocheon-gun |
| 10,000 | - | 충적 | 250 | 273 | 75 | |
| 10,000 | - | 암반 | 250 | 273 | 75 | |
| 10,000 | - | 암반 | 250 | 240 | 100 | |
| 10,000 | - | 암반 | 250 | 273 | 75 | |
| 10,000 | - | 암반 | 250 | 235 | 80 | |
| 10,000 | - | 암반 | 250 | 250 | 80 | Hongseong-gun |
| 10,000 | - | 암반 | 250 | 150 | 100 | |
| 10,000 | - | 암반 | 250 | 150 | 100 | |
| 10,000 | - | 암반 | 250 | 150 | 100 | |
| 10,000 | - | 암반 | 250 | 150 | 100 | |
| 10,000 | - | 암반 | 250 | 150 | 100 | |
| 10,000 | - | 암반 | 250 | 150 | 100 | |
| 10,000 | - | 암반 | 250 | 150 | 100 | |
| 10,000 | - | 암반 | 250 | 150 | 100 | |
| 10,000 | - | 암반 | 250 | 150 | 100 | |
| 15,000 | - | 암반 | 250 | 150 | 100 | Yesan-gun |
| 15,000 | - | 암반 | 250 | 150 | 100 | |
| 15,000 | - | 암반 | 250 | 150 | 100 | |
| 15,000 | - | 암반 | 250 | 150 | 100 | |
| 10,000 | - | 암반 | 250 | 150 | 100 | |
| 15,000 | - | 암반 | 250 | 150 | 100 | Dangjin-gun |
| 8,000 | - | 암반 | 50 | 183 | 42 | |
| 8,000 | - | 암반 | 50 | 192 | 48 | |
| 800 | - | 암반 | 50 | 120 | 72 | |
| 8,000 | - | 암반 | 50 | 140 | 55 | |
| 8,000 | - | 암반 | 50 | 183 | 42 | Jeollabuk-do |
| 65,586 | - | 충적 | - | - | - | |
| 53,236 | - | 충적 | - | - | - | |
| 49,204 | - | 충적 | - | - | - | |
| 9,620 | - | | - | 1,427 | - | |

단위:면적...헥타아르

금액...천원

| 시 군 | 수원공명 Name of Facilities | 준공면적 Completed Area | | | 사 업 비 | |
|----------------|-------------------------------|---------------------|--------------|-----------------------|------------------|--------------------------------------|
| | | 계 Total | 신 규 Newly | 보 강 Upgrad- ing | 계 Total | 국고 보조금 Govern- ment Subsidy |
| 남 원 시 | 가름다리 | 3.0 | 3.0 | - | - | - |
| | 부동 | 3.0 | 3.0 | - | - | - |
| | 강석4 | 3.0 | 3.0 | - | - | - |
| | 취암2 | 3.0 | 3.0 | - | - | - |
| | 상들 | 3.0 | 3.0 | - | - | - |
| | 용산1 | 3.0 | 3.0 | - | - | - |
| 김 제 시 | 용수 | 3.0 | - | 3.0 | - | - |
| | 부거 | 3.0 | - | 3.0 | - | - |
| | 마산 | 3.0 | - | 3.0 | - | - |
| 부 안 군 | 난산1 | 3.0 | - | 3.0 | 24,054 | 19,244 |
| | 난산2 | 3.0 | - | 3.0 | 24,054 | 19,244 |
| 전 라 남 도 | 1 | 3.0 | 3.0 | - | 24,756 | 17,329 |
| 무 안 군 | 목서1 | 3.0 | 3.0 | - | 24,756 | 17,329 |
| 경 상 북 도 | 78 | 304.4 | 106.9 | 197.5 | 3,389,104 | 592,000 |
| 포 향 시 | 문충 | 3.0 | 3.0 | - | 50,000 | - |
| | 서촌 | 3.0 | 3.0 | - | 50,000 | - |
| | 기북 관천 315 | 3.0 | 3.0 | - | - | - |
| | 죽장 하사 279 | 3.0 | 3.0 | - | - | - |
| | 기북 대곡 728 | 3.0 | 3.0 | - | - | - |
| | 기북 오덕 1246 | 3.0 | 3.0 | - | - | - |
| | 송라 대전 102 | 3.0 | 3.0 | - | - | - |
| | 문덕 | 3.0 | 3.0 | - | 65,000 | - |
| | 원 | 3.0 | 3.0 | - | 50,000 | - |
| | 경 주 시 | 내평들 | 5.0 | - | 5.0 | 50,000 |
| 나원들 | | 4.5 | - | 4.5 | 50,000 | - |
| 사리들 | | 10.0 | - | 10.0 | 50,000 | 40,000 |
| 김 천 시 | 백옥1 | 8.0 | 8.0 | - | 50,000 | - |
| 안 동 시 | 운산역들 | 3.0 | - | 3.0 | - | - |
| | 지내지구 | 3.0 | - | 3.0 | - | - |
| | 매곡강당들지구 | 3.0 | - | 3.0 | - | - |
| | 자품창풍지구 | 3.0 | - | 3.0 | - | - |
| | 중가구리가장실지구 | 3.0 | - | 3.0 | - | - |

Unit : Area ha

Cost ...1,000Won

| Project Cost | | 시설구분 Irriga- tion Source | 직 경 Diameter (mm) | 채수량 Amount Of Water Attained (m ³ /Day) | 심 도 Depth (m) | Administrative Division |
|--|---------------|-----------------------------------|-------------------------|--|---------------------|----------------------------|
| 지방비 Local Govern-ment Subsidy | 기 타 Others | | | | | |
| - | - | 암반 | - | 140 | 100 | Namwon-si |
| - | - | 암반 | - | 140 | 100 | |
| - | - | 암반 | - | 140 | 100 | |
| - | - | 암반 | - | 140 | 100 | |
| - | - | 암반 | - | 140 | 100 | |
| - | - | 암반 | - | 140 | 100 | |
| - | - | 암반 | 200 | 250 | 80 | Gimje-si |
| - | - | 층적 | 200 | 157 | 80 | |
| - | - | 암반 | 200 | 180 | 80 | |
| 4,810 | - | 암반 | - | - | 3 | Buan-gun |
| 4,810 | - | 암반 | - | - | 3 | |
| 7,427 | - | - | - | 100 | - | Jeollanam-do |
| 7,427 | - | 암반 | 250 | 100 | 65 | Muan-gun |
| 2,797,104 | - | - | - | 17,603 | - | Gyeongsangbuk-do |
| 50,000 | - | 암반 | 250 | 150 | 94 | Pohang-si |
| 50,000 | - | 암반 | 40 | 220 | 91 | |
| - | - | 암반 | - | 200 | 84 | |
| - | - | 암반 | - | 200 | 84 | |
| - | - | 암반 | - | 200 | 84 | |
| - | - | 암반 | - | 300 | 110 | |
| - | - | 암반 | - | 300 | 210 | |
| 65,000 | - | 암반 | 250 | 200 | 90 | |
| 50,000 | - | 암반 | 250 | 150 | 94 | |
| 50,000 | - | 암반 | - | 200 | - | Gyeongju-si |
| 50,000 | - | 암반 | - | 200 | - | |
| 10,000 | - | 암반 | - | 200 | - | |
| 50,000 | - | 암반 | 250 | 100 | 100 | Gimcheon-si |
| - | - | 층적 | - | - | - | Andong-si |
| - | - | 층적 | - | - | - | |
| - | - | 층적 | - | - | - | |
| - | - | 층적 | - | - | - | |
| - | - | 층적 | - | - | - | |

단위:면적...헥타아르

금액...천원

| 시 군 | 수원공명 Name of Facilities | 준공면적 Completed Area | | | 사 업 비 | |
|-------|-------------------------------|---------------------|--------------|-----------------------|------------|--------------------------------------|
| | | 계 Total | 신 규 Newly | 보 강 Upgrad- ing | 계 Total | 국고 보조금 Govern- ment Subsidy |
| 안 동 시 | 의일지구 | 3.0 | - | 3.0 | - | - |
| 구 미 시 | 원2리 | 3.0 | - | 3.0 | 70,000 | - |
| | 농소1 | 3.0 | - | 3.0 | 64,000 | - |
| | 월곡 | 3.0 | - | 3.0 | 70,000 | - |
| | 백현 | 3.0 | - | 3.0 | 63,000 | - |
| | 신동C | 3.0 | - | 3.0 | 63,000 | - |
| | 신동D | 3.0 | - | 3.0 | 70,000 | - |
| | 농소2 | 3.0 | - | 3.0 | 70,000 | - |
| | 괴평 | 3.0 | - | 3.0 | 70,000 | - |
| 영 주 시 | 자사골 | 3.0 | 3.0 | - | 50,000 | - |
| | 굴번골 | 3.0 | 3.0 | - | 50,000 | - |
| 영 천 시 | 유성 1202 | 15.0 | 15.0 | - | 60,000 | 48,000 |
| | 화남 1448-63 | 20.0 | 20.0 | - | 60,000 | 48,000 |
| 문 경 시 | 안불정2 | 5.2 | 5.2 | - | 70,000 | - |
| | 율곡 | 5.2 | 5.2 | - | 67,000 | - |
| | 외어2 | 5.5 | 5.5 | - | 70,000 | - |
| 군 위 군 | 5-138 | 3.0 | - | 3.0 | 52,248 | - |
| | 5-139 | 3.0 | - | 3.0 | 51,089 | - |
| | 5-141 | 5.0 | - | 5.0 | 63,210 | - |
| | 5-140 | 5.0 | - | 5.0 | 12,107 | - |
| 의 성 군 | 석탑지구 | 3.0 | - | 3.0 | 50,000 | - |
| | 창길지구 | 3.0 | - | 3.0 | 50,000 | - |
| | 방하지구 | 3.0 | - | 3.0 | 50,000 | - |
| | 업리지구 | 3.0 | - | 3.0 | 50,000 | - |
| | 도경지구 | 3.0 | - | 3.0 | 50,000 | - |
| | 도동지구 | 3.0 | - | 3.0 | 50,000 | - |
| | 비봉지구 | 3.0 | - | 3.0 | 50,000 | - |
| | 금학지구 | 3.0 | - | 3.0 | 50,000 | - |
| | 길천지구 | 3.0 | - | 3.0 | 50,000 | - |
| | 청산지구 | 3.0 | - | 3.0 | 50,000 | - |
| | 초전지구 | 3.0 | - | 3.0 | 50,000 | - |
| | 장리지구 | 3.0 | - | 3.0 | 50,000 | - |

Unit : Area ha

Cost ...1,000Won

| Project Cost | | 시설구분 Irriga- tion Source | 직 경 Diameter (mm) | 채수량 Amount Of Water Attained (m ³ /Day) | 심 도 Depth (m) | Administrative Division |
|---------------------------------------|---------------|-----------------------------------|-------------------------|--|---------------------|----------------------------|
| 지방비 Local Government Subsidy | 기 타 Others | | | | | |
| - | - | 층적 | - | - | - | Andong-si |
| 70,000 | - | 암반 | 250 | 250 | 100 | Gumi-si |
| 64,000 | - | 암반 | 250 | 80 | 100 | |
| 70,000 | - | 암반 | 250 | 250 | 110 | |
| 63,000 | - | 암반 | 250 | 200 | 103 | |
| 63,000 | - | 암반 | 250 | 240 | 120 | |
| 70,000 | - | 암반 | 250 | 260 | 150 | |
| 70,000 | - | 암반 | 250 | 60 | 150 | |
| 70,000 | - | 암반 | 250 | 300 | 100 | |
| 50,000 | - | 암반 | 200 | 200 | 120 | Yeongju-si |
| 50,000 | - | 암반 | 200 | 150 | 120 | |
| 12,000 | - | 암반 | 50 | 280 | 90 | Yeongcheon-si |
| 12,000 | - | 층적 | 50 | 310 | 120 | |
| 70,000 | - | 암반 | 50 | 350 | 80 | Mungyeong-si |
| 67,000 | - | 암반 | 50 | 150 | 260 | |
| 70,000 | - | 암반 | 50 | 350 | 40 | |
| 52,248 | - | 암반 | 200 | 300 | 120 | Gunwi-gun |
| 51,089 | - | 암반 | 200 | 200 | 120 | |
| 63,210 | - | 암반 | 200 | 320 | 120 | |
| 12,107 | - | 암반 | 250 | 380 | 76 | |
| 50,000 | - | 암반 | 50 | 250 | 100 | Ui seong-gun |
| 50,000 | - | 암반 | 50 | 340 | 100 | |
| 50,000 | - | 암반 | 40 | 370 | 100 | |
| 50,000 | - | 암반 | 50 | 350 | 100 | |
| 50,000 | - | 암반 | 50 | 200 | 150 | |
| 50,000 | - | 암반 | 50 | 330 | 100 | |
| 50,000 | - | 암반 | 50 | 340 | 100 | |
| 50,000 | - | 암반 | 65 | 340 | 100 | |
| 50,000 | - | 암반 | 50 | 300 | 100 | |
| 50,000 | - | 암반 | 40 | 180 | 100 | |
| 50,000 | - | 암반 | 50 | 400 | 100 | |
| 50,000 | - | 암반 | 50 | 290 | 100 | |

단위:면적...헥타아르

금액...천원

| 시 군 | 수원공명 Name of Facilities | 준공면적 Completed Area | | | 사 업 비 | |
|----------------|-------------------------------|---------------------|--------------|-----------------------|------------------|--------------------------------------|
| | | 계 Total | 신 규 Newly | 보 강 Upgrad- ing | 계 Total | 국고 보조금 Govern- ment Subsidy |
| 의 성 군 | 대리지구 | 3.0 | - | 3.0 | 50,000 | - |
| | 화전지구 | 3.0 | - | 3.0 | 50,000 | - |
| | 공정지구 | 3.0 | - | 3.0 | 50,000 | - |
| | 하화지구1 | 3.0 | - | 3.0 | 60,000 | 48,000 |
| | 하화지구2 | 3.0 | - | 3.0 | 60,000 | 48,000 |
| | 하화지구3 | 3.0 | - | 3.0 | 60,000 | 48,000 |
| | 하화지구4 | 3.0 | - | 3.0 | 60,000 | 48,000 |
| | 하화지구5 | 3.0 | - | 3.0 | 60,000 | 48,000 |
| | 골막들지구 | 3.0 | - | 3.0 | 50,000 | - |
| | 귀천지구 | 3.0 | - | 3.0 | 50,000 | - |
| 영 덕 군 | 아곡리5 | 7.0 | - | 7.0 | 94,000 | 80,000 |
| 고 령 군 | 유동 | 3.0 | - | 3.0 | 50,000 | - |
| | 용동 | 3.0 | - | 3.0 | 50,000 | - |
| | 합가 | 3.0 | - | 3.0 | 50,000 | - |
| | 신간2 | 3.0 | - | 3.0 | - | - |
| | 평지 | 3.0 | - | 3.0 | 60,000 | 48,000 |
| | 신곡2 | 3.0 | - | 3.0 | 60,000 | 48,000 |
| 성 주 군 | 본리 | 3.0 | - | 3.0 | 50,000 | - |
| | 화죽 | 5.0 | - | 5.0 | 50,000 | 40,000 |
| 칠 곡 군 | 어부골(어로308) | 3.0 | - | 3.0 | - | - |
| | 큰골(포남137) | 3.0 | - | 3.0 | - | - |
| | 도개(626) | 3.0 | - | 3.0 | - | - |
| | 방하(1002-2) | 3.0 | - | 3.0 | - | - |
| | 북골(평북491) | 3.0 | - | 3.0 | - | - |
| | 낙산873-1 | 3.0 | - | 3.0 | - | - |
| 예 천 군 | 백송 | 3.0 | - | 3.0 | 94,450 | - |
| 봉 화 군 | 눌산지구 | 5.0 | 5.0 | - | 60,000 | - |
| | 북지지구 | 10.0 | 10.0 | - | 60,000 | - |
| 경 상 남 도 | 79 | 279.2 | 97.7 | 181.5 | 1,906,955 | 700,500 |
| 창 원 시 | 대촌 | 5.0 | 5.0 | - | 30,000 | 24,000 |
| | 초소 | 5.0 | 5.0 | - | 30,000 | 24,000 |
| | 죽동 | 5.0 | 5.0 | - | 30,000 | 24,000 |

Unit : Area ha

Cost ...1,000Won

| Project Cost | | 시설구분 Irrigation Source | 직 경 Diameter (mm) | 채수량 Amount Of Water Attained (m ³ /Day) | 심 도 Depth (m) | Administrative Division |
|---------------------------------------|---------------|------------------------------|-------------------------|--|---------------------|----------------------------|
| 지방비 Local Government Subsidy | 기 타 Others | | | | | |
| 50,000 | - | 암반 | 50 | 350 | 100 | Uiseong-gun |
| 50,000 | - | 암반 | 50 | 350 | 100 | |
| 50,000 | - | 암반 | 50 | 350 | 100 | |
| 12,000 | - | 암반 | 50 | 304 | 115 | |
| 12,000 | - | 암반 | 50 | 301 | 110 | |
| 12,000 | - | 암반 | 50 | 440 | 100 | |
| 12,000 | - | 암반 | 50 | 301 | 108 | |
| 12,000 | - | 암반 | 50 | 200 | 110 | |
| 50,000 | - | 암반 | 50 | 350 | 150 | |
| 50,000 | - | 암반 | 50 | 290 | 100 | |
| 14,000 | - | 암반 | 65 | 300 | 152 | Yeongdeok-gun |
| 50,000 | - | 암반 | 250 | 200 | 80 | Goryeong-gun |
| 50,000 | - | 암반 | 250 | 150 | 80 | |
| 50,000 | - | 암반 | 250 | 250 | 80 | |
| - | - | 암반 | 250 | 400 | 80 | |
| 12,000 | - | 암반 | 250 | 150 | 80 | |
| 12,000 | - | 암반 | 250 | 200 | 80 | |
| 50,000 | - | 암반 | 250 | 150 | 80 | |
| 10,000 | - | 암반 | 50 | 150 | 150 | Seongju-gun |
| - | - | 층적 | 250 | 150 | 100 | Chilgok-gun |
| - | - | 층적 | 250 | 150 | 100 | |
| - | - | 층적 | 250 | 150 | 100 | |
| - | - | 층적 | 250 | 160 | 100 | |
| - | - | 층적 | 250 | 277 | 100 | |
| - | - | 층적 | 250 | 150 | 100 | |
| 94,450 | - | 암반 | - | 150 | 220 | Yecheon-gun |
| 60,000 | - | 암반 | 250 | 160 | 250 | Bonghwa-gun |
| 60,000 | - | 암반 | 250 | 130 | 250 | |
| 1,201,955 | 4,500 | | - | 11,324 | - | Gyeongsangnam-do |
| 6,000 | - | 층적 | - | - | - | Changwon-si |
| 6,000 | - | 층적 | - | - | - | |
| 6,000 | - | 층적 | - | - | - | |

단위:면적...헥타아르

금액...천원

| 시 군 | 수원공명 Name of Facilities | 준공면적 Completed Area | | | 사 업 비 | |
|-------|-------------------------------|---------------------|--------------|-----------------------|------------|--------------------------------------|
| | | 계 Total | 신 규 Newly | 보 강 Upgrad- ing | 계 Total | 국고 보조금 Govern- ment Subsidy |
| 창 원 시 | 부암 | 5.0 | 5.0 | - | 30,000 | 24,000 |
| | 천선 | 5.0 | 5.0 | - | 30,000 | 24,000 |
| | 월산 | 5.0 | 5.0 | - | 30,000 | 24,000 |
| | 봉강 | 5.0 | 5.0 | - | 30,000 | 24,000 |
| 진 주 시 | 무촌암반관정 | 3.0 | - | 3.0 | 25,000 | - |
| | 용암암반관정 | 3.0 | - | 3.0 | 25,000 | - |
| | 송정암반관정 | 3.0 | - | 3.0 | - | - |
| | 샘이골암반관정 | 3.0 | - | 3.0 | 20,000 | - |
| | 내촌암반관정 | 3.0 | - | 3.0 | 30,000 | - |
| | 정선암반관정 | 3.0 | - | 3.0 | 23,000 | - |
| | 구백골암반관정 | 3.0 | - | 3.0 | 25,000 | - |
| 통 영 시 | 대촌 | 4.0 | - | 4.0 | 25,000 | 20,000 |
| | 노전2 | 4.0 | - | 4.0 | 25,000 | 20,000 |
| 사 천 시 | 감곡(돌샘) | 3.0 | 3.0 | - | 25,175 | - |
| | 구월지구 | 3.0 | 3.0 | - | 34,684 | - |
| | 제방지구 | 3.0 | 3.0 | - | 34,424 | - |
| 밀 양 시 | 모로1 | - | - | - | 45,000 | 36,000 |
| | 범평 | - | - | - | 45,000 | - |
| 거 제 시 | 명상 | 3.0 | - | 3.0 | 30,000 | 19,500 |
| | 송곡 | 3.0 | 3.0 | - | 30,000 | - |
| | 중리 | 3.0 | - | 3.0 | 30,000 | 24,000 |
| 창 념 군 | 초곡 | 16.2 | 16.2 | - | 35,000 | 28,000 |
| | 거남 | 2.5 | 2.5 | - | 30,000 | - |
| 고 성 군 | 당동3 | 6.5 | - | 6.5 | 30,000 | - |
| 남 해 군 | 당항3 | 3.0 | - | 3.0 | 20,000 | 16,000 |
| | 영지2 | 5.0 | - | 5.0 | 18,970 | - |
| | 유구3 | 3.0 | - | 3.0 | 19,200 | - |
| 함 양 군 | 옥산1 | 5.0 | - | 5.0 | 100,000 | 80,000 |
| | 옥산2 | 5.0 | - | 5.0 | 100,000 | 80,000 |
| | 삼시들 | 4.0 | - | 4.0 | 120,000 | 84,000 |
| | 물통골 | 5.0 | - | 5.0 | 30,000 | 21,000 |
| | 대남 | 5.0 | - | 5.0 | 100,000 | 80,000 |

Unit : Area ha

Cost ...1,000Won

| Project Cost | | 시설구분 Irrigation Source | 직 경 Diameter (mm) | 채수량 Amount Of Water Attained (m ³ /Day) | 심 도 Depth (m) | Administrative Division |
|---------------------------------------|---------------|------------------------------|-------------------------|--|---------------------|----------------------------|
| 지방비 Local Government Subsidy | 기 타 Others | | | | | |
| 6,000 | - | 층적 | - | - | - | Changwon-si |
| 6,000 | - | 층적 | - | - | - | |
| 6,000 | - | 층적 | - | - | - | |
| 6,000 | - | 층적 | - | - | - | |
| 25,000 | - | 암반 | 100 | 150 | 180 | Jinju-si |
| 25,000 | - | 암반 | 100 | 150 | 160 | |
| - | - | 암반 | 100 | 150 | 200 | |
| 20,000 | - | 암반 | 100 | 150 | 150 | |
| 30,000 | - | 암반 | 100 | 150 | 250 | |
| 23,000 | - | 암반 | 100 | 150 | 180 | |
| 25,000 | - | 암반 | 100 | 150 | 190 | |
| 5,000 | - | 층적 | 40 | 80 | 75 | Tongyeong-si |
| 5,000 | - | 층적 | 40 | 80 | 75 | |
| 25,175 | - | 암반 | 200 | 105 | 100 | Sacheon-si |
| 34,684 | - | 암반 | 200 | 131 | 85 | |
| 34,424 | - | 암반 | 200 | 105 | 100 | |
| 9,000 | - | 암반 | 40 | 145 | 78 | Miryang-si |
| 40,500 | 4,500 | 암반 | 40 | 145 | 90 | |
| 10,500 | - | 암반 | 32 | 140 | 80 | Geoje-si |
| 30,000 | - | 암반 | 32 | 140 | 80 | |
| 6,000 | - | 암반 | 32 | 140 | 80 | |
| 7,000 | - | 층적 | 50 | 150 | 80 | Changnyeong-gun |
| 30,000 | - | 층적 | 50 | 150 | 85 | |
| 30,000 | - | 암반 | 200 | 120 | 70 | Goseong-gun |
| 4,000 | - | 암반 | 25 | 80 | 100 | Namhae-gun |
| 18,970 | - | 암반 | 40 | 100 | 100 | |
| 19,200 | - | 암반 | 25 | 80 | 90 | |
| 20,000 | - | 암반 | 150 | 150 | 120 | Hamyang-gun |
| 20,000 | - | 암반 | 150 | 150 | 130 | |
| 36,000 | - | 암반 | 150 | 150 | 120 | |
| 9,000 | - | 암반 | 32 | 80 | 70 | |
| 20,000 | - | 암반 | 150 | 150 | 150 | |

단위:면적...헥타아르

금액...천원

| 시 군 | 수원공명 Name of Facilities | 준공면적 Completed Area | | | 사 업 비 | |
|-------|-------------------------------|---------------------|--------------|-----------------------|------------|--------------------------------------|
| | | 계 Total | 신 규 Newly | 보 강 Upgrad- ing | 계 Total | 국고 보조금 Govern- ment Subsidy |
| 함 양 군 | 웅곡1 | 5.0 | - | 5.0 | 30,000 | 24,000 |
| 거 창 군 | 내곡 | 5.0 | - | 5.0 | 30,000 | - |
| | 감악 | 5.0 | - | 5.0 | 30,000 | - |
| | 세안 | 5.0 | - | 5.0 | 35,000 | - |
| | 내왜담2 | 5.0 | - | 5.0 | 30,000 | - |
| | 장팔4 | 5.0 | - | 5.0 | 37,222 | - |
| | 한들2 | 5.0 | - | 5.0 | 30,000 | - |
| | 모곡 | 5.0 | - | 5.0 | 30,000 | - |
| | 정장리소래실 | 5.0 | - | 5.0 | 30,000 | - |
| | 우량2 | 5.0 | - | 5.0 | 22,000 | - |
| | 한기2 | 5.0 | - | 5.0 | 30,000 | - |
| | 개명지구 | 5.0 | - | 5.0 | 31,770 | - |
| | 안산들지구 | 5.0 | - | 5.0 | 18,430 | - |
| | 진산2 | 5.0 | - | 5.0 | 35,000 | - |
| | 도림들지구 | 5.0 | - | 5.0 | 30,000 | - |
| | 신기2 | 5.0 | - | 5.0 | 30,000 | - |
| | 둔동3 | 5.0 | - | 5.0 | 30,000 | - |
| | 남불2 | 5.0 | - | 5.0 | 30,000 | - |
| | 수시들지구 | 5.0 | - | 5.0 | 30,000 | - |
| | 제동지구 | 5.0 | - | 5.0 | 22,080 | - |
| | 수옥2 | 5.0 | - | 5.0 | 30,000 | - |
| 합 천 군 | 무곡 | - | - | - | - | - |
| | 학 | - | - | - | - | - |
| | 회양4 | - | - | - | - | - |
| | 대지5 | - | - | - | - | - |
| | 압곡5 | - | - | - | - | - |
| | 회양5 | - | - | - | - | - |
| | 팔심 | - | - | - | - | - |
| | 가산4 | - | - | - | - | - |
| | 덕촌3 | - | - | - | - | - |
| 덕촌4 | - | - | - | - | - | |
| 양리 | - | - | - | - | - | |

Unit : Area ha

Cost ...1,000Won

| Project Cost | | 시설구분 Irrigation Source | 직 경 Diameter (mm) | 채수량 Amount Of Water Attained (m ³ /Day) | 심 도 Depth (m) | Administrative Division |
|---------------------------------------|---------------|------------------------------|-------------------------|--|---------------------|----------------------------|
| 지방비 Local Government Subsidy | 기 타 Others | | | | | |
| 6,000 | - | 암반 | 32 | 60 | 70 | Hamyang-gun |
| 30,000 | - | 층적 | 80 | 150 | 100 | Geochang-gun |
| 30,000 | - | 층적 | 80 | 150 | 100 | |
| 35,000 | - | 층적 | 40 | 130 | 110 | |
| 30,000 | - | 층적 | 40 | 145 | 110 | |
| 37,222 | - | 층적 | 50 | 145 | 115 | |
| 30,000 | - | 층적 | 50 | 150 | 150 | |
| 30,000 | - | 층적 | 50 | 150 | 120 | |
| 30,000 | - | 층적 | 50 | 145 | 110 | |
| 22,000 | - | 층적 | 50 | 150 | 110 | |
| 30,000 | - | 층적 | 50 | 150 | 100 | |
| 31,770 | - | 층적 | 50 | 100 | 100 | |
| 18,430 | - | 암반 | 50 | 90 | 100 | |
| 35,000 | - | 암반 | 50 | 145 | 110 | |
| 30,000 | - | 암반 | 50 | 100 | 100 | |
| 30,000 | - | 암반 | 50 | 150 | 110 | |
| 30,000 | - | 암반 | 50 | 100 | 120 | |
| 30,000 | - | 암반 | 50 | 100 | 110 | |
| 30,000 | - | 암반 | 50 | 100 | 110 | |
| 22,080 | - | 암반 | 50 | 293 | 110 | |
| 30,000 | - | 층적 | 40 | 145 | 120 | |
| - | - | 층적 | 150 | 140 | 110 | Hapcheon-gun |
| - | - | 층적 | 150 | 98 | 150 | |
| - | - | 층적 | 200 | 150 | 80 | |
| - | - | 층적 | 150 | 140 | 100 | |
| - | - | 층적 | 150 | 90 | 90 | |
| - | - | 층적 | 150 | 140 | 80 | |
| - | - | 암반 | 150 | 150 | 100 | |
| - | - | 층적 | 150 | 135 | 100 | |
| - | - | 암반 | 200 | 140 | 80 | |
| - | - | 층적 | 200 | 80 | 80 | |
| - | - | 층적 | 200 | 140 | 80 | |

단위:면적...헥타아르

금액...천원

| 시 군 | 수원공명 Name of Facilities | 준공면적 Completed Area | | | 사 업 비 | |
|-------|-------------------------------|---------------------|--------------|-----------------------|------------|--------------------------------------|
| | | 계 Total | 신 규 Newly | 보 강 Upgrad- ing | 계 Total | 국고 보조금 Govern- ment Subsidy |
| 합 천 군 | 율지2 | - | - | - | - | - |
| | 율지3 | - | - | - | - | - |
| | 월계5 | - | - | - | - | - |
| | 옥두 | 6.0 | 6.0 | - | - | - |
| | 유전등머리 | 4.5 | 4.5 | - | - | - |
| | 하봉기 | 3.2 | 3.2 | - | - | - |
| | 한갓구들밭 | 4.5 | 4.5 | - | - | - |
| | 모래둑 | 6.8 | 6.8 | - | - | - |
| | 곰실 앞들논 | 3.0 | 3.0 | - | - | - |
| | 포두3 | - | - | - | - | - |
| | 포두4 | - | - | - | - | - |
| | 매실 | 4.0 | 4.0 | - | - | - |

Unit : Area ha

Cost ...1,000Won

| Project Cost | | 시설구분 Irriga- tion Source | 직 경 Diameter (mm) | 채수량 Amount Of Water Attained (m ³ /Day) | 심 도 Depth (m) | Administrative Division |
|---------------------------------------|---------------|-----------------------------------|-------------------------|--|---------------------|----------------------------|
| 지방비 Local Government Subsidy | 기 타 Others | | | | | |
| - | - | 암반 | 200 | 140 | 80 | Hapcheon-gun |
| - | - | 충적 | 200 | 140 | 80 | |
| - | - | 암반 | 150 | 145 | 100 | |
| - | - | 암반 | - | 220 | 80 | |
| - | - | 암반 | - | 250 | 80 | |
| - | - | 암반 | - | 250 | 80 | |
| - | - | 암반 | - | 467 | 87 | |
| - | - | 암반 | - | 1,100 | 80 | |
| - | - | 암반 | - | 250 | 80 | |
| - | - | 암반 | 200 | 140 | 80 | |
| - | - | 충적 | 150 | 140 | 100 | |
| - | - | 암반 | - | 210 | 72 | |

1.3. 공사 관할 Operated by KRC District Offices

1.3.1 양(배)수장 Pumping & Drainage Station

단위:면적...헥타아르

금액...천원

| 지 사 | 지 구 명 Name of Project Unit | 인가년월일 Date of Establishment Authorized | 공사기간 Construction Period | 인가면적 Planned Development Area | 준 공 면 적 | | | |
|----------|-------------------------------|---|-----------------------------|----------------------------------|----------------|--------------|------------------|-------|
| | | | | | 계 Total | 신 규 Newly | 보 강 Upgrading | |
| 충 | 계 | 31 | | 1,814.2 | 1,938.1 | 10.0 | 1,928.1 | |
| 경 | 기 | 3 | | - | 211.5 | 10.0 | 201.5 | |
| | 평택지사 | 내천2 | 2008.08.06 | 2007.12.18~2011.06.30 | - | 159.5 | - | 159.5 |
| | | 마두2 | 2010.02.17 | 2011.02.21~2011.05.10 | - | 42.0 | - | 42.0 |
| | 안성지사 | 보동양수장 | 2011.11.17 | 2011.11.21~2011.12.30 | - | 10.0 | 10.0 | - |
| 충 | 북 | 1 | | 74.1 | 74.1 | - | 74.1 | |
| | 진천지사 | 하잔교 | 2011.09.17 | 2010.10.15~2011.12.30 | 74.1 | 74.1 | - | 74.1 |
| 충 | 남 | 3 | | 9.4 | 9.4 | - | 9.4 | |
| | 홍성지사 | 용봉양수장 | 2009.12.07 | 2009.12.07~2011.09.30 | - | - | - | - |
| | 부여지사 | 송학간이 | 2011.08.17 | 2011.10.19~2011.12.20 | 4.5 | 4.5 | - | 4.5 |
| | | 용당간이 | 2011.08.17 | 2011.10.19~2011.12.20 | 4.9 | 4.9 | - | 4.9 |
| 전 | 북 | 5 | | 62.0 | 233.2 | - | 233.2 | |
| | 군산지사 | 주곡 | 2011.01.18 | 2011.03.23~2011.04.22 | - | 99.2 | - | 99.2 |
| | | 서왕 | 2011.01.18 | 2011.03.23~2011.04.22 | - | 20.0 | - | 20.0 |
| | | 영창2 | 2011.01.31 | 2011.06.07~2011.06.16 | - | 20.0 | - | 20.0 |
| | | 수산14 | 2010.12.08 | 2011.03.23~2011.04.24 | - | 32.0 | - | 32.0 |
| | 익산지사 | 선교 | 2011.02.17 | 2011.03.04~2011.12.23 | 62.0 | 62.0 | - | 62.0 |
| 전 | 남 | 1 | | 67.0 | 67.0 | - | 67.0 | |
| | 보성지사 | 덕촌 | 2004.01.05 | 2004.02.02~2011.07.31 | 67.0 | 67.0 | - | 67.0 |
| 경 | 북 | 4 | | 134.0 | 134.0 | - | 134.0 | |
| | 구미지사 | 궁기 | 2003.07.25 | 2003.11.03~2011.12.31 | 84.0 | 84.0 | - | 84.0 |
| | 의성.군위지사 | 노연 | 2010.02.11 | 2011.02.14~2011.04.20 | 15.0 | 15.0 | - | 15.0 |
| | | 대제 | 2011.01.25 | 2011.02.01~2011.06.09 | 15.0 | 15.0 | - | 15.0 |
| | | 백현 | 2010.12.30 | 2011.03.18~2011.05.20 | 20.0 | 20.0 | - | 20.0 |
| 경 | 남 | 14 | | 1,467.7 | 1,208.9 | - | 1,208.9 | |
| | 김해.양산지사 | 마사 | 2010.04.02 | 2010.04.16~2011.12.30 | 30.0 | 30.0 | - | 30.0 |
| | | 응달 | 2004.10.22 | 2004.10.22~2011.12.30 | 106.2 | - | - | - |
| | | 장유 | 2004.09.17 | 2004.10.22~2011.12.30 | 100.8 | - | - | - |
| | | 본산 | 2008.05.05 | 2008.05.06~2011.12.30 | 81.0 | - | - | - |
| | 함안지사 | 괘안 | 2007.12.11 | 2007.12.11~2011.12.29 | 6.7 | 6.7 | - | 6.7 |
| | | 신암 | 2007.12.11 | 2007.12.11~2011.12.22 | 9.5 | 9.5 | - | 9.5 |
| | | 윤내3 | 2004.07.01 | 2007.04.03~2011.12.30 | 130.0 | 130.0 | - | 130.0 |

Unit : Area ha

Cost ...1,000Won

| Completed Area | | | 사업비 Project Cost | | | | District Offices |
|------------------------------|--------------|--------------|-------------------|-----------------------------|---------------------------------|---------------|--------------------------|
| 개답 Conversion to Paddy Field | | | 계 Total | 국고보조금 Government Subsidy | 지방비 Local Government Subsidy | 기타 Others | |
| 전 Upland | 임야 Forest | 기타 Others | | | | | |
| - | - | - | 94,496,766 | 91,309,953 | 3,133,502 | 53,311 | |
| - | - | - | 5,490,000 | 5,400,000 | 90,000 | - | Gyeonggi-do |
| - | - | - | 5,040,000 | 5,040,000 | - | - | Pyeongtaek |
| - | - | - | 300,000 | 240,000 | 60,000 | - | - |
| - | - | - | 150,000 | 120,000 | 30,000 | - | Anseong |
| - | - | - | 6,355,000 | 6,355,000 | - | - | Chungcheongbuk-do |
| - | - | - | 6,355,000 | 6,355,000 | - | - | Jincheon |
| - | - | - | 28,805 | 28,805 | - | - | Chungcheongnam-do |
| - | - | - | - | - | - | - | Hongseong |
| - | - | - | 13,458 | 13,458 | - | - | Buyeo |
| - | - | - | 15,347 | 15,347 | - | - | - |
| - | - | - | 536,293 | 332,963 | 167,649 | 35,681 | Jeollabuk-do |
| - | - | - | 109,247 | - | 109,247 | - | Gunsan |
| - | - | - | 25,703 | - | 25,703 | - | - |
| - | - | - | 35,681 | - | - | 35,681 | - |
| - | - | - | 32,699 | - | 32,699 | - | - |
| - | - | - | 332,963 | 332,963 | - | - | Iksan |
| - | - | - | 824,154 | 824,154 | - | - | Jeollanam-do |
| - | - | - | 824,154 | 824,154 | - | - | Boseong |
| - | - | - | 2,871,433 | 2,353,379 | 518,054 | - | Gyeongsangbuk-do |
| - | - | - | 2,353,379 | 2,353,379 | - | - | Gumi |
| - | - | - | 200,000 | - | 200,000 | - | Uiseong |
| - | - | - | 198,054 | - | 198,054 | - | - |
| - | - | - | 120,000 | - | 120,000 | - | - |
| - | - | - | 78,391,081 | 76,015,652 | 2,357,799 | 17,630 | Gyeongsangnam-do |
| - | - | - | 566,505 | 566,505 | - | - | Gimhae · Yangsan |
| - | - | - | 12,350,000 | 12,350,000 | - | - | - |
| - | - | - | 12,350,000 | 12,350,000 | - | - | - |
| - | - | - | 2,085,995 | 1,460,196 | 625,799 | - | - |
| - | - | - | 692,800 | - | 692,800 | - | Haman |
| - | - | - | 1,039,200 | - | 1,039,200 | - | - |
| - | - | - | 4,558,446 | 4,558,446 | - | - | - |

단위:면적...헥타아르

금액...천원

| 지 사 | 수원공명 Name of Facilities | 양배수 구분 Use | 유역면적 Catchment Area | 갈수량 Flood Discharge (m ³ /s) | 양수량 Pumpage (m ³ /s) | 양 정 Lift Head | | 원동기Engine | |
|------------|----------------------------|------------------|------------------------|--|------------------------------------|----------------------------|-----------------------------|--------------|------------|
| | | | | | | 전양정 Total Lift Head (m) | 실양정 Actual Lift Head (m) | 동 력 kw | 대 수 No. |
| 총 계 | 31 | | - | - | 38 | - | - | 4,748 | 38 |
| 경 기 | 3 | | - | - | - | - | - | 11 | 1 |
| 평택지사 | 내천2 | 양수 | - | - | - | - | - | - | - |
| | 마두2 | 양수 | - | - | - | - | - | - | - |
| 안성지사 | 보동양수장 | 양수 | - | - | - | 5 | 4 | 11 | 1 |
| 충 북 | 1 | | - | - | 7 | - | - | 520 | 4 |
| 진천지사 | 하잔교 | 배수 | 433 | 51.5 | 7 | 6 | 5 | 520 | 4 |
| 충 남 | 3 | | - | - | 0 | - | - | 8 | 2 |
| 홍성지사 | 용봉양수장 | 양수 | - | - | - | - | - | - | - |
| 부여지사 | 송학간이 | 양수 | - | - | 0 | 11 | 3 | 4 | 1 |
| | 용당간이 | 양수 | - | - | 0 | 20 | 2 | 4 | 1 |
| 전 북 | 5 | | - | - | 0.7 | - | - | 131 | 6 |
| 군산지사 | 주곡 | 양수 | - | 0.2 | 0.2 | 8 | 2 | 60 | 2 |
| | 서왕 | 양수 | - | 0.2 | 0.1 | 5 | 3 | 11 | 1 |
| | 영창2 | 양수 | - | 0.1 | 0.1 | 11 | 3 | 15 | 1 |
| | 수산14 | 양수 | - | 0.2 | 0.1 | 7 | 2 | 15 | 1 |
| 익산지사 | 선교 | 양수 | 200 | - | 0.2 | 10 | 3 | 30 | 1 |
| 전 남 | 1 | | - | - | - | - | - | - | - |
| 보성지사 | 덕촌 | 양수 | 53 | - | - | - | - | - | - |
| 경 북 | 4 | | - | - | 5.4 | - | - | 581 | 8 |
| 구미지사 | 궁기 | 배수 | 359 | 35.4 | 5.2 | 6 | 4 | 410 | 3 |
| 의성.군위지사 | 노연 | 양수 | 1,250.00 | - | 0.1 | 44 | 18 | 74 | 2 |
| | 대제 | 양수 | 1,240.00 | - | 0 | - | - | 60 | 2 |
| | 백현 | 양수 | - | - | 0.1 | 26 | 22 | 37 | 1 |
| 경 남 | 14 | | - | - | 24.8 | - | - | 3,497 | 17 |
| 김해.양산지사 | 마사 | 배수 | 44 | 7.0 | 1 | 6 | - | 90 | 2 |
| | 응달 | 배수 | 106.2 | - | - | - | - | - | - |
| | 장유 | 배수 | 100.8 | - | 6.5 | - | - | - | - |
| | 본산 | 양수 | 81 | - | 0.2 | - | - | - | - |
| 함안지사 | 괘안 | 배수 | 18.2 | - | 1 | 6 | 5 | 60 | 2 |
| | 신암 | 배수 | 43 | - | 1.1 | 6 | 5 | 105 | 2 |
| | 윤내3 | 배수 | 983 | 6.0 | - | 12 | 11 | 1,260 | 4 |

Unit : Area ha

Cost ...1,000Won

| 펌프 Pump | | 용수로 Irrigation Canal | | | | | | District Offices |
|--------------------|-----------|------------------------------|--------------------------|------------------------------|--------------------------|------------------------------|--------------------------|--------------------------|
| 구경 Dia. (mm) | 대수 No. | 간선 Main | | 지선 Second | | 지거 Field Feeder | | |
| | | 토공 Earth- Works (m) | 공작물 Structures (m) | 토공 Earth- Works (m) | 공작물 Structures (m) | 토공 Earth- Works (m) | 공작물 Structures (m) | |
| - | 38 | - | - | - | - | - | - | Total |
| - | 1 | - | - | - | - | - | - | Gyeonggi-do |
| - | - | - | - | - | - | - | - | Pyeongtaek |
| - | - | - | - | - | - | - | - | - |
| 250 | 1 | - | - | - | - | - | - | Anseong |
| - | 4 | - | - | - | - | - | - | Chungcheongbuk-do |
| 1,200 | 4 | - | - | - | - | - | - | Jincheon |
| - | 2 | - | - | - | - | - | - | Chungcheongnam-do |
| - | - | - | - | - | - | - | - | Hongseong |
| 100 | 1 | - | - | - | - | - | - | Buyeo |
| 80 | 1 | - | - | - | - | - | - | - |
| - | 6 | - | - | - | - | - | - | Jeollabuk-do |
| 350 | 2 | - | - | - | - | - | - | Gunsan |
| 200 | 1 | - | - | - | - | - | - | - |
| 200 | 1 | - | - | - | - | - | - | - |
| 250 | 1 | - | - | - | - | - | - | - |
| 300 | 1 | - | - | - | - | - | - | Iksan |
| - | - | - | - | - | - | - | - | Jeollanam-do |
| - | - | - | - | - | - | - | - | Boseong |
| - | 8 | - | - | - | - | - | - | Gyeongsangbuk-do |
| 1,000 | 3 | - | - | - | - | - | - | Gumi |
| 200 | 2 | - | - | - | - | - | - | Uiseong |
| 200 | 2 | - | - | - | - | - | - | - |
| 200 | 1 | - | - | - | - | - | - | - |
| - | 17 | - | - | - | - | - | - | Gyeongsangnam-do |
| 500 | 2 | - | - | - | - | - | - | Gimhae · Yangsan |
| - | - | - | - | - | - | - | - | - |
| - | - | - | - | - | - | - | - | - |
| 350 | 2 | - | - | - | - | - | - | Haman |
| 700 | 2 | - | - | - | - | - | - | - |
| 900 | 4 | - | - | - | - | - | - | - |

단위:면적...헥타아르

금액...천원

| 지 사 | 지 구 명 Name of Project Unit | 인가년월일 Date of Establishment Authorized | 공사기간 Construction Period | 인가면적 Planned Development Area | 준 공 면 적 | | |
|---------------|----------------------------------|---|-----------------------------|--|------------|--------------|------------------|
| | | | | | 계 Total | 신 규 Newly | 보 강 Upgrading |
| 창 념 지 사 | 광산 | 2003.08.26 | 2003.08.26~2011.12.20 | 219.0 | 219.0 | - | 219.0 |
| | 현창 | 2003.08.20 | 2003.08.26~2011.12.29 | 68.6 | 68.6 | - | 68.6 |
| | 남지 | 2003.05.15 | 2003.08.26~2011.12.20 | 70.8 | 70.8 | - | 70.8 |
| 창 원 지 사 | 유등3배수장 | 2004.12.20 | 2004.12.20~2011.12.30 | 642.0 | 642.0 | - | 642.0 |
| | 상포배수장 | 2004.12.20 | 2010.07.06~2011.04.29 | - | 29.3 | - | 29.3 |
| | 진영신동배수장 | 2010.05.31 | 2010.07.06~2011.04.29 | - | - | - | - |
| 하 동 . 남 해 지 사 | 궁항 | 2011.03.10 | 2011.03.10~2011.04.06 | 3.0 | 3.0 | - | 3.0 |

Unit : Area ha
Cost ...1,000Won

| Completed Area | | | 사업비 Project Cost | | | | District Offices |
|------------------------------|--------------|--------------|------------------|-----------------------------|---------------------------------|--------------|------------------|
| 개답 Conversion to Paddy Field | | | 계 Total | 국고보조금 Government Subsidy | 지방비 Local Government Subsidy | 기타 Others | |
| 전 Upland | 임야 Forest | 기타 Others | | | | | |
| - | - | - | - | - | - | - | |
| - | - | - | 6,126,371 | 6,126,371 | - | - | |
| - | - | - | 23,414,102 | 23,414,102 | - | - | |
| - | - | - | 12,281,953 | 12,281,953 | - | - | Changwon |
| - | - | - | 1,207,807 | 1,207,807 | - | - | |
| - | - | - | 1,700,272 | 1,700,272 | - | - | |
| - | - | - | 17,630 | - | - | 17,630 | Hadong · Namhae |

단위:면적...헥타아르

금액...천원

| 지 사 | 수원공명 Name of Facilities | 양배수 구분 Use | 유역면적 Catchment Area | 갈수량 Flood Discharge (m ³ /s) | 양수량 Pumpage (m ³ /s) | 양 정 Lift Head | | 원동기Engine | |
|---------------|-------------------------------|------------------|---------------------------|--|---------------------------------------|----------------------------------|-----------------------------------|-----------|------------|
| | | | | | | 전양정 Total Lift Head (m) | 실양정 Actual Lift Head (m) | 동 력 kw | 대 수 No. |
| 창 념 지 사 | 광산 | 배수 | 2,447.00 | 7.3 | 6 | 12 | 11 | 930 | 3 |
| | 현창 | 배수 | 807 | 7.6 | 9 | 9 | 8 | 1,044 | 3 |
| | 남지 | 배수 | 620.5 | - | - | - | - | - | - |
| 창 원 지 사 | 유등3배수장 | 배수 | 9,592.00 | - | - | - | - | - | - |
| | 상포배수장 | 배수 | 29.3 | - | - | - | - | - | - |
| | 진영신동배수장 | 배수 | 20.8 | - | - | - | - | - | - |
| 하 동 . 남 해 지 사 | 궁항 | 양수 | - | - | 0 | 15 | 2 | 8 | 1 |

| 펌프 Pump | | 용수로 Irrigation Canal | | | | | | District Offices |
|--------------------|-----------|------------------------------|--------------------------|------------------------------|--------------------------|------------------------------|--------------------------|------------------|
| 구경 Dia. (mm) | 대수 No. | 간선 Main | | 지선 Second | | 지거 Field Feeder | | |
| | | 토공 Earth- Works (m) | 공작물 Structures (m) | 토공 Earth- Works (m) | 공작물 Structures (m) | 토공 Earth- Works (m) | 공작물 Structures (m) | |
| 1,000 | 3 | - | - | - | - | - | - | Changnyeong |
| 1,200 | 3 | - | - | - | - | - | - | - |
| - | - | - | - | - | - | - | - | - |
| - | - | - | - | - | - | - | - | Changwon |
| - | - | - | - | - | - | - | - | - |
| - | - | - | - | - | - | - | - | - |
| 150 | 1 | - | - | - | - | - | - | Hadong · Namhae |

1.3.2 보 Weirs

단위:면적...헥타아르

금액...천원

| 지 사 | 지 구 명 Name of Project Unit | 인가년월일 Date of Establishment Authorized | 공사기간 Construction Period | 인가면적 Planned Development Area | 준 공 면 적 | | | |
|----------|-------------------------------|---|-----------------------------|----------------------------------|-------------|--------------|------------------|------|
| | | | | | 계 Total | 신 규 Newly | 보 강 Upgrading | |
| 총 | 계 | 3 | | 38.2 | 38.2 | - | 38.2 | |
| 전 | 북 | 2 | | 37.2 | 37.2 | - | 37.2 | |
| | 순 창 지 사 | 제2장군보 | 2010.11.29 | 2011.02.07~2011.05.30 | 19.0 | 19.0 | - | 19.0 |
| | 고 창 지 사 | 제이 | 1988.11.03 | 1988.03.10~2011.12.20 | 18.2 | 18.2 | - | 18.2 |
| 경 | 남 | 1 | | 1.0 | 1.0 | - | 1.0 | |
| | 고 성 . 통 영 . 거 제 | 아래요 | 1978.11.01 | 1979.01.01~2011.01.01 | 1.0 | 1.0 | - | 1.0 |

Unit : Area ha
 Cost ...1,000Won

| Completed Area | | | 사 업 비 Project Cost | | | | District Offices |
|------------------------------|---------------|---------------|--------------------|-----------------------------|-----------------------------------|--------------|-------------------------|
| 개답 Conversion to Paddy Field | | | 계 Total | 국고보조금 Government Subsidy | 지 방 비 Local Government Subsidy | 기타 Others | |
| 전 Upland | 임 야 Forest | 기 타 Others | | | | | |
| - | - | - | 267,623 | 188,024 | 78,224 | 1,375 | |
| - | - | - | 267,623 | 188,024 | 78,224 | 1,375 | Jeollabuk-do |
| - | - | - | 260,747 | 182,523 | 78,224 | - | Sunchang |
| - | - | - | 6,876 | 5,501 | - | 1,375 | Gochang |
| - | - | - | - | - | - | - | Gyeongsangnam-do |
| - | - | - | - | - | - | - | Goseong · Geoje |

단위:면적...헥타아르

금액...천원

| 지 사 | 수원공명 Name of Facilities | 유역면적 Catchment Area | 갈수량 Flood Discharge (m ³ /s) | 취수량 Rumpage (m ³ /s) | 하상구배 Riverbed Slope | 언 체 | | |
|-----------------|-------------------------------|---------------------------|--|---------------------------------------|---------------------------|----------------------|----------------------|------------|
| | | | | | | 높 이 Height (m) | 길 이 Length (m) | 조절문비 |
| | | | | | | | | 규격 Size |
| 총 계 | 3 | - | - | - | - | - | - | - |
| 전 북 | 2 | - | - | - | - | - | - | - |
| 순 창 지 사 | 제2장군보 | 500 | | | 1/1000 | 2 | 60 | |
| 고 창 지 사 | 제이 | 450 | - | | 1/1000 | 1 | 26 | - |
| 경 남 | 1 | - | - | | | - | - | |
| 고 성 . 통 영 . 거 제 | 아래요 | - | - | | 1/1000 | 1 | 12 | - |

Unit : Area ha

Cost ...1,000Won

| Dody | | 용수로 Irrigation Canal | | | | | | District Offices |
|------------|------|-------------------------------|--------------------------|-------------------------------|--------------------------|-------------------------------|--------------------------|---------------------------|
| Gate | 형식 | 간선 Main | | 지선 Second | | 지거 Field Feeder | | |
| 련 No.of | Type | 토 공 Earth- Works (m) | 공작물 Structures (m) | 토 공 Earth- Works (m) | 공작물 Structures (m) | 토 공 Earth- Works (m) | 공작물 Structures (m) | |
| - | | - | - | - | - | - | - | - Total |
| - | | - | - | - | - | - | - | - Jeollabuk-do |
| - | 콘크리트 | - | - | - | - | - | - | - Sunchang |
| - | 콘크리트 | - | - | - | - | - | - | - Gochang |
| - | | - | - | - | - | - | - | - Gyeongsangnam-do |
| - | 콘크리트 | - | - | - | - | - | - | - Goseong · Geoje |

1.3.3 관정 Tube wells

단위:면적...헥타아르

금액...천원

| 지 사 | 수원공명 Name of Facilities | 준공면적Completed Area | | | 사 업 비 | |
|----------------|-------------------------------|--------------------|--------------|-----------------------|----------------|--------------------------------------|
| | | 계 Total | 신 규 Newly | 보 강 Upgrad- ing | 계 Total | 국고 보조금 Govern- ment Subsidy |
| 총 계 | 4 | 17.5 | - | 17.5 | 168,875 | 126,875 |
| 충 청 북 도 | 2 | 8.0 | - | 8.0 | 100,000 | 80,000 |
| 진 천 지 사 | 구산 | 3.0 | - | 3.0 | 50,000 | 40,000 |
| 괴 산 지 사 | 사곡 | 5.0 | - | 5.0 | 50,000 | 40,000 |
| 전 라 북 도 | 1 | 3.0 | - | 3.0 | 46,875 | 46,875 |
| 익 산 지 사 | 내촌 | 3.0 | - | 3.0 | 46,875 | 46,875 |
| 경 상 남 도 | 1 | 6.5 | - | 6.5 | 22,000 | - |
| 울 산 지 사 | 장지 | 6.5 | - | 6.5 | 22,000 | - |

Unit : Area ha

Cost ...1,000Won

| Project Cost | | 시설구분 Irriga- tion Source | 직 경 Diameter (mm) | 채수량 Amount Of Water Attained (m ³ /Day) | 심 도 Depth (m) | District Offices |
|---------------------------------------|---------------|-----------------------------------|-------------------------|--|---------------------|--------------------------|
| 지방비 Local Government Subsidy | 기 타 Others | | | | | |
| 20,000 | 22,000 | | - | 916 | - | Total |
| 20,000 | - | | - | 581 | - | Chungcheongbuk-do |
| 10,000 | - | 암반 | 250 | 301 | 100 | Jincheon |
| 10,000 | - | 암반 | 250 | 280 | 60 | Goesan |
| - | - | | - | 185 | - | Jeollabuk-do |
| - | - | 우물 | 250 | 185 | 80 | Iksan |
| - | 22,000 | | - | 150 | - | Gyeongsangnam-do |
| - | 22,000 | 암반 | 250 | 150 | 125 | Ulsan |

2. 농업생산기반개량사업

2.1. 합 계 Total

단위:면 적...헥타아르

금 액...천원

| 시 도 | 계 Total | | | | | | 경 지 |
|----------------|----------------------------------|----------------|--------------------|--------------------------------|---------------------------------------|------------------|----------------------------------|
| | 지구수 No. of Project Unit | 면 적 Area | 사 업 비 Project Cost | | | | 지구수 No. of Project Unit |
| | | | 계 Total | 국고보조금 Government Subsidy | 지방비 Local Government Subsidy | 기 타 Others | |
| 2 0 0 6 | 147 | 8,892.3 | 572,249,112 | 402,065,329 | 170,183,783 | - | 56 |
| 2 0 0 7 | 124 | 4,541.9 | 173,712,149 | 128,445,100 | 45,267,049 | - | 43 |
| 2 0 0 8 | 98 | 6,060.0 | 195,125,352 | 147,393,176 | 47,732,176 | - | 39 |
| 2 0 0 9 | 171 | 6,302.8 | 248,402,133 | 212,452,666 | 35,949,467 | - | 38 |
| 2 0 1 0 | 279 | 20,407.8 | 286,479,286 | 248,915,926 | 37,563,360 | - | 37 |
| 2 0 1 1 | 284 | 9,257.7 | 340,070,578 | 310,064,195 | 24,033,488 | 5,972,895 | 45 |
| 서울특별시 | 1 | - | 2,500 | - | - | 2,500 | - |
| 부산광역시 | - | - | - | - | - | - | - |
| 대구광역시 | - | - | - | - | - | - | - |
| 인천광역시 | - | - | - | - | - | - | - |
| 광주광역시 | - | - | - | - | - | - | - |
| 대전광역시 | - | - | - | - | - | - | - |
| 울산광역시 | - | - | - | - | - | - | - |
| 경기도 | 33 | 441.7 | 18,807,616 | 16,398,722 | 1,585,682 | 823,212 | 4 |
| 강원도 | 22 | 155.8 | 5,615,981 | 2,435,000 | 2,049,000 | 1,131,981 | 1 |
| 충청북도 | 11 | 410.6 | 13,443,554 | 11,514,961 | 1,094,000 | 834,593 | 1 |
| 충청남도 | 53 | 1,505.0 | 38,688,194 | 36,353,707 | 1,764,436 | 570,051 | 5 |
| 전라북도 | 64 | 3,717.0 | 104,864,144 | 94,862,305 | 9,616,373 | 385,466 | 26 |
| 전라남도 | 54 | 1,423.9 | 51,159,930 | 47,874,505 | 2,434,337 | 851,088 | 4 |
| 경상북도 | 33 | 847.1 | 45,023,127 | 41,624,893 | 2,143,000 | 1,255,234 | 1 |
| 경상남도 | 13 | 756.6 | 62,465,532 | 59,000,102 | 3,346,660 | 118,770 | 3 |
| 제주특별자치도 | - | - | - | - | - | - | - |

주 : 1) 사업의 면적, 사업비는 당해연도 1.1-12.31까지 준공된 것에 대한 실적임.

2) 경지정리 사업 준공현황에는 농로, 구거 등 부지면적이 포함되어 있지 않음.

Completion Status of Farmland Improvement Projects

Unit : Area ha
Cost..... 1,000Won

| 정 리 | | Land Consolidation | | | 배 수 개 선 | | Province |
|----------------|--------------------|--------------------------------|---------------------------------------|---------------|----------------------------------|----------------|------------------------|
| 면 적 Area | 사 업 비 Project Cost | | | | 지구수 No. of Project Unit | 면 적 Area | |
| | 계 Total | 국고보조금 Government Subsidy | 지방비 Local Government Subsidy | 기 타 Others | | | |
| 6,492.5 | 255,820,975 | 191,083,592 | 64,737,383 | - | 11 | 2,327.7 | 2 0 0 6 |
| 2,964.9 | 98,731,223 | 56,554,184 | 42,177,039 | - | 9 | 1,501.4 | 2 0 0 7 |
| 3,719.1 | 115,372,589 | 76,995,307 | 38,377,282 | - | 11 | 2,280.1 | 2 0 0 8 |
| 3,520.8 | 116,758,612 | 83,498,795 | 33,259,817 | - | 11 | 2,698.7 | 2 0 0 9 |
| 17,139.6 | 121,468,530 | 94,259,570 | 27,208,960 | - | 22 | 3,134.6 | 2 0 1 0 |
| 5,292.3 | 148,148,480 | 126,984,081 | 21,164,399 | - | 30 | 3,782.1 | 2 0 1 1 |
| - | - | - | - | - | - | - | - Seoul-teukbyeolsi |
| - | - | - | - | - | - | - | - Busan-gwangyeoksi |
| - | - | - | - | - | - | - | - Daegu-gwangyeoksi |
| - | - | - | - | - | - | - | - Incheon-gwangyeoksi |
| - | - | - | - | - | - | - | - Gwangju-gwangyeoksi |
| - | - | - | - | - | - | - | - Daejeon-gwangyeoksi |
| - | - | - | - | - | - | - | - Ulsan-gwangyeoksi |
| 314.3 | 7,928,404 | 6,342,722 | 1,585,682 | - | 1 | 111.6 | Gyeonggi-do |
| 84.7 | 4,484,000 | 2,435,000 | 2,049,000 | - | - | - | Gangwon-do |
| 150.2 | 5,466,000 | 4,372,000 | 1,094,000 | - | 1 | 247.0 | Chungcheongbuk-do |
| 317.3 | 7,721,182 | 5,956,746 | 1,764,436 | - | 6 | 1,168.8 | Chungcheongnam-do |
| 3,470.0 | 93,751,095 | 84,181,221 | 9,569,874 | - | 2 | 219.6 | Jeollabuk-do |
| 456.3 | 13,500,799 | 11,136,392 | 2,364,407 | - | 4 | 950.0 | Jeollanam-do |
| 299.0 | 9,588,000 | 7,445,000 | 2,143,000 | - | 9 | 530.3 | Gyeongsangbuk-do |
| 200.5 | 5,709,000 | 5,115,000 | 594,000 | - | 7 | 554.8 | Gyeongsangnam-do |
| - | - | - | - | - | - | - | - Jejutekbyeoljachi-do |

Note : 1) The Development Area and Projects Cost are estimated by finalized projects in that year.

2) Completion status of land Consolidation excludes Facilities Area such as Farm road, Ditch etc.

단위:면 적...헥타아르

금 액...천원

| 시 도 | Drainage Improvement | | | | 개 간 Slope | | | | | |
|----------------|----------------------|--------------------------------|---------------------------------------|---------------|----------------------------------|--------------|------------------|--------------------------------|------------|--------------------------------|
| | 사 업 비 Project Cost | | | | 지구수 No. of Project Unit | 면 적 Area | 사 업 비 | | 계 Total | 국고보조금 Government Subsidy |
| | 계 Total | 국고보조금 Government Subsidy | 지방비 Local Government Subsidy | 기 타 Others | | | 계 Total | 국고보조금 Government Subsidy | | |
| 2 0 0 6 | 89,823,337 | 89,503,337 | 320,000 | - | 80 | 72.0 | 1,755,874 | - | - | |
| 2 0 0 7 | 71,950,916 | 71,890,916 | 60,000 | - | 72 | 75.5 | 3,030,010 | - | - | |
| 2 0 0 8 | 78,783,619 | 70,397,869 | 8,385,750 | - | 48 | 60.7 | 969,144 | - | - | |
| 2 0 0 9 | 128,953,871 | 128,953,871 | - | - | 122 | 83.3 | 2,689,650 | - | - | |
| 2 0 1 0 | 159,220,767 | 154,656,356 | 4,564,411 | - | 220 | 133.6 | 5,789,989 | - | - | |
| 2 0 1 1 | 185,832,774 | 183,080,114 | 2,752,660 | - | 209 | 183.3 | 6,089,324 | - | - | |
| 서울특별시 | - | - | - | - | 1 | - | 2,500 | - | - | |
| 부산광역시 | - | - | - | - | - | - | - | - | - | |
| 대구광역시 | - | - | - | - | - | - | - | - | - | |
| 인천광역시 | - | - | - | - | - | - | - | - | - | |
| 광주광역시 | - | - | - | - | - | - | - | - | - | |
| 대전광역시 | - | - | - | - | - | - | - | - | - | |
| 울산광역시 | - | - | - | - | - | - | - | - | - | |
| 경기도 | 10,056,000 | 10,056,000 | - | - | 28 | 15.8 | 823,212 | - | - | |
| 강원도 | - | - | - | - | 21 | 71.1 | 1,131,981 | - | - | |
| 충청북도 | 7,142,961 | 7,142,961 | - | - | 9 | 13.4 | 834,593 | - | - | |
| 충청남도 | 30,396,961 | 30,396,961 | - | - | 42 | 18.9 | 570,051 | - | - | |
| 전라북도 | 10,681,084 | 10,681,084 | - | - | 36 | 27.4 | 431,965 | - | - | |
| 전라남도 | 36,738,113 | 36,738,113 | - | - | 46 | 17.6 | 921,018 | - | - | |
| 경상북도 | 34,179,893 | 34,179,893 | - | - | 23 | 17.8 | 1,255,234 | - | - | |
| 경상남도 | 56,637,762 | 53,885,102 | 2,752,660 | - | 3 | 1.3 | 118,770 | - | - | |
| 제주특별자치도 | - | - | - | - | - | - | - | - | - | |

주 : 1) 사업의 면적, 사업비는 당해연도 1.1-12.31까지 준공된 것에 대한 실적임.

2) 경지정리 사업 준공현황에는 농로, 구거 등 부지면적이 포함되어 있지 않음.

Unit : Area ha
Cost..... 1,000Won

| land Reclamation | | 간 척 Tidal Land Reclamation | | | | | | Province | | | | |
|---------------------------------------|------------------|----------------------------------|-------------|--------------------|--------------------------------|---------------------------------------|---------------|----------|----------|----------|----------|----------------------|
| Project Cost | | 지구수 No. of Project Unit | 면 적 Area | 사 업 비 Project Cost | | | | | | | | |
| 지방비 Local Government Subsidy | 기 타 Others | | | 계 Total | 국고보조금 Government Subsidy | 지방비 Local Government Subsidy | 기 타 Others | | | | | |
| - | 1,755,874 | - | - | - | - | - | - | - | 2 | 0 | 0 | 6 |
| - | 3,030,010 | - | - | - | - | - | - | - | 2 | 0 | 0 | 7 |
| - | 969,144 | - | - | - | - | - | - | - | 2 | 0 | 0 | 8 |
| - | 2,689,650 | - | - | - | - | - | - | - | 2 | 0 | 0 | 9 |
| - | 5,789,989 | - | - | - | - | - | - | - | 2 | 0 | 1 | 0 |
| 116,429 | 5,972,895 | - | - | - | - | - | - | - | 2 | 0 | 1 | 1 |
| - | 2,500 | - | - | - | - | - | - | - | - | - | - | Seoul-teukbyeolsi |
| - | - | - | - | - | - | - | - | - | - | - | - | Busan-gwangyeoksi |
| - | - | - | - | - | - | - | - | - | - | - | - | Daegu-gwangyeoksi |
| - | - | - | - | - | - | - | - | - | - | - | - | Incheon-gwangyeoksi |
| - | - | - | - | - | - | - | - | - | - | - | - | Gwangju-gwangyeoksi |
| - | - | - | - | - | - | - | - | - | - | - | - | Daejeon-gwangyeoksi |
| - | - | - | - | - | - | - | - | - | - | - | - | Ulsan-gwangyeoksi |
| - | 823,212 | - | - | - | - | - | - | - | - | - | - | Gyeonggi-do |
| - | 1,131,981 | - | - | - | - | - | - | - | - | - | - | Gangwon-do |
| - | 834,593 | - | - | - | - | - | - | - | - | - | - | Chungcheongbuk-do |
| - | 570,051 | - | - | - | - | - | - | - | - | - | - | Chungcheongnam-do |
| 46,499 | 385,466 | - | - | - | - | - | - | - | - | - | - | Jeollabuk-do |
| 69,930 | 851,088 | - | - | - | - | - | - | - | - | - | - | Jeollanam-do |
| - | 1,255,234 | - | - | - | - | - | - | - | - | - | - | Gyeongsangbuk-do |
| - | 118,770 | - | - | - | - | - | - | - | - | - | - | Gyeongsangnam-do |
| - | - | - | - | - | - | - | - | - | - | - | - | Jejutekbyeoljachi-do |

Note : 1) The Development Area and Projects Cost are estimated by finalized projects in that year.

2) Completion status of land Consolidation excludes Facilities Area such as Farm road, Ditch etc.

2.2 시군관할 Operated by Si and Gun

단위:면 적...헥타아르

2.2.1 경지정리 Land Consolidation

금 액...천원

| 시 군 | 지구명 Name of Project Unit | 준공면적 Completed Area | | | 사 업 비 Project Cost | | | 구 획크기 Block Size (m*m) |
|----------------|-----------------------------|---------------------|------------------|-------------|--------------------|---------------------------------|---------------------------------|---------------------------|
| | | 계 Total | 답 Paddy Field | 전 Upland | 계 Total | 국고 보조금 Government Subsidy | 지방비 Local Government Subsidy | |
| 총 계 | 5 | 263.8 | 263.8 | - | 11,156,934 | 5,398,000 | 5,758,934 | - |
| 충 청 북 도 | 1 | 150.2 | 150.2 | - | 5,466,000 | 4,372,000 | 1,094,000 | - |
| 진 천 군 | 내촌지구 | 150.2 | 150.2 | - | 5,466,000 | 4,372,000 | 1,094,000 | - |
| 충 청 남 도 | 1 | 40.0 | 40.0 | - | 1,558,000 | 1,026,000 | 532,000 | - |
| 보 령 시 | 고정지구 | 40.0 | 40.0 | - | 1,558,000 | 1,026,000 | 532,000 | 100*50 |
| 전 라 북 도 | 3 | 73.6 | 73.6 | - | 4,132,934 | - | 4,132,934 | - |
| 남 원 시 | 갈치 | 37.0 | 37.0 | - | 1,830,584 | - | 1,830,584 | 100*30 |
| | 산덕 | 26.0 | 26.0 | - | 1,882,350 | - | 1,882,350 | 100*30 |
| 임 실 군 | 원산지구 | 10.6 | 10.6 | - | 420,000 | - | 420,000 | 60*40 |

Unit : Area ha

Cost... 1,000Won

| 용수로 Irrigation Canal | | | | 배수로 Drainage Canal | | | | 사업구분 | Administrative Division |
|----------------------|--------------------|--------------------|--------------------|--------------------|--------------------|--------------------|--------------------|----------------|--------------------------|
| 간선 Main | | 지선 Second | | 간선 Main | | 지선 Second | | | |
| 토공 Earth Works (m) | 공작물 Structures (m) | 토공 Earth Works (m) | 공작물 Structures (m) | 토공 Earth Works (m) | 공작물 Structures (m) | 토공 Earth Works (m) | 공작물 Structures (m) | Project Source | |
| - | - | 10,300 | 6,710 | - | 7 | 12,660 | 6,961 | - | Total |
| - | - | 10,300 | - | - | - | 12,660 | - | - | Chungcheongbuk-do |
| - | - | 10,300 | - | - | - | 12,660 | - | 민간인자력 | Jincheon-gun |
| - | - | - | 2,085 | - | - | - | 1,900 | - | Chungcheongnam-do |
| - | - | - | 2,085 | - | - | - | 1,900 | 하천개수병행 | Boryeong-si |
| - | - | - | 4,625 | - | 7 | - | 5,061 | - | Jeollabuk-do |
| - | - | - | 1,253 | - | 7 | - | 2,352 | 일반경지정리 | Namwon-si |
| - | - | - | 3,372 | - | - | - | 2,709 | 일반경지정리 | |
| - | - | - | - | - | - | - | - | 단독사업 | Imsil-gun |

| 시 군 | 지구명 Name of Project Unit | 준공면적 Construction Area | 사 업 비 Project Cost | | | | 배수구분 Drainage Source |
|----------------|-----------------------------|---------------------------|--------------------|-----------------------------------|--|---------------|-------------------------|
| | | | 계 Total | 국고 조금 Government Subsidy | 보 지방비 Local Government Subsidy | 기 타 Others | |
| 총 계 | 8 | 696.7 | 31,139,844 | 30,119,184 | 1,020,660 | - | - |
| 충 청 남 도 | 2 | 229.0 | 3,090,400 | 3,090,400 | - | - | - |
| 보령시 | 고정지구 | 53.0 | 2,192,000 | 2,192,000 | - | - | 자연배수 |
| 서산시 | 어송지구 | 176.0 | 898,400 | 898,400 | - | - | 자연배수 |
| 전 라 북 도 | 1 | 122.0 | 9,885,000 | 9,885,000 | - | - | - |
| 고창군 | 하연 | 122.0 | 9,885,000 | 9,885,000 | - | - | 자연배수 |
| 전 라 남 도 | 3 | 305.0 | 17,143,784 | 17,143,784 | - | - | - |
| 보성군 | 남양지구 | 52.0 | 4,515,784 | 4,515,784 | - | - | 기계배수 |
| 완도군 | 정도 | 180.0 | 8,839,000 | 8,839,000 | - | - | 기계배수 |
| | 중도 | 73.0 | 3,789,000 | 3,789,000 | - | - | 기계배수 |
| 경 상 남 도 | 2 | 40.7 | 1,020,660 | - | 1,020,660 | - | - |
| 하동군 | 남산 | 35.0 | 160,000 | - | 160,000 | - | 기계배수 |
| | 짐들 | 5.7 | 860,660 | - | 860,660 | - | 기계배수 |

Unit : Area ha

Cost..... 1,000Won

| 유역면적 Catchment Area | 홍수량 Flood Discharge (m ³ /s) | 배수량 Amount of Discharge (m ³ /s) | 자연 배수 | | | | Administrative Division |
|------------------------|--|--|----------------------|-----------------------|----------------------|-----------------------|--------------------------|
| | | | 배수로 Drainage Canal | | | | |
| | | | 간선 Main | | 지선 Second | | |
| | | | 토공 EarthWorks (m) | 공작물 Structures (m) | 토공 EarthWorks (m) | 공작물 Structures (m) | |
| - | - | 171 | 8,063 | - | - | - | Total |
| - | - | 144 | - | - | - | - | Chungcheongnam-do |
| 1,480.0 | 144 | 144 | - | - | - | - | Boryeong-si |
| 1,474.0 | 17 | - | - | - | - | - | Seosan-si |
| - | - | - | - | - | - | - | Jeollabuk-do |
| 902.0 | - | - | - | - | - | - | Gochang-gun |
| - | - | 21 | 8,063 | - | - | - | Jeollanam-do |
| 2,027.0 | - | - | - | - | - | - | Boseong-gun |
| 1,457.0 | 466 | 13 | 6,740 | - | - | - | Wando-gun |
| 625.0 | 159 | 8 | 1,323 | - | - | - | - |
| - | - | 6 | - | - | - | - | Gyeongsangnam-do |
| 35.0 | - | 4 | - | - | - | - | Hadong-gun |
| 5.7 | - | 1 | - | - | - | - | - |

| 기 계 배 수 Pumping Drainage | | | | | | | | 사업구분 Project Source | Administrative Division |
|--------------------------|-------------|---------------------|------------|--------------------------|--------------------------|--------------------------|--------------------------|------------------------|--------------------------|
| Engine | | 펌 프 Pump | | 배 수 로 Drainage Canal | | | | | |
| 대 수 No. | 종 류 Type | 구 경 Dia. (mm) | 대 수 No. | 간 선 Main | | 지 선 Second | | | |
| | | | | 토 공 EarthWorks (m) | 공작물 Structures (m) | 토 공 EarthWorks (m) | 공작물 Structures (m) | | |
| 5 | - | - | 13 | 7,660 | - | 1 | - | - | Total |
| - | - | - | - | - | - | - | - | - | Chungcheongnam-do |
| - | 전동기 | - | - | - | - | - | - | - | 하천개수병행 Boryeong-si |
| - | 전동기 | - | - | - | - | - | - | - | 단독사업 Seosan-si |
| - | - | - | - | - | - | - | - | - | Jeollabuk-do |
| - | 전동기 | - | - | - | - | - | - | - | 민간인자력개발 Gochang-gun |
| 1 | - | - | 9 | 7,310 | - | - | - | - | Jeollanam-do |
| 1 | 전동기 | 500 | 1 | - | - | - | - | - | 배수개선병행 Boseong-gun |
| - | 전동기 | 1,350 | 4 | 6,329 | - | - | - | - | 배수개선병행 Wando-gun |
| - | 전동기 | 1,000 | 4 | 981 | - | - | - | - | 배수개선병행 |
| 4 | - | - | 4 | 350 | - | 1 | - | - | Gyeongsangnam-do |
| 2 | 전동기 | 1,000 | 2 | - | - | 1 | - | - | 단독사업 Hadong-gun |
| 2 | 전동기 | 600 | 2 | 350 | - | - | - | - | 단독사업 |

금액...천원

| 시 군 | 지구명 Name of Project Unit | 개발면적 Development Area | | | 사업비 Project Cost | | | | 금 |
|---------------|-----------------------------|-----------------------|-------------------------------|---------------------|------------------|---------------------------------|-----------------------------------|-------------------------|--------------|
| | | 계 Total | 개 간 Slope Land Reclamation | 공공용지 Public Area | 계 Total | 국고 보조금 Government Subsidy | 지 방 비 Local Government Subsidy | 농민부담 Farmer's Burden | 계 Total |
| 총 계 | 209 | 183.3 | 178.0 | 5.3 | 6,089,324 | - | 116,429 | 5,469,744 | 185.3 |
| 서울 특별시 | 1 | - | - | - | 2,500 | - | - | 2,500 | - |
| 강 동 구 | 명일 | - | - | - | 2,500 | - | - | 2,500 | - |
| 경 기도 | 28 | 15.8 | 15.8 | - | 823,212 | - | - | 823,212 | 15.5 |
| 이 천 시 | 장암 | 0.1 | 0.1 | - | 2,639 | - | - | 2,639 | 0.1 |
| 안 성 시 | 가유 | 0.5 | 0.5 | - | 33,000 | - | - | 33,000 | 0.5 |
| | 동촌 | 0.2 | 0.2 | - | 9,740 | - | - | 9,740 | 0.2 |
| | 두교 | 0.6 | 0.6 | - | 7,790 | - | - | 7,790 | 0.6 |
| | 두교 | 1.0 | 1.0 | - | 6,793 | - | - | 6,793 | 1.0 |
| | 마산 | 0.7 | 0.7 | - | 10,000 | - | - | 10,000 | 0.7 |
| | 산하 | 0.7 | 0.7 | - | 33,000 | - | - | 33,000 | 0.7 |
| | 산하 | 2.0 | 2.0 | - | 45,500 | - | - | 45,500 | 2.0 |
| | 신기 | 0.2 | 0.2 | - | 5,544 | - | - | 5,544 | 0.2 |
| | 적가 | 0.4 | 0.4 | - | 33,000 | - | - | 33,000 | 0.4 |
| 광 주 시 | 신현 | 1.0 | 1.0 | - | 29,950 | - | - | 29,950 | 1.0 |
| 포 천 시 | 무림 | 0.2 | 0.2 | - | 22,029 | - | - | 22,029 | 0.2 |
| | 사정 | 0.4 | 0.4 | - | 110,100 | - | - | 110,100 | 0.4 |
| | 야미 | 1.0 | 1.0 | - | 69,201 | - | - | 69,201 | 1.0 |
| | 영북 | 1.0 | 1.0 | - | 92,633 | - | - | 92,633 | 1.0 |
| | 이곡 | 0.3 | 0.3 | - | 50,000 | - | - | 50,000 | 0.3 |
| | 이동교 | 1.3 | 1.3 | - | 129,874 | - | - | 129,874 | 1.3 |
| 여 주 군 | 금사 | - | - | - | 2,500 | - | - | 2,500 | - |
| | 매룡 | 0.4 | 0.4 | - | 12,935 | - | - | 12,935 | 0.1 |
| | 삼교 | 0.6 | 0.6 | - | 23,360 | - | - | 23,360 | 0.6 |
| | 상교 | 0.2 | 0.2 | - | 10,616 | - | - | 10,616 | 0.2 |
| | 신지 | 0.3 | 0.3 | - | 900 | - | - | 900 | 0.3 |
| | 장암 | 0.1 | 0.1 | - | 2,639 | - | - | 2,639 | 0.1 |
| | 장풍 | 1.0 | 1.0 | - | 8,745 | - | - | 8,745 | 1.0 |
| | 장풍 | 0.3 | 0.3 | - | 7,142 | - | - | 7,142 | 0.3 |
| | 처리 | 1.0 | 1.0 | - | 2,995 | - | - | 2,995 | 1.0 |
| | 화평 | 0.3 | 0.3 | - | 60,587 | - | - | 60,587 | 0.3 |
| 강 원 도 | 21 | 71.1 | 71.1 | - | 1,131,981 | - | - | 975,212 | 71.1 |
| 홍 천 군 | 굴업리 291 | 1.1 | 1.1 | - | 63,327 | - | - | 63,327 | 1.1 |
| | 생골리 산1 | 8.7 | 8.7 | - | 28,857 | - | - | 28,857 | 8.7 |
| | 신대리37-1 | 19.8 | 19.8 | - | 183,478 | - | - | 183,478 | 19.8 |

단위:면적...헥타아르

금액...천원

| 시 군 | 지구명 Name of Project Unit | 개발면적 Development Area | | | 사 업 비 Project Cost | | | | 금 |
|----------------|-----------------------------|-----------------------|-----------------------------------|---------------------|--------------------|------------------------------------|---|-----------------------------|-------------|
| | | 계 Total | 개 간 Slopeland Recla- mation | 공공용지 Public Area | 계 Total | 국고 보조금 Government Subsidy | 지 방 비 Local Government Subsidy | 농민부담 Farmer' s Burden | 계 Total |
| 홍 천 군 | 덕치리 산62 | 5.0 | 5.0 | - | 45,790 | - | - | 45,790 | 5.0 |
| | 신봉산42-13 | 1.3 | 1.3 | - | 4,067 | - | - | 4,067 | 1.3 |
| | 구성포리 산18 | 7.3 | 7.3 | - | 24,325 | - | - | 24,325 | 7.3 |
| | 노천리869-44 | 3.9 | 3.9 | - | 399,792 | - | - | 399,792 | 3.9 |
| | 마곡리 산55-1 | 0.8 | 0.8 | - | - | - | - | - | 0.8 |
| | 월운리 산36-1 | 3.6 | 3.6 | - | 32,987 | - | - | 32,987 | 3.6 |
| | 월운리 산36-1 | 3.6 | 3.6 | - | 44,848 | - | - | 44,848 | 3.6 |
| | 증방대리 산80 | 1.2 | 1.2 | - | 18,231 | - | - | 18,231 | 1.2 |
| | 증방대리 산80 | 1.2 | 1.2 | - | - | - | - | - | 1.2 |
| | 팔봉리산113-4 | 3.4 | 3.4 | - | 33,129 | - | - | 33,129 | 3.4 |
| | 팔봉리산113-4 | 4.0 | 4.0 | - | 33,229 | - | - | 33,229 | 4.0 |
| | 팔봉리산191-3 | 2.2 | 2.2 | - | 26,994 | - | - | 26,994 | 2.2 |
| 팔봉리산191-4 | 0.9 | 0.9 | - | 8,408 | - | - | 8,408 | 0.9 | |
| 영 월 군 | 신일 | 0.7 | 0.7 | - | 27,750 | - | - | 27,750 | 0.7 |
| 고 성 군 | 성천 | 0.5 | 0.5 | - | 52,306 | - | - | - | 0.5 |
| | 송정 | 1.0 | 1.0 | - | 25,850 | - | - | - | 1.0 |
| | 어천 | 0.5 | 0.5 | - | 25,570 | - | - | - | 0.5 |
| | 해상 | 0.4 | 0.4 | - | 53,043 | - | - | - | 0.4 |
| 총 청 북 도 | 9 | 13.4 | 11.2 | 2.2 | 834,593 | - | - | 783,425 | 13.4 |
| 청 원 군 | 화창리 산76-3 | 2.2 | - | 2.2 | 50,000 | - | - | 50,000 | 2.2 |
| 보 은 군 | 내망지구 | 3.0 | 3.0 | - | 327,275 | - | - | 327,275 | 3.0 |
| | 둔덕지구 | 1.4 | 1.4 | - | 98,000 | - | - | 98,000 | 1.4 |
| | 상장지구 | 2.7 | 2.7 | - | 140,000 | - | - | 140,000 | 2.7 |
| | 아시지구 | 2.9 | 2.9 | - | 168,150 | - | - | 168,150 | 2.9 |
| 괴 산 군 | 고성 | 0.3 | 0.3 | - | 9,625 | - | - | - | 0.3 |
| | 수리 | 0.3 | 0.3 | - | 15,712 | - | - | - | 0.3 |
| | 수암 | 0.4 | 0.4 | - | 13,831 | - | - | - | 0.4 |
| | 태성 | 0.2 | 0.2 | - | 12,000 | - | - | - | 0.2 |
| 총 청 남 도 | 42 | 18.9 | 18.9 | - | 570,051 | - | - | 541,201 | 18.9 |
| 보 령 시 | 남포 | 0.9 | 0.9 | - | 16,000 | - | - | - | 0.9 |
| | 주교 | 0.2 | 0.2 | - | 1,850 | - | - | - | 0.2 |
| | 천북 | 0.3 | 0.3 | - | 6,000 | - | - | - | 0.3 |
| | 천북 | 0.5 | 0.5 | - | 5,000 | - | - | - | 0.5 |
| 홍 성 군 | 성호 | 0.7 | 0.7 | - | 11,000 | - | - | 11,000 | 0.7 |
| | 가송3-7 | 0.5 | 0.5 | - | 12,000 | - | - | 12,000 | 0.5 |

Unit : Area ha

Cost..... 1,000Won

| 지별개간 면적 Area of Grade | | | | 배수로 Drainage Canal | | | | 사업구분 Project Source | Administrative Division |
|-----------------------|----------------|-----------------|-----------------|--------------------|-------------------------------|------------------------------|----------------------|---------------------------|----------------------------|
| 1급지 (0-5%) | 2급지 (6-15%) | 3급지 (16-25%) | 4급지 (26-35%) | 계 Total | 배수구 Drain Outlet (m) | 승수구 Catch Drain (m) | 기 타 Others (m) | | |
| - | 5.0 | - | - | - | - | - | - | 민간인자력개발 | Hongcheon-gun |
| - | 1.3 | - | - | - | - | - | - | 민간인자력개발 | |
| - | 7.3 | - | - | - | - | - | - | 민간인자력개발 | |
| - | 3.9 | - | - | - | - | - | - | 민간인자력개발 | |
| - | 0.8 | - | - | - | - | - | - | 민간인자력개발 | |
| - | 3.6 | - | - | - | - | - | - | 민간인자력개발 | |
| - | 3.6 | - | - | - | - | - | - | 민간인자력개발 | |
| - | 1.2 | - | - | - | - | - | - | 민간인자력개발 | |
| - | 1.2 | - | - | - | - | - | - | 민간인자력개발 | |
| - | 3.4 | - | - | - | - | - | - | 민간인자력개발 | |
| - | 4.0 | - | - | - | - | - | - | 민간인자력개발 | |
| - | 2.2 | - | - | - | - | - | - | 민간인자력개발 | |
| - | 0.9 | - | - | - | - | - | - | 민간인자력개발 | |
| - | - | - | 0.7 | 47 | 47 | - | - | 민간인자력개발 | Yeongwol-gun |
| - | 0.5 | - | - | - | - | - | - | 민간인자력개발 | Goseong-gun |
| - | - | 1.0 | - | - | - | - | - | 민간인자력개발 | |
| - | 0.5 | - | - | - | - | - | - | 민간인자력개발 | |
| - | 0.4 | - | - | - | - | - | - | 민간인자력개발 | |
| 2.2 | 5.7 | 5.2 | 0.3 | 4,157 | 4,157 | - | - | - | Chungcheongbuk-do |
| - | 2.2 | - | - | - | - | - | - | 민간인자력개발 | Cheongwon-gun |
| 0.4 | 1.5 | 1.0 | 0.1 | 2,240 | 2,240 | - | - | 민간인자력개발 | Boeun-gun |
| 0.2 | 0.4 | 0.6 | 0.2 | 106 | 106 | - | - | 민간인자력개발 | |
| 0.6 | 0.8 | 1.3 | - | 762 | 762 | - | - | 민간인자력개발 | |
| 1.0 | 0.8 | 1.1 | - | 1,049 | 1,049 | - | - | 민간인자력개발 | |
| - | - | 0.3 | - | - | - | - | - | 민간인자력개발 | Goesan-gun |
| - | - | 0.3 | - | - | - | - | - | 민간인자력개발 | |
| - | - | 0.4 | - | - | - | - | - | 민간인자력개발 | |
| - | - | 0.2 | - | - | - | - | - | 민간인자력개발 | |
| 0.9 | 15.0 | 3.0 | - | 1,090 | 1,090 | - | - | - | Chungcheongnam-do |
| - | - | 0.9 | - | 450 | 450 | - | - | 민간인자력개발 | Boryeong-si |
| - | 0.2 | - | - | 100 | 100 | - | - | 민간인자력개발 | |
| - | 0.3 | - | - | 150 | 150 | - | - | 민간인자력개발 | |
| - | - | 0.5 | - | 250 | 250 | - | - | 민간인자력개발 | |
| - | 0.7 | - | - | - | - | - | - | 민간인자력개발 | Hongseong-gun |
| - | 0.5 | - | - | - | - | - | - | 민간인자력개발 | |

단위:면적...헥타아르

금액...천원

| 시 군 | 지구명 Name of Project Unit | 개발면적 Development Area | | | 사업비 Project Cost | | | | 급 |
|-------|-----------------------------|-----------------------|------------------------------|---------------------|------------------|---------------------------------|---------------------------------|-------------------------|------------|
| | | 계 Total | 개 간 Slopeland Reclamation | 공공용지 Public Area | 계 Total | 국고 보조금 Government Subsidy | 지방비 Local Government Subsidy | 농민부담 Farmer's Burden | 계 Total |
| 홍 성 군 | 수란539 | 0.1 | 0.1 | - | 4,800 | - | - | 4,800 | 0.1 |
| | 신기572 | 0.4 | 0.4 | - | 20,000 | - | - | 20,000 | 0.4 |
| | 가송59-3 | 0.7 | 0.7 | - | 28,000 | - | - | 28,000 | 0.7 |
| | 신기산95 | 0.3 | 0.3 | - | 5,930 | - | - | 5,930 | 0.3 |
| | 광천27-22 | 0.6 | 0.6 | - | 27,084 | - | - | 27,084 | 0.6 |
| | 내현250-5 | 0.2 | 0.2 | - | 4,700 | - | - | 4,700 | 0.2 |
| | 소향276-6 | 0.3 | 0.3 | - | 20,400 | - | - | 20,400 | 0.3 |
| | 신성279-4 | 0.9 | 0.9 | - | 18,700 | - | - | 18,700 | 0.9 |
| | 죽림266-4 | 0.3 | 0.3 | - | 1,477 | - | - | 1,477 | 0.3 |
| | 중리514-2 | 1.4 | 1.4 | - | 53,000 | - | - | 53,000 | 1.4 |
| | 학계571-3 | 0.5 | 0.5 | - | 5,000 | - | - | 5,000 | 0.5 |
| | 형산671-4 | 0.5 | 0.5 | - | 14,500 | - | - | 14,500 | 0.5 |
| | 홍원 1035 | 0.3 | 0.3 | - | 10,000 | - | - | 10,000 | 0.3 |
| | 소향248-13 | 0.8 | 0.8 | - | 30,000 | - | - | 30,000 | 0.8 |
| | 소향264-53 | 0.2 | 0.2 | - | 6,500 | - | - | 6,500 | 0.2 |
| | 죽림 261-4 | 0.4 | 0.4 | - | 5,400 | - | - | 5,400 | 0.4 |
| | 중리 528-3 | 0.5 | 0.5 | - | 14,900 | - | - | 14,900 | 0.5 |
| | 내갈 산83-6 | 0.2 | 0.2 | - | 7,710 | - | - | 7,710 | 0.2 |
| | 산수리 44-1 | 0.5 | 0.5 | - | 5,500 | - | - | 5,500 | 0.5 |
| 예 산 군 | 광시가덕 | 0.3 | 0.3 | - | 4,800 | - | - | 4,800 | 0.3 |
| | 덕산사천 | 0.5 | 0.5 | - | 20,400 | - | - | 20,400 | 0.5 |
| | 봉산마교 | 0.7 | 0.7 | - | 46,400 | - | - | 46,400 | 0.7 |
| | 봉산효교 | 0.5 | 0.5 | - | 20,000 | - | - | 20,000 | 0.5 |
| 당 진 군 | 구룡 | 0.5 | 0.5 | - | 12,000 | - | - | 12,000 | 0.5 |
| | 나산 | 0.5 | 0.5 | - | 15,000 | - | - | 15,000 | 0.5 |
| | 대덕 | 0.3 | 0.3 | - | 15,000 | - | - | 15,000 | 0.3 |
| | 매곡 | 0.1 | 0.1 | - | 7,000 | - | - | 7,000 | 0.1 |
| | 매곡 | 0.2 | 0.2 | - | 8,000 | - | - | 8,000 | 0.2 |
| | 성동 | 0.3 | 0.3 | - | 10,000 | - | - | 10,000 | 0.3 |
| | 성북 | 0.3 | 0.3 | - | 10,000 | - | - | 10,000 | 0.3 |
| | 신당 | 0.3 | 0.3 | - | 10,000 | - | - | 10,000 | 0.3 |
| | 옥현 | 1.0 | 1.0 | - | 25,000 | - | - | 25,000 | 1.0 |
| | 유곡 | 0.4 | 0.4 | - | 10,000 | - | - | 10,000 | 0.4 |
| | 장항 | 0.7 | 0.7 | - | 15,000 | - | - | 15,000 | 0.7 |
| | 초락 | 0.1 | 0.1 | - | 6,000 | - | - | 6,000 | 0.1 |

Unit : Area ha

Cost..... 1,000Won

| 지별개간 면적 Area of Grade | | | | 배수로 Drainage Canal | | | | 사업구분 Project Source | Administrative Division |
|-----------------------|----------------|-----------------|-----------------|--------------------|-------------------------------|------------------------------|----------------------|---------------------------|----------------------------|
| 1급지 (0-5%) | 2급지 (6-15%) | 3급지 (16-25%) | 4급지 (26-35%) | 계 Total | 배수구 Drain Outlet (m) | 승수구 Catch Drain (m) | 기 타 Others (m) | | |
| 0.1 | - | - | - | - | - | - | - | - 민간인자력개발 | Hongseong-gun |
| - | 0.4 | - | - | - | - | - | - | - 민간인자력개발 | |
| - | 0.7 | - | - | - | - | - | - | - 민간인자력개발 | |
| 0.3 | - | - | - | - | - | - | - | - 민간인자력개발 | |
| - | 0.6 | - | - | - | - | - | - | - 민간인자력개발 | |
| - | - | 0.2 | - | - | - | - | - | - 민간인자력개발 | |
| 0.3 | - | - | - | - | - | - | - | - 민간인자력개발 | |
| - | 0.9 | - | - | - | - | - | - | - 민간인자력개발 | |
| - | 0.3 | - | - | - | - | - | - | - 민간인자력개발 | |
| - | - | 1.4 | - | - | - | - | - | - 민간인자력개발 | |
| - | 0.5 | - | - | - | - | - | - | - 민간인자력개발 | |
| - | 0.5 | - | - | - | - | - | - | - 민간인자력개발 | |
| - | 0.3 | - | - | - | - | - | - | - 민간인자력개발 | |
| - | 0.8 | - | - | - | - | - | - | - 민간인자력개발 | |
| 0.2 | - | - | - | - | - | - | - | - 민간인자력개발 | |
| - | 0.4 | - | - | - | - | - | - | - 민간인자력개발 | |
| - | 0.5 | - | - | - | - | - | - | - 민간인자력개발 | |
| - | 0.2 | - | - | - | - | - | - | - 민간인자력개발 | |
| - | 0.5 | - | - | - | - | - | - | - 민간인자력개발 | |
| - | 0.3 | - | - | - | - | - | - | - 민간인자력개발 | |
| - | 0.5 | - | - | - | - | - | - | - 민간인자력개발 | |
| - | 0.7 | - | - | - | - | - | - | - 민간인자력개발 | |
| - | 0.5 | - | - | - | - | - | - | - 민간인자력개발 | |
| - | 0.5 | - | - | 10 | 10 | - | - | - 민간인자력개발 | Dangjin-gun |
| - | 0.5 | - | - | 10 | 10 | - | - | - 민간인자력개발 | |
| - | 0.3 | - | - | 10 | 10 | - | - | - 민간인자력개발 | |
| - | 0.1 | - | - | 10 | 10 | - | - | - 민간인자력개발 | |
| - | 0.2 | - | - | 10 | 10 | - | - | - 민간인자력개발 | |
| - | 0.3 | - | - | 10 | 10 | - | - | - 민간인자력개발 | |
| - | 0.3 | - | - | 10 | 10 | - | - | - 민간인자력개발 | |
| - | 0.3 | - | - | 10 | 10 | - | - | - 민간인자력개발 | |
| - | 1.0 | - | - | 20 | 20 | - | - | - 민간인자력개발 | |
| - | 0.4 | - | - | 10 | 10 | - | - | - 민간인자력개발 | |
| - | 0.7 | - | - | 20 | 20 | - | - | - 민간인자력개발 | |
| - | 0.1 | - | - | 10 | 10 | - | - | - 민간인자력개발 | |

단위:면적...헥타아르

금액...천원

| 시 군 | 지구명 Name of Project Unit | 개발면적 Development Area | | | 사업비 Project Cost | | | | 금 |
|----------------|-----------------------------|-----------------------|----------------------------------|---------------------|------------------|------------------------------------|---|-----------------------------|-------------|
| | | 계 Total | 개 간 Sloeland Recla- mation | 공공용지 Public Area | 계 Total | 국고 보조금 Government Subsidy | 지 방 비 Local Government Subsidy | 농민부담 Farmer' s Burden | 계 Total |
| 전 라 북 도 | 36 | 27.4 | 27.4 | - | 431,965 | - | 46,499 | 315,466 | 27.4 |
| 익 산 시 | 두동 | 0.8 | 0.8 | - | 5,000 | - | - | 5,000 | 0.8 |
| 정 읍 시 | 구룡 | 0.5 | 0.5 | - | 1,680 | - | - | 1,680 | 0.5 |
| | 오금 | 0.3 | 0.3 | - | 7,000 | - | - | 7,000 | 0.3 |
| | 한교 | 0.2 | 0.2 | - | 4,100 | - | - | 4,100 | 0.2 |
| | 태고지구 | 0.4 | 0.4 | - | 1,300 | - | - | 1,300 | 0.4 |
| 남 원 시 | 대강 | 2.8 | 2.8 | - | 30,000 | - | - | - | 2.8 |
| | 사매 | 0.6 | 0.6 | - | 7,000 | - | - | - | 0.6 |
| | 운봉 | 0.5 | 0.5 | - | 5,000 | - | - | - | 0.5 |
| | 인월 | 0.1 | 0.1 | - | 10,000 | - | - | - | 0.1 |
| | 주천 | 0.5 | 0.5 | - | 15,000 | - | - | - | 0.5 |
| | 주천 | 0.3 | 0.3 | - | 3,000 | - | - | - | 0.3 |
| 진 안 군 | 마령 | 0.3 | 0.3 | - | 2,672 | - | 1,336 | 1,336 | 0.3 |
| | 백운 | 0.2 | 0.2 | - | 1,786 | - | 893 | 893 | 0.2 |
| | 부귀 | 0.3 | 0.3 | - | 1,244 | - | - | 1,244 | 0.3 |
| | 부귀 | 0.5 | 0.5 | - | 4,470 | - | 2,235 | 2,235 | 0.5 |
| | 부귀 | 0.2 | 0.2 | - | 1,692 | - | 846 | 846 | 0.2 |
| | 부귀 | 0.7 | 0.7 | - | 6,616 | - | 3,308 | 3,308 | 0.7 |
| | 상전 | 2.6 | 2.6 | - | 26,112 | - | 13,056 | 13,056 | 2.6 |
| | 상전 | 2.9 | 2.9 | - | 14,363 | - | - | 14,363 | 2.9 |
| | 상전 | 1.0 | 1.0 | - | 10,100 | - | 5,050 | 5,050 | 1.0 |
| | 성수 | 1.7 | 1.7 | - | 8,474 | - | - | 8,474 | 1.7 |
| | 성수 | 2.1 | 2.1 | - | 4,448 | - | 2,224 | 2,224 | 2.1 |
| | 안천 | 0.4 | 0.4 | - | 4,110 | - | 2,055 | 2,055 | 0.4 |
| | 안천 | 0.4 | 0.4 | - | 4,120 | - | 2,060 | 2,060 | 0.4 |
| | 정천 | 0.2 | 0.2 | - | 2,134 | - | 1,067 | 1,067 | 0.2 |
| | 진안읍 | 0.4 | 0.4 | - | 20,734 | - | 10,367 | 10,367 | 0.4 |
| | 진안읍 | 0.4 | 0.4 | - | 4,004 | - | 2,002 | 2,002 | 0.4 |
| 무 주 군 | 대불 | 0.5 | 0.5 | - | 2,200 | - | - | 2,200 | 0.5 |
| | 삼가 | 2.4 | 2.4 | - | 130,000 | - | - | 130,000 | 2.4 |
| | 철목 | 0.5 | 0.5 | - | 17,000 | - | - | 17,000 | 0.5 |
| | 포내 | 0.5 | 0.5 | - | 3,000 | - | - | 3,000 | 0.5 |
| 장 수 군 | 선창 | 0.4 | 0.4 | - | 6,140 | - | - | 6,140 | 0.4 |
| | 장관 | 0.3 | 0.3 | - | 27,621 | - | - | 27,621 | 0.3 |
| | 호덕 | 0.4 | 0.4 | - | 12,925 | - | - | 12,925 | 0.4 |

| 지별개간 면적 Area of Grade | | | | 배수로 Drainage Canal | | | | 사업구분 Project Source | Administrative Division |
|-----------------------|----------------|-----------------|-----------------|--------------------|-------------------------------|------------------------------|----------------------|---------------------------|----------------------------|
| 1급지 (0-5%) | 2급지 (6-15%) | 3급지 (16-25%) | 4급지 (26-35%) | 계 Total | 배수구 Drain Outlet (m) | 승수구 Catch Drain (m) | 기 타 Others (m) | | |
| 0.3 | 26.0 | 1.1 | - | 3,501 | 3,501 | - | - | - | Jeollabuk-do |
| - | 0.8 | - | - | - | - | - | - | - | Iksan-si |
| - | 0.5 | - | - | - | - | - | - | - | Jeongeup-si |
| - | 0.3 | - | - | - | - | - | - | - | - |
| - | 0.2 | - | - | - | - | - | - | - | - |
| - | 0.4 | - | - | - | - | - | - | - | - |
| - | 2.8 | - | - | 120 | 120 | - | - | - | Namwon-si |
| - | 0.6 | - | - | 60 | 60 | - | - | - | - |
| - | 0.5 | - | - | 35 | 35 | - | - | - | - |
| - | - | 0.1 | - | 50 | 50 | - | - | - | - |
| - | 0.5 | - | - | 100 | 100 | - | - | - | - |
| - | 0.3 | - | - | 20 | 20 | - | - | - | - |
| - | 0.3 | - | - | 56 | 56 | - | - | - | Jinan-gun |
| - | 0.2 | - | - | 31 | 31 | - | - | - | - |
| - | 0.3 | - | - | 54 | 54 | - | - | - | - |
| - | 0.5 | - | - | 81 | 81 | - | - | - | - |
| - | 0.2 | - | - | 34 | 34 | - | - | - | - |
| - | 0.7 | - | - | 86 | 86 | - | - | - | - |
| - | 2.6 | - | - | 182 | 182 | - | - | - | - |
| - | 2.9 | - | - | 191 | 191 | - | - | - | - |
| - | 1.0 | - | - | 91 | 91 | - | - | - | - |
| - | 1.7 | - | - | 95 | 95 | - | - | - | - |
| - | 2.1 | - | - | 176 | 176 | - | - | - | - |
| - | 0.4 | - | - | 86 | 86 | - | - | - | - |
| - | 0.4 | - | - | 80 | 80 | - | - | - | - |
| - | 0.2 | - | - | 58 | 58 | - | - | - | - |
| - | 0.4 | - | - | 82 | 82 | - | - | - | - |
| - | 0.4 | - | - | 80 | 80 | - | - | - | - |
| - | 0.5 | - | - | - | - | - | - | - | Muju-gun |
| - | 2.4 | - | - | - | - | - | - | - | - |
| - | - | 0.5 | - | - | - | - | - | - | - |
| - | - | 0.5 | - | - | - | - | - | - | - |
| - | 0.4 | - | - | 853 | 853 | - | - | - | Jangsu-gun |
| - | 0.3 | - | - | - | - | - | - | - | - |
| - | 0.4 | - | - | 800 | 800 | - | - | - | - |

단위:면적...헥타아르

금액...천원

| 시 군 | 지구명 Name of Project Unit | 개발면적 Development Area | | | 사 업 비 Project Cost | | | | 급 |
|-------------|-----------------------------|-----------------------|-----------------------------------|---------------------|--------------------|------------------------------------|---|-----------------------------|-------------|
| | | 계 Total | 개 간 Slopeland Recla- mation | 공공용지 Public Area | 계 Total | 국고 보조금 Government Subsidy | 지 방 비 Local Government Subsidy | 농민부담 Farmer' s Burden | 계 Total |
| 순창군 | 금곡 | 0.8 | 0.8 | - | 18,920 | - | - | 18,920 | 0.8 |
| 부안군 | 선은 | 0.3 | 0.3 | - | 8,000 | - | - | 8,000 | 0.3 |
| 전라남도 | 46 | 17.6 | 16.3 | 1.3 | 921,018 | - | 69,930 | 654,724 | 19.9 |
| 여수시 | 만흥 | 0.2 | 0.2 | - | 1,715 | - | - | 1,715 | 0.2 |
| | 봉두 | 0.5 | 0.5 | - | 64,570 | - | - | 64,570 | 0.6 |
| | 신덕 | 0.5 | 0.5 | - | 24,320 | - | - | 24,320 | 0.5 |
| 순천시 | 대룡리 | 0.7 | 0.7 | - | 107,470 | - | - | 107,470 | 0.7 |
| | 원창리 | 0.2 | 0.2 | - | 23,920 | - | - | 23,920 | 0.2 |
| | 이읍리 | 0.7 | 0.7 | - | 33,500 | - | - | 33,500 | 0.7 |
| | 창녕리 | 1.0 | 1.0 | - | 22,600 | - | - | 22,600 | 1.0 |
| | 한곡리 | 0.6 | 0.6 | - | 36,850 | - | - | 36,850 | 0.6 |
| 나주시 | 곡천지구 | - | - | - | 69,930 | - | 69,930 | - | 1.5 |
| | 구정지구 | - | - | - | 8,275 | - | - | 8,275 | 0.3 |
| | 대전지구 | - | - | - | 12,850 | - | - | 12,850 | 0.5 |
| | 동곡지구 | - | - | - | 14,731 | - | - | 14,731 | 0.5 |
| | 상곡지구 | - | - | - | 2,794 | - | - | 2,794 | 0.1 |
| | 송계지구 | - | - | - | 3,710 | - | - | 3,710 | 0.1 |
| | 송현지구 | - | - | - | 30,166 | - | - | 30,166 | 0.3 |
| | 양산지구 | - | - | - | 14,724 | - | - | 14,724 | 0.4 |
| | 양천지구 | - | - | - | - | - | - | - | - |
| | 영평지구 | - | - | - | 29,248 | - | - | 29,248 | 0.8 |
| | 우산지구 | - | - | - | 27,370 | - | - | 27,370 | 0.4 |
| 고흥군 | 관 | 0.2 | 0.2 | - | 8,124 | - | - | - | - |
| | 오마 | 0.7 | 0.7 | - | 64,700 | - | - | - | - |
| | 중산 | 0.3 | 0.3 | - | 3,670 | - | - | - | - |
| 보성군 | 감정 | 0.4 | 0.4 | - | 8,500 | - | - | - | 0.4 |
| | 귀산 | 0.7 | 0.7 | - | 20,000 | - | - | - | 0.7 |
| | 봉정 | 0.4 | 0.4 | - | 8,250 | - | - | - | 0.4 |
| | 수남 | 0.1 | 0.1 | - | 1,980 | - | - | - | 0.1 |
| | 운곡 | 0.3 | 0.3 | - | 5,500 | - | - | - | 0.3 |
| | 호동 | 0.2 | 0.2 | - | 10,440 | - | - | - | 0.2 |
| 강진군 | 단월 | 0.3 | 0.3 | - | 16,080 | - | - | - | 0.3 |
| | 송천 | 0.6 | 0.6 | - | 5,000 | - | - | - | 0.6 |
| | 용상 | 0.6 | 0.6 | - | 5,000 | - | - | - | 0.6 |
| | 홍학 | 1.0 | 1.0 | - | 37,520 | - | - | - | 1.0 |

Unit : Area ha

Cost..... 1,000Won

| 지별개간 면적 Area of Grade | | | | 배수로 Drainage Canal | | | | 사업구분 Project Source | Administrative Division |
|-----------------------|----------------|-----------------|-----------------|--------------------|-------------------------------|------------------------------|----------------------|---------------------------|----------------------------|
| 1급지 (0-5%) | 2급지 (6-15%) | 3급지 (16-25%) | 4급지 (26-35%) | 계 Total | 배수구 Drain Outlet (m) | 승수구 Catch Drain (m) | 기 타 Others (m) | | |
| - | 0.8 | - | - | - | - | - | - | - 민간인자력개발 | Sunchang-gun |
| 0.3 | - | - | - | - | - | - | - | - 민간인자력개발 | Buan-gun |
| 9.5 | 7.4 | 2.1 | 0.9 | 2,917 | 2,917 | - | - | - | Jeollanam-do |
| 0.2 | - | - | - | 48 | 48 | - | - | - 민간인자력개발 | Yeosu-si |
| 0.2 | 0.1 | 0.1 | 0.2 | 428 | 428 | - | - | - 민간인자력개발 | |
| - | 0.1 | 0.4 | - | - | - | - | - | - 민간인자력개발 | |
| - | - | 0.7 | - | 234 | 234 | - | - | - 민간인자력개발 | Suncheon-si |
| - | - | 0.2 | - | 353 | 353 | - | - | - 민간인자력개발 | |
| - | - | 0.7 | - | 390 | 390 | - | - | - 민간인자력개발 | |
| - | 1.0 | - | - | 547 | 547 | - | - | - 민간인자력개발 | |
| - | 0.6 | - | - | 431 | 431 | - | - | - 민간인자력개발 | |
| 1.5 | - | - | - | - | - | - | - | - 민간인자력개발 | Naju-si |
| 0.3 | - | - | - | - | - | - | - | - 민간인자력개발 | |
| 0.5 | - | - | - | - | - | - | - | - 민간인자력개발 | |
| 0.5 | - | - | - | - | - | - | - | - 민간인자력개발 | |
| 0.1 | - | - | - | - | - | - | - | - 민간인자력개발 | |
| 0.1 | - | - | - | - | - | - | - | - 민간인자력개발 | |
| 0.3 | - | - | - | - | - | - | - | - 민간인자력개발 | |
| 0.4 | - | - | - | - | - | - | - | - 민간인자력개발 | |
| - | - | - | - | - | - | - | - | - 민간인자력개발 | |
| 0.8 | - | - | - | - | - | - | - | - 민간인자력개발 | |
| 0.4 | - | - | - | - | - | - | - | - 민간인자력개발 | |
| - | - | - | - | - | - | - | - | - 기타 | Goheung-gun |
| - | - | - | - | - | - | - | - | - 기타 | |
| - | - | - | - | - | - | - | - | - 기타 | |
| - | 0.4 | - | - | - | - | - | - | - 민간인자력개발 | Boseong-gun |
| - | - | - | 0.7 | - | - | - | - | - 민간인자력개발 | |
| - | 0.4 | - | - | - | - | - | - | - 민간인자력개발 | |
| - | 0.1 | - | - | - | - | - | - | - 민간인자력개발 | |
| - | 0.3 | - | - | - | - | - | - | - 민간인자력개발 | |
| 0.2 | - | - | - | - | - | - | - | - 민간인자력개발 | |
| 0.3 | - | - | - | - | - | - | - | - 민간인자력개발 | Gangjin-gun |
| 0.6 | - | - | - | - | - | - | - | - 민간인자력개발 | |
| 0.6 | - | - | - | - | - | - | - | - 민간인자력개발 | |
| 1.0 | - | - | - | - | - | - | - | - 민간인자력개발 | |

단위:면적...헥타아르

금액...천원

| 시 군 | 지구명 Name of Project Unit | 개발면적 Development Area | | | 사업비 Project Cost | | | | 금 |
|----------------|-----------------------------|-----------------------|------------------------------|---------------------|------------------|------------------------------|---------------------------------|-------------------------|-------------|
| | | 계 Total | 개 간 Slopeland Reclamation | 공공용지 Public Area | 계 Total | 국고 보조금 Government Subsidy | 지방비 Local Government Subsidy | 농민부담 Farmer's Burden | 계 Total |
| 영 암 군 | 금수 | 0.5 | 0.5 | - | 12,000 | - | - | 12,000 | 0.5 |
| | 난전 | 0.9 | 0.9 | - | 20,000 | - | - | 20,000 | 0.9 |
| | 매월 | 0.4 | 0.4 | - | 11,000 | - | - | 11,000 | 0.4 |
| | 백계 | 0.5 | 0.5 | - | 30,000 | - | - | 30,000 | 0.5 |
| | 선황 | 0.2 | 0.2 | - | 19,000 | - | - | 19,000 | 0.2 |
| | 양장 | 0.3 | 0.3 | - | 10,000 | - | - | 10,000 | 0.3 |
| | 와운 | 0.2 | 0.2 | - | 5,000 | - | - | 5,000 | 0.2 |
| | 이천 | 0.3 | 0.3 | - | 5,000 | - | - | 5,000 | 0.3 |
| | 행정 | 0.7 | 0.7 | - | 23,000 | - | - | 23,000 | 0.7 |
| 무 안 군 | 용정지구 | 0.2 | 0.2 | - | 1,600 | - | - | - | 0.2 |
| 합 평 군 | 죽장 | 0.4 | 0.4 | - | 19,000 | - | - | 19,000 | 0.4 |
| 장 성 군 | 산154-1 | 0.5 | 0.5 | - | 13,080 | - | - | 13,080 | - |
| 진 도 군 | 항동 | 2.3 | 1.0 | 1.3 | 28,831 | - | - | 28,831 | 1.3 |
| 경 상 북 도 | 23 | 17.8 | 16.0 | 1.8 | 1,255,234 | - | - | 1,255,234 | 17.8 |
| 영 주 시 | 산110 | 0.9 | 0.9 | - | 70,000 | - | - | 70,000 | 0.9 |
| | 산131 | 0.9 | 0.9 | - | 100,000 | - | - | 100,000 | 0.9 |
| | 산11-1 | 0.7 | 0.7 | - | 90,800 | - | - | 90,800 | 0.7 |
| | 산26-1 | 0.7 | 0.7 | - | 140,900 | - | - | 140,900 | 0.7 |
| | 산20-14 | 2.9 | 2.9 | - | 233,420 | - | - | 233,420 | 2.9 |
| | 산214-2 | 0.1 | 0.1 | - | 9,020 | - | - | 9,020 | 0.1 |
| | 산54-12 | 2.8 | 2.8 | - | 200,000 | - | - | 200,000 | 2.8 |
| | 산88-21 | 0.8 | 0.8 | - | 90,000 | - | - | 90,000 | 0.8 |
| 상 주 시 | 모서득수 | 0.3 | 0.3 | - | 45,000 | - | - | 45,000 | 0.3 |
| | 외서봉강 | 0.5 | 0.5 | - | 10,000 | - | - | 10,000 | 0.5 |
| | 중동회상 | 0.5 | 0.5 | - | 13,000 | - | - | 13,000 | 0.5 |
| 문 경 시 | 생달(산27) | 1.0 | 1.0 | - | 46,240 | - | - | 46,240 | 1.0 |
| | 생달(산31) | 1.8 | - | 1.8 | 69,000 | - | - | 69,000 | 1.8 |
| | 당포(산137) | 0.1 | 0.1 | - | 4,790 | - | - | 4,790 | 0.1 |
| | 하내(산2-6-7) | 0.5 | 0.5 | - | 19,960 | - | - | 19,960 | 0.5 |
| 군 위 군 | 대흥 | 0.6 | 0.6 | - | 8,504 | - | - | 8,504 | 0.6 |
| 의 성 군 | 삼산리 산93 | 0.6 | 0.6 | - | 12,000 | - | - | 12,000 | 0.6 |
| | 장춘 산77-15 | 0.6 | 0.6 | - | 14,000 | - | - | 14,000 | 0.6 |
| 예 천 군 | 고항 | 0.2 | 0.2 | - | 2,350 | - | - | 2,350 | 0.2 |
| | 대은 | 0.3 | 0.3 | - | 19,000 | - | - | 19,000 | 0.3 |
| | 소화 | 0.3 | 0.3 | - | 1,000 | - | - | 1,000 | 0.3 |

단위:면적...헥타아르

금액...천원

| 시 군 | 지구명 Name of Project Unit | 개발면적 Development Area | | | 사 업 비 Project Cost | | | | 금 |
|----------------|-----------------------------|-----------------------|------------------------------|---------------------|--------------------|------------------------------|-----------------------------------|-------------------------|------------|
| | | 계 Total | 개 간 Slopeland Reclamation | 공공용지 Public Area | 계 Total | 국고 보조금 Government Subsidy | 지 방 비 Local Government Subsidy | 농민부담 Farmer's Burden | 계 Total |
| 예 천 군 | 소화 | 0.1 | 0.1 | - | 2,750 | - | - | 2,750 | 0.1 |
| | 흔효 | 0.6 | 0.6 | - | 53,500 | - | - | 53,500 | 0.6 |
| 경 상 남 도 | 3 | 1.3 | 1.3 | - | 118,770 | - | - | 118,770 | 1.3 |
| 통 영 시 | 세포 | 0.5 | 0.5 | - | 22,970 | - | - | 22,970 | 0.5 |
| 양 산 시 | 선리1 | 0.5 | 0.5 | - | 94,600 | - | - | 94,600 | 0.5 |
| | 여락1 | 0.3 | 0.3 | - | 1,200 | - | - | 1,200 | 0.3 |

Unit : Area ha

Cost..... 1,000Won

| 지별개간 면적 Area of Grade | | | | 배수로 Drainage Canal | | | | 사업구분 Project Source | Administrative Division |
|-----------------------|----------------|-----------------|-----------------|--------------------|-------------------------------|------------------------------|---------------------|---------------------------|----------------------------|
| 1급지 (0-5%) | 2급지 (6-15%) | 3급지 (16-25%) | 4급지 (26-35%) | 계 Total | 배수구 Drain Outlet (m) | 승수구 Catch Drain (m) | 기타 Others (m) | | |
| - | 0.1 | - | - | - | - | - | - | - 민간인자력개발 | Yecheon-gun |
| - | 0.6 | - | - | 80 | 80 | - | - | - 민간인자력개발 | |
| - | 0.8 | 0.5 | - | - | - | - | - | - | Gyeongsangnam-do |
| - | - | 0.5 | - | - | - | - | - | - 민간인자력개발 | Tongyeong-si |
| - | 0.5 | - | - | - | - | - | - | - 민간인자력개발 | Yangsan-si |
| - | 0.3 | - | - | - | - | - | - | - 민간인자력개발 | |

2.3 공사관할 Operated by KRC District Office

2.3.1 경지정리 Land Consolidation

단위:면 적...헥타아르

금 액...천원

| 지 사 | 지구명 Name of Project Unit | 준공면적 Completed Area | | | 사 업 비 Project Cost | | | 구획크기 Block Size (m*m) |
|----------------|-----------------------------|---------------------|------------------|-------------|--------------------|---------------------------------|---------------------------------|--------------------------|
| | | 계 Total | 답 Paddy Field | 전 Upland | 계 Total | 국고 보조금 Government Subsidy | 지방비 Local Government Subsidy | |
| 총 계 | 40 | 5,028.5 | 5,017.8 | 10.7 | 136,991,546 | 121,586,081 | 15,405,465 | - |
| 경 기 | 4 | 314.3 | 314.3 | - | 7,928,404 | 6,342,722 | 1,585,682 | - |
| 여주.이천지사 | 당진 | 94.0 | 94.0 | - | 3,404 | 2,722 | 682 | 100*120 |
| 평택지사 | 창내3-1 | 96.8 | 96.8 | - | 3,300,000 | 2,640,000 | 660,000 | 100*50 |
| 안성지사 | 건천3-2 | 60.9 | 60.9 | - | 2,083,000 | 1,666,400 | 416,600 | 100*80 |
| | 신령1-1 | 62.6 | 62.6 | - | 2,542,000 | 2,033,600 | 508,400 | 100*80 |
| 강 원 | 1 | 84.7 | 84.0 | 0.7 | 4,484,000 | 2,435,000 | 2,049,000 | - |
| 철원지사 | 하갈7 | 84.7 | 84.0 | 0.7 | 4,484,000 | 2,435,000 | 2,049,000 | 100*60 |
| 충 남 | 4 | 277.3 | 277.3 | - | 6,163,182 | 4,930,746 | 1,232,436 | - |
| 홍성지사 | 장곡1지구 | 70.0 | 70.0 | - | 1,797,000 | 1,437,000 | 360,000 | - |
| 논산지사 | 원남 | 68.3 | 68.3 | - | 2,182,000 | 1,746,000 | 436,000 | 100*40 |
| 보령지사 | 대천 | 71.0 | 71.0 | - | 2,182 | 1,746 | 436 | 100*80 |
| 예산지사 | 함덕D | 68.0 | 68.0 | - | 2,182,000 | 1,746,000 | 436,000 | 100*100 |
| 전 북 | 23 | 3,396.4 | 3,386.4 | 10.0 | 89,618,161 | 84,181,221 | 5,436,940 | - |
| 남원지사 | 일대 | 70.0 | 70.0 | - | 1,671,000 | 1,336,800 | 334,200 | 100*30 |
| 동진지사 | 옥정 | 140.0 | 140.0 | - | 3,324,000 | 2,659,200 | 664,800 | 100*40 |
| | 공덕2 | 106.0 | 106.0 | - | 2,493,000 | 1,994,400 | 498,600 | 100*40 |
| 군산지사 | 대정2 | 120.0 | 120.0 | - | 2,943,200 | 2,354,560 | 588,640 | 100*120 |
| 익산지사 | 여산4 | 68.0 | 58.0 | 10.0 | 1,642,000 | 1,313,600 | 328,400 | 100*40 |
| 전주.완주.임실 지사 | 용암 | 111.6 | 111.6 | - | 2,399,000 | 1,919,200 | 479,800 | 100*600 |
| 고창지사 | 덕림2 | 50.0 | 50.0 | - | 1,213,000 | 970,400 | 242,600 | 100*40 |
| | 범지3 | 82.0 | 82.0 | - | 1,958,000 | 1,566,400 | 391,600 | 100*40 |
| 정읍지사 | 운학 | 101.0 | 101.0 | - | 2,586,000 | 2,068,000 | 518,000 | 100*40 |
| 부안지사 | 계화6 | 108.2 | 108.2 | - | 2,868,000 | 2,296,000 | 572,000 | 100*50 |
| 무진장지사 | 공정 | 52.1 | 52.1 | - | 1,421,000 | 1,136,800 | 284,200 | 100*30 |
| | 화음 | 43.2 | 43.2 | - | 1,190,000 | 952,000 | 238,000 | 100*30 |
| | 공정2 | 53.3 | 53.3 | - | 1,436,100 | 1,140,000 | 296,100 | 100*30 |
| 금강사업단 | 만경 | 78.0 | 78.0 | - | 4,252,311 | 4,252,311 | - | 100*100 |
| | 회현 | 250.0 | 250.0 | - | 6,197,720 | 6,197,720 | - | 100*100 |
| | 광활1 | 180.0 | 180.0 | - | 4,649,972 | 4,649,972 | - | 100*100 |
| | 광활2 | 230.0 | 230.0 | - | 5,877,272 | 5,877,272 | - | 100*100 |
| | 광활3 | 380.0 | 380.0 | - | 9,796,072 | 9,796,072 | - | 100*100 |

Unit : Area ha

Cost... 1,000Won

| 용수로 Irrigation Canal | | | | 배수로 Drainage Canal | | | | 사업구분 | District Offices |
|----------------------|--------------------|--------------------|--------------------|--------------------|--------------------|--------------------|--------------------|----------------|--------------------------|
| 간선 Main | | 지선 Second | | 간선 Main | | 지선 Second | | | |
| 토공 Earth Works (m) | 공작물 Structures (m) | 토공 Earth Works (m) | 공작물 Structures (m) | 토공 Earth Works (m) | 공작물 Structures (m) | 토공 Earth Works (m) | 공작물 Structures (m) | Project Source | |
| - | 8,627 | 29,387 | 235,959 | 1,050 | 4,929 | 35,277 | 206,499 | - | Total |
| - | - | 4,792 | 14,688 | 480 | 1 | 4,595 | 13,872 | - | Gyeonggi-do |
| - | - | - | 6,010 | - | - | - | 5,300 | 대구획 | Yeosu · Icheon |
| - | - | 4,792 | 22 | 480 | 1 | 4,595 | 8 | 대구획 | Pyeongtaek |
| - | - | - | 5,280 | - | - | - | 3,000 | 대구획 | Anseong |
| - | - | - | 3,376 | - | - | - | 5,564 | 대구획 | |
| - | - | - | 5,210 | - | - | 4,140 | - | - | Gangwon-do |
| - | - | - | 5,210 | - | - | 4,140 | - | 대구획 | Cheorwon |
| - | - | 8,787 | 3,472 | - | - | 8,348 | 3,199 | - | Chungcheongnam-do |
| - | - | 4,780 | 19 | - | - | 4,800 | 20 | 대구획 | Hongseong |
| - | - | - | 3,390 | - | - | - | 3,100 | 대구획 | Nonsan |
| - | - | - | 42 | - | - | - | 37 | 대구획 | Boryeong |
| - | - | 4,007 | 21 | - | - | 3,548 | 42 | 대구획 | Yesan |
| - | - | - | 162,636 | 570 | 1 | - | 147,269 | - | Jeollabuk-do |
| - | - | - | 9,194 | - | - | - | 13 | 대구획 | Namwon |
| - | - | - | 8 | - | - | - | 9 | 대구획 | Dongjin |
| - | - | - | 13 | - | - | - | 13 | 대구획 | |
| - | - | - | 5,326 | - | - | - | 5,624 | 대구획 | Gunsan |
| - | - | - | 19 | 570 | 1 | - | 25 | 대구획 | Iksan |
| - | - | - | 71 | - | - | - | 30 | 대구획 | Jeonju · Wanju · Imsil |
| - | - | - | 5,612 | - | - | - | 2,702 | 대구획 | Gochang |
| - | - | - | 3,544 | - | - | - | 4,061 | 대구획 | |
| - | - | - | 25 | - | - | - | 27 | 대구획 | Jeongeup |
| - | - | - | 52 | - | - | - | 70 | 대구획 | Buan |
| - | - | - | 4,817 | - | - | - | 2,236 | 대구획 | Muju · Jinan · Jangsu |
| - | - | - | 1,892 | - | - | - | 2,409 | 대구획 | |
| - | - | - | 4,679 | - | - | - | 5,026 | 대구획 | |
| - | - | - | 6,937 | - | - | - | 5,461 | 대구획 | Geumgang Project Office |
| - | - | - | 11,022 | - | - | - | 13,697 | 대구획 | |
| - | - | - | 12,459 | - | - | - | 11,474 | 대구획 | |
| - | - | - | 8,775 | - | - | - | 11,736 | 대구획 | |
| - | - | - | 13,413 | - | - | - | 15,266 | 대구획 | |

단위:면 적...헥타아르

금 액...천원

| 지 사 | 지구명 Name of Project Unit | 준공면적 Completed Area | | | 사 업 비 Project Cost | | | 구 획크기 Block Size (m*m) |
|------------|-----------------------------|---------------------|------------------|-------------|--------------------|------------------------------|---------------------------------|---------------------------|
| | | 계 Total | 답 Paddy Field | 전 Upland | 계 Total | 국고 보조금 Government Subsidy | 지방비 Local Government Subsidy | |
| 금강사업단 | 광활4 | 285.0 | 285.0 | - | 7,348,246 | 7,348,246 | - | 100*100 |
| | 영만1 | 192.0 | 192.0 | - | 4,795,354 | 4,795,354 | - | 100*100 |
| | 영만2 | 327.0 | 327.0 | - | 8,069,270 | 8,069,270 | - | 100*100 |
| | 영만3 | 227.0 | 227.0 | - | 6,617,522 | 6,617,522 | - | 100*100 |
| | 오산1-1 | 142.0 | 142.0 | - | 4,870,122 | 4,870,122 | - | 100*100 |
| 전 남 | 4 | 456.3 | 456.3 | - | 13,500,799 | 11,136,392 | 2,364,407 | - |
| 해남지사 | 군곡 | 85.7 | 85.7 | - | 2,888,000 | 2,310,480 | 577,520 | 100*100 |
| | 화원 | 48.9 | 48.9 | - | 1,732,000 | 1,386,288 | 345,712 | 100*100 |
| 영암지사 | 금계 | 192.0 | 192.0 | - | 5,126,799 | 4,436,000 | 690,799 | 100*40 |
| 진도지사 | 소포3 | 129.7 | 129.7 | - | 3,754,000 | 3,003,624 | 750,376 | 100*80 |
| 경 북 | 1 | 299.0 | 299.0 | - | 9,588,000 | 7,445,000 | 2,143,000 | - |
| 의성.군위지사 | 구천 | 299.0 | 299.0 | - | 9,588,000 | 7,445,000 | 2,143,000 | 100*100 |
| 경 남 | 3 | 200.5 | 200.5 | - | 5,709,000 | 5,115,000 | 594,000 | - |
| 함안지사 | 남강3 | 50.0 | 50.0 | - | 1,982,000 | 1,586,000 | 396,000 | 100*30 |
| 창녕지사 | 우강 | 76.0 | 76.0 | - | 1,842,000 | 1,842,000 | - | 100*30 |
| 창원지사 | 노연2 | 74.5 | 74.5 | - | 1,885,000 | 1,687,000 | 198,000 | 100*100 |

Unit : Area ha

Cost... 1,000Won

| 용수로 Irrigation Canal | | | | 배수로 Drainage Canal | | | | 사업구분 | District Offices |
|----------------------|--------------------|--------------------|--------------------|--------------------|--------------------|--------------------|--------------------|----------------|-------------------------|
| 간선 Main | | 지선 Second | | 간선 Main | | 지선 Second | | | |
| 토공 Earth Works (m) | 공작물 Structures (m) | 토공 Earth Works (m) | 공작물 Structures (m) | 토공 Earth Works (m) | 공작물 Structures (m) | 토공 Earth Works (m) | 공작물 Structures (m) | Project Source | |
| - | - | - | 12,757 | - | - | - | 12,134 | 대구획 | Geumgang Project Office |
| - | - | - | 13,748 | - | - | - | 9,944 | 대구획 | |
| - | - | - | 19,840 | - | - | - | 17,125 | 대구획 | |
| - | - | - | 17,926 | - | - | - | 18,508 | 대구획 | |
| - | - | - | 10,507 | - | - | - | 9,679 | 대구획 | |
| - | - | 15,808 | 23,109 | - | - | 18,194 | 15,906 | - | |
| - | - | - | 18 | - | - | 1,078 | 15 | 대구획 | |
| - | - | 5,316 | 27 | - | - | 3,184 | 4 | 대구획 | |
| - | - | 10,492 | 10,492 | - | - | 13,932 | 12,775 | 대구획 | |
| - | - | - | 12,572 | - | - | - | 3,112 | 대구획 | |
| - | 8,627 | - | 18,170 | - | 4,927 | - | 16,995 | - | Jeollanam-do |
| - | 8,627 | - | 18,170 | - | 4,927 | - | 16,995 | 대구획 | Haenam |
| - | - | - | 8,674 | - | - | - | 9,258 | - | Gyeongsangbuk-do |
| - | - | - | 4,356 | - | - | - | 2,545 | 대구획 | Yeongam |
| - | - | - | 13 | - | - | - | 10 | 대구획 | Jindo |
| - | - | - | 4,305 | - | - | - | 6,703 | 대구획 | Gyeongsangnam-do |
| - | - | - | | - | - | - | | | Haman |
| - | - | - | | - | - | - | | | Changnyeong |
| - | - | - | | - | - | - | | | Changwon |

| 지 사 | 지구명 Name of Project Unit | 준공면적 Construction Area | 사 업 비 Project Cost | | | | 배수구분 Drainage Source | |
|----------|-----------------------------|---------------------------|--------------------|------------------------------------|---|------------------|-------------------------|------|
| | | | 계 Total | 국고 보조금 Government Subsidy | 지 방 비 Local Government Subsidy | 기 타 Others | | |
| 총 | 계 | 22 | 3,085.4 | 154,692,930 | 152,960,930 | 1,732,000 | - | - |
| 경 | 기 | 1 | 111.6 | 10,056,000 | 10,056,000 | - | - | - |
| 여주.이천지사 | 어석 | 111.6 | 10,056,000 | 10,056,000 | - | - | - | 기계배수 |
| 충 | 북 | 1 | 247.0 | 7,142,961 | 7,142,961 | - | - | - |
| 청원지사 | 신대 | 247.0 | 7,142,961 | 7,142,961 | - | - | - | 기계배수 |
| 충 | 남 | 4 | 939.8 | 27,306,561 | 27,306,561 | - | - | - |
| 공주지사 | 장선 | 106.0 | 6,300 | 6,300 | - | - | - | 기계배수 |
| 부여지사 | 증연 | 264.4 | 11,747,000 | 11,747,000 | - | - | - | 기계배수 |
| 서천지사 | 관리 | 104.4 | 4,413,261 | 4,413,261 | - | - | - | 자연배수 |
| 보령지사 | 남포 | 465.0 | 11,140,000 | 11,140,000 | - | - | - | 기계배수 |
| 전 | 북 | 1 | 97.6 | 796,084 | 796,084 | - | - | - |
| 고창지사 | 만들 | 97.6 | 796,084 | 796,084 | - | - | - | 자연배수 |
| 전 | 남 | 1 | 645.0 | 19,594,329 | 19,594,329 | - | - | - |
| 해남지사 | 경수 | 645.0 | 19,594,329 | 19,594,329 | - | - | - | 기계배수 |
| 경 | 북 | 9 | 530.3 | 34,179,893 | 34,179,893 | - | - | - |
| 고령지사 | 운월 | 80.0 | 6,329,000 | 6,329,000 | - | - | - | 자연배수 |
| 성주지사 | 기산 | 58.0 | 5,850,772 | 5,850,772 | - | - | - | 기계배수 |
| | 대산 | 53.6 | 4,957,770 | 4,957,770 | - | - | - | 기계배수 |
| | 삼산 | 46.2 | 1,273,371 | 1,273,371 | - | - | - | 기계배수 |
| | 한개 | 30.4 | 960,586 | 960,586 | - | - | - | 기계배수 |
| | 동락 | 53.0 | 3,746,394 | 3,746,394 | - | - | - | 기계배수 |
| 상주지사 | 낙상 | 97.1 | 5,394,653 | 5,394,653 | - | - | - | 자연배수 |
| | 덕담 | 52.7 | 2,989,268 | 2,989,268 | - | - | - | 자연배수 |
| | 두릉 | 59.3 | 2,678,079 | 2,678,079 | - | - | - | 자연배수 |
| 경 | 남 | 5 | 514.1 | 55,617,102 | 53,885,102 | 1,732,000 | - | - |
| 김해.양산지사 | 응달 | - | 30,471,000 | 30,471,000 | - | - | - | 기계배수 |
| 함안지사 | 신암 | 16.3 | 1,732,000 | - | 1,732,000 | - | - | 기계배수 |
| 창녕지사 | 유어 | 68.6 | - | - | - | - | - | 기계배수 |
| | 유어 | 358.4 | 23,414,102 | 23,414,102 | - | - | - | 기계배수 |
| | 유어 | 70.8 | - | - | - | - | - | 기계배수 |

Unit : Area ha

Cost..... 1,000Won

| 유역면적 Catchment Area | 홍수량 Flood Discharge (m ³ /s) | 배수량 Amount of Discharge (m ³ /s) | 자연 배수 | | | | District Offices |
|------------------------|--|--|----------------------|-----------------------|----------------------|-----------------------|-----------------------------|
| | | | 배수로 Drainage Canal | | | | |
| | | | 간선 Main | | 지선 Second | | |
| | | | 토공 EarthWorks (m) | 공작물 Structures (m) | 토공 EarthWorks (m) | 공작물 Structures (m) | |
| - | - | 34,898 | 1,483 | 20,050 | 25 | 9,608 | Total |
| - | - | 17 | - | - | - | - | Gyeonggi-do |
| 694.3 | 15 | 17 | - | - | - | - | Yeoju · Icheon |
| - | - | 20 | - | - | - | - | Chungcheongbuk-do |
| 247.0 | 20 | 20 | - | - | - | - | Cheongwon |
| - | - | 20,023 | 1,483 | 3,482 | 25 | - | Chungcheongnam-do |
| 366.0 | 37 | 10 | - | - | - | - | Gongju |
| 1,437.0 | - | 13 | - | - | - | - | Buyeo |
| 601.0 | - | - | 1,483 | - | 25 | - | Seocheon |
| 3,264.0 | 20,000 | 20,000 | - | 3,482 | - | - | Boryeong |
| - | - | 38 | - | - | - | - | 5,501 Jeollabuk-do |
| 269.0 | 35 | 38 | - | - | - | - | 5,501 Gochang |
| - | - | 14,700 | - | 3,572 | - | - | 3,497 Jeollanam-do |
| 11,218.0 | 20,550 | 14,700 | - | 3,572 | - | - | 3,497 Haenam |
| - | - | 62 | - | 7,124 | - | - | Gyeongsangbuk-do |
| 813.0 | 29 | 30 | - | 3,377 | - | - | Goryeong |
| 376.0 | 46 | 6 | - | - | - | - | Seongju |
| 308.0 | 29 | 5 | - | - | - | - | - |
| 279.0 | 24 | 4 | - | - | - | - | - |
| 136.0 | 9 | 2 | - | - | - | - | - |
| 190.0 | 25 | 2 | - | - | - | - | - |
| 413.0 | 30 | 7 | - | 2,640 | - | - | Sangju |
| 223.0 | 22 | 3 | - | 700 | - | - | - |
| 222.0 | 23 | 3 | - | 407 | - | - | - |
| - | - | 38 | - | 5,872 | - | - | 610 Gyeongsangnam-do |
| 1,066.0 | 105 | 13 | - | 5,872 | - | - | 610 Gimhae · Yangsan |
| 61.3 | - | 2 | - | - | - | - | Haman |
| 807.0 | 103 | 9 | - | - | - | - | Changnyeong |
| 2,447.0 | 38 | 6 | - | - | - | - | - |
| 620.5 | 48 | 8 | - | - | - | - | - |

단위:면 적...헥타아르

금 액...천원

| 지 사 | | Natural Drainage | | | | | | | 수원공명 Farmer' s Burden | 원동기 동 력 kw |
|----------|----------|--------------------------|--------------------------|--------------------------|--------------------------|----------------------|------------|-------------|-----------------------------|------------------|
| | | 승 수 로 Catch Canal | | | | 배수감문 Seadike Sluice | | | | |
| | | 간 선 Main | | 지 선 Second | | 규 격 Size (m*m) | 련 No.of | 형 식 Type | | |
| | | 토 공 EarthWorks (m) | 공작물 Structures (m) | 토 공 EarthWorks (m) | 공작물 Structures (m) | | | | | |
| 총 | 계 | 140 | 5,111 | - | - | - | 12 | - | - | 6,400 |
| 경 | 기 | - | - | - | - | - | - | - | - | 330 |
| | 여주.이천지사 | - | - | - | - | - | - | - | 어석배수장 | 330 |
| 충 | 북 | - | - | - | - | - | - | - | - | 1,480 |
| | 청원지사 | - | - | - | - | - | - | - | - | 1,480 |
| 충 | 남 | - | - | - | - | - | 2 | - | - | 1,785 |
| | 공주지사 | - | - | - | - | 3*3 | 2 | - | - | 150 |
| | 부여지사 | - | - | - | - | - | - | - | 증산,연화,비당 | 1,035 |
| | 서천지사 | - | - | - | - | - | - | - | - | - |
| | 보령지사 | - | - | - | - | - | - | - | 청천 | 600 |
| 전 | 북 | - | - | - | - | - | 2 | - | - | - |
| | 고창지사 | - | - | - | - | 3*2 | 2 | 전기 | - | - |
| 전 | 남 | - | - | - | - | - | 7 | - | - | 157 |
| | 해남지사 | - | - | - | - | 2.5*2.5 | 7 | 인양방식 | 군곡제 | 157 |
| 경 | 북 | - | 4,230 | - | - | - | - | - | - | 1,612 |
| | 고령지사 | - | 1,654 | - | - | - | - | - | - | - |
| | 성주지사 | - | - | - | - | - | - | - | 기산 | 162 |
| | | - | 685 | - | - | - | - | - | 대산배수장 | 142 |
| | | - | - | - | - | - | - | - | - | 150 |
| | | - | 310 | - | - | - | - | - | - | 75 |
| | | - | 1,581 | - | - | - | - | - | 동락 | 77 |
| | 상주지사 | - | - | - | - | - | - | - | - | 130 |
| | | - | - | - | - | - | - | - | - | 76 |
| | | - | - | - | - | - | - | - | - | 800 |
| 경 | 남 | 140 | 881 | - | - | - | 1 | - | - | 1,036 |
| | 김해.양산지사 | 140 | 881 | - | - | 2*2 | 1 | 배수문 | 응달, 장유배수장 | - |
| | 함안지사 | - | - | - | - | - | - | - | 신암 | 26 |
| | 창녕지사 | - | - | - | - | - | - | - | 석리(현창) | 350 |
| | | - | - | - | - | - | - | - | 유어(광산) | 310 |
| | | - | - | - | - | - | - | - | 남지(남지) | 350 |

| 기 계 배 수 Pumping Drainage | | | | | | | | 사업구분 Project Source | District Offices |
|--------------------------|-------------|---------------------|------------|--------------------------|--------------------------|--------------------------|--------------------------|------------------------|--------------------------|
| Engine | | 펌 프 Pump | | 배 수 로 Drainage Canal | | | | | |
| 대 수 No. | 종 류 Type | 구 경 Dia. (mm) | 대 수 No. | 간 선 Main | | 지 선 Second | | | |
| | | | | 토 공 EarthWorks (m) | 공작물 Structures (m) | 토 공 EarthWorks (m) | 공작물 Structures (m) | | |
| 71 | - | - | 75 | 1 | 26,828 | - | 12,527 | - | Total |
| 4 | - | - | 4 | - | - | - | 7,046 | - | Gyeonggi-do |
| 4 | 전동기 | 1,350 | 4 | - | - | - | 7,046 | 배수개선병행 | Yeoju · Icheon |
| 6 | - | - | 6 | - | - | - | - | - | Chungcheongbuk-do |
| 6 | 전동기 | 1,350 | 6 | - | - | - | - | 개보수병행사업 | Cheongwon |
| 16 | - | - | 16 | 1 | - | - | 5,481 | - | Chungcheongnam-do |
| 3 | 전동기 | 1,100 | 3 | - | - | - | - | 배수개선병행 | Gongju |
| 9 | 전동기 | 800 | 9 | - | - | - | 5,481 | 배수개선병행 | Buyeo |
| - | 전동기 | - | - | - | - | - | - | 배수개선병행 | Seocheon |
| 4 | 전동기 | 1,500 | 4 | 1 | - | - | - | 단독사업 | Boryeong |
| - | - | - | - | - | - | - | - | - | Jeollabuk-do |
| - | 전동기 | - | - | - | - | - | - | 배수개선병행 | Gochang |
| 12 | - | - | 12 | - | 5,469 | - | - | - | Jeollanam-do |
| 12 | 전동기 | 1,000 | 12 | - | 5,469 | - | - | 단독사업 | Haenam |
| 20 | - | - | 20 | - | 5,428 | - | - | - | Gyeongsangbuk-do |
| - | 전동기 | - | - | - | - | - | - | 배수개선병행 | Goryeong |
| 3 | 전동기 | 1,100 | 3 | - | 1,061 | - | - | 단독사업 | Seongju |
| 3 | 전동기 | 1,000 | 3 | - | 1,387 | - | - | 단독사업 | |
| 2 | 전동기 | 900 | 2 | - | 620 | - | - | 단독사업 | |
| 2 | 전동기 | 600 | 2 | - | 470 | - | - | 단독사업 | |
| 3 | 전동기 | 800 | 3 | - | 1,890 | - | - | 단독사업 | |
| 3 | 전동기 | 1,000 | 3 | - | - | - | - | 민간인자력개발 | Sangju |
| 2 | 전동기 | 700 | 2 | - | - | - | - | 민간인자력개발 | |
| 2 | 전동기 | 800 | 2 | - | - | - | - | 민간인자력개발 | |
| 13 | - | - | 17 | - | 15,931 | - | - | - | Gyeongsangnam-do |
| - | 전동기 | 800 | 4 | - | - | - | - | 배수개선병행 | Gimhae · Yangsan |
| 4 | 전동기 | 438 | 4 | - | - | - | - | 배수개선병행 | Haman |
| 3 | 전동기 | 1,200 | 3 | - | 2,348 | - | - | 단독사업 | Changnyeong |
| 3 | 전동기 | 1,000 | 3 | - | 12,326 | - | - | 단독사업 | |
| 3 | 전동기 | 1,200 | 3 | - | 1,257 | - | - | 단독사업 | |

3. 발기반정비사업

단위:면 적...헥타아르

금 액.....천원

| 시 도 | 지구수 No. of Project Unit | 면 적 Area | 총사업비 Project Cost | | | 농 로 Rural Road | | | | 용 수 로 | | |
|----------------|----------------------------|----------------|-------------------|------------------------------------|---|--------------------|----------------------|-------------------|----------------------|-------------------------------|----------------------|--------------|
| | | | 계 Total | 국고 보조금 Government Subsidy | 지 방 비 Local Government Subsidy | 진입로 Access Road | | 농 로 Farm Road | | 간 선 Main | | |
| | | | | | | 폭 Width (m) | 연 장 Length (m) | 폭 Width (m) | 연 장 Length (m) | 토 공 Earth- Works (m) | 공작물 Structures | |
| | | | | | | | | | | | 연 장 Length (m) | 개 소 Place |
| 2 0 0 7 | 56 | 1,935.6 | 48,015,505 | 33,916,595 | 14,098,910 | 9 | 3,537 | 175 | 178,018 | 16,803 | 8,808 | 6 |
| 2 0 0 8 | 53 | 2,385.3 | 59,268,618 | 43,163,598 | 16,105,020 | 19 | 5,394 | 171 | 180,957 | 25,991 | 32,128 | 44 |
| 2 0 0 9 | 46 | 2,094.7 | 42,350,887 | 31,878,641 | 10,472,246 | 3 | 120 | 170 | 103,150 | 28,051 | 23,686 | 1,052 |
| 2 0 1 0 | 60 | 3,163.8 | 65,776,953 | 51,445,254 | 14,331,699 | 26 | 4,360 | 184 | 128,034 | 5,000 | 40,144 | 18 |
| 2 0 1 1 | 95 | 4,524.2 | 87,692,479 | 69,563,432 | 18,129,047 | 32 | 10,255 | 238 | 165,699 | 45,504 | 13,240 | 13 |
| 서울특별시 | - | - | - | - | - | - | - | - | - | - | - | - |
| 부산광역시 | - | - | - | - | - | - | - | - | - | - | - | - |
| 대구광역시 | - | - | - | - | - | - | - | - | - | - | - | - |
| 인천광역시 | - | - | - | - | - | - | - | - | - | - | - | - |
| 광주광역시 | - | - | - | - | - | - | - | - | - | - | - | - |
| 대전광역시 | - | - | - | - | - | - | - | - | - | - | - | - |
| 울산광역시 | - | - | - | - | - | - | - | - | - | - | - | - |
| 경 기 도 | 9 | 146.9 | 4,692,000 | 3,753,400 | 938,600 | 18 | 6,541 | 18 | 7,884 | 250 | 5,286 | 6 |
| 강 원 도 | 20 | 978.0 | 10,742,719 | 8,576,806 | 2,165,913 | - | - | 12 | 26,248 | - | - | - |
| 충 청 북 도 | 2 | 128.0 | 4,069,000 | 3,028,000 | 1,041,000 | - | - | 6 | 5,900 | - | - | - |
| 충 청 남 도 | - | - | - | - | - | - | - | - | - | - | - | - |
| 전 라 북 도 | 12 | 236.4 | 6,611,743 | 5,290,229 | 1,321,514 | - | - | 34 | 15,497 | - | 830 | 1 |
| 전 라 남 도 | 11 | 589.2 | 16,353,429 | 13,128,902 | 3,224,527 | 14 | 3,714 | 33 | 32,941 | - | - | - |
| 경 상 북 도 | 10 | 390.1 | 11,824,183 | 9,066,928 | 2,757,255 | - | - | 35 | 31,969 | - | - | - |
| 경 상 남 도 | 4 | 46.9 | 810,451 | 648,008 | 162,443 | - | - | 9 | 1,175 | - | - | - |
| 제주특별자치도 | 27 | 2,008.7 | 32,588,954 | 26,071,159 | 6,517,795 | - | - | 91 | 44,085 | 45,254 | 7,124 | 6 |

주 : 사업비는 당해연도 준공지구의 전체 사업기간의 총사업비임

Upland Improvement Projects

Unit : Area ha

Cost..... 1,000Won

| Irrigation Canal | | | 배수로 Drainage Canal | | | | | | 관정 Tube Well | | Province | | | | |
|--------------------------|---------------------|-------------|--------------------------|---------------------|--------------|--------------------------|---------------------|---------------|-------------------------|------------------------|----------|----------|----------|----------|----------------------|
| 지선 Second | | | 간선 Main | | | 지선 Second | | | 관정수 No. of Tube Well | 관개면적 Irrigated Area | | | | | |
| 토공 Earth-Works (m) | 공작물 Structures | | 토공 Earth-Works (m) | 공작물 Structures | | 토공 Earth-Works (m) | 공작물 Structures | | | | | | | | |
| | 연장 Length (m) | 개소 Place | | 연장 Length (m) | 개소 Place | | 연장 Length (m) | 개소 Place | | | | | | | |
| 41 | 24,612 | 138 | 4,727 | 28,702 | 274 | 8,688 | 28,143 | 2,801 | 28,143 | 2,801.0 | 2 | 0 | 0 | 7 | |
| 8,354 | 28,914 | 96 | 617 | 32,016 | 136 | 12,716 | 38,712 | 222 | 38,712 | 222.0 | 2 | 0 | 0 | 8 | |
| 2,655 | 1,578 | 2,727 | 2,655 | 25,379 | 20,105 | 3,576 | 3,450 | 4,971 | 3,450 | 4,971.0 | 2 | 0 | 0 | 9 | |
| 25,606 | 60,053 | 63 | 10,950 | 19,484 | 84 | 14,826 | 58,786 | 319 | 58,786 | 319.0 | 2 | 0 | 1 | 0 | |
| 11,553 | 24,574 | 31 | 17,257 | 93,284 | 3,939 | 13,903 | 85,882 | 24,697 | 85,882 | 24,697.0 | 2 | 0 | 1 | 1 | |
| - | - | - | - | - | - | - | - | - | - | - | - | - | - | - | Seoul-teukbyeolsi |
| - | - | - | - | - | - | - | - | - | - | - | - | - | - | - | Busan-gwangyeoksi |
| - | - | - | - | - | - | - | - | - | - | - | - | - | - | - | Daegu-gwangyeoksi |
| - | - | - | - | - | - | - | - | - | - | - | - | - | - | - | Incheon-gwangyeoksi |
| - | - | - | - | - | - | - | - | - | - | - | - | - | - | - | Gwangju-gwangyeoksi |
| - | - | - | - | - | - | - | - | - | - | - | - | - | - | - | Daejeon-gwangyeoksi |
| - | - | - | - | - | - | - | - | - | - | - | - | - | - | - | Ulsan-gwangyeoksi |
| - | 22,610 | 7 | - | - | - | - | 8,027 | 3 | 8,027 | 3.0 | - | - | - | - | Gyeonggi-do |
| - | - | - | - | - | - | - | 24,049 | 106 | 24,049 | 106.0 | - | - | - | - | Gangwon-do |
| - | - | - | 477 | 286 | 2 | 1,132 | 351 | 6 | 351 | 6.0 | - | - | - | - | Chungcheongbuk-do |
| - | - | - | - | - | - | - | - | - | - | - | - | - | - | - | Chungcheongnam-do |
| - | 1,964 | 24 | - | 1,212 | 6 | - | 7,973 | 49 | 7,973 | 49.0 | - | - | - | - | Jeollabuk-do |
| - | - | - | 2,700 | 2,700 | 7 | 12,771 | 8,207 | 24,510 | 8,207 | 24,510.0 | - | - | - | - | Jeollanam-do |
| - | - | - | 455 | 37 | 3,910 | - | 37,275 | 23 | 37,275 | 23.0 | - | - | - | - | Gyeongsangbuk-do |
| 11,553 | - | - | - | - | - | - | - | - | - | - | - | - | - | - | Gyeongsangnam-do |
| - | - | - | 13,625 | 89,049 | 14 | - | - | - | - | - | - | - | - | - | Jejutekbyeoljachi-do |

Note : The project cost is the summation of the whole project period finalized in that year.

Withdrawals and Inactivated Status of Irrigation Facilities

Aera : ha

| 보 Weir | | | 집 수 암 거 Infiltration Gallery | | | 관 정 Tube Well | | | Province | | | |
|------------|--------------|----------------------------|---------------------------------|--------------|----------------------------|------------------|--------------|----------------------------|----------|----------------------|----------|----------|
| 개소수 No. | 면 적 Area | 용수로 Irrigation Canal | 개소수 No. | 면 적 Area | 용수로 Irrigation Canal | 개소수 No. | 면 적 Area | 용수로 Irrigation Canal | | | | |
| 42 | 465.2 | - | 14 | 128.5 | - | 112 | 371.3 | - | 2 | 0 | 0 | 7 |
| 20 | 348.5 | - | 33 | 314.0 | 100 | 44 | 139.7 | - | 2 | 0 | 0 | 8 |
| 39 | 356.0 | - | 24 | 228.1 | - | 155 | 418.7 | - | 2 | 0 | 0 | 9 |
| 24 | 226.6 | - | 11 | 137.4 | 13,747 | 125 | 447.9 | - | 2 | 0 | 1 | 0 |
| 27 | 365.5 | - | 15 | 107.6 | - | 213 | 670.8 | - | 2 | 0 | 1 | 1 |
| - | - | - | - | - | - | - | - | - | - | Seoul-teukbyeolsi | | |
| - | - | - | - | - | - | - | - | - | - | Busan-gwangyeoksi | | |
| - | - | - | - | - | - | - | - | - | - | Daegu-gwangyeoksi | | |
| - | - | - | - | - | - | 33 | 92.9 | - | - | Incheon-gwangyeoksi | | |
| 11 | 105.0 | - | 2 | 42.0 | - | 1 | 3.4 | - | - | Gwangju-gwangyeoksi | | |
| - | - | - | - | - | - | 5 | 4.5 | - | - | Daejeon-gwangyeoksi | | |
| - | - | - | - | - | - | 8 | 30.9 | - | - | Ulsan-gwangyeoksi | | |
| 3 | 15.7 | - | 10 | 41.6 | - | 6 | 18.0 | - | - | Gyeonggi-do | | |
| - | - | - | - | - | - | 22 | 48.4 | - | - | Gangwon-do | | |
| 8 | 56.1 | - | 2 | 18.0 | - | 11 | 30.0 | - | - | Chungcheongbuk-do | | |
| 3 | 175.0 | - | - | - | - | 17 | 21.1 | - | - | Chungcheongnam-do | | |
| - | - | - | - | - | - | - | - | - | - | Jeollabuk-do | | |
| 1 | 1.0 | - | 1 | 6.0 | - | 44 | 123.0 | - | - | Jeollanam-do | | |
| - | - | - | - | - | - | 53 | 130.3 | - | - | Gyeongsangbuk-do | | |
| 1 | 12.7 | - | - | - | - | 13 | 168.3 | - | - | Gyeongsangnam-do | | |
| - | - | - | - | - | - | - | - | - | - | Jejutekbyeoljachi-do | | |

Aera : ha

| 보 Weir | | | 집 수 압 거 Infiltration Gallery | | | 관 정 Tube Well | | | Province | | | |
|------------|--------------|----------------------------|---------------------------------|-------------|----------------------------|------------------|--------------|----------------------------|----------|----------------------|----------|----------|
| 개소수 No. | 면 적 Area | 용수로 Irrigation Canal | 개소수 No. | 면 적 Area | 용수로 Irrigation Canal | 개소수 No. | 면 적 Area | 용수로 Irrigation Canal | | | | |
| 26 | 222.1 | - | 12 | 82.5 | - | 82 | 269.5 | - | 2 | 0 | 0 | 7 |
| 20 | 348.5 | - | 25 | 223.9 | 100 | 35 | 105.1 | - | 2 | 0 | 0 | 8 |
| 39 | 356.0 | - | 24 | 228.1 | - | 150 | 403.7 | - | 2 | 0 | 0 | 9 |
| 18 | 112.6 | - | 7 | 44.3 | - | 117 | 415.4 | - | 2 | 0 | 1 | 0 |
| 20 | 294.5 | - | 13 | 89.6 | - | 188 | 453.2 | - | 2 | 0 | 1 | 1 |
| - | - | - | - | - | - | - | - | - | - | Seoul-teukbyeolsi | | |
| - | - | - | - | - | - | - | - | - | - | Busan-gwangyeoksi | | |
| - | - | - | - | - | - | - | - | - | - | Daegu-gwangyeoksi | | |
| - | - | - | - | - | - | 28 | 77.9 | - | - | Incheon-gwangyeoksi | | |
| 11 | 105.0 | - | 2 | 42.0 | - | 1 | 3.4 | - | - | Gwangju-gwangyeoksi | | |
| - | - | - | - | - | - | 5 | 4.5 | - | - | Daejeon-gwangyeoksi | | |
| - | - | - | - | - | - | 8 | 30.9 | - | - | Ulsan-gwangyeoksi | | |
| 3 | 15.7 | - | 10 | 41.6 | - | 6 | 18.0 | - | - | Gyeonggi-do | | |
| - | - | - | - | - | - | 18 | 36.4 | - | - | Gangwon-do | | |
| 2 | 5.1 | - | - | - | - | 8 | 17.0 | - | - | Chungcheongbuk-do | | |
| 2 | 155.0 | - | - | - | - | 17 | 21.1 | - | - | Chungcheongnam-do | | |
| - | - | - | - | - | - | - | - | - | - | Jeollabuk-do | | |
| 1 | 1.0 | - | 1 | 6.0 | - | 41 | 115.0 | - | - | Jeollanam-do | | |
| - | - | - | - | - | - | 49 | 114.0 | - | - | Gyeongsangbuk-do | | |
| 1 | 12.7 | - | - | - | - | 7 | 15.0 | - | - | Gyeongsangnam-do | | |
| - | - | - | - | - | - | - | - | - | - | Jejutekbyeoljachi-do | | |

4장. 기 타

Others

1. 수리계조직현황

단위 : 계원수.....인
 면적...헥타아르
 금액.....천원

| 시도 및 시설 | 면 적 및 계 원 수 Member & Area | | | | | 경 비 부 과 및 징 수 상 황 Status of Assessment & Collection | | | | |
|----------------|------------------------------|--|----------------------------|--------------------------------|---------------------------|--|-------------------------------------|----------------------|----------------|---------------|
| | 시 설 수 No. of Facilities | 인 가 면 적 Planned Development Area | 수 혜 면 적 Benefitted Area | 계 조 직 수 No. of IA Organized | 계 원 수 No. of IA Member | 부 과 면 적 Assessed Area | 부 과 금 액 Total Amount Assessed | 10a당(원) Per 10a(won) | | |
| | | | | | | | | 평 균 Average | 최 고 Highest | 최 저 Lowest |
| 2 0 0 6 | 15,084 | 151,579.3 | 143,624.7 | 10,097 | 267,573 | 49,354.3 | 1,757,816 | 3,562 | 25,267 | 100 |
| 2 0 0 7 | 14,248 | 137,845.8 | 134,912.6 | 9,735 | 259,709 | 38,913.9 | 1,627,091 | 4,181 | 24,000 | 100 |
| 2 0 0 8 | 14,292 | 123,047.2 | 118,176.3 | 9,682 | 252,005 | 25,908.1 | 1,039,525 | 4,012 | 24,000 | 100 |
| 2 0 0 9 | 13,091 | 125,194.4 | 121,747.3 | 9,915 | 264,222 | 20,671.6 | 934,786 | 4,522 | 24,000 | - |
| 2 0 1 0 | 13,667 | 136,823.9 | 133,207.3 | 10,598 | 278,070 | 13,224.7 | 497,411 | 3,761 | 16,000 | - |
| 2 0 1 1 | 16,699 | 155,181.1 | 151,388.3 | 11,656 | 292,855 | 10,833.3 | 363,116 | 3,352 | 16,000 | - |
| 저 수 지 | 5,463 | 60,598.3 | 56,531.0 | 4,296 | 132,695 | 5,107.6 | 203,464 | 3,984 | 16,000 | - |
| 양 수 장 | 1,651 | 22,815.2 | 21,733.6 | 1,480 | 37,113 | 1,508.2 | 65,916 | 4,371 | 16,000 | - |
| 양 배 수 장 | 73 | 1,477.8 | 1,675.2 | 73 | 1,818 | 461.5 | 12,840 | 2,782 | 3,000 | - |
| 보 | 3,136 | 32,587.1 | 31,909.1 | 1,863 | 59,879 | 2,447.1 | 63,262 | 2,585 | 10,000 | - |
| 집 수 압 거 | 313 | 2,583.5 | 2,551.3 | 155 | 3,496 | 146.9 | 8,217 | 5,594 | 6,300 | - |
| 관 정 | 5,584 | 24,176.5 | 25,603.8 | 3,317 | 44,709 | 1,089.0 | 8,297 | 762 | 3,436 | - |
| 도 수 로 | 32 | 873.1 | 980.1 | 32 | 1,080 | - | - | - | - | - |
| 방 조 제 | 70 | 1,568.8 | 1,771.8 | 35 | 1,035 | 73.0 | 1,120 | 1,534 | - | - |
| 기 타 | 377 | 8,500.8 | 8,632.4 | 405 | 11,030 | - | - | - | - | - |
| 부산광역시 | 7 | - | 109.0 | 7 | 332 | - | - | - | - | - |
| 저 수 지 | - | - | - | - | - | - | - | - | - | - |
| 양 수 장 | 7 | - | 109.0 | 7 | 332 | - | - | - | - | - |
| 양 배 수 장 | - | - | - | - | - | - | - | - | - | - |
| 보 | - | - | - | - | - | - | - | - | - | - |
| 집 수 압 거 | - | - | - | - | - | - | - | - | - | - |
| 관 정 | - | - | - | - | - | - | - | - | - | - |
| 도 수 로 | - | - | - | - | - | - | - | - | - | - |
| 방 조 제 | - | - | - | - | - | - | - | - | - | - |
| 기 타 | - | - | - | - | - | - | - | - | - | - |
| 대구광역시 | 3 | 143.0 | 126.0 | 3 | 647 | - | - | - | - | - |
| 저 수 지 | - | - | - | - | - | - | - | - | - | - |
| 양 수 장 | 3 | 143.0 | 126.0 | 3 | 647 | - | - | - | - | - |
| 양 배 수 장 | - | - | - | - | - | - | - | - | - | - |
| 보 | - | - | - | - | - | - | - | - | - | - |
| 집 수 압 거 | - | - | - | - | - | - | - | - | - | - |
| 관 정 | - | - | - | - | - | - | - | - | - | - |
| 도 수 로 | - | - | - | - | - | - | - | - | - | - |
| 방 조 제 | - | - | - | - | - | - | - | - | - | - |
| 기 타 | - | - | - | - | - | - | - | - | - | - |

주 : 수리계는 담만을 대상으로 함

Status of Irrigation Association Organization

Unit:No. of IA Member...Person
 Aeraha
 Amount.....1,000 Won

| | | 결산상황 Status of Settlement | | | | | 2011말 현재 적립금 보유액 Reserve Fund At the End of 2011 | Province Irrigation Facilities | | | |
|-------------------|----------------------|------------------------------|------------------------|------------------------|----------------|---------------|---|--------------------------------------|------------------------------|----------|----------|
| 징수금액 Collected | 미징수금액 Uncollected | 계 Total | 시설유지비 O & M Cost | 개보수비 Repair Cost | 적립금 Reserve | 기타 Others | | | | | |
| 1,704,388 | 53,428 | 3,871,911 | 2,240,464 | 1,284,715 | 272,160 | 74,572 | 3,015,817 | 2 | 0 | 0 | 6 |
| 1,622,691 | 4,400 | 3,097,923 | 1,484,502 | 1,176,984 | 357,916 | 78,521 | 2,570,367 | 2 | 0 | 0 | 7 |
| 1,034,875 | 4,650 | 2,110,916 | 924,069 | 738,873 | 355,892 | 92,082 | 2,326,903 | 2 | 0 | 0 | 8 |
| 930,136 | 4,650 | 1,576,009 | 513,653 | 540,029 | 388,049 | 134,278 | 2,343,471 | 2 | 0 | 0 | 9 |
| 497,411 | - | 1,549,214 | 1,027,196 | 376,413 | 130,125 | 15,480 | 2,395,505 | 2 | 0 | 1 | 0 |
| 363,116 | - | 1,176,675 | 831,083 | 171,190 | 125,763 | 48,639 | 2,855,247 | 2 | 0 | 1 | 1 |
| 203,464 | - | 297,777 | 128,204 | 64,844 | 101,279 | 3,450 | 1,764,855 | | Reservoir | | |
| 65,916 | - | 435,595 | 326,910 | 66,731 | 9,557 | 32,397 | 286,529 | | Pumping Station | | |
| 12,840 | - | 36,184 | 34,010 | - | - | 2,174 | 29,400 | | Pumping & Drainage Station | | |
| 63,262 | - | 119,339 | 81,815 | 22,192 | 6,303 | 9,029 | 622,747 | | Weir | | |
| 8,217 | - | 17,605 | 10,494 | 123 | 6,966 | 22 | 107,873 | | Infiltration Gallery | | |
| 8,297 | - | 229,195 | 215,199 | 10,806 | 1,658 | 1,532 | 34,799 | | Tube Well | | |
| - | - | 865 | 865 | - | - | - | - | | Feed Canal | | |
| 1,120 | - | 3,289 | 1,760 | 1,494 | - | 35 | 9,044 | | Estury Sea Dyke | | |
| - | - | 36,826 | 31,826 | 5,000 | - | - | - | | Other Facilities | | |
| - | - | 30,000 | 20,000 | 10,000 | - | - | - | | - Busan-gwangyeoksi | | |
| - | - | - | - | - | - | - | - | | - Reservoir | | |
| - | - | 30,000 | 20,000 | 10,000 | - | - | - | | - Pumping Station | | |
| - | - | - | - | - | - | - | - | | - Pumping & Drainage Station | | |
| - | - | - | - | - | - | - | - | | - Weir | | |
| - | - | - | - | - | - | - | - | | - Infiltration Gallery | | |
| - | - | - | - | - | - | - | - | | - Tube Well | | |
| - | - | - | - | - | - | - | - | | - Feed Canal | | |
| - | - | - | - | - | - | - | - | | - Estury Sea Dyke | | |
| - | - | - | - | - | - | - | - | | - Other Facilities | | |
| - | - | - | - | - | - | - | - | | - Daegu-gwangyeoksi | | |
| - | - | - | - | - | - | - | - | | - Reservoir | | |
| - | - | - | - | - | - | - | - | | - Pumping Station | | |
| - | - | - | - | - | - | - | - | | - Pumping & Drainage Station | | |
| - | - | - | - | - | - | - | - | | - Weir | | |
| - | - | - | - | - | - | - | - | | - Infiltration Gallery | | |
| - | - | - | - | - | - | - | - | | - Tube Well | | |
| - | - | - | - | - | - | - | - | | - Feed Canal | | |
| - | - | - | - | - | - | - | - | | - Estury Sea Dyke | | |
| - | - | - | - | - | - | - | - | | - Other Facilities | | |

Note : Irrigation Association is only subject to Paddy Fields

단위 : 계원수.....인
 면적...헥타아르
 금액.....천원

| 시도 및 시설 | 면 적 및 계 원 수 Member & Area | | | | | 경 비 부 과 및 징 수 상 황 Status of Assessment & Collection | | | | |
|------------------|------------------------------|--|----------------------------|--------------------------------|---------------------------|--|-------------------------------------|----------------------|----------------|---------------|
| | 시 설 수 No. of Facilities | 인 가 면 적 Planned Development Area | 수 혜 면 적 Benefitted Area | 계 조 직 수 No. of IA Organized | 계 원 수 No. of IA Member | 부 과 면 적 Assessed Area | 부 과 금 액 Total Amount Assessed | 10a당(원) Per 10a(won) | | |
| | | | | | | | | 평 균 Average | 최 고 Highest | 최 저 Lowest |
| 인 천 광 역 시 | 45 | - | 2,854.1 | 45 | 3,419 | - | - | - | - | - |
| 저 수 지 | 14 | - | 787.7 | 14 | 802 | - | - | - | - | - |
| 양 수 장 | 4 | - | 240.5 | 4 | 317 | - | - | - | - | - |
| 양 배 수 장 | - | - | - | - | - | - | - | - | - | - |
| 보 | 23 | - | 1,577.7 | 23 | 1,995 | - | - | - | - | - |
| 집 수 압 거 | - | - | - | - | - | - | - | - | - | - |
| 관 정 | 1 | - | 5.2 | 1 | 15 | - | - | - | - | - |
| 도 수 로 | 1 | - | 32.0 | 1 | 93 | - | - | - | - | - |
| 방 조 제 | 2 | - | 211.0 | 2 | 197 | - | - | - | - | - |
| 기 타 | - | - | - | - | - | - | - | - | - | - |
| 광 주 광 역 시 | 53 | 1,208.4 | 1,208.4 | 51 | 2,216 | 1,110.0 | 11,904 | 1,072 | - | - |
| 저 수 지 | 34 | 595.4 | 595.4 | 33 | 1,394 | 504.0 | 7,075 | 1,404 | - | - |
| 양 수 장 | 14 | 230.0 | 230.0 | 13 | 568 | 223.0 | 1,199 | 538 | - | - |
| 양 배 수 장 | - | - | - | - | - | - | - | - | - | - |
| 보 | 3 | 313.0 | 313.0 | 3 | 160 | 313.0 | - | - | - | - |
| 집 수 압 거 | - | - | - | - | - | - | - | - | - | - |
| 관 정 | 2 | 70.0 | 70.0 | 2 | 94 | 70.0 | 3,630 | 5,186 | - | - |
| 도 수 로 | - | - | - | - | - | - | - | - | - | - |
| 방 조 제 | - | - | - | - | - | - | - | - | - | - |
| 기 타 | - | - | - | - | - | - | - | - | - | - |
| 대 전 광 역 시 | 20 | 198.8 | 172.3 | 12 | 214 | - | - | - | - | - |
| 저 수 지 | 1 | 10.0 | 5.5 | 1 | 16 | - | - | - | - | - |
| 양 수 장 | 9 | 142.3 | 120.3 | 8 | 169 | - | - | - | - | - |
| 양 배 수 장 | - | - | - | - | - | - | - | - | - | - |
| 보 | 1 | 19.0 | 19.0 | 1 | 11 | - | - | - | - | - |
| 집 수 압 거 | - | - | - | - | - | - | - | - | - | - |
| 관 정 | 9 | 27.5 | 27.5 | 2 | 18 | - | - | - | - | - |
| 도 수 로 | - | - | - | - | - | - | - | - | - | - |
| 방 조 제 | - | - | - | - | - | - | - | - | - | - |
| 기 타 | - | - | - | - | - | - | - | - | - | - |
| 울 산 광 역 시 | 761 | - | 3,021.0 | 377 | 5,775 | - | - | - | - | - |
| 저 수 지 | 244 | - | 1,231.9 | 117 | 2,293 | - | - | - | - | - |
| 양 수 장 | 89 | - | 324.1 | 49 | 665 | - | - | - | - | - |
| 양 배 수 장 | - | - | - | - | - | - | - | - | - | - |
| 보 | 169 | - | 454.8 | 66 | 991 | - | - | - | - | - |
| 집 수 압 거 | 40 | - | 1.4 | 1 | 7 | - | - | - | - | - |
| 관 정 | 219 | - | 1,008.8 | 144 | 1,819 | - | - | - | - | - |
| 도 수 로 | - | - | - | - | - | - | - | - | - | - |
| 방 조 제 | - | - | - | - | - | - | - | - | - | - |
| 기 타 | - | - | - | - | - | - | - | - | - | - |

주 : 수리계는 담만을 대상으로 함

Unit:No. of IA Member...Person
 Areaha
 Amount.....1,000 Won

| | | 결산상황 Status of Settlement | | | | | 2011말 현재 적립금 보유액 Reserve Fund At the End of 2011 | Province Irrigation Facilities |
|-------------------|----------------------|------------------------------|------------------------|------------------------|----------------|--------------|---|--------------------------------------|
| 징수금액 Collected | 미징수금액 Uncollected | 계 Total | 시설유지비 O & M Cost | 개보수비 Repair Cost | 적립금 Reserve | 기타 Others | | |
| - | - | - | - | - | - | - | - | Incheon-gwangyeoksi |
| - | - | - | - | - | - | - | - | - Reservoir |
| - | - | - | - | - | - | - | - | - Pumping Station |
| - | - | - | - | - | - | - | - | - Pumping & Drainage Station |
| - | - | - | - | - | - | - | - | - Weir |
| - | - | - | - | - | - | - | - | - Infiltration Gallery |
| - | - | - | - | - | - | - | - | - Tube Well |
| - | - | - | - | - | - | - | - | - Feed Canal |
| - | - | - | - | - | - | - | - | - Estury Sea Dyke |
| - | - | - | - | - | - | - | - | - Other Facilities |
| 11,904 | - | 21,737 | 21,737 | - | - | - | - | Gwangju-gwangyeoksi |
| 7,075 | - | 9,060 | 9,060 | - | - | - | - | - Reservoir |
| 1,199 | - | 8,068 | 8,068 | - | - | - | - | - Pumping Station |
| - | - | - | - | - | - | - | - | - Pumping & Drainage Station |
| - | - | 979 | 979 | - | - | - | - | - Weir |
| - | - | - | - | - | - | - | - | - Infiltration Gallery |
| 3,630 | - | 3,630 | 3,630 | - | - | - | - | - Tube Well |
| - | - | - | - | - | - | - | - | - Feed Canal |
| - | - | - | - | - | - | - | - | - Estury Sea Dyke |
| - | - | - | - | - | - | - | - | - Other Facilities |
| - | - | - | - | - | - | - | - | Daejeon-gwangyeoksi |
| - | - | - | - | - | - | - | - | - Reservoir |
| - | - | - | - | - | - | - | - | - Pumping Station |
| - | - | - | - | - | - | - | - | - Pumping & Drainage Station |
| - | - | - | - | - | - | - | - | - Weir |
| - | - | - | - | - | - | - | - | - Infiltration Gallery |
| - | - | - | - | - | - | - | - | - Tube Well |
| - | - | - | - | - | - | - | - | - Feed Canal |
| - | - | - | - | - | - | - | - | - Estury Sea Dyke |
| - | - | - | - | - | - | - | - | - Other Facilities |
| - | - | 50,205 | 50,205 | - | - | - | - | Ulsan-gwangyeoksi |
| - | - | 7,440 | 7,440 | - | - | - | - | - Reservoir |
| - | - | 11,170 | 11,170 | - | - | - | - | - Pumping Station |
| - | - | - | - | - | - | - | - | - Pumping & Drainage Station |
| - | - | 2,280 | 2,280 | - | - | - | - | - Weir |
| - | - | 30 | 30 | - | - | - | - | - Infiltration Gallery |
| - | - | 29,285 | 29,285 | - | - | - | - | - Tube Well |
| - | - | - | - | - | - | - | - | - Feed Canal |
| - | - | - | - | - | - | - | - | - Estury Sea Dyke |
| - | - | - | - | - | - | - | - | - Other Facilities |

Note : Irrigation Association is only subject to Paddy Fields

단위 : 계원수.....인
 면적...헥타아르
 금액.....천원

| 시도 및 시설 | 면 적 및 계 원 수 Member & Area | | | | | 경 비 부 과 및 징 수 상 황 Status of Assessment & Collection | | | | |
|----------------|------------------------------|--|----------------------------|--------------------------------|---------------------------|--|-------------------------------------|----------------------|----------------|---------------|
| | 시 설 수 No. of Facilities | 인 가 면 적 Planned Development Area | 수 혜 면 적 Benefitted Area | 계 조 직 수 No. of IA Organized | 계 원 수 No. of IA Member | 부 과 면 적 Assessed Area | 부 과 금 액 Total Amount Assessed | 10a당(원) Per 10a(won) | | |
| | | | | | | | | 평 균 Average | 최 고 Highest | 최 저 Lowest |
| 경 기 도 | 970 | 12,108.4 | 10,209.7 | 678 | 15,146 | 19.0 | - | - | - | - |
| 저 수 지 | 128 | 3,785.8 | 2,413.0 | 122 | 3,926 | 19.0 | - | - | - | - |
| 양 수 장 | 117 | 3,409.2 | 2,876.2 | 107 | 4,581 | - | - | - | - | - |
| 양 배 수 장 | 2 | 102.0 | 68.0 | 2 | 75 | - | - | - | - | - |
| 보 | 332 | 2,208.7 | 2,205.7 | 130 | 2,302 | - | - | - | - | - |
| 집 수 암 거 | 51 | 844.0 | 830.0 | 51 | 1,171 | - | - | - | - | - |
| 관 정 | 335 | 1,360.3 | 1,403.4 | 249 | 2,545 | - | - | - | - | - |
| 도 수 로 | 1 | - | 15.0 | 1 | 16 | - | - | - | - | - |
| 방 조 제 | - | - | - | - | - | - | - | - | - | - |
| 기 타 | 4 | 398.4 | 398.4 | 16 | 530 | - | - | - | - | - |
| 강 원 도 | 533 | 5,494.6 | 7,105.6 | 487 | 11,351 | 625.4 | 10,029 | 1,604 | - | - |
| 저 수 지 | 51 | 470.9 | 705.7 | 51 | 1,185 | 35.2 | 859 | 2,440 | - | - |
| 양 수 장 | 135 | 1,801.6 | 2,092.2 | 126 | 2,627 | 26.0 | 2,400 | 9,231 | - | - |
| 양 배 수 장 | - | - | - | - | - | - | - | - | - | - |
| 보 | 232 | 2,401.0 | 3,165.6 | 228 | 6,397 | 564.2 | 6,770 | 1,200 | - | - |
| 집 수 암 거 | 8 | - | 51.8 | 8 | 96 | - | - | - | - | - |
| 관 정 | 107 | 821.1 | 1,090.3 | 74 | 1,046 | - | - | - | - | - |
| 도 수 로 | - | - | - | - | - | - | - | - | - | - |
| 방 조 제 | - | - | - | - | - | - | - | - | - | - |
| 기 타 | - | - | - | - | - | - | - | - | - | - |
| 충 청 북 도 | 570 | 6,744.3 | 5,898.3 | 570 | 14,306 | 670.0 | 24,300 | 3,627 | 6,300 | - |
| 저 수 지 | 147 | 1,874.1 | 1,553.2 | 147 | 3,568 | 100.0 | 4,700 | 4,700 | 5,710 | - |
| 양 수 장 | 71 | 938.1 | 796.6 | 71 | 1,881 | 180.0 | 8,000 | 4,444 | 6,000 | - |
| 양 배 수 장 | - | - | - | - | - | - | - | - | - | - |
| 보 | 167 | 2,469.2 | 2,122.3 | 167 | 5,881 | 200.0 | 5,100 | 2,550 | 3,000 | - |
| 집 수 암 거 | 20 | 303.8 | 300.8 | 20 | 621 | 100.0 | 5,800 | 5,800 | 6,300 | - |
| 관 정 | 165 | 1,159.1 | 1,125.4 | 165 | 2,355 | 90.0 | 700 | 778 | 2,000 | - |
| 도 수 로 | - | - | - | - | - | - | - | - | - | - |
| 방 조 제 | - | - | - | - | - | - | - | - | - | - |
| 기 타 | - | - | - | - | - | - | - | - | - | - |
| 충 청 남 도 | 1,629 | 15,838.0 | 16,739.7 | 999 | 20,403 | - | - | - | - | - |
| 저 수 지 | 274 | 5,183.9 | 4,232.4 | 222 | 5,503 | - | - | - | - | - |
| 양 수 장 | 156 | 2,176.1 | 2,424.5 | 141 | 3,342 | - | - | - | - | - |
| 양 배 수 장 | 6 | 313.2 | 313.2 | 6 | 124 | - | - | - | - | - |
| 보 | 293 | 2,612.5 | 2,760.3 | 126 | 3,024 | - | - | - | - | - |
| 집 수 암 거 | 46 | 369.4 | 345.4 | 16 | 200 | - | - | - | - | - |
| 관 정 | 818 | 4,148.6 | 5,406.2 | 447 | 6,988 | - | - | - | - | - |
| 도 수 로 | 29 | 871.1 | 931.1 | 29 | 967 | - | - | - | - | - |
| 방 조 제 | 7 | 163.2 | 251.2 | 7 | 131 | - | - | - | - | - |
| 기 타 | - | - | 75.4 | 5 | 124 | - | - | - | - | - |

주 : 수리계는 담만을 대상으로 함

Unit:No. of IA Member...Person
 Areaha
 Amount.....1,000 Won

| | | 결산상황 Status of Settlement | | | | | 2011말 현재 적립금 보유액 Reserve Fund At the End of 2011 | Province Irrigation Facilities |
|-------------------|----------------------|------------------------------|------------------------|------------------------|----------------|---------------|---|--------------------------------------|
| 징수금액 Collected | 미징수금액 Uncollected | 계 Total | 시설유지비 O & M Cost | 개보수비 Repair Cost | 적립금 Reserve | 기타 Others | | |
| - | - | 78,671 | 34,620 | 24,294 | - | 19,757 | - | Gyeonggi-do |
| - | - | - | - | - | - | - | - | - Reservoir |
| - | - | 78,671 | 34,620 | 24,294 | - | 19,757 | - | - Pumping Station |
| - | - | - | - | - | - | - | - | - Pumping & Drainage Station |
| - | - | - | - | - | - | - | - | - Weir |
| - | - | - | - | - | - | - | - | - Infiltration Gallery |
| - | - | - | - | - | - | - | - | - Tube Well |
| - | - | - | - | - | - | - | - | - Feed Canal |
| - | - | - | - | - | - | - | - | - Estury Sea Dyke |
| - | - | - | - | - | - | - | - | - Other Facilities |
| 10,029 | - | 60,029 | 48,774 | 1,226 | - | 10,029 | - | Gangwon-do |
| 859 | - | 859 | - | - | - | 859 | - | - Reservoir |
| 2,400 | - | 25,935 | 22,782 | 753 | - | 2,400 | - | - Pumping Station |
| - | - | - | - | - | - | - | - | - Pumping & Drainage Station |
| 6,770 | - | 23,869 | 17,099 | - | - | 6,770 | - | - Weir |
| - | - | - | - | - | - | - | - | - Infiltration Gallery |
| - | - | 9,366 | 8,893 | 473 | - | - | - | - Tube Well |
| - | - | - | - | - | - | - | - | - Feed Canal |
| - | - | - | - | - | - | - | - | - Estury Sea Dyke |
| - | - | - | - | - | - | - | - | - Other Facilities |
| 24,300 | - | 68,281 | 43,682 | 4,596 | 18,775 | 1,228 | 658,808 | Chungcheongbuk-do |
| 4,700 | - | 16,387 | 6,500 | 1,790 | 8,097 | - | 260,510 | - Reservoir |
| 8,000 | - | 24,688 | 19,720 | - | 4,968 | - | 67,551 | - Pumping Station |
| - | - | - | - | - | - | - | - | - Pumping & Drainage Station |
| 5,100 | - | 12,896 | 8,490 | 2,806 | 372 | 1,228 | 289,057 | - Weir |
| 5,800 | - | 5,922 | 2,242 | - | 3,680 | - | 8,989 | - Infiltration Gallery |
| 700 | - | 8,388 | 6,730 | - | 1,658 | - | 32,701 | - Tube Well |
| - | - | - | - | - | - | - | - | - Feed Canal |
| - | - | - | - | - | - | - | - | - Estury Sea Dyke |
| - | - | - | - | - | - | - | - | - Other Facilities |
| - | - | 391,326 | 361,833 | 29,493 | - | - | - | Chungcheongnam-do |
| - | - | 41,738 | 31,366 | 10,372 | - | - | - | - Reservoir |
| - | - | 123,806 | 123,806 | - | - | - | - | - Pumping Station |
| - | - | 23,010 | 23,010 | - | - | - | - | - Pumping & Drainage Station |
| - | - | 28,095 | 18,808 | 9,287 | - | - | - | - Weir |
| - | - | 5,658 | 5,658 | - | - | - | - | - Infiltration Gallery |
| - | - | 158,555 | 150,215 | 8,340 | - | - | - | - Tube Well |
| - | - | 865 | 865 | - | - | - | - | - Feed Canal |
| - | - | 3,254 | 1,760 | 1,494 | - | - | - | - Estury Sea Dyke |
| - | - | 6,345 | 6,345 | - | - | - | - | - Other Facilities |

Note : Irrigation Association is only subject to Paddy Fields

단위 : 계원수.....인
면적...헥타아르
금액.....천원

| 시도 및 시설 | 면 적 및 계 원 수 Member & Area | | | | | 경 비 부 과 및 징 수 상 황 Status of Assessment & Collection | | | | |
|----------------|------------------------------|--|----------------------------|--------------------------------|---------------------------|--|-------------------------------------|----------------------|----------------|---------------|
| | 시 설 수 No. of Facilities | 인 가 면 적 Planned Development Area | 수 혜 면 적 Benefitted Area | 계 조 직 수 No. of IA Organized | 계 원 수 No. of IA Member | 부 과 면 적 Assessed Area | 부 과 금 액 Total Amount Assessed | 10a당(원) Per 10a(won) | | |
| | | | | | | | | 평 균 Average | 최 고 Highest | 최 저 Lowest |
| 전 라 북 도 | 830 | 5,521.1 | 6,706.2 | 584 | 8,286 | 1,900.6 | 132,687 | 6,981 | 16,000 | - |
| 저 수 지 | 300 | 1,145.6 | 2,376.0 | 101 | 1,790 | 742.8 | 116,783 | 15,722 | 16,000 | - |
| 양 수 장 | 38 | 602.7 | 602.7 | 38 | 843 | 144.2 | 7,492 | 5,196 | 5,600 | - |
| 양 배 수 장 | - | - | - | - | - | - | - | - | - | - |
| 보 | 39 | 319.1 | 314.1 | 39 | 699 | 49.6 | 3,581 | 7,220 | 7,300 | - |
| 집 수 압 거 | - | - | - | - | - | - | - | - | - | - |
| 관 정 | 450 | 3,405.7 | 3,365.4 | 403 | 4,824 | 916.0 | 3,711 | 405 | 1,500 | - |
| 도 수 로 | - | - | - | - | - | - | - | - | - | - |
| 방 조 제 | 3 | 48.0 | 48.0 | 3 | 130 | 48.0 | 1,120 | 2,333 | - | - |
| 기 타 | - | - | - | - | - | - | - | - | - | - |
| 전 라 남 도 | 2,090 | 22,204.8 | 24,199.1 | 1,510 | 32,655 | 795.0 | 7,226 | 909 | 2,424 | - |
| 저 수 지 | 869 | 12,599.2 | 14,517.6 | 831 | 19,611 | 795.0 | 7,226 | 909 | 2,424 | - |
| 양 수 장 | 86 | 1,422.8 | 1,421.2 | 80 | 1,218 | - | - | - | - | - |
| 양 배 수 장 | 37 | 181.0 | 250.0 | 37 | 587 | - | - | - | - | - |
| 보 | 107 | 1,625.5 | 1,625.5 | 102 | 2,174 | - | - | - | - | - |
| 집 수 압 거 | 24 | 209.8 | 209.3 | 13 | 406 | - | - | - | - | - |
| 관 정 | 897 | 4,649.7 | 4,694.7 | 401 | 7,632 | - | - | - | - | - |
| 도 수 로 | - | - | - | - | - | - | - | - | - | - |
| 방 조 제 | 51 | 1,305.6 | 1,210.6 | 16 | 323 | - | - | - | - | - |
| 기 타 | 19 | 211.2 | 270.2 | 30 | 704 | - | - | - | - | - |
| 경 상 북 도 | 5,814 | 56,373.8 | 53,279.1 | 4,369 | 130,969 | 3,808.8 | 125,041 | 3,283 | 11,777 | - |
| 저 수 지 | 2,194 | 20,623.5 | 18,415.7 | 1,744 | 69,312 | 2,219.9 | 57,011 | 2,568 | 5,984 | - |
| 양 수 장 | 581 | 7,588.2 | 7,404.5 | 563 | 13,859 | 541.5 | 34,759 | 6,419 | 11,777 | - |
| 양 배 수 장 | 1 | 5.0 | 5.0 | 1 | 18 | - | - | - | - | - |
| 보 | 1,096 | 14,506.6 | 13,850.1 | 775 | 26,531 | 998.5 | 30,798 | 3,084 | 7,000 | - |
| 집 수 압 거 | 124 | 856.5 | 812.6 | 46 | 995 | 46.9 | 2,417 | 5,154 | 5,530 | - |
| 관 정 | 1,463 | 4,900.8 | 4,900.8 | 885 | 10,578 | 2.0 | 56 | 2,800 | 3,436 | - |
| 도 수 로 | 1 | 2.0 | 2.0 | 1 | 4 | - | - | - | - | - |
| 방 조 제 | - | - | - | - | - | - | - | - | - | - |
| 기 타 | 354 | 7,891.2 | 7,888.4 | 354 | 9,672 | - | - | - | - | - |
| 경 상 남 도 | 3,374 | 29,345.9 | 19,759.8 | 1,964 | 47,136 | 1,904.5 | 51,929 | 2,727 | 16,000 | - |
| 저 수 지 | 1,207 | 14,309.9 | 9,696.9 | 913 | 23,295 | 691.7 | 9,810 | 1,418 | 4,600 | - |
| 양 수 장 | 341 | 4,361.2 | 2,965.8 | 270 | 6,064 | 393.5 | 12,066 | 3,066 | 16,000 | - |
| 양 배 수 장 | 27 | 876.6 | 1,039.0 | 27 | 1,014 | 461.5 | 12,840 | 2,782 | 3,000 | - |
| 보 | 674 | 6,112.5 | 3,501.0 | 203 | 9,714 | 321.8 | 17,013 | 5,287 | 10,000 | - |
| 집 수 압 거 | - | - | - | - | - | - | - | - | - | - |
| 관 정 | 1,118 | 3,633.7 | 2,506.1 | 544 | 6,795 | 11.0 | 200 | 1,818 | 2,500 | - |
| 도 수 로 | - | - | - | - | - | - | - | - | - | - |
| 방 조 제 | 7 | 52.0 | 51.0 | 7 | 254 | 25.0 | - | - | - | - |
| 기 타 | - | - | - | - | - | - | - | - | - | - |

주 : 수리계는 담만을 대상으로 함

Unit:No. of IA Member...Person
 Areaha
 Amount.....1,000 Won

| | | 결산상황 Status of Settlement | | | | | 2011말 현재 적립금 보유액 At the End of 2011 | Province Irrigation Facilities |
|-------------------|----------------------|------------------------------|------------------------|------------------------|----------------|---------------|---|--------------------------------------|
| 징수금액 Collected | 미징수금액 Uncollected | 계 Total | 시설유지비 O & M Cost | 개보수비 Repair Cost | 적립금 Reserve | 기타 Others | | |
| 132,687 | - | 22,729 | 20,736 | 1,993 | - | - | 131,344 | Jeollabuk-do |
| 116,783 | - | 940 | 940 | - | - | - | 116,783 | Reservoir |
| 7,492 | - | 3,406 | 3,406 | - | - | - | 7,492 | Pumping Station |
| - | - | - | - | - | - | - | - | - Pumping & Drainage Station |
| 3,581 | - | - | - | - | - | - | 6,101 | Weir |
| - | - | - | - | - | - | - | - | - Infiltration Gallery |
| 3,711 | - | 18,383 | 16,390 | 1,993 | - | - | 968 | Tube Well |
| - | - | - | - | - | - | - | - | - Feed Canal |
| 1,120 | - | - | - | - | - | - | - | - Estury Sea Dyke |
| - | - | - | - | - | - | - | - | - Other Facilities |
| 7,226 | - | 101,511 | 7,235 | 2,870 | 79,324 | 12,082 | 90,239 | Jeollanam-do |
| 7,226 | - | 80,592 | 4,975 | 2,410 | 73,207 | - | 75,024 | Reservoir |
| - | - | 10,594 | 779 | 460 | 1,014 | 8,341 | 9,990 | Pumping Station |
| - | - | 2,174 | - | - | - | 2,174 | - | - Pumping & Drainage Station |
| - | - | 1,817 | - | - | 1,817 | - | 1,819 | Weir |
| - | - | 3,286 | - | - | 3,286 | - | 3,406 | Infiltration Gallery |
| - | - | 1,532 | - | - | - | 1,532 | - | - Tube Well |
| - | - | - | - | - | - | - | - | - Feed Canal |
| - | - | 35 | - | - | - | 35 | - | - Estury Sea Dyke |
| - | - | 1,481 | 1,481 | - | - | - | - | - Other Facilities |
| 125,041 | - | 228,054 | 151,294 | 50,725 | 23,867 | 2,168 | 846,128 | Gyeongsangbuk-do |
| 57,011 | - | 70,478 | 38,884 | 13,102 | 17,200 | 1,292 | 555,905 | Reservoir |
| 34,759 | - | 82,363 | 56,217 | 22,401 | 3,257 | 488 | 80,671 | Pumping Station |
| - | - | - | - | - | - | - | - | - Pumping & Drainage Station |
| 30,798 | - | 43,448 | 29,573 | 10,099 | 3,410 | 366 | 114,074 | Weir |
| 2,417 | - | 2,709 | 2,564 | 123 | - | 22 | 95,478 | Infiltration Gallery |
| 56 | - | 56 | 56 | - | - | - | - | - Tube Well |
| - | - | - | - | - | - | - | - | - Feed Canal |
| - | - | - | - | - | - | - | - | - Estury Sea Dyke |
| - | - | 29,000 | 24,000 | 5,000 | - | - | - | - Other Facilities |
| 51,929 | - | 124,132 | 70,967 | 45,993 | 3,797 | 3,375 | 1,128,728 | Gyeongsangnam-do |
| 9,810 | - | 70,283 | 29,039 | 37,170 | 2,775 | 1,299 | 756,633 | Reservoir |
| 12,066 | - | 36,894 | 26,342 | 8,823 | 318 | 1,411 | 120,825 | Pumping Station |
| 12,840 | - | 11,000 | 11,000 | - | - | - | 29,400 | Pumping & Drainage Station |
| 17,013 | - | 5,955 | 4,586 | - | 704 | 665 | 211,696 | Weir |
| - | - | - | - | - | - | - | - | - Infiltration Gallery |
| 200 | - | - | - | - | - | - | 1,130 | Tube Well |
| - | - | - | - | - | - | - | - | - Feed Canal |
| - | - | - | - | - | - | - | 9,044 | Estury Sea Dyke |
| - | - | - | - | - | - | - | - | - Other Facilities |

Note : Irrigation Association is only subject to Paddy Fields

2. 사 설 수 리 시 설 물 현 황

| 시 군 | 시설구분 Irrigation Source | 개 소 수 No. of Facilities | 수혜면적 Benefitted Area (ha) | 계원수 No.of IA Member | 2011 유지관리비 O & M Cost in 2011 | |
|---------|------------------------------|-------------------------------|------------------------------------|---------------------------|----------------------------------|---------------------------------|
| | | | | | 부과면적 Assessed Area (ha) | 부과금액 Amount Assessed (천원) |
| 합 | 계 | 1 | - | 22 | - | - |
| 경 상 북 도 | | 1 | - | 22 | - | - |
| | 안동시 양수장 | 1 | - | 22 | - | - |

Status of Private Irrigation Facilities

| 부과징수상황 Assessment and Collection Water Charge | | of | | 적립금 Reserve | | Administrative Division |
|---|------------------------------|--------------|------------------------------|--------------------------|--|----------------------------|
| 징수금액 Collected (천 원) | 미징수금액 UnCollected (천원) | 2011 (천원) | 누계 Cumulative (천 원) | | | |
| - | - | - | - | -Total | | |
| - | - | - | - | -Gyeongsangbuk-do | | |
| - | - | - | - | -Andong-si | | |



IV. 부 록
APPENDIX

1. 농업생산기반정비 연혁

| 시 대 | 연 대 | 주 요 사 항 | 시 대 | 연 대 | 주 요 사 항 |
|---|---|---|--|--|---|
| 삼국시대 백제·다루 6 | 100년대까지 33. 2. | ◦ 남부의 주·군에서 도작 시작 (삼국사기 첫 도작기록) | 고려·고종 22 | 1200년대 1235. | ◦ 강화에 연안제방 축조. - 1231 몽고침입으로 1232개경에서 강화로 천도(1292) - 1235 제3차 몽고침입시 해상방어용으로 연안 제방 축조함<몽고침입 30년 전쟁(1231~1259)> |
| 신라·일성11 (계림) | 100년대 144. 2. | ◦ 모든·군의 제방을 수축하여 전답을 개척. | 고려·고종 40 고려·고종 43 | 1253. 1256. 3. | ◦ 강화에 간척제방 축조(군량확보책). ◦ 강화도내 제포, 와포, 초포, 리포에 제언을 축조. |
| 백제·구수 9 백제·고이 9 | 200년대 222. 2. 242. 2. | ◦ 유사에게 명하여 제방을 수축. ◦ 국인에게 명하여 남택에 벼를 심음 | 고려·공민 11 | 1300년대 1362. | ◦ 백문보에 의해 수차 전래(원) |
| 신라·홀해 21 | 300년대 330. | ◦ 벽골제를 축조 제장 1800보 (김제) ※ <당시 백제의 영역인 벽골제에 신라가 제언을 쌓을 수 없었을 것이므로 이는 홀해왕과 동대인 백제 비류왕대의 것으로 추정됨> | 조선시대 조선·태조 4 | 1395. 7. | ◦ 정분의 진언에 따라 전국 주, 부, 군, 현에 권농관을 배치하고 제언을 수축케 함. |
| 신라·눌지 13 | 400년대 429. | ◦ 시제를 축조, 제장 2,170보 | 태종 13 태종 15 세종 1 | 1400년대 1413. 10. 1415. 8. 1419. 2. | ◦ 행정구역을 8도로 정하고 군, 현을 개정. ◦ 벽골제 수축. ◦ 놀계수축(고부) 정전법 실시 : 전라감사 이안우가 놀계 물리지 만여결에 실시. |
| 신라·지중 3 백제·무령 10 신라·법흥 18 | 500년대 502. 510. 1. 531. 3. | ◦ 우경법 사용 ◦ 제방을 수축하여 유민을 정착케 함. ◦ 유사에게 명하여 제방을 수축 | 세종 2 세종 2 세종 23 세종 24 세조 1 | 1420. 1429. 12. 1441. 8. 1442. 5. 1455. 9. | ◦ 평안도에 수전경작 보급. ◦ 박사생에 의해 왜수차 전래. ◦ 측우기를 비치하고 양수표를 설치. ◦ 측우제도를 상세히 제정. ◦ 판적사 낭관으로 하야금 제언사를 전담케함. |
| 통일신라시대 신라·신문 7 | 600년대 687. 5. | ◦ 문무관에 대한 직전제 제정. | 성종 4 | 1473. 4. | ◦ 영사 홍윤성의 계청에 의하여 합덕제 수축 |
| 신라·원성 6 | 700년대 790. 1. | ◦ 벽골제를 증축, 전주등 7주인을 동원. | 성종 5 성종 7 성종 16 | 1474. 7. 1476. 1485. 10. | ◦ 연안 남대지를 수축할 것을 의정 ◦ 각도 제언 대수축 ◦ 천방사업을 널리 추진할 것을 의정하고 1485. 10.15 그 취지를 각도에 하달. |
| 신라·현덕 2 | 800년대 810. 2. | ◦ 왕이 친히 신궁에 제사하고 사자를 보내어 국내 제방을 수축 | 성종 19 | 1488. 1. | ◦ 이세좌의 계청에 따라 제언의 수축은 관찰사가 먼저 착공하고 뒤에 계문하도록 하여 제언사의 허가에 시일이 요하며 실기함을 없도록 함. |
| 신라·현안 3 | 859. | ◦ 제방을 수리하고 농사를 권장 | 성종 20 | 1489. 8. | ◦ 이말의 격수기 사용. |
| 고려시대 고려·광종 24 | 900년대 973. 12. | ◦ 목은밭을 개간 경작함에 따르는 수조법 제정. (개간에 주력) | | | |
| 고려·문종 23 | 1000년대 1069. 7. | ◦ 양전보수법 제정. | | | |
| 고려·인종 21 고려·인종 24 고려·의종 고려·명종 18 | 1100년대 1143. 1146. 3. 1169. 1195. | ◦ 각주 제방을 수축. ◦ 무언에 따라 벽제를 결괴시킴. ◦ 남대지 개축(황해도 연백군). ◦ 상주에 공검제 축조. | | | |

| 시 대 | 연 대 | 주 요 사 항 | 시 대 | 연 대 | 주 요 사 항 |
|---------------------------------|-----------|---|---|----------|---|
| 연산군 8 중종 11 중종 12 명종 1 | 1500년대 | <ul style="list-style-type: none"> ◦ 김익경 수차시용. ◦ 광주 태항 방축. ◦ 안당, 박설, 남채, 증용개, 김안국 등 제언사 부설을 의정. ◦ 제주표류인 박손 등이 전습해 온 수차를 8도에 분송. ◦ 선천군수 강인이 수로 30리를 개설. ◦ 강화에 간척제방 “삼간포언” 축조. ◦ 황해도 사리원 재령강 연변에 김자점에 의해 간척제방 축조, 농토개척과 함께 관개시설로 “어지둔보” 설치 ◦ 수차를 만들어 각도에 분송. ◦ 강화에 간척제방 “굴포언” 축조 ◦ 제언사를 부설하고 제언사목을 발표 ◦ 강화에 간척제방 “대청언” 축조 ◦ 강화에 간척제방 “장죽언” ◦ 강화에 간척제방 “장지언” 축조 ◦ 제언 수축을 명함. ◦ 각도에서 상경한 난민으로 하여금 “강화굴간포언”을 개척. ◦ 강화 간척제방 “기포언” 축조 ◦ 수차를 각도에 분송. ◦ 강화에 간척제방 “선두언” 축조 ◦ 8도에 지진 ◦ 허원이 청나라로부터 역서 및 측량기기를 도입. ◦ 강화에 간척제방 “선두중언” 축조 ◦ 각도의 제도 제언을 수축 ◦ 전국 제언수 3,527 개소 ◦ 도량형을 교정 ◦ 함덕계 수축 ◦ 남대지 준설 ◦ 각도 제언 수축 ◦ 강화 간척제방 “사곡남북언”의 21개소 축조(민간) ◦ 제언절목(제언대장)을 작성, 전국에 배포 ◦ 함덕계 수축 ◦ 전국인구 7,403,606명 <1,752,837호>. ◦ 수언 만석거 축조. ◦ 수원 축만제(서호) 축조. ◦ 조선팔도 지도 제작 ◦ 각도에 수해 | 순조 11 | 1811. 9. | ◦ 역법을 개정 |
| | 1502. 3. | | 순조 18 | 1818. | ◦ 정약용 『목민심서』 펴냄, 방조제방 및 배수갑문 축조방법 등 수록 |
| | 1516. 6. | | 현종 3 | 1837. 1. | ◦ 각도 제언 수축 |
| | 1516. 7. | | 철종 5 | 1854. 6. | ◦ 남대지 준설 |
| | 1546. 4. | | 철종 5 | 1854. | ◦ 혜정계 축조 |
| | 1600년대 | | 고종 2 | 1865. | ◦ 제언사 의정부에 예측 |
| | 1602. 4. | | 고종 30 | 1893.12. | ◦ 전봉준 등 고부군수 조병갑에게 만석보 수세 면세 등 확정시정을 진정 |
| | 1636. | | 고종 31 | 1894. 6. | ◦ 갑오경장 시작(~1895) 신식정부조직 (궁정과 정부 분리, 탁지부로 재정일원화) |
| | 1643. | | 고종 31 | 1894.10. | ◦ 청일전쟁 |
| | 1650. 5. | | 고종 33 | 1896. 1. | ◦ 태양력사용(음력 1895.11.17) 전국 23부를 13도로 개편 |
| 1650~1659 | 고종 35 | 1898. 7. | ◦ 양지아문 설치 | | |
| 1662. 8. | 광무 6 | 1900년대 | | | |
| 1660~1674 | 광무 6 | 1902. | ◦ 제언사를 내장사로 개편 | | |
| 1665. | 광무 6 | 1902.10. | ◦ 도량형규칙 공포 | | |
| 1665. | 광무 6 | 1904. 4. | ◦ 지계아문을 폐지하고, 탁지부에 양지국을 설치 | | |
| 1675. | 광무 6 | 1904. 6. | ◦ 일본공사 황무지 개간권을 요구 (불허용됨). | | |
| 1680. 1. | 광무 10 | 1906. 4. | ◦ 수리조합 조례공포 (탁지부령 3호) | | |
| 1696. | 윤희 1 | 1907. 7. | ◦ 국유미간지 이용법 공포(법률 제4호) | | |
| 1700년대 | 윤희 2 | 1908. 7. | ◦ 국유미간지 이용법에 의한 이용허가 개시 | | |
| 1700. 7. | 윤희 2 | 1908. | ◦ 수리조합 설치요강 및 모범규약 공포 - 옥구서부 수리조합을 비롯 4개 수리조합사업 착수(4,301 정보). | | |
| 1706. | 윤희 3 | 1909. | ◦ 제언, 보의 조사 | | |
| 1714. 1. | 윤희 4 | 1910. 3. | ◦ 임시토지조사국 관계 제정 | | |
| 1715. 4. | 윤희 4 | 1910. 8. | ◦ 토지조사법 공포 | | |
| 1715. | 일정시대 | 1910. 8.29 | ◦ 한일합병 | | |
| 1715. 4. | | 1910. 9. | ◦ 임시토지조사국 관계 재편 | | |
| 1715. 4. | | 1911. 6. | ◦ 국유미간지 이용법 시행규칙 공포 | | |
| 1715. 4. | | | 개정 { 1921. 2 총령 20호 1927. 11 총령 110호 | | |
| 1715. 4. | | 1912. 8. | ◦ 토지조사령 및 동 시행규칙 공포 | | |
| 1726. 1. | | 1914. 3. | ◦ 부, 군, 면, 폐합 : 전국 317군을 12부 218군으로 함. | | |
| 1729. | | 1917. 7. | ◦ 조선수리조합령 및 동 시행규칙 공포 (제령 2호 및 총령 제42호) | | |
| 1740. 2. | | 1918.11. | ◦ 토지조사사업 완료 | | |
| 1762. | | 1918.11. | ◦ 임시토지조사국 관계 폐지 | | |
| 1768. | | 1919. 3. | ◦ 3·1 운동 | | |
| 1771. 1. | | 1919. 4. | ◦ 수리조합, 보조규정 공포 | | |
| 경조 1~24 | 1777~1800 | | | | |
| 정조 2 | 1778. 1. | | | | |
| 정조 2 | 1778. | | | | |
| 정조 13 | 1789. | | | | |
| 정조 19 | 1795. | | | | |
| 정조 21~23 | 1797~1799 | | | | |
| 1800년대 | | | | | |
| 1800~1863 | | | | | |
| 순조 7 | 1807. | | | | |

| 시 대 | 연 대 | 주 요 사 항 | 시 대 | 연 대 | 주 요 사 항 |
|-----|------------|---|-----|------------|--|
| | 1919. 8. | ◦ 조선총독부 관제 개정(농상공부를 식산국으로) | | 1935. 7. | ◦ 조선토지개량주식회사 해산 |
| | 1919. 8. | ◦ 임시 한해구제위원회 개최 | | 1935~1936 | ◦ 전북 김제에서 간척지 제염축진을 위한 시험필지 설치(표면세척법) |
| | 1920. 4. | ◦ 산미증식계획 수립 (15개년) | | 1937. | ◦ 공려수리조합 설치 개시 |
| | 1920. 6. | ◦ 토지개량 보조규칙 제정, 경지확장 및 개량에 대한 기본조사 착수 | | 1937. | ◦ 경지정리사업 20개년 계획 수립 (매년 1,500ha씩 30,000ha를 20년간에 실시) |
| | 1923. 3. | ◦ 토지개량 보조규칙 개정 | | 1938. 5. | ◦ 조선토지개량협회 설립 - 경지정리 사무처리를 대행 |
| | 1923. 3.12 | ◦ 조선공유수면매립령 공포 (개정 1927. 12, 1929. 1.) | | 1939. | ◦ 남선일대 대한계 - 한해구제 토지개량사업 실시 |
| | 1923. | ◦ 전남 학파농장(민간간척지) 개발 | | 1940. 7. | ◦ 조선수리조합 연합회 설립(조선토지개량협회 해산) |
| | 1924. 6. | ◦ 조선공유수면매립령 시행규칙 공포 | | 1940. | ◦ 조선증미계획 수립 |
| | 1926. 4. | ◦ 산미증식갱신 계획 수립(14개년) | | 1940. | ◦ 농업용 지하수개발 5개년계획 수립 - 조사사업 실시 |
| | 1926. 6. | ◦ 식산국에 토지개량과 외에 수리, 개간2과 증설 | | 1941. | ◦ 수리조합의 일부합병(전북수리조합 익옥, 임익, 전익, 옥구서부 4개 합병) |
| | 1926. 7. | ◦ 동양척식주식회사에 토지개량부 신설 | | 1942.12. | ◦ 조선농지개발 영단령 및 시행규칙 공포 |
| | 1927. 5. | ◦ 총독부에 토지개량부 신설 - 식산국의 토지개량, 수리, 개간 3과 이속 | | 1942. | ◦ 조선증미 확충계획 수립 |
| | 1927. 5. | ◦ 토지개량사업 처리자금 용자에 관한 통첩 | | 1943. 3. | ◦ 조선토지개량령 시행규칙 개정 - 긴급 소류지사업 실시 |
| | 1927. 7. | ◦ 조선토지개량 주식회사 설립 | | 1943. 3. | ◦ 조선토지개량령 시행규칙 개정 - 긴급 소류지사업 실시 |
| | 1927.12. | ◦ 조선토지개량령 공포 ◦ 조선공유수면매립령 및 조선수립조합령 개정 ◦ 조선토지개량령 시행규칙 공포 ◦ 토지개량 등기규칙 공포 | | | ◦ 미군정청 행정기구 정비 (중앙 : 농무국 - 토지개량과 각도 : 농산국 - 토지개량과) |
| | 1928. 7. | ◦ 조선토지개량령 및 동 시행규칙 시행 | | 1945.10. 9 | ◦ 조선농지개발영단 수습 착수(기능부활) |
| | 1928.11. | ◦ 개간, 간척지 이주장려 보조규칙 제정 (개정 1942. 12,314호) | | 1945.12. 6 | ◦ 미군정청 개간조사계획 발표 |
| | 1929. 3. | ◦ 토지개량 보조규칙 개정 | | 1945.12. 8 | ◦ 조선수리조합 연합회 재건(기능부활) |
| | 1929.11. | ◦ 경지확장, 개량에 관한 기본조사 완료 | | 1946. 5. 8 | ◦ 일본인 소유 간척공사를 조선수리조합 연합회에 이관 |
| | 1930. 3. | ◦ 총독부 농사시험장 김제간척출장소 설치 | | 1946.10.21 | ◦ 수리제도 심의회 개최 |
| | 1930. 4. | ◦ 소규모 토지개량사업 장려 | | 1946.11.12 | ◦ 전국 수리조합 대회개최 |
| | 1930. | ◦ 일본인 토지회사인 불이흥업주식회사에서 전북익산군에 50ha 경지정리 실시 | | 1947. 1.15 | ◦ 수리제도 심의회 및 전국수리조합대회 결의에 의하여 토지개량제도 개혁안과 사업실시 적극화 방안을 과도입법의원 에 청원 |
| | 1931. 5. | ◦ 동양척식주식회사 토지개량부를 폐지하고 그 대행사업을 조선토지개량주식회사에 인계 | | 1947. 7.29 | ◦ 1947년도 수리자금 장기채 수련에서 전 대개시 |
| | 1932. 7. | ◦ 총독부 관제중 토지개량부 및 임업부를 폐지하고 농림국을 신설, 농무, 토지개량, 수리, 임정, 임업 등 5과를 설치 | | 1948. 3.19 | ◦ 중앙토지행정처 설치 |
| | 1934. 4. | ◦ 조선농지령 공포 | | 1948. 3.22 | ◦ 귀속농지에 대한 수리공사를 수련에서 시행토록 과도정부지시 |
| | 1934. 6. | ◦ 산미증식계획에 따른 토지개량사업 중 지 공포 | | 1948. 3.31 | ◦ 갯생수리조합 연합회를 조선수리조합연합회에 합병 |
| | 1935. 4. | ◦ 68개 불량수리조합 정리 착수 | | 1948. 7. | ◦ 정부조직법 제정<농림부 농지국 농지개량과 각도 농림국 농지개량과> |
| | 1935. 5. | ◦ 조선수리조합령 시행규칙 개정 ◦ 경영난 수리조합 정리계획 발표 ◦ 갯생수리조합연합회 설립 인가 ◦ 농지이주 장려 보조규칙 공포 | | | |

| 시 대 | 연 대 | 주 요 사 항 | 시 대 | 연 대 | 주 요 사 항 |
|------------|------------------------------------|---|--|---|--|
| 제1공화국 | 1948. 8.15 | ◦ 대한민국 정부수립 선포 | 제3공화국 | 1961. 8.31 | - 도시실업자의 영농정착 ◦ 수리조합 합병에 관한 특별조치법 공포 |
| | 1949. 2. 1 | ◦ 조선수리조합연합회 각도지부 재편성 | | 1961. 9.12 | ◦ UN 특별기금에 의한 간척 및 개간조사 사업 협정체결(정부-FAO-UN 특별기금 기구) |
| | 1949. 6.18 | ◦ 조선수리조합연합회를 대한수리조합연합회로 개칭 | | 1961.11.20 | ◦ 대한수련 동력경운기 40대 도입, 한강, 대지수리조합 등에 배부 |
| | 1950. 3.25 | ◦ 농지개혁법 시행령 공포 | | 1961.12.12 | ◦ 전국 수리조합 통합 |
| | 1950. 4.28 | ◦ 상동법 시행규칙 공포 | | 1961.12.19 | ◦ 공유수면관리법 공포(국토건설청 관리) |
| | 1950. 6. 1 | ◦ 대한농지개발영단을 대한수리조합연합회로 이관, 운영할 것을 유시(대통령) | | 1961.12.31 | ◦ 토지개량사업법 공포 |
| | 1950. 6.25 | ◦ 6.25 동안 반발 | | ◦ 농지개혁사업 특별회계법 폐지 | |
| | 1952. 4.12 | ◦ 농지개혁사업 특별회계법 공포 | | 1962. 1.11 | ◦ UN 특별기금에 의한 개간·간척조사 사업 착수 |
| | 1952. 8. 5 | ◦ 제2대 대통령선거(직선) <대통령 이승만, 부통령 함태영> | | 1962. 1.13 | ◦ 제1차 경제개발5개년계획 발표 |
| | 1952.10. 3 | ◦ 수리조합비 물납제 실시 | | 1962. 1.21 | ◦ 대한수리조합연합회를 토지개량조합연합회로 개칭 |
| | 1953. 3.10 | ◦ 수리제도 심의회 개최 | | 1962. 2.22 | ◦ 개간촉진법 공포 |
| | 1953. 6.30 | ◦ 식량증산 및 수리시설 복구를 위한 원조협정 체결(정부-수련-UNKRA-UN군총사령부) | | 1962. 3.10 | ◦ 토지개량사업법 시행령 공포 |
| | 1953. 7.27 | ◦ 휴전협정 체결 | | 1962. 3.24 | ◦ 개간촉진법 시행령 공포 |
| | 1954. 8. 1 | ◦ 수리조합 일시차입금 취급업무 식산은행에서 저축은행으로 이관 | | 1962. 3.27 | ◦ 공유수면매립법 시행령 공포 |
| | 1956.12. 8 | ◦ 한국 토지개량사업 10년사 간행 | | 1962. 6. 2 | ◦ 토지개량사업법 시행규칙 공포 |
| | 1957.12.27 | ◦ 농업증산 5개년 계획 수립(국무회의 의결) | | 1962. 8.22 | ◦ 토지개량사업 보조금 교부규칙 공포 |
| | 1957. | ◦ 해방후 처음으로 정부예산에 의한 개간사업 시작 | | 1962.11.26 | ◦ 상동 교부세칙 공포 |
| | 1958. 1. 7 | ◦ 토지개량사업 보조규칙 제정 | | 1962.12.24 | ◦ 공유수면매립법 시행규칙 공포 |
| | 1958. 1. | ◦ 대소지구 설치사업(수리사업) 계속공사에 대한 준공 3년계획 수립 | | 1962.12.28 | ◦ 토지개량조합연합회에 부정공사처리위원회 설치 |
| | 1958. 1. | ◦ 제2차 농업증산 5개년계획 수립 | | 1963. 3. 5 | ◦ 토지개량사업 장기체정리 특별조치법 공포 |
| 1958. 6.30 | ◦ 수리자금 융자업무 산업은행에서 농업은행으로 이관 | 1963. 3.15 | ◦ 동진강 수리간척공사 기공(건설부-토련) | | |
| 1958.10. 1 | ◦ 간척지 개발자금 DLF 차관 1,350만불을 부흥부에 요청 | 1963. 6.11 | ◦ 토지개량사업 장기체정리 특별조치법 시행령 공포 | | |
| 1959. 7. 1 | ◦ 산지개간사업계획 한미간 합의 | 1963.12. 5 | ◦ 방조제 관리법 공포 | | |
| 1959. 7.22 | ◦ 공유수면매립 분배요령 시달(농림부) | 1964. 1.23 | ◦ 계단식 개간계획 한미협정(USOM처장-농림부 장관) | | |
| 1959.10. | ◦ UN 특별기금에 의한 간척개간사업 지원 요청 | 1964. 5.25 | ◦ 대한 농지개발 영단 청산등기 완료 | | |
| 1960. 2. 8 | ◦ 농림부 농경지 확장 5개년 계획 수립 | 1964. 5. | ◦ 공유수면매립법 1차 개정<헌법 개정에 따른 권력구조변경> ◦ 식량증산 범국민운동 전개 | | |
| 제2공화국 | 1960.12.29 | ◦ UN 특별기금에 의한 간척조사사업 계획 동의 국회 통과(개간계획 1961.5. 통과) | 1964. | ◦ 경북도 자체사업으로 경지정리사업 시작 | |
| | 1961. 5.16 | ◦ 5.16 군사혁명 | 1964. 2~ | ◦ 경기·강화지구에서 간척제염효과 시험 실시(배수로의 깊이 및 간격별) | |
| | 1961. 5.21 | ◦ 농어촌 고리채 정리법 공포 | 1966. 말 | ◦ 경지정리사업 기본계획 수립-사업시행 | |
| | 1961. 6. 5 | ◦ 대한수리조합연합회 및 수리조합 평의회 기능 정지 | 1965. 3.12 | ◦ 식량증산 7개년계획 수립 | |
| | 1961. 8. 9 | ◦ 귀농정착사업 실시 | 1965. 7. 9 | ◦ 전천후 농업용수원 개발계획 발표 | |
| | | | 1965. 9.17 | ◦ 전천후 농업대책위원회 규정 공포 | |

| 시 대 | 연 대 | 주 요 사 항 | 시 대 | 연 대 | 주 요 사 항 |
|------------|-------------------------|--|--------------------------------|---------------------------|--|
| 제4공화국 | 1965. | ◦ 정부예산에 의해 처음으로 경지정리사업 시행 | | 1974.12.26 | ◦ 대통령 농업진흥공사에 농지확대개발기술단 설치를 지시 |
| | 1966. 4.11 | ◦ 방조제 관리법 시행령 공포 | | ◦ 창녕 및 삼교천지구 OECF 차관협정 체결 | |
| | 1966. 7.29 | ◦ 제2차 경제개발 5개년계획 발표 (1967~1971) | | 1974.12.27 | ◦ 임진지구 ADB 차관협정 체결 |
| | 1966. 8. | ◦ 공유수면매립법 2차 개정 <매립면허권 건설부장관 일원화> | | ◦ 농업진흥공사에 농지확대개발기술단 발족 | |
| | 1967. 1. | ◦ 개간촉진법을 농경지조성법으로 대체 | | 1974.12. | ◦ 계화도지구 한일차관협정 체결 |
| | 1967. 3. | ◦ 월남국에 한국농업사절단 파견(기술협력) | | 1975. 4.11 | ◦ 농지확대개발촉진법 공포 |
| | 1968. | ◦ 미면간척지 방조제 준공 | | 1975. 7.22 | ◦ 상동법 시행령 공포 |
| | 1968. 8.26 | ◦ 지하수 개발단 발족 | | 1975. 9.17 | ◦ 상동법 시행규칙 공포 |
| | 1969. 2.15 | ◦ 지하수 개발공사 발족 | | 1975. 9.24 | ◦ 임진지구 착공 |
| | 1969. 5.23 | ◦ 금강, 평택지구 IBRD 차관협정 체결 | | 1976. 3. | ◦ 야산개발사업 IBRD 새마을 차관협정 체결(4,100천\$) |
| | 1969. 8.14 | ◦ 방조제관리법 시행규칙 공포(농림부령) | | 1976. 8. | ◦ 미호천지구 차관협정체결(29,000천 \$) |
| | 1969.10.25 | ◦ UNDP 한국 관정식 관개사업 지원협정 체결 | | 1976.10.14 | ◦ 영산강지구 4개댐 준공식 |
| | 1970. 2. 7 | ◦ 농업진흥공사 발족(토지개발조합연합회 해체) | | 1976.10.25 | ◦ 창녕지구 착공 |
| | 1970. 2.12 | ◦ 금강·평택지구 착공 | | 1976.12.29 | ◦ 남강지구 차관협정 체결 |
| | 1970. 4.10 | ◦ 금강·평택지구 WFP양곡 무상원조지원 협정체결(소맥분 67,301톤, 통조림 4,206톤) | | 1977. 1. | ◦ 야산개발사업 소유주 개발에서 국가직 점개발로 전환(시·군시행주체에서 농업진흥공사 시행주체로 바뀜) |
| | 1971. 3.23 | ◦ 금강·평택지구 기공식 | | 1977. 2. | ◦ 영산강 II단계 개발 IBRD 차관협정 체결 |
| | 1971. 5. | ◦ 영산강 I 단계사업 IBRD 최종평가 | | 1977. 3. | ◦ 한일경제협력 실무진 서남해안 간척농지개발 현지도사 |
| | 1971. 9.28 | ◦ 사단법인 농지개발협회 설립 | | 1977. 4.13 | ◦ 삼교천지구 기공식 |
| | 1972. 2. 2 | ◦ 영산강 I 단계사업 IBRD차관 협정 체결 | | 1977. 8.17 | ◦ 미호천지구 착공 |
| | 2.28~12.31 | ◦ 야산개발(콩단지) 4개지구 603ha 개발 | | 1977. 8.31 | ◦ 낙동강지구 ADB 차관협정 체결 |
| | 1972. 9. | ◦ 한일각료회의-계화도 및 삼교천 지구 차관협의 (확정) | | 1977.11~12 | ◦ 대호지구 타당성조사(일본 San yu 용역단) |
| | 1972. 12. | ◦ 공유수면매립법 3차개정(비상각의)-농업 목적의 경우 외곽공사 완료후 농림부장관에게 이관 규정 신설(내부개발) | | 1977.11.18 | ◦ 남강지구 착공 |
| | 1973. 4. | ◦ 영산강 I 단계 4개댐 착공 | | 1977.12. | ◦ 영산강 방조제 착공 |
| | 1973. 7. 1 | ◦ 계화도지구 건설부로부터 농수산부로 사업이관 | | 1977.12. | ◦ 계화도 내부개발 준공 |
| | 1973. 7. | ◦ ADB 새마을조사단 남강지구 개발협의 | | 1978. 1.20 | ◦ 영산강 II단계 하구언 공사 착공 |
| | 1973. 9.24 | ◦ 농지개발협회를 농지개발연합회로 개칭 | | 1978. 1. | ◦ 논산지구 개발 IBRD 차관협정 체결 |
| | 1973.11.23 | ◦ 전북 고창지구 대단위 콩단지 개간 시작 | | 1978. 4.24 | ◦ 공법인 농지개발조합연합회 설립 |
| | 1973.12. | ◦ 평택지구, 아산, 남양 2대 방조제 준공 | | 1978.12. | ◦ 대호지구 개발 일본 OECF 차관협정 체결 |
| | | ◦ 제7차 한일각료회의-창녕지구 새마을경제협력사업 협의 | | 1978.12.21 | ◦ 서남해안간척 김포 및 서산 A·B지구 세부조사 실시 |
| | 1974. 1. | ◦ 경주지구 개발 IBRD 차관협정 체결 | | 1978.12.25 | ◦ 대호지구 OECF 차관협정 체결 |
| 1974. 5.22 | ◦ 평택지구, 아산, 남양방조제 준공식 | 1979. 1. | ◦ 채소 주산단지 지하수개발사업 착수 | | |
| 1974.11. | ◦ 계화도지구 착공 | 1979.10. | ◦ 낙동강지구 착공 | | |
| 1974.12. | ◦ 경주지구 착공 | 1979.10.26 | ◦ 삼교천지구 하구언(삼교천) 준공식 | | |
| 1974.12. 8 | ◦ 농지확대개발 촉진법 확정(국회 미통과) | 1979.12. | ◦ 논산지구 착공 | | |
| | | 1980. 1. | ◦ 전국 원예주산단지 용수개발사업 실시 (지하수 위주) | | |

| 시 대 | 연 대 | 주 요 사 항 | 시 대 | 연 대 | 주 요 사 항 |
|------------|------------------|--|-------|------------|--|
| 제5공화국 | 1980.10.25 | ◦ 수리시설 내한능력조사 착수(농진공) | 제6공화국 | 1987.10. | - '87 기금조성:2,500억원 ◦ 농어촌 종합개발의 추진계획 수립과 시행 의무가 헌법에 명시됨(헌법 제123조12항) |
| | 1983.12. 5 | ◦ 금강하구언 기공식 | | 1987.12. 9 | ◦ 농어촌 경제활성화 종합대책 발표 - 특별상호 금융이자율을 14.5%에서 10%로 경감 - 농수산 중장기 자금:5년 거치 7년 균분상환(년리 8%) - 농업 기반조성사업의 농민 부담경감 · 대중규모 수리시설 사업비를 '88부터 현행 70~85%를 전액 국고보조로 함. · 농조조합비:반당 벼 23.7kg에서 10kg으로 · 경지정리사업 - 국고보조를 80%에서 90%로 - 국민부담율 20%에서 10%로 |
| | 1985. 1. | ◦ 국유재산 및 농지개발시설부지 실태조사 (전국 1.1~7.31) | | 1987.12.12 | ◦ 새만금지구 농업간척사업 시행 |
| | 1985. 8.12 | ◦ 방조제 관리법 시행령 개정 (관리대행자 <제4조> 농조→농조 또는 시군) | | 1988. 2.17 | ◦ 농촌근대화촉진법 시행규칙 개정입법 예고 - 농지구입자금 지원 개시 - 이양, 수확기 중심 기계화 촉진 - 경지정리:산간지대까지 확대 실시 |
| | 1985.12.30 | ◦ 농업용수개발사업 측량설계 및 공사감 독비 요율조정(공사감독비 대상: 계약 금액→예정가격) | | 1988. 6.27 | ◦ 긴급 가뭄대책 비상령 발동 - 인력동원:414천명 - 양수기:418천대 - 송수호스:44.5천km - 하상굴착:1,869개소 개발 - 들샘:1,816개소 개발 |
| | 1985.11. | ◦ 농어촌지역 종합개발사업 3개 시범지역 사업 착수 | | 1988. 8.26 | ◦ 지역 농업종합개발사업 추진계획 수립 - 읍·면을 1개 개발단위로 입지적·지대 적 특성을 고려 종합개발계획을 수립 - 단위 농협이 중심된 지역 농업종합개발 위원회를 구성 농어민 스스로가 수립 - 1면당 15억을 3개년에 걸쳐 지원 ('89년에는 100개면에 700억원 지원) |
| | 1986. 3. 5 | ◦ 농어촌 종합대책 발표 - 농어촌종합개발방식과 지역별 예산편성 방식 도입 - 방조제 수축사업 지원율 변경 (용자 70% 자부담 30%→국고 70% 용자 30%) - 장기채 반당 15kg 초과분 납부연기→ 장기채와 특별조합비를 합쳐 반당 15kg 초과분 납부 연기 - 방조제 수축사업 지원율 변경 (국고 80% 자부담 20%→국고 80% 용자 20%) - 농지제도 등 농어촌개발에 따르는 각종 제도 개선 | | 1989. 4. 1 | ◦ 농지개발조합 육성에 관한 특별조치법 개정 - 농지개발조합비 인하(10kg→5kg) ◦ 농촌근대화 촉진법 개정 - 농지개발조합연합 회장 및 조합장 직선제 |
| | 1986. 5. 6 | ◦ 물관리 지침시달 | | 1989. 4.28 | ◦ 농어촌발전 종합대책 발표 - 농어촌진흥공사 및 농지관리기금 설치 - 농지 장기임대와 공동영농조직제도 도입 - 농업진흥 권역의 설정 운용 - 농수산업 구조 조정기금의 설치 - 농외소득원 개발 촉진 - 농어촌 정주권 개발 |
| | 1986. 5.31 | ◦ 농수산부 직제개편-농지국을 농어촌개발 국으로 개칭(지정국, 수리국, 개량국, 조성국, 특정지역개발국⇒종합개발국, 농지국, 수리국, 개량국, 조성국, 특정지역 개발국) | | 1989. 6.30 | ◦ 농어가 부채 경감 대책 시행 - 영농, 영어, 양축자금 금리인하(8%→5%) |
| | 1986.11.10 | ◦ 농수산부 훈령 641호로 농지개발시설 관리규정 제정 - 농업진흥공사에 수리시설관리단을 설치토록 함. | | | |
| | 1986.12. | ◦ 보조금관리법을 『보조금의 예산 및 관리에 관한 법률』로 개정 - 농어촌 지역 종합개발사업 예산은 개별 사업별로 보조금 신청 | | | |
| | 1987. 1.30 | ◦ 농림수산업 구조개선 본격추진 - 농지구입자금 지원 개시 - 이양, 수확기 중심 기계화 촉진 - 경지정리:산간지대까지 확대 실시 | | | |
| | 1987. 3.16 | ◦ 농어가 부채경감 대책 확정 - 총 2조원 투입 연간 2,500여억원 부담 경감 | | | |
| 1987. 7.18 | ◦ 농어촌 지역개발 기금 신설 | | | | |

| 시 대 | 연 대 | 주 요 사 항 | 시 대 | 연 대 | 주 요 사 항 |
|-----|------------|--|------|------------|---|
| | 1989. 8.19 | <ul style="list-style-type: none"> 농지확대개발촉진법 시행령 개정안 입법 예고 - 야산개간 등 개발농지의 전용 허가절차 간소화 - 개발농지 전용 허가시 10ha 이상인 경우 국무회의 심의 - 농어촌소득원개발사업을 목적으로 전용시는 15ha 이상인 경우 국무회의 심의 - 개발농지 전용 허가권 시도 지사에 위임 | | 1991. 1. 5 | <ul style="list-style-type: none"> 농어촌진흥공사 및 농지관리기금법 시행규칙 확정 |
| | 1989. 9. 4 | <ul style="list-style-type: none"> 농촌개발사업 관리에 관한 국제 Workshop 개최 - 주최:한국농촌경제 연구원 - 참가국:아시아 9개국, 아프리카 6개국 - 참가국제기구:UNESCO, AARRO | | 1991. 2.28 | <ul style="list-style-type: none"> 전국 경지정리 실태 및 예정지 조사 실시 - 조사대상:논, 밭 2,109천ha |
| | 1989.10. 4 | <ul style="list-style-type: none"> 농어촌관련 2개법(안) 당정협의 - 농어촌 발전 특별조치법 - 농어촌진흥공사 설립 및 농지관리기금 설치법 | | 1991. 3. 2 | <ul style="list-style-type: none"> 농어촌발전 특별 조치법 시행령 개정 - 양축시설을 위하여 신고만으로 전용할 농지면적:1,500㎡에서 3,300㎡로 상향 - 농지관리위원회에 5인이내의 소위원회 구성, 운영가능 |
| | 1990. 3.16 | <ul style="list-style-type: none"> 농어촌발전특별조치법 국회 통과 | | 1991. 8.30 | <ul style="list-style-type: none"> 농지종합정비 시범사업 실시 - 1도 1지구 총 8지구 1,533ha에 대하여 경지종합 정비 시범사업 실시 - 경지정리사업의 필지규모를 3,000~9,000평으로 대구획화 |
| | 1990. 4. 7 | <ul style="list-style-type: none"> 농어촌진흥공사 및 농지관리기금법 공포 (법률 제4229호) | | 1991.12.26 | <ul style="list-style-type: none"> 농지확대개발 촉진지역 고시해제 - 농지확대개발 촉진지역 148지구 13,867ha 고시해제 |
| | 1990. 4.23 | <ul style="list-style-type: none"> 농어촌진흥공사 및 농지관리기금법 시행령 공포 - 공사의 사업시행 계획수립 - 농지개발, 농지관리기금의 융자한도, 조건 - 농지관리기금의 보조사업과 보조금의 범위 | | 1992. 1.28 | <ul style="list-style-type: none"> 농업생산기반조성 및 농어촌정주생활권 개발 - 농업용수개발사업 확대:62천ha개발 - 농어촌용수개발사업:50지구 신규개발 착수 - 경지정리사업 시행:30천ha - 경지종합정비사업:8지구(870ha)개발 - 배수개선정비사업:28천ha - 농어촌 정주생활권 개발사업 <ul style="list-style-type: none"> · 대 상:137개면 · 사업비:1,318억원 |
| | 1990. 7. 2 | <ul style="list-style-type: none"> 농어촌진흥공사 발족 - 자본금 1조원 정부 출연 - 농어촌 구조개선사업 - 정주생활권 개발 - 농어민 직업훈련 | | 1992.10.28 | <ul style="list-style-type: none"> '92가을착수 경지정리사업 계획시달 - 규모:436지구, 20천ha - 사업비:4,204억원 - 사업시기 <ul style="list-style-type: none"> · 착공:1992. 11. · 완공:1993. 5. |
| | 1990. 7.14 | <ul style="list-style-type: none"> 농정 민생관련 3개 법안 개정 - 농업재해대책법 - 수산업법 - 한국마사회법 | | 1992.12.24 | <ul style="list-style-type: none"> 농업진흥지역 지정고시 - 지정면적:1,008천ha - 농업진흥지역에 농업생산기반시설 우선 시행 |
| | 1990. 9.10 | <ul style="list-style-type: none"> 농어촌 문제와 대책 발표 - 제도의 개선 - 농·수·축협, 농수산물유통공사의 기능 재정립 - 농수산물 수입개방 대응 방안 강구 - 농어촌 투자재원 확보와 지방자치단체의 농정활동 강화 | 문민정부 | 1993. 1.21 | <ul style="list-style-type: none"> '93 농림수산물 주요업무 계획 - 진흥지역의 경지정리는 자부담 10%면제 - 집단마을 정비사업으로 농어촌 생활환경 개선 |
| | 1990.12. 1 | <ul style="list-style-type: none"> 농어업 총 조사 실시 | | 1993. 5.18 | <ul style="list-style-type: none"> 농어촌발전특별조치법 개정 - 농림어업구조개선을 위한 기틀 마련 - 농업진흥지역안의 농지소유상한선을 10ha로 확대 <ul style="list-style-type: none"> · 시장, 군수가 농지매매 증명을 발급한 경우 농지 20ha로 소유 허용 |
| | 1990.12.31 | <ul style="list-style-type: none"> 농어촌발전 특별조치법 시행규칙 제정 공포(농림수산부령 제1060호) | | 1993. 7. 2 | <ul style="list-style-type: none"> 신농정 5개년계획 확정 |

| 시 대 | 연 대 | 주 요 사 항 | 시 대 | 연 대 | 주 요 사 항 |
|-----|------------------|---|--------|------------|--|
| | 1993.12.31 | <ul style="list-style-type: none"> - 진흥지역내의 경지정리안된 논 17만 4천ha 경지정리 완료 ○ 우루과이라운드 농산물 협상 타결 - 농산물에 대한 예외없는 관세화 원칙 반영 - 모든 농산물의 관세 및 관세상당치를 양허하여 감축 - 최소시장 접근 및 현행시장 접근 인정 - 일정한 허용기준에 합치하는 경우를 제외한 모든 국내보조금에 대한 감축 - 쌀 관세화에 의해 수입자유화 유예 ('95~2004) | | 1997.10.24 | <ul style="list-style-type: none"> ○ 규정(대통령령)제정 ○ 약정수매제 시행을 위한 양곡관리법 개정 |
| | 1994. 4. 5 | <ul style="list-style-type: none"> ○ 농업생산기반정비사업 조사설계 및 공사 감리업무 개방 - 농진공, 농조연 등 시행에서 민간업체가 참여하는 경쟁입찰제로 변경 · '95.1.1일 이후:사업량의 25% 개방 · '96.1.1일 이후:사업량의 50% 개방 · '97.1.1일 이후:사업량의 75% 개방 · '99.1.1일 이후:사업량의 100% 개방 | 국민의 정부 | 1998.10. 8 | <ul style="list-style-type: none"> ○ 홍보지구 보령 방조제 끝막이 성공 ○ 대호환경농업 시범지구 지정 - 정부와 UNDP는 환경친화적 농업분야의 기술협력에 관한 협약을 체결하고 대호 환경농업 시범지구를 친환경적 간척지 개발 및 이용모델로 개발 추진 |
| | 1994.11.15 | <ul style="list-style-type: none"> ○ 일반경지정리 및 경지재정리사업 신규 추진 - 2004년까지 902천ha의 일반경지정리와 200천ha의 대구획 경지재정리사업 완료 - '94년에는 27천ha의 일반경지정리와 5천ha의 경지재정리사업 신규 추진 | | 1999. 2. 5 | <ul style="list-style-type: none"> ○ 농업기반공사 및 농지관리기금법 공포 (법률 제5759호) - 농업기반정비사업 및 농업기반시설의 관리와 관련하여 유사·중복 기능을 수행하고 있는 농어촌진흥공사, 농지개발조합, 농지개발조합연합회 등 3기관을 통합하여 농업기반공사를 설립 |
| | 1994.12.22 | <ul style="list-style-type: none"> ○ 농어촌정비법 제정(법률 제4823호) - 농수산업 및 농어촌을 체계적 종합적으로 정비, 개발하여 농수산업의 경쟁력 향상과 농어촌생활환경 개선을 촉진 · 농업생산기반정비사업 · 수산업생산기반조성사업 · 농어촌생활환경정비사업 · 농어촌휴양자원개발 사업 및 한계농지 등의 정비사업 | 참여정부 | 2000. 1. 1 | <ul style="list-style-type: none"> ○ 농어촌진흥공사, 농지개발조합, 농지개발조합연합회 등 3기관을 통합하여 농업기반공사로 출범 |
| | 1995. 6. 9 | <ul style="list-style-type: none"> ○ 금강(II)지구 대단위농업개발사업 나포양수장 준공 및 통수식 | | 2001. 1.28 | <ul style="list-style-type: none"> ○ 농어촌정비법 개정(법률 제6553호) - 생활환경정비사업의 대상범위 및 사업시행자 확대 - 농어촌휴양지의 개발범위 확대 |
| | 1995.12. 1 | <ul style="list-style-type: none"> ○ 농어업 총조사 실시 - 농어업전반에 관한 실태를 파악, 세계화농정의 추진 및 지역농정 수립에 필요한 기초자료제공 · 기간:95. 12. 1~12. 22(22일간) · 대상:전국의 농어가 및 농어촌 · 방법:조사원이 직접 방문조사 | | 2002.12.11 | <ul style="list-style-type: none"> ○ 쌀소득보전기금의 설치및운용에관한법률 제정 공포(법률 제6764호) - 쌀소득직불금의 지급근거 마련 및 쌀소득보전기금설치 |
| | 1995.12.29 | <ul style="list-style-type: none"> ○ 농지개발조합법 제정 공포 · 농지개발조합 설립근거 · 농지개발조합 자립육성 금고 설치 | 이명박정부 | 2002.12.30 | <ul style="list-style-type: none"> ○ 농지법 개정(법률 제6841호) - 비농업인의 농지소유 허용(300평까지) - 진흥지역밖의 농지소유상한(5 ha)폐지 |
| | 1996. 1. 1 | <ul style="list-style-type: none"> ○ 농지법 시행 | | 2003.12.18 | <ul style="list-style-type: none"> ○ 완도군 고금방조제 준공(264ha) |
| | 1996. 1.20 | <ul style="list-style-type: none"> ○ 농촌용수개발 10개년계획 수립 | | 2004.11.23 | <ul style="list-style-type: none"> ○ 영산강(II)지구 공유수면 매립공사 기간 연장(2008년까지) |
| | 1996. 3.15 | <ul style="list-style-type: none"> ○ 금호방조제 도로 개통 | | 2004.12.30 | <ul style="list-style-type: none"> ○ 농지법시행규칙 일부개정 농림부령1484호 - 농지전용신고 일부변경 등 |
| | 1996. 8. 8 ~8. 9 | <ul style="list-style-type: none"> ○ 수리시설 개보수·보강 개발사업 토론회 개최 | | 2005.12.29 | <ul style="list-style-type: none"> ○ 법률 제775호로 한국농촌공사 및 농지관리기금법 개정 |
| | 1996.11. 6 | <ul style="list-style-type: none"> ○ 영암·금호방조제 준공 | | 2006.09.27 | <ul style="list-style-type: none"> ○ 법률 제8014호로 농어촌정비법 일부개정 |
| | 1997. 2. 1 | <ul style="list-style-type: none"> ○ 농산물 생산자를 위한 직접지불제시행 | | 2007.12.21 | <ul style="list-style-type: none"> ○ 법률 제8749호로 농업·농촌 및 식품산업 기본법 전부개정 - 생산기반 정비시 농촌용수구역단위·농업생산기반 시설등을 고려하여 수립 및 기본계획 반영 |
| | | | | 2008.03.28 | <ul style="list-style-type: none"> ○ 법률 제9008호로 농어촌정비법 개정 - 농어촌생활환경정비사업 내용 정비 |
| | | | | 2008.12.29 | <ul style="list-style-type: none"> ○ 법률 제9276호로 한국농어촌공사 및 농지관리기금법 개정 - 한국농촌공사를 한국농어촌공사로 변경 - 농지관리기금의 용도에 해외농업개발사업 추가 |
| | | | | 2009. 6. 9 | <ul style="list-style-type: none"> ○ 법률 제9762호로 농업생산기반시설 및 주변지역 활용에 관한 특별법 제정 - 농업생산기반 시설 및 주변지역을 개발·이용하여 농어촌 지역발전에 이바지를 함을 목적으로 제정 |

| 시 대 | 연 대 | 주 요 사 항 | 시 대 | 연 대 | 주 요 사 항 |
|-----|------------|---|-----|-----|---------|
| | 2010. 4.27 | <ul style="list-style-type: none"> ◦ 새만금방조제 준공식 - 세계최장 33km 방조제 - 간척토지 28,300ha 조성예정 - 호소 11,800ha 조성예정 | | | |
| | 2010.12. 1 | <ul style="list-style-type: none"> ◦ 농림어업 총조사 실시 - 농림어가의 규모, 분포, 경영형태를 파악 - 각종 농림어업 정책 및 농산어촌 지역 개발계획 기초자료 제공 · 기간:10. 12. 1~12. 13(13일간) · 대상:전국의 농림어가 및 농산어촌 · 방법:조사원 가구방문 면접조사 | | | |

2. 통계연보발간 연혁

| 연도 | 내 용 | 비 고 |
|----------------|---|----------------------------------|
| 1955 (4290) | <p>■ 토지개발사업 통계연보 발간 (도표, 토지개발사업총괄편, 토지개발사업주요통계편으로 구분 수록)</p> <p>■ 차례(19개 항목) -도표-</p> <ul style="list-style-type: none"> • 수리조합분포도, 수리별 답면적표, 수리조합 물리면적 연도별 변천상황, 수리조합수 및 물리면적 일람표, 수원공별 수리조합일람표, 8.15광복이후 수리조합공사준공실적, 8.15광복이후토지개발사업자금방출실적, 공사용 기자재 사용실적 및 중기보유량, 4289년 수리조합구역내 미곡생산기록 <p>-토지개발사업 총괄편(7개항)</p> <ul style="list-style-type: none"> • 수리별답면적표(도별 수리안전담, 수리불안전담, 수리안전비) • 수리조합일람표(도별 조합수, 물리면적) • 수리조합 규모별 물리면적표(도별 규모별 조합수, 물리면적) • 8.15광복이후 토지개발사업실시 상황표(시공·준공 지구수, 면적 등) • 8.15광복이후수리조합 및 간척공사준공지구 일람표(도별 지구수, 물리면적, 증수량, 총사업비, 반당사업비) • 수리자금방출실적표(국고보조금연도별회계별방출실적, 장기채연도별방출 및 상환실적, 수리조합일시차입금차입실적) • 공사용 기자재 사용실적 및 중기보유량표 <p>-토지개발사업주요 통계편(12개항)-</p> <ul style="list-style-type: none"> • 수리조합일람표 (조합별 설립일, 물리면적, 사업비, 사무소소재지) • 수리조합주요수원공사일람표[조합별 물리면적, 관개면적, 저수지(명칭, 저수량, 유역면적, 관개면적, 만수면적, 제방높이·길이·구조), 양수장(유역면적, 관개면적, 양수량, 원동기종별·마력수·대수, 펌프 구경·대수), 보(유역면적, 관개면적, 취입수량, 제당 높이·길이), 기타] • 8.15광복이후 수리조합 및 간척공사준공일람표(도별 大小별 지구수, 물리면적, 증수량, 총사업비, 반당사업비) • 8.15광복이후 대소(大小)지구 및 간척공사실시상황표(도별 시공·준공 지구수, 물리면적 등) • 수리조합 장기채 차입 상황표(조합별 차입액, 상환액) • 수리조합비표(조합별 물리면적, 금납, 물납, 반당 평균·최고·최저) • 수리조합구역내 수도 실수확고표 • 수리조합구역내 경작규모별표 • 수리조합원용 농자재공동구입 알선상황표 • 수리조합미곡생산기록표 • 대한수리조합연합회 4288년도 예산결산표 • 토지개발사업 관계직원수 일람표 <p>-토지개발사업年譜-</p> <p>■ '56년 이전 계수는 기준일자가 다름</p> <ul style="list-style-type: none"> - '45년 ~ '53년 : 4월 ~ 익년 3월 (12개월) - '54년 : '54년 4월 ~ '55년 6월 (15개월) - '55년 : '55년 7월 ~ '56년 12월 (18개월) | <p>조사 기준일자 당해 년으로 정리</p> |

| | | |
|------|---|----------------------|
| | - '57년 이후 : 1월 ~ 12월 (12개월) | |
| 1961 | <ul style="list-style-type: none"> ■ 1961년 8월 25일에 법률제701호로 공포된 '수리조합 합병에 관한 특별조직법'에 의하여 동년12월에 695조합을 198조합으로 통합한 것을 기준으로 하여 편찬 ■ '수리조합' 및 '대한수리조합연합회'는 1961년 12월 31일자 법률제948호로 공포된 '토지개량사업법'에 의하여 '토지개량조합' 및 '토지개량조합연합회'로 개칭 ■ 화폐단위는 1962년 6월9일자 법률제1088호로 공포된 '긴급통화조직법'에 의하여 '환'이 '원'으로 개칭되었으므로 본 연보에 있어서는 '원'으로 통일하였으며 그 환산비율은 10환에 대하여 1원으로 함 ■ 차례(23개항) | 수리조합 합병 화폐단위 변경 |
| 1968 | <ul style="list-style-type: none"> ■ 차례(25개 항목) -도표- • 국토이용면적 및 농경지면적, 토지개량사업자금방출실적, 조합공사실시상황, 조합물리면적변천상황, 조합규모별물리면적, 수원공별물리면적, 조합비부과상황, 장기채차입및 상환실적, 경작지규모별조합원수및 면적, 조합구역내미곡생산기록(반당), 조합구역내미곡실수고 -총괄편(4개항)- • 국토이용면적, 농경지면적, 토지개량사업관계직원, 토지개량사업실적 -토지개량조합편(14개항)- • 물리면적총괄표, 조합일람표, 규모별물리면적, 수원공일람표, 공사실시상황, 개보수공사실시상황, 조합비, 세입세출결산, 장기채차입및 상환실적, 일시차입금차입및 상환실적, 규모별경작면적, 미곡실수고(정곡), 미곡생산기록(현미), 역직원 및 조합원 -토지개량조합 연합회편(7개항)- • 연합회결산, 농자재 알선실적, 공자재알선실적, 직영공사실적, 토지이용능력구분조사실적, 중기보유현황및 가동실적, 시험기구보유현황 및 가동실적 -기타(토지개량사업연지)- | 조직별 통계 분리작성 |
| 1969 | <ul style="list-style-type: none"> ■ 추가 • 농업기상(기온, 강수량, 습도 등)('71년 삭제) • 조합원의 경작지와 답리작 | |
| 1970 | <ul style="list-style-type: none"> ■ 농촌근대화 촉진법 제정에 따른 간행물 제목변경 • 토지개량사업통계연보 → 농지개량사업통계연보 ■ 농업진흥공사의 발족(토지개량조합 연합회와 지하수개발공사를 통합)을 계기로 연보의 내용을 대폭 추가 (70년대 전반에 걸쳐 변경) ■ 용어변경 • 토지개량사업 → 농지개량사업 • 토지개량조합 → 농지개량조합 ■ 추가 • 수리별답면적 • 농조 조합원 농가실태 • 농조 조합원 농기구 보유현황 ■ 삭제 (토지개량조합편) • 연령별 조합원가족 | 통계 명칭변경 농업진흥공사 발족 |
| 1971 | <ul style="list-style-type: none"> ■ 추가 (농지기반편) • 경지정리사업실시상황 ('72년 삭제) • 양수기 보유현황 ('82년 삭제) ■ 삭제 -총괄편- • 농업기상 ('69~'70) -농지개량조합편- | |

| | | |
|-------------|---|---|
| | <ul style="list-style-type: none"> • 미곡생산기록(현미) -전 토지개량조합 연합회 및 전 지하수개발공사편- • 농자재 알선실적 • 토지이용능력구분조사실적 ■ 표 제목변경 (농지개량조합편) <ul style="list-style-type: none"> • 조합비 → 조합구역내 미곡실수고 및 조합비 부과징수상황 • 미곡실수고(정곡) → 조합구역내 미곡실수고 및 조합비 부과징수상황 • 조합원 농가실태 → 조합원의 주택현황 | |
| <p>1972</p> | <ul style="list-style-type: none"> ■ 통계연보에 조사방법 수록 (용어정의, 조사방법 등) ■ 추가 <ul style="list-style-type: none"> -국토이용현황편- • 임야면적 ('74년 삭제) -농지기반편- • 담면적 증감상황 ('75년 삭제) • 규모별 수원공 일람표 ('75년 삭제) • 농업용 기구 보유 상황 ('74년 삭제) ■ 변경 (농지기반편) <ul style="list-style-type: none"> • 수리별담면적 → 수리시설별 담면적 ■ 삭제 <ul style="list-style-type: none"> -농지기반편- • 경지정리사업실시상황 ('71) -농지개량조합편- • 공사실시상황 | <p>조사방법 수록 및 용어정의 정리</p> |
| <p>1974</p> | <ul style="list-style-type: none"> ■ 면적표기정정 : 정보 → ha ■ 표 제목변경 (농지개량조합편) <ul style="list-style-type: none"> • 물리면적총괄표 → 조합총괄표 • 조합일람표 → 조합별 물리면적, 관개면적, 소재지, 기타행정사항 ■ 삭제 <ul style="list-style-type: none"> -국토이용현황편- • 임야면적 ('72~'73) -농지기반편- • 농지개량사업실적 • 농업용기구보유상황 ('72~'73) -농업진흥공사편- • 준설사업실적 ※ 통계작성승인(통계청 제31101호,10월.26일) | <p>면적단위변경</p> |
| <p>1975</p> | <ul style="list-style-type: none"> ■ 농지개량조합법 제정에 따른 간행물 제목변경 및 수록체계 개편 <ul style="list-style-type: none"> • 농지개량사업통계연보 → 농업기반조성사업통계연보 ■ 추가 <ul style="list-style-type: none"> -전국편- • 농경지 사유별 증감상황 • 수리형태별 담면적 • 수원공 및 규모별 관개면적 -농지개량조합편- • 조합 구역내 수리시설별 수원공 규모별 분류표 ■ 삭제 <ul style="list-style-type: none"> -전국편- • 담면적 증감상황 ('72~'74) • 관개규모별 수원공 일람표 ('72~'74) -농지개량조합편- | <p>농지개량조합법 제정 명칭을 “농지개량사업통계”에서 “농업기반조성사업통계”로 변경 수록체계 개편</p> |

| | | |
|-------------|---|---------------------------------------|
| | <ul style="list-style-type: none"> • 조합원의 주택현황 • 조합원의 가족현황 -농업진흥공사편- • 결산총괄 • 직영공사실적 ■ 표제목 변경 -농지개량조합편- • 조합별 물리면적, 관개면적, 소재지, 기타행정사항 → 조합별 구역면적, 관개면적, 소재지, 기타행정사항 -농업진흥공사편- • 조합물리면적 규모별 분류표 → 조합구역면적 규모별 분류표 • 수원공일람표 → 조합구역내 수리시설별 수원공 일람표 • 농지개량사업관계직원현황 → 농지기반조성사업 관계직원현황 • 시험기구보유현황 → 시험기구보유 및 시험실적 | |
| <p>1976</p> | <ul style="list-style-type: none"> ■ 농업생산기반시설물 전수조사를 실시하여 용어의 개념 및 항목을 재확정하고 통계자료의 전산처리 실시 • 농업용수시설을 주수원공, 부속시설 및 보조수원공으로 구분하고 수리시설 단위로 행정구역별 관개면적을 일제 조사함으로써 행정구역 및 수원공별 관개면적의 파악이 가능케하여 통계의 활동범위를 넓혔고 종래의 수 집계방식을 컴퓨터 집계로 바꾸어 보다 정확한 통계처리를 도모 ■ 추가 -전국편- • 행정구역별 수리시설 개발현황 • 주수원공 관개규모별 시설현황 -농지개량조합편- • 수원공별 수리시설 개발현황 ('77년 삭제) ■ 삭제 -전국편 • 수원공 및 규모별 관개면적 • 농업용 양수기 보유현황 -농지개량조합편- • 조합별 구역면적, 관개면적, 소재지, 기타행정사항 • 조합구역면적 규모별 분류표 • 조합구역내 수리시설별 수원공 일람표 • 조합구역내 수리시설별 수원공 규모별 분류표 • 조합의 개보수 공사실시상황 • 조합의 일시차입금 차입 및 상환실적 • 조합원의 규모별 경작면적 • 조합원의 경작면적과 답이작 | <p>용어의정리 및 항목 재확정</p> <p>시설물 전수조사</p> |
| <p>1977</p> | <ul style="list-style-type: none"> ■ '76년 수원공별 수리시설개발현황 항목을 신설하면서 생략하였던 농업용양수기 보유현황, 조합별 인가면적 및 일반사항, 조합인가면적 규모별 분류표, 조합구역내 수리시설별 수원공 일람표, 개보수공사 실시상황, 일시차입금 및 상환실적, 및 경지면적과 답이작상황 등 7개 항목을 부활시켰고 금년도에 새로 조직한 농지개량계 조직현황을 신규로 추가 ■ 삭제 -전국편- • 농경지 사유별 증감상황 • 행정구역별 수리시설 개발현황 -농지개량조합편- • 수원공별 수리시설 개발현황 ('76년) | |

| | | |
|-------------|--|---------------------------------------|
| | <p>■ 추가</p> <p>-전국편-</p> <ul style="list-style-type: none"> • 농지개량계 조직현황 • 농업용 양수기 보유현황 <p>-농지개량조합편-</p> <ul style="list-style-type: none"> • 조합별 인가면적 및 일반사항 • 조합구역내 수리시설별 수원공 일람표 • 조합인가면적 규모별 분류표 • 개보수 공사 실시상황 • 일시차입금 차입 및 상환실적 • 경지면적과 답리작 | |
| <p>1978</p> | <p>■ 공부상의 계수를 토대로 하던 종전의 통계를 지양하고 실제로 저수지별 저수량과 물리면적을 확인하였고 새로이 농지개량계의 경비부과 및 징수실적을 수록하였으며 자료의 집계분석은 가능한 한 전산처리</p> <p>■ 표 제목변경</p> <ul style="list-style-type: none"> • 수리형태별 답면적 → 시도별 수리형태(시설 및 기타)별 답면적 • 수리시설별 답면적 → 시군별 수리시설별 답면적 | |
| <p>1979</p> | <p>■ 통계당국의 방침에 따라 금년부터는 수리시설별 답면적 현황과 농업용수 개발사업을 위시한 경지정리, 개간, 간척 등의 제통계는 과거 여러 기관에서 유사한 내용을 각기 조사수록 하던 것을 지양하고 본 통계연보의 계수를 수록함으로써 농업기반조성사업에 대한 기초자료의 통일을 기함</p> | <p>발간사</p> |
| <p>1981</p> | <p>■ 수리시설 내한능력 정밀조사 결과로 수리답면적 확정 [수리답을 ('79년)86%→('80년)68%](공사 년 인원 1,300명 조사)</p> <ul style="list-style-type: none"> • 수리답의 개념을 새로이 정립, 종래 수리답에 포함되었던 순배수 면적, 이동양수기의 급수면적, 시설노후화로 인한 관개불충분면적 등을 조정하여 수리답면적을 수록 | <p>농업진흥공사 내한능력 조사 10개월간 1,300명 투입</p> |
| <p>1982</p> | <p>■ 수록내용을 전국편, 농지개량조합편, 농업진흥공사편 구분하였던것을 폐지하고 단일체제로 개편</p> <ul style="list-style-type: none"> • 종래 26개 수록항목 중 이용도가 낮은 조합구역내 수리시설별 수원공 일람표 외 9개 항목을 통폐합하여 16개 항목으로 축소 <p>■ 추가</p> <ul style="list-style-type: none"> • 준공년도별 수리시설 현황 • 농업용수개발사업 준공현황 • 농지기반조성사업 준공현황(경지정리, 배수개선, 개간, 간척) • 수리시설물 폐기현황 <p>■ 삭제</p> <p>-전국편-</p> <ul style="list-style-type: none"> • 농지개량계 조직현황 • 농업용 양수기 보유현황 ('71~'75, '77~'82) <p>-농지개량조합편-</p> <ul style="list-style-type: none"> • 조합 총괄표 • 조합구역내 수리시설 일람표 • 개보수공사실시상황 • 일시차입금 및 상환실적 • 조합구역내 경지면적과 답리작 • 농기구 보유현황 • 임직원 현황 <p>-농업진흥공사편-</p> <ul style="list-style-type: none"> • 공자재 알선실적 | <p>단일체제로 통합 발간</p> |

| | | |
|------|--|---|
| | <ul style="list-style-type: none"> • 증기보유현황 • 시험기구 보유 및 시험실적 • 임직원 현황 <p>■ 변경</p> <ul style="list-style-type: none"> • 시도별 수리형태(시설 및 기타)별 담면적 → 수리시설별 담면적 현황 • 시군별 수리시설별 담면적 → 수리시설별 담면적 현황 | |
| 1985 | <p>■ 추가</p> <ul style="list-style-type: none"> • 농조관할 수리시설물 수원공 일람표 • 농지개량계 조직현황 | |
| 1986 | <p>■ 추가</p> <ul style="list-style-type: none"> • 수리시설별 제원현황 • 방조제현황 • 농지개발 및 확대개발 사업현황 <p>■ 삭제</p> <ul style="list-style-type: none"> • 농조관할 수리시설물 수원공 일람표 | |
| 1987 | <p>■ 추가</p> <ul style="list-style-type: none"> • 저수지 유효저수량 규모별 개소수 • 저수지 제당높이별 유효저수량 • 양(배)수장 마력규모별 개소수 • 사설수리시설물 현황 • 농조 양(배)수장 가동시간 및 전기유류 사용량 | |
| 1988 | <p>■ 추가</p> <ul style="list-style-type: none"> • 조합별 용배수로 현황 | |
| 1989 | <p>■ 『부록』에 농업생산기반정비사업 연혁 수록</p> | |
| 1994 | <p>■ 수록체계를 조사개요, 도표, 통계표, 부록 순으로 수록하고 담면적 현황 외 25개 항목 수록(통계이용자의 이해를 돕기 위하여 수록 체계 변경)</p> <p>■ 변경</p> <ul style="list-style-type: none"> • 농업기반조성사업실적 → 농업기반조성사업비 집행실적(사업비 집행 수록) • 농경지면적(1모작 논, 2모작 논, 밭, 과수원, 뽕밭) → 경지면적(논, 밭) • 농지개발 및 확대개발사업 현황 → 농업기반조성사업실적(생산기반확충사업) | 사업비 집행 내역 수록 |
| 1996 | <p>■ 농어촌정비법 제정에 따른 간행물 제목변경(법률 제4823호 '94.12.22)</p> <ul style="list-style-type: none"> • 농업기반조성사업통계연보 → 농업생산기반정비사업 통계연보 <p>■ 관계법(농어촌정비법, 농조법) 제·개정 에 따른 용어변경</p> <ul style="list-style-type: none"> • 농지개량사업 및 농지기반조성사업 → 농업생산기반정비사업 • 농지개량시설물 → 농업생산기반시설물 • 몽리면적 → 수혜면적 <p>■ 추가</p> <ul style="list-style-type: none"> • 발기반정비사업 준공현황 <p>■ 변경</p> <ul style="list-style-type: none"> • 농업기반조성사업실적 → 농업생산기반정비사업 개발실적 | 농어촌정비법 제정 “농업기반조성사업”이 “농업생산기반정비사업”으로 명칭변경 통계청 조정 02320-324(‘96.9.5) |
| 1999 | <p>■ 기존 농조관할 용배수로 현황만 조사하던 것을 시군관할까지 확대</p> <ul style="list-style-type: none"> • 용배수로 현황(농조관할) → 용배수로 현황 (농조관할+시군관할) <p>■ 삭제</p> <ul style="list-style-type: none"> • 『농업생산기반정비사업비 집행실적』 항목 중 ‘농어촌생활환경개선(농어촌정주생활권개발, 농어촌생활용수개발, 농어촌진흥공사 출자 및 농어촌지역 종합개발) 부분을 삭제 | 농어촌생활환경 개선 사업 삭제 |
| 2000 | <p>■ 농어촌진흥공사, 농지개량조합, 농지개량조합연합회를 통합하여 농업기반공사로 출범</p> | |

| | | |
|------|--|-------------------------------|
| 2001 | <ul style="list-style-type: none"> ■ 기관 통합에 따른 용어변경 <ul style="list-style-type: none"> • 농지개량조합별 → 농업기반공사 지부별 • 농지개량계 → 수리계 • 농지개량조합원 수 → 농업용수 이용자 수 ■ 삭제 <ul style="list-style-type: none"> • 농지개량조합 수혜면적 규모별 현황 • 농지개량조합비 부과 및 징수상황 • 농지개량조합 수입지출 결산상황 • 농지개량조합 장기채 차입 및 상환실적 | |
| 2002 | <ul style="list-style-type: none"> ■ 『농업기반공사 지부별 일반현황』 항목 중 용어변경 <ul style="list-style-type: none"> • 흥농계수 → 용수관리회 수 ■ 추가 <ul style="list-style-type: none"> • 『농업생산기반정비사업비 집행실적』 항목 중 ‘농촌용수개발사업내 물관리자동화’ 항목을 추가 | |
| 2004 | <ul style="list-style-type: none"> ■ 통계연보 전산시스템 개발 완료로 Web 기반 구축 | |
| 2005 | <ul style="list-style-type: none"> ■ 변경 <ul style="list-style-type: none"> • 농조 양(배)수장 가동시간 및 전기유류 사용량 → 농업기반공사 지사별 양(배)수장 가동시간 및 전기사용량 (유류사용량 부분삭제) | |
| 2006 | <ul style="list-style-type: none"> ■ 사명변경에 따른 용어변경 <ul style="list-style-type: none"> • 농업기반공사 → 한국농촌공사 | |
| 2009 | <ul style="list-style-type: none"> ■ 사명변경에 따른 용어변경[한국농어촌공사 및 농지관리기금법 개정('08.12.29)] <ul style="list-style-type: none"> • 한국농촌공사 → 한국농어촌공사 ■ 기존 한발빈도별 수리답 총괄 면적을 시군관할과 공사관할로 분할하여 수록 <ul style="list-style-type: none"> • 총괄면적 → 총괄면적, 시군관할면적, 공사관할면적 ■ 법정단위 사용을 위하여 사용 단위 변경 및 표제목변경 <ul style="list-style-type: none"> • 마력 (HP) → 동력(kw) • 양(배)수장 마력 규모별 개소수 → 양(배)수장 동력 규모별 개소수 | 통계청 통계협력과 - 2585 (2008.8.28)호 |
| 2010 | <ul style="list-style-type: none"> ■ 농업용 수자원의 지역별 부존상황, 동원가능한 수자원 실태를 통계적으로 파악 기록하여 농업 수자원 개발 정책의 기초자료로 활용하기 위하여 ‘공사관할 저수지 월별 저수율 현황’을 추가 수록하여 당초 23개 항목에서 24개 항목으로 증가 | 통계청 통계협력과-3063 (2009.10.7)호] |
| 2011 | <ul style="list-style-type: none"> ■ 목차 편철 순서 변경 ■ 통계조사항목 내용 수정에 대하여 통계청 승인을 득하고 익년도 통계부터 적용 <ul style="list-style-type: none"> • 준공연도별 수리시설현황 결과표 구간 수정 (7개→3개) • 한국농어촌공사 지사별 일반현황 (‘용수관리회 수’ 삭제) | 통계청 통계협력과-2784 (2011.9.16)호] |
| 2012 | <ul style="list-style-type: none"> ■ 명칭변경 <ul style="list-style-type: none"> • 농업생산기반정비사업 통계연보→<u>농업생산기반정비 통계연보</u> ■ 통합 <ul style="list-style-type: none"> • 국토이용면적, 경지면적(시도)→국토이용면적으로 ■ 관리주체 시군, 공사분리 <ul style="list-style-type: none"> • 수리시설별 제원현황, 주수원공 관계규모별 시설현황, 방조제 현황, 용배수로 현황, 수리시설물 폐지 현황 ■ 구간 변경 <ul style="list-style-type: none"> • 주수원공 관계규모별 시설현황, 저수지 현황, 양배수장 동력규모별 개소수, 준공 연도별 수리시설 현황, ■ 추가 | 통계청 고시 제2012-47 (2012.4.9)호 |

| | | |
|--|--|--|
| | <ul style="list-style-type: none"> • 총저수량(수리시설별 제원현황, 저수지 현황), 포용조수량(방조제) ■ 삭제 • 공사관할 저수지 월별 저수율 현황 • 지사별 관리면적 • 농업생산기반정비사업 개발실적 <p>※ 농어촌정비법 사업체계에 맞추어 통계연보 체계 제조정</p> | <p>통계청 고시 제2012-47 (2012.4.9)호</p> |
|--|--|--|

정부간행물 판매센터 안내

『정부간행물 판매센터』

주 소 : (100-101) 서울시 중구 태평로 1가 25

전 화 : (02) 394 - 0337

통계청 승인 간행물 : 311-01호

농업생산기반정비 통계연보(2011년판)

발행일 : 2012년 11월

발행 : 농림수산식품부 · 한국농어촌공사

편집 : 한국농어촌공사 농지은행처

(경기도 안양시 서안양우체국 사서함 12호)

Statistical Yearbook of Land and Water Development for Agriculture 2011

Published in November 2012

Publication : Ministry for Food, Agriculture, Forestry and Fisheries,
Korea Rural Community Corporation

Edited by : Korea Rural Community Corporation,
Office of Farmland Bank
30, Anyang pangyo-ro
Gyeonggi-do, Korea

인쇄 : 신창기획 02-2266-9545