

발 간 등 록 번 호

11-1543000-002432-10

2023년 농업용저수지 수질전수조사 보고서

[3차년도]

2023. 12



농림축산식품부



한국농어촌공사

목 차

제 I 장 조사개요

1.1 조사목적	3
1.2 조사근거	3
1.3 조사방향	3
1.4 조사체계	3
1.5 조사내용	4
1.6 농업용 저수지 현황	5
1.6.1 지역별 분포현황	5
1.6.2 수혜면적 규모별 분포현황	6
1.6.3 유효저수량 규모별 분포현황	7
1.6.4 설치년대별 분포현황	8

제 II 장 조사 및 평가방법

2.1 조사 방법	11
2.1.1 현장조사 방법	11
2.1.2 실내분석 방법	12
2.1.3 주요염원 조사 방법	13
2.2 수질평가방법	14

제 III 장 조사결과

3.1 TOC (총유기탄소량)	19
3.1.1 전국 수질현황(TOC)	19
3.1.2 지역별 수질현황	20
3.2 T-P (총인)	23
3.2.1 전국 수질현황(T-P)	23
3.2.2 지역별 수질현황	25
3.3 주요염원 현황	27
3.3.1 전국 주요염원 현황	27
3.3.2 지역별 주요염원 현황	28
3.4 시·군·구별 수질조사 결과	29

제 IV 장 부 록

4.1 시도별 수질조사 결과	37
4.1.1 부산광역시	37
4.1.2 대구광역시	37
4.1.3 인천광역시	38
4.1.4 광주광역시	38
4.1.5 대전광역시	39
4.1.6 울산광역시	39
4.1.7 세종특별자치시	40
4.1.8 경기도	41
4.1.9 강원특별자치도	42
4.1.10 충청북도	44
4.1.11 충청남도	47
4.1.12 전북특별자치도	52
4.1.13 전라남도	63
4.1.14 경상북도	77
4.1.15 경상남도	99

표 목 차

(표 1.5-1) 지역별 수질조사 시설 현황	4
(표 1.5-2) 농업용 저수지 수혜면적 및 유효저수량 현황	5
(표 1.6-1) 지역별 농업용 저수지 현황	5
(표 1.6-2) 수혜면적 규모별 농업용 저수지 현황	6
(표 1.6-3) 유효저수량 규모별 농업용 저수지 현황	7
(표 1.6-4) 설치년대별 농업용 저수지 현황	8
(표 2.1-1) 실내분석항목 시험방법	12
(표 2.1-2) 측정결과 기재방법	12
(표 2.1-3) 오염원의 구분	13
(표 2.1-4) 오염원의 그룹	13
(표 2.2-1) 호소 수질 및 수생태계 환경기준	15
(표 3.1-1) TOC 등급별 농업용 저수지 현황	19
(표 3.1-2) TOC 기준 수질관리기준(IV등급) 초과 농업용 저수지 현황	20
(표 3.1-3) TOC 기준 시·도별 농업용 저수지 수질등급 현황	21
(표 3.1-4) TOC 기준 시·도별 수질관리기준(IV등급) 초과 시설 현황	22
(표 3.2-1) T-P 등급별 농업용 저수지 현황	24
(표 3.2-2) T-P 기준 수질관리기준(IV등급) 초과 농업용 저수지 현황	24
(표 3.2-3) T-P 기준 시·도별 농업용 저수지 수질등급 현황	25
(표 3.2-4) T-P 기준 시·도별 수질관리기준(IV등급) 초과 시설 현황	26
(표 3.3-1) 농업용 저수지 주요오염원 조사 결과	27
(표 3.3-2) 시·도별 농업용 저수지 주요오염원 현황	28
(표 3.4-1) 시·군·구별 수질조사 결과	29

그림 목 차

<그림 1.4-1> 농업용 저수지 수질전수조사 추진 계획	4
<그림 1.6-1> 지역별 농업용 저수지 현황	5
<그림 1.6-2> 수혜면적 규모별 농업용 저수지 현황	6
<그림 1.6-3> 유효저수량 규모별 농업용 저수지 현황	7
<그림 1.6-4> 설치년대별 농업용 저수지 현황	8
<그림 2.1-1> 농업용 저수지 시료 채취지점 선정 우선순위	11
<그림 3.1-1> 수질관리기준(TOC)별 농업용 저수지 구성비	19
<그림 3.1-2> 수질관리기준(TOC)별 농업용 저수지 현황	20
<그림 3.1-3> 시·도별 수질관리기준 IV등급 초과율(TOC)	22
<그림 3.1-4> 시·도별 농업용 저수지 평균 TOC 농도	23
<그림 3.2-1> 수질관리기준(T-P)별 농업용 저수지 구성비	23
<그림 3.2-2> 수질관리기준(T-P)별 농업용 저수지 현황	24
<그림 3.2-3> 시·도별 수질관리기준 IV등급 초과율(T-P)	26
<그림 3.2-4> 시·도별 농업용 저수지 평균 T-P 농도	27
<그림 3.3-1> 농업용 저수지 주요염원 구성비	28

2023년 농업용저수지 수질전수조사

조 사 개 요

- 1.1 조사목적
- 1.2 조사근거
- 1.3 조사방향
- 1.4 조사체계
- 1.5 조사내용
- 1.6 농업용 저수지 현황

I. 조사개요

1.1 조사목적

- 농산물 안전성에 대한 국민 관심이 높아지면서, 깨끗한 농업용수 관리 필요성 증대
- 지자체 관리 저수지의 농촌용수 수질관리 및 개선을 위한 국가 정책수립 기초자료 확보

1.2 조사근거

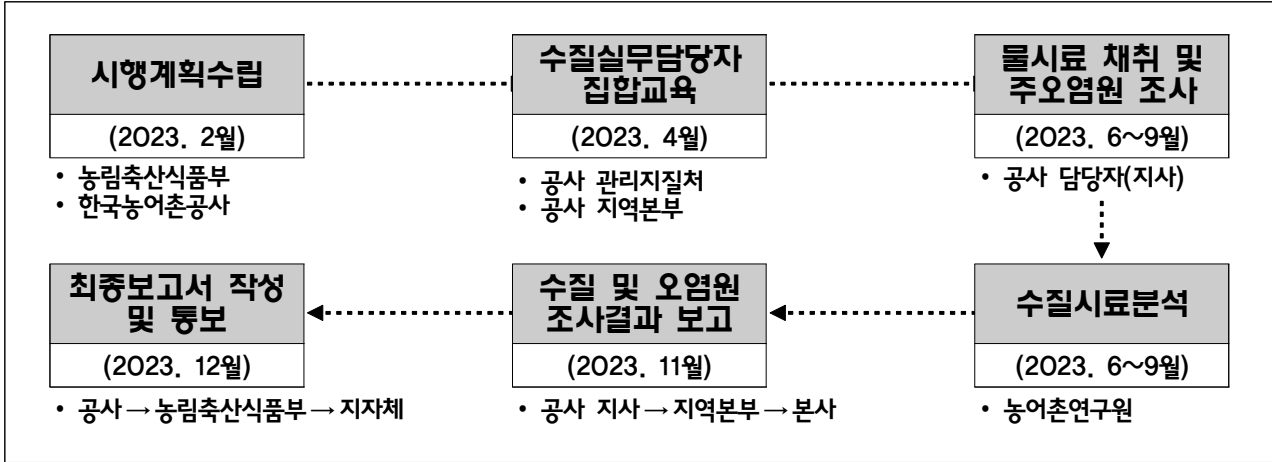
- 「농어촌정비법」 제21조(농어촌용수 오염 방지 및 수질개선 등)
- 「농업용 호소 수질관리지침」 제4조(수질조사) ※ 농림축산식품부훈령 제437호(2022.8.12.)

1.3 조사방향

- 전국 농업용저수지 중 지자체 관리 저수지에 대해 3개년에 걸쳐 전수조사 시행 (2021년 ~ 2023년, 3개년)
 - 2021 농업생산기반통계연보(2022, 농림축산식품부, 한국농어촌공사) 기준 지자체 관리 저수지 13,553 개소 중 농업용수 수질측정망조사 대상 99 개소, 수해면적이 0 ha 또는 유효저수량이 0 m³인 시설 3,420 개소를 제외함
 - 조사시설 : 10,122개소*
 - (’21년(1차) 3,293 개소, ’22년(2차) 3,420 개소, ’23년(3차) 3,420 개소 조사 시행)
 - * 10개시설 용도폐지 등의 이유로 ’21년도 조사시설 재조사

1.4 조사체계

- 농림축산식품부 : 조사 총괄, 시행계획 승인, 조사결과 평가·활용
- 한국농어촌공사
 - 환경지질처 : 조사계획 수립·시달, 조사결과 분석·보고(농림축산식품부)
 - 지역본부 : 세부 조사 실시계획 수립·시달, 지사별 조사결과 취합 및 보고
 - 지 사 : 수질분석을 위한 수질시료 채취·운송
 - 시 료 분 석 : 농어촌연구원



<그림 1.4-1> 농업용 저수지 수질전수조사 추진 계획

1.5 조사내용

- 조사항목 : 수질분석 2개 항목(TOC, T-P), 주오염원
- 조사횟수 : 년 1회
- 조사기간 : 매년 6월 ~ 9월 중 (농업용수 공급시기)
- 조사시설 : 10,122 개소

(표 1.5-1) 지역별 수질조사 시설 현황

(단위 : 개소)

구분	전국	부산	대구	인천	광주	대전	울산	세종	경기	강원	충북	충남	전북	전남	경북	경남	제주
계	17,105	95	199	52	135	15	328	36	337	299	751	910	2,182	3,223	5,375	3,158	10
공사관리	2,577	2	16	4	49	1	74	-	43	27	112	122	303	831	528	456	9
시군관리	13,553	90	176	34	82	12	243	35	237	212	562	670	1,763	2,163	4,686	2,587	1
추정 망 ¹⁾	100	-	-	1	1	-	-	-	3	8	3	6	13	41	18	6	-
제 외 ²⁾	3,420	70	47	11	13	3	71	3	11	41	96	68	271	126	1,982	606	1
조사시설	10,122 ³⁾	20	129	20	69	9	169	32	226	173	466	600	1,496	2,027	2,705	1,981	-

1) 수질추정망 : 전국 주요 농업용 호소 975개소 중 시군관리 저수지 100개소(년 7회, 19개 항목 분석)
 2) 전수조사 제외시설 : 전국 지자체 관리 농업용저수지 중 수혜면적이 0 ha 또는 유효저수량이 0 m³인 시설
 3) 10개시설 용도폐지 등의 사유로 '21년도 조사시설 재조사

- '21년 ~ '23년 조사시설 10,122 개소는 전국 농업용 저수지 59.2%를 차지함
- 수질전수조사 저수지 10,122 개소의 수혜면적은 92,531 ha로 전체 수혜면적의 16.5%이며, 유효저수량은 222,204 천m³로 전체 유효저수량의 5.5%를 차지하고 있음

(표 1.5-2) 농업용 저수지 수혜면적 및 유효저수량 현황

구 분	전국 농업용 저수지 현황(A)			수질전수조사(B)			수질전수조사(B/A,%)		
	시설수 (개소)	수혜면적 (ha)	유효저수량 (천m ³)	시설수 (개소)	수혜면적 (ha)	유효저수량 (천m ³)	시설수	수혜면적	유효저수량
계	17,105	561,661	4,052,756	10,122	92,531	223,204	59.2	16.5	5.5
'21년조사	-	-	-	3,293	25,645	62,695	19.2	6.0	2.0
'22년조사	-	-	-	3,420	28,825	70,275	20.0	6.8	2.2
'23년조사	-	-	-	3,420	38,678	89,013	20.0	6.9	2.2

1.6 농업용 저수지 현황

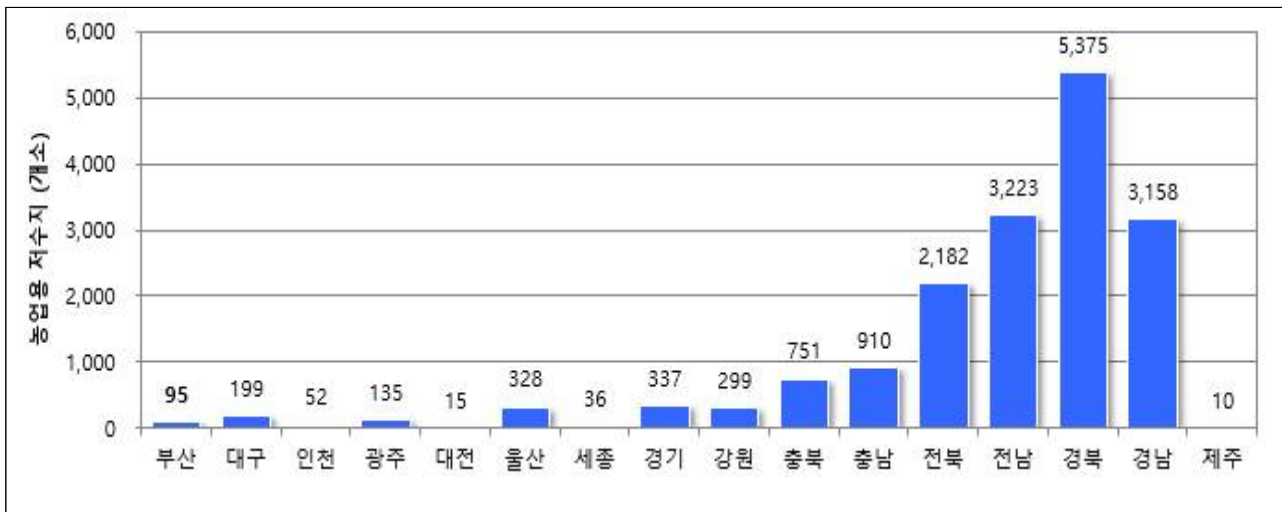
1.6.1 지역별 분포현황

- 농업용 저수지는 경북 5,375 개소, 전남 3,223 개소, 경남 3,158 개소 순으로 많으며, 지역별 분포현황은 다음의 표와 같음

(표 1.6-1) 지역별 농업용 저수지 현황

(단위 : 개소)

전국	부산	대구	인천	대전	광주	울산	세종	경기	강원	충북	충남	전북	전남	경북	경남	제주
17,105	95	199	52	135	15	328	36	337	299	751	910	2,182	3,223	5,375	3,158	10



<그림 1.6-1> 지역별 농업용 저수지 현황

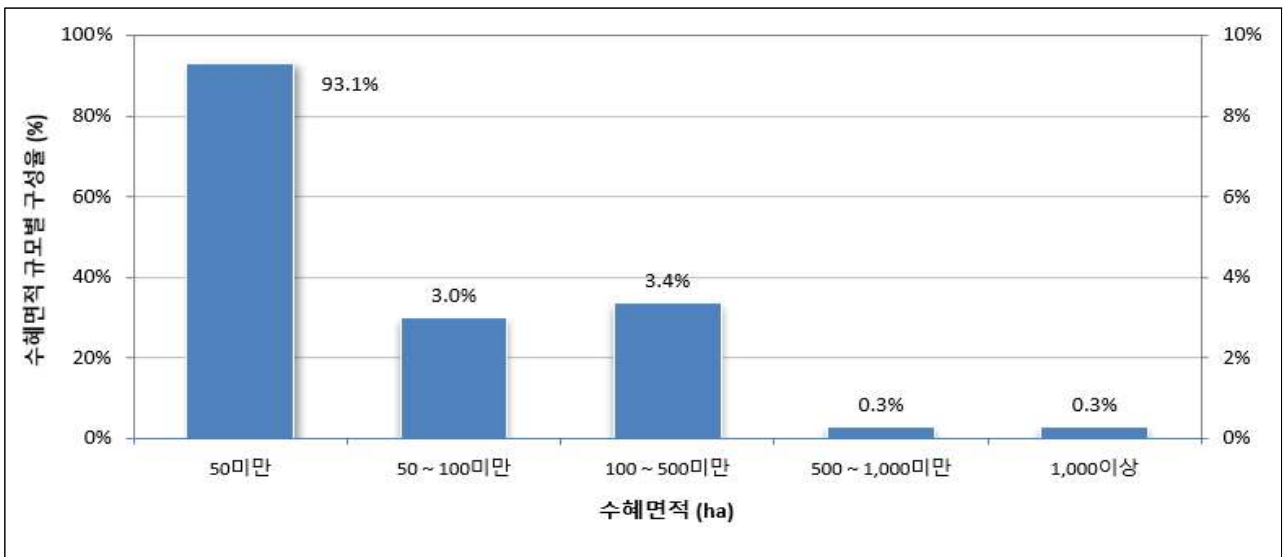
1.6.2 수혜면적 규모별 분포현황

- 수혜면적 규모별로 살펴보면, 보조수원공인 양수형 저수지를 포함한 수혜면적 50 ha 미만의 시설은 15,919 개소(93.1 %)이며, 수혜면적 규모 1,000 ha 이상의 대규모 시설은 50 개소(0.3 %)임

(표 1.6-2) 수혜면적 규모별 농업용 저수지 현황

(단위 : 개소)

구분	계	수혜면적 (ha)				
		50미만	50~100미만	100~500미만	500~1,000미만	1,000이상
전국 (구성비,%)	17,105 (100.0)	15,919 (93.1)	512 (3.0)	575 (3.4)	49 (0.3)	50 (0.3)
부산	95	95	-	-	-	-
대구	199	194	2	3	-	-
인천	52	36	4	8	4	-
광주	135	131	4	-	-	-
대전	15	13	1	1	-	-
울산	328	308	12	8	-	-
세종	36	35	-	1	-	-
경기	337	270	17	43	1	-
강원	299	240	18	38	2	1
충북	751	656	49	39	3	4
충남	910	756	59	75	6	14
전북	2,182	2,049	40	74	11	8
전남	3,223	2,952	120	135	4	12
경북	5,375	5,176	99	84	12	4
경남	3,158	2,998	87	66	6	1
제주	10	10	-	-	-	-



<그림 1.6-2> 수혜면적 규모별 농업용 저수지 현황

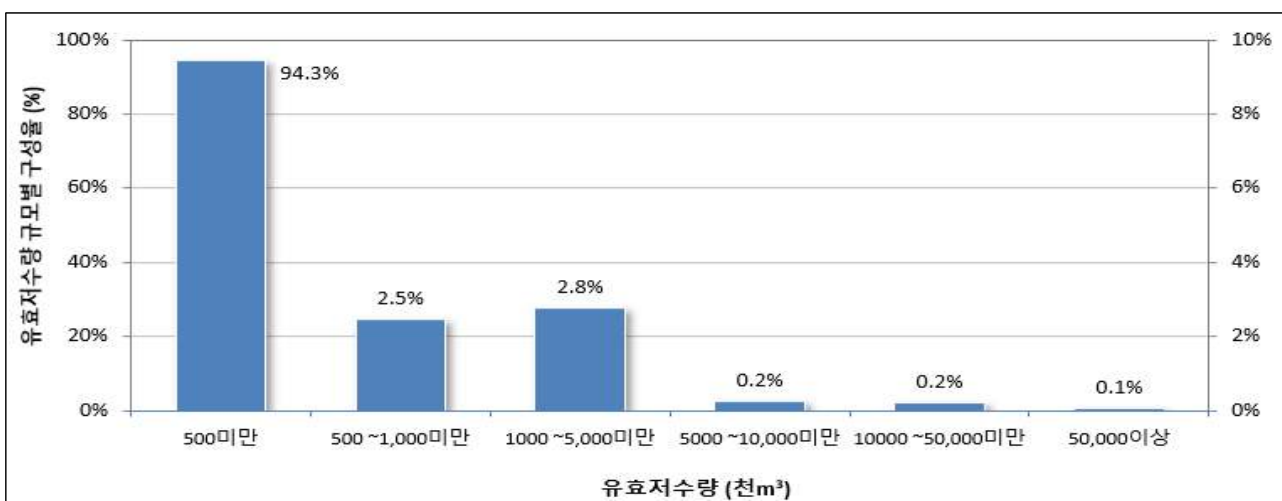
1.6.3 유효저수량 규모별 분포현황

- 유효저수량 규모별로는 500 천m³ 미만의 소규모 시설은 16,127 개소로 전체 농업용 저수지의 94.3 %로 대부분을 차지하고 있으며, 유효저수량 10,000 천m³ 이상의 대규모 시설은 저수지 5 개소(대아, 섬진, 나주, 담양, 장성)임

(표 1.6-3) 유효저수량 규모별 농업용 저수지 현황

(단위 : 개소)

구분	계	유효저수량 (천m ³)					
		500미만	500 ~ 1,000미만	1000 ~ 5,000미만	5000 ~ 10,000미만	10000 ~ 50,000미만	50,000이상
전국 (구성비,%)	17,105 (100.0)	16,127 (94.3)	423 (2.5)	471 (2.8)	40 (0.2)	33 (0.2)	11 (0.1)
부산	95	95	-	-	-	-	-
대구	199	190	3	5	1	-	-
인천	52	39	2	10	1	-	-
광주	135	133	-	2	-	-	-
대전	15	12	1	2	-	-	-
울산	328	316	9	3	-	-	-
세종	36	35	-	1	-	-	-
경기	337	283	17	31	-	5	1
강원	299	244	20	33	-	2	-
충북	751	674	43	25	6	3	-
충남	910	794	42	59	7	7	1
전북	2,182	2,072	37	56	7	7	3
전남	3,223	3,004	107	96	5	5	6
경북	5,375	5,195	75	92	10	3	-
경남	3,158	3,035	64	55	3	1	-
제주	10	6	3	1	-	-	-



<그림 1.6-3> 유효저수량 규모별 농업용 저수지 현황

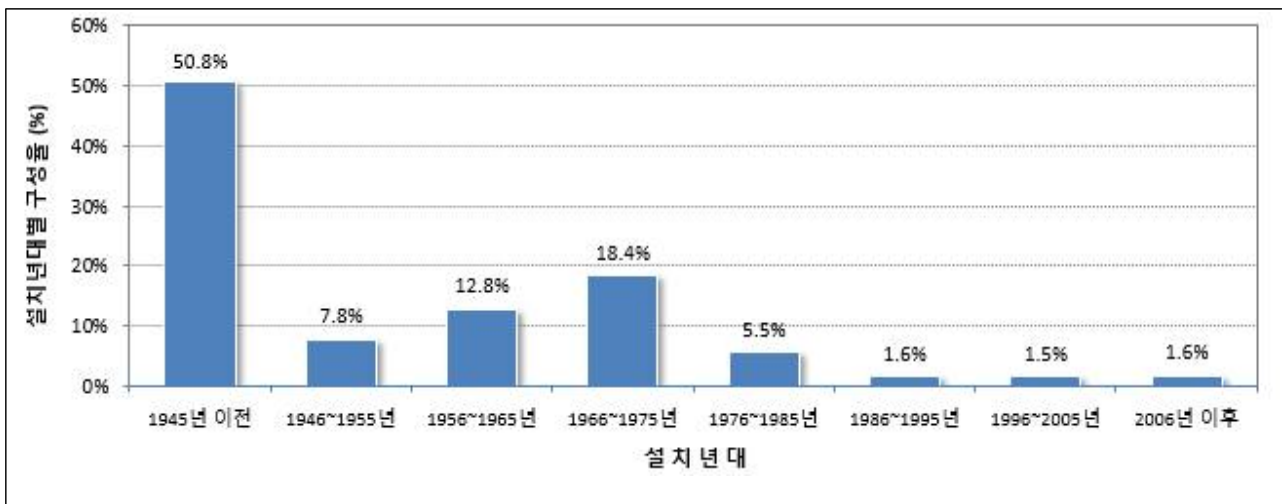
1.6.4 설치년대별 분포현황

- 전국 농업용 호소 17,105 개소를 설치년대 기준으로 구분해 보면, 1945년 이전에 설치된 시설은 8,688 개소로 전체의 50.8 %를 차지하며, 1975년 이전에 준공되어 47년 이상 경과한 시설물은 15,355 개소로 89.8 %를 차지하고 있음

(표 1.6-4) 설치년대별 농업용 저수지 현황

(단위 : 개소)

구분	계	설치년대 (년)							
		1945년 이전	1946~1955년	1956~1965년	1966~1975년	1976~1985년	1986~1995년	1996~2005년	2006년 이후
전국 (구성비,%)	17,105 (100.0)	8,688 (50.8)	1,334 (7.8)	2,192 (12.8)	3,141 (18.4)	937 (5.5)	270 (1.6)	263 (1.5)	280 (1.6)
부산	95	59	11	7	14	-	1	1	2
대구	199	118	33	17	20	9	1	1	-
인천	52	9	3	3	9	11	2	-	15
광주	135	61	11	20	36	2	1	1	3
대전	15	5	1	4	3	1	1	-	-
울산	328	126	38	63	73	17	3	3	5
세종	36	15	1	5	7	4	2	2	-
경기	337	122	21	73	70	28	14	6	3
강원	299	129	16	51	42	32	12	9	8
충북	751	354	38	125	141	41	17	15	20
충남	910	367	95	145	121	94	36	32	20
전북	2,182	1,360	186	212	293	48	20	34	29
전남	3,223	1,271	199	374	1,015	187	53	67	57
경북	5,375	3,306	402	608	570	309	65	52	63
경남	3,158	1,379	279	485	725	153	42	40	55
제주	10	7	-	-	2	1	-	-	-



<그림 1.6-4> 설치년대별 농업용 저수지 현황

2023년 농업용저수지 수질전수조사

조사 및 평가방법

2.1 조사방법

2.2 수질평가방법

II. 조사 및 평가방법

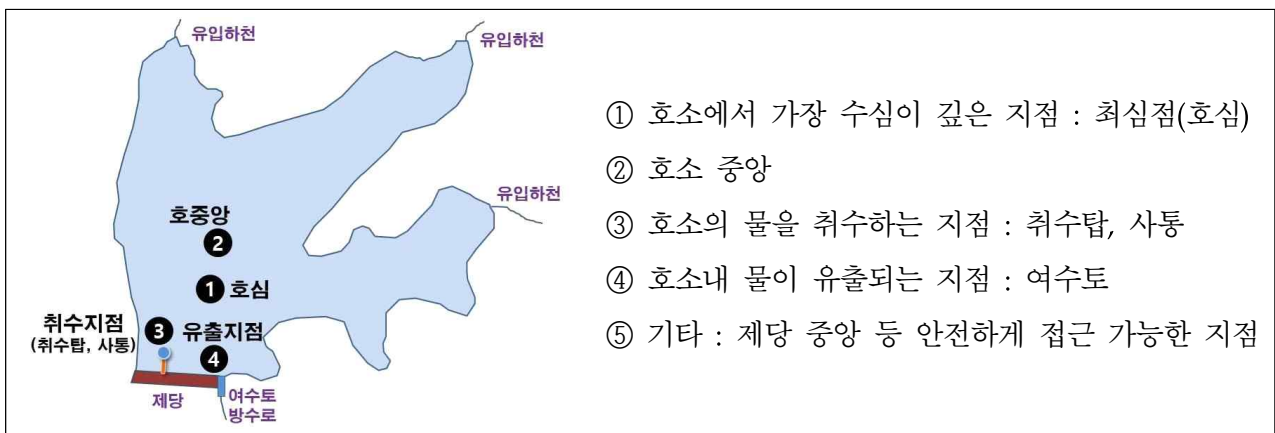
2.1 조사 방법

- 대상 농업용 저수지 수질시료 채취 후 총유기탄소량(TOC), 총인(T-P) 항목에 대한 실내 수질분석 시험을 실시하였음

2.1.1 현장조사 방법

1) 시료채취 지점

- 저수지의 대표성, 접근 가능성, 안정성을 고려하여 호소의 수질을 대표할 수 있는 곳을 선정하였음



<그림 2.1-1> 농업용 저수지 시료 채취지점 선정 우선순위

2) 시료채취 시기

- 수질이 안정되고 대표적인 상태라고 판단되는 시기에 조사 실시
 - 강우 시, 혹은 강우 직후, 강풍은 피하여 조사를 실시하였음
 - 용도폐지, 저수량 부족 등 불가피하게 수질조사가 불가능한 경우는 제외하였음
- 가능한 수도작 작물의 물 흡수가 가장 활발한 이앙기에서 유수형성기가 포함될 수 있도록 6 ~ 9월 사이에 물 시료 채취

3) 시료의 채취

- 시료용기는 1L 폴리에틸렌 용기 혹은 채수병을 사용하였으며, 시료채취 전 채수지점의 물로 채수용기를 2 ~ 3회 정도 씻어낸 후 물 시료를 채취하였음
- 채수 시 표수층에 부유할 가능성이 있는 쓰레기 등의 부유물이 포함되지 않도록 채수 하고, 채수 및 운반 중 가능한 공기와 접촉되는 시간을 최소화하기 위해 채취 즉시 밀봉하였음

4) 시료의 관리

- 채취한 시료는 수질오염공정시험기준에서 정한 방법에 따라 관리·보존하였음
- 조사자가 장비와 시약 등을 갖추지 않았을 경우에는 시료채취 후 직접운반하거나 택배 등을 이용하여 최단시간 내에 한국농어촌공사에서 지정한 실험실로 운반하여 수질 분석시험을 실시하였음

2.1.2 실내분석 방법

1) 실내분석시험

- 물시료 채취 후 총유기탄소량(TOC), 총인(T-P) 2개 항목에 대한 수질 실내분석을 실시하였음
- 수질분석시험은 수질오염공정시험기준에 준하여 실시하였으며, 각 항목별 시험방법은 다음과 같음

(표 2.1-1) 실내분석항목 시험방법

구 분	실내분석항목 시험방법
총유기탄소량 (Total Organic Carbon)	<ul style="list-style-type: none"> • 고온연소산화법(ES 04311.1c) • 과황산 UV 및 과황산 열 산화법(ES 04311.2b)
총인 (Total Phosphorus)	<ul style="list-style-type: none"> • 자외선, 가시선 분광법(ES 04362.1c) • 연속흐름법(ES 04362.2b) • 연속자동측정방법(ES 04907.1e)

2) 분석자료 정리

- 2023년 물환경측정망 설치·운영계획(환경부고시 제2022-287호)의 측정결과 기재방법을 준용하였음

(표 2.1-2) 측정결과 기재방법

항 목	단 위	호소수질환경기준 (IV등급)	정량한계	표시자리수 기재방법
총유기탄소량(TOC)	mg/L	6 이하	0.3	0.0
총 인(T-P)	mg/L	0.1 이하	0.003	0.000

비고 : 범위로 표기된 항목은 동일항목에 복수의 시험법이 있어 최소 및 최대 정량한계를 범위로 나타낸 것으로 실제 측정값 산출시에는 수질오염공정시험기준에 따른 해당 시험법의 정량한계를 적용하여야 함

2.1.3 주요오염원 조사 방법

1) 주요오염원 조사

가) 오염원 개요

- 일반적으로 농업용수 수질오염은 오염물질이 자연정화능력을 초과하여 자연수내로 배출되어 농업용 호소가 수질관리 목적에 적합하지 않게 된 상태를 말하며, 이러한 수질오염을 초래할 수 있는 원인물질의 생산·보관이동·배출의 주체가 되는 행위, 시설 및 장소를 오염물질 발생원이라 함
- 농업용 호소의 유역으로부터 유입되는 오염물질은 그 발생과 유입형태에 따라 점오염원(point source)와 비점오염원(non-point source)으로 구분할 수 있음
- 한 지점 혹은 아주 좁은 구역 내에서 오염물질이 집중적으로 배출되는 곳으로서 일반적으로 하나의 배출구나 배출단위로 파악 가능한 것을 점오염원이라 하며, 가정하수(생활하수), 공장폐수(산업폐수), 가축분뇨 등이 그 범주에 포함됨
- 오염물질이 넓은 지역으로부터 배출되어 배출원을 하나의 점으로 파악 곤란한 것을 비점오염원(면오염원)이라 정의하고, 주거지역, 농경지 및 산림지역의 토지유출수가 범주에 포함됨

(표 2.1-3) 오염원의 구분

구 분	정 의
점오염원	•배출장소 및 배출경로의 확인이 가능한 오염원
비점오염원	•점오염원 이외의 오염원으로서 배출장소와 배출경로가 불분명할 뿐만 아니라 주로 강우에 의존하여 유출되는 오염원

자료 : 오염총량관리 기본방침(환경부 고시 제1295호)

(표 2.1-4) 오염원의 그룹

구 분	정 의
생활계	•주택, 음식점, 숙박, 위락시설 등 사람이 거주하거나 생활 및 서비스업에 관련된 시설과 이와 유사한 시설
축산계	•「가축분뇨의 관리 및 이용에 관한 법률」에 따른 가축 및 그 사육시설과 이와 유사한 시설
산업계	•「물환경보전법」에 따라 신고허가된 배출시설 및 폐수처리시설과 「폐기물관리법」에 의하여 설치된 폐기물처리시설과 이와 유사한 시설로서 매립시설을 제외한 시설
토지계	•「지적법」에 의하여 지목별로 구분된 토지
양식계	•물환경보전법 제60조의 규정에 따라 신고된 양식시설 및 이와 유사한 시설
매립계	•「폐기물관리법」에 의하여 설치된 매립시설 중 침출수가 나오는 매립시설

자료 : 오염총량관리 기본방침(환경부 고시 제1295호)

나) 주요오염원 조사 방법

- 오염원 중에서 해당 농업용 저수지 수질에 가장 큰 영향을 미치는 오염원을 주요오염원이라 하며, 주요오염원을 판단하는 방법은 유역 내 분포하는 오염원의 종류별 분포수(오염원수)를 조사한 후 오염원수에 오염원단위를 곱하여 발생 및 배출오염부하량을 산출하여 가장 큰 비중을 차지하는 오염원을 주요오염원으로 결정하게 됨
- 그러나 농업용 저수지 유역에 대한 오염원에 대한 정밀조사는 시간·비용적 측면에서 한계가 있으므로 평상시 해당시설 관리 과정에서 얻어진 경험, 탐문조사, 항공사진 및 한국농어촌공사 농지공간정보시스템 등을 참고하여, 유역 오염원 개황을 간접적으로 파악한 후 조사자의 종합적 검토를 통해 주요오염원을 판단하였음

2.2 수질평가방법








- 농업용수 수질평가 방법은 해당 조사항목별 환경목표 기준 달성여부, 과거 조사결과와 비교·분석, 수질오염 평가지수에 의한 방법 등 조사 목적에 따라 평가 방법이 달라질 수 있으며, 수질분석을 실시할 항목에 따라 적합한 평가방법을 선택해야 함
- 본 조사에서는 장비, 인력, 비용 등의 한계로 현장 수질조사 항목(수온, 투명도, DO, EC 등) 및 현장 전처리를 요하는 클로로필-a 등 주요 항목에 대한 조사가 이루어지지 못하여 현장 수질을 고려한 종합적인 수질현황을 평가하기에는 한계가 있음
- 따라서 제2차 물환경관리 기본계획(환경부, 2015)에 따라 주요 수질지표항목 중 총유기탄소량(TOC), 총인(T-P)에 대한 수질분석 결과를 토대로, 「환경정책기본법」 제10조 및 동시행령 제2조에서 규정한 수역별 “수질 및 수생태계 환경기준”에 의거 수질등급을 결정하고 호소수질환경기준(Ⅳ등급) 달성 여부를 판단하였음

1) 수질 및 수생태계 환경기준에 의한 수질평가

- 「환경정책기본법」 제10조 및 동시행령 제2조에 규정된 “호소 수질 및 수생태계 환경기준 Ⅳ등급(약간나쁨)”을 농업용수원 수질관리의 목표치로 설정하여 초과여부에 따라 조사대상시설의 수질오염 정도를 평가하였음
- 수질환경기준을 이용하여 수질을 평가하는 방법으로는 분석 항목별로 등급을 구분한 후 가장 나쁜 등급을 이용하여 수질을 판단하는 종합 비교법과 각 항목별로 호소수질 환경기준과 단순 비교하여 초과여부를 파악하는 단순비교법이 있음

- 본 조사결과의 평가는 농업용 저수지 유기오염 정도의 주요 지표로 활용되고 있는 총유기탄소량(TOC)을 중심으로 단순비교법에 의거하여 실시하였으며, 그 외 총인(T-P)의 분석항목별 초과여부에 대한 검토도 병행하였음

(표 2.2-1) 호소 수질 및 수생태계 환경기준 (「환경정책기본법」 제12조 동시행령 제2조, 별표1)

등급	상태 (캐릭터)	기준										
		수소이온 농도 (pH)	화학적 산소요구량 (COD) (mg/L)	총유기 탄소량 (TOC) (mg/L)	부유 물질량 (SS) (mg/L)	용존 산소량 (DO) (mg/L)	총인 (T-P) (mg/L)	총질소 (T-N) (mg/L)	클로로필-a (Chl-a) (mg/m ³)	대장균군 (군수/100mL)		
										총 대장균군	분원성 대장균군	
매우 좋음	Ia		6.5~8.5	2 이하	2 이하	1 이하	7.5 이상	0.01 이하	0.2 이하	5 이하	50 이하	10 이하
좋음	Ib		6.5~8.5	3 이하	3 이하	5 이하	5.0 이상	0.02 이하	0.3 이하	9 이하	500 이하	100 이하
약간 좋음	II		6.5~8.5	4 이하	4 이하	5 이하	5.0 이상	0.03 이하	0.4 이하	14 이하	1,000 이하	200 이하
보통	III		6.5~8.5	5 이하	5 이하	15 이하	5.0 이상	0.05 이하	0.6 이하	20 이하	5,000 이하	1,000 이하
약간 나쁨	IV		6.0~8.5	8 이하	6 이하	15 이하	2.0 이상	0.10 이하	1.0 이하	35 이하	-	-
나쁨	V		6.0~8.5	10 이하	8 이하	쓰레기 등이 떠있지 아니할 것	2.0 이상	0.15 이하	1.5 이하	70 이하	-	-
매우 나쁨	VI		-	10 초과	8 초과	-	2.0 미만	0.15 초과	1.5 초과	70 초과		

비 고

- 총인, 총질소의 경우 총인에 대한 총질소의 농도비율이 7 미만일 경우에는 총인의 기준을 적용하지 아니하며, 그 비율이 16 이상일 경우에는 총질소의 기준을 적용하지 아니한다.
- 등급별 수질 및 수생태계 상태
 - 매우 좋음 : 용존산소가 풍부하고 오염물질이 없는 청정상태의 생태계로 여과살균 등 간단한 정수처리 후 생활용수로 사용할 수 있음.
 - 좋음 : 용존산소가 많은 편이고 오염물질이 거의 없는 청정상태에 근접한 생태계로 여과침전살균 등 일반적인 정수처리 후 생활용수로 사용할 수 있음.
 - 약간 좋음 : 약간의 오염물질은 있으나 용존산소가 많은 상태의 다소 좋은 생태계로 여과침전살균 등 일반적인 정수처리 후 생활용수 또는 수영용수로 사용할 수 있음.
 - 보통 : 보통의 오염물질로 인하여 용존산소가 소모되는 일반 생태계로 여과, 침전, 활성탄 투입, 살균 등 고도의 정수처리 후 생활용수로 이용하거나 일반적 정수처리 후 공업용수로 사용할 수 있음.
 - 약간 나쁨 : 상당량의 오염물질로 인하여 용존산소가 소모되는 생태계로 농업용수로 사용하거나, 여과, 침전, 활성탄 투입, 살균 등 고도의 정수처리 후 공업용수로 사용할 수 있음.
 - 나쁨 : 다량의 오염물질로 인하여 용존산소가 소모되는 생태계로 산책 등 국민의 일상생활에 불쾌감을 유발하지 아니하며, 활성탄 투입, 역삼투압 공법 등 특수한 정수처리 후 공업용수로 사용할 수 있음.
 - 매우 나쁨 : 용존산소가 거의 없는 오염된 물로 물고기가 살기 어려움.
 - 용수는 당해 등급보다 낮은 등급의 용도로 사용할 수 있음.
 - 수소이온농도(pH) 등 각 기준항목에 대한 오염도 현황, 용수처리방법 등을 종합적으로 검토하여 그에 맞는 처리방법에 따라 용수를 처리하는 경우에는 당해 등급보다 높은 등급의 용도로도 사용할 수 있음.
- 화학적 산소요구량(COD) 기준은 2015년 12월 31일까지 적용한다.

2023년 농업용저수지 수질전수조사

조 사 결 과

3.1 TOC (총유기탄소량)

3.2 T-P (총인)

3.3 주요염원 현황

3.4 시·군·구별 수질조사 결과

Ⅲ. 조사 결과

3.1 TOC (총유기탄소량)

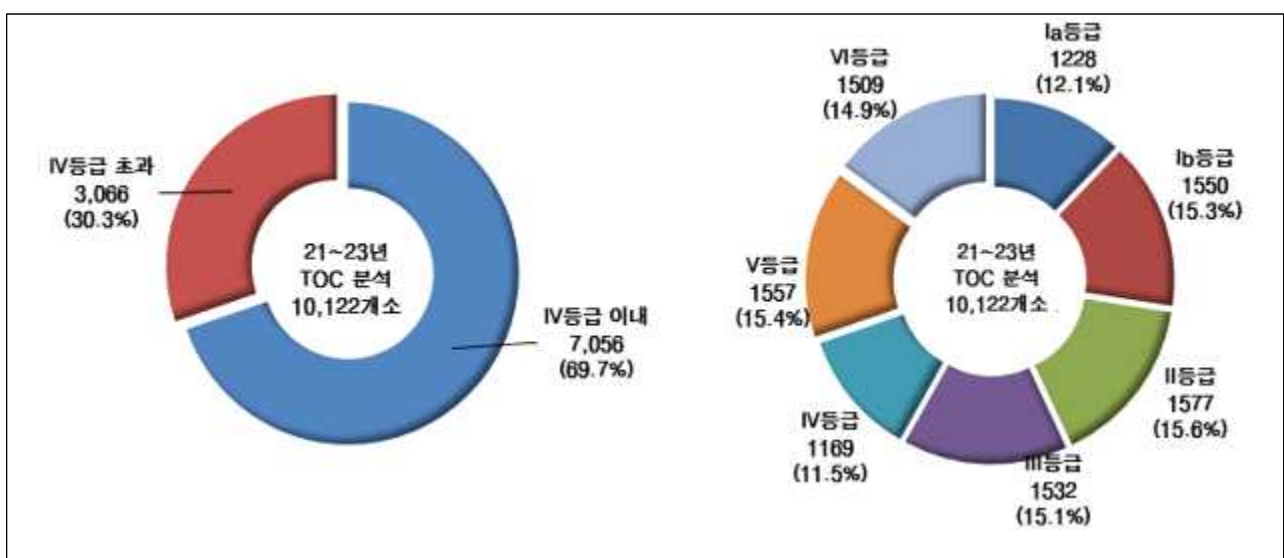
3.1.1 전국 수질현황(TOC)

- 「환경정책기본법」 제12조(환경기준의 설정) 호소의 수질 및 수생태계기준(이하 수질관리기준)에 의거한 TOC 항목의 수질등급 분석 결과, 수질관리기준 IV등급(6.0 mg/L)을 상회하는 시설은 조사시설의 30.3 %인 3,066 개소로 조사되었음

(표 3.1-1) TOC 등급별 농업용 저수지 현황

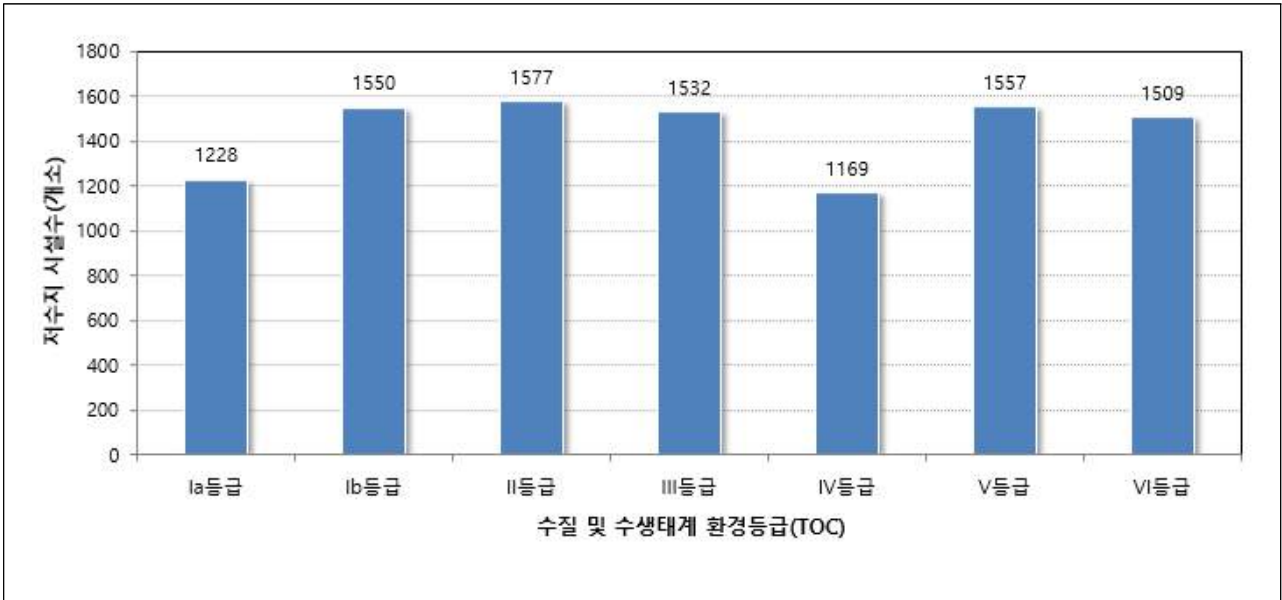
(단위 : 개소)

조사 년도	조사 시설수	수질관리기준 IV등급 만족						수질관리기준 IV등급 초과		
		소계	Ia등급 (2이하)	Ib등급 (3이하)	II등급 (4이하)	III등급 (5이하)	IV등급 (6이하)	소계	V등급 (8이하)	VI등급 (8초과)
계	10,122 (100)	7,056 (69.7)	1,228 (12.1)	1,550 (15.3)	1,577 (15.6)	1,532 (15.1)	1,169 (11.5)	3,066 (30.3)	1,557 (15.4)	1,509 (14.9)
2021년	3,293 (100.0)	2,605 (79.1)	509 (15.5)	553 (16.8)	591 (17.9)	544 (16.5)	408 (12.4)	688 (20.9)	436 (13.2)	252 (7.7)
2022년	3,420 (100.0)	2,114 (61.8)	278 (8.1)	469 (13.7)	472 (13.8)	506 (14.8)	389 (11.4)	1,306 (38.2)	597 (17.5)	709 (20.7)
2023년	3,420 (100.0)	2,342 (68.5)	442 (12.9)	529 (15.5)	514 (15.0)	483 (14.1)	374 (10.9)	1,078 (31.5)	528 (15.4)	550 (16.1)



<그림 3.1-1> 수질관리기준(TOC)별 농업용 저수지 구성비

- 수질 및 수질관리기준(TOC기준) II등급에 해당하는 시설이 전체 조사시설 대비 15.6 % (1,577 개소)로 가장 높은 비율을 차지하고, V등급 15.4 %, Ib등급 15.3 % 순이며, 비율이 가장 낮은 등급은 IV등급 11.6 %(1,169 개소)임



<그림 3.1-2> 수질관리기준(TOC)별 농업용 저수지 현황

- 수질관리기준 IV등급을 초과한 3,066 개소의 수혜면적은 25,493 ha로 조사시설 대비 27.6 %, 유효저수량은 59,358 천m³로 조사시설 대비 26.6 %를 차지하고 있음

(표 3.1-2) TOC 기준 수질관리기준 IV등급 초과 농업용 저수지 현황

구 분	수질전수조사			IV등급 초과시설			IV등급 초과시설 비율(%)		
	시설수 (개소)	수혜면적 (ha)	유효저수량 (천m ³)	시설수 (개소)	수혜면적 (ha)	유효저수량 (천m ³)	시설수	수혜면적	유효저수량
조사대상	10,122	92,533	223,204	3,066	25,493	59,358	30.3	27.6	26.6
2021년	3,293	25,645	62,695	688	4,956	11,907	20.9	19.3	19.0
2022년	3,420	28,825	70,275	1,306	9,871	22,812	38.2	34.2	32.5
2023년	3,420	38,163	90,432	1,078	10,708	24,692	31.5	28.1	27.3

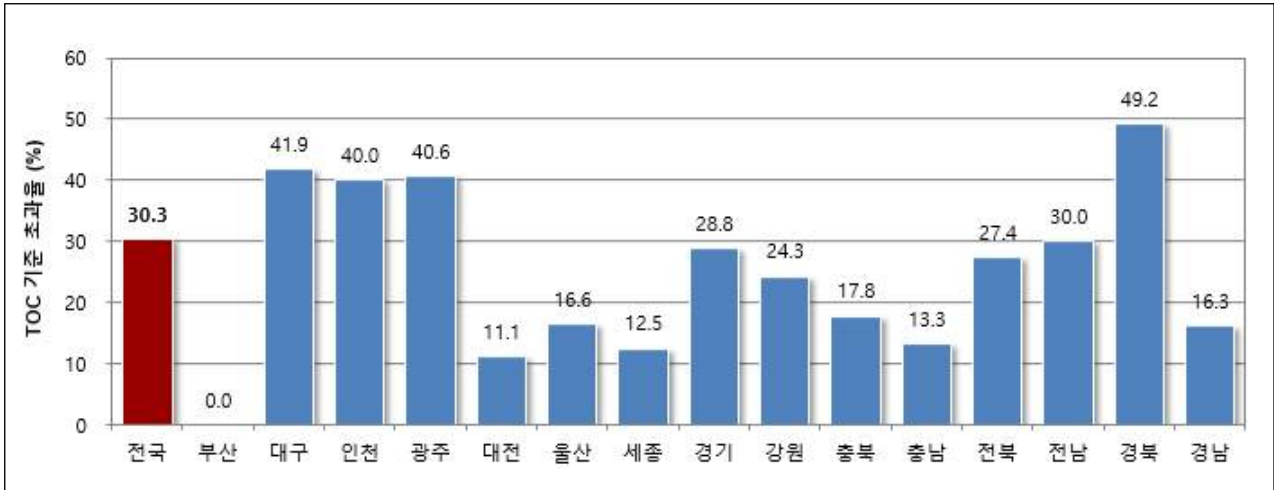
3.1.2 지역별 수질현황

- 지역별 수질관리기준 IV등급 초과시설 중 전국 평균 30.3 %보다 높은 지역은 경북 49.2 %, 대구 41.9 %, 광주 40.6 %, 인천 40.0 %, 순으로 높았으며, 가장 낮은 지역은 조사대상 시설이 적은 부산으로 초과시설이 없는 것으로 조사됨

(표 3.1-3) TOC 기준 시·도별 농업용 저수지 수질등급 현황

(단위 : 개소, %)

구분	조사 시설수	수질관리기준 IV등급 만족						수질관리기준 IV등급 초과		
		소계	Ia등급 (2이하)	Ib등급 (3이하)	II등급 (4이하)	III등급 (5이하)	IV등급 (6이하)	소계	V등급 (8이하)	VI등급 (8초과)
계 (%)	10,122 (100)	7,056 (69.7)	1,228 (12.1)	1,550 (15.3)	1,577 (15.6)	1,532 (15.1)	1,169 (11.5)	3,066 (30.3)	1,557 (15.4)	1,509 (14.9)
부산	20 (100)	20 (100.0)	6 (30.0)	8 (40.0)	1 (5.0)	3 (15.0)	2 (10.0)	- -	- -	- -
대구	129 (100)	75 (58.1)	5 (3.9)	17 (13.2)	23 (17.8)	21 (16.3)	9 (7.0)	54 (41.9)	18 (14.0)	36 (27.9)
인천	20 (100)	12 (60.0)	3 (15.0)	2 (10.0)	3 (15.0)	3 (15.0)	1 (5.0)	8 (40.0)	4 (20.0)	4 (20.0)
광주	69 (100)	41 (59.4)	1 (1.4)	6 (8.7)	11 (15.9)	12 (17.4)	11 (15.9)	28 (40.6)	20 (29.0)	8 (11.6)
대전	9 (100)	8 (88.9)	1 (11.1)	2 (22.2)	1 (11.1)	3 (33.3)	1 (11.1)	1 (11.1)	1 (11.1)	- -
울산	169 (100)	141 (83.4)	30 (17.8)	25 (14.8)	35 (20.7)	31 (18.3)	20 (11.8)	28 (16.6)	21 (12.4)	7 (4.1)
세종	32 (100)	28 (87.5)	- -	6 (18.8)	11 (34.4)	9 (28.1)	2 (6.3)	4 (12.5)	4 (12.5)	- -
경기	226 (100)	160 (70.8)	18 (8.0)	41 (18.1)	39 (17.3)	36 (15.9)	26 (11.5)	66 (29.2)	33 (14.6)	33 (14.6)
강원	173 (100)	131 (75.7)	35 (20.2)	36 (20.8)	24 (13.9)	24 (13.9)	12 (6.9)	42 (24.3)	26 (15.0)	16 (9.2)
충북	466 (100)	383 (82.2)	68 (14.6)	93 (20.0)	86 (18.5)	74 (15.9)	62 (13.3)	83 (17.8)	52 (11.2)	31 (6.7)
충남	600 (100)	520 (86.7)	78 (13.0)	148 (24.7)	126 (21.0)	107 (17.8)	61 (10.2)	80 (13.3)	64 (10.7)	16 (2.7)
전북	1,496 (100)	1,086 (72.6)	172 (11.5)	267 (17.8)	246 (16.4)	197 (13.2)	204 (13.6)	410 (27.4)	256 (17.1)	154 (10.3)
전남	2,027 (100)	1,418 (70.0)	210 (10.4)	281 (13.9)	333 (16.4)	353 (17.4)	241 (11.9)	609 (30.0)	283 (14.0)	326 (16.1)
경북	2,705 (100)	1,374 (50.8)	111 (4.1)	237 (8.8)	299 (11.1)	361 (13.3)	366 (13.5)	1,331 (49.2)	576 (21.3)	755 (27.9)
경남	1,981 (100)	1,659 (83.7)	490 (24.7)	381 (19.2)	339 (17.1)	298 (15.0)	151 (7.6)	322 (16.3)	199 (10.0)	123 (6.2)



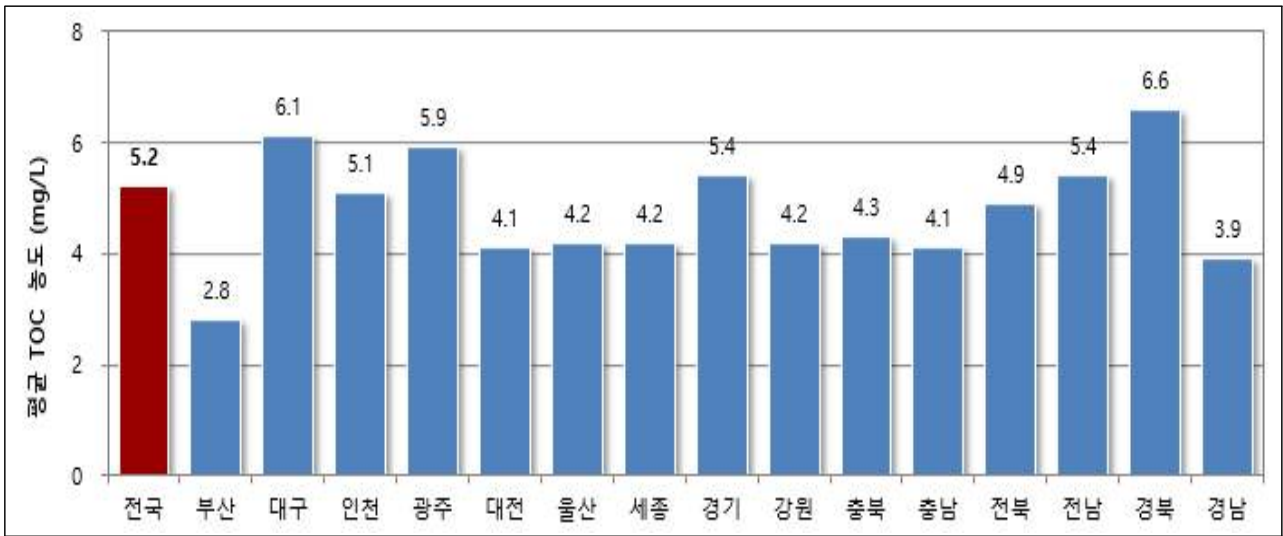
<그림 3.1-3> 시·도별 수질관리기준 IV등급 초과율(%)

- 전국 평균 TOC는 5.2 mg/L(호소수질 IV등급 수준)으로 조사되었음
- 지역별 수질관리기준 평균 TOC에 있어 전국 평균 5.2 mg/L보다 높은 지역은 경북 6.6 mg/L, 대구 6.1 mg/L, 광주 5.9 mg/L, 경기, 전남 5.4 mg/L 순으로 조사됨

(표 3.1-4) TOC 기준 시·도별 수질관리기준(IV등급) 초과 시설 현황

(단위 : 개소)

구분	농업용저수지	지자체 관리	조사 저수지		수질관리기준 IV등급 초과시설		
			시설수	평균TOC	초과시설	초과율(%)	평균TOC
전국	17,105	13,553	10,122	5.2	3,066	30.3	9.0
부산	95	90	20	2.8	-	-	-
대구	199	176	129	6.1	54	41.9	9.4
인천	52	34	20	5.1	8	40.0	7.8
광주	135	82	69	5.9	28	40.6	8.4
대전	15	12	9	4.1	1	11.1	7.4
울산	328	243	169	4.2	28	16.6	8.1
세종	36	35	32	4.2	4	12.5	6.8
경기	337	237	226	5.4	66	29.2	9.6
강원	299	212	173	4.2	42	24.3	7.8
충북	751	562	466	4.3	83	17.8	8.5
충남	910	670	600	4.1	80	13.3	8.5
전북	2,182	1,763	1,496	4.9	410	27.4	8.4
전남	3,223	2,163	2,027	5.4	609	30.0	9.4
경북	5,375	4,686	2,705	6.6	1,331	49.2	9.2
경남	3,158	2,587	1,981	3.9	322	16.3	8.5

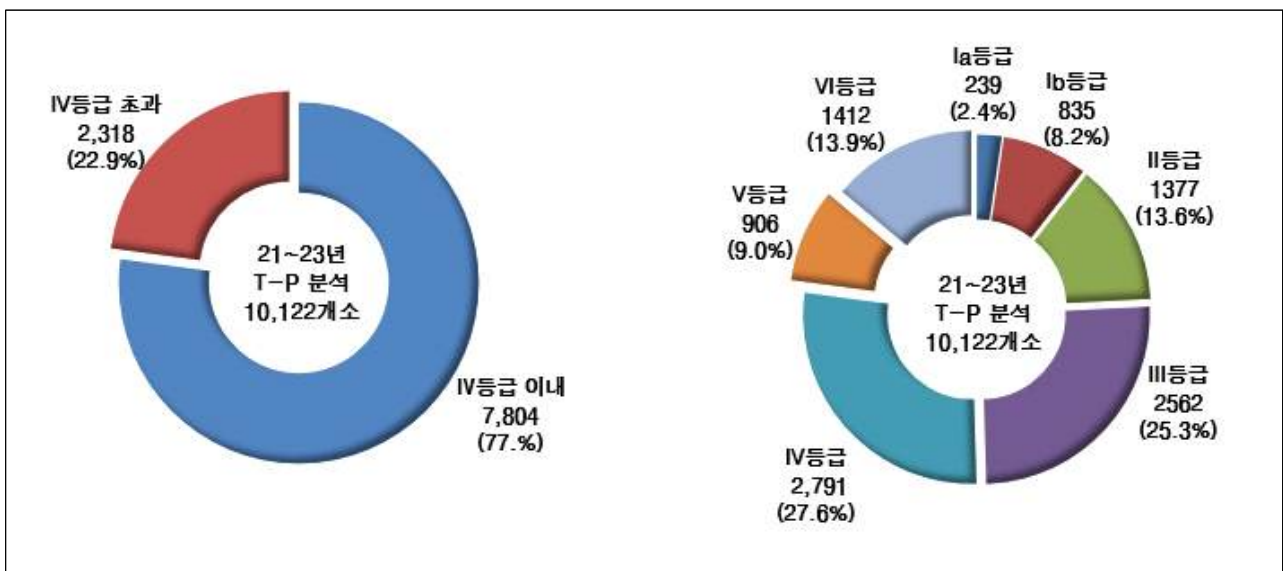


<그림 3.1-4> 시·도별 농업용 저수지 평균 TOC 농도

3.2 T-P (총인)

3.2.1 전국 수질현황(T-P)

- 「 환경정책기본법 」 제12조(환경기준의 설정) 호소의 수질 및 수생태계기준(T-P기준)에 의거한 수질등급 분석 결과, 수질관리기준 IV등급(T-P 0.1 mg/L)을 상회하는 시설은 전체 조사시설의 22.9 %인 2,318 개소로 조사되었음



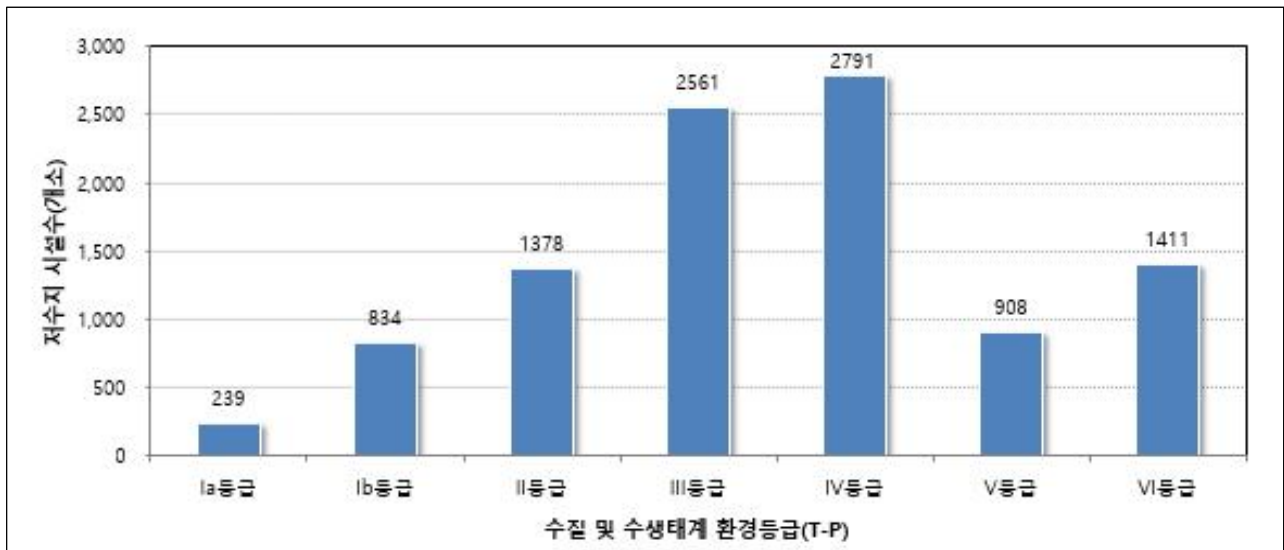
<그림 3.2-1> 수질관리기준(T-P)별 농업용 저수지 구성비

(표 3.2-1) T-P 등급별 농업용 저수지 현황

(단위 : 개소)

조사 년도	조사 시설수	수질관리기준 IV등급 만족						수질관리기준 IV등급 초과		
		소계	Ia등급 (0.01이하)	Ib등급 (0.02이하)	II등급 (0.03이하)	III등급 (0.05이하)	IV등급 (0.10이하)	소계	V등급 (0.15이하)	VI등급 (0.15초과)
계	10,122 (100.0)	7,803 (77.1)	239 (2.4)	834 (8.2)	1,378 (13.6)	2,561 (25.3)	2,791 (27.6)	2,319 (22.9)	908 (9.0)	1,411 (13.9)
2021년	3,293 (100.0)	2,699 (82.0)	195 (5.9)	430 (13.1)	442 (13.4)	784 (23.8)	848 (25.8)	594 (18.0)	215 (6.5)	379 (11.5)
2022년	3,420 (100.0)	2,501 (73.1)	40 (1.2)	187 (5.5)	342 (10.0)	826 (24.2)	1,106 (32.3)	919 (26.9)	378 (11.1)	541 (15.8)
2023년	3,420 (100.0)	2,610 (76.3)	4 (0.1)	220 (6.4)	594 (17.4)	953 (27.9)	839 (24.5)	810 (23.7)	315 (9.2)	495 (14.5)

- 수질관리기준(T-P) IV등급에 해당하는 시설이 조사시설 대비 27.6 % (2,791 개소)로 가장 높은 비율을 차지하고, III등급 25.3 %, VI등급 13.9 % 순이며, 비율이 가장 낮은 등급은 Ia등급 2.4 %(239 개소)임



<그림 3.2-2> T-P 등급별 농업용 저수지 현황

- 수질관리기준(T-P) IV등급을 초과한 2,319 개소의 수혜면적은 41,248 ha로 조사시설 대비 21.8 %, 유효저수량은 41,248 천m³로 조사시설 대비 18.5 %임

(표 3.2-2) T-P 기준 수질관리기준(IV등급) 초과 농업용 저수지 현황

구 분	수질전수조사			수질관리기준 IV등급 초과시설			수질관리기준IV등급 초과시설 비율(%)		
	시설수 (개소)	수혜면적 (ha)	유효저수량 (천m ³)	시설수 (개소)	수혜면적 (ha)	유효저수량 (천m ³)	시설수	수혜면적	유효저수량
조사대상	10,122	92,532	223,204	2,319	20,218	41,248	22.9	21.8	18.5
2021년	3,293	25,645	62,695	594	4,703	9,597	18.0	18.3	15.3
2022년	3,420	28,825	70,275	919	7,265	14,574	26.9	25.2	20.7
2023년	3,420	38,163	90,432	810	8,290	17,126	23.7	21.7	18.9

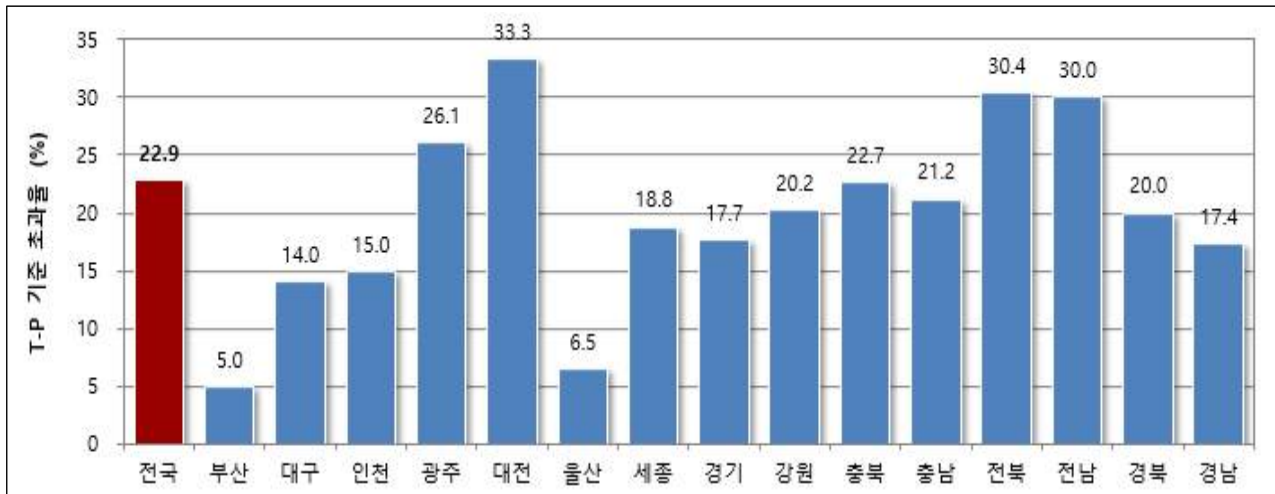
3.2.2 지역별 수질현황

- 시·도별 수질관리기준(T-P) IV등급 초과율에 있어 전국 평균 22.9 %보다 높은 지역은 대전 33.3 %, 전북 30.4 %, 전남 30.0 %, 광주 26.1 % 순으로 높았으며, 가장 낮은 지역은 부산 5.0 %로 조사됨

(표 3.2-3) T-P 기준 시·도별 농업용 저수지 수질등급 현황

(단위 : 개소, %)

구분	조사 시설수	수질관리기준 IV등급 만족						수질관리기준 IV등급 초과		
		소계	Ia등급 (0.01이하)	Ib등급 (0.02이하)	II등급 (0.03이하)	III등급 (0.05이하)	IV등급 (0.10이하)	소계	V등급 (0.15이하)	VI등급 (0.15초과)
계 (%)	10,122 (100)	7,803 (77.1)	239 (2.4)	834 (8.2)	1,378 (13.6)	2,561 (25.3)	2,791 (27.6)	2,319 (22.9)	908 (9.0)	1,411 (13.9)
부산	20 (100)	19 (95.0)	- -	4 (20.0)	1 (5.0)	7 (35.0)	7 (35.0)	1 (5.0)	- -	1 (5.0)
대구	129 (100)	111 (86.0)	- -	7 (5.4)	7 (5.4)	41 (31.8)	56 (43.4)	18 (14.0)	7 (5.4)	11 (8.5)
인천	20 (100)	17 (85.0)	- -	3 (15.0)	6 (30.0)	5 (25.0)	3 (15.0)	3 (15.0)	3 (15.0)	0 (0.0)
광주	69 (100)	51 (73.9)	1 (1.4)	9 (13.0)	10 (14.5)	17 (24.6)	14 (20.3)	18 (26.1)	6 (8.7)	12 (17.4)
대전	9 (100)	6 (66.7)	2 (22.2)	0 (0.0)	1 (11.1)	2 (22.2)	1 (11.1)	3 (33.3)	- -	3 (33.3)
울산	169 (100)	158 (93.5)	4 (2.4)	26 (15.4)	30 (17.8)	45 (26.6)	53 (31.4)	11 (6.5)	9 (5.3)	2 (1.2)
세종	32 (100)	26 (81.3)	2 (6.3)	2 (6.3)	4 (12.5)	11 (34.4)	7 (21.9)	6 (18.8)	3 (9.4)	3 (9.4)
경기	226 (100)	186 (82.3)	2 (0.9)	28 (12.4)	40 (17.7)	62 (27.4)	54 (23.9)	40 (17.7)	16 (7.1)	24 (10.6)
강원	173 (100)	138 (79.8)	1 (0.6)	20 (11.6)	27 (15.6)	46 (26.6)	44 (25.4)	35 (20.2)	14 (8.1)	21 (12.1)
충북	466 (100)	360 (77.3)	24 (5.2)	50 (10.7)	62 (13.3)	106 (22.7)	118 (25.3)	106 (22.7)	48 (10.3)	58 (12.4)
충남	600 (100)	473 (78.8)	5 (0.8)	84 (14.0)	98 (16.3)	140 (23.3)	146 (24.3)	127 (21.2)	43 (7.2)	84 (14.0)
전북	1,496 (100)	1,041 (69.6)	59 (3.9)	116 (7.8)	159 (10.6)	303 (20.3)	404 (27.0)	455 (30.4)	180 (12.0)	275 (18.4)
전남	2,027 (100)	1,418 (70.0)	55 (2.7)	181 (8.9)	270 (13.3)	411 (20.3)	501 (24.7)	609 (30.0)	149 (7.4)	460 (22.7)
경북	2,705 (100)	2,163 (80.0)	22 (0.8)	146 (5.4)	369 (13.6)	764 (28.2)	862 (31.9)	542 (20.0)	268 (9.9)	274 (10.1)
경남	1,981 (100)	1,636 (82.6)	62 (3.1)	158 (8.0)	294 (14.8)	601 (30.3)	521 (26.3)	345 (17.4)	162 (8.2)	183 (9.2)



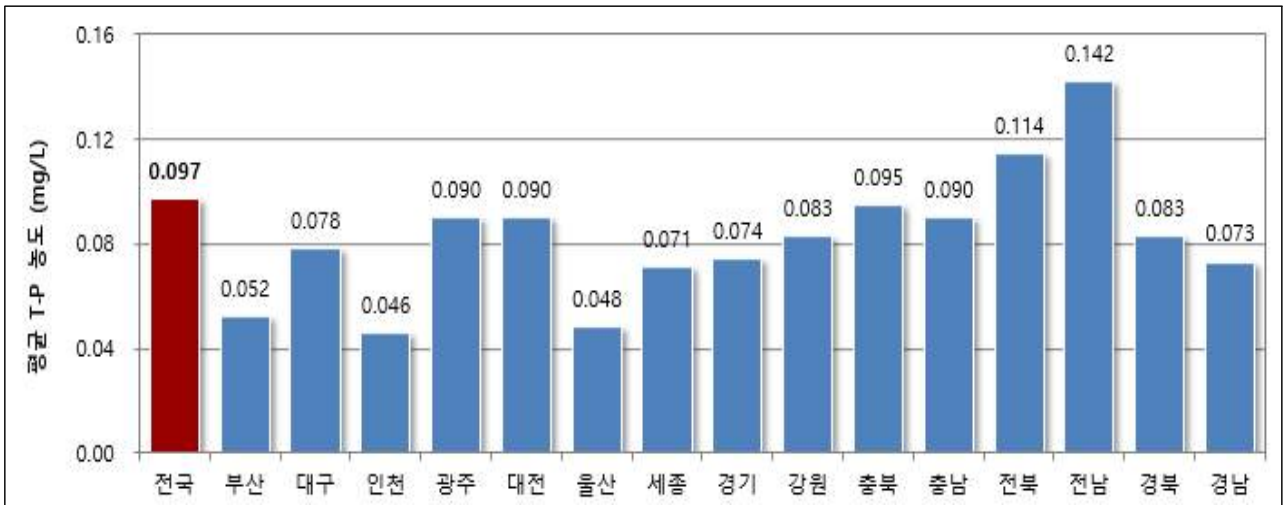
<그림 3.2-3> 시·도별 수질관리기준 IV등급 초과율(T-P)

- 전국 평균 T-P는 0.097 mg/L (IV등급 수준)으로 조사되었음
- 지역별 수질관리기준 평균 T-P에 있어 전국 평균 0.097 mg/L보다 높은 지역은 전남 0.142 mg/L, 전북 0.114 mg/L 순으로 조사됨

(표 3.2-4) T-P 기준 시·도별 수질관리기준(IV등급) 초과 시설 현황

(단위 : 개소)

시도	농업용 저수지	지자체 관리	'23년 조사 저수지		수질관리기준 IV등급 초과시설		
			시설수	평균T-P	초과시설	초과율(%)	평균T-P
전국	17,105	13,553	10,122	0.097	2,319	22.9	0.275
부산	95	90	20	0.052	1	5.0	0.176
대구	199	176	129	0.078	18	14.0	0.230
인천	52	34	20	0.046	3	15.0	0.120
광주	135	82	69	0.090	18	26.1	0.227
대전	15	12	9	0.090	3	33.3	0.208
울산	328	243	169	0.048	11	6.5	0.130
세종	36	35	32	0.071	6	18.8	0.191
경기	337	237	226	0.074	40	17.7	0.230
강원	299	212	173	0.083	35	20.2	0.239
충북	751	562	466	0.095	106	22.7	0.274
충남	910	670	600	0.090	127	21.2	0.273
전북	2,182	1,763	1,496	0.114	455	30.4	0.270
전남	3,223	2,163	2,027	0.142	609	30.0	0.370
경북	5,375	4,686	2,705	0.083	542	20.0	0.226
경남	3,158	2,587	1,981	0.073	345	17.4	0.212



<그림 3.2-4> 시·도별 농업용 저수지 평균 T-P 농도

3.3 주요염원 현황

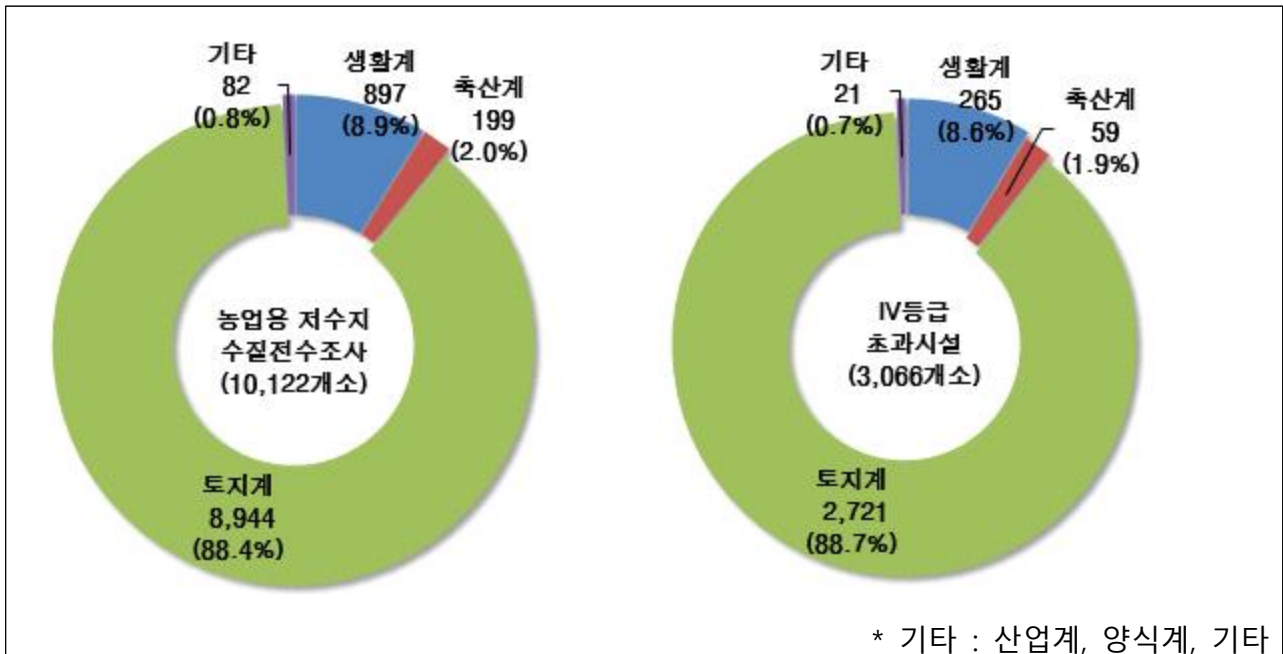
3.3.1 전국 주요염원 현황

- 주요염원 조사 결과, 조사시설 10,122 개소 중, 토지계가 8,944 개소(88.4 %)로 가장 많았으며, 생활계 897 개소(8.9 %), 축산계 199 개소(2.0 %), 산업계 60 개소(0.6 %), 양식계 9개소(0.1 %) 순으로 조사됨
- 수질관리기준 IV등급(TOC 기준)을 초과한 3,066 개소의 주요염원은 토지계가 2,721 개소 (88.7 %), 생활계 265 개소(8.6 %), 축산계 59 개소(1.9 %), 산업계 18 개소(0.6 %)로 조사됨

(표 3.3-1) 농업용 저수지 주요염원 조사 결과

(단위 : 개소)

구 분	계 (%)	생활계 (%)	축산계 (%)	토지계 (%)	산업계 (%)	양식계 (%)	기타 (%)
조사시설	10,122 (100.0)	897 (8.9)	199 (2.0)	8,944 (88.4)	60 (0.6)	9 (0.1)	13 (0.1)
수질기준 초과시설	3,066 (100.0)	265 (8.6)	59 (1.9)	2,721 (88.7)	18 (0.6)	2 (0.1)	1 (0.0)



<그림 3.3-1> 농업용 저수지 주요오염원 구성비

3.3.2 지역별 주요오염원 현황

- 지역별 주요오염원 조사 결과, 토지계가 대부분의 지역별 주요오염원으로 가장 많은 비율을 차지하고 있음
- 오염원그룹별 지역의 주요오염원을 살펴보면, 생활계가 높은 지역은 대전(44.4%), 세종(40.6%), 울산(23.7%), 경기(15.5%), 충북(14.2%) 순으로 조사되었으며, 축산계는 강원(4.0%), 세종(3.1%), 전남(2.7%), 전북(2.5%) 순으로 나타남

(표 3.3-2) 시·도별 농업용 저수지 주요오염원 현황

(단위 : 개소)

구분	계 (%)	생활계 (%)	축산계 (%)	토지계 (%)	산업계 (%)	양식계 (%)	기타 (%)
계	10,122 (100.0)	897 (8.9)	199 (2.0)	8944 (88.4)	60 (0.6)	9 (0.1)	13 (0.1)
부산	20 (100.0)	1 (5.0)	-	19 (95.0)	-	-	-
대구	129 (100.0)	-	-	129 (100.0)	-	-	-
인천	20 (100.0)	1 (5.0)	-	19 (95.0)	-	-	-
광주	69 (100.0)	5 (7.2)	-	64 (92.8)	-	-	-
대전	9 (100.0)	4 (44.4)	-	5 (55.6)	-	-	-
울산	169 (100.0)	40 (23.7)	4 (2.4)	121 (71.6)	4 (2.4)	-	-
세종	32 (100.0)	13 (40.6)	1 (3.1)	18 (56.3)	-	-	-

구분	계 (%)	생활계 (%)	축산계 (%)	토지계 (%)	산업계 (%)	양식계 (%)	기타 (%)
경기	226 (100.0)	35 (15.5)	2 (0.9)	167 (73.9)	15 (6.6)	7 (3.1)	- -
강원	173 (100.0)	16 (9.2)	7 (4.0)	149 (86.1)	1 (0.6)	- -	- -
충북	466 (100.0)	66 (14.2)	9 (1.9)	381 (81.8)	8 (1.7)	2 (0.4)	- -
충남	600 (100.0)	62 (10.3)	14 (2.3)	518 (86.3)	2 (0.3)	- -	4 (0.7)
전북	1496 (100.0)	82 (5.5)	37 (2.5)	1376 (92.0)	1 (0.1)	- -	- -
전남	2027 (100.0)	278 (13.7)	55 (2.7)	1690 (83.4)	4 (0.2)	- -	- -
경북	2705 (100.0)	154 (5.7)	31 (1.1)	2496 (92.3)	18 (0.7)	- -	6 (0.2)
경북	2705 (100.0)	154 (5.7)	31 (1.1)	2496 (92.3)	18 (0.7)	- -	6 (0.2)
경남	1981 (100.0)	140 (7.1)	39 (2.0)	1792 (90.5)	7 (0.4)	- -	3 (0.2)

3.4 시·군·구별 수질조사 결과

(표 3.4-1) 시·군·구별 수질조사 결과

(단위 : 개소)

시도	시군구	저수지	조사 시설	평균TOC (mg/L)	평균T-P (mg/L)	초과시설수			
						계	TOC	T-P	TOC, T-P
전	국	17,105	10,122	5.2	0.097	4,087	1,768	1,021	1,298
부산	소계	95	20	2.8	0.052	1	-	1	-
	금정구	12	2	1.5	0.052	-	-	-	-
	강서구	12	8	2.5	0.062	1	-	1	-
	기장군	71	10	3.3	0.044	0	-	-	-
대구	소계	199	129	6.1	0.078	62	44	8	10
	동구	49	32	6.6	0.068	20	15	3	2
	북구	23	7	12.1	0.076	7	5	-	2
	수성구	24	13	6.0	0.074	7	4	1	2
	달서구	5	3	6.3	0.057	1	1	-	-
	달성군	98	74	5.3	0.084	27	19	4	4
인천	소계	52	20	5.1	0.046	9	6	1	2
	중구	1	1	5.5	0.014	-	-	-	-
	서구	1	1	3.6	0.134	1	-	1	-
	강화군	31	13	5.0	0.045	6	4	0	2
	옹진군	19	5	5.7	0.038	2	2	0	0
광주	소계	135	69	5.9	0.090	34	16	6	12
	동구	5	5	5.8	0.061	2	1	-	1
	서구	11	6	8.7	0.166	4	2	-	2
	남구	24	21	5.6	0.129	13	4	4	5

시도	시군구	저수지	조사 시설	평균TOC (mg/L)	평균T-P (mg/L)	초과시설수			
						계	TOC	T-P	TOC, T-P
	북구	21	8	5.3	0.044	2	1	-	1
	광산구	74	29	5.8	0.064	13	8	2	3
대전	소계	15	9	4.1	0.090	3	-	2	1
	동구	3	1	3.6	0.029	-	-	-	-
	중구	1	1	2.1	0.006	-	-	-	-
	서구	3	-	-	-	-	-	-	-
	유성구	6	5	4.7	0.099	2	-	1	1
	대덕구	2	2	4.0	0.138	1	-	1	-
울산	소계	328	169	4.2	0.048	33	22	5	6
	중구	5	2	6.7	0.056	1	1	-	-
	남구	5	3	5.7	0.032	1	1	-	-
	동구	2	2	4.0	0.032	-	-	-	-
	북구	31	16	4.2	0.047	4	3	-	1
	울주군	285	146	4.1	0.049	27	17	5	5
세종	소계	36	32	4.2	0.071	6	-	2	4
	장군면	6	6	5.1	0.103	2	-	-	2
	조치원읍	1	-	-	-	-	-	-	-
	연서면	3	2	6.5	0.098	1	-	-	1
	금남면	6	5	3.8	0.053	1	-	1	-
	전의면	5	5	3.3	0.055	1	-	1	-
	전동면	9	8	3.6	0.045	-	-	-	-
	소정면	2	2	3.3	0.050	-	-	-	-
	연기면	2	2	4.6	0.036	-	-	-	-
	부강면	2	2	5.2	0.193	1	-	-	1
경기	소계	337	226	5.4	0.074	73	33	7	33
	수원시	2	1	4.1	0.019	-	-	-	-
	의왕시	3	1	3.1	0.019	-	-	-	-
	성남시	3	1	3.3	0.014	-	-	-	-
	광명시	1	1	4.4	0.047	-	-	-	-
	평택시	16	10	6.8	0.137	6	2	-	4
	안산시	2	2	5.7	0.096	1	-	-	1
	과천시	2	1	5.6	0.153	1	-	1	-
	남양주시	7	3	3.0	0.079	1	-	1	-
	오산시	6	5	9.4	0.288	3	-	-	3
	시흥시	7	2	4.4	0.037	-	-	-	-

시도	시군구	저수지	조사 시설	평균TOC (mg/L)	평균T-P (mg/L)	초과시설수			
						계	TOC	T-P	TOC, T-P
	군포시	2	1	4.7	0.068	-	-	-	-
	하남시	1	0	-	-	-	-	-	-
	용인시	53	45	3.8	0.048	5	1	1	3
	파주시	7	1	2.2	0.033	-	-	-	-
	이천시	18	13	8.4	0.095	7	2	-	5
	양주시	12	6	3.9	0.035	-	-	-	-
	안성시	65	46	6.7	0.108	17	4	2	11
	김포시	7	5	4.9	0.031	2	2	-	-
	화성시	42	31	7.3	0.071	23	18	-	5
	광주시	9	7	2.6	0.045	-	-	-	-
	포천시	30	17	3.7	0.052	4	2	1	1
	여주시	12	7	5.1	0.060	2	1	1	-
	연천군	3	1	3.5	0.037	-	-	-	-
	가평군	2	1	1.3	0.022	-	-	-	-
	양평군	25	18	3.0	0.031	1	1	-	-
강원	소계	299	173	4.2	0.083	54	19	12	23
	춘천시	24	12	4.9	0.053	4	3	-	1
	원주시	86	55	4.9	0.095	23	6	7	10
	강릉시	14	2	6.0	0.081	1	-	-	1
	동해시	1	1	1.1	0.043	-	-	-	-
	속초시	5	4	2.5	0.226	1	-	1	-
	삼척시	5	2	3.0	0.024	-	-	-	-
	홍천군	39	16	2.6	0.036	1	1	-	-
	횡성군	51	39	5.3	0.119	20	8	3	9
	영월군	5	5	3.1	0.048	-	-	-	-
	평창군	5	3	3.5	0.057	-	-	-	-
	철원군	17	5	3.9	0.086	2	-	1	1
	화천군	4	2	5.2	0.047	-	-	-	-
	양구군	13	9	3.3	0.077	1	-	-	1
	인제군	3	1	3.7	0.025	-	-	-	-
고성군	17	10	1.8	0.029	-	-	-	-	
양양군	10	7	2.9	0.040	1	1	-	-	
충북	소계	751	466	4.3	0.095	144	38	61	45
	청주시	173	139	4.8	0.147	60	5	33	22
	충주시	71	37	4.8	0.086	13	4	3	6
	제천시	53	30	3.8	0.078	9	2	4	3

시도	시군구	저수지	조사 시절	평균TOC (mg/L)	평균T-P (mg/L)	초과시설수			
						계	TOC	T-P	TOC, T-P
	단양군	16	14	1.5	0.008	-	-	-	-
	보은군	60	36	3.9	0.064	9	3	4	2
	옥천군	88	49	4.3	0.062	12	8	2	2
	영동군	73	53	4.4	0.051	14	9	4	1
	증평군	14	7	4.9	0.060	2	-	1	1
	진천군	50	30	4.3	0.065	5	1	3	1
	괴산군	74	34	3.8	0.054	8	2	3	3
	음성군	79	37	4.4	0.155	12	4	4	4
충남	소계	910	600	4.1	0.090	149	22	69	58
	천안시	72	43	4.3	0.144	17	-	10	7
	공주시	80	61	2.8	0.054	6	-	5	1
	보령시	99	67	3.9	0.071	17	3	7	7
	아산시	46	22	4.1	0.102	4	-	1	3
	서산시	53	31	5.6	0.212	16	-	10	6
	논산시	76	43	3.3	0.103	8	1	5	2
	계룡시	7	6	2.1	0.024	-	-	-	-
	당진시	43	31	3.8	0.074	7	1	5	1
	금산군	91	65	5.1	0.100	28	6	9	13
	부여군	107	91	4.6	0.083	16	4	3	9
	서천군	19	9	3.2	0.046	1	-	1	-
	청양군	91	59	3.5	0.062	6	-	3	3
	홍성군	44	33	3.6	0.089	8	1	6	1
	예산군	33	19	4.4	0.077	6	2	3	1
태안군	49	20	5.5	0.089	9	4	1	4	
전북	소계	2,182	1,496	4.9	0.114	630	175	220	235
	전주시	49	38	7.5	0.185	24	9	2	13
	군산시	101	74	5.5	0.171	44	15	16	13
	익산시	134	77	5.0	0.110	29	6	10	13
	정읍시	223	191	4.1	0.096	77	13	50	14
	남원시	280	199	2.5	0.098	48	1	44	3
	장수군	79	42	4.1	0.106	19	1	13	5
	김제시	123	85	6.9	0.203	62	14	14	34
	완주군	174	118	5.3	0.107	44	15	8	21
	무주군	75	37	4.6	0.071	13	8	3	2
	진안군	140	80	2.8	0.026	7	5	2	-
	임실군	193	110	4.7	0.052	26	16	2	8
	순창군	170	88	3.7	0.060	18	9	7	2

시도	시군구	저수지	조사 시절	평균TOC (mg/L)	평균T-P (mg/L)	초과시설수			
						계	TOC	T-P	TOC, T-P
	고창군	345	296	6.5	0.155	181	48	43	90
	부안군	96	61	6.1	0.134	38	15	6	17
전남	소계	3,223	2,027	5.4	0.142	823	214	214	395
	무안군	180	121	7.3	0.491	102	16	32	54
	목포시	13	10	8.3	0.121	10	6	2	2
	여수시	66	44	3.7	0.045	7	3	3	1
	순천시	68	44	3.2	0.044	4	1	2	1
	나주시	220	49	4.9	0.112	18	1	11	6
	광양시	36	21	3.1	0.057	2	-	1	1
	담양군	117	60	3.7	0.046	5	2	2	1
	곡성군	133	71	4.0	0.087	18	5	10	3
	구례군	56	5	2.6	0.046	1	-	1	-
	고흥군	278	205	4.8	0.085	62	17	17	28
	보성군	130	92	5.3	0.183	36	1	19	16
	화순군	160	90	3.9	0.060	18	4	9	5
	장흥군	116	78	2.9	0.058	12	2	9	1
	강진군	135	99	2.9	0.042	6	-	5	1
	해남군	377	288	5.8	0.211	168	33	45	90
	영암군	226	77	6.2	0.102	33	9	3	21
	함평군	159	118	4.5	0.073	20	-	8	12
	영광군	196	148	5.5	0.134	56	29	11	16
	장성군	122	67	3.9	0.057	8	-	7	1
완도군	53	32	4.7	0.062	12	5	4	3	
진도군	136	97	6.2	0.084	47	26	3	18	
신안군	246	211	9.1	0.223	178	54	10	114	
경북	소계	5,375	2,705	6.6	0.083	1,538	996	207	335
	포항시	278	150	5.4	0.070	66	37	11	18
	경주시	392	203	5.2	0.075	72	35	18	19
	영천시	985	154	6.1	0.077	80	53	15	12
	김천시	252	162	5.9	0.098	94	47	28	19
	안동시	178	84	7.6	0.118	67	38	14	15
	구미시	200	160	6.7	0.091	93	50	18	25
	영주시	63	49	5.5	0.126	26	9	8	9
	상주시	216	157	3.6	0.100	51	7	39	5
	문경시	48	18	5.2	0.056	7	5	-	2
	경산시	296	70	6.8	0.078	40	29	3	8
	군위군	371	210	7.9	0.080	145	95	3	47

시도	시군구	저수지	조사 시설	평균TOC (mg/L)	평균T-P (mg/L)	초과시설수			
						계	TOC	T-P	TOC, T-P
	의성군	696	507	8.8	0.072	380	303	8	69
	청송군	189	89	6.3	0.041	49	46	1	2
	영양군	100	36	6.2	0.060	20	15	-	5
	영덕군	118	88	7.1	0.140	57	45	6	6
	청도군	287	157	5.6	0.077	69	38	10	21
	고령군	167	89	6.9	0.068	52	42	2	8
	성주군	176	118	5.5	0.069	47	30	3	14
	칠곡군	183	112	5.8	0.066	62	41	13	8
	예천군	116	48	7.1	0.106	37	21	4	12
	봉화군	43	35	5.8	0.254	18	5	3	10
	울진군	21	9	7.4	0.079	6	5	-	1
경남	소계	3,158	1,981	3.9	0.073	528	183	206	139
	창원시	173	99	2.3	0.059	17	-	16	1
	진주시	270	158	4.7	0.060	42	24	8	10
	통영시	48	40	2.3	0.056	3	-	3	-
	사천시	154	68	4.1	0.063	15	5	4	6
	김해시	129	69	3.6	0.074	17	4	9	4
	밀양시	205	79	4.4	0.089	25	3	10	12
	거제시	100	80	2.0	0.048	4	-	2	2
	양산시	50	43	2.4	0.059	5	-	5	-
	의령군	162	114	4.8	0.082	28	10	12	6
	함안군	191	122	4.6	0.070	39	20	12	7
	창녕군	224	136	6.4	0.102	80	38	14	28
	고성군	219	175	2.7	0.042	17	7	6	4
	남해군	168	105	1.7	0.068	21	-	21	-
	하동군	153	68	2.5	0.054	7	1	5	1
	산청군	220	133	3.1	0.068	26	6	19	1
	함양군	178	147	5.5	0.094	66	28	12	26
	거창군	178	124	4.4	0.107	40	7	20	13
합천군	336	221	4.5	0.079	76	30	28	18	
제주	소계	10	-	-	-	-	-	-	-
	제주시	9	-	-	-	-	-	-	-
	서귀포시	1	-	-	-	-	-	-	-

2023년 농업용저수지 수질전수조사

부 록

4.1 시도별 수질조사 결과

4.2 미조사 및 재조사 시설 결과

IV. 부 록

4.1 시도별 수질조사 결과

4.1.1 부산광역시

번호	시도	시설명	소재지	수혜면적 (ha)	유효저수량 (천톤)	조사년도	수질(mg/L. 등급)				주오염원
							TOC		T-P		
1	부산	청광뒀	기장군 일광면 청광리	11.0	4.7	2023	2.1	Ib	0.041	III	토지계
2	부산	수내	금정구 두구동	3.0	3.8	2023	1.8	Ia	0.049	III	토지계
3	부산	남산	금정구 남산동	3.7	1.8	2023	1.1	Ia	0.055	IV	토지계
4	부산	동선(척골)	강서구 동선동	3.0	7.6	2023	0.4	Ia	0.019	Ib	토지계
5	부산	밤나무골	강서구 동선동	3.0	2.3	2023	2.4	Ib	0.176	VI	토지계
6	부산	서중(천성)	강서구 천성동	8.0	103.8	2023	2.6	Ib	0.042	III	토지계
7	부산	신촌	강서구 송정동	6.0	5.0	2023	2.5	Ib	0.053	IV	토지계
8	부산	옥포1	강서구 송정동	5.0	71.0	2023	2.3	Ib	0.060	IV	토지계
9	부산	화전	강서구 화전동	3.0	4.6	2023	1.9	Ia	0.058	IV	토지계
10	부산	산양(성골)	강서구 녹산동	6.0	5.5	2022	4.8	III	0.044	III	토지계
11	부산	마음	강서구 생곡동	4.0	4.3	2022	2.7	Ib	0.041	III	토지계
12	부산	이양산	기장군 장안읍 장안리	10.0	40.9	2022	4.4	III	0.037	III	토지계
13	부산	대명지	기장군 장안읍 명례리	10.6	7.5	2022	5.3	IV	0.081	IV	토지계
14	부산	예림상	기장군 정관읍 예림리	10.9	8.6	2022	5.1	IV	0.041	III	토지계
15	부산	대곡지	기장군 철마면 장전리	20.0	31.8	2022	2.4	Ib	0.019	Ib	토지계
16	부산	홍류동	기장군 철마면 웅천리	17.0	52.2	2022	3.5	II	0.016	Ib	토지계
17	부산	마지큰들	기장군 철마면 연구리	18.3	27.5	2022	2.0	Ia	0.018	Ib	토지계
18	부산	만화곡	기장군 철마면 이곡리	10.0	24.6	2022	2.3	Ib	0.023	II	토지계
19	부산	내덕지	기장군 장안읍 덕선리	5.3	127.0	2021	2	Ia	0.096	IV	토지계
20	부산	사근달	기장군 장안읍 명례리	10.0	33.8	2021	4.2	III	0.072	IV	생활계

4.1.2 대구광역시

번호	시도	시설명	소재지	수혜면적 (ha)	유효저수량 (천톤)	조사년도	수질(mg/L. 등급)				주오염원
							TOC		T-P		
21	대구	다리	동구 도동	8.3	9.2	2023	6.5	V	0.042	III	토지계
22	대구	가산	동구 부동	14	34.5	2023	6.9	V	0.126	V	토지계
23	대구	월천	동구 부동	3	16.1	2023	8.6	VI	0.08	IV	토지계
24	대구	대암	동구 둔산동	6	15.2	2023	7.8	V	0.035	III	토지계
25	대구	소동	동구 둔산동	7	52.9	2023	9.3	VI	0.032	III	토지계
26	대구	가동	동구 둔산동	10.7	32.9	2023	10	VI	0.051	IV	토지계
27	대구	부동	동구 부동	12	54.5	2023	7.6	V	0.066	IV	토지계
28	대구	당남	동구 평광동	3	6	2023	4.4	III	0.093	IV	토지계
29	대구	시랑	동구 평광동	5.5	15.1	2023	2.5	Ib	0.052	IV	토지계
30	대구	평광	동구 평광동	4.8	13.8	2023	6.1	V	0.059	IV	토지계
31	대구	죽전	동구 상매동	3.3	13.8	2023	11.2	VI	0.126	V	토지계
32	대구	가남	동구 괴전동	16.9	23.3	2023	4.5	III	0.175	VI	토지계
33	대구	답곡	동구 각산동	13.3	9.6	2023	5.8	IV	0.026	II	토지계

번호	시도	시설명	소재지	수혜 면적 (ha)	유효 저수량 (천톤)	조사년도	수질(mg/L. 등급)				주 오염원
							TOC		T-P		
34	대구	동곡	동구 동내동	11.4	28	2023	7.3	V	0.02	Ib	토지계
35	대구	나불	동구 각산동	9.5	55.5	2023	8.6	VI	0.03	II	토지계
36	대구	쇠금	동구 내곡동	8.6	21.1	2023	4.6	III	0.038	III	토지계
37	대구	오곡	동구 신서동	4.3	83	2023	10.8	VI	0.03	II	토지계
38	대구	기곡	동구 능성동	4	9.7	2023	5.3	IV	0.041	III	토지계
39	대구	진인2	동구 진인동	3.5	13.3	2023	4.8	III	0.041	III	토지계
40	대구	가청	동구 진인동	7	8.4	2023	3.3	II	0.077	IV	토지계
41	대구	지장	동구 도학동	3	14.3	2023	4.3	III	0.038	III	토지계
42	대구	송정	동구 미곡동	7.5	55	2023	3.8	II	0.072	IV	토지계
43	대구	나래	동구 미곡동	3	8.3	2023	2.9	Ib	0.097	IV	토지계
44	대구	신	동구 용수동	11	18.3	2023	7.9	V	0.099	IV	토지계
45	대구	종	동구 용수동	15	4.4	2023	5.4	IV	0.06	IV	토지계
46	대구	내	동구 내동	4	7.3	2023	5.5	IV	0.199	VI	토지계
47	대구	신용	동구 신용동	10	19.8	2023	4.6	III	0.17	VI	토지계
48	대구	대신	동구 신용동	9	18.3	2023	8	V	0.063	IV	토지계
49	대구	장곡	달성군 다사읍 문양리	7	87.8	2023	10.5	VI	0.044	III	토지계
50	대구	장겸	달성군 다사읍 문양리	5	11.6	2023	11.3	VI	0.071	IV	토지계
51	대구	부곡	달성군 유가읍 가태리	4	4	2023	2.5	Ib	0.048	III	토지계
52	대구	사방	달성군 현풍읍 자모리	1	12.2	2023	4.6	III	0.461	VI	토지계
53	대구	행정2	달성군 가창면 행정리	2.7	13.7	2023	2.4	Ib	0.044	III	토지계
54	대구	터실	달성군 하빈면 기곡리	4	85	2023	17.6	VI	0.522	VI	토지계
55	대구	태일	달성군 하빈면 무등리	3	18	2023	9.7	VI	0.044	III	토지계
56	대구	서당	수성구 시지동	8	8.5	2023	8.5	VI	0.133	V	토지계
57	대구	관음	북구 관음동	0	34.1	2023	14.6	VI	0.108	V	토지계
58	대구	이곡	북구 서변동	4.5	31.9	2023	13.1	VI	0.09	IV	토지계
59	대구	도곡	북구 서변동	7.3	18.8	2023	15.1	VI	0.105	V	토지계
60	대구	중대	동구 중대동	7	11.6	2023	9.4	VI	0.043	III	토지계
61	대구	당정	동구 송정동	3.4	14	2023	8.8	VI	0.041	III	토지계
62	대구	안양	북구 읍내동	10	21.1	2023	14.6	VI	0.078	IV	토지계
63	대구	생(서리)	북구 동호동	3	105	2023	8.7	VI	0.044	III	토지계
64	대구	양	북구 관음동	10	8.1	2022	9.6	VI	0.079	IV	토지계
65	대구	금호	북구 금호동	5	63	2022	9	VI	0.029	II	토지계
66	대구	조일	수성구 지산동	5	15.2	2022	10.2	VI	0.209	VI	토지계
67	대구	이전	수성구 범물동	5	3	2022	4.3	III	0.032	III	토지계
68	대구	가전	수성구 노변동	8	28	2022	2.6	Ib	0.02	Ib	토지계
69	대구	계곡	수성구 삼덕동	2.7	2.6	2022	7.8	V	0.038	III	토지계
70	대구	송곡	수성구 삼덕동	3	3.8	2022	4.1	III	0.046	III	토지계
71	대구	구라	수성구 삼덕동	6.1	54	2022	5.3	IV	0.046	III	토지계
72	대구	운곡	수성구 삼덕동	4.2	3.1	2022	7.1	V	0.044	III	토지계
73	대구	내	수성구 연호동	13	14.8	2022	4.5	III	0.184	VI	토지계
74	대구	외	수성구 이천동	6.8	20.2	2022	5	III	0.019	Ib	토지계
75	대구	내	수성구 이천동	18	37.9	2022	6.6	V	0.1	IV	토지계
76	대구	서당	수성구 고모동	11	21.2	2022	8.7	VI	0.056	IV	토지계
77	대구	내관	수성구 대흥동	41.5	160	2022	3.5	II	0.03	II	토지계
78	대구	수전	달서구 도원동	4	11	2022	2.9	Ib	0.054	IV	토지계
79	대구	대곡	달서구 대곡동	5	14.4	2022	5.9	IV	0.063	IV	토지계

번호	시도	시설명	소재지	수혜 면적 (ha)	유효 저수량 (천톤)	조사년도	수질(mg/L. 등급)				주 오염원
							TOC		T-P		
80	대구	갈전	달서구 대곡동	2.5	4.9	2022	10.2	VI	0.053	IV	토지계
81	대구	원당	달성군 화원읍 명곡리	4.7	12.5	2022	9	VI	0.05	III	토지계
82	대구	마수	달성군 화원읍 명곡리	1.3	8.6	2022	8.1	VI	0.173	VI	토지계
83	대구	터실(명곡지)	달성군 화원읍 명곡리	4	12	2022	6.2	V	0.075	IV	토지계
84	대구	본리	달성군 화원읍 본리리	13	77	2022	6.3	V	0.07	IV	토지계
85	대구	본리	달성군 화원읍 본리리	3.9	32	2022	6.2	V	0.06	IV	토지계
86	대구	용문	달성군 화원읍 본리리	3.6	6.8	2022	1.7	Ia	0.047	III	토지계
87	대구	양곡	달성군 논공읍 노이리	12	33	2022	3.6	II	0.035	III	토지계
88	대구	노이	달성군 논공읍 노이리	7.5	33	2022	6.1	V	0.039	III	토지계
89	대구	삼리	달성군 논공읍 삼리리	5.6	28.6	2022	9	VI	0.058	IV	토지계
90	대구	위천	달성군 논공읍 위천리	15.5	65	2022	3.2	II	0.192	VI	토지계
91	대구	상동	달성군 논공읍 상리	3	10.2	2022	6.3	V	0.04	III	토지계
92	대구	하동	달성군 논공읍 하리	3	104	2022	8.9	VI	0.052	IV	토지계
93	대구	남동	달성군 논공읍 남리	3	28	2022	3.4	II	0.033	III	토지계
94	대구	박곡	달성군 다사읍 박곡리	3.5	10	2022	14.2	VI	0.059	IV	토지계
95	대구	부곡	달성군 다사읍 부곡리	6	8.8	2022	13.3	VI	0.038	III	토지계
96	대구	문양	달성군 다사읍 문양리	10.3	23	2022	12.2	VI	0.039	III	토지계
97	대구	서부2	달성군 다사읍 문양리	5	5.1	2022	11.3	VI	0.041	III	토지계
98	대구	냉천	달성군 가창면 냉천리	3.8	11.9	2022	5.1	IV	0.061	IV	토지계
99	대구	행정1	달성군 가창면 행정리	18	22.9	2022	3.7	II	0.073	IV	토지계
100	대구	전평	달성군 가창면 상원리	15	18	2022	5	III	0.081	IV	토지계
101	대구	상원2	달성군 가창면 상원리	5	24	2022	5	III	0.049	III	토지계
102	대구	상원1	달성군 가창면 상원리	22.8	196	2022	3.2	II	0.038	III	토지계
103	대구	청산	달성군 가창면 단산리	15	12	2022	5	III	0.062	IV	토지계
104	대구	대일	달성군 가창면 대일리	10	8.2	2022	2.9	Ib	0.044	III	토지계
105	대구	기곡	달성군 하빈면 기곡리	2.8	86	2022	16	VI	0.779	VI	토지계
106	대구	마송	달성군 하빈면 감문리	1.4	5.9	2022	8.8	VI	0.146	V	토지계
107	대구	반송2	달성군 옥포면 반송리	2	10.5	2022	6.9	V	0.044	III	토지계
108	대구	귀남	달성군 옥포면 반송리	1.3	4.2	2022	8.1	VI	0.047	III	토지계
109	대구	만수	달성군 옥포면 김흥리	2	13	2022	8.1	VI	0.049	III	토지계
110	대구	학두	동구 신용동	12	22.8	2021	11	VI	0.021	II	토지계
111	대구	세척	동구 송정동	3.3	7.4	2021	2.3	Ib	0.019	Ib	토지계
112	대구	검동	달성군 하빈면 무등리	3.2	7	2021	4.8	III	0.022	II	토지계
113	대구	삼산	달성군 가창면 삼산리	7	18.3	2021	3.5	II	0.056	IV	토지계
114	대구	세미들	달성군 가창면 대일리	10.7	15.5	2021	3.3	II	0.078	IV	토지계
115	대구	우록	달성군 가창면 우록리	5	39.6	2021	2.6	Ib	0.038	III	토지계
116	대구	서부2	달성군 하빈면 대평리	4	2	2021	5.3	IV	0.065	IV	토지계
117	대구	장명	달성군 하빈면 대평리	9	4.7	2021	3.5	II	0.084	IV	토지계
118	대구	대곡	달성군 하빈면 무등리	4	11.6	2021	4	II	0.014	Ib	토지계
119	대구	중방	달성군 하빈면 현내리	10.5	18	2021	5.3	IV	0.219	VI	토지계
120	대구	매낙	달성군 하빈면 감문리	5.8	22.1	2021	3.8	II	0.032	III	토지계
121	대구	선녀	달성군 옥포면 교향리	17	36.2	2021	3.9	II	0.058	IV	토지계
122	대구	반송1	달성군 옥포면 반송리	7	132	2021	2.4	Ib	0.035	III	토지계
123	대구	금흥2	달성군 옥포면 김흥리	8	32.8	2021	4.2	III	0.04	III	토지계
124	대구	능전	달성군 옥포면 김흥리	7	34.2	2021	2.2	Ib	0.055	IV	토지계
125	대구	지동	달성군 현풍면 지리	3.7	12.4	2021	2	Ia	0.078	IV	토지계

번호	시도	시설명	소재지	수혜 면적 (ha)	유효 저수량 (천톤)	조사년도	수질(mg/L. 등급)				주 오염원
							TOC		T-P		
126	대구	유곡	달성군 유가면 유곡리	3	12	2021	2.5	Ib	0.019	Ib	토지계
127	대구	성	달성군 유가면 유곡리	3	10.5	2021	2.4	Ib	0.086	IV	토지계
128	대구	지내	달성군 유가면 도의리	3.7	24.8	2021	3.9	II	0.082	IV	토지계
129	대구	갈산	달성군 유가면 본말리	3	2.4	2021	4.1	III	0.062	IV	토지계
130	대구	본말	달성군 유가면 본말리	13	82	2021	3.8	II	0.056	IV	토지계
131	대구	태봉	달성군 유가면 본말리	5.4	19.8	2021	3.2	II	0.112	V	토지계
132	대구	화산	달성군 구지면 화산리	11	35	2021	2.8	Ib	0.094	IV	토지계
133	대구	유정	달성군 옥포면 교항리	3.8	195	2021	0.5	Ia	0.042	III	토지계
134	대구	김흥	달성군 옥포면 김흥리	10	47	2021	3.1	II	0.091	IV	토지계
135	대구	김흥1	달성군 옥포면 김흥리	10	23	2021	4.2	III	0.088	IV	토지계
136	대구	초곡2	달성군 유가면 초곡리	3	18	2021	3.5	II	0.051	IV	토지계
137	대구	음동	달성군 유가면 음리	9	73	2021	1.4	Ia	0.014	Ib	토지계
138	대구	감문	달성군 하빈면 감문리	6	8	2021	3.5	II	0.065	IV	토지계
139	대구	무등	달성군 하빈면 무등리	8	11	2021	4.8	III	0.032	III	토지계
140	대구	주동	달성군 가창면 주리	18.5	64.39	2021	3	Ib	0.06	IV	토지계
141	대구	가실	달성군 하빈면 무등리	10	20.5	2021	4.4	III	0.085	IV	토지계
142	대구	묘동	달성군 하빈면 묘리	3	8	2021	3	Ib	0.078	IV	토지계
143	대구	외평	달성군 유가면 유곡리	6.5	22	2021	3.2	II	0.054	IV	토지계
144	대구	수리	달성군 구지면 수리리	4.5	19	2021	6.1	V	0.052	IV	토지계
145	대구	구통	달성군 유가면 가태리	6.6	21.6	2021	3.7	II	0.059	IV	토지계
146	대구	자오	달성군 현풍면 자오리	4.5	3.5	2021	1.7	Ia	0.036	III	토지계
147	대구	김흥3	달성군 옥포면 김흥리	7	15	2021	3.1	II	0.053	IV	토지계
148	대구	수모	달성군 구지면 수리리	5	12	2021	3	Ib	0.073	IV	토지계
149	대구	오설	달성군 구지면 오설리	5	53	2021	4.2	III	0.053	IV	토지계

4.1.3 인천광역시

번호	시도	시설명	소재지	수혜 면적 (ha)	유효 저수량 (천톤)	조사년도	수질(mg/L. 등급)				주 오염원
							TOC		T-P		
150	인천	서검	강화군 삼산면 서검리	0	229	2023	6.3	V	0.051	IV	토지계
151	인천	신평	강화군 불은면 삼동암리	15	13	2023	2	Ia	0.037	III	토지계
152	인천	돌성	강화군 불은면 삼성리	13	10.2	2023	4.9	III	0.034	III	토지계
153	인천	매음1	강화군 삼산면 매음리	45	159	2023	7.2	V	0.042	III	토지계
154	인천	매음2	강화군 삼산면 매음리	23	93	2023	6.1	V	0.121	V	토지계
155	인천	볼음	강화군 서도면 볼음도리	107	483	2023	7.7	V	0.052	IV	토지계
156	인천	금곡	서구 금곡동	1.4	64.3	2023	3.6	II	0.134	V	생활계
157	인천	주문	강화군 서도면 주문도리	49.7	276	2023	9.4	VI	0.105	V	토지계
158	인천	운북	중구 운북동	3	30	2022	5.5	IV	0.014	Ib	토지계
159	인천	삼거	강화군 하점면 삼거리	39	76	2022	1.6	Ia	0.014	Ib	토지계
160	인천	북성	강화군 양사면 북성리	20	85	2022	4.7	III	0.019	Ib	토지계
161	인천	교산	강화군 양사면 교산리	20	103	2022	8.1	VI	0.029	II	토지계
162	인천	염촌저수지	옹진군 북도면 신도리	18.3	17	2022	8.7	VI	0.078	IV	토지계
163	인천	벗개저수지	옹진군 덕적면 서포리	45.8	120.1	2022	9	VI	0.024	II	토지계
164	인천	박공재	강화군 불은면 삼동암리	10	33	2021	3.1	II	0.04	III	토지계
165	인천	선행	강화군 선원면 선행리	10	17	2021	2	Ia	0.022	II	토지계

번호	시도	시설명	소재지	수해 면적 (ha)	유효 저수량 (천톤)	조사년도	수질(mg/L. 등급)				주 오염원
							TOC		T-P		
166	인천	유수곡	강화군 불은면 삼동암리	5	12	2021	2.3	Ib	0.022	II	토지계
167	인천	관창 소류지	옹진군 백령면 진촌리	20	14.9	2021	3.9	II	0.026	II	토지계
168	인천	연화소류지	옹진군 백령면 연화리	12	23.2	2021	4.2	III	0.038	III	토지계
169	인천	강논 소류지	옹진군 대청면 대청리	13	3.1	2021	2.6	Ib	0.026	II	토지계

4.1.4 광주광역시

번호	시도	시설명	소재지	수해 면적 (ha)	유효 저수량 (천톤)	조사년도	수질(mg/L. 등급)				주 오염원
							TOC		T-P		
170	광주	덕의	북구 충효동	7.5	17	2023	8.8	VI	0.131	V	토지계
171	광주	화산	동구 용산동	0	33.4	2023	10	VI	0.116	V	토지계
172	광주	월산	북구 망월동	0	17.6	2023	4.7	III	0.027	II	토지계
173	광주	봉학	서구 용두동	35	33.7	2023	6.3	V	0.046	III	토지계
174	광주	매월	서구 매월동	49	13.6	2023	4.3	III	0.07	IV	토지계
175	광주	노대남	남구 노대동	6.5	53.1	2023	2.7	Ib	0.027	II	토지계
176	광주	향등	남구 덕남동	70	180	2023	5.2	IV	0.056	IV	토지계
177	광주	도촌1	남구 도금동	7.6	60	2023	5.7	IV	0.036	III	토지계
178	광주	도촌2	남구 도금동	20	50	2023	4.9	III	0.176	VI	생활계
179	광주	맹간	남구 압촌동	20	50	2023	2.7	Ib	0.025	II	토지계
180	광주	농막	남구 화장동	20	40	2023	4.6	III	0.221	VI	토지계
181	광주	석정	남구 석정동	7	30	2023	3.5	II	0.037	III	토지계
182	광주	마현	서구 용두동	21	15.5	2023	6.7	V	0.03	II	토지계
183	광주	향산	광산구 북산동	27	62.87	2023	2.8	Ib	0.017	Ib	토지계
184	광주	본촌	광산구 동호동	21	6.9	2023	3.6	II	0.056	IV	토지계
185	광주	선암	광산구 선암동	15	5.61	2023	7.8	V	0.252	VI	생활계
186	광주	남성	광산구 소촌동	13.1	33.2	2023	3.7	II	0.017	Ib	생활계
187	광주	수남1	광산구 장수동	23	16.3	2023	8.7	VI	0.174	VI	토지계
188	광주	방혜	광산구 등임동	10.9	9.6	2023	6.1	V	0.034	III	토지계
189	광주	두정	광산구 신룡동	36	160	2023	5.6	IV	0.066	IV	토지계
190	광주	오룡	광산구 광산동	2	9.8	2023	2.5	Ib	0.024	II	토지계
191	광주	종산	광산구 광산동	21	5.5	2023	2.4	Ib	0.027	II	토지계
192	광주	철성	광산구 삼거동	20	46.71	2023	6	IV	0.074	IV	토지계
193	광주	내산1	광산구 내산동	20	46.2	2023	3.5	II	0.016	Ib	토지계
194	광주	외막	북구 운정동	7	6	2022	5.1	IV	0.039	III	토지계
195	광주	운수	광산구 운수동	15	30.05	2022	5.9	IV	0.041	III	토지계
196	광주	소촌	광산구 소촌동	5	15.4	2022	3.5	II	0.225	VI	토지계
197	광주	박호	광산구 박호동	4.5	4	2022	4.1	III	0.019	Ib	토지계
198	광주	장수	광산구 장수동	24	14	2022	7.2	V	0.09	IV	토지계
199	광주	산정	광산구 산정동	15	14.56	2022	4.4	III	0.116	V	토지계
200	광주	외등	광산구 등임동	18	14.85	2022	4.5	III	0.04	III	토지계
201	광주	내등	광산구 등임동	18	16.43	2022	5.4	IV	0.016	Ib	토지계
202	광주	산막	광산구 등임동	52	97.2	2022	7.6	V	0.084	IV	토지계
203	광주	가삼	광산구 지평동	15	36.52	2022	6	IV	0.027	II	토지계
204	광주	내산2	광산구 내산동	20	39.13	2022	3.7	II	0.025	II	토지계
205	광주	삼화	광산구 대산동	20	52.35	2022	7.4	V	0.031	III	토지계

번호	시도	시설명	소재지	수혜 면적 (ha)	유효 저수량 (천톤)	조사년도	수질(mg/L. 등급)				주 오염원
							TOC		T-P		
206	광주	흑석	광산구 선동	18	5.47	2022	10.8	VI	0.099	IV	토지계
207	광주	복산	광산구 복산동	11	5.26	2022	3.8	II	0.017	Ib	토지계
208	광주	사동	서구 서창동	18	10.7	2022	5.6	IV	0.065	IV	토지계
209	광주	전평	서구 매월동	49	59.4	2022	10.8	VI	0.152	VI	토지계
210	광주	신창	광산구 신창동	11	41	2022	7.2	V	0.06	IV	토지계
211	광주	가야	광산구 산정동	40	116.46	2022	7.7	V	0.045	III	토지계
212	광주	소태	동구 소태동	7.1	15.4	2021	3.8	II	0.02	Ib	토지계
213	광주	내지	동구 내남동	12.6	19	2021	6.7	V	0.082	IV	토지계
214	광주	선교	동구 선교동	16.8	68.5	2021	3.7	II	0.037	III	토지계
215	광주	주남	동구 월남동	4.5	9.2	2021	4.6	III	0.049	III	토지계
216	광주	만호	서구 금호동	13	15.6	2021	18.5	VI	0.635	VI	토지계
217	광주	화장	남구 화장동	15	30	2021	8.1	VI	0.094	IV	토지계
218	광주	지동	남구 화장동	15	30	2021	1.9	Ia	0.047	III	토지계
219	광주	진월	남구 진월동	5	30.1	2021	7.8	V	0.48	VI	토지계
220	광주	수춘	남구 양과동	20	21	2021	7.5	V	0.253	VI	토지계
221	광주	광곡	남구 양과동	15	21	2021	8	V	0.07	IV	토지계
222	광주	이동	남구 원산동	17	20	2021	7.7	V	0.454	VI	토지계
223	광주	압촌	남구 압촌동	10	20	2021	4.9	III	0.159	VI	토지계
224	광주	칠석1	남구 칠석동	10	90	2021	5.6	IV	0.108	V	토지계
225	광주	칠석3	남구 칠석동	10	64	2021	7.5	V	0.208	VI	토지계
226	광주	상신	남구 석정동	15	40	2021	7.3	V	0.045	III	토지계
227	광주	노대북	남구 노대동	2	9	2021	5.6	IV	0.045	III	생활계
228	광주	덕남	남구 덕남동	12	20.3	2021	4	II	0.033	III	토지계
229	광주	도동	남구 행암동	15	32.6	2021	6.7	V	0.023	II	토지계
230	광주	옥곡	남구 양과동	8	22	2021	6.4	V	0.112	V	토지계
231	광주	양산	북구 양산동	6	115.6	2021	4.2	III	0.062	IV	생활계
232	광주	장등	북구 장등동	22	176.2	2021	4.5	III	0.019	Ib	토지계
233	광주	삼각	북구 장등동	10	13.3	2021	4.7	III	0.038	III	토지계
234	광주	풍암	북구 금곡동	55	112.8	2021	3.5	II	0.009	Ia	토지계
235	광주	장동	북구 장등동	12	33.3	2021	7	V	0.028	II	토지계
236	광주	신촌	광산구 신룡동	16	5.6	2021	17	VI	0.114	V	토지계
237	광주	가정1	광산구 두정동	46	13.7	2021	6.2	V	0.038	III	토지계
238	광주	가정2	광산구 두정동	6.8	4.6	2021	2.7	Ib	0.012	Ib	토지계

4.1.5 대전광역시

번호	시도	시설명	소재지	수혜 면적 (ha)	유효 저수량 (천톤)	조사년도	수질(mg/L. 등급)				주 오염원
							TOC		T-P		
239	대전	대별	동구 대별동	4.7	16	2023	3.6	II	0.029	II	토지계
240	대전	안산	유성구 안산동	9.3	21	2022	4.8	III	0.035	III	토지계
241	대전	구룡	유성구 구룡동	5.5	22	2022	4.5	III	0.069	IV	토지계
242	대전	읍내	대덕구 읍내동	4.2	6.9	2022	5.8	IV	0.038	III	토지계
243	대전	연축	대덕구 연축동	10	8	2022	2.1	Ib	0.237	VI	토지계
244	대전	정생	중구 정생동	15	180	2021	2.1	Ib	0.006	Ia	생활계
245	대전	방죽	유성구 방동	8.4	17	2021	7.4	V	0.227	VI	생활계

번호	시도	시설명	소재지	수혜면적 (ha)	유효저수량 (천톤)	조사년도	수질(mg/L. 등급)				주오염원
							TOC		T-P		
246	대전	세동	유성구 세동	3.8	36.5	2021	1.9	Ia	0.004	Ia	생활계
247	대전	송정	유성구 송정동	4	17	2021	5	III	0.161	VI	생활계

4.1.6 울산광역시

번호	시도	시설명	소재지	수혜면적 (ha)	유효저수량 (천톤)	조사년도	수질(mg/L. 등급)				주오염원
							TOC		T-P		
248	울산	후평	울주군 두서면 차리	4.0	15.4	2023	3.2	II	0.027	II	축산계
249	울산	고사골	울주군 두서면 구랑리	6.0	14.8	2023	4.9	III	0.085	IV	토지계
250	울산	옥동	울주군 두서면 구랑리	4.0	14.0	2023	5.5	IV	0.046	III	토지계
251	울산	오작골	울주군 두서면 복안리	5.0	10.9	2023	1.1	Ia	0.046	III	토지계
252	울산	상학골	울주군 두서면 복안리	6.0	77.5	2023	4.0	II	0.035	III	토지계
253	울산	가정	울주군 두서면 활천리	4.3	54.3	2023	4.5	III	0.049	III	토지계
254	울산	재궁곡상	울주군 두서면 활천리	6.0	12.6	2023	4.0	II	0.041	III	토지계
255	울산	후평들	울주군 두서면 내와리	5.5	11.8	2023	3.1	II	0.049	III	토지계
256	울산	새골	울주군 두서면 내와리	6.0	8.0	2023	3.1	II	0.019	Ib	토지계
257	울산	지통곡	울주군 두서면 내와리	16.0	16.0	2023	2.1	Ib	0.085	IV	토지계
258	울산	양지	울주군 두서면 전읍리	2.4	0.0	2023	6.2	V	0.148	V	생활계
259	울산	내곡지	울주군 두서면 인보리	3.3	7.5	2023	2.1	Ib	0.040	III	토지계
260	울산	봉화	울주군 두서면 서하리	7.0	18.4	2023	1.6	Ia	0.130	V	축산계
261	울산	관음곡	울주군 삼동면 둔기리	3.3	81.2	2023	2.9	Ib	0.023	II	토지계
262	울산	암리곡	울주군 삼동면 조일리	6.6	7.8	2023	7.7	V	0.037	III	토지계
263	울산	대비곡	울주군 삼동면 출곡리	3.0	20.4	2023	4.3	III	0.034	III	토지계
264	울산	새삼곡	울주군 삼동면 보은리	6.5	10.8	2023	3.1	II	0.025	II	토지계
265	울산	윗골	울주군 삼동면 보은리	9.8	51.0	2023	3.1	II	0.029	II	토지계
266	울산	후곡	울주군 삼동면 하잠리	4.1	5.9	2023	4.3	III	0.042	III	토지계
267	울산	대곡	울주군 삼동면 하잠리	7.8	26.3	2023	4.5	III	0.026	II	토지계
268	울산	동래곡	울주군 삼동면 하잠리	2.3	8.4	2023	7.1	V	0.040	III	토지계
269	울산	소곡	울주군 삼동면 하잠리	4.7	5.6	2023	5.5	IV	0.065	IV	토지계
270	울산	하금곡	울주군 삼동면 금곡리	6.0	34.5	2023	2.9	Ib	0.028	II	토지계
271	울산	중금곡	울주군 삼동면 금곡리	6.4	16.3	2023	2.7	Ib	0.037	III	토지계
272	울산	사곡	중구 유곡동	4.0	5.5	2023	8.7	VI	0.040	III	토지계
273	울산	갑골	동구 주전동	1.5	6.7	2023	5.9	IV	0.029	II	토지계
274	울산	만석골	북구 달천동	4.0	20.2	2023	3.9	II	0.030	II	토지계
275	울산	범나무	울주군 청량면 문죽리	2.5	6.9	2023	5.9	IV	0.109	V	토지계
276	울산	강수곡	울주군 청량면 문죽리	2.5	7.5	2023	5.4	IV	0.025	II	토지계
277	울산	수문지	울주군 청량면 문죽리	17.0	44.3	2023	4.0	II	0.021	II	토지계
278	울산	반정	울주군 청량면 삼정리	5.0	8.4	2023	5.4	IV	0.031	III	토지계
279	울산	고랑수곡	울주군 청량면 삼정리	3.0	24.7	2023	4.0	II	0.082	IV	토지계

번호	시도	시설명	소재지	수해 면적 (ha)	유효 저수량 (천톤)	조사년도	수질(mg/L. 등급)			주 오염원	
							TOC	T-P			
280	울산	누리곡	울주군 청량면 삼정리	2.0	49.5	2023	6.6	V	0.042	III	토지계
281	울산	탑골	울주군 청량면 삼정리	8.0	77.0	2023	5.1	IV	0.029	II	토지계
282	울산	숫돌곡	울주군 청량면 삼정리	3.7	8.1	2023	5.0	III	0.027	II	토지계
283	울산	불당골	울주군 온양읍 내광리	5.4	10.7	2023	1.5	Ia	0.020	Ib	토지계
284	울산	안곡	울주군 온양읍 운화리	5.0	4.9	2023	6.2	V	0.096	IV	토지계
285	울산	큰외장골	울주군 웅촌면 대북리	9.5	21.1	2023	1.9	Ia	0.048	III	산업계
286	울산	큰골	울주군 웅촌면 대북리	25.0	84.6	2023	5.4	IV	0.019	Ib	토지계
287	울산	큰골	울주군 웅촌면 대북리	3.0	1.5	2023	2.1	Ib	0.018	Ib	토지계
288	울산	시바대	울주군 두동면 만화리	5.0	3.6	2023	1.9	Ia	0.042	III	토지계
289	울산	천곡	울주군 두동면 봉계리	4.8	15.3	2023	10.5	VI	0.119	V	토지계
290	울산	배내전	울주군 두동면 봉계리	2.7	16.9	2023	7.2	V	0.079	IV	토지계
291	울산	거무골	울주군 두동면 천전리	5.0	9.0	2023	4.1	III	0.028	II	토지계
292	울산	새바대	울주군 두동면 천전리	4.0	5.8	2023	7.8	V	0.027	II	토지계
293	울산	신기말	울주군 두동면 은편리	4.0	4.8	2023	1.9	Ia	0.039	III	토지계
294	울산	담뒤	울주군 두동면 은편리	9.0	15.2	2023	1.7	Ia	0.059	IV	생활계
295	울산	쌍용곡	울주군 두동면 은편리	5.0	13.7	2023	2.1	Ib	0.041	III	토지계
296	울산	포강	울주군 웅촌면 대북리	0.0	4.6	2023	3.9	II	0.019	Ib	토지계
297	울산	장학골	울주군 웅촌면 고연리	6.0	0.0	2023	3.2	II	0.091	IV	산업계
298	울산	재궁	울주군 상북면 지내리	9.2	5.0	2023	6.7	V	0.056	IV	토지계
299	울산	지곡	울주군 상북면 거리	60.0	43.4	2023	1.6	Ia	0.013	Ib	토지계
300	울산	수남	울주군 삼남면 교동리	4.0	6.5	2023	2.6	Ib	0.019	Ib	토지계
301	울산	연봉	울주군 삼남면 상천리	2.5	5.3	2023	1.5	Ia	0.019	Ib	생활계
302	울산	상천	울주군 삼남면 상천리	6.0	21.4	2023	2.8	Ib	0.059	IV	축산계
303	울산	쌍수	울주군 삼남면 신화리	2.5	5.7	2023	7.0	V	0.070	IV	토지계
304	울산	원종장	울주군 삼남면 방기리	4.5	9.0	2023	1.5	Ia	0.027	II	생활계
305	울산	상방	울주군 삼남면 방기리	17.0	23.7	2023	1.6	Ia	0.018	Ib	토지계
306	울산	지내안	울주군 삼남면 가천리	14.0	12.6	2023	2.7	Ib	0.060	IV	산업계
307	울산	공암	울주군 삼남면 가천리	4.4	22.5	2023	4.7	III	0.035	III	산업계
308	울산	장재아(2)	울주군 삼남면 가천리	30.0	107.3	2023	2.1	Ib	0.020	Ib	토지계
309	울산	가동	북구 가대동	4.0	7.0	2022	9.9	VI	0.218	VI	토지계
310	울산	무룡골상	북구 가대동	4.0	21.4	2022	7.9	V	0.062	IV	토지계
311	울산	약수못	북구 중산동	5.0	17.0	2022	4.8	III	0.034	III	토지계
312	울산	창좌	북구 상안동	4.9	20.1	2022	5.2	IV	0.036	III	토지계
313	울산	못안골	울주군 온양읍 망양리	8.0	14.2	2022	3.8	II	0.029	II	토지계
314	울산	새마을곡	울주군 온양읍 삼광리	4.5	11.0	2022	3.7	II	0.011	Ib	토지계
315	울산	금정곡	울주군 온양읍 삼광리	5.5	16.9	2022	4.1	III	0.046	III	토지계
316	울산	후곡	울주군 온양읍 삼광리	5.0	4.2	2022	3.9	II	0.029	II	토지계
317	울산	새못	울주군 범서읍 중리	5.4	102.0	2022	4.1	III	0.035	III	토지계
318	울산	세정골	울주군 범서읍 중리	3.0	27.0	2022	3.6	II	0.019	Ib	토지계
319	울산	화산	울주군 서생면 화산리	5.0	5.8	2022	4.2	III	0.052	IV	토지계
320	울산	용리	울주군 서생면 용리	10.0	26.4	2022	6.3	V	0.077	IV	토지계
321	울산	서생	울주군 서생면 서생리	9.0	14.0	2022	3.3	II	0.044	III	토지계
322	울산	솔마얌	울주군 서생면 화정리	6.0	5.9	2022	3.2	II	0.018	Ib	토지계

번호	시도	시설명	소재지	수혜면적 (ha)	유효저수량 (천톤)	조사년도	수질(mg/L. 등급)				주오염원
							TOC		T-P		
323	울산	산수곡	울주군 청량면 문죽리	5.1	8.0	2022	11.0	VI	0.133	V	토지계
324	울산	밤티못	울주군 청량면 울리	6.0	64.0	2022	1.2	Ia	0.018	Ib	토지계
325	울산	안영축	울주군 청량면 울리	3.0	4.8	2022	12.0	VI	0.153	VI	토지계
326	울산	아랫말	울주군 청량면 울리	4.0	9.4	2022	5.5	IV	0.048	III	토지계
327	울산	월하곡	울주군 청량면 용암리	3.7	5.0	2022	5.7	IV	0.061	IV	토지계
328	울산	장곡	울주군 청량면 용암리	4.0	3.4	2022	5.1	IV	0.040	III	토지계
329	울산	초천	울주군 웅촌면 초천리	3.0	15.6	2022	3.4	II	0.028	II	토지계
330	울산	서중	울주군 웅촌면 곡천리	7.0	49.1	2022	5.8	IV	0.060	IV	생활계
331	울산	산태골	울주군 웅촌면 검단리	9.4	10.8	2022	4.7	III	0.088	IV	생활계
332	울산	동녘골	울주군 웅촌면 검단리	5.6	24.8	2022	7.0	V	0.050	III	토지계
333	울산	암곡안	울주군 웅촌면 검단리	1.5	3.6	2022	6.5	V	0.064	IV	토지계
334	울산	중보못	울주군 웅촌면 은현리	4.0	12.9	2022	3.7	II	0.040	III	토지계
335	울산	상대못	울주군 웅촌면 대대리	2.3	5.8	2022	5.8	IV	0.057	IV	토지계
336	울산	지내(못안)	울주군 두동면 만화리	13.5	31.2	2022	7.1	V	0.097	IV	토지계
337	울산	칠조	울주군 두동면 만화리	20.0	80.0	2022	7.8	V	0.027	II	토지계
338	울산	무능곡	울주군 두동면 구미리	3.0	131.4	2022	3.5	II	0.032	III	생활계
339	울산	당곡	울주군 상북면 지내리	5.5	4.7	2022	4.9	III	0.025	II	토지계
340	울산	명동	울주군 상북면 지내리	7.0	11.7	2022	4.6	III	0.027	II	생활계
341	울산	소부당	울주군 상북면 지내리	7.0	14.6	2022	4.1	III	0.017	Ib	토지계
342	울산	양등	울주군 상북면 양등리	4.0	8.8	2022	6.5	V	0.076	IV	생활계
343	울산	골안	울주군 상북면 산전리	6.2	13.5	2022	2.2	Ib	0.024	II	토지계
344	울산	송락골	울주군 상북면 산전리	6.5	12.3	2022	3.7	II	0.028	II	토지계
345	울산	금호곡	울주군 상북면 산전리	6.0	12.4	2022	4.7	III	0.034	III	토지계
346	울산	까치말(석리)	울주군 상북면 덕현리	8.0	7.4	2022	4.9	III	0.102	V	토지계
347	울산	남해	울주군 상북면 명촌리	4.5	7.8	2022	3.5	II	0.058	IV	토지계
348	울산	모래골	울주군 상북면 명촌리	5.0	33.6	2022	5.8	IV	0.039	III	생활계
349	울산	갈치	울주군 상북면 명촌리	3.0	4.5	2022	10.4	VI	0.101	V	토지계
350	울산	의성	울주군 상북면 거리	6.3	3.7	2022	5.3	IV	0.069	IV	토지계
351	울산	음달	울주군 상북면 거리	4.1	16.5	2022	2.6	Ib	0.035	III	생활계
352	울산	신기	울주군 상북면 궁근정리	5.5	11.8	2022	4.8	III	0.050	III	토지계
353	울산	천지	울주군 상북면 향산리	8.0	16.2	2022	4.1	III	0.032	III	토지계
354	울산	재궁곡	울주군 삼동면 둔기리	3.0	2.3	2022	18.6	VI	0.058	IV	토지계
355	울산	백학곡	울주군 삼동면 작동리	4.3	18.0	2022	5.3	IV	0.025	II	토지계
356	울산	동산	북구 상안동	4.0	13.6	2022	2.8	Ib	0.083	IV	토지계
357	울산	독적(태화)	중구 태화동	4.3	59.1	2021	4.7	III	0.072	IV	생활계
358	울산	지산	남구 두왕동	6.0	26.7	2021	6.7	V	0.029	II	생활계
359	울산	지내	남구 두왕동	6.0	27.5	2021	5.4	IV	0.034	III	생활계
360	울산	상개	남구 상개동	13.0	15.8	2021	5.0	III	0.034	III	생활계
361	울산	홍골	동구 주전동	1.6	13.5	2021	2.1	Ib	0.034	III	토지계
362	울산	남골	북구 창평동	5.0	17.1	2021	6.2	V	0.058	IV	생활계
363	울산	선창골못	북구 천곡동	5.1	27.7	2021	3.2	II	0.014	Ib	생활계
364	울산	새못	북구 천곡동	2.0	13.7	2021	7.5	V	0.062	IV	생활계
365	울산	산골	북구 창평동	3.0	7.4	2021	1.7	Ia	0.014	Ib	생활계
366	울산	등넘어못	북구 매곡동	9.0	18.0	2021	1.6	Ia	0.014	Ib	생활계
367	울산	뒷골못	북구 시례동	4.0	6.9	2021	5.0	III	0.014	Ib	생활계
368	울산	저명곡	북구 산하동	4.0	4.3	2021	2.2	Ib	0.019	Ib	토지계

번호	시도	시설명	소재지	수해 면적 (ha)	유효 저수량 (천톤)	조사년도	수질(mg/L. 등급)			주 오염원	
							TOC	T-P			
369	울산	연암	북구 연암동	9.3	26.2	2021	1.5	Ia	0.019	Ib	생활계
370	울산	주림	북구 산하동	6.0	26.3	2021	2.2	Ib	0.024	II	토지계
371	울산	산음	북구 산하동	8.3	20.8	2021	2.3	Ib	0.048	III	생활계
372	울산	뒷골	울주군 두동면 구미리	21.0	136.0	2021	3.0	Ib	0.053	IV	토지계
373	울산	구리(거남)	울주군 온양읍 학남리	2.5	3.7	2021	1.7	Ia	0.091	IV	생활계
374	울산	새모담	울주군 언양읍 직동리	2.5	8.8	2021	4.5	III	0.082	IV	생활계
375	울산	샘목골	울주군 언양읍 직동리	2.5	12.3	2021	4.0	II	0.072	IV	생활계
376	울산	외골	울주군 언양읍 직동리	3.0	5.0	2021	3.3	II	0.058	IV	생활계
377	울산	골안	울주군 언양읍 반송리	2.0	8.6	2021	3.8	II	0.014	Ib	토지계
378	울산	큰골	울주군 언양읍 구수리	1.0	11.6	2021	2.2	Ib	0.024	II	토지계
379	울산	장곡1	울주군 언양읍 반연리	4.0	6.1	2021	5.1	IV	0.010	Ia	토지계
380	울산	항감1	울주군 언양읍 평리	4.0	25.6	2021	3.2	II	0.053	IV	토지계
381	울산	외상	울주군 언양읍 직동리	3.0	11.2	2021	4.5	III	0.091	IV	축산계
382	울산	교동곡	울주군 온양읍 외광리	4.0	69.5	2021	1.6	Ia	0.038	III	토지계
383	울산	예동곡	울주군 온양읍 운화리	7.5	18.8	2021	1.2	Ia	0.058	IV	토지계
384	울산	상순동	울주군 온양읍 고산리	2.5	19.0	2021	1.4	Ia	0.058	IV	토지계
385	울산	하순동	울주군 온양읍 고산리	8.0	28.5	2021	4.7	III	0.058	IV	토지계
386	울산	하대곡	울주군 온양읍 운화리	17.5	22.9	2021	1.6	Ia	0.038	III	토지계
387	울산	새곡	울주군 온양읍 발리	6.3	8.9	2021	1.2	Ia	0.043	III	생활계
388	울산	물한곡	울주군 온양읍 발리	6.0	16.3	2021	1.6	Ia	0.053	IV	토지계
389	울산	갈곡	울주군 청량면 덕하리	5.0	10.1	2021	6.1	V	0.082	IV	생활계
390	울산	대천곡	울주군 청량면 상남리	3.2	30.1	2021	3.2	II	0.072	IV	생활계
391	울산	양동	울주군 청량면 동천리	2.2	11.8	2021	5.1	IV	0.086	IV	토지계
392	울산	문초관	울주군 청량면 동천리	2.7	6.8	2021	4.1	III	0.053	IV	토지계
393	울산	골안	울주군 범서읍 굴화리	5.2	63.6	2021	3.5	II	0.010	Ia	토지계
394	울산	가장못	울주군 범서읍 사연리	3.0	17.0	2021	4.4	III	0.043	III	생활계
395	울산	허지기	울주군 두동면 구미리	4.0	6.1	2021	3.6	II	0.024	II	토지계
396	울산	지공곡	울주군 삼동면 작동리	5.4	23.8	2021	1.8	Ia	0.014	Ib	생활계
397	울산	논골	울주군 삼동면 보은리	0.6	2.3	2021	0.9	Ia	0.067	IV	토지계
398	울산	태기(기지)	울주군 언양읍 태기리	7.5	7.8	2021	2.9	Ib	0.058	IV	생활계
399	울산	진현	울주군 두동면 천전리	6.5	14.0	2021	2.8	Ib	0.029	II	생활계
400	울산	채안곡	울주군 삼동면 작동리	10.4	39.2	2021	2.5	Ib	0.010	Ia	토지계
401	울산	정곡	울주군 온양읍 외광리	5.1	32.6	2021	1.4	Ia	0.043	III	토지계
402	울산	안곡지	울주군 범서읍 구영리	9.5	8.5	2021	4.6	III	0.058	IV	토지계
403	울산	홍곡	울주군 온양읍 운화리	5.0	3.2	2021	1.5	Ia	0.062	IV	토지계
404	울산	등역	울주군 상북면 등역알프스리	7.5	17.5	2021	1.9	Ia	0.106	V	생활계
405	울산	토곡	울주군 언양읍 반연리	4.0	11.0	2021	4.4	III	0.019	Ib	토지계
406	울산	미역곡	울주군 두동면 만화리	6.0	40.6	2021	3.0	Ib	0.077	IV	생활계
407	울산	옹태	울주군 언양읍 태기리	3.0	45.9	2021	3.9	II	0.062	IV	토지계
408	울산	시비곡	울주군 온양읍 고산리	6.0	7.8	2021	4.2	III	0.082	IV	생활계
409	울산	장곡2	울주군 언양읍 반연리	1.0	5.8	2021	4.0	II	0.010	Ia	토지계
410	울산	삼박곡	울주군 온양읍 망양리	5.2	15.9	2021	1.7	Ia	0.053	IV	토지계
411	울산	상대곡	울주군 온양읍 대안리	1.2	27.4	2021	3.4	II	0.053	IV	생활계
412	울산	연동지	울주군 범서읍 두산리	5.3	41.7	2021	3.6	II	0.043	III	토지계
413	울산	울대곡	울주군 삼동면 작동리	6.9	59.0	2021	1.8	Ia	0.019	Ib	토지계
414	울산	장성못(숲피못)	울주군 상북면 궁근정리	9.0	23.9	2021	1.5	Ia	0.110	V	생활계

번호	시도	시설명	소재지	수해 면적 (ha)	유효 저수량 (천톤)	조사년도	수질(mg/L. 등급)				주 오염원
							TOC		T-P		
415	울산	된박재	울주군 범서읍 두산리	6.0	25.0	2021	3.0	Ib	0.029	II	토지계
416	울산	못곡저수지	울주군 두동면 월평리	10.4	7.1	2021	6.4	V	0.014	Ib	생활계

4.1.7 세종특별자치시

번호	시도	시설명	소재지	수해 면적 (ha)	유효 저수량 (천톤)	조사년도	수질(mg/L. 등급)				주 오염원
							TOC		T-P		
417	세종	석현	연기면 수산리	12.2	6.6	2023	4.1	III	0.028	II	토지계
428	세종	갈산	부강면 행산리	18.0	5.4	2023	3.6	II	0.041	III	생활계
419	세종	고도실	금남면 축산리	6.8	7.5	2023	4.3	III	0.043	III	토지계
420	세종	한양공	금남면 영곡리	9.6	13.0	2023	3.4	II	0.033	III	생활계
421	세종	밤실	장군면 대교리	21.7	13.1	2023	4.1	III	0.033	III	토지계
422	세종	하봉	장군면 하봉리	15.9	22.0	2023	4.3	III	0.060	IV	생활계
423	세종	산학	장군면 은용리	9.3	14.0	2023	4.0	II	0.049	III	축산계
424	세종	작대골	연서면 성제리	7.8	6.2	2023	5.0	III	0.081	IV	토지계
425	세종	중태오	전의면 관정리	4.9	9.0	2023	3.7	II	0.035	III	생활계
426	세종	죽엽리	전동면 노장리	5.9	13.0	2023	3.1	II	0.041	III	생활계
427	세종	운당	소정면 운당리	3.4	5.0	2023	2.6	Ib	0.023	II	토지계
428	세종	달미	부강면 문곡리	2.5	5.4	2022	6.7	V	0.344	VI	생활계
429	세종	청용안	금남면 영대리	9.2	15.0	2022	4.4	III	0.115	V	생활계
430	세종	은용	장군면 은용리	9.3	14.1	2022	6.5	V	0.267	VI	생활계
431	세종	되넘어	전의면 노곡리	12.0	8.5	2022	2.5	Ib	0.043	III	토지계
432	세종	부거실	전의면 달전리	19.4	11.5	2022	3.9	II	0.147	V	토지계
433	세종	이목동	전동면 노장리	9.2	11.6	2022	2.6	Ib	0.016	Ib	토지계
434	세종	봉대	전동면 봉대리	12.0	13.3	2022	4.6	III	0.091	IV	토지계
435	세종	송정	전동면 송정리	12.0	14.6	2022	5.3	IV	0.086	IV	토지계
436	세종	동막	전동면 청람리	17.8	12.3	2022	4.4	III	0.074	IV	토지계
437	세종	아야목	소정면 고등리	3.5	8.0	2022	3.9	II	0.076	IV	토지계
438	세종	수령골	장군면 하봉리	10.0	5.4	2021	5.6	IV	0.055	IV	생활계
439	세종	송학	장군면 송학리	3.0	2.9	2021	6.2	V	0.156	VI	토지계
440	세종	종성골	전의면 신정리	15.3	12.4	2021	4.0	II	0.041	III	토지계
441	세종	금사	전의면 금사리	10.7	12.9	2021	2.2	Ib	0.009	Ia	토지계
442	세종	안성골	연서면 신대리	9.0	2.0	2021	7.9	V	0.115	V	생활계
443	세종	심중	전동면 심중리	11.3	14.6	2021	2.6	Ib	0.024	II	토지계
444	세종	수산	연기면 수산리	5.3	9.8	2021	5.0	III	0.043	III	생활계
445	세종	송곳재	금남면 금천리	4.4	1.5	2021	3.3	II	0.027	II	생활계
446	세종	송곡	전동면 송곡리	10.7	6.7	2021	3.5	II	0.018	Ib	토지계
447	세종	밤절	금남면 영대리	19.9	13.6	2021	3.6	II	0.045	III	생활계
448	세종	보덕	전동면 보덕리	19.8	15.8	2021	2.9	Ib	0.010	Ia	토지계

4.1.8 경기도

번호	시도	시설명	소재지	수혜 면적 (ha)	유효 저수량 (천톤)	조사년도	수질(mg/L. 등급)			주 오염원	
							TOC	T-P			
449	경기	오전	의왕시 오전동	0.5	57.0	2023	3.1	II	0.019	Ib	토지계
450	경기	상리	화성시 봉담읍 상리	16.7	22.6	2023	4.9	III	0.025	II	생활계
451	경기	도지	이천시 백사면 도지리	11.2	18.1	2023	6.9	V	0.106	V	토지계
452	경기	안악골	용인시 처인구 이동면 시미리	9.0	6.0	2023	2.8	Ib	0.016	Ib	생활계
453	경기	화산	용인시 처인구 이동면 화산리	21.3	46.0	2023	2.4	Ib	0.016	Ib	토지계
454	경기	요산	용인시 처인구 이동면 화산리	15.0	1.9	2023	2.8	Ib	0.043	III	토지계
455	경기	요덕	용인시 처인구 이동면 송전리	10.0	24.4	2023	3.4	II	0.023	II	양식계
456	경기	월곡2	용인시 처인구 남사면 창리	2.0	6.2	2023	5.2	IV	0.046	III	토지계
457	경기	완장2	용인시 처인구 남사면 완장리	21.7	78.0	2023	3.1	II	0.012	Ib	토지계
458	경기	통삼	용인시 처인구 남사면 통삼리	19.0	23.9	2023	4.4	III	0.027	II	양식계
459	경기	내리	평택시 도일동	3.0	11.3	2023	6.3	V	0.081	IV	생활계
460	경기	고현	평택시 진위면 고현리	5.0	8.6	2023	7.0	V	0.044	III	양식계
461	경기	도도리	평택시 서탄면 수월암리	7.8	6.4	2023	7.6	V	0.128	V	산업계
462	경기	외삼미1	오산시 외삼미동	13.0	10.7	2023	10.6	VI	0.771	VI	양식계
463	경기	외삼미2	오산시 외삼미동	3.0	14.3	2023	5.1	IV	0.082	IV	생활계
464	경기	서동	오산시 서동	17.0	29.5	2023	4.4	III	0.054	IV	산업계
465	경기	장암	포천시 이동면 장암리	24.0	24.5	2023	1.5	Ia	0.011	Ib	토지계
466	경기	소회산	포천시 영북면 소회산리	5.0	4.4	2023	2.7	Ib	0.035	III	토지계
467	경기	사정	포천시 관인면 사정리	5.0	5.6	2023	6.2	V	0.034	III	토지계
468	경기	자작	포천시 자작동	7.5	63.5	2023	2.4	Ib	0.018	Ib	생활계
469	경기	동교	포천시 동교동	20.0	127.0	2023	3.4	II	0.031	III	토지계
470	경기	솔다리	포천시 소흘읍 초가팔리	3.5	8.4	2023	5.4	IV	0.048	III	산업계
471	경기	삼화	화성시 황계동	4.6	7.9	2023	7.6	V	0.051	IV	토지계
472	경기	황계동	화성시 황계동	2.5	1.6	2023	8.4	VI	0.324	VI	토지계
473	경기	송산	화성시 송산동	4.0	6.0	2023	7.3	V	0.123	V	토지계
474	경기	맨드리	화성시 안녕동	6.9	11.2	2023	7.9	V	0.066	IV	생활계
475	경기	앞방죽	화성시 안녕동	4.0	5.1	2023	7.6	V	0.079	IV	생활계
476	경기	품목골	화성시 배양동	5.8	6.4	2023	5.4	IV	0.030	II	생활계
477	경기	맹제	화성시 배양동	5.3	6.7	2023	5.2	IV	0.040	III	생활계
478	경기	뱅치	화성시 배양동	3.0	10.9	2023	5.2	IV	0.063	IV	토지계
479	경기	기천1	화성시 팔탄면 기천리	7.6	3.6	2023	4.1	III	0.013	Ib	토지계
480	경기	대성	화성시 팔탄면 울암리	120.0	169.0	2023	6.5	V	0.031	III	생활계
481	경기	동화	화성시 봉담읍 상리	16.7	33.7	2023	6.1	V	0.029	II	생활계
482	경기	하저	화성시 팔탄면 하저리	7.6	14.6	2023	6.4	V	0.045	III	생활계
483	경기	내하	이천시 백사면 송말리	1.0	2.9	2023	10.3	VI	0.183	VI	토지계
484	경기	각평	이천시 마장면 각평리	5.0	78.5	2023	5.2	IV	0.040	III	토지계
485	경기	서경	이천시 모가면 서경리	36.2	122.8	2023	4.8	III	0.037	III	토지계
486	경기	원두	이천시 모가면 원두리	20.0	73.0	2023	13.3	VI	0.269	VI	토지계
487	경기	내석	이천시 읍면 석산리	11.1	57.8	2023	14.6	VI	0.092	IV	토지계
488	경기	엄나무골	여주시 흥천면 귀백리	26.7	24.7	2023	5.9	IV	0.138	V	토지계
489	경기	장풍	여주시 대신면 장풍리	20.0	5.0	2023	4.2	III	0.021	II	토지계
490	경기	옥촌	여주시 대신면 옥촌리	6.8	55.0	2023	4.5	III	0.042	III	토지계
491	경기	가리산	용인시 처인구 백암면 근삼리	9.0	22.1	2023	13.6	VI	0.231	VI	토지계
492	경기	신안	안성시 보개면 신안리	28.0	43.0	2023	6.1	V	0.089	IV	토지계

번호	시도	시설명	소재지	수혜 면적 (ha)	유효 저수량 (천톤)	조사년도	수질(mg/L. 등급)				주 오염원
							TOC		T-P		
493	경기	남풍	안성시 보개면 남풍리	25.0	172.0	2023	3.1	II	0.013	Ib	토지계
494	경기	동신곡	안성시 금광면 신양북리	29.0	40.0	2023	6.1	V	0.057	IV	토지계
495	경기	인처동	안성시 서운면 인리	23.0	31.0	2023	5.4	IV	0.044	III	토지계
496	경기	양촌	안성시 서운면 양촌리	61.0	73.0	2023	4.9	III	0.044	III	토지계
497	경기	법전	안성시 미양면 법전리	27.8	36.0	2023	7.8	V	0.079	IV	토지계
498	경기	고지	안성시 미양면 고지리	40.0	180.9	2023	17.4	VI	0.230	VI	토지계
499	경기	갈전	안성시 미양면 갈전리	33.4	15.0	2023	16.0	VI	0.105	V	토지계
500	경기	동향	안성시 양성면 동향리	23.0	142.0	2023	5.7	IV	0.044	III	토지계
501	경기	추조	안성시 양성면 조일리	38.0	51.0	2023	6.2	V	0.062	IV	토지계
502	경기	도곡	안성시 양성면 도곡리	30.0	18.0	2023	4.9	III	0.040	III	토지계
503	경기	산정	안성시 양성면 산정리	44.8	145.0	2023	3.4	II	0.013	Ib	토지계
504	경기	덕봉	안성시 양성면 덕봉리	20.0	83.0	2023	2.9	Ib	0.032	III	토지계
505	경기	성은1	안성시 원곡면 성은리	20.0	42.0	2023	3.6	II	0.025	II	토지계
506	경기	성은2	안성시 원곡면 성은리	36.0	18.0	2023	3.0	Ib	0.011	Ib	토지계
507	경기	독정	안성시 원곡면 칠곡리	25.0	101.7	2023	5.6	IV	0.063	IV	산업계
508	경기	내가천	안성시 원곡면 내가천리	23.0	29.0	2023	4.6	III	0.058	IV	산업계
509	경기	산북	안성시 일죽면 산북리	22.0	38.0	2023	5.6	IV	0.039	III	토지계
510	경기	화봉	안성시 일죽면 화봉리	23.0	43.0	2023	4.5	III	0.025	II	토지계
511	경기	한평	안성시 죽산면 매산리	34.0	65.0	2023	3.3	II	0.015	Ib	생활계
512	경기	설동	안성시 죽산면 용설리	18.6	19.0	2023	4.9	III	0.094	IV	토지계
513	경기	가락골	안성시 고삼면 가우리	32.5	18.0	2023	4.9	III	0.179	VI	토지계
514	경기	관리	화성시 향남읍 동오리	7.6	5.4	2023	7.9	V	0.046	III	생활계
515	경기	지월	화성시 향남읍 장지리	2.0	7.1	2023	9.5	VI	0.039	III	생활계
516	경기	요리	화성시 향남읍 요리	4.5	6.0	2023	6.8	V	0.043	III	토지계
517	경기	하길1	화성시 향남읍 하길리	11.0	7.1	2023	12.6	VI	0.067	IV	토지계
518	경기	하길3	화성시 향남읍 하길리	19.2	15.0	2023	8.2	VI	0.152	VI	토지계
519	경기	자안	화성시 비봉면 자안리	5.2	6.1	2023	15.4	VI	0.082	IV	토지계
520	경기	송라	화성시 매송면 송라리	3.8	3.8	2023	8.9	VI	0.052	IV	토지계
521	경기	삼은	안성시 고삼면 삼은리	5.0	4.0	2023	3.4	II	0.030	II	축산계
522	경기	앞실	화성시 서신면 전곡리	5.5	4.8	2023	4.9	III	0.052	IV	생활계
523	경기	당너머	화성시 서신면 백미리	6.6	3.6	2023	10.7	VI	0.092	IV	생활계
524	경기	묵은	양주시 은현면 용암리	4.0	7.4	2023	5.9	IV	0.041	III	토지계
525	경기	도하	양주시 은현면 도하리	15.0	58.3	2023	2.9	Ib	0.021	II	토지계
526	경기	노온사	광명시 노온사동	16.0	28.0	2023	4.4	III	0.047	III	토지계
527	경기	마전	시흥시 월곶동	49.5	364.0	2023	5.3	IV	0.036	III	토지계
528	경기	뒷방울	시흥시 정왕동	15.0	287.0	2023	3.5	II	0.037	III	토지계
529	경기	검터	남양주시 화도읍 금남리	0.0	218.0	2023	1.6	Ia	0.067	IV	토지계
530	경기	새말	남양주시 금곡동	0.8	5.2	2023	1.8	Ia	0.068	IV	토지계
531	경기	추곡	광주시 도척면 추곡리	3.9	3.0	2023	2.0	Ia	0.063	IV	토지계
532	경기	진우1	광주시 도척면 진우리	20.0	2.0	2023	1.9	Ia	0.073	IV	토지계
533	경기	수동	광주시 퇴촌면 도수리	3.8	3.0	2023	2.3	Ib	0.045	III	토지계
534	경기	오빈	양평군 양평읍 덕평리	14.8	19.0	2023	2.9	Ib	0.057	IV	토지계
535	경기	대석	양평군 강상면 대석리	18.0	35.0	2023	2.3	Ib	0.034	III	생활계
536	경기	도곡	양평군 양서면 도곡리	18.0	171.0	2023	2.8	Ib	0.036	III	토지계
537	경기	비룡	양평군 단월면 덕수리	19.9	198.0	2023	1.0	Ia	0.020	Ib	토지계
538	경기	부안	양평군 단월면 부안리	2.5	12.0	2023	0.9	Ia	0.023	II	토지계

번호	시도	시설명	소재지	수혜 면적 (ha)	유효 저수량 (천톤)	조사년도	수질(mg/L. 등급)			주 오염원	
							TOC	T-P			
539	경기	하광교	수원시 장안구 하광교동	11.0	70.0	2022	4.1	III	0.019	Ib	토지계
540	경기	팔용당	평택시 도일동	5.7	14.0	2022	4.8	III	0.031	III	토지계
541	경기	청룡	평택시 청룡동	1.2	13.2	2022	6.9	V	0.146	V	토지계
542	경기	아래말	평택시 진위면 동천리	3.7	12.8	2022	5.5	IV	0.065	IV	생활계
543	경기	금암	평택시 서탄면 사리	5.9	15.3	2022	8.5	VI	0.152	VI	토지계
544	경기	마두	평택시 서탄면 마두리	7.9	17.2	2022	10.9	VI	0.638	VI	산업계
545	경기	수암	안산시 상록구 수암동	8.0	14.0	2022	7.6	V	0.155	VI	토지계
546	경기	복동	안산시 단원구 대부북동	27.0	306.0	2022	3.7	II	0.036	III	토지계
547	경기	문원	과천시 문원동	0.5	8.8	2022	5.6	IV	0.153	VI	토지계
548	경기	새말	남양주시 진건읍 신월리	5.4	15.2	2022	5.7	IV	0.101	V	토지계
549	경기	갈치	군포시 속달동	18.0	290.0	2022	4.7	III	0.068	IV	토지계
550	경기	동진	용인시 처인구 남동	1.9	16.9	2022	3.5	II	0.076	IV	생활계
551	경기	신기	용인시 처인구 남동	5.0	50.9	2022	2.0	Ia	0.051	IV	생활계
552	경기	성저	용인시 처인구 포곡읍 마성리	14.0	23.5	2022	3.9	II	0.065	IV	산업계
553	경기	마가	용인시 처인구 포곡읍 마성리	3.0	3.4	2022	2.5	Ib	0.038	III	산업계
554	경기	유실	용인시 처인구 포곡읍 유운리	6.0	22.8	2022	3.4	II	0.045	III	토지계
555	경기	소운	용인시 처인구 포곡읍 유운리	1.0	10.5	2022	3.3	II	0.040	III	생활계
556	경기	신원	용인시 처인구 포곡읍 신원리	8.0	27.5	2022	4.2	III	0.037	III	토지계
557	경기	동산	용인시 처인구 모현면 동림리	3.0	8.6	2022	5.0	III	0.057	IV	양식계
558	경기	아곡1	용인시 처인구 남사면 아곡리	7.0	25.8	2022	3.0	Ib	0.023	II	생활계
559	경기	수역	용인시 처인구 이동면 어비리	12.9	13.5	2022	3.2	II	0.032	III	생활계
560	경기	중리	용인시 처인구 이동면 묘봉리	10.0	78.3	2022	4.3	III	0.071	IV	토지계
561	경기	하리	용인시 처인구 이동면 묘봉리	9.0	10.7	2022	6.3	V	0.117	V	토지계
562	경기	시미곡	용인시 처인구 이동면 시미리	2.0	6.5	2022	2.7	Ib	0.024	II	토지계
563	경기	상덕	용인시 처인구 이동면 서리	14.0	28.9	2022	3.8	II	0.051	IV	양식계
564	경기	맹리	용인시 처인구 원삼면 맹리	18.5	106.0	2022	3.3	II	0.039	III	생활계
565	경기	후동	용인시 처인구 원삼면 목신리	12.0	14.9	2022	4.9	III	0.050	III	토지계
566	경기	학일1	용인시 처인구 원삼면 학일리	51.5	144.0	2022	3.4	II	0.036	III	양식계
567	경기	학일2	용인시 처인구 원삼면 학일리	20.0	258.2	2022	1.6	Ia	0.024	II	산업계
568	경기	구백암	용인시 처인구 백암면 가창리	3.0	9.4	2022	7.7	V	0.113	V	산업계
569	경기	초리	파주시 법원읍 법원리	11.0	11.0	2022	2.2	Ib	0.033	III	토지계
570	경기	고담	이천시 고담동	35.3	143.0	2022	5.8	IV	0.056	IV	토지계
571	경기	학암	이천시 신둔면 고척리	14.9	59.0	2022	3.8	II	0.014	Ib	토지계
572	경기	조제	이천시 읍면 신추리	8.2	35.6	2022	8.2	VI	0.050	III	토지계
573	경기	적가	안성시 보개면 적가리	15.0	13.0	2022	13.1	VI	0.161	VI	토지계
574	경기	상삼	안성시 보개면 상삼리	9.0	5.0	2022	5.8	IV	0.059	IV	토지계
575	경기	신장	안성시 보개면 신장리	25.0	19.0	2022	5.8	IV	0.195	VI	생활계
576	경기	방축	안성시 보개면 구사리	9.6	9.0	2022	17.0	VI	0.555	VI	생활계
577	경기	인리	안성시 서운면 인리	7.0	10.0	2022	11.8	VI	0.314	VI	생활계
578	경기	신흥	안성시 서운면 신흥리	12.0	10.0	2022	13.8	VI	0.586	VI	토지계
579	경기	연하	안성시 서운면 양촌리	14.5	4.0	2022	13.9	VI	0.197	VI	산업계
580	경기	이현	안성시 양성면 이현리	11.2	9.0	2022	9.9	VI	0.128	V	생활계
581	경기	장서	안성시 양성면 장서리	7.2	6.0	2022	14.4	VI	0.140	V	토지계
582	경기	주천	안성시 일죽면 주천리	26.0	8.0	2022	24.2	VI	0.734	VI	토지계
583	경기	장능	김포시 풍무동	0.5	11.6	2022	6.3	V	0.058	IV	토지계
584	경기	보구곶	김포시 월곶면 보구곶리	5.0	44.4	2022	4.6	III	0.008	Ia	토지계

번호	시도	시설명	소재지	수해 면적 (ha)	유효 저수량 (천톤)	조사년도	수질(mg/L. 등급)			주 오염원	
							TOC	T-P			
585	경기	양택	김포시 하성면 양택리	7.2	38.2	2022	6.1	V	0.042	III	토지계
586	경기	기안	화성시 기안동	4.0	12.0	2022	3.6	II	0.065	IV	토지계
587	경기	목동	광주시 목동	1.0	3.0	2022	3.6	II	0.039	III	토지계
588	경기	양춘	광주시 오포읍 양벌리	1.0	2.0	2022	3.7	II	0.052	IV	토지계
589	경기	진우3	광주시 도척면 진우리	2.0	8.0	2022	2.3	Ib	0.022	II	토지계
590	경기	낙낙	양주시 은현면 하패리	1.5	3.3	2022	5.2	IV	0.067	IV	산업계
591	경기	금바위	양주시 장흥면 삼하리	14.0	89.0	2022	3.0	Ib	0.017	Ib	토지계
592	경기	명산	포천시 군내면 명산리	3.8	42.0	2022	8.6	VI	0.183	VI	토지계
593	경기	삼곡	포천시 신북면 삼곡리	7.5	217.0	2022	2.8	Ib	0.113	V	토지계
594	경기	치미	포천시 영중면 성동리	5.0	2.0	2022	8.2	VI	0.094	IV	토지계
595	경기	연곡	포천시 이동면 연곡리	7.0	12.0	2022	2.6	Ib	0.059	IV	토지계
596	경기	용담	포천시 관인면 냉정리	20.0	16.0	2022	3.1	II	0.023	II	토지계
597	경기	화현	포천시 화현면 화현리	9.5	75.2	2022	1.9	Ia	0.011	Ib	토지계
598	경기	가시리	여주시 가남읍 신해리	10.0	37.5	2022	10.2	VI	0.100	IV	토지계
599	경기	귀백(귀백2)	여주시 흥천면 귀백리	10.1	26.2	2022	4.1	III	0.032	III	토지계
600	경기	신애	양평군 양평읍 신애리	9.0	19.0	2022	2.8	Ib	0.033	III	토지계
601	경기	수대	양평군 강하면 전수리	9.0	17.0	2022	4.3	III	0.040	III	토지계
602	경기	옥천	양평군 옥천면 용천리	8.0	13.0	2022	2.2	Ib	0.048	III	토지계
603	경기	금왕	양평군 양동면 금왕리	7.0	11.0	2022	1.9	Ia	0.015	Ib	토지계
604	경기	계정	양평군 양동면 계정리	8.5	15.0	2022	2.4	Ib	0.017	Ib	토지계
605	경기	광양	양평군 지평면 옥현리	16.0	85.0	2022	3.1	II	0.020	Ib	토지계
606	경기	운중	성남시 분당구 운중동	2.8	105.3	2021	3.3	II	0.014	Ib	토지계
607	경기	사후동	평택시 진위면 동천리	5.0	18.5	2021	4.4	III	0.034	III	토지계
608	경기	새말	평택시 서탄면 수월암리	5.9	5.3	2021	5.9	IV	0.051	IV	토지계
609	경기	원1	오산시 원동	10.5	30.1	2021	15.4	VI	0.356	VI	토지계
610	경기	원4	오산시 원동	8.0	28.8	2021	11.6	VI	0.178	VI	토지계
611	경기	장재미	용인시 처인구 운학동	1.0	5.7	2021	1.2	Ia	0.026	II	생활계
612	경기	관곡	용인시 처인구 역북동	3.9	16.3	2021	3.9	II	0.057	IV	생활계
613	경기	당아	용인시 처인구 남사면 북리	1.5	4.0	2021	4.7	III	0.043	III	토지계
614	경기	장울	용인시 처인구 이동면 어비리	5.3	14.9	2021	3.3	II	0.070	IV	토지계
615	경기	좌향2	용인시 처인구 원삼면 좌향리	8.0	22.8	2021	3.2	II	0.120	V	토지계
616	경기	평창	용인시 처인구 양지면 평창리	5.0	27.7	2021	3.7	II	0.048	III	토지계
617	경기	방아	용인시 처인구 남사면 방아리	18.0	37.7	2021	4.9	III	0.040	III	토지계
618	경기	완장1	용인시 처인구 남사면 완장리	3.0	139.0	2021	2.2	Ib	0.019	Ib	토지계
619	경기	월곡	용인시 처인구 남사면 창리	4.7	9.3	2021	3.8	II	0.020	Ib	토지계
620	경기	아곡	용인시 처인구 백암면 고안리	7.0	26.9	2021	2.7	Ib	0.023	II	토지계
621	경기	동막	용인시 처인구 남사면 통삼리	10.0	24.0	2021	5.0	III	0.088	IV	토지계
622	경기	북리	용인시 처인구 남사면 북리	5.0	31.3	2021	4.8	III	0.024	II	토지계
623	경기	좌향1	용인시 처인구 원삼면 좌향리	3.0	9.2	2021	1.7	Ia	0.022	II	토지계
624	경기	남곡	용인시 처인구 양지면 남곡리	11.4	9.7	2021	1.1	Ia	0.020	Ib	토지계
625	경기	갈담	용인시 처인구 모현면 갈담리	17.0	58.2	2021	2.0	Ia	0.023	II	생활계
626	경기	대대	용인시 처인구 양지면 대대리	5.0	195.0	2021	2.5	Ib	0.028	II	토지계
627	경기	정수	용인시 처인구 양지면 정수리	9.5	44.0	2021	2.1	Ib	0.019	Ib	생활계
628	경기	삼마곡	용인시 기흥구 보정동	1.0	10.0	2021	7.0	V	0.077	IV	토지계
629	경기	대관	이천시 부발읍 고백리	20.0	51.0	2021	17.3	VI	0.122	V	토지계
630	경기	사음	이천시 사음동	7.0	31.8	2021	5.9	IV	0.056	IV	토지계

번호	시도	시설명	소재지	수해 면적 (ha)	유효 저수량 (천톤)	조사년도	수질(mg/L. 등급)			주 오염원	
							TOC	T-P			
631	경기	진가	이천시 모가면 진가리	13.5	51.4	2021	8.3	VI	0.128	V	토지계
632	경기	본죽	이천시 울면 본죽리	6.9	32.8	2021	5.4	IV	0.080	IV	토지계
633	경기	상곡	안성시 죽산면 장능리	4.0	8.0	2021	3.0	Ib	0.035	III	토지계
634	경기	월동	안성시 고삼면 월향리	5.0	10.0	2021	2.6	Ib	0.026	II	생활계
635	경기	방축	안성시 양성면 방축리	5.4	2.0	2021	5.8	IV	0.039	III	토지계
636	경기	복좌	안성시 보개면 복좌리	8.0	14.0	2021	2.8	Ib	0.020	Ib	토지계
637	경기	회암	안성시 삼죽면 내강리	13.6	22.0	2021	3.1	II	0.040	III	토지계
638	경기	중동	안성시 서운면 인리	3.0	12.0	2021	2.4	Ib	0.022	II	토지계
639	경기	밤고개	안성시 고삼면 가유리	23.5	17.0	2021	4.2	III	0.038	III	토지계
640	경기	성주	안성시 원곡면 성주리	17.0	30.0	2021	2.0	Ia	0.050	III	토지계
641	경기	양협	안성시 보개면 양복리	4.0	4.6	2021	7.1	V	0.141	V	축산계
642	경기	호동1	안성시 고삼면 신창리	8.0	10.0	2021	2.3	Ib	0.022	II	토지계
643	경기	도화동	안성시 죽산면 당목리	10.0	10.7	2021	2.0	Ia	0.022	II	토지계
644	경기	호동2	안성시 고삼면 신창리	7.0	10.5	2021	3.9	II	0.026	II	토지계
645	경기	산우물	안성시 양성면 산정리	15.0	8.5	2021	3.7	II	0.018	Ib	생활계
646	경기	고막	김포시 월곶면 고막리	5.0	30.8	2021	4.1	III	0.030	II	토지계
647	경기	조강	김포시 월곶면 조강리	6.0	28.8	2021	3.2	II	0.018	Ib	토지계
648	경기	청운	화성시 황계동	2.7	9.1	2021	7.0	V	0.054	IV	토지계
649	경기	원송산	화성시 송산동	3.0	6.2	2021	6.9	V	0.183	VI	토지계
650	경기	모즐	화성시 송산면 칠곡리	5.6	5.0	2021	6.6	V	0.040	III	토지계
651	경기	띠밭	화성시 팔탄면 울암리	8.7	3.7	2021	7.8	V	0.165	VI	산업계
652	경기	월문	화성시 팔탄면 월문리	3.0	7.8	2021	5.6	IV	0.026	II	산업계
653	경기	기천3	화성시 팔탄면 기천리	4.9	1.9	2021	6.3	V	0.049	III	토지계
654	경기	장짐	화성시 향남읍 장짐리	1.0	1.6	2021	9.5	VI	0.019	Ib	토지계
655	경기	증거	화성시 향남읍 증거리	2.1	7.2	2021	6.9	V	0.064	IV	산업계
656	경기	매산	광주시 오포읍 매산리	4.0	6.0	2021	2.2	Ib	0.023	II	토지계
657	경기	연곡	양주시 백석읍 연곡리	6.0	25.0	2021	4.1	III	0.056	IV	토지계
658	경기	어둔	양주시 어둔동	6.0	7.1	2021	2.5	Ib	0.008	Ia	토지계
659	경기	목욕동	포천시 군내면 좌의리	5.0	10.8	2021	4.5	III	0.100	IV	토지계
660	경기	조치미	포천시 일동면 사작리	4.6	64.0	2021	2.9	Ib	0.026	II	토지계
661	경기	직천	포천시 가산면 마전리	15.5	27.0	2021	3.0	Ib	0.042	III	토지계
662	경기	삼산	포천시 영중면 성동리	3.0	1.5	2021	2.2	Ib	0.029	II	토지계
663	경기	고모	포천시 소흘읍 고모리	1.0	181.3	2021	2.2	Ib	0.025	II	토지계
664	경기	효지	여주시 흥천면 효지리	12.5	27.0	2021	4.3	III	0.066	IV	토지계
665	경기	이현	여주시 흥천면 외사리	30.0	79.5	2021	2.8	Ib	0.022	II	토지계
666	경기	삼화	연천군 미산면 삼화리	3.0	4.6	2021	3.5	II	0.037	III	토지계
667	경기	상천	가평군 청평면 상천리	14.0	59.0	2021	1.3	Ia	0.022	II	토지계
668	경기	점골	양평군 단월면 덕수리	6.0	6.0	2021	3.9	II	0.030	II	토지계
669	경기	곡수	양평군 지평면 곡수리	6.5	12.0	2021	6.1	V	0.039	III	토지계
670	경기	중성	양평군 용문면 삼성리	6.5	9.0	2021	2.8	Ib	0.034	III	토지계
671	경기	칠정	양평군 용문면 금곡리	4.0	3.0	2021	4.6	III	0.028	II	토지계
672	경기	성덕	양평군 강하면 성덕리	5.5	18.0	2021	3.3	II	0.029	II	토지계
673	경기	사호	양평군 강하면 전수리	9.0	11.0	2021	2.7	Ib	0.025	II	토지계
674	경기	병산	양평군 강상면 병산리	6.0	37.0	2021	3.7	II	0.028	II	토지계

4.1.9 강원도

번호	시도	시설명	소재지	수혜 면적 (ha)	유효 저수량 (천톤)	조사년도	수질(mg/L. 등급)			주 오염원	
							TOC	T-P			
675	강원	상서연	강릉시 흥제동	5.0	6.3	2023	8.1	VI	0.144	V	생활계
676	강원	쟁골	강릉시 강동면 상시동리	7.3	17.4	2023	3.8	II	0.017	Ib	생활계
677	강원	심곡	동해시 심곡동	15.0	11.1	2023	1.1	Ia	0.043	III	생활계
678	강원	평촌	영월군 주천면 도천리	11.0	10.9	2023	2.6	Ib	0.035	III	토지계
679	강원	금마	영월군 주천면 금마리	5.0	8.9	2023	5.7	IV	0.073	IV	생활계
680	강원	방축	평창군 봉평면 창동리	5.3	9.2	2023	2.7	Ib	0.037	III	토지계
681	강원	거문	평창군 진부면 거문리	3.5	2.0	2023	4.0	II	0.065	IV	토지계
682	강원	오지	철원군 동송읍 오지리	1.7	5.2	2023	2.4	Ib	0.047	III	축산계
683	강원	덕둔지	화천군 간동면 유촌리	11.6	11.2	2023	4.5	III	0.032	III	토지계
684	강원	오음	화천군 간동면 오음리	10.5	11.7	2023	5.8	IV	0.061	IV	토지계
685	강원	무상골하	원주시 부론면 노림리	3.2	1.0	2023	5.9	IV	0.091	IV	산업계
686	강원	지둔	원주시 괴래면 용암리	4.4	1.3	2023	5.5	IV	0.085	IV	생활계
687	강원	미촌	원주시 흥업면 매지리	15.2	28.8	2023	1.6	Ia	0.041	III	생활계
688	강원	가리골	원주시 흥업면 흥업리	6.0	15.6	2023	5.2	IV	0.073	IV	생활계
689	강원	터둔	원주시 흥업면 흥업리	5.0	1.8	2023	4.2	III	0.047	III	생활계
690	강원	송삼	원주시 무실동	10.3	7.2	2023	4.4	III	0.038	III	생활계
691	강원	웃골	원주시 가현동	13.9	7.7	2023	3.2	II	0.201	VI	생활계
692	강원	집너머	원주시 태장동	3.5	2.6	2023	12.8	VI	0.179	VI	토지계
693	강원	도곡	원주시 소초면 수암리	10.0	15.0	2023	4.6	III	0.071	IV	생활계
694	강원	세연	원주시 소초면 수암리	5.0	3.3	2023	8.7	VI	0.095	IV	토지계
695	강원	현연	원주시 소초면 수암리	5.2	3.8	2023	12.4	VI	0.157	VI	토지계
696	강원	새래울	원주시 소초면 흥양리	7.8	3.7	2023	7.8	V	0.160	VI	토지계
697	강원	오리현	원주시 행구동	10.2	21.1	2023	4.5	III	0.047	III	생활계
698	강원	무네미	원주시 반곡동	4.5	9.6	2023	2.1	Ib	0.032	III	생활계
699	강원	삼목골	원주시 반곡동	9.7	5.1	2023	5.1	IV	0.053	IV	생활계
700	강원	섭재	원주시 관설동	12.0	11.6	2023	8.1	VI	0.047	III	토지계
701	강원	대포	속초시 대포동	3.0	10.0	2023	2.4	Ib	0.078	IV	토지계
702	강원	중구터	고성군 현내면 산학리	30.0	4.0	2023	2.0	Ia	0.016	Ib	토지계
703	강원	메기골	양양군 양양읍 감곡리	2.1	4.6	2023	0.8	Ia	0.013	Ib	토지계
704	강원	숫골	양양군 손양면 하양혈리	37.7	93.0	2023	1.3	Ia	0.022	II	토지계
705	강원	견불	양양군 현남면 견불리	27.0	26.0	2023	2.1	Ib	0.036	III	토지계
706	강원	윗말	양구군 양구읍 공리	3.0	3.0	2023	6.5	V	0.504	VI	토지계
707	강원	오리개	양구군 양구읍 학소리	13.0	9.8	2023	4.5	III	0.044	III	토지계
708	강원	너분동	양구군 양구읍 정림리	4.0	3.2	2023	2.7	Ib	0.033	III	토지계
709	강원	관암골	양구군 양구읍 정림리	6.0	2.6	2023	3.2	II	0.025	II	토지계
710	강원	도사	양구군 양구읍 도사리	37.2	209.2	2023	3.0	Ib	0.015	Ib	토지계
711	강원	용두암	양구군 국토정중앙면 구암리	10.5	7.0	2023	1.7	Ia	0.018	Ib	토지계
712	강원	독골	양구군 동면 원당리	45.0	179.5	2023	2.3	Ib	0.017	Ib	토지계
713	강원	못둔덕	춘천시 동내면 사암리	7.0	9.2	2023	8.4	VI	0.074	IV	토지계
714	강원	굴지	홍천군 북방면 굴지리	11.0	6.6	2023	7.5	V	0.048	III	토지계
715	강원	소매곡	홍천군 북방면 소매곡리	5.9	43.2	2023	3.2	II	0.020	Ib	토지계
716	강원	물걸	홍천군 내촌면 물걸리	0.0	222.3	2023	2.8	Ib	0.020	Ib	토지계
717	강원	제당골	인제군 북면 한계리	3.0	8.7	2023	3.7	II	0.025	II	토지계
718	강원	새골	횡성군 횡성읍 조곡리	6.3	2.3	2023	7.2	V	0.202	VI	축산계

번호	시도	시설명	소재지	수해 면적 (ha)	유효 저수량 (천톤)	조사년도	수질(mg/L. 등급)				주 오염원
							TOC		T-P		
719	강원	청용	횡성군 횡성읍 청용리	69.5	114.5	2023	3.8	II	0.092	IV	토지계
720	강원	사재울	횡성군 횡성읍 반곡리	3.7	8.3	2023	6.2	V	0.071	IV	토지계
721	강원	새터	횡성군 횡성읍 가담리	35.5	4.9	2023	3.6	II	0.053	IV	토지계
722	강원	내추동	횡성군 횡성읍 추동리	4.6	12.3	2023	6.3	V	0.110	V	토지계
723	강원	안담	횡성군 우천면 백달리	9.0	16.1	2023	4.8	III	0.105	V	축산계
724	강원	덧재	횡성군 안흥면 지구리	6.0	3.9	2023	4.1	III	0.077	IV	토지계
725	강원	새수골	횡성군 둔내면 현천리	3.7	2.5	2023	3.4	II	0.046	III	토지계
726	강원	당산	횡성군 둔내면 우흥리	3.6	3.1	2023	7.3	V	0.214	VI	생활계
727	강원	화동	횡성군 둔내면 화동리	25.2	102.4	2023	2.0	Ia	0.036	III	토지계
728	강원	샛말	횡성군 공근면 행정리	7.4	3.4	2023	3.1	II	0.032	III	토지계
729	강원	갈풍	횡성군 횡성읍 갈풍리	3.3	2.1	2023	8.5	VI	0.091	IV	토지계
730	강원	메지울	춘천시 동산면 조양리	20.0	4.0	2022	2.6	Ib	0.066	IV	토지계
731	강원	송하골	춘천시 신동면 증리	10.9	50.1	2022	1.9	Ia	0.026	II	토지계
732	강원	추곡	춘천시 남면 추곡리	20.0	182.0	2022	1.9	Ia	0.022	II	토지계
733	강원	방아골	춘천시 동내면 거두리	4.0	15.0	2022	2.6	Ib	0.045	III	토지계
734	강원	향군마을	춘천시 동내면 고은리	9.0	55.0	2022	8.1	VI	0.068	IV	토지계
735	강원	거음대	원주시 행구동	9.7	12.2	2022	1.6	Ia	0.046	III	토지계
736	강원	신일랑	원주시 행구동	9.8	18.7	2022	2.4	Ib	0.036	III	토지계
737	강원	선녀골	원주시 소초면 장양리	3.8	20.0	2022	3.1	II	0.031	III	토지계
738	강원	황골	원주시 소초면 흥양리	9.4	7.0	2022	3.2	II	0.019	Ib	토지계
739	강원	보뜰지	원주시 소초면 흥양리	9.4	1.5	2022	2.0	Ia	0.131	V	토지계
740	강원	관암	원주시 소초면 수암리	12.5	14.6	2022	2.5	Ib	0.030	II	토지계
741	강원	고리골	원주시 소초면 둔둔리	9.5	4.0	2022	3.3	II	0.011	Ib	토지계
742	강원	막골	원주시 호저면 주산리	6.0	3.4	2022	4.3	III	0.078	IV	토지계
743	강원	평촌	원주시 호저면 주산리	7.0	2.8	2022	2.8	Ib	0.032	III	토지계
744	강원	샘골	원주시 호저면 광격리	5.5	9.0	2022	6.5	V	0.141	V	토지계
745	강원	작동	원주시 지정면 간현리	6.8	7.2	2022	2.1	Ib	0.021	II	토지계
746	강원	차면	원주시 지정면 신평리	9.8	3.0	2022	5.8	IV	0.428	VI	토지계
747	강원	송정	원주시 지정면 신평리	10.0	8.7	2022	2.5	Ib	0.148	V	토지계
748	강원	분터골	원주시 지정면 월송리	5.7	6.0	2022	3.2	II	0.037	III	토지계
749	강원	송정	원주시 부론면 손곡리	2.7	3.8	2022	2.7	Ib	0.042	III	토지계
750	강원	공론	원주시 부론면 정산리	5.2	1.8	2022	3.8	II	0.029	II	토지계
751	강원	조산	원주시 부론면 정산리	2.8	2.0	2022	3.0	Ib	0.025	II	토지계
752	강원	진검	원주시 부론면 흥호리	5.0	1.4	2022	3.6	II	0.054	IV	토지계
753	강원	단강	원주시 부론면 단강리	4.3	5.6	2022	1.6	Ia	0.018	Ib	토지계
754	강원	법동	원주시 귀래면 운남리	2.8	1.1	2022	6.3	V	0.091	IV	토지계
755	강원	칠통	원주시 귀래면 운계리	7.5	40.0	2022	2.3	Ib	0.092	IV	토지계
756	강원	외용치	속초시 대포동	6.0	15.0	2022	4.9	III	0.753	VI	생활계
757	강원	오리	삼척시 근덕면 교가리	10.0	2.9	2022	4.3	III	0.039	III	토지계
758	강원	결운	홍천군 홍천읍 결운리	4.6	3.8	2022	1.3	Ia	0.058	IV	토지계
759	강원	유목정	홍천군 남면 유목정리	4.0	14.9	2022	1.9	Ia	0.047	III	토지계
760	강원	신대	홍천군 남면 신대리	5.0	16.0	2022	1.9	Ia	0.022	II	토지계
761	강원	제곡	홍천군 남면 제곡리	6.5	15.6	2022	1.2	Ia	0.037	III	토지계
762	강원	용수	홍천군 남면 용수리	2.3	46.0	2022	0.9	Ia	0.018	Ib	토지계
763	강원	역전평	홍천군 북방면 역전평리	14.8	14.4	2022	1.1	Ia	0.051	IV	토지계
764	강원	구만	홍천군 북방면 구만리	5.8	52.8	2022	1.7	Ia	0.022	II	토지계

번호	시도	시설명	소재지	수해 면적 (ha)	유효 저수량 (천톤)	조사년도	수질(mg/L. 등급)				주 오염원
							TOC		T-P		
765	강원	왓별	홍천군 북방면 장항리	3.0	3.6	2022	1.0	Ia	0.051	IV	토지계
766	강원	도일	횡성군 횡성읍 조곡리	1.4	5.0	2022	7.5	V	0.244	VI	축산계
767	강원	우복골	횡성군 우천면 산전리	2.0	2.7	2022	10.2	VI	0.375	VI	토지계
768	강원	밀말	횡성군 우천면 정금리	5.5	2.6	2022	4.5	III	0.078	IV	토지계
769	강원	양촌	횡성군 우천면 정금리	2.5	5.0	2022	2.1	Ib	0.041	III	토지계
770	강원	역골	횡성군 우천면 백달리	1.0	12.3	2022	3.2	II	0.132	V	축산계
771	강원	중금	횡성군 갑천면 중금리	1.0	85.4	2022	1.9	Ia	0.026	II	토지계
772	강원	농막들	횡성군 공근면 상동리	4.5	3.2	2022	1.7	Ia	0.036	III	토지계
773	강원	백인별	횡성군 공근면 어둔리	19.8	55.4	2022	1.7	Ia	0.027	II	토지계
774	강원	배실	횡성군 공근면 가곡리	9.0	2.1	2022	5.0	III	0.120	V	축산계
775	강원	웃말	횡성군 공근면 행정리	5.2	3.3	2022	3.5	II	0.041	III	토지계
776	강원	초당	횡성군 공근면 학담리	4.2	2.0	2022	7.8	V	1.052	VI	축산계
777	강원	뒷골	횡성군 공근면 매곡리	2.6	5.2	2022	2.5	Ib	0.045	III	토지계
778	강원	오미	횡성군 공근면 오산리	7.4	6.5	2022	2.3	Ib	0.048	III	토지계
779	강원	웅고들	횡성군 공근면 수백리	3.0	6.1	2022	2.7	Ib	0.021	II	토지계
780	강원	회진	횡성군 공근면 덕촌리	9.5	8.6	2022	4.2	III	0.079	IV	토지계
781	강원	내대	철원군 갈말읍 내대리	14.0	33.0	2022	4.8	III	0.133	V	토지계
782	강원	웅장골	철원군 갈말읍 지경리	7.4	33.5	2022	2.5	Ib	0.042	III	토지계
783	강원	원당	고성군 거진읍 원당리	17.0	4.0	2022	1.7	Ia	0.023	II	토지계
784	강원	철통	고성군 현내면 철통리	20.0	25.0	2022	2.0	Ia	0.020	Ib	토지계
785	강원	용촌	고성군 토성면 용촌리	15.0	83.0	2022	1.2	Ia	0.030	II	토지계
786	강원	사천	고성군 수동면 사천리	3.0	2.0	2022	1.5	Ia	0.027	II	토지계
787	강원	어천	고성군 간성읍 어천리	20.0	72.0	2022	2.1	Ib	0.021	II	토지계
788	강원	장신	고성군 간성읍 장신리	29.0	56.0	2022	2.9	Ib	0.017	Ib	토지계
789	강원	서당말	양양군 양양읍 청곡리	6.5	6.7	2022	5.8	IV	0.068	IV	토지계
790	강원	방축말	양양군 양양읍 청곡리	6.0	4.0	2022	6.7	V	0.090	IV	토지계
791	강원	절골	춘천시 동면 만천리	3.0	2.0	2021	6.0	IV	0.040	III	토지계
792	강원	인람	춘천시 사북면 인람리	3.0	5.0	2021	4.0	II	0.016	Ib	토지계
793	강원	웅기점말	춘천시 신북읍 유포리	6.0	34.0	2021	6.5	V	0.113	V	토지계
794	강원	발산	춘천시 신북읍 발산리	8.0	25.6	2021	6.8	V	0.095	IV	토지계
795	강원	사자우상	춘천시 신동면 정족리	3.0	3.1	2021	4.3	III	0.027	II	토지계
796	강원	지내	춘천시 신북읍 지내리	6.0	10.8	2021	5.4	IV	0.045	III	토지계
797	강원	번재	원주시 봉산동	14.5	9.2	2021	6.7	V	0.093	IV	토지계
798	강원	살구둑	원주시 행구동	27.7	40.0	2021	6.5	V	0.087	IV	토지계
799	강원	우곡	원주시 태장동	5.7	30.8	2021	6.5	V	0.116	V	토지계
800	강원	적동	원주시 태장동	5.0	8.2	2021	5.4	IV	0.074	IV	토지계
801	강원	장전	원주시 태장동	2.5	1.7	2021	4.2	III	0.055	IV	토지계
802	강원	장포	원주시 호저면 무장리	9.4	70.5	2021	4.1	III	0.024	II	토지계
803	강원	대미기	원주시 호저면 만종리	5.0	1.7	2021	4.6	III	0.053	IV	토지계
804	강원	휴계	원주시 호저면 만종리	3.0	1.8	2021	6.1	V	0.266	VI	토지계
805	강원	왜둔	원주시 부론면 단강리	4.0	0.7	2021	10.1	VI	0.124	V	토지계
806	강원	장남	원주시 부론면 노림리	4.0	1.8	2021	8.1	VI	0.157	VI	토지계
807	강원	무상골	원주시 부론면 노림리	7.4	2.0	2021	9.3	VI	0.303	VI	토지계
808	강원	염터	원주시 부론면 단강리	2.5	4.1	2021	4.8	III	0.042	III	토지계
809	강원	도매촌	원주시 판부면 서곡리	12.0	3.7	2021	2.9	Ib	0.105	V	토지계
810	강원	외남송	원주시 판부면 서곡리	5.0	4.6	2021	4.5	III	0.331	VI	토지계

번호	시도	시설명	소재지	수해 면적 (ha)	유효 저수량 (천톤)	조사년도	수질(mg/L. 등급)				주 오염원
							TOC		T-P		
811	강원	동막	원주시 호저면 광격리	14.4	21.1	2021	3.9	II	0.037	III	토지계
812	강원	모래기	원주시 봉산동	11.5	2.0	2021	3.5	II	0.136	V	토지계
813	강원	고사골	원주시 부론면 법천리	1.0	10.0	2021	6.8	V	0.193	VI	토지계
814	강원	항수골	원주시 부론면 노림리	3.0	14.1	2021	6.8	V	0.046	III	토지계
815	강원	청대	속초시 조양동	8.0	7.0	2021	1.4	Ia	0.041	III	토지계
816	강원	논산	속초시 조양동	7.0	7.0	2021	1.4	Ia	0.033	III	토지계
817	강원	교곡	삼척시 근덕면 교곡리	0.5	21.5	2021	1.7	Ia	0.009	Ia	토지계
818	강원	모곡	홍천군 서면 모곡리	15.0	56.7	2021	5.6	IV	0.084	IV	토지계
819	강원	월운	홍천군 동면 월운리	13.5	45.2	2021	2.6	Ib	0.019	Ib	토지계
820	강원	뱃터	홍천군 동면 삼현리	6.5	25.0	2021	3.3	II	0.021	II	토지계
821	강원	청량	홍천군 서석면 청량리	8.0	11.9	2021	2.2	Ib	0.031	III	토지계
822	강원	후동	홍천군 동면 후동리	1.0	50.4	2021	2.6	Ib	0.024	II	토지계
823	강원	내지	횡성군 횡성읍 내지리	12.2	12.5	2021	9.8	VI	0.079	IV	토지계
824	강원	묵계	횡성군 횡성읍 묵계리	1.6	9.4	2021	9.9	VI	0.058	IV	토지계
825	강원	고네미	횡성군 횡성읍 조곡리	6.5	7.4	2021	8.9	VI	0.067	IV	토지계
826	강원	말미	횡성군 횡성읍 마산리	5.3	7.0	2021	7.0	V	0.072	IV	토지계
827	강원	웅골	횡성군 횡성읍 마산리	3.5	3.4	2021	4.4	III	0.028	II	토지계
828	강원	북천	횡성군 횡성읍 북천리	3.1	5.3	2021	7.9	V	0.182	VI	토지계
829	강원	산수골	횡성군 횡성읍 개전리	6.1	6.3	2021	7.6	V	0.076	IV	토지계
830	강원	무덤실	횡성군 횡성읍 개전리	6.1	12.4	2021	8.3	VI	0.238	VI	토지계
831	강원	본말	횡성군 횡성읍 개전리	8.5	6.6	2021	6.6	V	0.273	VI	토지계
832	강원	왕가래	횡성군 횡성읍 조곡리	7.0	14.5	2021	4.4	III	0.041	III	토지계
833	강원	솔미	횡성군 공근면 오산리	0.5	3.1	2021	4.4	III	0.024	II	토지계
834	강원	모평	횡성군 횡성읍 모평리	3.7	9.0	2021	6.5	V	0.012	Ib	토지계
835	강원	새터	영월군 남면 연당리	9.0	8.8	2021	2.4	Ib	0.025	II	토지계
836	강원	나분동	영월군 남면 연당리	11.0	10.7	2021	1.7	Ia	0.029	II	토지계
837	강원	연덕	영월군 북면 연덕리	12.0	11.6	2021	3.0	Ib	0.077	IV	토지계
838	강원	천동	평창군 평창읍 천동리	2.0	4.8	2021	3.8	II	0.068	IV	토지계
839	강원	안터	철원군 갈말읍 지포리	8.5	39.9	2021	7.6	V	0.189	VI	토지계
840	강원	울리	철원군 철원읍 울리	1.6	9.7	2021	2.4	Ib	0.017	Ib	토지계
841	강원	이리	양구군 양구읍 이리	10.0	6.9	2021	3.2	II	0.025	II	토지계
842	강원	샘골	양구군 양구읍 학조리	10.0	4.9	2021	2.3	Ib	0.015	Ib	토지계
843	강원	공수골	고성군 현내면 초도리	5.0	2.0	2021	1.3	Ia	0.064	IV	토지계
844	강원	소내미	고성군 현내면 산학리	13.0	45.0	2021	1.9	Ia	0.036	III	토지계
845	강원	대장동	고성군 현내면 죽정리	10.0	11.0	2021	1.2	Ia	0.038	III	토지계
846	강원	사교	양양군 강현면 사교리	4.5	3.9	2021	1.6	Ia	0.015	Ib	토지계
847	강원	포매	양양군 현남면 후포매리	4.4	23.6	2021	2.2	Ib	0.034	III	토지계

4.1.10 충청북도

번호	시도	시설명	소재지	수해 면적 (ha)	유효 저수량 (천톤)	조사년도	수질(mg/L. 등급)				주 오염원
							TOC		T-P		
848	충북	문앞	음성군 생곡면 관성리	5.5	3.0	2023	6.3	V	0.146	V	토지계
849	충북	내성동 소류지	증평군 증평읍 내성리	8.8	13.0	2023	8.3	VI	0.125	V	토지계
850	충북	송정 소류지	증평군 도안면 송정리	8.6	13.5	2023	5.0	III	0.050	III	토지계

번호	시도	시설명	소재지	수혜면적 (ha)	유효저수량 (천톤)	조사년도	수질(mg/L. 등급)				주오염원
							TOC		T-P		
851	충북	원풍	괴산군 연풍면 원풍리	26.2	185.0	2023	2.5	Ib	0.018	Ib	토지계
852	충북	내응	괴산군 연풍면 유하리	11.0	59.0	2023	3.0	Ib	0.022	II	토지계
853	충북	비곡	괴산군 칠성면 비도리	3.9	12.3	2023	7.1	V	0.055	IV	토지계
854	충북	전법	괴산군 문광면 문법리	7.6	17.5	2023	2.9	Ib	0.016	Ib	토지계
855	충북	평단	괴산군 청천면 평단리	17.0	101.0	2023	3.1	II	0.037	III	토지계
856	충북	어룡	괴산군 청천면 도원리	12.0	6.2	2023	4.0	II	0.056	IV	토지계
857	충북	도근	괴산군 청안면 효근리	3.0	13.5	2023	3.4	II	0.036	III	토지계
858	충북	고자배	괴산군 청안면 조천리	4.3	6.5	2023	2.8	Ib	0.039	III	토지계
859	충북	봉성	괴산군 청안면 조천리	2.0	4.1	2023	3.2	II	0.015	Ib	토지계
860	충북	동막동	괴산군 사리면 사담리	4.7	9.4	2023	8.9	VI	0.157	VI	토지계
861	충북	사담	괴산군 사리면 사담리	15.9	52.8	2023	7.1	V	0.062	IV	토지계
862	충북	수암	괴산군 사리면 수암리	5.1	4.3	2023	6.5	V	0.224	VI	토지계
863	충북	안골	괴산군 소수면 수리	3.7	14.5	2023	2.4	Ib	0.034	III	토지계
864	충북	도룡	괴산군 소수면 몽촌리	3.2	2.8	2023	5.1	IV	0.049	III	토지계
865	충북	금곡	충주시 연수동	5.4	11.0	2023	6.9	V	0.224	VI	토지계
866	충북	산막	충주시 노은면 수룡리	9.2	12.8	2023	3.2	II	0.026	II	토지계
867	충북	함박골	충주시 수안보면 수회리	4.1	5.8	2023	5.2	IV	0.217	VI	토지계
868	충북	능촌	충주시 주덕읍 삼청리	7.9	5.5	2023	9.2	VI	0.138	V	토지계
869	충북	원당우	충주시 주덕읍 당우리	3.8	4.5	2023	7.2	V	0.100	IV	토지계
870	충북	목수	충주시 목행동	0.0	5.5	2023	3.6	II	0.099	IV	토지계
871	충북	선당	충주시 신니면 선당리	7.8	10.3	2023	6.3	V	0.068	IV	토지계
872	충북	탄방	충주시 엄정면 신만리	5.9	3.5	2023	11.8	VI	0.328	VI	토지계
873	충북	직동	충주시 엄정면 추평리	8.3	7.1	2023	2.0	Ia	0.027	II	토지계
874	충북	원곡	충주시 엄정면 원곡리	30.0	114.0	2023	2.6	Ib	0.038	III	토지계
875	충북	마촌	제천시 신월동	2.0	10.2	2023	4.6	III	0.054	IV	토지계
876	충북	절골	제천시 장락동	7.2	17.3	2023	4.7	III	0.065	IV	토지계
877	충북	솔티	제천시 장락동	3.5	10.2	2023	6.2	V	0.086	IV	토지계
878	충북	공전	제천시 봉양읍 공전리	39.0	143.0	2023	3.0	Ib	0.044	III	토지계
879	충북	막음골	제천시 두학동	5.3	5.8	2023	6.5	V	0.301	VI	토지계
880	충북	한천	제천시 고명동	12.6	11.4	2023	3.3	II	0.055	IV	토지계
881	충북	못주골	제천시 명지동	5.0	6.3	2023	2.7	Ib	0.030	II	토지계
882	충북	잣나무골	제천시 산곡동	3.5	1.6	2023	6.2	V	0.078	IV	토지계
883	충북	못골	제천시 산곡동	5.0	1.7	2023	10.1	VI	0.450	VI	토지계
884	충북	동막골	제천시 송학면 무도리	6.0	3.8	2023	6.8	V	0.139	V	토지계
885	충북	입석	제천시 송학면 입석리	3.2	8.9	2023	5.7	IV	0.147	V	토지계
886	충북	귀사리	제천시 송학면 도화리	4.1	8.4	2023	5.6	IV	0.104	V	토지계
887	충북	뒤실	제천시 송학면 포전리	5.8	3.9	2023	5.6	IV	0.069	IV	토지계
888	충북	황학	단양군 어상천면 대전리	3.0	5.5	2023	2.0	Ia	0.027	II	토지계
889	충북	파랑	단양군 적성면 파랑리	4.0	6.1	2023	1.5	Ia	0.014	Ib	토지계
890	충북	산지골	보은군 보은읍 장속리	6.9	32.7	2023	4.4	III	0.048	III	토지계
891	충북	한실	보은군 마로면 수문리	18.1	17.0	2023	5.1	IV	0.024	II	토지계
892	충북	대양	보은군 탄부면 대양리	18.3	16.0	2023	4.7	III	0.027	II	토지계
893	충북	망우리	보은군 삼승면 내망리	10.8	6.0	2023	3.5	II	0.027	II	토지계
894	충북	목골	보은군 삼승면 내망리	15.5	6.0	2023	6.8	V	0.047	III	토지계
895	충북	오정	보은군 수한면 오정리	11.1	15.0	2023	5.4	IV	0.134	V	토지계
896	충북	진골	보은군 수한면 울산리	5.0	78.5	2023	1.8	Ia	0.019	Ib	토지계

번호	시도	시설명	소재지	수해 면적 (ha)	유효 저수량 (천톤)	조사년도	수질(mg/L. 등급)				주 오염원
							TOC		T-P		
897	충북	건천	보은군 회인면 건천리	6.0	40.5	2023	1.6	Ia	0.021	II	토지계
898	충북	도적골	보은군 산외면 봉계리	6.6	8.9	2023	1.4	Ia	0.020	Ib	토지계
899	충북	골안방죽	보은군 산외면 길탕리	5.6	7.9	2023	1.7	Ia	0.026	II	토지계
900	충북	교동	옥천군 옥천읍 교동리	5.6	25.8	2023	5.2	IV	0.046	III	토지계
901	충북	향곡	옥천군 동이면 남곡리	1.9	2.8	2023	4.9	III	0.040	III	축산계
902	충북	궁촌2	옥천군 청성면 궁촌리	5.6	39.2	2023	4.8	III	0.037	III	토지계
903	충북	구음	옥천군 청성면 구음리	2.0	48.6	2023	2.5	Ib	0.034	III	토지계
904	충북	대안	옥천군 청성면 대안리	3.0	29.5	2023	3.0	Ib	0.027	II	토지계
905	충북	예실	옥천군 청산면 예곡리	0.0	19.0	2023	6.2	V	0.055	IV	토지계
906	충북	참실	옥천군 청산면 인정리	6.7	6.6	2023	8.9	VI	0.751	VI	토지계
907	충북	목동	옥천군 청산면 효목리	3.0	2.9	2023	4.2	III	0.027	II	토지계
908	충북	덕지	옥천군 청산면 의지리	10.3	7.4	2023	4.0	II	0.025	II	토지계
909	충북	장화	옥천군 이원면 개심리	6.8	13.2	2023	4.5	III	0.040	III	토지계
910	충북	오룡	옥천군 이원면 백지리	0.4	6.6	2023	3.9	II	0.055	IV	양식계
911	충북	함박골	옥천군 군서면 사양리	2.0	4.6	2023	2.6	Ib	0.035	III	양식계
912	충북	마음	옥천군 군서면 사양리	2.4	2.1	2023	6.2	V	0.060	IV	토지계
913	충북	동오	옥천군 군서면 상중리	25.0	102.0	2023	2.4	Ib	0.016	Ib	토지계
914	충북	접산	옥천군 군서면 오동리	2.0	11.0	2023	5.1	IV	0.122	V	축산계
915	충북	증곡	옥천군 군서면 오동리	7.7	22.8	2023	3.1	II	0.031	III	토지계
916	충북	증약	옥천군 군북면 증약리	8.3	14.0	2023	2.0	Ia	0.019	Ib	토지계
917	충북	고갯골	옥천군 군북면 지오리	2.0	4.8	2023	10.4	VI	0.127	V	토지계
918	충북	농골	옥천군 군북면 국원리	4.0	9.5	2023	2.9	Ib	0.017	Ib	토지계
919	충북	도리비	영동군 영동읍 매천리	3.0	35.0	2023	5.1	IV	0.051	IV	토지계
920	충북	탑선	영동군 영동읍 심원리	4.0	20.1	2023	2.0	Ia	0.056	IV	토지계
921	충북	심원	영동군 영동읍 심원리	4.0	28.8	2023	3.7	II	0.021	II	토지계
922	충북	하가	영동군 영동읍 임계리	7.0	24.5	2023	2.7	Ib	0.018	Ib	토지계
923	충북	지대이	영동군 용산면 구촌리	2.0	2.1	2023	2.1	Ib	0.036	III	축산계
924	충북	신항	영동군 용산면 신항리	5.3	11.8	2023	4.6	III	0.102	V	생활계
925	충북	천작	영동군 용산면 천작리	6.0	7.7	2023	3.2	II	0.019	Ib	토지계
926	충북	법화	영동군 용산면 법화리	4.0	5.6	2023	3.1	II	0.033	III	토지계
927	충북	청화	영동군 용산면 청화리	4.5	17.0	2023	3.8	II	0.030	II	토지계
928	충북	달박골	영동군 황간면 난곡리	3.0	7.5	2023	2.7	Ib	0.019	Ib	토지계
929	충북	안화	영동군 황간면 노근리	6.0	11.4	2023	2.8	Ib	0.028	II	토지계
930	충북	작점	영동군 추풍령면 작점리	5.0	16.1	2023	4.0	II	0.087	IV	토지계
931	충북	구리기	영동군 추풍령면 지봉리	2.0	13.5	2023	2.6	Ib	0.149	V	토지계
932	충북	지산	영동군 추풍령면 지봉리	4.5	4.9	2023	4.9	III	0.055	IV	토지계
933	충북	내오곡	영동군 매곡면 유전리	0.0	10.0	2023	2.9	Ib	0.065	IV	토지계
934	충북	대죽	영동군 상촌면 유곡리	1.0	4.5	2023	2.0	Ia	0.083	IV	생활계
935	충북	소죽	영동군 상촌면 유곡리	1.5	3.3	2023	5.2	IV	0.129	V	토지계
936	충북	괴목	영동군 양강면 괴목리	4.5	7.8	2023	7.3	V	0.077	IV	토지계
937	충북	교동	영동군 양강면 괴목리	2.9	5.9	2023	9.4	VI	0.024	II	토지계
938	충북	두릉	영동군 양강면 가동리	4.2	11.8	2023	7.9	V	0.039	III	토지계
939	충북	광소	영동군 학산면 서산리	3.0	5.2	2023	4.7	III	0.047	III	토지계
940	충북	서곡	영동군 학산면 서산리	1.0	6.0	2023	8.1	VI	0.133	V	토지계
941	충북	당곡	영동군 학산면 학산리	1.5	9.5	2023	2.7	Ib	0.038	III	생활계
942	충북	삼정	영동군 학산면 봉소리	1.0	3.2	2023	6.2	V	0.074	IV	생활계

번호	시도	시설명	소재지	수해 면적 (ha)	유효 저수량 (천톤)	조사년도	수질(mg/L. 등급)				주 오염원
							TOC		T-P		
943	충북	태곡	영동군 학산면 봉소리	2.0	5.2	2023	5.6	IV	0.064	IV	토지계
944	충북	조령	영동군 학산면 지내리	5.0	14.9	2023	2.6	Ib	0.023	II	토지계
945	충북	수동	영동군 학산면 봉림리	3.8	5.2	2023	8.6	VI	0.062	IV	토지계
946	충북	상시	영동군 학산면 범화리	1.0	4.9	2023	5.6	IV	0.058	IV	토지계
947	충북	가곡	영동군 양산면 가곡리	2.0	1.0	2023	4.8	III	0.049	III	생활계
948	충북	명덕	영동군 양산면 누교리	1.8	22.2	2023	6.2	V	0.068	IV	토지계
949	충북	주주골1	음성군 음성읍 신천리	6.0	10.5	2023	3.1	II	0.032	III	토지계
950	충북	가산	음성군 원남면 보천리	7.8	5.6	2023	11.7	VI	0.285	VI	토지계
951	충북	덜리기	음성군 삼성면 양덕리	10.0	17.0	2023	4.3	III	0.031	III	토지계
952	충북	용대	음성군 삼성면 용대리	20.0	101.2	2023	4.6	III	0.025	II	생활계
953	충북	지부내	음성군 생곡면 팔성리	5.0	13.0	2023	6.7	V	0.092	IV	생활계
954	충북	임오산	음성군 생곡면 임곡리	3.0	8.6	2023	6.6	V	0.035	III	토지계
955	충북	다락개	음성군 생곡면 오성리	3.5	2.0	2023	7.9	V	0.040	III	생활계
956	충북	행군이	음성군 감곡면 오향리	4.1	7.4	2023	5.9	IV	0.495	VI	토지계
957	충북	문춘1(오갑)	음성군 감곡면 문춘리	9.0	35.7	2023	7.5	V	0.042	III	토지계
958	충북	오궁	음성군 감곡면 오궁리	20.0	23.7	2023	4.8	III	0.048	III	생활계
959	충북	중생	음성군 생곡면 생리	0.0	6.0	2023	3.3	II	0.028	II	생활계
960	충북	문의상산	청주시 상당구 문의면 산덕리	5.7	0.8	2023	1.2	Ia	0.022	II	토지계
961	충북	문의목동	청주시 상당구 문의면 도원리	18.0	2.6	2023	4.9	III	0.083	IV	토지계
962	충북	문의증가울	청주시 상당구 문의면 등동리	5.6	7.2	2023	4.7	III	0.039	III	생활계
963	충북	오송요골	청주시 흥덕구 오송읍 공북리	2.0	4.4	2023	3.1	II	0.038	III	토지계
964	충북	오송섬바위	청주시 흥덕구 오송읍 공북리	4.0	3.8	2023	9.0	VI	0.057	IV	생활계
965	충북	내수당진	청주시 청원구 내수읍 세교리	3.5	4.1	2023	3.4	II	0.067	IV	토지계
966	충북	내수안말	청주시 청원구 내수읍 우산리	6.0	8.4	2023	5.3	IV	0.144	V	산업계
967	충북	내수물방아	청주시 청원구 내수읍 초정리	14.0	51.9	2023	3.7	II	0.033	III	축산계
968	충북	북이모암	청주시 청원구 북이면 추학리	3.7	2.0	2023	7.6	V	0.607	VI	토지계
969	충북	북이북개울	청주시 청원구 북이면 장양리	13.4	1.9	2023	10.2	VI	1.796	VI	토지계
970	충북	북이대뱀	청주시 청원구 북이면 대울리	5.0	1.7	2023	4.4	III	0.184	VI	토지계
971	충북	황새울	청주시 흥덕구 석곡동	3.0	7.8	2023	4.8	III	0.257	VI	생활계
972	충북	가남절	청주시 흥덕구 휴암동	4.4	6.3	2023	5.1	IV	0.124	V	생활계
973	충북	숫절	청주시 흥덕구 수의동	5.4	10.1	2023	5.8	IV	0.086	IV	토지계
974	충북	주봉앞	청주시 흥덕구 비하동	5.0	15.3	2023	3.7	II	0.143	V	생활계
975	충북	강내부량	청주시 흥덕구 강내면 궁현리	7.1	6.2	2023	4.4	III	0.112	V	생활계
976	충북	강내송우	청주시 흥덕구 강내면 사곡리	5.1	3.4	2023	5.2	IV	0.085	IV	토지계
977	충북	내수외수	청주시 청원구 내수읍 내수리	6.5	15.0	2023	5.6	IV	0.176	VI	생활계
978	충북	오창산정	청주시 청원구 오창읍 모정리	9.7	15.7	2023	4.5	III	0.079	IV	생활계
979	충북	오창산수동	청주시 청원구 오창읍 양지리	5.0	9.0	2023	3.3	II	0.041	III	산업계
980	충북	오창강당말	청주시 청원구 오창읍 기암리	3.8	4.0	2023	5.3	IV	0.342	VI	산업계
981	충북	북이천수	청주시 청원구 북이면 현암리	4.8	1.1	2023	7.0	V	0.486	VI	토지계
982	충북	북이작고나미	청주시 청원구 북이면 대길리	6.3	6.0	2023	5.4	IV	0.078	IV	토지계
983	충북	북이탑선이	청주시 청원구 북이면 영하리	8.0	6.6	2023	9.0	VI	1.841	VI	토지계
984	충북	북이분터골	청주시 청원구 북이면 호명리	3.3	5.7	2023	5.4	IV	0.414	VI	토지계
985	충북	북이문의기	청주시 청원구 북이면 내둔리	6.1	5.6	2023	4.6	III	0.225	VI	산업계
986	충북	북이송정	청주시 청원구 북이면 송정리	17.4	9.2	2023	7.5	V	0.328	VI	토지계
987	충북	가덕장터	청주시 상당구 가덕면 계산리	5.5	6.2	2023	4.5	III	0.096	IV	토지계
988	충북	가덕징거울	청주시 상당구 가덕면 금거리	3.2	4.5	2023	3.1	II	0.141	V	산업계

번호	시도	시설명	소재지	수해 면적 (ha)	유효 저수량 (천톤)	조사년도	수질(mg/L. 등급)				주 오염원
							TOC		T-P		
989	충북	현도불목이	청주시 서원구 현도면 우록리	10.0	10.8	2023	3.2	II	0.057	IV	토지계
990	충북	현도양지	청주시 서원구 현도면 중척리	3.5	3.0	2023	6.0	IV	0.184	VI	토지계
991	충북	현도매봉	청주시 서원구 현도면 매봉리	4.3	4.6	2023	5.1	IV	0.247	VI	토지계
992	충북	송말	청주시 흥덕구 지동동	6.0	15.4	2023	4.0	II	0.079	IV	토지계
993	충북	꼬짚랭이	청주시 흥덕구 지동동	8.8	11.4	2023	3.7	II	0.078	IV	생활계
994	충북	옥산안골2	청주시 흥덕구 옥산면 사정리	5.0	2.1	2023	3.0	Ib	0.044	III	생활계
995	충북	오창시동	청주시 청원구 오창읍 두릉리	4.0	2.5	2023	5.0	III	0.077	IV	생활계
996	충북	남일주동	청주시 상당구 남일면 문주리	3.5	3.7	2023	6.5	V	0.112	V	생활계
997	충북	남일진목	청주시 상당구 남일면 고은리	7.4	3.8	2023	9.5	VI	0.169	VI	토지계
998	충북	남일오리골	청주시 상당구 남일면 화당리	5.8	17.8	2023	2.6	Ib	0.045	III	토지계
999	충북	남일사동	청주시 상당구 남일면 가중리	15.0	5.4	2023	4.1	III	0.079	IV	토지계
1000	충북	문의방죽골	청주시 상당구 문의면 남계리	11.3	9.4	2023	6.6	V	0.054	IV	생활계
1001	충북	문의성남	청주시 상당구 문의면 남계리	8.1	6.1	2023	2.0	Ia	0.031	III	생활계
1002	충북	남이비룡	청주시 서원구 남이면 비룡리	13.2	41.7	2023	3.6	II	0.199	VI	토지계
1003	충북	남이비릿절	청주시 서원구 남이면 가좌리	3.7	3.1	2023	4.0	II	0.062	IV	토지계
1004	충북	남이음지	청주시 서원구 남이면 부용외천리	4.3	6.2	2023	3.9	II	0.195	VI	토지계
1005	충북	장골	진천군 백곡면 석현리	5.0	10.3	2023	2.4	Ib	0.023	II	토지계
1006	충북	유곡	진천군 백곡면 용덕리	6.6	19.6	2023	2.4	Ib	0.036	III	토지계
1007	충북	반지	진천군 이월면 사곡리	2.4	1.4	2023	4.9	III	0.038	III	토지계
1008	충북	원앙	진천군 진천읍 신장리	2.1	5.3	2023	3.5	II	0.024	II	생활계
1009	충북	가척2	진천군 덕산읍 신척리	4.9	2.4	2023	4.6	III	0.110	V	토지계
1010	충북	양화	진천군 초평면 연담리	5.0	16.0	2023	2.9	Ib	0.023	II	토지계
1011	충북	대밭골	진천군 문백면 평산리	7.4	2.7	2023	4.4	III	0.054	IV	토지계
1012	충북	사골	진천군 문백면 계산리	3.3	2.4	2023	4.9	III	0.049	III	축산계
1013	충북	대낙1	진천군 문백면 계산리	7.0	5.0	2023	3.8	II	0.051	IV	토지계
1014	충북	상대음	진천군 문백면 도하리	3.2	0.9	2023	3.0	Ib	0.042	III	토지계
1015	충북	낭성절골	청주시 상당구 낭성면 관정리	11.9	52.5	2022	1.8	Ia	0.024	II	토지계
1016	충북	낭성상전하	청주시 상당구 낭성면 호정리	9.7	8.3	2022	3.8	II	0.062	IV	토지계
1017	충북	낭성하전하	청주시 상당구 낭성면 호정리	12.2	4.0	2022	1.8	Ia	0.040	III	토지계
1018	충북	낭성백성골	청주시 상당구 낭성면 문박리	5.0	1.4	2022	2.1	Ib	0.032	III	토지계
1019	충북	낭성요골	청주시 상당구 낭성면 지산리	4.0	1.7	2022	2.2	Ib	0.040	III	토지계
1020	충북	미원무주리골	청주시 상당구 미원면 화원리	6.4	11.3	2022	2.0	Ia	0.016	Ib	토지계
1021	충북	미원수골1	청주시 상당구 미원면 수산리	11.0	2.7	2022	1.4	Ia	0.048	III	토지계
1022	충북	미원제실골	청주시 상당구 미원면 대신리	9.6	4.2	2022	2.6	Ib	0.053	IV	토지계
1023	충북	미원오른다리	청주시 상당구 미원면 대신리	3.0	8.7	2022	2.5	Ib	0.032	III	토지계
1024	충북	가덕귀골	청주시 상당구 가덕면 청용리	1.0	2.8	2022	6.5	V	0.112	V	생활계
1025	충북	가덕금곡1	청주시 상당구 가덕면 청용리	4.0	10.6	2022	2.3	Ib	0.040	III	생활계
1026	충북	가덕금곡2	청주시 상당구 가덕면 청용리	5.0	4.8	2022	1.4	Ia	0.057	IV	생활계
1027	충북	가덕과밭	청주시 상당구 가덕면 국전리	8.3	6.5	2022	9.3	VI	0.151	VI	생활계
1028	충북	가덕상금	청주시 상당구 가덕면 병암리	2.0	3.0	2022	9.2	VI	0.114	V	토지계
1029	충북	남일쌍암	청주시 상당구 남일면 고은리	8.0	3.5	2022	6.6	V	0.171	VI	토지계
1030	충북	남일하가산	청주시 상당구 남일면 신송리	16.0	7.8	2022	22.6	VI	0.998	VI	토지계
1031	충북	문의동막골	청주시 상당구 문의면 산덕리	5.5	1.8	2022	17.0	VI	0.135	V	토지계
1032	충북	문의하동골	청주시 상당구 문의면 등동리	7.9	7.2	2022	3.4	II	0.019	Ib	토지계
1033	충북	남이은골	청주시 서원구 남이면 외천리	3.3	3.9	2022	4.0	II	0.055	IV	생활계
1034	충북	남이덕고개	청주시 서원구 남이면 척북리	3.3	3.9	2022	7.9	V	0.102	V	생활계

번호	시도	시설명	소재지	수해면적 (ha)	유효저수량 (천톤)	조사년도	수질(mg/L. 등급)				주오염원
							TOC		T-P		
1035	충북	남이안골	청주시 서원구 남이면 대현리	4.8	7.0	2022	5.2	IV	0.077	IV	토지계
1036	충북	남이수대	청주시 서원구 남이면 수대리	5.2	4.7	2022	4.8	III	0.065	IV	생활계
1037	충북	현도우록	청주시 서원구 현도면 우록리	13.7	1.7	2022	5.5	IV	0.159	VI	토지계
1038	충북	현도시목	청주시 서원구 현도면 시목리	7.0	3.6	2022	4.6	III	0.106	V	토지계
1039	충북	홍골	청주시 흥덕구 가경동	0.5	7.5	2022	6.0	IV	0.138	V	토지계
1040	충북	호암	청주시 흥덕구 석곡동	2.0	10.0	2022	4.9	III	0.132	V	토지계
1041	충북	피아골	청주시 흥덕구 지동동	6.9	3.0	2022	8.1	VI	0.368	VI	토지계
1042	충북	독새	청주시 흥덕구 서촌동	8.9	27.5	2022	7.8	V	0.262	VI	토지계
1043	충북	소래울	청주시 흥덕구 내곡동	3.0	7.2	2022	23.2	VI	1.018	VI	토지계
1044	충북	방죽골	청주시 흥덕구 상신동	2.0	16.4	2022	11.5	VI	0.386	VI	토지계
1045	충북	부대앞	청주시 흥덕구 비하동	3.0	8.9	2022	6.1	V	0.089	IV	토지계
1046	충북	옥산안골1	청주시 흥덕구 옥산면 금계리	3.5	3.6	2022	5.0	III	0.046	III	토지계
1047	충북	울량절골	청주시 청원구 울량동	0.3	3.3	2022	3.7	II	0.053	IV	토지계
1048	충북	내수영산	청주시 청원구 내수읍 형동리	3.0	4.1	2022	1.9	Ia	0.041	III	토지계
1049	충북	내수영재뜰	청주시 청원구 내수읍 저곡리	3.4	4.3	2022	2.4	Ib	0.041	III	토지계
1050	충북	내수인평	청주시 청원구 내수읍 우산리	6.0	12.8	2022	4.3	III	0.166	VI	토지계
1051	충북	내수우산	청주시 청원구 내수읍 초정리	8.0	13.4	2022	4.1	III	0.076	IV	토지계
1052	충북	내수탑전	청주시 청원구 내수읍 묵방리	4.0	11.4	2022	10.6	VI	0.213	VI	토지계
1053	충북	오창중리	청주시 청원구 오창읍 원리	5.9	21.4	2022	6.2	V	0.046	III	토지계
1054	충북	오창한고개	청주시 청원구 오창읍 복현리	4.0	2.0	2022	7.2	V	0.082	IV	토지계
1055	충북	오창큰말	청주시 청원구 오창읍 중신리	3.0	1.8	2022	5.7	IV	0.140	V	생활계
1056	충북	북이서당	청주시 청원구 북이면 서당리	4.1	3.2	2022	4.6	III	0.178	VI	축산계
1057	충북	북이새누리	청주시 청원구 북이면 대길리	2.5	1.8	2022	6.4	V	0.119	V	토지계
1058	충북	북이호명	청주시 청원구 북이면 호명리	16.4	84.3	2022	6.0	IV	0.083	IV	토지계
1059	충북	북이걸칠이	청주시 청원구 북이면 옥수리	6.0	7.5	2022	9.3	VI	0.147	V	토지계
1060	충북	북이다락말	청주시 청원구 북이면 대울리	4.0	1.5	2022	3.9	II	0.140	V	토지계
1061	충북	북이새터	청주시 청원구 북이면 화상리	4.8	2.9	2022	13.6	VI	0.343	VI	축산계
1062	충북	미륵	충주시 목행동	4.9	4.7	2022	3.7	II	0.051	IV	생활계
1063	충북	석포	충주시 주덕읍 대곡리	6.1	16.1	2022	4.2	III	0.140	V	토지계
1064	충북	삼방	충주시 주덕읍 삼창리	7.8	5.5	2022	6.3	V	0.124	V	생활계
1065	충북	원사락	충주시 주덕읍 사락리	8.3	5.7	2022	3.1	II	0.033	III	토지계
1066	충북	풍덕	충주시 주덕읍 제내리	9.2	4.9	2022	5.9	IV	0.043	III	토지계
1067	충북	봉천	충주시 주덕읍 장록리	7.6	3.9	2022	5.4	IV	0.070	IV	토지계
1068	충북	송암	충주시 신니면 송암리	5.0	35.6	2022	4.1	III	0.039	III	토지계
1069	충북	가신	충주시 노은면 가신리	1.7	12.0	2022	7.3	V	0.088	IV	토지계
1070	충북	삼당	충주시 양성면 지당리	10.7	5.7	2022	3.0	Ib	0.035	III	토지계
1071	충북	본평	충주시 양성면 본평리	4.0	4.5	2022	2.9	Ib	0.018	Ib	토지계
1072	충북	느령골	충주시 동량면 대전리	1.1	9.2	2022	9.8	VI	0.489	VI	토지계
1073	충북	용전	충주시 산척면 영덕리	3.1	2.7	2022	4.6	III	0.069	IV	토지계
1074	충북	묵골	충주시 소태면 복탄리	4.3	7.0	2022	5.1	IV	0.027	II	토지계
1075	충북	풍무골	충주시 소태면 덕은리	5.1	9.4	2022	7.7	V	0.049	III	토지계
1076	충북	쥐실	제천시 흑석동	6.6	7.0	2022	5.1	IV	0.132	V	토지계
1077	충북	서무니	제천시 흑석동	6.5	5.9	2022	2.3	Ib	0.077	IV	토지계
1078	충북	싸리재	제천시 두학동	5.0	5.8	2022	4.1	III	0.018	Ib	토지계
1079	충북	고모동	제천시 봉양읍 장평리	5.7	3.6	2022	2.2	Ib	0.048	III	토지계
1080	충북	미실	제천시 봉양읍 명도리	5.4	4.4	2022	1.9	Ia	0.031	III	토지계

번호	시도	시설명	소재지	수해 면적 (ha)	유효 저수량 (천톤)	조사년도	수질(mg/L. 등급)			주 오염원	
							TOC	T-P			
1081	충북	노항	제천시 금성면 동막리	1.0	94.0	2022	1.3	Ia	0.001	Ia	토지계
1082	충북	꼴미	제천시 백운면 도곡리	2.6	1.0	2022	2.6	Ib	0.050	III	토지계
1083	충북	월고지	보은군 보은읍 월송리	14.7	0.5	2022	5.8	IV	0.085	IV	토지계
1084	충북	흥골	보은군 보은읍 어암리	9.5	6.0	2022	6.9	V	0.150	V	토지계
1085	충북	샛터	보은군 보은읍 성주리	10.5	4.3	2022	6.1	V	0.295	VI	토지계
1086	충북	웃골	보은군 보은읍 길상리	8.6	8.5	2022	4.9	III	0.027	II	토지계
1087	충북	구리목	보은군 보은읍 산성리	3.6	3.0	2022	4.2	III	0.057	IV	토지계
1088	충북	북암	보은군 속리산면 북암리	5.4	7.9	2022	5.4	IV	0.106	V	토지계
1089	충북	상장	보은군 탄부면 상장리	2.0	65.0	2022	6.9	V	0.063	IV	토지계
1090	충북	서원	보은군 삼승면 서원리	16.8	56.0	2022	6.1	V	0.076	IV	토지계
1091	충북	교암	보은군 수한면 교암리	1.2	2.2	2022	3.7	II	0.029	II	토지계
1092	충북	거현	보은군 수한면 거현리	3.0	17.9	2022	5.8	IV	0.064	IV	토지계
1093	충북	성리	보은군 수한면 성리	9.2	21.8	2022	5.9	IV	0.036	III	토지계
1094	충북	오동	보은군 회인면 오동리	9.8	17.1	2022	3.8	II	0.034	III	토지계
1095	충북	수적골	보은군 내북면 용수리	5.8	8.9	2022	5.4	IV	0.044	III	토지계
1096	충북	목골	보은군 산외면 탁주리	2.2	8.9	2022	5.3	IV	0.069	IV	토지계
1097	충북	매화	옥천군 옥천읍 매화리	5.0	11.2	2022	6.8	V	0.078	IV	생활계
1098	충북	옥각	옥천군 옥천읍 옥각리	11.5	63.0	2022	3.8	II	0.038	III	토지계
1099	충북	이평	옥천군 안남면 지수리	4.8	6.3	2022	5.4	IV	0.047	III	토지계
1100	충북	세교	옥천군 안남면 지수리	7.5	37.4	2022	3.6	II	0.015	Ib	토지계
1101	충북	도이	옥천군 안내면 도이리	3.0	9.0	2022	6.2	V	0.058	IV	생활계
1102	충북	오덕	옥천군 안내면 오덕리	15.4	39.9	2022	3.6	II	0.033	III	토지계
1103	충북	못안	옥천군 청산면 신매리	6.9	8.9	2022	7.8	V	0.064	IV	토지계
1104	충북	집마골	옥천군 청산면 판수리	12.4	26.3	2022	4.6	III	0.031	III	토지계
1105	충북	월남	옥천군 청산면 대성리	3.2	4.4	2022	3.1	II	0.051	IV	토지계
1106	충북	죽촌	옥천군 이월면 평계리	4.5	5.6	2022	3.2	II	0.046	III	생활계
1107	충북	대동	옥천군 이월면 미동리	4.7	1.8	2022	5.1	IV	0.201	VI	토지계
1108	충북	원동	옥천군 이월면 원동리	3.5	17.4	2022	7.3	V	0.015	Ib	토지계
1109	충북	흔흙	옥천군 이월면 백지리	3.1	17.8	2022	5.9	IV	0.098	IV	생활계
1110	충북	와정	옥천군 군북면 대정리	2.0	32.5	2022	4.0	II	0.054	IV	생활계
1111	충북	환평	옥천군 군북면 환평리	6.0	18.5	2022	2.2	Ib	0.039	III	토지계
1112	충북	반곡	영동군 영동읍 매천리	2.0	15.4	2022	7.2	V	0.080	IV	토지계
1113	충북	사동	영동군 영동읍 봉현리	6.5	40.5	2022	5.5	IV	0.048	III	토지계
1114	충북	구촌	영동군 용산면 구촌리	6.2	10.0	2022	5.8	IV	0.091	IV	토지계
1115	충북	한곡	영동군 용산면 한곡리	5.3	28.6	2022	4.5	III	0.059	IV	토지계
1116	충북	도동	영동군 황간면 우천리	4.0	4.8	2022	3.2	II	0.031	III	토지계
1117	충북	파밭골	영동군 추풍령면 지봉리	4.0	14.8	2022	5.2	IV	0.069	IV	토지계
1118	충북	장척	영동군 매곡면 장척리	3.5	18.8	2022	4.6	III	0.042	III	토지계
1119	충북	사야1	영동군 매곡면 공수리	1.5	6.7	2022	3.6	II	0.031	III	토지계
1120	충북	입석	영동군 학산면 서산리	2.8	3.6	2022	5.5	IV	0.058	IV	토지계
1121	충북	용산	영동군 학산면 황산리	1.7	4.0	2022	7.8	V	0.071	IV	토지계
1122	충북	순양	영동군 학산면 박계리	6.0	35.7	2022	4.0	II	0.013	Ib	토지계
1123	충북	가장골 소류지	증평군 증평읍 초중리	3.2	7.0	2022	5.5	IV	0.039	III	토지계
1124	충북	탄티 소류지	증평군 증평읍 남치리	9.5	2.8	2022	4.3	III	0.030	II	토지계
1125	충북	서동 소류지	증평군 증평읍 남하리	7.9	16.6	2022	4.5	III	0.029	II	토지계
1126	충북	지장골	진천군 진천읍 지암리	6.3	3.8	2022	2.1	Ib	0.026	II	토지계

번호	시도	시설명	소재지	수혜면적 (ha)	유효저수량 (천톤)	조사년도	수질(mg/L. 등급)				주오염원
							TOC		T-P		
1127	충북	늦점	진천군 진천읍 지암리	3.0	3.6	2022	5.6	IV	0.152	VI	토지계
1128	충북	금암	진천군 진천읍 금암리	7.0	3.9	2022	4.0	II	0.060	IV	토지계
1129	충북	부창	진천군 초평면 용정리	7.7	15.6	2022	4.4	III	0.043	III	토지계
1130	충북	윗미력골	진천군 문백면 문덕리	5.5	0.9	2022	2.4	Ib	0.062	IV	토지계
1131	충북	막골	진천군 문백면 계산리	5.5	4.2	2022	5.8	IV	0.077	IV	토지계
1132	충북	은탄	진천군 문백면 은탄리	2.7	5.4	2022	10.1	VI	0.093	IV	토지계
1133	충북	적징이	진천군 백곡면 석현리	4.8	3.6	2022	3.3	II	0.027	II	토지계
1134	충북	오대골	진천군 백곡면 용덕리	4.5	3.5	2022	2.4	Ib	0.022	II	토지계
1135	충북	밤나무골	진천군 백곡면 사송리	2.4	3.7	2022	23.0	VI	0.303	VI	생활계
1136	충북	절터골	진천군 광혜원면 죽현리	1.4	5.9	2022	4.9	III	0.299	VI	토지계
1137	충북	정용	괴산군 괴산읍 정용리	3.8	5.8	2022	5.7	IV	0.037	III	토지계
1138	충북	황골	괴산군 괴산읍 신항리	7.8	16.9	2022	5.1	IV	0.140	V	토지계
1139	충북	추점	괴산군 장연면 추점리	15.0	70.1	2022	3.1	II	0.054	IV	토지계
1140	충북	송우	괴산군 연풍면 유상리	16.0	118.5	2022	2.2	Ib	0.010	Ia	생활계
1141	충북	울곡	괴산군 칠성면 울지리	8.0	19.7	2022	5.5	IV	0.022	II	토지계
1142	충북	마향	괴산군 청천면 신월리	7.2	7.7	2022	2.2	Ib	0.024	II	토지계
1143	충북	구암	괴산군 청안면 문방리	4.5	15.1	2022	2.2	Ib	0.016	Ib	토지계
1144	충북	상리	괴산군 사리면 화산리	3.3	4.5	2022	11.7	VI	0.101	V	토지계
1145	충북	말림안	괴산군 불정면 탑촌리	7.5	6.0	2022	4.3	III	0.061	IV	토지계
1146	충북	세곡	괴산군 불정면 지장리	9.5	12.0	2022	5.6	IV	0.186	VI	토지계
1147	충북	생골	음성군 음성읍 용산리	5.8	7.0	2022	5.3	IV	0.058	IV	생활계
1148	충북	강당말	음성군 음성읍 사정리	3.8	4.0	2022	2.6	Ib	0.061	IV	토지계
1149	충북	남천	음성군 음성읍 소여리	3.3	3.8	2022	4.9	III	0.245	VI	생활계
1150	충북	큰골	음성군 소이면 후미리	6.0	12.0	2022	3.0	Ib	0.048	III	생활계
1151	충북	후평	음성군 소이면 비산리	7.9	26.2	2022	3.3	II	0.044	III	토지계
1152	충북	서당	음성군 원남면 주봉리	3.5	4.7	2022	3.1	II	0.070	IV	토지계
1153	충북	송곡	음성군 원남면 문암리	0.6	4.0	2022	2.3	Ib	0.053	IV	토지계
1154	충북	야동	음성군 원남면 조촌리	8.5	14.0	2022	3.0	Ib	0.040	III	토지계
1155	충북	상곡	음성군 삼성면 상곡리	10.0	71.5	2022	4.1	III	0.062	IV	토지계
1156	충북	김장골	음성군 삼성면 선장리	3.9	4.3	2022	8.1	VI	1.933	VI	토지계
1157	충북	방죽말	음성군 삼성면 대야리	5.0	3.9	2022	6.1	V	0.957	VI	토지계
1158	충북	차곡	음성군 생곡면 차곡리	10.0	64.0	2022	3.4	II	0.050	III	토지계
1159	충북	늘거리	음성군 감곡면 문촌리	3.9	23.0	2022	3.6	II	0.059	IV	토지계
1160	충북	심곡	단양군 단양읍 심곡리	1.0	6.0	2022	1.4	Ia	0.004	Ia	토지계
1161	충북	도곡	단양군 매포읍 도곡리	6.0	23.7	2022	1.3	Ia	0.005	Ia	토지계
1162	충북	가평	단양군 매포읍 가평리	17.0	97.0	2022	1.9	Ia	0.003	Ia	토지계
1163	충북	삼곡	단양군 매포읍 삼곡리	6.4	13.5	2022	1.5	Ia	0.005	Ia	토지계
1164	충북	어익곡	단양군 매포읍 응실리	0.4	14.8	2022	1.6	Ia	0.003	Ia	토지계
1165	충북	구익동	단양군 가곡면 어익곡리	1.0	4.2	2022	0.7	Ia	0.012	Ib	토지계
1166	충북	우무실	단양군 어상천면 임현리	4.0	12.3	2022	1.7	Ia	0.006	Ia	토지계
1167	충북	각기	단양군 적성면 각기리	2.0	3.8	2022	1.3	Ia	0.003	Ia	생활계
1168	충북	두항	단양군 단성면 두항리	2.0	8.8	2022	2.3	Ib	0.013	Ib	생활계
1169	충북	오창소작골	청주시 청원구 오창읍 성산리	13.9	5.5	2022	4.6	III	0.189	VI	생활계
1170	충북	금계2구	청주시 금릉동	2.1	18.8	2022	4.9	III	0.074	IV	생활계
1171	충북	개심	옥천군 이월면 개심리	1.9	6.6	2022	8.0	V	0.095	IV	생활계
1172	충북	오동	청주시 상당구 오동동	8.5	1.5	2021	3.9	II	0.139	V	토지계

번호	시도	시설명	소재지	수해 면적 (ha)	유효 저수량 (천톤)	조사년도	수질(mg/L. 등급)				주 오염원
							TOC		T-P		
1173	충북	지북	청주시 상당구 지북동	5.5	7.7	2021	4.0	II	0.028	II	토지계
1174	충북	산성	청주시 상당구 산성동	10.5	3.5	2021	3.3	II	0.037	III	토지계
1175	충북	강촌	청주시 흥덕구 수의동	3.5	9.4	2021	3.5	II	0.038	III	토지계
1176	충북	동내안	청주시 흥덕구 석곡동	6.8	8.2	2021	3.9	II	0.074	IV	생활계
1177	충북	마래	청주시 흥덕구 지동동	6.0	14.8	2021	5.2	IV	0.055	IV	토지계
1178	충북	도고머리	청주시 흥덕구 신전동	8.0	8.1	2021	4.3	III	0.061	IV	토지계
1179	충북	동막	청주시 흥덕구 동막동	7.2	23.7	2021	5.3	IV	0.047	III	토지계
1180	충북	관주	충주시 호암동	3.0	2.4	2021	2.4	Ib	0.020	Ib	토지계
1181	충북	율곡	충주시 주덕읍 제내리	5.8	5.3	2021	6.7	V	0.152	VI	토지계
1182	충북	유동	충주시 주덕읍 당우리	7.0	2.4	2021	2.7	Ib	0.023	II	토지계
1183	충북	신구실	충주시 동량면 대전리	1.3	5.6	2021	4.9	III	0.126	V	토지계
1184	충북	대강	충주시 산척면 송강리	4.4	0.8	2021	4.6	III	0.074	IV	토지계
1185	충북	대곡	충주시 소태면 덕은리	4.9	12.9	2021	3.9	II	0.034	III	토지계
1186	충북	미락	충주시 주덕읍 삼청리	7.1	4.2	2021	1.0	Ia	0.007	Ia	토지계
1187	충북	방추	충주시 신니면 화석리	3.4	4.7	2021	4.2	III	0.026	II	토지계
1188	충북	독동	충주시 산척면 영덕리	10.5	52.2	2021	3.0	Ib	0.011	Ib	토지계
1189	충북	수주	충주시 대소원면 문주리	3.5	5.7	2021	1.3	Ia	0.041	III	토지계
1190	충북	동산미	충주시 주덕읍 대곡리	7.8	8.7	2021	3.6	II	0.019	Ib	토지계
1191	충북	상촌	충주시 소태면 복탄리	18.0	15.9	2021	2.4	Ib	0.020	Ib	토지계
1192	충북	둔전골	제천시 고암동	9.6	5.8	2021	2.6	Ib	0.022	II	생활계
1193	충북	안간지	제천시 두학동	2.0	1.7	2021	5.1	IV	0.044	III	토지계
1194	충북	찾골	제천시 덕산면 성암리	3.0	14.3	2021	2.3	Ib	0.026	II	토지계
1195	충북	선림	제천시 덕산면 선고리	3.0	23.9	2021	1.8	Ia	0.008	Ia	토지계
1196	충북	지심골	제천시 봉양읍 구곡리	3.0	4.1	2021	3.0	Ib	0.043	III	토지계
1197	충북	위실	제천시 금성면 구룡리	2.4	1.4	2021	2.1	Ib	0.148	V	축산계
1198	충북	절안	제천시 백운면 도곡리	4.2	1.2	2021	1.1	Ia	0.028	II	토지계
1199	충북	절골	제천시 강제동	2.0	1.5	2021	2.1	Ib	0.016	Ib	토지계
1200	충북	시곡	제천시 송학면 시곡리	5.4	8.7	2021	1.9	Ia	0.026	II	생활계
1201	충북	안말	제천시 송학면 포전리	7.3	16.2	2021	0.8	Ia	0.010	Ia	토지계
1202	충북	낭성안골	청주시 상당구 낭성면 이목리	5.0	2.1	2021	1.5	Ia	0.025	II	생활계
1203	충북	미원삼흥	청주시 상당구 미원면 화원리	7.7	9.4	2021	3.4	II	0.040	III	토지계
1204	충북	미원훈정	청주시 상당구 미원면 계원리	3.4	6.1	2021	2.9	Ib	0.024	II	토지계
1205	충북	미원지왕이	청주시 상당구 미원면 어암리	7.0	4.3	2021	1.5	Ia	0.176	VI	토지계
1206	충북	가덕수곡	청주시 상당구 가덕면 수곡리	13.9	9.3	2021	4.1	III	0.426	VI	생활계
1207	충북	남일황청	청주시 상당구 남일면 황청리	12.5	14.2	2021	2.5	Ib	0.034	III	토지계
1208	충북	문의품곡	청주시 상당구 문의면 품곡리	5.0	5.3	2021	2.4	Ib	0.035	III	토지계
1209	충북	미원방죽골	청주시 상당구 미원면 월용리	7.2	6.4	2021	3.2	II	0.040	III	토지계
1210	충북	문의지산	청주시 상당구 문의면 구룡리	0.8	4.1	2021	0.9	Ia	0.020	Ib	토지계
1211	충북	현도상삼	청주시 서원구 현도면 상삼리	6.4	3.9	2021	5.3	IV	0.282	VI	토지계
1212	충북	강내저산	청주시 흥덕구 강내면 저산리	12.5	6.2	2021	4.7	III	0.136	V	토지계
1213	충북	강내침교	청주시 흥덕구 강내면 궁현리	5.6	4.7	2021	4.8	III	0.072	IV	토지계
1214	충북	오송원터	청주시 흥덕구 오송읍 상정리	3.0	5.3	2021	2.9	Ib	0.026	II	토지계
1215	충북	옥산몽단이	청주시 흥덕구 옥산면 오산리	11.0	10.6	2021	3.5	II	0.029	II	산업계
1216	충북	오창두문	청주시 청원구 오창읍 두릉리	4.0	4.3	2021	4.3	III	0.024	II	토지계
1217	충북	오창장골	청주시 청원구 오창읍 화산리(華山)	6.2	13.3	2021	3.6	II	0.032	III	토지계

번호	시도	시설명	소재지	수해 면적 (ha)	유효 저수량 (천톤)	조사년도	수질(mg/L. 등급)				주 오염원
							TOC		T-P		
1218	충북	북이신촌	청주시 청원구 북이면 석성리	2.6	1.2	2021	5.1	IV	0.288	VI	토지계
1219	충북	강내유두	청주시 흥덕구 강내면 저산리	13.5	8.1	2021	4.0	II	0.056	IV	토지계
1220	충북	미원안골	청주시 상당구 미원면 기암리(岐岩)	9.7	6.5	2021	1.6	Ia	0.083	IV	토지계
1221	충북	문의상구	청주시 상당구 문의면 구룡리	11.0	6.2	2021	3.3	II	0.070	IV	토지계
1222	충북	남이사동	청주시 서원구 남이면 사동리	8.5	8.8	2021	2.7	Ib	0.054	IV	토지계
1223	충북	오창번개	청주시 청원구 오창읍 성산리	4.2	4.7	2021	4.6	III	0.082	IV	토지계
1224	충북	문의덕은이	청주시 상당구 문의면 미천리	18.0	4.1	2021	1.6	Ia	0.006	Ia	토지계
1225	충북	문의어은	청주시 상당구 문의면 도원리	12.2	5.7	2021	1.7	Ia	0.011	Ib	토지계
1226	충북	북이은성	청주시 청원구 북이면 부연리	10.5	7.2	2021	3.7	II	0.031	III	토지계
1227	충북	내수비흥	청주시 청원구 내수읍 비상리	3.9	3.0	2021	3.1	II	0.064	IV	토지계
1228	충북	오송안골	청주시 흥덕구 오송읍 상정리	7.0	3.2	2021	3.8	II	0.127	V	토지계
1229	충북	낭성안건이	청주시 상당구 낭성면 지산리	7.9	3.0	2021	1.8	Ia	0.013	Ib	토지계
1230	충북	문의승적골	청주시 상당구 문의면 두모리	6.5	3.5	2021	1.7	Ia	0.010	Ia	토지계
1231	충북	오송동림골	청주시 흥덕구 오송읍 공북리	4.7	10.0	2021	3.7	II	0.121	V	토지계
1232	충북	옥산송화골	청주시 흥덕구 옥산면 국사리	6.3	5.1	2021	5.3	IV	0.211	VI	토지계
1233	충북	북이선암	청주시 청원구 북이면 선암리	9.8	4.3	2021	3.0	Ib	0.019	Ib	토지계
1234	충북	낭성검배	청주시 상당구 낭성면 현암리	10.1	6.0	2021	2.6	Ib	0.011	Ib	토지계
1235	충북	남일능골	청주시 상당구 남일면 은행리	6.3	3.3	2021	3.7	II	0.098	IV	토지계
1236	충북	남일도덕골	청주시 상당구 남일면 쌍수리	5.1	22.7	2021	4.2	III	0.028	II	토지계
1237	충북	낭성귀골	청주시 상당구 낭성면 관정리	7.0	7.2	2021	1.0	Ia	0.014	Ib	토지계
1238	충북	남일독징이	청주시 상당구 남일면 가중리	2.7	5.6	2021	2.4	Ib	0.026	II	토지계
1239	충북	낭성호정골	청주시 상당구 낭성면 호정리	3.4	4.6	2021	2.1	Ib	0.055	IV	토지계
1240	충북	갈전	보은군 마로면 갈전리	13.0	23.5	2021	3.8	II	0.110	V	토지계
1241	충북	독징이	보은군 삼승면 선곡리	8.0	24.0	2021	2.4	Ib	0.026	II	토지계
1242	충북	오리골	보은군 삼승면 원남리	3.0	6.0	2021	5.0	III	0.067	IV	토지계
1243	충북	대안	보은군 내북면 대안리	8.8	21.8	2021	1.2	Ia	0.046	III	토지계
1244	충북	절골	보은군 산외면 봉계리	3.6	5.9	2021	1.2	Ia	0.024	II	토지계
1245	충북	어용골	보은군 보은읍 어암리	15.0	12.1	2021	3.6	II	0.296	VI	토지계
1246	충북	분덕	보은군 보은읍 금굴리	6.1	3.0	2021	2.9	Ib	0.076	IV	토지계
1247	충북	차정	보은군 수한면 노성리	6.0	35.0	2021	0.6	Ia	0.011	Ib	토지계
1248	충북	신문	보은군 회인면 신문리	12.9	40.0	2021	1.4	Ia	0.008	Ia	토지계
1249	충북	절골	보은군 마로면 소여리	4.0	7.8	2021	1.4	Ia	0.017	Ib	토지계
1250	충북	아시	보은군 산외면 아시리	6.0	12.0	2021	1.4	Ia	0.007	Ia	토지계
1251	충북	동화	보은군 산외면 동화리	3.5	6.5	2021	3.0	Ib	0.084	IV	토지계
1252	충북	귀현	옥천군 옥천읍 구일리	13.4	216.0	2021	4.0	II	0.089	IV	생활계
1253	충북	브르실	옥천군 청산면 판수리	7.0	11.0	2021	4.7	III	0.043	III	토지계
1254	충북	계촌	옥천군 이원면 평계리	3.5	5.4	2021	7.3	V	0.059	IV	토지계
1255	충북	현리	옥천군 이원면 이원리	5.0	12.0	2021	4.6	III	0.094	IV	토지계
1256	충북	하동	옥천군 군서면 하동리	7.0	17.7	2021	2.3	Ib	0.030	II	생활계
1257	충북	말랑	옥천군 군서면 동평리	6.0	2.5	2021	2.8	Ib	0.016	Ib	생활계
1258	충북	동안	옥천군 옥천읍 동안리	3.0	11.0	2021	3.7	II	0.068	IV	생활계
1259	충북	떼방골	옥천군 군북면 지오리	4.0	3.9	2021	1.4	Ia	0.018	Ib	토지계
1260	충북	명지동	옥천군 군북면 지오리	3.9	4.3	2021	1.8	Ia	0.025	II	토지계
1261	충북	갯골	옥천군 군북면 이백리	4.8	17.5	2021	0.9	Ia	0.019	Ib	생활계
1262	충북	의평	옥천군 이원면 의평리	8.0	92.8	2021	2.2	Ib	0.010	Ia	생활계

번호	시도	시설명	소재지	수해 면적 (ha)	유효 저수량 (천톤)	조사년도	수질(mg/L. 등급)				주 오염원
							TOC		T-P		
1263	충북	늘티	옥천군 군북면 국원리	3.0	24.0	2021	2.2	Ib	0.024	II	토지계
1264	충북	화일	옥천군 안남면 화하리	11.0	41.6	2021	2.6	Ib	0.018	Ib	토지계
1265	충북	강청	옥천군 이월면 강청리	11.0	44.8	2021	1.2	Ia	0.006	Ia	토지계
1266	충북	에미실	영동군 영동읍 설계리	3.5	15.0	2021	8.3	VI	0.065	IV	토지계
1267	충북	큰골	영동군 황간면 난곡리	4.0	24.6	2021	1.6	Ia	0.014	Ib	토지계
1268	충북	신탄	영동군 황간면 서송원리	2.5	6.5	2021	1.4	Ia	0.014	Ib	토지계
1269	충북	낙천	영동군 상촌면 임산리	3.0	3.6	2021	2.7	Ib	0.026	II	토지계
1270	충북	대해	영동군 상촌면 대해리	3.4	5.6	2021	1.3	Ia	0.010	Ia	토지계
1271	충북	법곡	영동군 양강면 쌍암리	6.0	42.2	2021	3.6	II	0.026	II	토지계
1272	충북	옥계	영동군 심천면 고당리	3.0	11.3	2021	2.3	Ib	0.032	III	토지계
1273	충북	명천	영동군 심천면 명천리	6.0	8.3	2021	5.1	IV	0.115	V	토지계
1274	충북	산익	영동군 영동읍 산익리	4.0	13.5	2021	3.1	II	0.019	Ib	토지계
1275	충북	내만	영동군 양강면 만계리	7.0	20.7	2021	2.2	Ib	0.030	II	토지계
1276	충북	불당골	영동군 학산면 범화리	4.2	14.2	2021	2.3	Ib	0.019	Ib	토지계
1277	충북	난곡	영동군 황간면 난곡리	7.0	141.0	2021	3.8	II	0.017	Ib	토지계
1278	충북	바위골 소류지	증평군 도안면 도당리	6.0	9.4	2021	4.2	III	0.109	V	생활계
1279	충북	정안 소류지	증평군 증평읍 초중리	4.9	5.4	2021	2.7	Ib	0.041	III	토지계
1280	충북	안적골	진천군 문백면 계산리	3.4	7.1	2021	2.3	Ib	0.037	III	축산계
1281	충북	마차	진천군 광혜원면 금곡리	3.4	3.9	2021	5.6	IV	0.088	IV	토지계
1282	충북	석박	진천군 진천읍 사석리	4.0	3.5	2021	2.6	Ib	0.040	III	생활계
1283	충북	어은	진천군 문백면 봉죽리	3.1	1.4	2021	2.0	Ia	0.026	II	토지계
1284	충북	사곡	진천군 초평면 진암리	4.2	14.4	2021	3.8	II	0.047	III	산업계
1285	충북	흐내기	진천군 문백면 계산리	3.0	0.9	2021	2.7	Ib	0.060	IV	토지계
1286	충북	성터	진천군 백곡면 성대리	7.2	16.7	2021	1.2	Ia	0.002	Ia	토지계
1287	충북	한티골	진천군 문백면 태락리	4.6	20.0	2021	2.2	Ib	0.013	Ib	생활계
1288	충북	성암	진천군 진천읍 사석리	5.0	5.4	2021	2.3	Ib	0.029	II	생활계
1289	충북	문법	괴산군 문광면 대명리	5.1	5.6	2021	2.7	Ib	0.108	V	토지계
1290	충북	유평	괴산군 문광면 유평리	6.4	4.5	2021	3.1	II	0.086	IV	토지계
1291	충북	음촌	괴산군 청천면 평단리	6.7	4.4	2021	1.1	Ia	0.008	Ia	토지계
1292	충북	귀농	괴산군 소수면 소암리	3.9	2.5	2021	0.8	Ia	0.013	Ib	토지계
1293	충북	방축	괴산군 사리면 방축리	3.5	2.9	2021	2.9	Ib	0.017	Ib	토지계
1294	충북	양곡	괴산군 문광면 양곡리	3.0	7.6	2021	0.7	Ia	0.016	Ib	토지계
1295	충북	둔기	괴산군 사리면 소매리	4.4	14.7	2021	2.0	Ia	0.011	Ib	토지계
1296	충북	울전	괴산군 연풍면 행촌리	8.0	23.3	2021	1.1	Ia	0.007	Ia	산업계
1297	충북	노동	괴산군 사리면 노송리	4.5	19.2	2021	2.8	Ib	0.046	III	토지계
1298	충북	내곡	괴산군 소수면 수리	5.5	11.2	2021	3.5	II	0.036	III	생활계
1299	충북	주주골2	음성군 음성읍 신천리	0.6	1.8	2021	1.1	Ia	0.029	II	토지계
1300	충북	제수리	음성군 금왕읍 쌍봉리	5.0	6.0	2021	3.0	Ib	0.041	III	토지계
1301	충북	오랫말	음성군 소이면 비산리	4.9	10.2	2021	2.2	Ib	0.028	II	토지계
1302	충북	장구실	음성군 소이면 후미리	6.0	16.0	2021	2.1	Ib	0.025	II	토지계
1303	충북	용두미실	음성군 삼성면 선정리	5.0	7.0	2021	4.3	III	0.078	IV	토지계
1304	충북	제촌	음성군 삼성면 덕정리	3.0	8.9	2021	4.9	III	0.190	VI	토지계
1305	충북	영촌	음성군 감곡면 영산리	4.0	14.6	2021	4.1	III	0.041	III	토지계
1306	충북	큰말	음성군 음성읍 소여리	6.2	7.0	2021	2.3	Ib	0.035	III	토지계
1307	충북	댓골	음성군 소이면 후미리	0.8	10.5	2021	1.9	Ia	0.178	VI	토지계
1308	충북	능안	음성군 생극면 방축리	4.5	8.7	2021	3.2	II	0.034	III	토지계

번호	시도	시설명	소재지	수해면적 (ha)	유효저수량 (천톤)	조사년도	수질(mg/L. 등급)				주오염원
							TOC		T-P		
1309	충북	문암	음성군 감곡면 문촌리	6.8	26.1	2021	4.2	III	0.038	III	토지계
1310	충북	배냇이	음성군 생곡면 관성리	5.2	19.0	2021	4.2	III	0.044	III	토지계
1311	충북	우덕	단양군 매포읍 우덕리	4.0	8.3	2021	1.7	Ia	0.007	Ia	토지계
1312	충북	사이곡	단양군 영춘면 사이곡리	4.0	7.3	2021	1.0	Ia	0.011	Ib	토지계
1313	충북	배골	단양군 매포읍 가평리	4.0	6.6	2021	1.0	Ia	0.004	Ia	토지계

4.1.10 충청북도

번호	시도	시설명	소재지	수해면적 (ha)	유효저수량 (천톤)	조사년도	수질(mg/L. 등급)				주오염원
							TOC		T-P		
1314	충남	성내	서천군 비인면 성내리	34.8	45.0	2023	2.5	Ib	0.018	Ib	토지계
1315	충남	성북	서천군 비인면 성북리	8.0	25.0	2023	4.1	III	0.034	III	토지계
1316	충남	원두	서천군 서면 원두리	6.1	10.0	2023	3.9	II	0.064	IV	토지계
1317	충남	원골	공주시 이인면 이인리	2.0	5.2	2023	3.6	II	0.045	III	토지계
1318	충남	원신흥	공주시 이인면 신흥리	9.0	2.8	2023	3.6	II	0.216	VI	토지계
1319	충남	남월	공주시 이인면 목동리	21.9	10.9	2023	1.7	Ia	0.033	III	토지계
1320	충남	꽃세울	공주시 이인면 초봉리	12.0	1.5	2023	3.0	Ib	0.029	II	토지계
1321	충남	초봉	공주시 이인면 초봉리	15.0	32.0	2023	3.8	II	0.059	IV	토지계
1322	충남	웃삼각	공주시 탄천면 삼각리	15.0	5.0	2023	5.4	IV	0.065	IV	토지계
1323	충남	산골	공주시 탄천면 남산리	14.0	22.4	2023	2.4	Ib	0.033	III	토지계
1324	충남	우와동	공주시 계룡면 기산리	15.0	6.0	2023	3.2	II	0.045	III	토지계
1325	충남	양화	공주시 계룡면 양화리	22.0	14.9	2023	3.1	II	0.054	IV	토지계
1326	충남	공암	공주시 반포면 공암리	18.0	78.4	2023	2.4	Ib	0.021	II	토지계
1327	충남	마암1	공주시 반포면 마암리	25.4	41.0	2023	2.2	Ib	0.020	Ib	토지계
1328	충남	수철	아산시 배방읍 수철리	10.0	41.0	2023	2.2	Ib	0.022	II	토지계
1329	충남	황골	아산시 탕정면 용두리	8.4	13.0	2023	2.8	Ib	0.078	IV	토지계
1330	충남	신왕	아산시 둔포면 신왕리	9.0	6.0	2023	6.1	V	0.280	VI	토지계
1331	충남	달보기	아산시 영인면 월선리	4.1	6.0	2023	6.0	IV	0.063	IV	토지계
1332	충남	신희	아산시 음봉면 신희리	0.0	5.0	2023	6.8	V	0.448	VI	토지계
1333	충남	남성	아산시 신창면 남성리	0.0	27.0	2023	7.5	V	0.567	VI	토지계
1334	충남	관산	금산군 군북면 외부리	8.0	27.0	2023	6.1	V	0.055	IV	토지계
1335	충남	미삭	금산군 추부면 마전리	8.5	66.0	2023	4.1	III	0.033	III	토지계
1336	충남	답곡	금산군 추부면 용지리	7.2	11.0	2023	2.8	Ib	0.039	III	토지계
1337	충남	갈골	금산군 복수면 용진리	6.0	4.1	2023	3.8	II	0.045	III	토지계
1338	충남	서대	금산군 추부면 서대리	8.7	2.7	2023	3.4	II	0.041	III	토지계
1339	충남	오상	금산군 추부면 서대리	2.1	5.5	2023	5.2	IV	0.035	III	산업계
1340	충남	민제	금산군 군북면 조정리	3.6	5.2	2023	4.3	III	0.047	III	생활계
1341	충남	안골	금산군 제원면 구역리	2.0	3.2	2023	7.0	V	0.214	VI	토지계
1342	충남	낙상	예산군 덕산면 낙상리	22.0	94.0	2023	3.6	II	0.015	Ib	토지계
1343	충남	서원	예산군 봉산면 봉림리	25.3	160.0	2023	1.7	Ia	0.020	Ib	토지계
1344	충남	송림	금산군 군북면 호터리	7.1	5.4	2023	5.9	IV	0.303	VI	토지계
1345	충남	나천	금산군 부리면 창평리	8.9	6.6	2023	6.3	V	0.468	VI	토지계
1346	충남	내탑	금산군 부리면 창평리	6.5	5.1	2023	7.8	V	0.111	V	토지계
1347	충남	잣티	금산군 부리면 선원리	8.0	6.5	2023	6.2	V	0.141	V	토지계
1348	충남	상둔	부여군 은산면 경둔리	13.3	6.3	2023	3.4	II	0.081	IV	토지계

번호	시도	시설명	소재지	수해 면적 (ha)	유효 저수량 (천톤)	조사년도	수질(mg/L. 등급)				주 오염원
							TOC		T-P		
1349	충남	문신	부여군 외산면 문신리	6.7	4.1	2023	10.7	VI	0.205	VI	토지계
1350	충남	서운	부여군 내산면 운치리	6.1	6.5	2023	1.8	Ia	0.025	II	토지계
1351	충남	신기	부여군 내산면 천보리	2.0	1.3	2023	7.8	V	0.310	VI	토지계
1352	충남	녹간	부여군 내산면 주암리	3.0	4.3	2023	2.2	Ib	0.040	III	토지계
1353	충남	마전2	부여군 내산면 마전리	4.0	14.6	2023	2.0	Ia	0.014	Ib	토지계
1354	충남	산저	부여군 내산면 묘원리	9.0	5.9	2023	4.5	III	0.070	IV	토지계
1355	충남	율치	부여군 내산면 율암리	9.5	13.4	2023	5.8	IV	0.074	IV	토지계
1356	충남	현암	부여군 구룡면 현암리	28.7	25.8	2023	3.8	II	0.028	II	토지계
1357	충남	환희동	부여군 홍산면 홍양리	13.2	5.7	2023	2.2	Ib	0.023	II	토지계
1358	충남	안동	부여군 옥산면 신안리	18.3	7.3	2023	4.9	III	0.070	IV	토지계
1359	충남	세동	부여군 옥산면 가덕리	22.4	47.7	2023	3.1	II	0.026	II	토지계
1360	충남	대선	부여군 남면 대선리	6.0	35.9	2023	4.0	II	0.057	IV	토지계
1361	충남	유곡	부여군 남면 회동리	1.2	2.2	2023	7.7	V	0.173	VI	토지계
1362	충남	금천	부여군 남면 금천리	2.0	2.0	2023	4.4	III	0.135	V	토지계
1363	충남	중천곡	부여군 충화면 천당리	5.2	6.6	2023	4.5	III	0.053	IV	토지계
1364	충남	동막골	공주시 정안면 평정리	1.0	1.0	2023	2.2	Ib	0.029	II	토지계
1365	충남	상서1	공주시 우성면 상서리	3.6	2.4	2023	3.8	II	0.043	III	토지계
1366	충남	반촌	공주시 우성면 반촌리	20.0	92.4	2023	3.3	II	0.025	II	토지계
1367	충남	신영1	공주시 사곡면 신영리	27.5	24.8	2023	5.0	III	0.035	III	토지계
1368	충남	신영2	공주시 사곡면 신영리	14.5	8.0	2023	2.3	Ib	0.015	Ib	토지계
1369	충남	화월	공주시 사곡면 화월리	20.0	97.0	2023	2.0	Ia	0.021	II	토지계
1370	충남	산소골	공주시 사곡면 계실리	21.0	32.3	2023	2.3	Ib	0.018	Ib	토지계
1371	충남	대중	공주시 사곡면 대중리	20.0	55.4	2023	2.3	Ib	0.013	Ib	토지계
1372	충남	선학	공주시 신평면 선학리	20.0	2.5	2023	3.1	II	0.022	II	토지계
1373	충남	귀덕	부여군 세도면 귀덕리	6.1	4.2	2023	6.3	V	0.051	IV	토지계
1374	충남	상송1	부여군 세도면 청송리	7.8	6.1	2023	5.1	IV	0.034	III	토지계
1375	충남	모곡1	부여군 세도면 청포리	4.9	2.2	2023	10.0	VI	0.451	VI	토지계
1376	충남	토정	부여군 세도면 청포리	3.3	1.3	2023	8.7	VI	0.189	VI	토지계
1377	충남	반조원	부여군 세도면 반조원리	2.0	5.2	2023	6.0	IV	0.041	III	토지계
1378	충남	화수	부여군 세도면 화수리	6.8	7.6	2023	4.1	III	0.033	III	토지계
1379	충남	정각1	부여군 석성면 정각리	4.7	2.6	2023	4.3	III	0.039	III	토지계
1380	충남	응평	부여군 초촌면 응평리	12.6	9.3	2023	4.0	II	0.024	II	토지계
1381	충남	세탑	부여군 초촌면 세탑리	5.3	8.7	2023	4.3	III	0.023	II	토지계
1382	충남	새탑2	부여군 초촌면 세탑리	25.0	44.0	2023	3.8	II	0.022	II	토지계
1383	충남	두현1	부여군 충화면 팔총리	3.8	3.4	2023	4.9	III	0.038	III	토지계
1384	충남	내성	부여군 양화면 내성리	13.9	22.0	2023	3.4	II	0.031	III	토지계
1385	충남	초왕	부여군 양화면 초왕리	18.5	10.8	2023	3.7	II	0.055	IV	토지계
1386	충남	군사	부여군 임천면 군사리	5.0	7.6	2023	3.0	Ib	0.096	IV	토지계
1387	충남	비동	부여군 임천면 비정리	2.0	1.3	2023	3.9	II	0.030	II	토지계
1388	충남	발산	부여군 임천면 발산리	1.2	1.3	2023	4.5	III	0.022	II	토지계
1389	충남	안현	부여군 임천면 점리	7.7	3.0	2023	5.9	IV	0.062	IV	토지계
1390	충남	발티	부여군 장암면 점상리	0.5	5.7	2023	3.7	II	0.104	V	토지계
1391	충남	백티	부여군 장암면 지토리	1.2	1.8	2023	4.6	III	0.035	III	토지계
1392	충남	상용	부여군 장암면 지토리	1.5	1.6	2023	5.5	IV	0.054	IV	토지계
1393	충남	가정	금산군 부리면 선월리	6.7	6.0	2023	5.2	IV	0.137	V	토지계
1394	충남	양곡	금산군 부리면 양곡리	9.0	7.8	2023	6.7	V	0.049	III	토지계

번호	시도	시설명	소재지	수혜면적 (ha)	유효저수량 (천톤)	조사년도	수질(mg/L. 등급)				주오염원
							TOC		T-P		
1395	충남	상구지	금산군 부리면 신촌리	3.5	12.9	2023	7.8	V	0.339	VI	토지계
1396	충남	학곡	금산군 부리면 어재리	4.8	7.5	2023	7.3	V	0.254	VI	토지계
1397	충남	원줄	금산군 금산읍 하옥리	3.1	7.2	2023	5.5	IV	0.066	IV	토지계
1398	충남	사미	금산군 남일면 황풍리	8.0	2.7	2023	3.7	II	0.041	III	토지계
1399	충남	원석동	금산군 남이면 석동리	4.0	2.5	2023	4.4	III	0.041	III	토지계
1400	충남	홍도	금산군 남일면 신정리	2.3	7.7	2023	4.0	II	0.042	III	토지계
1401	충남	금평	금산군 남이면 하금리	6.5	6.0	2023	1.6	Ia	0.021	II	토지계
1402	충남	보티	금산군 금산읍 양지리	8.7	126.0	2023	1.4	Ia	0.013	Ib	토지계
1403	충남	월송	예산군 광시면 월송리	35.0	235.0	2023	5.4	IV	0.021	II	토지계
1404	충남	신흥	예산군 광시면 신흥리	28.0	164.0	2023	3.5	II	0.020	Ib	토지계
1405	충남	장신	예산군 광시면 장신리	8.3	13.5	2023	3.9	II	0.029	II	토지계
1406	충남	황계	예산군 신양면 황계리	23.0	77.2	2023	3.9	II	0.024	II	토지계
1407	충남	한당	예산군 신양면 불원리	68.0	21.6	2023	7.0	V	0.029	II	토지계
1408	충남	대덕	당진시 대덕동	9.0	5.1	2023	7.8	V	0.031	III	토지계
1409	충남	동산	당진시 사기소동	20.0	56.7	2023	4.8	III	0.066	IV	토지계
1410	충남	신동	당진시 대호지면 도이리	40.0	124.9	2023	4.5	III	0.097	IV	토지계
1411	충남	덕삼	당진시 정미면 덕삼리	61.0	182.0	2023	8.1	VI	0.118	V	토지계
1412	충남	봉성	당진시 정미면 봉성리	10.0	11.8	2023	3.0	Ib	0.029	II	토지계
1413	충남	원당	당진시 정미면 수당리	20.0	26.3	2023	2.4	Ib	0.020	Ib	토지계
1414	충남	신시	당진시 정미면 신시리	20.0	8.5	2023	2.8	Ib	0.040	III	토지계
1415	충남	삼웅	당진시 면천면 삼웅리	20.0	75.6	2023	2.2	Ib	0.020	Ib	토지계
1416	충남	백석	당진시 순성면 백석리	10.0	5.5	2023	4.0	II	0.160	VI	토지계
1417	충남	죽림	논산시 연무읍 황화정리	24.8	18.2	2023	2.7	Ib	0.033	III	토지계
1418	충남	승동	논산시 노성면 노티리	3.5	1.3	2023	3.5	II	0.025	II	토지계
1419	충남	뒤죽골	논산시 노성면 노티리	3.9	2.0	2023	7.9	V	0.271	VI	토지계
1420	충남	정량골	논산시 노성면 화곡리	3.4	1.0	2023	3.2	II	0.030	II	토지계
1421	충남	옥골	논산시 상월면 신촌리	9.3	2.9	2023	2.2	Ib	0.080	IV	토지계
1422	충남	월오	논산시 상월면 월오리	21.8	49.0	2023	2.3	Ib	0.019	Ib	토지계
1423	충남	검정	논산시 상월면 대명리	15.0	13.0	2023	2.2	Ib	0.028	II	토지계
1424	충남	학당	논산시 상월면 학당리	8.4	3.5	2023	4.3	III	0.056	IV	토지계
1425	충남	당골	논산시 연산면 표정리	13.4	43.5	2023	1.5	Ia	0.022	II	토지계
1426	충남	오산	논산시 양촌면 오산리	10.7	32.0	2023	2.9	Ib	0.018	Ib	토지계
1427	충남	산직	논산시 양촌면 산직리	20.0	15.2	2023	1.9	Ia	0.025	II	토지계
1428	충남	석서	논산시 양촌면 석서리	25.0	36.5	2023	2.5	Ib	0.018	Ib	토지계
1429	충남	절골	논산시 양촌면 중산리	7.3	56.0	2023	2.4	Ib	0.020	Ib	토지계
1430	충남	왕암	논산시 가야곡면 왕암리	0.0	1294.0	2023	2.7	Ib	0.019	Ib	토지계
1431	충남	입암	계룡시 두마면 입암리	16.0	63.4	2023	4.1	III	0.019	Ib	토지계
1432	충남	하산명	계룡시 엄사면 도곡리	3.0	6.2	2023	1.5	Ia	0.024	II	토지계
1433	충남	맨제	계룡시 엄사면 향한리	6.5	21.7	2023	1.7	Ia	0.020	Ib	토지계
1434	충남	가래울	금산군 금성면 양전리	9.0	12.7	2023	3.8	II	0.259	VI	토지계
1435	충남	소란재	금산군 금성면 상가리	9.8	5.5	2023	4.3	III	0.068	IV	토지계
1436	충남	방충	금산군 진산면 읍내리	1.0	7.0	2023	8.0	V	0.097	IV	생활계
1437	충남	학평	금산군 복수면 수영리	2.7	2.6	2023	2.7	Ib	0.033	III	토지계
1438	충남	읍내	홍성군 결성면 읍내리	6.0	2.6	2023	4.7	III	0.092	IV	토지계
1439	충남	중촌	홍성군 서부면 이호리	21.0	24.3	2023	5.6	IV	0.045	III	토지계
1440	충남	상황	홍성군 서부면 상황리	23.0	18.2	2023	4.6	III	0.018	Ib	토지계

번호	시도	시설명	소재지	수해 면적 (ha)	유효 저수량 (천톤)	조사년도	수질(mg/L. 등급)				주 오염원
							TOC		T-P		
1441	충남	어사	홍성군 서부면 어사리	20.0	22.8	2023	4.6	III	0.055	IV	토지계
1442	충남	내동	홍성군 서부면 남당리	25.0	9.8	2023	3.6	II	0.026	II	토지계
1443	충남	신리	홍성군 서부면 신리	35.0	10.6	2023	4.0	II	0.030	II	토지계
1444	충남	중리2	홍성군 서부면 중리	6.0	5.7	2023	3.2	II	0.033	III	토지계
1445	충남	역재	홍성군 홍성읍 고암리	5.0	4.5	2023	4.1	III	0.028	II	토지계
1446	충남	신평1	홍성군 장곡면 신평리	10.0	14.4	2023	4.0	II	0.046	III	토지계
1447	충남	신평2	홍성군 장곡면 신평리	24.0	48.6	2023	3.4	II	0.019	Ib	토지계
1448	충남	부기2	홍성군 갈산면 부기리	8.7	7.8	2023	7.1	V	0.063	IV	토지계
1449	충남	삽시도	보령시 오천면 삽시도리	35.0	30.0	2023	6.0	IV	0.042	III	토지계
1450	충남	오포	보령시 오천면 오포리	63.0	12.5	2023	4.3	III	0.062	IV	토지계
1451	충남	학성1	보령시 천북면 학성리	26.0	25.3	2023	6.2	V	0.111	V	토지계
1452	충남	학성2	보령시 천북면 학성리	10.0	6.6	2023	3.6	II	0.037	III	토지계
1453	충남	궁포	보령시 천북면 궁포리	47.0	93.0	2023	4.8	III	0.101	V	토지계
1454	충남	수청동	보령시 오천면 오포리	20.0	12.5	2023	6.7	V	0.144	V	토지계
1455	충남	송학1	보령시 주교면 송학리	7.0	23.3	2023	7.7	V	0.348	VI	토지계
1456	충남	통점	보령시 주산면 금암리	10.0	35.0	2023	2.9	Ib	0.070	IV	토지계
1457	충남	명대	보령시 청라면 장현리	20.0	17.9	2023	1.3	Ia	0.024	II	토지계
1458	충남	옥동1	보령시 남포면 옥동리	40.0	5.3	2023	2.8	Ib	0.036	III	토지계
1459	충남	옥동2	보령시 남포면 옥동리	8.0	5.6	2023	2.5	Ib	0.046	III	토지계
1460	충남	대관1	보령시 오천면 교성리	75.0	81.7	2023	3.2	II	0.081	IV	토지계
1461	충남	대관2	보령시 오천면 교성리	20.0	1.2	2023	4.2	III	0.064	IV	토지계
1462	충남	삼계	보령시 미산면 삼계리	10.0	29.8	2023	2.7	Ib	0.040	III	토지계
1463	충남	송정	보령시 명천동	2.0	4.7	2023	2.1	Ib	0.044	III	토지계
1464	충남	하만1	보령시 천북면 하만리	30.0	28.5	2023	5.2	IV	0.057	IV	토지계
1465	충남	옥계1	보령시 청라면 옥계리	3.0	7.4	2023	3.3	II	0.058	IV	토지계
1466	충남	영보1	보령시 오천면 영보리	36.0	32.0	2023	3.4	II	0.077	IV	토지계
1467	충남	웅포	보령시 오천면 교성리	33.0	7.0	2023	6.5	V	0.240	VI	토지계
1468	충남	의평2	보령시 청라면 의평리	3.0	3.7	2023	3.0	Ib	0.032	III	토지계
1469	충남	연지2	보령시 주포면 연지리	6.0	2.0	2023	2.9	Ib	0.036	III	토지계
1470	충남	소성2	보령시 오천면 소성리	33.0	68.5	2023	7.3	V	0.062	IV	토지계
1471	충남	보령2	보령시 주포면 보령리	22.0	15.0	2023	2.3	Ib	0.030	II	토지계
1472	충남	제석2	보령시 남포면 제석리	5.0	2.5	2023	5.5	IV	0.073	IV	토지계
1473	충남	탑골	천안시 동남구 병천면 탑원리	6.0	7.0	2023	7.5	V	0.109	V	토지계
1474	충남	안역골	천안시 서북구 직산읍 판정리	6.0	7.0	2023	5.6	IV	0.078	IV	토지계
1475	충남	가좌울	천안시 서북구 입장면 가산리	40.0	46.0	2023	7.4	V	0.122	V	토지계
1476	충남	금배	천안시 서북구 신당동	4.0	11.5	2023	3.9	II	0.068	IV	토지계
1477	충남	차중	천안시 서북구 입장면 산정리	15.0	17.0	2023	7.2	V	0.112	V	토지계
1478	충남	덕성	천안시 동남구 동면 덕성리	40.0	45.0	2023	2.7	Ib	0.098	IV	토지계
1479	충남	상덕	천안시 동남구 동면 화계리	7.0	12.0	2023	7.3	V	0.833	VI	토지계
1480	충남	안무중	천안시 동남구 성남면 신덕리	12.0	14.0	2023	3.1	II	0.054	IV	토지계
1481	충남	원통	천안시 서북구 직산읍 판정리	4.0	7.0	2023	5.3	IV	0.188	VI	토지계
1482	충남	자매	천안시 동남구 광덕면 매당리	10.7	11.0	2023	6.2	V	0.235	VI	토지계
1483	충남	밤고개	천안시 동남구 동면 광덕리	13.0	15.0	2023	4.5	III	0.174	VI	토지계
1484	충남	검사울	천안시 동남구 성남면 신사리	6.3	8.0	2023	5.6	IV	0.040	III	토지계
1485	충남	대동(죽계)	천안시 동남구 동면 죽계리	17.0	19.0	2023	4.4	III	0.033	III	토지계
1486	충남	무상	천안시 동남구 삼룡동	4.0	18.0	2023	4.2	III	0.083	IV	토지계

번호	시도	시설명	소재지	수해면적 (ha)	유효저수량 (천톤)	조사년도	수질(mg/L. 등급)				주오염원
							TOC		T-P		
1487	충남	백자	천안시 동남구 수신면 백자리	25.5	7.0	2023	2.0	Ia	0.026	II	토지계
1488	충남	지푸실	청양군 청양읍 장승리	8.0	1.2	2023	5.9	IV	0.121	V	토지계
1489	충남	사라동	청양군 운곡면 위라리	21.0	50.0	2023	2.9	Ib	0.034	III	토지계
1490	충남	청계	청양군 운곡면 효제리	13.0	3.8	2023	5.6	IV	0.099	IV	토지계
1491	충남	소주골	청양군 운곡면 효제리	20.0	7.2	2023	7.7	V	0.191	VI	토지계
1492	충남	장수동	청양군 대치면 탄정리	2.7	0.9	2023	4.8	III	0.075	IV	토지계
1493	충남	상갑	청양군 대치면 상갑리	31.3	18.4	2023	2.4	Ib	0.042	III	토지계
1494	충남	상갑2	청양군 대치면 상갑리	20.0	6.1	2023	2.8	Ib	0.042	III	토지계
1495	충남	농소1	청양군 대치면 농소리	4.4	2.8	2023	4.4	III	0.082	IV	토지계
1496	충남	농소3	청양군 대치면 농소리	32.0	143.2	2023	2.4	Ib	0.029	II	토지계
1497	충남	대박	청양군 정산면 대박리	23.0	17.6	2023	2.0	Ia	0.039	III	토지계
1498	충남	후동	청양군 정산면 용두리	25.8	5.8	2023	3.5	II	0.065	IV	토지계
1499	충남	무술	청양군 목면 본의리	19.3	2.0	2023	1.2	Ia	0.042	III	토지계
1500	충남	가평	청양군 목면 대평리	34.9	18.3	2023	1.6	Ia	0.040	III	토지계
1501	충남	외직	청양군 청남면 내직리	20.0	21.0	2023	2.7	Ib	0.040	III	토지계
1502	충남	압술	청양군 남양면 신왕리	13.0	41.1	2023	3.0	Ib	0.057	IV	토지계
1503	충남	백금	청양군 남양면 백금리	30.0	3.0	2023	2.1	Ib	0.027	II	토지계
1504	충남	산정1	청양군 화성면 산정리	15.9	14.7	2023	5.0	III	0.081	IV	토지계
1505	충남	정자	청양군 화성면 산정리	33.1	102.3	2023	2.1	Ib	0.027	II	토지계
1506	충남	작은원골	청양군 비봉면 신원리	20.0	9.6	2023	2.5	Ib	0.025	II	토지계
1507	충남	오지	서산시 대산읍 기은리	2.5	9.3	2023	4.9	III	0.045	III	토지계
1508	충남	가사	서산시 부석면 가사리	0.0	85.0	2023	5.3	IV	0.159	VI	토지계
1509	충남	황곡	서산시 부석면 월계리	23.0	27.8	2023	7.8	V	0.230	VI	토지계
1510	충남	토곡	서산시 부석면 취평리	38.0	37.6	2023	7.6	V	0.125	V	토지계
1511	충남	사양골	서산시 부석면 대두리	25.0	28.7	2023	32.2	VI	1.627	VI	토지계
1512	충남	봉전	서산시 부석면 칠전리	50.0	145.3	2023	18.8	VI	1.179	VI	토지계
1513	충남	서당	서산시 부석면 강당리	20.0	24.9	2023	5.5	IV	0.104	V	토지계
1514	충남	금학	서산시 팔봉면 금학리	20.0	62.7	2023	2.1	Ib	0.030	II	토지계
1515	충남	호리	서산시 팔봉면 호리	0.0	50.0	2023	6.0	IV	0.065	IV	토지계
1516	충남	덕송	서산시 팔봉면 덕송리	25.5	32.1	2023	4.9	III	0.385	VI	토지계
1517	충남	팔중	서산시 운산면 수평리	20.0	57.3	2023	3.5	II	0.039	III	토지계
1518	충남	합산	태안군 안면읍 승연리	23.0	5.0	2023	4.5	III	0.053	IV	토지계
1519	충남	춘산동	태안군 안면읍 중장리	20.0	187.8	2023	5.1	IV	0.054	IV	토지계
1520	충남	누동	태안군 고남면 누동리	30.0	138.0	2023	6.1	V	0.086	IV	토지계
1521	충남	인창	태안군 남면 달산리	23.9	44.2	2023	5.0	III	0.123	V	토지계
1522	충남	당암	태안군 남면 당암리	10.0	29.0	2023	6.1	V	0.142	V	토지계
1523	충남	법산1	태안군 소원면 법산리	6.6	199.2	2023	8.8	VI	0.298	VI	토지계
1524	충남	소근2	태안군 소원면 소근리	24.6	59.2	2023	3.8	II	0.061	IV	토지계
1525	충남	반계	태안군 원북면 마산리	44.0	37.0	2023	4.8	III	0.063	IV	토지계
1526	충남	동막	천안시 동남구 목천읍 서흥리	17.0	23.0	2022	2.2	Ib	0.050	III	토지계
1527	충남	두지	천안시 동남구 풍세면 두남리	5.1	8.0	2022	4.9	III	0.055	IV	토지계
1528	충남	자오곡	천안시 동남구 광덕면 무학리	7.0	9.0	2022	2.5	Ib	0.055	IV	토지계
1529	충남	강당골	천안시 동남구 성남면 신사리	11.7	13.0	2022	4.2	III	0.087	IV	토지계
1530	충남	무내미	천안시 동남구 동면 송연리	10.0	19.0	2022	4.8	III	0.190	VI	토지계
1531	충남	초봉	천안시 동남구 동면 죽계리	12.0	14.0	2022	4.5	III	0.061	IV	토지계
1532	충남	송정	천안시 동남구 동면 장송리	10.0	12.0	2022	2.8	Ib	0.059	IV	토지계

번호	시도	시설명	소재지	수혜 면적 (ha)	유효 저수량 (천톤)	조사년도	수질(mg/L. 등급)				주 오염원
							TOC		T-P		
1533	충남	도명	천안시 동남구 동면 화덕리	5.0	6.0	2022	4.8	III	0.123	V	토지계
1534	충남	부대1	천안시 서북구 부대동	9.0	9.8	2022	4.7	III	0.117	V	토지계
1535	충남	오목	천안시 서북구 성거읍 오목리	10.0	12.0	2022	5.5	IV	0.344	VI	토지계
1536	충남	도레미	천안시 서북구 직산읍 군동리	3.0	7.0	2022	6.8	V	0.684	VI	토지계
1537	충남	방축	천안시 서북구 직산읍 군동리	10.0	11.0	2022	4.7	III	0.163	VI	토지계
1538	충남	자은방	천안시 서북구 직산읍 삼은리	9.2	11.0	2022	4.9	III	0.109	V	토지계
1539	충남	쇼골	공주시 웅진동	5.0	10.8	2022	2.1	Ib	0.139	V	토지계
1540	충남	밭지울	공주시 주미동	12.0	13.2	2022	1.0	Ia	0.061	IV	토지계
1541	충남	점촌	공주시 오곡동	10.0	10.7	2022	2.2	Ib	0.025	II	토지계
1542	충남	막골	공주시 오곡동	24.6	4.3	2022	2.5	Ib	0.079	IV	토지계
1543	충남	한절이	공주시 유구읍 석남리	3.9	3.1	2022	2.7	Ib	0.058	IV	토지계
1544	충남	신달	공주시 유구읍 신달리	2.7	2.5	2022	4.2	III	0.078	IV	토지계
1545	충남	명곡	공주시 유구읍 명곡리	25.0	42.0	2022	1.9	Ia	0.023	II	토지계
1546	충남	원발양	공주시 이인면 발양리	12.0	5.8	2022	1.5	Ia	0.035	III	토지계
1547	충남	반송	공주시 이인면 반송리	5.0	5.4	2022	1.3	Ia	0.062	IV	토지계
1548	충남	대학	공주시 이인면 운암리	17.0	19.4	2022	2.3	Ib	0.027	II	토지계
1549	충남	안영2	공주시 탄천면 안영리	11.1	5.4	2022	3.7	II	0.050	III	토지계
1550	충남	남산	공주시 탄천면 남산리	10.0	6.5	2022	2.9	Ib	0.029	II	토지계
1551	충남	유하	공주시 탄천면 유하리	2.4	0.7	2022	4.7	III	0.314	VI	토지계
1552	충남	봉곡	공주시 계룡면 기산리	8.0	4.3	2022	2.1	Ib	0.061	IV	토지계
1553	충남	밀머리	공주시 계룡면 월곡리	5.0	5.5	2022	2.9	Ib	0.105	V	토지계
1554	충남	마암2	공주시 반포면 마암리	19.0	28.9	2022	1.4	Ia	0.050	III	토지계
1555	충남	창말	공주시 정안면 광정리	15.0	4.9	2022	1.8	Ia	0.029	II	토지계
1556	충남	갈마제	공주시 정안면 장원리	15.0	10.4	2022	1.7	Ia	0.043	III	토지계
1557	충남	사현	공주시 정안면 사현리	12.0	12.0	2022	1.8	Ia	0.050	III	토지계
1558	충남	방흥	공주시 우성면 방흥리	2.3	11.3	2022	1.6	Ia	0.051	IV	토지계
1559	충남	집터	공주시 사곡면 계살리	10.0	2.4	2022	3.0	Ib	0.085	IV	토지계
1560	충남	원평	보령시 동대동	14.0	3.7	2022	2.4	Ib	0.029	II	토지계
1561	충남	이천	보령시 명천동	2.0	0.6	2022	2.0	Ia	0.062	IV	토지계
1562	충남	명암	보령시 명천동	3.0	3.1	2022	0.9	Ia	0.039	III	토지계
1563	충남	화망	보령시 웅천읍 구룡리	10.0	3.5	2022	4.2	III	0.068	IV	토지계
1564	충남	보령3	보령시 주포면 보령리	2.0	1.3	2022	6.1	V	0.253	VI	토지계
1565	충남	봉당1(원당)	보령시 주포면 봉당리	10.0	11.0	2022	4.3	III	0.205	VI	토지계
1566	충남	소성	보령시 오천면 소성리	9.0	8.3	2022	4.8	III	0.140	V	토지계
1567	충남	영보2	보령시 오천면 영보리	6.0	3.8	2022	3.1	II	0.037	III	토지계
1568	충남	탑골	보령시 오천면 교성리	13.0	4.0	2022	2.3	Ib	0.027	II	토지계
1569	충남	수연골	보령시 오천면 교성리	7.0	2.1	2022	2.6	Ib	0.019	Ib	토지계
1570	충남	하만3	보령시 천북면 하만리	5.0	2.0	2022	6.5	V	0.078	IV	토지계
1571	충남	학성3	보령시 천북면 학성리	10.0	4.0	2022	6.9	V	0.213	VI	토지계
1572	충남	사호1	보령시 천북면 사호리	5.0	2.0	2022	3.7	II	0.079	IV	토지계
1573	충남	장산2	보령시 청라면 장산리	7.0	18.0	2022	2.8	Ib	0.024	II	토지계
1574	충남	황룡2	보령시 청라면 황룡리	10.0	2.3	2022	4.3	III	0.081	IV	토지계
1575	충남	소송	보령시 남포면 소송리	7.0	1.3	2022	3.6	II	0.073	IV	토지계
1576	충남	금암1	보령시 주산면 금암리	14.0	18.0	2022	2.1	Ib	0.014	Ib	토지계
1577	충남	증산1	보령시 주산면 증산리	2.0	3.5	2022	2.5	Ib	0.021	II	토지계
1578	충남	창암	보령시 주산면 창암리	15.0	3.0	2022	3.0	Ib	0.203	VI	토지계

번호	시도	시설명	소재지	수혜면적 (ha)	유효저수량 (천톤)	조사년도	수질(mg/L. 등급)				주오염원
							TOC		T-P		
1579	충남	감적골	보령시 주교면 고정리	3.0	3.3	2022	5.7	IV	0.347	VI	토지계
1580	충남	파제비	보령시 주교면 신대리	4.0	6.7	2022	4.5	III	0.120	V	토지계
1581	충남	절원골	보령시 주교면 신대리	3.0	5.6	2022	2.6	Ib	0.150	V	토지계
1582	충남	새터	아산시 법곡동	7.2	8.0	2022	5.6	IV	0.068	IV	토지계
1583	충남	창터	아산시 배방읍 복수리	5.0	2.5	2022	2.8	Ib	0.018	Ib	토지계
1584	충남	옷바골	아산시 배방읍 세출리	4.0	4.0	2022	2.3	Ib	0.012	Ib	토지계
1585	충남	쇠골	아산시 도고면 금산리	7.0	2.0	2022	3.5	II	0.018	Ib	토지계
1586	충남	원당	아산시 도고면 석당리	10.4	2.5	2022	3.7	II	0.013	Ib	토지계
1587	충남	행목	아산시 신창면 행목리	10.0	6.0	2022	5.8	IV	0.048	III	토지계
1588	충남	온석	서산시 온석동	22.1	22.2	2022	2.9	Ib	0.046	III	생활계
1589	충남	축자제	서산시 예천동	35.0	128.8	2022	4.0	II	0.315	VI	생활계
1590	충남	운산1	서산시 대산읍 운산리	54.0	30.3	2022	3.9	II	0.224	VI	생활계
1591	충남	당울	서산시 인지면 둔당리	46.2	83.4	2022	3.9	II	0.156	VI	생활계
1592	충남	산동2	서산시 인지면 산동리	15.0	3.5	2022	2.3	Ib	0.022	II	생활계
1593	충남	배람이	서산시 부석면 월계리	12.0	11.2	2022	2.6	Ib	0.086	IV	토지계
1594	충남	흑석	서산시 부석면 봉락리	15.0	20.4	2022	3.5	II	0.171	VI	토지계
1595	충남	학림	서산시 팔봉면 대항리	16.0	7.0	2022	3.9	II	0.179	VI	생활계
1596	충남	신대	서산시 팔봉면 진장리	7.0	5.2	2022	4.1	III	0.061	IV	생활계
1597	충남	환성2	서산시 지곡면 환성리	17.6	29.7	2022	7.9	V	0.394	VI	생활계
1598	충남	대곡	서산시 해미면 대곡리	10.0	9.3	2022	2.1	Ib	0.032	III	생활계
1599	충남	옥골	논산시 연무읍 마전리	21.3	44.5	2022	12.0	VI	1.015	VI	토지계
1600	충남	외송	논산시 연무읍 마전리	10.0	17.4	2022	4.9	III	0.140	V	토지계
1601	충남	소중	논산시 광석면 천동리	14.2	15.8	2022	4.4	III	0.165	VI	토지계
1602	충남	유동	논산시 광석면 항월리	10.0	6.6	2022	4.5	III	0.052	IV	토지계
1603	충남	구야	논산시 노성면 구암리	9.7	3.8	2022	4.8	III	0.091	IV	토지계
1604	충남	상도	논산시 상월면 상도리	10.0	51.0	2022	2.3	Ib	0.045	III	토지계
1605	충남	점등	논산시 연산면 백석리	14.5	55.6	2022	1.8	Ia	0.042	III	토지계
1606	충남	백촌	논산시 양촌면 임화리	10.0	30.2	2022	2.7	Ib	0.052	IV	토지계
1607	충남	무수	논산시 양촌면 임화리	23.0	14.8	2022	1.4	Ia	0.032	III	토지계
1608	충남	남산	논산시 양촌면 남산리	8.0	42.0	2022	2.4	Ib	0.049	III	토지계
1609	충남	섭적골	논산시 양촌면 반암리	6.1	67.5	2022	1.6	Ia	0.033	III	토지계
1610	충남	고말	논산시 양촌면 석서리	4.0	12.0	2022	1.9	Ia	0.042	III	토지계
1611	충남	세목	논산시 양촌면 중산리	7.7	13.6	2022	1.6	Ia	0.035	III	토지계
1612	충남	방죽안	계룡시 엄사면 광석리	12.0	8.2	2022	2.3	Ib	0.057	IV	토지계
1613	충남	송정	당진시 대덕동	10.0	22.3	2022	3.9	II	0.101	V	토지계
1614	충남	구룡	당진시 구룡동	17.0	42.9	2022	2.9	Ib	0.019	Ib	토지계
1615	충남	사근철	당진시 구룡동	10.0	5.7	2022	3.5	II	0.039	III	토지계
1616	충남	난지	당진시 석문면 난지도리	16.0	92.4	2022	4.5	III	0.107	V	토지계
1617	충남	초락도	당진시 석문면 초락도리	2.0	33.0	2022	5.2	IV	0.082	IV	토지계
1618	충남	매방	당진시 정미면 매방리	10.0	20.1	2022	1.8	Ia	0.040	III	토지계
1619	충남	수당1	당진시 정미면 수당리	14.0	15.3	2022	1.7	Ia	0.046	III	생활계
1620	충남	수당2	당진시 정미면 수당리	2.0	6.0	2022	2.0	Ia	0.062	IV	생활계
1621	충남	덕마	당진시 정미면 덕마리	15.0	45.0	2022	4.1	III	0.055	IV	생활계
1622	충남	백곡	당진시 면천면 성상리	20.0	60.0	2022	3.8	II	0.087	IV	생활계
1623	충남	다산	당진시 면천면 송항리	10.0	9.8	2022	5.0	III	0.077	IV	생활계
1624	충남	잣디	당진시 순성면 성북리	9.0	25.2	2022	4.6	III	0.185	VI	토지계

번호	시도	시설명	소재지	수혜 면적 (ha)	유효 저수량 (천톤)	조사년도	수질(mg/L. 등급)				주 오염원
							TOC		T-P		
1625	충남	샛골	금산군 금산읍 상곡리	3.5	1.4	2022	5.8	IV	0.190	VI	토지계
1626	충남	월산	금산군 금산읍 음지리	6.2	0.9	2022	12.6	VI	0.235	VI	토지계
1627	충남	오룡	금산군 금성면 도곡리	5.0	5.8	2022	5.8	IV	0.075	IV	토지계
1628	충남	상탄	금산군 금성면 화림리	6.3	3.3	2022	4.0	II	0.191	VI	토지계
1629	충남	가치리	금산군 금성면 상가리	9.7	4.9	2022	4.8	III	0.094	IV	토지계
1630	충남	석두	금산군 금성면 두곡리	8.9	21.5	2022	5.9	IV	0.131	V	토지계
1631	충남	양양	금산군 부리면 선원리	9.1	8.0	2022	7.7	V	0.078	IV	토지계
1632	충남	목골	금산군 부리면 신촌리	1.7	1.5	2022	7.9	V	0.131	V	토지계
1633	충남	금고	금산군 부리면 현내리	2.0	9.4	2022	4.7	III	0.040	III	토지계
1634	충남	안의	금산군 부리면 현내리	2.5	7.9	2022	6.9	V	0.069	IV	토지계
1635	충남	노티2	금산군 부리면 현내리	9.3	28.8	2022	5.3	IV	0.033	III	토지계
1636	충남	노티	금산군 부리면 현내리	9.3	44.0	2022	3.7	II	0.024	II	토지계
1637	충남	삼태	금산군 남일면 마장리	9.8	26.3	2022	10.1	VI	0.111	V	토지계
1638	충남	역평	금산군 남이면 역평리	8.3	64.0	2022	1.7	Ia	0.022	II	토지계
1639	충남	소티	금산군 남이면 흑암리	6.5	6.5	2022	3.6	II	0.024	II	토지계
1640	충남	소래	금산군 남이면 성곡리	5.0	11.8	2022	3.3	II	0.024	II	토지계
1641	충남	다리골	금산군 진산면 읍내리	4.3	8.1	2022	2.0	Ia	0.018	Ib	토지계
1642	충남	수영	금산군 복수면 수영리	9.8	26.5	2022	2.0	Ia	0.024	II	토지계
1643	충남	샛터	금산군 추부면 비례리	7.7	14.9	2022	2.7	Ib	0.034	III	토지계
1644	충남	남산	금산군 추부면 자부리	9.8	39.4	2022	3.4	II	0.023	II	토지계
1645	충남	수통	금산군 추부면 서대리	4.9	1.9	2022	4.8	III	0.030	II	토지계
1646	충남	용정	부여군 부여읍 용정리	8.1	4.7	2022	3.4	II	0.031	III	토지계
1647	충남	반학동	부여군 규암면 나복리	5.8	7.3	2022	4.6	III	0.045	III	토지계
1648	충남	함양	부여군 규암면 함양리	4.1	8.8	2022	4.8	III	0.036	III	토지계
1649	충남	부암	부여군 은산면 신대리	5.8	4.4	2022	6.9	V	0.046	III	토지계
1650	충남	하홍	부여군 은산면 홍산리	2.8	1.7	2022	7.6	V	0.384	VI	토지계
1651	충남	대양	부여군 은산면 대양리	13.3	10.5	2022	3.4	II	0.068	IV	축산계
1652	충남	망해	부여군 은산면 내지리	6.8	1.2	2022	4.7	III	0.048	III	축산계
1653	충남	반교	부여군 외산면 반교리	5.5	5.7	2022	3.4	II	0.022	II	토지계
1654	충남	화성	부여군 외산면 화성리	3.0	8.3	2022	1.9	Ia	0.015	Ib	토지계
1655	충남	저동	부여군 내산면 저동리	5.0	3.2	2022	1.8	Ia	0.042	III	토지계
1656	충남	등촌	부여군 내산면 주암리	12.0	5.8	2022	2.0	Ia	0.050	III	토지계
1657	충남	묘원	부여군 내산면 묘원리	18.3	5.7	2022	1.1	Ia	0.012	Ib	토지계
1658	충남	수량	부여군 홍산면 홍양리	2.3	1.3	2022	21.2	VI	1.179	VI	축산계
1659	충남	일유	부여군 옥산면 대덕리	10.0	9.0	2022	4.4	III	0.049	III	축산계
1660	충남	차동	부여군 옥산면 내대리	21.3	10.2	2022	3.8	II	0.038	III	토지계
1661	충남	당곡	부여군 충화면 천당리	3.2	6.8	2022	6.5	V	0.036	III	토지계
1662	충남	하지	부여군 충화면 지식리	6.4	6.6	2022	3.6	II	0.028	II	토지계
1663	충남	두현2	부여군 충화면 팔충리	1.0	6.6	2022	3.6	II	0.033	III	토지계
1664	충남	수철	부여군 충화면 팔충리	5.1	5.1	2022	3.8	II	0.028	II	토지계
1665	충남	시남	부여군 충화면 청남리	13.3	4.3	2022	5.0	III	0.037	III	토지계
1666	충남	오랑	부여군 양화면 오랑리	14.5	22.0	2022	3.8	II	0.030	II	토지계
1667	충남	방죽골	부여군 양화면 벽용리	6.6	1.4	2022	30.2	VI	0.211	VI	토지계
1668	충남	세동	부여군 임천면 구교리	5.5	4.8	2022	4.9	III	0.039	III	토지계
1669	충남	원우	부여군 임천면 만사리	2.1	2.1	2022	4.6	III	0.053	IV	토지계
1670	충남	신기	부여군 임천면 점리	3.7	5.8	2022	4.6	III	0.053	IV	토지계

번호	시도	시설명	소재지	수해 면적 (ha)	유효 저수량 (천톤)	조사년도	수질(mg/L. 등급)			주 오염원	
							TOC		T-P		
1671	충남	합하	부여군 장암면 합곡리	12.0	11.8	2022	4.1	III	0.045	III	토지계
1672	충남	소사	부여군 초촌면 소사리	1.7	5.4	2022	4.8	III	0.036	III	토지계
1673	충남	마명	서천군 마산면 마명리	8.4	21.0	2022	2.4	Ib	0.023	II	토지계
1674	충남	은곡	서천군 문산면 은곡리	35.6	45.0	2022	2.6	Ib	0.086	IV	토지계
1675	충남	종천	서천군 종천면 종천리	8.0	19.1	2022	2.5	Ib	0.017	Ib	토지계
1676	충남	사기점	청양군 청양읍 백천리	16.0	3.6	2022	3.7	II	0.057	IV	생활계
1677	충남	적누	청양군 청양읍 적누리	3.4	7.8	2022	2.2	Ib	0.056	IV	토지계
1678	충남	방축	청양군 청양읍 송방리	11.6	10.1	2022	3.2	II	0.136	V	생활계
1679	충남	외실	청양군 운곡면 위라리	20.0	86.0	2022	2.9	Ib	0.050	III	토지계
1680	충남	후덕	청양군 운곡면 후덕리	13.0	26.3	2022	2.6	Ib	0.034	III	토지계
1681	충남	양지	청양군 운곡면 영양리	11.0	7.4	2022	3.4	II	0.052	IV	토지계
1682	충남	탄정	청양군 대치면 탄정리	2.8	2.6	2022	3.8	II	0.062	IV	토지계
1683	충남	수석	청양군 대치면 수석리	5.0	4.2	2022	3.2	II	0.069	IV	토지계
1684	충남	내직	청양군 청남면 내직리	10.0	24.7	2022	3.3	II	0.030	II	토지계
1685	충남	중추	청양군 장평면 중추리	10.0	7.5	2022	3.9	II	0.057	IV	토지계
1686	충남	용마2	청양군 남양면 용마리	8.0	0.6	2022	2.9	Ib	0.071	IV	토지계
1687	충남	큰골	청양군 남양면 흥산리	15.0	5.5	2022	1.8	Ia	0.062	IV	생활계
1688	충남	턱골	청양군 남양면 온직리	7.2	3.6	2022	0.9	Ia	0.019	Ib	토지계
1689	충남	온직	청양군 남양면 온직리	16.0	4.0	2022	2.1	Ib	0.010	Ia	토지계
1690	충남	합천	청양군 남양면 온직리	4.0	3.1	2022	2.3	Ib	0.013	Ib	토지계
1691	충남	수정2	청양군 화성면 수정리	3.7	1.2	2022	2.2	Ib	0.011	Ib	토지계
1692	충남	용당2	청양군 화성면 용당리	2.6	1.1	2022	3.6	II	0.079	IV	토지계
1693	충남	산동	청양군 화성면 매산리	5.0	3.6	2022	1.6	Ia	0.095	IV	토지계
1694	충남	원동	청양군 비봉면 신원리	5.3	6.4	2022	2.5	Ib	0.077	IV	토지계
1695	충남	여술	청양군 비봉면 양사리	3.5	1.0	2022	4.5	III	0.084	IV	생활계
1696	충남	서당골	홍성군 광천읍 내죽리	4.0	4.5	2022	5.7	IV	0.221	VI	축산계
1697	충남	연골	홍성군 광천읍 벽계리	10.0	15.6	2022	1.3	Ia	0.022	II	생활계
1698	충남	산성2(별티)	홍성군 장곡면 옥계리	3.5	29.1	2022	1.7	Ia	0.031	III	축산계
1699	충남	소리개들	홍성군 장곡면 상송리	9.4	12.5	2022	2.2	Ib	0.028	II	축산계
1700	충남	장곡	홍성군 은하면 장곡리	40.0	172.7	2022	2.1	Ib	0.019	Ib	생활계
1701	충남	대울	홍성군 은하면 대울리	3.4	7.4	2022	4.7	III	0.187	VI	축산계
1702	충남	무량	홍성군 결성면 무량리	8.0	3.7	2022	2.9	Ib	0.034	III	생활계
1703	충남	광리1	홍성군 서부면 광리	5.0	7.6	2022	4.5	III	0.162	VI	축산계
1704	충남	광리2	홍성군 서부면 광리	14.0	23.8	2022	3.4	II	0.071	IV	생활계
1705	충남	중리1	홍성군 서부면 중리	6.0	11.3	2022	2.9	Ib	0.037	III	생활계
1706	충남	부기1	홍성군 갈산면 부기리	4.0	7.3	2022	6.9	V	0.622	VI	축산계
1707	충남	석양북	예산군 예산읍 석양리	7.5	7.5	2022	10.3	VI	0.393	VI	토지계
1708	충남	꺾곡	예산군 대술면 꺾곡리	40.0	135.6	2022	2.7	Ib	0.027	II	토지계
1709	충남	광시	예산군 광시면 광시리	5.7	8.7	2022	5.8	IV	0.060	IV	토지계
1710	충남	은사	예산군 광시면 은사리	9.1	8.5	2022	7.7	V	0.079	IV	토지계
1711	충남	마사	예산군 광시면 마사리	4.2	2.0	2022	5.3	IV	0.051	IV	토지계
1712	충남	대천	예산군 고덕면 대천리	15.0	5.7	2022	4.5	III	0.134	V	토지계
1713	충남	반곡	태안군 태안읍 송암리	19.2	15.7	2022	7.2	V	0.365	VI	생활계
1714	충남	그물목	태안군 안면읍 승연리	13.0	20.4	2022	6.7	V	0.117	V	생활계
1715	충남	두야	태안군 근흥면 두야리	16.9	10.9	2022	3.0	Ib	0.023	II	생활계
1716	충남	산지골	태안군 소원면 신덕리	9.0	5.3	2022	2.6	Ib	0.016	Ib	생활계

번호	시도	시설명	소재지	수해 면적 (ha)	유효 저수량 (천톤)	조사년도	수질(mg/L. 등급)				주 오염원
							TOC		T-P		
1717	충남	모항2	태안군 소원면 모항리	16.3	82.3	2022	5.8	IV	0.014	Ib	생활계
1718	충남	도산	아산시 도고면 도산리	17.0	68.0	2022	1.8	Ia	0.028	II	토지계
1719	충남	창암1	아산시 신창면 창암리	15.0	15.0	2022	3.1	II	0.053	IV	토지계
1720	충남	일음골	논산시 연산면 어은리	18.5	84.8	2022	1.7	Ia	0.056	IV	토지계
1721	충남	성성	천안시 서북구 성성동	4.0	1.0	2021	5.8	IV	0.055	IV	토지계
1722	충남	부대2	천안시 서북구 부대동	5.0	6.0	2021	4.6	III	0.067	IV	토지계
1723	충남	소우	천안시 서북구 성거읍 소우리	3.7	2.2	2021	3.3	II	0.062	IV	토지계
1724	충남	요골	천안시 서북구 직산읍 군서리	6.5	7.0	2021	5.5	IV	0.938	VI	토지계
1725	충남	석곡	천안시 서북구 직산읍 석곡리	4.0	1.0	2021	3.8	II	0.131	V	토지계
1726	충남	갈산	천안시 서북구 입장면 연곡리	15.0	11.0	2021	6.6	V	0.219	VI	토지계
1727	충남	미력산	천안시 서북구 직산읍 마정리	5.0	8.0	2021	4.1	III	0.080	IV	토지계
1728	충남	유량	천안시 동남구 유량동	2.0	5.8	2021	2.5	Ib	0.029	II	토지계
1729	충남	중리	천안시 동남구 동면 화덕리	3.0	6.8	2021	3.0	Ib	0.050	III	토지계
1730	충남	석항	천안시 동남구 병천면 봉항리	10.0	17.0	2021	1.5	Ia	0.021	II	토지계
1731	충남	셋골	천안시 동남구 삼룡동	6.0	16.7	2021	2.5	Ib	0.030	II	토지계
1732	충남	상암	천안시 동남구 안서동	3.0	8.9	2021	2.7	Ib	0.050	III	토지계
1733	충남	구성	천안시 동남구 구성동	2.8	1.2	2021	2.6	Ib	0.066	IV	토지계
1734	충남	수입	천안시 동남구 병천면 용두리	6.0	15.0	2021	2.6	Ib	0.023	II	토지계
1735	충남	관성	천안시 동남구 병천면 관성리	15.0	17.0	2021	1.6	Ia	0.019	Ib	토지계
1736	충남	복룡	공주시 이인면 복룡리	16.0	8.9	2021	3.1	II	0.042	III	토지계
1737	충남	절골	공주시 탄천면 광명리	15.0	43.0	2021	4.4	III	0.043	III	토지계
1738	충남	안영1	공주시 탄천면 안영리	6.1	2.2	2021	3.7	II	0.040	III	토지계
1739	충남	송학	공주시 탄천면 송학리	4.2	0.6	2021	6.2	V	0.156	VI	토지계
1740	충남	상봉	공주시 계룡면 봉명리	2.0	2.5	2021	1.9	Ia	0.016	Ib	토지계
1741	충남	오얏골	공주시 정안면 장월리	5.0	13.0	2021	2.9	Ib	0.026	II	토지계
1742	충남	귀암	공주시 사곡면 운암리	5.0	8.4	2021	2.6	Ib	0.043	III	토지계
1743	충남	대산	공주시 정안면 대산리	5.0	1.7	2021	3.2	II	0.035	III	토지계
1744	충남	중장	공주시 계룡면 중장리	5.0	5.6	2021	3.6	II	0.073	IV	토지계
1745	충남	홍두깨살	공주시 계룡면 하대리	10.0	9.9	2021	3.5	II	0.019	Ib	토지계
1746	충남	안골	공주시 주미동	12.0	8.6	2021	3.9	II	0.031	III	토지계
1747	충남	수작골	공주시 이인면 발양리	11.0	7.5	2021	2.2	Ib	0.019	Ib	토지계
1748	충남	웃고개	공주시 이인면 발양리	10.0	25.5	2021	2.5	Ib	0.038	III	토지계
1749	충남	백골	공주시 탄천면 광명리	19.0	19.6	2021	2.5	Ib	0.075	IV	토지계
1750	충남	등대골	공주시 계룡면 하대리	12.8	29.6	2021	1.6	Ia	0.013	Ib	토지계
1751	충남	어물	공주시 정안면 어물리	14.0	48.4	2021	2.2	Ib	0.044	III	토지계
1752	충남	온천	공주시 반포면 온천리	15.0	52.4	2021	2.3	Ib	0.020	Ib	토지계
1753	충남	승조골	공주시 반포면 송곡리	13.0	12.9	2021	1.9	Ia	0.016	Ib	토지계
1754	충남	문금	공주시 유구읍 문금리	13.0	39.0	2021	4.3	III	0.210	VI	토지계
1755	충남	양지말	공주시 정안면 어물리	16.0	5.0	2021	2.8	Ib	0.023	II	토지계
1756	충남	보령1	보령시 주포면 보령리	2.0	17.0	2021	3.4	II	0.019	Ib	생활계
1757	충남	마강	보령시 주포면 마강리	4.0	4.0	2021	5.5	IV	0.044	III	토지계
1758	충남	대관5	보령시 오천면 교성리	5.0	2.5	2021	4.6	III	0.028	II	토지계
1759	충남	삼곡3	보령시 주산면 삼곡리	10.0	3.8	2021	5.8	IV	0.041	III	생활계
1760	충남	유곡	보령시 주산면 유곡리	1.1	4.4	2021	2.6	Ib	0.011	Ib	토지계
1761	충남	송림	보령시 주산면 증산리	8.0	9.3	2021	3.9	II	0.011	Ib	토지계
1762	충남	절골	보령시 주교면 관창리	5.0	5.6	2021	4.4	III	0.043	III	생활계

번호	시도	시설명	소재지	수혜면적 (ha)	유효저수량 (천톤)	조사년도	수질(mg/L. 등급)				주오염원
							TOC		T-P		
1763	충남	사기점골	보령시 주교면 신대리	4.0	5.5	2021	5.4	IV	0.028	II	토지계
1764	충남	봉당2(도랑당)	보령시 주포면 봉당리	10.0	4.0	2021	7.1	V	0.110	V	토지계
1765	충남	사호2	보령시 천북면 사호리	10.0	2.0	2021	6.6	V	0.044	III	생활계
1766	충남	증산2	보령시 주산면 증산리	2.0	3.4	2021	5.1	IV	0.024	II	토지계
1767	충남	양기2	보령시 남포면 양기리	7.0	2.5	2021	3.2	II	0.019	Ib	토지계
1768	충남	주야1	보령시 주산면 주야리	13.0	18.0	2021	4.6	III	0.038	III	생활계
1769	충남	야룡	보령시 주산면 야룡리	15.0	19.5	2021	3.9	II	0.014	Ib	토지계
1770	충남	성당	보령시 청소면 성연리	3.0	18.5	2021	1.2	Ia	0.012	Ib	토지계
1771	충남	의평1	보령시 청라면 의평리	5.0	2.9	2021	2.8	Ib	0.014	Ib	토지계
1772	충남	월계	보령시 남포면 월전리	8.0	2.1	2021	2.9	Ib	0.026	II	토지계
1773	충남	금암2	보령시 주산면 금암리	9.0	5.2	2021	2.1	Ib	0.014	Ib	토지계
1774	충남	원죽	보령시 청소면 죽림리	15.0	49.0	2021	1.9	Ia	0.011	Ib	토지계
1775	충남	신대	보령시 주교면 신대리	7.0	9.2	2021	3.3	II	0.014	Ib	토지계
1776	충남	송학2	보령시 주교면 송학리	1.0	6.8	2021	3.0	Ib	0.013	Ib	토지계
1777	충남	읍내	아산시 신창면 읍내리	10.0	38.0	2021	5.0	III	0.294	VI	토지계
1778	충남	가락바위	아산시 탕정면 명암리	5.9	75.0	2021	2.9	Ib	0.050	III	토지계
1779	충남	소동	아산시 음봉면 소동리	6.1	10.0	2021	4.4	III	0.032	III	토지계
1780	충남	안공수	아산시 배방읍 공수리	5.0	4.0	2021	4.4	III	0.038	III	토지계
1781	충남	능탁골	아산시 배방읍 회룡리	5.0	3.0	2021	2.2	Ib	0.022	II	토지계
1782	충남	석당	아산시 도고면 석당리	10.0	12.0	2021	2.4	Ib	0.034	III	토지계
1783	충남	창암2	아산시 신창면 창암리	15.0	6.0	2021	3.5	II	0.027	II	토지계
1784	충남	산골	아산시 염치읍 대동리	5.0	20.0	2021	5.3	IV	0.035	III	토지계
1785	충남	황도곡	서산시 부석면 월계리	18.0	16.3	2021	6.4	V	0.357	VI	생활계
1786	충남	화곡	서산시 대신읍 화곡리	35.0	120.5	2021	5.1	IV	0.110	V	생활계
1787	충남	기은	서산시 대신읍 기은리	2.7	8.4	2021	5.6	IV	0.059	IV	생활계
1788	충남	산지	서산시 운산면 갈산리	5.0	1.2	2021	1.7	Ia	0.023	II	생활계
1789	충남	중들	서산시 운산면 갈산리	2.0	7.4	2021	2.7	Ib	0.030	II	생활계
1790	충남	산동1	서산시 인지면 산동리	17.1	18.5	2021	5.2	IV	0.100	IV	기타
1791	충남	영탑	서산시 대신읍 영탑리	54.0	4.2	2021	3.0	Ib	0.173	VI	생활계
1792	충남	운산2	서산시 대신읍 운산리	10.0	14.9	2021	3.6	II	0.026	II	생활계
1793	충남	사좌	서산시 운산면 갈산리	3.0	1.8	2021	1.7	Ia	0.018	Ib	생활계
1794	충남	상봉	논산시 연무읍 봉동리	4.8	14.8	2021	1.9	Ia	0.016	Ib	토지계
1795	충남	덕지미	논산시 노성면 병사리	3.3	3.5	2021	4.6	III	0.109	V	토지계
1796	충남	송대이	논산시 노성면 송당리	2.6	4.9	2021	5.7	IV	0.541	VI	토지계
1797	충남	등당골	논산시 노성면 읍내리	3.5	2.7	2021	5.8	IV	0.079	IV	토지계
1798	충남	산성	논산시 상월면 산성리	6.0	5.0	2021	3.1	II	0.051	IV	토지계
1799	충남	세점	논산시 상월면 상도리	5.9	6.3	2021	4.8	III	0.034	III	토지계
1800	충남	여수고개	논산시 양촌면 명암리	9.0	13.0	2021	6.7	V	0.081	IV	토지계
1801	충남	뒷목	논산시 양촌면 산직리	14.4	10.9	2021	2.7	Ib	0.023	II	토지계
1802	충남	덕암	논산시 연산면 덕암리	4.4	4.0	2021	4.9	III	0.879	VI	토지계
1803	충남	진동	논산시 상월면 대명리	8.4	20.0	2021	1.3	Ia	0.010	Ia	토지계
1804	충남	상도	논산시 상월면 상도리	5.5	16.4	2021	2.4	Ib	0.020	Ib	토지계
1805	충남	흰돌	논산시 연산면 백석리	7.0	23.0	2021	2.7	Ib	0.034	III	토지계
1806	충남	빈골	논산시 양촌면 임화리	10.3	53.7	2021	2.5	Ib	0.013	Ib	토지계
1807	충남	삼재	논산시 양촌면 중산리	9.0	2.4	2021	1.0	Ia	0.011	Ib	토지계
1808	충남	대우	논산시 상월면 대우리	10.0	30.0	2021	2.8	Ib	0.014	Ib	토지계

번호	시도	시설명	소재지	수해 면적 (ha)	유효 저수량 (천톤)	조사년도	수질(mg/L. 등급)				주 오염원
							TOC		T-P		
1809	충남	장자동	계룡시 엄사면 도곡리	9.0	6.2	2021	1.2	Ia	0.010	Ia	토지계
1810	충남	상산명	계룡시 엄사면 도곡리	11.0	2.0	2021	1.6	Ia	0.013	Ib	토지계
1811	충남	사관	당진시 정미면 사관리	11.0	12.5	2021	3.5	II	0.035	III	토지계
1812	충남	산성	당진시 정미면 산성리	2.9	5.2	2021	3.1	II	0.051	IV	토지계
1813	충남	골정	당진시 면천면 성상리	14.9	14.6	2021	4.5	III	0.415	VI	토지계
1814	충남	청용	당진시 면천면 죽동리	10.0	6.5	2021	2.8	Ib	0.015	Ib	기타
1815	충남	용연	당진시 용연동	18.0	22.0	2021	3.1	II	0.075	IV	생활계
1816	충남	도산	당진시 정미면 도산리	12.0	16.9	2021	3.6	II	0.059	IV	토지계
1817	충남	절골	당진시 면천면 성하리	10.0	14.2	2021	4.4	III	0.043	III	기타
1818	충남	원골	당진시 정미면 덕삼리	16.0	38.7	2021	3.6	II	0.022	II	토지계
1819	충남	양유	당진시 순성면 양유리	10.0	34.5	2021	3.2	II	0.048	III	토지계
1820	충남	화전	당진시 순성면 성북리	10.0	34.4	2021	3.4	II	0.053	IV	토지계
1821	충남	거꾸질	금산군 금산읍 양지리	7.6	5.5	2021	4.9	III	0.079	IV	토지계
1822	충남	송현	금산군 금성면 상가리	3.3	3.3	2021	5.4	IV	0.160	VI	생활계
1823	충남	배미실	금산군 금성면 의총리	8.2	13.6	2021	7.5	V	0.076	IV	토지계
1824	충남	금성	금산군 제원면 금성리	6.0	4.2	2021	5.1	IV	0.021	II	토지계
1825	충남	시드물	금산군 군북면 내부리	9.9	24.7	2021	7.6	V	0.104	V	토지계
1826	충남	어은	금산군 군북면 호타리	4.8	5.5	2021	7.2	V	0.111	V	토지계
1827	충남	통점	금산군 군북면 동편리	7.9	6.5	2021	3.9	II	0.099	IV	토지계
1828	충남	안골	금산군 군북면 조정리	4.4	11.1	2021	3.9	II	0.031	III	토지계
1829	충남	황곡	금산군 군북면 조정리	9.0	6.6	2021	2.8	Ib	0.019	Ib	토지계
1830	충남	호미	금산군 남일면 마장리	7.3	3.9	2021	7.2	V	0.412	VI	생활계
1831	충남	명고동	금산군 남이면 대양리	4.0	4.1	2021	2.0	Ia	0.012	Ib	생활계
1832	충남	지방	금산군 진산면 지방리	2.5	3.0	2021	3.2	II	0.058	IV	토지계
1833	충남	백암	금산군 복수면 백암리	5.0	4.3	2021	5.2	IV	0.164	VI	생활계
1834	충남	백골	금산군 금산읍 하옥리	5.2	3.0	2021	2.5	Ib	0.075	IV	토지계
1835	충남	모단	금산군 금성면 도곡리	2.0	1.9	2021	14.5	VI	0.233	VI	토지계
1836	충남	토성	금산군 제원면 수당리	2.7	3.4	2021	6.0	IV	0.178	VI	생활계
1837	충남	마음	금산군 추부면 비례리	5.7	22.5	2021	3.6	II	0.027	II	토지계
1838	충남	하신	금산군 금성면 하신리	9.0	72.0	2021	2.8	Ib	0.020	Ib	생활계
1839	충남	수목	부여군 규암면 수목리	2.5	3.4	2021	4.4	III	0.071	IV	토지계
1840	충남	내중	부여군 은산면 가중리	11.3	9.6	2021	4.8	III	0.050	III	토지계
1841	충남	하둔	부여군 은산면 경둔리	8.1	4.1	2021	3.0	Ib	0.070	IV	토지계
1842	충남	옥가	부여군 은산면 가곡리	13.2	4.3	2021	1.7	Ia	0.024	II	토지계
1843	충남	수신	부여군 외산면 수신리	8.0	19.0	2021	1.5	Ia	0.032	III	토지계
1844	충남	해치	부여군 내산면 온해리	7.6	12.3	2021	2.4	Ib	0.051	IV	토지계
1845	충남	하륵	부여군 내산면 천보리	11.2	21.2	2021	3.5	II	0.058	IV	토지계
1846	충남	진곡	부여군 남면 내곡리	5.0	5.2	2021	4.7	III	0.048	III	토지계
1847	충남	만지	부여군 충화면 만지리	7.0	10.6	2021	3.2	II	0.031	III	토지계
1848	충남	오덕	부여군 충화면 오덕리	15.3	3.5	2021	2.5	Ib	0.017	Ib	토지계
1849	충남	청등	부여군 충화면 청남리	3.5	4.5	2021	3.0	Ib	0.025	II	토지계
1850	충남	상천곡	부여군 충화면 천당리	10.7	2.4	2021	1.7	Ia	0.030	II	토지계
1851	충남	구교	부여군 임천면 구교리	2.5	4.9	2021	3.7	II	0.030	II	토지계
1852	충남	유촌	부여군 장암면 합곡리	16.0	16.5	2021	3.5	II	0.041	III	토지계
1853	충남	등애	부여군 장암면 지토리	4.0	3.0	2021	1.6	Ia	0.059	IV	토지계
1854	충남	모곡2	부여군 세도면 청포리	4.5	1.3	2021	7.5	V	0.766	VI	토지계

번호	시도	시설명	소재지	수혜면적 (ha)	유효저수량 (천톤)	조사년도	수질(mg/L. 등급)				주오염원
							TOC		T-P		
1855	충남	신암	부여군 세도면 장산리	11.5	4.6	2021	6.8	V	0.032	III	토지계
1856	충남	청용	부여군 석성면 현내리	6.2	38.0	2021	2.8	Ib	0.015	Ib	토지계
1857	충남	새터말	부여군 장암면 월문리	7.0	3.9	2021	2.1	Ib	0.061	IV	토지계
1858	충남	상흥	부여군 은산면 홍산리	8.5	5.3	2021	5.1	IV	0.240	VI	토지계
1859	충남	마전1	부여군 내산면 마전리	7.0	9.1	2021	2.0	Ia	0.011	Ib	토지계
1860	충남	가덕	부여군 외산면 가덕리	3.2	1.0	2021	0.7	Ia	0.012	Ib	토지계
1861	충남	내동	부여군 남면 내곡리	5.0	5.4	2021	3.7	II	0.061	IV	토지계
1862	충남	상기	부여군 옥산면 상기리	5.3	2.2	2021	1.9	Ia	0.030	II	토지계
1863	충남	오수	부여군 규암면 오수리	3.1	18.4	2021	3.9	II	0.031	III	토지계
1864	충남	정각2	부여군 석성면 정각리	5.5	19.2	2021	2.7	Ib	0.048	III	토지계
1865	충남	상항	부여군 장암면 상항리	5.0	8.3	2021	3.1	II	0.024	II	토지계
1866	충남	조령	부여군 은산면 나령리	13.3	60.0	2021	1.9	Ia	0.034	III	토지계
1867	충남	죽촌	서천군 한산면 죽촌리	16.0	19.1	2021	5.5	IV	0.137	V	생활계
1868	충남	산천	서천군 종천면 산천리	14.3	25.0	2021	2.5	Ib	0.021	II	생활계
1869	충남	남당	서천군 비인면 남당리	14.5	40.0	2021	3.0	Ib	0.010	Ia	생활계
1870	충남	여우실	청양군 청양읍 학당리	14.0	3.4	2021	4.0	II	0.059	IV	축산계
1871	충남	이화	청양군 대치면 이화리	10.0	1.3	2021	2.5	Ib	0.016	Ib	토지계
1872	충남	상장	청양군 청남면 상장리	10.0	3.1	2021	4.4	III	0.086	IV	토지계
1873	충남	봉암	청양군 남양면 봉암리	9.0	7.8	2021	3.1	II	0.026	II	축산계
1874	충남	수단	청양군 남양면 신양리	10.2	16.3	2021	2.2	Ib	0.018	Ib	토지계
1875	충남	용마	청양군 남양면 용마리	11.2	6.8	2021	4.3	III	0.171	VI	축산계
1876	충남	고실	청양군 남양면 대봉리	8.0	3.5	2021	7.5	V	0.145	V	축산계
1877	충남	장계	청양군 화성면 장계리	6.9	3.3	2021	3.8	II	0.059	IV	생활계
1878	충남	백곡	청양군 정산면 백곡리	12.0	32.0	2021	11.6	VI	0.499	VI	토지계
1879	충남	미동	청양군 운곡면 미랑리	0.5	2.8	2021	4.9	III	0.037	III	토지계
1880	충남	안부동	청양군 청양읍 학당리	6.0	2.8	2021	3.4	II	0.046	III	산업계
1881	충남	장승1	청양군 청양읍 장승리	7.0	0.7	2021	5.4	IV	0.043	III	생활계
1882	충남	수정1	청양군 화성면 수정리	2.7	3.3	2021	1.5	Ia	0.020	Ib	토지계
1883	충남	추광	청양군 운곡면 추광리	3.3	3.8	2021	5.1	IV	0.025	II	토지계
1884	충남	영곡	청양군 운곡면 영양리	6.1	5.3	2021	3.3	II	0.014	Ib	토지계
1885	충남	중목	청양군 비봉면 중목리	7.6	5.7	2021	4.3	III	0.040	III	생활계
1886	충남	광금	청양군 대치면 광금리	10.0	2.3	2021	2.2	Ib	0.014	Ib	토지계
1887	충남	구재	청양군 화성면 구재리	2.5	1.9	2021	1.7	Ia	0.024	II	토지계
1888	충남	느랭이못	청양군 비봉면 양사리	11.3	4.2	2021	3.8	II	0.036	III	토지계
1889	충남	농소2	청양군 대치면 농소리	18.0	3.0	2021	4.3	III	0.020	Ib	토지계
1890	충남	고기	홍성군 장곡면 상송리	1.5	1.3	2021	2.4	Ib	0.018	Ib	토지계
1891	충남	월현	홍성군 장곡면 대현리	5.3	4.5	2021	1.2	Ia	0.012	Ib	토지계
1892	충남	원천	홍성군 결성면 금곡리	2.0	6.4	2021	4.3	III	0.245	VI	토지계
1893	충남	반송	홍성군 장곡면 상송리	11.9	6.2	2021	1.8	Ia	0.027	II	토지계
1894	충남	산성3	홍성군 장곡면 산성리	1.5	3.6	2021	2.4	Ib	0.021	II	토지계
1895	충남	궁리	홍성군 서부면 궁리	9.0	4.2	2021	5.1	IV	0.110	V	토지계
1896	충남	공수	홍성군 광천읍 일림리	10.0	3.7	2021	2.8	Ib	0.080	IV	토지계
1897	충남	평티	홍성군 장곡면 대현리	3.7	18.6	2021	2.8	Ib	0.010	Ia	토지계
1898	충남	장신	홍성군 은하면 장척리	12.0	135.6	2021	5.4	IV	0.493	VI	토지계
1899	충남	산성1	홍성군 장곡면 산성리	3.5	2.8	2021	3.1	II	0.031	III	토지계
1900	충남	박동굴	홍성군 장곡면 옥계리	8.6	7.0	2021	1.6	Ia	0.012	Ib	토지계

번호	시도	시설명	소재지	수혜 면적 (ha)	유효 저수량 (천톤)	조사년도	수질(mg/L. 등급)			주 오염원	
							TOC	T-P			
1901	충남	석양남	예산군 예산읍 석양리	3.5	1.7	2021	3.7	II	0.336	VI	토지계
1902	충남	사천	예산군 덕산면 사천리	8.1	17.4	2021	3.0	Ib	0.016	Ib	토지계
1903	충남	발연	예산군 예산읍 발연리	10.0	37.4	2021	5.0	III	0.158	VI	토지계
1904	충남	시산	예산군 대술면 시산리	5.5	21.0	2021	2.0	Ia	0.018	Ib	토지계
1905	충남	옥전	예산군 봉산면 옥전리	15.0	133.0	2021	3.1	II	0.013	Ib	토지계
1906	충남	마전	예산군 대술면 마전리	32.0	57.0	2021	2.1	Ib	0.014	Ib	토지계
1907	충남	절골	태안군 안면읍 창기리	12.0	7.9	2021	4.4	III	0.043	III	생활계
1908	충남	큰막방	태안군 안면읍 승연리	15.0	22.8	2021	6.2	V	0.042	III	생활계
1909	충남	벚뚝	태안군 안면읍 승연리	3.0	26.8	2021	9.9	VI	0.080	IV	기타
1910	충남	참새골	태안군 안면읍 창기리	10.0	2.7	2021	6.3	V	0.062	IV	생활계
1911	충남	당산1	태안군 이월면 당산리	8.0	6.4	2021	5.7	IV	0.084	IV	생활계
1912	충남	당산3	태안군 이월면 당산리	11.1	19.1	2021	4.7	III	0.031	III	생활계
1913	충남	외포	태안군 이월면 포지리	12.0	9.2	2021	3.3	II	0.032	III	생활계

4.1.10 전라북도

번호	시도	시설명	소재지	수혜 면적 (ha)	유효 저수량 (천톤)	조사년도	수질(mg/L. 등급)			주 오염원	
							TOC	T-P			
1914	전북	진목	김제시 용지면 구암리	14.0	14.8	2023	15.1	VI	0.670	VI	토지계
1915	전북	유치	정읍시 감곡면 통석리	2.0	7.4	2023	5.5	IV	0.131	V	토지계
1916	전북	녹동	정읍시 감곡면 통석리	3.5	19.0	2023	3.6	II	0.063	IV	토지계
1917	전북	화농	정읍시 감곡면 화봉리	2.7	4.8	2023	3.3	II	0.042	III	토지계
1918	전북	순촌	정읍시 감곡면 통석리	4.7	14.4	2023	5.5	IV	0.109	V	토지계
1919	전북	석정	정읍시 감곡면 통석리	5.7	101.2	2023	3.2	II	0.034	III	토지계
1920	전북	감산	정읍시 감곡면 화봉리	8.7	34.3	2023	3.3	II	0.027	II	토지계
1921	전북	암소	정읍시 칠보면 무성리	3.3	56.0	2023	3.1	II	0.048	III	토지계
1922	전북	부곡	정읍시 칠보면 반곡리	6.5	24.9	2023	3.5	II	0.062	IV	토지계
1923	전북	석탄	정읍시 칠보면 반곡리	3.5	65.5	2023	3.0	Ib	0.048	III	토지계
1924	전북	관계1	정읍시 칠보면 반곡리	5.6	4.0	2023	3.1	II	0.056	IV	토지계
1925	전북	비아	전주시 완산구 삼천동2가	3.4	13.1	2023	9.7	VI	0.084	IV	생활계
1926	전북	우목	전주시 완산구 삼천동2가	2.0	8.3	2023	6.4	V	0.030	II	생활계
1927	전북	능내	전주시 완산구 삼천동3가	5.8	12.7	2023	10.1	VI	0.556	VI	생활계
1928	전북	오리	전주시 완산구 삼천동3가	6.6	13.4	2023	35.7	VI	1.486	VI	생활계
1929	전북	장동	전주시 완산구 삼천동3가	4.8	12.4	2023	8.3	VI	0.039	III	생활계
1930	전북	외절	전주시 완산구 삼천동3가	4.9	11.5	2023	12.2	VI	0.154	VI	생활계
1931	전북	한절	전주시 완산구 효자동2가	4.9	18.4	2023	17.7	VI	0.947	VI	생활계
1932	전북	월양	완주군 이서면 은교리	3.0	6.8	2023	7.5	V	1.287	VI	토지계
1933	전북	은교	완주군 이서면 은교리	4.0	12.5	2023	7.2	V	0.159	VI	토지계
1934	전북	두필	완주군 이서면 은교리	6.1	21.8	2023	5.1	IV	0.082	IV	토지계
1935	전북	신촌	완주군 소양면 신촌리	4.9	18.7	2023	2.0	Ia	0.021	II	토지계
1936	전북	은하	완주군 봉동읍 은하리	3.0	5.2	2023	8.7	VI	0.080	IV	토지계
1937	전북	구호	완주군 봉동읍 은하리	3.3	2.6	2023	12.1	VI	0.293	VI	토지계
1938	전북	산정	완주군 봉동읍 은하리	3.0	4.8	2023	8.4	VI	0.248	VI	토지계
1939	전북	척동	완주군 용진읍 상삼리	6.0	10.8	2023	8.7	VI	0.045	III	토지계
1940	전북	금성	완주군 용진읍 용흥리	7.7	35.5	2023	8.3	VI	0.295	VI	토지계

번호	시도	시설명	소재지	수혜 면적 (ha)	유효 저수량 (천톤)	조사년도	수질(mg/L. 등급)				주 오염원
							TOC		T-P		
1941	전북	정동	완주군 화산면 화월리	4.5	8.0	2023	12.7	VI	0.928	VI	토지계
1942	전북	사동	전주시 덕진구 금상동	3.4	10.6	2023	3.8	II	0.039	III	토지계
1943	전북	상중	전주시 덕진구 호성동3가	3.4	15.8	2023	9.2	VI	0.219	VI	토지계
1944	전북	대흥	전주시 덕진구 성덕동	7.3	18.9	2023	8.2	VI	0.125	V	토지계
1945	전북	칠정	전주시 덕진구 성덕동	7.2	29.6	2023	8.3	VI	0.099	IV	토지계
1946	전북	하회	전주시 덕진구 원동	8.3	32.8	2023	9.8	VI	0.465	VI	토지계
1947	전북	제방	전주시 덕진구 장동	5.6	13.3	2023	10.4	VI	0.173	VI	토지계
1948	전북	이성	완주군 이서면 이성리	5.0	8.4	2023	8.8	VI	0.568	VI	토지계
1949	전북	남태	완주군 이서면 이성리	5.0	20.4	2023	7.8	V	0.054	IV	토지계
1950	전북	앵곡	완주군 이서면 은교리	5.0	27.6	2023	6.4	V	0.032	III	토지계
1951	전북	지산	완주군 이서면 은교리	9.0	33.4	2023	7.3	V	0.089	IV	토지계
1952	전북	평촌	완주군 구이면 평촌리	6.3	4.8	2023	5.8	IV	0.025	II	토지계
1953	전북	광곡	완주군 구이면 광곡리	4.5	25.3	2023	2.1	Ib	0.019	Ib	토지계
1954	전북	덕천	완주군 구이면 덕천리	3.5	3.4	2023	6.0	IV	0.038	III	토지계
1955	전북	공수	완주군 구이면 두현리	7.3	31.8	2023	4.9	III	0.075	IV	토지계
1956	전북	은행	완주군 이서면 은교리	5.0	12.3	2023	8.2	VI	0.054	IV	토지계
1957	전북	산정	완주군 이서면 이문리	4.0	13.5	2023	9.0	VI	0.151	VI	토지계
1958	전북	갈동	완주군 이서면 반교리	5.0	18.0	2023	7.9	V	0.133	V	토지계
1959	전북	행단	완주군 소양면 신교리	4.2	7.0	2023	2.7	Ib	0.039	III	토지계
1960	전북	응암	완주군 소양면 신교리	5.0	23.4	2023	2.6	Ib	0.024	II	토지계
1961	전북	일임	완주군 소양면 명덕리	4.0	4.5	2023	5.3	IV	0.045	III	토지계
1962	전북	오상	완주군 소양면 명덕리	5.0	31.8	2023	4.0	II	0.051	IV	토지계
1963	전북	미월	완주군 소양면 명덕리	3.9	2.5	2023	2.0	Ia	0.040	III	토지계
1964	전북	명덕	완주군 소양면 명덕리	15.0	36.4	2023	5.6	IV	0.057	IV	토지계
1965	전북	지리	완주군 소양면 명덕리	7.0	13.5	2023	3.6	II	0.039	III	토지계
1966	전북	내주	완주군 소양면 죽절리	4.0	22.5	2023	4.3	III	0.169	VI	토지계
1967	전북	죽절	완주군 소양면 죽절리	4.8	10.2	2023	4.8	III	0.043	III	토지계
1968	전북	분토	완주군 소양면 죽절리	5.0	22.2	2023	4.2	III	0.047	III	토지계
1969	전북	황운	완주군 소양면 황운리	9.0	71.0	2023	2.0	Ia	0.044	III	토지계
1970	전북	두지	완주군 소양면 대흥리	3.0	7.4	2023	6.0	IV	0.069	IV	토지계
1971	전북	대흥	완주군 소양면 대흥리	3.2	6.3	2023	4.5	III	0.032	III	토지계
1972	전북	오성	완주군 소양면 대흥리	23.0	223.7	2023	1.8	Ia	0.017	Ib	토지계
1973	전북	신평	완주군 소양면 해월리	4.0	31.7	2023	2.2	Ib	0.019	Ib	토지계
1974	전북	화심	완주군 소양면 화심리	6.0	38.1	2023	2.2	Ib	0.019	Ib	토지계
1975	전북	대승	완주군 소양면 신원리	4.6	11.9	2023	2.7	Ib	0.028	II	토지계
1976	전북	화곡	완주군 소양면 신원리	6.0	22.7	2023	3.6	II	0.116	V	토지계
1977	전북	복은	완주군 소양면 신원리	4.0	13.4	2023	3.1	II	0.019	Ib	토지계
1978	전북	미산	임실군 삼계면 뇌천리	3.0	15.9	2023	4.8	III	0.027	II	토지계
1979	전북	유천	임실군 삼계면 삼계리	6.7	16.0	2023	3.7	II	0.031	III	토지계
1980	전북	해곡	임실군 삼계면 삼계리	4.0	14.5	2023	8.3	VI	0.038	III	토지계
1981	전북	내량	임실군 신덕면 삼길리	4.5	7.3	2023	2.7	Ib	0.025	II	토지계
1982	전북	사곡(관촌)	임실군 관촌면 상월리	3.8	6.7	2023	1.8	Ia	0.017	Ib	토지계
1983	전북	도장	임실군 관촌면 슬치리	7.8	11.9	2023	6.6	V	0.063	IV	토지계
1984	전북	목동	임실군 삼계면 덕계리	4.9	14.2	2023	3.1	II	0.028	II	토지계
1985	전북	탑전	임실군 삼계면 삼계리	8.6	28.1	2023	6.6	V	0.042	III	토지계
1986	전북	수량	임실군 삼계면 오지리	8.0	18.4	2023	7.6	V	0.111	V	토지계

번호	시도	시설명	소재지	수혜 면적 (ha)	유효 저수량 (천톤)	조사년도	수질(mg/L. 등급)				주 오염원
							TOC		T-P		
1987	전북	덕계	임실군 삼계면 덕계리	12.1	62.2	2023	4.4	III	0.035	III	토지계
1988	전북	어은	임실군 삼계면 어은리	7.5	19.3	2023	4.1	III	0.017	Ib	토지계
1989	전북	후곡(신덕)	임실군 신덕면 지장리	16.3	56.5	2023	4.2	III	0.021	II	토지계
1990	전북	외야	임실군 성수면 도인리	0.0	8.9	2023	8.1	VI	0.023	II	토지계
1991	전북	신흥	완주군 상관면 신리	0.0	7.9	2023	5.7	IV	0.260	VI	토지계
1992	전북	부동	임실군 성수면 양지리	0.0	4.0	2023	7.8	V	0.100	IV	토지계
1993	전북	금정2(신덕)	임실군 신덕면 금정리	0.0	8.0	2023	3.3	II	0.021	II	토지계
1994	전북	주천(관촌)	임실군 관촌면 덕천리	3.5	6.4	2023	6.5	V	0.060	IV	토지계
1995	전북	덕곡(관촌)	임실군 관촌면 덕천리	5.2	17.8	2023	5.4	IV	0.028	II	토지계
1996	전북	회봉	임실군 관촌면 회봉리	34.4	62.3	2023	2.0	Ia	0.021	II	토지계
1997	전북	방수	임실군 관촌면 방수리	7.0	20.2	2023	3.7	II	0.030	II	토지계
1998	전북	황암	임실군 관촌면 복흥리	6.1	32.2	2023	5.4	IV	0.028	II	토지계
1999	전북	황산	임실군 관촌면 복흥리	6.6	10.6	2023	7.7	V	0.068	IV	토지계
2000	전북	대정	임실군 지사면 안하리	9.1	14.1	2023	7.2	V	0.077	IV	토지계
2001	전북	영신	임실군 지사면 금평리	6.5	18.9	2023	5.9	IV	0.027	II	토지계
2002	전북	옥산	임실군 지사면 계산리	4.7	3.9	2023	7.3	V	0.094	IV	토지계
2003	전북	율치(신덕)	임실군 신덕면 수천리	7.2	14.0	2023	4.3	III	0.014	Ib	토지계
2004	전북	외량	임실군 신덕면 삼길리	2.6	9.7	2023	5.3	IV	0.028	II	토지계
2005	전북	옹골	임실군 신덕면 조월리	14.0	43.3	2023	4.9	III	0.019	Ib	토지계
2006	전북	지장	임실군 신덕면 지장리	5.2	13.8	2023	3.5	II	0.010	Ia	토지계
2007	전북	대한	임실군 신덕면 금정리	7.8	6.9	2023	4.0	II	0.013	Ib	토지계
2008	전북	연터	임실군 삼계면 죽계리	3.0	4.8	2023	2.4	Ib	0.034	III	토지계
2009	전북	성동	임실군 삼계면 흥곡리	9.6	46.4	2023	3.5	II	0.028	II	토지계
2010	전북	덕곡(삼계)	임실군 삼계면 덕계리	5.5	14.0	2023	4.6	III	0.028	II	토지계
2011	전북	운곡	임실군 삼계면 어은리	5.0	7.8	2023	6.8	V	0.033	III	토지계
2012	전북	동만1	장수군 장수읍 두산리	8.9	31.0	2023	2.1	Ib	0.044	III	토지계
2013	전북	동만2	장수군 장수읍 두산리	2.4	0.7	2023	2.1	Ib	0.040	III	토지계
2014	전북	용계1	장수군 장수읍 개정리	3.6	2.4	2023	2.8	Ib	0.222	VI	토지계
2015	전북	수분	장수군 장수읍 수분리	1.2	4.3	2023	3.9	II	0.119	V	토지계
2016	전북	원안양	장수군 장수읍 용계리	2.2	170.0	2023	4.5	III	0.112	V	토지계
2017	전북	대성	장수군 장수읍 대성리	1.0	2.1	2023	1.4	Ia	0.020	Ib	토지계
2018	전북	식천	장수군 장수읍 식천리	2.2	3.3	2023	4.6	III	0.059	IV	토지계
2019	전북	교동	장수군 번암면 교동리	15.5	63.7	2023	1.6	Ia	0.041	III	토지계
2020	전북	반월	장수군 천천면 월곡리	5.0	7.0	2023	5.8	IV	0.177	VI	토지계
2021	전북	수암	정읍시 옹동면 비봉리	11.0	30.7	2023	5.1	IV	0.267	VI	토지계
2022	전북	칠석	정읍시 옹동면 칠석리	8.6	37.8	2023	5.5	IV	0.268	VI	토지계
2023	전북	내칠	정읍시 옹동면 칠석리	7.7	24.1	2023	4.3	III	0.030	II	토지계
2024	전북	수천구	정읍시 옹동면 비봉리	6.7	29.4	2023	3.5	II	0.111	V	토지계
2025	전북	영삼	정읍시 옹동면 상산리	8.0	17.4	2023	3.8	II	0.116	V	토지계
2026	전북	농원	정읍시 옹동면 칠석리	6.0	10.7	2023	4.5	III	0.029	II	토지계
2027	전북	수천신	정읍시 옹동면 비봉리	4.0	18.5	2023	7.3	V	0.351	VI	토지계
2028	전북	우동	정읍시 옹동면 산성리	2.5	26.8	2023	3.1	II	0.080	IV	토지계
2029	전북	성철	정읍시 옹동면 칠석리	7.0	26.0	2023	3.4	II	0.138	V	토지계
2030	전북	수락	정읍시 옹동면 비봉리	16.0	108.0	2023	3.5	II	0.135	V	토지계
2031	전북	상산	정읍시 옹동면 상산리	10.0	6.0	2023	4.9	III	0.197	VI	토지계
2032	전북	용호	정읍시 옹동면 용호리	4.7	50.7	2023	2.7	Ib	0.082	IV	토지계

번호	시도	시설명	소재지	수혜 면적 (ha)	유효 저수량 (천톤)	조사년도	수질(mg/L. 등급)				주 오염원
							TOC		T-P		
2033	전북	왕정	남원시 왕정동	0.0	7.8	2023	4.5	III	0.141	V	토지계
2034	전북	상정	남원시 신정동	4.0	18.8	2023	3.4	II	0.096	IV	토지계
2035	전북	내제	남원시 화정동	4.5	5.9	2023	3.5	II	0.106	V	토지계
2036	전북	백곡	남원시 용정동	4.0	8.1	2023	3.2	II	0.144	V	토지계
2037	전북	후치	남원시 광치동	5.0	3.8	2023	9.2	VI	0.252	VI	토지계
2038	전북	을치	남원시 광치동	4.6	5.7	2023	4.8	III	0.213	VI	토지계
2039	전북	산곡	남원시 산곡동	5.3	4.5	2023	3.1	II	0.042	III	토지계
2040	전북	미동	남원시 월락동	5.5	7.1	2023	4.3	III	0.224	VI	토지계
2041	전북	고산	남원시 고죽동	3.5	1.9	2023	4.3	III	0.263	VI	토지계
2042	전북	후곡	남원시 갈치동	3.0	6.0	2023	3.3	II	0.140	V	토지계
2043	전북	노암4호	남원시 노암동	3.0	4.9	2023	5.3	IV	0.128	V	토지계
2044	전북	주촌1	남원시 운봉읍 주촌리	3.2	12.5	2023	4.5	III	0.247	VI	토지계
2045	전북	주촌2	남원시 운봉읍 주촌리	8.0	7.6	2023	3.1	II	0.098	IV	토지계
2046	전북	가창	남원시 운봉읍 덕산리	9.0	13.8	2023	2.8	Ib	0.047	III	토지계
2047	전북	수철	남원시 운봉읍 공안리	3.5	15.2	2023	3.6	II	0.055	IV	토지계
2048	전북	매당구	정읍시 옹동면 매정리	7.7	3.8	2023	5.0	III	0.219	VI	토지계
2049	전북	대정	정읍시 옹동면 매정리	10.0	30.2	2023	2.9	Ib	0.098	IV	토지계
2050	전북	매당신	정읍시 옹동면 매정리	5.0	12.0	2023	2.7	Ib	0.118	V	토지계
2051	전북	내동	정읍시 옹동면 매정리	7.7	21.9	2023	2.8	Ib	0.103	V	토지계
2052	전북	용이	정읍시 옹동면 용호리	6.7	39.6	2023	4.9	III	0.214	VI	토지계
2053	전북	송월	정읍시 옹동면 용호리	5.0	10.3	2023	3.0	Ib	0.080	IV	토지계
2054	전북	제네	정읍시 옹동면 오성리	5.7	8.9	2023	3.0	Ib	0.109	V	토지계
2055	전북	두립	정읍시 옹동면 오성리	6.2	18.4	2023	2.6	Ib	0.103	V	토지계
2056	전북	상백	정읍시 칠보면 백암리	3.2	15.8	2023	4.7	III	0.217	VI	토지계
2057	전북	와우	정읍시 칠보면 와우리	4.1	35.6	2023	3.3	II	0.174	VI	토지계
2058	전북	상두	정읍시 칠보면 무성리	3.0	11.3	2023	3.8	II	0.237	VI	토지계
2059	전북	은석	정읍시 칠보면 무성리	3.6	11.2	2023	3.6	II	0.214	VI	토지계
2060	전북	옥림	남원시 운봉읍 산덕리	3.5	7.1	2023	3.7	II	0.086	IV	토지계
2061	전북	동천	남원시 운봉읍 용산리	3.0	11.2	2023	3.4	II	0.052	IV	토지계
2062	전북	용산	남원시 운봉읍 용산리	25.3	122.8	2023	2.2	Ib	0.032	III	토지계
2063	전북	장동	남원시 운봉읍 장교리	14.0	24.5	2023	2.3	Ib	0.054	IV	토지계
2064	전북	가동	남원시 운봉읍 권포리	7.2	10.0	2023	2.9	Ib	0.095	IV	토지계
2065	전북	탑동	남원시 운봉읍 권포리	4.0	3.9	2023	2.7	Ib	0.038	III	토지계
2066	전북	점촌	남원시 운봉읍 매요리	7.3	4.9	2023	1.8	Ia	0.079	IV	토지계
2067	전북	매요	남원시 운봉읍 매요리	16.1	45.2	2023	2.3	Ib	0.035	III	토지계
2068	전북	가산	남원시 운봉읍 가산리	8.5	8.9	2023	3.8	II	0.124	V	토지계
2069	전북	방현	남원시 운봉읍 가산리	8.0	32.4	2023	3.0	Ib	0.099	IV	토지계
2070	전북	용궁2	남원시 주천면 용궁리	20.0	105.0	2023	3.8	II	0.264	VI	토지계
2071	전북	백평	남원시 송동면 신평리	7.0	6.2	2023	3.4	II	0.124	V	토지계
2072	전북	수촌	남원시 송동면 신평리	3.0	7.8	2023	2.6	Ib	0.079	IV	토지계
2073	전북	태동	남원시 송동면 장국리	2.0	1.7	2023	2.3	Ib	0.042	III	토지계
2074	전북	각궁	남원시 송동면 송기리	5.0	4.1	2023	3.5	II	0.050	III	토지계
2075	전북	서목	김제시 황산면 봉월리	24.0	29.7	2023	5.9	IV	0.107	V	토지계
2076	전북	연지	김제시 황산면 봉월리	5.0	2.1	2023	6.0	IV	0.275	VI	토지계
2077	전북	옥촉	정읍시 칠보면 반곡리	5.0	34.5	2023	4.2	III	0.123	V	토지계
2078	전북	복당	정읍시 산외면 정량리	3.3	12.1	2023	4.0	II	0.111	V	토지계

번호	시도	시설명	소재지	수혜 면적 (ha)	유효 저수량 (천톤)	조사년도	수질(mg/L. 등급)				주 오염원
							TOC		T-P		
2079	전북	방화	정읍시 산외면 정량리	2.7	11.2	2023	2.7	Ib	0.087	IV	토지계
2080	전북	정량	정읍시 산외면 정량리	2.7	13.7	2023	3.5	II	0.120	V	토지계
2081	전북	척곡	정읍시 산외면 평사리	8.3	79.8	2023	2.7	Ib	0.093	IV	토지계
2082	전북	엄계	정읍시 산외면 화죽리	12.1	34.4	2023	4.2	III	0.123	V	토지계
2083	전북	농골	정읍시 산외면 화죽리	16.0	194.0	2023	3.7	II	0.118	V	토지계
2084	전북	양치	남원시 송동면 장포리	3.0	4.0	2023	2.7	Ib	0.103	V	토지계
2085	전북	검안	남원시 송동면 장포리	3.0	2.4	2023	2.9	Ib	0.179	VI	토지계
2086	전북	신촌	남원시 송동면 두신리	20.0	84.6	2023	3.0	Ib	0.128	V	토지계
2087	전북	세전구	남원시 송동면 세전리	50.0	7.8	2023	2.9	Ib	0.139	V	토지계
2088	전북	제천1	남원시 주생면 제천리	21.0	20.4	2023	2.7	Ib	0.197	VI	토지계
2089	전북	여월	남원시 금지면 옹정리	6.0	10.7	2023	3.3	II	0.240	VI	토지계
2090	전북	도곡	남원시 대강면 수흥리	3.5	1.4	2023	2.4	Ib	0.104	V	토지계
2091	전북	옥전	남원시 대강면 옥택리	7.6	10.4	2023	2.7	Ib	0.159	VI	토지계
2092	전북	평촌	남원시 대강면 평촌리	8.0	7.3	2023	2.7	Ib	0.118	V	토지계
2093	전북	입암	남원시 대강면 입암리	3.0	6.0	2023	5.8	IV	0.603	VI	토지계
2094	전북	입암신	남원시 대강면 입암리	28.0	333.7	2023	2.4	Ib	0.124	V	토지계
2095	전북	강석	남원시 대강면 강석리	12.0	15.6	2023	3.0	Ib	0.134	V	토지계
2096	전북	남양	김제시 황산면 남산리	10.0	8.7	2023	4.1	III	0.066	IV	토지계
2097	전북	학성	김제시 황산면 남산리	6.0	6.5	2023	5.5	IV	0.230	VI	토지계
2098	전북	남성	김제시 황산면 남산리	10.0	15.0	2023	3.9	II	0.223	VI	토지계
2099	전북	호	김제시 청하면 대청리	10.0	13.2	2023	7.0	V	0.118	V	토지계
2100	전북	작은석동	김제시 청하면 관상리	2.5	1.3	2023	3.4	II	0.061	IV	토지계
2101	전북	당	김제시 청하면 관상리	20.0	78.2	2023	7.3	V	0.092	IV	토지계
2102	전북	이방	장수군 천천면 남양리	3.0	7.7	2023	4.8	III	0.158	VI	토지계
2103	전북	시목	장수군 천천면 삼고리	0.7	6.0	2023	6.3	V	0.331	VI	토지계
2104	전북	지사	장수군 천천면 봉덕리	0.8	2.0	2023	6.3	V	0.172	VI	토지계
2105	전북	조치	장수군 천천면 춘송리	1.7	14.5	2023	3.2	II	0.033	III	토지계
2106	전북	연평	장수군 천천면 연평리	2.5	9.8	2023	3.4	II	0.027	II	토지계
2107	전북	신전	장수군 천천면 연평리	8.6	7.4	2023	3.2	II	0.030	II	토지계
2108	전북	상월	장수군 계북면 월현리	5.0	2.6	2023	3.4	II	0.022	II	토지계
2109	전북	영풍	장수군 계북면 임평리	6.5	8.5	2023	3.5	II	0.093	IV	토지계
2110	전북	장곡	장수군 계북면 원촌리	4.9	2.8	2023	3.8	II	0.147	V	토지계
2111	전북	파곡1	장수군 계북면 원촌리	0.9	10.0	2023	3.2	II	0.160	VI	토지계
2112	전북	월평	장수군 산서면 백운리	2.2	20.4	2023	3.7	II	0.048	III	토지계
2113	전북	문성	장수군 계북면 어전리	3.7	6.6	2023	3.8	II	0.062	IV	토지계
2114	전북	당골	장수군 계북면 어전리	48.0	196.0	2023	2.1	Ib	0.018	Ib	토지계
2115	전북	산막	장수군 계북면 농소리	3.0	5.2	2023	3.7	II	0.079	IV	토지계
2116	전북	매동	장수군 계북면 농소리	14.0	14.6	2023	2.4	Ib	0.017	Ib	토지계
2117	전북	양수	장수군 계북면 농소리	8.6	26.7	2023	6.3	V	0.459	VI	토지계
2118	전북	명덕	장수군 장계면 명덕리	2.8	39.8	2023	4.1	III	0.083	IV	토지계
2119	전북	대산	장수군 산서면 봉서리	3.4	2.3	2023	6.8	V	0.303	VI	토지계
2120	전북	건지	장수군 산서면 건지리	3.0	6.0	2023	6.2	V	0.063	IV	토지계
2121	전북	진전	장수군 산서면 건지리	1.2	1.2	2023	4.6	III	0.173	VI	토지계
2122	전북	금평	장수군 산서면 오산리	2.2	19.6	2023	3.5	II	0.032	III	토지계
2123	전북	능실	장수군 산서면 동화리	3.0	1.9	2023	7.8	V	0.113	V	토지계
2124	전북	영대	장수군 산서면 학선리	3.0	13.7	2023	4.0	II	0.046	III	토지계

번호	시도	시설명	소재지	수혜 면적 (ha)	유효 저수량 (천톤)	조사년도	수질(mg/L. 등급)				주 오염원
							TOC		T-P		
2125	전북	구암	장수군 산서면 학선리	1.4	28.7	2023	3.7	II	0.027	II	토지계
2126	전북	등석	장수군 산서면 동화리	2.0	13.3	2023	4.5	III	0.044	III	토지계
2127	전북	금덕1	장수군 장계면 금덕리	1.7	3.3	2023	2.4	Ib	0.041	III	토지계
2128	전북	서변	장수군 장계면 송천리	8.9	22.3	2023	3.8	II	0.113	V	토지계
2129	전북	도장	장수군 장계면 월강리	8.3	6.4	2023	4.4	III	0.068	IV	토지계
2130	전북	송천	장수군 장계면 송천리	2.2	4.3	2023	4.2	III	0.175	VI	토지계
2131	전북	월강1	장수군 장계면 월강리	0.3	6.3	2023	5.6	IV	0.163	VI	토지계
2132	전북	양지	장수군 계남면 공양리	5.2	1.9	2023	4.6	III	0.129	V	토지계
2133	전북	화양	장수군 계남면 화양리	6.1	0.9	2023	4.4	III	0.131	V	토지계
2134	전북	침령	장수군 계남면 침곡리	5.7	12.3	2023	3.9	II	0.038	III	토지계
2135	전북	당산	고창군 아산면 목동리	31.0	38.5	2023	5.4	IV	0.093	IV	토지계
2136	전북	심성	고창군 아산면 성산리	20.4	24.8	2023	1.9	Ia	0.081	IV	토지계
2137	전북	매사	고창군 아산면 학전리	7.0	13.1	2023	3.1	II	0.283	VI	토지계
2138	전북	구암	고창군 아산면 구암리	15.0	40.1	2023	5.3	IV	0.391	VI	토지계
2139	전북	탑정	고창군 아산면 반암리	25.3	26.4	2023	5.8	IV	0.282	VI	토지계
2140	전북	여단	고창군 무장면 교흥리	23.5	8.0	2023	5.8	IV	0.134	V	토지계
2141	전북	신월후	고창군 무장면 옥산리	10.0	12.5	2023	4.9	III	0.038	III	토지계
2142	전북	과치	고창군 무장면 신촌리	27.3	20.6	2023	7.5	V	0.064	IV	토지계
2143	전북	사기	고창군 공음면 두암리	9.4	12.5	2023	6.6	V	0.084	IV	토지계
2144	전북	형제	고창군 공음면 두암리	6.4	6.9	2023	5.4	IV	0.070	IV	토지계
2145	전북	신대	고창군 공음면 신대리	17.7	17.0	2023	5.6	IV	0.084	IV	토지계
2146	전북	구격	고창군 공음면 구암리	13.2	24.6	2023	5.3	IV	0.076	IV	토지계
2147	전북	남동2	고창군 공음면 석교리	10.0	26.9	2023	4.2	III	0.101	V	토지계
2148	전북	남동1	고창군 공음면 석교리	8.0	12.0	2023	3.8	II	0.155	VI	토지계
2149	전북	신촌	고창군 공음면 장곡리	6.0	18.1	2023	4.3	III	0.040	III	토지계
2150	전북	장곡	고창군 공음면 장곡리	16.5	16.8	2023	3.9	II	0.038	III	토지계
2151	전북	양동	고창군 공음면 장곡리	4.0	5.9	2023	4.1	III	0.041	III	토지계
2152	전북	신계동	고창군 공음면 장곡리	12.0	10.9	2023	4.0	II	0.045	III	토지계
2153	전북	월산	고창군 고창읍 월산리	23.3	190.0	2023	2.3	Ib	0.028	II	토지계
2154	전북	비악골	고창군 고창읍 화산리	5.0	33.9	2023	6.7	V	0.044	III	토지계
2155	전북	은동	고창군 고창읍 내동리	4.0	10.1	2023	5.8	IV	0.064	IV	토지계
2156	전북	선양	고창군 고수면 우평리	3.0	1.7	2023	4.2	III	0.049	III	토지계
2157	전북	장암	고창군 고수면 남산리	4.0	8.4	2023	4.9	III	0.067	IV	토지계
2158	전북	학동	고창군 고수면 남산리	9.0	4.8	2023	6.8	V	0.372	VI	토지계
2159	전북	예하	고창군 고수면 예지리	20.0	7.0	2023	8.9	VI	0.387	VI	토지계
2160	전북	예동	고창군 고수면 예지리	7.0	8.5	2023	6.0	IV	0.099	IV	토지계
2161	전북	궁원	고창군 고수면 예지리	5.0	3.0	2023	5.8	IV	0.107	V	토지계
2162	전북	인성	고창군 고수면 인성리	8.0	16.2	2023	7.3	V	0.287	VI	토지계
2163	전북	인통	고창군 고수면 인성리	10.0	15.3	2023	6.1	V	0.045	III	토지계
2164	전북	월계	고창군 고수면 장두리	3.0	5.8	2023	5.2	IV	0.067	IV	토지계
2165	전북	묵동	고창군 고수면 부곡리	3.0	28.0	2023	5.4	IV	0.043	III	토지계
2166	전북	순지	김제시 백구면 부용리	4.0	1.5	2023	4.8	III	0.181	VI	토지계
2167	전북	동을	김제시 백구면 백구리	1.6	1.4	2023	7.0	V	0.821	VI	토지계
2168	전북	오지	김제시 백구면 반월리	8.4	22.4	2023	6.0	IV	0.170	VI	토지계
2169	전북	첩자	김제시 백구면 석담리	12.0	19.9	2023	9.4	VI	0.366	VI	토지계
2170	전북	신모	김제시 백구면 학동리	7.0	4.0	2023	5.7	IV	0.324	VI	토지계

번호	시도	시설명	소재지	수혜 면적 (ha)	유효 저수량 (천톤)	조사년도	수질(mg/L. 등급)				주 오염원
							TOC		T-P		
2171	전북	여막	김제시 백구면 학동리	10.0	2.7	2023	5.2	IV	0.095	IV	토지계
2172	전북	허천	김제시 백구면 영상리	9.0	16.1	2023	5.9	IV	0.136	V	토지계
2173	전북	의곡	김제시 황산면 쌍감리	18.0	5.4	2023	4.3	III	0.082	IV	토지계
2174	전북	진천	김제시 황산면 진흥리	18.0	10.0	2023	5.8	IV	0.279	VI	토지계
2175	전북	주을	김제시 황산면 진흥리	10.2	24.7	2023	6.7	V	0.127	V	토지계
2176	전북	고산	김제시 황산면 쌍감리	0.0	2.2	2023	3.3	II	0.105	V	토지계
2177	전북	정곡	진안군 성수면 외궁리	6.0	10.1	2023	2.6	Ib	0.032	III	토지계
2178	전북	상초	진안군 정천면 월평리	15.0	13.5	2023	2.3	Ib	0.029	II	토지계
2179	전북	방화	진안군 마령면 계서리	2.0	10.2	2023	5.4	IV	0.043	III	토지계
2180	전북	원촌	진안군 진안읍 오천리	6.0	8.9	2023	2.3	Ib	0.149	V	토지계
2181	전북	하초	진안군 정천면 월평리	12.0	6.0	2023	0.9	Ia	0.026	II	토지계
2182	전북	치목	무주군 적상면 괴목리	8.0	82.0	2023	3.2	II	0.056	IV	토지계
2183	전북	유평	무주군 부남면 대소리	7.0	18.0	2023	6.6	V	0.042	III	토지계
2184	전북	고리티	무주군 부남면 장안리	3.3	17.0	2023	2.6	Ib	0.030	II	토지계
2185	전북	부등	무주군 무풍면 지성리	8.0	13.0	2023	3.1	II	0.038	III	토지계
2186	전북	응곡	무주군 무주읍 내도리	3.3	17.0	2023	3.2	II	0.037	III	토지계
2187	전북	야당	무주군 무풍면 증산리	12.3	9.3	2023	1.8	Ia	0.088	IV	토지계
2188	전북	산의제	무주군 무주읍 내도리	6.0	6.4	2023	8.5	VI	0.533	VI	토지계
2189	전북	진평	무주군 설천면 청량리	3.1	15.2	2023	1.5	Ia	0.025	II	토지계
2190	전북	문암	무주군 부남면 대소리	4.4	15.0	2023	2.0	Ia	0.022	II	토지계
2191	전북	사동	무주군 무풍면 증산리	16.7	15.0	2023	1.9	Ia	0.092	IV	토지계
2192	전북	뒷방죽	무주군 무주읍 읍내리	3.9	20.0	2023	4.8	III	0.182	VI	토지계
2193	전북	원청	무주군 설천면 청량리	5.4	25.0	2023	1.4	Ia	0.023	II	토지계
2194	전북	불당	무주군 무풍면 은산리	3.1	0.9	2023	6.0	IV	0.211	VI	토지계
2195	전북	안기	무주군 무풍면 금평리	4.8	13.0	2023	3.8	II	0.053	IV	토지계
2196	전북	중가	무주군 적상면 삼거리	2.6	92.0	2023	2.5	Ib	0.017	Ib	토지계
2197	전북	주곡	정읍시 산외면 오공리	4.7	30.7	2023	3.4	II	0.102	V	토지계
2198	전북	내목	정읍시 산외면 목욕리	8.0	28.1	2023	2.6	Ib	0.057	IV	토지계
2199	전북	외목	정읍시 산외면 목욕리	2.9	19.3	2023	3.4	II	0.109	V	토지계
2200	전북	당현	정읍시 시기동	5.6	9.5	2023	3.3	II	0.095	IV	토지계
2201	전북	제내	정읍시 입암면 접지리	4.9	5.6	2023	2.1	Ib	0.069	IV	토지계
2202	전북	신순촌	정읍시 감곡면 통석리	3.1	15.5	2023	3.2	II	0.064	IV	토지계
2203	전북	진계	정읍시 산외면 상두리	20.0	94.6	2023	3.3	II	0.115	V	토지계
2204	전북	흑룡	정읍시 산외면 오공리	4.3	15.9	2023	3.2	II	0.053	IV	토지계
2205	전북	이치	정읍시 산외면 오공리	2.5	2.2	2023	3.2	II	0.121	V	토지계
2206	전북	삼산	정읍시 삼산동	4.9	5.8	2023	4.2	III	0.120	V	토지계
2207	전북	천촌	정읍시 감곡면 대신리	2.4	18.5	2023	4.4	III	0.125	V	토지계
2208	전북	풍촌	정읍시 감곡면 대신리	3.7	14.1	2023	3.0	Ib	0.048	III	토지계
2209	전북	매죽	정읍시 산내면 매죽리	5.8	11.4	2023	2.1	Ib	0.072	IV	토지계
2210	전북	지금실	정읍시 산외면 동곡리	22.0	224.0	2023	6.1	V	0.086	IV	토지계
2211	전북	만병	정읍시 산외면 상두리	2.2	13.6	2023	5.9	IV	0.074	IV	토지계
2212	전북	음성	정읍시 상평동	7.5	17.0	2023	2.3	Ib	0.081	IV	토지계
2213	전북	대포	정읍시 감곡면 용곽리	7.4	29.3	2023	3.4	II	0.084	IV	토지계
2214	전북	상두	정읍시 산외면 상두리	13.0	260.6	2023	2.2	Ib	0.078	IV	토지계
2215	전북	상평	군산시 옥구읍 상평리	0.5	36.2	2023	6.4	V	0.196	VI	토지계
2216	전북	연병	군산시 옥구읍 어은리	0.5	17.4	2023	8.3	VI	0.073	IV	토지계

번호	시도	시설명	소재지	수혜 면적 (ha)	유효 저수량 (천톤)	조사년도	수질(mg/L. 등급)				주 오염원
							TOC		T-P		
2217	전북	당북	군산시 옥산면 당북리	3.6	12.4	2023	5.5	IV	0.767	VI	생활계
2218	전북	백촌	군산시 회현면 고사리	3.9	12.2	2023	4.9	III	0.093	IV	생활계
2219	전북	원우	군산시 회현면 원우리	2.5	19.8	2023	4.8	III	0.098	IV	토지계
2220	전북	송림	군산시 임피면 읍내리	4.8	16.5	2023	6.0	IV	0.127	V	토지계
2221	전북	읍내	군산시 임피면 읍내리	4.8	25.6	2023	4.2	III	0.140	V	축산계
2222	전북	불곡	군산시 임피면 읍내리	4.2	17.0	2023	4.5	III	0.139	V	생활계
2223	전북	철천	군산시 임피면 읍내리	7.2	10.4	2023	5.9	IV	0.103	V	토지계
2224	전북	축산	군산시 임피면 축산리	2.7	17.1	2023	3.1	II	0.031	III	토지계
2225	전북	유남	군산시 임피면 축산리	3.6	17.1	2023	4.0	II	0.108	V	토지계
2226	전북	유곡	군산시 임피면 축산리	5.1	19.5	2023	3.3	II	0.039	III	토지계
2227	전북	항제	군산시 임피면 미월리	5.2	12.3	2023	8.7	VI	0.416	VI	토지계
2228	전북	침동	군산시 임피면 미월리	4.2	8.5	2023	3.7	II	0.057	IV	토지계
2229	전북	남정	군산시 임피면 미월리	5.1	13.9	2023	4.0	II	0.061	IV	토지계
2230	전북	미산	군산시 임피면 미월리	0.4	44.2	2023	4.3	III	0.110	V	토지계
2231	전북	선달	군산시 임피면 미월리	4.1	8.5	2023	5.4	IV	0.087	IV	토지계
2232	전북	석곡	군산시 임피면 보석리	2.6	18.1	2023	4.8	III	0.075	IV	토지계
2233	전북	공창	군산시 임피면 보석리	12.3	66.2	2023	4.5	III	0.064	IV	생활계
2234	전북	남산	군산시 임피면 보석리	3.0	30.3	2023	4.0	II	0.094	IV	토지계
2235	전북	월하	군산시 임피면 월하리	4.3	9.6	2023	8.3	VI	0.091	IV	토지계
2236	전북	영창	군산시 임피면 영창리	3.4	11.9	2023	4.1	III	0.062	IV	토지계
2237	전북	철봉	군산시 대야면 산월리	22.2	55.8	2023	4.1	III	0.060	IV	토지계
2238	전북	안정	군산시 대야면 보덕리	1.8	31.5	2023	4.2	III	0.068	IV	생활계
2239	전북	초산	군산시 대야면 보덕리	13.9	32.1	2023	4.1	III	0.083	IV	생활계
2240	전북	충량	군산시 개정면 아동리	3.4	10.7	2023	6.2	V	0.091	IV	토지계
2241	전북	자양	군산시 나포면 주곡리	1.5	44.2	2023	4.1	III	0.053	IV	생활계
2242	전북	산양	고창군 고수면 초내리	9.0	15.2	2023	6.3	V	0.067	IV	토지계
2243	전북	연당	고창군 고수면 초내리	10.0	17.3	2023	4.6	III	0.063	IV	토지계
2244	전북	외기	고창군 고수면 두평리	10.1	16.5	2023	2.3	Ib	0.020	Ib	토지계
2245	전북	구암	고창군 고수면 두평리	8.0	1.7	2023	1.3	Ia	0.013	Ib	토지계
2246	전북	산수	고창군 성송면 산수리	16.0	99.8	2023	4.0	II	0.034	III	토지계
2247	전북	외원	고창군 성송면 산수리	15.6	6.9	2023	7.8	V	0.154	VI	토지계
2248	전북	간성	고창군 성송면 산수리	11.9	19.7	2023	8.8	VI	0.139	V	토지계
2249	전북	후방	고창군 성송면 산수리	23.0	50.6	2023	5.2	IV	0.106	V	토지계
2250	전북	내원	고창군 성송면 무송리	10.0	31.6	2023	6.7	V	0.094	IV	토지계
2251	전북	초산	고창군 성송면 계당리	10.0	23.9	2023	6.6	V	0.052	IV	토지계
2252	전북	중산	고창군 성송면 판정리	23.0	36.9	2023	5.7	IV	0.054	IV	토지계
2253	전북	괴치	고창군 성송면 괴치리	24.8	26.1	2023	11.2	VI	0.193	VI	토지계
2254	전북	성산	고창군 성송면 향산리	4.2	9.6	2023	9.6	VI	0.260	VI	토지계
2255	전북	덕절	고창군 성송면 낙양리	27.5	3.7	2023	8.2	VI	0.142	V	토지계
2256	전북	관동	고창군 대산면 성남리	10.0	21.7	2023	6.2	V	0.248	VI	토지계
2257	전북	성남	고창군 대산면 성남리	18.2	52.0	2023	3.2	II	0.216	VI	토지계
2258	전북	용강	고창군 대산면 광대리	9.8	15.3	2023	9.7	VI	0.324	VI	토지계
2259	전북	하건	고창군 공음면 건동리	10.0	13.3	2023	6.3	V	0.080	IV	토지계
2260	전북	송산	고창군 공음면 건동리	8.0	24.0	2023	4.2	III	0.130	V	토지계
2261	전북	건동	고창군 공음면 건동리	27.0	51.8	2023	4.3	III	0.148	V	토지계
2262	전북	비석	고창군 공음면 균유리	12.2	20.5	2023	8.0	V	0.198	VI	토지계

번호	시도	시설명	소재지	수혜 면적 (ha)	유효 저수량 (천톤)	조사년도	수질(mg/L. 등급)				주 오염원
							TOC		T-P		
2263	전북	숙골	고창군 공음면 예전리	3.0	46.1	2023	7.4	V	0.081	IV	토지계
2264	전북	금정	고창군 공음면 예전리	4.4	11.3	2023	5.2	IV	0.105	V	토지계
2265	전북	하동	고창군 공음면 덕암리	7.0	10.8	2023	6.6	V	0.118	V	토지계
2266	전북	복흥	고창군 공음면 덕암리	5.0	6.1	2023	5.7	IV	0.130	V	토지계
2267	전북	가작	고창군 공음면 덕암리	4.4	19.8	2023	9.8	VI	0.127	V	토지계
2268	전북	장암	고창군 상하면 장산리	10.0	11.8	2023	7.9	V	0.263	VI	토지계
2269	전북	생장	고창군 상하면 장산리	20.0	30.4	2023	8.1	VI	0.352	VI	토지계
2270	전북	고산	고창군 상하면 장산리	12.0	23.1	2023	7.0	V	0.108	V	토지계
2271	전북	복구	고창군 상하면 장호리	10.0	1.1	2023	7.2	V	0.135	V	토지계
2272	전북	용산	고창군 상하면 용정리	9.7	7.8	2023	6.3	V	0.077	IV	토지계
2273	전북	섬포	고창군 상하면 용정리	28.0	43.3	2023	6.0	IV	0.091	IV	토지계
2274	전북	판정	고창군 상하면 용정리	23.0	7.5	2023	7.8	V	0.130	V	토지계
2275	전북	자룡	고창군 상하면 자룡리	7.0	11.9	2023	9.0	VI	0.202	VI	토지계
2276	전북	선동	고창군 공음면 선동리	6.0	4.9	2023	10.2	VI	0.123	V	토지계
2277	전북	석남	고창군 상하면 석남리	13.0	6.7	2023	5.7	IV	0.045	III	토지계
2278	전북	신대을	고창군 공음면 칠암리	17.9	23.2	2023	5.5	IV	0.042	III	토지계
2279	전북	덧골	고창군 공음면 용수리	8.4	8.4	2023	6.2	V	0.051	IV	토지계
2280	전북	거성	고창군 공음면 선동리	9.0	13.8	2023	5.2	IV	0.069	IV	토지계
2281	전북	남산	고창군 공음면 선동리	17.9	17.1	2023	4.5	III	0.099	IV	토지계
2282	전북	옥산	고창군 공음면 선동리	6.8	7.1	2023	7.4	V	0.111	V	토지계
2283	전북	방산	남원시 대강면 방산리	3.0	3.1	2023	2.2	Ib	0.063	IV	토지계
2284	전북	감동	남원시 대신면 풍촌리	29.3	31.2	2023	2.3	Ib	0.047	III	토지계
2285	전북	장전	남원시 대신면 옥을리	9.0	12.2	2023	2.9	Ib	0.061	IV	토지계
2286	전북	침동	남원시 산동면 부절리	0.0	12.4	2023	2.1	Ib	0.061	IV	토지계
2287	전북	이곡	남원시 산동면 태평리	2.0	2.4	2023	2.8	Ib	0.089	IV	토지계
2288	전북	외동	남원시 이백면 내동리	0.0	7.6	2023	4.0	II	0.176	VI	토지계
2289	전북	내동	남원시 이백면 내동리	0.0	9.0	2023	1.8	Ia	0.022	II	토지계
2290	전북	금곡	남원시 이백면 강기리	0.0	11.8	2023	2.1	Ib	0.057	IV	토지계
2291	전북	입촌2	남원시 이백면 과립리	6.0	8.8	2023	2.1	Ib	0.028	II	토지계
2292	전북	봉대신	남원시 아영면 아곡리	37.0	139.0	2023	2.9	Ib	0.123	V	토지계
2293	전북	봉대	남원시 아영면 봉대리	23.0	31.8	2023	1.8	Ia	0.021	II	토지계
2294	전북	인풍	남원시 아영면 인풍리	26.0	59.5	2023	2.2	Ib	0.037	III	토지계
2295	전북	순	부안군 부안읍 신흥리	4.0	21.0	2023	8.4	VI	0.201	VI	생활계
2296	전북	석	부안군 부안읍 신흥리	15.0	38.0	2023	9.3	VI	0.109	V	축산계
2297	전북	소두원	부안군 주산면 소산리	3.0	14.0	2023	5.9	IV	0.067	IV	토지계
2298	전북	신흥	부안군 주산면 사산리	2.0	1.0	2023	6.3	V	0.053	IV	축산계
2299	전북	허성	부안군 주산면 돈계리	7.0	30.0	2023	6.9	V	0.163	VI	토지계
2300	전북	청도	부안군 동진면 증산리	7.0	51.0	2023	6.2	V	0.056	IV	토지계
2301	전북	서돈	부안군 계화면 의복리	1.0	3.0	2023	6.4	V	0.040	III	토지계
2302	전북	소두	부안군 보안면 상입석리	1.0	13.0	2023	7.1	V	0.092	IV	토지계
2303	전북	임	부안군 보안면 상입석리	3.7	19.0	2023	5.2	IV	0.071	IV	토지계
2304	전북	감불제2	부안군 보안면 우동리	1.0	11.0	2023	5.0	III	0.041	III	생활계
2305	전북	흥사	부안군 보안면 유천리	1.0	15.0	2023	4.4	III	0.077	IV	토지계
2306	전북	장춘	부안군 보안면 유천리	2.0	26.0	2023	5.3	IV	0.042	III	토지계
2307	전북	외유	부안군 보안면 유천리	1.0	8.0	2023	5.0	III	0.141	V	토지계
2308	전북	석동	부안군 보안면 상림리	2.0	2.0	2023	10.9	VI	0.106	V	토지계

번호	시도	시설명	소재지	수혜 면적 (ha)	유효 저수량 (천톤)	조사년도	수질(mg/L. 등급)				주 오염원
							TOC		T-P		
2309	전북	성산	부안군 보안면 부곡리	1.0	20.0	2023	8.6	VI	0.150	V	토지계
2310	전북	목정	부안군 변산면 대항리	2.0	13.0	2023	6.5	V	0.022	II	생활계
2311	전북	새방죽	부안군 상서면 장동리	1.0	2.0	2023	3.4	II	0.129	V	축산계
2312	전북	수련	부안군 상서면 통정리	1.0	2.0	2023	3.3	II	0.015	Ib	토지계
2313	전북	계곡	부안군 하서면 청호리	7.0	20.0	2023	6.1	V	0.051	IV	축산계
2314	전북	석불	부안군 하서면 청호리	9.0	27.0	2023	5.8	IV	0.082	IV	토지계
2315	전북	기락	부안군 하서면 백련리	7.0	21.0	2023	3.1	II	0.022	II	토지계
2316	전북	문수	부안군 하서면 백련리	4.5	259.0	2023	3.6	II	0.021	II	토지계
2317	전북	평지	부안군 하서면 장신리	9.0	26.0	2023	5.3	IV	0.037	III	토지계
2318	전북	양지	부안군 하서면 장신리	3.0	9.0	2023	6.0	IV	0.032	III	토지계
2319	전북	하서	부안군 하서면 장신리	4.0	10.0	2023	8.5	VI	0.043	III	생활계
2320	전북	은향	부안군 줄포면 줄포리	33.0	10.0	2023	1.0	Ia	0.071	IV	토지계
2321	전북	사거	부안군 줄포면 장동리	3.0	16.0	2023	5.4	IV	0.044	III	토지계
2322	전북	선양	부안군 줄포면 우포리	12.0	19.0	2023	11.2	VI	0.278	VI	토지계
2323	전북	감동	부안군 줄포면 우포리	3.5	7.0	2023	2.8	Ib	0.279	VI	토지계
2324	전북	목상	부안군 줄포면 난산리	5.0	39.0	2023	3.8	II	0.053	IV	토지계
2325	전북	조월	정읍시 교암동	4.2	16.4	2023	3.1	II	0.058	IV	토지계
2326	전북	오정	정읍시 하북동	2.0	6.5	2023	3.6	II	0.102	V	토지계
2327	전북	보상	정읍시 북면 보림리	1.7	11.8	2023	3.6	II	0.113	V	토지계
2328	전북	덕곡	정읍시 입암면 신면리	1.0	21.5	2023	2.9	Ib	0.060	IV	토지계
2329	전북	소원	정읍시 소성면 중광리	1.2	17.0	2023	6.0	IV	0.104	V	토지계
2330	전북	천곡	정읍시 감곡면 화봉리	1.5	5.0	2023	3.7	II	0.119	V	토지계
2331	전북	화산	고창군 심원면 연화리	7.0	34.2	2023	4.6	III	0.022	II	토지계
2332	전북	중산	고창군 부안면 검산리	34.0	25.5	2023	4.7	III	0.041	III	토지계
2333	전북	송현	고창군 부안면 봉암리	34.0	14.3	2023	5.1	IV	0.023	II	토지계
2334	전북	선운	고창군 부안면 선운리	23.0	136.2	2023	3.3	II	0.030	II	토지계
2335	전북	기막	고창군 부안면 용산리	24.0	46.3	2023	3.9	II	0.023	II	토지계
2336	전북	목동	고창군 해리면 금평리	20.0	12.4	2023	4.4	III	0.053	IV	토지계
2337	전북	상부	고창군 해리면 광승리	14.0	10.7	2023	7.4	V	0.136	V	토지계
2338	전북	내대	고창군 공음면 장곡리	3.0	6.0	2023	4.1	III	0.075	IV	토지계
2339	전북	용산	고창군 공음면 칠암리	9.0	29.9	2023	5.8	IV	0.051	IV	토지계
2340	전북	연동	고창군 공음면 칠암리	5.5	7.6	2023	7.1	V	0.065	IV	토지계
2341	전북	산정	고창군 공음면 칠암리	7.3	7.1	2023	3.8	II	0.072	IV	토지계
2342	전북	칠암	고창군 공음면 칠암리	3.0	10.1	2023	4.9	III	0.094	IV	토지계
2343	전북	학원	고창군 공음면 선동리	5.4	12.4	2023	9.7	VI	0.176	VI	토지계
2344	전북	하장	고창군 상하면 하장리	14.8	2.9	2023	8.1	VI	0.039	III	토지계
2345	전북	택동	고창군 상하면 용대리	4.5	12.9	2023	7.9	V	0.055	IV	토지계
2346	전북	방축	고창군 해리면 방축리	7.8	4.0	2023	4.8	III	0.048	III	토지계
2347	전북	명고	고창군 해리면 금평리	4.0	6.6	2023	5.5	IV	0.049	III	토지계
2348	전북	외경	고창군 해리면 광승리	20.0	15.3	2023	8.2	VI	0.048	III	토지계
2349	전북	원동	고창군 공음면 칠암리	5.0	10.8	2023	9.5	VI	0.090	IV	토지계
2350	전북	하남	익산시 덕기동	1.7	7.7	2023	5.5	IV	0.035	III	토지계
2351	전북	석치	익산시 석왕동	4.8	24.0	2023	4.6	III	0.030	II	토지계
2352	전북	이평	익산시 여산면 태성리	5.5	27.0	2023	5.9	IV	0.043	III	토지계
2353	전북	화산	익산시 여산면 태성리	5.0	19.1	2023	2.0	Ia	0.029	II	토지계
2354	전북	하용	익산시 여산면 두여리	2.1	8.4	2023	1.4	Ia	0.038	III	토지계

번호	시도	시설명	소재지	수혜 면적 (ha)	유효 저수량 (천톤)	조사년도	수질(mg/L. 등급)				주 오염원
							TOC		T-P		
2355	전북	월곡	익산시 여산면 두여리	3.0	11.3	2023	5.5	IV	0.030	II	토지계
2356	전북	금곡	익산시 여산면 두여리	5.0	15.8	2023	4.1	III	0.035	III	토지계
2357	전북	진기	익산시 여산면 두여리	4.0	38.8	2023	7.4	V	0.047	III	토지계
2358	전북	신촌	익산시 금마면 동고도리	3.8	18.4	2023	2.2	Ib	0.058	IV	토지계
2359	전북	대정	익산시 금마면 동고도리	7.4	36.4	2023	3.6	II	0.036	III	토지계
2360	전북	교동	익산시 금마면 동고도리	3.7	17.7	2023	4.4	III	0.038	III	토지계
2361	전북	승곡	익산시 금마면 신용리	3.2	12.3	2023	2.6	Ib	0.048	III	토지계
2362	전북	구곡	익산시 금마면 신용리	2.0	7.2	2023	3.1	II	0.052	IV	토지계
2363	전북	양촌	익산시 금마면 용순리	2.8	11.4	2023	4.3	III	0.026	II	토지계
2364	전북	서편	익산시 금마면 용순리	2.9	19.4	2023	3.8	II	0.045	III	토지계
2365	전북	기양	익산시 금마면 기양리	6.6	32.7	2023	7.1	V	0.034	III	토지계
2366	전북	향산	익산시 금마면 기양리	3.4	13.0	2023	6.0	IV	0.049	III	토지계
2367	전북	구룡목	익산시 금마면 기양리	4.3	24.4	2023	6.3	V	0.142	V	토지계
2368	전북	학동	익산시 금마면 갈산리	3.2	39.9	2023	3.7	II	0.040	III	토지계
2369	전북	각동	익산시 금마면 갈산리	3.0	11.3	2023	3.8	II	0.044	III	토지계
2370	전북	노적	익산시 춘포면 신동리	0.0	5.4	2023	3.3	II	0.041	III	토지계
2371	전북	엄곡	익산시 왕궁면 동봉리	5.6	23.7	2023	2.6	Ib	0.040	III	토지계
2372	전북	동화	익산시 왕궁면 동용리	7.8	27.5	2023	3.2	II	0.054	IV	토지계
2373	전북	원정	익산시 춘포면 신동리	3.0	16.4	2023	3.0	Ib	0.045	III	토지계
2374	전북	창평	익산시 춘포면 창평리	2.0	8.0	2023	2.7	Ib	0.052	IV	토지계
2375	전북	죽청	익산시 삼기면 기산리	4.0	18.9	2023	4.8	III	0.048	III	토지계
2376	전북	유점	익산시 여산면 호산리	0.0	6.6	2023	1.7	Ia	0.025	II	토지계
2377	전북	두무	익산시 용동면 대조리	3.3	16.6	2023	6.3	V	0.042	III	토지계
2378	전북	사결	익산시 용동면 대조리	4.0	22.1	2023	3.2	II	0.095	IV	토지계
2379	전북	교성	순창군 순창읍 교성리	2.0	3.0	2023	1.2	Ia	0.048	III	토지계
2380	전북	좌찬	순창군 순창읍 가남리	6.0	10.0	2023	2.6	Ib	0.097	IV	토지계
2381	전북	구미	순창군 동계면 구미리	0.0	14.0	2023	3.5	II	0.048	III	토지계
2382	전북	가덕	순창군 풍산면 삼촌리	2.8	30.2	2023	1.3	Ia	0.032	III	토지계
2383	전북	목동(이목)	순창군 금과면 목동리	3.2	23.0	2023	3.3	II	0.047	III	토지계
2384	전북	물무	순창군 팔덕면 구룡리	6.2	20.0	2023	4.2	III	0.076	IV	토지계
2385	전북	전암	순창군 쌍치면 전암리	12.0	27.0	2023	4.6	III	0.057	IV	토지계
2386	전북	양신	순창군 쌍치면 양신리	13.4	27.0	2023	2.5	Ib	0.031	III	토지계
2387	전북	피끼리	순창군 쌍치면 금성리	3.0	93.0	2023	4.0	II	0.089	IV	토지계
2388	전북	요골	순창군 쌍치면 금성리	7.1	11.7	2023	5.5	IV	0.086	IV	토지계
2389	전북	내동	순창군 쌍치면 금성리	4.0	21.6	2023	1.2	Ia	0.024	II	토지계
2390	전북	적곡	순창군 쌍치면 종곡리	26.0	80.0	2023	2.7	Ib	0.021	II	토지계
2391	전북	하마	순창군 복흥면 서마리	4.0	31.0	2023	0.9	Ia	0.022	II	토지계
2392	전북	성좌	순창군 복흥면 농암리	8.0	9.6	2023	3.7	II	0.035	III	토지계
2393	전북	지선	순창군 복흥면 지선리	5.2	8.0	2023	3.8	II	0.070	IV	토지계
2394	전북	성리	순창군 복흥면 금일리	3.7	11.0	2023	2.2	Ib	0.252	VI	토지계
2395	전북	금월	순창군 복흥면 금일리	10.0	18.0	2023	1.9	Ia	0.029	II	토지계
2396	전북	건지	순창군 인계면 갑동리	0.0	17.0	2023	3.8	II	0.050	III	토지계
2397	전북	유곡	순창군 복흥면 어은리	9.2	33.0	2023	1.7	Ia	0.032	III	토지계
2398	전북	창등	순창군 복흥면 하리	3.4	15.0	2023	0.9	Ia	0.022	II	토지계
2399	전북	운곡	순창군 구림면 운남리	3.0	7.0	2023	2.9	Ib	0.177	VI	토지계
2400	전북	남정	순창군 구림면 운남리	12.0	39.0	2023	1.6	Ia	0.021	II	토지계

번호	시도	시설명	소재지	수혜 면적 (ha)	유효 저수량 (천톤)	조사년도	수질(mg/L. 등급)				주 오염원
							TOC		T-P		
2401	전북	둔기	순창군 구림면 구암리	10.0	44.0	2023	2.1	Ib	0.035	III	토지계
2402	전북	호곡	순창군 구림면 성곡리	5.6	13.0	2023	2.4	Ib	0.152	VI	토지계
2403	전북	문치	순창군 구림면 방화리	10.0	29.0	2023	1.9	Ia	0.022	II	토지계
2404	전북	방화	순창군 구림면 방화리	14.0	28.0	2023	2.2	Ib	0.020	Ib	토지계
2405	전북	삭골	순창군 구림면 월정리	3.8	9.0	2023	2.5	Ib	0.034	III	토지계
2406	전북	구곡	순창군 구림면 구곡리	10.2	21.0	2023	1.4	Ia	0.030	II	토지계
2407	전북	안동	순창군 구림면 화암리	3.5	10.0	2023	2.6	Ib	0.054	IV	토지계
2408	전북	밤티	김제시 금산면 화율리	35.0	56.9	2023	1.6	Ia	0.026	II	토지계
2409	전북	마교	김제시 용지면 신정리	49.5	97.0	2023	11.4	VI	0.446	VI	토지계
2410	전북	어유	김제시 금산면 구월리	19.0	10.5	2023	6.2	V	0.054	IV	토지계
2411	전북	연지	김제시 용지면 예촌리	25.0	8.7	2023	7.1	V	0.207	VI	토지계
2412	전북	부교	김제시 용지면 부교리	25.0	10.8	2023	8.3	VI	1.084	VI	토지계
2413	전북	선동	김제시 금산면 선동리	20.0	9.5	2023	2.4	Ib	0.058	IV	토지계
2414	전북	소용	김제시 금산면 용호리	10.0	4.3	2023	5.6	IV	0.076	IV	토지계
2415	전북	반지	김제시 용지면 용암리	38.0	67.9	2023	6.2	V	0.360	VI	토지계
2416	전북	내	김제시 용지면 신정리	25.0	16.6	2023	6.5	V	1.546	VI	토지계
2417	전북	시아	김제시 용지면 신정리	8.0	2.2	2023	5.1	IV	0.650	VI	토지계
2418	전북	안정	김제시 금산면 장흥리	41.0	232.2	2023	2.1	Ib	0.043	III	토지계
2419	전북	상교	김제시 봉남면 대송리	0.0	5.9	2023	4.3	III	0.140	V	토지계
2420	전북	상화	김제시 금산면 화율리	0.0	9.5	2023	2.7	Ib	0.054	IV	토지계
2421	전북	매산	남원시 아영면 인풍리	5.0	3.4	2023	2.4	Ib	0.069	IV	토지계
2422	전북	오산	남원시 아영면 월산리	16.0	12.4	2023	1.8	Ia	0.068	IV	토지계
2423	전북	부동	남원시 아영면 일대리	22.0	0.9	2023	2.7	Ib	0.336	VI	토지계
2424	전북	부동신	남원시 아영면 일대리	23.0	1.0	2023	2.0	Ia	0.038	III	토지계
2425	전북	중항	남원시 산내면 중항리	4.0	2.4	2023	3.0	Ib	0.118	V	토지계
2426	전북	입석상	남원시 산내면 입석리	3.5	3.8	2023	4.6	III	0.036	III	토지계
2427	전북	입석하	남원시 산내면 입석리	3.5	2.5	2023	2.2	Ib	0.093	IV	토지계
2428	전북	사창	남원시 인월면 서무리	8.0	9.0	2023	2.4	Ib	0.069	IV	토지계
2429	전북	덕곡	남원시 인월면 취암리	8.0	12.0	2023	2.9	Ib	0.109	V	토지계
2430	전북	취암	남원시 인월면 취암리	3.2	4.6	2023	4.6	III	0.045	III	토지계
2431	전북	상우	남원시 인월면 상우리	4.0	6.4	2023	2.9	Ib	0.103	V	토지계
2432	전북	성산	남원시 인월면 성산리	6.0	8.6	2023	2.0	Ia	0.038	III	토지계
2433	전북	자래	남원시 인월면 자래리	8.7	13.0	2023	2.8	Ib	0.358	VI	토지계
2434	전북	연실	남원시 인월면 자래리	6.5	8.4	2023	1.5	Ia	0.055	IV	토지계
2435	전북	정동	고창군 상하면 하장리	6.0	6.5	2023	7.4	V	0.086	IV	토지계
2436	전북	신덕	전주시 완산구 용복동	3.0	10.7	2022	4.8	III	0.063	IV	생활계
2437	전북	삼산	전주시 완산구 삼천동3가	6.1	12.2	2022	5.1	IV	0.070	IV	생활계
2438	전북	숙호	전주시 완산구 삼천동3가	5.6	9.5	2022	7.2	V	0.632	VI	생활계
2439	전북	만지	전주시 완산구 효자동3가	6.1	13.5	2022	9.1	VI	0.312	VI	생활계
2440	전북	객사	전주시 완산구 대성동	2.2	10.0	2022	3.6	II	0.046	III	토지계
2441	전북	원색	전주시 완산구 색장동	4.2	9.7	2022	7.1	V	0.036	III	토지계
2442	전북	덕촌	전주시 덕진구 팔복동3가	7.4	18.6	2022	7.9	V	0.132	V	토지계
2443	전북	오공	전주시 덕진구 금상동	1.7	9.9	2022	9.9	VI	0.165	VI	토지계
2444	전북	산제	전주시 덕진구 금상동	2.2	15.7	2022	3.6	II	0.058	IV	토지계
2445	전북	죽동	군산시 회현면 세장리	1.0	35.9	2022	4.7	III	0.861	VI	토지계
2446	전북	계남	군산시 임피면 축산리	1.8	21.1	2022	3.8	II	0.060	IV	토지계

번호	시도	시설명	소재지	수혜 면적 (ha)	유효 저수량 (천톤)	조사년도	수질(mg/L. 등급)				주 오염원
							TOC		T-P		
2447	전북	아촌	군산시 개정면 아동리	5.4	9.7	2022	5.1	IV	0.126	V	토지계
2448	전북	금당	군산시 개정면 운회리	2.3	10.1	2022	6.5	V	0.123	V	토지계
2449	전북	아산	군산시 개정면 아산리	3.4	13.3	2022	6.2	V	0.263	VI	토지계
2450	전북	월곡	군산시 성산면 고봉리	10.7	8.9	2022	2.5	Ib	0.064	IV	토지계
2451	전북	창암	군산시 성산면 도암리	14.4	30.3	2022	4.2	III	0.181	VI	토지계
2452	전북	칠거	군산시 성산면 여방리	3.0	12.8	2022	4.5	III	0.067	IV	토지계
2453	전북	동요	군산시 성산면 여방리	2.6	17.2	2022	2.8	Ib	2.358	VI	토지계
2454	전북	수심	군산시 성산면 여방리	6.4	27.3	2022	3.1	II	0.091	IV	토지계
2455	전북	기린	군산시 성산면 여방리	3.9	33.1	2022	3.9	II	0.054	IV	토지계
2456	전북	대명	군산시 성산면 대명리	3.5	6.4	2022	3.2	II	0.066	IV	토지계
2457	전북	창안	군산시 성산면 창오리	11.9	23.5	2022	5.9	IV	0.431	VI	토지계
2458	전북	산곡	군산시 성산면 산곡리	14.9	17.5	2022	8.4	VI	0.070	IV	토지계
2459	전북	수철	군산시 나포면 나포리	10.3	5.9	2022	4.4	III	0.115	V	토지계
2460	전북	와촌	군산시 나포면 장상리	7.5	14.4	2022	6.6	V	0.083	IV	토지계
2461	전북	반곡	군산시 나포면 장상리	4.0	13.8	2022	6.3	V	0.267	VI	토지계
2462	전북	외곤	군산시 나포면 옥곤리	4.9	6.2	2022	4.8	III	0.125	V	토지계
2463	전북	등동	군산시 나포면 옥곤리	7.8	23.6	2022	2.1	Ib	0.057	IV	토지계
2464	전북	신기	군산시 나포면 옥곤리	3.0	1.7	2022	5.6	IV	0.136	V	토지계
2465	전북	개야도	군산시 옥도면 개야도리	1.9	8.1	2022	7.2	V	0.094	IV	토지계
2466	전북	신시도	군산시 옥도면 신시도리	6.3	9.3	2022	6.6	V	0.071	IV	토지계
2467	전북	수라	군산시 옥서면 옥봉리	4.4	29.4	2022	6.4	V	0.179	VI	토지계
2468	전북	삼불	군산시 옥서면 옥봉리	6.7	15.4	2022	9.3	VI	0.335	VI	토지계
2469	전북	남동	군산시 옥서면 옥봉리	3.4	19.7	2022	6.5	V	0.049	III	토지계
2470	전북	사곡	익산시 모현동2가	2.0	3.7	2022	8.1	VI	0.320	VI	토지계
2471	전북	모인	익산시 모현동2가	3.0	7.9	2022	7.7	V	1.057	VI	토지계
2472	전북	서성	익산시 덕기동	4.4	22.3	2022	5.8	IV	0.216	VI	토지계
2473	전북	덕기	익산시 덕기동	7.2	35.8	2022	5.8	IV	0.272	VI	토지계
2474	전북	석교	익산시 은기동	5.0	24.7	2022	5.3	IV	0.202	VI	토지계
2475	전북	하정	익산시 정족동	1.5	15.2	2022	5.3	IV	0.177	VI	토지계
2476	전북	장전	익산시 성당면 갈산리	3.0	9.0	2022	7.3	V	0.038	III	토지계
2477	전북	백창	익산시 용안면 난포리	2.0	7.6	2022	5.3	IV	0.035	III	토지계
2478	전북	마산	익산시 낭산면 석천리	2.5	10.3	2022	4.9	III	0.072	IV	토지계
2479	전북	상석	익산시 낭산면 석천리	8.0	6.0	2022	7.1	V	0.053	IV	생활계
2480	전북	동신북	익산시 낭산면 석천리	2.9	12.2	2022	5.7	IV	0.035	III	토지계
2481	전북	하낭	익산시 낭산면 낭산리	2.3	9.9	2022	14.7	VI	0.273	VI	토지계
2482	전북	중리	익산시 낭산면 용기리	4.0	15.0	2022	6.7	V	0.110	V	토지계
2483	전북	외	익산시 왕궁면 쌍제리	4.3	22.0	2022	5.9	IV	0.221	VI	토지계
2484	전북	내	익산시 왕궁면 쌍제리	3.3	15.3	2022	8.1	VI	0.314	VI	토지계
2485	전북	발산	익산시 왕궁면 발산리	4.3	20.7	2022	6.6	V	0.298	VI	토지계
2486	전북	근남	익산시 왕궁면 평장리	4.0	18.5	2022	5.2	IV	0.079	IV	토지계
2487	전북	금곡	익산시 왕궁면 용화리	3.4	10.6	2022	8.2	VI	0.178	VI	토지계
2488	전북	동별	익산시 왕궁면 동봉리	6.8	35.3	2022	3.6	II	0.044	III	토지계
2489	전북	상정	익산시 왕궁면 동봉리	3.2	19.4	2022	5.9	IV	0.076	IV	토지계
2490	전북	연동	익산시 삼기면 연동리	5.1	26.6	2022	5.3	IV	0.094	IV	토지계
2491	전북	용흥	정읍시 하북동	3.5	13.6	2022	7.1	V	0.028	II	토지계
2492	전북	치	정읍시 흑암동	5.3	17.0	2022	7.0	V	0.022	II	토지계

번호	시도	시설명	소재지	수혜 면적 (ha)	유효 저수량 (천톤)	조사년도	수질(mg/L. 등급)				주 오염원
							TOC		T-P		
2493	전북	서당	정읍시 신정동	3.5	63.4	2022	7.2	V	0.057	IV	토지계
2494	전북	연정	정읍시 신태인읍 연정리	6.4	16.6	2022	3.7	II	0.080	IV	토지계
2495	전북	연지	정읍시 신태인읍 연정리	6.5	29.6	2022	1.9	Ia	0.016	Ib	토지계
2496	전북	이교	정읍시 신태인읍 백산리	3.7	26.7	2022	4.3	III	0.087	IV	토지계
2497	전북	서음	정읍시 북면 태곡리	6.6	9.3	2022	2.8	Ib	0.106	V	토지계
2498	전북	용소	정읍시 북면 화해리	4.6	6.5	2022	2.8	Ib	0.110	V	토지계
2499	전북	민화	정읍시 입암면 하부리	1.2	2.6	2022	2.4	Ib	0.045	III	토지계
2500	전북	송정	정읍시 입암면 접지리	1.3	15.3	2022	2.7	Ib	0.064	IV	토지계
2501	전북	봉양	정읍시 입암면 봉양리	11.0	27.5	2022	3.3	II	0.118	V	토지계
2502	전북	죽동	정읍시 소성면 애당리	9.0	7.4	2022	5.2	IV	0.071	IV	토지계
2503	전북	신천	정읍시 소성면 신천리	5.0	14.7	2022	5.7	IV	0.078	IV	토지계
2504	전북	신정	정읍시 고부면 신중리	19.1	97.5	2022	2.8	Ib	0.040	III	토지계
2505	전북	신중	정읍시 고부면 신중리	3.0	34.0	2022	2.6	Ib	0.039	III	토지계
2506	전북	당덕	정읍시 고부면 고부리	16.7	77.6	2022	3.2	II	0.071	IV	토지계
2507	전북	강고	정읍시 고부면 강고리	2.0	12.0	2022	6.7	V	0.040	III	토지계
2508	전북	남영	정읍시 고부면 남복리	9.1	55.3	2022	5.0	III	0.028	II	토지계
2509	전북	양지	정읍시 고부면 장문리	4.2	17.9	2022	2.7	Ib	0.035	III	토지계
2510	전북	음지	정읍시 고부면 장문리	5.7	3.5	2022	2.3	Ib	0.082	IV	토지계
2511	전북	청용	정읍시 고부면 장문리	4.3	12.5	2022	4.2	III	0.087	IV	토지계
2512	전북	학정	정읍시 고부면 용흥리	7.0	4.4	2022	4.4	III	0.061	IV	토지계
2513	전북	입석1	정읍시 고부면 입석리	3.5	18.3	2022	2.3	Ib	0.084	IV	토지계
2514	전북	입석2	정읍시 고부면 입석리	7.6	30.1	2022	2.3	Ib	0.087	IV	토지계
2515	전북	탑립	정읍시 영원면 은선리	11.1	34.2	2022	3.0	Ib	0.037	III	토지계
2516	전북	은선	정읍시 영원면 은선리	14.7	89.7	2022	2.9	Ib	0.035	III	토지계
2517	전북	제내	정읍시 영원면 운학리	3.2	6.8	2022	2.9	Ib	0.035	III	토지계
2518	전북	성넘어	정읍시 영원면 후지리	4.3	11.9	2022	2.8	Ib	0.037	III	토지계
2519	전북	후지	정읍시 영원면 후지리	2.9	14.3	2022	2.6	Ib	0.037	III	토지계
2520	전북	성지	정읍시 영원면 후지리	7.6	17.5	2022	4.7	III	0.100	IV	토지계
2521	전북	가정	정읍시 덕천면 하학리	3.5	9.8	2022	2.3	Ib	0.052	IV	토지계
2522	전북	무릉	정읍시 이평면 두지리	2.4	38.0	2022	5.5	IV	0.058	IV	토지계
2523	전북	화량	정읍시 이평면 두지리	4.7	32.5	2022	6.0	IV	0.052	IV	토지계
2524	전북	주산	정읍시 이평면 창동리	3.0	14.7	2022	5.5	IV	0.051	IV	토지계
2525	전북	요동	정읍시 이평면 마항리	4.0	8.6	2022	3.0	Ib	0.100	IV	토지계
2526	전북	덕촌	정읍시 정우면 화천리	1.0	5.0	2022	3.2	II	0.029	II	토지계
2527	전북	우산	정읍시 정우면 우산리	0.5	29.6	2022	2.6	Ib	0.057	IV	토지계
2528	전북	갈마	정읍시 태인면 박산리	4.0	9.6	2022	2.6	Ib	0.036	III	토지계
2529	전북	여속	정읍시 태인면 박산리	4.0	16.2	2022	1.5	Ia	0.027	II	토지계
2530	전북	박동	정읍시 태인면 박산리	5.7	7.1	2022	2.3	Ib	0.037	III	토지계
2531	전북	천오	정읍시 태인면 오봉리	8.9	22.5	2022	1.6	Ia	0.030	II	토지계
2532	전북	청석	정읍시 태인면 오봉리	4.7	5.7	2022	2.4	Ib	0.033	III	토지계
2533	전북	궁사	정읍시 태인면 궁사리	2.4	5.9	2022	2.4	Ib	0.037	III	토지계
2534	전북	하증	정읍시 태인면 증산리	6.0	8.5	2022	2.3	Ib	0.015	Ib	토지계
2535	전북	상증	정읍시 태인면 증산리	2.6	11.3	2022	2.8	Ib	0.047	III	토지계
2536	전북	천애	정읍시 태인면 증산리	18.0	144.0	2022	3.2	II	0.050	III	토지계
2537	전북	독양	정읍시 태인면 태흥리	3.5	8.8	2022	3.2	II	0.063	IV	토지계
2538	전북	피향	정읍시 태인면 태창리	2.5	11.2	2022	7.7	V	0.227	VI	토지계

번호	시도	시설명	소재지	수혜 면적 (ha)	유효 저수량 (천톤)	조사년도	수질(mg/L. 등급)				주 오염원
							TOC		T-P		
2539	전북	신성	정읍시 태인면 매계리	3.7	43.3	2022	3.5	II	0.049	III	토지계
2540	전북	금성	정읍시 태인면 매계리	8.7	18.1	2022	6.9	V	0.192	VI	토지계
2541	전북	태서	정읍시 태인면 태서리	6.7	26.0	2022	7.4	V	0.215	VI	토지계
2542	전북	신지	정읍시 감곡면 승방리	3.7	8.6	2022	3.5	II	0.050	III	토지계
2543	전북	승방	정읍시 감곡면 승방리	10.7	48.2	2022	6.8	V	0.196	VI	토지계
2544	전북	관룡	정읍시 감곡면 계룡리	4.8	16.9	2022	5.7	IV	0.054	IV	토지계
2545	전북	호리	정읍시 감곡면 계룡리	3.6	14.7	2022	3.6	II	0.076	IV	토지계
2546	전북	소관	정읍시 감곡면 방교리	5.7	2.7	2022	3.1	II	0.076	IV	토지계
2547	전북	오공	정읍시 감곡면 방교리	6.2	23.5	2022	4.7	III	0.022	II	토지계
2548	전북	동곡	정읍시 감곡면 방교리	2.0	20.9	2022	2.6	Ib	0.070	IV	토지계
2549	전북	원삼	정읍시 감곡면 방교리	3.4	12.8	2022	3.7	II	0.030	II	토지계
2550	전북	오주	정읍시 감곡면 오주리	2.9	67.4	2022	6.7	V	0.071	IV	토지계
2551	전북	기락	정읍시 감곡면 진흥리	16.7	34.6	2022	2.7	Ib	0.053	IV	토지계
2552	전북	진흥	정읍시 감곡면 진흥리	6.7	21.9	2022	2.7	Ib	0.039	III	토지계
2553	전북	진농	정읍시 감곡면 진흥리	3.2	12.3	2022	3.8	II	0.028	II	토지계
2554	전북	산지	정읍시 감곡면 진흥리	5.7	59.7	2022	5.0	III	0.029	II	토지계
2555	전북	하갈	남원시 식정동	2.0	2.1	2022	3.8	II	0.327	VI	토지계
2556	전북	가장	남원시 식정동	2.5	3.4	2022	1.9	Ia	0.024	II	토지계
2557	전북	덕산	남원시 운봉읍 덕산리	1.4	3.5	2022	0.9	Ia	0.006	Ia	토지계
2558	전북	행정	남원시 운봉읍 행정리	25.7	180.4	2022	2.3	Ib	0.044	III	토지계
2559	전북	준향	남원시 운봉읍 준향리	2.0	1.8	2022	3.8	II	0.336	VI	토지계
2560	전북	숲말	남원시 운봉읍 권포리	5.2	6.6	2022	1.0	Ia	0.006	Ia	토지계
2561	전북	권포	남원시 운봉읍 권포리	15.8	38.2	2022	1.9	Ia	0.019	Ib	토지계
2562	전북	임리	남원시 운봉읍 임리	10.7	24.9	2022	2.3	Ib	0.042	III	토지계
2563	전북	신기	남원시 운봉읍 신기리	6.0	6.4	2022	1.0	Ia	0.004	Ia	토지계
2564	전북	양촌	남원시 운봉읍 가산리	14.9	15.3	2022	1.1	Ia	0.003	Ia	토지계
2565	전북	오리내	남원시 운봉읍 화수리	7.5	3.6	2022	1.1	Ia	0.003	Ia	토지계
2566	전북	배덕2	남원시 주천면 배덕리	5.0	8.6	2022	3.9	II	0.364	VI	토지계
2567	전북	덕안	남원시 주천면 배덕리	10.0	34.2	2022	2.4	Ib	0.046	III	토지계
2568	전북	낙덕	남원시 주천면 배덕리	7.0	18.9	2022	2.0	Ia	0.021	II	토지계
2569	전북	배덕1	남원시 주천면 배덕리	1.0	1.5	2022	1.2	Ia	0.004	Ia	토지계
2570	전북	은송	남원시 주천면 은송리	2.0	15.7	2022	2.4	Ib	0.083	IV	토지계
2571	전북	용궁1	남원시 주천면 용궁리	7.0	17.7	2022	2.1	Ib	0.058	IV	토지계
2572	전북	신유암	남원시 수지면 유암리	46.0	195.4	2022	3.1	II	0.022	II	토지계
2573	전북	한천	남원시 수지면 호곡리	1.2	2.0	2022	8.0	V	0.106	V	토지계
2574	전북	방평	남원시 수지면 호곡리	8.0	7.8	2022	1.5	Ia	0.032	III	토지계
2575	전북	옥금	남원시 송동면 신평리	4.0	6.2	2022	2.8	Ib	0.060	IV	토지계
2576	전북	개동	남원시 송동면 송내리	5.0	10.3	2022	1.7	Ia	0.102	V	토지계
2577	전북	갑산	남원시 송동면 사촌리	5.0	3.5	2022	1.8	Ia	0.083	IV	토지계
2578	전북	동내	남원시 송동면 장국리	3.0	2.3	2022	1.4	Ia	0.040	III	토지계
2579	전북	동지	남원시 송동면 장국리	7.0	7.8	2022	1.4	Ia	0.096	IV	토지계
2580	전북	양가	남원시 송동면 장국리	2.0	2.8	2022	1.6	Ia	0.051	IV	토지계
2581	전북	흑송	남원시 송동면 흑송리	9.0	4.2	2022	3.1	II	0.021	II	토지계
2582	전북	언이	남원시 송동면 흑송리	5.0	4.1	2022	2.4	Ib	0.099	IV	토지계
2583	전북	지사	남원시 송동면 흑송리	5.0	2.8	2022	2.6	Ib	0.133	V	토지계
2584	전북	구곡	남원시 송동면 송기리	2.0	1.8	2022	3.4	II	0.029	II	토지계

번호	시도	시설명	소재지	수혜 면적 (ha)	유효 저수량 (천톤)	조사년도	수질(mg/L. 등급)				주 오염원
							TOC		T-P		
2585	전북	정곡	남원시 송동면 송기리	6.0	6.5	2022	2.5	Ib	0.033	III	토지계
2586	전북	금지	남원시 송동면 송기리	4.0	3.8	2022	2.0	Ia	0.024	II	토지계
2587	전북	장포	남원시 송동면 장포리	4.0	4.4	2022	1.5	Ia	0.019	Ib	토지계
2588	전북	송동	남원시 송동면 영동리	3.5	11.0	2022	2.0	Ia	0.011	Ib	토지계
2589	전북	영촌	남원시 송동면 영동리	3.0	1.2	2022	2.0	Ia	0.013	Ib	토지계
2590	전북	연산	남원시 송동면 연산리	7.0	15.5	2022	1.9	Ia	1.527	VI	토지계
2591	전북	제천2	남원시 주생면 제천리	3.5	2.6	2022	2.4	Ib	0.142	V	토지계
2592	전북	왕제	남원시 주생면 낙동리	9.5	36.9	2022	6.9	V	0.031	III	토지계
2593	전북	모사	남원시 주생면 도산리	6.0	8.6	2022	1.3	Ia	0.042	III	토지계
2594	전북	내기	남원시 금지면 옹정리	3.0	9.1	2022	1.8	Ia	0.037	III	토지계
2595	전북	산촌	남원시 대강면 풍산리	3.0	3.3	2022	2.3	Ib	0.038	III	토지계
2596	전북	수흥1	남원시 대강면 수흥리	8.0	9.8	2022	1.0	Ia	0.017	Ib	토지계
2597	전북	수흥2	남원시 대강면 수흥리	2.0	1.6	2022	1.6	Ia	0.019	Ib	토지계
2598	전북	비홍	남원시 대강면 수흥리	2.3	13.0	2022	2.3	Ib	0.038	III	토지계
2599	전북	택촌	남원시 대강면 옥택리	4.0	4.1	2022	2.0	Ia	0.017	Ib	토지계
2600	전북	송강	남원시 대강면 송대리	8.5	21.8	2022	2.0	Ia	0.011	Ib	토지계
2601	전북	강촌	남원시 대강면 강석리	3.5	20.6	2022	1.8	Ia	0.109	V	토지계
2602	전북	번덕	남원시 대강면 사석리	5.0	13.8	2022	0.9	Ia	0.022	II	토지계
2603	전북	방동	남원시 대강면 방동리	3.0	5.3	2022	3.1	II	0.043	III	토지계
2604	전북	월산	남원시 대강면 월탄리	2.0	5.6	2022	3.9	II	1.902	VI	토지계
2605	전북	금탄	남원시 대강면 월탄리	5.0	14.9	2022	2.5	Ib	0.043	III	토지계
2606	전북	광동	남원시 대강면 생암리	3.0	2.3	2022	2.1	Ib	0.022	II	토지계
2607	전북	기랑	남원시 대강면 신덕리	3.0	4.9	2022	2.2	Ib	0.019	Ib	토지계
2608	전북	보통	남원시 대강면 신덕리	3.0	4.6	2022	2.6	Ib	0.127	V	토지계
2609	전북	등산	남원시 대강면 방산리	2.2	5.1	2022	2.8	Ib	1.913	VI	토지계
2610	전북	월촌2	남원시 대신면 신계리	2.0	9.6	2022	2.2	Ib	0.026	II	토지계
2611	전북	월촌3	남원시 대신면 신계리	1.5	0.5	2022	3.5	II	0.099	IV	토지계
2612	전북	연화	남원시 덕과면 사울리	6.0	5.5	2022	2.4	Ib	0.076	IV	토지계
2613	전북	최금	남원시 덕과면 고정리	4.0	7.5	2022	2.6	Ib	0.062	IV	토지계
2614	전북	초지	남원시 덕과면 고정리	7.0	9.7	2022	2.4	Ib	0.076	IV	토지계
2615	전북	제림	남원시 보절면 신평리	5.0	4.5	2022	3.3	II	0.206	VI	토지계
2616	전북	심곡	남원시 보절면 신평리	2.5	9.6	2022	2.7	Ib	0.071	IV	토지계
2617	전북	내항2	남원시 보절면 황벌리	1.0	0.7	2022	2.4	Ib	0.077	IV	토지계
2618	전북	솔개	남원시 보절면 황벌리	1.5	0.6	2022	1.8	Ia	0.098	IV	토지계
2619	전북	외항	남원시 보절면 황벌리	4.0	3.6	2022	2.5	Ib	0.078	IV	토지계
2620	전북	성락	남원시 보절면 성시리	6.0	4.7	2022	2.7	Ib	0.069	IV	토지계
2621	전북	갈골	남원시 산동면 부절리	5.0	5.0	2022	2.9	Ib	0.071	IV	토지계
2622	전북	신곡	남원시 이백면 양가리	5.0	1.9	2022	5.9	IV	0.498	VI	토지계
2623	전북	양가	남원시 이백면 양가리	25.0	111.5	2022	2.8	Ib	0.078	IV	토지계
2624	전북	율동	남원시 아영면 의지리	1.0	3.2	2022	2.7	Ib	0.070	IV	토지계
2625	전북	하항	남원시 산내면 중항리	2.0	3.5	2022	5.2	IV	0.053	IV	토지계
2626	전북	신성	김제시 상동동	6.8	6.0	2022	6.4	V	0.168	VI	생활계
2627	전북	상오	김제시 황산동	6.0	2.8	2022	6.0	IV	0.041	III	토지계
2628	전북	명덕	김제시 명덕동	8.0	28.0	2022	8.2	VI	0.148	V	토지계
2629	전북	석정	김제시 서정동	4.0	2.1	2022	7.8	V	0.085	IV	토지계
2630	전북	부	김제시 백산면 석교리	10.0	43.9	2022	4.8	III	0.075	IV	토지계

번호	시도	시설명	소재지	수혜 면적 (ha)	유효 저수량 (천톤)	조사년도	수질(mg/L. 등급)				주 오염원
							TOC		T-P		
2631	전북	노	김제시 용지면 송산리	5.5	22.4	2022	10.9	VI	0.134	V	토지계
2632	전북	마항	김제시 용지면 와룡리	7.0	12.1	2022	10.5	VI	0.135	V	토지계
2633	전북	통수	김제시 용지면 와룡리	12.0	10.4	2022	9.1	VI	0.123	V	토지계
2634	전북	백자	김제시 용지면 부교리	8.0	1.9	2022	8.0	V	0.422	VI	토지계
2635	전북	쌍용	김제시 용지면 신정리	5.0	1.0	2022	7.5	V	0.653	VI	토지계
2636	전북	외	김제시 용지면 신정리	19.0	9.2	2022	7.1	V	0.429	VI	토지계
2637	전북	양상	김제시 용지면 용수리	9.0	10.3	2022	5.8	IV	0.134	V	토지계
2638	전북	송삼	김제시 용지면 용수리	5.0	7.2	2022	7.6	V	0.105	V	토지계
2639	전북	선	김제시 용지면 용수리	10.0	7.4	2022	6.9	V	0.094	IV	토지계
2640	전북	상학	김제시 용지면 용수리	5.0	5.0	2022	6.0	IV	0.104	V	토지계
2641	전북	대청	김제시 청하면 대청리	3.0	3.3	2022	6.6	V	0.343	VI	토지계
2642	전북	큰석동	김제시 청하면 관상리	10.0	25.1	2022	8.1	VI	0.804	VI	토지계
2643	전북	용복	김제시 금구면 선암리	3.0	3.5	2022	6.2	V	0.167	VI	토지계
2644	전북	옥산	김제시 금구면 월전리	5.0	2.1	2022	4.5	III	0.098	IV	토지계
2645	전북	어진	김제시 금구면 월전리	5.0	12.1	2022	8.1	VI	0.091	IV	토지계
2646	전북	지장	김제시 금구면 오봉리	7.5	7.3	2022	7.0	V	0.334	VI	토지계
2647	전북	식동	김제시 금구면 낙성리	8.2	4.2	2022	4.3	III	0.076	IV	토지계
2648	전북	호	김제시 봉남면 행촌리	40.0	52.4	2022	6.4	V	0.127	V	토지계
2649	전북	장성	김제시 봉남면 회성리	7.0	4.4	2022	6.2	V	0.164	VI	토지계
2650	전북	덕동	완주군 이서면 갈산리	7.0	60.2	2022	5.6	IV	0.072	IV	토지계
2651	전북	마산	완주군 이서면 이성리	5.0	12.2	2022	8.0	V	0.099	IV	토지계
2652	전북	대문	완주군 이서면 이성리	3.5	7.4	2022	5.9	IV	0.041	III	토지계
2653	전북	도덕	완주군 이서면 상개리	5.0	39.4	2022	5.6	IV	0.037	III	토지계
2654	전북	개태	완주군 이서면 상개리	10.0	15.5	2022	6.1	V	0.204	VI	토지계
2655	전북	체알미	완주군 구이면 원기리	3.5	10.2	2022	7.6	V	0.153	VI	생활계
2656	전북	잣들	완주군 구이면 원기리	2.0	5.3	2022	2.7	Ib	0.035	III	생활계
2657	전북	무지	완주군 구이면 향가리	4.0	10.9	2022	4.7	III	0.097	IV	생활계
2658	전북	한자실	완주군 구이면 향가리	3.0	9.8	2022	4.5	III	0.121	V	토지계
2659	전북	대모	완주군 구이면 백여리	4.0	31.9	2022	4.3	III	0.021	II	토지계
2660	전북	호동	완주군 구이면 백여리	5.2	9.7	2022	2.1	Ib	0.010	Ia	토지계
2661	전북	상용	완주군 구이면 백여리	4.0	17.2	2022	3.6	II	0.024	II	축산계
2662	전북	사치	완주군 비봉면 봉산리	4.5	10.1	2022	4.6	III	0.073	IV	축산계
2663	전북	용동	완주군 비봉면 봉산리	4.5	12.4	2022	2.3	Ib	0.022	II	축산계
2664	전북	명곡	완주군 비봉면 내일리	4.0	8.3	2022	2.4	Ib	0.018	Ib	축산계
2665	전북	방곡	완주군 비봉면 내일리	3.0	6.9	2022	3.0	Ib	0.027	II	토지계
2666	전북	미곡	완주군 비봉면 내일리	2.0	2.0	2022	2.7	Ib	0.006	Ia	토지계
2667	전북	내일	완주군 비봉면 내일리	4.0	7.9	2022	3.2	II	0.023	II	토지계
2668	전북	무능	완주군 비봉면 내일리	4.0	10.5	2022	2.6	Ib	0.014	Ib	토지계
2669	전북	대치	완주군 비봉면 대치리	2.0	3.9	2022	2.9	Ib	0.016	Ib	토지계
2670	전북	능암	완주군 비봉면 백도리	4.0	22.4	2022	3.4	II	0.044	III	토지계
2671	전북	담곡	완주군 비봉면 백도리	4.0	10.5	2022	4.3	III	0.033	III	토지계
2672	전북	사제보	완주군 비봉면 백도리	4.0	22.6	2022	5.6	IV	0.148	V	토지계
2673	전북	성곡	완주군 비봉면 이전리	2.0	5.4	2022	2.5	Ib	0.032	III	축산계
2674	전북	금곡	완주군 비봉면 이전리	4.6	9.5	2022	5.6	IV	0.340	VI	축산계
2675	전북	곤동	완주군 비봉면 수선리	1.0	1.2	2022	9.0	VI	1.196	VI	생활계
2676	전북	수청	완주군 운주면 구제리	4.0	5.8	2022	2.7	Ib	0.010	Ia	토지계

번호	시도	시설명	소재지	수혜 면적 (ha)	유효 저수량 (천톤)	조사년도	수질(mg/L. 등급)				주 오염원
							TOC		T-P		
2677	전북	원구	완주군 운주면 구제리	2.8	2.2	2022	2.4	Ib	0.013	Ib	토지계
2678	전북	서신	완주군 화산면 화월리	5.0	29.3	2022	3.5	II	0.027	II	생활계
2679	전북	예곡	완주군 화산면 춘산리	3.0	5.7	2022	2.7	Ib	0.021	II	토지계
2680	전북	춘산	완주군 화산면 춘산리	13.0	60.2	2022	2.0	Ia	0.018	Ib	생활계
2681	전북	운곡	완주군 화산면 운곡리	10.0	42.6	2022	5.4	IV	0.023	II	생활계
2682	전북	우월	완주군 화산면 우월리	6.9	18.3	2022	2.5	Ib	0.007	Ia	생활계
2683	전북	나복	완주군 화산면 와룡리	5.0	22.0	2022	5.2	IV	0.119	V	토지계
2684	전북	구두	완주군 화산면 종리	7.0	71.0	2022	2.4	Ib	0.018	Ib	토지계
2685	전북	번데	완주군 화산면 종리	5.0	16.7	2022	2.9	Ib	0.025	II	토지계
2686	전북	남동	완주군 화산면 성북리	4.5	12.1	2022	3.4	II	0.027	II	토지계
2687	전북	만수	완주군 경천면 용복리	4.3	5.6	2022	2.9	Ib	0.022	II	축산계
2688	전북	목골	진안군 진안읍 군상리	4.0	12.5	2022	4.3	III	0.136	V	생활계
2689	전북	후곡	진안군 진안읍 군상리	3.0	2.5	2022	2.7	Ib	0.031	III	생활계
2690	전북	미재	진안군 진안읍 단양리	6.0	24.4	2022	1.8	Ia	0.027	II	축산계
2691	전북	가림	진안군 진안읍 가림리	7.0	126.0	2022	3.9	II	0.051	IV	토지계
2692	전북	부곡	진안군 진안읍 연장리	7.0	13.1	2022	6.1	V	0.040	III	토지계
2693	전북	운교	진안군 백운면 운교리	45.0	162.3	2022	1.6	Ia	0.035	III	토지계
2694	전북	구신	진안군 성수면 구신리	3.0	25.0	2022	3.5	II	0.035	III	축산계
2695	전북	원구신	진안군 성수면 구신리	4.0	2.7	2022	4.3	III	0.055	IV	토지계
2696	전북	산지곡	진안군 성수면 구신리	14.0	7.5	2022	2.2	Ib	0.025	II	토지계
2697	전북	고분	진안군 성수면 좌포리	6.0	25.0	2022	6.9	V	0.083	IV	토지계
2698	전북	마치	진안군 성수면 중길리	10.0	38.5	2022	2.5	Ib	0.024	II	토지계
2699	전북	상달	진안군 성수면 중길리	20.1	23.2	2022	2.2	Ib	0.029	II	토지계
2700	전북	남악	진안군 마령면 평지리	7.0	45.6	2022	3.5	II	0.008	Ia	토지계
2701	전북	산수곡	진안군 마령면 평지리	8.0	16.9	2022	5.6	IV	0.030	II	토지계
2702	전북	을곡	진안군 마령면 동촌리	20.0	8.2	2022	2.6	Ib	0.023	II	토지계
2703	전북	서촌	진안군 마령면 동촌리	8.0	36.0	2022	2.8	Ib	0.030	II	토지계
2704	전북	형치	진안군 마령면 계서리	15.0	28.7	2022	4.5	III	0.026	II	토지계
2705	전북	판치	진안군 마령면 덕천리	16.0	230.1	2022	3.2	II	0.033	III	토지계
2706	전북	신동	진안군 마령면 덕천리	11.0	12.7	2022	2.7	Ib	0.038	III	생활계
2707	전북	서당	진안군 마령면 덕천리	14.0	10.1	2022	6.8	V	0.045	III	토지계
2708	전북	안방	진안군 마령면 덕천리	3.5	16.7	2022	3.7	II	0.038	III	토지계
2709	전북	장재	진안군 마령면 덕천리	13.0	7.0	2022	4.2	III	0.048	III	토지계
2710	전북	오산	진안군 부귀면 오룡리	17.0	10.4	2022	2.1	Ib	0.018	Ib	토지계
2711	전북	잠동	진안군 부귀면 세동리	12.0	3.9	2022	1.4	Ia	0.024	II	토지계
2712	전북	적천	진안군 부귀면 세동리	17.0	7.8	2022	1.8	Ia	0.030	II	토지계
2713	전북	판치	진안군 부귀면 신정리	13.0	7.3	2022	1.7	Ia	0.021	II	토지계
2714	전북	신당금	진안군 부귀면 신정리	12.0	7.4	2022	2.8	Ib	0.023	II	토지계
2715	전북	진상동	진안군 부귀면 황금리	16.0	11.4	2022	1.5	Ia	0.020	Ib	생활계
2716	전북	미곡	진안군 부귀면 봉암리	17.0	3.4	2022	1.4	Ia	0.017	Ib	토지계
2717	전북	조포	진안군 정천면 갈용리	20.0	10.5	2022	3.0	Ib	0.038	III	토지계
2718	전북	골곡	무주군 안성면 장기리	8.0	16.0	2022	10.0	VI	0.044	III	토지계
2719	전북	동월	무주군 안성면 장기리	7.2	16.0	2022	10.2	VI	0.066	IV	토지계
2720	전북	상이목	무주군 안성면 장기리	3.9	10.0	2022	2.0	Ia	0.038	III	토지계
2721	전북	가마골	무주군 안성면 공진리	3.6	11.0	2022	4.0	II	0.042	III	토지계
2722	전북	모두제	무주군 안성면 공진리	3.4	16.0	2022	5.9	IV	0.083	IV	토지계

번호	시도	시설명	소재지	수혜 면적 (ha)	유효 저수량 (천톤)	조사년도	수질(mg/L. 등급)				주 오염원
							TOC		T-P		
2723	전북	공진2	무주군 안성면 공진리	4.0	14.0	2022	7.3	V	0.067	IV	토지계
2724	전북	죽장	무주군 안성면 공진리	5.1	16.0	2022	6.0	IV	0.046	III	토지계
2725	전북	공진1	무주군 안성면 공진리	8.6	16.0	2022	4.1	III	0.027	II	토지계
2726	전북	신무	무주군 안성면 죽천리	7.5	16.0	2022	7.5	V	0.049	III	토지계
2727	전북	신평	무주군 안성면 죽천리	3.4	26.0	2022	1.9	Ia	0.016	Ib	토지계
2728	전북	갈마	무주군 안성면 죽천리	3.3	10.0	2022	2.7	Ib	0.022	II	토지계
2729	전북	내당	무주군 안성면 공정리	3.8	15.0	2022	4.0	II	0.106	V	토지계
2730	전북	메포	무주군 안성면 공정리	4.3	8.0	2022	2.2	Ib	0.023	II	토지계
2731	전북	공정	무주군 안성면 공정리	16.0	13.0	2022	1.5	Ia	0.026	II	토지계
2732	전북	안산	무주군 안성면 덕산리	10.0	13.0	2022	11.8	VI	0.225	VI	토지계
2733	전북	두문2	무주군 안성면 금평리	10.1	15.0	2022	3.3	II	0.032	III	토지계
2734	전북	두문1	무주군 안성면 금평리	7.1	14.0	2022	2.4	Ib	0.029	II	토지계
2735	전북	진도	무주군 안성면 진도리	3.0	9.0	2022	3.7	II	0.020	Ib	토지계
2736	전북	도소	무주군 부남면 대소리	6.0	18.0	2022	10.6	VI	0.064	IV	생활계
2737	전북	암포	임실군 청웅면 향교리	4.5	22.8	2022	3.5	II	0.035	III	토지계
2738	전북	수풍	임실군 청웅면 향교리	7.4	18.6	2022	3.4	II	0.034	III	토지계
2739	전북	상산	임실군 청웅면 옥전리	10.0	13.8	2022	4.4	III	0.040	III	토지계
2740	전북	청계	임실군 청웅면 청계리	8.4	16.4	2022	4.0	III	0.049	III	토지계
2741	전북	옥석2	임실군 청웅면 옥석리	13.0	6.6	2022	1.8	Ia	0.048	III	토지계
2742	전북	후동	임실군 운암면 선거리	7.2	8.8	2022	4.5	III	0.027	II	축산계
2743	전북	시목	임실군 운암면 선거리	10.7	16.4	2022	3.6	II	0.052	IV	축산계
2744	전북	기암	임실군 운암면 사양리	11.4	36.2	2022	2.5	Ib	0.042	III	토지계
2745	전북	쌍암	임실군 운암면 쌍암리	12.2	78.6	2022	3.0	Ib	0.032	III	토지계
2746	전북	가덕	임실군 신평면 가덕리	13.4	47.6	2022	5.0	IV	0.118	V	토지계
2747	전북	상가	임실군 신평면 가덕리	3.5	11.3	2022	5.6	IV	0.049	III	토지계
2748	전북	덕암	임실군 신평면 덕암리	7.2	18.3	2022	3.7	II	0.051	IV	토지계
2749	전북	피암	임실군 신평면 덕암리	3.9	4.7	2022	6.1	V	0.168	VI	토지계
2750	전북	광명	임실군 신평면 용암리	2.0	4.9	2022	6.2	V	0.055	IV	토지계
2751	전북	탑곡	임실군 신평면 용암리	3.8	19.6	2022	3.2	II	0.028	II	토지계
2752	전북	대곡(신평)	임실군 신평면 용암리	5.2	10.0	2022	2.6	Ib	0.030	II	토지계
2753	전북	조치	임실군 성수면 오봉리	1.5	10.3	2022	2.3	Ib	0.026	II	토지계
2754	전북	효촌	임실군 성수면 오봉리	2.0	12.6	2022	2.7	Ib	0.028	II	토지계
2755	전북	봉산	임실군 오수면 봉천리	1.9	6.7	2022	5.4	IV	0.133	V	축산계
2756	전북	봉천	임실군 오수면 봉천리	2.0	9.6	2022	6.2	V	0.119	V	축산계
2757	전북	비노	임실군 오수면 군평리	2.3	8.9	2022	3.2	II	0.035	III	축산계
2758	전북	죽림	임실군 신평면 수천리	1.4	10.3	2022	6.8	V	0.056	IV	토지계
2759	전북	백련	임실군 강진면 백련리	10.0	11.6	2022	7.5	V	0.169	VI	토지계
2760	전북	부흥	임실군 강진면 부흥리	6.3	12.9	2022	3.2	II	0.035	III	토지계
2761	전북	가목	임실군 강진면 부흥리	4.5	10.6	2022	3.2	II	0.026	II	토지계
2762	전북	필봉	임실군 강진면 필봉리	7.0	7.2	2022	14.0	VI	0.141	V	토지계
2763	전북	죽원	임실군 강진면 학석리	11.9	26.9	2022	3.0	Ib	0.050	III	생활계
2764	전북	율치(강진)	임실군 강진면 학석리	10.5	33.6	2022	5.0	IV	0.062	IV	생활계
2765	전북	신기	임실군 덕치면 두지리	5.2	8.6	2022	4.4	III	0.080	IV	생활계
2766	전북	하두	임실군 덕치면 두지리	8.4	21.7	2022	3.0	II	0.036	III	생활계
2767	전북	사기	임실군 덕치면 사곡리	7.0	11.6	2022	3.4	II	0.031	III	생활계
2768	전북	광량	임실군 덕치면 사곡리	4.9	7.1	2022	3.8	II	0.029	II	토지계

번호	시도	시설명	소재지	수혜 면적 (ha)	유효 저수량 (천톤)	조사년도	수질(mg/L. 등급)				주 오염원
							TOC		T-P		
2769	전북	장암	임실군 덕치면 장암리	11.5	22.4	2022	2.1	Ib	0.089	IV	토지계
2770	전북	학운	임실군 덕치면 회문리	4.5	6.5	2022	5.0	III	0.070	IV	토지계
2771	전북	무수2	순창군 순창읍 신남리	7.0	6.0	2022	3.7	II	0.164	VI	토지계
2772	전북	마곡	순창군 인계면 갑동리	7.5	1.6	2022	10.1	VI	0.077	IV	토지계
2773	전북	심초2제	순창군 인계면 심초리	16.0	14.0	2022	3.4	II	0.047	III	토지계
2774	전북	세룡	순창군 인계면 세룡리	7.0	14.0	2022	2.2	Ib	0.068	IV	토지계
2775	전북	장치	순창군 인계면 마흘리	7.7	18.0	2022	3.5	II	0.040	III	토지계
2776	전북	묘동	순창군 인계면 마흘리	9.0	42.0	2022	4.8	III	0.082	IV	토지계
2777	전북	중산	순창군 인계면 중산리	7.1	12.0	2022	4.6	III	0.067	IV	토지계
2778	전북	인화	순창군 인계면 중산리	8.3	18.0	2022	5.9	IV	0.043	III	토지계
2779	전북	지산	순창군 인계면 지산리	3.4	19.0	2022	6.8	V	0.068	IV	토지계
2780	전북	지곡	순창군 인계면 지산리	7.0	5.9	2022	3.2	II	0.046	III	토지계
2781	전북	서호	순창군 동계면 서호리	4.7	19.0	2022	9.2	VI	0.151	VI	토지계
2782	전북	늦점	순창군 동계면 어치리	5.1	10.0	2022	4.5	III	0.040	III	토지계
2783	전북	느제	순창군 동계면 어치리	9.3	20.0	2022	4.5	III	0.044	III	토지계
2784	전북	주월	순창군 동계면 신흥리	9.7	20.0	2022	5.4	IV	0.240	VI	토지계
2785	전북	도치	순창군 풍산면 삼촌리	11.0	13.0	2022	3.9	II	0.046	III	토지계
2786	전북	상촌1	순창군 풍산면 상촌리	10.3	53.0	2022	6.8	V	0.079	IV	토지계
2787	전북	방산	순창군 쌍치면 방산리	12.0	25.0	2022	3.1	II	0.037	III	토지계
2788	전북	만수	순창군 쌍치면 옥산리	3.8	22.7	2022	4.5	III	0.144	V	토지계
2789	전북	오룡	순창군 쌍치면 학선리	8.0	21.0	2022	3.0	Ib	0.038	III	토지계
2790	전북	가작골	순창군 적성면 지북리	5.0	8.2	2022	9.1	VI	0.048	III	토지계
2791	전북	내적	순창군 적성면 내일리	12.0	58.0	2022	7.9	V	0.084	IV	토지계
2792	전북	농소	순창군 적성면 내일리	5.6	30.0	2022	10.9	VI	0.121	V	토지계
2793	전북	탁골	순창군 적성면 괴정리	3.0	21.0	2022	8.5	VI	0.056	IV	토지계
2794	전북	화산	순창군 적성면 괴정리	5.0	7.0	2022	3.9	II	0.076	IV	토지계
2795	전북	억대골	순창군 적성면 괴정리	7.5	23.0	2022	3.7	II	0.064	IV	토지계
2796	전북	건곡	순창군 유등면 건곡리	14.0	36.0	2022	8.0	V	0.089	IV	토지계
2797	전북	외이	순창군 유등면 외이리	4.0	18.0	2022	2.5	Ib	0.076	IV	토지계
2798	전북	태자	순창군 구림면 구산리	12.8	32.0	2022	4.9	III	0.059	IV	토지계
2799	전북	상월2	고창군 고창읍 월곡리	1.0	4.1	2022	8.4	VI	0.122	V	토지계
2800	전북	호동	고창군 고창읍 노동리	1.5	1.5	2022	9.2	VI	0.519	VI	토지계
2801	전북	율계	고창군 고창읍 율계리	2.0	11.0	2022	9.3	VI	0.136	V	토지계
2802	전북	사동	고창군 고수면 와촌리	7.0	15.2	2022	8.4	VI	0.387	VI	축산계
2803	전북	성산	고창군 고수면 와촌리	1.2	3.2	2022	8.9	VI	0.440	VI	토지계
2804	전북	쟁침	고창군 고수면 황산리	2.0	2.7	2022	6.1	V	0.312	VI	토지계
2805	전북	황산	고창군 고수면 황산리	2.0	7.0	2022	10.0	VI	0.230	VI	토지계
2806	전북	안산	고창군 고수면 봉산리	1.0	12.9	2022	7.9	V	0.241	VI	토지계
2807	전북	산동	고창군 고수면 우평리	7.0	16.5	2022	8.1	VI	0.112	V	토지계
2808	전북	연동	고창군 고수면 부곡리	2.0	3.2	2022	8.0	V	0.483	VI	토지계
2809	전북	양산	고창군 고수면 두평리	2.0	4.8	2022	4.4	III	0.124	V	토지계
2810	전북	인교	고창군 무장면 교흥리	2.0	6.2	2022	10.1	VI	0.127	V	토지계
2811	전북	방축	고창군 무장면 덕림리	2.0	3.0	2022	6.8	V	0.093	IV	축산계
2812	전북	신월전	고창군 무장면 옥산리	2.0	3.9	2022	5.6	IV	0.116	V	토지계
2813	전북	짜대	고창군 무장면 옥산리	2.0	7.8	2022	10.2	VI	0.081	IV	토지계
2814	전북	덕골	고창군 공음면 용수리	1.0	7.5	2022	9.9	VI	0.210	VI	토지계

번호	시도	시설명	소재지	수혜 면적 (ha)	유효 저수량 (천톤)	조사년도	수질(mg/L. 등급)				주 오염원
							TOC		T-P		
2815	전북	삭골	고창군 상하면 검산리	8.0	3.8	2022	12.2	VI	0.069	IV	토지계
2816	전북	상라	고창군 상하면 검산리	5.0	3.1	2022	6.8	V	0.053	IV	토지계
2817	전북	안동	고창군 상하면 검산리	6.0	5.2	2022	6.3	V	0.065	IV	토지계
2818	전북	모암	고창군 상하면 검산리	5.5	11.7	2022	6.4	V	0.062	IV	토지계
2819	전북	검산	고창군 상하면 검산리	6.0	7.6	2022	7.3	V	0.097	IV	토지계
2820	전북	송림	고창군 상하면 송곡리	8.0	17.5	2022	5.9	IV	0.084	IV	토지계
2821	전북	송정	고창군 상하면 송곡리	2.5	9.3	2022	4.8	III	0.088	IV	축산계
2822	전북	수락	고창군 해리면 평지리	2.5	4.1	2022	5.5	IV	0.068	IV	토지계
2823	전북	상송	고창군 해리면 송산리	16.0	5.2	2022	6.2	V	0.073	IV	토지계
2824	전북	행산	고창군 해리면 송산리	1.0	8.9	2022	5.5	IV	0.071	IV	토지계
2825	전북	승방	고창군 해리면 왕촌리	6.0	8.2	2022	6.6	V	0.088	IV	토지계
2826	전북	용반	고창군 해리면 왕촌리	6.0	12.0	2022	5.2	IV	0.063	IV	토지계
2827	전북	가동	고창군 해리면 왕촌리	10.0	6.7	2022	5.5	IV	0.054	IV	토지계
2828	전북	나산	고창군 해리면 라성리	7.0	4.2	2022	5.8	IV	0.045	III	토지계
2829	전북	중구	고창군 해리면 라성리	8.0	7.0	2022	5.8	IV	0.046	III	토지계
2830	전북	유암	고창군 해리면 라성리	6.0	14.1	2022	5.5	IV	0.087	IV	토지계
2831	전북	월봉	고창군 해리면 라성리	5.0	10.2	2022	5.8	IV	0.080	IV	토지계
2832	전북	성산	고창군 해리면 라성리	2.0	11.6	2022	6.9	V	0.114	V	토지계
2833	전북	대정	고창군 해리면 라성리	7.0	4.0	2022	5.8	IV	0.091	IV	토지계
2834	전북	어룡	고창군 해리면 사반리	8.0	12.2	2022	6.2	V	0.079	IV	토지계
2835	전북	사반	고창군 해리면 사반리	4.0	14.8	2022	5.4	IV	0.104	V	토지계
2836	전북	미산	고창군 해리면 사반리	3.0	4.6	2022	6.4	V	0.130	V	토지계
2837	전북	중포	고창군 해리면 사반리	5.0	2.3	2022	7.9	V	0.155	VI	토지계
2838	전북	무송	고창군 성송면 무송리	1.0	4.6	2022	34.2	VI	0.227	VI	축산계
2839	전북	신장	고창군 대산면 매산리	2.0	9.5	2022	9.8	VI	0.166	VI	토지계
2840	전북	신기	고창군 대산면 울촌리	14.0	17.4	2022	9.2	VI	0.159	VI	토지계
2841	전북	성학	고창군 대산면 울촌리	24.2	25.4	2022	9.6	VI	0.474	VI	토지계
2842	전북	반룡	고창군 대산면 춘산리	5.0	5.8	2022	1.8	Ia	0.025	II	토지계
2843	전북	울지	고창군 대산면 춘산리	26.3	10.7	2022	12.7	VI	0.661	VI	토지계
2844	전북	백운	고창군 대산면 춘산리	7.8	42.0	2022	7.9	V	0.108	V	토지계
2845	전북	춘산	고창군 대산면 춘산리	4.0	2.7	2022	13.3	VI	0.132	V	토지계
2846	전북	약산	고창군 대산면 춘산리	8.0	32.3	2022	8.5	VI	0.139	V	토지계
2847	전북	장차	고창군 대산면 연동리	12.5	7.5	2022	7.5	V	0.153	VI	토지계
2848	전북	장동	고창군 대산면 연동리	15.0	9.9	2022	9.1	VI	0.410	VI	토지계
2849	전북	연화	고창군 대산면 연동리	2.5	18.7	2022	8.2	VI	0.142	V	토지계
2850	전북	갈마	고창군 대산면 갈마리	8.5	15.0	2022	8.1	VI	0.135	V	토지계
2851	전북	대촌	고창군 대산면 해룡리	14.0	39.9	2022	15.0	VI	0.925	VI	토지계
2852	전북	양지	고창군 대산면 해룡리	6.8	34.1	2022	7.9	V	0.157	VI	토지계
2853	전북	해룡	고창군 대산면 해룡리	16.7	4.8	2022	9.8	VI	0.135	V	토지계
2854	전북	사근	고창군 흥덕면 치룡리	7.0	30.4	2022	9.6	VI	0.187	VI	토지계
2855	전북	연지제	고창군 흥덕면 치룡리	4.0	26.2	2022	8.1	VI	0.086	IV	토지계
2856	전북	용반	고창군 흥덕면 용반리	2.0	17.9	2022	5.2	IV	0.224	VI	토지계
2857	전북	견양	고창군 흥덕면 용반리	8.0	20.7	2022	3.7	II	0.288	VI	토지계
2858	전북	신덕	고창군 흥덕면 신덕리	10.0	6.2	2022	17.8	VI	0.876	VI	토지계
2859	전북	목우	고창군 흥덕면 신덕리	8.0	9.0	2022	4.3	III	0.064	IV	토지계
2860	전북	대촌	고창군 흥덕면 후포리	10.0	21.5	2022	5.4	IV	0.590	VI	토지계

번호	시도	시설명	소재지	수혜 면적 (ha)	유효 저수량 (천톤)	조사년도	수질(mg/L. 등급)				주 오염원
							TOC		T-P		
2861	전북	주교	고창군 흥덕면 사포리	21.0	15.3	2022	5.7	IV	0.075	IV	토지계
2862	전북	간견	고창군 흥덕면 사포리	7.0	9.7	2022	8.1	VI	0.305	VI	토지계
2863	전북	교운	고창군 흥덕면 교운리	8.0	11.8	2022	7.3	V	0.073	IV	토지계
2864	전북	향교	고창군 흥덕면 교운리	6.0	6.6	2022	6.7	V	0.152	VI	토지계
2865	전북	제하	고창군 흥덕면 제하리	2.0	10.7	2022	6.5	V	1.136	VI	생활계
2866	전북	장태	고창군 흥덕면 송암리	3.0	11.3	2022	5.9	IV	0.113	V	토지계
2867	전북	굴산	고창군 성내면 양계리	5.0	4.2	2022	4.8	III	0.129	V	토지계
2868	전북	석양	고창군 성내면 양계리	2.0	5.2	2022	4.9	III	0.270	VI	토지계
2869	전북	월성	고창군 성내면 월성리	11.0	20.8	2022	9.2	VI	0.447	VI	토지계
2870	전북	금평	고창군 성내면 조동리	2.0	7.7	2022	6.6	V	0.098	IV	토지계
2871	전북	와석	고창군 성내면 조동리	2.0	5.0	2022	16.8	VI	1.222	VI	토지계
2872	전북	신시	고창군 성내면 조동리	12.0	16.7	2022	3.9	II	0.135	V	토지계
2873	전북	위동	고창군 성내면 덕산리	12.5	16.9	2022	10.3	VI	0.431	VI	토지계
2874	전북	생근	고창군 성내면 덕산리	14.0	6.0	2022	6.3	V	0.295	VI	토지계
2875	전북	작천	고창군 성내면 신성리	2.5	15.8	2022	3.5	II	0.059	IV	토지계
2876	전북	칠성	고창군 성내면 신성리	6.0	8.9	2022	5.2	IV	0.048	III	토지계
2877	전북	동산	고창군 성내면 동산리	1.5	1.8	2022	6.8	V	0.365	VI	토지계
2878	전북	옥토	고창군 성내면 옥제리	2.0	10.1	2022	4.7	III	0.275	VI	토지계
2879	전북	국지	고창군 성내면 옥제리	11.8	14.2	2022	4.8	III	0.230	VI	토지계
2880	전북	신흥제	고창군 성내면 대흥리	7.0	40.6	2022	5.0	III	0.105	V	토지계
2881	전북	대흥	고창군 성내면 대흥리	6.0	11.1	2022	24.8	VI	3.461	VI	토지계
2882	전북	보은	고창군 성내면 신대리	4.0	11.9	2022	5.8	IV	0.090	IV	토지계
2883	전북	해평	고창군 성내면 신대리	13.0	20.4	2022	6.6	V	0.049	III	토지계
2884	전북	난답	고창군 성내면 신대리	16.0	5.5	2022	5.5	IV	0.271	VI	생활계
2885	전북	교동	고창군 성내면 용교리	10.0	13.5	2022	2.1	Ib	0.053	IV	토지계
2886	전북	학동	고창군 성내면 용교리	29.0	99.0	2022	5.3	IV	0.030	II	토지계
2887	전북	낙산	고창군 성내면 산림리	2.0	14.5	2022	7.5	V	0.347	VI	토지계
2888	전북	두암	고창군 성내면 산림리	12.0	13.0	2022	6.7	V	0.146	V	축산계
2889	전북	은동	고창군 성내면 산림리	6.0	9.0	2022	5.2	IV	0.070	IV	토지계
2890	전북	기곡	고창군 신림면 도림리	5.0	7.3	2022	8.5	VI	0.110	V	토지계
2891	전북	구산	고창군 신림면 도림리	13.1	53.1	2022	6.6	V	0.068	IV	토지계
2892	전북	도산	고창군 신림면 도림리	7.0	6.8	2022	7.2	V	0.071	IV	토지계
2893	전북	남성	고창군 신림면 도림리	13.7	4.5	2022	6.4	V	0.060	IV	토지계
2894	전북	유점	고창군 신림면 덕화리	5.0	1.7	2022	3.6	II	0.065	IV	토지계
2895	전북	월계	고창군 신림면 덕화리	5.0	11.0	2022	6.6	V	0.055	IV	토지계
2896	전북	덕화	고창군 신림면 덕화리	9.0	188.8	2022	4.9	III	0.045	III	생활계
2897	전북	반룡	고창군 신림면 반룡리	3.0	4.2	2022	12.8	VI	0.086	IV	토지계
2898	전북	동호	고창군 신림면 반룡리	8.0	32.7	2022	4.8	III	0.053	IV	토지계
2899	전북	월평	고창군 신림면 반룡리	23.0	7.8	2022	9.6	VI	0.108	V	토지계
2900	전북	남세	고창군 신림면 세곡리	4.0	3.9	2022	5.2	IV	0.031	III	토지계
2901	전북	내동	고창군 신림면 송용리	14.6	28.8	2022	8.4	VI	0.040	III	토지계
2902	전북	송용	고창군 신림면 송용리	8.0	11.0	2022	6.2	V	0.068	IV	토지계
2903	전북	장수	고창군 신림면 벽송리	15.0	15.5	2022	5.8	IV	0.035	III	토지계
2904	전북	동원	고창군 신림면 부송리	6.0	7.0	2022	5.8	IV	0.450	VI	토지계
2905	전북	관동	고창군 신림면 부송리	8.8	23.4	2022	5.0	III	0.063	IV	토지계
2906	전북	선양	고창군 부안면 수남리	3.0	20.4	2022	2.9	Ib	0.016	Ib	토지계

번호	시도	시설명	소재지	수혜 면적 (ha)	유효 저수량 (천톤)	조사년도	수질(mg/L. 등급)				주 오염원
							TOC		T-P		
2907	전북	먹방	고창군 부안면 용산리	14.0	81.6	2022	2.9	Ib	0.031	III	축산계
2908	전북	용산	고창군 부안면 용산리	11.3	28.1	2022	4.3	III	0.024	II	토지계
2909	전북	화봉	부안군 주산면 동정리	2.0	20.0	2022	4.8	III	0.073	IV	생활계
2910	전북	후곡	부안군 보안면 영전리	2.0	6.0	2022	5.6	IV	0.130	V	축산계
2911	전북	제네	부안군 보안면 영전리	1.0	6.0	2022	7.2	V	0.112	V	토지계
2912	전북	도송	부안군 보안면 월천리	2.0	13.0	2022	6.6	V	0.079	IV	축산계
2913	전북	장구	부안군 변산면 운산리	4.0	9.0	2022	4.5	III	0.052	IV	토지계
2914	전북	백포	부안군 진서면 진서리	8.0	19.0	2022	4.0	II	0.038	III	토지계
2915	전북	도화	부안군 상서면 통정리	3.0	24.0	2022	8.4	VI	0.540	VI	토지계
2916	전북	청림(거석)	부안군 상서면 청림리	13.0	40.0	2022	8.2	VI	0.554	VI	토지계
2917	전북	노곡	부안군 하서면 청호리	4.0	12.0	2022	4.5	III	0.069	IV	토지계
2918	전북	삼현	부안군 하서면 청호리	3.0	10.0	2022	7.4	V	0.348	VI	생활계
2919	전북	송림	부안군 하서면 장신리	11.0	31.0	2022	7.8	V	0.182	VI	토지계
2920	전북	복용	부안군 하서면 장신리	9.0	25.0	2022	7.3	V	0.349	VI	토지계
2921	전북	장신	부안군 하서면 장신리	9.0	26.0	2022	7.6	V	0.134	V	토지계
2922	전북	용정	김제시 금산면 용산리	18.0	7.2	2022	3.5	II	0.037	III	토지계
2923	전북	오암	임실군 오수면 오암리	4.5	26.4	2022	4.7	III	0.063	IV	토지계
2924	전북	군평	임실군 오수면 군평리	34.8	56.0	2022	4.2	III	0.066	IV	토지계
2925	전북	방죽	임실군 지사면 계산리	3.8	9.8	2022	9.6	VI	0.352	VI	토지계
2926	전북	광암	임실군 지사면 계산리	2.9	4.7	2022	6.4	V	0.079	IV	토지계
2927	전북	학선	순창군 쌍치면 학선리	20.0	200.6	2022	3.3	II	0.034	III	토지계
2928	전북	오금	순창군 유등면 오교리	7.3	28.0	2022	5.7	IV	0.053	IV	토지계
2929	전북	모과	전주시 완산구 삼천동3가	7.7	16.4	2021	6.2	V	0.029	II	토지계
2930	전북	석산	전주시 완산구 삼천동3가	6.3	15.9	2021	6.2	V	0.041	III	생활계
2931	전북	갈마	전주시 완산구 중인동	8.0	62.7	2021	5.2	IV	0.029	II	토지계
2932	전북	안심	전주시 완산구 상림동	5.8	112.0	2021	5.7	IV	0.084	IV	토지계
2933	전북	중인	전주시 완산구 중인동	3.0	9.6	2021	8.0	V	0.074	IV	토지계
2934	전북	호동	전주시 완산구 삼천동3가	4.8	16.5	2021	6.5	V	0.169	VI	생활계
2935	전북	장천	전주시 완산구 평화동2가	7.9	26.7	2021	3.6	II	0.017	Ib	토지계
2936	전북	어두	전주시 완산구 중인동	5.0	25.8	2021	4.7	III	0.138	V	토지계
2937	전북	작지	전주시 완산구 평화동3가	7.6	18.8	2021	3.3	II	0.065	IV	토지계
2938	전북	무릉	전주시 덕진구 우아동1가	2.3	12.6	2021	1.3	Ia	0.040	III	토지계
2939	전북	복당	전주시 덕진구 산정동	2.1	9.8	2021	8.2	VI	0.083	IV	토지계
2940	전북	금상	전주시 덕진구 금상동	3.5	9.8	2021	2.5	Ib	0.020	Ib	토지계
2941	전북	두현	전주시 덕진구 만성동	5.2	13.4	2021	5.3	IV	0.084	IV	토지계
2942	전북	만성	전주시 덕진구 만성동	4.9	19.8	2021	5.5	IV	0.172	VI	토지계
2943	전북	후곡	전주시 덕진구 만성동	4.3	12.8	2021	1.3	Ia	0.037	III	토지계
2944	전북	재전	전주시 덕진구 우아동1가	18.4	265.0	2021	3.4	II	0.014	Ib	토지계
2945	전북	안정	군산시 내흥동	12.0	21.2	2021	5.9	IV	0.096	IV	생활계
2946	전북	거척	군산시 내흥동	12.0	41.4	2021	8.5	VI	0.115	V	생활계
2947	전북	장군	군산시 개정동	5.4	12.2	2021	6.4	V	0.059	IV	토지계
2948	전북	지곡	군산시 지곡동	3.9	12.6	2021	7.3	V	0.281	VI	생활계
2949	전북	월당	군산시 미룡동	6.7	26.0	2021	3.9	II	0.108	V	생활계
2950	전북	옥정	군산시 옥구읍 옥정리	5.7	17.8	2021	8.7	VI	0.134	V	토지계
2951	전북	척동	군산시 옥구읍 옥정리	9.8	29.8	2021	5.3	IV	0.067	IV	토지계
2952	전북	옥산	군산시 옥산면 옥산리	9.0	27.6	2021	5.0	III	0.051	IV	토지계

번호	시도	시설명	소재지	수혜 면적 (ha)	유효 저수량 (천톤)	조사년도	수질(mg/L. 등급)				주 오염원
							TOC		T-P		
2953	전북	망동	군산시 옥산면 남내리	4.8	11.2	2021	5.6	IV	0.064	IV	토지계
2954	전북	한림	군산시 옥산면 당북리	4.9	9.6	2021	4.5	III	0.041	III	토지계
2955	전북	방령	군산시 서수면 관월리	9.8	26.7	2021	6.5	V	0.089	IV	토지계
2956	전북	복우	군산시 서수면 축동리	8.8	24.3	2021	5.3	IV	0.052	IV	토지계
2957	전북	외무장	군산시 서수면 축동리	10.9	15.5	2021	6.3	V	0.027	II	토지계
2958	전북	신당	군산시 서수면 관월리	1.1	42.9	2021	7.0	V	0.094	IV	토지계
2959	전북	신관월	군산시 서수면 관월리	4.6	17.5	2021	6.4	V	0.043	III	토지계
2960	전북	우유	군산시 서수면 관월리	1.3	29.4	2021	14.6	VI	1.072	VI	축산계
2961	전북	신용전	군산시 서수면 서수리	3.4	5.0	2021	6.1	V	0.207	VI	토지계
2962	전북	서수	군산시 서수면 서수리	4.4	10.1	2021	6.5	V	0.065	IV	토지계
2963	전북	구곡	군산시 서수면 서수리	10.3	19.5	2021	7.0	V	0.102	V	토지계
2964	전북	내무장	군산시 서수면 축동리	11.5	14.5	2021	4.1	III	0.025	II	토지계
2965	전북	흥법	군산시 서수면 축동리	13.3	34.8	2021	5.7	IV	0.060	IV	토지계
2966	전북	원관월	군산시 서수면 관월리	3.5	24.0	2021	7.0	V	0.084	IV	토지계
2967	전북	신왕	익산시 석왕동	2.0	20.9	2021	5.8	IV	0.211	VI	생활계
2968	전북	하왕	익산시 석왕동	4.3	20.7	2021	5.4	IV	0.174	VI	토지계
2969	전북	상동	익산시 황등면 동연리	2.0	7.7	2021	5.4	IV	0.297	VI	토지계
2970	전북	하동	익산시 황등면 동연리	2.4	12.8	2021	4.9	III	0.085	IV	토지계
2971	전북	금곡	익산시 함라면 금성리	2.8	18.9	2021	5.4	IV	0.051	IV	토지계
2972	전북	성림	익산시 함라면 신대리	2.0	9.7	2021	6.0	IV	0.051	IV	토지계
2973	전북	와우	익산시 함라면 신대리	4.0	30.8	2021	4.9	III	0.059	IV	토지계
2974	전북	장점	익산시 함라면 신목리	2.8	12.1	2021	6.8	V	0.080	IV	축산계
2975	전북	입동	익산시 옹포면 입점리	3.5	14.9	2021	6.1	V	0.139	V	토지계
2976	전북	서방	익산시 옹포면 입점리	5.8	26.0	2021	2.5	Ib	0.034	III	토지계
2977	전북	동산	익산시 옹포면 맹산리	8.0	39.5	2021	3.6	II	0.021	II	토지계
2978	전북	순풍	익산시 용안면 법성리	3.8	17.6	2021	5.9	IV	0.038	III	토지계
2979	전북	간이	익산시 용안면 용두리	2.0	10.7	2021	4.9	III	0.038	III	토지계
2980	전북	유성	익산시 여산면 여산리	4.0	17.3	2021	7.1	V	0.312	VI	생활계
2981	전북	진사	익산시 여산면 원수리	6.0	22.9	2021	3.5	II	0.067	IV	토지계
2982	전북	학동	익산시 여산면 원수리	7.0	12.3	2021	1.8	Ia	0.033	III	토지계
2983	전북	관연	익산시 여산면 태성리	6.7	31.5	2021	4.3	III	0.034	III	생활계
2984	전북	덕곡	익산시 여산면 태성리	3.4	17.2	2021	3.4	II	0.032	III	토지계
2985	전북	연동	익산시 금마면 서고도리	5.0	28.3	2021	4.7	III	0.081	IV	토지계
2986	전북	기양	익산시 왕궁면 발산리	3.8	19.5	2021	5.6	IV	0.120	V	토지계
2987	전북	가좌	익산시 왕궁면 동촌리	5.7	29.7	2021	5.0	III	0.193	VI	토지계
2988	전북	신동	익산시 춘포면 신동리	7.0	7.8	2021	6.1	V	0.230	VI	토지계
2989	전북	상하다	익산시 춘포면 천서리	11.0	5.7	2021	4.3	III	0.062	IV	토지계
2990	전북	갈전	익산시 춘포면 창평리	8.0	34.5	2021	6.1	V	0.226	VI	생활계
2991	전북	수양	익산시 춘포면 천서리	3.0	20.4	2021	6.1	V	0.214	VI	토지계
2992	전북	천호동	익산시 여산면 호산리	4.7	2.2	2021	2.8	Ib	0.042	III	생활계
2993	전북	천호	익산시 여산면 호산리	2.5	10.0	2021	1.1	Ia	0.011	Ib	토지계
2994	전북	천곡	정읍시 망제동	8.7	39.5	2021	5.6	IV	0.084	IV	토지계
2995	전북	동월	정읍시 신월동	13.5	95.0	2021	5.9	IV	0.074	IV	토지계
2996	전북	평점	정읍시 신정동	5.6	13.8	2021	6.2	V	0.049	III	토지계
2997	전북	송학	정읍시 송산동	2.7	35.1	2021	6.3	V	0.057	IV	토지계
2998	전북	신흥	정읍시 흑암동	5.9	35.9	2021	6.0	IV	0.071	IV	토지계

번호	시도	시설명	소재지	수혜 면적 (ha)	유효 저수량 (천톤)	조사년도	수질(mg/L. 등급)				주 오염원
							TOC		T-P		
2999	전북	신곡1	정읍시 신태인읍 청천리	2.7	3.3	2021	5.3	IV	0.333	VI	토지계
3000	전북	신곡2	정읍시 신태인읍 청천리	4.4	4.3	2021	5.0	III	0.396	VI	토지계
3001	전북	육리	정읍시 신태인읍 육리	19.0	52.6	2021	4.3	III	0.333	VI	토지계
3002	전북	요동	정읍시 신태인읍 연정리	6.0	6.8	2021	4.7	III	0.392	VI	토지계
3003	전북	원백산	정읍시 신태인읍 백산리	7.7	33.7	2021	2.4	Ib	0.023	II	토지계
3004	전북	소포	정읍시 신태인읍 양괴리	2.5	11.7	2021	5.2	IV	0.398	VI	토지계
3005	전북	신선	정읍시 북면 마정리	2.1	18.6	2021	8.8	VI	0.157	VI	생활계
3006	전북	양동	정읍시 입암면 마석리	11.0	24.6	2021	2.2	Ib	0.040	III	토지계
3007	전북	마석	정읍시 입암면 마석리	1.5	48.2	2021	2.5	Ib	0.045	III	토지계
3008	전북	등천	정읍시 입암면 등천리	9.2	29.0	2021	6.4	V	0.063	IV	토지계
3009	전북	압곡	정읍시 입암면 연월리	16.0	19.3	2021	4.6	III	0.038	III	토지계
3010	전북	용암	정읍시 입암면 천월리	6.7	11.2	2021	6.2	V	0.058	IV	토지계
3011	전북	독동	정읍시 입암면 봉양리	6.7	17.7	2021	2.8	Ib	0.168	VI	토지계
3012	전북	구룡	정읍시 소성면 화룡리	2.9	5.4	2021	2.5	Ib	0.156	VI	토지계
3013	전북	한정	정읍시 소성면 고교리	12.5	35.7	2021	5.2	IV	0.030	II	토지계
3014	전북	모촌	정읍시 소성면 애당리	4.5	28.5	2021	4.5	III	0.034	III	토지계
3015	전북	두암2	정읍시 소성면 애당리	4.5	8.3	2021	7.6	V	0.074	IV	토지계
3016	전북	객망	정읍시 덕천면 신월리	4.5	29.5	2021	4.6	III	0.045	III	토지계
3017	전북	용전	정읍시 덕천면 우덕리	13.2	67.5	2021	2.5	Ib	0.010	Ia	축산계
3018	전북	대덕	정읍시 덕천면 상학리	8.2	37.0	2021	2.2	Ib	0.017	Ib	축산계
3019	전북	동죽	정읍시 덕천면 상학리	4.4	11.3	2021	18.4	VI	0.147	V	토지계
3020	전북	학전	정읍시 덕천면 상학리	10.2	52.6	2021	2.2	Ib	0.010	Ia	토지계
3021	전북	산매	정읍시 이평면 산매리	3.2	21.1	2021	2.4	Ib	0.012	Ib	토지계
3022	전북	배장	정읍시 덕천면 우덕리	12.0	49.1	2021	4.7	III	0.047	III	토지계
3023	전북	신기	정읍시 덕천면 신월리	5.7	23.2	2021	2.5	Ib	0.016	Ib	토지계
3024	전북	부암	정읍시 망제동	9.5	30.8	2021	5.3	IV	0.238	VI	토지계
3025	전북	차단	정읍시 입암면 단곡리	5.0	29.8	2021	6.6	V	0.052	IV	토지계
3026	전북	용두	정읍시 덕천면 달천리	5.4	8.2	2021	2.3	Ib	0.009	Ia	축산계
3027	전북	정일	정읍시 용계동	12.5	30.0	2021	5.1	IV	0.197	VI	토지계
3028	전북	상학1	정읍시 덕천면 상학리	5.0	15.4	2021	2.2	Ib	0.009	Ia	토지계
3029	전북	상학2	정읍시 덕천면 상학리	3.8	9.6	2021	4.7	III	0.048	III	토지계
3030	전북	실봉	정읍시 농소동	1.8	22.6	2021	6.8	V	0.343	VI	토지계
3031	전북	대동2	정읍시 소성면 등계리	4.4	30.7	2021	2.6	Ib	0.031	III	생활계
3032	전북	광산	정읍시 소성면 중광리	2.4	10.4	2021	4.4	III	0.032	III	토지계
3033	전북	광조	정읍시 소성면 중광리	9.0	66.0	2021	2.3	Ib	0.022	II	토지계
3034	전북	장문	정읍시 덕천면 하학리	11.1	84.1	2021	7.8	V	0.149	V	토지계
3035	전북	천치	정읍시 덕천면 하학리	4.5	14.7	2021	2.3	Ib	0.009	Ia	토지계
3036	전북	군대	정읍시 하북동	3.0	21.0	2021	5.2	IV	0.383	VI	토지계
3037	전북	대암	정읍시 망제동	7.9	47.2	2021	4.7	III	0.013	Ib	토지계
3038	전북	향제	정읍시 상평동	6.8	8.3	2021	2.5	Ib	0.074	IV	토지계
3039	전북	복흥	정읍시 북면 복흥리	4.0	64.5	2021	2.2	Ib	0.015	Ib	토지계
3040	전북	금당	정읍시 북면 태곡리	4.2	11.1	2021	2.1	Ib	0.019	Ib	생활계
3041	전북	수암	정읍시 입암면 신면리	2.7	13.6	2021	2.3	Ib	0.035	III	토지계
3042	전북	안당	정읍시 입암면 봉양리	5.9	20.1	2021	2.4	Ib	0.036	III	토지계
3043	전북	송학	정읍시 소성면 등계리	7.7	21.8	2021	2.3	Ib	0.043	III	토지계
3044	전북	두암1	정읍시 소성면 애당리	6.1	38.0	2021	2.3	Ib	0.137	V	토지계

번호	시도	시설명	소재지	수혜 면적 (ha)	유효 저수량 (천톤)	조사년도	수질(mg/L. 등급)				주 오염원
							TOC		T-P		
3045	전북	석산	정읍시 용산동	2.8	19.9	2021	6.2	V	0.041	III	토지계
3046	전북	금봉	정읍시 금봉동	5.5	25.8	2021	2.0	Ia	0.012	Ib	토지계
3047	전북	부무	정읍시 부전동	2.2	48.0	2021	2.2	Ib	0.067	IV	토지계
3048	전북	회룡	정읍시 내장동	2.0	14.5	2021	5.1	IV	0.410	VI	토지계
3049	전북	봉양	정읍시 입암면 봉양리	9.9	70.0	2021	1.9	Ia	0.166	VI	토지계
3050	전북	대동1	정읍시 소성면 등계리	2.0	15.7	2021	8.0	V	0.153	VI	토지계
3051	전북	산성	정읍시 입암면 하부리	2.5	13.2	2021	7.9	V	0.335	VI	토지계
3052	전북	백년	정읍시 입암면 등천리	9.5	22.3	2021	6.7	V	0.122	V	토지계
3053	전북	관계2	정읍시 칠보면 반곡리	1.5	3.8	2021	7.5	V	0.325	VI	토지계
3054	전북	마정	정읍시 북면 마정리	4.3	5.5	2021	7.9	V	0.154	VI	토지계
3055	전북	어구	정읍시 신정동	23.9	84.0	2021	4.4	III	0.036	III	토지계
3056	전북	산정	남원시 수지면 산정리	3.5	6.3	2021	1.7	Ia	0.018	Ib	토지계
3057	전북	장길	남원시 수지면 남창리	4.0	2.8	2021	1.2	Ia	0.012	Ib	토지계
3058	전북	신평	남원시 수지면 남창리	2.0	1.6	2021	1.8	Ia	0.012	Ib	토지계
3059	전북	성적	남원시 수지면 남창리	4.0	3.3	2021	1.7	Ia	0.012	Ib	토지계
3060	전북	장사	남원시 수지면 산정리	5.0	6.3	2021	1.2	Ia	0.008	Ia	토지계
3061	전북	곡내	남원시 수지면 고평리	3.0	4.8	2021	1.2	Ia	0.030	II	토지계
3062	전북	양촌	남원시 수지면 고평리	3.0	4.0	2021	1.7	Ia	0.037	III	토지계
3063	전북	가장	남원시 수지면 호곡리	7.0	8.3	2021	1.7	Ia	0.017	Ib	토지계
3064	전북	유산	남원시 수지면 유암리	8.0	11.4	2021	1.8	Ia	0.011	Ib	토지계
3065	전북	유암	남원시 수지면 유암리	4.0	15.8	2021	2.0	Ia	0.016	Ib	토지계
3066	전북	포암	남원시 수지면 유암리	8.0	14.6	2021	1.3	Ia	0.021	II	토지계
3067	전북	청용	남원시 주생면 영천리	7.5	6.8	2021	6.8	V	0.139	V	토지계
3068	전북	미암	남원시 주생면 지당리	4.5	4.1	2021	5.7	IV	0.042	III	토지계
3069	전북	매촌	남원시 금지면 서매리	5.0	7.8	2021	1.4	Ia	0.004	Ia	토지계
3070	전북	월촌1	남원시 대산면 신계리	3.0	3.1	2021	1.2	Ia	0.005	Ia	토지계
3071	전북	월촌4	남원시 대산면 신계리	2.5	2.4	2021	1.4	Ia	0.012	Ib	토지계
3072	전북	분저운	남원시 대산면 운교리	11.0	9.9	2021	2.2	Ib	0.065	IV	토지계
3073	전북	길곡	남원시 대산면 길곡리	2.0	10.8	2021	1.8	Ia	0.015	Ib	토지계
3074	전북	금강2	남원시 대산면 금성리	2.0	4.2	2021	1.4	Ia	0.013	Ib	토지계
3075	전북	어은	남원시 사매면 대울리	12.0	16.8	2021	1.8	Ia	0.022	II	토지계
3076	전북	계동	남원시 사매면 계수리	5.0	12.0	2021	1.7	Ia	0.024	II	토지계
3077	전북	소곡	남원시 사매면 계수리	8.0	1.9	2021	1.7	Ia	0.024	II	토지계
3078	전북	방축	남원시 사매면 계수리	4.0	3.6	2021	2.0	Ia	0.022	II	토지계
3079	전북	수동	남원시 사매면 계수리	2.0	12.6	2021	1.1	Ia	0.039	III	토지계
3080	전북	노봉	남원시 사매면 서도리	12.0	14.8	2021	2.0	Ia	0.025	II	토지계
3081	전북	서도	남원시 사매면 서도리	3.5	5.5	2021	1.8	Ia	0.024	II	토지계
3082	전북	덕평	남원시 사매면 월평리	3.0	5.2	2021	2.4	Ib	0.011	Ib	토지계
3083	전북	춘향	남원시 사매면 오신리	5.0	8.9	2021	2.5	Ib	0.011	Ib	토지계
3084	전북	노구	남원시 사매면 월평리	5.0	5.3	2021	1.5	Ia	0.004	Ia	토지계
3085	전북	대산1	남원시 사매면 대신리	3.0	11.5	2021	2.5	Ib	0.009	Ia	토지계
3086	전북	거자	남원시 덕과면 용산리	3.0	6.9	2021	1.8	Ia	0.038	III	토지계
3087	전북	양선	남원시 덕과면 신양리	7.0	3.6	2021	1.8	Ia	0.038	III	토지계
3088	전북	창촌	남원시 덕과면 신양리	5.0	3.9	2021	1.3	Ia	0.040	III	토지계
3089	전북	내향1	남원시 보절면 황벌리	1.0	1.0	2021	2.4	Ib	0.010	Ia	토지계
3090	전북	신동	남원시 보절면 신평리	4.0	4.0	2021	1.3	Ia	0.006	Ia	토지계

번호	시도	시설명	소재지	수혜 면적 (ha)	유효 저수량 (천톤)	조사년도	수질(mg/L. 등급)				주 오염원
							TOC		T-P		
3091	전북	내기2	남원시 이백면 강기리	3.0	6.6	2021	2.4	Ib	0.008	Ia	토지계
3092	전북	월석	남원시 산동면 월석리	6.0	2.0	2021	1.5	Ia	0.005	Ia	토지계
3093	전북	산수	남원시 이백면 초촌리	10.0	6.8	2021	2.5	Ib	0.011	Ib	토지계
3094	전북	초동	남원시 이백면 초촌리	11.0	7.9	2021	1.7	Ia	0.006	Ia	토지계
3095	전북	오촌	남원시 이백면 초촌리	8.0	3.6	2021	1.2	Ia	0.005	Ia	토지계
3096	전북	내기	남원시 이백면 강기리	9.0	9.8	2021	1.5	Ia	0.005	Ia	토지계
3097	전북	과리	남원시 이백면 과립리	4.2	7.1	2021	1.3	Ia	0.014	Ib	토지계
3098	전북	오치	남원시 이백면 과립리	2.0	3.2	2021	1.4	Ia	0.011	Ib	토지계
3099	전북	입촌1	남원시 이백면 과립리	7.5	10.8	2021	1.4	Ia	0.012	Ib	토지계
3100	전북	송리	남원시 아영면 구상리	2.2	0.4	2021	1.3	Ia	0.014	Ib	토지계
3101	전북	삼화	남원시 산내면 입석리	2.0	2.5	2021	1.3	Ia	0.018	Ib	토지계
3102	전북	갈촌	남원시 수지면 유암리	3.0	4.2	2021	1.7	Ia	0.012	Ib	토지계
3103	전북	수촌	남원시 사매면 서도리	14.0	16.5	2021	1.6	Ia	0.036	III	토지계
3104	전북	노촌	남원시 대산면 수덕리	8.0	10.0	2021	2.3	Ib	0.063	IV	토지계
3105	전북	이언	남원시 주생면 상동리	9.0	20.7	2021	3.9	II	0.049	III	토지계
3106	전북	송계	남원시 수지면 호곡리	3.0	19.8	2021	1.8	Ia	0.048	III	토지계
3107	전북	등동	남원시 수지면 유암리	12.0	21.9	2021	1.8	Ia	0.024	II	토지계
3108	전북	유포	남원시 수지면 유암리	4.0	10.5	2021	1.7	Ia	0.011	Ib	토지계
3109	전북	상동	남원시 금지면 서매리	17.7	22.0	2021	2.5	Ib	0.008	Ia	토지계
3110	전북	심곡	남원시 대산면 길곡리	6.0	6.9	2021	1.4	Ia	0.012	Ib	토지계
3111	전북	구술	남원시 사매면 계수리	7.0	25.8	2021	1.5	Ia	0.038	III	토지계
3112	전북	가정	남원시 이백면 평촌리	4.3	4.5	2021	1.3	Ia	0.015	Ib	토지계
3113	전북	강기	남원시 이백면 강기리	10.0	3.9	2021	2.5	Ib	0.050	III	토지계
3114	전북	운교신	남원시 대산면 운교리	15.5	80.0	2021	1.3	Ia	0.010	Ia	토지계
3115	전북	두곡	남원시 수지면 고평리	15.0	85.0	2021	2.3	Ib	0.066	IV	토지계
3116	전북	봉곡	김제시 난봉동	6.0	3.0	2021	12.7	VI	0.175	VI	토지계
3117	전북	난봉	김제시 난봉동	4.0	6.5	2021	8.6	VI	0.051	IV	생활계
3118	전북	덕조	김제시 황산동	17.0	13.0	2021	6.7	V	0.075	IV	토지계
3119	전북	우산	김제시 오정동	9.5	8.2	2021	5.3	IV	0.039	III	토지계
3120	전북	묘암	김제시 난봉동	9.0	6.3	2021	7.8	V	0.076	IV	토지계
3121	전북	대덕	김제시 백학동	6.0	5.3	2021	4.5	III	0.045	III	축산계
3122	전북	대리	김제시 순동	14.0	2.5	2021	5.9	IV	0.043	III	토지계
3123	전북	백학	김제시 백학동	17.5	12.0	2021	8.4	VI	0.157	VI	토지계
3124	전북	평고	김제시 용지면 구암리	15.0	2.7	2021	6.5	V	0.076	IV	토지계
3125	전북	응	김제시 용지면 예촌리	17.0	2.4	2021	30.3	VI	0.402	VI	토지계
3126	전북	무수	김제시 용지면 효정리	9.8	5.2	2021	6.1	V	0.082	IV	토지계
3127	전북	군요	김제시 용지면 효정리	5.8	3.1	2021	8.1	VI	0.216	VI	토지계
3128	전북	왕림	김제시 용지면 효정리	5.0	1.4	2021	5.5	IV	0.060	IV	토지계
3129	전북	호미	김제시 용지면 효정리	5.0	8.9	2021	8.0	V	0.157	VI	토지계
3130	전북	율산	김제시 금구면 옥성리	12.0	5.7	2021	4.0	II	0.051	IV	토지계
3131	전북	운수	김제시 황산면 쌍감리	6.0	2.8	2021	7.6	V	0.188	VI	축산계
3132	전북	묘능	김제시 황산면 쌍감리	8.4	22.0	2021	8.6	VI	0.115	V	토지계
3133	전북	유	김제시 난봉동	5.4	1.3	2021	6.7	V	0.091	IV	토지계
3134	전북	독화	김제시 황산면 쌍감리	5.0	3.4	2021	7.0	V	0.045	III	토지계
3135	전북	문수	김제시 황산면 쌍감리	3.1	2.4	2021	7.5	V	0.053	IV	토지계
3136	전북	매산	김제시 황산면 쌍감리	4.0	3.3	2021	8.3	VI	0.271	VI	토지계

번호	시도	시설명	소재지	수혜 면적 (ha)	유효 저수량 (천톤)	조사년도	수질(mg/L. 등급)				주 오염원
							TOC		T-P		
3137	전북	산수	김제시 금산면 선동리	10.0	6.2	2021	12.2	VI	0.094	IV	토지계
3138	전북	은곡	김제시 금산면 장흥리	4.3	6.2	2021	3.2	II	0.025	II	토지계
3139	전북	신흥	김제시 금산면 장흥리	11.0	5.3	2021	19.0	VI	0.192	VI	토지계
3140	전북	목련	김제시 금구면 오봉리	13.0	11.5	2021	4.2	III	0.017	Ib	토지계
3141	전북	금화	김제시 금산면 화울리	18.0	6.5	2021	2.6	Ib	0.049	III	토지계
3142	전북	반곡	김제시 금산면 삼봉리	10.0	3.4	2021	3.3	II	0.012	Ib	토지계
3143	전북	탑	완주군 봉동읍 제내리	9.0	49.6	2021	3.8	II	0.050	III	토지계
3144	전북	관음	완주군 봉동읍 제내리	10.9	14.5	2021	7.9	V	0.115	V	토지계
3145	전북	전강	완주군 봉동읍 장구리	7.0	24.5	2021	7.0	V	0.040	III	토지계
3146	전북	만동	완주군 봉동읍 제내리	3.0	13.6	2021	8.4	VI	0.161	VI	토지계
3147	전북	목동	완주군 봉동읍 장구리	15.0	44.6	2021	4.7	III	0.017	Ib	토지계
3148	전북	신하	완주군 봉동읍 둔산리	4.0	7.4	2021	5.9	IV	0.078	IV	토지계
3149	전북	봉암	완주군 봉동읍 둔산리	5.0	6.0	2021	4.7	III	0.022	II	토지계
3150	전북	제상	완주군 봉동읍 은하리	5.0	18.4	2021	5.7	IV	0.096	IV	토지계
3151	전북	범북	완주군 봉동읍 은하리	6.5	12.7	2021	8.4	VI	0.164	VI	토지계
3152	전북	울소	완주군 봉동읍 울소리	2.6	10.1	2021	14.7	VI	0.190	VI	생활계
3153	전북	운지	완주군 용진면 운곡리	18.5	115.9	2021	3.6	II	0.020	Ib	토지계
3154	전북	오봉	완주군 용진면 운곡리	2.2	2.5	2021	6.3	V	0.010	Ia	토지계
3155	전북	류억	완주군 용진면 운곡리	3.5	2.7	2021	6.0	IV	0.098	IV	토지계
3156	전북	오천	완주군 용진면 간중리	5.5	17.0	2021	8.0	V	0.055	IV	토지계
3157	전북	소암	완주군 용진면 간중리	4.0	30.6	2021	4.1	III	0.010	Ia	토지계
3158	전북	초당	완주군 용진면 용흥리	5.1	14.9	2021	4.9	III	0.046	III	토지계
3159	전북	신당	완주군 용진면 용흥리	4.5	20.9	2021	6.0	IV	0.036	III	토지계
3160	전북	목단	완주군 용진면 구역리	7.4	13.2	2021	13.0	VI	0.094	IV	토지계
3161	전북	설경	완주군 용진면 상삼리	3.0	57.1	2021	7.7	V	0.042	III	토지계
3162	전북	운수	완주군 용진면 상삼리	4.0	5.2	2021	6.8	V	0.081	IV	토지계
3163	전북	다리	완주군 소양면 해월리	1.3	4.6	2021	3.0	Ib	0.020	Ib	토지계
3164	전북	내곡	완주군 고산면 울곡리	7.0	24.8	2021	8.5	VI	0.119	V	토지계
3165	전북	도정골	완주군 고산면 서봉리	5.0	12.1	2021	5.4	IV	0.051	IV	토지계
3166	전북	소농	완주군 고산면 서봉리	3.0	6.8	2021	18.8	VI	0.340	VI	토지계
3167	전북	신덕	완주군 고산면 서봉리	4.3	5.2	2021	5.1	IV	0.081	IV	토지계
3168	전북	동봉	완주군 고산면 오산리	3.0	5.1	2021	2.1	Ib	0.020	Ib	토지계
3169	전북	노초	완주군 고산면 남봉리	3.2	1.8	2021	3.5	II	0.279	VI	토지계
3170	전북	석탄	완주군 고산면 화정리	3.4	6.2	2021	7.8	V	0.391	VI	생활계
3171	전북	방죽골	완주군 고산면 양아리	4.0	12.1	2021	3.5	II	0.053	IV	토지계
3172	전북	인풍	완주군 고산면 양아리	4.0	33.5	2021	1.3	Ia	0.012	Ib	토지계
3173	전북	세곡	완주군 화산면 종리	2.8	1.7	2021	3.3	II	0.048	III	토지계
3174	전북	구암	완주군 봉동읍 구암리	3.7	58.2	2021	12.0	VI	0.284	VI	토지계
3175	전북	옥동	완주군 봉동읍 제내리	4.0	11.6	2021	4.7	III	0.015	Ib	토지계
3176	전북	추동	완주군 봉동읍 은하리	7.0	13.7	2021	6.9	V	0.040	III	토지계
3177	전북	용암	완주군 봉동읍 용암리	5.5	9.6	2021	7.4	V	0.035	III	토지계
3178	전북	분토	완주군 고산면 울곡리	4.0	8.7	2021	5.2	IV	0.086	IV	토지계
3179	전북	안성	완주군 고산면 소항리	2.1	4.6	2021	1.3	Ia	0.023	II	토지계
3180	전북	신상	완주군 고산면 소항리	2.3	3.3	2021	3.4	II	0.033	III	토지계
3181	전북	관덕	완주군 고산면 서봉리	2.0	3.5	2021	8.2	VI	0.188	VI	토지계
3182	전북	금마	진안군 진안읍 반월리	8.0	24.3	2021	3.5	II	0.033	III	토지계

번호	시도	시설명	소재지	수혜 면적 (ha)	유효 저수량 (천톤)	조사년도	수질(mg/L. 등급)				주 오염원
							TOC		T-P		
3183	전북	사루개	진안군 진안읍 반월리	3.0	2.6	2021	3.5	II	0.041	III	토지계
3184	전북	외기	진안군 진안읍 반월리	9.0	27.0	2021	1.9	Ia	0.007	Ia	토지계
3185	전북	목골	진안군 진안읍 가림리	5.0	17.2	2021	2.2	Ib	0.016	Ib	토지계
3186	전북	탄곡	진안군 진안읍 가림리	8.0	7.6	2021	1.7	Ia	0.000	Ia	토지계
3187	전북	평촌	진안군 진안읍 오천리	3.0	3.7	2021	1.4	Ia	0.000	Ia	토지계
3188	전북	어룡	진안군 진안읍 물곡리	3.0	4.3	2021	2.5	Ib	0.000	Ia	토지계
3189	전북	하도치	진안군 진안읍 오천리	4.0	12.3	2021	1.8	Ia	0.002	Ia	토지계
3190	전북	미곡	진안군 진안읍 정곡리	14.0	2.3	2021	2.0	Ia	0.007	Ia	토지계
3191	전북	유산	진안군 진안읍 운산리	4.0	11.0	2021	3.6	II	0.033	III	토지계
3192	전북	대접	진안군 진안읍 운산리	8.0	10.1	2021	3.3	II	0.016	Ib	토지계
3193	전북	궁검	진안군 진안읍 운산리	13.0	22.0	2021	1.6	Ia	0.000	Ia	토지계
3194	전북	대연	진안군 진안읍 연장리	19.0	23.7	2021	2.0	Ia	0.012	Ib	토지계
3195	전북	하리	진안군 안천면 백화리	5.0	4.1	2021	4.1	III	0.053	IV	토지계
3196	전북	홍골	진안군 안천면 노성리	5.0	2.3	2021	8.3	VI	0.027	II	토지계
3197	전북	지사	진안군 안천면 신고리	13.8	282.5	2021	2.5	Ib	0.046	III	토지계
3198	전북	중노	진안군 동향면 자산리	6.0	17.2	2021	1.9	Ia	0.011	Ib	토지계
3199	전북	창촌	진안군 동향면 대량리	4.0	12.0	2021	1.6	Ia	0.088	IV	토지계
3200	전북	목동	진안군 동향면 능금리	5.5	4.0	2021	2.0	Ia	0.007	Ia	토지계
3201	전북	후가막	진안군 상전면 주평리	7.0	4.7	2021	1.2	Ia	0.007	Ia	토지계
3202	전북	월기막	진안군 상전면 주평리	9.6	62.0	2021	1.1	Ia	0.004	Ia	토지계
3203	전북	지사	진안군 상전면 주평리	7.0	3.6	2021	1.4	Ia	0.030	II	토지계
3204	전북	동창	진안군 백운면 동창리	6.0	9.8	2021	1.8	Ia	0.010	Ia	토지계
3205	전북	성송	진안군 백운면 노촌리	8.0	14.7	2021	2.0	Ia	0.011	Ib	토지계
3206	전북	신전	진안군 백운면 운교리	5.0	9.7	2021	6.8	V	0.027	II	토지계
3207	전북	하남	진안군 백운면 남계리	3.0	4.2	2021	2.1	Ib	0.012	Ib	토지계
3208	전북	소곡	진안군 백운면 반송리	8.0	8.1	2021	2.5	Ib	0.004	Ia	토지계
3209	전북	마치	진안군 백운면 노촌리	3.5	7.8	2021	4.6	III	0.012	Ib	토지계
3210	전북	외궁	진안군 성수면 외궁리	17.0	110.8	2021	3.2	II	0.029	II	토지계
3211	전북	신리	진안군 성수면 외궁리	7.0	31.7	2021	2.6	Ib	0.022	II	토지계
3212	전북	상촌	진안군 성수면 좌산리	6.0	12.3	2021	1.9	Ia	0.011	Ib	토지계
3213	전북	거문	진안군 성수면 좌산리	6.0	10.7	2021	2.3	Ib	0.012	Ib	토지계
3214	전북	송기	진안군 성수면 좌산리	12.0	35.5	2021	3.1	II	0.006	Ia	토지계
3215	전북	학곡	진안군 성수면 좌산리	7.0	9.6	2021	1.9	Ia	0.000	Ia	토지계
3216	전북	장성	진안군 성수면 구신리	5.0	9.5	2021	1.7	Ia	0.019	Ib	토지계
3217	전북	용덕	진안군 성수면 구신리	5.0	5.5	2021	2.0	Ia	0.002	Ia	토지계
3218	전북	오동	진안군 마령면 계서리	17.0	173.6	2021	3.0	Ib	0.056	IV	토지계
3219	전북	후사	진안군 진안읍 운산리	5.0	5.6	2021	2.4	Ib	0.000	Ia	토지계
3220	전북	중기	진안군 성수면 좌산리	10.0	48.9	2021	3.0	Ib	0.009	Ia	토지계
3221	전북	관암	진안군 진안읍 연장리	6.0	19.1	2021	1.8	Ia	0.001	Ia	토지계
3222	전북	갈티	진안군 안천면 노성리	6.0	34.3	2021	1.9	Ia	0.012	Ib	토지계
3223	전북	문사	진안군 성수면 외궁리	11.0	22.0	2021	4.0	II	0.018	Ib	토지계
3224	전북	고산동	진안군 동향면 자산리	4.0	13.9	2021	1.6	Ia	0.001	Ia	토지계
3225	전북	백화	진안군 안천면 백화리	15.0	11.7	2021	3.2	II	0.025	II	토지계
3226	전북	오룡	진안군 부귀면 오룡리	13.0	166.5	2021	2.2	Ib	0.000	Ia	토지계
3227	전북	골곡위	무주군 안성면 장기리	4.6	2.0	2021	6.2	V	0.068	IV	토지계
3228	전북	수락	무주군 안성면 덕산리	4.0	8.0	2021	8.3	VI	0.095	IV	토지계

번호	시도	시설명	소재지	수혜 면적 (ha)	유효 저수량 (천톤)	조사년도	수질(mg/L. 등급)				주 오염원
							TOC		T-P		
3229	전북	마암	무주군 안성면 공진리	4.5	14.0	2021	3.1	II	0.005	Ia	토지계
3230	전북	정월	임실군 임실읍 정월리	32.0	28.2	2021	2.5	Ib	0.021	II	토지계
3231	전북	감성	임실군 임실읍 감성리	7.8	16.5	2021	8.6	VI	0.170	VI	토지계
3232	전북	구치	임실군 임실읍 갈마리	3.5	8.5	2021	4.9	III	0.035	III	토지계
3233	전북	후곡(임실)	임실군 임실읍 갈마리	3.5	7.5	2021	3.2	II	0.044	III	토지계
3234	전북	금당	임실군 임실읍 금성리	19.0	211.0	2021	3.0	Ib	0.014	Ib	토지계
3235	전북	중산	임실군 청웅면 옥전리	8.5	12.8	2021	4.5	III	0.048	III	토지계
3236	전북	삼봉	임실군 성수면 삼봉리	3.7	8.2	2021	6.0	IV	0.051	IV	생활계
3237	전북	천동	임실군 성수면 삼청리	7.0	15.8	2021	9.1	VI	0.084	IV	토지계
3238	전북	삼청	임실군 성수면 삼청리	12.0	55.6	2021	7.4	V	0.085	IV	생활계
3239	전북	수월	임실군 성수면 월평리	4.2	10.6	2021	6.8	V	0.068	IV	토지계
3240	전북	군곡	임실군 오수면 군평리	3.6	6.0	2021	2.2	Ib	0.011	Ib	토지계
3241	전북	목기	임실군 오수면 오암리	5.2	23.8	2021	3.5	II	0.032	III	토지계
3242	전북	주천(오수)	임실군 오수면 주천리	8.5	28.5	2021	4.3	III	0.061	IV	토지계
3243	전북	노산	임실군 오수면 주천리	1.3	7.3	2021	5.1	IV	0.033	III	토지계
3244	전북	제전	임실군 오수면 주천리	15.0	25.5	2021	4.7	III	0.055	IV	토지계
3245	전북	오동	임실군 오수면 오산리	2.7	19.2	2021	5.9	IV	0.041	III	토지계
3246	전북	칠수	임실군 오수면 대명리	4.9	11.1	2021	5.0	III	0.045	III	토지계
3247	전북	관평	임실군 오수면 금암리	9.5	25.0	2021	16.8	VI	0.228	VI	생활계
3248	전북	망전1	임실군 임실읍 망전리	4.0	5.3	2021	1.3	Ia	0.011	Ib	토지계
3249	전북	망전2	임실군 임실읍 망전리	4.0	6.2	2021	3.7	II	0.035	III	토지계
3250	전북	내집	임실군 임실읍 감성리	4.0	5.1	2021	5.5	IV	0.058	IV	토지계
3251	전북	대덕	임실군 성수면 성수리	2.8	10.0	2021	1.9	Ia	0.018	Ib	토지계
3252	전북	낙촌	임실군 임실읍 신안리	8.0	24.0	2021	4.5	III	0.066	IV	토지계
3253	전북	한가실	임실군 임실읍 오정리	3.0	7.0	2021	5.1	IV	0.061	IV	토지계
3254	전북	현곡1	임실군 임실읍 현곡리	14.0	44.6	2021	2.6	Ib	0.015	Ib	토지계
3255	전북	고산	임실군 임실읍 정월리	5.0	41.3	2021	2.7	Ib	0.053	IV	토지계
3256	전북	이인	임실군 임실읍 이인리	7.0	15.2	2021	2.4	Ib	0.021	II	토지계
3257	전북	오촌	임실군 오수면 오암리	5.4	16.1	2021	3.8	II	0.036	III	토지계
3258	전북	복치	임실군 성수면 왕방리	5.6	10.6	2021	3.7	II	0.043	III	토지계
3259	전북	정촌	임실군 임실읍 신안리	3.5	9.8	2021	4.8	III	0.054	IV	토지계
3260	전북	한암	임실군 오수면 오암리	5.5	17.2	2021	4.0	II	0.046	III	토지계
3261	전북	두만	임실군 임실읍 두만리	4.6	10.6	2021	3.4	II	0.039	III	토지계
3262	전북	원정	임실군 오수면 봉천리	4.5	23.0	2021	3.3	II	0.025	II	토지계
3263	전북	계곡	임실군 성수면 봉강리	4.4	9.3	2021	2.8	Ib	0.024	II	토지계
3264	전북	곡답	임실군 오수면 오암리	5.4	9.0	2021	5.5	IV	0.019	Ib	토지계
3265	전북	저동	임실군 오수면 둔덕리	3.9	22.7	2021	3.7	II	0.023	II	토지계
3266	전북	장재	임실군 임실읍 장재리	3.0	5.6	2021	3.5	II	0.051	IV	토지계
3267	전북	금성	임실군 임실읍 금성리	12.0	81.0	2021	4.2	III	0.025	II	토지계
3268	전북	현곡2	임실군 임실읍 현곡리	26.0	95.0	2021	2.5	Ib	0.021	II	토지계
3269	전북	금산	순창군 순창읍 순화리	8.0	4.0	2021	3.8	II	0.060	IV	토지계
3270	전북	순화2	순창군 순창읍 순화리	15.0	24.0	2021	2.4	Ib	0.015	Ib	토지계
3271	전북	광암	순창군 팔덕면 광암리	40.0	66.0	2021	3.7	II	0.048	III	토지계
3272	전북	남산	순창군 순창읍 교성리	7.2	3.0	2021	4.0	II	0.033	III	토지계
3273	전북	호계	순창군 인계면 갑동리	8.1	24.0	2021	3.9	II	0.033	III	토지계
3274	전북	노동	순창군 인계면 노동리	7.8	15.0	2021	4.9	III	0.051	IV	토지계

번호	시도	시설명	소재지	수혜 면적 (ha)	유효 저수량 (천톤)	조사년도	수질(mg/L. 등급)				주 오염원
							TOC		T-P		
3275	전북	애산	순창군 동계면 유산리	8.6	20.0	2021	2.9	Ib	0.032	III	토지계
3276	전북	이동	순창군 동계면 유산리	12.3	12.0	2021	5.2	IV	0.277	VI	토지계
3277	전북	주치	순창군 동계면 주월리	3.3	10.0	2021	1.7	Ia	0.030	II	토지계
3278	전북	상죽	순창군 풍산면 죽곡리	9.0	9.0	2021	2.3	Ib	0.031	III	토지계
3279	전북	하죽	순창군 풍산면 죽곡리	8.9	17.0	2021	9.7	VI	0.046	III	토지계
3280	전북	수양	순창군 금과면 수양리	4.0	20.0	2021	3.8	II	0.031	III	토지계
3281	전북	고산	순창군 금과면 수양리	3.4	13.7	2021	2.5	Ib	0.016	Ib	토지계
3282	전북	산수	순창군 금과면 발산리	10.0	9.0	2021	3.7	II	0.045	III	토지계
3283	전북	목과(일목)	순창군 금과면 목동리	7.8	47.0	2021	7.7	V	0.048	III	토지계
3284	전북	설현	순창군 팔덕면 월곡리	10.5	23.0	2021	2.6	Ib	0.034	III	토지계
3285	전북	장안	순창군 팔덕면 장안리	17.5	51.0	2021	2.3	Ib	0.038	III	토지계
3286	전북	덕진	순창군 팔덕면 창덕리	6.2	12.0	2021	1.6	Ia	0.026	II	토지계
3287	전북	백야	순창군 팔덕면 덕천리	8.4	6.2	2021	1.8	Ia	0.020	Ib	토지계
3288	전북	가자근이	순창군 복흥면 반월리	1.2	3.7	2021	3.3	II	0.046	III	토지계
3289	전북	곡두	순창군 복흥면 반월리	1.0	30.0	2021	2.2	Ib	0.060	IV	토지계
3290	전북	시목	순창군 인계면 갑동리	12.2	26.0	2021	2.8	Ib	0.055	IV	토지계
3291	전북	내촌	순창군 동계면 수정리	5.6	10.0	2021	0.9	Ia	0.002	Ia	토지계
3292	전북	장항	순창군 동계면 이동리	2.7	1.7	2021	2.3	Ib	0.045	III	토지계
3293	전북	내령	순창군 동계면 내령리	5.9	9.0	2021	2.1	Ib	0.004	Ia	토지계
3294	전북	도장굴	순창군 팔덕면 월곡리	17.0	24.0	2021	1.7	Ia	0.048	III	토지계
3295	전북	도사	순창군 인계면 도룡리	6.3	12.0	2021	1.8	Ia	0.026	II	토지계
3296	전북	정산	순창군 인계면 도룡리	2.1	10.0	2021	2.9	Ib	0.022	II	토지계
3297	전북	배실	순창군 팔덕면 광암리	6.7	21.0	2021	2.6	Ib	0.040	III	토지계
3298	전북	사실	고창군 고창읍 신월리	17.5	13.8	2021	4.0	II	0.044	III	토지계
3299	전북	죽림	고창군 고창읍 죽림리	19.0	19.9	2021	13.4	VI	0.217	VI	토지계
3300	전북	봉곡	고창군 고창읍 신월리	10.8	10.0	2021	3.2	II	0.026	II	토지계
3301	전북	청솔	고창군 고창읍 도산리	5.0	9.8	2021	6.2	V	0.042	III	토지계
3302	전북	상성	고창군 고창읍 성두리	9.0	42.7	2021	6.0	IV	0.062	IV	토지계
3303	전북	외정1	고창군 고창읍 석정리	15.6	14.2	2021	1.4	Ia	0.015	Ib	토지계
3304	전북	백양1	고창군 고창읍 덕산리	5.0	7.8	2021	6.5	V	0.055	IV	토지계
3305	전북	백양2	고창군 고창읍 덕산리	15.5	7.3	2021	11.8	VI	0.076	IV	축산계
3306	전북	덕산	고창군 고창읍 덕산리	8.0	13.0	2021	7.8	V	0.117	V	토지계
3307	전북	증산	고창군 고수면 부곡리	1.0	7.0	2021	4.1	III	0.043	III	토지계
3308	전북	와룡	고창군 아산면 목동리	10.7	18.4	2021	21.7	VI	0.182	VI	토지계
3309	전북	금척	고창군 아산면 목동리	8.0	10.5	2021	3.7	II	0.032	III	토지계
3310	전북	상갑	고창군 아산면 중월리	10.0	16.3	2021	7.3	V	0.161	VI	토지계
3311	전북	중복	고창군 아산면 중월리	6.0	11.2	2021	24.8	VI	0.133	V	토지계
3312	전북	오향	고창군 아산면 봉덕리	12.0	14.4	2021	6.4	V	0.060	IV	토지계
3313	전북	서당	고창군 아산면 상갑리	6.0	7.4	2021	6.6	V	0.371	VI	토지계
3314	전북	마명	고창군 아산면 반암리	10.0	16.2	2021	7.6	V	0.108	V	토지계
3315	전북	효생	고창군 아산면 성산리	9.0	15.5	2021	6.0	IV	0.059	IV	토지계
3316	전북	학전	고창군 아산면 학전리	10.0	27.4	2021	5.9	IV	0.094	IV	토지계
3317	전북	제내	고창군 아산면 학전리	9.0	6.1	2021	5.0	III	0.061	IV	토지계
3318	전북	관우	고창군 아산면 남산리	4.0	7.8	2021	7.1	V	0.098	IV	토지계
3319	전북	가장	고창군 아산면 남산리	5.0	13.0	2021	5.8	IV	0.055	IV	토지계
3320	전북	죽청	고창군 아산면 성산리	7.0	23.7	2021	6.9	V	0.137	V	토지계

번호	시도	시설명	소재지	수혜 면적 (ha)	유효 저수량 (천톤)	조사년도	수질(mg/L. 등급)				주 오염원
							TOC		T-P		
3321	전북	대기	고창군 아산면 대동리	11.0	16.8	2021	5.7	IV	0.048	III	토지계
3322	전북	주진	고창군 아산면 주진리	4.0	11.4	2021	7.4	V	0.116	V	토지계
3323	전북	송현	고창군 무장면 송현리	15.0	17.8	2021	4.3	III	0.198	VI	토지계
3324	전북	한	고창군 무장면 교흥리	4.0	6.9	2021	3.7	II	0.049	III	토지계
3325	전북	양곡	고창군 무장면 도곡리	7.2	9.0	2021	7.6	V	0.236	VI	토지계
3326	전북	구덕	고창군 무장면 도곡리	7.8	4.0	2021	5.6	IV	0.130	V	토지계
3327	전북	도산	고창군 무장면 도곡리	8.1	7.8	2021	4.6	III	0.084	IV	토지계
3328	전북	화산	고창군 무장면 송현리	7.2	8.3	2021	4.5	III	0.101	V	토지계
3329	전북	효정	고창군 무장면 만화리	6.0	9.8	2021	6.2	V	0.262	VI	토지계
3330	전북	사미	고창군 무장면 만화리	6.0	13.0	2021	5.7	IV	0.034	III	토지계
3331	전북	서원	고창군 무장면 교흥리	3.0	7.0	2021	7.2	V	0.300	VI	토지계
3332	전북	연수	고창군 무장면 송현리	6.0	19.6	2021	4.7	III	0.034	III	토지계
3333	전북	조치	고창군 무장면 강남리	7.0	7.6	2021	6.1	V	0.151	VI	토지계
3334	전북	평장	고창군 무장면 신촌리	8.0	11.9	2021	4.0	II	0.023	II	토지계
3335	전북	울곡	고창군 무장면 백양리	6.0	8.0	2021	6.5	V	0.093	IV	토지계
3336	전북	석동	고창군 무장면 신촌리	8.0	12.5	2021	3.8	II	0.147	V	토지계
3337	전북	후동	고창군 무장면 신촌리	10.6	8.0	2021	4.6	III	0.169	VI	토지계
3338	전북	정동	고창군 무장면 덕림리	6.0	13.5	2021	6.3	V	0.250	VI	토지계
3339	전북	옥산	고창군 무장면 옥산리	17.4	26.5	2021	5.5	IV	0.297	VI	토지계
3340	전북	죽림	고창군 무장면 월림리	10.2	12.5	2021	3.9	II	0.017	Ib	토지계
3341	전북	낙양	고창군 성송면 낙양리	7.0	6.6	2021	4.7	III	0.105	V	토지계
3342	전북	남창	고창군 성송면 하고리	10.6	26.0	2021	4.8	III	0.036	III	토지계
3343	전북	선동1	고창군 성송면 계당리	1.0	20.8	2021	7.5	V	0.046	III	토지계
3344	전북	포동	고창군 성송면 사내리	13.0	11.3	2021	5.4	IV	0.168	VI	토지계
3345	전북	양실	고창군 성송면 사내리	18.0	8.0	2021	4.8	III	0.036	III	토지계
3346	전북	학전	고창군 성송면 학천리	10.0	4.6	2021	6.5	V	0.238	VI	토지계
3347	전북	곡촌1	고창군 대산면 중산리	6.0	24.7	2021	8.9	VI	1.130	VI	토지계
3348	전북	곡촌2	고창군 대산면 중산리	4.0	12.9	2021	6.5	V	0.430	VI	토지계
3349	전북	계량	고창군 대산면 광대리	3.0	5.6	2021	3.6	II	0.130	V	토지계
3350	전북	광대	고창군 대산면 광대리	8.5	15.4	2021	7.9	V	0.887	VI	토지계
3351	전북	용두	고창군 대산면 회룡리	2.0	3.9	2021	5.6	IV	0.251	VI	토지계
3352	전북	대장	고창군 대산면 대장리	5.0	3.1	2021	4.7	III	0.103	V	토지계
3353	전북	용산	고창군 대산면 대장리	11.0	13.1	2021	5.1	IV	0.307	VI	토지계
3354	전북	발산	고창군 대산면 산정리	7.2	18.0	2021	8.3	VI	0.343	VI	토지계
3355	전북	지석	고창군 대산면 지석리	12.4	6.1	2021	5.3	IV	0.096	IV	토지계
3356	전북	남월	고창군 대산면 지석리	5.0	12.7	2021	1.5	Ia	0.087	IV	토지계
3357	전북	세장	고창군 대산면 매산리	2.5	10.3	2021	6.1	V	0.379	VI	토지계
3358	전북	기산	고창군 심원면 주산리	2.5	10.6	2021	4.3	III	0.026	II	토지계
3359	전북	죽곡	고창군 심원면 주산리	6.7	3.2	2021	3.5	II	0.044	III	토지계
3360	전북	옥동	고창군 심원면 고전리	4.0	5.9	2021	8.6	VI	0.066	IV	토지계
3361	전북	용기	고창군 심원면 용기리	11.0	42.4	2021	4.6	III	0.016	Ib	토지계
3362	전북	하전1	고창군 심원면 하전리	5.0	7.8	2021	3.7	II	0.011	Ib	토지계
3363	전북	양산	고창군 심원면 하전리	3.0	17.1	2021	3.1	II	0.008	Ia	토지계
3364	전북	바랑	고창군 부안면 운양리	4.0	27.4	2021	3.8	II	0.014	Ib	토지계
3365	전북	대동	고창군 부안면 수동리	6.0	24.6	2021	3.6	II	0.007	Ia	토지계
3366	전북	용현	고창군 부안면 수양리	12.0	26.9	2021	3.4	II	0.012	Ib	토지계

번호	시도	시설명	소재지	수혜 면적 (ha)	유효 저수량 (천톤)	조사년도	수질(mg/L. 등급)				주 오염원
							TOC		T-P		
3367	전북	후동	고창군 부안면 봉암리	16.0	17.0	2021	6.1	V	0.102	V	토지계
3368	전북	화산	고창군 고창읍 화산리	7.0	22.5	2021	4.0	II	0.053	IV	토지계
3369	전북	유천	고창군 고창읍 월곡리	15.5	3.5	2021	1.5	Ia	0.019	Ib	토지계
3370	전북	추산	고창군 성송면 학천리	9.0	12.0	2021	5.8	IV	0.238	VI	토지계
3371	전북	운암	고창군 성송면 암치리	10.0	4.7	2021	3.3	II	0.020	Ib	토지계
3372	전북	창월	고창군 성송면 향산리	3.0	10.9	2021	4.6	III	0.080	IV	토지계
3373	전북	장곡뒷제	고창군 공음면 덕암리	5.0	11.3	2021	4.7	III	0.033	III	토지계
3374	전북	차동	고창군 대신면 상금리	1.5	8.8	2021	5.6	IV	0.093	IV	토지계
3375	전북	송산	고창군 성송면 무송리	4.0	21.6	2021	8.4	VI	0.030	II	토지계
3376	전북	상금	고창군 대신면 상금리	3.0	7.6	2021	3.6	II	0.089	IV	토지계
3377	전북	내정	고창군 성송면 무송리	7.0	30.1	2021	4.3	III	0.042	III	토지계
3378	전북	주산	고창군 심원면 주산리	10.0	10.8	2021	14.5	VI	0.147	V	토지계
3379	전북	죽산	고창군 아산면 성산리	9.0	28.0	2021	5.9	IV	0.153	VI	토지계
3380	전북	등선	고창군 고창읍 노동리	4.0	2.0	2021	5.5	IV	0.025	II	토지계
3381	전북	성두	고창군 고창읍 성두리	4.0	1.7	2021	2.8	Ib	0.025	II	토지계
3382	전북	상원	고창군 고창읍 월곡리	9.0	29.9	2021	1.7	Ia	0.017	Ib	토지계
3383	전북	사창	고창군 부안면 사창리	8.0	17.6	2021	3.9	II	0.019	Ib	토지계
3384	전북	온수	고창군 고창읍 월산리	7.3	22.3	2021	1.8	Ia	0.018	Ib	토지계
3385	전북	정동	고창군 무장면 월림리	6.0	14.9	2021	3.9	II	0.016	Ib	토지계
3386	전북	내동	고창군 고창읍 내동리	10.9	10.3	2021	16.5	VI	0.067	IV	토지계
3387	전북	고막	고창군 심원면 용기리	3.0	14.6	2021	2.5	Ib	0.005	Ia	토지계
3388	전북	진목	고창군 부안면 운양리	3.0	17.1	2021	5.7	IV	0.081	IV	토지계
3389	전북	석수	고창군 무장면 강남리	3.0	9.2	2021	5.3	IV	0.181	VI	토지계
3390	전북	고산	고창군 성송면 무송리	9.3	0.8	2021	5.5	IV	0.060	IV	토지계
3391	전북	건선	부안군 부안읍 연곡리	6.0	30.0	2021	6.8	V	0.169	VI	생활계
3392	전북	고산	부안군 주산면 갈촌리	16.0	56.0	2021	5.5	IV	0.053	IV	생활계
3393	전북	신당	부안군 주산면 소주리	10.0	45.0	2021	6.5	V	0.065	IV	생활계
3394	전북	감불	부안군 보안면 우동리	7.0	26.0	2021	4.8	III	0.153	VI	생활계
3395	전북	외포	부안군 보안면 유천리	3.0	11.0	2021	5.6	IV	0.143	V	생활계
3396	전북	신월	부안군 보안면 영전리	4.0	9.0	2021	6.9	V	0.465	VI	생활계
3397	전북	신성	부안군 보안면 상림리	8.0	23.0	2021	7.3	V	0.058	IV	축산계
3398	전북	흥산	부안군 보안면 상입석리	4.0	13.0	2021	7.2	V	0.054	IV	생활계
3399	전북	복두	부안군 보안면 월천리	12.0	58.0	2021	7.3	V	0.052	IV	축산계
3400	전북	금종	부안군 보안면 월천리	9.0	35.0	2021	6.3	V	0.026	II	산업계
3401	전북	군자	부안군 보안면 월천리	1.0	5.0	2021	4.6	III	0.067	IV	생활계
3402	전북	선황당	부안군 변산면 대항리	4.0	6.0	2021	8.8	VI	1.163	VI	생활계
3403	전북	망포	부안군 변산면 운산리	2.0	4.0	2021	3.0	Ib	0.032	III	생활계
3404	전북	고사	부안군 변산면 운산리	4.0	12.0	2021	4.3	III	0.018	Ib	생활계
3405	전북	현지	부안군 계화면 의복리	3.0	9.0	2021	4.0	II	0.051	IV	생활계
3406	전북	연동	부안군 진서면 진서리	5.0	340.0	2021	6.3	V	0.049	III	생활계
3407	전북	조곡	부안군 주산면 소산리	4.0	29.0	2021	7.3	V	0.100	IV	생활계
3408	전북	숯	부안군 변산면 도청리	25.0	65.0	2021	6.4	V	0.189	VI	생활계
3409	전북	신계	고창군 공음면 장곡리	7.6	14.3	2021	4.1	III	0.028	II	토지계

4.1.11 전라남도

번호	시도	시설명	소재지	수혜 면적 (ha)	유효 저수량 (천톤)	조사년도	수질(mg/L. 등급)				주 오염원
							TOC		T-P		
3410	전남	통사	무안군 해제면 덕산리	16.0	21.5	2023	5.4	IV	0.160	VI	토지계
3411	전남	죽두	신안군 장산면 오음리	4.0	11.8	2023	13.4	VI	0.646	VI	토지계
3412	전남	백계2	영암군 덕진면 금강리	8.6	10.6	2023	8.2	VI	0.272	VI	토지계
3413	전남	용전	장흥군 관산읍 용전리	12.0	25.7	2023	3.6	II	0.023	II	토지계
3414	전남	금성	영암군 덕진면 금강리	2.2	2.3	2023	10.4	VI	0.201	VI	토지계
3415	전남	난대	해남군 문내면 난대리	6.0	24.6	2023	8.0	V	0.217	VI	토지계
3416	전남	선두	해남군 문내면 동외리	7.0	38.2	2023	10.0	VI	0.796	VI	토지계
3417	전남	예락	해남군 문내면 난대리	9.0	3.0	2023	10.4	VI	0.377	VI	토지계
3418	전남	외암	해남군 문내면 무고리	10.0	13.5	2023	6.1	V	0.029	II	토지계
3419	전남	흑석	해남군 화산면 석호리	18.0	29.0	2023	4.7	III	0.098	IV	토지계
3420	전남	안정	해남군 화산면 안호리	17.0	43.0	2023	4.8	III	0.098	IV	토지계
3421	전남	송평	해남군 화산면 평호리	8.5	16.1	2023	10.8	VI	0.302	VI	토지계
3422	전남	신평	해남군 화산면 금풍리	5.4	20.0	2023	7.9	V	0.094	IV	토지계
3423	전남	만안	해남군 현산면 만안리	13.5	74.5	2023	2.7	Ib	0.025	II	토지계
3424	전남	옥동2	해남군 황산면 옥동리	25.0	42.0	2023	6.3	V	0.032	III	토지계
3425	전남	명금1	해남군 화산면 금풍리	6.6	29.0	2023	5.5	IV	0.041	III	토지계
3426	전남	울동	해남군 화산면 울동리	3.9	10.7	2023	7.1	V	0.152	VI	토지계
3427	전남	명금2	해남군 화산면 금풍리	7.0	19.0	2023	6.1	V	0.101	V	토지계
3428	전남	고당1	해남군 문내면 고평리	20.0	28.8	2023	4.8	III	0.034	III	토지계
3429	전남	신평	해남군 문내면 충평리	3.0	5.9	2023	9.4	VI	0.351	VI	토지계
3430	전남	상구시	해남군 현산면 구시리	5.6	26.4	2023	4.5	III	0.042	III	토지계
3431	전남	봉림	해남군 현산면 덕흥리	12.4	15.5	2023	2.1	Ib	0.027	II	토지계
3432	전남	덕흥	해남군 현산면 덕흥리	6.9	12.7	2023	1.3	Ia	0.024	II	토지계
3433	전남	하구시	해남군 현산면 구시리	12.3	24.9	2023	3.6	II	0.052	IV	토지계
3434	전남	기성	해남군 황산면 우향리	20.0	41.8	2023	9.0	VI	0.094	IV	토지계
3435	전남	연당	해남군 황산면 연당리	12.0	39.0	2023	18.1	VI	0.520	VI	토지계
3436	전남	장안	해남군 황산면 옥동리	2.5	4.8	2023	8.7	VI	0.066	IV	토지계
3437	전남	향교	해남군 현산면 월송리	24.3	35.3	2023	2.1	Ib	0.046	III	토지계
3438	전남	장소	해남군 계곡면 장소리	42.1	42.0	2023	2.7	Ib	0.033	III	토지계
3439	전남	고담	해남군 현산면 읍호리	14.0	30.2	2023	4.0	II	0.028	II	토지계
3440	전남	신흥2	해남군 황산면 호동리	1.0	38.0	2023	7.6	V	0.184	VI	토지계
3441	전남	신성1	해남군 황산면 관춘리	23.0	37.0	2023	7.0	V	0.099	IV	토지계
3442	전남	송촌1	해남군 현산면 월송리	6.0	6.7	2023	2.1	Ib	0.050	III	토지계
3443	전남	신평	해남군 현산면 조산리	4.4	5.9	2023	4.5	III	0.253	VI	토지계
3444	전남	마고	해남군 계곡면 방춘리	10.0	15.7	2023	2.3	Ib	0.029	II	토지계
3445	전남	월송	해남군 현산면 월송리	7.5	22.0	2023	1.6	Ia	0.042	III	토지계
3446	전남	태인	해남군 계곡면 당산리	2.5	10.0	2023	1.7	Ia	0.031	III	토지계
3447	전남	조산2	해남군 현산면 조산리	4.0	3.4	2023	2.2	Ib	0.027	II	토지계
3448	전남	구산	해남군 현산면 조산리	22.0	102.0	2023	3.1	II	0.034	III	토지계
3449	전남	읍호	해남군 현산면 읍호리	7.0	11.8	2023	1.5	Ia	0.023	II	토지계
3450	전남	만년	해남군 계곡면 잠두리	40.0	53.0	2023	3.7	II	0.086	IV	토지계
3451	전남	송촌2	해남군 현산면 월송리	24.0	14.9	2023	1.5	Ia	0.041	III	토지계
3452	전남	원진	해남군 현산면 황산리	24.8	41.0	2023	3.7	II	0.027	II	토지계
3453	전남	조산1	해남군 현산면 조산리	34.2	46.0	2023	4.0	II	0.360	VI	토지계

번호	시도	시설명	소재지	수혜 면적 (ha)	유효 저수량 (천톤)	조사년도	수질(mg/L. 등급)				주 오염원
							TOC		T-P		
3454	전남	장산1	해남군 계곡면 법곡리	20.6	32.2	2023	2.8	Ib	0.096	IV	토지계
3455	전남	용학	무안군 해제면 용학리	11.1	13.0	2023	18.9	VI	3.008	VI	토지계
3456	전남	감동	무안군 해제면 양매리	21.9	42.9	2023	15.7	VI	2.027	VI	토지계
3457	전남	고색	무안군 해제면 신정리	15.8	36.7	2023	5.8	IV	0.296	VI	토지계
3458	전남	황산	무안군 해제면 유월리	9.9	19.2	2023	15.1	VI	2.524	VI	토지계
3459	전남	돌계	무안군 해제면 양매리	32.5	47.9	2023	6.2	V	0.154	VI	토지계
3460	전남	어은동	무안군 해제면 유월리	6.7	3.8	2023	4.2	III	0.238	VI	토지계
3461	전남	성포	무안군 해제면 광산리	16.0	27.8	2023	16.8	VI	2.524	VI	토지계
3462	전남	토치	무안군 해제면 양매리	6.7	5.3	2023	9.9	VI	1.763	VI	토지계
3463	전남	입석3	무안군 해제면 만풍리	8.8	9.0	2023	6.1	V	0.876	VI	토지계
3464	전남	신만	무안군 해제면 만풍리	5.6	6.4	2023	4.9	III	0.675	VI	토지계
3465	전남	송계	무안군 해제면 송석리	8.3	6.3	2023	6.9	V	1.212	VI	토지계
3466	전남	입석2	무안군 해제면 만풍리	6.4	12.1	2023	11.1	VI	2.150	VI	토지계
3467	전남	입석1	무안군 해제면 만풍리	9.4	9.7	2023	5.8	IV	0.823	VI	토지계
3468	전남	탄동3	신안군 안좌면 탄동리	8.0	34.3	2023	8.8	VI	0.107	V	토지계
3469	전남	존포	신안군 안좌면 대리	10.0	19.0	2023	8.0	V	0.345	VI	토지계
3470	전남	지라	신안군 안좌면 자라리	3.5	7.0	2023	5.8	IV	0.478	VI	토지계
3471	전남	포수	신안군 안좌면 여흘리	10.0	11.8	2023	6.1	V	0.099	IV	토지계
3472	전남	전우	신안군 안좌면 대척리	3.5	11.2	2023	8.0	V	0.902	VI	토지계
3473	전남	대탄	신안군 안좌면 대척리	17.0	40.3	2023	6.7	V	0.332	VI	토지계
3474	전남	대우	신안군 안좌면 대우리	21.2	37.2	2023	6.3	V	0.353	VI	토지계
3475	전남	방월	신안군 안좌면 방월리	2.1	1.1	2023	10.2	VI	0.698	VI	토지계
3476	전남	시서1	신안군 안좌면 시서리	10.0	12.9	2023	8.0	V	0.792	VI	토지계
3477	전남	시서2	신안군 안좌면 시서리	25.0	133.0	2023	4.7	III	0.070	IV	토지계
3478	전남	읍동	신안군 안좌면 읍동리	13.0	8.3	2023	7.6	V	0.366	VI	토지계
3479	전남	장성1	해남군 마산면 상등리	37.7	168.0	2023	3.0	Ib	0.042	III	토지계
3480	전남	금지4	해남군 마산면 학의리	2.1	4.6	2023	7.5	V	0.215	VI	토지계
3481	전남	자동	해남군 마산면 연구리	3.8	14.4	2023	5.8	IV	0.038	III	토지계
3482	전남	용전1	해남군 마산면 용전리	28.3	46.8	2023	6.4	V	0.186	VI	토지계
3483	전남	두모	신안군 자은면 송산리	7.0	20.4	2023	6.0	IV	0.146	V	토지계
3484	전남	진천	신안군 자은면 대우리	13.0	53.8	2023	5.6	IV	0.256	VI	토지계
3485	전남	육지2	신안군 자은면 유천리	3.0	11.2	2023	8.2	VI	0.335	VI	토지계
3486	전남	유천1	신안군 자은면 유천리	28.0	47.0	2023	2.9	Ib	0.029	II	토지계
3487	전남	도창	신안군 암태면 도창리	75.0	76.4	2023	2.6	Ib	0.087	IV	토지계
3488	전남	중흥	신안군 암태면 와촌리	12.0	15.8	2023	8.1	VI	0.220	VI	토지계
3489	전남	단고1	신안군 암태면 단고리	25.0	37.7	2023	4.5	III	0.265	VI	토지계
3490	전남	단고2	신안군 암태면 단고리	12.0	14.9	2023	4.0	II	0.156	VI	토지계
3491	전남	활목	신안군 암태면 송곡리	18.0	31.0	2023	5.5	IV	0.529	VI	토지계
3492	전남	오도	신안군 암태면 신석리	2.4	1.1	2023	5.9	IV	0.520	VI	토지계
3493	전남	서산	신안군 비금면 고서리	0.0	65.4	2023	4.5	III	0.059	IV	토지계
3494	전남	감도	화순군 화순읍 감도리	6.8	20.3	2023	3.4	II	0.134	V	토지계
3495	전남	쌍계	화순군 화순읍 앵남리	4.0	13.5	2023	2.2	Ib	0.041	III	토지계
3496	전남	양곡2	화순군 춘양면 양곡리	3.1	10.0	2023	4.8	III	0.057	IV	토지계
3497	전남	가봉	화순군 춘양면 가봉리	6.9	18.0	2023	1.8	Ia	0.026	II	토지계
3498	전남	부곡	화순군 춘양면 부곡리	7.3	10.8	2023	3.5	II	0.021	II	토지계
3499	전남	묵곡1	화순군 이양면 묵곡리	14.0	52.0	2023	1.9	Ia	0.018	Ib	토지계

번호	시도	시설명	소재지	수혜 면적 (ha)	유효 저수량 (천톤)	조사년도	수질(mg/L. 등급)				주 오염원
							TOC		T-P		
3500	전남	묵곡2	화순군 이양면 묵곡리	12.0	62.0	2023	0.9	Ia	0.011	Ib	토지계
3501	전남	초방	화순군 이양면 초방리	10.0	61.8	2023	2.3	Ib	0.020	Ib	토지계
3502	전남	신덕	화순군 도곡면 신덕리	7.2	25.2	2023	2.9	Ib	0.088	IV	토지계
3503	전남	오도	화순군 도곡면 미곡리	3.6	23.5	2023	6.7	V	0.234	VI	토지계
3504	전남	주산	화순군 사평면 주산리	7.8	12.0	2023	1.8	Ia	0.049	III	생활계
3505	전남	송암	화순군 사평면 다산리	13.4	100.0	2023	1.6	Ia	0.040	III	토지계
3506	전남	야동	화순군 사평면 다산리	6.0	24.0	2023	1.2	Ia	0.020	Ib	토지계
3507	전남	용리	화순군 사평면 용리	12.0	36.0	2023	3.1	II	0.022	II	토지계
3508	전남	오성	화순군 동면 서성리	6.9	27.5	2023	3.2	II	0.114	V	생활계
3509	전남	장동	화순군 동면 장동리	12.0	55.2	2023	3.6	II	0.050	III	토지계
3510	전남	우평	화순군 동면 장동리	3.8	3.5	2023	3.8	II	0.030	II	토지계
3511	전남	운곡	화순군 동면 운농리	6.6	17.6	2023	5.2	IV	0.041	III	토지계
3512	전남	운농	화순군 동면 운농리	20.0	27.2	2023	1.1	Ia	0.016	Ib	토지계
3513	전남	유천1	화순군 화순읍 유천리	0.0	22.1	2023	1.3	Ia	0.042	III	생활계
3514	전남	유천2	화순군 화순읍 유천리	0.0	17.5	2023	1.9	Ia	0.047	III	생활계
3515	전남	미곡	화순군 도곡면 죽청리	3.2	17.3	2023	5.0	III	0.202	VI	토지계
3516	전남	죽청	화순군 도곡면 죽청리	5.7	21.0	2023	4.8	III	0.171	VI	토지계
3517	전남	원화	화순군 도곡면 원화리	4.4	30.0	2023	6.1	V	0.203	VI	토지계
3518	전남	수리	화순군 백야면 수리	21.0	22.0	2023	1.4	Ia	0.017	Ib	생활계
3519	전남	안성	화순군 동북면 안성리	7.5	51.3	2023	2.3	Ib	0.035	III	토지계
3520	전남	안림	화순군 동북면 안성리	37.5	268.0	2023	1.4	Ia	0.014	Ib	토지계
3521	전남	읍애1	화순군 동북면 읍애리	7.5	25.5	2023	3.2	II	0.026	II	토지계
3522	전남	읍애2	화순군 동북면 읍애리	4.0	12.0	2023	2.1	Ib	0.036	III	토지계
3523	전남	구암	화순군 동북면 구암리	7.0	24.5	2023	1.4	Ia	0.017	Ib	토지계
3524	전남	한천	화순군 동북면 구암리	5.2	20.0	2023	2.5	Ib	0.027	II	토지계
3525	전남	사수	화순군 사평면 사수리	8.4	15.0	2023	1.4	Ia	0.018	Ib	토지계
3526	전남	현정	곡성군 겸면 현정리	18.6	128.2	2023	2.8	Ib	0.032	III	토지계
3527	전남	용두	곡성군 겸면 평장리	24.0	42.7	2023	4.0	II	0.033	III	토지계
3528	전남	마전1	곡성군 겸면 마전리	9.8	28.6	2023	2.5	Ib	0.155	VI	토지계
3529	전남	마전2	곡성군 겸면 마전리	14.9	23.8	2023	2.5	Ib	0.152	VI	토지계
3530	전남	송강	곡성군 겸면 송강리	5.0	7.1	2023	2.8	Ib	0.052	IV	토지계
3531	전남	칠봉	곡성군 겸면 칠봉리	4.3	4.3	2023	1.7	Ia	0.024	II	토지계
3532	전남	수산	곡성군 삼기면 수산리	45.0	250.4	2023	1.5	Ia	0.022	II	토지계
3533	전남	봉동	곡성군 오산면 봉동리	2.8	11.6	2023	2.1	Ib	0.086	IV	토지계
3534	전남	조양1	곡성군 오산면 조양리	5.0	4.6	2023	2.1	Ib	0.141	V	토지계
3535	전남	조양2	곡성군 오산면 조양리	7.0	3.7	2023	2.1	Ib	0.069	IV	토지계
3536	전남	선세	곡성군 오산면 조양리	4.0	10.9	2023	1.7	Ia	0.017	Ib	토지계
3537	전남	죽동1	곡성군 곡성읍 죽동리	9.3	23.0	2023	4.6	III	0.090	IV	토지계
3538	전남	구중	곡성군 곡성읍 구월리	7.5	14.8	2023	2.5	Ib	0.027	II	토지계
3539	전남	쌍구	곡성군 오곡면 구성리	46.0	183.6	2023	1.5	Ia	0.015	Ib	토지계
3540	전남	미산1	곡성군 오곡면 미산리	3.1	4.6	2023	5.2	IV	0.028	II	토지계
3541	전남	염곡	곡성군 석곡면 염곡리	45.0	151.2	2023	1.6	Ia	0.021	II	토지계
3542	전남	수곡	곡성군 목사동면 수곡리	13.8	16.3	2023	3.0	Ib	0.037	III	토지계
3543	전남	공북1	곡성군 목사동면 공북리	3.0	15.0	2023	6.6	V	1.066	VI	토지계
3544	전남	동암	곡성군 목사동면 용봉리	5.1	6.2	2023	3.3	II	0.033	III	토지계
3545	전남	개령	곡성군 고달면 목동리	15.2	19.0	2023	5.7	IV	0.449	VI	토지계

번호	시도	시설명	소재지	수혜 면적 (ha)	유효 저수량 (천톤)	조사년도	수질(mg/L. 등급)				주 오염원
							TOC		T-P		
3546	전남	수월	곡성군 고달면 고달리	48.7	228.7	2023	2.0	Ia	0.021	II	토지계
3547	전남	설옥2	곡성군 옥곡면 설옥리	29.0	53.3	2023	2.0	Ia	0.025	II	토지계
3548	전남	계산	강진군 도암면 계라리	20.0	16.0	2023	3.1	II	0.026	II	토지계
3549	전남	영락	강진군 도암면 계라리	30.0	189.0	2023	2.6	Ib	0.031	III	토지계
3550	전남	만년	강진군 도암면 덕년리	30.0	41.7	2023	1.9	Ia	0.028	II	토지계
3551	전남	신기	강진군 도암면 신기리	20.0	13.0	2023	4.2	III	0.162	VI	토지계
3552	전남	용산	강진군 도암면 용흥리	30.0	31.0	2023	4.0	II	0.043	III	토지계
3553	전남	월하	강진군 도암면 석문리	20.0	13.5	2023	1.4	Ia	0.020	Ib	토지계
3554	전남	수양	강진군 신전면 수양리	20.0	18.0	2023	1.1	Ia	0.023	II	토지계
3555	전남	조동제	강진군 신전면 영관리	49.5	343.0	2023	3.9	II	0.045	III	토지계
3556	전남	어관	강진군 신전면 영관리	23.0	115.4	2023	3.4	II	0.022	II	토지계
3557	전남	월남	강진군 성전면 월남리	20.0	15.8	2023	1.3	Ia	0.033	III	토지계
3558	전남	월하골	강진군 성전면 월하리	37.0	14.3	2023	2.0	Ia	0.032	III	토지계
3559	전남	안운	강진군 성전면 월하리	26.0	50.7	2023	2.0	Ia	0.041	III	토지계
3560	전남	성산	강진군 성전면 월평리	22.0	11.5	2023	1.1	Ia	0.028	II	토지계
3561	전남	모작골	강진군 성전면 영풍리	20.0	3.5	2023	1.6	Ia	0.032	III	토지계
3562	전남	명동	강진군 성전면 명산리	37.0	11.0	2023	0.7	Ia	0.028	II	토지계
3563	전남	명산	강진군 성전면 명산리	32.0	53.0	2023	1.1	Ia	0.018	Ib	토지계
3564	전남	수암1	강진군 성전면 수양리	20.0	22.5	2023	2.5	Ib	0.029	II	토지계
3565	전남	송학	강진군 성전면 금당리	20.0	18.0	2023	1.7	Ia	0.036	III	토지계
3566	전남	부흥	강진군 작천면 야흥리	30.0	15.3	2023	0.3	Ia	0.031	III	토지계
3567	전남	삼당	강진군 작천면 삼당리	30.0	34.6	2023	0.8	Ia	0.017	Ib	토지계
3568	전남	교동	강진군 작천면 평기리	30.0	52.0	2023	1.3	Ia	0.025	II	토지계
3569	전남	갈동	강진군 작천면 갈동리	30.0	17.0	2023	2.9	Ib	0.038	III	토지계
3570	전남	학동	강진군 작천면 갈동리	31.0	150.0	2023	2.0	Ia	0.023	II	토지계
3571	전남	상림	강진군 병영면 상낙리	40.0	25.0	2023	3.5	II	0.203	VI	토지계
3572	전남	흙골	강진군 병영면 지로리	59.1	401.4	2023	1.3	Ia	0.029	II	토지계
3573	전남	학사	강진군 병영면 한학리	40.0	51.0	2023	3.1	II	0.026	II	토지계
3574	전남	삭둔	강진군 병영면 삭양리	20.0	28.6	2023	2.6	Ib	0.021	II	토지계
3575	전남	죽림	강진군 옴천면 봉림리	20.0	21.3	2023	1.6	Ia	0.022	II	토지계
3576	전남	화신	강진군 옴천면 향막리	20.0	15.1	2023	1.6	Ia	0.019	Ib	토지계
3577	전남	향곡	강진군 옴천면 향막리	24.0	32.0	2023	1.6	Ia	0.049	III	토지계
3578	전남	동적	강진군 옴천면 기좌리	20.0	17.0	2023	3.1	II	0.022	II	토지계
3579	전남	사동	강진군 옴천면 기좌리	30.0	17.5	2023	2.9	Ib	0.020	Ib	토지계
3580	전남	정동	강진군 옴천면 정정리	20.0	24.5	2023	3.2	II	0.036	III	토지계
3581	전남	구등	무안군 해제면 산길리	8.0	22.0	2023	7.5	V	0.797	VI	토지계
3582	전남	천장	무안군 해제면 천장리	15.6	24.3	2023	11.3	VI	2.231	VI	토지계
3583	전남	신월	무안군 해제면 양월리	7.1	15.7	2023	5.1	IV	0.279	VI	토지계
3584	전남	돌기	무안군 해제면 천장리	7.2	5.7	2023	7.0	V	2.167	VI	토지계
3585	전남	보촌	무안군 해제면 산길리	10.0	2.5	2023	3.1	II	0.056	IV	토지계
3586	전남	해당	무안군 해제면 창매리	10.1	11.6	2023	3.5	II	0.071	IV	토지계
3587	전남	창산	무안군 해제면 창매리	8.0	14.6	2023	6.2	V	0.201	VI	토지계
3588	전남	산길	무안군 해제면 산길리	5.3	10.6	2023	6.2	V	0.543	VI	토지계
3589	전남	덕산2	무안군 해제면 덕산리	8.1	22.4	2023	6.0	IV	0.341	VI	토지계
3590	전남	덕산1	무안군 해제면 덕산리	30.3	20.1	2023	6.9	V	1.087	VI	토지계
3591	전남	석산	무안군 해제면 석룡리	10.0	9.6	2023	6.0	IV	1.514	VI	토지계

번호	시도	시설명	소재지	수혜 면적 (ha)	유효 저수량 (천톤)	조사년도	수질(mg/L. 등급)				주 오염원
							TOC		T-P		
3592	전남	용흥	무안군 해제면 석룡리	24.2	73.7	2023	2.4	Ib	0.152	VI	토지계
3593	전남	슬산	무안군 해제면 덕산리	13.8	62.4	2023	8.3	VI	1.438	VI	토지계
3594	전남	석룡	무안군 해제면 석룡리	15.8	23.5	2023	5.1	IV	0.378	VI	토지계
3595	전남	삼막	신안군 임자면 대기리	15.0	18.7	2023	8.5	VI	0.183	VI	토지계
3596	전남	장동	신안군 임자면 대기리	19.1	22.1	2023	8.5	VI	0.686	VI	토지계
3597	전남	신명	신안군 임자면 대기리	3.9	1.0	2023	12.6	VI	0.535	VI	토지계
3598	전남	필길	신안군 임자면 삼두리	15.9	27.5	2023	5.7	IV	0.048	III	토지계
3599	전남	저동	신안군 임자면 삼두리	21.0	22.3	2023	6.3	V	0.083	IV	토지계
3600	전남	부동	신안군 임자면 삼두리	25.0	32.3	2023	5.9	IV	0.037	III	토지계
3601	전남	불갑	신안군 임자면 삼두리	18.0	79.0	2023	8.0	V	0.059	IV	토지계
3602	전남	조삼	신안군 임자면 이흑암리	20.0	21.3	2023	12.8	VI	0.395	VI	토지계
3603	전남	넷가	신안군 임자면 이흑암리	15.2	10.0	2023	7.3	V	0.164	VI	토지계
3604	전남	워낭골	신안군 임자면 이흑암리	12.5	24.2	2023	6.9	V	0.216	VI	토지계
3605	전남	개머리	신안군 지도읍 내양리	32.0	106.9	2023	7.1	V	0.062	IV	토지계
3606	전남	둔곡	신안군 지도읍 내양리	6.0	3.7	2023	7.4	V	0.235	VI	토지계
3607	전남	점암	신안군 지도읍 감정리	21.3	13.8	2023	8.5	VI	0.642	VI	토지계
3608	전남	장동1	신안군 지도읍 광정리	22.0	42.1	2023	5.2	IV	0.268	VI	토지계
3609	전남	탄동1	신안군 지도읍 탄동리	0.0	6.6	2023	12.4	VI	0.184	VI	토지계
3610	전남	원달	신안군 지도읍 탄동리	0.0	4.6	2023	12.6	VI	0.386	VI	토지계
3611	전남	사동	신안군 증도면 대초리	30.0	16.0	2023	9.4	VI	0.086	IV	토지계
3612	전남	탄동2	신안군 지도읍 탄동리	0.0	37.0	2023	5.2	IV	0.048	III	토지계
3613	전남	들장	신안군 압해읍 복룡리	20.8	73.3	2023	6.3	V	0.130	V	토지계
3614	전남	호래	신안군 압해읍 복룡리	0.0	187.8	2023	7.5	V	0.165	VI	토지계
3615	전남	신기	무안군 운남면 동암리	22.2	46.4	2023	4.4	III	1.562	VI	토지계
3616	전남	농장	무안군 운남면 내리	14.9	8.1	2023	5.6	IV	0.393	VI	토지계
3617	전남	물목제	무안군 운남면 내리	8.2	13.2	2023	6.2	V	0.573	VI	토지계
3618	전남	상도	신안군 압해읍 복룡리	2.2	5.8	2023	8.8	VI	0.256	VI	토지계
3619	전남	익금1	신안군 압해읍 신장리	2.4	3.8	2023	9.5	VI	0.335	VI	토지계
3620	전남	현천	구례군 산동면 계천리	30.0	30.7	2023	1.2	Ia	0.022	II	생활계
3621	전남	성제	무안군 현경면 현화리	21.9	3.4	2023	5.0	III	0.073	IV	토지계
3622	전남	해운	무안군 현경면 해운리	14.9	44.9	2023	4.4	III	0.057	IV	토지계
3623	전남	우혈	무안군 현경면 해운리	3.7	6.7	2023	8.7	VI	0.041	III	토지계
3624	전남	작은	무안군 현경면 해운리	6.6	9.3	2023	10.0	VI	0.076	IV	토지계
3625	전남	도동	무안군 현경면 해운리	6.2	4.3	2023	6.4	V	0.092	IV	토지계
3626	전남	사은	무안군 현경면 오류리	16.1	12.7	2023	8.6	VI	0.649	VI	토지계
3627	전남	조금다	무안군 현경면 오류리	15.0	0.8	2023	5.7	IV	0.527	VI	토지계
3628	전남	수무제	무안군 현경면 오류리	2.5	5.4	2023	9.9	VI	0.956	VI	토지계
3629	전남	야골	무안군 현경면 오류리	4.5	2.3	2023	7.5	V	0.132	V	토지계
3630	전남	오류	무안군 현경면 오류리	23.6	16.2	2023	18.2	VI	0.625	VI	토지계
3631	전남	노송1	해남군 산이면 노송리	7.3	12.5	2023	4.8	III	0.156	VI	토지계
3632	전남	방축	해남군 산이면 금송리	16.7	0.0	2023	5.6	IV	1.215	VI	토지계
3633	전남	반송	해남군 산이면 금송리	11.6	6.3	2023	5.8	IV	0.733	VI	토지계
3634	전남	대명	해남군 산이면 금송리	16.1	19.0	2023	4.6	III	0.329	VI	토지계
3635	전남	학림1	해남군 산이면 덕호리	7.0	7.5	2023	6.5	V	1.328	VI	토지계
3636	전남	해월	해남군 산이면 덕호리	12.7	9.7	2023	10.3	VI	0.157	VI	토지계
3637	전남	학림2	해남군 산이면 덕호리	7.5	13.3	2023	6.3	V	1.253	VI	토지계

번호	시도	시설명	소재지	수혜 면적 (ha)	유효 저수량 (천톤)	조사년도	수질(mg/L. 등급)				주 오염원
							TOC		T-P		
3638	전남	덕호2	해남군 산이면 덕호리	6.6	15.3	2023	4.8	III	0.921	VI	토지계
3639	전남	백동	해남군 산이면 덕호리	4.4	12.0	2023	4.1	III	0.546	VI	토지계
3640	전남	대진	해남군 산이면 대진리	4.4	4.1	2023	6.2	V	1.028	VI	토지계
3641	전남	원항	해남군 산이면 대진리	5.2	4.0	2023	9.2	VI	0.991	VI	토지계
3642	전남	덕곡1	해남군 산이면 덕송리	13.0	14.9	2023	4.8	III	0.575	VI	토지계
3643	전남	덕곡2	해남군 산이면 덕송리	6.4	45.0	2023	8.4	VI	0.616	VI	토지계
3644	전남	황초1	해남군 산이면 덕송리	4.1	3.4	2023	12.4	VI	1.048	VI	토지계
3645	전남	구성2	해남군 산이면 상공리	3.4	3.5	2023	3.7	II	0.036	III	토지계
3646	전남	당후	해남군 산이면 상공리	8.7	14.9	2023	4.1	III	0.154	VI	토지계
3647	전남	상공2	해남군 산이면 상공리	5.4	12.0	2023	4.7	III	0.397	VI	토지계
3648	전남	장재	무안군 망운면 목서리	10.1	10.4	2023	7.2	V	1.902	VI	토지계
3649	전남	유종	무안군 망운면 송현리	6.1	7.4	2023	7.5	V	0.562	VI	토지계
3650	전남	성동	무안군 망운면 송현리	8.4	8.1	2023	6.3	V	0.555	VI	토지계
3651	전남	동산	무안군 현경면 동산리	12.6	9.0	2023	5.1	IV	0.815	VI	토지계
3652	전남	세몰	무안군 현경면 동산리	5.5	32.8	2023	3.6	II	0.197	VI	토지계
3653	전남	조암	무안군 현경면 외반리	10.6	26.9	2023	6.7	V	0.278	VI	생활계
3654	전남	발산	무안군 무안읍 매곡리	2.4	7.6	2023	9.8	VI	0.100	IV	토지계
3655	전남	병산	무안군 현경면 양학리	22.3	65.6	2023	8.3	VI	0.059	IV	토지계
3656	전남	학동	무안군 현경면 양학리	10.0	21.7	2023	8.4	VI	0.251	VI	토지계
3657	전남	상봉	무안군 무안읍 교촌리	2.6	6.6	2023	6.3	V	0.180	VI	토지계
3658	전남	석정	무안군 청계면 상마리	2.5	9.3	2023	7.5	V	0.029	II	토지계
3659	전남	교성	완도군 고금면 가교리	14.3	14.1	2023	4.2	III	0.008	la	토지계
3660	전남	대곡	완도군 신지면 대곡리	25.0	37.0	2023	6.8	V	0.026	II	토지계
3661	전남	양하	완도군 노화읍 신양리	30.0	84.0	2023	7.3	V	0.047	III	토지계
3662	전남	정자	완도군 보길면 정자리	20.0	10.0	2023	3.7	II	0.015	lb	토지계
3663	전남	구목	완도군 노화읍 구석리	25.0	38.0	2023	1.9	la	0.019	lb	토지계
3664	전남	등산	완도군 노화읍 등산리	40.0	40.0	2023	5.0	III	0.030	II	토지계
3665	전남	대야	완도군 완도읍 대야리	42.0	420.0	2023	3.0	lb	0.011	lb	토지계
3666	전남	덕암	완도군 고금면 덕암리	27.0	38.0	2023	4.0	II	0.063	IV	토지계
3667	전남	석중	완도군 노화읍 구석리	12.0	15.0	2023	6.9	V	0.078	IV	토지계
3668	전남	삼마2	해남군 송지면 해원리	6.9	9.2	2023	6.3	V	0.182	VI	토지계
3669	전남	마봉2	해남군 송지면 마봉리	21.5	44.0	2023	2.8	lb	0.066	IV	토지계
3670	전남	마봉3	해남군 송지면 마봉리	20.0	27.0	2023	2.3	lb	0.011	lb	토지계
3671	전남	신흥	해남군 송지면 마봉리	20.0	35.0	2023	3.5	II	0.035	III	토지계
3672	전남	서정	해남군 송지면 서정리	24.6	73.0	2023	3.6	II	0.149	V	토지계
3673	전남	삼마1	해남군 송지면 해원리	10.5	20.0	2023	5.0	III	0.061	IV	토지계
3674	전남	서정2	해남군 송지면 서정리	26.0	235.1	2023	4.1	III	0.046	III	토지계
3675	전남	척북	해남군 화원면 성산리	4.5	14.0	2023	5.7	IV	0.116	V	토지계
3676	전남	송촌	해남군 화원면 후산리	21.3	10.8	2023	6.7	V	0.031	III	토지계
3677	전남	뒤지기	해남군 화원면 신덕리	8.0	4.8	2023	8.7	VI	0.395	VI	토지계
3678	전남	청용	해남군 화원면 청용리	7.7	7.3	2023	4.7	III	0.036	III	토지계
3679	전남	부동	해남군 화원면 매일리	21.0	111.0	2023	6.5	V	0.025	II	토지계
3680	전남	금평	해남군 화원면 금평리	18.4	57.7	2023	7.5	V	1.668	VI	토지계
3681	전남	신리	해남군 해남읍 내사리	12.8	0.0	2023	7.1	V	0.042	III	토지계
3682	전남	교동	해남군 황산면 원호리	21.8	13.6	2023	6.3	V	0.092	IV	토지계
3683	전남	일신	해남군 황산면 일신리	29.1	67.0	2023	6.5	V	0.040	III	토지계

번호	시도	시설명	소재지	수혜 면적 (ha)	유효 저수량 (천톤)	조사년도	수질(mg/L. 등급)				주 오염원
							TOC		T-P		
3684	전남	신제	해남군 황산면 송호리	20.0	44.0	2023	7.0	V	0.384	VI	토지계
3685	전남	연자	해남군 황산면 연호리	47.0	94.0	2023	8.5	VI	0.806	VI	토지계
3686	전남	평암2	해남군 북평면 평암리	8.0	24.0	2023	3.6	II	0.022	II	토지계
3687	전남	중리	해남군 삼산면 상가리	6.4	16.6	2023	3.4	II	0.023	II	토지계
3688	전남	차경2	해남군 북평면 남창리	3.0	7.6	2023	4.3	III	0.054	IV	토지계
3689	전남	차경1	해남군 북평면 남창리	20.0	19.0	2023	2.8	Ib	0.218	VI	토지계
3690	전남	신월	해남군 북일면 신월리	172.0	140.0	2023	4.0	II	0.039	III	토지계
3691	전남	평암3	해남군 북평면 평암리	23.0	158.6	2023	3.1	II	0.075	IV	토지계
3692	전남	원진	해남군 삼산면 원진리	1.5	5.0	2023	3.5	II	0.019	Ib	토지계
3693	전남	서흥1	해남군 북평면 서흥리	24.0	88.0	2023	6.1	V	1.184	VI	토지계
3694	전남	산마	해남군 북평면 이진리	4.0	37.8	2023	3.6	II	0.051	IV	토지계
3695	전남	동해	해남군 북평면 동해리	17.0	19.0	2023	4.7	III	0.578	VI	토지계
3696	전남	만수	해남군 북일면 만수리	20.0	14.8	2023	5.0	III	0.045	III	토지계
3697	전남	방산	해남군 북일면 방산리	20.0	35.2	2023	4.3	III	0.119	V	토지계
3698	전남	평암1	해남군 북평면 평암리	15.0	15.8	2023	6.4	V	0.856	VI	토지계
3699	전남	서흥2	해남군 북평면 서흥리	1.0	15.0	2023	2.9	Ib	0.048	III	토지계
3700	전남	이진	해남군 북평면 이진리	18.0	94.0	2023	3.5	II	0.039	III	토지계
3701	전남	남창1	해남군 북평면 남창리	5.0	15.0	2023	4.2	III	0.083	IV	토지계
3702	전남	영전	해남군 북평면 영전리	3.3	9.0	2023	4.3	III	0.041	III	토지계
3703	전남	용주	여수시 화양면 용주리	9.0	17.2	2023	2.2	Ib	0.028	II	토지계
3704	전남	대옥	여수시 화양면 옥적리	8.5	27.6	2023	2.4	Ib	0.027	II	토지계
3705	전남	소옥1	여수시 화양면 옥적리	35.4	151.8	2023	2.4	Ib	0.022	II	생활계
3706	전남	마상	여수시 화양면 옥적리	20.0	40.0	2023	2.2	Ib	0.022	II	토지계
3707	전남	소옥2	여수시 화양면 옥적리	9.0	15.4	2023	2.4	Ib	0.023	II	토지계
3708	전남	봉오	여수시 화양면 서촌리	10.1	43.0	2023	2.1	Ib	0.019	Ib	토지계
3709	전남	구미	여수시 화양면 이목리	8.7	39.9	2023	2.0	Ia	0.023	II	토지계
3710	전남	안정	여수시 화양면 안포리	9.3	11.4	2023	2.2	Ib	0.062	IV	토지계
3711	전남	세포	여수시 화양면 안포리	7.0	37.5	2023	1.9	Ia	0.021	II	생활계
3712	전남	원포	여수시 화양면 안포리	10.0	47.4	2023	2.0	Ia	0.060	IV	생활계
3713	전남	모하	여수시 남면 두모리	4.5	10.5	2023	2.0	Ia	0.026	II	토지계
3714	전남	신전	순천시 승주읍 신전리	2.0	3.9	2023	2.0	Ia	0.022	II	토지계
3715	전남	유서	순천시 승주읍 유흥리	25.0	174.0	2023	1.6	Ia	0.034	III	토지계
3716	전남	용전	순천시 해룡면 용전리	13.4	90.4	2023	3.5	II	0.051	IV	생활계
3717	전남	선학	순천시 해룡면 선학리	22.5	22.6	2023	3.1	II	0.023	II	토지계
3718	전남	구룡	순천시 서면 지본리	12.0	51.8	2023	2.3	Ib	0.022	II	토지계
3719	전남	주암	순천시 주암면 주암리	11.2	7.6	2023	1.9	Ia	0.021	II	생활계
3720	전남	오산	순천시 주암면 오산리	8.3	4.2	2023	2.4	Ib	0.089	IV	토지계
3721	전남	금곡	순천시 주암면 구산리	16.2	14.2	2023	3.4	II	0.018	Ib	토지계
3722	전남	어왕	순천시 주암면 어왕리	10.0	43.2	2023	3.0	Ib	0.058	IV	토지계
3723	전남	가음	순천시 주암면 백록리	17.5	47.8	2023	3.1	II	0.053	IV	토지계
3724	전남	비룡	순천시 주암면 운룡리	15.0	168.0	2023	1.8	Ia	0.019	Ib	토지계
3725	전남	장동	순천시 주암면 문길리	9.1	18.5	2023	2.3	Ib	0.018	Ib	토지계
3726	전남	풍교	순천시 주암면 문길리	9.0	5.6	2023	2.2	Ib	0.029	II	생활계
3727	전남	후곡	순천시 송광면 후곡리	16.0	106.3	2023	2.2	Ib	0.017	Ib	생활계
3728	전남	오룡	순천시 송광면 구룡리	11.0	13.7	2023	2.3	Ib	0.021	II	토지계
3729	전남	대실	광양시 광양읍 죽림리	31.0	170.9	2023	2.2	Ib	0.020	Ib	생활계

번호	시도	시설명	소재지	수혜 면적 (ha)	유효 저수량 (천톤)	조사년도	수질(mg/L. 등급)				주 오염원
							TOC		T-P		
3730	전남	석사	광양시 봉강면 석사리	19.0	19.3	2023	3.2	II	0.027	II	생활계
3731	전남	부현	광양시 봉강면 부저리	21.5	15.5	2023	1.8	Ia	0.075	IV	토지계
3732	전남	조령	광양시 봉강면 조령리	4.9	9.0	2023	1.6	Ia	0.020	Ib	생활계
3733	전남	산본	광양시 옥룡면 산남리	17.1	17.1	2023	2.3	Ib	0.078	IV	생활계
3734	전남	추산	광양시 옥룡면 추산리	12.0	22.1	2023	1.6	Ia	0.018	Ib	토지계
3735	전남	재동	광양시 옥룡면 울천리	18.9	21.7	2023	1.8	Ia	0.028	II	토지계
3736	전남	대죽	광양시 옥곡면 대죽리	18.1	16.6	2023	1.9	Ia	0.027	II	생활계
3737	전남	수평	광양시 옥곡면 수평리	23.6	25.0	2023	1.6	Ia	0.033	III	생활계
3738	전남	송금	광양시 진월면 송금리	10.0	29.8	2023	2.4	Ib	0.029	II	생활계
3739	전남	월길	광양시 진월면 월길리	15.6	10.0	2023	3.0	Ib	0.037	III	생활계
3740	전남	녹진	진도군 군내면 녹진리	3.0	1.6	2023	7.4	V	0.166	VI	토지계
3741	전남	대야	진도군 군내면 녹진리	55.0	137.5	2023	3.7	II	0.014	Ib	토지계
3742	전남	큰들	진도군 군내면 녹진리	5.4	4.5	2023	7.4	V	0.028	II	토지계
3743	전남	죽전2	진도군 군내면 녹진리	27.0	52.7	2023	10.1	VI	0.139	V	토지계
3744	전남	죽전3	진도군 군내면 녹진리	30.0	42.8	2023	8.4	VI	0.047	III	토지계
3745	전남	송산	진도군 군내면 송산리	2.2	1.3	2023	5.8	IV	0.086	IV	토지계
3746	전남	연주	진도군 의신면 연주리	21.0	43.5	2023	3.5	II	0.024	II	토지계
3747	전남	용산	진도군 임회면 용호리	13.5	42.0	2023	4.8	III	0.026	II	토지계
3748	전남	길우	진도군 임회면 고정리	7.6	11.0	2023	6.1	V	0.028	II	토지계
3749	전남	사령	진도군 임회면 사령리	9.0	15.8	2023	4.4	III	0.023	II	토지계
3750	전남	폐동	진도군 임회면 사령리	8.0	18.8	2023	5.0	III	0.026	II	토지계
3751	전남	고방	진도군 임회면 석교리	17.0	42.3	2023	4.0	II	0.012	Ib	토지계
3752	전남	석교	진도군 임회면 석교리	12.0	50.4	2023	5.1	IV	0.016	Ib	토지계
3753	전남	구분	진도군 임회면 석교리	12.0	37.9	2023	3.3	II	0.017	Ib	토지계
3754	전남	송곡	진도군 임회면 봉상리	49.3	123.8	2023	4.1	III	0.013	Ib	토지계
3755	전남	송광	진도군 임회면 봉상리	9.0	8.6	2023	6.6	V	0.061	IV	토지계
3756	전남	봉상	진도군 임회면 봉상리	12.0	26.4	2023	4.9	III	0.023	II	토지계
3757	전남	신동	진도군 임회면 봉상리	7.0	9.0	2023	11.2	VI	0.058	IV	토지계
3758	전남	봉상2	진도군 임회면 봉상리	22.0	245.0	2023	2.5	Ib	0.016	Ib	토지계
3759	전남	개옹	진도군 임회면 상만리	6.2	24.3	2023	6.3	V	0.050	III	토지계
3760	전남	정금	진도군 임회면 상만리	25.0	46.8	2023	4.2	III	0.021	II	토지계
3761	전남	귀성	진도군 임회면 상만리	16.0	21.9	2023	3.4	II	0.015	Ib	토지계
3762	전남	죽림	진도군 임회면 죽림리	31.0	137.0	2023	4.1	III	0.023	II	토지계
3763	전남	남천	진도군 임회면 굴포리	5.2	9.8	2023	3.3	II	0.026	II	토지계
3764	전남	도동	진도군 임회면 남동리	5.0	8.2	2023	3.2	II	0.016	Ib	토지계
3765	전남	도서	진도군 임회면 남동리	9.3	17.5	2023	5.0	III	0.014	Ib	토지계
3766	전남	남동	진도군 임회면 남동리	7.0	26.6	2023	5.6	IV	0.045	III	토지계
3767	전남	연동	진도군 임회면 연동리	41.0	400.0	2023	3.2	II	0.015	Ib	토지계
3768	전남	팽목	진도군 임회면 연동리	2.5	4.7	2023	14.5	VI	0.077	IV	토지계
3769	전남	인지1	진도군 지산면 인지리	22.1	380.0	2023	7.1	V	0.043	III	토지계
3770	전남	외삼당1	진도군 지산면 삼당리	26.0	101.4	2023	7.4	V	0.028	II	토지계
3771	전남	가치	진도군 지산면 가치리	26.9	33.8	2023	8.5	VI	0.214	VI	토지계
3772	전남	유목	진도군 지산면 송호리	2.0	1.7	2023	13.1	VI	0.589	VI	토지계
3773	전남	무령1	영광군 영광읍 무령리	1.5	30.3	2023	5.9	IV	0.031	III	토지계
3774	전남	고무	영광군 영광읍 연성리	3.0	8.5	2023	5.4	IV	0.026	II	토지계
3775	전남	입석	영광군 영광읍 입석리	1.5	16.6	2023	9.7	VI	0.125	V	토지계

번호	시도	시설명	소재지	수혜 면적 (ha)	유효 저수량 (천톤)	조사년도	수질(mg/L. 등급)				주 오염원
							TOC		T-P		
3776	전남	송림	영광군 영광읍 송림리	4.2	26.8	2023	6.1	V	0.054	IV	토지계
3777	전남	용암	영광군 백수읍 길용리	1.5	26.5	2023	3.2	II	0.091	IV	생활계
3778	전남	상봉	영광군 흥농읍 상하리	0.2	3.8	2023	9.0	VI	0.056	IV	토지계
3779	전남	안마	영광군 흥농읍 계마리	3.0	8.0	2023	3.4	II	0.091	IV	토지계
3780	전남	양지	영광군 흥농읍 성산리	2.0	24.3	2023	8.8	VI	0.055	IV	토지계
3781	전남	월당	영광군 대미면 화평리	15.0	60.3	2023	7.0	V	0.070	IV	토지계
3782	전남	월산2	영광군 불갑면 순용리	1.2	2.0	2023	4.3	III	0.128	V	토지계
3783	전남	가로	영광군 불갑면 녹산리	1.0	2.7	2023	5.0	III	0.079	IV	생활계
3784	전남	회산	영광군 불갑면 금계리	1.1	1.7	2023	4.7	III	0.040	III	토지계
3785	전남	전촌	영광군 불갑면 금계리	1.0	2.2	2023	4.9	III	0.032	III	토지계
3786	전남	운제	영광군 불갑면 쌍운리	1.7	1.6	2023	5.0	III	0.037	III	토지계
3787	전남	와우2	영광군 불갑면 우곡리	1.5	2.9	2023	3.5	II	0.042	III	생활계
3788	전남	생곡	영광군 불갑면 생곡리	1.5	1.5	2023	4.1	III	0.287	VI	토지계
3789	전남	영동	영광군 군서면 만곡리	4.2	20.5	2023	10.3	VI	0.226	VI	토지계
3790	전남	만곡	영광군 군서면 만곡리	1.0	51.8	2023	9.3	VI	0.090	IV	토지계
3791	전남	복호	영광군 군서면 만곡리	6.2	2.0	2023	15.2	VI	0.709	VI	토지계
3792	전남	도철	영광군 군남면 도장리	6.3	1.4	2023	5.9	IV	0.058	IV	토지계
3793	전남	도장	영광군 군남면 도장리	1.0	7.3	2023	4.3	III	0.035	III	토지계
3794	전남	갈마	영광군 군남면 백양리	9.0	17.0	2023	7.7	V	0.144	V	토지계
3795	전남	이양	영광군 군남면 백양리	5.4	11.6	2023	6.2	V	0.089	IV	토지계
3796	전남	월암	영광군 군남면 동월리	11.0	28.5	2023	4.5	III	0.037	III	토지계
3797	전남	동고1	영광군 군남면 설매리	1.0	75.0	2023	4.7	III	0.044	III	생활계
3798	전남	구산	영광군 군남면 양덕리	4.8	15.4	2023	7.5	V	0.124	V	토지계
3799	전남	봉덕	영광군 군남면 대덕리	4.7	15.5	2023	5.1	IV	0.049	III	토지계
3800	전남	한수	영광군 군남면 대덕리	0.1	0.9	2023	5.5	IV	0.041	III	토지계
3801	전남	대화	영광군 군남면 대덕리	9.4	18.3	2023	5.3	IV	0.054	IV	토지계
3802	전남	흥곡	영광군 군남면 대덕리	6.6	7.8	2023	2.9	Ib	0.032	III	생활계
3803	전남	미동2	영광군 염산면 옥실리	5.0	6.6	2023	5.3	IV	0.037	III	토지계
3804	전남	신덕	영광군 법성면 덕흥리	13.0	16.3	2023	5.3	IV	3.373	VI	토지계
3805	전남	지장	영광군 법성면 덕흥리	46.0	180.0	2023	7.5	V	1.706	VI	토지계
3806	전남	입암	영광군 법성면 입암리	8.0	21.0	2023	9.5	VI	0.083	IV	토지계
3807	전남	마촌	영광군 법성면 입암리	9.0	11.2	2023	7.4	V	0.047	III	토지계
3808	전남	신장	영광군 법성면 신장리	16.4	17.2	2023	5.1	IV	0.068	IV	생활계
3809	전남	산아치	영광군 법성면 월산리	8.0	10.7	2023	6.6	V	0.085	IV	토지계
3810	전남	덕평	영광군 법성면 월산리	8.4	45.6	2023	7.5	V	0.066	IV	토지계
3811	전남	복평	영광군 법성면 월산리	21.7	48.0	2023	6.3	V	0.059	IV	토지계
3812	전남	월산	영광군 법성면 월산리	10.0	15.4	2023	6.5	V	0.050	III	생활계
3813	전남	성촌	영광군 법성면 용성리	18.8	34.0	2023	9.5	VI	0.065	IV	토지계
3814	전남	용성	영광군 법성면 용성리	24.3	35.2	2023	4.8	III	0.051	IV	토지계
3815	전남	덕산	영광군 법성면 용덕리	16.7	21.8	2023	10.3	VI	0.091	IV	토지계
3816	전남	성적	영광군 법성면 삼당리	5.0	14.5	2023	3.5	II	0.056	IV	토지계
3817	전남	광암	영광군 군남면 대덕리	7.5	40.0	2023	3.0	Ib	0.024	II	토지계
3818	전남	암정	영광군 군남면 남창리	6.5	10.4	2023	4.6	III	0.023	II	토지계
3819	전남	배재	영광군 군남면 남창리	31.2	28.0	2023	3.2	II	0.019	Ib	토지계
3820	전남	반안	영광군 군남면 반안리	7.5	18.6	2023	6.3	V	0.049	III	토지계
3821	전남	신동	영광군 염산면 축동리	3.0	5.5	2023	7.8	V	0.083	IV	토지계

번호	시도	시설명	소재지	수혜 면적 (ha)	유효 저수량 (천톤)	조사년도	수질(mg/L. 등급)				주 오염원
							TOC		T-P		
3822	전남	동산	영광군 염산면 축동리	5.4	6.9	2023	5.9	IV	0.038	III	생활계
3823	전남	남계	영광군 염산면 상계리	23.0	61.0	2023	4.7	III	0.024	II	생활계
3824	전남	상논1	영광군 염산면 상계리	5.8	5.3	2023	4.5	III	0.053	IV	토지계
3825	전남	상논2	영광군 염산면 상계리	15.3	8.0	2023	4.4	III	0.039	III	생활계
3826	전남	송암	영광군 염산면 송암리	4.5	7.0	2023	4.9	III	0.032	III	토지계
3827	전남	두우	영광군 염산면 두우리	20.0	83.8	2023	4.3	III	0.023	II	토지계
3828	전남	당두	영광군 염산면 두우리	7.0	83.8	2023	4.2	III	0.023	II	토지계
3829	전남	오동	영광군 염산면 오동리	2.0	19.3	2023	3.3	II	0.016	Ib	토지계
3830	전남	연화	영광군 염산면 오동리	4.0	3.3	2023	4.3	III	0.022	II	토지계
3831	전남	미동1	영광군 염산면 옥실리	31.1	153.7	2023	8.9	VI	0.066	IV	토지계
3832	전남	투주	나주시 안창동	42.7	133.8	2023	5.9	IV	0.161	VI	생활계
3833	전남	기능	나주시 운곡동	10.5	15.9	2023	5.5	IV	0.379	VI	생활계
3834	전남	오창	나주시 남평읍 서산리	3.3	12.3	2023	5.2	IV	0.067	IV	토지계
3835	전남	풍림	나주시 남평읍 풍림리	25.0	116.0	2023	2.6	Ib	0.041	III	토지계
3836	전남	가지	나주시 세지면 성산리	9.5	14.4	2023	3.0	Ib	0.014	Ib	토지계
3837	전남	구호	나주시 왕곡면 송죽리	9.2	12.5	2023	8.1	VI	0.188	VI	토지계
3838	전남	봉추	나주시 동강면 옥정리	6.8	7.8	2023	8.0	V	0.367	VI	생활계
3839	전남	청림	나주시 다시면 동당리	21.8	28.6	2023	6.2	V	0.039	III	생활계
3840	전남	신광	나주시 다시면 신광리	33.0	53.6	2023	3.8	II	0.029	II	토지계
3841	전남	계로	나주시 문평면 계로리	20.0	106.0	2023	3.4	II	0.021	II	생활계
3842	전남	신방	나주시 문평면 학교리	33.0	53.6	2023	3.6	II	0.021	II	토지계
3843	전남	동막	나주시 문평면 국동리	20.0	47.6	2023	3.4	II	0.024	II	토지계
3844	전남	금안	나주시 노안면 금안리	20.0	206.0	2023	4.1	III	0.045	III	생활계
3845	전남	방산	나주시 다도면 방산리	30.0	22.8	2023	3.4	II	0.014	Ib	토지계
3846	전남	행산	나주시 다도면 도동리	26.0	90.2	2023	3.0	Ib	0.033	III	토지계
3847	전남	용곡	나주시 봉황면 용곡리	35.0	52.1	2023	5.6	IV	0.121	V	생활계
3848	전남	내대화	함평군 함평읍 내교리	3.0	8.9	2023	5.1	IV	0.143	V	축산계
3849	전남	자명	함평군 함평읍 옥산리	7.0	48.0	2023	4.4	III	0.082	IV	생활계
3850	전남	대천	함평군 함평읍 대덕리	23.0	15.9	2023	4.5	III	0.057	IV	토지계
3851	전남	승선	함평군 손불면 학산리	23.0	26.5	2023	5.6	IV	0.158	VI	생활계
3852	전남	호암	함평군 손불면 양재리	32.0	47.6	2023	4.6	III	0.113	V	축산계
3853	전남	사기	함평군 손불면 북성리	24.0	17.2	2023	3.6	II	0.024	II	생활계
3854	전남	북성	함평군 손불면 북성리	30.0	142.0	2023	4.6	III	0.066	IV	생활계
3855	전남	은곡	함평군 손불면 대전리	24.0	44.0	2023	4.4	III	0.125	V	생활계
3856	전남	복암	함평군 손불면 동암리	53.0	149.0	2023	3.9	II	0.063	IV	생활계
3857	전남	비룡	함평군 손불면 궁산리	33.0	192.0	2023	3.9	II	0.078	IV	생활계
3858	전남	덕암	함평군 신광면 삼덕리	2.7	9.9	2023	4.4	III	0.187	VI	생활계
3859	전남	세동	함평군 학교면 곡창리	28.5	26.4	2023	4.8	III	0.099	IV	생활계
3860	전남	선암	함평군 학교면 죽정리	40.0	62.8	2023	5.5	IV	0.152	VI	축산계
3861	전남	송촌2제	함평군 엄다면 송로리	6.0	3.0	2023	4.4	III	0.089	IV	생활계
3862	전남	영화정	함평군 엄다면 삼정리	18.0	28.5	2023	4.4	III	0.093	IV	생활계
3863	전남	상옥	함평군 대동면 상옥리	16.0	11.2	2023	4.3	III	0.029	II	생활계
3864	전남	남악	함평군 대동면 금곡리	13.0	23.8	2023	5.2	IV	0.024	II	토지계
3865	전남	금곡	함평군 대동면 금곡리	10.0	5.0	2023	4.1	III	0.054	IV	토지계
3866	전남	백호	함평군 대동면 백호리	56.0	113.9	2023	4.1	III	0.073	IV	토지계
3867	전남	백년	함평군 대동면 백호리	28.0	28.1	2023	3.9	II	0.068	IV	생활계

번호	시도	시설명	소재지	수혜 면적 (ha)	유효 저수량 (천톤)	조사년도	수질(mg/L. 등급)				주 오염원
							TOC		T-P		
3868	전남	보화	함평군 대동면 백호리	22.0	9.5	2023	4.8	III	0.081	IV	생활계
3869	전남	동암	함평군 대동면 월송리	26.0	36.3	2023	3.1	II	0.030	II	축산계
3870	전남	상강	함평군 대동면 강운리	9.0	3.7	2023	4.3	III	0.073	IV	생활계
3871	전남	남교	함평군 대동면 향교리	8.0	7.6	2023	4.1	III	0.072	IV	생활계
3872	전남	운교	함평군 대동면 운교리	11.0	4.3	2023	4.5	III	0.096	IV	토지계
3873	전남	금산	함평군 대동면 금산리	7.0	4.8	2023	4.5	III	0.079	IV	생활계
3874	전남	연암	함평군 대동면 연암리	20.0	37.2	2023	4.5	III	0.085	IV	생활계
3875	전남	수하1	함평군 나산면 수하리	9.5	10.9	2023	4.3	III	0.089	IV	축산계
3876	전남	수하2	함평군 나산면 수하리	6.2	34.6	2023	4.3	III	0.023	II	생활계
3877	전남	나산	함평군 나산면 나산리	11.3	16.8	2023	3.2	II	0.031	III	토지계
3878	전남	신평	함평군 나산면 신평리	20.9	31.4	2023	2.9	Ib	0.029	II	생활계
3879	전남	송암	함평군 나산면 송암리	40.8	26.8	2023	2.5	Ib	0.029	II	생활계
3880	전남	월현	함평군 나산면 수상리	6.7	13.5	2023	2.4	Ib	0.028	II	생활계
3881	전남	유덕	함평군 나산면 수상리	5.6	3.9	2023	2.6	Ib	0.029	II	토지계
3882	전남	대안	함평군 나산면 수상리	20.0	255.0	2023	3.8	II	0.021	II	생활계
3883	전남	용두	함평군 나산면 용두리	10.0	11.8	2023	3.6	II	0.019	Ib	생활계
3884	전남	원선	함평군 나산면 원선리	10.0	7.2	2023	3.2	II	0.030	II	생활계
3885	전남	삼구	함평군 나산면 구산리	18.2	19.4	2023	4.3	III	0.022	II	축산계
3886	전남	덕림	함평군 나산면 덕림리	16.4	27.0	2023	4.8	III	0.021	II	생활계
3887	전남	가정	함평군 해보면 광암리	20.0	18.6	2023	3.9	II	0.020	Ib	생활계
3888	전남	무봉	함평군 월야면 예덕리	6.0	24.7	2023	5.2	IV	0.024	II	생활계
3889	전남	월계	함평군 월야면 월계리	14.2	23.9	2023	2.6	Ib	0.024	II	토지계
3890	전남	가전	신안군 신의면 상태서리	13.0	9.8	2023	5.8	IV	0.070	IV	토지계
3891	전남	소장	신안군 신의면 상태서리	6.0	24.7	2023	7.3	V	0.060	IV	토지계
3892	전남	모농	신안군 신의면 상태동리	10.0	20.9	2023	7.8	V	0.095	IV	토지계
3893	전남	기동	신안군 신의면 하태서리	6.0	10.5	2023	4.8	III	0.076	IV	토지계
3894	전남	구만2	신안군 신의면 하태동리	7.0	11.6	2023	9.6	VI	0.041	III	토지계
3895	전남	노은	신안군 신의면 하태동리	22.0	20.5	2023	8.3	VI	0.037	III	토지계
3896	전남	구만1	신안군 신의면 하태동리	10.0	37.0	2023	11.5	VI	0.099	IV	토지계
3897	전남	마초	신안군 장산면 공수리	6.0	18.2	2023	7.6	V	0.189	VI	토지계
3898	전남	공수	신안군 장산면 공수리	30.0	47.6	2023	11.3	VI	0.285	VI	생활계
3899	전남	상용	신안군 장산면 팽진리	6.0	8.2	2023	10.6	VI	0.126	V	토지계
3900	전남	월산	신안군 장산면 다수리	8.5	17.8	2023	7.1	V	0.263	VI	토지계
3901	전남	외주2	해남군 화원면 주광리	17.0	79.2	2023	6.4	V	0.081	IV	토지계
3902	전남	화봉	해남군 화원면 화봉리	23.5	17.5	2023	10.0	VI	0.214	VI	토지계
3903	전남	신평	해남군 계곡면 당산리	0.0	16.2	2023	2.1	Ib	0.024	II	토지계
3904	전남	도림	해남군 옥천면 용동리	24.8	50.0	2023	1.4	Ia	0.020	Ib	토지계
3905	전남	신기	해남군 북평면 남창리	18.0	31.0	2023	2.3	Ib	0.040	III	토지계
3906	전남	망호	영암군 영암읍 망호리	3.0	3.5	2023	6.8	V	0.079	IV	토지계
3907	전남	망산	영암군 삼호읍 망산리	3.7	6.2	2023	5.6	IV	0.034	III	토지계
3908	전남	오목	영암군 삼호읍 망산리	4.2	0.6	2023	5.6	IV	0.035	III	토지계
3909	전남	용수	영암군 삼호읍 서호리	6.4	39.1	2023	3.6	II	0.020	Ib	토지계
3910	전남	서호	영암군 삼호읍 서호리	9.4	0.5	2023	11.4	VI	0.423	VI	토지계
3911	전남	동암	영암군 삼호읍 서호리	6.0	1.3	2023	3.9	II	0.019	Ib	토지계
3912	전남	백야	영암군 삼호읍 동호리	4.2	0.5	2023	3.9	II	0.016	Ib	토지계
3913	전남	금곡	영암군 삼호읍 산호리	6.0	9.8	2023	7.6	V	0.291	VI	토지계

번호	시도	시설명	소재지	수혜 면적 (ha)	유효 저수량 (천톤)	조사년도	수질(mg/L. 등급)				주 오염원
							TOC		T-P		
3914	전남	하촌	영암군 삼호읍 용양리	4.0	1.5	2023	9.9	VI	0.451	VI	토지계
3915	전남	윤전	영암군 삼호읍 난전리	3.0	10.0	2023	3.8	II	0.017	Ib	토지계
3916	전남	삼봉	영암군 삼호읍 삼포리	3.0	3.6	2023	9.7	VI	0.111	V	토지계
3917	전남	엄포후등	영암군 삼호읍 삼포리	4.0	0.9	2023	3.8	II	0.016	Ib	토지계
3918	전남	옥포	영암군 금정면 용흥리	2.0	5.1	2023	9.2	VI	0.150	V	토지계
3919	전남	기동	영암군 금정면 안노리	7.9	16.0	2023	2.8	Ib	0.019	Ib	토지계
3920	전남	쌍효	영암군 금정면 쌍효리	30.0	141.6	2023	2.4	Ib	0.014	Ib	토지계
3921	전남	가막	영암군 신북면 장산리	18.0	44.0	2023	9.6	VI	0.147	V	토지계
3922	전남	오산2	영암군 군서면 마산리	3.0	10.2	2023	8.2	VI	0.081	IV	토지계
3923	전남	원마산	영암군 군서면 마산리	2.0	3.4	2023	8.3	VI	0.044	III	토지계
3924	전남	제각	영암군 학산면 용산리	6.6	15.0	2023	5.8	IV	0.046	III	토지계
3925	전남	영흥	영암군 학산면 독천리	7.0	5.7	2023	6.2	V	0.041	III	토지계
3926	전남	은곡	영암군 학산면 은곡리	8.0	38.5	2023	6.0	IV	0.035	III	토지계
3927	전남	매월	영암군 학산면 매월리	28.0	110.7	2023	6.0	IV	0.034	III	토지계
3928	전남	성산	영암군 미암면 두억리	3.7	19.7	2023	9.3	VI	0.257	VI	토지계
3929	전남	역수	영암군 미암면 미암리	3.0	5.9	2023	8.9	VI	0.268	VI	토지계
3930	전남	남산3	영암군 미암면 미암리	11.0	41.4	2023	9.2	VI	0.266	VI	토지계
3931	전남	남산2	영암군 미암면 남산리	10.0	47.5	2023	9.0	VI	0.279	VI	토지계
3932	전남	신기	영암군 미암면 채지리	15.0	79.8	2023	7.6	V	0.299	VI	토지계
3933	전남	우목	장흥군 장흥읍 평화리	20.5	34.5	2023	3.5	II	0.028	II	토지계
3934	전남	평화	장흥군 장흥읍 평화리	28.2	106.8	2023	2.5	Ib	0.057	IV	생활계
3935	전남	연산	장흥군 장흥읍 연산리	23.7	48.5	2023	4.3	III	0.029	II	토지계
3936	전남	산정	장흥군 대덕읍 연정리	23.0	129.2	2023	2.1	Ib	0.016	Ib	토지계
3937	전남	어북	장흥군 용산면 어산리	20.5	33.0	2023	2.0	Ia	0.016	Ib	생활계
3938	전남	모산	장흥군 용산면 모산리	60.0	148.0	2023	1.7	Ia	0.025	II	생활계
3939	전남	농어두	장흥군 용산면 풍길리	20.2	239.0	2023	4.4	III	0.034	III	생활계
3940	전남	기산	장흥군 안양면 기산리	26.0	18.0	2023	2.7	Ib	0.024	II	토지계
3941	전남	비동	장흥군 안양면 비동리	27.2	46.0	2023	1.9	Ia	0.025	II	생활계
3942	전남	덕산	장흥군 안양면 사촌리	20.4	21.0	2023	0.9	Ia	0.066	IV	토지계
3943	전남	해창	장흥군 안양면 해창리	25.0	147.6	2023	4.7	III	0.154	VI	토지계
3944	전남	교동	장흥군 안양면 해창리	23.5	14.0	2023	2.2	Ib	0.019	Ib	토지계
3945	전남	진곡	장흥군 장동면 봉동리	20.2	37.0	2023	1.1	Ia	0.033	III	토지계
3946	전남	양곡	장흥군 장동면 조양리	22.4	22.0	2023	1.6	Ia	0.021	II	토지계
3947	전남	월곡	장흥군 장동면 용곡리	28.2	70.0	2023	1.7	Ia	0.026	II	토지계
3948	전남	여의	장흥군 장평면 등촌리	25.7	18.0	2023	0.9	Ia	0.032	III	토지계
3949	전남	하동	장흥군 장평면 청용리	28.5	66.0	2023	0.7	Ia	0.065	IV	토지계
3950	전남	마정	장흥군 유치면 신평리	20.0	7.0	2023	1.7	Ia	0.030	II	토지계
3951	전남	금곡2	장흥군 유치면 반월리	30.0	167.0	2023	1.8	Ia	0.053	IV	토지계
3952	전남	양촌	장흥군 부산면 유량리	21.2	24.0	2023	1.8	Ia	0.033	III	토지계
3953	전남	월만	장흥군 부산면 호계리	15.3	7.5	2023	1.8	Ia	0.035	III	토지계
3954	전남	역기	장흥군 부산면 호계리	50.5	81.0	2023	2.7	Ib	0.039	III	토지계
3955	전남	진목대	장흥군 회진면 진목리	30.0	25.7	2023	6.6	V	0.079	IV	생활계
3956	전남	진목소	장흥군 회진면 진목리	9.7	5.7	2023	5.2	IV	0.178	VI	생활계
3957	전남	회진	장흥군 회진면 회진리	2.8	2.0	2023	12.1	VI	0.203	VI	생활계
3958	전남	장산	장흥군 회진면 덕산리	12.4	14.1	2023	6.2	V	0.049	III	토지계
3959	전남	장산	담양군 대덕면 장산리	10.0	13.0	2023	3.4	II	0.046	III	토지계

번호	시도	시설명	소재지	수혜 면적 (ha)	유효 저수량 (천톤)	조사년도	수질(mg/L. 등급)				주 오염원
							TOC		T-P		
3960	전남	서당	담양군 대덕면 장산리	10.0	124.2	2023	3.5	II	0.028	II	토지계
3961	전남	비차	담양군 대덕면 비차리	10.0	22.4	2023	5.2	IV	0.022	II	토지계
3962	전남	원효	담양군 대덕면 비차리	10.0	17.6	2023	3.4	II	0.025	II	토지계
3963	전남	무월	담양군 대덕면 금산리	8.0	3.7	2023	2.7	Ib	0.031	III	생활계
3964	전남	용대	담양군 대덕면 용대리	10.0	13.8	2023	4.5	III	0.057	IV	생활계
3965	전남	기우	담양군 대덕면 용대리	11.3	13.6	2023	3.7	II	0.049	III	토지계
3966	전남	가제	담양군 대덕면 용대리	12.0	46.2	2023	3.5	II	0.020	Ib	토지계
3967	전남	산정	담양군 대덕면 운산리	10.0	11.6	2023	2.1	Ib	0.023	II	토지계
3968	전남	송산	담양군 대덕면 운산리	15.0	14.7	2023	1.9	Ia	0.018	Ib	축산계
3969	전남	가사	진도군 조도면 가사도리	13.0	21.9	2023	6.9	V	0.034	III	토지계
3970	전남	대련	보성군 노동면 대련리	37.2	27.7	2023	0.9	Ia	0.040	III	토지계
3971	전남	고치실	보성군 노동면 대련리	24.3	4.5	2023	2.3	Ib	0.032	III	생활계
3972	전남	오동	보성군 노동면 용호리	23.4	8.2	2023	1.7	Ia	0.138	V	토지계
3973	전남	신의	보성군 노동면 거석리	34.0	20.9	2023	4.9	III	0.340	VI	토지계
3974	전남	학동	보성군 노동면 학동리	19.7	10.5	2023	0.9	Ia	0.038	III	토지계
3975	전남	은곡	보성군 미력면 미력리	22.2	3.2	2023	2.1	Ib	0.205	VI	토지계
3976	전남	상덕	보성군 검백면 은덕리	21.8	20.5	2023	2.4	Ib	0.056	IV	토지계
3977	전남	평화	보성군 검백면 평화리	16.0	7.5	2023	2.4	Ib	0.031	III	생활계
3978	전남	상가	보성군 검백면 평화리	30.0	7.9	2023	4.8	III	0.080	IV	생활계
3979	전남	은림	보성군 조성면 은곡리	27.8	27.8	2023	2.6	Ib	0.015	Ib	생활계
3980	전남	대야	보성군 조성면 신월리	9.3	6.7	2023	3.1	II	0.040	III	생활계
3981	전남	상신	보성군 조성면 신월리	25.0	11.0	2023	1.5	Ia	0.017	Ib	토지계
3982	전남	축내	보성군 조성면 축내리	63.5	80.9	2023	1.6	Ia	0.041	III	토지계
3983	전남	개야	무안군 몽탄면 약곡리	14.0	8.0	2023	2.5	Ib	0.125	V	토지계
3984	전남	월명	무안군 몽탄면 달산리	1.1	2.4	2023	3.5	II	0.094	IV	토지계
3985	전남	청용	무안군 몽탄면 청용리	8.2	2.4	2023	1.3	Ia	0.036	III	토지계
3986	전남	양장	무안군 몽탄면 양장리	2.3	2.3	2023	4.2	III	0.034	III	토지계
3987	전남	각현	무안군 몽탄면 대치리	25.0	96.5	2023	4.3	III	0.018	Ib	토지계
3988	전남	상신1	무안군 일로읍 상신거리	1.9	5.8	2023	4.8	III	0.036	III	토지계
3989	전남	상용	무안군 삼향면 임성리	2.4	1.6	2023	6.5	V	0.067	IV	토지계
3990	전남	장곡	무안군 삼향면 지산리	5.2	0.7	2023	2.9	Ib	0.051	IV	토지계
3991	전남	용포	무안군 삼향면 용포리	2.3	2.0	2023	4.6	III	0.309	VI	토지계
3992	전남	대박산	목포시 대양동	0.0	7.2	2023	9.5	VI	0.053	IV	생활계
3993	전남	지동	보성군 벌교읍 지동리	31.3	33.4	2023	8.3	VI	0.126	V	토지계
3994	전남	전동	보성군 벌교읍 고읍리	21.0	19.8	2023	3.4	II	0.065	IV	토지계
3995	전남	마동	보성군 벌교읍 마동리	22.3	13.9	2023	2.7	Ib	0.149	V	토지계
3996	전남	연산	보성군 벌교읍 연산리	27.3	34.4	2023	1.3	Ia	0.052	IV	토지계
3997	전남	양동	보성군 벌교읍 회정리	25.2	19.0	2023	3.6	II	0.052	IV	토지계
3998	전남	전	보성군 읍어면 읍어리	29.7	4.8	2023	7.2	V	0.067	IV	토지계
3999	전남	대동	보성군 읍어면 이동리	29.0	22.2	2023	3.0	Ib	0.080	IV	축산계
4000	전남	유신	보성군 읍어면 유신리	42.0	39.3	2023	1.6	Ia	0.025	II	토지계
4001	전남	장동	보성군 읍어면 장동리	29.5	13.5	2023	1.3	Ia	0.021	II	토지계
4002	전남	내판	보성군 복내면 동교리	23.0	10.3	2023	3.0	Ib	0.072	IV	토지계
4003	전남	동교	보성군 복내면 동교리	30.0	16.5	2023	3.4	II	0.086	IV	토지계
4004	전남	용암	보성군 문덕면 용암리	50.0	157.7	2023	3.1	II	0.072	IV	생활계
4005	전남	회령	보성군 회천면 회령리	26.6	45.9	2023	4.6	III	0.186	VI	토지계

번호	시도	시설명	소재지	수혜 면적 (ha)	유효 저수량 (천톤)	조사년도	수질(mg/L. 등급)				주 오염원
							TOC		T-P		
4006	전남	서동	보성군 응치면 강산리	48.1	51.8	2023	2.7	Ib	0.061	IV	토지계
4007	전남	강산	보성군 응치면 강산리	35.2	9.7	2023	3.3	II	0.047	III	토지계
4008	전남	용추	보성군 응치면 용반리	43.2	15.8	2023	3.2	II	0.021	II	토지계
4009	전남	봉산	보성군 응치면 봉산리	6.4	6.2	2023	2.5	Ib	0.204	VI	토지계
4010	전남	전일	보성군 회천면 봉강리	32.3	22.2	2023	3.0	Ib	0.072	IV	토지계
4011	전남	덕곡	담양군 무정면 덕곡리	8.5	44.4	2023	3.0	Ib	0.046	III	토지계
4012	전남	평지	담양군 무정면 평지리	7.0	3.1	2023	2.8	Ib	0.048	III	생활계
4013	전남	동고	담양군 무정면 동강리	11.0	29.2	2023	3.4	II	0.044	III	생활계
4014	전남	오례	담양군 무정면 오례리	10.0	22.5	2023	3.7	II	0.019	Ib	토지계
4015	전남	월평	담양군 월산면 월평리	10.0	17.5	2023	1.8	Ia	0.026	II	토지계
4016	전남	월곡	담양군 월산면 중월리	10.0	10.9	2023	1.4	Ia	0.023	II	토지계
4017	전남	광덕	담양군 월산면 광암리	10.0	13.5	2023	1.7	Ia	0.026	II	토지계
4018	전남	광암	담양군 월산면 광암리	10.0	33.8	2023	1.7	Ia	0.020	Ib	토지계
4019	전남	오성	담양군 월산면 광암리	10.5	10.8	2023	1.8	Ia	0.025	II	토지계
4020	전남	공산	담양군 수북면 공산리	12.0	30.5	2023	1.5	Ia	0.026	II	생활계
4021	전남	홍암	담양군 월산면 용암리	0.0	12.9	2023	2.4	Ib	0.019	Ib	토지계
4022	전남	야막	고흥군 풍양면 야막리	2.5	2.5	2023	8.7	VI	0.075	IV	토지계
4023	전남	도촌	고흥군 도덕면 도덕리	4.0	4.6	2023	4.4	III	0.037	III	토지계
4024	전남	신양	고흥군 도덕면 신양리	136.8	109.6	2023	10.3	VI	0.111	V	토지계
4025	전남	대곡	고흥군 도덕면 가야리	30.8	49.5	2023	9.2	VI	0.180	VI	토지계
4026	전남	원두1	고흥군 도덕면 가야리	20.8	31.5	2023	4.6	III	0.859	VI	토지계
4027	전남	월포하	고흥군 금산면 신평리	25.0	40.7	2023	3.9	II	0.047	III	토지계
4028	전남	이목동	고흥군 도화면 가화리	25.0	126.7	2023	2.5	Ib	0.024	II	토지계
4029	전남	동백	고흥군 도화면 신호리	3.0	5.2	2023	2.3	Ib	0.141	V	토지계
4030	전남	신호	고흥군 도화면 신호리	26.0	63.5	2023	2.2	Ib	0.141	V	토지계
4031	전남	황산	고흥군 도화면 봉룡리	1.4	1.7	2023	2.4	Ib	0.029	II	토지계
4032	전남	내밭2	고흥군 도화면 발포리	4.7	2.5	2023	13.2	VI	0.389	VI	토지계
4033	전남	세동	고흥군 포두면 세동리	20.0	34.2	2023	15.4	VI	0.404	VI	토지계
4034	전남	안동	고흥군 포두면 길두리	2.4	2.0	2023	5.3	IV	0.190	VI	토지계
4035	전남	봉덕	고흥군 포두면 길두리	20.0	24.5	2023	1.5	Ia	0.032	III	토지계
4036	전남	외초1	고흥군 봉래면 외초리	20.0	11.1	2023	4.3	III	0.045	III	토지계
4037	전남	내초	고흥군 봉래면 예내리	1.5	5.8	2023	2.1	Ib	0.042	III	토지계
4038	전남	장남	고흥군 점암면 장남리	34.0	74.2	2023	2.3	Ib	0.025	II	토지계
4039	전남	신전	고흥군 점암면 화계리	25.0	77.2	2023	1.6	Ia	0.024	II	토지계
4040	전남	당치1	고흥군 점암면 화계리	26.0	56.4	2023	2.8	Ib	0.025	II	토지계
4041	전남	민등	고흥군 과역면 과역리	0.0	101.0	2023	3.9	II	0.030	II	토지계
4042	전남	상신	고흥군 점암면 신안리	48.0	148.0	2023	1.7	Ia	0.026	II	토지계
4043	전남	외백	고흥군 과역면 백일리	2.7	5.6	2023	4.5	III	0.063	IV	토지계
4044	전남	연등1	고흥군 과역면 연등리	2.3	1.9	2023	6.6	V	0.087	IV	토지계
4045	전남	석촌1	고흥군 과역면 석봉리	18.4	81.6	2023	2.1	Ib	0.042	III	토지계
4046	전남	석촌2	고흥군 과역면 석봉리	7.2	3.5	2023	3.7	II	0.036	III	토지계
4047	전남	송정	고흥군 남양면 장담리	27.1	68.2	2023	6.0	IV	0.039	III	토지계
4048	전남	옥천	고흥군 남양면 장담리	21.1	66.3	2023	3.9	II	0.024	II	토지계
4049	전남	장동	고흥군 남양면 신흥리	20.0	51.0	2023	8.0	V	0.141	V	토지계
4050	전남	주교2	고흥군 남양면 신흥리	27.1	74.4	2023	5.9	IV	0.090	IV	토지계
4051	전남	해내	고흥군 남양면 남양리	10.0	9.5	2023	1.5	Ia	0.051	IV	토지계

번호	시도	시설명	소재지	수혜 면적 (ha)	유효 저수량 (천톤)	조사년도	수질(mg/L. 등급)				주 오염원
							TOC		T-P		
4052	전남	운교	고흥군 남양면 중산리	23.0	59.6	2023	2.0	Ia	0.069	IV	토지계
4053	전남	망동	고흥군 남양면 망주리	11.5	26.7	2023	1.0	Ia	0.073	IV	토지계
4054	전남	아평	고흥군 남양면 망주리	24.0	48.8	2023	3.4	II	0.063	IV	토지계
4055	전남	매곡	고흥군 동강면 매곡리	36.9	187.5	2023	1.5	Ia	0.026	II	토지계
4056	전남	한천	고흥군 동강면 한천리	28.8	146.9	2023	15.8	VI	0.271	VI	토지계
4057	전남	세곡	고흥군 동강면 오월리	6.0	13.7	2023	4.1	III	0.053	IV	토지계
4058	전남	청송	고흥군 동강면 청송리	10.4	8.8	2023	5.1	IV	0.081	IV	토지계
4059	전남	장동	고흥군 동강면 장덕리	12.2	61.5	2023	3.0	Ib	0.030	II	토지계
4060	전남	금당1	고흥군 대서면 금마리	3.0	1.9	2023	3.0	Ib	0.060	IV	토지계
4061	전남	송정	고흥군 대서면 금마리	11.0	12.8	2023	9.3	VI	0.173	VI	토지계
4062	전남	지북	고흥군 두원면 학곡리	17.0	21.2	2023	3.3	II	0.044	III	토지계
4063	전남	두곡	고흥군 두원면 학곡리	9.4	7.1	2023	5.2	IV	0.130	V	토지계
4064	전남	학림	고흥군 두원면 학곡리	17.9	32.2	2023	2.5	Ib	0.035	III	토지계
4065	전남	관덕	고흥군 두원면 관덕리	22.1	45.8	2023	4.4	III	0.108	V	토지계
4066	전남	개명	고흥군 대서면 금마리	0.0	88.6	2023	5.1	IV	0.067	IV	토지계
4067	전남	신흥	고흥군 두원면 대금리	15.2	17.4	2023	5.9	IV	0.038	III	토지계
4068	전남	금산	고흥군 두원면 대금리	25.2	34.8	2023	7.5	V	0.099	IV	토지계
4069	전남	구룡	고흥군 두원면 용당리	4.3	3.2	2023	3.2	II	0.073	IV	토지계
4070	전남	내당	고흥군 두원면 용당리	13.2	11.9	2023	2.9	Ib	0.049	III	토지계
4071	전남	대전1	고흥군 두원면 대전리	13.6	12.6	2023	2.5	Ib	0.051	IV	토지계
4072	전남	대전2	고흥군 두원면 대전리	3.0	6.0	2023	4.9	III	0.090	IV	토지계
4073	전남	상예	고흥군 두원면 예회리	9.5	4.4	2023	11.9	VI	0.201	VI	토지계
4074	전남	예회	고흥군 두원면 예회리	7.7	11.7	2023	10.4	VI	0.079	IV	토지계
4075	전남	성두	고흥군 두원면 성두리	9.3	7.3	2023	9.2	VI	0.063	IV	토지계
4076	전남	오수	고흥군 두원면 영오리	9.0	10.6	2023	8.9	VI	0.062	IV	토지계
4077	전남	영동	고흥군 두원면 영오리	7.6	8.2	2023	6.5	V	0.080	IV	토지계
4078	전남	대산	고흥군 두원면 용산리	4.7	6.7	2023	1.9	Ia	0.080	IV	토지계
4079	전남	용산	고흥군 두원면 용산리	10.0	8.2	2023	5.0	III	0.039	III	토지계
4080	전남	반송	고흥군 두원면 신송리	20.0	47.3	2023	4.9	III	0.054	IV	토지계
4081	전남	대곡	고흥군 두원면 신송리	4.5	1.4	2023	1.3	Ia	0.045	III	토지계
4082	전남	금계	고흥군 두원면 신송리	4.0	6.7	2023	3.7	II	0.018	Ib	토지계
4083	전남	안양	고흥군 두원면 용반리	23.3	108.3	2023	2.8	Ib	0.033	III	토지계
4084	전남	금성	고흥군 두원면 용반리	14.3	34.3	2023	4.4	III	0.019	Ib	토지계
4085	전남	동촌	고흥군 두원면 용반리	3.4	4.6	2023	2.3	Ib	0.041	III	토지계
4086	전남	반산	고흥군 두원면 용반리	13.5	40.2	2023	3.2	II	0.074	IV	토지계
4087	전남	금오	고흥군 두원면 운대리	10.0	44.4	2023	1.5	Ia	0.018	Ib	토지계
4088	전남	운곡	고흥군 두원면 운대리	3.5	7.5	2023	2.4	Ib	0.038	III	토지계
4089	전남	사포	고흥군 영남면 양사리	7.1	23.7	2023	2.6	Ib	0.023	II	토지계
4090	전남	금사1	고흥군 영남면 금사리	30.0	159.4	2023	2.7	Ib	0.017	Ib	토지계
4091	전남	남열	고흥군 영남면 남열리	4.1	2.9	2023	1.6	Ia	0.086	IV	토지계
4092	전남	신성	고흥군 영남면 우천리	10.0	20.5	2023	4.8	III	0.025	II	토지계
4093	전남	우천	고흥군 영남면 우천리	30.0	12.3	2023	1.5	Ia	0.024	II	토지계
4094	전남	대야	고흥군 동일면 봉영리	4.0	4.2	2023	2.6	Ib	0.067	IV	토지계
4095	전남	덕흥	고흥군 동일면 덕흥리	12.6	7.0	2023	1.8	Ia	0.045	III	토지계
4096	전남	가산	고흥군 과역면 석봉리	0.0	151.3	2023	3.0	Ib	0.185	VI	토지계
4097	전남	임곡	장성군 서삼면 장산리	13.8	11.4	2023	2.2	Ib	0.079	IV	토지계

번호	시도	시설명	소재지	수혜 면적 (ha)	유효 저수량 (천톤)	조사년도	수질(mg/L. 등급)				주 오염원
							TOC		T-P		
4098	전남	장산	장성군 서삼면 장산리	14.8	29.6	2023	1.3	Ia	0.024	II	토지계
4099	전남	송현	장성군 서삼면 송현리	9.4	38.0	2023	1.5	Ia	0.057	IV	토지계
4100	전남	대덕2	장성군 서삼면 대덕리	11.7	31.0	2023	2.0	Ia	0.031	III	토지계
4101	전남	대제	장성군 서삼면 금계리	17.6	22.8	2023	3.7	II	0.092	IV	토지계
4102	전남	봉연	장성군 서삼면 금계리	16.2	23.9	2023	4.0	II	0.044	III	토지계
4103	전남	용전	장성군 서삼면 용흥리	24.0	20.9	2023	3.1	II	0.032	III	토지계
4104	전남	덕산	장성군 동화면 구룡리	25.0	107.7	2023	3.8	II	0.052	IV	토지계
4105	전남	삼용	장성군 동화면 구룡리	2.7	17.5	2023	3.0	Ib	0.014	Ib	토지계
4106	전남	구룡	장성군 동화면 구룡리	2.8	8.8	2023	2.4	Ib	0.018	Ib	토지계
4107	전남	보생	장성군 삼서면 보생리	4.1	9.0	2023	4.6	III	0.025	II	토지계
4108	전남	두동	장성군 삼서면 두월리	3.5	7.9	2023	6.0	IV	0.041	III	토지계
4109	전남	서재	장성군 삼서면 흥정리	10.0	18.5	2023	4.5	III	0.024	II	토지계
4110	전남	월정	장성군 삼계면 월연리	8.2	4.1	2023	5.0	III	0.209	VI	토지계
4111	전남	원당	장성군 삼계면 상도리	15.3	19.9	2023	4.6	III	0.024	II	토지계
4112	전남	내시	장성군 북이면 원덕리	27.0	8.0	2023	2.1	Ib	0.020	Ib	토지계
4113	전남	원덕	장성군 북이면 원덕리	26.0	239.0	2023	3.1	II	0.016	Ib	토지계
4114	전남	이동	장성군 북이면 죽청리	1.0	38.5	2023	4.0	II	0.027	II	토지계
4115	전남	모현	장성군 북이면 모현리	0.9	23.0	2023	3.9	II	0.023	II	토지계
4116	전남	수명	장성군 북이면 수성리	22.8	124.2	2023	3.9	II	0.024	II	토지계
4117	전남	상림	장성군 진원면 상림리	2.1	16.0	2023	1.6	Ia	0.016	Ib	토지계
4118	전남	도동	장성군 삼계면 상도리	4.5	21.0	2023	5.3	IV	0.045	III	토지계
4119	전남	통안	장성군 황룡면 통안리	23.0	205.0	2023	2.0	Ia	0.020	Ib	토지계
4120	전남	난산	장성군 황룡면 맥호리	9.0	29.5	2023	2.8	Ib	0.022	II	토지계
4121	전남	와우	장성군 황룡면 와우리	49.0	295.4	2023	1.9	Ia	0.020	Ib	토지계
4122	전남	엄포2	영암군 삼호읍 삼포리	9.0	0.4	2023	12.0	VI	0.056	IV	토지계
4123	전남	세태골제	영암군 삼호읍 망산리	2.3	0.2	2023	6.4	V	0.197	VI	토지계
4124	전남	석정	영광군 대마면 복평리	0.0	11.0	2023	5.8	IV	0.167	VI	토지계
4125	전남	평골	목포시 달동	2.0	6.0	2022	8.3	VI	0.036	III	토지계
4126	전남	대노골	목포시 달동	6.0	27.0	2022	8.3	VI	0.046	III	토지계
4127	전남	남부	목포시 읍도동	6.1	27.0	2022	9.2	VI	0.190	VI	토지계
4128	전남	북부	목포시 읍도동	3.0	15.0	2022	7.7	V	0.065	IV	토지계
4129	전남	산계	목포시 대양동	14.0	21.6	2022	7.8	V	0.019	Ib	토지계
4130	전남	신복	여수시 돌산읍 신복리	15.0	18.5	2022	9.5	VI	0.083	IV	생활계
4131	전남	속전	여수시 돌산읍 금봉리	15.3	15.6	2022	3.9	II	0.103	V	토지계
4132	전남	봉양	여수시 돌산읍 금봉리	2.8	4.3	2022	7.3	V	0.033	III	토지계
4133	전남	둔전	여수시 돌산읍 둔전리	37.2	97.5	2022	4.2	III	0.100	IV	생활계
4134	전남	평사	여수시 돌산읍 평사리	8.4	8.2	2022	1.9	Ia	0.023	II	토지계
4135	전남	상동	여수시 돌산읍 우두리	10.5	16.7	2022	4.4	III	0.059	IV	토지계
4136	전남	하동	여수시 돌산읍 우두리	8.4	39.3	2022	3.5	II	0.034	III	생활계
4137	전남	덕곡	여수시 소라면 덕양리	14.6	41.8	2022	4.7	III	0.124	V	생활계
4138	전남	죽림	여수시 소라면 죽림리	10.0	16.7	2022	3.5	II	0.034	III	토지계
4139	전남	복산	여수시 소라면 복산리	11.4	135.3	2022	3.3	II	0.072	IV	생활계
4140	전남	풍류	여수시 소라면 복산리	5.7	20.2	2022	7.1	V	0.053	IV	토지계
4141	전남	봉두2	여수시 읍촌면 산수리	7.0	4.4	2022	3.0	Ib	0.060	IV	토지계
4142	전남	송곡	여수시 읍촌면 산수리	9.0	15.9	2022	3.8	II	0.059	IV	토지계
4143	전남	봉두1	여수시 읍촌면 산수리	8.6	14.7	2022	4.2	III	0.015	Ib	토지계

번호	시도	시설명	소재지	수혜 면적 (ha)	유효 저수량 (천톤)	조사년도	수질(mg/L. 등급)				주 오염원
							TOC		T-P		
4144	전남	중산	여수시 울촌면 가장리	21.4	33.3	2022	3.4	II	0.028	II	토지계
4145	전남	봉전	여수시 울촌면 봉전리	10.7	18.0	2022	11.2	VI	0.162	VI	토지계
4146	전남	대곡	여수시 울촌면 봉전리	9.1	15.9	2022	5.6	IV	0.058	IV	토지계
4147	전남	응동	여수시 화양면 나진리	2.5	4.1	2022	2.0	Ia	0.027	II	토지계
4148	전남	소장	여수시 화양면 화동리	18.0	80.7	2022	3.5	II	0.031	III	토지계
4149	전남	직포	여수시 남면 두모리	3.1	1.3	2022	2.5	Ib	0.021	II	토지계
4150	전남	봉성	순천시 향전면 죽내리	14.6	115.6	2022	2.7	Ib	0.078	IV	축산계
4151	전남	본향	순천시 향전면 황학리	9.9	56.5	2022	4.4	III	0.052	IV	토지계
4152	전남	자은	순천시 향전면 월산리	10.0	31.7	2022	4.9	III	0.052	IV	토지계
4153	전남	신기	순천시 향전면 회룡리	12.1	26.0	2022	4.4	III	0.142	V	토지계
4154	전남	미초	순천시 향전면 덕림리	5.1	3.1	2022	3.2	II	0.073	IV	토지계
4155	전남	구룡	순천시 향전면 덕림리	10.9	16.4	2022	2.4	Ib	0.019	Ib	토지계
4156	전남	명산	순천시 월등면 월용리	8.6	2.3	2022	4.7	III	0.039	III	토지계
4157	전남	월곡	순천시 월등면 운월리	4.9	5.1	2022	3.5	II	0.061	IV	토지계
4158	전남	갈평	순천시 월등면 갈평리	5.8	2.3	2022	3.4	II	0.036	III	토지계
4159	전남	송천	순천시 월등면 송천리	8.7	1.1	2022	6.9	V	0.080	IV	축산계
4160	전남	원적	나주시 남평읍 풍림리	15.0	76.5	2022	4.7	III	0.055	IV	토지계
4161	전남	노동	나주시 남평읍 노동리	14.6	32.4	2022	5.4	IV	0.149	V	토지계
4162	전남	정광	나주시 남평읍 광촌리	22.1	33.9	2022	4.5	III	0.099	IV	토지계
4163	전남	수청	나주시 남평읍 수월리	9.4	59.0	2022	4.8	III	0.073	IV	토지계
4164	전남	식산	나주시 세지면 성산리	21.7	47.7	2022	7.3	V	0.382	VI	토지계
4165	전남	도토리	나주시 공산면 가송리	7.0	29.4	2022	9.9	VI	0.134	V	토지계
4166	전남	월동	나주시 다시면 가우리	13.0	6.4	2022	5.6	IV	0.150	V	토지계
4167	전남	구가동	나주시 다시면 가우리	5.5	35.7	2022	4.2	III	0.069	IV	토지계
4168	전남	신가동	나주시 다시면 가우리	5.5	10.4	2022	4.0	II	0.048	III	토지계
4169	전남	백운	나주시 다시면 청정리	10.8	17.4	2022	5.1	IV	0.085	IV	토지계
4170	전남	임금	나주시 다시면 청정리	16.9	62.1	2022	5.5	IV	0.042	III	토지계
4171	전남	탄방	나주시 문평면 대도리	17.0	25.9	2022	4.4	III	0.043	III	토지계
4172	전남	보흥	나주시 문평면 국동리	11.0	11.4	2022	3.4	II	0.106	V	토지계
4173	전남	소학	나주시 문평면 국동리	9.1	16.0	2022	4.9	III	0.124	V	토지계
4174	전남	신경	나주시 문평면 학동리	8.7	20.8	2022	6.2	V	0.187	VI	토지계
4175	전남	만년	나주시 문평면 학동리	15.1	31.6	2022	4.7	III	0.144	V	토지계
4176	전남	어창	나주시 노안면 금안리	2.5	9.6	2022	4.3	III	0.056	IV	토지계
4177	전남	우산	광양시 광양읍 우산리	11.2	5.7	2022	8.5	VI	0.302	VI	축산계
4178	전남	점동	광양시 광양읍 사곡리	19.9	19.2	2022	4.9	III	0.042	III	토지계
4179	전남	죽림	광양시 광양읍 죽림리	19.0	29.3	2022	2.2	Ib	0.022	II	토지계
4180	전남	신두	광양시 광양읍 세풍리	15.0	13.0	2022	6.0	IV	0.079	IV	토지계
4181	전남	덕례	광양시 광양읍 덕례리	17.5	16.7	2022	4.1	III	0.041	III	토지계
4182	전남	금이	광양시 진상면 금이리	8.0	17.5	2022	2.8	Ib	0.040	III	토지계
4183	전남	학동	담양군 담양읍 학동리	8.8	5.6	2022	3.0	Ib	0.059	IV	토지계
4184	전남	상덕	담양군 봉산면 기곡리	10.7	12.0	2022	6.7	V	0.091	IV	토지계
4185	전남	부동	담양군 창평면 용수리	6.1	5.0	2022	1.8	Ia	0.057	IV	축산계
4186	전남	월동	담양군 창평면 용수리	5.8	9.7	2022	3.6	II	0.041	III	토지계
4187	전남	유천	담양군 창평면 유천리	8.0	23.7	2022	2.5	Ib	0.026	II	생활계
4188	전남	한방	담양군 창평면 유천리	10.0	21.5	2022	3.1	II	0.050	III	토지계
4189	전남	시목	담양군 대덕면 금산리	15.0	12.1	2022	1.4	Ia	0.090	IV	토지계

번호	시도	시설명	소재지	수혜 면적 (ha)	유효 저수량 (천톤)	조사년도	수질(mg/L. 등급)				주 오염원
							TOC		T-P		
4190	전남	금산	담양군 대덕면 금산리	10.0	25.4	2022	0.9	Ia	0.085	IV	토지계
4191	전남	덕봉	담양군 대덕면 운암리	10.0	7.9	2022	9.6	VI	0.021	II	토지계
4192	전남	입석	담양군 대덕면 입석리	13.0	12.7	2022	4.5	III	0.053	IV	토지계
4193	전남	오룡	담양군 무정면 오룡리	10.0	61.5	2022	15.4	VI	0.109	V	토지계
4194	전남	도동	담양군 무정면 성도리	4.5	16.6	2022	1.8	Ia	0.068	IV	토지계
4195	전남	동산	담양군 무정면 동산리	2.0	7.9	2022	3.4	II	0.050	III	토지계
4196	전남	금성	담양군 금성면 금성리	12.0	36.2	2022	3.8	II	0.053	IV	토지계
4197	전남	덕성	담양군 금성면 덕성리	10.0	273.0	2022	3.3	II	0.028	II	토지계
4198	전남	외추	담양군 금성면 외추리	15.0	142.8	2022	3.3	II	0.044	III	토지계
4199	전남	가리실	담양군 금성면 봉향리	12.0	14.3	2022	2.1	Ib	0.033	III	토지계
4200	전남	봉향	담양군 금성면 봉향리	15.0	82.1	2022	4.9	III	0.072	IV	토지계
4201	전남	영운	곡성군 곡성읍 학정리	1.5	12.3	2022	7.0	V	0.037	III	토지계
4202	전남	구성	곡성군 오곡면 구성리	2.4	4.4	2022	1.8	Ia	0.009	Ia	토지계
4203	전남	봉전	곡성군 석곡면 봉전리	2.7	2.8	2022	4.1	III	0.041	III	토지계
4204	전남	평리	곡성군 목사동면 평리	2.0	4.8	2022	2.5	Ib	0.033	III	토지계
4205	전남	대곡2	곡성군 목사동면 대곡리	28.0	41.9	2022	2.0	Ia	0.017	Ib	토지계
4206	전남	죽정	곡성군 목사동면 죽정리	40.0	211.3	2022	2.4	Ib	0.040	III	토지계
4207	전남	신전1	곡성군 목사동면 신전리	21.3	52.0	2022	5.5	IV	0.332	VI	토지계
4208	전남	연화	곡성군 죽곡면 연화리	11.2	5.9	2022	3.0	Ib	0.027	II	토지계
4209	전남	삼송	곡성군 죽곡면 동계리	4.4	2.2	2022	1.5	Ia	0.019	Ib	토지계
4210	전남	원달	곡성군 죽곡면 원달리	11.6	17.1	2022	2.1	Ib	0.092	IV	토지계
4211	전남	목동2	곡성군 고달면 목동리	7.0	11.2	2022	7.8	V	0.039	III	토지계
4212	전남	대사2	곡성군 고달면 대사리	5.5	1.4	2022	17.3	VI	0.361	VI	토지계
4213	전남	상백1	곡성군 고달면 백곡리	8.5	0.9	2022	5.8	IV	0.033	III	토지계
4214	전남	상백2	곡성군 고달면 백곡리	7.1	1.3	2022	6.5	V	0.082	IV	토지계
4215	전남	죽림1	곡성군 옥과면 옥과리	15.6	34.1	2022	4.9	III	0.031	III	토지계
4216	전남	죽림3	곡성군 옥과면 옥과리	30.3	37.0	2022	4.4	III	0.016	Ib	토지계
4217	전남	죽림2	곡성군 옥과면 죽림리	15.0	88.7	2022	4.1	III	0.011	Ib	토지계
4218	전남	설옥1	곡성군 옥과면 설옥리	2.7	11.7	2022	3.7	II	0.020	Ib	생활계
4219	전남	매월1	곡성군 입면 매월리	11.3	23.1	2022	4.7	III	0.043	III	토지계
4220	전남	대장	곡성군 입면 대장리	7.3	13.0	2022	1.5	Ia	0.032	III	토지계
4221	전남	약천2	곡성군 입면 약천리	13.6	12.4	2022	6.8	V	0.084	IV	토지계
4222	전남	서봉	곡성군 입면 서봉리	13.7	10.5	2022	4.1	III	0.108	V	토지계
4223	전남	삼오2	곡성군 입면 삼오리	8.3	8.1	2022	4.6	III	0.067	IV	토지계
4224	전남	삼오1	곡성군 입면 삼오리	10.5	13.0	2022	4.0	II	0.060	IV	토지계
4225	전남	송전	곡성군 입면 송전리	10.0	18.2	2022	4.7	III	0.065	IV	토지계
4226	전남	가곡	곡성군 오산면 가곡리	7.4	17.7	2022	0.6	Ia	0.054	IV	토지계
4227	전남	연화	곡성군 오산면 연화리	4.5	18.7	2022	3.1	II	0.037	III	토지계
4228	전남	사포	구례군 산동면 관산리	11.0	20.6	2022	3.1	II	0.025	II	생활계
4229	전남	중기	구례군 산동면 수기리	35.0	170.0	2022	1.6	Ia	0.007	Ia	토지계
4230	전남	호천	고흥군 고흥읍 호형리	32.0	195.2	2022	5.6	IV	0.215	VI	토지계
4231	전남	행정	고흥군 고흥읍 행정리	12.9	40.5	2022	7.5	V	0.209	VI	토지계
4232	전남	상림	고흥군 풍양면 상림리	23.7	55.1	2022	5.2	IV	0.040	III	토지계
4233	전남	하림	고흥군 풍양면 상림리	6.0	9.9	2022	8.0	V	0.526	VI	토지계
4234	전남	청용	고흥군 풍양면 야막리	19.3	55.4	2022	5.7	IV	0.061	IV	토지계
4235	전남	당두2	고흥군 풍양면 당두리	30.0	29.0	2022	6.6	V	0.048	III	토지계

번호	시도	시설명	소재지	수혜 면적 (ha)	유효 저수량 (천톤)	조사년도	수질(mg/L. 등급)				주 오염원
							TOC		T-P		
4236	전남	한동	고흥군 풍양면 한동리	14.0	20.4	2022	3.6	II	0.062	IV	토지계
4237	전남	송정2	고흥군 풍양면 송정리	23.0	71.5	2022	4.3	III	0.043	III	토지계
4238	전남	남성1	고흥군 포두면 남성리	27.6	37.8	2022	7.7	V	0.166	VI	토지계
4239	전남	남성2	고흥군 포두면 남성리	20.0	50.3	2022	4.5	III	0.054	IV	토지계
4240	전남	우산2	고흥군 포두면 옥강리	34.5	143.6	2022	18.8	VI	0.269	VI	토지계
4241	전남	외초2	고흥군 봉래면 외초리	6.9	29.0	2022	8.7	VI	0.175	VI	토지계
4242	전남	비치	고흥군 봉래면 신금리	14.0	12.6	2022	6.7	V	0.037	III	토지계
4243	전남	신금	고흥군 봉래면 신금리	20.0	30.1	2022	5.2	IV	0.024	II	토지계
4244	전남	천학1	고흥군 점암면 천학리	19.7	52.4	2022	4.3	III	0.019	Ib	토지계
4245	전남	천학3	고흥군 점암면 천학리	15.0	42.6	2022	3.6	II	0.018	Ib	토지계
4246	전남	천학2	고흥군 점암면 천학리	15.0	31.1	2022	3.4	II	0.028	II	토지계
4247	전남	시목1	고흥군 점암면 장남리	10.6	46.1	2022	5.6	IV	0.124	V	토지계
4248	전남	방내	고흥군 점암면 여호리	13.1	32.6	2022	5.7	IV	0.022	II	토지계
4249	전남	당치2	고흥군 점암면 화계리	15.0	70.8	2022	2.7	Ib	0.016	Ib	토지계
4250	전남	여호	고흥군 점암면 화계리	15.0	39.3	2022	3.9	II	0.019	Ib	토지계
4251	전남	화계	고흥군 점암면 모룡리	17.6	68.4	2022	3.0	Ib	0.059	IV	토지계
4252	전남	대춘	고흥군 점암면 대룡리	10.0	46.3	2022	1.6	Ia	0.034	III	토지계
4253	전남	월송	고흥군 점암면 사정리	13.4	43.3	2022	5.3	IV	0.078	IV	토지계
4254	전남	구곡	고흥군 과역면 신곡리	8.8	25.3	2022	3.9	II	0.026	II	토지계
4255	전남	심포	고흥군 과역면 신곡리	9.7	30.5	2022	4.0	II	0.026	II	토지계
4256	전남	인학2	고흥군 과역면 신곡리	6.0	2.7	2022	3.7	II	0.025	II	토지계
4257	전남	내백	고흥군 과역면 백일리	6.1	3.4	2022	3.6	II	0.038	III	토지계
4258	전남	슬항	고흥군 과역면 연등리	13.4	13.7	2022	4.5	III	0.090	IV	토지계
4259	전남	호덕	고흥군 과역면 연등리	3.9	5.9	2022	4.4	III	0.040	III	토지계
4260	전남	봉촌	고흥군 과역면 석봉리	5.0	2.6	2022	5.8	IV	0.122	V	토지계
4261	전남	유동	고흥군 과역면 과역리	13.0	25.6	2022	5.2	IV	0.085	IV	토지계
4262	전남	상분	고흥군 과역면 과역리	13.1	13.4	2022	4.6	III	0.060	IV	토지계
4263	전남	하분	고흥군 과역면 과역리	5.0	6.4	2022	4.9	III	0.074	IV	토지계
4264	전남	거랑	고흥군 과역면 노일리	7.6	13.9	2022	9.5	VI	0.241	VI	토지계
4265	전남	외로	고흥군 과역면 노일리	11.7	11.2	2022	5.7	IV	0.073	IV	토지계
4266	전남	도야	고흥군 과역면 도천리	11.5	24.0	2022	4.1	III	0.054	IV	토지계
4267	전남	방란	고흥군 과역면 도천리	6.3	12.2	2022	5.0	III	0.088	IV	토지계
4268	전남	상송	고흥군 과역면 도천리	7.8	4.5	2022	7.0	V	0.074	IV	토지계
4269	전남	남양	고흥군 남양면 남양리	12.2	21.6	2022	5.1	IV	0.054	IV	토지계
4270	전남	중산	고흥군 남양면 중산리	6.9	6.3	2022	4.8	III	0.069	IV	토지계
4271	전남	선정	고흥군 남양면 월정리	4.7	3.4	2022	3.0	Ib	0.055	IV	토지계
4272	전남	왕주	고흥군 남양면 월정리	13.7	26.3	2022	2.7	Ib	0.023	II	토지계
4273	전남	염소	고흥군 남양면 망주리	9.6	16.4	2022	5.0	III	0.054	IV	토지계
4274	전남	화담	고흥군 남양면 침교리	16.9	24.3	2022	5.1	IV	0.038	III	토지계
4275	전남	금당2	고흥군 대서면 금마리	10.0	16.3	2022	6.0	IV	0.098	IV	토지계
4276	전남	해월	고흥군 대서면 남정리	9.9	6.2	2022	5.9	IV	0.090	IV	토지계
4277	전남	중남	고흥군 대서면 남정리	17.0	19.1	2022	8.4	VI	0.140	V	토지계
4278	전남	봉덕	고흥군 대서면 안남리	13.0	23.1	2022	3.6	II	0.075	IV	토지계
4279	전남	화천	고흥군 대서면 안남리	15.0	57.8	2022	2.7	Ib	0.037	III	토지계
4280	전남	화장	고흥군 대서면 화산리	12.0	20.4	2022	3.0	Ib	0.042	III	토지계
4281	전남	서호1	고흥군 대서면 화산리	13.0	46.2	2022	6.6	V	0.044	III	토지계

번호	시도	시설명	소재지	수혜 면적 (ha)	유효 저수량 (천톤)	조사년도	수질(mg/L. 등급)				주 오염원
							TOC		T-P		
4282	전남	서호2	고흥군 대서면 화산리	9.6	5.3	2022	11.8	VI	0.081	IV	토지계
4283	전남	울곡	고흥군 대서면 송강리	9.2	45.2	2022	11.2	VI	0.119	V	토지계
4284	전남	풍천	고흥군 대서면 상남리	10.2	30.8	2022	5.5	IV	0.137	V	토지계
4285	전남	온동	고흥군 대서면 상남리	3.5	6.8	2022	18.8	VI	0.095	IV	토지계
4286	전남	고막포	고흥군 동일면 봉영리	4.9	3.5	2022	6.4	V	0.059	IV	토지계
4287	전남	백양1	고흥군 동일면 백양리	15.3	15.0	2022	5.5	IV	0.105	V	토지계
4288	전남	속동	고흥군 동일면 백양리	7.8	6.7	2022	6.5	V	0.094	IV	토지계
4289	전남	봉영	고흥군 동일면 백양리	15.2	14.4	2022	4.2	III	0.070	IV	토지계
4290	전남	백양2	고흥군 동일면 백양리	12.6	12.9	2022	3.1	II	0.259	VI	토지계
4291	전남	평촌	보성군 보성읍 쾌상리	32.0	123.8	2022	13.3	VI	0.112	V	토지계
4292	전남	고읍	보성군 읍어면 고죽리	13.9	17.3	2022	2.2	Ib	0.067	IV	토지계
4293	전남	죽포	보성군 읍어면 고죽리	5.1	5.6	2022	31.8	VI	0.653	VI	토지계
4294	전남	장수	보성군 읍어면 장동리	8.8	4.4	2022	3.0	Ib	0.081	IV	축산계
4295	전남	봉정	보성군 문덕면 봉정리	7.1	11.1	2022	7.5	V	0.123	V	토지계
4296	전남	양동	보성군 문덕면 양동리	5.0	8.1	2022	4.0	II	0.046	III	생활계
4297	전남	동산	보성군 문덕면 동산리	9.0	15.8	2022	1.9	Ia	0.037	III	토지계
4298	전남	법화	보성군 문덕면 동산리	7.0	9.6	2022	4.6	III	0.039	III	토지계
4299	전남	수당	보성군 조성면 귀산리	10.1	10.1	2022	2.1	Ib	0.048	III	토지계
4300	전남	봉산	보성군 조성면 봉능리	12.6	11.1	2022	9.6	VI	0.214	VI	토지계
4301	전남	수풍	보성군 조성면 덕산리	13.0	33.1	2022	1.9	Ia	0.079	IV	축산계
4302	전남	송곡	보성군 득량면 송곡리	4.9	16.4	2022	1.8	Ia	0.053	IV	토지계
4303	전남	파청	보성군 득량면 송곡리	4.0	5.3	2022	25.4	VI	0.644	VI	축산계
4304	전남	호동	보성군 득량면 예당리	7.5	11.6	2022	18.9	VI	0.335	VI	생활계
4305	전남	감동	보성군 득량면 오봉리	9.0	11.0	2022	5.6	IV	0.168	VI	생활계
4306	전남	비봉	보성군 득량면 비봉리	3.0	4.0	2022	11.9	VI	0.358	VI	토지계
4307	전남	죽림	보성군 득량면 마천리	14.5	7.0	2022	18.8	VI	0.606	VI	토지계
4308	전남	개산	보성군 득량면 정흥리	14.0	12.8	2022	18.1	VI	0.533	VI	토지계
4309	전남	명교	보성군 회천면 벽교리	17.0	4.6	2022	30.2	VI	3.940	VI	토지계
4310	전남	군학	보성군 회천면 전일리	7.6	6.3	2022	13.5	VI	0.115	V	토지계
4311	전남	모원	보성군 회천면 봉강리	6.1	9.3	2022	4.2	III	0.048	III	토지계
4312	전남	은행	보성군 회천면 서당리	10.7	18.2	2022	3.6	II	0.215	VI	토지계
4313	전남	객산	보성군 회천면 객산리	9.9	13.0	2022	3.1	II	0.044	III	토지계
4314	전남	연향	보성군 응치면 강산리	12.5	5.4	2022	1.9	Ia	0.045	III	토지계
4315	전남	중선	보성군 응치면 강산리	10.5	4.9	2022	11.6	VI	0.112	V	토지계
4316	전남	덕산1	보성군 응치면 대신리	14.2	6.6	2022	10.5	VI	0.186	VI	토지계
4317	전남	신전	보성군 응치면 대신리	6.0	4.0	2022	4.9	III	0.049	III	토지계
4318	전남	내동	보성군 응치면 유산리	15.3	7.9	2022	2.8	Ib	0.053	IV	토지계
4319	전남	앵남	화순군 화순읍 앵남리	5.8	31.4	2022	5.8	IV	0.080	IV	토지계
4320	전남	결우	화순군 한천면 정리	2.4	11.3	2022	5.0	III	0.055	IV	토지계
4321	전남	정동	화순군 한천면 정리	3.0	19.5	2022	4.5	III	0.041	III	토지계
4322	전남	대신	화순군 춘양면 대신리	14.0	85.0	2022	8.5	VI	0.055	IV	토지계
4323	전남	지동	화순군 춘양면 대신리	9.3	55.0	2022	9.6	VI	0.100	IV	토지계
4324	전남	연화	화순군 이양면 연화리	15.0	20.0	2022	3.8	II	0.038	III	토지계
4325	전남	구례	화순군 이양면 구례리	3.5	9.1	2022	7.4	V	0.218	VI	토지계
4326	전남	대곡	화순군 도곡면 대곡리	8.0	10.0	2022	17.4	VI	0.459	VI	생활계
4327	전남	효산	화순군 도곡면 효산리	10.9	7.1	2022	4.7	III	0.119	V	생활계

번호	시도	시설명	소재지	수혜 면적 (ha)	유효 저수량 (천톤)	조사년도	수질(mg/L. 등급)				주 오염원
							TOC		T-P		
4328	전남	월곡2	화순군 도곡면 월곡리	9.4	50.0	2022	3.5	II	0.083	IV	생활계
4329	전남	성곡	화순군 도곡면 월곡리	11.7	147.0	2022	4.2	III	0.094	IV	생활계
4330	전남	양정	화순군 도곡면 월곡리	3.2	10.2	2022	9.0	VI	0.100	IV	토지계
4331	전남	노기2	화순군 북면 노기리	19.0	180.0	2022	2.4	Ib	0.021	II	생활계
4332	전남	서유	화순군 백아면 서유리	7.6	55.0	2022	3.0	Ib	0.042	III	축산계
4333	전남	동유	화순군 백아면 서유리	3.8	15.2	2022	6.4	V	0.130	V	토지계
4334	전남	원리	화순군 백아면 원리	8.3	57.0	2022	3.8	II	0.060	IV	축산계
4335	전남	송단	화순군 백아면 송단리	8.3	30.7	2022	3.2	II	0.030	II	토지계
4336	전남	노기1	화순군 백아면 노기리	4.0	18.4	2022	3.2	II	0.033	III	토지계
4337	전남	길성	화순군 백아면 길성리	5.2	16.2	2022	4.2	III	0.027	II	토지계
4338	전남	와천	화순군 백아면 와천리	3.4	22.1	2022	2.1	Ib	0.048	III	생활계
4339	전남	검산	화순군 사평면 검산리	11.6	12.2	2022	5.2	IV	0.055	IV	축산계
4340	전남	운산	화순군 사평면 검산리	5.5	10.6	2022	3.0	Ib	0.022	II	토지계
4341	전남	벽송1	화순군 사평면 벽송리	10.5	21.1	2022	4.1	III	0.022	II	토지계
4342	전남	벽송2	화순군 사평면 벽송리	11.0	16.7	2022	1.6	Ia	0.019	Ib	생활계
4343	전남	오룡	화순군 사평면 장전리	14.4	60.0	2022	2.0	Ia	0.011	Ib	토지계
4344	전남	경치	화순군 동면 경치리	15.9	118.0	2022	5.1	IV	0.188	VI	토지계
4345	전남	외반	장흥군 장동면 반산리	32.0	30.0	2022	2.1	Ib	0.030	II	토지계
4346	전남	북동	장흥군 장동면 북교리	17.0	10.0	2022	3.4	II	0.056	IV	토지계
4347	전남	신월	장흥군 장동면 북교리	4.0	3.0	2022	2.9	Ib	0.044	III	토지계
4348	전남	석교	장흥군 장동면 북교리	12.9	31.0	2022	1.0	Ia	0.032	III	토지계
4349	전남	만수	장흥군 장동면 만년리	8.0	5.0	2022	5.9	IV	0.085	IV	생활계
4350	전남	만년	장흥군 장동면 만년리	15.0	16.0	2022	2.0	Ia	0.028	II	토지계
4351	전남	거개	장흥군 장동면 용곡리	2.0	2.4	2022	1.7	Ia	0.049	III	생활계
4352	전남	용강	장흥군 장평면 용강리	5.5	41.0	2022	1.5	Ia	0.053	IV	토지계
4353	전남	축내	장흥군 장평면 축내리	14.4	11.0	2022	0.3	Ia	0.070	IV	토지계
4354	전남	병동	장흥군 장평면 병동리	15.4	87.0	2022	2.9	Ib	0.026	II	생활계
4355	전남	청용	장흥군 장평면 청용리	8.0	5.0	2022	1.9	Ia	0.037	III	토지계
4356	전남	선정	장흥군 장평면 선정리	6.4	3.5	2022	1.8	Ia	0.130	V	토지계
4357	전남	죽동	장흥군 장평면 녹양리	9.8	3.0	2022	1.3	Ia	0.049	III	토지계
4358	전남	내동	장흥군 장평면 내동리	7.2	6.0	2022	4.8	III	0.111	V	토지계
4359	전남	복흥	장흥군 장평면 복흥리	5.5	13.0	2022	0.9	Ia	0.041	III	토지계
4360	전남	상촌	장흥군 유치면 조양리	16.0	31.0	2022	3.1	II	0.056	IV	축산계
4361	전남	금곡	장흥군 유치면 반월리	10.4	10.0	2022	2.1	Ib	0.058	IV	토지계
4362	전남	밤제	장흥군 유치면 관동리	6.0	7.0	2022	1.1	Ia	0.026	II	토지계
4363	전남	내동	장흥군 부산면 내안리	3.6	1.0	2022	0.9	Ia	0.064	IV	토지계
4364	전남	거동	장흥군 부산면 구룡리	18.2	9.0	2022	5.2	IV	0.039	III	토지계
4365	전남	빈치	장흥군 부산면 유량리	10.7	15.0	2022	4.9	III	0.079	IV	축산계
4366	전남	용반	장흥군 부산면 용반리	14.4	21.0	2022	4.4	III	0.051	IV	생활계
4367	전남	금장	장흥군 부산면 금자리	3.2	5.0	2022	0.7	Ia	0.028	II	토지계
4368	전남	효자	장흥군 부산면 금자리	3.7	7.0	2022	5.7	IV	0.110	V	토지계
4369	전남	사곡	장흥군 부산면 호계리	13.7	17.0	2022	4.0	II	0.088	IV	토지계
4370	전남	이곡	장흥군 부산면 호계리	18.7	38.0	2022	2.6	Ib	0.048	III	축산계
4371	전남	송현2	강진군 강진읍 송덕리	30.0	32.0	2022	4.5	III	0.031	III	토지계
4372	전남	보전	강진군 강진읍 춘전리	26.0	22.0	2022	1.4	Ia	0.040	III	토지계
4373	전남	부춘	강진군 강진읍 춘전리	20.0	18.0	2022	2.7	Ib	0.023	II	토지계

번호	시도	시설명	소재지	수혜 면적 (ha)	유효 저수량 (천톤)	조사년도	수질(mg/L. 등급)				주 오염원
							TOC		T-P		
4374	전남	생동	강진군 군동면 파산리	20.0	6.7	2022	2.9	Ib	0.026	II	토지계
4375	전남	라천	강진군 군동면 라천리	40.0	71.0	2022	5.3	IV	0.064	IV	생활계
4376	전남	묘암	강진군 군동면 장산리	47.0	70.6	2022	4.3	III	0.019	Ib	생활계
4377	전남	학동	강진군 칠량면 흥학리	25.0	23.9	2022	4.3	III	0.030	II	토지계
4378	전남	아산	강진군 칠량면 장계리	20.0	23.0	2022	4.1	III	0.036	III	토지계
4379	전남	장계	강진군 칠량면 장계리	40.0	31.1	2022	3.3	II	0.032	III	토지계
4380	전남	민등	강진군 대구면 수동리	30.0	31.2	2022	2.9	Ib	0.038	III	토지계
4381	전남	구곡1	강진군 대구면 구수리	27.0	10.0	2022	2.3	Ib	0.025	II	토지계
4382	전남	저두	강진군 대구면 저두리	20.0	22.1	2022	3.5	II	0.035	III	토지계
4383	전남	저두2	강진군 대구면 저두리	31.0	193.0	2022	2.3	Ib	0.005	Ia	토지계
4384	전남	사초1	강진군 신전면 사초리	7.0	2.6	2022	8.6	VI	0.108	V	토지계
4385	전남	사초2	강진군 신전면 사초리	10.0	4.3	2022	5.6	IV	0.091	IV	토지계
4386	전남	백화	강진군 신전면 용화리	25.0	19.3	2022	4.1	III	0.044	III	생활계
4387	전남	매주골	강진군 성전면 송월리	9.0	11.0	2022	5.9	IV	0.075	IV	토지계
4388	전남	월송	강진군 성전면 송월리	15.0	25.9	2022	0.8	Ia	0.031	III	토지계
4389	전남	제전	강진군 성전면 월평리	10.0	4.3	2022	5.0	III	0.021	II	토지계
4390	전남	수암3	강진군 성전면 명산리	19.0	10.2	2022	4.3	III	0.055	IV	토지계
4391	전남	수암2	강진군 성전면 수양리	5.0	1.6	2022	2.9	Ib	0.030	II	토지계
4392	전남	금당	강진군 성전면 금당리	15.0	31.6	2022	4.7	III	0.054	IV	토지계
4393	전남	금당2	강진군 성전면 금당리	11.0	32.0	2022	3.8	II	0.063	IV	토지계
4394	전남	평학	강진군 성전면 송학리	23.0	22.0	2022	3.4	II	0.015	Ib	토지계
4395	전남	척동	강진군 작천면 용상리	40.0	82.0	2022	2.3	Ib	0.025	II	토지계
4396	전남	부와	강진군 작천면 내기리	25.0	20.2	2022	3.8	II	0.083	IV	토지계
4397	전남	토마제	강진군 작천면 토마리	30.0	63.4	2022	2.2	Ib	0.016	Ib	토지계
4398	전남	동막	강진군 옴천면 황막리	19.0	40.4	2022	3.0	Ib	0.033	III	토지계
4399	전남	연봉	강진군 옴천면 영산리	15.0	20.0	2022	3.5	II	0.016	Ib	토지계
4400	전남	좌척	강진군 옴천면 기좌리	9.0	14.5	2022	2.4	Ib	0.019	Ib	토지계
4401	전남	영동	강진군 마량면 영동리	40.0	26.5	2022	3.6	II	0.067	IV	토지계
4402	전남	월곡	강진군 마량면 월포리	40.0	27.0	2022	2.0	Ia	0.021	II	토지계
4403	전남	수인	강진군 마량면 수인리	26.0	45.0	2022	2.9	Ib	0.021	II	토지계
4404	전남	신안	해남군 해남읍 신안리	4.2	6.2	2022	6.1	V	0.056	IV	토지계
4405	전남	남송3	해남군 해남읍 연동리	1.0	1.9	2022	7.6	V	0.085	IV	토지계
4406	전남	안동2	해남군 해남읍 안동리	22.0	55.0	2022	7.2	V	0.065	IV	토지계
4407	전남	오천	해남군 해남읍 백야리	10.5	13.3	2022	6.3	V	0.060	IV	토지계
4408	전남	백야	해남군 해남읍 백야리	10.4	26.0	2022	13.9	VI	0.310	VI	토지계
4409	전남	월교	해남군 해남읍 내사리	23.0	84.0	2022	7.2	V	0.046	III	토지계
4410	전남	기동	해남군 해남읍 내사리	12.8	44.0	2022	5.5	IV	0.076	IV	토지계
4411	전남	부호	해남군 해남읍 내사리	5.5	6.5	2022	6.3	V	0.056	IV	토지계
4412	전남	장활	해남군 해남읍 내사리	10.9	25.1	2022	6.4	V	0.052	IV	토지계
4413	전남	용정	해남군 해남읍 용정리	21.7	48.7	2022	5.7	IV	0.021	II	토지계
4414	전남	남천	해남군 해남읍 용정리	8.6	14.4	2022	6.0	IV	0.062	IV	토지계
4415	전남	학동	해남군 해남읍 구교리	3.2	12.3	2022	2.4	Ib	0.149	V	토지계
4416	전남	복평	해남군 해남읍 복평리	10.1	23.3	2022	6.5	V	0.079	IV	토지계
4417	전남	길호	해남군 해남읍 복평리	6.2	16.3	2022	7.2	V	0.066	IV	토지계
4418	전남	신흥	해남군 삼산면 신흥리	2.3	9.0	2022	7.3	V	0.121	V	토지계
4419	전남	방축	해남군 삼산면 창리	17.2	12.0	2022	4.8	III	0.063	IV	토지계

번호	시도	시설명	소재지	수혜 면적 (ha)	유효 저수량 (천톤)	조사년도	수질(mg/L. 등급)				주 오염원
							TOC		T-P		
4420	전남	송정	해남군 삼산면 창리	3.0	5.3	2022	3.8	II	0.052	IV	토지계
4421	전남	저산	해남군 삼산면 송정리	11.4	20.0	2022	8.4	VI	0.232	VI	토지계
4422	전남	송정	해남군 삼산면 송정리	20.6	20.0	2022	5.6	IV	0.055	IV	토지계
4423	전남	도토제	해남군 삼산면 송정리	6.4	16.6	2022	6.0	IV	0.076	IV	토지계
4424	전남	봉학	해남군 삼산면 봉학리	10.8	3.0	2022	10.1	VI	0.209	VI	토지계
4425	전남	목신	해남군 삼산면 원진리	24.1	22.5	2022	4.7	III	0.063	IV	토지계
4426	전남	수림	해남군 삼산면 원진리	7.0	20.0	2022	6.2	V	0.093	IV	토지계
4427	전남	고현	해남군 현산면 고현리	2.0	5.8	2022	7.1	V	0.038	III	토지계
4428	전남	금강	해남군 송지면 금강리	2.0	4.5	2022	7.1	V	0.074	IV	토지계
4429	전남	신정	해남군 송지면 군곡리	7.2	30.0	2022	8.8	VI	0.081	IV	토지계
4430	전남	학가	해남군 송지면 학가리	8.0	5.6	2022	18.0	VI	0.920	VI	토지계
4431	전남	동현	해남군 송지면 어란리	4.6	4.6	2022	13.7	VI	0.185	VI	토지계
4432	전남	금당	해남군 북일면 금당리	5.0	13.5	2022	1.0	Ia	0.046	III	토지계
4433	전남	삼성	해남군 북일면 흥촌리	4.0	19.0	2022	5.9	IV	0.057	IV	토지계
4434	전남	흥촌	해남군 북일면 흥촌리	5.0	6.9	2022	3.2	II	0.037	III	토지계
4435	전남	수동	해남군 북일면 운전리	5.0	17.0	2022	2.1	Ib	0.031	III	토지계
4436	전남	신방	해남군 북일면 방산리	12.0	23.2	2022	5.3	IV	0.093	IV	토지계
4437	전남	영안	해남군 옥천면 영신리	19.8	33.0	2022	3.4	II	0.043	III	토지계
4438	전남	내동	해남군 옥천면 신계리	14.2	31.8	2022	2.0	Ia	0.018	Ib	토지계
4439	전남	청신	해남군 옥천면 대신리	11.9	64.8	2022	5.0	III	0.091	IV	토지계
4440	전남	상가(삼산)	해남군 옥천면 백호리	6.3	4.6	2022	3.0	Ib	0.043	III	토지계
4441	전남	강정	해남군 옥천면 백호리	5.0	25.9	2022	1.6	Ia	0.014	Ib	토지계
4442	전남	상가	해남군 옥천면 백호리	2.0	16.2	2022	2.8	Ib	0.035	III	토지계
4443	전남	가성	해남군 옥천면 백호리	5.2	18.0	2022	5.5	IV	0.104	V	토지계
4444	전남	마고	해남군 옥천면 송산리	5.0	6.8	2022	7.5	V	0.212	VI	토지계
4445	전남	용동	해남군 옥천면 용동리	13.9	51.0	2022	2.2	Ib	0.024	II	토지계
4446	전남	월신	해남군 계곡면 법곡리	13.7	22.0	2022	3.5	II	0.076	IV	토지계
4447	전남	장산2	해남군 계곡면 법곡리	6.0	6.2	2022	2.8	Ib	0.030	II	토지계
4448	전남	강절	해남군 계곡면 강절리	8.0	43.0	2022	2.5	Ib	0.053	IV	토지계
4449	전남	사촌	해남군 계곡면 강절리	12.0	19.0	2022	3.9	II	0.038	III	토지계
4450	전남	당산	해남군 계곡면 당산리	5.4	4.8	2022	1.9	Ia	0.025	II	토지계
4451	전남	신기	해남군 계곡면 당산리	11.0	36.0	2022	1.3	Ia	0.020	Ib	토지계
4452	전남	선진	해남군 계곡면 선진리	7.3	17.0	2022	2.0	Ia	0.048	III	토지계
4453	전남	여수	해남군 계곡면 방촌리	10.0	18.3	2022	3.9	II	0.076	IV	토지계
4454	전남	소은	해남군 계곡면 신평리	11.0	21.2	2022	2.8	Ib	0.046	III	토지계
4455	전남	황죽1	해남군 계곡면 황죽리	15.5	46.0	2022	2.6	Ib	0.026	II	토지계
4456	전남	황죽2	해남군 계곡면 황죽리	6.6	16.7	2022	3.1	II	0.038	III	토지계
4457	전남	석장	해남군 마산면 화내리	4.0	21.6	2022	3.8	II	0.118	V	토지계
4458	전남	양지	해남군 마산면 화내리	6.9	14.0	2022	3.3	II	0.032	III	토지계
4459	전남	남계	해남군 마산면 장촌리	1.2	2.3	2022	3.4	II	0.024	II	토지계
4460	전남	월산	해남군 마산면 송석리	6.1	26.2	2022	1.8	Ia	0.014	Ib	토지계
4461	전남	외호	해남군 마산면 외호리	19.0	50.4	2022	3.1	II	0.035	III	토지계
4462	전남	덕인	해남군 마산면 노하리	9.8	16.4	2022	3.9	II	0.033	III	토지계
4463	전남	노하	해남군 마산면 노하리	11.7	23.0	2022	3.7	II	0.049	III	토지계
4464	전남	금지1	해남군 마산면 학의리	13.7	23.4	2022	5.6	IV	0.096	IV	토지계
4465	전남	금지2	해남군 마산면 학의리	13.8	17.8	2022	4.9	III	0.089	IV	토지계

번호	시도	시설명	소재지	수혜 면적 (ha)	유효 저수량 (천톤)	조사년도	수질(mg/L. 등급)				주 오염원
							TOC		T-P		
4466	전남	금자3	해남군 마산면 학익리	2.0	5.4	2022	4.2	III	0.058	IV	토지계
4467	전남	오호1	해남군 마산면 학익리	12.1	6.4	2022	8.8	VI	0.334	VI	토지계
4468	전남	학익	해남군 마산면 학익리	9.4	11.0	2022	4.7	III	0.062	IV	토지계
4469	전남	고암	해남군 마산면 용전리	14.0	31.0	2022	6.3	V	0.058	IV	토지계
4470	전남	호교	해남군 마산면 용전리	18.7	32.5	2022	6.8	V	0.141	V	토지계
4471	전남	용반	해남군 마산면 용전리	9.1	6.3	2022	10.9	VI	0.085	IV	토지계
4472	전남	용전2	해남군 마산면 용전리	5.9	16.0	2022	2.7	Ib	0.024	II	토지계
4473	전남	용전	해남군 마산면 용전리	9.0	43.3	2022	5.4	IV	0.057	IV	토지계
4474	전남	유목	해남군 마산면 상등리	7.2	6.5	2022	2.5	Ib	0.013	Ib	토지계
4475	전남	장성2	해남군 마산면 상등리	5.0	13.2	2022	2.6	Ib	0.019	Ib	토지계
4476	전남	이목	해남군 황산면 일신리	13.5	39.0	2022	7.5	V	0.134	V	토지계
4477	전남	와등1	해남군 황산면 연호리	2.0	15.3	2022	16.1	VI	1.255	VI	토지계
4478	전남	와등2	해남군 황산면 연호리	3.0	4.2	2022	7.4	V	0.050	III	토지계
4479	전남	만년	해남군 황산면 송호리	12.0	12.8	2022	9.2	VI	0.234	VI	토지계
4480	전남	병온3	해남군 황산면 송호리	2.0	2.9	2022	13.0	VI	0.733	VI	토지계
4481	전남	우항	해남군 황산면 우항리	10.0	16.0	2022	8.7	VI	0.124	V	토지계
4482	전남	관두	해남군 황산면 우항리	4.0	11.6	2022	11.8	VI	0.179	VI	토지계
4483	전남	증의2	해남군 황산면 한자리	3.8	10.8	2022	7.7	V	0.135	V	토지계
4484	전남	신정	해남군 황산면 한자리	3.0	10.0	2022	15.2	VI	1.000	VI	토지계
4485	전남	산소	해남군 황산면 한자리	5.0	9.4	2022	7.4	V	0.241	VI	토지계
4486	전남	초월	해남군 황산면 남리리	3.0	1.9	2022	7.6	V	0.445	VI	토지계
4487	전남	충신	해남군 황산면 외입리	5.0	21.0	2022	8.3	VI	0.217	VI	토지계
4488	전남	부곡	해남군 황산면 부곡리	3.0	5.0	2022	12.2	VI	0.671	VI	토지계
4489	전남	평덕2	해남군 황산면 관춘리	3.0	11.0	2022	5.6	IV	0.035	III	토지계
4490	전남	배독1	해남군 황산면 관춘리	5.0	19.0	2022	10.4	VI	0.184	VI	토지계
4491	전남	배독2	해남군 황산면 관춘리	2.0	21.6	2022	9.7	VI	0.240	VI	토지계
4492	전남	배독3	해남군 황산면 관춘리	2.0	8.5	2022	11.3	VI	0.973	VI	토지계
4493	전남	삼호	해남군 황산면 옥동리	6.7	27.0	2022	3.3	II	0.026	II	토지계
4494	전남	엽자	해남군 산이면 금송리	2.0	9.0	2022	5.0	III	0.100	IV	토지계
4495	전남	동성	해남군 문내면 예락리	2.0	3.8	2022	7.9	V	0.224	VI	토지계
4496	전남	외암2	해남군 문내면 무고리	2.3	13.5	2022	6.7	V	0.063	IV	토지계
4497	전남	냉천2	영암군 금정면 연보리	29.8	54.4	2022	3.5	II	0.027	II	토지계
4498	전남	반계	영암군 금정면 남송리	9.0	36.9	2022	3.5	II	0.032	III	토지계
4499	전남	월동	영암군 금정면 안노리	10.6	36.9	2022	3.9	II	0.020	Ib	토지계
4500	전남	옥정	영암군 신북면 명동리	6.0	14.4	2022	4.5	III	0.040	III	토지계
4501	전남	명동	영암군 신북면 명동리	23.0	175.0	2022	3.0	Ib	0.064	IV	토지계
4502	전남	호동	영암군 신북면 월지리	8.1	22.5	2022	5.5	IV	0.055	IV	생활계
4503	전남	용산	영암군 신북면 용산리	35.0	199.5	2022	4.3	III	0.035	III	토지계
4504	전남	사정	영암군 시종면 구산리	13.0	40.9	2022	7.8	V	0.046	III	생활계
4505	전남	원목	영암군 도포면 원항리	4.6	5.0	2022	14.8	VI	0.238	VI	생활계
4506	전남	성덕	영암군 도포면 성산리	16.6	15.7	2022	9.0	VI	0.256	VI	토지계
4507	전남	죽정	영암군 군서면 도갑리	3.7	12.9	2022	4.8	III	0.030	II	토지계
4508	전남	노동	영암군 서호면 청용리	30.0	139.9	2022	6.8	V	0.050	III	토지계
4509	전남	내곡1	영암군 서호면 성재리	6.0	16.5	2022	17.5	VI	0.302	VI	토지계
4510	전남	내곡2	영암군 서호면 성재리	7.0	28.0	2022	10.7	VI	0.173	VI	토지계
4511	전남	소산	영암군 서호면 태백리	7.4	26.8	2022	11.7	VI	0.193	VI	토지계

번호	시도	시설명	소재지	수혜 면적 (ha)	유효 저수량 (천톤)	조사년도	수질(mg/L. 등급)				주 오염원
							TOC		T-P		
4512	전남	호동	영암군 학산면 묵동리	5.0	10.5	2022	1.7	Ia	0.017	Ib	토지계
4513	전남	유천	영암군 학산면 상월리	12.7	35.1	2022	1.6	Ia	0.007	Ia	토지계
4514	전남	광암1	영암군 학산면 학계리	4.0	18.6	2022	1.6	Ia	0.006	Ia	토지계
4515	전남	광암2	영암군 학산면 학계리	3.2	2.1	2022	1.6	Ia	0.008	Ia	토지계
4516	전남	석포2	영암군 학산면 은곡리	2.5	5.4	2022	9.8	VI	0.048	III	토지계
4517	전남	비노	무안군 일로읍 망월리	4.5	3.8	2022	12.9	VI	0.153	VI	토지계
4518	전남	관동	무안군 삼향면 유교리	22.7	30.4	2022	7.0	V	0.142	V	토지계
4519	전남	곽단	무안군 삼향면 지산리	22.3	9.9	2022	8.4	VI	0.123	V	토지계
4520	전남	월호	무안군 삼향면 지산리	26.4	11.6	2022	9.0	VI	0.255	VI	토지계
4521	전남	죽전	무안군 몽탄면 봉명리	21.3	9.3	2022	8.6	VI	0.074	IV	토지계
4522	전남	귀학	무안군 몽탄면 귀학리	35.0	18.5	2022	4.8	III	0.057	IV	토지계
4523	전남	봉대	무안군 현경면 용정리	1.1	1.4	2022	8.5	VI	0.244	VI	토지계
4524	전남	송석	무안군 해제면 송석리	1.0	3.6	2022	15.3	VI	0.575	VI	토지계
4525	전남	한아치	무안군 해제면 대사리	8.8	4.8	2022	8.8	VI	0.191	VI	토지계
4526	전남	신사	무안군 해제면 대사리	5.2	12.4	2022	16.1	VI	0.452	VI	토지계
4527	전남	학송1	무안군 해제면 학송리	3.8	15.2	2022	10.0	VI	0.735	VI	토지계
4528	전남	학송	무안군 해제면 학송리	18.4	15.4	2022	10.3	VI	0.227	VI	토지계
4529	전남	용동	무안군 운남면 동암리	15.5	19.3	2022	7.2	V	0.141	V	토지계
4530	전남	죽산	무안군 운남면 동암리	3.7	1.4	2022	6.5	V	0.144	V	토지계
4531	전남	연동	무안군 운남면 연리	11.2	47.5	2022	10.6	VI	0.345	VI	토지계
4532	전남	저동	무안군 운남면 연리	13.6	8.4	2022	7.0	V	0.067	IV	토지계
4533	전남	보여	함평군 신광면 보여리	13.3	32.5	2022	5.2	IV	0.074	IV	생활계
4534	전남	수정	함평군 신광면 송사리	11.0	30.0	2022	7.3	V	0.204	VI	축산계
4535	전남	냉천	함평군 신광면 동정리	3.3	6.2	2022	5.9	IV	0.066	IV	생활계
4536	전남	바금	함평군 신광면 함정리	6.4	48.0	2022	5.0	III	0.088	IV	생활계
4537	전남	덕동3	함평군 신광면 원산리	4.3	12.0	2022	4.9	III	0.083	IV	축산계
4538	전남	학동	함평군 신광면 원산리	4.6	20.1	2022	5.4	IV	0.057	IV	생활계
4539	전남	해산	함평군 신광면 원산리	2.5	8.0	2022	5.2	IV	0.085	IV	축산계
4540	전남	덕동2	함평군 신광면 원산리	4.3	4.9	2022	4.2	III	0.046	III	축산계
4541	전남	원남	함평군 신광면 원산리	19.4	18.5	2022	4.2	III	0.042	III	생활계
4542	전남	덕천	함평군 신광면 삼덕리	9.2	4.7	2022	4.3	III	0.057	IV	축산계
4543	전남	덕산	함평군 신광면 삼덕리	3.1	11.0	2022	4.6	III	0.080	IV	생활계
4544	전남	운제	함평군 신광면 백운리	12.0	18.3	2022	6.4	V	0.193	VI	축산계
4545	전남	신기	함평군 신광면 백운리	10.0	14.4	2022	5.9	IV	0.066	IV	생활계
4546	전남	복치	함평군 신광면 복흥리	11.0	13.9	2022	4.4	III	0.066	IV	생활계
4547	전남	석계	함평군 신광면 복흥리	10.0	11.0	2022	5.1	IV	0.087	IV	생활계
4548	전남	매산	함평군 신광면 가덕리	10.0	15.8	2022	4.7	III	0.085	IV	생활계
4549	전남	호덕	함평군 신광면 가덕리	7.8	10.4	2022	6.2	V	0.193	VI	생활계
4550	전남	미출	함평군 신광면 유천리	3.3	11.0	2022	4.9	III	0.084	IV	생활계
4551	전남	학천	함평군 신광면 유천리	10.0	11.3	2022	4.8	III	0.099	IV	생활계
4552	전남	광진	함평군 학교면 고막리	12.0	17.9	2022	5.3	IV	0.071	IV	생활계
4553	전남	송암제	함평군 학교면 고막리	7.5	8.8	2022	4.0	II	0.046	III	생활계
4554	전남	방우	함평군 학교면 금송리	10.0	21.9	2022	4.3	III	0.056	IV	생활계
4555	전남	월호제	함평군 학교면 월호리	8.0	13.0	2022	5.0	III	0.069	IV	생활계
4556	전남	곡창	함평군 학교면 곡창리	8.0	12.5	2022	6.7	V	0.218	VI	생활계
4557	전남	대곡	함평군 학교면 곡창리	5.0	9.4	2022	5.0	III	0.105	V	생활계

번호	시도	시설명	소재지	수혜 면적 (ha)	유효 저수량 (천톤)	조사년도	수질(mg/L. 등급)				주 오염원
							TOC		T-P		
4558	전남	정자동	함평군 학교면 죽정리	8.0	4.4	2022	6.3	V	0.185	VI	생활계
4559	전남	호암	함평군 학교면 죽정리	10.8	32.8	2022	6.6	V	0.211	VI	생활계
4560	전남	죽정	함평군 학교면 죽정리	8.0	11.4	2022	6.0	IV	0.062	IV	생활계
4561	전남	동림제	함평군 학교면 석정리	16.0	72.5	2022	5.1	IV	0.060	IV	생활계
4562	전남	성산	함평군 엄다면 엄다리	12.0	2.6	2022	4.6	III	0.079	IV	생활계
4563	전남	노상	함평군 엄다면 송로리	5.0	0.9	2022	4.6	III	0.059	IV	생활계
4564	전남	일재	함평군 엄다면 송로리	7.0	17.0	2022	5.0	III	0.059	IV	생활계
4565	전남	송촌	함평군 엄다면 송로리	6.0	4.2	2022	7.6	V	0.183	VI	생활계
4566	전남	화계	함평군 엄다면 신계리	15.0	13.1	2022	5.0	III	0.059	IV	생활계
4567	전남	신계	함평군 엄다면 신계리	10.0	25.9	2022	4.8	III	0.083	IV	생활계
4568	전남	성남	함평군 엄다면 신계리	10.0	9.8	2022	4.7	III	0.074	IV	생활계
4569	전남	용호	함평군 엄다면 영흥리	14.0	6.8	2022	4.8	III	0.054	IV	생활계
4570	전남	용동	함평군 엄다면 성천리	10.0	10.9	2022	6.7	V	0.228	VI	생활계
4571	전남	구수	영광군 백수읍 구수리	40.0	144.0	2022	4.1	III	0.040	III	토지계
4572	전남	복곡	영광군 대마면 복평리	22.6	18.0	2022	4.5	III	0.016	Ib	토지계
4573	전남	화산	영광군 묘량면 운당리	10.0	17.6	2022	11.2	VI	0.190	VI	토지계
4574	전남	영당	영광군 묘량면 운당리	3.5	6.8	2022	7.0	V	0.038	III	토지계
4575	전남	석산	영광군 묘량면 삼호리	4.4	7.4	2022	3.4	II	0.022	II	생활계
4576	전남	운당	영광군 묘량면 삼호리	13.0	9.0	2022	3.6	II	0.035	III	토지계
4577	전남	신청	영광군 묘량면 신천리	4.7	3.7	2022	7.2	V	0.062	IV	토지계
4578	전남	궁적	영광군 묘량면 신천리	4.1	27.0	2022	5.5	IV	0.060	IV	토지계
4579	전남	죽림	영광군 묘량면 월암리	31.2	730.0	2022	3.8	II	0.040	III	토지계
4580	전남	사동	영광군 묘량면 월암리	20.0	89.0	2022	3.4	II	0.021	II	토지계
4581	전남	연암	영광군 묘량면 연암리	35.0	170.1	2022	3.0	Ib	0.011	Ib	생활계
4582	전남	월산1	영광군 불갑면 순용리	3.4	2.2	2022	11.9	VI	0.088	IV	토지계
4583	전남	덕산	영광군 불갑면 녹산리	3.0	58.0	2022	4.1	III	0.030	II	토지계
4584	전남	유봉	영광군 불갑면 금계리	10.1	34.0	2022	3.0	Ib	0.014	Ib	토지계
4585	전남	박산	영광군 불갑면 방마리	1.0	6.0	2022	3.6	II	0.011	Ib	생활계
4586	전남	삼수	영광군 불갑면 자비리	6.0	7.0	2022	3.1	II	0.017	Ib	토지계
4587	전남	장등	영광군 불갑면 자비리	14.3	165.0	2022	3.1	II	0.018	Ib	토지계
4588	전남	압수	영광군 불갑면 모악리	21.0	87.6	2022	5.4	IV	0.029	II	토지계
4589	전남	불갑사	영광군 불갑면 모악리	19.5	67.1	2022	2.9	Ib	0.010	Ia	토지계
4590	전남	오사	영광군 불갑면 안맹리	2.5	4.0	2022	4.7	III	0.025	II	토지계
4591	전남	안맹1	영광군 불갑면 안맹리	1.0	2.3	2022	3.6	II	0.009	Ia	토지계
4592	전남	쌍운	영광군 불갑면 쌍운리	4.3	4.3	2022	3.1	II	0.011	Ib	토지계
4593	전남	회복	영광군 불갑면 쌍운리	2.2	14.0	2022	4.3	III	0.025	II	토지계
4594	전남	건무	영광군 불갑면 건무리	6.5	42.0	2022	4.4	III	0.025	II	토지계
4595	전남	항산	영광군 불갑면 건무리	5.0	28.4	2022	5.3	IV	0.021	II	생활계
4596	전남	부춘	영광군 불갑면 부춘리	6.8	13.9	2022	3.3	II	0.013	Ib	토지계
4597	전남	응봉	영광군 불갑면 응봉리	14.1	29.6	2022	3.2	II	0.554	VI	토지계
4598	전남	복령	영광군 불갑면 우곡리	20.0	41.0	2022	3.4	II	0.030	II	토지계
4599	전남	와우1	영광군 불갑면 우곡리	3.0	6.0	2022	3.4	II	0.034	III	토지계
4600	전남	생실	영광군 불갑면 생곡리	3.0	5.2	2022	2.8	Ib	0.036	III	생활계
4601	전남	녹동	영광군 불갑면 생곡리	2.2	5.4	2022	8.4	VI	0.133	V	토지계
4602	전남	저만	영광군 불갑면 생곡리	14.1	20.0	2022	6.0	IV	0.036	III	토지계
4603	전남	내기	영광군 군서면 보라리	7.0	14.0	2022	8.5	VI	0.179	VI	토지계

번호	시도	시설명	소재지	수혜 면적 (ha)	유효 저수량 (천톤)	조사년도	수질(mg/L. 등급)				주 오염원
							TOC		T-P		
4604	전남	신촌	영광군 군서면 보라리	6.0	12.0	2022	7.1	V	0.018	Ib	토지계
4605	전남	회송	영광군 군서면 보라리	2.0	17.2	2022	10.9	VI	0.310	VI	토지계
4606	전남	남동	영광군 군서면 남죽리	4.7	11.1	2022	11.9	VI	0.206	VI	생활계
4607	전남	사동	영광군 군서면 마읍리	11.7	103.8	2022	7.8	V	0.075	IV	생활계
4608	전남	마읍	영광군 군서면 마읍리	9.2	9.0	2022	11.1	VI	0.063	IV	토지계
4609	전남	고참	영광군 군서면 만금리	9.1	5.6	2022	12.5	VI	0.137	V	생활계
4610	전남	해산	영광군 군서면 만금리	8.7	22.2	2022	10.4	VI	0.060	IV	토지계
4611	전남	송금	영광군 군서면 송학리	5.4	15.2	2022	8.2	VI	0.047	III	토지계
4612	전남	만년	영광군 군서면 가사리	7.0	3.5	2022	11.8	VI	0.157	VI	토지계
4613	전남	백동	영광군 군서면 매산리	4.2	7.8	2022	6.3	V	0.044	III	토지계
4614	전남	육창	영광군 군남면 남창리	0.5	9.6	2022	7.5	V	0.060	IV	토지계
4615	전남	단광2	장성군 장성읍 단광리	6.0	9.6	2022	3.2	II	0.024	II	토지계
4616	전남	송계	장성군 동회면 송계리	2.7	30.0	2022	6.0	IV	0.326	VI	토지계
4617	전남	덕산	장성군 삼계면 덕산리	9.5	9.2	2022	4.9	III	0.123	V	토지계
4618	전남	부성	장성군 삼계면 부성리	9.8	42.0	2022	4.0	II	0.043	III	토지계
4619	전남	염치	장성군 삼계면 내계리	10.7	6.4	2022	4.5	III	0.108	V	토지계
4620	전남	와곡	장성군 향룡면 와룡리	6.4	8.5	2022	6.9	V	0.256	VI	토지계
4621	전남	금호	장성군 향룡면 금호리	7.4	14.4	2022	4.0	II	0.091	IV	토지계
4622	전남	오복	장성군 북일면 박산리	8.5	8.9	2022	5.1	IV	0.138	V	토지계
4623	전남	용연	장성군 북일면 오산리	16.4	32.0	2022	4.1	III	0.070	IV	토지계
4624	전남	성산	장성군 북일면 성산리	18.2	13.0	2022	5.6	IV	0.128	V	토지계
4625	전남	유태	장성군 북일면 성산리	12.4	17.5	2022	4.7	III	0.083	IV	토지계
4626	전남	용암	장성군 북일면 성덕리	19.1	79.0	2022	3.6	II	0.155	VI	토지계
4627	전남	문암	장성군 북일면 문암리	8.9	35.0	2022	4.3	III	0.093	IV	토지계
4628	전남	복룡	장성군 북이면 사거리	11.9	101.0	2022	1.8	Ia	0.019	Ib	토지계
4629	전남	조산	장성군 북이면 사거리	8.0	61.5	2022	4.1	III	0.086	IV	토지계
4630	전남	목란	장성군 북이면 월덕리	8.5	44.6	2022	1.8	Ia	0.016	Ib	토지계
4631	전남	금량	장성군 북이면 죽청리	4.1	19.2	2022	2.4	Ib	0.017	Ib	토지계
4632	전남	오현1	장성군 북이면 오월리	13.7	48.0	2022	5.9	IV	0.073	IV	토지계
4633	전남	송산	장성군 북이면 오월리	15.6	74.0	2022	3.1	II	0.031	III	토지계
4634	전남	조양	장성군 북이면 조양리	6.0	9.9	2022	5.8	IV	0.078	IV	토지계
4635	전남	곶전	장성군 북하면 용두리	4.2	32.0	2022	5.6	IV	0.070	IV	토지계
4636	전남	신성	장성군 북하면 신성리	12.0	68.8	2022	5.1	IV	0.056	IV	토지계
4637	전남	가용1	완도군 완도읍 가용리	10.0	35.0	2022	3.7	II	0.031	III	토지계
4638	전남	가용2	완도군 완도읍 가용리	8.0	57.4	2022	5.7	IV	0.036	III	토지계
4639	전남	장좌	완도군 완도읍 장좌리	15.0	24.0	2022	4.0	II	0.038	III	토지계
4640	전남	정도1	완도군 완도읍 중도리	9.0	38.5	2022	5.3	IV	0.136	V	토지계
4641	전남	정도2	완도군 완도읍 정도리	9.0	8.0	2022	9.1	VI	0.139	V	토지계
4642	전남	대신	완도군 완도읍 대신리	9.0	14.0	2022	16.0	VI	0.164	VI	토지계
4643	전남	황진	완도군 군외면 황진리	6.0	20.6	2022	5.4	IV	0.063	IV	토지계
4644	전남	갈문	완도군 군외면 대문리	10.0	10.5	2022	7.1	V	0.063	IV	토지계
4645	전남	삼두	완도군 군외면 삼두리	10.0	11.0	2022	4.1	III	0.049	III	토지계
4646	전남	진산1	완도군 청산면 국산리	5.0	3.7	2022	2.5	Ib	0.021	II	토지계
4647	전남	가학	완도군 소안면 가학리	4.0	2.6	2022	7.9	V	0.182	VI	토지계
4648	전남	진산2	완도군 소안면 진산리	10.0	17.5	2022	7.1	V	0.074	IV	토지계
4649	전남	삼산	완도군 금당면 육산리	20.0	35.5	2022	4.8	III	0.034	III	토지계

번호	시도	시설명	소재지	수혜 면적 (ha)	유효 저수량 (천톤)	조사년도	수질(mg/L. 등급)				주 오염원
							TOC		T-P		
4650	전남	죽전	진도군 군내면 녹진리	20.0	68.0	2022	11.1	VI	0.102	V	토지계
4651	전남	덕병	진도군 군내면 덕병리	23.0	27.9	2022	12.4	VI	0.083	IV	토지계
4652	전남	연산	진도군 군내면 둔전리	30.0	60.4	2022	12.3	VI	0.095	IV	토지계
4653	전남	신동1	진도군 군내면 둔전리	20.0	32.0	2022	5.1	IV	0.053	IV	토지계
4654	전남	연동	진도군 고군면 벽파리	13.0	12.1	2022	4.2	III	0.019	Ib	토지계
4655	전남	지막2	진도군 고군면 지막리	47.0	171.6	2022	3.0	Ib	0.010	Ia	토지계
4656	전남	사하	진도군 의신면 사천리	10.5	11.3	2022	3.5	II	0.060	IV	토지계
4657	전남	사곡	진도군 의신면 칠전리	10.5	73.0	2022	3.8	II	0.040	III	토지계
4658	전남	가단	진도군 의신면 창포리	14.6	26.4	2022	3.0	Ib	0.023	II	토지계
4659	전남	가향	진도군 의신면 연주리	7.8	3.0	2022	5.0	III	0.138	V	토지계
4660	전남	응덕	진도군 의신면 연주리	9.8	9.2	2022	2.4	Ib	0.034	III	토지계
4661	전남	초상	진도군 의신면 초사리	17.4	71.7	2022	1.7	Ia	0.042	III	토지계
4662	전남	초중	진도군 의신면 초사리	14.0	62.6	2022	5.7	IV	0.056	IV	토지계
4663	전남	신정	진도군 의신면 거룡리	10.8	12.1	2022	3.8	II	0.026	II	토지계
4664	전남	송정	진도군 의신면 송정리	11.5	42.1	2022	4.2	III	0.042	III	토지계
4665	전남	관마1	진도군 지산면 관마리	9.9	35.3	2022	7.3	V	0.240	VI	토지계
4666	전남	내삼당	진도군 지산면 삼당리	8.0	10.5	2022	8.2	VI	0.048	III	토지계
4667	전남	외삼당2	진도군 지산면 삼당리	8.0	22.4	2022	8.5	VI	0.075	IV	토지계
4668	전남	고야2	진도군 지산면 고야리	3.4	5.6	2022	8.2	VI	0.090	IV	토지계
4669	전남	고야1	진도군 지산면 고야리	9.9	44.5	2022	21.0	VI	0.096	IV	토지계
4670	전남	소포1	진도군 지산면 소포리	4.2	4.1	2022	9.5	VI	0.048	III	토지계
4671	전남	안치	진도군 지산면 소포리	6.0	8.4	2022	8.9	VI	0.188	VI	토지계
4672	전남	거제	진도군 지산면 거제리	6.5	13.6	2022	8.4	VI	0.030	II	토지계
4673	전남	보상1	진도군 지산면 보전리	6.5	22.5	2022	8.8	VI	0.086	IV	토지계
4674	전남	갈두	진도군 지산면 보전리	8.0	3.9	2022	8.5	VI	0.048	III	토지계
4675	전남	보하	진도군 지산면 보전리	7.0	6.7	2022	7.4	V	0.230	VI	토지계
4676	전남	보상2	진도군 지산면 보전리	12.0	16.4	2022	6.1	V	0.038	III	토지계
4677	전남	봉암	진도군 지산면 가치리	14.1	32.9	2022	7.2	V	0.177	VI	토지계
4678	전남	가학	진도군 지산면 가학리	6.0	8.2	2022	8.0	V	0.041	III	토지계
4679	전남	수마	진도군 지산면 심동리	7.0	5.8	2022	10.1	VI	0.023	II	토지계
4680	전남	월촌	진도군 지산면 오류리	5.5	1.8	2022	8.2	VI	0.121	V	토지계
4681	전남	송호	진도군 지산면 송호리	16.0	13.9	2022	11.8	VI	0.448	VI	토지계
4682	전남	소감정	신안군 지도읍 감정리	18.0	8.6	2022	9.0	VI	0.322	VI	토지계
4683	전남	감정	신안군 지도읍 감정리	19.3	29.9	2022	10.0	VI	0.602	VI	토지계
4684	전남	백련	신안군 지도읍 감정리	3.3	1.7	2022	12.0	VI	0.251	VI	토지계
4685	전남	조비2	신안군 지도읍 감정리	11.9	10.5	2022	9.7	VI	0.273	VI	토지계
4686	전남	읍서	신안군 지도읍 읍내리	5.4	4.1	2022	11.2	VI	0.061	IV	토지계
4687	전남	백양	신안군 지도읍 광정리	7.9	21.6	2022	3.4	II	0.033	III	토지계
4688	전남	장동2	신안군 지도읍 광정리	6.5	2.9	2022	11.5	VI	0.400	VI	토지계
4689	전남	용교	신안군 지도읍 광정리	6.0	7.8	2022	10.4	VI	0.160	VI	토지계
4690	전남	적거	신안군 지도읍 광정리	4.2	4.8	2022	9.2	VI	0.196	VI	토지계
4691	전남	하탑	신안군 지도읍 탄동리	3.4	5.0	2022	5.6	IV	0.049	III	토지계
4692	전남	묘동	신안군 지도읍 당촌리	9.0	13.8	2022	5.3	IV	0.070	IV	토지계
4693	전남	진섬	신안군 지도읍 당촌리	4.2	14.9	2022	12.4	VI	0.276	VI	토지계
4694	전남	후촌	신안군 지도읍 당촌리	7.0	10.4	2022	6.3	V	0.034	III	토지계
4695	전남	효지	신안군 지도읍 자동리	18.0	38.7	2022	6.8	V	0.069	IV	토지계

번호	시도	시설명	소재지	수혜 면적 (ha)	유효 저수량 (천톤)	조사년도	수질(mg/L. 등급)				주 오염원
							TOC		T-P		
4696	전남	안마	신안군 지도읍 자동리	6.0	6.8	2022	7.5	V	0.175	VI	토지계
4697	전남	자서	신안군 지도읍 자동리	9.1	10.6	2022	11.0	VI	0.254	VI	토지계
4698	전남	오룡1	신안군 지도읍 자동리	10.0	24.3	2022	15.1	VI	0.705	VI	토지계
4699	전남	오룡2	신안군 지도읍 자동리	11.0	38.2	2022	12.0	VI	0.526	VI	토지계
4700	전남	오룡3	신안군 지도읍 자동리	7.5	3.8	2022	10.2	VI	0.227	VI	토지계
4701	전남	자동	신안군 지도읍 자동리	4.3	3.5	2022	6.3	V	0.237	VI	생활계
4702	전남	오룡4	신안군 지도읍 자동리	4.5	25.0	2022	6.6	V	0.248	VI	토지계
4703	전남	태천1	신안군 지도읍 태천리	12.5	14.7	2022	9.5	VI	0.374	VI	토지계
4704	전남	연화1	신안군 지도읍 태천리	7.2	17.6	2022	9.5	VI	0.222	VI	생활계
4705	전남	태천2	신안군 지도읍 태천리	17.0	16.8	2022	7.6	V	0.136	V	토지계
4706	전남	유동	신안군 지도읍 태천리	5.7	4.7	2022	5.1	IV	0.049	III	토지계
4707	전남	연화2	신안군 지도읍 태천리	6.8	10.0	2022	7.3	V	0.068	IV	토지계
4708	전남	가룡2	신안군 압해읍 가룡리	5.2	31.0	2022	13.0	VI	0.231	VI	토지계
4709	전남	천진	신안군 압해읍 가룡리	3.0	2.0	2022	7.0	V	0.043	III	토지계
4710	전남	동촌	신안군 압해읍 학교리	11.0	15.4	2022	7.3	V	0.412	VI	토지계
4711	전남	광림	신안군 압해읍 대천리	1.4	0.9	2022	8.2	VI	1.156	VI	생활계
4712	전남	익금3	신안군 압해읍 신장리	3.0	18.3	2022	9.3	VI	0.191	VI	토지계
4713	전남	익금4	신안군 압해읍 신장리	2.0	9.4	2022	12.0	VI	0.389	VI	토지계
4714	전남	익금2	신안군 압해읍 신장리	2.2	6.4	2022	10.4	VI	0.235	VI	토지계
4715	전남	상장천	신안군 압해읍 신장리	12.6	33.4	2022	8.3	VI	0.055	IV	토지계
4716	전남	익금5	신안군 압해읍 신장리	16.0	48.8	2022	10.5	VI	0.348	VI	토지계
4717	전남	태도	신안군 압해읍 신장리	1.2	3.2	2022	9.9	VI	0.654	VI	토지계
4718	전남	익금8	신안군 압해읍 신장리	5.0	10.5	2022	12.9	VI	0.425	VI	토지계
4719	전남	익금9	신안군 압해읍 신장리	6.0	23.0	2022	8.5	VI	0.166	VI	토지계
4720	전남	익금6	신안군 압해읍 신장리	5.0	13.0	2022	12.3	VI	0.396	VI	토지계
4721	전남	익금7	신안군 압해읍 신장리	5.0	15.6	2022	11.7	VI	0.295	VI	토지계
4722	전남	장감	신안군 압해읍 장감리	7.0	12.6	2022	12.5	VI	0.446	VI	토지계
4723	전남	증북	신안군 증도면 증동리	8.9	12.6	2022	9.2	VI	0.196	VI	토지계
4724	전남	곡도2	신안군 증도면 증동리	2.7	7.6	2022	13.1	VI	0.116	V	토지계
4725	전남	곡도1	신안군 증도면 증동리	5.0	13.0	2022	8.8	VI	0.088	IV	토지계
4726	전남	증서	신안군 증도면 증동리	9.0	21.4	2022	12.5	VI	0.379	VI	토지계
4727	전남	방축	신안군 증도면 방축리	5.0	3.1	2022	8.4	VI	0.054	IV	토지계
4728	전남	오산	신안군 증도면 방축리	6.9	7.7	2022	18.8	VI	0.486	VI	토지계
4729	전남	염산	신안군 증도면 방축리	6.4	42.0	2022	14.4	VI	0.138	V	토지계
4730	전남	금동굴	신안군 증도면 대초리	8.0	40.2	2022	6.5	V	0.038	III	토지계
4731	전남	덕정	신안군 증도면 대초리	12.0	15.6	2022	10.1	VI	0.082	IV	토지계
4732	전남	우전	신안군 증도면 우전리	2.7	15.8	2022	10.2	VI	0.074	IV	토지계
4733	전남	욕지1	신안군 자은면 유천리	3.0	8.0	2022	8.9	VI	0.015	Ib	토지계
4734	전남	금포	신안군 자은면 유각리	28.5	62.0	2022	9.6	VI	0.104	V	토지계
4735	전남	백길2	신안군 자은면 유각리	4.0	5.2	2022	8.7	VI	0.089	IV	토지계
4736	전남	백길1	신안군 자은면 유각리	5.0	26.6	2022	6.3	V	0.085	IV	토지계
4737	전남	구래	신안군 자은면 면전리	8.0	29.2	2022	11.0	VI	0.074	IV	토지계
4738	전남	용광	신안군 비금면 광대리	9.0	12.4	2022	6.8	V	0.063	IV	토지계
4739	전남	용소	신안군 비금면 용소리	10.3	48.7	2022	6.5	V	0.104	V	토지계
4740	전남	가산	신안군 비금면 가산리	7.0	6.9	2022	12.9	VI	0.238	VI	토지계
4741	전남	고서	신안군 비금면 고서리	4.2	4.8	2022	9.1	VI	0.301	VI	토지계

번호	시도	시설명	소재지	수혜 면적 (ha)	유효 저수량 (천톤)	조사년도	수질(mg/L. 등급)				주 오염원
							TOC		T-P		
4742	전남	상암	신안군 비금면 죽림리	7.0	11.7	2022	17.2	VI	0.211	VI	토지계
4743	전남	임리	신안군 비금면 죽림리	9.3	7.0	2022	2.8	Ib	0.043	III	토지계
4744	전남	죽치	신안군 비금면 죽림리	11.0	10.0	2022	13.3	VI	0.199	VI	토지계
4745	전남	돈복	신안군 비금면 죽림리	14.0	26.9	2022	8.0	V	0.056	IV	토지계
4746	전남	금천2	신안군 비금면 내월리	24.0	31.1	2022	10.0	VI	0.825	VI	토지계
4747	전남	대두	신안군 비금면 수대리	6.0	12.4	2022	7.0	V	0.466	VI	토지계
4748	전남	수도	신안군 비금면 수대리	4.6	2.3	2022	32.2	VI	0.702	VI	토지계
4749	전남	월포	신안군 도초면 발매리	10.3	17.5	2022	10.0	VI	0.085	IV	토지계
4750	전남	춘경	신안군 도초면 발매리	8.0	4.0	2022	5.1	IV	0.058	IV	토지계
4751	전남	발매	신안군 도초면 발매리	8.0	4.4	2022	37.4	VI	2.649	VI	토지계
4752	전남	팽마당	신안군 도초면 지남리	25.0	18.4	2022	2.9	Ib	0.029	II	토지계
4753	전남	죽도	신안군 도초면 지남리	8.0	6.9	2022	52.0	VI	1.532	VI	토지계
4754	전남	오류	신안군 도초면 오류리	13.0	10.4	2022	17.8	VI	0.472	VI	토지계
4755	전남	수항1	신안군 도초면 수항리	11.7	24.2	2022	18.9	VI	0.329	VI	토지계
4756	전남	국사당	신안군 하의면 오림리	12.0	6.2	2022	6.0	IV	0.044	III	토지계
4757	전남	제1호	신안군 하의면 대리	19.1	31.9	2022	5.4	IV	0.038	III	토지계
4758	전남	제2호	신안군 하의면 대리	21.9	41.1	2022	6.2	V	0.030	II	토지계
4759	전남	역구미	신안군 하의면 후광리	2.0	3.6	2022	11.4	VI	0.139	V	토지계
4760	전남	치리	신안군 하의면 후광리	1.5	3.2	2022	17.2	VI	0.272	VI	토지계
4761	전남	소포	신안군 하의면 후광리	12.0	41.3	2022	9.0	VI	0.190	VI	토지계
4762	전남	대야	신안군 하의면 능산리	1.1	1.6	2022	10.4	VI	0.197	VI	토지계
4763	전남	금산1	신안군 안좌면 금산리	2.1	0.8	2022	7.8	V	0.361	VI	토지계
4764	전남	산두	신안군 안좌면 산두리	1.8	3.8	2022	11.9	VI	0.126	V	토지계
4765	전남	마명	신안군 안좌면 마명리	2.0	1.8	2022	9.1	VI	0.489	VI	토지계
4766	전남	대심2	신안군 팔금면 대심리	7.0	7.6	2022	9.5	VI	0.185	VI	토지계
4767	전남	대심1	신안군 팔금면 대심리	6.2	11.6	2022	7.5	V	0.442	VI	생활계
4768	전남	장촌3	신안군 팔금면 장촌리	4.0	3.9	2022	9.6	VI	0.060	IV	토지계
4769	전남	장촌1	신안군 팔금면 장촌리	2.7	11.2	2022	10.0	VI	0.290	VI	토지계
4770	전남	장촌2	신안군 팔금면 장촌리	2.5	6.8	2022	11.0	VI	0.111	V	토지계
4771	전남	장목	신안군 팔금면 원산리	6.0	16.9	2022	7.5	V	0.019	Ib	토지계
4772	전남	원산1	신안군 팔금면 원산리	6.0	5.5	2022	7.1	V	0.022	II	토지계
4773	전남	원산2	신안군 팔금면 원산리	1.4	2.3	2022	7.5	V	0.088	IV	토지계
4774	전남	읍리2	신안군 팔금면 읍리	2.0	6.4	2022	13.2	VI	0.245	VI	생활계
4775	전남	진고	신안군 팔금면 진고리	6.0	14.0	2022	9.0	VI	0.193	VI	토지계
4776	전남	단고1	신안군 암태면 단고리	1.5	4.7	2022	6.9	V	0.050	III	토지계
4777	전남	송곡	신안군 암태면 송곡리	10.0	14.0	2022	7.4	V	0.097	IV	토지계
4778	전남	해당	신안군 암태면 송곡리	4.0	2.0	2022	10.4	VI	0.096	IV	토지계
4779	전남	신석	신안군 암태면 신석리	25.0	88.9	2022	9.9	VI	0.061	IV	토지계
4780	전남	익금	신안군 암태면 신석리	3.4	6.6	2022	13.2	VI	0.142	V	토지계
4781	전남	철전	담양군 무정면 동산리	8.0	20.6	2022	3.0	Ib	0.025	II	토지계
4782	전남	여동	고흥군 과역면 호덕리	20.0	42.1	2022	4.6	III	0.022	II	토지계
4783	전남	신송	고흥군 두원면 신송리	33.9	148.1	2022	5.4	IV	0.033	III	토지계
4784	전남	죽천	보성군 보성읍 용문리	41.6	71.7	2022	10.4	VI	0.255	VI	토지계
4785	전남	복흥	보성군 웅치면 대신리	25.6	14.9	2022	6.4	V	0.120	V	토지계
4786	전남	쌍옥	화순군 도곡면 쌍옥리	6.0	36.0	2022	6.3	V	0.072	IV	토지계
4787	전남	용정	해남군 옥천면 용산리	16.0	32.0	2022	6.1	V	0.071	IV	토지계

번호	시도	시설명	소재지	수혜 면적 (ha)	유효 저수량 (천톤)	조사년도	수질(mg/L. 등급)				주 오염원
							TOC		T-P		
4788	전남	동리	해남군 옥천면 대산리	20.3	38.0	2022	9.3	VI	0.196	VI	토지계
4789	전남	서당	영암군 덕진면 영보리	5.1	5.9	2022	9.1	VI	0.095	IV	생활계
4790	전남	주룡	영암군 학산면 매월리	6.5	6.9	2022	13.7	VI	0.121	V	토지계
4791	전남	미교	영암군 학산면 매월리	7.0	21.1	2022	3.7	II	0.024	II	토지계
4792	전남	관동	무안군 청계면 구로리	21.3	20.7	2022	2.8	Ib	0.040	III	토지계
4793	전남	산양	목포시 대양동	8.0	16.3	2021	5.9	IV	0.156	VI	토지계
4794	전남	검성	목포시 달동	5.0	4.8	2021	15.1	VI	0.177	VI	토지계
4795	전남	수용골	목포시 울도동	18.0	20.0	2021	6.5	V	0.021	II	토지계
4796	전남	달리	목포시 달동	7.0	29.0	2021	4.6	III	0.444	VI	토지계
4797	전남	작양	여수시 상암동	16.7	24.5	2021	2.7	Ib	0.147	V	토지계
4798	전남	진례	여수시 상암동	4.0	13.4	2021	2.3	Ib	0.013	Ib	토지계
4799	전남	호명	여수시 호명동	16.9	34.9	2021	2.1	Ib	0.010	Ia	생활계
4800	전남	석전	여수시 돌산읍 군내리	4.0	6.3	2021	3.2	II	0.046	III	생활계
4801	전남	묘읍	여수시 묘도동	5.4	3.4	2021	2.5	Ib	0.021	II	생활계
4802	전남	봉두	여수시 소라면 봉두리	18.7	29.8	2021	4.1	III	0.026	II	생활계
4803	전남	사곡	여수시 소라면 사곡리	7.2	11.3	2021	4.3	III	0.028	II	생활계
4804	전남	신덕	여수시 신덕동	9.0	11.1	2021	2.5	Ib	0.016	Ib	생활계
4805	전남	화태	여수시 남면 화태리	3.0	0.8	2021	5.7	IV	0.055	IV	생활계
4806	전남	소호	여수시 소호동	5.5	16.8	2021	2.4	Ib	0.022	II	생활계
4807	전남	마산	여수시 소라면 복산리	16.7	105.8	2021	4.7	III	0.024	II	생활계
4808	전남	개도	여수시 화정면 개도리	3.7	13.1	2021	5.7	IV	0.052	IV	생활계
4809	전남	상의곡	여수시 소라면 봉두리	19.0	28.3	2021	2.5	Ib	0.007	Ia	생활계
4810	전남	업동	순천시 용당동	10.0	29.9	2021	5.8	IV	0.061	IV	토지계
4811	전남	야흥	순천시 야흥동	16.9	15.8	2021	4.7	III	0.049	III	생활계
4812	전남	동산	순천시 서면 동산리	1.5	5.7	2021	3.1	II	0.032	III	생활계
4813	전남	죽평	순천시 서면 죽평리	4.6	12.8	2021	2.2	Ib	0.014	Ib	생활계
4814	전남	구상	순천시 서면 구상리	7.1	21.1	2021	2.3	Ib	0.013	Ib	생활계
4815	전남	봉림	순천시 별량면 봉림리	10.4	11.3	2021	2.7	Ib	0.061	IV	토지계
4816	전남	칠동	순천시 별량면 두고리	12.5	21.4	2021	1.7	Ia	0.086	IV	생활계
4817	전남	용두	순천시 별량면 구룡리	10.0	33.3	2021	3.1	II	0.043	III	생활계
4818	전남	대곡	순천시 별량면 대곡리	11.2	23.7	2021	1.1	Ia	0.009	Ia	생활계
4819	전남	무풍	순천시 별량면 무풍리	11.3	7.0	2021	3.7	II	0.032	III	생활계
4820	전남	대안	순천시 해룡면 대안리	10.0	26.3	2021	9.2	VI	0.114	V	생활계
4821	전남	남가	순천시 해룡면 남가리	10.0	16.6	2021	3.9	II	0.032	III	생활계
4822	전남	백야	순천시 황전면 괴목리	5.0	9.1	2021	2.7	Ib	0.039	III	토지계
4823	전남	내동	순천시 황전면 죽내리	8.4	23.0	2021	4.0	II	0.037	III	생활계
4824	전남	해창	순천시 해룡면 해창리	13.0	30.0	2021	1.2	Ia	0.019	Ib	생활계
4825	전남	신월	순천시 해룡면 용전리	10.1	5.9	2021	1.2	Ia	0.007	Ia	생활계
4826	전남	연향	순천시 연향동	3.3	7.1	2021	5.2	IV	0.055	IV	토지계
4827	전남	내운	순천시 낙안면 내운리	19.6	21.3	2021	1.4	Ia	0.101	V	생활계
4828	전남	월곡	순천시 서면 운평리	10.2	3.4	2021	2.5	Ib	0.012	Ib	생활계
4829	전남	포두	나주시 오량동	15.0	14.7	2021	3.9	II	0.045	III	토지계
4830	전남	오량	나주시 오량동	8.0	10.6	2021	5.7	IV	0.075	IV	산업계
4831	전남	어성	나주시 왕곡면 송죽리	5.2	17.7	2021	8.2	VI	0.578	VI	산업계
4832	전남	성산	나주시 동강면 인동리	10.0	8.8	2021	4.7	III	0.555	VI	토지계
4833	전남	낭동	나주시 다시면	10.6	22.2	2021	5.0	III	0.045	III	토지계

번호	시도	시설명	소재지	수혜 면적 (ha)	유효 저수량 (천톤)	조사년도	수질(mg/L. 등급)				주 오염원
							TOC		T-P		
4834	전남	운암	나주시 다시면 월태리	5.8	30.3	2021	3.8	II	0.020	Ib	토지계
4835	전남	산제	나주시 산포면 산제리	3.2	16.8	2021	5.4	IV	0.157	VI	생활계
4836	전남	유천	나주시 다도면 송학리	12.1	25.8	2021	5.2	IV	0.040	III	산업계
4837	전남	닭금	나주시 다도면 방산리	19.1	13.6	2021	3.1	II	0.034	III	토지계
4838	전남	오두	나주시 경현동	9.0	42.9	2021	4.5	III	0.018	Ib	토지계
4839	전남	종동	나주시 동강면 양지리	4.3	29.1	2021	3.6	II	0.166	VI	토지계
4840	전남	계량	나주시 노안면 오정리	1.1	3.3	2021	5.1	IV	0.096	IV	생활계
4841	전남	오리	나주시 노안면 오정리	1.4	6.8	2021	3.0	Ib	0.045	III	토지계
4842	전남	석정	나주시 노안면 오정리	1.6	6.3	2021	5.3	IV	0.016	Ib	토지계
4843	전남	대동	나주시 봉황면 철천리	7.0	12.4	2021	5.8	IV	0.077	IV	생활계
4844	전남	용반	나주시 봉황면 만봉리	13.5	23.3	2021	5.5	IV	0.024	II	토지계
4845	전남	황금	광양시 황금동	12.0	50.0	2021	2.9	Ib	0.079	IV	생활계
4846	전남	장내	광양시 태인동	12.0	6.1	2021	4.5	III	0.121	V	토지계
4847	전남	태인1	광양시 태인동	5.0	19.0	2021	5.1	IV	0.043	III	생활계
4848	전남	황곡	광양시 황길동	6.0	17.2	2021	1.1	Ia	0.028	II	생활계
4849	전남	오현	담양군 담양읍 오계리	4.5	8.9	2021	5.0	III	0.048	III	토지계
4850	전남	사제	담양군 봉산면 연동리	15.0	68.1	2021	3.1	II	0.060	IV	토지계
4851	전남	개선	담양군 가사문학면 학선리	3.5	20.5	2021	3.0	Ib	0.077	IV	토지계
4852	전남	상외동	담양군 창평면 외동리	12.0	55.9	2021	4.7	III	0.067	IV	토지계
4853	전남	장화	담양군 창평면 창평리	11.0	28.4	2021	5.4	IV	0.072	IV	토지계
4854	전남	신흥	담양군 창평면 광덕리	12.0	8.7	2021	4.5	III	0.053	IV	토지계
4855	전남	청양	담양군 용면 추성리	11.0	7.2	2021	5.5	IV	0.063	IV	토지계
4856	전남	금산	담양군 용면 쌍태리	11.0	62.1	2021	5.5	IV	0.045	III	축산계
4857	전남	강촌	담양군 창평면 오강리	10.0	6.1	2021	4.5	III	0.071	IV	토지계
4858	전남	견양	담양군 용면 용치리	15.0	58.3	2021	3.1	II	0.018	Ib	토지계
4859	전남	덕곡	담양군 고서면 고읍리	4.0	5.5	2021	3.6	II	0.047	III	토지계
4860	전남	만월	담양군 가사문학면 만월리	7.9	24.3	2021	4.8	III	0.034	III	토지계
4861	전남	하외동	담양군 창평면 외동리	10.0	20.3	2021	2.6	Ib	0.037	III	토지계
4862	전남	유곡	담양군 창평면 유곡리	12.0	13.9	2021	3.8	II	0.043	III	토지계
4863	전남	조현	담양군 창평면 광덕리	9.9	9.1	2021	4.3	III	0.066	IV	토지계
4864	전남	용연	담양군 용면 용연리	10.0	51.7	2021	4.7	III	0.032	III	토지계
4865	전남	성월	담양군 고서면 성월리	4.0	13.5	2021	5.5	IV	0.106	V	토지계
4866	전남	상월	담양군 용면 쌍태리	10.0	42.5	2021	2.6	Ib	0.106	V	토지계
4867	전남	외동	담양군 창평면 외동리	9.0	164.3	2021	4.5	III	0.030	II	토지계
4868	전남	용치	담양군 용면 용치리	10.0	12.0	2021	4.0	II	0.018	Ib	토지계
4869	전남	월봉	곡성군 곡성읍 월봉리	10.7	16.6	2021	2.7	Ib	0.052	IV	토지계
4870	전남	은곡	곡성군 곡성읍 죽동리	9.8	14.3	2021	14.5	VI	0.190	VI	토지계
4871	전남	신전2	곡성군 목사동면 신전리	4.6	1.3	2021	4.7	III	0.031	III	토지계
4872	전남	백곡2	곡성군 고달면 백곡리	4.3	10.5	2021	5.1	IV	0.066	IV	토지계
4873	전남	율사	곡성군 옥곡면 율사리	3.3	7.7	2021	5.8	IV	0.235	VI	토지계
4874	전남	소룡	곡성군 옥곡면 소룡리	4.5	8.7	2021	4.3	III	0.073	IV	토지계
4875	전남	배감	곡성군 옥곡면 주산리	3.0	28.8	2021	6.2	V	0.080	IV	토지계
4876	전남	매월2	곡성군 입면 매월리	2.9	13.5	2021	3.7	II	0.060	IV	토지계
4877	전남	상백3	곡성군 고달면 백곡리	5.0	17.7	2021	3.4	II	0.017	Ib	토지계
4878	전남	구원2	곡성군 곡성읍 구원리	14.3	7.9	2021	3.5	II	0.138	V	토지계

번호	시도	시설명	소재지	수혜 면적 (ha)	유효 저수량 (천톤)	조사년도	수질(mg/L. 등급)				주 오염원
							TOC		T-P		
4879	전남	용사	곡성군 목사동면 용사리	11.0	11.9	2021	4.0	II	0.019	Ib	토지계
4880	전남	구룡	곡성군 목사동면 구룡리	7.9	8.5	2021	5.4	IV	0.028	II	토지계
4881	전남	구원3	곡성군 곡성읍 구원리	6.0	13.2	2021	3.6	II	0.187	VI	토지계
4882	전남	수산2	곡성군 삼기면 수산리	9.4	7.8	2021	4.4	III	0.041	III	토지계
4883	전남	공북2	곡성군 목사동면 공북리	3.0	14.4	2021	3.8	II	0.053	IV	토지계
4884	전남	청계	곡성군 삼기면 노동리	14.1	12.2	2021	2.8	Ib	0.045	III	토지계
4885	전남	신월	곡성군 곡성읍 신월리	8.0	8.6	2021	4.0	II	0.096	IV	토지계
4886	전남	죽동2	곡성군 곡성읍 죽동리	8.8	12.9	2021	4.1	III	0.118	V	토지계
4887	전남	의암	곡성군 삼기면 의암리	9.5	16.5	2021	1.8	Ia	0.095	IV	토지계
4888	전남	백곡1	곡성군 고달면 백곡리	5.1	12.7	2021	5.3	IV	0.087	IV	토지계
4889	전남	백곡3	곡성군 고달면 백곡리	25.0	74.6	2021	3.3	II	0.031	III	토지계
4890	전남	당월	곡성군 석곡면 당월리	8.0	15.9	2021	4.2	III	0.032	III	토지계
4891	전남	시량	구례군 산동면 시량리	10.0	17.4	2021	2.5	Ib	0.122	V	토지계
4892	전남	내안	구례군 마산면 황전리	7.5	5.0	2021	4.5	III	0.053	IV	토지계
4893	전남	고소	고흥군 고흥읍 고소리	10.0	8.3	2021	2.8	Ib	0.051	IV	토지계
4894	전남	안골	고흥군 도양읍 용정리	5.3	20.7	2021	4.7	III	0.055	IV	토지계
4895	전남	보천	고흥군 풍양면 보천리	16.2	49.3	2021	2.8	Ib	0.020	Ib	토지계
4896	전남	봉양	고흥군 풍양면 봉양리	19.0	45.1	2021	6.2	V	0.152	VI	토지계
4897	전남	문암	고흥군 풍양면 안동리	18.2	25.2	2021	3.9	II	0.015	Ib	토지계
4898	전남	송정1	고흥군 풍양면 송정리	17.0	28.6	2021	7.2	V	0.188	VI	토지계
4899	전남	공호	고흥군 풍양면 당두리	11.0	20.9	2021	9.8	VI	0.219	VI	토지계
4900	전남	평지	고흥군 금산면 어전리	12.5	26.2	2021	4.7	III	0.110	V	토지계
4901	전남	돈청	고흥군 금산면 신촌리	6.0	4.3	2021	11.2	VI	0.345	VI	토지계
4902	전남	금진	고흥군 금산면 신촌리	6.0	3.1	2021	7.9	V	0.245	VI	토지계
4903	전남	석교	고흥군 금산면 석정리	13.0	11.6	2021	3.9	II	0.172	VI	토지계
4904	전남	중촌	고흥군 금산면 대흥리	5.3	9.2	2021	3.1	II	0.034	III	토지계
4905	전남	오천	고흥군 금산면 어전리	15.0	36.8	2021	1.7	Ia	0.001	Ia	토지계
4906	전남	월포상	고흥군 금산면 신평리	3.6	2.8	2021	1.7	Ia	0.017	Ib	토지계
4907	전남	지등	고흥군 도화면 가화리	17.0	23.2	2021	2.4	Ib	0.013	Ib	토지계
4908	전남	원도동	고흥군 도화면 가화리	4.9	6.0	2021	2.3	Ib	0.021	II	토지계
4909	전남	사동	고흥군 도화면 구암리	7.2	13.5	2021	1.3	Ia	0.011	Ib	토지계
4910	전남	내밭1	고흥군 도화면 밭포리	9.0	13.5	2021	3.3	II	0.039	III	토지계
4911	전남	당오	고흥군 도화면 당오리	11.0	16.1	2021	5.6	IV	0.028	II	토지계
4912	전남	연등2	고흥군 포두면 장수리	4.6	7.1	2021	6.6	V	0.262	VI	토지계
4913	전남	감당	고흥군 포두면 길두리	5.0	9.2	2021	3.7	II	0.056	IV	토지계
4914	전남	연등	고흥군 점암면 연봉리	6.7	47.1	2021	5.3	IV	0.027	II	토지계
4915	전남	인학1	고흥군 과역면 신곡리	15.0	73.4	2021	6.5	V	0.042	III	토지계
4916	전남	내로	고흥군 과역면 노일리	10.3	29.0	2021	2.3	Ib	0.144	V	토지계
4917	전남	수안	고흥군 도양읍 관리	9.5	14.4	2021	4.1	III	0.030	II	토지계
4918	전남	봉서	고흥군 도양읍 봉암리	24.1	41.4	2021	4.7	III	0.062	IV	토지계
4919	전남	재래	고흥군 도덕면 가야리	14.0	21.6	2021	3.9	II	0.032	III	토지계
4920	전남	비선	고흥군 도양읍 관리	12.0	16.2	2021	2.9	Ib	0.041	III	토지계
4921	전남	동봉	고흥군 도양읍 봉암리	9.8	9.8	2021	7.0	V	0.131	V	토지계
4922	전남	한적	고흥군 도덕면 용동리	15.0	17.9	2021	7.0	V	0.204	VI	토지계
4923	전남	상포	고흥군 포두면 상포리	16.5	50.7	2021	1.5	Ia	0.006	Ia	토지계
4924	전남	호동1	고흥군 고흥읍 호동리	13.0	11.6	2021	2.7	Ib	0.089	IV	토지계

번호	시도	시설명	소재지	수혜 면적 (ha)	유효 저수량 (천톤)	조사년도	수질(mg/L. 등급)				주 오염원
							TOC		T-P		
4925	전남	상동	고흥군 고흥읍 호동리	15.0	27.7	2021	6.1	V	0.074	IV	토지계
4926	전남	동산	고흥군 고흥읍 호동리	4.5	11.5	2021	3.1	II	0.029	II	토지계
4927	전남	장수	고흥군 도양읍 관리	6.0	8.8	2021	1.0	Ia	0.025	II	토지계
4928	전남	우산1	고흥군 포두면 옥강리	7.8	18.2	2021	7.0	V	0.206	VI	토지계
4929	전남	연소	고흥군 금산면 어전리	7.4	5.5	2021	8.4	VI	0.206	VI	토지계
4930	전남	성치	고흥군 금산면 석정리	7.0	30.0	2021	1.4	Ia	0.014	Ib	토지계
4931	전남	상유	고흥군 도양읍 용정리	5.4	3.4	2021	2.7	Ib	0.038	III	토지계
4932	전남	연등2	고흥군 과역면 연등리	3.0	6.5	2021	5.4	IV	0.046	III	토지계
4933	전남	신흥	고흥군 고흥읍 호형리	6.0	19.1	2021	11.1	VI	0.761	VI	토지계
4934	전남	연등1	고흥군 포두면 장수리	7.9	14.9	2021	1.6	Ia	0.020	Ib	토지계
4935	전남	남촌	고흥군 포두면 남촌리	10.0	21.5	2021	4.3	III	0.035	III	토지계
4936	전남	진목	고흥군 두원면 성두리	2.4	1.9	2021	1.2	Ia	0.009	Ia	토지계
4937	전남	송곡	고흥군 고흥읍 남계리	7.0	43.8	2021	4.1	III	0.059	IV	토지계
4938	전남	호동2	고흥군 고흥읍 호동리	10.0	7.1	2021	2.3	Ib	0.012	Ib	토지계
4939	전남	유동	고흥군 고흥읍 고소리	14.0	25.3	2021	3.8	II	0.073	IV	토지계
4940	전남	등암	고흥군 고흥읍 등암리	10.9	2.1	2021	3.9	II	0.057	IV	토지계
4941	전남	원두2	고흥군 도덕면 가야리	3.8	3.1	2021	1.8	Ia	0.021	II	토지계
4942	전남	용동	고흥군 도덕면 용동리	10.0	5.3	2021	2.6	Ib	0.021	II	토지계
4943	전남	일정	고흥군 금산면 석정리	19.0	22.5	2021	2.1	Ib	0.004	Ia	토지계
4944	전남	상하촌	고흥군 금산면 대흥리	5.0	3.1	2021	4.0	II	0.100	IV	토지계
4945	전남	신흥	고흥군 금산면 대흥리	5.6	3.3	2021	4.1	III	0.018	Ib	토지계
4946	전남	서오치	고흥군 도화면 당오리	9.3	17.7	2021	2.3	Ib	0.011	Ib	토지계
4947	전남	음성	고흥군 도화면 신호리	4.5	4.0	2021	1.6	Ia	0.004	Ia	토지계
4948	전남	풍류	고흥군 두원면 풍류리	16.3	13.5	2021	3.1	II	0.066	IV	토지계
4949	전남	남산	고흥군 고흥읍 호동리	9.0	9.3	2021	3.6	II	0.033	III	토지계
4950	전남	당두1	고흥군 풍양면 당두리	8.7	5.7	2021	11.4	VI	0.247	VI	토지계
4951	전남	옥강	고흥군 포두면 옥강리	11.5	18.2	2021	2.8	Ib	0.015	Ib	토지계
4952	전남	익금	고흥군 포두면 남성리	8.7	32.3	2021	5.0	III	0.028	II	토지계
4953	전남	염포	고흥군 봉래면 외초리	6.0	19.2	2021	4.8	III	0.066	IV	토지계
4954	전남	화등	고흥군 동일면 봉영리	4.9	3.2	2021	2.7	Ib	0.046	III	토지계
4955	전남	차동	고흥군 포두면 차동리	19.1	20.4	2021	1.5	Ia	0.012	Ib	토지계
4956	전남	덕산	고흥군 도화면 덕중리	10.0	15.7	2021	4.4	III	0.078	IV	토지계
4957	전남	신촌	고흥군 고흥읍 고소리	4.0	2.2	2021	5.1	IV	0.220	VI	토지계
4958	전남	상동	고흥군 도화면 구암리	5.0	7.3	2021	3.6	II	0.034	III	토지계
4959	전남	하동	고흥군 도화면 구암리	5.0	4.2	2021	5.4	IV	0.029	II	토지계
4960	전남	부곡	보성군 보성읍 보성리	19.1	11.9	2021	2.9	Ib	0.163	VI	토지계
4961	전남	협촌	보성군 보성읍 대야리	59.3	43.5	2021	5.7	IV	0.152	VI	토지계
4962	전남	도락	보성군 보성읍 주봉리	4.8	8.8	2021	2.9	Ib	0.251	VI	토지계
4963	전남	소암	보성군 보성읍 원봉리	9.0	9.2	2021	4.4	III	0.030	II	생활계
4964	전남	주음	보성군 보성읍 용문리	17.3	11.0	2021	4.9	III	0.066	IV	토지계
4965	전남	칠동	보성군 벌교읍 칠동리	9.8	13.1	2021	3.9	II	1.025	VI	축산계
4966	전남	대포	보성군 벌교읍 대포리	3.6	2.2	2021	5.5	IV	0.373	VI	토지계
4967	전남	매산	보성군 벌교읍 장양리	12.2	10.4	2021	2.9	Ib	0.214	VI	토지계
4968	전남	봉림	보성군 벌교읍 봉림리	16.8	5.6	2021	3.8	II	0.146	V	산업계
4969	전남	축내	보성군 노동면 금호리	6.3	1.6	2021	3.1	II	0.111	V	토지계
4970	전남	풍치	보성군 미력면 초당리	8.0	5.7	2021	1.3	Ia	0.006	Ia	토지계

번호	시도	시설명	소재지	수혜 면적 (ha)	유효 저수량 (천톤)	조사년도	수질(mg/L. 등급)				주 오염원
							TOC		T-P		
4971	전남	상화	보성군 미력면 미력리	9.9	8.4	2021	2.3	Ib	0.021	II	축산계
4972	전남	도개	보성군 미력면 도개리	13.1	40.3	2021	4.3	III	0.031	III	토지계
4973	전남	입석	보성군 미력면 도개리	2.0	2.6	2021	5.9	IV	0.064	IV	토지계
4974	전남	고전	보성군 겸백면 석호리	2.9	8.5	2021	4.0	II	0.005	Ia	토지계
4975	전남	오초	보성군 겸백면 도안리	2.1	2.2	2021	3.3	II	0.045	III	토지계
4976	전남	사곡	보성군 겸백면 사곡리	13.7	8.6	2021	2.4	Ib	0.075	IV	토지계
4977	전남	초암	보성군 겸백면 사곡리	15.0	25.1	2021	3.6	II	0.008	Ia	토지계
4978	전남	용산	보성군 겸백면 용산리	11.1	24.8	2021	1.7	Ia	0.008	Ia	토지계
4979	전남	도안	보성군 겸백면 도안리	3.0	2.6	2021	2.6	Ib	0.035	III	토지계
4980	전남	자포	보성군 겸백면 석호리	3.0	2.8	2021	2.1	Ib	0.021	II	토지계
4981	전남	신촌	보성군 노동면 신천리	19.5	10.8	2021	2.8	Ib	0.061	IV	토지계
4982	전남	오봉	보성군 득량면 오봉리	1.4	4.5	2021	4.1	III	0.364	VI	생활계
4983	전남	낙성	보성군 벌교읍 낙성리	19.9	7.6	2021	5.5	IV	0.051	IV	토지계
4984	전남	정곡	보성군 보성읍 봉산리	3.6	6.3	2021	1.2	Ia	1.200	VI	토지계
4985	전남	춘정1	보성군 미력면 용정리	9.0	11.1	2021	4.8	III	0.054	IV	토지계
4986	전남	덕산	보성군 웅치면 대신리	1.6	1.1	2021	5.0	III	0.037	III	토지계
4987	전남	대은	보성군 웅치면 대신리	1.3	2.3	2021	2.4	Ib	0.033	III	토지계
4988	전남	명봉	보성군 노동면 명봉리	5.6	6.1	2021	1.8	Ia	0.226	VI	토지계
4989	전남	춘정2	보성군 미력면 용정리	8.2	36.8	2021	2.3	Ib	0.031	III	토지계
4990	전남	석호	보성군 미력면 화방리	13.5	6.4	2021	3.9	II	0.021	II	토지계
4991	전남	만연	화순군 화순읍 동구리	7.0	680.0	2021	4.5	III	0.013	Ib	생활계
4992	전남	용계	화순군 화순읍 도웅리	13.2	127.0	2021	4.0	II	0.014	Ib	토지계
4993	전남	일심	화순군 화순읍 일심리	3.0	24.0	2021	4.5	III	0.076	IV	생활계
4994	전남	하만	화순군 화순읍 감도리	7.1	38.0	2021	2.5	Ib	0.014	Ib	토지계
4995	전남	교리	화순군 화순읍 교리	3.4	52.0	2021	4.1	III	0.016	Ib	생활계
4996	전남	석정	화순군 춘양면 석정리	4.6	23.0	2021	5.3	IV	0.126	V	생활계
4997	전남	화림	화순군 춘양면 화림리	7.8	65.0	2021	5.5	IV	0.038	III	토지계
4998	전남	용곡	화순군 춘양면 용곡리	5.3	30.0	2021	4.3	III	0.039	III	토지계
4999	전남	한지	화순군 청풍면 한지리	3.8	18.4	2021	2.4	Ib	0.001	Ia	토지계
5000	전남	금능	화순군 이양면 금능리	1.5	25.0	2021	5.8	IV	0.005	Ia	토지계
5001	전남	천덕	화순군 능주면 천덕리	3.0	12.8	2021	5.0	III	0.027	II	토지계
5002	전남	만인	화순군 능주면 만인리	3.6	27.0	2021	4.3	III	0.021	II	토지계
5003	전남	광사	화순군 능주면 광사리	3.7	15.7	2021	3.5	II	0.041	III	토지계
5004	전남	백암	화순군 능주면 백암리	5.0	43.0	2021	5.3	IV	0.120	V	토지계
5005	전남	만수	화순군 능주면 만수리	6.5	21.5	2021	5.6	IV	0.064	IV	토지계
5006	전남	등광	화순군 도암면 등광리	11.0	75.2	2021	3.9	II	0.011	Ib	토지계
5007	전남	농신	화순군 동면 운농리	6.1	25.2	2021	4.1	III	0.017	Ib	토지계
5008	전남	자포	화순군 동면 대포리	13.2	35.0	2021	5.2	IV	0.027	II	토지계
5009	전남	구수	화순군 동면 대포리	7.7	27.5	2021	5.1	IV	0.057	IV	생활계
5010	전남	강성	화순군 이양면 강성리	1.5	25.5	2021	3.9	II	0.008	Ia	토지계
5011	전남	가암	화순군 한천면 가암리	6.4	41.0	2021	4.9	III	0.013	Ib	토지계
5012	전남	주암	화순군 한천면 가암리	8.5	30.0	2021	4.1	III	0.001	Ia	토지계
5013	전남	대암	화순군 동면 대포리	3.3	16.0	2021	3.4	II	0.015	Ib	토지계
5014	전남	동림	화순군 동면 오동리	4.5	21.1	2021	3.0	Ib	0.310	VI	생활계
5015	전남	세량	화순군 화순읍 세량리	5.7	44.0	2021	2.6	Ib	0.001	Ia	토지계
5016	전남	광화	화순군 화순읍 이십곡리	4.3	22.0	2021	4.8	III	0.080	IV	토지계

번호	시도	시설명	소재지	수혜 면적 (ha)	유효 저수량 (천톤)	조사년도	수질(mg/L. 등급)				주 오염원
							TOC		T-P		
5017	전남	사동	화순군 춘양면 가동리	7.2	48.0	2021	3.6	II	0.027	II	토지계
5018	전남	운산	화순군 동면 옥호리	18.5	29.7	2021	2.9	Ib	0.001	Ia	생활계
5019	전남	오곡	화순군 동면 오동리	7.5	5.6	2021	3.1	II	0.006	Ia	토지계
5020	전남	산간	화순군 춘양면 산간리	5.5	36.3	2021	1.5	Ia	0.006	Ia	토지계
5021	전남	차리	화순군 청풍면 청용리	10.0	9.8	2021	2.9	Ib	0.094	IV	토지계
5022	전남	부평	장흥군 관산읍 부평리	19.0	32.3	2021	3.6	II	0.049	III	토지계
5023	전남	옥당	장흥군 관산읍 옥당리	13.0	10.0	2021	2.6	Ib	0.354	VI	토지계
5024	전남	외약	장흥군 관산읍 외동리	13.7	7.0	2021	1.4	Ia	0.006	Ia	토지계
5025	전남	하발	장흥군 관산읍 하발리	4.0	8.0	2021	4.8	III	0.172	VI	토지계
5026	전남	우산	장흥군 관산읍 삼산리	18.0	8.0	2021	3.8	II	0.071	IV	토지계
5027	전남	내저	장흥군 대덕읍 옹암리	18.5	9.0	2021	3.7	II	0.015	Ib	토지계
5028	전남	봉황	장흥군 용산면 운주리	15.0	14.0	2021	2.2	Ib	0.049	III	토지계
5029	전남	재송	장흥군 용산면 월송리	14.6	43.0	2021	4.2	III	0.032	III	토지계
5030	전남	초당	장흥군 용산면 상금리	8.7	20.0	2021	3.8	II	0.161	VI	축산계
5031	전남	어동	장흥군 용산면 어산리	10.2	22.0	2021	1.4	Ia	0.014	Ib	토지계
5032	전남	차동	장흥군 용산면 계산리	12.4	10.8	2021	4.2	III	0.022	II	토지계
5033	전남	운흥	장흥군 안양면 운흥리	9.7	8.4	2021	4.2	III	0.028	II	토지계
5034	전남	정암	장흥군 장동면 북교리	17.0	51.0	2021	2.4	Ib	0.019	Ib	토지계
5035	전남	보문	장흥군 대덕읍 가학리	18.1	20.0	2021	5.7	IV	0.042	III	토지계
5036	전남	덕제	장흥군 장흥읍 덕제리	19.8	82.0	2021	3.6	II	0.042	III	토지계
5037	전남	상금	장흥군 용산면 상금리	16.0	37.0	2021	3.6	II	0.054	IV	토지계
5038	전남	영보	장흥군 대덕읍 가학리	19.0	16.4	2021	3.1	II	0.133	V	생활계
5039	전남	울리	장흥군 장동면 배산리	19.5	13.0	2021	4.5	III	0.035	III	토지계
5040	전남	내반	장흥군 장동면 반산리	6.0	3.0	2021	3.1	II	0.088	IV	토지계
5041	전남	동촌	장흥군 관산읍 하발리	7.0	3.0	2021	1.9	Ia	0.045	III	토지계
5042	전남	상발	장흥군 용산면 상발리	17.1	10.0	2021	4.1	III	0.015	Ib	토지계
5043	전남	석동	장흥군 장흥읍 영전리	10.5	29.0	2021	2.7	Ib	0.049	III	토지계
5044	전남	송전	장흥군 용산면 상금리	6.2	20.0	2021	1.2	Ia	0.009	Ia	토지계
5045	전남	장곡	장흥군 장동면 봉동리	3.0	2.0	2021	1.4	Ia	0.045	III	토지계
5046	전남	상운	장흥군 안양면 운흥리	4.0	3.0	2021	0.8	Ia	0.098	IV	생활계
5047	전남	고성	강진군 강진읍 남성리	17.0	45.4	2021	3.2	II	0.042	III	토지계
5048	전남	호계	강진군 군동면 파산리	10.0	46.0	2021	1.8	Ia	0.130	V	토지계
5049	전남	신평	강진군 강진읍 교촌리	5.0	3.7	2021	1.4	Ia	0.164	VI	토지계
5050	전남	아양	강진군 강진읍 임천리	30.0	47.2	2021	1.3	Ia	0.014	Ib	토지계
5051	전남	쌍덕	강진군 군동면 쌍덕리	20.0	18.0	2021	5.2	IV	0.163	VI	생활계
5052	전남	상고	강진군 병영면 상고리	6.0	10.0	2021	2.7	Ib	0.041	III	토지계
5053	전남	동동	강진군 군동면 라천리	2.0	2.0	2021	0.7	Ia	0.086	IV	토지계
5054	전남	삼화	강진군 군동면 화산리	5.0	5.0	2021	2.1	Ib	0.033	III	토지계
5055	전남	만복	강진군 칠량면 영복리	40.0	46.5	2021	2.3	Ib	0.026	II	토지계
5056	전남	동백	강진군 칠량면 동백리	40.0	31.8	2021	5.6	IV	0.058	IV	생활계
5057	전남	용문	강진군 대구면 용운리	25.0	156.6	2021	1.2	Ia	0.032	III	토지계
5058	전남	벽송	강진군 칠량면 동백리	20.0	23.0	2021	5.3	IV	0.045	III	생활계
5059	전남	한림	강진군 병영면 한학리	10.0	15.1	2021	3.7	II	0.044	III	토지계
5060	전남	송현1	강진군 강진읍 송덕리	37.0	27.8	2021	3.6	II	0.035	III	토지계
5061	전남	장동	강진군 강진읍 영파리	15.0	5.0	2021	4.4	III	0.079	IV	토지계
5062	전남	수동1	강진군 대구면 수동리	8.0	10.0	2021	4.8	III	0.051	IV	토지계

번호	시도	시설명	소재지	수혜 면적 (ha)	유효 저수량 (천톤)	조사년도	수질(mg/L. 등급)				주 오염원
							TOC		T-P		
5063	전남	수동2	강진군 대구면 수동리	5.0	13.8	2021	3.1	II	0.018	Ib	토지계
5064	전남	구수	강진군 대구면 구수리	7.0	10.8	2021	3.9	II	0.080	IV	토지계
5065	전남	만세	강진군 도암면 덕서리	18.0	22.0	2021	1.1	Ia	0.014	Ib	토지계
5066	전남	청룡	강진군 도암면 덕서리	20.0	16.3	2021	2.9	Ib	0.012	Ib	토지계
5067	전남	도림1	강진군 성전면 도림리	9.0	15.8	2021	5.0	III	0.032	III	생활계
5068	전남	도림2	강진군 성전면 도림리	6.0	8.9	2021	4.6	III	0.023	II	토지계
5069	전남	수암4	강진군 성전면 수암리	5.0	2.0	2021	3.7	II	0.052	IV	토지계
5070	전남	관서	강진군 성전면 금당리	13.0	14.5	2021	2.1	Ib	0.020	Ib	토지계
5071	전남	신덕	강진군 도암면 덕년리	10.0	16.0	2021	1.2	Ia	0.016	Ib	토지계
5072	전남	삼곡	강진군 대구면 수동리	14.0	17.3	2021	3.1	II	0.046	III	토지계
5073	전남	거목	강진군 성전면 금당리	15.0	17.0	2021	3.3	II	0.008	Ia	토지계
5074	전남	장등	강진군 성전면 도림리	10.0	17.0	2021	4.9	III	0.015	Ib	토지계
5075	전남	계라	강진군 도암면 계라리	35.0	40.2	2021	2.4	Ib	0.077	IV	토지계
5076	전남	용월	강진군 신전면 용월리	8.0	2.9	2021	3.2	II	0.080	IV	토지계
5077	전남	만세2	강진군 도암면 덕서리	21.9	17.0	2021	1.2	Ia	0.005	Ia	토지계
5078	전남	달영	강진군 군동면 화산리	18.0	19.0	2021	1.2	Ia	0.015	Ib	토지계
5079	전남	장산	강진군 군동면 장산리	49.0	303.0	2021	3.7	II	0.025	II	토지계
5080	전남	안동1	해남군 해남읍 안동리	9.3	19.9	2021	5.2	IV	0.176	VI	토지계
5081	전남	항리	해남군 삼산면 신흥리	14.7	41.1	2021	6.7	V	0.390	VI	생활계
5082	전남	금산	해남군 삼산면 창리	11.5	35.0	2021	5.9	IV	0.108	V	토지계
5083	전남	사구	해남군 송지면 송호리	8.9	5.6	2021	3.6	II	0.052	IV	토지계
5084	전남	성산	해남군 화원면 성산리	19.8	27.0	2021	5.5	IV	0.454	VI	토지계
5085	전남	증의3	해남군 황산면 한자리	5.2	5.6	2021	5.0	III	0.068	IV	토지계
5086	전남	병온1	해남군 황산면 송호리	16.6	34.2	2021	5.7	IV	0.400	VI	토지계
5087	전남	송호1	해남군 황산면 송호리	7.9	10.0	2021	4.2	III	0.039	III	토지계
5088	전남	송호2	해남군 황산면 송호리	12.0	4.9	2021	6.1	V	0.683	VI	생활계
5089	전남	송호3	해남군 황산면 송호리	12.5	16.8	2021	6.9	V	0.803	VI	생활계
5090	전남	송호4	해남군 황산면 송호리	10.0	16.0	2021	6.6	V	0.552	VI	생활계
5091	전남	송호5	해남군 황산면 송호리	4.0	7.0	2021	8.1	VI	0.646	VI	생활계
5092	전남	송호6	해남군 황산면 송호리	17.0	31.0	2021	8.2	VI	0.177	VI	생활계
5093	전남	평덕1	해남군 황산면 관춘리	5.5	10.5	2021	5.2	IV	0.089	IV	토지계
5094	전남	관춘	해남군 황산면 관춘리	4.0	39.6	2021	7.9	V	0.479	VI	생활계
5095	전남	남성	해남군 황산면 옥동리	5.0	23.0	2021	4.6	III	0.139	V	토지계
5096	전남	가마	해남군 황산면 원호리	10.0	22.0	2021	7.4	V	0.066	IV	생활계
5097	전남	미류	해남군 황산면 우항리	16.0	40.0	2021	5.8	IV	0.272	VI	토지계
5098	전남	덕송	해남군 산이면 덕송리	14.0	15.6	2021	6.5	V	0.151	VI	생활계
5099	전남	구성1	해남군 산이면 구성리	4.0	9.4	2021	3.9	II	0.100	IV	토지계
5100	전남	건촌2	해남군 산이면 노송리	11.6	3.5	2021	5.2	IV	0.140	V	토지계
5101	전남	석룡	해남군 문내면 용암리	6.0	5.1	2021	6.6	V	0.056	IV	생활계
5102	전남	선두2	해남군 문내면 선두리	8.0	14.6	2021	6.2	V	0.128	V	생활계
5103	전남	마산	해남군 화원면 마산리	18.0	25.3	2021	5.0	III	0.077	IV	토지계
5104	전남	월하	해남군 화원면 월호리	10.0	13.0	2021	2.5	Ib	0.158	VI	토지계
5105	전남	인지	해남군 화원면 인지리	11.2	39.1	2021	5.6	IV	0.164	VI	토지계
5106	전남	역양	해남군 화원면 신덕리	8.0	16.6	2021	6.1	V	0.060	IV	생활계
5107	전남	송천2	해남군 산이면 송천리	11.4	10.0	2021	7.3	V	0.198	VI	생활계
5108	전남	송천1	해남군 산이면 송천리	12.6	22.0	2021	7.2	V	0.292	VI	생활계

번호	시도	시설명	소재지	수혜 면적 (ha)	유효 저수량 (천톤)	조사년도	수질(mg/L. 등급)				주 오염원
							TOC		T-P		
5109	전남	외송	해남군 산이면 초송리	11.5	19.2	2021	7.6	V	0.219	VI	생활계
5110	전남	일성	해남군 문내면 고당리	4.6	18.0	2021	6.8	V	0.259	VI	생활계
5111	전남	남송2	해남군 해남읍 연동리	12.8	16.8	2021	6.0	IV	0.064	IV	토지계
5112	전남	중리2	해남군 향산면 송호리	5.0	15.0	2021	6.6	V	0.206	VI	생활계
5113	전남	중리1	해남군 송지면 송호리	2.0	18.0	2021	2.8	Ib	0.034	III	토지계
5114	전남	마봉1	해남군 송지면 마봉리	13.6	15.8	2021	2.9	Ib	0.016	Ib	토지계
5115	전남	치소	해남군 송지면 서정리	10.1	24.8	2021	3.3	II	0.052	IV	토지계
5116	전남	증의1	해남군 향산면 한자리	5.1	1.3	2021	6.3	V	0.364	VI	생활계
5117	전남	신흥1	해남군 향산면 호동리	15.0	12.8	2021	6.9	V	0.304	VI	생활계
5118	전남	병온2	해남군 향산면 송호리	5.6	13.0	2021	7.0	V	0.110	V	생활계
5119	전남	학동	해남군 문내면 학동리	6.0	30.6	2021	8.9	VI	0.551	VI	생활계
5120	전남	춘정2	해남군 향산면 부곡리	3.0	5.7	2021	4.5	III	0.031	III	토지계
5121	전남	신성2	해남군 향산면 관춘리	4.3	3.3	2021	3.6	II	0.062	IV	토지계
5122	전남	산소	해남군 향산면 한자리	1.2	5.5	2021	4.2	III	0.263	VI	토지계
5123	전남	우항2	해남군 향산면 우항리	3.0	18.0	2021	5.4	IV	0.511	VI	토지계
5124	전남	일제	해남군 향산면 원호리	4.0	8.3	2021	5.4	IV	0.194	VI	토지계
5125	전남	신농	해남군 산이면 대진리	15.9	9.8	2021	4.0	II	0.069	IV	토지계
5126	전남	상공1	해남군 산이면 상공리	6.1	6.2	2021	8.6	VI	0.238	VI	생활계
5127	전남	유동	해남군 산이면 상공리	4.0	2.6	2021	3.4	II	0.121	V	토지계
5128	전남	부동	해남군 산이면 부동리	18.2	16.0	2021	5.1	IV	0.048	III	토지계
5129	전남	금호	해남군 산이면 금호리	18.4	20.6	2021	12.1	VI	0.369	VI	생활계
5130	전남	노송2	해남군 산이면 노송리	6.2	8.2	2021	11.6	VI	0.928	VI	생활계
5131	전남	건촌1	해남군 산이면 노송리	4.6	4.7	2021	5.1	IV	0.113	V	토지계
5132	전남	금송	해남군 산이면 금송리	5.8	25.2	2021	4.8	III	0.100	IV	토지계
5133	전남	덕호1	해남군 산이면 덕호리	10.2	7.6	2021	5.3	IV	0.146	V	토지계
5134	전남	부흥	해남군 산이면 덕호리	6.9	4.0	2021	3.2	II	0.131	V	토지계
5135	전남	초두	해남군 산이면 초송리	9.1	14.2	2021	9.8	VI	0.783	VI	생활계
5136	전남	진산	해남군 산이면 진산리	6.0	20.2	2021	7.7	V	0.342	VI	생활계
5137	전남	원동	해남군 문내면 용암리	8.0	7.8	2021	4.8	III	0.059	IV	토지계
5138	전남	심동	해남군 문내면 석교리	7.0	14.7	2021	7.4	V	0.251	VI	생활계
5139	전남	선두1	해남군 문내면 선두리	10.0	14.6	2021	7.2	V	0.296	VI	생활계
5140	전남	학동1	해남군 문내면 학동리	3.0	10.2	2021	3.2	II	0.036	III	토지계
5141	전남	학동2	해남군 문내면 학동리	3.0	13.5	2021	6.5	V	0.179	VI	생활계
5142	전남	학동3	해남군 문내면 학동리	8.0	6.8	2021	7.6	V	0.572	VI	생활계
5143	전남	충평3	해남군 문내면 충평리	5.0	8.3	2021	7.1	V	0.230	VI	생활계
5144	전남	외암3	해남군 문내면 무고리	3.0	3.8	2021	8.7	VI	0.543	VI	생활계
5145	전남	저상	해남군 화원면 영호리	4.8	27.0	2021	8.3	VI	0.336	VI	생활계
5146	전남	양화	해남군 화원면 매일리	7.0	2.9	2021	3.6	II	0.422	VI	토지계
5147	전남	온덕	해남군 화원면 후산리	2.3	6.5	2021	1.5	Ia	0.031	III	토지계
5148	전남	온수	해남군 화원면 산호리	6.8	29.0	2021	8.2	VI	0.666	VI	생활계
5149	전남	척북	해남군 화원면 성산리	10.0	15.0	2021	3.3	II	0.327	VI	토지계
5150	전남	외주	해남군 화원면 주광리	8.0	18.0	2021	7.0	V	0.240	VI	생활계
5151	전남	사동	해남군 화원면 금평리	4.0	12.6	2021	5.3	IV	0.454	VI	토지계
5152	전남	이목	해남군 화원면 장춘리	3.3	6.1	2021	41.5	VI	0.209	VI	생활계
5153	전남	연곡	해남군 화산면 연곡리	4.3	12.7	2021	2.7	Ib	0.029	II	토지계
5154	전남	만년	해남군 옥천면 성산리	11.9	43.7	2021	3.2	II	0.013	Ib	토지계

번호	시도	시설명	소재지	수혜 면적 (ha)	유효 저수량 (천톤)	조사년도	수질(mg/L. 등급)				주 오염원
							TOC		T-P		
5155	전남	총평2	해남군 문내면 총평리	6.5	8.9	2021	10.3	VI	0.297	VI	생활계
5156	전남	가마1	해남군 화원면 후산리	7.0	27.7	2021	3.0	Ib	0.038	III	토지계
5157	전남	가마2	해남군 화원면 후산리	19.2	31.0	2021	5.4	IV	0.272	VI	토지계
5158	전남	남송1	해남군 해남읍 연동리	5.2	4.7	2021	3.3	II	0.027	II	토지계
5159	전남	송호	해남군 송지면 송호리	9.0	32.7	2021	3.2	II	0.035	III	토지계
5160	전남	소죽	해남군 송지면 소죽리	7.4	8.2	2021	2.8	Ib	0.010	Ia	토지계
5161	전남	월하2	해남군 화원면 월호리	4.9	15.0	2021	1.9	Ia	0.136	V	토지계
5162	전남	신흥	해남군 산이면 부동리	15.0	10.0	2021	4.8	III	0.280	VI	토지계
5163	전남	예락2	해남군 문내면 난대리	11.0	4.0	2021	5.3	IV	0.134	V	토지계
5164	전남	선두	해남군 문내면 선두리	6.6	3.6	2021	6.9	V	0.159	VI	생활계
5165	전남	기성	해남군 황산면 우항리	9.0	41.4	2021	4.7	III	0.115	V	토지계
5166	전남	증의	해남군 황산면 한자리	5.0	31.3	2021	6.5	V	0.299	VI	생활계
5167	전남	신창	해남군 문내면 석교리	12.0	50.4	2021	7.6	V	0.540	VI	생활계
5168	전남	예락	해남군 문내면 난대리	7.0	6.0	2021	3.9	II	0.045	III	토지계
5169	전남	고당2	해남군 문내면 고당리	3.0	3.6	2021	9.1	VI	0.544	VI	생활계
5170	전남	영호	해남군 화원면 영호리	12.0	45.0	2021	3.0	Ib	0.439	VI	토지계
5171	전남	원호	해남군 황산면 원호리	15.2	97.0	2021	5.1	IV	0.171	VI	토지계
5172	전남	둔덕	영암군 영암읍 농덕리	3.8	6.4	2021	5.5	IV	0.070	IV	토지계
5173	전남	농덕	영암군 영암읍 농덕리	6.0	14.2	2021	3.2	II	0.051	IV	토지계
5174	전남	월송	영암군 영암읍 학송리	5.0	20.3	2021	2.8	Ib	0.017	Ib	토지계
5175	전남	대천	영암군 덕진면 영보리	4.0	15.0	2021	5.7	IV	0.205	VI	축산계
5176	전남	아천	영암군 금정면 아천리	4.9	18.0	2021	4.5	III	0.043	III	토지계
5177	전남	양지	영암군 금정면 와우리	3.4	6.9	2021	4.6	III	0.155	VI	토지계
5178	전남	모정1	영암군 금정면 안노리	7.0	25.2	2021	11.0	VI	0.298	VI	토지계
5179	전남	봉덕	영암군 금정면 용흥리	4.8	9.7	2021	4.3	III	0.077	IV	토지계
5180	전남	석포1	영암군 학산면 은곡리	2.0	3.3	2021	5.6	IV	0.066	IV	토지계
5181	전남	노송	영암군 덕진면 노송리	7.7	26.4	2021	3.5	II	0.057	IV	생활계
5182	전남	모정2	영암군 금정면 안노리	9.8	14.7	2021	3.5	II	0.015	Ib	토지계
5183	전남	선황	영암군 영암읍 농덕리	12.8	43.6	2021	6.0	IV	0.067	IV	생활계
5184	전남	허문	영암군 덕진면 노송리	5.1	16.5	2021	4.8	III	0.055	IV	토지계
5185	전남	송석	영암군 덕진면 운암리	11.2	42.9	2021	1.8	Ia	0.076	IV	토지계
5186	전남	학송	영암군 금정면 월평리	7.8	11.6	2021	4.3	III	0.033	III	토지계
5187	전남	취정	영암군 금정면 월평리	8.8	16.8	2021	3.6	II	0.248	VI	토지계
5188	전남	신방	영암군 금정면 남송리	4.2	3.0	2021	4.5	III	0.030	II	토지계
5189	전남	운곡	영암군 덕진면 운암리	11.0	17.0	2021	3.4	II	0.015	Ib	토지계
5190	전남	호동	영암군 삼호읍 산호리	12.0	0.6	2021	4.7	III	0.022	II	생활계
5191	전남	용천	영암군 금정면 용흥리	15.0	16.7	2021	3.1	II	0.037	III	토지계
5192	전남	신석	영암군 영암읍 장암리	8.0	10.4	2021	3.4	II	0.031	III	토지계
5193	전남	학계	영암군 학산면 학계리	12.0	3.1	2021	4.5	III	0.022	II	토지계
5194	전남	학송	영암군 영암읍 학송리	23.0	36.8	2021	3.3	II	0.085	IV	토지계
5195	전남	용산	무안군 무안읍 성동리	4.2	30.7	2021	5.8	IV	0.084	IV	토지계
5196	전남	오리정	무안군 무안읍 고절리	4.3	10.2	2021	5.4	IV	0.012	Ib	토지계
5197	전남	서당골	무안군 일로읍 감돈리	9.8	30.8	2021	3.8	II	0.139	V	토지계
5198	전남	현공	무안군 일로읍 광암리	12.0	14.8	2021	5.3	IV	0.157	VI	토지계
5199	전남	광암	무안군 일로읍 광암리	15.3	29.2	2021	4.9	III	0.143	V	토지계
5200	전남	사양동	무안군 일로읍 망월리	7.7	5.8	2021	5.5	IV	0.109	V	토지계

번호	시도	시설명	소재지	수혜 면적 (ha)	유효 저수량 (천톤)	조사년도	수질(mg/L. 등급)				주 오염원
							TOC		T-P		
5201	전남	도골	무안군 청계면 상마리	9.4	13.8	2021	6.9	V	0.045	III	토지계
5202	전남	구로	무안군 청계면 구로리	13.5	9.9	2021	10.4	VI	1.320	VI	토지계
5203	전남	수양촌	무안군 현경면 수양리	1.0	4.6	2021	2.1	Ib	0.128	V	토지계
5204	전남	양곡	무안군 운남면 연리	14.2	134.0	2021	11.1	VI	0.405	VI	토지계
5205	전남	연체	무안군 운남면 연리	8.0	5.3	2021	7.9	V	0.611	VI	토지계
5206	전남	도원	무안군 운남면 성내리	4.6	5.8	2021	8.2	VI	0.597	VI	토지계
5207	전남	복용	무안군 삼향면 지산리	15.6	6.4	2021	5.6	IV	0.034	III	토지계
5208	전남	상신3	무안군 일로읍 상신거리	5.5	5.5	2021	9.1	VI	0.264	VI	토지계
5209	전남	박곡	무안군 일로읍 망월리	5.4	7.9	2021	12.2	VI	0.235	VI	토지계
5210	전남	죽림	무안군 삼향면 맥포리	9.9	7.8	2021	2.5	Ib	0.272	VI	토지계
5211	전남	평산	무안군 삼향면 왕산리	14.8	19.5	2021	6.4	V	0.061	IV	토지계
5212	전남	지산1	무안군 삼향면 지산리	4.1	7.6	2021	11.4	VI	0.098	IV	토지계
5213	전남	도림	무안군 청계면 도림리	3.5	11.1	2021	5.2	IV	0.018	Ib	토지계
5214	전남	남성	무안군 청계면 남성리	4.4	9.7	2021	7.4	V	1.808	VI	토지계
5215	전남	강정	무안군 청계면 강정리	6.3	3.8	2021	16.1	VI	0.031	III	토지계
5216	전남	토성	무안군 무안읍 용월리	17.2	30.3	2021	3.6	II	1.149	VI	토지계
5217	전남	평촌	무안군 무안읍 고절리	10.5	23.6	2021	6.2	V	0.241	VI	토지계
5218	전남	상신2	무안군 일로읍 상신거리	3.1	0.5	2021	3.8	II	0.103	V	토지계
5219	전남	야골	무안군 일로읍 죽산리	7.4	3.5	2021	7.0	V	0.254	VI	토지계
5220	전남	백학	무안군 삼향면 맥포리	5.8	1.7	2021	1.2	Ia	0.235	VI	토지계
5221	전남	송산	무안군 삼향면 맥포리	5.0	5.8	2021	8.2	VI	0.293	VI	토지계
5222	전남	검동	무안군 삼향면 왕산리	13.6	4.2	2021	16.8	VI	0.041	III	토지계
5223	전남	지산2	무안군 삼향면 지산리	15.8	45.2	2021	5.8	IV	0.166	VI	토지계
5224	전남	대치	무안군 몽탄면 대치리	13.5	9.2	2021	5.3	IV	0.118	V	토지계
5225	전남	도림산	무안군 몽탄면 양장리	3.2	2.3	2021	1.9	Ia	0.940	VI	토지계
5226	전남	월산	무안군 몽탄면 내리	3.9	2.8	2021	2.9	Ib	0.184	VI	토지계
5227	전남	상마	무안군 청계면 상마리	7.1	4.3	2021	6.8	V	0.815	VI	토지계
5228	전남	짓돌	무안군 청계면 도대리	9.7	6.4	2021	8.3	VI	0.111	V	토지계
5229	전남	동암	무안군 청계면 남안리	16.8	2.8	2021	5.8	IV	0.009	Ia	토지계
5230	전남	동재	무안군 청계면 남성리	10.0	3.2	2021	8.0	V	0.022	II	토지계
5231	전남	용동	무안군 망운면 송현리	1.4	3.5	2021	8.4	VI	1.693	VI	토지계
5232	전남	덕산3	무안군 해지면 덕산리	2.7	14.6	2021	24.3	VI	0.477	VI	토지계
5233	전남	대치	무안군 청계면 월선리	5.0	32.0	2021	2.8	Ib	0.030	II	토지계
5234	전남	월선1	무안군 청계면 월선리	13.6	8.1	2021	3.3	II	0.594	VI	토지계
5235	전남	복용	무안군 청계면 복룡리	14.1	17.1	2021	6.7	V	0.067	IV	토지계
5236	전남	뒷제	무안군 일로읍 감돈리	4.4	2.3	2021	2.4	Ib	0.163	VI	토지계
5237	전남	월선	무안군 청계면 월선리	15.0	18.9	2021	2.1	Ib	0.084	IV	토지계
5238	전남	옥산	함평군 함평읍 옥산리	12.0	45.0	2021	2.5	Ib	0.037	III	생활계
5239	전남	중량	함평군 함평읍 진양리	10.0	15.9	2021	4.6	III	0.069	IV	축산계
5240	전남	양림	함평군 함평읍 진양리	10.0	18.5	2021	7.5	V	0.115	V	토지계
5241	전남	백곡	함평군 함평읍 대덕리	13.0	10.4	2021	3.4	II	0.042	III	축산계
5242	전남	가동	함평군 함평읍 가동리	7.0	7.0	2021	5.8	IV	0.129	V	토지계
5243	전남	초동	함평군 함평읍 만흥리	18.8	7.5	2021	5.2	IV	0.073	IV	축산계
5244	전남	자풍	함평군 함평읍 자풍리	15.0	22.6	2021	5.0	III	0.064	IV	생활계
5245	전남	만년	함평군 함평읍 만흥리	11.1	6.1	2021	4.2	III	0.066	IV	생활계
5246	전남	산음	함평군 함평읍 장교리	5.0	6.5	2021	2.2	Ib	0.028	II	축산계

번호	시도	시설명	소재지	수혜 면적 (ha)	유효 저수량 (천톤)	조사년도	수질(mg/L. 등급)				주 오염원
							TOC		T-P		
5247	전남	장년	함평군 함평읍 장년리	18.0	31.2	2021	4.8	III	0.071	IV	토지계
5248	전남	백년	함평군 함평읍 장년리	5.0	4.7	2021	2.7	Ib	0.024	II	축산계
5249	전남	평산	함평군 손불면 학산리	18.8	40.8	2021	4.5	III	0.076	IV	축산계
5250	전남	동편	함평군 손불면 월천리	3.2	3.8	2021	5.5	IV	0.069	IV	축산계
5251	전남	저전	함평군 손불면 대전리	14.0	18.6	2021	6.3	V	0.109	V	토지계
5252	전남	죽사	함평군 손불면 죽장리	13.0	26.8	2021	3.9	II	0.055	IV	축산계
5253	전남	석령	함평군 손불면 죽암리	12.0	25.3	2021	4.1	III	0.040	III	축산계
5254	전남	하대밭	함평군 손불면 석창리	14.7	10.9	2021	4.3	III	0.058	IV	축산계
5255	전남	상대밭	함평군 손불면 석창리	7.5	25.7	2021	4.5	III	0.045	III	생활계
5256	전남	탑치	함평군 해보면 해보리	1.0	14.6	2021	4.8	III	0.038	III	축산계
5257	전남	광암	함평군 해보면 광암리	15.0	31.3	2021	4.7	III	0.041	III	생활계
5258	전남	금곡	함평군 함평읍 자풍리	13.0	11.0	2021	2.4	Ib	0.025	II	축산계
5259	전남	성덕	함평군 함평읍 석성리	5.0	2.4	2021	3.1	II	0.044	III	축산계
5260	전남	평호	함평군 함평읍 수호리	8.0	6.2	2021	5.1	IV	0.049	III	생활계
5261	전남	복흥	함평군 손불면 동암리	15.0	4.1	2021	2.9	Ib	0.040	III	축산계
5262	전남	외대화	함평군 함평읍 내교리	7.0	13.8	2021	4.6	III	0.075	IV	생활계
5263	전남	국산	함평군 함평읍 만흥리	13.0	21.7	2021	2.1	Ib	0.033	III	축산계
5264	전남	수호	함평군 함평읍 수호리	10.0	15.4	2021	2.7	Ib	0.027	II	축산계
5265	전남	어전	함평군 손불면 월천리	15.0	11.6	2021	6.8	V	0.126	V	축산계
5266	전남	수철	함평군 손불면 죽장리	11.0	1.9	2021	4.3	III	0.043	III	축산계
5267	전남	용흥	함평군 손불면 산남리	12.3	20.3	2021	4.4	III	0.041	III	축산계
5268	전남	금천	함평군 손불면 죽암리	13.0	8.2	2021	2.9	Ib	0.032	III	축산계
5269	전남	송풍	함평군 함평읍 자풍리	12.4	19.2	2021	6.7	V	0.115	V	생활계
5270	전남	송산	함평군 해보면 산내리	11.0	29.4	2021	3.0	Ib	0.037	III	축산계
5271	전남	구계	함평군 해보면 금덕리	4.6	9.4	2021	4.6	III	0.034	III	생활계
5272	전남	금산	함평군 해보면 금계리	17.3	21.4	2021	4.2	III	0.040	III	생활계
5273	전남	석포	함평군 손불면 학산리	19.0	34.8	2021	3.0	Ib	0.026	II	토지계
5274	전남	대각	함평군 해보면 대각리	14.0	46.9	2021	5.3	IV	0.081	IV	축산계
5275	전남	세날	함평군 손불면 죽암리	18.0	88.0	2021	3.2	II	0.028	II	생활계
5276	전남	성동	영광군 영광읍 연성리	5.2	19.0	2021	4.9	III	0.085	IV	토지계
5277	전남	입동	영광군 영광읍 연성리	11.3	15.2	2021	4.9	III	0.325	VI	토지계
5278	전남	우평	영광군 대마면 원흥리	2.5	9.3	2021	3.5	II	0.203	VI	토지계
5279	전남	우궁	영광군 대마면 원흥리	3.0	22.0	2021	4.1	III	0.038	III	토지계
5280	전남	백동	영광군 영광읍 덕호리	3.2	6.4	2021	6.4	V	0.205	VI	토지계
5281	전남	주만	영광군 영광읍 단주리	11.0	30.0	2021	5.5	IV	0.036	III	생활계
5282	전남	월평	영광군 영광읍 월평리	10.0	17.3	2021	6.7	V	0.096	IV	토지계
5283	전남	녹사	영광군 영광읍 녹사리	13.0	35.5	2021	5.4	IV	0.215	VI	토지계
5284	전남	도양	영광군 영광읍 녹사리	9.1	8.3	2021	4.4	III	0.066	IV	토지계
5285	전남	신만	영광군 영광읍 송림리	5.2	27.4	2021	5.3	IV	0.022	II	토지계
5286	전남	대흥	영광군 백수읍 천정리	2.4	22.5	2021	4.4	III	0.022	II	토지계
5287	전남	월계	영광군 백수읍 장산리	10.9	22.4	2021	3.6	II	0.010	Ia	토지계
5288	전남	장동	영광군 백수읍 장산리	6.8	9.3	2021	8.7	VI	3.367	VI	토지계
5289	전남	상둔	영광군 백수읍 장산리	11.7	30.1	2021	3.3	II	0.245	VI	토지계
5290	전남	월산	영광군 백수읍 논산리	3.6	11.3	2021	6.8	V	0.109	V	토지계
5291	전남	갑촌	영광군 흥농읍 신석리	8.7	19.3	2021	4.5	III	0.058	IV	토지계
5292	전남	풍암	영광군 흥농읍 월암리	11.2	37.1	2021	3.6	II	0.037	III	토지계

번호	시도	시설명	소재지	수혜 면적 (ha)	유효 저수량 (천톤)	조사년도	수질(mg/L. 등급)				주 오염원
							TOC		T-P		
5293	전남	항곡	영광군 흥농읍 가곡리	14.6	52.7	2021	3.7	II	0.228	VI	토지계
5294	전남	상삼	영광군 흥농읍 진덕리	15.0	40.3	2021	4.6	III	0.037	III	생활계
5295	전남	죽동	영광군 흥농읍 성산리	9.5	28.0	2021	5.8	IV	0.033	III	생활계
5296	전남	생애	영광군 대마면 복평리	4.5	5.3	2021	2.7	Ib	0.006	Ia	생활계
5297	전남	선산	영광군 대마면 성산리	13.2	18.4	2021	3.5	II	0.007	Ia	토지계
5298	전남	칠울	영광군 대마면 화평리	13.0	20.0	2021	4.2	III	0.010	Ia	토지계
5299	전남	상화	영광군 대마면 화평리	5.2	8.3	2021	5.8	IV	0.988	VI	토지계
5300	전남	상평	영광군 대마면 남산리	6.3	9.5	2021	4.3	III	0.008	Ia	토지계
5301	전남	죽동	영광군 대마면 송죽리	7.6	15.7	2021	2.6	Ib	0.019	Ib	생활계
5302	전남	세월	영광군 영광읍 학정리	15.0	36.6	2021	4.6	III	0.029	II	토지계
5303	전남	칠백	영광군 영광읍 양평리	5.0	9.5	2021	6.1	V	0.037	III	토지계
5304	전남	구호	영광군 백수읍 길용리	5.2	16.3	2021	2.9	Ib	0.010	Ia	생활계
5305	전남	상하	영광군 흥농읍 상하리	16.4	31.5	2021	4.4	III	0.090	IV	토지계
5306	전남	학곡	영광군 영광읍 학정리	2.0	2.7	2021	4.5	III	0.029	II	토지계
5307	전남	한시	영광군 백수읍 구수리	4.2	6.3	2021	5.5	IV	0.051	IV	토지계
5308	전남	운정	영광군 백수읍 장산리	4.1	3.8	2021	4.2	III	0.075	IV	토지계
5309	전남	칠백	영광군 백수읍 양성리	4.5	9.5	2021	4.7	III	0.078	IV	토지계
5310	전남	길용	영광군 백수읍 길용리	8.0	22.5	2021	3.7	II	0.050	III	생활계
5311	전남	진정	영광군 흥농읍 가곡리	3.0	13.7	2021	2.0	Ia	0.061	IV	토지계
5312	전남	구천	영광군 대마면 남산리	2.5	1.5	2021	2.6	Ib	0.012	Ib	토지계
5313	전남	안수	영광군 군남면 반안리	1.1	4.8	2021	5.6	IV	0.022	II	토지계
5314	전남	무령2	영광군 영광읍 무령리	12.0	2.5	2021	4.3	III	0.047	III	토지계
5315	전남	장곡	영광군 대마면 성산리	14.0	22.2	2021	2.9	Ib	0.008	Ia	토지계
5316	전남	성산	영광군 흥농읍 성산리	7.5	67.2	2021	4.0	II	0.027	II	토지계
5317	전남	산정	영광군 대마면 화평리	5.3	12.2	2021	4.0	II	0.040	III	토지계
5318	전남	안맹2	영광군 불갑면 안맹리	0.8	2.0	2021	4.3	III	0.009	Ia	토지계
5319	전남	대신	영광군 백수읍 대신리	48.0	245.0	2021	1.1	Ia	0.066	IV	토지계
5320	전남	단광1	장성군 장성읍 단광리	12.2	94.7	2021	4.4	III	0.046	III	토지계
5321	전남	밀등	장성군 장성읍 성산리	6.6	3.6	2021	4.7	III	0.044	III	토지계
5322	전남	베니실	장성군 장성읍 상오리	6.7	1.6	2021	4.2	III	0.039	III	토지계
5323	전남	구신1	장성군 장성읍 덕진리	7.4	32.7	2021	5.0	III	0.035	III	토지계
5324	전남	구암	장성군 장성읍 안평리	6.0	23.2	2021	4.0	II	0.043	III	토지계
5325	전남	만화	장성군 동화면 월산리	3.4	9.3	2021	5.0	III	0.066	IV	토지계
5326	전남	구산	장성군 장성읍 영천리	7.3	24.4	2021	5.0	III	0.054	IV	토지계
5327	전남	우지	장성군 장성읍 상오리	11.4	17.8	2021	3.5	II	0.041	III	토지계
5328	전남	채략	장성군 장성읍 아은리	13.6	12.5	2021	3.9	II	0.034	III	토지계
5329	전남	온곡	장성군 진원면 울곡리	10.5	12.7	2021	3.6	II	0.024	II	토지계
5330	전남	마흥	장성군 남면 녹진리	13.4	32.9	2021	4.2	III	0.036	III	토지계
5331	전남	외마	장성군 남면 마령리	5.7	11.3	2021	3.8	II	0.030	II	토지계
5332	전남	초지	장성군 동화면 월산리	6.1	20.3	2021	3.7	II	0.032	III	토지계
5333	전남	초지하	장성군 동화면 월산리	5.6	10.8	2021	3.9	II	0.028	II	토지계
5334	전남	석전	장성군 삼계면 상도리	3.2	4.8	2021	3.2	II	0.018	Ib	토지계
5335	전남	조산	장성군 삼계면 덕산리	9.3	22.8	2021	3.5	II	0.023	II	토지계
5336	전남	황산	장성군 동화면 남산리	5.3	5.3	2021	4.1	III	0.034	III	토지계
5337	전남	오복	장성군 진원면 상림리	6.5	15.9	2021	5.1	IV	0.060	IV	토지계
5338	전남	고산	장성군 진원면 진월리	7.0	7.9	2021	4.1	III	0.051	IV	토지계

번호	시도	시설명	소재지	수혜 면적 (ha)	유효 저수량 (천톤)	조사년도	수질(mg/L. 등급)				주 오염원
							TOC		T-P		
5339	전남	구신2	장성군 장성읍 덕진리	6.5	9.2	2021	4.2	III	0.012	Ib	토지계
5340	전남	세동	완도군 고금면 세동리	10.0	28.0	2021	4.1	III	0.128	V	토지계
5341	전남	내동	완도군 고금면 세동리	10.0	21.6	2021	4.4	III	0.109	V	토지계
5342	전남	여동	완도군 약산면 우두리	11.0	35.0	2021	1.4	Ia	0.023	II	토지계
5343	전남	월양	완도군 신지면 월양리	13.0	13.0	2021	1.6	Ia	0.019	Ib	토지계
5344	전남	향동	완도군 고금면 세동리	8.0	20.0	2021	2.0	Ia	0.063	IV	토지계
5345	전남	신평	완도군 청산면 부흥리	7.0	11.0	2021	1.0	Ia	0.078	IV	토지계
5346	전남	구장	완도군 청산면 읍리	4.0	8.4	2021	0.8	Ia	0.006	Ia	토지계
5347	전남	당목	완도군 약산면 해동리	4.0	17.7	2021	2.8	Ib	0.064	IV	토지계
5348	전남	천동2	완도군 약산면 우두리	8.0	31.0	2021	3.3	II	0.059	IV	토지계
5349	전남	천동1	완도군 약산면 우두리	4.0	10.0	2021	3.3	II	0.112	V	토지계
5350	전남	나리1	진도군 군내면 나리	10.0	15.3	2021	7.0	V	0.034	III	토지계
5351	전남	오류1	진도군 고군면 오류리	18.0	17.9	2021	6.7	V	0.215	VI	토지계
5352	전남	석현	진도군 고군면 석현리	11.0	29.4	2021	3.6	II	0.026	II	토지계
5353	전남	관마2	진도군 지산면 관마리	15.2	31.1	2021	4.5	III	0.059	IV	토지계
5354	전남	무학	진도군 임회면 굴포리	3.0	3.8	2021	4.1	III	0.094	IV	토지계
5355	전남	상곡	진도군 임회면 연동리	3.6	2.3	2021	18.3	VI	0.543	VI	토지계
5356	전남	용인	진도군 군내면 덕병리	12.0	15.1	2021	3.5	II	0.036	III	생활계
5357	전남	망금	진도군 군내면 녹진리	4.0	5.9	2021	6.8	V	0.024	II	축산계
5358	전남	오류2	진도군 고군면 오류리	6.0	6.9	2021	7.6	V	0.328	VI	토지계
5359	전남	관마3	진도군 지산면 관마리	9.0	9.5	2021	5.5	IV	0.017	Ib	토지계
5360	전남	지도	진도군 진도읍 포산리	6.1	9.8	2021	5.2	IV	0.044	III	토지계
5361	전남	수유	진도군 진도읍 수유리	13.0	17.4	2021	7.8	V	0.167	VI	토지계
5362	전남	월평	진도군 진도읍 수유리	13.0	12.5	2021	6.6	V	0.161	VI	토지계
5363	전남	쌍정	진도군 진도읍 쌍정리	7.0	8.2	2021	5.9	IV	0.068	IV	생활계
5364	전남	포산	진도군 진도읍 포산리	14.5	22.9	2021	4.0	II	0.062	IV	생활계
5365	전남	나리2	진도군 군내면 나리	9.0	24.5	2021	5.5	IV	0.045	III	토지계
5366	전남	상가	진도군 군내면 송산리	8.6	11.7	2021	3.3	II	0.031	III	토지계
5367	전남	용장	진도군 군내면 용장리	14.9	57.1	2021	3.2	II	0.035	III	생활계
5368	전남	신동2	진도군 군내면 둔전리	12.0	17.8	2021	2.0	Ia	0.140	V	토지계
5369	전남	도평	진도군 고군면 도평리	1.5	2.9	2021	3.8	II	0.155	VI	생활계
5370	전남	모사	진도군 고군면 향동리	15.0	21.6	2021	3.2	II	0.032	III	토지계
5371	전남	회동	진도군 고군면 금계리	13.0	58.2	2021	2.2	Ib	0.003	Ia	토지계
5372	전남	유동	진도군 군내면 월가리	7.0	2.5	2021	4.1	III	0.037	III	토지계
5373	전남	신동3	진도군 군내면 둔전리	4.0	15.4	2021	6.1	V	0.066	IV	토지계
5374	전남	지막1	진도군 고군면 지막리	12.0	19.5	2021	1.5	Ia	0.005	Ia	토지계
5375	전남	동외	진도군 진도읍 동외리	9.9	14.3	2021	2.7	Ib	0.085	IV	생활계
5376	전남	둔전	진도군 군내면 둔전리	19.5	20.6	2021	7.4	V	0.209	VI	토지계
5377	전남	오산	진도군 고군면 오산리	12.8	29.7	2021	2.9	Ib	0.048	III	토지계
5378	전남	정차	진도군 군내면 정차리	11.0	28.4	2021	2.9	Ib	0.042	III	생활계
5379	전남	향동	진도군 고군면 향동리	12.0	22.9	2021	1.9	Ia	0.010	Ia	토지계
5380	전남	대사	진도군 군내면 녹진리	15.0	10.0	2021	6.2	V	0.424	VI	토지계
5381	전남	황금	신안군 지도읍 봉리	19.0	23.9	2021	7.2	V	0.095	IV	토지계
5382	전남	금출	신안군 지도읍 감정리	13.9	17.7	2021	9.6	VI	0.244	VI	토지계
5383	전남	조비1	신안군 지도읍 감정리	17.0	56.9	2021	4.6	III	0.008	Ia	토지계
5384	전남	광암	신안군 증도면 증동리	8.0	24.4	2021	6.9	V	0.033	III	토지계

번호	시도	시설명	소재지	수혜 면적 (ha)	유효 저수량 (천톤)	조사년도	수질(mg/L. 등급)				주 오염원
							TOC		T-P		
5385	전남	중동	신안군 증도면 증동리	17.8	40.7	2021	11.1	VI	0.061	IV	토지계
5386	전남	수다	신안군 도초면 수다리	13.0	47.5	2021	4.6	III	0.030	II	토지계
5387	전남	죽년2	신안군 도초면 죽연리	4.9	9.8	2021	8.0	V	0.161	VI	토지계
5388	전남	북포	신안군 하의면 옹곡리	13.6	79.1	2021	9.4	VI	0.141	V	토지계
5389	전남	피촌	신안군 하의면 오림리	8.0	6.0	2021	10.8	VI	0.018	Ib	토지계
5390	전남	어은	신안군 하의면 어은리	20.0	27.2	2021	3.7	II	0.020	Ib	토지계
5391	전남	오림	신안군 하의면 오림리	13.2	11.4	2021	5.3	IV	0.042	III	토지계
5392	전남	대장	신안군 신의면 상태서리	12.8	21.8	2021	10.4	VI	0.020	Ib	토지계
5393	전남	신촌	신안군 장산면 다수리	6.0	11.0	2021	9.7	VI	0.417	VI	토지계
5394	전남	탄동1	신안군 지도읍 탄동리	15.0	35.4	2021	11.5	VI	0.080	IV	토지계
5395	전남	돌산	신안군 안좌면 향목리	5.0	4.5	2021	6.5	V	0.311	VI	토지계
5396	전남	대동	신안군 압해읍 매화리	7.5	17.4	2021	5.4	IV	0.016	Ib	토지계
5397	전남	두지	신안군 압해읍 분매리	5.1	6.5	2021	5.8	IV	0.107	V	토지계
5398	전남	탄동2	신안군 안좌면 탄동리	6.0	9.7	2021	7.3	V	0.147	V	토지계
5399	전남	허박	신안군 하의면 어은리	13.5	39.3	2021	4.1	III	0.006	Ia	토지계
5400	전남	주동1	신안군 지도읍 선도리	8.0	16.4	2021	8.9	VI	0.154	VI	토지계
5401	전남	적동	신안군 지도읍 내양리	11.0	2.6	2021	8.1	VI	0.165	VI	토지계
5402	전남	주동3	신안군 지도읍 선도리	2.5	3.3	2021	8.5	VI	0.180	VI	토지계
5403	전남	장성동	신안군 증도면 방축리	10.4	34.7	2021	15.0	VI	0.029	II	토지계
5404	전남	죽년1	신안군 도초면 죽연리	12.0	3.1	2021	5.1	IV	0.031	III	토지계
5405	전남	도창	신안군 장산면 도창리	14.0	10.9	2021	9.8	VI	0.042	III	토지계
5406	전남	고장	신안군 압해읍 고이리	7.8	21.2	2021	6.4	V	0.044	III	토지계
5407	전남	매화	신안군 압해읍 매화리	11.7	24.6	2021	6.3	V	0.063	IV	토지계
5408	전남	산두	신안군 압해읍 매화리	4.4	10.0	2021	6.0	IV	0.017	Ib	토지계
5409	전남	취동	신안군 지도읍 봉리	5.5	14.0	2021	7.9	V	0.221	VI	토지계
5410	전남	송황	신안군 지도읍 내양리	10.0	12.6	2021	9.8	VI	0.147	V	토지계
5411	전남	북촌	신안군 지도읍 선도리	3.0	1.7	2021	9.7	VI	0.087	IV	토지계
5412	전남	대촌	신안군 지도읍 선도리	9.0	10.4	2021	8.6	VI	0.127	V	토지계
5413	전남	주동2	신안군 지도읍 선도리	3.0	3.8	2021	8.6	VI	0.160	VI	토지계
5414	전남	장고	신안군 증도면 증동리	2.0	3.4	2021	10.8	VI	0.637	VI	토지계
5415	전남	대초	신안군 증도면 대초리	8.0	14.5	2021	3.7	II	0.033	III	토지계
5416	전남	신교	신안군 도초면 죽연리	9.0	9.8	2021	4.1	III	0.008	Ia	토지계
5417	전남	땅골	신안군 하의면 대리	10.5	32.2	2021	7.3	V	0.141	V	토지계
5418	전남	오류	신안군 하의면 옹곡리	5.5	13.9	2021	12.2	VI	0.054	IV	토지계
5419	전남	성주골	신안군 장산면 다수리	4.0	3.1	2021	6.5	V	0.305	VI	토지계
5420	전남	소척	신안군 안좌면 대척리	4.4	3.2	2021	8.6	VI	0.213	VI	토지계
5421	전남	대척	신안군 안좌면 대척리	1.3	5.5	2021	9.2	VI	0.212	VI	토지계
5422	전남	대벌	신안군 압해읍 대천리	1.3	5.9	2021	6.8	V	0.409	VI	토지계
5423	전남	한밭	신안군 도초면 만년리	10.4	12.1	2021	3.4	II	0.006	Ia	토지계
5424	전남	이곡	신안군 도초면 이곡리	9.0	25.0	2021	4.8	III	0.042	III	토지계
5425	전남	가전	신안군 하의면 대리	3.0	1.8	2021	16.5	VI	0.054	IV	토지계
5426	전남	다수	신안군 장산면 다수리	5.5	4.5	2021	17.3	VI	0.262	VI	토지계
5427	전남	등선	신안군 증도면 대초리	2.0	12.4	2021	6.4	V	0.034	III	토지계
5428	전남	매개	신안군 지도읍 선도리	4.0	39.1	2021	7.8	V	0.053	IV	토지계
5429	전남	막전	신안군 하의면 오림리	5.0	30.5	2021	10.7	VI	0.417	VI	토지계
5430	전남	염분	신안군 신의면 상태서리	8.0	39.8	2021	10.5	VI	0.006	Ia	토지계

번호	시도	시설명	소재지	수혜 면적 (ha)	유효 저수량 (천톤)	조사년도	수질(mg/L. 등급)				주 오염원
							TOC		T-P		
5431	전남	금산2	신안군 안좌면 탄동리	10.0	43.0	2021	4.6	III	0.228	VI	토지계
5432	전남	대천	신안군 압해읍 대천리	11.0	23.0	2021	6.0	IV	0.020	Ib	토지계
5433	전남	소금출	신안군 지도읍 봉리	10.0	73.0	2021	7.0	V	0.279	VI	토지계
5434	전남	구분포	신안군 증도면 증동리	10.0	42.2	2021	15.1	VI	0.034	III	토지계
5435	전남	수향2	신안군 도초면 고란리	13.0	17.2	2021	6.0	IV	0.075	IV	토지계
5436	전남	고란	신안군 도초면 고란리	15.2	108.6	2021	4.6	III	0.001	Ia	토지계

4.1.12 경상북도

번호	시도	시설명	소재지	수혜 면적 (ha)	유효 저수량 (천톤)	조사년도	수질(mg/L. 등급)				주 오염원
							TOC		T-P		
5437	경북	명대	청도군 각북면 명대리	7.9	10.4	2023	10.9	VI	0.138	V	토지계
5438	경북	선교	구미시 장천면 상장리	5.0	7.7	2023	8.4	VI	0.077	IV	생활계
5439	경북	덕무	구미시 장천면 상장리	9.4	44.0	2023	7.5	V	0.046	III	토지계
5440	경북	금동	구미시 장천면 상장리	3.7	8.5	2023	8.4	VI	0.052	IV	토지계
5441	경북	웅곡	구미시 장천면 하장리	19.1	56.7	2023	7.4	V	0.032	III	토지계
5442	경북	각식	구미시 장천면 하장리	3.5	7.2	2023	11.9	VI	0.255	VI	토지계
5443	경북	연흥	구미시 고아읍 내예리	2.5	17.2	2023	5.2	IV	0.098	IV	토지계
5444	경북	원성	구미시 무을면 무수리	6.2	4.3	2023	5.2	IV	0.078	IV	토지계
5445	경북	질매실	구미시 무을면 무수리	4.6	2.5	2023	13.0	VI	0.186	VI	토지계
5446	경북	오가일	구미시 무을면 오가리	8.8	17.2	2023	4.5	III	0.057	IV	토지계
5447	경북	계양지	구미시 무을면 오가리	10.0	28.0	2023	5.2	IV	0.283	VI	축산계
5448	경북	상송	구미시 무을면 상송리	32.0	33.8	2023	4.5	III	0.042	III	토지계
5449	경북	산골	구미시 옥성면 산촌리	8.8	40.0	2023	8.5	VI	0.155	VI	축산계
5450	경북	묵평	구미시 장천면 묵어리	3.1	2.4	2023	8.0	V	0.026	II	축산계
5451	경북	저전	구미시 장천면 여남리	12.6	57.9	2023	9.6	VI	0.134	V	토지계
5452	경북	정각	구미시 장천면 여남리	9.3	26.0	2023	9.7	VI	0.093	IV	토지계
5453	경북	굽박	구미시 장천면 여남리	4.7	15.9	2023	8.2	VI	0.041	III	토지계
5454	경북	여수	구미시 장천면 여남리	6.8	24.3	2023	7.3	V	0.036	III	토지계
5455	경북	여희	구미시 장천면 여남리	8.7	11.5	2023	10.2	VI	0.067	IV	토지계
5456	경북	기린	구미시 장천면 여남리	5.2	13.0	2023	10.1	VI	0.130	V	토지계
5457	경북	부곡	구미시 장천면 명곡리	15.0	72.0	2023	9.9	VI	0.097	IV	토지계
5458	경북	덕곡	구미시 장천면 명곡리	5.4	15.9	2023	7.9	V	0.029	II	토지계
5459	경북	마전	구미시 장천면 명곡리	3.0	7.9	2023	6.5	V	0.040	III	토지계
5460	경북	수명	구미시 장천면 명곡리	3.3	10.0	2023	8.9	VI	0.076	IV	토지계
5461	경북	곡내	구미시 장천면 명곡리	8.8	34.4	2023	11.0	VI	0.188	VI	토지계
5462	경북	오지	구미시 장천면 상림리	4.9	26.9	2023	7.8	V	0.032	III	토지계
5463	경북	사부	구미시 장천면 상림리	9.0	38.6	2023	8.0	V	0.025	II	토지계
5464	경북	관곡	구미시 장천면 상림리	3.8	24.1	2023	8.6	VI	0.029	II	토지계
5465	경북	갈곡	구미시 장천면 상림리	7.1	13.3	2023	8.2	VI	0.040	III	토지계
5466	경북	여곡	구미시 장천면 금산리	4.2	24.3	2023	10.4	VI	0.093	IV	축산계
5467	경북	금산	구미시 장천면 금산리	3.3	2.3	2023	5.9	IV	0.023	II	토지계
5468	경북	설곡	구미시 장천면 오로리	7.0	16.0	2023	11.3	VI	0.065	IV	토지계
5469	경북	중화	구미시 장천면 오로리	6.8	11.7	2023	7.5	V	0.040	III	토지계
5470	경북	오실	구미시 장천면 오로리	6.4	13.0	2023	6.5	V	0.023	II	토지계

번호	시도	시설명	소재지	수혜 면적 (ha)	유효 저수량 (천톤)	조사년도	수질(mg/L. 등급)				주 오염원
							TOC		T-P		
5471	경북	불당	구미시 장천면 오로리	3.3	2.6	2023	8.4	VI	0.065	IV	토지계
5472	경북	외곡	구미시 장천면 묵어리	5.5	21.8	2023	7.8	V	0.039	III	토지계
5473	경북	내곡	구미시 장천면 묵어리	3.1	3.2	2023	7.4	V	0.021	II	토지계
5474	경북	입석	영천시 화북면 입석리	7.0	13.5	2023	2.0	Ia	0.035	III	토지계
5475	경북	신당	영천시 화남면 죽곡리	6.7	22.4	2023	12.2	VI	0.031	III	토지계
5476	경북	한낙	영천시 자양면 신방리	0.0	5.6	2023	7.0	V	0.023	II	토지계
5477	경북	태곡3	영천시 고경면 부리	7.6	4.3	2023	3.0	Ib	0.048	III	토지계
5478	경북	진박곡	영천시 고경면 용전리	5.6	24.4	2023	5.5	IV	0.112	V	토지계
5479	경북	용강	영천시 고경면 용전리	8.2	39.1	2023	2.7	Ib	0.049	III	생활계
5480	경북	심청지	영천시 고경면 덕암리	9.0	10.7	2023	3.1	II	0.059	IV	토지계
5481	경북	장장곡	영천시 고경면 청정리	7.0	4.2	2023	3.7	II	0.034	III	토지계
5482	경북	화북곡1	영천시 고경면 파계리	8.8	7.1	2023	3.9	II	0.030	II	토지계
5483	경북	제현	영천시 북안면 반정리	0.0	24.8	2023	13.1	VI	0.131	V	토지계
5484	경북	정동	영천시 대창면 직천리	11.7	50.4	2023	9.0	VI	0.066	IV	토지계
5485	경북	당곡	영천시 임고면 사리	0.0	15.9	2023	7.5	V	0.085	IV	토지계
5486	경북	안골	영천시 임고면 수성리	0.0	5.5	2023	2.9	Ib	0.048	III	토지계
5487	경북	원기	영천시 임고면 수성리	14.6	33.1	2023	3.6	II	0.023	II	토지계
5488	경북	차거곡	영천시 고경면 대성리	9.7	28.3	2023	8.9	VI	0.023	II	토지계
5489	경북	함박곡	영천시 고경면 상리리	7.3	7.8	2023	4.0	II	0.091	IV	토지계
5490	경북	점지	영천시 고경면 학리	6.2	14.7	2023	2.8	Ib	0.050	III	생활계
5491	경북	용재	영천시 고경면 삼귀리	6.5	32.5	2023	3.0	Ib	0.059	IV	토지계
5492	경북	신2	영천시 고경면 삼귀리	7.5	15.3	2023	2.8	Ib	0.052	IV	토지계
5493	경북	어부실	영천시 고경면 파계리	7.0	3.3	2023	3.1	II	0.057	IV	토지계
5494	경북	신지1	영천시 고경면 칠전리	5.7	20.5	2023	2.9	Ib	0.063	IV	토지계
5495	경북	칠전	영천시 고경면 칠전리	9.0	12.5	2023	3.4	II	0.030	II	토지계
5496	경북	어곡	영천시 서산동	0.0	8.4	2023	10.1	VI	0.031	III	토지계
5497	경북	평곡	영천시 청통면 우천리	6.5	8.7	2023	7.8	V	0.048	III	토지계
5498	경북	우명	영천시 화산면 대기리	4.0	6.9	2023	7.9	V	0.031	III	토지계
5499	경북	대성	영천시 고경면 오류리	25.5	68.3	2023	5.1	IV	0.139	V	토지계
5500	경북	대지6	영천시 고경면 오류리	10.5	37.8	2023	3.7	II	0.036	III	토지계
5501	경북	장전곡	영천시 고경면 고도리	7.1	53.0	2023	4.7	III	0.149	V	토지계
5502	경북	구	영천시 고경면 상덕리	7.0	27.8	2023	2.8	Ib	0.051	IV	토지계
5503	경북	가수	영천시 고경면 가수리	5.0	9.7	2023	3.3	II	0.061	IV	토지계
5504	경북	시태	영천시 고경면 삼산리	7.2	2.8	2023	3.8	II	0.033	III	축산계
5505	경북	입암	영천시 북안면 옥천리	6.7	43.7	2023	7.1	V	0.047	III	토지계
5506	경북	지경	영천시 북안면 고지리	7.5	6.3	2023	3.9	II	0.107	V	토지계
5507	경북	지일	영천시 대창면 오길리	3.0	9.9	2023	8.1	VI	1.056	VI	축산계
5508	경북	오등내	영천시 대창면 대창리	6.0	67.3	2023	7.8	V	0.047	III	토지계
5509	경북	석불	영천시 북안면 신촌리	8.7	78.0	2023	8.7	VI	0.022	II	생활계
5510	경북	지청3	영천시 북안면 반정리	11.5	41.2	2023	8.3	VI	0.019	Ib	토지계
5511	경북	해인	영천시 고경면 덕정리	8.0	31.1	2023	3.3	II	0.060	IV	토지계
5512	경북	야수	영천시 고경면 논실리	6.0	26.5	2023	3.8	II	0.032	III	축산계
5513	경북	집안	영천시 고경면 논실리	10.4	4.6	2023	2.7	Ib	0.050	III	토지계
5514	경북	양등1	영천시 대창면 대창리	7.0	97.8	2023	10.7	VI	0.073	IV	토지계
5515	경북	재래	구미시 산동면 동곡리	19.4	46.2	2023	6.0	IV	0.162	VI	생활계
5516	경북	정곡	구미시 산동면 동곡리	2.6	5.8	2023	5.4	IV	0.150	V	토지계

번호	시도	시설명	소재지	수혜 면적 (ha)	유효 저수량 (천톤)	조사년도	수질(mg/L. 등급)				주 오염원
							TOC		T-P		
5517	경북	용지	김천시 개령면 남전리	22.0	6.9	2023	12.3	VI	0.046	III	토지계
5518	경북	송림	김천시 감문면 금라리	7.0	12.8	2023	11.8	VI	0.046	III	토지계
5519	경북	장전	김천시 감문면 금라리	6.0	7.5	2023	10.9	VI	0.071	IV	토지계
5520	경북	배미	김천시 감문면 은림리	8.0	5.6	2023	5.0	III	0.033	III	토지계
5521	경북	춘우	김천시 감문면 도명리	5.0	7.2	2023	7.8	V	0.088	IV	토지계
5522	경북	도명	김천시 감문면 도명리	4.0	3.8	2023	6.1	V	0.153	VI	토지계
5523	경북	상여	김천시 감문면 문무리	8.0	5.8	2023	6.4	V	0.327	VI	토지계
5524	경북	문무	김천시 감문면 문무리	10.0	5.4	2023	5.0	III	0.033	III	토지계
5525	경북	가장	김천시 감문면 남곡리	4.0	3.1	2023	11.3	VI	0.054	IV	토지계
5526	경북	봉골	김천시 감문면 남곡리	8.0	7.4	2023	9.7	VI	0.074	IV	토지계
5527	경북	부곡	구미시 부곡동	25.0	136.1	2023	4.3	III	0.149	V	생활계
5528	경북	신동	구미시 신동	25.0	51.0	2023	4.3	III	0.035	III	생활계
5529	경북	도송	구미시 도개면 도개리	20.0	146.3	2023	11.9	VI	0.046	III	토지계
5530	경북	오로골	구미시 해평면 금산리	6.4	11.3	2023	11.9	VI	0.040	III	토지계
5531	경북	금산	구미시 해평면 금산리	7.1	45.8	2023	4.9	III	0.160	VI	토지계
5532	경북	정운	구미시 해평면 도문리	4.4	22.9	2023	7.6	V	0.098	IV	토지계
5533	경북	일선	구미시 해평면 송곡리	14.0	28.4	2023	8.5	VI	0.079	IV	토지계
5534	경북	송곡	구미시 해평면 송곡리	12.0	28.0	2023	6.0	IV	0.161	VI	토지계
5535	경북	평송	구미시 해평면 낙산리	5.6	8.3	2023	10.9	VI	0.049	III	토지계
5536	경북	비곡	구미시 해평면 낙산리	4.4	13.5	2023	5.2	IV	0.158	VI	토지계
5537	경북	대송	구미시 해평면 낙산리	7.5	24.6	2023	5.1	IV	0.034	III	토지계
5538	경북	부흥	구미시 산동면 동곡리	4.1	18.0	2023	4.8	III	0.167	VI	토지계
5539	경북	도장골	고령군 운수면 팔산리	5.3	13.5	2023	5.9	IV	0.064	IV	토지계
5540	경북	도리젓	고령군 다산면 송곡리	14.7	8.0	2023	2.0	Ia	0.028	II	토지계
5541	경북	도진	고령군 우곡면 도진리	7.6	2.8	2023	7.7	V	0.037	III	토지계
5542	경북	소달골	고령군 우곡면 답곡리	5.4	10.0	2023	6.7	V	0.036	III	토지계
5543	경북	곤시걸	고령군 우곡면 봉산리	9.0	9.8	2023	9.0	VI	0.048	III	토지계
5544	경북	대곡	고령군 우곡면 대곡리	6.8	27.5	2023	3.7	II	0.053	IV	토지계
5545	경북	사전	고령군 우곡면 사전리	16.6	39.9	2023	5.4	IV	0.042	III	토지계
5546	경북	송림1	고령군 쌍림면 송림리	7.1	16.5	2023	4.8	III	0.029	II	토지계
5547	경북	후평	고령군 쌍림면 신촌리	22.5	14.8	2023	2.4	Ib	0.108	V	토지계
5548	경북	산주	고령군 쌍림면 산주리	20.2	10.0	2023	2.0	Ia	0.033	III	토지계
5549	경북	합가	고령군 쌍림면 합가리	17.9	35.4	2023	5.5	IV	0.042	III	토지계
5550	경북	모사골	고령군 쌍림면 합가리	16.8	38.1	2023	1.7	Ia	0.033	III	토지계
5551	경북	지릿재	고령군 쌍림면 합가리	5.7	12.5	2023	3.5	II	0.025	II	토지계
5552	경북	진등	고령군 쌍림면 합가리	7.6	35.0	2023	3.4	II	0.023	II	토지계
5553	경북	상곡	고령군 쌍림면 신곡리	9.4	8.2	2023	6.4	V	0.051	IV	토지계
5554	경북	수지	고령군 쌍림면 신곡리	16.3	16.2	2023	5.3	IV	0.034	III	토지계
5555	경북	해당	고령군 쌍림면 신곡리	6.0	5.4	2023	10.1	VI	0.044	III	토지계
5556	경북	오로골	고령군 쌍림면 평지리	18.0	25.4	2023	5.9	IV	0.040	III	토지계
5557	경북	내곡	고령군 쌍림면 평지리	8.5	12.0	2023	4.2	III	0.056	IV	토지계
5558	경북	방아실	고령군 쌍림면 안림리	12.3	10.3	2023	5.7	IV	0.096	IV	토지계
5559	경북	고소	고령군 쌍림면 고곡리	7.2	5.6	2023	6.1	V	0.045	III	토지계
5560	경북	칠등	고령군 쌍림면 고곡리	11.4	11.5	2023	5.4	IV	0.052	IV	토지계
5561	경북	삼막	고령군 쌍림면 월막리	28.5	45.8	2023	3.7	II	0.050	III	토지계
5562	경북	도장골	고령군 쌍림면 월막리	6.1	7.6	2023	3.6	II	0.066	IV	토지계

번호	시도	시설명	소재지	수혜 면적 (ha)	유효 저수량 (천톤)	조사년도	수질(mg/L. 등급)				주 오염원
							TOC		T-P		
5563	경북	용소	고령군 쌍림면 용리	29.3	85.0	2023	2.4	Ib	0.047	III	토지계
5564	경북	반용	고령군 쌍림면 용리	13.6	8.8	2023	2.6	Ib	0.052	IV	토지계
5565	경북	공평	문경시 공평동	10.0	5.8	2023	3.2	II	0.049	III	토지계
5566	경북	갈전	문경시 가은읍 갈전리	3.0	7.5	2023	2.1	Ib	0.039	III	토지계
5567	경북	전곡	문경시 가은읍 전곡리	2.0	11.9	2023	2.4	Ib	0.077	IV	토지계
5568	경북	월북	문경시 가은읍 월북리	5.0	5.9	2023	1.3	Ia	0.028	II	토지계
5569	경북	달지	문경시 영순면 달지리	7.5	10.5	2023	6.6	V	0.156	VI	토지계
5570	경북	금포	문경시 영순면 이목리	3.2	9.6	2023	7.3	V	0.062	IV	토지계
5571	경북	백포	문경시 영순면 이목리	4.4	14.9	2023	14.7	VI	0.124	V	토지계
5572	경북	월천	문경시 산북면 월천리	7.5	6.8	2023	2.5	Ib	0.093	IV	토지계
5573	경북	정리	문경시 마성면 정리	2.0	3.3	2023	1.2	Ia	0.036	III	토지계
5574	경북	민우리	문경시 마성면 정리	4.0	6.2	2023	1.4	Ia	0.024	II	토지계
5575	경북	내지	경산시 남산면 상대리	2.0	67.7	2023	3.5	II	0.034	III	토지계
5576	경북	백양	경산시 남산면 상대리	5.0	127.2	2023	7.0	V	0.035	III	산업계
5577	경북	여유	경산시 여천동	6.0	24.6	2023	10.4	VI	0.042	III	토지계
5578	경북	이천	경산시 여천동	0.5	48.6	2023	6.5	V	0.024	II	토지계
5579	경북	고로곡	경산시 남천면 송백리	1.0	58.5	2023	4.4	III	0.023	II	토지계
5580	경북	아차	경산시 남천면 송백리	0.2	13.0	2023	2.7	Ib	0.014	Ib	토지계
5581	경북	당산	경산시 자인면 동부리	3.0	58.8	2023	10.6	VI	0.039	III	생활계
5582	경북	울천	경산시 자인면 동부리	2.0	9.6	2023	8.3	VI	0.039	III	생활계
5583	경북	상장기	청도군 풍각면 성곡리	3.0	4.7	2023	2.4	Ib	0.017	Ib	토지계
5584	경북	수월	청도군 풍각면 수월리	5.0	67.6	2023	5.7	IV	0.033	III	생활계
5585	경북	상수월	청도군 풍각면 수월리	5.4	4.0	2023	5.6	IV	0.036	III	토지계
5586	경북	화금	청도군 풍각면 화산리	16.4	193.8	2023	3.0	Ib	0.018	Ib	토지계
5587	경북	동원	청도군 풍각면 화산리	7.5	21.6	2023	4.3	III	0.025	II	토지계
5588	경북	남산	경산시 남산면 우검리	4.0	33.0	2023	9.9	VI	0.110	V	생활계
5589	경북	약수	경산시 남산면 조곡리	3.0	47.5	2023	8.9	VI	0.049	III	토지계
5590	경북	외지	경산시 남산면 상대리	9.0	37.7	2023	8.6	VI	0.039	III	토지계
5591	경북	경일	경산시 남천면 구일리	0.2	9.0	2023	4.3	III	0.031	III	토지계
5592	경북	구지곡	경산시 남천면 산전리	0.0	11.3	2023	1.9	Ia	0.028	II	토지계
5593	경북	망풍	경산시 남천면 신석리	0.2	32.6	2023	8.4	VI	0.119	V	산업계
5594	경북	오동	경산시 남천면 금곡리	2.5	92.8	2023	5.7	IV	0.037	III	토지계
5595	경북	장기	청도군 풍각면 성곡리	4.0	9.9	2023	2.7	Ib	0.062	IV	토지계
5596	경북	원당	청도군 풍각면 성곡리	8.0	20.0	2023	9.1	VI	0.040	III	토지계
5597	경북	성재	청도군 풍각면 성곡리	6.2	35.1	2023	7.5	V	0.029	II	토지계
5598	경북	명곡지	성주군 초전면 월곡리	10.4	7.5	2023	3.0	Ib	0.036	III	토지계
5599	경북	제남지	성주군 초전면 월곡리	10.1	5.6	2023	7.8	V	0.056	IV	토지계
5600	경북	봉정지	성주군 초전면 봉정리	11.8	10.2	2023	5.9	IV	0.033	III	토지계
5601	경북	관동지	성주군 일항면 대신리	13.0	5.7	2023	6.3	V	0.060	IV	토지계
5602	경북	서원지	성주군 일항면 유월리	15.0	6.8	2023	10.3	VI	0.035	III	토지계
5603	경북	우남지	성주군 일항면 수죽리	25.0	24.2	2023	5.2	IV	0.034	III	토지계
5604	경북	소야	칠곡군 동명면 학명리	5.0	6.3	2023	3.2	II	0.038	III	토지계
5605	경북	신흥	칠곡군 동명면 남원리	4.0	11.4	2023	3.7	II	0.051	IV	토지계
5606	경북	신남원	칠곡군 동명면 남원리	6.0	70.0	2023	4.1	III	0.039	III	토지계
5607	경북	신원당	칠곡군 동명면 남원리	7.0	4.0	2023	2.0	Ia	0.031	III	토지계
5608	경북	득명	칠곡군 동명면 득명리	6.0	3.3	2023	1.5	Ia	0.025	II	토지계

번호	시도	시설명	소재지	수혜 면적 (ha)	유효 저수량 (천톤)	조사년도	수질(mg/L. 등급)				주 오염원
							TOC		T-P		
5609	경북	구호	칠곡군 동명면 구덕리	4.0	11.3	2023	6.7	V	0.067	IV	토지계
5610	경북	산당	칠곡군 가산면 가산리	49.0	17.4	2023	2.6	Ib	0.015	Ib	토지계
5611	경북	응추	칠곡군 가산면 응추리	4.5	45.0	2023	2.5	Ib	0.040	III	토지계
5612	경북	음곡	칠곡군 가산면 응추리	6.0	10.8	2023	2.2	Ib	0.020	Ib	토지계
5613	경북	내곡	칠곡군 가산면 용수리	6.0	44.3	2023	4.0	II	0.108	V	토지계
5614	경북	교동	군위군 군위읍 동부리	8.0	26.8	2023	9.3	VI	0.113	V	토지계
5615	경북	골안	군위군 군위읍 동부리	3.0	3.2	2023	22.2	VI	0.583	VI	토지계
5616	경북	상무	군위군 군위읍 무성리	4.0	13.4	2023	13.7	VI	0.077	IV	토지계
5617	경북	독산	군위군 군위읍 내량리	3.0	8.7	2023	11.3	VI	0.045	III	토지계
5618	경북	어은	군위군 군위읍 대북리	3.0	8.1	2023	13.2	VI	0.079	IV	토지계
5619	경북	나호	의성군 봉양면 장대리	8.5	16.5	2023	13.8	VI	0.136	V	토지계
5620	경북	대곡	군위군 효령면 병수리	3.0	5.0	2023	7.3	V	0.041	III	토지계
5621	경북	수리	군위군 효령면 내리리	7.0	12.5	2023	4.9	III	0.042	III	토지계
5622	경북	마시	군위군 효령면 마시리	4.0	10.8	2023	7.6	V	0.040	III	토지계
5623	경북	은야	군위군 효령면 마시리	3.0	6.1	2023	11.2	VI	0.055	IV	토지계
5624	경북	상평	군위군 효령면 매곡리	5.0	9.0	2023	6.5	V	0.073	IV	토지계
5625	경북	병비	군위군 효령면 고곡리	3.0	7.3	2023	7.7	V	0.039	III	토지계
5626	경북	고기	군위군 효령면 고곡리	3.5	6.4	2023	9.2	VI	0.045	III	토지계
5627	경북	풍림	의성군 봉양면 풍리리	11.0	18.8	2023	17.1	VI	0.041	III	토지계
5628	경북	하곡	의성군 비안면 이두리	0.0	1.7	2023	8.9	VI	0.060	IV	토지계
5629	경북	구산	청도군 풍각면 안산리	6.0	47.7	2023	5.3	IV	0.045	III	토지계
5630	경북	안산	청도군 풍각면 안산리	13.2	43.1	2023	3.4	II	0.030	II	토지계
5631	경북	정해	청도군 풍각면 안산리	3.3	7.2	2023	3.4	II	0.038	III	토지계
5632	경북	흑석	청도군 풍각면 흑석리	6.2	13.7	2023	6.9	V	0.043	III	토지계
5633	경북	안국	청도군 풍각면 흑석리	3.9	261.0	2023	4.4	III	0.031	III	토지계
5634	경북	묘봉	청도군 풍각면 월봉리	18.3	119.7	2023	4.4	III	0.032	III	토지계
5635	경북	하평	청도군 청도읍 송읍리	18.3	10.3	2023	11.3	VI	0.123	V	생활계
5636	경북	구	청도군 풍각면 차산리	11.5	125.5	2023	6.8	V	0.045	III	토지계
5637	경북	월평	청도군 풍각면 덕양리	4.6	4.8	2023	7.9	V	0.072	IV	토지계
5638	경북	송월	청도군 풍각면 덕양리	5.0	7.7	2023	10.1	VI	0.236	VI	토지계
5639	경북	서사	경산시 하양읍 서사리	0.0	22.0	2023	2.8	Ib	0.063	IV	토지계
5640	경북	은호대	경산시 하양읍 은호리	1.0	9.3	2023	5.6	IV	0.059	IV	토지계
5641	경북	불곡	경산시 하양읍 남하리	2.0	23.5	2023	3.9	II	0.071	IV	토지계
5642	경북	재대	청도군 각북면 우산리	9.5	21.5	2023	7.0	V	0.060	IV	토지계
5643	경북	가말	청도군 각북면 남산리	28.3	34.4	2023	6.3	V	0.166	VI	토지계
5644	경북	낙성	청도군 각북면 남산리	30.0	120.2	2023	2.1	Ib	0.016	Ib	토지계
5645	경북	지촌	청도군 각북면 덕촌리	4.0	2.2	2023	3.2	II	0.103	V	토지계
5646	경북	병해	청도군 각북면 지슬리	18.8	18.4	2023	4.3	III	0.070	IV	토지계
5647	경북	영전	청도군 각북면 지슬리	9.3	1.9	2023	5.5	IV	0.062	IV	토지계
5648	경북	오독	청도군 각북면 지슬리	10.4	4.3	2023	3.4	II	0.120	V	토지계
5649	경북	민갓	청도군 각북면 지슬리	8.8	6.1	2023	4.4	III	0.030	II	토지계
5650	경북	향죽	청도군 각남면 칠성리	14.7	10.1	2023	2.6	Ib	0.022	II	토지계
5651	경북	북정	청도군 각남면 화리	21.4	18.7	2023	1.9	Ia	0.024	II	토지계
5652	경북	일곡	청도군 각남면 일곡리	10.3	12.8	2023	4.1	III	0.029	II	토지계
5653	경북	구곡	청도군 각남면 구곡리	19.5	57.2	2023	5.4	IV	0.078	IV	토지계
5654	경북	기례	청도군 각남면 예리리	12.6	10.6	2023	3.8	II	0.044	III	토지계

번호	시도	시설명	소재지	수혜 면적 (ha)	유효 저수량 (천톤)	조사년도	수질(mg/L. 등급)				주 오염원
							TOC		T-P		
5655	경북	상사	청도군 각남면 사리	5.4	10.4	2023	3.1	II	0.040	III	토지계
5656	경북	함박	청도군 각남면 함박리	13.0	102.1	2023	3.4	II	0.031	III	토지계
5657	경북	옥척	청도군 각남면 옥산리	4.0	10.5	2023	6.9	V	0.036	III	토지계
5658	경북	상곡	영덕군 영덕읍 삼계리	1.5	3.7	2023	5.5	IV	0.042	III	토지계
5659	경북	노물	영덕군 영덕읍 노물리	2.8	2.2	2023	2.5	Ib	0.060	IV	토지계
5660	경북	행곡	영덕군 영덕읍 대탄리	4.1	2.3	2023	7.2	V	0.080	IV	토지계
5661	경북	답전	영덕군 영덕읍 화천리	1.0	3.2	2023	2.8	Ib	0.025	II	토지계
5662	경북	덕산	영덕군 영덕읍 화천리	1.4	6.8	2023	7.6	V	0.024	II	토지계
5663	경북	큰골	영덕군 강구면 원직리	3.0	5.6	2023	4.7	III	0.121	V	토지계
5664	경북	송전	영덕군 남정면 중화리	4.7	7.8	2023	7.6	V	0.044	III	토지계
5665	경북	뒷골	영덕군 남정면 구계리	1.0	11.1	2023	5.3	IV	0.037	III	토지계
5666	경북	가남곡	영덕군 달산면 흥기리	7.5	7.0	2023	5.2	IV	0.033	III	토지계
5667	경북	조양곡	영덕군 달산면 덕산리	1.0	1.5	2023	3.6	II	0.044	III	토지계
5668	경북	엇발곡	영덕군 지품면 삼화리	1.1	6.1	2023	2.8	Ib	0.027	II	토지계
5669	경북	세류골	영덕군 지품면 삼화리	2.4	11.3	2023	5.0	III	0.044	III	토지계
5670	경북	복곡안	영덕군 지품면 복곡리	3.1	4.2	2023	2.4	Ib	0.025	II	토지계
5671	경북	한골	영덕군 지품면 지품리	3.7	19.7	2023	5.4	IV	0.021	II	토지계
5672	경북	토곡	영덕군 지품면 황장리	3.0	11.6	2023	4.9	III	0.039	III	토지계
5673	경북	정시골	영덕군 축산면 도곡리	3.3	1.8	2023	9.5	VI	0.050	III	토지계
5674	경북	망골	영덕군 축산면 도곡리	2.0	6.7	2023	6.0	IV	0.229	VI	토지계
5675	경북	큰골	영덕군 축산면 기암리	4.0	7.8	2023	10.4	VI	0.040	III	토지계
5676	경북	서대실	영덕군 영해면 벌영리	2.3	4.5	2023	13.2	VI	0.077	IV	토지계
5677	경북	땅골	영덕군 영해면 벌영리	2.5	3.8	2023	17.9	VI	0.193	VI	토지계
5678	경북	거무역	영덕군 병곡면 거무역리	5.1	10.2	2023	13.6	VI	0.036	III	토지계
5679	경북	각낙	영덕군 병곡면 아곡리	3.1	7.7	2023	12.1	VI	0.042	III	토지계
5680	경북	아곡	영덕군 병곡면 아곡리	3.3	3.7	2023	7.8	V	0.031	III	토지계
5681	경북	뒷골	영덕군 병곡면 이천리	2.7	1.1	2023	5.5	IV	0.021	II	토지계
5682	경북	땅골	영덕군 창수면 오촌리	2.0	67.0	2023	4.2	III	0.021	II	토지계
5683	경북	인천	영덕군 창수면 인천리	2.0	14.1	2023	7.0	V	0.023	II	토지계
5684	경북	못단골	울진군 평해읍 오곡리	26.0	4.4	2023	4.9	III	0.086	IV	토지계
5685	경북	후정	울진군 죽변면 후정리	3.5	1.9	2023	9.6	VI	0.271	VI	토지계
5686	경북	남해	청도군 각북면 금천리	17.8	10.0	2023	5.0	III	0.092	IV	토지계
5687	경북	고산	청도군 각북면 오산리	19.2	17.0	2023	9.8	VI	0.405	VI	토지계
5688	경북	오산	청도군 각북면 오산리	10.1	35.8	2023	6.1	V	0.030	II	토지계
5689	경북	칠곡	청도군 이서면 칠곡리	25.0	80.7	2023	5.2	IV	0.026	II	토지계
5690	경북	풍양	청도군 이서면 흥선리	14.6	579.5	2023	5.3	IV	0.035	III	토지계
5691	경북	불항	군위군 고로면 가암리	7.0	11.8	2023	6.2	V	0.044	III	토지계
5692	경북	생치	군위군 고로면 석산리	5.0	9.3	2023	11.8	VI	0.147	V	토지계
5693	경북	연전	군위군 고로면 낙전리	10.0	4.6	2023	2.9	Ib	0.046	III	토지계
5694	경북	여림	군위군 효령면 거매리	0.0	8.6	2023	6.6	V	0.064	IV	토지계
5695	경북	어래	군위군 효령면 고곡리	0.0	5.4	2023	9.4	VI	0.078	IV	토지계
5696	경북	풍곡	군위군 우보면 봉산리	4.0	14.5	2023	9.3	VI	0.188	VI	토지계
5697	경북	가목	군위군 우보면 봉산리	2.5	6.7	2023	11.5	VI	0.313	VI	토지계
5698	경북	금동	군위군 우보면 달산리	13.0	43.7	2023	10.1	VI	0.072	IV	토지계
5699	경북	신흥	군위군 우보면 달산리	15.0	15.5	2023	10.0	VI	0.168	VI	토지계
5700	경북	소달	군위군 우보면 달산리	7.0	22.5	2023	10.7	VI	0.228	VI	토지계

번호	시도	시설명	소재지	수혜 면적 (ha)	유효 저수량 (천톤)	조사년도	수질(mg/L. 등급)				주 오염원
							TOC		T-P		
5701	경북	부석	군위군 우보면 달산리	10.0	17.7	2023	9.7	VI	0.164	VI	토지계
5702	경북	거평	군위군 우보면 문덕리	13.0	19.1	2023	9.0	VI	0.133	V	토지계
5703	경북	성평	군위군 우보면 미성리	28.5	4.5	2023	9.1	VI	0.078	IV	토지계
5704	경북	반도곡	의성군 가음면 장리	7.0	5.7	2023	7.8	V	0.151	VI	토지계
5705	경북	덕곡	의성군 가음면 장리	7.0	11.0	2023	7.0	V	0.127	V	토지계
5706	경북	안지방구	의성군 안계면 교촌리	0.0	14.7	2023	5.9	IV	0.061	IV	토지계
5707	경북	너부	의성군 안계면 교촌리	4.0	1.5	2023	15.7	VI	0.039	III	토지계
5708	경북	정곡	의성군 안계면 안정리	6.2	9.6	2023	16.5	VI	0.048	III	토지계
5709	경북	장천	의성군 비안면 용남리	22.0	34.5	2023	5.6	IV	0.071	IV	축산계
5710	경북	장암	의성군 비안면 도암리	16.0	190.1	2023	10.3	VI	0.109	V	생활계
5711	경북	모로골	의성군 비안면 도암리	9.0	16.2	2023	7.6	V	0.082	IV	축산계
5712	경북	모로	의성군 비안면 도암리	6.0	13.8	2023	6.7	V	0.023	II	축산계
5713	경북	달팽이	의성군 비안면 외곡리	5.0	5.5	2023	17.0	VI	0.027	II	토지계
5714	경북	영하	의성군 비안면 자락리	7.0	11.0	2023	17.3	VI	0.034	III	토지계
5715	경북	고현	의성군 비안면 자락리	7.0	4.5	2023	19.2	VI	0.059	IV	토지계
5716	경북	현탕웃	의성군 금성면 탑리리	4.5	12.3	2023	8.9	VI	0.083	IV	토지계
5717	경북	노루	의성군 금성면 탑리리	13.0	26.3	2023	9.5	VI	0.059	IV	토지계
5718	경북	용산	의성군 가음면 현리리	4.0	6.0	2023	8.4	VI	0.048	III	토지계
5719	경북	대동	의성군 가음면 현리리	8.0	21.0	2023	8.3	VI	0.042	III	토지계
5720	경북	대곡	의성군 가음면 순호리	7.0	14.2	2023	8.0	V	0.035	III	토지계
5721	경북	쌍곡	의성군 가음면 순호리	6.0	11.5	2023	8.2	VI	0.120	V	토지계
5722	경북	와곡	의성군 가음면 순호리	5.0	12.8	2023	7.7	V	0.064	IV	토지계
5723	경북	순호	의성군 가음면 순호리	14.0	140.5	2023	8.2	VI	0.091	IV	토지계
5724	경북	산제	의성군 비안면 산제리	28.0	164.0	2023	14.8	VI	0.128	V	축산계
5725	경북	사곡	의성군 신평면 교안리	5.0	3.0	2023	6.6	V	0.038	III	토지계
5726	경북	항서	의성군 신평면 교안리	6.0	8.8	2023	7.4	V	0.265	VI	토지계
5727	경북	사호	의성군 다인면 송호리	4.0	13.9	2023	6.9	V	0.031	III	토지계
5728	경북	명산	의성군 다인면 평림리	5.0	11.4	2023	6.4	V	0.023	II	토지계
5729	경북	평림	의성군 다인면 평림리	21.0	23.5	2023	6.4	V	0.034	III	토지계
5730	경북	저곡	의성군 신평면 검곡리	15.5	8.9	2023	9.7	VI	0.053	IV	토지계
5731	경북	개량곡	의성군 안평면 삼춘리	6.0	5.4	2023	9.0	VI	0.044	III	토지계
5732	경북	봉정	의성군 다인면 봉정리	8.0	15.7	2023	9.4	VI	0.052	IV	토지계
5733	경북	달제	의성군 다인면 달제리	3.3	12.8	2023	9.1	VI	0.052	IV	토지계
5734	경북	모창	의성군 다인면 달제리	5.0	9.5	2023	9.5	VI	0.051	IV	토지계
5735	경북	상송	의성군 안평면 삼춘리	12.1	4.3	2023	7.2	V	0.268	VI	토지계
5736	경북	춘생	의성군 안평면 삼춘리	10.0	17.4	2023	7.5	V	0.285	VI	토지계
5737	경북	다리	의성군 신평면 교안리	9.0	15.3	2023	10.3	VI	0.041	III	토지계
5738	경북	옥련	의성군 안평면 삼춘리	10.0	49.2	2023	8.4	VI	0.280	VI	토지계
5739	경북	중리	군위군 고로면 가암리	12.0	11.2	2023	10.1	VI	0.112	V	토지계
5740	경북	대밭곡	경주시 안강읍 노당리	7.5	1.8	2023	11.5	VI	0.045	III	토지계
5741	경북	호룡	경주시 안강읍 옥산리	29.0	2.1	2023	9.1	VI	0.064	IV	토지계
5742	경북	하후곡	경주시 건천읍 화천리	20.1	19.8	2023	6.9	V	0.067	IV	토지계
5743	경북	산막	경주시 건천읍 모량리	26.0	54.1	2023	6.7	V	0.116	V	토지계
5744	경북	성현	경주시 양북면 어일리	4.7	3.0	2023	4.8	III	0.049	III	토지계
5745	경북	기곡	경주시 양북면 송전리	4.6	1.9	2023	9.1	VI	0.051	IV	토지계
5746	경북	응곡	경주시 양북면 송전리	3.2	5.5	2023	5.8	IV	0.044	III	토지계

번호	시도	시설명	소재지	수혜 면적 (ha)	유효 저수량 (천톤)	조사년도	수질(mg/L. 등급)				주 오염원
							TOC		T-P		
5747	경북	상계	경주시 양남면 상계리	45.0	242.4	2023	3.5	II	0.057	IV	토지계
5748	경북	어전	경주시 양남면 신대리	4.2	2.4	2023	10.7	VI	0.078	IV	토지계
5749	경북	소탐	경주시 양남면 읍천리	13.5	6.8	2023	4.1	III	0.040	III	토지계
5750	경북	석촌(도정개지)	경주시 양남면 석촌리	31.6	99.4	2023	3.6	II	0.051	IV	토지계
5751	경북	수두골	경주시 양남면 기구리	60.0	9.1	2023	3.3	II	0.045	III	토지계
5752	경북	저사지	경주시 양남면 기구리	20.0	55.0	2023	1.9	Ia	0.035	III	토지계
5753	경북	상라	경주시 양남면 상라리	53.5	48.0	2023	6.0	IV	0.042	III	토지계
5754	경북	오부지	경주시 내남면 망성리	10.0	7.8	2023	3.8	II	0.038	III	토지계
5755	경북	두동	경주시 내남면 망성리	3.5	5.8	2023	3.6	II	0.038	III	토지계
5756	경북	방안	경주시 내남면 화곡리	6.0	3.5	2023	7.9	V	0.436	VI	토지계
5757	경북	문암	경주시 내남면 화곡리	12.0	12.0	2023	3.5	II	0.037	III	토지계
5758	경북	어련	경주시 내남면 화곡리	5.0	3.1	2023	2.9	Ib	0.030	II	토지계
5759	경북	후평	경주시 내남면 화곡리	10.5	7.1	2023	3.3	II	0.028	II	토지계
5760	경북	안심	경주시 내남면 안심리	45.0	2.9	2023	2.4	Ib	0.033	III	토지계
5761	경북	새골	경주시 내남면 박달리	32.3	11.4	2023	2.4	Ib	0.054	IV	토지계
5762	경북	어두	경주시 산내면 감산리	22.0	48.5	2023	2.4	Ib	0.023	II	토지계
5763	경북	장사	경주시 산내면 감산리	42.3	18.1	2023	1.5	Ia	0.032	III	토지계
5764	경북	장척	경주시 산내면 일부리	19.9	13.0	2023	1.7	Ia	0.030	II	토지계
5765	경북	거산	경주시 산내면 일부리	37.2	23.7	2023	1.7	Ia	0.032	III	토지계
5766	경북	임동	경주시 산내면 의곡리	23.0	4.1	2023	2.3	Ib	0.023	II	토지계
5767	경북	수의	경주시 산내면 내일리	23.4	20.4	2023	2.3	Ib	0.021	II	토지계
5768	경북	와항	경주시 산내면 대현리	56.3	2.0	2023	2.8	Ib	0.022	II	토지계
5769	경북	유읍	경주시 서면 도계리	22.4	29.3	2023	6.3	V	0.061	IV	토지계
5770	경북	샘골	경주시 서면 도계리	4.0	1.6	2023	6.5	V	0.043	III	토지계
5771	경북	하도움	경주시 서면 도계리	26.2	21.8	2023	5.1	IV	0.120	V	토지계
5772	경북	동명곡	경주시 서면 도리	5.0	0.3	2023	6.7	V	0.060	IV	토지계
5773	경북	인출	경주시 서면 도리	44.4	59.0	2023	7.4	V	0.072	IV	토지계
5774	경북	상동	경주시 서면 도리	28.2	41.0	2023	18.6	VI	0.259	VI	토지계
5775	경북	하후곡	경주시 서면 도리	7.0	5.6	2023	17.4	VI	0.220	VI	토지계
5776	경북	조남	경주시 서면 서오리	20.0	83.4	2023	9.9	VI	0.080	IV	토지계
5777	경북	봉덕	경주시 서면 서오리	25.6	111.7	2023	9.3	VI	0.081	IV	토지계
5778	경북	교곡	경주시 현곡면 남사리	5.2	10.6	2023	6.1	V	0.025	II	토지계
5779	경북	사곡	경주시 현곡면 남사리	5.8	2.0	2023	5.6	IV	0.040	III	토지계
5780	경북	새지골	경주시 현곡면 남사리	10.0	58.5	2023	4.8	III	0.024	II	토지계
5781	경북	종산	경주시 현곡면 남사리	7.0	5.5	2023	5.7	IV	0.029	II	토지계
5782	경북	웅암	경주시 현곡면 래태리	5.7	11.3	2023	5.3	IV	0.050	III	토지계
5783	경북	독조	경주시 현곡면 래태리	5.2	1.7	2023	2.4	Ib	0.023	II	토지계
5784	경북	분통	경주시 현곡면 래태리	5.0	1.1	2023	5.3	IV	0.030	II	토지계
5785	경북	래태지	경주시 현곡면 래태리	25.0	11.0	2023	4.6	III	0.042	III	토지계
5786	경북	광지골(교곡하)	경주시 현곡면 가정리	7.8	0.5	2023	5.5	IV	0.024	II	토지계
5787	경북	마룡	경주시 현곡면 가정리	9.4	12.8	2023	2.6	Ib	0.026	II	토지계
5788	경북	웃뭇(윗마룡)	경주시 현곡면 가정리	3.1	1.3	2023	2.6	Ib	0.021	II	토지계
5789	경북	명승상	경주시 천북면 물천리	0.0	7.8	2023	9.2	VI	0.117	V	토지계
5790	경북	사곡	경주시 강동면 안계리	8.0	11.3	2023	7.3	V	0.030	II	토지계
5791	경북	다산	경주시 강동면 다산리	11.4	57.0	2023	5.8	IV	0.052	IV	토지계
5792	경북	마곡	경주시 강동면 다산리	4.0	1.0	2023	8.8	VI	0.075	IV	토지계

번호	시도	시설명	소재지	수혜 면적 (ha)	유효 저수량 (천톤)	조사년도	수질(mg/L. 등급)				주 오염원
							TOC		T-P		
5793	경북	유금	경주시 강동면 유금리	20.2	60.0	2023	6.6	V	0.050	III	토지계
5794	경북	빈암	경주시 강동면 왕신리	17.0	6.5	2023	6.2	V	0.082	IV	토지계
5795	경북	간곡	경주시 서악동	0.0	4.6	2023	6.0	IV	0.054	IV	토지계
5796	경북	인동	경주시 강동면 인동리	5.5	19.9	2023	5.1	IV	0.056	IV	토지계
5797	경북	명승	경주시 천북면 물천리	17.6	22.8	2023	7.6	V	0.046	III	토지계
5798	경북	상항수방	경주시 석장동	0.0	21.7	2023	14.1	VI	0.289	VI	토지계
5799	경북	손실곡	경주시 천북면 성지리	5.7	9.7	2023	9.9	VI	0.048	III	토지계
5800	경북	동산	경주시 천북면 동산리	47.9	18.0	2023	11.1	VI	0.048	III	토지계
5801	경북	히항수방	경주시 석장동	0.0	3.4	2023	12.4	VI	0.073	IV	토지계
5802	경북	서당골	경주시 천북면 화산리	7.7	9.9	2023	7.8	V	0.051	IV	토지계
5803	경북	나리	경주시 천북면 화산리	51.0	102.0	2023	7.7	V	0.338	VI	토지계
5804	경북	이반	경주시 천북면 신당리	36.2	11.4	2023	5.3	IV	0.022	II	토지계
5805	경북	보동	경주시 천북면 신당리	9.9	1.6	2023	10.3	VI	0.061	IV	토지계
5806	경북	무창	경산시 진량읍 북리	3.0	65.1	2023	11.5	VI	0.068	IV	토지계
5807	경북	효막	경산시 진량읍 안촌리	5.0	60.0	2023	7.9	V	0.043	III	토지계
5808	경북	후곡	경산시 진량읍 현내리	3.0	4.0	2023	8.9	VI	0.023	II	생활계
5809	경북	길부	청도군 금천면 신지리	18.0	85.7	2023	5.1	IV	0.037	III	생활계
5810	경북	도삼	청도군 운문면 정상리	9.7	1.9	2023	2.7	Ib	0.048	III	토지계
5811	경북	향노	청도군 운문면 정상리	4.0	2.0	2023	3.9	II	0.037	III	토지계
5812	경북	일건	청도군 운문면 봉하리	0.0	4.1	2023	3.4	II	0.150	V	생활계
5813	경북	내고자곡	청도군 금천면 소천리	0.0	15.2	2023	3.3	II	0.027	II	토지계
5814	경북	사태곡	경산시 용성면 내촌리	3.0	18.9	2023	9.0	VI	0.064	IV	토지계
5815	경북	가나	경산시 용성면 고죽리	2.0	37.8	2023	8.1	VI	0.041	III	토지계
5816	경북	굴곡	경산시 용성면 고죽리	2.0	22.0	2023	4.5	III	0.028	II	토지계
5817	경북	점지	경산시 용성면 대종리	0.0	18.9	2023	9.9	VI	0.050	III	토지계
5818	경북	한제	경산시 진량읍 평사리(平沙)	8.0	394.0	2023	8.1	VI	0.047	III	산업계
5819	경북	범어	경산시 진량읍 현내리	0.0	20.6	2023	5.2	IV	0.023	II	토지계
5820	경북	애양	경산시 진량읍 현내리	2.0	50.1	2023	2.7	Ib	0.055	IV	토지계
5821	경북	구지	경산시 압량면 신월리	4.0	26.3	2023	8.4	VI	0.233	VI	생활계
5822	경북	방음	청도군 운문면 방음리	4.4	2.4	2023	1.5	Ia	0.023	II	토지계
5823	경북	금곡	청도군 운문면 오진리	3.6	36.7	2023	3.4	II	0.024	II	토지계
5824	경북	오동	청도군 운문면 봉하리	4.0	7.9	2023	2.6	Ib	0.047	III	토지계
5825	경북	수암	청도군 운문면 정상리	10.1	13.1	2023	4.5	III	0.033	III	토지계
5826	경북	외입석	김천시 봉산면 예지리	4.0	14.5	2023	8.0	V	0.024	II	생활계
5827	경북	용배	김천시 봉산면 덕천리	3.2	3.1	2023	4.7	III	0.317	VI	토지계
5828	경북	재궁	김천시 봉산면 태화리	5.9	9.6	2023	9.7	VI	0.097	IV	토지계
5829	경북	태평	김천시 봉산면 태화리	5.3	4.3	2023	9.0	VI	0.040	III	토지계
5830	경북	봉명	김천시 봉산면 태화리	4.0	4.4	2023	5.5	IV	0.163	VI	토지계
5831	경북	중리	김천시 봉산면 상금리	5.2	36.3	2023	4.8	III	0.324	VI	토지계
5832	경북	상리	김천시 봉산면 상금리	3.3	0.7	2023	9.8	VI	0.055	IV	토지계
5833	경북	상조삼	김천시 봉산면 신암리	4.8	5.4	2023	6.3	V	0.038	III	토지계
5834	경북	남곡	김천시 감문면 남곡리	45.0	322.0	2023	7.2	V	0.026	II	토지계
5835	경북	송북	김천시 감문면 송북리	5.0	3.2	2023	7.7	V	0.025	II	토지계
5836	경북	집실	김천시 감문면 송북리	8.7	34.5	2023	6.1	V	0.042	III	토지계
5837	경북	적하	김천시 감문면 금곡리	20.0	18.6	2023	7.3	V	0.038	III	생활계
5838	경북	곡송	김천시 감문면 덕남리	30.0	102.2	2023	7.9	V	0.026	II	토지계

번호	시도	시설명	소재지	수혜 면적 (ha)	유효 저수량 (천톤)	조사년도	수질(mg/L. 등급)				주 오염원
							TOC		T-P		
5839	경북	각골지	김천시 어모면 은기리	30.0	150.0	2023	9.7	VI	0.044	III	토지계
5840	경북	직동	김천시 봉산면 인의리	7.0	19.8	2023	7.6	V	0.044	III	토지계
5841	경북	인의	김천시 봉산면 인의리	5.3	12.3	2023	7.3	V	0.026	II	토지계
5842	경북	죽곡	칠곡군 북삼읍 인평리	0.0	30.0	2023	4.4	III	0.030	II	토지계
5843	경북	현곡	칠곡군 가산면 학산리	0.0	23.7	2023	4.0	II	0.031	III	토지계
5844	경북	고전	칠곡군 석적읍 도개리	10.0	6.5	2023	4.2	III	0.082	IV	토지계
5845	경북	상곡	칠곡군 가산면 학하리	7.0	28.6	2023	10.2	VI	0.029	II	토지계
5846	경북	학사	칠곡군 가산면 학하리	5.0	4.7	2023	4.3	III	0.147	V	토지계
5847	경북	폭포	칠곡군 가산면 학상리	6.0	19.2	2023	6.0	IV	0.017	Ib	토지계
5848	경북	협곡	칠곡군 기산면 각산리	0.0	10.0	2023	7.9	V	0.042	III	토지계
5849	경북	아곡외	칠곡군 왜관읍 아곡리	0.0	20.9	2023	6.0	IV	0.103	V	토지계
5850	경북	점곡	군위군 소보면 서경리	7.0	14.2	2023	14.1	VI	0.040	III	토지계
5851	경북	신산	군위군 소보면 산법리	6.0	13.9	2023	9.3	VI	0.030	II	토지계
5852	경북	불당	군위군 소보면 산법리	5.0	6.8	2023	5.0	III	0.026	II	토지계
5853	경북	국곡	군위군 소보면 산법리	3.0	8.9	2023	9.4	VI	0.030	II	토지계
5854	경북	모로곡	군위군 소보면 내의리	12.0	11.0	2023	7.5	V	0.112	V	토지계
5855	경북	후곡3	군위군 소보면 봉향리	11.0	4.3	2023	8.9	VI	0.033	III	토지계
5856	경북	덕곡	군위군 소보면 봉향리	8.0	28.4	2023	11.4	VI	0.053	IV	토지계
5857	경북	춘후	군위군 소보면 봉소리	12.0	7.2	2023	8.3	VI	0.034	III	토지계
5858	경북	월명	군위군 소보면 봉소리	12.0	8.5	2023	8.4	VI	0.036	III	토지계
5859	경북	인바	의성군 안평면 석탑리	10.0	19.8	2023	7.9	V	0.277	VI	토지계
5860	경북	결촌	의성군 안평면 석탑리	5.0	9.9	2023	8.1	VI	0.312	VI	토지계
5861	경북	장지골	의성군 안평면 석탑리	5.0	8.1	2023	10.9	VI	0.234	VI	토지계
5862	경북	상곡	의성군 안평면 신월리	5.0	5.4	2023	7.8	V	0.174	VI	토지계
5863	경북	장하	의성군 안사면 중하리	9.0	27.0	2023	10.4	VI	0.227	VI	토지계
5864	경북	송곡	의성군 안사면 중하리	7.0	13.2	2023	7.9	V	0.291	VI	토지계
5865	경북	동정	의성군 안사면 중하리	7.0	9.4	2023	7.7	V	0.178	VI	토지계
5866	경북	석산	군위군 고로면 석산리	6.0	7.3	2023	10.9	VI	0.168	VI	토지계
5867	경북	천곡	군위군 고로면 학암리	6.2	1.4	2023	3.1	II	0.051	IV	토지계
5868	경북	학암	군위군 고로면 학암리	11.0	77.3	2023	5.2	IV	0.039	III	토지계
5869	경북	금당	군위군 소보면 사리리	7.0	22.2	2023	5.6	IV	0.031	III	토지계
5870	경북	새	군위군 소보면 사리리	12.0	14.4	2023	11.4	VI	0.037	III	토지계
5871	경북	후곡4	군위군 소보면 복성리	15.0	21.7	2023	9.9	VI	0.071	IV	토지계
5872	경북	후곡2	군위군 소보면 위성리	3.0	8.9	2023	9.4	VI	0.070	IV	토지계
5873	경북	칠풍	군위군 소보면 도산리	9.0	12.3	2023	5.5	IV	0.027	II	토지계
5874	경북	풍곡	군위군 소보면 서경리	4.0	8.3	2023	7.7	V	0.058	IV	토지계
5875	경북	금제	의성군 다인면 달제리	9.0	8.8	2023	11.4	VI	0.224	VI	토지계
5876	경북	남송	의성군 다인면 삼분리	5.0	74.5	2023	11.3	VI	0.231	VI	토지계
5877	경북	도독	의성군 안평면 창길리	6.4	27.3	2023	10.9	VI	0.214	VI	토지계
5878	경북	박실	의성군 안평면 박곡리	15.0	23.8	2023	8.0	V	0.237	VI	토지계
5879	경북	시곡	의성군 안평면 박곡리	15.0	44.0	2023	10.5	VI	0.202	VI	토지계
5880	경북	평은	영주시 평은면 평은리	8.0	6.0	2023	7.4	V	0.166	VI	토지계
5881	경북	기천	영주시 장수면 두전리	8.0	9.4	2023	5.4	IV	0.045	III	토지계
5882	경북	매감	영주시 안정면 신전리	6.0	7.1	2023	10.3	VI	0.095	IV	토지계
5883	경북	여륙	영주시 안정면 여륙리	7.0	12.7	2023	5.5	IV	0.078	IV	토지계
5884	경북	뒷밭	영주시 봉현면 오현리	6.0	4.8	2023	3.9	II	0.055	IV	토지계

번호	시도	시설명	소재지	수혜 면적 (ha)	유효 저수량 (천톤)	조사년도	수질(mg/L. 등급)				주 오염원
							TOC		T-P		
5885	경북	장곡	의성군 구천면 장곡리	10.6	26.4	2023	4.3	III	0.014	Ib	토지계
5886	경북	상곡	의성군 구천면 용사리	8.4	15.4	2023	12.5	VI	0.817	VI	토지계
5887	경북	내산	의성군 구천면 내산리	5.0	7.4	2023	17.3	VI	1.195	VI	토지계
5888	경북	청운1	의성군 구천면 청산리	12.0	7.9	2023	5.4	IV	0.044	III	토지계
5889	경북	용흥	의성군 구천면 청산리	12.6	25.0	2023	6.5	V	0.044	III	토지계
5890	경북	신제	의성군 안계면 용기리	17.1	66.2	2023	11.1	VI	0.152	VI	생활계
5891	경북	갈전	의성군 안계면 용기리	9.3	28.0	2023	11.4	VI	0.134	V	토지계
5892	경북	딱박곡	의성군 안계면 봉양리	6.0	18.0	2023	16.2	VI	0.058	IV	토지계
5893	경북	대덕	의성군 안계면 도덕리	4.8	10.6	2023	13.4	VI	0.128	V	토지계
5894	경북	석현	의성군 안계면 도덕리	15.7	32.5	2023	16.7	VI	0.073	IV	토지계
5895	경북	일심	의성군 안계면 도덕리	9.2	16.0	2023	17.0	VI	0.043	III	토지계
5896	경북	구제	의성군 안계면 도덕리	6.1	11.5	2023	15.4	VI	0.056	IV	토지계
5897	경북	월등	의성군 안계면 도덕리	6.6	19.2	2023	16.4	VI	0.051	IV	토지계
5898	경북	압수	군위군 의흥면 이지리	4.0	19.8	2023	10.4	VI	0.109	V	토지계
5899	경북	청용	의성군 금성면 도경리	5.3	8.9	2023	13.7	VI	0.172	VI	토지계
5900	경북	구정	의성군 금성면 도경리	11.5	23.0	2023	9.0	VI	0.091	IV	토지계
5901	경북	구	의성군 금성면 도경리	7.0	16.6	2023	8.4	VI	0.107	V	토지계
5902	경북	이정	의성군 금성면 도경리	18.6	22.0	2023	9.4	VI	0.140	V	토지계
5903	경북	누곡	군위군 의흥면 수북리	11.0	19.9	2023	11.2	VI	0.092	IV	토지계
5904	경북	무둔	군위군 우보면 봉산리	8.0	22.4	2023	8.5	VI	0.174	VI	토지계
5905	경북	길마하	군위군 의흥면 수북리	4.0	5.7	2023	13.5	VI	0.054	IV	토지계
5906	경북	철미	의성군 금성면 명덕리	5.0	2.7	2023	8.2	VI	0.043	III	토지계
5907	경북	명호	의성군 금성면 명덕리	11.5	13.6	2023	9.3	VI	0.082	IV	토지계
5908	경북	후곡	의성군 금성면 운곡리	4.0	9.9	2023	10.3	VI	0.107	V	토지계
5909	경북	덕곡	의성군 금성면 학미리	5.9	7.0	2023	11.6	VI	0.138	V	토지계
5910	경북	청노	의성군 금성면 도경리	15.3	30.8	2023	11.3	VI	0.054	IV	토지계
5911	경북	동원	의성군 금성면 개일리	24.0	24.8	2023	9.7	VI	0.051	IV	토지계
5912	경북	지골	의성군 금성면 청로리	6.5	0.8	2023	10.2	VI	0.050	III	토지계
5913	경북	봉우	의성군 금성면 청로리	6.3	20.2	2023	9.5	VI	0.137	V	토지계
5914	경북	주수	군위군 의흥면 지호리	5.0	7.9	2023	12.8	VI	0.088	IV	토지계
5915	경북	옥수	군위군 의흥면 연계리	6.5	24.8	2023	13.0	VI	0.118	V	토지계
5916	경북	명곡	군위군 의흥면 매성리	5.0	6.7	2023	13.0	VI	0.154	VI	토지계
5917	경북	삼정	군위군 의흥면 원산리	5.5	10.1	2023	11.9	VI	0.117	V	토지계
5918	경북	방양	군위군 의흥면 원산리	11.0	34.2	2023	9.4	VI	0.120	V	토지계
5919	경북	행곡	군위군 의흥면 금양리	12.0	6.8	2023	9.8	VI	0.115	V	토지계
5920	경북	금곡	군위군 의흥면 금양리	4.0	17.0	2023	10.2	VI	0.132	V	토지계
5921	경북	가곡	군위군 의흥면 원산리	11.0	23.0	2023	11.1	VI	0.112	V	토지계
5922	경북	말마	군위군 의흥면 원산리	7.5	11.2	2023	11.6	VI	0.092	IV	토지계
5923	경북	외곡	의성군 금성면 수정리	16.3	9.8	2023	10.5	VI	0.085	IV	토지계
5924	경북	딱지곡	의성군 금성면 산운리	5.0	28.5	2023	12.0	VI	0.175	VI	토지계
5925	경북	뒷	의성군 금성면 산운리	5.0	22.6	2023	11.5	VI	0.175	VI	토지계
5926	경북	뒷지	의성군 금성면 산운리	7.0	3.4	2023	10.4	VI	0.169	VI	토지계
5927	경북	소량	의성군 춘산면 옥정리	10.3	26.7	2023	6.4	V	0.039	III	토지계
5928	경북	서재외	의성군 춘산면 옥정리	5.6	13.2	2023	5.9	IV	0.034	III	토지계
5929	경북	서재내	의성군 춘산면 옥정리	5.5	12.3	2023	6.7	V	0.038	III	토지계
5930	경북	모곡	의성군 춘산면 금천리	4.1	9.2	2023	2.9	Ib	0.031	III	토지계

번호	시도	시설명	소재지	수혜 면적 (ha)	유효 저수량 (천톤)	조사년도	수질(mg/L. 등급)				주 오염원
							TOC		T-P		
5931	경북	아지곡	의성군 춘산면 금천리	3.7	6.1	2023	7.5	V	0.107	V	토지계
5932	경북	빙계	의성군 춘산면 빙계리	14.0	58.3	2023	7.3	V	0.105	V	토지계
5933	경북	한자곡	의성군 춘산면 사미리	4.7	15.8	2023	6.4	V	0.029	II	토지계
5934	경북	거곡	의성군 단촌면 방하리	4.4	2.0	2023	5.5	IV	0.059	IV	토지계
5935	경북	용성	의성군 단촌면 장림리	14.5	17.0	2023	9.6	VI	0.065	IV	토지계
5936	경북	압곡	의성군 단촌면 장림리	8.4	9.3	2023	5.4	IV	0.061	IV	토지계
5937	경북	막골	의성군 비안면 용남리	5.0	15.4	2023	10.2	VI	0.049	III	토지계
5938	경북	지초	의성군 비안면 쌍계리	17.5	11.5	2023	15.4	VI	0.046	III	토지계
5939	경북	삼의곡	의성군 비안면 쌍계리	4.0	28.5	2023	14.5	VI	0.049	III	토지계
5940	경북	대곡지	포항시 남구 장기면 대곡리	18.6	7.9	2023	2.5	Ib	0.066	IV	토지계
5941	경북	압곡지	포항시 남구 장기면 죽정리	36.2	7.7	2023	4.2	III	0.025	II	산업계
5942	경북	명월지	포항시 남구 호미곶면 강사리	4.7	2.4	2023	3.4	II	0.031	III	토지계
5943	경북	이치	포항시 북구 우현동	3.0	9.3	2023	10.8	VI	0.102	V	생활계
5944	경북	이곡	포항시 북구 장성동	3.0	3.8	2023	4.0	II	0.074	IV	토지계
5945	경북	침촌	포항시 북구 장성동	0.0	12.6	2023	5.9	IV	0.031	III	생활계
5946	경북	절골	포항시 북구 흥해읍 죽천리	6.0	6.0	2023	4.7	III	0.017	Ib	생활계
5947	경북	후지	포항시 북구 신광면 냉수리	13.0	7.4	2023	7.4	V	0.051	IV	축산계
5948	경북	피박곡1	포항시 북구 신광면 냉수리	21.0	62.4	2023	6.3	V	0.023	II	토지계
5949	경북	신광	포항시 북구 신광면 냉수리	25.0	135.0	2023	7.6	V	0.039	III	토지계
5950	경북	조해	포항시 북구 신광면 흥곡리	23.0	19.0	2023	6.3	V	0.048	III	산업계
5951	경북	수전	포항시 북구 신광면 흥곡리	20.0	0.7	2023	8.0	V	0.121	V	산업계
5952	경북	엄골	포항시 북구 신광면 우각리	8.0	1.8	2023	8.6	VI	0.202	VI	생활계
5953	경북	안골	포항시 북구 신광면 죽성리	22.0	12.2	2023	5.8	IV	0.046	III	토지계
5954	경북	신해	포항시 북구 신광면 상읍리	20.0	6.4	2023	8.8	VI	0.059	IV	생활계
5955	경북	등태골	포항시 북구 신광면 안덕리	12.0	5.5	2023	10.9	VI	0.065	IV	토지계
5956	경북	갓골	포항시 북구 신광면 안덕리	8.0	4.7	2023	3.6	II	0.030	II	생활계
5957	경북	정상곡	포항시 북구 신광면 안덕리	6.8	0.6	2023	7.0	V	0.187	VI	생활계
5958	경북	휘미	포항시 북구 신광면 안덕리	9.0	1.5	2023	8.8	VI	0.111	V	토지계
5959	경북	황토곡	포항시 북구 신광면 안덕리	11.0	1.0	2023	3.7	II	0.034	III	토지계
5960	경북	울금	포항시 북구 신광면 호리	3.0	4.9	2023	9.2	VI	0.074	IV	토지계
5961	경북	천마	봉화군 봉화읍 유곡리	20.2	4.5	2023	3.6	II	0.026	II	토지계
5962	경북	옛태	봉화군 재산면 상리	6.0	3.4	2023	5.5	IV	0.053	IV	토지계
5963	경북	보라	봉화군 명호면 도천리	5.0	3.0	2023	5.2	IV	0.062	IV	토지계
5964	경북	기독실	봉화군 명호면 도천리	6.1	4.9	2023	8.6	VI	0.093	IV	토지계
5965	경북	삼동	봉화군 명호면 삼동리	5.0	4.9	2023	7.0	V	0.149	V	토지계
5966	경북	관곡	봉화군 명호면 양곡리	7.0	4.1	2023	12.0	VI	4.986	VI	토지계
5967	경북	쌍현	봉화군 명호면 양곡리	4.0	1.6	2023	10.1	VI	0.122	V	토지계
5968	경북	등자	봉화군 명호면 고계리	3.0	1.2	2023	4.6	III	0.056	IV	토지계
5969	경북	추산지	성주군 벽진면 매수리	20.0	5.1	2023	6.3	V	0.128	V	토지계
5970	경북	뒷미지	성주군 초전면 용성리	18.0	17.2	2023	7.6	V	0.113	V	토지계
5971	경북	송림지	성주군 초전면 용성리	14.7	8.6	2023	8.4	VI	0.079	IV	토지계
5972	경북	신평지	성주군 초전면 자양리	16.0	20.3	2023	7.5	V	0.083	IV	토지계
5973	경북	효동지	성주군 초전면 자양리	10.8	4.9	2023	2.8	Ib	0.060	IV	토지계
5974	경북	이가1지	포항시 북구 청하면 이가리	15.0	58.9	2023	7.4	V	0.049	III	토지계
5975	경북	소동지	포항시 북구 청하면 소동리	3.6	24.6	2023	9.7	VI	0.017	Ib	토지계
5976	경북	월곡1지	포항시 북구 청하면 유계리	11.8	11.7	2023	6.7	V	0.024	II	산업계

번호	시도	시설명	소재지	수혜 면적 (ha)	유효 저수량 (천톤)	조사년도	수질(mg/L. 등급)				주 오염원
							TOC		T-P		
5977	경북	유천지	포항시 북구 청하면 유계리	23.7	5.2	2023	6.4	V	0.019	Ib	토지계
5978	경북	홍곡지	포항시 북구 송라면 중산리	11.0	18.4	2023	5.1	IV	0.034	III	토지계
5979	경북	마사지	포항시 북구 송라면 조사리	20.0	7.2	2023	9.3	VI	0.042	III	토지계
5980	경북	하부지	포항시 북구 송라면 대전리	9.0	5.8	2023	8.2	VI	0.044	III	토지계
5981	경북	진답지	포항시 북구 송라면 대전리	5.4	14.6	2023	9.9	VI	0.029	II	토지계
5982	경북	후곡1지	포항시 북구 송라면 대전리	10.0	7.7	2023	6.9	V	0.020	Ib	생활계
5983	경북	관석지	성주군 선남면 신부리	13.7	22.2	2023	7.8	V	0.051	IV	토지계
5984	경북	상신지	성주군 용암면 상신리	48.0	249.0	2023	2.9	Ib	0.032	III	토지계
5985	경북	성동지	성주군 수륜면 성리	15.0	10.4	2023	6.4	V	0.107	V	토지계
5986	경북	칠봉지	성주군 대기면 칠봉리	25.0	9.7	2023	2.3	Ib	0.025	II	토지계
5987	경북	수록곡	의성군 의성읍 중리리	6.3	4.3	2023	10.1	VI	0.024	II	토지계
5988	경북	성동	의성군 의성읍 팔성리	21.0	42.0	2023	8.6	VI	0.103	V	토지계
5989	경북	신	의성군 의성읍 용연리	13.0	93.4	2023	12.1	VI	0.119	V	토지계
5990	경북	의곡	의성군 의성읍 용연리	6.9	17.6	2023	12.4	VI	0.353	VI	토지계
5991	경북	사곡	의성군 점곡면 황룡리	5.0	14.3	2023	16.0	VI	0.024	II	토지계
5992	경북	황룡지	의성군 점곡면 황룡리	12.0	306.7	2023	11.0	VI	0.014	Ib	토지계
5993	경북	용곡	의성군 점곡면 윤암리	4.0	4.4	2023	12.0	VI	0.041	III	토지계
5994	경북	진락곡	의성군 점곡면 윤암리	9.0	17.4	2023	17.7	VI	0.040	III	토지계
5995	경북	대곡	의성군 점곡면 윤암리	8.6	21.3	2023	18.3	VI	0.037	III	토지계
5996	경북	계일	의성군 단촌면 장림리	4.5	7.0	2023	5.3	IV	0.057	IV	토지계
5997	경북	울곡	의성군 단촌면 장림리	4.7	13.8	2023	6.2	V	0.237	VI	토지계
5998	경북	두곡	의성군 단촌면 장림리	13.0	14.8	2023	6.1	V	0.236	VI	토지계
5999	경북	빙하	의성군 의성읍 철파리	0.0	18.5	2023	4.4	III	0.037	III	토지계
6000	경북	대울곡	의성군 의성읍 업리	4.3	4.0	2023	4.8	III	0.026	II	토지계
6001	경북	동사곡	의성군 의성읍 업리	10.4	19.0	2023	8.1	VI	0.038	III	토지계
6002	경북	행촌	의성군 의성읍 업리	12.7	6.0	2023	4.2	III	0.052	IV	토지계
6003	경북	부곡	의성군 의성읍 업리	4.9	11.7	2023	3.3	II	0.035	III	토지계
6004	경북	우두	의성군 의성읍 업리	3.5	19.3	2023	4.1	III	0.051	IV	토지계
6005	경북	구사곡	의성군 점곡면 황룡리	8.2	23.3	2023	14.8	VI	0.037	III	토지계
6006	경북	둔두곡	의성군 점곡면 황룡리	3.8	6.6	2023	9.0	VI	0.100	IV	토지계
6007	경북	수산상	군위군 부계면 남산리	5.0	3.2	2023	2.7	Ib	0.061	IV	토지계
6008	경북	정수	군위군 부계면 명산리	4.3	7.9	2023	5.4	IV	0.034	III	토지계
6009	경북	운곡	군위군 부계면 명산리	4.0	3.4	2023	5.4	IV	0.030	II	토지계
6010	경북	대곡	군위군 부계면 명산리	9.0	31.6	2023	8.6	VI	0.029	II	토지계
6011	경북	사여	군위군 부계면 신화리	13.0	43.2	2023	7.8	V	0.049	III	토지계
6012	경북	신월	군위군 부계면 신화리	15.0	27.0	2023	12.2	VI	0.028	II	토지계
6013	경북	곡내	군위군 부계면 신화리	3.0	4.2	2023	4.5	III	0.035	III	토지계
6014	경북	무심	군위군 산성면 운산리	5.0	5.3	2023	3.7	II	0.026	II	토지계
6015	경북	곡내	군위군 산성면 화본리	18.0	33.2	2023	6.5	V	0.039	III	토지계
6016	경북	분토곡	군위군 산성면 화본리	7.0	10.1	2023	3.7	II	0.022	II	토지계
6017	경북	소정곡	군위군 산성면 화전리	14.0	31.2	2023	9.6	VI	0.025	II	토지계
6018	경북	원곡	군위군 산성면 화전리	6.0	5.2	2023	9.5	VI	0.023	II	토지계
6019	경북	지곡	영주시 순흥면 지동리	11.0	5.5	2023	6.2	V	0.354	VI	토지계
6020	경북	동호	영주시 순흥면 석교리	6.0	16.2	2023	7.3	V	0.121	V	토지계
6021	경북	수나리	영주시 단산면 구구리	6.0	6.9	2023	4.1	III	0.034	III	토지계
6022	경북	행갈	영주시 단산면 병산리	3.0	6.6	2023	6.1	V	0.050	III	토지계

번호	시도	시설명	소재지	수혜 면적 (ha)	유효 저수량 (천톤)	조사년도	수질(mg/L. 등급)				주 오염원
							TOC		T-P		
6023	경북	망감	영주시 부석면 용암리	4.0	2.3	2023	3.3	II	0.049	III	토지계
6024	경북	잡실	영주시 부석면 보계리	3.0	4.6	2023	7.8	V	0.084	IV	토지계
6025	경북	가마	의성군 비안면 화신리	4.0	4.2	2023	14.7	VI	0.028	II	토지계
6026	경북	후곡	의성군 비안면 화신리	5.0	4.8	2023	15.6	VI	0.036	III	토지계
6027	경북	섭시곡	의성군 비안면 화신리	11.0	53.0	2023	12.2	VI	0.025	II	토지계
6028	경북	한골	의성군 안사면 만리리	0.0	25.0	2023	12.4	VI	0.031	III	토지계
6029	경북	마전	의성군 안평면 마전리	5.0	2.8	2023	14.6	VI	0.055	IV	토지계
6030	경북	무수곡	의성군 안평면 도옥리	18.2	38.5	2023	14.5	VI	0.059	IV	토지계
6031	경북	안심	의성군 안사면 안사리	5.5	7.0	2023	12.3	VI	0.029	II	토지계
6032	경북	송곡	의성군 안평면 마전리	3.6	13.3	2023	14.7	VI	0.061	IV	토지계
6033	경북	도옥	의성군 안평면 도옥리	4.5	4.0	2023	14.7	VI	0.058	IV	토지계
6034	경북	태양	의성군 안계면 양곡리	0.0	34.1	2023	19.4	VI	0.073	IV	토지계
6035	경북	팔등	의성군 단밀면 팔등리	8.0	61.0	2023	10.2	VI	0.022	II	토지계
6036	경북	동래	의성군 비안면 용남리	7.0	10.6	2023	13.8	VI	0.023	II	토지계
6037	경북	구릉	의성군 봉양면 분토리	5.7	19.4	2023	11.5	VI	0.084	IV	토지계
6038	경북	노매	의성군 봉양면 사부리	9.5	36.7	2023	13.2	VI	0.026	II	토지계
6039	경북	하곡	의성군 봉양면 길천리	7.0	23.3	2023	11.1	VI	0.024	II	토지계
6040	경북	노매구	의성군 봉양면 사부리	3.2	7.0	2023	7.3	V	0.016	Ib	토지계
6041	경북	사마	의성군 봉양면 분토리	18.0	113.0	2023	9.1	VI	0.026	II	토지계
6042	경북	우곡	의성군 사곡면 토현리	5.0	5.8	2023	9.1	VI	0.022	II	토지계
6043	경북	하미나리	의성군 사곡면 토현리	5.0	20.7	2023	13.9	VI	0.168	VI	토지계
6044	경북	전대	의성군 사곡면 토현리	4.0	5.2	2023	10.1	VI	0.030	II	토지계
6045	경북	모내곡	의성군 사곡면 토현리	10.2	73.7	2023	9.4	VI	0.038	III	토지계
6046	경북	용운	의성군 안계면 양곡리	0.0	87.9	2023	19.9	VI	0.105	V	토지계
6047	경북	비봉	의성군 안계면 양곡리	11.5	34.0	2023	20.9	VI	0.024	II	토지계
6048	경북	고암	의성군 안계면 양곡리	0.0	16.4	2023	14.8	VI	0.033	III	토지계
6049	경북	못골	의성군 비안면 화신리	4.0	17.7	2023	16.6	VI	0.024	II	토지계
6050	경북	송곡	의성군 안계면 양곡리	0.0	44.7	2023	13.2	VI	0.043	III	토지계
6051	경북	장곡	의성군 비안면 화신리	7.0	17.0	2023	18.0	VI	0.029	II	토지계
6052	경북	한실	의성군 비안면 화신리	11.0	16.0	2023	15.0	VI	0.035	III	토지계
6053	경북	당곡	의성군 비안면 화신리	5.0	17.0	2023	17.2	VI	0.036	III	토지계
6054	경북	태자암	의성군 안평면 금곡리	7.0	6.8	2023	12.6	VI	0.032	III	토지계
6055	경북	묵곡	의성군 안평면 금곡리	7.0	25.9	2023	12.5	VI	0.033	III	토지계
6056	경북	음박곡	의성군 안평면 마전리	3.5	3.6	2023	12.5	VI	0.029	II	토지계
6057	경북	한곡	의성군 안평면 하령리	14.0	12.5	2023	12.6	VI	0.033	III	토지계
6058	경북	삭시	의성군 봉양면 사부리	5.5	11.2	2023	10.2	VI	0.048	III	토지계
6059	경북	쇠랑	의성군 금성면 수정리	4.5	11.4	2023	5.7	IV	0.031	III	토지계
6060	경북	뒤미골	의성군 금성면 수정리	4.0	1.0	2023	5.2	IV	0.027	II	토지계
6061	경북	방우곡	의성군 금성면 수정리	6.5	12.4	2023	5.0	III	0.034	III	토지계
6062	경북	장골	의성군 사곡면 양지리	7.0	10.2	2023	5.8	IV	0.061	IV	토지계
6063	경북	지곡	의성군 사곡면 양지리	3.6	6.0	2023	13.9	VI	0.032	III	토지계
6064	경북	대감	의성군 사곡면 신감리	8.2	37.4	2023	10.6	VI	0.023	II	토지계
6065	경북	소감	의성군 사곡면 신감리	6.9	1.5	2023	12.7	VI	0.026	II	토지계
6066	경북	대산곡	의성군 사곡면 매곡리	11.0	24.0	2023	11.1	VI	0.021	II	토지계
6067	경북	국곡	의성군 사곡면 화전리	0.0	7.3	2023	9.9	VI	0.024	II	토지계
6068	경북	설물	의성군 사곡면 신리리	10.0	17.0	2023	6.8	V	0.052	IV	토지계

번호	시도	시설명	소재지	수혜 면적 (ha)	유효 저수량 (천톤)	조사년도	수질(mg/L. 등급)				주 오염원
							TOC		T-P		
6069	경북	옥박곡	의성군 사곡면 신리리	11.1	223.9	2023	7.7	V	0.026	II	토지계
6070	경북	연골	의성군 사곡면 신리리	5.0	12.5	2023	6.9	V	0.028	II	토지계
6071	경북	불모	의성군 사곡면 작승리	9.5	45.4	2023	6.3	V	0.054	IV	토지계
6072	경북	동곡	의성군 사곡면 작승리	5.0	15.7	2023	8.7	VI	0.045	III	토지계
6073	경북	석정	예천군 예천읍 석정리	1.0	1.4	2023	6.6	V	0.030	II	생활계
6074	경북	못골	예천군 예천읍 생천리	10.1	4.1	2023	4.6	III	0.055	IV	토지계
6075	경북	노사	예천군 용문면 노사리	21.0	67.9	2023	3.8	II	0.034	III	토지계
6076	경북	수용지(신)	예천군 감천면 덕울리	0.0	208.5	2023	4.8	III	0.025	II	생활계
6077	경북	산골	예천군 감천면 돈산리	54.0	6.8	2023	4.3	III	0.158	VI	토지계
6078	경북	대야	예천군 보문면 간방리	34.5	4.3	2023	6.3	V	0.121	V	토지계
6079	경북	쌍계	예천군 보문면 수계리	35.0	50.6	2023	3.0	Ib	0.028	II	토지계
6080	경북	논실	예천군 호명면 황지리	82.0	14.0	2023	5.5	IV	0.038	III	토지계
6081	경북	마천	예천군 유천면 마천리	5.0	10.5	2023	9.0	VI	0.095	IV	토지계
6082	경북	푸젓골	예천군 유천면 초적리	4.4	10.2	2023	3.3	II	0.033	III	토지계
6083	경북	월당	예천군 용궁면 무이리	10.0	22.7	2023	7.1	V	0.104	V	토지계
6084	경북	신당	예천군 용궁면 대은리	6.0	3.4	2023	8.1	VI	0.136	V	토지계
6085	경북	매창	예천군 지보면 매창리	9.5	12.2	2023	8.2	VI	0.020	Ib	토지계
6086	경북	하조삼	김천시 봉산면 신암리	4.2	4.0	2023	5.6	IV	0.171	VI	토지계
6087	경북	고도암	김천시 봉산면 신암리	3.0	6.5	2023	4.9	III	0.145	V	토지계
6088	경북	가성	김천시 봉산면 신암리	6.2	8.5	2023	6.6	V	0.028	II	토지계
6089	경북	정골	김천시 대항면 덕전리	60.0	156.6	2023	5.0	III	0.148	V	생활계
6090	경북	갈밭골	김천시 대항면 덕전리	9.0	5.7	2023	4.2	III	0.069	IV	토지계
6091	경북	큰골	김천시 대항면 덕전리	14.0	4.8	2023	4.2	III	0.065	IV	토지계
6092	경북	지동	김천시 조마면 신안리	38.0	10.5	2023	5.7	IV	0.146	V	생활계
6093	경북	백일대	김천시 구성면 흥평리	25.0	11.7	2023	7.1	V	0.020	Ib	토지계
6094	경북	불당골	김천시 지례면 이전리	29.6	6.6	2023	7.8	V	0.056	IV	토지계
6095	경북	서당골	김천시 부항면 유촌리	4.6	5.9	2023	6.2	V	0.118	V	토지계
6096	경북	주평	김천시 부항면 하대리	30.0	9.3	2023	5.1	IV	0.030	II	토지계
6097	경북	내희	김천시 부항면 희곡리	7.3	8.1	2023	7.1	V	0.021	II	토지계
6098	경북	중희	김천시 부항면 희곡리	5.0	3.3	2023	4.8	III	0.096	IV	토지계
6099	경북	소태	김천시 대덕면 연화리	10.5	11.1	2023	10.5	VI	0.030	II	토지계
6100	경북	세제	김천시 대덕면 조롱리	6.0	8.0	2023	5.7	IV	0.158	VI	토지계
6101	경북	이천	김천시 문당동	0.0	5.7	2023	3.9	II	0.057	IV	토지계
6102	경북	고성	김천시 백옥동	0.0	12.5	2023	6.5	V	0.025	II	토지계
6103	경북	성주	김천시 백옥동	0.0	6.0	2023	6.3	V	0.035	III	토지계
6104	경북	미한	김천시 아포읍 인리	0.0	5.0	2023	6.6	V	0.043	III	토지계
6105	경북	백모	김천시 아포읍 예리	0.0	5.5	2023	5.8	IV	0.146	V	토지계
6106	경북	대동	김천시 아포읍 대신리	0.0	28.9	2023	3.5	II	0.068	IV	토지계
6107	경북	송정	칠곡군 지천면 송정리	7.0	18.2	2023	6.2	V	0.020	Ib	토지계
6108	경북	달서	칠곡군 지천면 달서리	6.0	21.2	2023	8.1	VI	0.038	III	토지계
6109	경북	안산	칠곡군 지천면 심천리	5.0	2.0	2023	2.9	Ib	0.053	IV	토지계
6110	경북	오동	칠곡군 지천면 영오리	6.0	6.5	2023	4.1	III	0.095	IV	토지계
6111	경북	미실	칠곡군 지천면 영오리	4.6	3.7	2023	6.7	V	0.029	II	토지계
6112	경북	오산1	칠곡군 지천면 오산리	6.0	4.9	2023	5.1	IV	0.027	II	토지계
6113	경북	오산2	칠곡군 지천면 오산리	7.0	3.4	2023	7.1	V	0.026	II	토지계
6114	경북	법정	칠곡군 지천면 연호리	6.0	10.4	2023	7.5	V	0.165	VI	토지계

번호	시도	시설명	소재지	수혜 면적 (ha)	유효 저수량 (천톤)	조사년도	수질(mg/L. 등급)				주 오염원
							TOC		T-P		
6115	경북	옥포	칠곡군 지천면 연호리	5.0	15.6	2023	7.6	V	0.114	V	토지계
6116	경북	낙토	칠곡군 지천면 낙산리	7.0	13.0	2023	6.2	V	0.021	II	토지계
6117	경북	월리지	포항시 북구 기계면 지가리	11.2	2.6	2023	7.7	V	0.182	VI	토지계
6118	경북	새정지	포항시 북구 기계면 지가리	20.6	17.0	2023	7.1	V	0.035	III	토지계
6119	경북	지가지	포항시 북구 기계면 지가리	6.0	9.3	2023	7.2	V	0.035	III	토지계
6120	경북	말미평지	포항시 북구 기계면 봉계리	22.0	23.1	2023	6.3	V	0.044	III	생활계
6121	경북	골안지	포항시 북구 기계면 고지리	22.4	7.3	2023	2.7	Ib	0.021	II	생활계
6122	경북	문성지	포항시 북구 기계면 문성리	45.5	11.3	2023	9.6	VI	0.082	IV	생활계
6123	경북	부족지	포항시 북구 기계면 성계리	29.2	8.1	2023	2.2	Ib	0.092	IV	생활계
6124	경북	제골1지	포항시 북구 기계면 인비리	21.7	12.3	2023	2.4	Ib	0.023	II	토지계
6125	경북	당골	청송군 부동면 부일리	1.4	5.7	2023	7.1	V	0.022	II	토지계
6126	경북	무티골	청송군 부동면 부일리	2.0	8.4	2023	6.0	IV	0.024	II	토지계
6127	경북	하봉평	청송군 부동면 부일리	2.1	6.9	2023	9.2	VI	0.023	II	토지계
6128	경북	갈골	청송군 부동면 부일리	2.0	5.7	2023	9.0	VI	0.028	II	토지계
6129	경북	삼작곡	청송군 부동면 내룡리	2.1	5.3	2023	4.5	III	0.028	II	토지계
6130	경북	추곡	청송군 부남면 대전리	1.2	6.6	2023	9.0	VI	0.021	II	토지계
6131	경북	삼자현	청송군 현동면 도평리	2.9	15.0	2023	6.3	V	0.035	III	토지계
6132	경북	당들	청송군 현동면 거성리	2.4	5.0	2023	10.1	VI	0.088	IV	토지계
6133	경북	송아지	청송군 현동면 개일리	1.2	16.0	2023	8.4	VI	0.039	III	토지계
6134	경북	고무	청송군 현서면 백자리	2.2	11.4	2023	2.3	Ib	0.079	IV	토지계
6135	경북	중리지	청송군 현서면 백자리	3.0	21.0	2023	3.6	II	0.029	II	토지계
6136	경북	갈래	청송군 현서면 갈천리	2.0	6.2	2023	8.4	VI	0.066	IV	토지계
6137	경북	도토막	청송군 현서면 화목리	2.6	8.0	2023	10.6	VI	0.021	II	토지계
6138	경북	못골	청송군 현서면 화목리	2.3	26.1	2023	4.8	III	0.029	II	토지계
6139	경북	박삭골	청송군 현서면 화목리	2.6	8.0	2023	9.8	VI	0.020	Ib	토지계
6140	경북	중못골	청송군 현서면 화목리	2.0	7.4	2023	6.1	V	0.024	II	토지계
6141	경북	대곡	청송군 현서면 두현리	2.3	7.4	2023	6.9	V	0.037	III	토지계
6142	경북	웃모질	청송군 파천면 황목리	2.3	18.0	2023	5.6	IV	0.020	Ib	토지계
6143	경북	오무골	청송군 진보면 고현리	5.3	98.9	2023	4.7	III	0.015	Ib	토지계
6144	경북	수월	영양군 영양읍 상원리	3.0	2.7	2023	14.5	VI	0.219	VI	토지계
6145	경북	무창	영양군 영양읍 무창리	49.0	410.0	2023	2.5	Ib	0.037	III	토지계
6146	경북	옛구도실	영양군 일월면 도곡리	4.9	15.0	2023	11.7	VI	0.026	II	토지계
6147	경북	반월형	영양군 일월면 칠성리	2.4	4.1	2023	4.0	II	0.030	II	토지계
6148	경북	한티	영양군 수비면 발리리	2.2	3.4	2023	6.7	V	0.046	III	토지계
6149	경북	논골	영양군 수비면 신원리	2.6	1.3	2023	6.9	V	0.039	III	토지계
6150	경북	무티곡	영양군 수비면 신원리	5.0	6.1	2023	4.4	III	0.062	IV	토지계
6151	경북	분티골	영양군 수비면 신원리	2.2	4.2	2023	6.5	V	0.030	II	토지계
6152	경북	강골	영양군 수비면 오기리	2.0	4.2	2023	9.7	VI	0.062	IV	토지계
6153	경북	웃골	영양군 수비면 오기리	2.8	3.0	2023	4.7	III	0.056	IV	토지계
6154	경북	솔티	안동시 풍천면 어담리	36.3	2.8	2023	8.8	VI	0.135	V	토지계
6155	경북	추목	안동시 임하면 추목리	27.1	58.1	2023	5.9	IV	0.032	III	토지계
6156	경북	세곡	안동시 임하면 신덕리	3.8	8.7	2023	14.3	VI	0.029	II	토지계
6157	경북	임당	안동시 임동면 망천리	16.5	30.2	2023	9.9	VI	0.025	II	토지계
6158	경북	사곡	안동시 임동면 마리	3.8	13.1	2023	4.4	III	0.046	III	토지계
6159	경북	모시곡	안동시 임동면 고천리	44.9	87.1	2023	14.5	VI	0.081	IV	토지계
6160	경북	제궁	안동시 일직면 평팔리	78.9	1.7	2023	7.4	V	0.020	Ib	토지계

번호	시도	시설명	소재지	수혜 면적 (ha)	유효 저수량 (천톤)	조사년도	수질(mg/L. 등급)				주 오염원
							TOC		T-P		
6161	경북	제1용각	안동시 일직면 용각리	44.5	87.9	2023	6.3	V	0.041	III	토지계
6162	경북	못골	안동시 일직면 망호리	10.3	52.0	2023	11.5	VI	0.024	II	토지계
6163	경북	팽목	안동시 일직면 귀미리	5.9	8.2	2023	10.3	VI	0.024	II	토지계
6164	경북	하국곡	안동시 일직면 국곡리	25.0	8.4	2023	7.8	V	0.024	II	토지계
6165	경북	간평	안동시 일직면 국곡리	23.1	29.5	2023	8.1	VI	0.031	III	토지계
6166	경북	장수곡	안동시 와룡면 지내리	9.1	5.0	2023	7.0	V	0.074	IV	토지계
6167	경북	신기	안동시 예안면 정산리	4.2	5.2	2023	16.3	VI	0.045	III	토지계
6168	경북	수직	안동시 서후면 태장리	43.2	4.6	2023	6.1	V	0.053	IV	토지계
6169	경북	독점	안동시 서후면 명리	6.4	6.1	2023	9.2	VI	0.142	V	토지계
6170	경북	선을	안동시 북후면 오산리	25.5	9.8	2023	8.2	VI	0.059	IV	토지계
6171	경북	중야	안동시 북후면 두산리	39.2	19.8	2023	3.7	II	0.066	IV	토지계
6172	경북	천곡	안동시 도산면 원천리	20.2	61.4	2023	5.7	IV	0.047	III	토지계
6173	경북	죽송	안동시 녹전면 죽송리	28.4	2.3	2023	11.3	VI	0.047	III	토지계
6174	경북	몽곡	안동시 남후면 무릉리	4.4	6.4	2023	8.6	VI	0.021	II	토지계
6175	경북	한곡	안동시 남후면 광음리	14.6	32.2	2023	10.7	VI	0.335	VI	토지계
6176	경북	방곡	안동시 남후면 광음리	2.7	10.9	2023	7.2	V	0.024	II	토지계
6177	경북	노현	안동시 남후면 고상리	61.5	55.7	2023	7.7	V	0.025	II	토지계
6178	경북	가현	안동시 남선면 현내리	57.8	32.3	2023	6.7	V	0.032	III	토지계
6179	경북	이천	안동시 남선면 이천리	6.5	2.3	2023	8.4	VI	0.029	II	토지계
6180	경북	기곡	안동시 길안면 현하리	31.1	14.6	2023	29.0	VI	0.863	VI	토지계
6181	경북	마사	안동시 길안면 송사리	6.2	26.8	2023	8.3	VI	0.035	III	토지계
6182	경북	참나무골지	포항시 북구 죽장면 월평리	22.9	14.2	2023	6.6	V	0.031	III	토지계
6183	경북	고평지	포항시 북구 죽장면 월평리	4.8	11.6	2023	4.8	III	0.062	IV	토지계
6184	경북	당골지	포항시 북구 죽장면 봉계리	3.3	5.3	2023	2.9	Ib	0.031	III	토지계
6185	경북	무래	포항시 북구 기북면 대곡리	21.2	10.9	2023	8.1	VI	0.116	V	토지계
6186	경북	도란지	포항시 북구 기북면 대곡리	13.2	28.0	2023	5.7	IV	0.051	IV	토지계
6187	경북	점곡지	포항시 북구 기북면 대곡리	25.0	102.0	2023	5.5	IV	0.027	II	토지계
6188	경북	울산1지	포항시 북구 기북면 울산리	41.0	95.0	2023	4.3	III	0.035	III	생활계
6189	경북	피박골지	포항시 북구 기북면 성법리	20.0	20.5	2023	5.1	IV	0.060	IV	토지계
6190	경북	골뱅이지	포항시 북구 기북면 성법리	15.4	27.3	2023	5.7	IV	0.026	II	토지계
6191	경북	상반발	의성군 옥산면 감계리	3.6	10.0	2023	13.7	VI	0.044	III	토지계
6192	경북	갸지곡	의성군 옥산면 감계리	3.8	9.0	2023	13.4	VI	0.047	III	토지계
6193	경북	먹적곡	의성군 옥산면 감계리	4.8	13.0	2023	13.3	VI	0.049	III	토지계
6194	경북	제동	의성군 옥산면 실업리	20.4	51.1	2023	13.2	VI	0.043	III	토지계
6195	경북	거너실	의성군 춘산면 빙계리	0.0	28.3	2023	3.0	Ib	0.034	III	토지계
6196	경북	골안	의성군 춘산면 효선리	5.5	23.9	2023	5.9	IV	0.039	III	토지계
6197	경북	형제	의성군 춘산면 효선리	8.0	15.4	2023	8.6	VI	0.048	III	토지계
6198	경북	안지	의성군 옥산면 금봉리	6.0	8.6	2023	7.0	V	0.036	III	토지계
6199	경북	국곡	의성군 옥산면 입암리	4.0	25.0	2023	6.9	V	0.027	II	토지계
6200	경북	가부곡	의성군 옥산면 입암리	4.0	38.4	2023	6.9	V	0.032	III	토지계
6201	경북	후곡	의성군 옥산면 신계리	5.8	21.0	2023	7.3	V	0.075	IV	토지계
6202	경북	배나무곡	의성군 옥산면 신계리	4.0	10.0	2023	7.0	V	0.104	V	토지계
6203	경북	안남	영주시 단산면 단곡리	8.0	8.8	2023	5.0	III	0.086	IV	토지계
6204	경북	양중	영주시 부석면 노곡리	5.0	7.1	2023	3.2	II	0.051	IV	토지계
6205	경북	감산	영주시 부석면 상석리	3.0	5.1	2023	4.1	III	0.062	IV	토지계
6206	경북	덕골	봉화군 상운면 가곡리	3.7	4.1	2023	6.4	V	0.352	VI	토지계

번호	시도	시설명	소재지	수혜 면적 (ha)	유효 저수량 (천톤)	조사년도	수질(mg/L. 등급)				주 오염원
							TOC		T-P		
6207	경북	무진장	봉화군 상운면 문촌리	5.8	3.6	2023	7.0	V	0.314	VI	토지계
6208	경북	도기	봉화군 상운면 구천리	4.6	3.5	2023	12.0	VI	0.482	VI	토지계
6209	경북	골매	봉화군 상운면 설매리	4.5	4.6	2023	6.4	V	0.035	III	토지계
6210	경북	설매	봉화군 상운면 설매리	7.5	10.2	2023	7.3	V	0.172	VI	토지계
6211	경북	가마실	상주시 청리면 청상리	4.0	5.4	2023	2.7	Ib	0.058	IV	토지계
6212	경북	염속골	상주시 청리면 청상리	7.9	4.0	2023	2.6	Ib	0.073	IV	토지계
6213	경북	수선	상주시 청리면 청상리	21.5	23.6	2023	2.4	Ib	0.042	III	토지계
6214	경북	청상(원속)	상주시 청리면 청상리	5.0	4.1	2023	2.2	Ib	0.043	III	토지계
6215	경북	달래	상주시 청리면 가천리	33.0	9.1	2023	5.2	IV	0.685	VI	토지계
6216	경북	장시	상주시 청리면 덕산리	4.5	3.5	2023	7.8	V	0.220	VI	토지계
6217	경북	대지랑	상주시 청리면 삼괴리	5.7	5.8	2023	3.8	II	0.233	VI	토지계
6218	경북	석산	상주시 청리면 삼괴리	3.0	5.2	2023	6.5	V	0.096	IV	토지계
6219	경북	샛들	상주시 청리면 학하리	27.0	3.2	2023	4.6	III	0.911	VI	토지계
6220	경북	호산	상주시 이안면 흑암리	2.0	2.2	2023	4.6	III	0.185	VI	토지계
6221	경북	새동	상주시 낙동면 물량리	33.1	43.7	2023	1.7	Ia	0.124	V	토지계
6222	경북	봉양	상주시 모서면 석산리	11.6	13.4	2023	7.4	V	0.021	II	토지계
6223	경북	울림	상주시 화서면 울림리	26.9	29.6	2023	2.4	Ib	0.033	III	토지계
6224	경북	항룡	상주시 사벌면 용담리	2.0	1.9	2023	1.5	Ia	0.124	V	토지계
6225	경북	삼봉산	상주시 낙동면 유곡리	2.9	2.6	2023	1.5	Ia	0.153	VI	토지계
6226	경북	기외집	상주시 중동면 우물리	2.2	4.2	2023	1.7	Ia	0.143	V	토지계
6227	경북	양정	상주시 공검면 양정리	1.1	1.0	2023	2.8	Ib	0.033	III	토지계
6228	경북	임실	상주시 화남면 임곡리	9.0	9.6	2023	2.2	Ib	0.041	III	토지계
6229	경북	무곡	상주시 공성면 무곡리	17.6	42.1	2023	0.9	Ia	0.023	II	토지계
6230	경북	물방골	상주시 은척면 봉상리	32.3	4.5	2023	1.0	Ia	0.021	II	토지계
6231	경북	항골	상주시 청리면 가천리	9.7	4.1	2023	1.8	Ia	0.097	IV	토지계
6232	경북	산현	상주시 공성면 산현리	20.0	21.5	2023	5.7	IV	0.144	V	토지계
6233	경북	서당골	상주시 외서면 개곡리	21.4	46.8	2023	4.0	II	0.043	III	토지계
6234	경북	부치당	상주시 낙동면 구잠리	2.0	1.5	2023	1.5	Ia	0.120	V	토지계
6235	경북	원통	상주시 화서면 봉촌리	39.5	14.2	2023	1.3	Ia	0.048	III	토지계
6236	경북	까치골	상주시 중동면 오상리	1.2	4.4	2023	1.7	Ia	0.142	V	토지계
6237	경북	낙양	상주시 낙양동	2.3	0.8	2023	1.7	Ia	0.142	V	토지계
6238	경북	새실	상주시 공검면 동막리	21.9	41.3	2023	5.6	IV	0.299	VI	토지계
6239	경북	대포	상주시 모서면 대포리	13.7	26.1	2023	3.4	II	0.048	III	토지계
6240	경북	분통골	상주시 모서면 소정리	3.7	1.1	2023	4.3	III	0.045	III	토지계
6241	경북	득수	상주시 모서면 득수리	13.6	9.1	2023	1.7	Ia	0.032	III	토지계
6242	경북	용안	상주시 공성면 용안리	5.0	2.6	2023	1.2	Ia	0.034	III	토지계
6243	경북	벌티	상주시 모서면 소정리	6.0	14.6	2023	4.8	III	0.051	IV	토지계
6244	경북	지기재	상주시 모서면 석산리	10.9	16.3	2023	4.8	III	0.040	III	토지계
6245	경북	정산	상주시 모서면 정산리	18.2	75.4	2023	6.1	V	0.075	IV	토지계
6246	경북	송촌	상주시 낙동면 상촌리	31.6	11.5	2023	1.6	Ia	0.126	V	토지계
6247	경북	성곡	상주시 모동면 반계리	4.0	9.5	2023	2.7	Ib	0.070	IV	토지계
6248	경북	장동(서당골지)	상주시 공성면 장동리	3.1	4.1	2023	10.2	VI	0.390	VI	토지계
6249	경북	탑골	상주시 모동면 용호리	11.2	8.3	2023	5.6	IV	0.097	IV	토지계
6250	경북	송산	상주시 모동면 덕곡리	3.9	3.5	2023	5.7	IV	0.232	VI	토지계
6251	경북	지장	상주시 모동면 신흥리	45.0	35.9	2023	3.7	II	0.087	IV	토지계
6252	경북	이화	상주시 공성면 이화리	10.0	6.8	2023	9.4	VI	0.487	VI	토지계

번호	시도	시설명	소재지	수혜 면적 (ha)	유효 저수량 (천톤)	조사년도	수질(mg/L. 등급)				주 오염원
							TOC		T-P		
6253	경북	영오	상주시 공성면 영오리	12.0	11.0	2023	2.7	Ib	0.063	IV	토지계
6254	경북	교곡	상주시 모동면 수봉리	3.6	4.3	2023	5.2	IV	0.186	VI	토지계
6255	경북	정양	상주시 모동면 정양리	24.6	6.8	2023	2.6	Ib	0.049	III	토지계
6256	경북	보현	상주시 공성면 산현리	20.0	21.5	2023	1.3	Ia	0.041	III	토지계
6257	경북	봉산	상주시 화서면 금산리	22.3	10.5	2023	3.0	Ib	0.056	IV	토지계
6258	경북	용신(절골)	상주시 공성면 용신리	2.0	1.1	2023	0.8	Ia	0.022	II	토지계
6259	경북	큰못	상주시 모서면 소정리	25.4	32.4	2023	4.1	III	0.028	II	토지계
6260	경북	백학	상주시 모서면 백학리	12.1	8.3	2023	1.4	Ia	0.068	IV	토지계
6261	경북	청산(오얏골)	상주시 모서면 정산리	33.5	143.5	2023	4.9	III	0.045	III	토지계
6262	경북	정오	상주시 청리면 덕산리	6.7	44.9	2023	1.7	Ia	0.016	Ib	토지계
6263	경북	봉림	상주시 이안면 소암리	1.0	2.3	2023	5.0	III	0.417	VI	토지계
6264	경북	소곡	상주시 외남면 소상리	36.3	248.0	2023	1.3	Ia	0.036	III	토지계
6265	경북	장구령	상주시 모서면 소정리	6.0	5.7	2023	4.6	III	0.039	III	토지계
6266	경북	소비골	상주시 중동면 죽암리	2.5	3.0	2023	1.7	Ia	0.147	V	토지계
6267	경북	초오	상주시 공성면 초오리	25.9	6.9	2023	1.0	Ia	0.028	II	토지계
6268	경북	상원	상주시 낙동면 상촌리	38.0	7.9	2023	1.5	Ia	0.124	V	토지계
6269	경북	소비	상주시 중동면 죽암리	2.7	2.0	2023	1.6	Ia	0.139	V	토지계
6270	경북	동막안	상주시 중동면 금당리	2.0	8.6	2023	1.5	Ia	0.146	V	토지계
6271	경북	수리골	상주시 중동면 간상리	36.8	51.8	2023	1.5	Ia	0.139	V	토지계
6272	경북	앞골	포항시 남구 이동	10.0	7.0	2022	11.2	VI	0.295	VI	토지계
6273	경북	장동	포항시 남구 대송면 장동리	14.8	6.4	2022	4.4	III	0.054	IV	생활계
6274	경북	홍계	포항시 남구 대송면 홍계리	2.9	3.8	2022	2.4	Ib	0.009	Ia	토지계
6275	경북	대각	포항시 남구 대송면 대각리	7.7	9.5	2022	1.6	Ia	0.010	Ia	토지계
6276	경북	성좌	포항시 남구 대송면 남성리	2.4	10.6	2022	7.7	V	0.371	VI	생활계
6277	경북	금광	포항시 남구 동해면 금광리	34.0	14.8	2022	6.2	V	0.080	IV	생활계
6278	경북	수수령	포항시 남구 동해면 금광리	5.2	6.4	2022	6.4	V	0.061	IV	토지계
6279	경북	흥덕	포항시 남구 동해면 입암리	7.9	3.9	2022	8.6	VI	0.235	VI	토지계
6280	경북	소정	포항시 남구 동해면 상정리	17.0	6.4	2022	5.1	IV	0.101	V	산업계
6281	경북	거무곡	포항시 남구 동해면 상정리	9.6	4.2	2022	8.8	VI	0.068	IV	토지계
6282	경북	석동	포항시 남구 동해면 상정리	9.7	6.0	2022	7.9	V	0.297	VI	토지계
6283	경북	동수	포항시 남구 동해면 중산리	4.0	5.0	2022	5.1	IV	0.249	VI	토지계
6284	경북	낙곡	포항시 남구 장기면 영암리	18.8	3.7	2022	5.4	IV	0.477	VI	토지계
6285	경북	임중	포항시 남구 장기면 임중리	74.3	78.2	2022	4.0	II	0.044	III	토지계
6286	경북	신전	포항시 남구 장기면 산서리	3.2	0.7	2022	8.5	VI	0.140	V	토지계
6287	경북	천마곡	포항시 남구 장기면 서촌리	3.8	5.9	2022	11.7	VI	0.092	IV	토지계
6288	경북	범밀	포항시 남구 장기면 금오리	28.2	11.1	2022	4.4	III	0.072	IV	생활계
6289	경북	내벽저수지	포항시 북구 흥해읍 양백리	2.5	13.0	2022	4.3	III	0.069	IV	생활계
6290	경북	덕성	포항시 북구 흥해읍 덕성리	17.7	79.0	2022	8.2	VI	0.141	V	토지계
6291	경북	덕장	포항시 북구 흥해읍 덕장리	15.5	7.0	2022	3.4	II	0.023	II	토지계
6292	경북	억만곡	포항시 북구 흥해읍 용천리	3.0	4.4	2022	10.7	VI	0.106	V	산업계
6293	경북	뒷골	포항시 북구 흥해읍 금장리	3.0	1.1	2022	4.4	III	0.043	III	토지계
6294	경북	이인	포항시 북구 흥해읍 이인리	35.0	187.0	2022	4.8	III	0.014	Ib	생활계
6295	경북	우각2	포항시 북구 신광면 우각리	9.0	1.3	2022	8.8	VI	0.058	IV	축산계
6296	경북	장당	포항시 북구 신광면 우각리	13.0	17.1	2022	4.8	III	0.045	III	토지계
6297	경북	우각	포항시 북구 신광면 우각리	10.0	22.4	2022	5.4	IV	0.154	VI	토지계
6298	경북	생골	포항시 북구 신광면 죽성리	9.0	3.5	2022	8.4	VI	0.063	IV	토지계

번호	시도	시설명	소재지	수혜 면적 (ha)	유효 저수량 (천톤)	조사년도	수질(mg/L. 등급)				주 오염원
							TOC		T-P		
6299	경북	어령	포항시 북구 신광면 죽성리	12.0	11.9	2022	7.8	V	0.093	IV	토지계
6300	경북	오통곡	포항시 북구 신광면 상읍리	6.0	5.0	2022	8.4	VI	0.040	III	축산계
6301	경북	남산2	포항시 북구 신광면 상읍리	13.0	9.4	2022	3.7	II	0.085	IV	토지계
6302	경북	남산1	포항시 북구 신광면 상읍리	12.0	21.7	2022	4.0	II	0.040	III	토지계
6303	경북	어화	포항시 북구 청하면 고현리	2.0	4.6	2022	4.6	III	0.031	III	토지계
6304	경북	금정	포항시 북구 청하면 서정리	10.0	4.7	2022	5.3	IV	0.143	V	토지계
6305	경북	인후곡	포항시 북구 청하면 서정리	9.0	34.0	2022	8.3	VI	0.047	III	토지계
6306	경북	성도	포항시 북구 송라면 상송리	15.9	31.4	2022	6.5	V	0.179	VI	토지계
6307	경북	도두	포항시 북구 송라면 중산리	10.0	15.0	2022	10.9	VI	0.208	VI	토지계
6308	경북	골안2	포항시 북구 죽장면 매현리	13.7	21.8	2022	4.0	II	0.046	III	토지계
6309	경북	골안1	포항시 북구 죽장면 정자리	15.5	13.1	2022	4.1	III	0.022	II	토지계
6310	경북	음지	포항시 북구 죽장면 정자리	2.2	1.5	2022	4.5	III	0.027	II	토지계
6311	경북	못골	포항시 북구 죽장면 상옥리	5.3	9.7	2022	6.5	V	0.029	II	토지계
6312	경북	점안	포항시 북구 죽장면 상옥리	4.0	35.3	2022	3.6	II	0.027	II	토지계
6313	경북	새들	포항시 북구 죽장면 상옥리	9.8	6.0	2022	2.7	Ib	0.033	III	생활계
6314	경북	멧재	포항시 북구 죽장면 상옥리	7.6	21.7	2022	2.6	Ib	0.027	II	토지계
6315	경북	점안	포항시 북구 기북면 관천리	16.6	8.9	2022	6.4	V	0.067	IV	토지계
6316	경북	수곡1	포항시 북구 기북면 대곡리	8.6	14.9	2022	8.4	VI	0.087	IV	토지계
6317	경북	대기터	포항시 북구 기북면 대곡리	11.5	0.6	2022	4.8	III	0.055	IV	토지계
6318	경북	가곡1	포항시 북구 기북면 오덕리	14.4	11.0	2022	2.7	Ib	0.042	III	토지계
6319	경북	신암	포항시 북구 기북면 탑정리	6.2	10.0	2022	6.2	V	0.071	IV	토지계
6320	경북	식화	경주시 탑동	4.3	2.5	2022	6.8	V	0.042	III	토지계
6321	경북	능남	경주시 서악동	2.1	7.3	2022	3.9	II	0.044	III	토지계
6322	경북	와산	경주시 효현동	9.3	15.5	2022	3.2	II	0.062	IV	생활계
6323	경북	와룡	경주시 효현동	8.8	10.6	2022	4.2	III	0.031	III	토지계
6324	경북	피박	경주시 구정동	3.5	2.0	2022	15.2	VI	0.193	VI	토지계
6325	경북	탑곡	경주시 마동	12.1	15.1	2022	5.4	IV	0.080	IV	토지계
6326	경북	분점	경주시 하동	3.7	7.5	2022	2.7	Ib	0.132	V	토지계
6327	경북	오곡	경주시 하동	6.3	28.9	2022	4.1	III	0.049	III	토지계
6328	경북	풍덩	경주시 천군동	17.7	22.0	2022	4.1	III	0.068	IV	토지계
6329	경북	조비곡	경주시 감포읍 전동리	25.0	16.8	2022	2.9	Ib	0.222	VI	토지계
6330	경북	오류	경주시 감포읍 오류리	69.2	16.3	2022	2.5	Ib	0.065	IV	토지계
6331	경북	초당	경주시 감포읍 노동리	24.0	12.0	2022	4.1	III	0.068	IV	토지계
6332	경북	대동	경주시 안강읍 대동리	28.0	89.4	2022	3.5	II	0.118	V	토지계
6333	경북	지경	경주시 안강읍 하곡리	40.0	9.5	2022	5.1	IV	0.107	V	토지계
6334	경북	사곡	경주시 안강읍 강교리	20.0	94.0	2022	3.7	II	0.058	IV	토지계
6335	경북	점곡	경주시 안강읍 강교리	4.6	1.8	2022	1.9	Ia	0.043	III	토지계
6336	경북	안전	경주시 안강읍 산대리	11.0	5.1	2022	7.9	V	0.445	VI	토지계
6337	경북	청령	경주시 안강읍 청령리	26.0	31.1	2022	7.2	V	0.104	V	토지계
6338	경북	군수방	경주시 건천읍 용명리	11.1	4.8	2022	6.5	V	0.046	III	토지계
6339	경북	탑골	경주시 건천읍 용명리	2.0	1.9	2022	3.3	II	0.070	IV	생활계
6340	경북	신흥	경주시 건천읍 화천리	15.0	11.3	2022	4.3	III	0.078	IV	토지계
6341	경북	당사	경주시 건천읍 화천리	6.0	8.0	2022	3.9	II	0.059	IV	토지계
6342	경북	토상	경주시 외동읍 제내리	126.0	132.6	2022	3.9	II	0.042	III	생활계
6343	경북	사일	경주시 외동읍 제내리	25.0	15.3	2022	2.7	Ib	0.063	IV	토지계
6344	경북	송전지	경주시 양북면 송전리	10.0	35.0	2022	4.0	II	0.024	II	토지계

번호	시도	시설명	소재지	수혜 면적 (ha)	유효 저수량 (천톤)	조사년도	수질(mg/L. 등급)				주 오염원
							TOC		T-P		
6345	경북	수저	경주시 양북면 봉길리	9.7	13.4	2022	1.0	Ia	0.045	III	토지계
6346	경북	주일	경주시 양북면 와읍리	6.7	21.5	2022	1.2	Ia	0.089	IV	토지계
6347	경북	아부천	경주시 양북면 안동리	20.9	3.2	2022	5.8	IV	0.059	IV	토지계
6348	경북	내범실	경주시 양남면 하서리	17.0	4.9	2022	4.9	III	0.114	V	토지계
6349	경북	범실	경주시 양남면 신서리	5.3	2.3	2022	5.5	IV	0.065	IV	토지계
6350	경북	둥디	경주시 양남면 효동리	5.0	6.8	2022	4.1	III	0.165	VI	토지계
6351	경북	시루골	경주시 내남면 명계리	10.8	15.8	2022	3.5	II	0.057	IV	토지계
6352	경북	바탕곡	경주시 내남면 명계리	3.0	8.6	2022	1.5	Ia	0.036	III	토지계
6353	경북	황새골	경주시 내남면 노곡리	4.5	6.3	2022	4.9	III	0.062	IV	토지계
6354	경북	재량	경주시 내남면 월산리	4.5	19.2	2022	4.8	III	0.059	IV	토지계
6355	경북	지곡	경주시 내남면 월산리	10.5	13.8	2022	4.5	III	0.047	III	토지계
6356	경북	너죽골	경주시 내남면 월산리	7.8	4.1	2022	15.8	VI	0.117	V	토지계
6357	경북	와룡	경주시 내남면 용장리	3.5	6.2	2022	3.3	II	0.059	IV	토지계
6358	경북	신지	경주시 내남면 망성리	19.0	54.4	2022	5.1	IV	0.043	III	토지계
6359	경북	오배	경주시 내남면 덕천리	11.0	0.9	2022	5.7	IV	0.068	IV	토지계
6360	경북	독수	경주시 내남면 덕천리	7.8	4.5	2022	3.8	II	0.043	III	산업계
6361	경북	복림	경주시 내남면 박달리	14.5	0.7	2022	2.7	Ib	0.058	IV	토지계
6362	경북	사부골	경주시 내남면 박달리	3.7	3.9	2022	5.9	IV	0.059	IV	토지계
6363	경북	사곡	경주시 내남면 비지리	31.0	48.8	2022	2.2	Ib	0.032	III	토지계
6364	경북	월천	경주시 산내면 외칠리	6.8	2.5	2022	2.7	Ib	0.046	III	토지계
6365	경북	금정	경주시 서면 천촌리	16.8	19.3	2022	3.8	II	0.053	IV	토지계
6366	경북	덕천	경주시 서면 천촌리	45.0	45.8	2022	4.0	II	0.057	IV	생활계
6367	경북	개곡	경주시 서면 천촌리	4.6	1.4	2022	8.4	VI	0.049	III	토지계
6368	경북	대닥곡	경주시 서면 천촌리	6.0	1.0	2022	6.8	V	0.109	V	토지계
6369	경북	어부지(상)	경주시 서면 천촌리	3.3	1.7	2022	3.0	Ib	0.055	IV	토지계
6370	경북	산성	경주시 서면 천촌리	20.0	94.5	2022	2.4	Ib	0.040	III	토지계
6371	경북	아곡	경주시 서면 도리	15.9	18.0	2022	10.8	VI	0.078	IV	토지계
6372	경북	진태골	경주시 서면 도리	4.5	1.3	2022	12.6	VI	0.201	VI	토지계
6373	경북	불뫼(효청)	경주시 서면 도리	10.0	41.6	2022	5.0	III	0.039	III	토지계
6374	경북	자짓터	경주시 서면 심곡리	7.2	7.2	2022	10.6	VI	0.094	IV	토지계
6375	경북	진골	경주시 서면 사라리	7.2	2.1	2022	9.4	VI	0.062	IV	토지계
6376	경북	대밭골	경주시 서면 운대리	2.3	4.0	2022	10.9	VI	0.265	VI	토지계
6377	경북	숫목	경주시 현곡면 하구리	4.6	0.2	2022	8.8	VI	0.104	V	토지계
6378	경북	뒷뫼	경주시 현곡면 하구리	6.2	12.3	2022	7.0	V	0.219	VI	토지계
6379	경북	효청	경주시 현곡면 남사리	13.5	4.8	2022	4.7	III	0.060	IV	토지계
6380	경북	탑골	경주시 현곡면 남사리	9.6	3.7	2022	2.5	Ib	0.038	III	토지계
6381	경북	문산	김천시 문당동	11.3	9.6	2022	5.4	IV	0.082	IV	토지계
6382	경북	양곡	김천시 양천동	5.0	10.7	2022	5.8	IV	0.053	IV	토지계
6383	경북	등골	김천시 양천동	4.0	3.5	2022	7.4	V	0.040	III	토지계
6384	경북	예등	김천시 아포읍 예리	20.0	4.7	2022	6.6	V	0.051	IV	토지계
6385	경북	신지	김천시 아포읍 대신리	10.0	9.1	2022	5.0	III	0.058	IV	생활계
6386	경북	금계	김천시 아포읍 송천리	6.0	2.7	2022	6.3	V	0.045	III	토지계
6387	경북	천선	김천시 아포읍 송천리	3.0	5.7	2022	7.6	V	0.030	II	토지계
6388	경북	대성	김천시 아포읍 대성리	3.0	4.1	2022	8.4	VI	0.042	III	토지계
6389	경북	꿀뻘이	김천시 농소면 입석리	19.2	5.2	2022	7.2	V	0.203	VI	토지계
6390	경북	목골	김천시 농소면 월곡리	6.0	19.3	2022	7.2	V	0.312	VI	토지계

번호	시도	시설명	소재지	수혜 면적 (ha)	유효 저수량 (천톤)	조사년도	수질(mg/L. 등급)				주 오염원
							TOC		T-P		
6391	경북	수락	김천시 농소면 봉곡리	13.1	15.9	2022	5.0	III	0.102	V	토지계
6392	경북	노산	김천시 농소면 봉곡리	29.3	39.8	2022	6.7	V	0.216	VI	토지계
6393	경북	수호	김천시 농소면 연명리	16.1	8.0	2022	6.6	V	0.281	VI	토지계
6394	경북	모산	김천시 남면 옥산리	4.2	8.2	2022	8.0	V	0.389	VI	토지계
6395	경북	목골	김천시 남면 송곡리	4.5	6.8	2022	10.1	VI	0.610	VI	토지계
6396	경북	솔방	김천시 남면 송곡리	2.3	6.1	2022	4.6	III	0.100	IV	토지계
6397	경북	쇤밭	김천시 남면 월명리	10.0	5.4	2022	16.0	VI	0.318	VI	토지계
6398	경북	운봉	김천시 남면 월명리	5.0	8.0	2022	8.9	VI	0.453	VI	생활계
6399	경북	월명	김천시 남면 월명리	8.0	4.8	2022	7.6	V	0.222	VI	축산계
6400	경북	오룡	김천시 개령면 신흥리	10.0	3.8	2022	5.1	IV	0.132	V	생활계
6401	경북	지방	김천시 개령면 덕촌리	13.0	6.7	2022	6.0	IV	0.327	VI	토지계
6402	경북	노곡	김천시 어모면 옥울리	11.4	11.0	2022	7.7	V	0.436	VI	토지계
6403	경북	옥울	김천시 어모면 옥울리	14.0	13.3	2022	5.3	IV	0.130	V	토지계
6404	경북	오파	김천시 어모면 남산리	17.0	18.7	2022	6.9	V	0.070	IV	토지계
6405	경북	구룡	김천시 어모면 덕마리	4.0	11.3	2022	6.3	V	0.068	IV	생활계
6406	경북	상덕	김천시 어모면 덕마리	7.5	7.8	2022	6.1	V	0.111	V	토지계
6407	경북	구례	김천시 어모면 구례리	16.0	13.7	2022	6.0	IV	0.170	VI	토지계
6408	경북	송죽	김천시 어모면 도암리	8.0	6.1	2022	6.1	V	0.162	VI	토지계
6409	경북	송골	김천시 어모면 은기리	6.0	5.7	2022	6.1	V	0.209	VI	토지계
6410	경북	와룡	김천시 어모면 동좌리	8.0	16.0	2022	13.5	VI	0.364	VI	토지계
6411	경북	중말	김천시 조마면 신평리	3.0	6.1	2022	6.2	V	0.329	VI	토지계
6412	경북	삼산	김천시 조마면 삼산리	5.0	6.4	2022	6.0	IV	0.174	VI	토지계
6413	경북	유산1	김천시 조마면 삼산리	5.0	8.7	2022	6.7	V	0.065	IV	토지계
6414	경북	물왕실	김천시 조마면 신왕리	9.4	13.3	2022	6.6	V	0.050	III	생활계
6415	경북	송정	김천시 조마면 신왕리	9.0	18.1	2022	6.4	V	0.193	VI	토지계
6416	경북	신왕	김천시 조마면 신왕리	15.5	72.5	2022	4.8	III	0.216	VI	토지계
6417	경북	옥계	김천시 조마면 대방리	5.0	7.2	2022	3.8	II	0.112	V	토지계
6418	경북	가부리	김천시 지례면 교리	3.0	3.7	2022	4.0	II	0.162	VI	생활계
6419	경북	한밤	김천시 지례면 대울리	4.3	1.6	2022	4.2	III	0.181	VI	토지계
6420	경북	고령	김천시 지례면 대울리	5.1	7.6	2022	4.0	II	0.127	V	토지계
6421	경북	거물	김천시 지례면 거물리	4.0	2.8	2022	3.7	II	0.089	IV	토지계
6422	경북	주추골	김천시 지례면 도곡리	12.0	7.6	2022	3.6	II	0.085	IV	토지계
6423	경북	등현	김천시 지례면 신평리	17.9	9.0	2022	3.6	II	0.090	IV	축산계
6424	경북	울곡	김천시 지례면 신평리	12.6	6.4	2022	3.8	II	0.130	V	토지계
6425	경북	삼실	김천시 지례면 신평리	18.0	8.0	2022	4.1	III	0.144	V	토지계
6426	경북	남양	김천시 증산면 황항리	19.0	12.4	2022	3.9	II	0.132	V	토지계
6427	경북	한적	김천시 증산면 부항리	10.0	2.9	2022	4.1	III	0.131	V	토지계
6428	경북	동안	김천시 증산면 동안리	12.5	4.3	2022	3.8	II	0.171	VI	토지계
6429	경북	황정	김천시 증산면 황정리	8.0	9.2	2022	3.7	II	0.147	V	토지계
6430	경북	가렛제	김천시 증산면 평촌리	3.8	8.2	2022	3.5	II	0.144	V	토지계
6431	경북	대추월	안동시 풍산읍 만운리	2.1	5.7	2022	8.1	VI	0.068	IV	토지계
6432	경북	현풍	안동시 풍산읍 현애리	6.6	87.0	2022	5.7	IV	0.131	V	토지계
6433	경북	산동	안동시 와룡면 산아리	6.7	4.4	2022	4.3	III	0.054	IV	토지계
6434	경북	늘곡	안동시 와룡면 가야리	10.0	17.4	2022	7.4	V	0.138	V	토지계
6435	경북	오리원	안동시 와룡면 지내리	5.1	3.8	2022	5.1	IV	0.312	VI	토지계
6436	경북	가구	안동시 와룡면 지내리	13.7	13.4	2022	6.8	V	0.556	VI	토지계

번호	시도	시설명	소재지	수혜 면적 (ha)	유효 저수량 (천톤)	조사년도	수질(mg/L. 등급)				주 오염원
							TOC		T-P		
6437	경북	천곡	안동시 와룡면 이상리	45.2	5.9	2022	6.8	V	0.152	VI	토지계
6438	경북	우무실	안동시 와룡면 오천리	4.4	3.9	2022	11.4	VI	0.237	VI	토지계
6439	경북	토곡	안동시 북후면 장기리	48.6	24.8	2022	9.9	VI	0.205	VI	토지계
6440	경북	작산	안동시 북후면 물한리	13.3	5.0	2022	4.1	III	0.064	IV	토지계
6441	경북	마사	안동시 북후면 연곡리	9.4	7.3	2022	6.8	V	0.142	V	토지계
6442	경북	봉화	안동시 서후면 광평리	12.8	11.9	2022	6.6	V	0.291	VI	토지계
6443	경북	부곡	안동시 서후면 성곡리	2.7	9.1	2022	8.0	V	0.087	IV	토지계
6444	경북	용정	안동시 서후면 이개리	4.8	8.6	2022	5.8	IV	0.121	V	토지계
6445	경북	지대	안동시 서후면 명리	4.9	4.7	2022	15.4	VI	0.885	VI	토지계
6446	경북	자품	안동시 서후면 자품리	4.0	18.0	2022	8.4	VI	0.065	IV	토지계
6447	경북	도래	안동시 풍천면 인금리	13.4	3.6	2022	7.1	V	0.058	IV	토지계
6448	경북	따웃	안동시 일직면 원리	15.0	10.5	2022	8.5	VI	0.155	VI	토지계
6449	경북	송곡	안동시 일직면 송리리	9.8	39.2	2022	11.2	VI	0.037	III	토지계
6450	경북	상아	안동시 남후면 상아리	18.3	25.9	2022	6.5	V	0.057	IV	토지계
6451	경북	천평	안동시 남선면 이천리	9.9	8.2	2022	16.4	VI	0.029	II	토지계
6452	경북	토지	안동시 남선면 원림리	18.0	13.3	2022	12.5	VI	0.027	II	토지계
6453	경북	고곡	안동시 임하면 고곡리	10.9	21.0	2022	11.2	VI	0.025	II	토지계
6454	경북	미천	안동시 길안면 금곡리	9.5	7.2	2022	4.7	III	0.039	III	토지계
6455	경북	후현	안동시 길안면 현하리	13.2	14.1	2022	11.0	VI	0.046	III	토지계
6456	경북	척설	안동시 임동면 사월리	13.6	45.4	2022	8.7	VI	0.062	IV	토지계
6457	경북	미연	안동시 예안면 계곡리	4.6	5.6	2022	6.2	V	0.040	III	토지계
6458	경북	고림	안동시 예안면 구룡리	18.6	12.2	2022	10.9	VI	0.019	Ib	토지계
6459	경북	원천	안동시 녹전면 원천리	3.7	32.9	2022	8.3	VI	0.036	III	토지계
6460	경북	구봉	구미시 오태동	0.3	6.1	2022	3.6	II	0.146	V	토지계
6461	경북	오태	구미시 오태동	2.2	13.7	2022	3.6	II	0.124	V	토지계
6462	경북	하동	구미시 인의동	2.0	2.3	2022	3.5	II	0.160	VI	토지계
6463	경북	신기	구미시 선산읍 신기리	2.0	9.5	2022	7.6	V	0.035	III	토지계
6464	경북	성달	구미시 고아읍 이례리	2.0	7.6	2022	7.3	V	0.027	II	토지계
6465	경북	못두들	구미시 고아읍 대망리	2.3	3.0	2022	5.3	IV	0.042	III	생활계
6466	경북	망장	구미시 고아읍 대망리	1.2	4.7	2022	5.3	IV	0.034	III	토지계
6467	경북	산막	구미시 고아읍 파산리	7.5	27.9	2022	4.6	III	0.022	II	토지계
6468	경북	도장	구미시 고아읍 외예리	19.0	44.5	2022	6.9	V	0.018	Ib	토지계
6469	경북	신기	구미시 고아읍 외예리	3.0	5.8	2022	5.7	IV	0.034	III	토지계
6470	경북	구들	구미시 고아읍 내예리	3.0	12.5	2022	4.7	III	0.023	II	토지계
6471	경북	정골	구미시 고아읍 내예리	4.0	18.5	2022	6.4	V	0.016	Ib	토지계
6472	경북	원호	구미시 고아읍 원호리	3.1	11.7	2022	8.6	VI	0.024	II	토지계
6473	경북	송림	구미시 고아읍 송림리	2.4	13.5	2022	4.3	III	0.024	II	토지계
6474	경북	양진	구미시 고아읍 봉한리	11.6	37.6	2022	5.7	IV	0.022	II	토지계
6475	경북	송삼	구미시 무을면 송삼리	3.0	13.2	2022	4.8	III	0.017	Ib	생활계
6476	경북	우산	구미시 무을면 송삼리	3.0	5.7	2022	4.5	III	0.019	Ib	토지계
6477	경북	집수곡	구미시 무을면 송삼리	10.0	21.4	2022	2.8	Ib	0.022	II	토지계
6478	경북	구평	구미시 무을면 오가리	1.9	11.5	2022	7.4	V	0.192	VI	토지계
6479	경북	무이	구미시 무을면 무이리	2.6	6.1	2022	6.2	V	0.137	V	토지계
6480	경북	대곡	구미시 옥성면 초곡리	14.7	19.3	2022	4.7	III	0.021	II	토지계
6481	경북	골안	구미시 옥성면 초곡리	7.4	11.2	2022	5.0	III	0.053	IV	토지계
6482	경북	옥관	구미시 옥성면 옥관리	1.1	6.8	2022	10.0	VI	0.371	VI	토지계

번호	시도	시설명	소재지	수혜 면적 (ha)	유효 저수량 (천톤)	조사년도	수질(mg/L. 등급)				주 오염원
							TOC		T-P		
6483	경북	태봉	구미시 옥성면 태봉리	12.0	64.9	2022	4.8	III	0.042	III	생활계
6484	경북	갓골	구미시 옥성면 덕촌리	1.0	1.5	2022	10.9	VI	0.374	VI	축산계
6485	경북	가득	구미시 도개면 가산리	13.6	75.0	2022	6.4	V	0.193	VI	생활계
6486	경북	동산	구미시 도개면 동산리	5.6	6.1	2022	6.8	V	0.234	VI	토지계
6487	경북	동정	구미시 도개면 동산리	4.0	10.1	2022	4.0	II	0.042	III	토지계
6488	경북	동산일	구미시 도개면 동산리	4.0	2.1	2022	5.5	IV	0.089	IV	토지계
6489	경북	동산이	구미시 도개면 동산리	2.0	1.2	2022	3.8	II	0.042	III	토지계
6490	경북	감말	구미시 도개면 동산리	3.0	3.3	2022	5.6	IV	0.102	V	토지계
6491	경북	신평	구미시 도개면 월림리	2.0	7.8	2022	5.2	IV	0.063	IV	토지계
6492	경북	갈곡	구미시 도개면 신곡리	3.0	4.2	2022	5.7	IV	0.120	V	토지계
6493	경북	열곡	구미시 도개면 신곡리	11.6	13.7	2022	3.7	II	0.039	III	토지계
6494	경북	재궁	구미시 도개면 궁기리	7.9	20.2	2022	5.8	IV	0.089	IV	토지계
6495	경북	농암	구미시 도개면 궁기리	2.5	9.4	2022	6.2	V	0.108	V	토지계
6496	경북	우곡	구미시 도개면 신림리	11.3	95.2	2022	5.6	IV	0.079	IV	토지계
6497	경북	산재	구미시 도개면 신림리	1.0	1.2	2022	5.6	IV	0.103	V	토지계
6498	경북	갈현	구미시 도개면 도개리	4.0	9.2	2022	5.6	IV	0.123	V	토지계
6499	경북	도곡	구미시 도개면 도개리	6.0	63.0	2022	4.5	III	0.083	IV	토지계
6500	경북	법화	구미시 도개면 도개리	2.1	8.6	2022	4.2	III	0.065	IV	토지계
6501	경북	수철	구미시 도개면 다곡리	3.0	0.9	2022	6.1	V	0.133	V	토지계
6502	경북	신화촌	구미시 도개면 다곡리	3.5	2.9	2022	5.0	III	0.088	IV	토지계
6503	경북	다곡	구미시 도개면 다곡리	9.0	32.0	2022	6.5	V	0.140	V	토지계
6504	경북	오층골	구미시 해평면 괴곡리	2.2	3.6	2022	7.4	V	0.382	VI	토지계
6505	경북	교리	구미시 해평면 낙산리	2.8	6.9	2022	8.0	V	0.451	VI	토지계
6506	경북	야곡	구미시 해평면 낙산리	2.6	7.9	2022	5.9	IV	0.508	VI	토지계
6507	경북	동곡	구미시 산동면 동곡리	2.0	12.5	2022	4.5	III	0.043	III	토지계
6508	경북	동산	구미시 산동면 동곡리	5.2	10.1	2022	7.2	V	0.122	V	토지계
6509	경북	도리미	구미시 산동면 도중리	3.3	1.7	2022	11.0	VI	0.278	VI	토지계
6510	경북	사창	구미시 산동면 봉산리	1.0	0.9	2022	4.1	III	0.022	II	토지계
6511	경북	몽대	구미시 산동면 임천리	1.0	18.4	2022	23.4	VI	0.448	VI	토지계
6512	경북	갈곡	구미시 산동면 임천리	5.2	7.0	2022	24.6	VI	0.450	VI	토지계
6513	경북	승지	구미시 산동면 임천리	1.5	1.9	2022	25.0	VI	0.459	VI	토지계
6514	경북	갈곡이	구미시 산동면 인덕리	2.0	2.3	2022	8.1	VI	0.206	VI	토지계
6515	경북	송산	구미시 산동면 송산리	4.2	12.5	2022	6.5	V	0.118	V	토지계
6516	경북	지방	구미시 산동면 송산리	6.4	26.6	2022	5.8	IV	0.077	IV	토지계
6517	경북	굴현	구미시 장천면 상림리	1.0	43.8	2022	7.4	V	0.048	III	토지계
6518	경북	상가	구미시 장천면 상림리	0.7	1.0	2022	10.4	VI	0.111	V	토지계
6519	경북	하기	구미시 장천면 상림리	2.0	8.6	2022	7.2	V	0.035	III	토지계
6520	경북	죽곡(서낭곡)	구미시 장천면 금산리	0.9	12.3	2022	7.2	V	0.036	III	토지계
6521	경북	장자	구미시 장천면 금산리	2.0	13.1	2022	7.4	V	0.032	III	토지계
6522	경북	기동	구미시 장천면 금산리	1.0	42.3	2022	13.6	VI	0.098	IV	생활계
6523	경북	금화	구미시 장천면 금산리	1.0	9.3	2022	7.9	V	0.048	III	토지계
6524	경북	생곡	구미시 장천면 오로리	1.8	14.7	2022	11.6	VI	0.078	IV	토지계
6525	경북	묵방	구미시 장천면 오로리	1.2	62.5	2022	7.2	V	0.019	Ib	토지계
6526	경북	수암	구미시 장천면 오로리	1.5	0.9	2022	7.1	V	0.015	Ib	토지계
6527	경북	안골	구미시 장천면 오로리	8.4	2.5	2022	7.1	V	0.018	Ib	토지계
6528	경북	초곡	구미시 장천면 묵어리	2.0	22.5	2022	8.0	V	0.058	IV	토지계

번호	시도	시설명	소재지	수혜 면적 (ha)	유효 저수량 (천톤)	조사년도	수질(mg/L. 등급)				주 오염원
							TOC		T-P		
6529	경북	왕유	영주시 평은면 강동리	2.5	2.1	2022	8.1	VI	0.076	IV	토지계
6530	경북	마전	영주시 평은면 지곡리	6.0	14.6	2022	8.2	VI	0.085	IV	토지계
6531	경북	오운	영주시 평은면 오운리	30.0	222.0	2022	7.4	V	0.030	II	토지계
6532	경북	먹골	영주시 평은면 오운리	31.0	187.0	2022	4.1	III	0.044	III	토지계
6533	경북	신방	영주시 문수면 만방리	5.0	6.1	2022	5.9	IV	0.066	IV	토지계
6534	경북	피밭골	영주시 문수면 권선리	6.0	5.7	2022	5.3	IV	0.110	V	토지계
6535	경북	난곡	영주시 문수면 권선리	4.0	11.0	2022	7.0	V	0.531	VI	토지계
6536	경북	속골	영주시 문수면 월호리	5.0	6.1	2022	10.8	VI	0.334	VI	토지계
6537	경북	와현	영주시 문수면 월호리	6.0	6.1	2022	5.6	IV	0.337	VI	토지계
6538	경북	조제	영주시 문수면 조제리	7.0	6.4	2022	8.5	VI	0.142	V	토지계
6539	경북	금연골	영주시 문수면 조제리	5.0	3.7	2022	6.2	V	0.094	IV	토지계
6540	경북	궁기	영주시 문수면 대양리	5.3	5.0	2022	8.5	VI	0.120	V	토지계
6541	경북	기니골	영주시 문수면 대양리	6.0	9.7	2022	6.8	V	0.076	IV	토지계
6542	경북	전도	영주시 문수면 대양리	5.0	2.6	2022	5.3	IV	0.306	VI	토지계
6543	경북	성곡	영주시 장수면 성곡리	6.5	6.9	2022	5.8	IV	0.085	IV	토지계
6544	경북	봉암1	영주시 안정면 봉암리	5.0	7.3	2022	9.1	VI	0.636	VI	토지계
6545	경북	용산	영주시 안정면 용산리	4.2	8.9	2022	2.2	Ib	0.029	II	토지계
6546	경북	범어	영천시 범어동	8.7	137.9	2022	8.1	VI	0.037	III	토지계
6547	경북	마곡	영천시 괴연동	2.1	6.5	2022	12.9	VI	0.162	VI	토지계
6548	경북	북거	영천시 금호읍 호남리	4.5	102.1	2022	8.6	VI	0.085	IV	토지계
6549	경북	치일	영천시 청통면 치일리	37.0	92.4	2022	5.0	III	0.063	IV	토지계
6550	경북	등지	영천시 청통면 애련리	7.2	181.9	2022	6.3	V	0.038	III	토지계
6551	경북	와곡	영천시 청통면 애련리	8.0	9.1	2022	8.5	VI	0.094	IV	토지계
6552	경북	지경	영천시 신녕면 치산리	8.2	7.7	2022	9.5	VI	0.025	II	토지계
6553	경북	치산	영천시 신녕면 치산리	7.7	94.0	2022	1.8	Ia	0.003	Ia	토지계
6554	경북	도근	영천시 신녕면 화서리	6.7	10.7	2022	9.8	VI	0.073	IV	생활계
6555	경북	둔	영천시 신녕면 화서리	8.3	23.9	2022	3.4	II	0.089	IV	생활계
6556	경북	화남	영천시 신녕면 화남리	9.4	43.5	2022	4.0	II	0.012	Ib	토지계
6557	경북	온천	영천시 신녕면 화남리	5.9	12.3	2022	4.1	III	0.013	Ib	토지계
6558	경북	우등곡	영천시 신녕면 매양리	3.1	10.3	2022	7.6	V	0.072	IV	토지계
6559	경북	연정	영천시 신녕면 연정리	6.7	38.4	2022	3.3	II	0.024	II	토지계
6560	경북	가소곡	영천시 신녕면 가천리	3.9	26.7	2022	17.0	VI	0.095	IV	토지계
6561	경북	가파	영천시 신녕면 가천리	6.9	28.4	2022	7.8	V	0.054	IV	토지계
6562	경북	연	영천시 화산면 연계리	14.5	39.1	2022	10.0	VI	0.071	IV	생활계
6563	경북	가일안	영천시 화산면 연계리	4.0	17.6	2022	6.9	V	0.376	VI	생활계
6564	경북	굴견	영천시 화산면 연계리	4.0	23.8	2022	10.7	VI	0.087	IV	생활계
6565	경북	석곡	영천시 화산면 덕암리	6.8	5.7	2022	17.1	VI	0.217	VI	토지계
6566	경북	이모	영천시 화산면 효정리	5.0	3.2	2022	5.3	IV	0.227	VI	토지계
6567	경북	섭	영천시 화산면 당지리	15.5	68.4	2022	4.3	III	0.038	III	토지계
6568	경북	속곡2	영천시 화산면 화산리	7.7	18.0	2022	8.4	VI	0.034	III	생활계
6569	경북	용실	영천시 화산면 화산리	5.0	6.6	2022	9.7	VI	0.014	Ib	토지계
6570	경북	효정	영천시 화산면 화산리	9.7	48.0	2022	6.8	V	0.018	Ib	토지계
6571	경북	새	영천시 화산면 암기리	9.5	17.9	2022	8.9	VI	0.021	II	토지계
6572	경북	구성	영천시 화산면 유성리	2.0	113.6	2022	10.0	VI	0.094	IV	생활계
6573	경북	부계	영천시 화산면 부계리	8.0	92.0	2022	12.2	VI	0.284	VI	토지계
6574	경북	마곡	영천시 화북면 자천리	7.0	8.2	2022	9.5	VI	0.044	III	토지계

번호	시도	시설명	소재지	수혜 면적 (ha)	유효 저수량 (천톤)	조사년도	수질(mg/L. 등급)				주 오염원
							TOC		T-P		
6575	경북	탑전	영천시 자양면 보현리	5.0	2.8	2022	4.7	III	0.104	V	토지계
6576	경북	삼귀	영천시 자양면 삼귀리	4.0	17.8	2022	5.8	IV	0.034	III	토지계
6577	경북	원각	영천시 자양면 용산리	6.0	41.8	2022	3.4	II	0.063	IV	토지계
6578	경북	삼박골	영천시 자양면 신방리	9.7	52.5	2022	5.9	IV	0.023	II	토지계
6579	경북	조산	영천시 자양면 신방리	6.7	32.0	2022	6.0	IV	0.038	III	토지계
6580	경북	도일	영천시 임고면 양항리	10.9	44.1	2022	7.0	V	0.038	III	토지계
6581	경북	중세돈	영천시 임고면 황강리	7.7	34.9	2022	4.9	III	0.030	II	생활계
6582	경북	중골	영천시 임고면 효리	7.1	23.9	2022	7.7	V	0.126	V	토지계
6583	경북	방목내	영천시 임고면 효리	4.0	2.3	2022	6.0	IV	0.119	V	생활계
6584	경북	마차곡	영천시 임고면 금대리	6.0	35.4	2022	6.8	V	0.036	III	토지계
6585	경북	착골	영천시 임고면 사리	10.7	21.0	2022	10.8	VI	0.040	III	토지계
6586	경북	구만	영천시 임고면 수성리	2.0	8.9	2022	8.9	VI	0.053	IV	토지계
6587	경북	감곡2	영천시 북안면 상리	5.0	3.3	2022	5.1	IV	0.023	II	토지계
6588	경북	비내3	영천시 북안면 상리	4.3	0.6	2022	5.0	III	0.032	III	토지계
6589	경북	대평	영천시 북안면 당리	11.5	492.3	2022	5.2	IV	0.045	III	토지계
6590	경북	북동	영천시 북안면 북리	17.0	26.9	2022	6.4	V	0.083	IV	토지계
6591	경북	도유	영천시 북안면 도유리	10.7	49.8	2022	7.1	V	0.108	V	토지계
6592	경북	원당곡	영천시 북안면 용계리	7.0	44.8	2022	6.9	V	0.083	IV	토지계
6593	경북	신화1	영천시 북안면 용계리	7.7	58.6	2022	5.4	IV	0.255	VI	생활계
6594	경북	도화	영천시 대창면 용호리	9.0	105.3	2022	5.8	IV	0.129	V	토지계
6595	경북	직곡1	영천시 대창면 신광리	12.5	88.9	2022	6.1	V	0.039	III	토지계
6596	경북	대재	영천시 대창면 대재리	13.5	83.4	2022	4.8	III	0.071	IV	토지계
6597	경북	양당	영천시 대창면 구지리	3.0	7.6	2022	10.9	VI	0.079	IV	토지계
6598	경북	장곡2	영천시 대창면 구지리	11.7	3.3	2022	6.6	V	0.018	Ib	생활계
6599	경북	사리	영천시 대창면 사리리	7.0	256.6	2022	11.5	VI	0.422	VI	생활계
6600	경북	개운	상주시 개운동	6.5	3.3	2022	1.8	Ia	0.058	IV	토지계
6601	경북	지천	상주시 지천동	7.8	13.5	2022	1.8	Ia	0.066	IV	토지계
6602	경북	오대2	상주시 오대동	15.0	42.0	2022	2.5	Ib	0.088	IV	토지계
6603	경북	사치미	상주시 연월동	6.0	5.4	2022	2.6	Ib	0.073	IV	토지계
6604	경북	남정지	상주시 연월동	10.0	8.9	2022	1.9	Ia	0.068	IV	토지계
6605	경북	대조	상주시 함창읍 대조리	23.0	48.4	2022	3.0	Ib	0.515	VI	토지계
6606	경북	가지박골	상주시 중동면 회상리	6.5	8.5	2022	1.9	Ia	0.099	IV	토지계
6607	경북	대비	상주시 중동면 오상리	7.6	5.1	2022	1.9	Ia	0.083	IV	토지계
6608	경북	안골	상주시 중동면 오상리	4.0	3.4	2022	2.0	Ia	0.102	V	토지계
6609	경북	오하	상주시 중동면 오상리	9.0	14.0	2022	2.3	Ib	0.226	VI	토지계
6610	경북	원달	상주시 중동면 간상리	5.4	6.5	2022	1.8	Ia	0.058	IV	토지계
6611	경북	중방	상주시 중동면 간상리	4.4	8.4	2022	2.1	Ib	0.123	V	토지계
6612	경북	구루물	상주시 중동면 신암리	4.0	2.2	2022	2.6	Ib	0.080	IV	토지계
6613	경북	월방	상주시 중동면 신암리	11.8	19.2	2022	2.6	Ib	0.079	IV	토지계
6614	경북	월상	상주시 중동면 금당리	19.0	24.0	2022	2.7	Ib	0.099	IV	토지계
6615	경북	가락골	상주시 중동면 금당리	13.0	13.1	2022	2.6	Ib	0.076	IV	토지계
6616	경북	길마자	상주시 중동면 우물리	8.1	3.6	2022	2.7	Ib	0.090	IV	토지계
6617	경북	가시리	상주시 중동면 우물리	2.8	6.1	2022	2.6	Ib	0.084	IV	토지계
6618	경북	달지	상주시 사별면 목가리	14.7	23.9	2022	2.6	Ib	0.094	IV	토지계
6619	경북	뒷골	상주시 사별면 용담리	14.4	12.3	2022	2.8	Ib	0.137	V	토지계
6620	경북	묵하2	상주시 사별면 묵하리	4.0	7.4	2022	2.6	Ib	0.082	IV	토지계

번호	시도	시설명	소재지	수혜 면적 (ha)	유효 저수량 (천톤)	조사년도	수질(mg/L. 등급)				주 오염원
							TOC		T-P		
6621	경북	묵하1	상주시 사벌면 묵하리	8.0	3.6	2022	2.5	Ib	0.079	IV	토지계
6622	경북	반소	상주시 낙동면 상촌리	10.8	6.5	2022	2.5	Ib	0.074	IV	토지계
6623	경북	송계	상주시 낙동면 장곡리	3.0	5.3	2022	2.6	Ib	0.071	IV	토지계
6624	경북	장곡(서낭)	상주시 낙동면 장곡리	3.5	2.6	2022	5.1	IV	0.058	IV	토지계
6625	경북	가막	상주시 낙동면 구잠리	3.5	4.9	2022	5.0	III	0.078	IV	토지계
6626	경북	구도리	상주시 낙동면 구잠리	7.4	1.3	2022	5.0	III	0.059	IV	토지계
6627	경북	물량	상주시 낙동면 물량리	27.4	35.8	2022	5.2	IV	0.063	IV	토지계
6628	경북	건바	상주시 낙동면 물량리	2.4	8.8	2022	2.4	Ib	0.080	IV	토지계
6629	경북	분항	상주시 낙동면 분항리	3.0	7.2	2022	3.3	II	0.169	VI	토지계
6630	경북	송산	상주시 낙동면 분항리	4.0	4.9	2022	11.0	VI	0.121	V	토지계
6631	경북	구촌	상주시 낙동면 분항리	1.0	6.9	2022	5.5	IV	0.053	IV	토지계
6632	경북	운곡	상주시 낙동면 운평리	6.5	14.1	2022	4.0	II	0.157	VI	토지계
6633	경북	반포	상주시 낙동면 용포리	2.5	6.3	2022	4.0	II	0.211	VI	토지계
6634	경북	상용	상주시 낙동면 용포리	43.5	61.3	2022	4.1	III	0.138	V	토지계
6635	경북	수정	상주시 낙동면 수정리	15.0	10.1	2022	3.1	II	0.079	IV	토지계
6636	경북	신오	상주시 낙동면 신오리	22.0	46.2	2022	5.1	IV	0.062	IV	토지계
6637	경북	문현	상주시 낙동면 유곡리	3.0	4.0	2022	4.5	III	0.059	IV	토지계
6638	경북	유포	상주시 낙동면 유곡리	5.0	2.1	2022	4.5	III	0.059	IV	토지계
6639	경북	매곡	상주시 낙동면 유곡리	8.6	5.0	2022	4.4	III	0.074	IV	토지계
6640	경북	동역	상주시 내서면 서월리	5.4	16.0	2022	3.7	II	0.046	III	토지계
6641	경북	오가실	상주시 외서면 가곡리	4.9	4.1	2022	3.6	II	0.044	III	토지계
6642	경북	젼마	상주시 외서면 이촌리	19.3	16.7	2022	3.8	II	0.043	III	토지계
6643	경북	가마실	상주시 공검면 부곡리	9.1	19.4	2022	4.4	III	0.035	III	토지계
6644	경북	망골	상주시 공검면 양정리	3.5	2.7	2022	3.7	II	0.058	IV	토지계
6645	경북	새마	상주시 공검면 화동리	5.6	4.8	2022	4.1	III	0.021	II	토지계
6646	경북	잡너머	상주시 공검면 화동리	3.3	2.8	2022	4.2	III	0.020	Ib	토지계
6647	경북	남제사	상주시 공검면 울곡리	7.9	9.4	2022	4.2	III	0.024	II	토지계
6648	경북	청용	문경시 마성면 하내리	3.0	23.0	2022	2.8	Ib	0.014	Ib	토지계
6649	경북	오천	문경시 마성면 오천리	6.0	6.4	2022	4.4	III	0.039	III	토지계
6650	경북	밀양	경산시 여천동	2.0	17.6	2022	12.1	VI	0.292	VI	토지계
6651	경북	상촌	경산시 갑제동	0.5	31.4	2022	6.6	V	0.071	IV	토지계
6652	경북	신지	경산시 하양읍 교리	1.0	41.0	2022	5.0	III	0.485	VI	생활계
6653	경북	호곡	경산시 하양읍 남하리	1.0	48.5	2022	10.2	VI	0.036	III	토지계
6654	경북	덕곡	경산시 하양읍 남하리	2.5	19.9	2022	9.0	VI	0.045	III	토지계
6655	경북	후곡	경산시 하양읍 남하리	1.0	46.1	2022	11.0	VI	0.045	III	토지계
6656	경북	내평	경산시 진량읍 평사리(坪沙)	2.0	15.3	2022	7.2	V	0.074	IV	토지계
6657	경북	부재	경산시 진량읍 시문리	8.0	209.8	2022	7.8	V	0.081	IV	토지계
6658	경북	속골	경산시 진량읍 현내리	0.5	5.7	2022	12.5	VI	0.073	IV	토지계
6659	경북	신제	경산시 진량읍 신제리	6.0	239.9	2022	3.2	II	0.039	III	토지계
6660	경북	초산	경산시 진량읍 속초리	2.0	37.7	2022	10.6	VI	0.046	III	토지계
6661	경북	항제	경산시 진량읍 항제리	4.0	80.1	2022	5.8	IV	0.220	VI	토지계
6662	경북	소월	경산시 와촌면 소월리	8.0	32.8	2022	6.2	V	0.043	III	토지계
6663	경북	기리	경산시 자인면 원당리	7.0	84.0	2022	5.8	IV	0.353	VI	토지계
6664	경북	완제	경산시 자인면 남촌리	10.0	72.1	2022	6.3	V	0.091	IV	토지계
6665	경북	신완재	경산시 자인면 남촌리	3.5	18.9	2022	6.1	V	0.088	IV	토지계
6666	경북	사회	경산시 자인면 계림리	6.0	88.9	2022	9.6	VI	0.065	IV	토지계

번호	시도	시설명	소재지	수혜 면적 (ha)	유효 저수량 (천톤)	조사년도	수질(mg/L. 등급)				주 오염원
							TOC		T-P		
6667	경북	죽곡	경산시 용성면 용산리	2.0	8.4	2022	5.7	IV	0.028	II	토지계
6668	경북	가전	경산시 용성면 용산리	1.0	7.8	2022	11.0	VI	0.168	VI	토지계
6669	경북	영구	경산시 용성면 매남리	5.0	27.1	2022	4.5	III	0.038	III	토지계
6670	경북	매남	경산시 용성면 매남리	4.0	21.6	2022	3.4	II	0.058	IV	토지계
6671	경북	대계	경산시 용성면 내촌리	5.0	71.1	2022	9.0	VI	0.156	VI	토지계
6672	경북	정상	경산시 용성면 고은리	0.2	9.0	2022	10.7	VI	0.090	IV	토지계
6673	경북	울능	경산시 용성면 가척리	8.0	147.8	2022	10.7	VI	0.180	VI	토지계
6674	경북	토방	경산시 용성면 용천리	1.0	11.0	2022	10.6	VI	0.197	VI	토지계
6675	경북	밀	경산시 남산면 연하리	2.0	69.5	2022	9.9	VI	0.069	IV	토지계
6676	경북	신방2	경산시 남천면 신방리	1.0	86.9	2022	7.0	V	0.047	III	토지계
6677	경북	준골	군위군 군위읍 대북리	3.0	8.1	2022	16.3	VI	0.131	V	토지계
6678	경북	멍에	군위군 군위읍 대북리	3.2	0.6	2022	13.3	VI	0.043	III	토지계
6679	경북	월곡	군위군 군위읍 대북리	4.0	19.6	2022	16.3	VI	0.177	VI	토지계
6680	경북	상북	군위군 군위읍 대북리	4.0	1.1	2022	17.2	VI	0.074	IV	토지계
6681	경북	녹점	군위군 군위읍 오곡리	5.0	13.9	2022	12.8	VI	0.102	V	생활계
6682	경북	오곡하	군위군 군위읍 오곡리	8.0	18.4	2022	5.1	IV	0.032	III	토지계
6683	경북	미능	군위군 군위읍 오곡리	4.7	13.1	2022	11.8	VI	0.139	V	토지계
6684	경북	신제	군위군 군위읍 정리	10.0	49.7	2022	9.4	VI	0.046	III	토지계
6685	경북	성황	군위군 군위읍 정리	13.0	60.9	2022	15.7	VI	0.082	IV	토지계
6686	경북	오가1	군위군 군위읍 하곡리	10.0	40.1	2022	9.3	VI	0.073	IV	토지계
6687	경북	성지상	군위군 군위읍 하곡리	4.0	3.5	2022	10.5	VI	0.082	IV	토지계
6688	경북	마정	군위군 군위읍 하곡리	5.0	18.9	2022	12.4	VI	0.113	V	생활계
6689	경북	내오가	군위군 군위읍 하곡리	2.0	12.7	2022	4.8	III	0.037	III	생활계
6690	경북	원곡	군위군 군위읍 하곡리	6.0	8.9	2022	15.3	VI	0.190	VI	토지계
6691	경북	용대	군위군 군위읍 용대리	8.0	25.9	2022	8.7	VI	0.112	V	토지계
6692	경북	후음	군위군 군위읍 상곡리	7.5	21.7	2022	10.8	VI	0.056	IV	토지계
6693	경북	가전	군위군 군위읍 상곡리	10.0	30.8	2022	10.2	VI	0.135	V	토지계
6694	경북	중방	군위군 군위읍 상곡리	6.0	29.5	2022	9.7	VI	0.119	V	토지계
6695	경북	구수	군위군 군위읍 광현리	8.0	47.5	2022	7.4	V	0.045	III	생활계
6696	경북	영풍	군위군 군위읍 광현리	5.0	6.7	2022	7.1	V	0.038	III	토지계
6697	경북	도경	군위군 군위읍 광현리	10.0	30.5	2022	10.8	VI	0.061	IV	생활계
6698	경북	정곡	군위군 군위읍 광현리	7.0	13.5	2022	10.1	VI	0.075	IV	토지계
6699	경북	광현	군위군 군위읍 광현리	6.0	45.3	2022	16.1	VI	0.046	III	토지계
6700	경북	새목	군위군 군위읍 대흥리	10.0	11.5	2022	12.0	VI	0.192	VI	토지계
6701	경북	농암	군위군 군위읍 대흥리	10.0	143.6	2022	10.4	VI	0.106	V	생활계
6702	경북	후곡1	군위군 소보면 보현리	13.0	12.4	2022	11.3	VI	0.121	V	토지계
6703	경북	등명	군위군 소보면 보현리	16.0	34.6	2022	8.9	VI	0.059	IV	토지계
6704	경북	가래	군위군 소보면 보현리	3.0	3.8	2022	3.1	II	0.033	III	토지계
6705	경북	청산	군위군 소보면 보현리	10.0	12.6	2022	2.7	Ib	0.046	III	토지계
6706	경북	법주2	군위군 소보면 위성리	7.0	7.1	2022	9.7	VI	0.042	III	토지계
6707	경북	낭성	군위군 소보면 위성리	7.0	14.9	2022	23.0	VI	0.653	VI	토지계
6708	경북	사촌	군위군 소보면 위성리	7.0	5.4	2022	6.2	V	0.066	IV	토지계
6709	경북	화산	군위군 소보면 위성리	5.0	4.7	2022	10.4	VI	0.422	VI	토지계
6710	경북	수철	군위군 소보면 달산리	15.0	16.9	2022	4.3	III	0.055	IV	토지계
6711	경북	두개	군위군 소보면 달산리	12.0	7.1	2022	10.2	VI	0.055	IV	생활계
6712	경북	법주1	군위군 소보면 달산리	12.0	24.5	2022	6.6	V	0.077	IV	토지계

번호	시도	시설명	소재지	수혜 면적 (ha)	유효 저수량 (천톤)	조사년도	수질(mg/L. 등급)				주 오염원
							TOC		T-P		
6713	경북	하곡	군위군 소보면 달산리	7.0	11.3	2022	15.2	VI	0.051	IV	토지계
6714	경북	대송	군위군 소보면 송월리	4.0	6.1	2022	14.0	VI	0.099	IV	토지계
6715	경북	석정	군위군 소보면 송월리	7.0	5.3	2022	5.6	IV	0.076	IV	토지계
6716	경북	다항	군위군 소보면 도산리	6.0	13.4	2022	13.4	VI	0.081	IV	토지계
6717	경북	정곡	군위군 소보면 도산리	12.0	12.3	2022	12.1	VI	0.072	IV	토지계
6718	경북	유곡	군위군 효령면 중구리	3.0	2.8	2022	8.3	VI	0.028	II	토지계
6719	경북	북방	군위군 효령면 중구리	4.0	8.1	2022	7.4	V	0.029	II	토지계
6720	경북	구룡	군위군 효령면 거매리	7.0	26.7	2022	4.9	III	0.026	II	토지계
6721	경북	산막	군위군 효령면 장군리	5.0	7.5	2022	4.6	III	0.041	III	토지계
6722	경북	개곡	군위군 효령면 장기리	10.0	12.3	2022	6.9	V	0.025	II	토지계
6723	경북	금곡	군위군 효령면 금매리	6.0	14.8	2022	3.6	II	0.044	III	토지계
6724	경북	내동	군위군 효령면 화계리	8.0	24.3	2022	8.2	VI	0.054	IV	생활계
6725	경북	무동	군위군 효령면 화계리	3.0	7.0	2022	8.2	VI	0.043	III	토지계
6726	경북	덕동	군위군 효령면 마시리	10.0	23.5	2022	3.9	II	0.017	Ib	토지계
6727	경북	대사	군위군 효령면 마시리	3.0	5.8	2022	3.8	II	0.048	III	생활계
6728	경북	미터	군위군 부계면 창평리	3.0	7.9	2022	7.9	V	0.026	II	토지계
6729	경북	기	군위군 부계면 창평리	6.0	18.0	2022	5.0	III	0.945	VI	토지계
6730	경북	돌태	군위군 부계면 가호리	5.0	1.2	2022	6.6	V	0.048	III	토지계
6731	경북	송곡	군위군 부계면 가호리	3.0	1.7	2022	7.1	V	0.026	II	토지계
6732	경북	인동	군위군 부계면 가호리	5.0	21.6	2022	5.3	IV	0.016	Ib	토지계
6733	경북	궁울	군위군 부계면 대울리	5.0	17.8	2022	4.3	III	0.128	V	토지계
6734	경북	송래	군위군 부계면 동산리	5.0	16.3	2022	7.1	V	0.146	V	토지계
6735	경북	대동	군위군 부계면 동산리	6.0	5.9	2022	2.0	Ia	0.024	II	생활계
6736	경북	오재	군위군 부계면 동산리	5.0	5.0	2022	6.6	V	0.151	VI	토지계
6737	경북	소근	군위군 부계면 남산리	3.0	2.7	2022	4.7	III	0.036	III	토지계
6738	경북	양산	군위군 부계면 남산리	10.0	7.1	2022	4.9	III	0.052	IV	토지계
6739	경북	두북	군위군 우보면 두북리	10.0	11.8	2022	9.0	VI	0.049	III	생활계
6740	경북	사답	군위군 우보면 선곡리	5.0	16.7	2022	8.0	V	0.067	IV	토지계
6741	경북	용연	군위군 우보면 선곡리	7.0	11.1	2022	8.0	V	0.028	II	토지계
6742	경북	선곡	군위군 우보면 선곡리	8.0	19.8	2022	7.8	V	0.088	IV	토지계
6743	경북	종단	군위군 우보면 선곡리	7.0	17.3	2022	6.6	V	0.044	III	토지계
6744	경북	당곡	군위군 우보면 모산리	15.0	13.5	2022	6.5	V	0.049	III	생활계
6745	경북	근대	군위군 우보면 모산리	5.5	8.1	2022	10.4	VI	0.113	V	토지계
6746	경북	사구정	군위군 우보면 문덕리	1.5	4.8	2022	9.7	VI	0.086	IV	토지계
6747	경북	이곡	군위군 의흥면 신덕리	7.5	9.7	2022	7.9	V	0.049	III	토지계
6748	경북	구일	군위군 의흥면 신덕리	9.0	31.7	2022	7.5	V	0.045	III	토지계
6749	경북	가곡	군위군 의흥면 신덕리	6.0	18.0	2022	8.6	VI	0.071	IV	토지계
6750	경북	울수	군위군 의흥면 지호리	8.0	28.6	2022	10.0	VI	0.093	IV	토지계
6751	경북	신옥	군위군 의흥면 지호리	2.5	3.4	2022	10.6	VI	0.109	V	토지계
6752	경북	마곡	군위군 의흥면 지호리	2.0	4.5	2022	9.0	VI	0.090	IV	토지계
6753	경북	상곡	군위군 의흥면 지호리	3.0	1.2	2022	9.8	VI	0.128	V	토지계
6754	경북	계명	군위군 의흥면 연계리	8.0	10.1	2022	10.8	VI	0.163	VI	토지계
6755	경북	아치	군위군 산성면 무암리	6.0	17.1	2022	8.5	VI	0.040	III	토지계
6756	경북	여좌곡	군위군 산성면 무암리	3.0	8.1	2022	9.1	VI	0.034	III	토지계
6757	경북	장곡	군위군 산성면 운산리	5.5	11.8	2022	7.9	V	0.016	Ib	토지계
6758	경북	대곡	군위군 산성면 운산리	4.5	24.1	2022	7.9	V	0.042	III	생활계

번호	시도	시설명	소재지	수혜 면적 (ha)	유효 저수량 (천톤)	조사년도	수질(mg/L. 등급)				주 오염원
							TOC		T-P		
6759	경북	고곡	군위군 고로면 장곡리	3.0	0.6	2022	9.5	VI	0.125	V	토지계
6760	경북	정곡	군위군 고로면 장곡리	3.0	3.2	2022	7.5	V	0.174	VI	토지계
6761	경북	분저	군위군 고로면 인곡리	4.7	6.2	2022	9.9	VI	0.096	IV	토지계
6762	경북	병암	군위군 고로면 인곡리	5.0	11.8	2022	8.3	VI	0.146	V	토지계
6763	경북	대곡	군위군 고로면 양지리	8.0	36.0	2022	8.1	VI	0.126	V	생활계
6764	경북	제궁	군위군 고로면 낙전리	6.0	6.5	2022	8.0	V	0.104	V	토지계
6765	경북	갈선	군위군 고로면 낙전리	3.0	7.5	2022	7.1	V	0.122	V	토지계
6766	경북	대곡	의성군 의성읍 비봉리	6.5	19.0	2022	2.4	Ib	0.066	IV	토지계
6767	경북	이곡	의성군 의성읍 비봉리	7.1	9.9	2022	2.4	Ib	0.062	IV	생활계
6768	경북	고갑	의성군 의성읍 비봉리	4.0	7.0	2022	2.4	Ib	0.070	IV	토지계
6769	경북	후곡	의성군 의성읍 팔성리	3.0	2.0	2022	4.3	III	0.069	IV	토지계
6770	경북	손도	의성군 의성읍 팔성리	3.6	20.3	2022	4.4	III	0.069	IV	토지계
6771	경북	남산지	의성군 단촌면 세촌리	4.5	4.6	2022	7.8	V	0.049	III	토지계
6772	경북	원석	의성군 단촌면 하화리	18.0	52.5	2022	7.6	V	0.028	II	토지계
6773	경북	수랑	의성군 단촌면 병방리	8.8	21.9	2022	7.6	V	0.033	III	생활계
6774	경북	지동곡	의성군 단촌면 구계리	6.3	8.1	2022	10.1	VI	0.044	III	토지계
6775	경북	무릉	의성군 단촌면 구계리	4.7	3.5	2022	9.7	VI	0.043	III	토지계
6776	경북	구제	의성군 단촌면 방하리	7.6	22.3	2022	9.4	VI	0.057	IV	토지계
6777	경북	신제	의성군 단촌면 방하리	6.2	10.2	2022	12.7	VI	0.048	III	토지계
6778	경북	모산	의성군 단촌면 방하리	3.5	3.3	2022	9.4	VI	0.047	III	토지계
6779	경북	증암	의성군 점곡면 구암리	10.0	18.4	2022	12.9	VI	0.118	V	토지계
6780	경북	청옥	의성군 점곡면 명고리	7.0	32.0	2022	12.4	VI	0.096	IV	토지계
6781	경북	대산	의성군 점곡면 명고리	14.6	78.4	2022	12.6	VI	0.099	IV	토지계
6782	경북	송암	의성군 점곡면 동변리	5.0	3.4	2022	10.0	VI	0.039	III	토지계
6783	경북	다적	의성군 점곡면 동변리	3.2	5.0	2022	10.1	VI	0.043	III	토지계
6784	경북	비대	의성군 점곡면 사촌리	4.0	4.0	2022	10.0	VI	0.040	III	토지계
6785	경북	웃웃	의성군 옥산면 실업리	4.1	4.8	2022	7.4	V	0.040	III	토지계
6786	경북	대곡	의성군 옥산면 오류리	4.5	15.2	2022	7.3	V	0.041	III	토지계
6787	경북	유동	의성군 옥산면 오류리	4.5	11.9	2022	7.2	V	0.037	III	토지계
6788	경북	진목	의성군 옥산면 오류리	9.8	27.0	2022	7.5	V	0.043	III	토지계
6789	경북	웃골	의성군 사곡면 매곡리	7.0	6.8	2022	12.1	VI	0.103	V	토지계
6790	경북	지곡	의성군 사곡면 공정리	8.8	16.0	2022	9.7	VI	0.068	IV	토지계
6791	경북	공수곡	의성군 사곡면 공정리	3.0	2.8	2022	12.5	VI	0.072	IV	토지계
6792	경북	대곡	의성군 사곡면 공정리	3.0	2.3	2022	4.1	III	0.043	III	토지계
6793	경북	금산곡	의성군 사곡면 공정리	3.6	2.3	2022	10.1	VI	0.062	IV	토지계
6794	경북	삼학	의성군 사곡면 공정리	8.9	9.0	2022	9.6	VI	0.057	IV	토지계
6795	경북	울곡	의성군 사곡면 공정리	5.0	3.0	2022	13.9	VI	0.072	IV	토지계
6796	경북	정구미	의성군 사곡면 화전리	4.0	2.2	2022	3.9	II	0.029	II	토지계
6797	경북	화곡	의성군 사곡면 화전리	15.0	18.2	2022	9.6	VI	0.059	IV	토지계
6798	경북	매사곡	의성군 사곡면 화전리	3.0	4.0	2022	11.2	VI	0.069	IV	토지계
6799	경북	젼나곡	의성군 사곡면 화전리	3.5	5.3	2022	4.6	III	0.023	II	토지계
6800	경북	사곡	의성군 사곡면 화전리	10.0	54.6	2022	7.0	V	0.035	III	토지계
6801	경북	구못	의성군 사곡면 신리리	3.0	0.5	2022	4.8	III	0.052	IV	토지계
6802	경북	마차곡	의성군 춘산면 신흥리	4.2	5.0	2022	7.6	V	0.053	IV	토지계
6803	경북	집앞	의성군 춘산면 대사리	4.4	8.4	2022	7.2	V	0.041	III	토지계
6804	경북	마늘곡	의성군 춘산면 대사리	5.5	3.8	2022	10.0	VI	0.070	IV	생활계

번호	시도	시설명	소재지	수혜 면적 (ha)	유효 저수량 (천톤)	조사년도	수질(mg/L. 등급)				주 오염원
							TOC		T-P		
6805	경북	내곡	의성군 춘산면 대사리	14.3	3.7	2022	8.7	VI	0.058	IV	토지계
6806	경북	덕곡	의성군 가음면 이리	10.0	6.3	2022	6.9	V	0.067	IV	토지계
6807	경북	대덕곡	의성군 가음면 이리	7.0	4.2	2022	6.5	V	0.006	Ia	생활계
6808	경북	대사미	의성군 가음면 이리	6.0	12.0	2022	8.4	VI	0.039	III	토지계
6809	경북	명토	의성군 가음면 이리	3.0	5.6	2022	7.2	V	0.075	IV	토지계
6810	경북	사미뒹	의성군 가음면 이리	1.5	6.3	2022	8.1	VI	0.026	II	토지계
6811	경북	머구리	의성군 가음면 가산리	7.0	3.1	2022	8.1	VI	0.037	III	생활계
6812	경북	지명	의성군 가음면 순호리	5.0	9.7	2022	10.2	VI	0.052	IV	토지계
6813	경북	가는곡	의성군 금성면 제오리	5.2	12.0	2022	8.5	VI	0.077	IV	토지계
6814	경북	개야	의성군 금성면 제오리	6.5	31.7	2022	9.5	VI	0.079	IV	토지계
6815	경북	골	의성군 금성면 운곡리	4.7	8.3	2022	7.9	V	0.063	IV	생활계
6816	경북	운곡	의성군 금성면 운곡리	17.1	116.6	2022	7.3	V	0.081	IV	토지계
6817	경북	외곡	의성군 금성면 운곡리	3.2	6.7	2022	9.8	VI	0.092	IV	토지계
6818	경북	나방	의성군 금성면 만천리	3.3	3.5	2022	7.7	V	0.073	IV	토지계
6819	경북	승방	의성군 금성면 만천리	16.6	17.6	2022	9.5	VI	0.087	IV	토지계
6820	경북	가문	의성군 금성면 만천리	3.5	3.8	2022	7.6	V	0.033	III	토지계
6821	경북	가창	의성군 금성면 만천리	3.5	8.1	2022	8.1	VI	0.055	IV	토지계
6822	경북	턱곡	의성군 금성면 만천리	3.3	9.5	2022	7.1	V	0.013	Ib	토지계
6823	경북	방창	의성군 금성면 만천리	3.9	11.9	2022	9.9	VI	0.048	III	토지계
6824	경북	나부	의성군 금성면 하리	15.8	98.9	2022	8.5	VI	0.062	IV	토지계
6825	경북	빈도	의성군 금성면 하리	5.0	3.8	2022	9.0	VI	0.065	IV	토지계
6826	경북	와가	의성군 금성면 하리	19.0	14.4	2022	7.8	V	0.031	III	토지계
6827	경북	헌자곡	의성군 금성면 하리	4.8	7.6	2022	9.6	VI	0.076	IV	토지계
6828	경북	대야	의성군 금성면 하리	14.5	24.0	2022	6.3	V	0.012	Ib	토지계
6829	경북	구련	의성군 금성면 구련리	3.3	6.7	2022	7.2	V	0.023	II	토지계
6830	경북	절골	의성군 금성면 명덕리	3.0	5.1	2022	7.6	V	0.069	IV	토지계
6831	경북	감산	의성군 금성면 명덕리	9.8	13.3	2022	8.6	VI	0.047	III	토지계
6832	경북	앞산	의성군 금성면 명덕리	13.6	6.7	2022	9.1	VI	0.079	IV	토지계
6833	경북	동원	의성군 금성면 개일리	10.4	126.0	2022	10.3	VI	0.130	V	생활계
6834	경북	용문	의성군 금성면 수정리	11.0	43.0	2022	9.4	VI	0.146	V	토지계
6835	경북	마전	의성군 봉양면 신평리	16.2	31.2	2022	8.4	VI	0.060	IV	토지계
6836	경북	신동	의성군 봉양면 신평리	16.0	42.0	2022	11.1	VI	0.330	VI	생활계
6837	경북	갈골신	의성군 봉양면 도원리	6.2	23.8	2022	9.0	VI	0.038	III	토지계
6838	경북	선만당	의성군 봉양면 도원리	6.5	6.3	2022	7.2	V	0.087	IV	토지계
6839	경북	곡현	의성군 봉양면 도원리	3.0	32.4	2022	7.5	V	0.103	V	토지계
6840	경북	도원	의성군 봉양면 도원리	8.0	49.0	2022	10.5	VI	0.050	III	토지계
6841	경북	화전	의성군 봉양면 화전리	14.5	11.0	2022	11.1	VI	0.162	VI	토지계
6842	경북	안호	의성군 봉양면 화전리	15.0	28.6	2022	14.7	VI	0.028	II	토지계
6843	경북	탑곡	의성군 봉양면 화전리	4.4	5.8	2022	13.1	VI	0.104	V	토지계
6844	경북	구미	의성군 봉양면 구미리	14.1	18.5	2022	9.3	VI	0.032	III	생활계
6845	경북	천동하	의성군 봉양면 길천리	17.8	21.2	2022	8.0	V	0.037	III	생활계
6846	경북	천동상	의성군 봉양면 길천리	5.2	34.2	2022	8.0	V	0.040	III	생활계
6847	경북	군평	의성군 봉양면 안평리	9.0	42.0	2022	12.3	VI	0.033	III	토지계
6848	경북	덕야	의성군 비안면 자락리	7.0	13.5	2022	18.7	VI	0.093	IV	토지계
6849	경북	광전	의성군 비안면 자락리	4.0	34.5	2022	4.5	III	0.017	Ib	토지계
6850	경북	둔전	의성군 비안면 자락리	4.0	3.8	2022	4.7	III	0.018	Ib	토지계

번호	시도	시설명	소재지	수혜 면적 (ha)	유효 저수량 (천톤)	조사년도	수질(mg/L. 등급)				주 오염원
							TOC		T-P		
6851	경북	현산	의성군 비안면 현산리	17.0	41.3	2022	10.9	VI	0.041	III	축산계
6852	경북	큰골	의성군 비안면 현산리	6.0	26.4	2022	11.9	VI	0.047	III	토지계
6853	경북	사남	의성군 비안면 산제리	8.5	18.0	2022	15.8	VI	0.048	III	토지계
6854	경북	질구	의성군 비안면 산제리	5.7	9.0	2022	11.5	VI	0.021	II	토지계
6855	경북	뒤골	의성군 비안면 산제리	4.0	12.8	2022	10.8	VI	0.010	Ia	토지계
6856	경북	구터	의성군 비안면 산제리	4.0	21.0	2022	6.9	V	0.049	III	축산계
6857	경북	오봉	의성군 비안면 산제리	10.0	31.0	2022	11.6	VI	0.015	Ib	토지계
6858	경북	광현	의성군 비안면 산제리	3.0	1.4	2022	11.4	VI	0.085	IV	토지계
6859	경북	사동	의성군 비안면 산제리	8.2	30.0	2022	13.5	VI	0.107	V	토지계
6860	경북	사곡	의성군 비안면 산제리	3.2	8.0	2022	13.4	VI	0.106	V	토지계
6861	경북	대곡	의성군 비안면 산제리	6.0	13.0	2022	15.9	VI	0.047	III	축산계
6862	경북	영풍	의성군 비안면 산제리	18.0	39.6	2022	15.6	VI	0.048	III	토지계
6863	경북	성국	의성군 구천면 장국리	3.0	19.0	2022	12.4	VI	0.037	III	토지계
6864	경북	소리	의성군 구천면 소호리	3.0	13.0	2022	17.3	VI	0.476	VI	토지계
6865	경북	와곡	의성군 안계면 안정리	4.2	14.1	2022	14.3	VI	0.496	VI	축산계
6866	경북	뒷골	의성군 안계면 안정리	7.0	21.0	2022	19.6	VI	0.075	IV	토지계
6867	경북	묵	의성군 안계면 봉양리	9.0	21.4	2022	10.3	VI	0.550	VI	생활계
6868	경북	여호	의성군 다인면 덕지리	7.0	14.6	2022	17.2	VI	0.068	IV	토지계
6869	경북	내곡	의성군 다인면 덕지리	4.5	20.5	2022	17.3	VI	0.069	IV	토지계
6870	경북	광산	의성군 다인면 덕미리	8.0	8.9	2022	17.0	VI	0.071	IV	생활계
6871	경북	반정	의성군 다인면 덕미리	14.0	20.0	2022	17.5	VI	0.069	IV	토지계
6872	경북	금곡	의성군 다인면 용곡리	10.0	18.6	2022	16.6	VI	0.067	IV	토지계
6873	경북	손우곡	의성군 신평면 중울리	5.0	14.6	2022	16.4	VI	0.072	IV	토지계
6874	경북	사곡	의성군 신평면 중울리	7.0	12.7	2022	16.7	VI	0.073	IV	토지계
6875	경북	석방	의성군 신평면 중울리	8.0	11.3	2022	17.2	VI	0.070	IV	토지계
6876	경북	어유	의성군 신평면 중울리	5.0	8.8	2022	17.0	VI	0.071	IV	토지계
6877	경북	누룩	의성군 신평면 중울리	4.0	4.9	2022	17.1	VI	0.067	IV	토지계
6878	경북	청운	의성군 신평면 청운리	8.0	40.0	2022	17.1	VI	0.044	III	토지계
6879	경북	풍덕	의성군 안평면 신월리	5.0	6.8	2022	17.0	VI	0.068	IV	토지계
6880	경북	원당곡	의성군 안평면 신월리	6.0	8.0	2022	17.3	VI	0.069	IV	토지계
6881	경북	선덕	의성군 안평면 신월리	5.0	24.7	2022	16.6	VI	0.070	IV	토지계
6882	경북	외곡	의성군 안평면 신월리	6.0	16.4	2022	17.0	VI	0.045	III	토지계
6883	경북	하월	의성군 안평면 신월리	4.0	2.9	2022	8.2	VI	0.034	III	토지계
6884	경북	상월	의성군 안평면 신월리	5.0	5.3	2022	8.5	VI	0.027	II	토지계
6885	경북	상선덕	의성군 안평면 신월리	1.5	5.8	2022	8.2	VI	0.035	III	토지계
6886	경북	점곡	의성군 안평면 신안리	4.0	6.5	2022	10.1	VI	0.053	IV	토지계
6887	경북	구봉	의성군 안평면 신안리	6.0	6.2	2022	10.3	VI	0.060	IV	생활계
6888	경북	송곡	의성군 안평면 신안리	4.0	3.8	2022	9.5	VI	0.065	IV	토지계
6889	경북	가곡	의성군 안평면 신안리	4.0	5.5	2022	10.3	VI	0.064	IV	토지계
6890	경북	운암	의성군 안평면 신안리	3.0	3.6	2022	8.7	VI	0.062	IV	토지계
6891	경북	지심곡	의성군 안평면 신안리	2.0	11.3	2022	10.3	VI	0.062	IV	토지계
6892	경북	신안	의성군 안평면 신안리	5.0	7.2	2022	8.2	VI	0.043	III	토지계
6893	경북	좌성곡	의성군 안평면 대사리	3.3	5.0	2022	9.3	VI	0.032	III	토지계
6894	경북	행찰	의성군 안평면 대사리	10.0	4.8	2022	7.9	V	0.040	III	토지계
6895	경북	방성	의성군 안평면 대사리	6.5	13.5	2022	9.4	VI	0.044	III	토지계

번호	시도	시설명	소재지	수혜 면적 (ha)	유효 저수량 (천톤)	조사년도	수질(mg/L. 등급)				주 오염원
							TOC		T-P		
6896	경북	월곡	의성군 안평면 대사리	18.0	24.8	2022	8.9	VI	0.038	III	토지계
6897	경북	탑동	의성군 안사면 안사리	19.0	31.7	2022	16.8	VI	0.077	IV	토지계
6898	경북	못사	의성군 안사면 안사리	6.0	4.5	2022	17.3	VI	0.071	IV	토지계
6899	경북	서당	의성군 안사면 안사리	8.0	8.0	2022	16.9	VI	0.069	IV	토지계
6900	경북	내탑동	의성군 안사면 안사리	14.0	7.7	2022	8.2	VI	0.019	Ib	생활계
6901	경북	후곡	의성군 안사면 만리리	6.0	2.1	2022	8.0	V	0.023	II	토지계
6902	경북	사계	의성군 안사면 만리리	7.0	15.0	2022	8.1	VI	0.020	Ib	토지계
6903	경북	만수	의성군 안사면 만리리	7.0	13.8	2022	8.2	VI	0.027	II	생활계
6904	경북	오가	의성군 안사면 만리리	12.0	21.0	2022	8.4	VI	0.027	II	토지계
6905	경북	장좌	의성군 안사면 신수리	4.0	5.9	2022	8.4	VI	0.051	IV	토지계
6906	경북	신방	의성군 안사면 신수리	7.0	9.2	2022	9.9	VI	0.060	IV	토지계
6907	경북	점골	의성군 안사면 신수리	8.0	2.2	2022	9.9	VI	0.053	IV	토지계
6908	경북	오호	의성군 안사면 월소리	9.0	2.6	2022	10.1	VI	0.063	IV	토지계
6909	경북	법왕	의성군 안사면 월소리	7.0	12.3	2022	10.3	VI	0.056	IV	토지계
6910	경북	모소	의성군 안사면 월소리	8.0	16.5	2022	9.2	VI	0.056	IV	토지계
6911	경북	신법	의성군 안사면 월소리	12.0	15.0	2022	10.2	VI	0.060	IV	토지계
6912	경북	수내	의성군 안사면 월소리	8.0	7.2	2022	8.0	V	0.035	III	토지계
6913	경북	감나무곡	의성군 안사면 월소리	5.0	15.0	2022	7.9	V	0.036	III	토지계
6914	경북	오성안	의성군 안사면 쌍호리	10.0	10.0	2022	9.4	VI	0.041	III	토지계
6915	경북	마평	청송군 청송읍 금곡리	4.4	11.7	2022	6.6	V	0.037	III	토지계
6916	경북	작두	청송군 청송읍 청운리	2.5	5.0	2022	6.9	V	0.117	V	토지계
6917	경북	마곡	청송군 청송읍 교리	2.0	3.0	2022	9.9	VI	0.057	IV	토지계
6918	경북	응곡	청송군 청송읍 교리	3.0	4.6	2022	6.3	V	0.041	III	토지계
6919	경북	남개곡	청송군 청송읍 교리	3.0	2.8	2022	7.6	V	0.074	IV	토지계
6920	경북	골안	청송군 청송읍 교리	3.5	5.3	2022	7.1	V	0.058	IV	토지계
6921	경북	머리곡	청송군 청송읍 교리	2.6	39.8	2022	8.5	VI	0.086	IV	토지계
6922	경북	굿골	청송군 청송읍 거대리	1.7	30.0	2022	5.9	IV	0.046	III	토지계
6923	경북	신평	청송군 청송읍 월외리	3.0	3.6	2022	7.2	V	0.019	Ib	토지계
6924	경북	달밭곡	청송군 청송읍 월외리	3.3	18.8	2022	6.3	V	0.035	III	토지계
6925	경북	약수	청송군 청송읍 월외리	4.3	47.3	2022	10.1	VI	0.021	II	토지계
6926	경북	사리밭골	청송군 청송읍 부곡리	3.8	7.9	2022	4.1	III	0.051	IV	토지계
6927	경북	못들	청송군 부동면 지리	3.9	71.0	2022	3.6	II	0.076	IV	토지계
6928	경북	못들	청송군 부동면 하의리	3.6	14.5	2022	8.9	VI	0.025	II	토지계
6929	경북	보은평	청송군 부동면 하의리	2.8	4.3	2022	7.6	V	0.016	Ib	토지계
6930	경북	대지평	청송군 부동면 부일리	2.9	10.0	2022	6.9	V	0.024	II	토지계
6931	경북	부일	청송군 부동면 부일리	2.0	64.5	2022	9.4	VI	0.081	IV	토지계
6932	경북	가곡	청송군 부동면 신점리	1.3	3.9	2022	8.2	VI	0.075	IV	토지계
6933	경북	점골	청송군 부동면 신점리	3.1	1.6	2022	4.0	II	0.033	III	토지계
6934	경북	주산	청송군 부동면 이전리	3.7	108.0	2022	8.2	VI	0.082	IV	토지계
6935	경북	당골	청송군 부동면 내룡리	2.9	1.5	2022	3.6	II	0.020	Ib	토지계
6936	경북	대곡	청송군 부남면 감연리	2.0	43.0	2022	6.2	V	0.017	Ib	토지계
6937	경북	신평	청송군 부남면 이현리	3.0	5.3	2022	2.6	Ib	0.032	III	생활계
6938	경북	간장	청송군 부남면 이현리	2.0	136.5	2022	3.7	II	0.020	Ib	토지계
6939	경북	중기	청송군 부남면 중기리	49.0	20.9	2022	3.1	II	0.014	Ib	토지계
6940	경북	당들	청송군 부남면 양숙리	3.7	23.7	2022	6.1	V	0.027	II	토지계
6941	경북	소삼자현	청송군 현동면 도평리	2.4	20.4	2022	6.4	V	0.036	III	토지계

번호	시도	시설명	소재지	수혜 면적 (ha)	유효 저수량 (천톤)	조사년도	수질(mg/L. 등급)				주 오염원
							TOC		T-P		
6942	경북	마정곡	청송군 현동면 거성리	1.0	17.0	2022	5.1	IV	0.031	III	생활계
6943	경북	점곡	청송군 현동면 눌인리	1.9	8.0	2022	4.0	II	0.031	III	토지계
6944	경북	기곡	청송군 현동면 눌인리	2.5	10.9	2022	5.9	IV	0.039	III	토지계
6945	경북	삼낭곡	청송군 현동면 눌인리	2.0	10.0	2022	7.4	V	0.024	II	토지계
6946	경북	대곡	청송군 현동면 눌인리	2.0	10.0	2022	3.5	II	0.048	III	토지계
6947	경북	원곡	청송군 현동면 눌인리	1.9	11.0	2022	5.8	IV	0.030	II	토지계
6948	경북	원골	청송군 현동면 눌인리	2.0	8.0	2022	4.4	III	0.026	II	토지계
6949	경북	달정	청송군 현서면 월정리	1.5	265.0	2022	4.3	III	0.026	II	토지계
6950	경북	성지곡	청송군 안덕면 성재리	1.2	7.7	2022	5.7	IV	0.016	Ib	토지계
6951	경북	털골	청송군 진보면 기곡리	1.3	5.3	2022	9.6	VI	0.329	VI	생활계
6952	경북	도막골	청송군 진보면 기곡리	1.8	6.4	2022	9.6	VI	0.048	III	토지계
6953	경북	가래골	청송군 진보면 추현리	1.3	4.0	2022	7.9	V	0.024	II	토지계
6954	경북	항용	영양군 영양읍 무창리	7.9	12.0	2022	2.7	Ib	0.030	II	토지계
6955	경북	아랫	영양군 청기면 청기리	6.0	6.8	2022	6.8	V	0.166	VI	토지계
6956	경북	향교	영양군 청기면 청기리	3.0	12.3	2022	7.2	V	0.046	III	토지계
6957	경북	도지평	영양군 청기면 청기리	3.0	3.5	2022	8.3	VI	0.044	III	생활계
6958	경북	발매	영양군 청기면 구매리	3.7	23.9	2022	3.6	II	0.031	III	토지계
6959	경북	못들	영양군 청기면 산운리	6.0	5.5	2022	6.3	V	0.120	V	토지계
6960	경북	수곡	영양군 청기면 당리	4.2	1.6	2022	6.4	V	0.138	V	토지계
6961	경북	갓골	영양군 청기면 상청리	3.3	4.5	2022	5.6	IV	0.034	III	토지계
6962	경북	당진	영양군 일월면 곡강리	4.4	5.6	2022	4.6	III	0.041	III	생활계
6963	경북	피밭골	영양군 일월면 오리리	4.4	13.9	2022	4.2	III	0.056	IV	토지계
6964	경북	골배골	영양군 일월면 도계리	2.5	3.0	2022	7.1	V	0.060	IV	토지계
6965	경북	용수곡	영양군 수비면 발리리	18.5	91.2	2022	7.8	V	0.039	III	토지계
6966	경북	광곡	영양군 석보면 옥계리	6.0	7.4	2022	5.1	IV	0.049	III	토지계
6967	경북	원곡	영양군 석보면 옥계리	1.5	1.3	2022	6.1	V	0.116	V	토지계
6968	경북	오도곡	영양군 석보면 소계리	3.0	1.3	2022	5.6	IV	0.027	II	토지계
6969	경북	재궁	영덕군 영덕읍 구미리	1.2	3.6	2022	8.9	VI	0.052	IV	토지계
6970	경북	중상곡	영덕군 영덕읍 구미리	3.7	28.4	2022	3.5	II	0.033	III	토지계
6971	경북	가지골	영덕군 영덕읍 남산리	4.0	15.3	2022	5.9	IV	0.033	III	토지계
6972	경북	구이	영덕군 영덕읍 우곡리	3.0	7.2	2022	5.7	IV	0.264	VI	토지계
6973	경북	꼭두곡	영덕군 영덕읍 우곡리	2.0	7.8	2022	10.2	VI	0.053	IV	토지계
6974	경북	삼계	영덕군 영덕읍 삼계리	2.2	2.4	2022	8.1	VI	0.096	IV	토지계
6975	경북	턱골	영덕군 영덕읍 매정리	3.3	5.8	2022	7.9	V	0.084	IV	토지계
6976	경북	도롱곡	영덕군 영덕읍 매정리	1.8	2.7	2022	11.0	VI	0.106	V	토지계
6977	경북	간곡	영덕군 영덕읍 매정리	2.5	3.7	2022	7.1	V	0.049	III	토지계
6978	경북	사자곡	영덕군 영덕읍 석리	1.9	5.0	2022	7.3	V	0.049	III	토지계
6979	경북	뱀밭곡	영덕군 영덕읍 대탄리	1.0	2.1	2022	8.9	VI	0.130	V	토지계
6980	경북	달래곡	영덕군 영덕읍 대탄리	3.8	1.0	2022	7.1	V	0.040	III	토지계
6981	경북	양산	영덕군 영덕읍 화천리	1.0	3.6	2022	5.4	IV	0.043	III	토지계
6982	경북	안골	영덕군 강구면 화전리	2.1	3.0	2022	3.3	II	0.089	IV	토지계
6983	경북	엇골	영덕군 강구면 상직리	1.0	2.1	2022	5.4	IV	0.048	III	토지계
6984	경북	시미	영덕군 강구면 상직리	1.9	8.5	2022	3.4	II	0.032	III	토지계
6985	경북	못골	영덕군 강구면 상직리	0.5	7.6	2022	7.7	V	0.055	IV	토지계
6986	경북	뒷골	영덕군 강구면 소월리	1.6	7.4	2022	4.4	III	0.062	IV	토지계
6987	경북	금곡	영덕군 강구면 금호리	1.9	3.9	2022	12.5	VI	0.060	IV	토지계

번호	시도	시설명	소재지	수혜 면적 (ha)	유효 저수량 (천톤)	조사년도	수질(mg/L. 등급)				주 오염원
							TOC		T-P		
6988	경북	가등곡	영덕군 남정면 쟁암리	3.6	4.8	2022	1.7	Ia	0.047	III	토지계
6989	경북	속곡	영덕군 남정면 쟁암리	2.3	6.2	2022	2.1	Ib	0.063	IV	토지계
6990	경북	쟁암지	영덕군 남정면 쟁암리	4.0	6.0	2022	2.8	Ib	0.064	IV	토지계
6991	경북	박대	영덕군 남정면 도천리	1.4	11.2	2022	7.3	V	0.064	IV	토지계
6992	경북	심곡	영덕군 남정면 중화리	1.1	10.6	2022	8.3	VI	0.073	IV	토지계
6993	경북	뒷골	영덕군 달산면 용평리	1.7	6.5	2022	5.0	III	0.118	V	토지계
6994	경북	일이곡	영덕군 달산면 매일리	1.5	1.5	2022	3.9	II	0.180	VI	토지계
6995	경북	너다리	영덕군 지품면 오천리	1.1	3.4	2022	7.4	V	0.049	III	토지계
6996	경북	대곡	영덕군 지품면 송천리	2.9	4.7	2022	4.4	III	0.170	VI	토지계
6997	경북	국골	영덕군 지품면 송천리	1.5	7.6	2022	4.8	III	0.086	IV	토지계
6998	경북	복곡	영덕군 지품면 복곡리	4.6	20.4	2022	4.4	III	0.048	III	토지계
6999	경북	봉답	영덕군 지품면 지품리	2.0	27.4	2022	10.4	VI	0.066	IV	토지계
7000	경북	황장	영덕군 지품면 황장리	1.9	8.5	2022	8.3	VI	0.061	IV	토지계
7001	경북	어분골	영덕군 지품면 황장리	4.2	6.7	2022	6.3	V	0.034	III	토지계
7002	경북	턱골	영덕군 축산면 부곡리	1.6	2.9	2022	4.6	III	0.050	III	토지계
7003	경북	장사곡	영덕군 영해면 성내리	1.0	5.3	2022	24.8	VI	7.147	VI	토지계
7004	경북	지리곡	영덕군 영해면 성내리	1.4	1.7	2022	4.7	III	0.042	III	토지계
7005	경북	한자곡	영덕군 영해면 성내리	4.0	3.2	2022	5.2	IV	0.042	III	토지계
7006	경북	신답	영덕군 병곡면 아곡리	1.5	9.3	2022	9.6	VI	0.081	IV	토지계
7007	경북	인량	영덕군 창수면 인량리	1.1	11.6	2022	13.1	VI	0.134	V	토지계
7008	경북	성지곡	청도군 청도읍 덕암리	3.3	0.8	2022	6.8	V	0.105	V	토지계
7009	경북	당지	청도군 청도읍 덕암리	12.6	57.8	2022	9.8	VI	0.318	VI	토지계
7010	경북	후곡	청도군 청도읍 덕암리	11.0	12.4	2022	4.0	II	0.034	III	토지계
7011	경북	죽림	청도군 이서면 칠엽리	5.4	4.6	2022	10.5	VI	0.074	IV	토지계
7012	경북	용곡	청도군 이서면 대전리	8.0	32.4	2022	8.0	V	0.196	VI	토지계
7013	경북	중곡	청도군 이서면 대전리	4.1	9.1	2022	9.6	VI	0.175	VI	토지계
7014	경북	가촌	청도군 이서면 대전리	2.7	1.4	2022	2.9	Ib	0.101	V	토지계
7015	경북	용강	청도군 이서면 학산리	3.0	15.3	2022	6.1	V	0.074	IV	토지계
7016	경북	귀일	청도군 이서면 수아리	10.0	49.1	2022	4.3	III	0.048	III	토지계
7017	경북	금촌	청도군 이서면 금촌리	6.0	26.9	2022	10.9	VI	0.140	V	토지계
7018	경북	문수	청도군 이서면 문수리	7.0	76.5	2022	5.5	IV	0.075	IV	토지계
7019	경북	칠점	청도군 이서면 문수리	12.4	21.7	2022	4.6	III	0.039	III	토지계
7020	경북	명덕	청도군 이서면 신촌리	18.0	38.6	2022	5.5	IV	0.050	III	토지계
7021	경북	신	청도군 이서면 신촌리	9.9	10.1	2022	5.0	III	0.157	VI	토지계
7022	경북	상당	청도군 이서면 신촌리	9.0	10.1	2022	7.8	V	0.065	IV	토지계
7023	경북	가곡	청도군 이서면 대곡리	7.5	41.4	2022	6.9	V	0.054	IV	토지계
7024	경북	고면	청도군 이서면 흥선리	15.5	59.0	2022	7.5	V	0.138	V	토지계
7025	경북	신지	청도군 운문면 마일리	1.2	2.7	2022	3.5	II	0.025	II	토지계
7026	경북	상령	청도군 매전면 금곡리	1.0	10.5	2022	16.0	VI	0.542	VI	토지계
7027	경북	법위	청도군 매전면 금곡리	5.0	38.4	2022	2.9	Ib	0.057	IV	토지계
7028	경북	한태	청도군 매전면 동산리	3.0	5.3	2022	2.6	Ib	0.113	V	토지계
7029	경북	복지	청도군 매전면 복지리	7.3	13.9	2022	6.1	V	0.074	IV	토지계
7030	경북	용연	청도군 매전면 용산리	5.8	14.4	2022	3.8	II	0.049	III	토지계
7031	경북	온막	청도군 매전면 용산리	7.6	14.1	2022	6.7	V	0.083	IV	토지계
7032	경북	용산	청도군 매전면 용산리	3.2	19.1	2022	14.1	VI	0.503	VI	토지계
7033	경북	계당	청도군 매전면 장연리	4.6	2.5	2022	4.5	III	0.079	IV	토지계

번호	시도	시설명	소재지	수혜 면적 (ha)	유효 저수량 (천톤)	조사년도	수질(mg/L. 등급)				주 오염원
							TOC		T-P		
7034	경북	송원	청도군 매전면 송원리	7.0	15.7	2022	3.8	II	0.047	III	토지계
7035	경북	박곡	청도군 매전면 하평리	4.2	20.5	2022	4.1	III	0.088	IV	토지계
7036	경북	무등	청도군 매전면 하평리	7.3	11.3	2022	2.8	Ib	0.040	III	토지계
7037	경북	녹등	청도군 매전면 상평리	5.5	14.2	2022	3.7	II	0.072	IV	토지계
7038	경북	묵방	청도군 매전면 상평리	3.8	9.5	2022	8.3	VI	0.186	VI	토지계
7039	경북	신천	청도군 매전면 관하리	4.0	43.2	2022	5.2	IV	0.076	IV	토지계
7040	경북	관곡	청도군 매전면 관하리	6.4	18.0	2022	7.7	V	0.166	VI	토지계
7041	경북	고란	청도군 매전면 관하리	3.0	7.3	2022	3.2	II	0.065	IV	토지계
7042	경북	서당곡	청도군 매전면 관하리	3.9	5.9	2022	9.2	VI	0.086	IV	토지계
7043	경북	금천	청도군 매전면 금천리	13.0	22.4	2022	5.1	IV	0.082	IV	토지계
7044	경북	가자곡	청도군 매전면 금천리	3.1	2.7	2022	4.8	III	0.099	IV	생활계
7045	경북	드네	청도군 매전면 금천리	2.0	12.5	2022	11.7	VI	0.095	IV	토지계
7046	경북	이현태	청도군 매전면 금천리	3.2	3.1	2022	4.2	III	0.028	II	토지계
7047	경북	고등곡	청도군 매전면 금천리	2.6	13.3	2022	3.0	Ib	0.028	II	토지계
7048	경북	곰태	청도군 매전면 덕산리	4.0	8.8	2022	2.8	Ib	0.055	IV	토지계
7049	경북	월곡	청도군 매전면 덕산리	7.6	23.2	2022	2.9	Ib	0.046	III	토지계
7050	경북	고용	청도군 매전면 덕산리	5.5	22.8	2022	5.7	IV	0.082	IV	토지계
7051	경북	밤실	청도군 매전면 덕산리	7.0	75.4	2022	3.0	Ib	0.046	III	토지계
7052	경북	마	청도군 매전면 두곡리	8.2	51.3	2022	5.3	IV	0.083	IV	토지계
7053	경북	월연	청도군 매전면 두곡리	7.1	25.4	2022	7.8	V	0.039	III	토지계
7054	경북	새곡	청도군 매전면 두곡리	4.4	9.7	2022	4.2	III	0.032	III	토지계
7055	경북	점안	고령군 대가야읍 신리	1.0	14.6	2022	4.9	III	0.056	IV	토지계
7056	경북	절골	고령군 운수면 대평리	1.9	5.5	2022	9.2	VI	0.123	V	토지계
7057	경북	도장골	고령군 운수면 신간리	1.6	4.4	2022	8.5	VI	0.047	III	토지계
7058	경북	가남	고령군 운수면 월산리	4.1	3.6	2022	10.2	VI	0.133	V	토지계
7059	경북	아랫골	고령군 성산면 어곡리	18.5	6.9	2022	5.0	III	0.058	IV	토지계
7060	경북	구실골	고령군 성산면 삼대리	6.0	7.8	2022	5.2	IV	0.033	III	토지계
7061	경북	집앞	고령군 성산면 무계리	6.0	11.3	2022	6.3	V	0.324	VI	생활계
7062	경북	가부	고령군 성산면 무계리	6.0	13.0	2022	2.7	Ib	0.077	IV	산업계
7063	경북	박곡	고령군 성산면 박곡리	15.3	51.1	2022	10.6	VI	0.069	IV	토지계
7064	경북	월산	고령군 성산면 용소리	13.6	17.6	2022	6.4	V	0.029	II	토지계
7065	경북	못골	고령군 성산면 상용리	3.3	3.2	2022	7.4	V	0.054	IV	토지계
7066	경북	상용	고령군 성산면 상용리	14.4	21.0	2022	7.0	V	0.101	V	토지계
7067	경북	운교	고령군 성산면 상용리	10.0	20.0	2022	5.3	IV	0.030	II	토지계
7068	경북	느승골	고령군 성산면 고탄리	5.0	4.9	2022	9.1	VI	0.050	III	토지계
7069	경북	절골	고령군 성산면 고탄리	13.8	15.0	2022	9.0	VI	0.065	IV	토지계
7070	경북	안동골	고령군 성산면 기족리	14.5	23.6	2022	5.2	IV	0.029	II	토지계
7071	경북	진개울	고령군 성산면 기족리	7.6	15.3	2022	5.4	IV	0.044	III	토지계
7072	경북	사부	고령군 성산면 사부리	5.6	17.1	2022	11.6	VI	0.199	VI	토지계
7073	경북	싯질	고령군 성산면 사부리	13.6	12.0	2022	9.4	VI	0.036	III	토지계
7074	경북	대밭	고령군 성산면 사부리	3.0	5.9	2022	5.8	IV	0.035	III	토지계
7075	경북	참나무골	고령군 성산면 사부리	7.6	6.4	2022	6.3	V	0.073	IV	토지계
7076	경북	수지골	고령군 성산면 사부리	4.3	1.9	2022	10.4	VI	0.052	IV	토지계
7077	경북	배나골	고령군 성산면 사부리	5.1	8.6	2022	9.0	VI	0.080	IV	토지계
7078	경북	방곡	고령군 다산면 상곡리	10.2	28.1	2022	11.7	VI	0.050	III	토지계
7079	경북	장척	고령군 다산면 월성리	5.6	12.0	2022	10.2	VI	0.055	IV	토지계

번호	시도	시설명	소재지	수혜 면적 (ha)	유효 저수량 (천톤)	조사년도	수질(mg/L. 등급)				주 오염원
							TOC		T-P		
7080	경북	월암	고령군 다산면 노곡리	10.6	14.9	2022	13.6	VI	0.060	IV	토지계
7081	경북	적촌	고령군 다산면 나정리	6.6	32.1	2022	4.5	III	0.061	IV	토지계
7082	경북	마골	고령군 다산면 나정리	7.5	4.0	2022	15.4	VI	0.063	IV	토지계
7083	경북	먹방	고령군 다산면 벌지리	10.1	12.0	2022	10.0	VI	1.038	VI	토지계
7084	경북	어분골	고령군 다산면 벌지리	4.8	18.0	2022	6.0	IV	0.073	IV	토지계
7085	경북	갈현	고령군 다산면 벌지리	8.9	5.0	2022	14.4	VI	0.121	V	토지계
7086	경북	내동	고령군 개진면 양전리	8.3	4.7	2022	7.4	V	0.069	IV	토지계
7087	경북	옥섬	고령군 개진면 옥산리	2.4	7.5	2022	11.4	VI	0.084	IV	토지계
7088	경북	차곡지	성주군 선남면 도흥리	5.0	7.4	2022	9.0	VI	0.049	III	토지계
7089	경북	송포지	성주군 선남면 명포리	7.0	5.6	2022	5.7	IV	0.035	III	토지계
7090	경북	사부지	성주군 용암면 덕평리	11.2	6.0	2022	5.6	IV	0.036	III	토지계
7091	경북	윗골지	성주군 용암면 덕평리	5.0	6.8	2022	5.3	IV	0.048	III	토지계
7092	경북	못골지	성주군 용암면 본리리	4.0	2.4	2022	7.3	V	0.058	IV	토지계
7093	경북	회목지	성주군 용암면 본리리	4.0	6.0	2022	8.0	V	0.057	IV	토지계
7094	경북	용골지	성주군 용암면 본리리	11.0	28.0	2022	14.8	VI	0.054	IV	토지계
7095	경북	상언지	성주군 용암면 상언리	3.1	3.2	2022	5.0	III	0.038	III	토지계
7096	경북	회봉지	성주군 용암면 용정리	22.0	40.0	2022	5.2	IV	0.067	IV	토지계
7097	경북	칠성지	성주군 용암면 선송리	5.0	5.3	2022	2.0	Ia	0.061	IV	토지계
7098	경북	송림지	성주군 용암면 선송리	8.0	13.3	2022	9.0	VI	0.040	III	토지계
7099	경북	용계지	성주군 용암면 용계리	10.0	20.4	2022	7.1	V	0.056	IV	토지계
7100	경북	용암지	성주군 용암면 용계리	37.0	260.0	2022	7.8	V	0.036	III	토지계
7101	경북	대성지	성주군 용암면 사곡리	10.0	12.3	2022	8.2	VI	0.075	IV	토지계
7102	경북	적산지	성주군 용암면 사곡리	8.0	6.8	2022	2.5	Ib	0.036	III	토지계
7103	경북	동락지	성주군 용암면 동락리	7.6	9.4	2022	9.3	VI	0.044	III	토지계
7104	경북	돌곡지	성주군 용암면 문명리	3.0	1.0	2022	10.1	VI	0.101	V	토지계
7105	경북	대명지	성주군 용암면 문명리	4.0	3.4	2022	10.3	VI	0.112	V	토지계
7106	경북	달곡지	성주군 용암면 문명리	10.0	27.7	2022	15.5	VI	0.116	V	토지계
7107	경북	뒷골지	성주군 용암면 마월리	2.0	2.7	2022	2.1	Ib	0.142	V	토지계
7108	경북	월곡지	성주군 용암면 마월리	5.0	4.1	2022	3.5	II	0.066	IV	토지계
7109	경북	마월지	성주군 용암면 마월리	3.0	4.7	2022	9.1	VI	0.093	IV	토지계
7110	경북	두무지	성주군 용암면 마월리	5.5	0.6	2022	3.7	II	0.032	III	토지계
7111	경북	마천지	성주군 용암면 마월리	25.0	161.0	2022	3.6	II	0.032	III	토지계
7112	경북	상현지	성주군 용암면 계상리	2.7	8.1	2022	3.8	II	0.052	IV	토지계
7113	경북	갈명지	성주군 용암면 계상리	9.0	15.9	2022	3.2	II	0.084	IV	토지계
7114	경북	진골지	성주군 용암면 계상리	10.5	6.7	2022	6.3	V	0.081	IV	토지계
7115	경북	전골지	성주군 용암면 계상리	10.0	47.4	2022	3.7	II	0.056	IV	토지계
7116	경북	신봉지	성주군 용암면 상신리	10.5	6.7	2022	3.6	II	0.048	III	토지계
7117	경북	임천지	성주군 수륜면 신정리	15.0	7.9	2022	3.3	II	0.043	III	토지계
7118	경북	서원지	성주군 수륜면 수륜리	7.0	3.7	2022	5.6	IV	0.079	IV	토지계
7119	경북	유산지	성주군 수륜면 계정리	9.5	13.8	2022	3.8	II	0.068	IV	토지계
7120	경북	형곡지	성주군 수륜면 보월리	15.0	15.5	2022	5.2	IV	0.044	III	토지계
7121	경북	동원지	성주군 가천면 동원리	9.0	7.3	2022	3.0	Ib	0.048	III	토지계
7122	경북	중산지	성주군 가천면 중산리	2.5	1.8	2022	2.2	Ib	0.064	IV	토지계
7123	경북	머지미지	성주군 가천면 중산리	7.0	3.8	2022	2.1	Ib	0.063	IV	토지계
7124	경북	남전지	성주군 금수면 광산리	4.0	3.4	2022	4.9	III	0.089	IV	토지계
7125	경북	외견지	성주군 금수면 광산리	4.0	5.6	2022	5.4	IV	0.095	IV	토지계

번호	시도	시설명	소재지	수혜 면적 (ha)	유효 저수량 (천톤)	조사년도	수질(mg/L. 등급)				주 오염원
							TOC		T-P		
7126	경북	덕산지	성주군 금수면 명천리	5.0	5.3	2022	6.5	V	0.104	V	토지계
7127	경북	소도지	성주군 금수면 명천리	4.5	4.3	2022	3.1	II	0.100	IV	토지계
7128	경북	적산1지	성주군 금수면 어은리	4.6	5.6	2022	4.2	III	0.046	III	토지계
7129	경북	적산2지	성주군 금수면 어은리	5.0	3.0	2022	7.9	V	0.067	IV	토지계
7130	경북	어은지	성주군 금수면 어은리	10.0	6.3	2022	4.9	III	0.041	III	토지계
7131	경북	사월지	성주군 대가면 칠봉리	5.0	2.4	2022	3.9	II	0.057	IV	토지계
7132	경북	명간지	성주군 벽진면 봉계리	4.8	1.5	2022	10.3	VI	0.124	V	토지계
7133	경북	정곡지	성주군 벽진면 매수리	10.0	2.4	2022	4.8	III	0.066	IV	토지계
7134	경북	월전지	성주군 벽진면 용암리	9.4	7.9	2022	4.3	III	0.082	IV	토지계
7135	경북	달밭지	성주군 벽진면 용암리	3.0	7.0	2022	4.7	III	0.080	IV	토지계
7136	경북	중리지	성주군 벽진면 자산리	25.2	53.9	2022	7.8	V	0.104	V	토지계
7137	경북	나복지	성주군 벽진면 운정리	7.8	8.1	2022	5.2	IV	0.083	IV	토지계
7138	경북	회골지	성주군 초전면 문덕리	24.3	33.5	2022	6.5	V	0.425	VI	토지계
7139	경북	두덕지	성주군 초전면 소성리	3.0	3.3	2022	5.9	IV	0.066	IV	토지계
7140	경북	용봉지	성주군 초전면 용봉리	8.5	27.5	2022	4.2	III	0.051	IV	토지계
7141	경북	모방지	성주군 월항면 지방리	3.0	5.4	2022	6.9	V	0.135	V	토지계
7142	경북	어부	칠곡군 북삼읍 어로리	6.0	10.4	2022	3.3	II	0.257	VI	토지계
7143	경북	곡내	칠곡군 북삼읍 어로리	0.6	11.2	2022	8.3	VI	0.100	IV	토지계
7144	경북	낙수	칠곡군 북삼읍 어로리	10.0	18.0	2022	5.9	IV	0.122	V	토지계
7145	경북	어로	칠곡군 북삼읍 어로리	5.0	12.4	2022	2.0	Ia	0.157	VI	토지계
7146	경북	중리	칠곡군 북삼읍 보손리	12.0	82.4	2022	3.5	II	0.020	Ib	토지계
7147	경북	보손	칠곡군 북삼읍 보손리	3.0	25.0	2022	3.3	II	0.013	Ib	토지계
7148	경북	문산	칠곡군 북삼읍 송오리	3.0	20.8	2022	4.4	III	0.021	II	토지계
7149	경북	유강	칠곡군 북삼읍 송오리	1.0	1.5	2022	7.3	V	0.051	IV	토지계
7150	경북	수암	칠곡군 석적읍 망정리	4.5	7.9	2022	3.4	II	0.013	Ib	토지계
7151	경북	도개	칠곡군 석적읍 도개리	24.0	75.6	2022	3.8	II	0.104	V	토지계
7152	경북	물팔골	칠곡군 지천면 신리	3.0	13.0	2022	7.5	V	0.089	IV	토지계
7153	경북	수정	칠곡군 지천면 송정리	5.0	3.3	2022	12.8	VI	0.116	V	토지계
7154	경북	중화	칠곡군 지천면 연화리	5.0	5.9	2022	2.5	Ib	0.109	V	토지계
7155	경북	청구	칠곡군 지천면 백운리	7.0	5.2	2022	3.8	II	0.057	IV	토지계
7156	경북	갈금	칠곡군 지천면 영오리	1.0	7.2	2022	3.7	II	0.342	VI	토지계
7157	경북	영오	칠곡군 지천면 영오리	5.0	9.0	2022	3.6	II	0.230	VI	토지계
7158	경북	절골	칠곡군 지천면 오산리	1.0	0.5	2022	5.1	IV	0.166	VI	토지계
7159	경북	낙산	칠곡군 지천면 낙산리	7.0	32.0	2022	7.5	V	0.318	VI	토지계
7160	경북	재골	칠곡군 지천면 낙산리	4.0	0.7	2022	5.8	IV	0.222	VI	토지계
7161	경북	황학	칠곡군 지천면 황학리	5.0	18.6	2022	2.9	Ib	0.048	III	토지계
7162	경북	백운	칠곡군 지천면 황학리	5.0	20.8	2022	3.2	II	0.053	IV	토지계
7163	경북	유등	칠곡군 동명면 금암리	12.0	67.3	2022	4.5	III	0.104	V	토지계
7164	경북	상원	칠곡군 동명면 송산리	6.0	25.2	2022	4.3	III	0.073	IV	토지계
7165	경북	용암	칠곡군 동명면 송산리	6.0	12.4	2022	2.7	Ib	0.065	IV	토지계
7166	경북	철전2	칠곡군 동명면 송산리	3.0	3.3	2022	5.5	IV	0.082	IV	토지계
7167	경북	마두	칠곡군 동명면 가천리	5.3	10.8	2022	5.5	IV	0.038	III	토지계
7168	경북	가천	칠곡군 동명면 가천리	9.0	26.8	2022	2.4	Ib	0.046	III	토지계
7169	경북	드무지	칠곡군 동명면 학명리	5.0	21.3	2022	2.5	Ib	0.043	III	토지계
7170	경북	봉암	칠곡군 동명면 봉암리	6.0	6.8	2022	3.6	II	0.048	III	토지계
7171	경북	다부	칠곡군 가산면 다부리	3.0	11.1	2022	2.1	Ib	0.062	IV	토지계

번호	시도	시설명	소재지	수혜 면적 (ha)	유효 저수량 (천톤)	조사년도	수질(mg/L. 등급)				주 오염원
							TOC		T-P		
7172	경북	건지	칠곡군 약목면 복성리	8.0	3.6	2022	8.4	VI	0.133	V	토지계
7173	경북	약수	칠곡군 약목면 복성리	5.0	12.0	2022	3.6	II	0.092	IV	토지계
7174	경북	노전	칠곡군 약목면 복성리	3.0	2.5	2022	10.7	VI	0.308	VI	토지계
7175	경북	상당	칠곡군 약목면 남계리	3.5	0.8	2022	2.9	Ib	0.042	III	토지계
7176	경북	옥박골	예천군 예천읍 동본리	8.0	5.4	2022	8.9	VI	0.152	VI	토지계
7177	경북	사내실	예천군 예천읍 통명리	5.1	7.6	2022	7.7	V	0.055	IV	토지계
7178	경북	땅골	예천군 예천읍 통명리	7.0	4.2	2022	6.0	IV	0.050	III	토지계
7179	경북	뒷골	예천군 예천읍 우계리	5.0	3.6	2022	7.2	V	0.074	IV	토지계
7180	경북	고개	예천군 예천읍 갈구리	10.0	4.5	2022	9.1	VI	0.334	VI	토지계
7181	경북	구계	예천군 용문면 직리	17.0	50.6	2022	4.2	III	0.049	III	토지계
7182	경북	능천	예천군 용문면 능천리	23.8	11.0	2022	6.9	V	0.055	IV	토지계
7183	경북	새터골	예천군 감천면 포리	4.4	8.4	2022	7.9	V	0.180	VI	토지계
7184	경북	수용	예천군 감천면 덕율리	16.4	29.6	2022	3.9	II	0.086	IV	토지계
7185	경북	감천	예천군 감천면 현내리	44.8	201.2	2022	6.6	V	0.105	V	생활계
7186	경북	대실골	예천군 감천면 현내리	5.6	18.9	2022	6.7	V	0.109	V	토지계
7187	경북	승본	예천군 보문면 승본리	4.0	7.0	2022	7.0	V	0.545	VI	토지계
7188	경북	새터	예천군 호명면 본리	5.0	8.0	2022	13.3	VI	0.406	VI	토지계
7189	경북	행갈	예천군 호명면 직산리	10.0	15.6	2022	12.4	VI	0.338	VI	토지계
7190	경북	송림	예천군 호명면 직산리	2.0	0.8	2022	7.7	V	0.059	IV	토지계
7191	경북	회룡	예천군 용궁면 대은리	4.0	7.5	2022	5.3	IV	0.118	V	토지계
7192	경북	동송	예천군 개포면 동송리	6.8	5.8	2022	8.1	VI	0.030	II	토지계
7193	경북	소감	예천군 개포면 우감리	2.0	1.4	2022	5.5	IV	0.096	IV	토지계
7194	경북	사곡	예천군 지보면 신평리	4.1	6.0	2022	13.4	VI	0.486	VI	토지계
7195	경북	주곡	예천군 지보면 대죽리	24.0	6.0	2022	5.2	IV	0.139	V	토지계
7196	경북	기곡	예천군 지보면 대죽리	8.0	6.0	2022	7.1	V	0.033	III	토지계
7197	경북	고실	예천군 지보면 송평리	3.0	2.8	2022	8.1	VI	0.045	III	토지계
7198	경북	풍덕	예천군 풍양면 풍신리	7.2	17.1	2022	7.6	V	0.035	III	토지계
7199	경북	울곡	예천군 은풍면 울곡리	0.6	0.7	2022	2.5	Ib	0.134	V	토지계
7200	경북	은봉골	봉화군 물아면 개단리	2.5	4.0	2022	2.7	Ib	0.047	III	토지계
7201	경북	옥골	봉화군 봉성면 금봉리	3.0	2.1	2022	4.1	III	0.058	IV	토지계
7202	경북	사령	봉화군 법전면 법전리	16.0	7.2	2022	2.7	Ib	0.021	II	토지계
7203	경북	삼우실	봉화군 법전면 척곡리	10.5	7.1	2022	3.4	II	0.119	V	토지계
7204	경북	늘산	봉화군 법전면 늘산리	2.5	2.1	2022	4.7	III	0.054	IV	토지계
7205	경북	공세동	봉화군 춘양면 석현리	4.2	3.1	2022	3.6	II	0.038	III	토지계
7206	경북	둔지	봉화군 춘양면 도심리	2.7	5.6	2022	4.8	III	0.014	Ib	토지계
7207	경북	약수	봉화군 춘양면 도심리	5.3	3.6	2022	3.8	II	0.028	II	토지계
7208	경북	골마	봉화군 춘양면 서벽리	3.9	7.5	2022	3.2	II	0.026	II	토지계
7209	경북	숯터	봉화군 소천면 임기리	5.5	5.7	2022	5.4	IV	0.085	IV	토지계
7210	경북	옛터	봉화군 소천면 임기리	2.0	1.1	2022	6.7	V	0.148	V	토지계
7211	경북	음지	봉화군 소천면 분천리	4.0	1.3	2022	1.3	Ia	0.020	Ib	토지계
7212	경북	큰골	봉화군 소천면 분천리	6.7	6.1	2022	1.3	Ia	0.028	II	토지계
7213	경북	박시골	울진군 평해읍 거일리	3.8	1.6	2022	2.8	Ib	0.056	IV	토지계
7214	경북	질미	울진군 근남면 구산리	6.1	3.5	2022	5.2	IV	0.052	IV	토지계
7215	경북	옹산	포항시 남구 연일읍 우북리	10.0	12.6	2022	7.2	V	0.262	VI	토지계
7216	경북	초곡	포항시 북구 흥해읍 초곡리	22.0	160.0	2022	3.7	II	0.015	Ib	토지계
7217	경북	덕성2지	포항시 북구 흥해읍 대련리	21.0	9.7	2022	2.6	Ib	0.124	V	토지계

번호	시도	시설명	소재지	수혜 면적 (ha)	유효 저수량 (천톤)	조사년도	수질(mg/L. 등급)			주 오염원	
							TOC	T-P			
7218	경북	삼마곡	포항시 북구 송라면 지경리	15.0	7.4	2022	6.6	V	0.034	III	토지계
7219	경북	학야	포항시 북구 기계면 학야리	39.0	125.6	2022	4.0	II	0.023	II	토지계
7220	경북	사리	경주시 평동	5.8	6.1	2022	7.7	V	0.051	IV	토지계
7221	경북	탁거	경주시 시동	29.5	3.3	2022	9.3	VI	0.144	V	토지계
7222	경북	필막	경주시 천군동	21.4	42.6	2022	10.1	VI	0.128	V	토지계
7223	경북	상염불	경주시 울동	30.3	148.0	2022	6.3	V	0.079	IV	생활계
7224	경북	하염불	경주시 울동	40.8	119.0	2022	7.4	V	0.123	V	토지계
7225	경북	순지	경주시 외동읍 북토리	35.3	21.5	2022	7.1	V	0.045	III	토지계
7226	경북	지사	김천시 아포읍 인리	3.0	0.4	2022	5.6	IV	0.092	IV	생활계
7227	경북	갈항	김천시 남면 오봉리	5.1	5.3	2022	5.1	IV	0.084	IV	생활계
7228	경북	오수	김천시 남면 오봉리	3.0	2.9	2022	7.2	V	0.024	II	토지계
7229	경북	갈항	김천시 남면 오봉리	14.0	51.3	2022	5.0	III	0.051	IV	토지계
7230	경북	개기	김천시 남면 봉천리	3.0	5.3	2022	6.7	V	0.055	IV	토지계
7231	경북	서부	김천시 개령면 덕촌리	6.0	14.5	2022	5.0	III	0.069	IV	토지계
7232	경북	염정4	영천시 금호읍 약남리	6.8	20.5	2022	11.7	VI	0.060	IV	토지계
7233	경북	등곡	영천시 임고면 덕연리	14.7	35.8	2022	11.3	VI	0.069	IV	토지계
7234	경북	고내곡	영천시 임고면 고천리	3.0	6.9	2022	11.7	VI	0.083	IV	생활계
7235	경북	금정	영천시 고령면 상리리	6.0	15.0	2022	12.4	VI	0.057	IV	토지계
7236	경북	둔덕	군위군 부계면 남산리	16.0	4.8	2022	2.7	Ib	0.012	Ib	토지계
7237	경북	삼바곡	의성군 안평면 대사리	6.0	6.1	2022	9.4	VI	0.033	III	토지계
7238	경북	독지골	영덕군 영덕읍 화수리	1.9	22.0	2022	3.6	II	0.021	II	토지계
7239	경북	칠엽	청도군 이서면 칠엽리	14.8	220.0	2022	5.3	IV	0.043	III	토지계
7240	경북	비조곡	청도군 운문면 마일리	3.5	23.2	2022	6.9	V	0.085	IV	토지계
7241	경북	목산지	성주군 월항면 용각리	22.7	52.8	2022	6.5	V	0.092	IV	토지계
7242	경북	지방지	성주군 월항면 지방리	8.0	15.8	2022	5.7	IV	0.091	IV	토지계
7243	경북	작촌지	성주군 월항면 인촌리	5.0	10.9	2022	5.2	IV	0.042	III	토지계
7244	경북	월곡	칠곡군 왜관읍 삼청리	5.0	35.0	2022	11.8	VI	0.016	Ib	토지계
7245	경북	낙산	칠곡군 왜관읍 낙산리	5.0	67.5	2022	10.0	VI	0.032	III	토지계
7246	경북	박곡	칠곡군 왜관읍 아곡리	7.0	18.9	2022	14.2	VI	0.016	Ib	토지계
7247	경북	왕방	칠곡군 지천면 금호리	5.5	10.7	2022	9.2	VI	0.011	Ib	축산계
7248	경북	완정	칠곡군 지천면 연화리	6.0	6.5	2022	13.2	VI	0.029	II	토지계
7249	경북	성동	포항시 남구 구룡포읍 성동리	8.4	4.7	2021	3.4	II	0.042	III	토지계
7250	경북	도구정지	포항시 남구 구룡포읍 구평리	8.4	602.0	2021	5.9	IV	0.079	IV	토지계
7251	경북	원곡	포항시 남구 연일읍 중명리	17.0	29.0	2021	3.7	II	0.016	Ib	토지계
7252	경북	중단	포항시 남구 연일읍 중단리	10.0	15.4	2021	3.6	II	0.108	V	생활계
7253	경북	공수	포항시 남구 대송면 공수리	1.8	3.6	2021	5.1	IV	0.162	VI	생활계
7254	경북	방어	포항시 남구 동해면 상정리	5.8	4.0	2021	5.8	IV	0.109	V	생활계
7255	경북	원세계	포항시 남구 오천읍 세계리	14.0	8.3	2021	5.4	IV	0.048	III	기타
7256	경북	하정	포항시 남구 구룡포읍 하정리	5.6	6.2	2021	4.9	III	0.018	Ib	토지계
7257	경북	봉학	포항시 남구 연일읍 학전리	18.0	10.0	2021	5.0	III	0.030	II	산업계
7258	경북	문충	포항시 남구 오천읍 문충리	15.5	13.8	2021	3.1	II	0.037	III	기타
7259	경북	후동	포항시 남구 구룡포읍 후동리	25.0	66.4	2021	4.9	III	0.043	III	토지계
7260	경북	놀태	포항시 남구 구룡포읍 놀태리	6.0	14.6	2021	3.7	II	0.056	IV	토지계
7261	경북	갈평	포항시 남구 오천읍 갈평리	3.0	86.9	2021	4.1	III	0.041	III	토지계
7262	경북	대안	포항시 북구 용흥동	2.0	12.2	2021	9.9	VI	0.238	VI	생활계
7263	경북	사랑	포항시 북구 양덕동	15.0	21.5	2021	2.2	Ib	0.028	II	산업계

번호	시도	시설명	소재지	수혜 면적 (ha)	유효 저수량 (천톤)	조사년도	수질(mg/L. 등급)				주 오염원
							TOC		T-P		
7264	경북	갈밭	포항시 북구 양덕동	8.0	5.9	2021	4.3	III	0.021	II	생활계
7265	경북	남실	포항시 북구 흥해읍 남송리	7.6	5.0	2021	1.2	Ia	0.007	Ia	기타
7266	경북	신장	포항시 북구 신광면 냉수리	3.0	2.3	2021	4.4	III	0.052	IV	토지계
7267	경북	생계	포항시 북구 신광면 우각리	15.0	15.0	2021	3.9	II	0.084	IV	축산계
7268	경북	은곡	포항시 북구 신광면 우각리	12.0	10.0	2021	3.2	II	0.095	IV	축산계
7269	경북	우각1	포항시 북구 신광면 우각리	17.7	44.9	2021	5.8	IV	0.038	III	생활계
7270	경북	이곡	포항시 북구 청하면 고현리	16.0	20.7	2021	3.2	II	0.018	Ib	토지계
7271	경북	제일	포항시 북구 청하면 소동리	1.7	9.2	2021	4.7	III	0.037	III	토지계
7272	경북	노곡	포항시 북구 청하면 신흥리	16.3	6.0	2021	2.4	Ib	0.039	III	토지계
7273	경북	지리골	포항시 북구 청하면 이가리	1.6	1.2	2021	4.7	III	0.021	II	토지계
7274	경북	안들	포항시 북구 청하면 신흥리	1.6	4.9	2021	2.1	Ib	0.057	IV	산업계
7275	경북	새정	포항시 북구 청하면 이가리	1.3	5.9	2021	5.6	IV	0.028	II	토지계
7276	경북	무등골	포항시 북구 기계면 화대리	10.3	3.1	2021	5.9	IV	0.056	IV	토지계
7277	경북	마당	포항시 북구 기계면 가안리	13.6	2.8	2021	0.5	Ia	0.010	Ia	토지계
7278	경북	복골	포항시 북구 기계면 봉계리	19.0	51.1	2021	2.7	Ib	0.046	III	기타
7279	경북	모시밭골	포항시 북구 기계면 봉계리	7.3	10.5	2021	2.1	Ib	0.029	II	토지계
7280	경북	남방골	포항시 북구 기계면 남계리	1.7	2.8	2021	3.2	II	0.019	Ib	토지계
7281	경북	정각	포항시 북구 기계면 화봉리	1.0	1.0	2021	5.2	IV	0.050	III	토지계
7282	경북	사곡	포항시 북구 죽장면 상사리	10.0	5.6	2021	2.3	Ib	0.018	Ib	토지계
7283	경북	등골	포항시 북구 죽장면 하사리	8.4	13.5	2021	5.5	IV	0.018	Ib	토지계
7284	경북	비계시	포항시 북구 죽장면 합덕리	4.3	5.9	2021	2.3	Ib	0.072	IV	토지계
7285	경북	서리골	포항시 북구 죽장면 감곡리	17.4	38.6	2021	2.7	Ib	0.026	II	토지계
7286	경북	큰두들	포항시 북구 기계면 봉계리	11.3	23.1	2021	3.8	II	0.037	III	토지계
7287	경북	지산	포항시 북구 흥해읍 남성리	1.1	6.2	2021	7.8	V	0.058	IV	생활계
7288	경북	기중	포항시 북구 신광면 흥곡리	2.0	0.8	2021	6.6	V	0.046	III	축산계
7289	경북	용치	포항시 북구 기계면 계전리	11.6	5.8	2021	0.9	Ia	0.157	VI	생활계
7290	경북	옷골	포항시 북구 죽장면 합덕리	3.0	50.5	2021	5.4	IV	0.030	II	토지계
7291	경북	석계	포항시 북구 죽장면 석계리	9.0	49.3	2021	2.3	Ib	0.007	Ia	토지계
7292	경북	살막	포항시 북구 기계면 가안리	4.0	3.4	2021	0.7	Ia	0.018	Ib	토지계
7293	경북	흥곡1	포항시 북구 신광면 흥곡리	8.0	5.2	2021	4.8	III	0.015	Ib	생활계
7294	경북	냉수	포항시 북구 신광면 냉수리	18.0	64.0	2021	4.5	III	0.045	III	축산계
7295	경북	봉계	포항시 북구 기계면 봉계리	3.0	2.2	2021	3.7	II	0.143	V	생활계
7296	경북	계전	포항시 북구 기계면 계전리	10.0	5.4	2021	1.2	Ia	0.041	III	토지계
7297	경북	청진	포항시 북구 청하면 이가리	8.0	20.1	2021	7.5	V	0.026	II	토지계
7298	경북	당곡	포항시 북구 기계면 미현리	11.0	3.3	2021	0.9	Ia	0.028	II	토지계
7299	경북	터진	경주시 배동	3.3	6.7	2021	2.7	Ib	0.098	IV	토지계
7300	경북	배상	경주시 배동	9.0	12.8	2021	3.4	II	0.084	IV	토지계
7301	경북	강당	경주시 탑동	15.0	29.0	2021	6.7	V	0.052	IV	토지계
7302	경북	두대	경주시 울동	6.5	8.6	2021	2.7	Ib	0.043	III	토지계
7303	경북	제공	경주시 광명동	8.0	16.5	2021	3.6	II	0.041	III	토지계
7304	경북	화철	경주시 광명동	6.0	8.2	2021	2.6	Ib	0.058	IV	토지계
7305	경북	형산	경주시 도지동	8.7	2.5	2021	3.2	II	0.042	III	토지계
7306	경북	연정	경주시 손곡동	11.5	6.7	2021	2.1	Ib	0.064	IV	토지계
7307	경북	옥포	경주시 배반동	4.4	3.1	2021	4.6	III	0.031	III	토지계
7308	경북	대곡	경주시 보문동	4.9	7.7	2021	2.7	Ib	0.045	III	토지계
7309	경북	쌍지	경주시 보문동	4.5	8.4	2021	4.2	III	0.086	IV	토지계

번호	시도	시설명	소재지	수혜 면적 (ha)	유효 저수량 (천톤)	조사년도	수질(mg/L. 등급)				주 오염원
							TOC		T-P		
7310	경북	구곡	경주시 용강동	0.2	113.7	2021	4.9	III	0.083	IV	토지계
7311	경북	상보	경주시 시래동	3.4	25.8	2021	3.7	II	0.050	III	토지계
7312	경북	덕곡	경주시 감포읍 전동리	15.4	24.5	2021	3.8	II	0.055	IV	토지계
7313	경북	오이곡	경주시 감포읍 호동리	7.0	24.5	2021	4.0	II	0.053	IV	토지계
7314	경북	거치곡	경주시 감포읍 팔조리	13.0	76.9	2021	4.1	III	0.061	IV	토지계
7315	경북	하이곡	경주시 감포읍 전동리	19.0	24.1	2021	3.7	II	0.047	III	토지계
7316	경북	내평	경주시 안강읍 하곡리	35.0	14.4	2021	1.3	Ia	0.035	III	토지계
7317	경북	불미곡	경주시 안강읍 하곡리	12.3	7.4	2021	4.6	III	0.037	III	토지계
7318	경북	대곡	경주시 안강읍 강교리	17.4	32.8	2021	5.8	IV	0.035	III	토지계
7319	경북	금곡	경주시 안강읍 강교리	13.2	26.8	2021	3.4	II	0.096	IV	토지계
7320	경북	유곡	경주시 안강읍 두류리	7.0	16.4	2021	5.0	III	0.048	III	토지계
7321	경북	남산	경주시 안강읍 노당리	6.0	55.5	2021	5.5	IV	0.306	VI	토지계
7322	경북	갑산	경주시 안강읍 갑산리	3.3	10.8	2021	5.3	IV	0.231	VI	토지계
7323	경북	며느리	경주시 건천읍 모량리	19.0	33.9	2021	3.6	II	0.034	III	토지계
7324	경북	황수당	경주시 건천읍 모량리	4.2	1.5	2021	5.7	IV	0.110	V	토지계
7325	경북	배앞골	경주시 건천읍 조전리	5.8	9.0	2021	3.6	II	0.019	Ib	토지계
7326	경북	배병들	경주시 건천읍 조전리	17.8	17.6	2021	2.2	Ib	0.022	II	토지계
7327	경북	백골	경주시 건천읍 조전리	13.4	11.9	2021	2.6	Ib	0.075	IV	토지계
7328	경북	외골	경주시 건천읍 용명리	2.8	1.1	2021	5.9	IV	0.133	V	토지계
7329	경북	범타	경주시 건천읍 대곡리	15.3	1.1	2021	3.6	II	0.051	IV	토지계
7330	경북	성무	경주시 건천읍 대곡리	0.6	1.3	2021	2.9	Ib	0.088	IV	토지계
7331	경북	사곡	경주시 외동읍 말방리	19.0	34.3	2021	3.6	II	0.038	III	토지계
7332	경북	빨당	경주시 외동읍 냉천리	5.0	7.8	2021	4.0	II	0.026	II	토지계
7333	경북	삼태	경주시 외동읍 석계리	15.2	4.2	2021	3.8	II	0.047	III	토지계
7334	경북	현동	경주시 내남면 덕천리	11.3	12.5	2021	6.8	V	0.069	IV	토지계
7335	경북	뒫들	경주시 산내면 의곡리	30.4	3.2	2021	1.2	Ia	0.101	V	토지계
7336	경북	도독곡	경주시 서면 아화리	2.3	11.0	2021	3.8	II	0.275	VI	토지계
7337	경북	애기	경주시 서면 아화리	15.5	29.2	2021	5.2	IV	0.145	V	토지계
7338	경북	빠골새	경주시 서면 아화리	8.9	14.5	2021	5.5	IV	0.021	II	토지계
7339	경북	오룡곡	경주시 서면 아화리	9.1	9.0	2021	4.5	III	0.031	III	토지계
7340	경북	능천	경주시 서면 도계리	45.9	70.7	2021	4.2	III	0.071	IV	토지계
7341	경북	복골	경주시 서면 도리	2.0	1.4	2021	5.3	IV	0.142	V	토지계
7342	경북	침목	경주시 서면 도리	43.8	31.4	2021	6.2	V	0.028	II	토지계
7343	경북	울전	경주시 서면 운대리	17.5	10.3	2021	5.4	IV	0.066	IV	토지계
7344	경북	상모산곡	경주시 서면 운대리	26.4	7.2	2021	3.8	II	0.024	II	토지계
7345	경북	사라못	경주시 서면 심곡리	5.0	1.3	2021	4.1	III	0.098	IV	토지계
7346	경북	심실곡	경주시 서면 운대리	2.7	0.7	2021	6.1	V	0.057	IV	토지계
7347	경북	고등골	경주시 현곡면 소현리	1.3	8.1	2021	2.3	Ib	0.046	III	토지계
7348	경북	내곡	경주시 현곡면 라원리	35.3	33.8	2021	5.1	IV	0.079	IV	토지계
7349	경북	중방곡	경주시 천북면 성지리	2.4	3.9	2021	4.7	III	0.042	III	토지계
7350	경북	큰각골	경주시 현곡면 소현리	1.8	6.1	2021	4.3	III	0.081	IV	토지계
7351	경북	큰골	경주시 암곡동	4.4	8.0	2021	5.5	IV	0.072	IV	토지계
7352	경북	새뫼안(길뫼)	경주시 서면 아화리	4.2	5.9	2021	5.9	IV	0.036	III	토지계
7353	경북	능골	경주시 안강읍 육통리	7.0	4.4	2021	4.7	III	0.169	VI	토지계
7354	경북	운운골	경주시 구정동	1.6	1.0	2021	2.6	Ib	0.041	III	토지계
7355	경북	삽	경주시 시래동	5.6	7.8	2021	3.8	II	0.041	III	토지계

번호	시도	시설명	소재지	수혜 면적 (ha)	유효 저수량 (천톤)	조사년도	수질(mg/L. 등급)				주 오염원
							TOC		T-P		
7356	경북	뒷골	경주시 건천읍 대곡리	3.6	2.1	2021	5.7	IV	0.120	V	토지계
7357	경북	범상곡	경주시 안강읍 두류리	5.1	1.4	2021	5.8	IV	0.026	II	토지계
7358	경북	죽전	경주시 서면 운대리	15.0	20.0	2021	5.5	IV	0.063	IV	토지계
7359	경북	노루곡	경주시 감포읍 노동리	10.0	3.4	2021	3.8	II	0.036	III	토지계
7360	경북	희곡	경주시 감포읍 대본리	16.4	4.4	2021	3.6	II	0.051	IV	토지계
7361	경북	다불	경주시 용강동	5.3	1.9	2021	3.3	II	0.082	IV	토지계
7362	경북	상도움(염소곡)	경주시 서면 도계리	3.3	2.1	2021	2.8	Ib	0.076	IV	토지계
7363	경북	용담	경주시 현곡면 가정리	2.5	2.4	2021	2.2	Ib	0.038	III	토지계
7364	경북	사리골	경주시 안강읍 노당리	15.6	25.8	2021	2.2	Ib	0.129	V	토지계
7365	경북	감곡	경주시 천군동	2.0	16.1	2021	2.0	Ia	0.056	IV	토지계
7366	경북	원동	경주시 산내면 감산리	16.4	10.1	2021	2.0	Ia	0.055	IV	토지계
7367	경북	섬촌	경주시 안강읍 옥산리	1.0	5.5	2021	3.7	II	0.013	Ib	토지계
7368	경북	신계	경주시 외동읍 신계리	14.6	6.6	2021	1.9	Ia	0.032	III	토지계
7369	경북	문당2	김천시 문당동	2.6	16.9	2021	5.2	IV	0.026	II	토지계
7370	경북	문당1	김천시 문당동	12.0	16.0	2021	11.4	VI	0.039	III	토지계
7371	경북	당곡	김천시 문당동	45.5	4.6	2021	6.6	V	0.067	IV	생활계
7372	경북	어곡	김천시 문당동	4.3	6.0	2021	7.0	V	0.082	IV	토지계
7373	경북	애인2	김천시 백옥동	7.2	4.9	2021	5.5	IV	0.097	IV	토지계
7374	경북	애인1	김천시 백옥동	15.0	30.1	2021	5.5	IV	0.090	IV	토지계
7375	경북	이로	김천시 다수동	19.7	76.4	2021	5.9	IV	0.086	IV	토지계
7376	경북	백옥	김천시 백옥동	15.0	20.0	2021	5.9	IV	0.117	V	생활계
7377	경북	남밭	김천시 개령면 남전리	15.0	5.2	2021	6.6	V	0.082	IV	생활계
7378	경북	남전	김천시 개령면 남전리	3.0	11.4	2021	4.9	III	0.076	IV	토지계
7379	경북	남곡	김천시 감문면 남곡리	5.0	10.2	2021	5.8	IV	0.029	II	토지계
7380	경북	구릉	김천시 감문면 삼성리	10.0	10.5	2021	4.5	III	0.036	III	토지계
7381	경북	가척	김천시 감문면 광덕리	5.0	10.6	2021	4.2	III	0.055	IV	토지계
7382	경북	완동	김천시 감문면 태촌리	5.5	8.2	2021	4.4	III	0.098	IV	생활계
7383	경북	대양	김천시 감문면 대양리	8.0	26.4	2021	4.7	III	0.024	II	생활계
7384	경북	못골	김천시 감천면 용호리	2.8	15.3	2021	2.4	Ib	0.075	IV	토지계
7385	경북	무릉	김천시 감천면 무안리	6.7	9.2	2021	2.9	Ib	0.027	II	토지계
7386	경북	큰골	김천시 감천면 무안리	7.0	4.5	2021	2.0	Ia	0.024	II	토지계
7387	경북	세를	김천시 감천면 광기리	10.0	8.6	2021	2.7	Ib	0.072	IV	생활계
7388	경북	소정	김천시 구성면 양각리	15.0	3.5	2021	5.2	IV	0.085	IV	토지계
7389	경북	흙뒤	김천시 구성면 용호리	7.0	8.6	2021	5.5	IV	0.039	III	토지계
7390	경북	베어	김천시 구성면 상거리	13.0	12.7	2021	6.8	V	0.018	Ib	토지계
7391	경북	미너매	김천시 구성면 임평리	3.0	5.1	2021	1.3	Ia	0.013	Ib	토지계
7392	경북	하두	김천시 구성면 금평리	7.0	5.2	2021	5.3	IV	0.043	III	토지계
7393	경북	맥방	김천시 구성면 양각리	15.0	3.8	2021	4.9	III	0.071	IV	토지계
7394	경북	강성	김천시 구성면 하강리	7.0	4.4	2021	4.7	III	0.054	IV	토지계
7395	경북	여의	김천시 구성면 하강리	3.0	4.8	2021	3.9	II	0.082	IV	토지계
7396	경북	못골	김천시 구성면 상좌원리	3.0	1.1	2021	3.9	II	0.022	II	토지계
7397	경북	나시리	김천시 구성면 상거리	4.5	4.9	2021	3.1	II	0.028	II	토지계
7398	경북	광수	김천시 구성면 금평리	11.5	4.1	2021	5.0	III	0.030	II	토지계
7399	경북	두둑	김천시 구성면 금평리	5.5	3.8	2021	6.1	V	0.047	III	토지계
7400	경북	수도	김천시 구성면 상원리	3.0	6.5	2021	1.5	Ia	0.015	Ib	토지계
7401	경북	너터	김천시 구성면 작내리	4.0	7.0	2021	5.7	IV	0.041	III	토지계

번호	시도	시설명	소재지	수혜 면적 (ha)	유효 저수량 (천톤)	조사년도	수질(mg/L. 등급)				주 오염원
							TOC		T-P		
7402	경북	범어	김천시 구성면 작내리	1.8	7.5	2021	2.3	Ib	0.028	II	토지계
7403	경북	잣골	김천시 개령면 양천리	7.0	11.7	2021	5.9	IV	0.072	IV	토지계
7404	경북	하여	김천시 감문면 문무리	7.2	12.8	2021	7.3	V	0.051	IV	토지계
7405	경북	대양뒤	김천시 감문면 대양리	5.0	5.7	2021	4.9	III	0.033	III	토지계
7406	경북	위곡	김천시 감문면 금곡리	6.0	4.7	2021	3.7	II	0.038	III	토지계
7407	경북	외안	김천시 감문면 무안리	7.9	6.5	2021	4.6	III	0.078	IV	토지계
7408	경북	백운	김천시 감문면 남곡리	7.0	6.0	2021	5.9	IV	0.029	II	토지계
7409	경북	진골	김천시 감문면 삼성리	9.0	2.0	2021	4.7	III	0.027	II	생활계
7410	경북	장내	김천시 감문면 광덕리	3.0	3.9	2021	4.6	III	0.042	III	토지계
7411	경북	당골	김천시 남면 부상리	4.0	3.5	2021	8.2	VI	0.055	IV	토지계
7412	경북	골안	김천시 감문면 송북리	10.0	18.2	2021	3.2	II	0.004	Ia	토지계
7413	경북	비란	김천시 감문면 무안리	8.0	4.9	2021	4.0	II	0.051	IV	토지계
7414	경북	장전(문무)	김천시 감문면 문무리	4.0	4.7	2021	3.7	II	0.010	Ia	토지계
7415	경북	너말	김천시 감문면 남곡리	3.0	3.9	2021	4.4	III	0.022	II	토지계
7416	경북	금곡	김천시 감문면 금곡리	3.0	2.7	2021	5.7	IV	0.044	III	토지계
7417	경북	상봉	김천시 감문면 삼성리	4.0	2.3	2021	4.1	III	0.054	IV	토지계
7418	경북	천동	김천시 감문면 대양리	14.0	3.9	2021	4.3	III	0.073	IV	토지계
7419	경북	중터	김천시 감문면 송북리	4.0	2.5	2021	3.1	II	0.015	Ib	토지계
7420	경북	은숙골	김천시 남면 부상리	11.0	15.8	2021	4.2	III	0.094	IV	토지계
7421	경북	삼성	김천시 감문면 삼성리	6.0	8.7	2021	4.3	III	0.032	III	토지계
7422	경북	광덕	김천시 감문면 광덕리	6.0	7.6	2021	4.0	II	0.061	IV	토지계
7423	경북	여배	김천시 지례면 여배리	2.0	7.3	2021	4.9	III	0.059	IV	토지계
7424	경북	와룡	김천시 구성면 용호리	17.2	23.5	2021	7.0	V	0.016	Ib	토지계
7425	경북	복호	김천시 구성면 용호리	10.0	11.0	2021	5.3	IV	0.036	III	토지계
7426	경북	부상	김천시 남면 부상리	8.0	14.8	2021	4.3	III	0.083	IV	토지계
7427	경북	사곡	안동시 송현동	10.4	21.0	2021	5.1	IV	0.255	VI	토지계
7428	경북	정산곡	안동시 풍산읍 소산리	5.9	14.9	2021	3.4	II	0.110	V	토지계
7429	경북	방곡	안동시 풍산읍 마애리	19.9	1.9	2021	5.6	IV	0.142	V	토지계
7430	경북	제비곡	안동시 풍산읍 노리	4.1	3.6	2021	3.2	II	0.053	IV	토지계
7431	경북	계곡	안동시 풍산읍 계평리	34.7	173.0	2021	4.8	III	0.071	IV	토지계
7432	경북	개일	안동시 와룡면 태리	7.6	3.6	2021	4.4	III	0.355	VI	토지계
7433	경북	보현	안동시 와룡면 태리	11.8	7.3	2021	6.1	V	0.281	VI	토지계
7434	경북	서도촌	안동시 와룡면 태리	12.9	2.4	2021	3.2	II	0.189	VI	토지계
7435	경북	당곡	안동시 북후면 월전리	14.2	11.6	2021	4.2	III	0.226	VI	토지계
7436	경북	매일	안동시 북후면 연곡리	7.0	4.5	2021	4.6	III	0.117	V	토지계
7437	경북	송내	안동시 서후면 명리	15.4	35.0	2021	2.0	Ia	0.043	III	토지계
7438	경북	대석	안동시 서후면 교리	9.5	18.7	2021	4.0	II	0.186	VI	토지계
7439	경북	가리골	안동시 풍천면 인금리	5.6	2.1	2021	7.3	V	0.015	Ib	토지계
7440	경북	시내미	안동시 일직면 조탑리	3.2	4.5	2021	5.5	IV	0.012	Ib	토지계
7441	경북	구운산	안동시 일직면 운산리	7.8	6.9	2021	6.4	V	0.164	VI	토지계
7442	경북	연곡	안동시 도산면 온혜리	3.3	7.3	2021	8.2	VI	0.043	III	토지계
7443	경북	옥산	안동시 북후면 도촌리	5.3	9.8	2021	4.0	II	0.090	IV	토지계
7444	경북	갈전	안동시 임동면 갈전리	33.2	142.6	2021	2.8	Ib	0.037	III	토지계
7445	경북	신평	안동시 남선면 신석리	9.1	12.2	2021	5.3	IV	0.171	VI	토지계
7446	경북	흙실	안동시 일직면 조탑리	28.3	248.5	2021	5.8	IV	0.184	VI	토지계
7447	경북	용계	안동시 와룡면 주계리	9.0	3.9	2021	3.4	II	0.035	III	토지계

번호	시도	시설명	소재지	수혜 면적 (ha)	유효 저수량 (천톤)	조사년도	수질(mg/L. 등급)				주 오염원
							TOC		T-P		
7448	경북	제봉	안동시 노하동	9.8	12.1	2021	3.5	II	0.267	VI	토지계
7449	경북	경곡	안동시 임동면 마령리	20.2	105.5	2021	5.0	III	0.029	II	토지계
7450	경북	백자	안동시 길안면 백자리	30.0	135.0	2021	4.3	III	0.098	IV	토지계
7451	경북	대두서	안동시 서후면 재품리	44.0	169.0	2021	6.4	V	0.048	III	토지계
7452	경북	어담	안동시 풍천면 어담리	50.0	181.1	2021	8.9	VI	0.086	IV	토지계
7453	경북	잉골	안동시 길안면 현하리	33.5	419.0	2021	3.5	II	0.025	II	토지계
7454	경북	마제	구미시 인의동	11.0	39.2	2021	2.1	Ib	0.064	IV	토지계
7455	경북	명동	구미시 거의동	14.6	12.2	2021	2.7	Ib	0.069	IV	토지계
7456	경북	선들	구미시 무을면 상송리	10.7	18.3	2021	4.5	III	0.081	IV	토지계
7457	경북	안실	구미시 무을면 안곡리	4.0	6.4	2021	3.5	II	0.130	V	토지계
7458	경북	송정	구미시 무을면 안곡리	10.0	16.3	2021	5.4	IV	0.032	III	토지계
7459	경북	응곡일	구미시 무을면 응곡리	17.9	93.2	2021	3.6	II	0.035	III	토지계
7460	경북	수다	구미시 무을면 상송리	3.2	24.9	2021	4.5	III	0.069	IV	생활계
7461	경북	가내실	구미시 무을면 백자리	11.7	41.4	2021	3.6	II	0.028	II	생활계
7462	경북	응곡이	구미시 무을면 응곡리	11.3	26.2	2021	4.6	III	0.187	VI	토지계
7463	경북	농소	구미시 옥성면 농소리	9.8	8.3	2021	2.1	Ib	0.069	IV	토지계
7464	경북	백현	구미시 산동면 백현리	8.7	33.5	2021	4.7	III	0.028	II	토지계
7465	경북	흥정(흥경)	구미시 산동면 백현리	4.2	3.5	2021	1.4	Ia	0.036	III	축산계
7466	경북	응현	구미시 산동면 백현리	8.6	20.7	2021	2.3	Ib	0.031	III	기타
7467	경북	한들	구미시 산동면 송산리	3.5	1.6	2021	5.4	IV	0.031	III	토지계
7468	경북	정실	구미시 산동면 송산리	3.6	3.0	2021	5.4	IV	0.029	II	토지계
7469	경북	대곡	구미시 무을면 안곡리	6.0	40.0	2021	4.4	III	0.039	III	토지계
7470	경북	불암	구미시 장천면 오로리	2.0	11.4	2021	3.5	II	0.026	II	토지계
7471	경북	무수	구미시 무을면 무수리	10.0	15.6	2021	5.2	IV	0.031	III	토지계
7472	경북	적림	구미시 산동면 적림리	6.8	7.9	2021	2.0	Ia	0.026	II	토지계
7473	경북	원동	구미시 무을면 원리	3.3	19.3	2021	5.1	IV	0.043	III	생활계
7474	경북	습례	구미시 선산읍 봉남리	4.8	14.5	2021	8.4	VI	0.042	III	토지계
7475	경북	솥실	구미시 선산읍 생곡리	4.0	4.6	2021	4.0	II	0.039	III	토지계
7476	경북	산태백	구미시 무을면 안곡리	6.5	8.9	2021	5.2	IV	0.045	III	토지계
7477	경북	굴암	구미시 장천면 상림리	2.0	10.3	2021	4.2	III	0.042	III	토지계
7478	경북	점곡	구미시 고아읍 대망리	3.6	9.4	2021	7.8	V	0.080	IV	토지계
7479	경북	원당	구미시 선산읍 생곡리	3.4	2.0	2021	8.4	VI	0.051	IV	토지계
7480	경북	무등	구미시 무을면 무등리	6.2	36.0	2021	5.4	IV	0.018	Ib	토지계
7481	경북	죽원	구미시 옥성면 대원리	8.0	27.0	2021	4.1	III	0.063	IV	토지계
7482	경북	낙수	구미시 구평동	5.0	28.8	2021	5.1	IV	0.088	IV	토지계
7483	경북	복산	구미시 선산읍 복산리	5.0	6.8	2021	3.2	II	0.024	II	토지계
7484	경북	산성	구미시 황상동	3.6	11.0	2021	5.3	IV	0.060	IV	토지계
7485	경북	국지	구미시 고아읍 대망리	6.2	2.2	2021	7.5	V	0.082	IV	토지계
7486	경북	오가이	구미시 무을면 오가리	10.9	8.1	2021	4.8	III	0.077	IV	토지계
7487	경북	신기	구미시 옥성면 덕촌리	12.0	58.0	2021	3.6	II	0.058	IV	토지계
7488	경북	흥안	구미시 옥계동	16.0	54.3	2021	2.9	Ib	0.063	IV	토지계
7489	경북	내월	구미시 무을면 백자리	13.4	10.4	2021	5.8	IV	0.041	III	토지계
7490	경북	장차	구미시 무을면 무수리	16.0	15.6	2021	7.0	V	0.020	Ib	생활계
7491	경북	주아	구미시 옥성면 주아리	15.0	214.0	2021	4.7	III	0.024	II	토지계
7492	경북	수점	김천시 아포읍 대성리	1.0	16.5	2021	4.8	III	0.032	III	토지계
7493	경북	백현이	구미시 산동면 백현리	15.6	26.3	2021	3.1	II	0.056	IV	토지계

번호	시도	시설명	소재지	수혜 면적 (ha)	유효 저수량 (천톤)	조사년도	수질(mg/L. 등급)				주 오염원
							TOC		T-P		
7494	경북	초막골	구미시 무을면 원리	3.0	6.3	2021	5.1	IV	0.035	III	토지계
7495	경북	산촌	구미시 옥성면 산촌리	10.8	13.0	2021	3.5	II	0.047	III	토지계
7496	경북	노현	영주시 조암동	8.0	11.0	2021	5.6	IV	0.047	III	토지계
7497	경북	전단	영주시 조암동	5.0	2.3	2021	3.7	II	0.067	IV	토지계
7498	경북	자라	영주시 적서동	6.6	4.1	2021	4.5	III	0.115	V	토지계
7499	경북	대부내	영주시 가흥동	5.0	4.1	2021	4.2	III	0.037	III	토지계
7500	경북	미곡	영주시 풍기읍 미곡리	4.0	13.2	2021	3.5	II	0.125	V	토지계
7501	경북	용산골	영주시 풍기읍 백리	5.3	6.4	2021	2.2	Ib	0.006	Ia	토지계
7502	경북	오류골	영주시 풍기읍 백리	8.9	18.0	2021	5.1	IV	0.177	VI	토지계
7503	경북	백동	영주시 풍기읍 백리	3.0	1.0	2021	2.3	Ib	0.056	IV	토지계
7504	경북	창락	영주시 풍기읍 창락리	4.0	8.2	2021	9.6	VI	0.466	VI	토지계
7505	경북	울곡	영주시 이산면 원리	6.0	11.4	2021	3.5	II	0.067	IV	토지계
7506	경북	지동	영주시 이산면 지동리	4.0	2.2	2021	2.4	Ib	0.058	IV	토지계
7507	경북	공밭골	영주시 이산면 지동리	5.0	5.5	2021	2.5	Ib	0.038	III	토지계
7508	경북	앞배해	영주시 이산면 용상리	2.5	4.4	2021	5.4	IV	0.191	VI	토지계
7509	경북	조우골	영주시 이산면 운문리	8.0	12.4	2021	5.4	IV	0.101	V	토지계
7510	경북	덕골	영주시 이산면 두월리	4.7	6.4	2021	3.9	II	0.042	III	토지계
7511	경북	질골	영주시 평은면 용혈리	4.0	6.9	2021	2.9	Ib	0.039	III	토지계
7512	경북	녹동	영주시 장수면 호문리	2.0	4.7	2021	2.6	Ib	0.056	IV	토지계
7513	경북	생현	영주시 안성면 생현리	5.0	13.0	2021	6.2	V	0.077	IV	토지계
7514	경북	내곡	영천시 금호읍 대미리	4.2	9.8	2021	4.1	III	0.015	Ib	토지계
7515	경북	대미	영천시 금호읍 대미리	5.0	35.0	2021	3.8	II	0.194	VI	토지계
7516	경북	갈마	영천시 금호읍 약남리	4.5	28.1	2021	8.7	VI	0.045	III	토지계
7517	경북	오현	영천시 금호읍 대곡리	6.4	43.7	2021	7.3	V	0.047	III	토지계
7518	경북	동당	영천시 도동	4.7	43.4	2021	4.5	III	0.185	VI	토지계
7519	경북	본촌	영천시 본촌동	9.6	176.3	2021	4.5	III	0.047	III	토지계
7520	경북	우죽	영천시 대전동	5.7	45.8	2021	5.0	III	0.034	III	토지계
7521	경북	지풍곡	영천시 청통면 우천리	4.5	20.2	2021	4.5	III	0.096	IV	토지계
7522	경북	새들	영천시 청통면 호당리	6.4	3.9	2021	2.1	Ib	0.023	II	토지계
7523	경북	방하	영천시 청통면 호당리	9.7	16.8	2021	2.0	Ia	0.055	IV	토지계
7524	경북	손오곡	영천시 청통면 호당리	5.3	5.4	2021	2.3	Ib	0.090	IV	토지계
7525	경북	토봉	영천시 청통면 우천리	7.0	58.5	2021	7.8	V	0.122	V	토지계
7526	경북	성동	영천시 청통면 신덕리	7.7	65.4	2021	4.3	III	0.187	VI	토지계
7527	경북	용산	영천시 청통면 우천리	8.0	54.8	2021	6.9	V	0.137	V	토지계
7528	경북	상가목	영천시 청통면 대평리	3.0	10.0	2021	5.0	III	0.069	IV	토지계
7529	경북	거적	영천시 청통면 보성리	6.5	67.7	2021	4.8	III	0.185	VI	토지계
7530	경북	장곡	영천시 청통면 보성리	4.0	2.6	2021	3.9	II	0.026	II	토지계
7531	경북	보목	영천시 청통면 보성리	5.7	14.4	2021	4.0	II	0.064	IV	토지계
7532	경북	내어무	영천시 청통면 보성리	5.8	26.9	2021	4.8	III	0.046	III	토지계
7533	경북	안곡	영천시 청통면 송천리	11.0	24.8	2021	4.4	III	0.073	IV	토지계
7534	경북	오독	영천시 청통면 원촌리	5.0	24.8	2021	7.5	V	0.028	II	토지계
7535	경북	황세곡	영천시 청통면 송천리	4.0	0.2	2021	5.4	IV	0.038	III	토지계
7536	경북	지곡(후곡)	영천시 청통면 계지리	10.0	15.0	2021	3.3	II	0.048	III	토지계
7537	경북	마평	영천시 청통면 계포리	9.0	19.3	2021	6.6	V	0.042	III	토지계
7538	경북	문산	영천시 청통면 신원리	10.7	57.0	2021	2.6	Ib	0.036	III	토지계
7539	경북	상마	영천시 신녕면 부산리	7.1	25.9	2021	4.2	III	0.053	IV	토지계

번호	시도	시설명	소재지	수혜 면적 (ha)	유효 저수량 (천톤)	조사년도	수질(mg/L. 등급)				주 오염원
							TOC		T-P		
7540	경북	남현	영천시 신녕면 왕산리	5.9	26.0	2021	5.1	IV	0.107	V	토지계
7541	경북	연정	영천시 신녕면 연정리	9.0	31.6	2021	3.1	II	0.046	III	토지계
7542	경북	도덕곡	영천시 화산면 화산리	9.0	33.3	2021	5.1	IV	0.021	II	토지계
7543	경북	어상	영천시 화산면 유성리	4.0	34.4	2021	3.5	II	0.058	IV	토지계
7544	경북	제부	영천시 화산면 부계리	3.7	2.7	2021	2.3	Ib	0.042	III	토지계
7545	경북	해천	영천시 화북면 오산리	8.0	11.5	2021	6.1	V	0.026	II	토지계
7546	경북	수기	영천시 화북면 죽전리	5.0	20.4	2021	2.5	Ib	0.071	IV	토지계
7547	경북	곤실	영천시 화북면 자천리	6.0	16.4	2021	4.0	II	0.036	III	토지계
7548	경북	운산지	영천시 화북면 오산리	7.0	10.5	2021	4.2	III	0.033	III	토지계
7549	경북	맹대이	영천시 화북면 공덕리	3.5	9.8	2021	4.2	III	0.072	IV	토지계
7550	경북	탑골1	영천시 화북면 공덕리	8.0	20.3	2021	4.2	III	0.049	III	토지계
7551	경북	대왕	영천시 화북면 공덕리	3.2	4.6	2021	8.3	VI	0.085	IV	토지계
7552	경북	운곡	영천시 자양면 신방리	4.0	5.6	2021	1.8	Ia	0.096	IV	토지계
7553	경북	대곡2	영천시 고경면 차당리	4.0	2.5	2021	1.9	Ia	0.014	Ib	토지계
7554	경북	본촌	영천시 대창면 용전리	9.5	32.1	2021	7.2	V	0.132	V	토지계
7555	경북	마현	영천시 북안면 관리	15.2	328.5	2021	2.1	Ib	0.028	II	토지계
7556	경북	개남곡	영천시 북안면 신촌리	6.0	7.4	2021	3.5	II	0.019	Ib	토지계
7557	경북	세곡	영천시 대창면 용전리	5.5	18.3	2021	6.0	IV	0.032	III	토지계
7558	경북	대제2	영천시 대창면 대재리	3.1	19.0	2021	10.0	VI	0.029	II	토지계
7559	경북	대곡	영천시 대창면 조곡리	13.7	67.0	2021	5.5	IV	0.076	IV	토지계
7560	경북	내동방	영천시 대창면 운천리	6.0	5.8	2021	4.8	III	0.062	IV	토지계
7561	경북	외동방	영천시 대창면 운천리	8.9	23.7	2021	4.5	III	0.143	V	토지계
7562	경북	임하	영천시 대창면 운천리	6.3	25.7	2021	3.2	II	0.079	IV	토지계
7563	경북	바깥자포	영천시 화남면 죽곡리	3.5	2.2	2021	4.2	III	0.042	III	토지계
7564	경북	죽	영천시 화남면 죽곡리	7.0	30.6	2021	7.5	V	0.066	IV	토지계
7565	경북	파계	영천시 화남면 용계리	11.0	43.4	2021	6.4	V	0.073	IV	토지계
7566	경북	삼막	영천시 아사동	5.6	45.1	2021	5.2	IV	0.074	IV	토지계
7567	경북	안곡(대현지)	영천시 청통면 신덕리	8.3	23.2	2021	3.9	II	0.077	IV	토지계
7568	경북	사락	영천시 청통면 대평리	3.0	2.3	2021	8.2	VI	0.014	Ib	토지계
7569	경북	신흥	상주시 함창읍 신흥리	14.0	30.9	2021	3.6	II	0.139	V	토지계
7570	경북	남적	상주시 남적동	2.0	2.4	2021	2.5	Ib	0.052	IV	토지계
7571	경북	갈전	상주시 중동면 회상리	2.5	1.3	2021	2.5	Ib	0.058	IV	토지계
7572	경북	두곡	상주시 외남면 소은리	6.5	7.4	2021	5.1	IV	0.175	VI	토지계
7573	경북	송골	상주시 외남면 소은리	10.1	11.8	2021	2.2	Ib	0.066	IV	토지계
7574	경북	내동	상주시 외남면 신촌리	4.3	3.0	2021	8.0	V	0.079	IV	토지계
7575	경북	신촌	상주시 내서면 신촌리	7.6	6.2	2021	2.0	Ia	0.047	III	토지계
7576	경북	반곡1	상주시 화동면 반곡리	11.5	10.4	2021	1.2	Ia	0.025	II	토지계
7577	경북	평산	상주시 화동면 평산리	9.3	13.4	2021	3.9	II	0.125	V	토지계
7578	경북	정안	상주시 화동면 신촌리	14.7	21.7	2021	4.6	III	0.134	V	토지계
7579	경북	동녘	상주시 화서면 상현리	9.6	6.7	2021	3.1	II	0.066	IV	토지계
7580	경북	무동	상주시 화서면 상현리	12.3	11.4	2021	2.8	Ib	0.068	IV	토지계
7581	경북	지산	상주시 화서면 지산리	3.4	10.2	2021	3.0	Ib	0.102	V	토지계
7582	경북	외항	상주시 화서면 봉촌리	15.8	1.2	2021	3.3	II	0.190	VI	토지계
7583	경북	중말	상주시 화북면 운흥리	3.0	5.4	2021	2.7	Ib	0.058	IV	토지계
7584	경북	어항	상주시 화북면 용유리	4.0	5.8	2021	2.5	Ib	0.096	IV	토지계
7585	경북	대흥	상주시 화북면 중별리	8.0	36.0	2021	2.7	Ib	0.047	III	토지계

번호	시도	시설명	소재지	수혜 면적 (ha)	유효 저수량 (천톤)	조사년도	수질(mg/L. 등급)				주 오염원
							TOC		T-P		
7586	경북	가느골	상주시 외서면 연봉리	4.6	7.1	2021	4.5	III	0.052	IV	토지계
7587	경북	죽림	상주시 은척면 봉상리	3.6	2.9	2021	3.8	II	0.046	III	토지계
7588	경북	무릉	상주시 은척면 무릉리	14.7	4.6	2021	4.8	III	0.077	IV	토지계
7589	경북	원당	상주시 은척면 장암리	4.2	1.6	2021	3.2	II	0.043	III	토지계
7590	경북	두곡	상주시 은척면 두곡리	8.6	11.5	2021	3.9	II	0.063	IV	토지계
7591	경북	운현	상주시 은척면 두곡리	10.5	8.2	2021	3.2	II	0.072	IV	토지계
7592	경북	검한	상주시 이안면 양범리	15.9	6.9	2021	4.7	III	0.061	IV	토지계
7593	경북	구서2	상주시 외남면 구서리	3.2	23.4	2021	9.2	VI	0.058	IV	토지계
7594	경북	머내	상주시 화남면 소곡리	18.0	9.8	2021	4.4	III	0.053	IV	토지계
7595	경북	벌들	상주시 화북면 운흥리	5.0	4.8	2021	3.1	II	0.105	V	토지계
7596	경북	구서1	상주시 외남면 구서리	5.7	1.5	2021	6.4	V	0.132	V	토지계
7597	경북	마무대	상주시 은척면 봉상리	9.7	25.5	2021	4.6	III	0.051	IV	토지계
7598	경북	정골	상주시 외남면 송지리	11.0	5.5	2021	4.7	III	0.058	IV	토지계
7599	경북	여물	상주시 이안면 여물리	4.1	7.7	2021	4.8	III	0.013	Ib	토지계
7600	경북	나한	상주시 함창읍 나한리	5.4	7.3	2021	4.7	III	0.050	III	토지계
7601	경북	연정	상주시 연월동	10.2	0.8	2021	4.9	III	0.099	IV	토지계
7602	경북	썩골	상주시 내서면 낙서리	13.2	56.9	2021	4.2	III	0.043	III	토지계
7603	경북	보평	상주시 외남면 흔평리	3.5	7.7	2021	4.4	III	0.042	III	토지계
7604	경북	남장	상주시 남장동	21.0	62.7	2021	3.2	II	0.058	IV	토지계
7605	경북	사음	상주시 이안면 안용리	16.6	13.0	2021	4.6	III	0.038	III	토지계
7606	경북	불당	상주시 외남면 소상리	5.1	18.7	2021	9.5	VI	0.021	II	토지계
7607	경북	서당	상주시 외남면 신촌리	12.5	7.4	2021	7.1	V	0.044	III	토지계
7608	경북	수대	상주시 연월동	8.0	22.1	2021	3.4	II	0.042	III	토지계
7609	경북	어운	상주시 은척면 장암리	6.6	4.4	2021	3.7	II	0.058	IV	토지계
7610	경북	반곡2(내반)	상주시 화동면 반곡리	7.6	8.9	2021	2.5	Ib	0.063	IV	토지계
7611	경북	어산	상주시 화동면 어산리	15.0	14.5	2021	4.2	III	0.008	Ia	토지계
7612	경북	구미	상주시 이안면 구미리	5.4	6.6	2021	4.6	III	0.035	III	토지계
7613	경북	농골	상주시 외남면 신촌리	20.7	9.4	2021	5.1	IV	0.046	III	토지계
7614	경북	도계	상주시 외남면 소은리	9.0	12.4	2021	2.4	Ib	0.073	IV	토지계
7615	경북	탑골	상주시 외남면 지사리	23.2	94.8	2021	3.1	II	0.089	IV	토지계
7616	경북	문암	상주시 은척면 문암리	3.6	17.0	2021	2.1	Ib	0.134	V	토지계
7617	경북	흥덕	문경시 흥덕동	2.9	1.9	2021	10.6	VI	0.031	III	토지계
7618	경북	우지	문경시 우지동	6.0	3.7	2021	8.7	VI	0.039	III	토지계
7619	경북	진곡	문경시 공평동	13.0	18.4	2021	7.2	V	0.043	III	토지계
7620	경북	요곡	문경시 유곡동	6.7	8.3	2021	3.8	II	0.064	IV	토지계
7621	경북	연천	문경시 농암면 연천리	20.9	85.7	2021	4.1	III	0.059	IV	토지계
7622	경북	연지	문경시 호계면 우로리	18.0	8.2	2021	8.7	VI	0.026	II	토지계
7623	경북	명곡	경산시 하양읍 양지리	4.0	102.1	2021	4.7	III	0.047	III	토지계
7624	경북	토산	경산시 진량읍 신상리	10.0	188.7	2021	2.9	Ib	0.051	IV	토지계
7625	경북	중구	경산시 자인면 복사리	5.0	74.1	2021	3.0	Ib	0.068	IV	산업계
7626	경북	천마	경산시 자인면 읍천리	6.0	93.6	2021	5.1	IV	0.007	Ia	토지계
7627	경북	새양	경산시 용성면 부제리	6.9	105.8	2021	5.2	IV	0.058	IV	토지계
7628	경북	용산	경산시 용성면 용산리	5.0	66.0	2021	4.8	III	0.016	Ib	토지계
7629	경북	회곡	경산시 용성면 곡란리	6.0	83.7	2021	4.5	III	0.042	III	토지계
7630	경북	용두	경산시 용성면 미산리	6.0	86.8	2021	4.4	III	0.018	Ib	토지계
7631	경북	부지	경산시 갑제동	9.0	196.1	2021	4.9	III	0.057	IV	토지계

번호	시도	시설명	소재지	수혜 면적 (ha)	유효 저수량 (천톤)	조사년도	수질(mg/L. 등급)				주 오염원
							TOC		T-P		
7632	경북	탄곡	경산시 남천면 송백리	4.0	32.3	2021	3.0	Ib	0.096	IV	토지계
7633	경북	신지	경산시 유곡동	4.0	94.4	2021	4.4	III	0.088	IV	토지계
7634	경북	적재	경산시 자인면 옥천리	5.0	122.0	2021	5.0	III	0.092	IV	산업계
7635	경북	신	경산시 남산면 경리	4.4	37.8	2021	3.2	II	0.095	IV	토지계
7636	경북	점촌	경산시 점촌동	9.0	144.0	2021	5.6	IV	0.031	III	토지계
7637	경북	비들	군위군 군위읍 금구리	15.0	49.2	2021	2.8	Ib	0.063	IV	토지계
7638	경북	용산	군위군 군위읍 무성리	3.0	4.5	2021	3.4	II	0.066	IV	토지계
7639	경북	곡래	군위군 군위읍 수서리	5.0	10.6	2021	9.5	VI	0.024	II	토지계
7640	경북	개봉	군위군 군위읍 내량리	12.0	58.5	2021	8.7	VI	0.019	Ib	토지계
7641	경북	송현	군위군 군위읍 외량리	5.0	16.2	2021	6.4	V	0.056	IV	토지계
7642	경북	오가2	군위군 군위읍 외량리	9.0	27.6	2021	5.9	IV	0.157	VI	토지계
7643	경북	오곡상	군위군 군위읍 오곡리	1.7	6.0	2021	5.1	IV	0.048	III	토지계
7644	경북	심원	군위군 효령면 노행리	5.0	16.3	2021	6.1	V	0.045	III	토지계
7645	경북	부곡	군위군 효령면 노행리	5.0	5.2	2021	5.8	IV	0.046	III	토지계
7646	경북	상덕	군위군 효령면 성리	9.0	30.8	2021	5.2	IV	0.032	III	토지계
7647	경북	이곡	군위군 효령면 내리리	8.0	7.2	2021	10.4	VI	0.032	III	토지계
7648	경북	녹동	군위군 효령면 장군리	4.0	11.3	2021	6.1	V	0.044	III	토지계
7649	경북	구을	군위군 효령면 장군리	15.0	150.9	2021	6.1	V	0.081	IV	토지계
7650	경북	십리곡	군위군 우보면 이화리	7.0	3.6	2021	4.3	III	0.028	II	토지계
7651	경북	안못	군위군 우보면 이화리	3.0	3.3	2021	4.9	III	0.056	IV	토지계
7652	경북	박사	군위군 의흥면 이지리	9.0	37.7	2021	1.9	Ia	0.033	III	토지계
7653	경북	대방	군위군 의흥면 이지리	2.5	12.8	2021	0.7	Ia	0.042	III	토지계
7654	경북	수서	군위군 의흥면 수서리	3.0	9.9	2021	6.7	V	0.039	III	토지계
7655	경북	무검	군위군 의흥면 수북리	13.0	18.7	2021	8.2	VI	0.028	II	토지계
7656	경북	대도곡	군위군 의흥면 읍내리	5.0	12.3	2021	5.5	IV	0.042	III	토지계
7657	경북	신방	군위군 의흥면 신덕리	19.0	95.5	2021	5.0	III	0.035	III	토지계
7658	경북	백일	군위군 의흥면 지호리	9.0	22.5	2021	5.8	IV	0.089	IV	토지계
7659	경북	사곡	군위군 산성면 봉림리	4.0	2.9	2021	8.3	VI	0.025	II	토지계
7660	경북	반내	군위군 산성면 봉림리	6.0	18.0	2021	3.9	II	0.029	II	토지계
7661	경북	범곡	군위군 산성면 삼산리	2.5	19.7	2021	2.2	Ib	0.023	II	토지계
7662	경북	지곡	군위군 산성면 백학리	11.0	14.1	2021	5.8	IV	0.029	II	토지계
7663	경북	여덕	군위군 고로면 화수리	6.0	7.6	2021	2.5	Ib	0.087	IV	토지계
7664	경북	덕천	군위군 고로면 화북리	4.0	7.3	2021	6.3	V	0.032	III	토지계
7665	경북	장야	군위군 고로면 화북리	5.0	21.3	2021	1.1	Ia	0.026	II	토지계
7666	경북	동정	군위군 고로면 괴산리	5.0	2.4	2021	1.2	Ia	0.080	IV	토지계
7667	경북	건너	군위군 고로면 괴산리	4.0	1.1	2021	1.4	Ia	0.026	II	토지계
7668	경북	당말	군위군 고로면 장곡리	4.1	3.2	2021	1.6	Ia	0.054	IV	토지계
7669	경북	고래	군위군 고로면 괴산리	4.0	0.8	2021	1.6	Ia	0.041	III	토지계
7670	경북	부곡	군위군 고로면 괴산리	4.0	2.3	2021	2.1	Ib	0.060	IV	토지계
7671	경북	도장	군위군 효령면 노행리	3.0	7.5	2021	5.8	IV	0.027	II	토지계
7672	경북	내장수	군위군 군위읍 수서리	12.0	15.4	2021	6.8	V	0.032	III	토지계
7673	경북	직동	군위군 효령면 오천리	3.0	5.0	2021	5.9	IV	0.048	III	토지계
7674	경북	오천	군위군 효령면 오천리	6.0	5.8	2021	4.0	II	0.035	III	토지계
7675	경북	와곡	군위군 우보면 두북리	8.0	11.1	2021	5.0	III	0.019	Ib	토지계
7676	경북	지산	군위군 효령면 노행리	7.0	14.1	2021	7.5	V	0.043	III	토지계
7677	경북	풍곡	군위군 효령면 노행리	10.0	8.1	2021	2.2	Ib	0.063	IV	토지계

번호	시도	시설명	소재지	수혜 면적 (ha)	유효 저수량 (천톤)	조사년도	수질(mg/L. 등급)				주 오염원
							TOC		T-P		
7678	경북	외전	군위군 효령면 내리리	5.0	8.6	2021	7.4	V	0.058	IV	토지계
7679	경북	수태	군위군 의흥면 지호리	7.0	117.0	2021	4.2	III	0.042	III	토지계
7680	경북	대곡	군위군 우보면 나호리	8.0	11.2	2021	4.0	II	0.045	III	토지계
7681	경북	비호	군위군 우보면 나호리	10.0	10.8	2021	5.3	IV	0.046	III	토지계
7682	경북	사라곡	군위군 우보면 이화리	5.0	18.5	2021	2.0	Ia	0.026	II	토지계
7683	경북	대밭	군위군 효령면 병수리	3.0	3.1	2021	5.2	IV	0.042	III	토지계
7684	경북	명성	군위군 효령면 매향리	2.0	10.8	2021	5.7	IV	0.042	III	토지계
7685	경북	사라	군위군 우보면 이화리	4.0	9.0	2021	2.2	Ib	0.026	II	토지계
7686	경북	아담	군위군 산성면 백학리	15.0	11.3	2021	1.7	Ia	0.038	III	토지계
7687	경북	후곡	군위군 효령면 성리	4.0	1.4	2021	5.1	IV	0.068	IV	토지계
7688	경북	도덕	의성군 의성읍 상리리	8.7	9.3	2021	2.5	Ib	0.028	II	토지계
7689	경북	성조	의성군 의성읍 중리리	7.0	12.4	2021	5.4	IV	0.042	III	토지계
7690	경북	원흥	의성군 의성읍 도동리	5.2	13.5	2021	1.6	Ia	0.058	IV	토지계
7691	경북	구룡	의성군 의성읍 오로리	19.8	165.0	2021	6.5	V	0.038	III	토지계
7692	경북	정자	의성군 의성읍 오로리	8.6	15.0	2021	5.3	IV	0.063	IV	토지계
7693	경북	수철	의성군 의성읍 비봉리	2.0	40.0	2021	4.7	III	0.085	IV	토지계
7694	경북	가락곡	의성군 의성읍 비봉리	1.7	0.4	2021	5.1	IV	0.021	II	토지계
7695	경북	가곡	의성군 의성읍 업리	2.0	1.5	2021	8.7	VI	0.072	IV	토지계
7696	경북	오곡	의성군 단촌면 방하리	2.2	2.4	2021	5.1	IV	0.109	V	토지계
7697	경북	서낭당	의성군 단촌면 방하리	2.9	27.1	2021	3.7	II	0.056	IV	토지계
7698	경북	묵방	의성군 단촌면 방하리	2.5	2.8	2021	2.5	Ib	0.033	III	토지계
7699	경북	농산곡	의성군 단촌면 장림리	1.5	2.0	2021	4.2	III	0.029	II	축산계
7700	경북	대곡	의성군 단촌면 상화리	14.5	47.0	2021	5.4	IV	0.023	II	토지계
7701	경북	다부곡	의성군 단촌면 상화리	1.8	4.3	2021	4.1	III	0.058	IV	토지계
7702	경북	신적	의성군 단촌면 상화리	6.8	16.5	2021	7.4	V	0.056	IV	토지계
7703	경북	상곡	의성군 단촌면 상화리	2.9	4.4	2021	4.0	II	0.121	V	토지계
7704	경북	존당	의성군 단촌면 관덕리	2.3	9.1	2021	4.8	III	0.078	IV	토지계
7705	경북	안정	의성군 단촌면 병방리	9.8	5.5	2021	5.0	III	0.075	IV	토지계
7706	경북	검두곡	의성군 점곡면 황룡리	3.5	7.4	2021	10.7	VI	0.018	Ib	토지계
7707	경북	녹수곡	의성군 점곡면 구암리	1.5	4.0	2021	5.9	IV	0.018	Ib	토지계
7708	경북	가납	의성군 점곡면 윤암리	3.0	5.8	2021	2.0	Ia	0.056	IV	토지계
7709	경북	단익	의성군 점곡면 동변리	1.3	6.5	2021	8.1	VI	0.078	IV	토지계
7710	경북	방하	의성군 점곡면 송내리	3.0	6.1	2021	4.2	III	0.064	IV	토지계
7711	경북	소량	의성군 옥산면 구성리	1.7	7.5	2021	8.5	VI	0.042	III	토지계
7712	경북	하반밭지	의성군 옥산면 감계리	4.5	11.2	2021	6.2	V	0.047	III	토지계
7713	경북	골마곡	의성군 옥산면 감계리	2.7	6.2	2021	6.9	V	0.025	II	토지계
7714	경북	신당곡	의성군 옥산면 감계리	1.8	6.1	2021	5.1	IV	0.010	Ia	토지계
7715	경북	상감곡	의성군 옥산면 감계리	2.7	5.5	2021	5.0	III	0.019	Ib	토지계
7716	경북	죽곡	의성군 옥산면 실업리	2.4	4.1	2021	8.2	VI	0.098	IV	토지계
7717	경북	실업	의성군 옥산면 실업리	6.2	11.3	2021	9.3	VI	0.042	III	토지계
7718	경북	절골	의성군 옥산면 실업리	2.0	1.1	2021	4.1	III	0.073	IV	토지계
7719	경북	윗장곡	의성군 옥산면 실업리	1.6	0.3	2021	5.1	IV	0.013	Ib	토지계
7720	경북	배암곡	의성군 옥산면 신계리	2.0	2.2	2021	8.6	VI	0.098	IV	토지계
7721	경북	오상	의성군 사곡면 오상리	2.2	6.6	2021	4.0	II	0.016	Ib	토지계
7722	경북	구눌	의성군 사곡면 양지리	2.0	94.0	2021	4.1	III	0.098	IV	토지계
7723	경북	절골	의성군 사곡면 양지리	1.3	5.0	2021	10.1	VI	0.032	III	토지계

번호	시도	시설명	소재지	수혜 면적 (ha)	유효 저수량 (천톤)	조사년도	수질(mg/L. 등급)				주 오염원
							TOC		T-P		
7724	경북	세곡	의성군 사곡면 음지리	6.7	15.5	2021	5.1	IV	0.032	III	토지계
7725	경북	골안	의성군 사곡면 음지리	6.9	9.8	2021	8.2	VI	0.046	III	토지계
7726	경북	산바우	의성군 사곡면 작승리	2.0	0.8	2021	4.7	III	0.078	IV	토지계
7727	경북	하곡	의성군 사곡면 작승리	3.0	11.1	2021	6.7	V	0.094	IV	토지계
7728	경북	오망	의성군 춘산면 금오리	12.3	10.8	2021	1.5	Ia	0.052	IV	토지계
7729	경북	언지	의성군 춘산면 신흥리	5.3	5.4	2021	8.0	V	0.069	IV	토지계
7730	경북	신흥	의성군 춘산면 신흥리	4.5	11.3	2021	10.9	VI	0.034	III	토지계
7731	경북	두곡	의성군 춘산면 옥정리	1.7	6.6	2021	4.7	III	0.084	IV	토지계
7732	경북	안	의성군 가음면 현리리	3.0	6.8	2021	3.9	II	0.055	IV	토지계
7733	경북	석실	의성군 가음면 이리	3.0	7.6	2021	10.0	VI	0.023	II	토지계
7734	경북	짓골	의성군 가음면 장리	6.0	4.8	2021	5.0	III	0.038	III	토지계
7735	경북	덕천	의성군 가음면 장리	9.0	18.9	2021	5.6	IV	0.060	IV	토지계
7736	경북	장제	의성군 가음면 장리	9.5	59.4	2021	0.6	Ia	0.089	IV	토지계
7737	경북	고현앞	의성군 금성면 탑리리	1.8	7.0	2021	7.4	V	0.100	IV	토지계
7738	경북	고현뒷	의성군 금성면 탑리리	3.4	8.0	2021	8.4	VI	0.129	V	토지계
7739	경북	위마	의성군 금성면 탑리리	3.1	2.3	2021	4.7	III	0.037	III	토지계
7740	경북	가창	의성군 금성면 학미리	2.0	15.0	2021	8.1	VI	0.094	IV	토지계
7741	경북	성남	의성군 금성면 만천리	9.5	36.0	2021	7.8	V	0.034	III	토지계
7742	경북	이동	의성군 금성면 학미리	2.2	5.6	2021	7.4	V	0.034	III	생활계
7743	경북	둔대	의성군 금성면 제오리	5.0	10.0	2021	9.7	VI	0.081	IV	토지계
7744	경북	금강	의성군 금성면 학미리	13.6	27.3	2021	4.9	III	0.036	III	토지계
7745	경북	한자곡	의성군 금성면 제오리	9.8	25.8	2021	8.0	V	0.040	III	토지계
7746	경북	소	의성군 금성면 운곡리	3.0	8.8	2021	5.4	IV	0.099	IV	토지계
7747	경북	신	의성군 금성면 운곡리	3.0	5.9	2021	8.8	VI	0.062	IV	토지계
7748	경북	육비	의성군 금성면 도경리	3.0	1.9	2021	6.2	V	0.055	IV	토지계
7749	경북	광청	의성군 금성면 청로리	2.0	2.5	2021	8.5	VI	0.075	IV	토지계
7750	경북	고산	의성군 금성면 수정리	2.0	2.2	2021	8.6	VI	0.015	Ib	토지계
7751	경북	오당	의성군 봉양면 삼산리	3.0	3.6	2021	4.8	III	0.090	IV	토지계
7752	경북	신의	의성군 봉양면 풍리리	11.0	74.8	2021	4.3	III	0.033	III	토지계
7753	경북	미박곡	의성군 봉양면 풍리리	1.4	2.7	2021	9.2	VI	0.064	IV	토지계
7754	경북	진박곡	의성군 봉양면 풍리리	11.0	8.8	2021	2.9	Ib	0.045	III	토지계
7755	경북	지장	의성군 봉양면 풍리리	3.2	7.0	2021	7.7	V	0.043	III	토지계
7756	경북	깨밭곡	의성군 봉양면 풍리리	4.0	6.3	2021	5.3	IV	0.048	III	토지계
7757	경북	성지골	의성군 봉양면 풍리리	6.2	19.0	2021	3.3	II	0.034	III	토지계
7758	경북	삼덕	의성군 봉양면 구산리	15.0	18.9	2021	9.1	VI	0.025	II	토지계
7759	경북	무등	의성군 봉양면 구산리	7.0	5.0	2021	3.6	II	0.108	V	토지계
7760	경북	마전신	의성군 봉양면 신평리	3.0	5.3	2021	5.3	IV	0.039	III	기타
7761	경북	박곡	의성군 봉양면 사부리	2.0	3.5	2021	5.8	IV	0.079	IV	토지계
7762	경북	절골	의성군 봉양면 문흥리	2.0	6.6	2021	5.2	IV	0.022	II	토지계
7763	경북	엄현	의성군 봉양면 분토리	2.2	9.2	2021	5.4	IV	0.054	IV	생활계
7764	경북	곤평	의성군 봉양면 안평리	2.0	9.5	2021	5.5	IV	0.030	II	토지계
7765	경북	내두	의성군 비안면 이두리	13.0	6.1	2021	7.3	V	0.011	Ib	생활계
7766	경북	불노	의성군 비안면 이두리	7.0	12.5	2021	5.2	IV	0.037	III	토지계
7767	경북	구연	의성군 비안면 옥연리	2.0	8.8	2021	6.4	V	0.033	III	토지계
7768	경북	양지	의성군 비안면 외곡리	2.0	7.8	2021	12.4	VI	0.069	IV	토지계
7769	경북	자포	의성군 비안면 외곡리	10.0	11.0	2021	3.1	II	0.058	IV	토지계

번호	시도	시설명	소재지	수혜 면적 (ha)	유효 저수량 (천톤)	조사년도	수질(mg/L. 등급)				주 오염원
							TOC		T-P		
7770	경북	피전	의성군 비안면 자락리	7.5	13.8	2021	8.2	VI	0.054	IV	토지계
7771	경북	산두박	의성군 비안면 산제리	2.0	3.0	2021	8.6	VI	0.038	III	생활계
7772	경북	풍부곡	의성군 비안면 쌍계리	3.0	0.5	2021	5.5	IV	0.056	IV	토지계
7773	경북	송곡	의성군 구천면 위성리	7.0	36.0	2021	5.1	IV	0.023	II	토지계
7774	경북	대곡	의성군 구천면 위성리	10.0	24.0	2021	5.2	IV	0.037	III	토지계
7775	경북	골안	의성군 단말면 서제리	2.0	4.8	2021	10.0	VI	0.039	III	토지계
7776	경북	기치	의성군 단북면 노연리	2.0	11.0	2021	3.3	II	0.140	V	토지계
7777	경북	안정	의성군 안계면 안정리	28.0	192.0	2021	6.2	V	0.018	Ib	토지계
7778	경북	구곡	의성군 안계면 도덕리	3.0	48.0	2021	3.2	II	0.063	IV	토지계
7779	경북	죽림	의성군 다인면 평림리	12.0	12.5	2021	9.1	VI	0.037	III	토지계
7780	경북	봉산	의성군 다인면 평림리	8.0	5.3	2021	9.4	VI	0.025	II	토지계
7781	경북	어부	의성군 신평면 용봉리	6.0	11.0	2021	7.1	V	0.143	V	토지계
7782	경북	검곡	의성군 신평면 교안리	3.0	36.0	2021	5.1	IV	0.032	III	토지계
7783	경북	안정	의성군 안사면 중하리	8.0	11.0	2021	4.3	III	0.048	III	토지계
7784	경북	안지곡	의성군 안평면 창길리	15.0	67.0	2021	5.9	IV	0.030	II	토지계
7785	경북	대곡	의성군 안평면 창길리	4.5	7.7	2021	7.2	V	0.031	III	토지계
7786	경북	죽전	의성군 안평면 괴산리	6.0	3.6	2021	9.0	VI	0.038	III	토지계
7787	경북	묵곡	의성군 안평면 석탑리	4.5	7.7	2021	4.2	III	0.015	Ib	토지계
7788	경북	세장	의성군 안평면 석탑리	3.0	4.6	2021	8.4	VI	0.072	IV	토지계
7789	경북	대사곡	의성군 안평면 신월리	1.5	2.2	2021	4.7	III	0.132	V	토지계
7790	경북	세곡	의성군 안평면 신월리	7.0	8.1	2021	5.2	IV	0.053	IV	토지계
7791	경북	의곡	의성군 안평면 신안리	23.9	44.4	2021	6.9	V	0.026	II	토지계
7792	경북	이탁곡	의성군 안평면 신안리	2.0	2.2	2021	5.4	IV	0.024	II	토지계
7793	경북	세야곡	의성군 안평면 도옥리	3.0	3.2	2021	6.0	IV	0.162	VI	토지계
7794	경북	고지미	의성군 안평면 도옥리	2.0	4.1	2021	6.2	V	0.048	III	토지계
7795	경북	비령	의성군 안평면 기도리	2.0	93.8	2021	5.3	IV	0.059	IV	토지계
7796	경북	세벽곡	의성군 안평면 기도리	2.0	2.4	2021	7.1	V	0.032	III	토지계
7797	경북	장성	의성군 안평면 금곡리	3.0	4.2	2021	8.7	VI	0.095	IV	토지계
7798	경북	공정	의성군 춘산면 금천리	4.2	2.5	2021	8.8	VI	0.031	III	토지계
7799	경북	당곡	의성군 가음면 순호리	3.0	3.1	2021	6.3	V	0.096	IV	토지계
7800	경북	덕천뒀	의성군 가음면 장리	3.0	6.6	2021	7.9	V	0.223	VI	토지계
7801	경북	상소	의성군 금성면 제오리	4.0	1.9	2021	5.6	IV	0.054	IV	토지계
7802	경북	소문	의성군 금성면 제오리	6.3	13.8	2021	5.6	IV	0.033	III	토지계
7803	경북	미안	의성군 신평면 교안리	3.0	2.6	2021	6.7	V	0.082	IV	토지계
7804	경북	비도곡	의성군 옥산면 정자리	2.0	6.4	2021	2.7	Ib	0.025	II	토지계
7805	경북	용수곡	의성군 옥산면 실업리	1.5	3.5	2021	5.8	IV	0.082	IV	토지계
7806	경북	가음	의성군 신평면 덕봉리	2.3	16.8	2021	6.3	V	0.045	III	토지계
7807	경북	박시곡	의성군 안평면 기도리	1.0	1.3	2021	5.3	IV	0.056	IV	토지계
7808	경북	은바위곡	의성군 춘산면 금천리	1.0	0.6	2021	5.2	IV	0.043	III	토지계
7809	경북	낙두	의성군 춘산면 금천리	1.1	1.5	2021	6.0	IV	0.031	III	토지계
7810	경북	속곡	의성군 다인면 삼분리	3.0	24.5	2021	6.3	V	0.036	III	토지계
7811	경북	갈마	의성군 춘산면 옥정리	3.4	3.8	2021	1.3	Ia	0.036	III	토지계
7812	경북	방동	의성군 안사면 중하리	7.0	11.8	2021	3.0	Ib	0.005	Ia	토지계
7813	경북	신백곡	의성군 사곡면 신리리	2.0	1.9	2021	5.5	IV	0.061	IV	토지계
7814	경북	둔덕	의성군 사곡면 작승리	2.0	1.1	2021	5.3	IV	0.088	IV	토지계
7815	경북	상인적	의성군 안평면 창길리	1.7	5.2	2021	6.1	V	0.148	V	토지계

번호	시도	시설명	소재지	수혜면적(ha)	유효저수량(천톤)	조사년도	수질(mg/L. 등급)				주오염원
							TOC		T-P		
7816	경북	지곡	의성군 안평면 금곡리	2.0	1.3	2021	10.2	VI	0.052	IV	토지계
7817	경북	샛터곡	의성군 옥산면 감계리	2.0	5.0	2021	3.1	II	0.014	Ib	토지계
7818	경북	봉항	의성군 금성면 학미리	2.0	3.3	2021	3.8	II	0.025	II	생활계
7819	경북	강동	의성군 안계면 위양리	2.8	9.0	2021	7.1	V	0.028	II	생활계
7820	경북	여득	의성군 안평면 하령리	3.0	3.8	2021	9.5	VI	0.039	III	토지계
7821	경북	골안세	의성군 사곡면 음지리	2.0	2.0	2021	7.7	V	0.021	II	토지계
7822	경북	연점	의성군 춘산면 금천리	1.0	2.0	2021	1.7	Ia	0.084	IV	토지계
7823	경북	오산	의성군 봉양면 삼산리	13.3	17.0	2021	5.1	IV	0.042	III	토지계
7824	경북	목곡	의성군 봉양면 구산리	3.1	6.3	2021	7.8	V	0.045	III	토지계
7825	경북	가곡	의성군 안평면 창길리	5.0	3.0	2021	2.9	Ib	0.041	III	토지계
7826	경북	전대곡	의성군 옥산면 전흥리	3.0	9.8	2021	5.9	IV	0.043	III	토지계
7827	경북	회동	의성군 춘산면 신흥리	2.2	33.0	2021	6.4	V	0.088	IV	토지계
7828	경북	매곡	의성군 안계면 안정리	2.4	6.0	2021	7.5	V	0.173	VI	토지계
7829	경북	보안	의성군 춘산면 금오리	3.4	8.0	2021	8.1	VI	0.012	Ib	토지계
7830	경북	세곡	의성군 가음면 현리리	3.0	7.4	2021	7.4	V	0.081	IV	토지계
7831	경북	애시당	의성군 가음면 장리	4.0	3.3	2021	5.1	IV	0.052	IV	토지계
7832	경북	신현	의성군 점곡면 구암리	12.0	19.6	2021	5.1	IV	0.061	IV	토지계
7833	경북	두마	의성군 춘산면 금천리	2.2	2.0	2021	7.8	V	0.090	IV	토지계
7834	경북	성곡	의성군 비안면 외곡리	5.0	11.0	2021	5.2	IV	0.049	III	토지계
7835	경북	독점	의성군 춘산면 신흥리	2.4	3.0	2021	8.1	VI	0.112	V	토지계
7836	경북	멸골	의성군 신평면 덕봉리	4.0	0.8	2021	4.1	III	0.128	V	토지계
7837	경북	괴촌	의성군 안평면 괴산리	2.0	9.0	2021	7.2	V	0.150	V	토지계
7838	경북	사구	의성군 봉양면 구산리	17.5	57.0	2021	10.3	VI	0.036	III	축산계
7839	경북	마당	의성군 비안면 용남리	7.0	5.5	2021	7.0	V	0.032	III	토지계
7840	경북	도곡	의성군 안평면 석탑리	7.0	11.6	2021	5.3	IV	0.037	III	토지계
7841	경북	신곡	의성군 의성읍 중리리	1.7	2.2	2021	6.1	V	0.056	IV	토지계
7842	경북	소개곡	의성군 봉양면 구산리	4.0	17.0	2021	7.7	V	0.131	V	토지계
7843	경북	해망	의성군 안계면 안정리	1.7	2.0	2021	7.5	V	0.054	IV	토지계
7844	경북	뒷치곡	의성군 사곡면 양지리	2.0	6.2	2021	5.5	IV	0.052	IV	토지계
7845	경북	성지곡	의성군 춘산면 금오리	13.3	6.4	2021	5.5	IV	0.025	II	토지계
7846	경북	묘곡	의성군 봉양면 사부리	2.1	2.3	2021	5.4	IV	0.045	III	토지계
7847	경북	덕봉	의성군 신평면 덕봉리	12.0	6.6	2021	6.0	IV	0.045	III	토지계
7848	경북	오룡	의성군 봉양면 구산리	2.0	4.2	2021	5.0	III	0.078	IV	토지계
7849	경북	용봉	의성군 신평면 용봉리	6.0	19.4	2021	5.3	IV	0.056	IV	토지계
7850	경북	털골	의성군 신평면 교안리	2.0	3.1	2021	8.6	VI	0.042	III	토지계
7851	경북	동산	의성군 안평면 괴산리	3.0	4.6	2021	9.7	VI	0.056	IV	토지계
7852	경북	석전	의성군 춘산면 사미리	3.0	6.0	2021	1.9	Ia	0.219	VI	토지계
7853	경북	개상곡	의성군 안평면 창길리	1.5	2.4	2021	8.9	VI	0.143	V	토지계
7854	경북	송계곡	의성군 안평면 박곡리	1.4	4.4	2021	4.2	III	0.070	IV	토지계
7855	경북	고무곡	의성군 점곡면 황룡리	1.0	1.1	2021	6.2	V	0.054	IV	토지계
7856	경북	장척	의성군 춘산면 금천리	2.2	5.4	2021	5.8	IV	0.098	IV	토지계
7857	경북	솔티	의성군 단밀면 팔등리	3.5	4.4	2021	5.0	III	0.023	II	토지계
7858	경북	갑지곡	의성군 신평면 용봉리	4.0	1.7	2021	9.1	VI	0.045	III	토지계
7859	경북	문의곡	의성군 의성읍 비봉리	1.3	0.4	2021	1.3	Ia	0.089	IV	토지계
7860	경북	하이골	의성군 의성읍 상리리	2.1	1.0	2021	2.7	Ib	0.100	IV	토지계
7861	경북	청애곡	의성군 의성읍 중리리	2.9	2.0	2021	10.3	VI	0.225	VI	토지계

번호	시도	시설명	소재지	수혜 면적 (ha)	유효 저수량 (천톤)	조사년도	수질(mg/L. 등급)				주 오염원
							TOC		T-P		
7862	경북	머박골	의성군 사곡면 신감리	2.0	2.0	2021	6.4	V	0.077	IV	토지계
7863	경북	장자	의성군 가음면 현리리	1.0	2.2	2021	6.0	IV	0.078	IV	토지계
7864	경북	소석곡	의성군 가음면 장리	1.0	1.5	2021	6.6	V	0.026	II	토지계
7865	경북	중국	의성군 구천면 장국리	1.0	2.6	2021	5.7	IV	0.021	II	토지계
7866	경북	방아곡	의성군 의성읍 팔성리	2.0	0.4	2021	5.0	III	0.068	IV	토지계
7867	경북	텃골	의성군 신평면 중을리	2.0	6.8	2021	2.0	Ia	0.052	IV	토지계
7868	경북	구부곡	의성군 안평면 창길리	15.0	19.0	2021	6.0	IV	0.030	II	토지계
7869	경북	덕곡	의성군 금성면 학미리	2.5	2.0	2021	3.6	II	0.048	III	토지계
7870	경북	고현	의성군 금성면 탑리리	4.0	90.0	2021	5.7	IV	0.091	IV	토지계
7871	경북	창길	의성군 안평면 창길리	10.0	29.0	2021	5.0	III	0.041	III	토지계
7872	경북	덕은	의성군 봉양면 구산리	25.0	206.0	2021	8.8	VI	0.032	III	토지계
7873	경북	갈비곡	청송군 청송읍 금곡리	2.7	23.8	2021	2.3	Ib	0.022	II	토지계
7874	경북	등방곡	청송군 청송읍 금곡리	2.3	30.5	2021	8.0	V	0.015	Ib	토지계
7875	경북	범덕곡	청송군 안덕면 명당리	2.5	15.0	2021	2.7	Ib	0.025	II	토지계
7876	경북	만안	청송군 안덕면 지소리	4.4	17.0	2021	1.1	Ia	0.030	II	토지계
7877	경북	새골	청송군 파천면 송강리	1.8	11.0	2021	12.6	VI	0.019	Ib	토지계
7878	경북	논골	청송군 파천면 옹점리	2.3	10.0	2021	7.3	V	0.006	Ia	토지계
7879	경북	인맛	청송군 파천면 신흥리	2.7	14.3	2021	5.4	IV	0.031	III	토지계
7880	경북	송하지	청송군 진보면 이촌리	3.0	120.0	2021	7.7	V	0.050	III	토지계
7881	경북	당골	청송군 진보면 후평리	2.9	6.3	2021	5.4	IV	0.180	VI	토지계
7882	경북	석장곡	청송군 진보면 부곡리	3.0	8.8	2021	7.2	V	0.019	Ib	토지계
7883	경북	미장골	청송군 진보면 세장리	3.1	12.2	2021	5.6	IV	0.049	III	토지계
7884	경북	동천	청송군 진보면 각산리	2.0	23.3	2021	4.6	III	0.030	II	토지계
7885	경북	시릿골	청송군 진보면 시량리	3.3	20.0	2021	6.7	V	0.059	IV	토지계
7886	경북	어무곡	청송군 진보면 시량리	3.1	9.9	2021	9.0	VI	0.034	III	토지계
7887	경북	목미곡	청송군 진보면 고현리	3.1	4.2	2021	2.9	Ib	0.045	III	토지계
7888	경북	호박골	청송군 파천면 지경리	3.4	16.5	2021	6.0	IV	0.011	Ib	토지계
7889	경북	말미골	청송군 파천면 송강리	2.8	13.0	2021	5.8	IV	0.031	III	토지계
7890	경북	진등밀	청송군 파천면 송강리	1.6	15.0	2021	4.2	III	0.015	Ib	토지계
7891	경북	자불곡	청송군 진보면 부곡리	2.9	7.9	2021	8.6	VI	0.046	III	토지계
7892	경북	장대정	청송군 안덕면 감은리	2.4	7.6	2021	7.5	V	0.043	III	토지계
7893	경북	추현	청송군 진보면 추현리	2.4	12.6	2021	5.9	IV	0.023	II	토지계
7894	경북	장수곡	청송군 진보면 고현리	2.9	13.1	2021	7.2	V	0.054	IV	토지계
7895	경북	이무곡	청송군 진보면 괴정리	2.5	14.3	2021	5.5	IV	0.060	IV	토지계
7896	경북	수청들	청송군 파천면 신흥리	2.3	39.0	2021	6.4	V	0.022	II	토지계
7897	경북	황골	청송군 진보면 세장리	2.6	84.4	2021	1.3	Ia	0.027	II	토지계
7898	경북	갈머리	청송군 진보면 괴정리	3.0	10.2	2021	5.7	IV	0.028	II	토지계
7899	경북	도치골	청송군 파천면 관리	2.4	3.0	2021	4.8	III	0.023	II	토지계
7900	경북	못골	청송군 파천면 중평리	2.9	62.0	2021	3.8	II	0.024	II	토지계
7901	경북	문거	청송군 안덕면 문거리	3.0	102.4	2021	7.0	V	0.013	Ib	토지계
7902	경북	가산	청송군 파천면 덕천리	3.8	97.2	2021	3.9	II	0.032	III	토지계
7903	경북	감곡	청송군 파천면 신기리	2.1	104.5	2021	7.3	V	0.056	IV	토지계
7904	경북	양항	영양군 입암면 양항리	6.9	44.7	2021	6.7	V	0.074	IV	토지계
7905	경북	골노달	영양군 입암면 노달리	8.5	11.0	2021	6.5	V	0.065	IV	토지계
7906	경북	우천	영양군 수비면 오기리	3.5	3.3	2021	4.1	III	0.045	III	토지계
7907	경북	구수곡	영양군 석보면 지경리	4.0	2.0	2021	7.2	V	0.043	III	토지계

번호	시도	시설명	소재지	수혜 면적 (ha)	유효 저수량 (천톤)	조사년도	수질(mg/L. 등급)				주 오염원
							TOC		T-P		
7908	경북	광석	영양군 수비면 오기리	2.5	2.5	2021	4.5	III	0.055	IV	토지계
7909	경북	못곡	영양군 입암면 신구리	3.8	6.1	2021	7.3	V	0.032	III	토지계
7910	경북	텃골	영양군 영양읍 전곡리	7.1	12.1	2021	7.1	V	0.069	IV	토지계
7911	경북	대교곡	영양군 수비면 오기리	2.8	3.8	2021	5.9	IV	0.041	III	토지계
7912	경북	동산령	영양군 입암면 산해리	4.3	4.5	2021	7.4	V	0.056	IV	토지계
7913	경북	금학	영양군 입암면 금학리	7.9	15.0	2021	2.9	Ib	0.032	III	토지계
7914	경북	늑구	영양군 입암면 대천리	8.0	26.0	2021	6.0	IV	0.056	IV	토지계
7915	경북	매정	영덕군 영덕읍 매정리	3.4	2.0	2021	6.4	V	0.061	IV	토지계
7916	경북	창포	영덕군 영덕읍 창포리	2.6	12.5	2021	6.1	V	0.025	II	토지계
7917	경북	베시이	영덕군 강구면 상지리	1.5	69.9	2021	4.4	III	0.037	III	토지계
7918	경북	사곡	영덕군 남정면 중화리	2.6	13.7	2021	6.6	V	0.034	III	토지계
7919	경북	어사곡	영덕군 달산면 주응리	1.0	23.3	2021	9.0	VI	0.021	II	토지계
7920	경북	갈전	영덕군 영덕읍 화천리	4.2	17.0	2021	9.0	VI	0.012	Ib	토지계
7921	경북	큰골	영덕군 영덕읍 화천리	3.8	10.4	2021	9.4	VI	0.015	Ib	토지계
7922	경북	오일	영덕군 영덕읍 화천리	1.0	19.1	2021	6.2	V	0.014	Ib	토지계
7923	경북	양지곡	영덕군 영해면 성내리	3.4	6.6	2021	7.6	V	0.044	III	토지계
7924	경북	직곡	영덕군 병곡면 영리	2.4	8.9	2021	6.2	V	0.034	III	토지계
7925	경북	보곡	영덕군 병곡면 영리	3.3	6.2	2021	7.0	V	0.021	II	토지계
7926	경북	이천	영덕군 병곡면 이천리	2.6	11.5	2021	12.7	VI	0.043	III	토지계
7927	경북	산곡	영덕군 창수면 신기리	1.5	8.5	2021	5.0	III	0.046	III	토지계
7928	경북	요부	영덕군 병곡면 영리	3.7	4.2	2021	6.4	V	0.028	II	토지계
7929	경북	자뽏골	영덕군 영덕읍 화수리	2.0	41.0	2021	6.3	V	0.014	Ib	토지계
7930	경북	구리골	영덕군 남정면 봉전리	1.7	10.5	2021	10.5	VI	0.017	Ib	토지계
7931	경북	중화	영덕군 남정면 중화리	3.6	41.9	2021	7.3	V	0.027	II	토지계
7932	경북	가산	영덕군 창수면 가산리	4.0	88.6	2021	10.3	VI	0.029	II	토지계
7933	경북	다리골	영덕군 지품면 용덕리	2.7	15.8	2021	7.2	V	0.043	III	토지계
7934	경북	삼백곡	영덕군 영덕읍 매정리	1.9	114.3	2021	9.0	VI	0.217	VI	토지계
7935	경북	삼계새	영덕군 영덕읍 삼계리	3.7	25.8	2021	10.8	VI	0.026	II	토지계
7936	경북	화천	영덕군 영덕읍 화천리	15.0	97.3	2021	7.2	V	0.022	II	토지계
7937	경북	범곡	청도군 화양읍 범곡리	5.9	15.9	2021	3.0	Ib	0.026	II	토지계
7938	경북	진라	청도군 화양읍 진라리	2.0	21.3	2021	7.4	V	0.112	V	토지계
7939	경북	재양	청도군 화양읍 삼신리	1.3	9.1	2021	8.9	VI	0.143	V	토지계
7940	경북	연지	청도군 화양읍 유등리	15.5	68.0	2021	8.2	VI	0.174	VI	토지계
7941	경북	상곡	청도군 화양읍 유등리	6.9	8.9	2021	7.4	V	0.055	IV	생활계
7942	경북	혼신	청도군 화양읍 고평리	8.4	30.4	2021	3.3	II	0.055	IV	토지계
7943	경북	내곡	청도군 화양읍 유등리	4.0	12.8	2021	1.7	Ia	0.085	IV	토지계
7944	경북	상평	청도군 청도읍 무등리	12.1	11.4	2021	0.8	Ia	0.042	III	토지계
7945	경북	학정	청도군 청도읍 덕암리	12.0	20.7	2021	3.6	II	0.046	III	토지계
7946	경북	신지	청도군 청도읍 내리	7.0	8.1	2021	2.5	Ib	0.148	V	토지계
7947	경북	용지	청도군 청도읍 내리	6.5	12.4	2021	2.5	Ib	0.320	VI	토지계
7948	경북	아간	청도군 청도읍 안인리	8.8	21.4	2021	1.7	Ia	0.035	III	토지계
7949	경북	용담	청도군 청도읍 안인리	7.9	18.6	2021	2.7	Ib	0.003	Ia	토지계
7950	경북	팔치	청도군 청도읍 안인리	12.9	38.3	2021	2.8	Ib	0.040	III	토지계
7951	경북	내곡	청도군 청도읍 운산리	6.3	14.8	2021	3.0	Ib	0.015	Ib	토지계
7952	경북	사미	청도군 청도읍 운산리	8.4	36.9	2021	3.4	II	0.041	III	토지계
7953	경북	상곡	청도군 청도읍 부야리	3.1	8.1	2021	12.1	VI	0.042	III	토지계

번호	시도	시설명	소재지	수혜 면적 (ha)	유효 저수량 (천톤)	조사년도	수질(mg/L. 등급)				주 오염원
							TOC		T-P		
7954	경북	연지	청도군 청도읍 부야리	3.0	3.2	2021	8.5	VI	0.105	V	토지계
7955	경북	부곡	청도군 청도읍 부야리	4.0	8.1	2021	6.3	V	0.081	IV	토지계
7956	경북	능곡	청도군 청도읍 원정리	5.0	3.6	2021	6.2	V	0.122	V	토지계
7957	경북	월곡	청도군 청도읍 월곡리	5.7	14.7	2021	9.2	VI	0.068	IV	토지계
7958	경북	외골	청도군 풍각면 현리리	3.0	5.8	2021	14.9	VI	0.069	IV	토지계
7959	경북	용해	청도군 각북면 금천리	26.6	24.0	2021	9.8	VI	0.022	II	토지계
7960	경북	지양	청도군 이서면 신촌리	20.7	96.0	2021	6.5	V	0.038	III	토지계
7961	경북	팔조	청도군 이서면 팔조리	21.0	64.4	2021	7.6	V	0.055	IV	토지계
7962	경북	순덕	청도군 이서면 팔조리	0.5	4.2	2021	7.3	V	0.061	IV	토지계
7963	경북	통곡	청도군 운문면 마일리	5.2	15.5	2021	4.8	III	0.069	IV	토지계
7964	경북	가곡	청도군 운문면 마일리	1.0	0.4	2021	4.7	III	0.072	IV	토지계
7965	경북	모른골	청도군 금천면 동곡리	1.5	13.2	2021	9.1	VI	0.092	IV	토지계
7966	경북	화일	청도군 금천면 김전리	8.0	25.0	2021	5.4	IV	0.051	IV	토지계
7967	경북	신유	청도군 금천면 김전리	1.3	6.4	2021	7.6	V	0.048	III	토지계
7968	경북	김전	청도군 금천면 김전리	5.2	52.1	2021	5.2	IV	0.010	Ia	토지계
7969	경북	정곡	청도군 금천면 갈지리	3.9	11.0	2021	8.8	VI	0.012	Ib	토지계
7970	경북	삼성	청도군 금천면 갈지리	2.0	4.6	2021	4.3	III	0.029	II	토지계
7971	경북	갈리	청도군 금천면 갈지리	13.5	40.3	2021	4.6	III	0.021	II	토지계
7972	경북	고자곡	청도군 금천면 소천리	9.0	43.7	2021	8.6	VI	0.024	II	토지계
7973	경북	구북	청도군 금천면 소천리	0.6	2.8	2021	7.0	V	0.029	II	토지계
7974	경북	우봉	청도군 금천면 소천리	11.6	31.5	2021	5.9	IV	0.048	III	토지계
7975	경북	독방	청도군 금천면 박곡리	5.0	16.7	2021	3.7	II	0.057	IV	토지계
7976	경북	기암	청도군 금천면 박곡리	5.0	16.7	2021	5.9	IV	0.013	Ib	토지계
7977	경북	사곡	청도군 금천면 오봉리	3.9	4.1	2021	2.7	Ib	0.014	Ib	토지계
7978	경북	사곡1	청도군 매전면 남양리	7.0	38.8	2021	4.5	III	0.058	IV	토지계
7979	경북	임곡	청도군 매전면 남양리	7.0	8.7	2021	6.8	V	0.076	IV	토지계
7980	경북	노산	청도군 화양읍 유등리	13.3	17.1	2021	0.4	Ia	0.156	VI	토지계
7981	경북	오복	청도군 화양읍 고평리	4.6	20.8	2021	5.2	IV	0.063	IV	토지계
7982	경북	구룡	청도군 화양읍 유등리	7.3	24.1	2021	9.4	VI	0.121	V	축산계
7983	경북	대능	청도군 청도읍 내리	6.0	18.1	2021	1.7	Ia	0.197	VI	토지계
7984	경북	팔지	청도군 청도읍 운산리	3.7	9.9	2021	3.5	II	0.026	II	토지계
7985	경북	내야	청도군 청도읍 운산리	5.9	10.8	2021	3.8	II	0.043	III	토지계
7986	경북	궁곡	청도군 금천면 오봉리	5.0	32.0	2021	2.6	Ib	0.063	IV	토지계
7987	경북	내사미	청도군 청도읍 운산리	5.2	4.5	2021	9.7	VI	0.042	III	토지계
7988	경북	원동	청도군 청도읍 원리	14.9	3.9	2021	8.8	VI	0.093	IV	토지계
7989	경북	신봉	청도군 화양읍 교촌리	5.5	4.4	2021	2.9	Ib	0.043	III	토지계
7990	경북	각산	청도군 청도읍 운산리	4.0	0.9	2021	10.9	VI	0.067	IV	토지계
7991	경북	풍늑	청도군 청도읍 부야리	3.6	10.8	2021	7.5	V	0.035	III	토지계
7992	경북	망정	청도군 금천면 오봉리	4.2	4.7	2021	4.5	III	0.092	IV	토지계
7993	경북	내곡	청도군 각남면 구곡리	4.0	53.6	2021	0.1	Ia	0.099	IV	토지계
7994	경북	귀곡	청도군 청도읍 내리	6.1	10.0	2021	2.1	Ib	0.089	IV	토지계
7995	경북	사곡2	청도군 매전면 남양리	5.0	15.2	2021	8.1	VI	0.016	Ib	토지계
7996	경북	배울	고령군 덕곡면 백리	17.5	6.1	2021	2.3	Ib	0.017	Ib	산업계
7997	경북	원전	고령군 덕곡면 반성리	7.4	7.0	2021	9.5	VI	0.044	III	토지계
7998	경북	심어동	고령군 덕곡면 원송리	5.0	5.3	2021	3.6	II	0.027	II	토지계
7999	경북	망금점	고령군 운수면 대평리	4.5	7.0	2021	8.6	VI	0.292	VI	토지계

번호	시도	시설명	소재지	수혜면적 (ha)	유효저수량 (천톤)	조사년도	수질(mg/L. 등급)				주오염원
							TOC		T-P		
8000	경북	광산골	고령군 운수면 대평리	7.0	7.8	2021	9.9	VI	0.029	II	토지계
8001	경북	덤봉	고령군 운수면 대평리	3.8	5.6	2021	6.2	V	0.009	Ia	토지계
8002	경북	신기골	고령군 운수면 신간리	12.0	6.8	2021	3.0	Ib	0.142	V	축산계
8003	경북	이리골	고령군 운수면 신간리	11.5	16.8	2021	6.4	V	0.066	IV	토지계
8004	경북	봉덕	고령군 운수면 신간리	7.3	3.1	2021	7.3	V	0.059	IV	토지계
8005	경북	빨당골	고령군 운수면 봉평리	4.9	2.3	2021	8.3	VI	0.033	III	토지계
8006	경북	용소골	고령군 운수면 유리	6.6	2.3	2021	4.1	III	0.042	III	토지계
8007	경북	담못	고령군 운수면 팔산리	8.7	16.5	2021	6.6	V	0.015	Ib	토지계
8008	경북	기산	고령군 석산면 기산리	14.6	65.2	2021	6.2	V	0.022	II	산업계
8009	경북	송촌	고령군 개진면 직리	11.0	6.6	2021	5.2	IV	0.084	IV	토지계
8010	경북	송골	고령군 개진면 생리	6.3	15.1	2021	8.2	VI	0.019	Ib	토지계
8011	경북	금산	고령군 덕곡면 반성리	9.8	19.5	2021	11.0	VI	0.013	Ib	토지계
8012	경북	용흥	고령군 덕곡면 용흥리	5.5	3.1	2021	8.4	VI	0.028	II	토지계
8013	경북	부싯골	고령군 덕곡면 옥계리	8.0	3.6	2021	7.1	V	0.014	Ib	토지계
8014	경북	새자골	고령군 단산면 벌지리	4.5	2.5	2021	7.9	V	0.042	III	토지계
8015	경북	버들골	고령군 운수면 팔산리	4.9	6.3	2021	6.1	V	0.017	Ib	토지계
8016	경북	득전	고령군 운수면 팔산리	3.5	17.2	2021	6.2	V	0.069	IV	토지계
8017	경북	무덤골	고령군 고령읍 중화리	4.0	1.4	2021	11.0	VI	0.034	III	토지계
8018	경북	오리동	고령군 덕곡면 용흥리	11.9	3.0	2021	8.9	VI	0.012	Ib	토지계
8019	경북	새터	고령군 덕곡면 백리	16.6	10.1	2021	3.3	II	0.015	Ib	토지계
8020	경북	백동	고령군 덕곡면 백리	11.3	3.1	2021	11.9	VI	0.025	II	토지계
8021	경북	호랑이골	고령군 고령읍 지산리	14.2	8.9	2021	4.5	III	0.036	III	토지계
8022	경북	광도	고령군 개진면 오사리	10.2	17.1	2021	14.3	VI	0.075	IV	토지계
8023	경북	미륵	고령군 고령읍 신리	2.6	11.4	2021	4.9	III	0.018	Ib	토지계
8024	경북	호주골	고령군 고령읍 중화리	4.8	2.5	2021	8.2	VI	0.014	Ib	토지계
8025	경북	큰골	고령군 고령읍 지산리	4.9	6.2	2021	5.2	IV	0.041	III	토지계
8026	경북	갈밭지	성주군 대가면 도남리	5.0	4.3	2021	7.8	V	0.068	IV	생활계
8027	경북	골안지	성주군 성주읍 대항리	18.7	33.8	2021	3.3	II	0.036	III	토지계
8028	경북	막골지	성주군 성주읍 대항리	7.1	12.6	2021	7.3	V	0.013	Ib	토지계
8029	경북	시비실지	성주군 성주읍 성산리	18.9	23.5	2021	2.4	Ib	0.043	III	토지계
8030	경북	돛산지	성주군 성주읍 학산리	5.0	0.6	2021	8.7	VI	0.102	V	토지계
8031	경북	성원지	성주군 선남면 성원리	5.0	10.9	2021	4.0	II	0.052	IV	토지계
8032	경북	광영지	성주군 선남면 도성리	5.0	9.5	2021	8.0	V	0.075	IV	토지계
8033	경북	천방지	성주군 수륜면 신평리	30.0	7.7	2021	4.4	III	0.028	II	토지계
8034	경북	복산지	성주군 대가면 흥산리	5.0	6.8	2021	7.9	V	0.090	IV	생활계
8035	경북	공장리지	성주군 대가면 옥성리	8.0	18.4	2021	4.5	III	0.078	IV	토지계
8036	경북	단산지	성주군 대가면 옥성리	8.0	8.7	2021	4.4	III	0.068	IV	토지계
8037	경북	중마지	성주군 대가면 옥화리	5.0	3.9	2021	7.4	V	0.048	III	토지계
8038	경북	개정지	성주군 대가면 도남리	8.0	4.3	2021	4.7	III	0.025	II	생활계
8039	경북	수영지	성주군 대가면 도남리	7.0	4.3	2021	1.8	Ia	0.041	III	토지계
8040	경북	못안지	성주군 대가면 도남리	6.0	3.3	2021	3.2	II	0.065	IV	토지계
8041	경북	야동지	성주군 벽진면 매수리	15.0	12.2	2021	2.9	Ib	0.084	IV	토지계
8042	경북	복천지	성주군 대가면 흥산리	10.0	6.8	2021	6.9	V	0.009	Ia	토지계
8043	경북	내기지	성주군 대가면 옥성리	5.0	7.8	2021	5.5	IV	0.132	V	생활계
8044	경북	이곡지	성주군 대가면 흥산리	11.0	30.1	2021	6.1	V	0.394	VI	토지계
8045	경북	문방지	성주군 선남면 문방리	5.0	3.8	2021	4.3	III	0.032	III	토지계

번호	시도	시설명	소재지	수혜 면적 (ha)	유효 저수량 (천톤)	조사년도	수질(mg/L. 등급)				주 오염원
							TOC		T-P		
8046	경북	관동지	성주군 벽진면 가암리	10.0	5.0	2021	3.9	II	0.049	III	토지계
8047	경북	금곡지	성주군 선남면 명포리	14.0	3.0	2021	3.7	II	0.064	IV	생활계
8048	경북	정골지	성주군 선남면 명포리	5.0	11.6	2021	4.9	III	0.022	II	토지계
8049	경북	두리티지	성주군 선남면 명포리	10.0	6.2	2021	7.1	V	0.019	Ib	토지계
8050	경북	적송지	성주군 수륜면 적송리	13.0	6.9	2021	5.2	IV	0.041	III	토지계
8051	경북	어언곡지	성주군 성주읍 용산리	11.1	1.8	2021	10.4	VI	0.216	VI	토지계
8052	경북	차동지	성주군 성주읍 성산리	4.2	3.0	2021	1.5	Ia	0.026	II	생활계
8053	경북	복성지	성주군 성주읍 성산리	14.4	5.2	2021	2.7	Ib	0.028	II	토지계
8054	경북	성전지	성주군 선남면 문방리	6.4	9.9	2021	7.4	V	0.053	IV	토지계
8055	경북	봉산지	성주군 월항면 용각리	10.0	3.7	2021	3.0	Ib	0.072	IV	토지계
8056	경북	문포지	성주군 선남면 문방리	5.0	9.5	2021	8.4	VI	0.048	III	토지계
8057	경북	점복지	성주군 벽진면 자산리	20.0	6.3	2021	4.3	III	0.063	IV	토지계
8058	경북	안골지	성주군 성주읍 대항리	19.1	11.4	2021	3.1	II	0.024	II	토지계
8059	경북	신부지	성주군 선남면 신부리	5.8	4.0	2021	2.2	Ib	0.062	IV	생활계
8060	경북	장골지	성주군 선남면 장학리	5.0	4.5	2021	4.4	III	0.100	IV	토지계
8061	경북	행화지	성주군 대가면 옥화리	13.0	5.6	2021	2.8	Ib	0.032	III	생활계
8062	경북	앞들지	성주군 성주읍 대항리	12.8	3.3	2021	3.2	II	0.028	II	토지계
8063	경북	화령지	성주군 대가면 옥련리	10.0	34.1	2021	3.6	II	0.078	IV	생활계
8064	경북	진골지	성주군 선남면 유서리	5.0	1.9	2021	10.9	VI	0.021	II	생활계
8065	경북	금곡지	성주군 대가면 금산리	6.0	6.9	2021	3.3	II	0.280	VI	생활계
8066	경북	칠산지	성주군 성주읍 대항리	18.3	38.4	2021	3.8	II	0.029	II	토지계
8067	경북	지산지	성주군 대가면 옥련리	10.0	16.6	2021	2.9	Ib	0.025	II	생활계
8068	경북	남전지	성주군 대가면 옥화리	4.5	13.8	2021	6.8	V	0.014	Ib	토지계
8069	경북	썰물지	성주군 대가면 옥화리	4.5	16.5	2021	4.1	III	0.043	III	토지계
8070	경북	가능골지	성주군 대가면 금산리	10.0	3.0	2021	2.3	Ib	0.034	III	토지계
8071	경북	가라골지	성주군 선남면 명포리	12.0	21.5	2021	4.7	III	0.043	III	토지계
8072	경북	보병	칠곡군 왜관읍 낙산리	4.0	6.5	2021	8.7	VI	0.050	III	토지계
8073	경북	신금	칠곡군 왜관읍 매월리	5.0	20.8	2021	3.0	Ib	0.064	IV	토지계
8074	경북	도당	칠곡군 지천면 송정리	6.0	4.3	2021	7.7	V	0.051	IV	토지계
8075	경북	감정	칠곡군 지천면 송정리	1.8	3.1	2021	9.2	VI	0.056	IV	토지계
8076	경북	현곡	칠곡군 지천면 낙산리	2.0	13.0	2021	6.2	V	0.029	II	토지계
8077	경북	목골	칠곡군 지천면 송정리	5.0	3.9	2021	10.0	VI	0.032	III	토지계
8078	경북	송정	칠곡군 동명면 가천리	4.3	10.7	2021	6.5	V	0.018	Ib	토지계
8079	경북	명연	칠곡군 동명면 기성리	6.1	3.3	2021	6.2	V	0.020	Ib	토지계
8080	경북	오계	칠곡군 가산면 다부리	9.0	1.0	2021	4.0	II	0.041	III	토지계
8081	경북	희곡	칠곡군 가산면 석우리	1.5	24.5	2021	4.6	III	0.050	III	토지계
8082	경북	골안	칠곡군 가산면 석우리	2.3	3.3	2021	11.4	VI	0.090	IV	토지계
8083	경북	탑곡	칠곡군 가산면 석우리	1.9	2.9	2021	3.7	II	0.056	IV	토지계
8084	경북	냉천	칠곡군 가산면 석우리	1.5	3.5	2021	6.4	V	0.077	IV	토지계
8085	경북	포남	칠곡군 석적읍 포남리	7.0	47.6	2021	8.1	VI	0.052	IV	토지계
8086	경북	망정	칠곡군 석적읍 망정리	7.0	6.9	2021	6.4	V	0.159	VI	토지계
8087	경북	찰전	칠곡군 가산면 각산리	4.0	15.0	2021	5.7	IV	0.064	IV	토지계
8088	경북	행정1	칠곡군 가산면 행정리	15.0	16.0	2021	5.8	IV	0.065	IV	토지계
8089	경북	행정2	칠곡군 가산면 행정리	4.0	8.0	2021	7.7	V	0.017	Ib	토지계
8090	경북	금청	칠곡군 왜관읍 금산리	5.0	19.5	2021	6.1	V	0.038	III	토지계
8091	경북	성곡	칠곡군 석적읍 성곡리	3.0	7.7	2021	4.9	III	0.029	II	토지계

번호	시도	시설명	소재지	수혜 면적 (ha)	유효 저수량 (천톤)	조사년도	수질(mg/L. 등급)				주 오염원
							TOC		T-P		
8092	경북	상강	칠곡군 북삼읍 인평리	3.7	3.3	2021	5.6	IV	0.008	Ia	토지계
8093	경북	봉계	칠곡군 왜관읍 봉계리	4.0	45.0	2021	3.3	II	0.037	III	토지계
8094	경북	조양	칠곡군 기산면 봉산리	7.7	0.6	2021	6.0	IV	0.028	II	토지계
8095	경북	죽곡	칠곡군 왜관읍 매원리	7.0	8.6	2021	4.3	III	0.046	III	토지계
8096	경북	연화	칠곡군 지천면 연화리	2.0	23.4	2021	9.2	VI	0.061	IV	토지계
8097	경북	칠전	칠곡군 동명면 송산리	6.0	4.4	2021	6.5	V	0.013	Ib	토지계
8098	경북	사곡	칠곡군 석적읍 망정리	6.0	6.3	2021	7.6	V	0.021	II	토지계
8099	경북	봉산1	칠곡군 기산면 봉산리	6.0	15.0	2021	6.8	V	0.116	V	토지계
8100	경북	점곡	칠곡군 동명면 송산리	3.0	2.6	2021	5.2	IV	0.044	III	토지계
8101	경북	하포	칠곡군 석적읍 포남리	3.0	2.4	2021	7.1	V	0.014	Ib	토지계
8102	경북	삼학	칠곡군 동명면 학명리	3.0	16.9	2021	2.5	Ib	0.015	Ib	토지계
8103	경북	사라	칠곡군 왜관읍 삼청리	6.0	22.5	2021	7.9	V	0.092	IV	토지계
8104	경북	방아	칠곡군 기산면 봉산리	6.0	8.0	2021	10.3	VI	0.043	III	토지계
8105	경북	복실	칠곡군 동명면 금암리	4.5	3.9	2021	6.2	V	0.037	III	토지계
8106	경북	복창	칠곡군 기산면 가산리	6.0	3.1	2021	1.4	Ia	0.028	II	토지계
8107	경북	삭제	칠곡군 석적읍 반계리	3.0	22.5	2021	8.3	VI	0.049	III	토지계
8108	경북	폭포	칠곡군 북삼읍 어로리	3.0	1.4	2021	3.8	II	0.035	III	토지계
8109	경북	헌방	칠곡군 동명면 남원리	6.0	3.2	2021	7.3	V	0.016	Ib	토지계
8110	경북	반계	칠곡군 석적읍 반계리	3.0	16.4	2021	4.3	III	0.012	Ib	토지계
8111	경북	한실	칠곡군 왜관읍 삼청리	6.0	4.2	2021	7.2	V	0.005	Ia	토지계
8112	경북	오곡	칠곡군 왜관읍 삼청리	3.0	8.7	2021	13.2	VI	0.062	IV	토지계
8113	경북	두무	칠곡군 왜관읍 금산리	3.5	5.5	2021	8.5	VI	0.072	IV	토지계
8114	경북	내곡	칠곡군 석적읍 도개리	4.5	7.0	2021	6.7	V	0.014	Ib	토지계
8115	경북	발령	칠곡군 석적읍 성곡리	6.0	77.8	2021	4.1	III	0.012	Ib	토지계
8116	경북	봉산2	칠곡군 기산면 봉산리	5.0	18.0	2021	4.1	III	0.047	III	토지계
8117	경북	나평	예천군 예천읍 생천리	7.0	3.7	2021	11.9	VI	0.078	IV	토지계
8118	경북	가락	예천군 보문면 수계리	10.0	6.5	2021	8.7	VI	0.042	III	토지계
8119	경북	문현	예천군 보문면 간방리	9.6	16.6	2021	5.8	IV	0.051	IV	토지계
8120	경북	뒷골	예천군 보문면 독양리	4.0	14.9	2021	7.8	V	0.057	IV	토지계
8121	경북	동막	예천군 호명면 직산리	10.0	22.0	2021	8.3	VI	0.012	Ib	토지계
8122	경북	구촌	예천군 지보면 도장리	27.0	23.5	2021	8.6	VI	0.049	III	토지계
8123	경북	대낙골	예천군 감천면 현내리	5.7	10.9	2021	6.7	V	0.027	II	토지계
8124	경북	임인들	예천군 호명면 직산리	3.0	5.4	2021	6.3	V	0.017	Ib	토지계
8125	경북	도경	예천군 지보면 도장리	4.0	5.7	2021	7.5	V	0.082	IV	토지계
8126	경북	봉화	예천군 풍양면 풍신리	7.3	21.9	2021	8.1	VI	0.025	II	토지계
8127	경북	대산	예천군 감천면 대맥리	11.5	21.3	2021	9.3	VI	0.056	IV	토지계
8128	경북	망도	봉화군 봉화읍 적덕리	6.4	1.6	2021	3.7	II	0.516	VI	토지계
8129	경북	석평	봉화군 봉화읍 석평리	3.5	3.0	2021	4.3	III	0.055	IV	토지계
8130	경북	부곡	봉화군 물야면 가평리	13.0	24.0	2021	11.8	VI	0.313	VI	토지계
8131	경북	방평	봉화군 물야면 가평리	9.0	5.0	2021	7.0	V	0.092	IV	토지계
8132	경북	은봉	봉화군 물야면 개단리	3.5	4.2	2021	8.6	VI	0.101	V	토지계
8133	경북	백골	봉화군 상운면 가곡리	5.4	2.8	2021	7.7	V	0.051	IV	토지계
8134	경북	구현	봉화군 봉화읍 유곡리	3.0	3.2	2021	6.0	IV	0.105	V	토지계
8135	경북	구수골	봉화군 물야면 오록리	19.0	42.5	2021	6.8	V	0.046	III	토지계
8136	경북	토곡	봉화군 봉화읍 유곡리	3.5	7.5	2021	3.2	II	0.025	II	토지계
8137	경북	뒷골	울진군 평해읍 평해리	5.0	3.8	2021	9.2	VI	0.082	IV	토지계

번호	시도	시설명	소재지	수혜 면적 (ha)	유효 저수량 (천톤)	조사년도	수질(mg/L. 등급)				주 오염원
							TOC		T-P		
8138	경북	매정	울진군 죽변면 후정리	3.4	1.4	2021	10.2	VI	0.049	III	토지계
8139	경북	와수골	울진군 원남면 기양리	0.9	11.0	2021	9.0	VI	0.026	II	토지계
8140	경북	음식골	울진군 기성면 기성리	2.4	12.9	2021	6.5	V	0.042	III	토지계
8141	경북	금매	울진군 원남면 금매리	14.6	71.8	2021	8.8	VI	0.044	III	토지계

4.1.13 경상남도

번호	시도	시설명	소재지	수혜 면적 (ha)	유효 저수량 (천톤)	조사년도	수질(mg/L. 등급)				주 오염원
							TOC		T-P		
8142	경남	절골	함안군 군북면 사촌리	26.0	2.3	2023	1.7	Ia	0.023	II	토지계
8143	경남	오곡	함안군 군북면 오곡리	25.0	58.0	2023	1.3	Ia	0.018	Ib	토지계
8144	경남	오곡(대)	함안군 군북면 오곡리	27.0	3.0	2023	3.7	II	0.033	III	토지계
8145	경남	지실	함안군 군북면 영운리	22.0	30.2	2023	1.8	Ia	0.028	II	토지계
8146	경남	낙동	함안군 군북면 하림리	30.0	38.4	2023	1.7	Ia	0.053	IV	토지계
8147	경남	용연	양산시 하북면 용연리	7.0	20.0	2023	1.9	Ia	0.047	III	토지계
8148	경남	다천2	남해군 이동면 다정리	2.5	1.0	2023	1.2	Ia	0.021	II	토지계
8149	경남	정지	남해군 이동면 다정리	1.5	1.9	2023	1.4	Ia	0.038	III	토지계
8150	경남	원천	남해군 이동면 신전리	2.7	1.7	2023	0.7	Ia	0.013	Ib	토지계
8151	경남	갈화신	남해군 고현면 갈화리	6.0	17.0	2023	1.7	Ia	0.033	III	토지계
8152	경남	갈화	남해군 고현면 갈화리	15.0	43.8	2023	2.5	Ib	0.077	IV	토지계
8153	경남	장태	남해군 설천면 비란리	4.5	10.8	2023	2.3	Ib	0.070	IV	생활계
8154	경남	동비구	남해군 설천면 비란리	4.7	6.1	2023	3.5	II	0.113	V	토지계
8155	경남	동비신	남해군 설천면 비란리	0.0	8.4	2023	2.6	Ib	0.141	V	토지계
8156	경남	동비	남해군 설천면 비란리	14.5	32.0	2023	2.4	Ib	0.035	III	토지계
8157	경남	고사	남해군 설천면 진목리	11.0	46.4	2023	2.1	Ib	0.037	III	토지계
8158	경남	문항구	남해군 설천면 문항리	10.0	10.8	2023	2.8	Ib	0.200	VI	토지계
8159	경남	모천구	남해군 설천면 문항리	10.0	12.8	2023	1.2	Ia	0.020	Ib	토지계
8160	경남	문항신	남해군 설천면 문항리	10.0	6.6	2023	2.1	Ib	0.051	IV	토지계
8161	경남	모천	남해군 설천면 문항리	17.0	79.3	2023	1.7	Ia	0.034	III	토지계
8162	경남	금음구	남해군 설천면 금음리	7.2	13.5	2023	2.9	Ib	0.132	V	토지계
8163	경남	옥동신	남해군 설천면 금음리	8.0	14.8	2023	1.9	Ia	0.127	V	생활계
8164	경남	남양	남해군 설천면 남양리	15.0	44.4	2023	2.1	Ib	0.114	V	토지계
8165	경남	용강신	남해군 설천면 남양리	3.0	4.1	2023	1.9	Ia	0.079	IV	토지계
8166	경남	문의구	남해군 설천면 문의리	5.0	4.4	2023	1.3	Ia	0.031	III	생활계
8167	경남	왕지	남해군 설천면 문의리	6.0	13.3	2023	2.0	Ia	0.045	III	토지계
8168	경남	문의신	남해군 설천면 문의리	7.0	10.3	2023	2.2	Ib	0.102	V	토지계
8169	경남	덕신	남해군 설천면 덕신리	6.0	7.5	2023	2.7	Ib	0.104	V	토지계
8170	경남	한계1	하동군 옥종면 대곡리	5.5	3.5	2023	5.8	IV	0.149	V	토지계
8171	경남	정수1	하동군 옥종면 정수리	10.0	17.5	2023	1.4	Ia	0.019	Ib	토지계
8172	경남	정수2	하동군 옥종면 정수리	12.0	13.5	2023	1.7	Ia	0.029	II	토지계
8173	경남	추동1	하동군 옥종면 대곡리	4.0	5.4	2023	7.1	V	0.147	V	토지계
8174	경남	추동2	하동군 옥종면 대곡리	5.7	7.0	2023	2.1	Ib	0.056	IV	토지계
8175	경남	양구	하동군 옥종면 양구리	13.0	13.1	2023	4.2	III	0.148	V	생활계
8176	경남	중태골(등촌)	하동군 옥종면 위태리	10.0	5.9	2023	1.2	Ia	0.026	II	토지계
8177	경남	대정	하동군 옥종면 문암리	6.7	6.5	2023	2.3	Ib	0.376	VI	토지계

번호	시도	시설명	소재지	수혜 면적 (ha)	유효 저수량 (천톤)	조사년도	수질(mg/L. 등급)				주 오염원
							TOC		T-P		
8178	경남	신촌	하동군 옥종면 북방리	3.0	5.7	2023	1.2	Ia	0.030	II	축산계
8179	경남	불무	하동군 옥종면 북방리	11.0	18.6	2023	3.9	II	0.028	II	생활계
8180	경남	상촌	하동군 옥종면 위태리	5.5	4.4	2023	1.6	Ia	0.071	IV	토지계
8181	경남	백암	창녕군 창녕읍 도야리	22.1	11.8	2023	3.0	Ib	0.030	II	토지계
8182	경남	서젯골	창녕군 창녕읍 용석리	5.0	11.3	2023	9.8	VI	0.118	V	토지계
8183	경남	외부	창녕군 창녕읍 외부리	5.0	7.2	2023	6.2	V	0.115	V	토지계
8184	경남	영모	창녕군 고암면 억만리	0.0	7.8	2023	7.2	V	0.486	VI	산업계
8185	경남	땅제곡(상)	창녕군 고암면 간상리	10.3	95.9	2023	4.6	III	0.055	IV	토지계
8186	경남	땅제곡(하)	창녕군 고암면 간상리	5.6	13.7	2023	4.4	III	0.056	IV	토지계
8187	경남	간적	창녕군 고암면 간상리	7.6	12.2	2023	4.2	III	0.041	III	토지계
8188	경남	월미	창녕군 고암면 우천리	8.0	16.8	2023	2.9	Ib	0.263	VI	토지계
8189	경남	우천	창녕군 고암면 우천리	9.9	76.5	2023	4.7	III	0.047	III	토지계
8190	경남	상월	창녕군 고암면 우천리	18.0	36.3	2023	2.4	Ib	0.026	II	토지계
8191	경남	계팔	창녕군 고암면 계상리	5.0	4.5	2023	1.9	Ia	0.087	IV	토지계
8192	경남	구룡곡	창녕군 고암면 감리	9.1	16.3	2023	1.9	Ia	0.086	IV	토지계
8193	경남	뒤링개	남해군 삼동면 영지리	2.8	2.6	2023	1.3	Ia	0.025	II	토지계
8194	경남	송상	남해군 미조면 송정리	2.5	6.9	2023	2.4	Ib	0.083	IV	토지계
8195	경남	우형	남해군 남면 당항리	0.0	9.4	2023	1.9	Ia	0.051	IV	토지계
8196	경남	홍현3	남해군 남면 홍현리	2.9	15.1	2023	1.2	Ia	0.021	II	토지계
8197	경남	구미	남해군 남면 덕월리	2.8	4.1	2023	1.4	Ia	0.024	II	토지계
8198	경남	금곡	남해군 서면 대정리	3.0	3.8	2023	1.4	Ia	0.043	III	토지계
8199	경남	상신	남해군 창선면 상신리	2.9	8.2	2023	1.1	Ia	0.035	III	생활계
8200	경남	동대1	남해군 창선면 동대리	5.0	6.4	2023	0.7	Ia	0.029	II	축산계
8201	경남	곤유	남해군 창선면 동대리	10.4	7.6	2023	0.8	Ia	0.036	III	토지계
8202	경남	당항	남해군 창선면 당항리	6.4	3.2	2023	1.1	Ia	0.039	III	토지계
8203	경남	단항2	남해군 창선면 대벽리	3.0	0.9	2023	1.1	Ia	0.039	III	토지계
8204	경남	율도	남해군 창선면 율도리	9.0	8.5	2023	2.5	Ib	0.026	II	토지계
8205	경남	고순	남해군 창선면 율도리	4.3	2.4	2023	1.1	Ia	0.039	III	토지계
8206	경남	서대1	남해군 창선면 서대리	13.0	16.6	2023	0.7	Ia	0.025	II	토지계
8207	경남	광천	남해군 창선면 광천리	6.3	3.5	2023	2.5	Ib	0.056	IV	토지계
8208	경남	사포	남해군 창선면 광천리	4.0	7.9	2023	1.5	Ia	0.025	II	토지계
8209	경남	지족	남해군 창선면 지족리	3.0	7.0	2023	1.0	Ia	0.034	III	토지계
8210	경남	청산	남해군 창선면 지족리	5.0	7.0	2023	1.1	Ia	0.032	III	토지계
8211	경남	독망골	남해군 창선면 부윤리	30.0	195.0	2023	2.0	Ia	0.017	Ib	토지계
8212	경남	연곡	남해군 창선면 오용리	6.0	32.4	2023	0.8	Ia	0.024	II	토지계
8213	경남	가인	남해군 창선면 가인리	4.1	13.6	2023	1.4	Ia	0.032	III	토지계
8214	경남	대곡2	남해군 창선면 진동리	6.0	9.5	2023	0.9	Ia	0.031	III	토지계
8215	경남	문암	하동군 옥종면 문암리	5.0	7.0	2023	1.4	Ia	0.039	III	생활계
8216	경남	미산	하동군 옥종면 청룡리	3.6	3.0	2023	2.4	Ib	0.086	IV	토지계
8217	경남	법대1	하동군 옥종면 법대리	16.9	14.9	2023	2.7	Ib	0.045	III	토지계
8218	경남	법대2	하동군 옥종면 법대리	8.0	3.0	2023	4.0	II	0.030	II	토지계
8219	경남	가탄	하동군 화개면 정금리	2.7	6.8	2023	3.4	II	0.056	IV	토지계
8220	경남	청용	하동군 옥종면 청룡리	13.0	46.0	2023	1.5	Ia	0.037	III	토지계
8221	경남	두양	하동군 옥종면 두양리	6.0	12.9	2023	4.6	III	0.044	III	생활계
8222	경남	안계1	하동군 옥종면 안계리	14.0	10.8	2023	2.4	Ib	0.037	III	생활계
8223	경남	안계2	하동군 옥종면 안계리	10.0	7.4	2023	2.6	Ib	0.100	IV	토지계

번호	시도	시설명	소재지	수혜 면적 (ha)	유효 저수량 (천톤)	조사년도	수질(mg/L. 등급)				주 오염원
							TOC		T-P		
8224	경남	후평	하동군 옥종면 법대리	10.7	2.1	2023	0.9	Ia	0.029	II	축산계
8225	경남	대송	하동군 금남면 대송리	20.0	5.6	2023	2.1	Ib	0.083	IV	토지계
8226	경남	덕산1	김해시 대동면 덕산리	15.6	17.7	2023	2.2	Ib	0.021	II	토지계
8227	경남	감내1	김해시 대동면 대감리	8.0	23.8	2023	2.4	Ib	0.051	IV	토지계
8228	경남	감내2	김해시 대동면 대감리	8.0	2.4	2023	3.2	II	0.065	IV	토지계
8229	경남	예안2	김해시 대동면 예안리	17.0	9.4	2023	1.1	Ia	0.029	II	토지계
8230	경남	우계1	김해시 상동면 우계리	6.5	5.6	2023	3.4	II	0.112	V	토지계
8231	경남	광재1	김해시 상동면 우계리	5.0	4.6	2023	3.9	II	0.035	III	토지계
8232	경남	여차1	김해시 상동면 여차리	5.0	8.0	2023	1.4	Ia	0.019	Ib	토지계
8233	경남	백운	김해시 상동면 여차리	6.0	2.9	2023	4.3	III	0.023	II	토지계
8234	경남	뫓들	산청군 생초면 어서리	11.0	10.4	2023	2.3	Ib	0.055	IV	토지계
8235	경남	강정	산청군 생초면 어서리	6.0	5.2	2023	6.1	V	0.059	IV	토지계
8236	경남	막골	산청군 생초면 노은리	7.0	6.9	2023	6.1	V	0.056	IV	토지계
8237	경남	당골	산청군 생초면 노은리	6.0	9.8	2023	6.6	V	0.055	IV	토지계
8238	경남	월터	산청군 생초면 구평리	4.0	4.3	2023	6.3	V	0.052	IV	토지계
8239	경남	정생이	산청군 생초면 구평리	7.5	4.0	2023	5.8	IV	0.059	IV	토지계
8240	경남	지심골	산청군 생초면 월곡리	3.4	14.4	2023	3.0	Ib	0.073	IV	토지계
8241	경남	월곡	산청군 생초면 월곡리	55.0	40.3	2023	2.4	Ib	0.097	IV	토지계
8242	경남	재양골	산청군 생초면 대포리	3.5	4.2	2023	2.9	Ib	0.074	IV	토지계
8243	경남	절골	산청군 생초면 평촌리	3.0	1.5	2023	3.0	Ib	0.069	IV	토지계
8244	경남	사두실	산청군 생초면 평촌리	8.5	14.4	2023	3.3	II	0.063	IV	토지계
8245	경남	몽돌	산청군 생초면 평촌리	4.0	7.2	2023	2.2	Ib	0.051	IV	토지계
8246	경남	독금	산청군 생초면 평촌리	5.0	16.0	2023	2.7	Ib	0.098	IV	토지계
8247	경남	밤나무골	산청군 생초면 평촌리	3.0	6.8	2023	2.8	Ib	0.103	V	토지계
8248	경남	원계남	산청군 생초면 계남리	6.9	8.9	2023	4.0	II	0.067	IV	토지계
8249	경남	송경	산청군 오부면 방곡리	5.0	4.2	2023	4.2	III	0.060	IV	토지계
8250	경남	솔티	산청군 오부면 방곡리	6.0	4.0	2023	1.8	Ia	0.036	III	토지계
8251	경남	판정들	산청군 오부면 왕촌리	6.0	1.2	2023	5.3	IV	0.355	VI	토지계
8252	경남	애물골	산청군 오부면 왕촌리	5.0	3.1	2023	1.6	Ia	0.030	II	축산계
8253	경남	왕촌뒤	산청군 오부면 왕촌리	8.0	6.2	2023	1.1	Ia	0.029	II	토지계
8254	경남	왕촌	산청군 오부면 왕촌리	22.7	94.5	2023	2.3	Ib	0.029	II	축산계
8255	경남	신촌	산청군 오부면 왕촌리	3.0	100.0	2023	5.5	IV	0.339	VI	토지계
8256	경남	대현갈	산청군 오부면 대현리	6.0	6.9	2023	1.8	Ia	0.069	IV	토지계
8257	경남	황산골	산청군 오부면 대현리	4.0	0.7	2023	2.2	Ib	0.180	VI	축산계
8258	경남	어은골	산청군 오부면 대현리	8.0	7.9	2023	1.4	Ia	0.032	III	토지계
8259	경남	천지	김해시 생림면 생철리	3.0	7.5	2023	2.3	Ib	0.045	III	토지계
8260	경남	울하	김해시 울하동	2.4	6.4	2023	2.6	Ib	0.033	III	토지계
8261	경남	신등	김해시 한림면 신천리	2.0	6.8	2023	2.8	Ib	0.069	IV	토지계
8262	경남	흥제	김해시 주촌면 덕암리	6.0	12.9	2023	2.3	Ib	0.093	IV	토지계
8263	경남	하사촌1	김해시 생림면 사촌리	4.0	5.4	2023	3.8	II	0.152	VI	토지계
8264	경남	참샘골	김해시 생림면 생철리	3.0	12.9	2023	4.6	III	0.109	V	토지계
8265	경남	가영	김해시 한림면 용덕리	4.0	6.7	2023	4.1	III	0.234	VI	토지계
8266	경남	방계	의령군 봉수면 청계리	22.0	29.0	2023	2.9	Ib	0.033	III	토지계
8267	경남	대현	의령군 공류면 평촌리	4.5	13.0	2023	4.8	III	1.610	VI	생활계
8268	경남	지동	의령군 공류면 다현리	4.2	35.0	2023	1.9	Ia	0.042	III	토지계
8269	경남	소화	의령군 공류면 다현리	4.5	15.2	2023	2.7	Ib	0.044	III	생활계

번호	시도	시설명	소재지	수혜 면적 (ha)	유효 저수량 (천톤)	조사년도	수질(mg/L. 등급)				주 오염원
							TOC		T-P		
8270	경남	남곡	의령군 유곡면 상촌리	16.9	3.0	2023	1.6	Ia	0.057	IV	토지계
8271	경남	구송산	의령군 유곡면 상촌리	4.5	2.8	2023	2.8	Ib	0.057	IV	토지계
8272	경남	구오목	의령군 유곡면 오목리	8.9	2.1	2023	3.6	II	0.086	IV	토지계
8273	경남	신촌	의령군 유곡면 신촌리	12.4	1.6	2023	3.0	Ib	0.031	III	토지계
8274	경남	옥동	의령군 유곡면 송산리	5.4	1.6	2023	3.2	II	0.054	IV	토지계
8275	경남	덕천	의령군 유곡면 덕천리	15.0	2.5	2023	4.7	III	0.056	IV	토지계
8276	경남	덕천소	의령군 유곡면 덕천리	12.7	0.7	2023	4.3	III	0.084	IV	토지계
8277	경남	다현	의령군 공류면 다현리	0.0	18.1	2023	4.4	III	0.042	III	토지계
8278	경남	남영	의령군 지정면 태부리	4.0	7.0	2023	5.4	IV	0.034	III	토지계
8279	경남	내곡	의령군 지정면 태부리	19.3	37.0	2023	4.4	III	0.041	III	토지계
8280	경남	오척	의령군 지정면 태부리	0.0	18.0	2023	4.1	III	0.036	III	토지계
8281	경남	각곡	의령군 지정면 태부리	6.0	11.0	2023	1.8	Ia	0.058	IV	토지계
8282	경남	백야	의령군 지정면 백야리	10.9	14.0	2023	5.3	IV	0.043	III	토지계
8283	경남	막곡	의령군 부림면 막곡리	13.3	22.0	2023	4.2	III	0.038	III	생활계
8284	경남	경산	의령군 부림면 경산리	9.8	23.0	2023	5.0	III	0.076	IV	생활계
8285	경남	수축	의령군 부림면 단원리	7.8	19.0	2023	7.0	V	0.063	IV	토지계
8286	경남	단원	의령군 부림면 단원리	6.0	10.0	2023	6.3	V	0.076	IV	토지계
8287	경남	울리	의령군 부림면 단원리	35.1	9.0	2023	5.8	IV	0.130	V	토지계
8288	경남	대곡	의령군 부림면 대곡리	6.7	3.0	2023	3.6	II	0.045	III	토지계
8289	경남	익구	의령군 부림면 익구리	10.5	26.0	2023	4.0	II	0.057	IV	토지계
8290	경남	중촌	의령군 대의면 행정리	0.0	8.3	2023	2.2	Ib	0.057	IV	토지계
8291	경남	유곡	의령군 화정면 덕교리	6.0	7.0	2023	3.5	II	0.031	III	토지계
8292	경남	기본곡	의령군 용덕면 죽전리	4.7	7.0	2023	2.7	Ib	0.031	III	토지계
8293	경남	대신	의령군 정곡면 죽전리	8.6	22.0	2023	3.8	II	0.035	III	토지계
8294	경남	오동골	의령군 정곡면 죽전리	6.8	17.0	2023	4.1	III	0.048	III	토지계
8295	경남	죽전	의령군 정곡면 죽전리	6.1	30.0	2023	6.7	V	0.072	IV	토지계
8296	경남	월현	의령군 정곡면 오방리	24.6	79.0	2023	4.2	III	0.047	III	토지계
8297	경남	무곡	의령군 정곡면 예둔리	7.6	4.0	2023	6.8	V	0.063	IV	토지계
8298	경남	예동	의령군 정곡면 예둔리	7.5	9.0	2023	5.9	IV	0.049	III	생활계
8299	경남	웅곡	의령군 지정면 오천리	3.4	14.0	2023	5.4	IV	0.196	VI	토지계
8300	경남	문곡	의령군 정곡면 중교리	0.0	7.3	2023	6.2	V	0.048	III	토지계
8301	경남	양동	의령군 지정면 유곡리	8.3	25.0	2023	3.8	II	0.048	III	토지계
8302	경남	관동	창녕군 이방면 안리	4.0	11.5	2023	8.9	VI	0.361	VI	토지계
8303	경남	후동	창녕군 이방면 안리	4.5	19.2	2023	7.2	V	0.086	IV	토지계
8304	경남	초곡	창녕군 이방면 초곡리	13.8	17.4	2023	7.6	V	0.079	IV	토지계
8305	경남	우만	창녕군 이방면 초곡리	6.1	9.5	2023	9.0	VI	0.056	IV	생활계
8306	경남	방골	창녕군 이방면 초곡리	4.6	8.6	2023	10.3	VI	0.030	II	토지계
8307	경남	구학	창녕군 이방면 거남리	8.8	29.5	2023	5.5	IV	0.039	III	토지계
8308	경남	세진	창녕군 유어면 세진리	12.6	4.9	2023	8.2	VI	0.043	III	토지계
8309	경남	회룡	창녕군 유어면 대대리	6.8	10.2	2023	8.9	VI	0.043	III	토지계
8310	경남	대대	창녕군 유어면 대대리	4.5	3.6	2023	6.6	V	0.169	VI	토지계
8311	경남	진창	창녕군 유어면 진창리	4.0	4.8	2023	8.0	V	0.076	IV	토지계
8312	경남	고실	함안군 칠서면 태곡리	5.0	9.7	2023	6.1	V	0.031	III	토지계
8313	경남	령동	함안군 칠북면 이령리	5.0	19.0	2023	3.1	II	0.028	II	토지계
8314	경남	가동하	함안군 칠북면 가연리	45.0	74.3	2023	2.8	Ib	0.035	III	토지계
8315	경남	양달	함안군 칠북면 봉촌리	10.0	19.4	2023	7.7	V	0.206	VI	토지계

번호	시도	시설명	소재지	수혜 면적 (ha)	유효 저수량 (천톤)	조사년도	수질(mg/L. 등급)				주 오염원
							TOC		T-P		
8316	경남	창동	함안군 칠서면 청계리	4.0	4.6	2023	3.7	II	0.047	III	생활계
8317	경남	점디골	함안군 칠서면 청계리	7.0	11.5	2023	4.8	III	0.041	III	토지계
8318	경남	음달	함안군 칠북면 봉촌리	9.0	18.5	2023	3.0	Ib	0.033	III	토지계
8319	경남	대치	함안군 칠서면 대치리	7.0	10.0	2023	6.1	V	0.046	III	토지계
8320	경남	상촌(대)	함안군 칠북면 검단리	35.0	68.3	2023	2.6	Ib	0.058	IV	토지계
8321	경남	양촌(칠원)	함안군 칠원읍 운서리	6.0	5.4	2023	5.3	IV	0.125	V	토지계
8322	경남	구곡	함안군 칠서면 구포리	6.0	8.0	2023	5.2	IV	0.042	III	토지계
8323	경남	천계	함안군 칠서면 청계리	4.0	5.2	2023	3.1	II	0.051	IV	토지계
8324	경남	이곡(칠서)	함안군 칠서면 태곡리	7.0	11.7	2023	6.8	V	0.054	IV	토지계
8325	경남	강태	함안군 칠서면 태곡리	10.0	18.9	2023	7.9	V	0.091	IV	토지계
8326	경남	무릉	함안군 칠서면 무릉리	5.0	10.0	2023	5.2	IV	0.077	IV	토지계
8327	경남	봉전	사천시 봉남동	15.0	7.6	2023	4.8	III	0.087	IV	토지계
8328	경남	모정	사천시 이금동	2.0	2.2	2023	1.7	Ia	0.038	III	토지계
8329	경남	관동하	사천시 용현면 신복리	3.0	2.3	2023	3.4	II	0.072	IV	토지계
8330	경남	용치	사천시 용현면 용치리	9.0	25.0	2023	1.4	Ia	0.022	II	토지계
8331	경남	두류언	사천시 서포면 다평리	35.0	0.0	2023	8.9	VI	0.261	VI	생활계
8332	경남	노뒤개	사천시 서포면 다평리	15.0	0.0	2023	6.9	V	0.039	III	생활계
8333	경남	배낭골	사천시 서포면 비토리	3.0	6.6	2023	5.2	IV	0.025	II	생활계
8334	경남	세지골	사천시 축동면 사다리	10.3	5.5	2023	3.6	II	0.021	II	토지계
8335	경남	신촌	사천시 축동면 반용리	4.0	4.7	2023	3.7	II	0.034	III	토지계
8336	경남	용산	사천시 축동면 가산리	7.0	4.1	2023	3.8	II	0.051	IV	토지계
8337	경남	장곡	사천시 축동면 가산리	4.4	2.0	2023	4.0	II	0.041	III	토지계
8338	경남	사동	사천시 곤양면 서정리	11.0	36.0	2023	2.6	Ib	0.030	II	토지계
8339	경남	구포곡	사천시 곤양면 송전리	6.0	1.8	2023	2.1	Ib	0.035	III	토지계
8340	경남	신포곡	사천시 곤양면 송전리	10.0	16.2	2023	2.4	Ib	0.033	III	토지계
8341	경남	한월	사천시 곤양면 대진리	10.0	2.3	2023	2.7	Ib	0.045	III	토지계
8342	경남	환덕	사천시 곤양면 환덕리	10.0	69.0	2023	4.3	III	0.063	IV	생활계
8343	경남	원전	사천시 곤명면 봉계리	8.9	16.1	2023	2.1	Ib	0.045	III	생활계
8344	경남	사양골	사천시 곤명면 초량리	5.0	4.8	2023	1.2	Ia	0.018	Ib	생활계
8345	경남	샘골	사천시 곤명면 초량리	4.7	4.7	2023	1.2	Ia	0.025	II	생활계
8346	경남	금막	사천시 곤명면 마곡리	6.2	10.0	2023	1.9	Ia	0.039	III	생활계
8347	경남	성방	사천시 곤명면 성방리	30.0	17.5	2023	3.4	II	0.019	Ib	생활계
8348	경남	대목골	사천시 곤명면 작팔리	3.4	8.6	2023	2.6	Ib	0.043	III	생활계
8349	경남	앵골	사천시 곤명면 송림리	3.8	2.9	2023	2.7	Ib	0.026	II	생활계
8350	경남	솔티골	사천시 곤명면 신흥리	4.6	8.1	2023	2.9	Ib	0.024	II	생활계
8351	경남	큰골	산청군 산청읍 모고리	4.2	6.0	2023	3.4	II	0.041	III	토지계
8352	경남	운곡뒀	산청군 산청읍 모고리	6.1	3.0	2023	3.3	II	0.048	III	토지계
8353	경남	임촌	산청군 산청읍 송경리	3.3	0.5	2023	4.4	III	0.079	IV	토지계
8354	경남	고황촌	산청군 차황면 상중리	3.5	6.5	2023	7.8	V	0.231	VI	생활계
8355	경남	소동	산청군 차황면 실매리	7.1	6.5	2023	1.0	Ia	0.031	III	토지계
8356	경남	길골	산청군 차황면 장박리	6.1	9.6	2023	4.9	III	0.096	IV	토지계
8357	경남	맷골	산청군 차황면 장박리	10.0	9.9	2023	3.8	II	0.054	IV	토지계
8358	경남	장박	산청군 차황면 장박리	37.0	46.5	2023	1.6	Ia	0.032	III	토지계
8359	경남	신기	산청군 차황면 신기리	15.7	6.5	2023	3.6	II	0.068	IV	토지계
8360	경남	매곡	산청군 차황면 부리	7.2	9.0	2023	2.8	Ib	0.048	III	토지계
8361	경남	철수	산청군 차황면 철수리	5.0	9.2	2023	4.0	II	0.095	IV	토지계

번호	시도	시설명	소재지	수혜 면적 (ha)	유효 저수량 (천톤)	조사년도	수질(mg/L. 등급)				주 오염원
							TOC		T-P		
8362	경남	봉전	통영시 산양읍 신전리	3.5	49.0	2023	2.3	Ib	0.045	III	토지계
8363	경남	양산	통영시 산양읍 남평리	1.5	6.5	2023	3.6	II	0.055	IV	토지계
8364	경남	금평1	통영시 산양읍 남평리	2.4	9.5	2023	2.2	Ib	0.062	IV	토지계
8365	경남	금평2	통영시 산양읍 남평리	2.8	7.7	2023	2.9	Ib	0.040	III	토지계
8366	경남	선촌	통영시 용남면 화삼리	2.2	0.9	2023	0.3	Ia	0.104	V	토지계
8367	경남	구촌	통영시 도산면 수월리	1.6	2.7	2023	5.6	IV	0.060	IV	토지계
8368	경남	노산	통영시 광도면 노산리	1.6	5.8	2023	2.4	Ib	0.038	III	토지계
8369	경남	덕동	통영시 옥지면 서산리	3.1	2.5	2023	1.7	Ia	0.046	III	토지계
8370	경남	임양	밀양시 산내면 임고리	3.5	26.3	2023	7.7	V	0.159	VI	토지계
8371	경남	상촌	밀양시 산내면 용전리	3.0	4.2	2023	5.5	IV	0.124	V	생활계
8372	경남	지소	밀양시 단장면 무릉리	3.0	9.2	2023	3.4	II	0.042	III	생활계
8373	경남	상신기	밀양시 삼랑진읍 용전리	8.8	8.1	2023	4.1	III	0.040	III	토지계
8374	경남	고라	밀양시 무안면 고라리	8.0	6.6	2023	3.0	Ib	0.051	IV	토지계
8375	경남	중촌	밀양시 무안면 고라리	7.0	13.9	2023	2.8	Ib	0.044	III	생활계
8376	경남	신숲	밀양시 무안면 덕암리	19.5	22.0	2023	5.5	IV	0.065	IV	토지계
8377	경남	아곡	밀양시 무안면 가례리	5.0	15.6	2023	2.4	Ib	0.033	III	토지계
8378	경남	웅골	밀양시 무안면 웅동리	10.0	15.7	2023	3.4	II	0.053	IV	토지계
8379	경남	자양동	밀양시 무안면 웅동리	5.0	5.3	2023	3.7	II	0.036	III	토지계
8380	경남	가곡	밀양시 청도면 두곡리	28.0	241.8	2023	2.6	Ib	0.044	III	토지계
8381	경남	동산3	밀양시 무안면 동산리	5.0	16.4	2023	4.1	III	0.105	V	토지계
8382	경남	동산5	밀양시 무안면 동산리	14.0	5.5	2023	3.7	II	0.069	IV	토지계
8383	경남	영신	밀양시 무안면 화봉리	10.7	51.7	2023	2.8	Ib	0.055	IV	토지계
8384	경남	안골	밀양시 무안면 화봉리	8.0	7.1	2023	3.1	II	0.059	IV	토지계
8385	경남	양효하	밀양시 무안면 양효리	20.8	140.0	2023	4.5	III	0.148	V	토지계
8386	경남	십거	산청군 신안면 외송리	13.5	4.8	2023	5.0	III	0.049	III	토지계
8387	경남	외송	산청군 신안면 외송리	22.0	2.2	2023	1.9	Ia	0.029	II	토지계
8388	경남	명동2	산청군 신안면 신안리	15.0	8.0	2023	1.4	Ia	0.022	II	토지계
8389	경남	덕현	산청군 신안면 신안리	15.0	13.9	2023	4.5	III	0.024	II	토지계
8390	경남	후천	산청군 신안면 신안리	10.0	7.2	2023	2.8	Ib	0.028	II	토지계
8391	경남	창안	산청군 신안면 중촌리	7.0	4.2	2023	1.5	Ia	0.026	II	토지계
8392	경남	솔가지	산청군 생비량면 도전리	12.0	5.4	2023	3.9	II	0.085	IV	토지계
8393	경남	시매	산청군 생비량면 도전리	15.0	2.6	2023	1.0	Ia	0.055	IV	토지계
8394	경남	안골	산청군 생비량면 도전리	12.0	9.3	2023	3.9	II	0.090	IV	토지계
8395	경남	봉두	산청군 생비량면 도리	10.0	6.3	2023	2.2	Ib	0.047	III	토지계
8396	경남	고치	산청군 생비량면 도리	11.2	5.0	2023	2.3	Ib	0.046	III	생활계
8397	경남	절골	산청군 생비량면 도리	7.8	8.6	2023	1.0	Ia	0.051	IV	토지계
8398	경남	고지못	창녕군 영산면 서리	26.0	69.0	2023	4.8	III	0.180	VI	생활계
8399	경남	삼신	창녕군 장마면 유리	5.3	4.8	2023	9.9	VI	0.054	IV	토지계
8400	경남	월명	창녕군 장마면 장가리	4.3	14.0	2023	8.6	VI	0.035	III	축산계
8401	경남	소두방골(골절)	창녕군 장마면 장가리	12.3	42.0	2023	9.0	VI	0.045	III	토지계
8402	경남	서장가	창녕군 장마면 장가리	10.0	43.0	2023	8.9	VI	0.028	II	토지계
8403	경남	초곡	창녕군 장마면 초곡리	17.0	46.9	2023	9.1	VI	0.029	II	토지계
8404	경남	왕거름	창녕군 장마면 초곡리	10.0	30.0	2023	5.1	IV	0.083	IV	토지계
8405	경남	지계	창녕군 장마면 초곡리	4.9	7.7	2023	5.1	IV	0.047	III	토지계
8406	경남	신구	창녕군 장마면 신구리	14.6	39.0	2023	7.6	V	0.040	III	토지계
8407	경남	미구	창녕군 장마면 신구리	5.7	14.0	2023	10.8	VI	0.047	III	토지계

번호	시도	시설명	소재지	수혜 면적 (ha)	유효 저수량 (천톤)	조사년도	수질(mg/L. 등급)				주 오염원
							TOC		T-P		
8408	경남	숫골	창녕군 부곡면 부곡리	24.9	49.0	2023	8.1	VI	0.039	III	토지계
8409	경남	세못	창녕군 영산면 신제리	17.4	35.0	2023	5.7	IV	0.036	III	토지계
8410	경남	묵상	산청군 단성면 묵곡리	5.0	6.4	2023	9.6	VI	0.048	III	토지계
8411	경남	야정	산청군 신안면 청현리	13.0	29.3	2023	4.4	III	0.025	II	토지계
8412	경남	문대	산청군 신안면 문대리	3.0	10.4	2023	5.0	III	0.051	IV	생활계
8413	경남	외고	산청군 신안면 외고리	23.0	33.7	2023	4.5	III	0.028	II	토지계
8414	경남	용흥	산청군 신안면 외고리	6.0	5.8	2023	4.5	III	0.032	III	토지계
8415	경남	구시곡	산청군 신안면 외고리	5.6	8.4	2023	2.9	Ib	0.071	IV	축산계
8416	경남	구담	산청군 신안면 외고리	3.7	2.7	2023	2.9	Ib	0.072	IV	토지계
8417	경남	갈전	산청군 신안면 갈전리	14.0	8.7	2023	6.8	V	0.051	IV	토지계
8418	경남	석남	산청군 신안면 갈전리	9.0	4.6	2023	3.1	II	0.040	III	토지계
8419	경남	정곡	밀양시 무안면 정곡리	20.0	36.5	2023	4.0	II	0.024	II	토지계
8420	경남	덕암	밀양시 무안면 덕암리	12.0	58.0	2023	3.8	II	0.024	II	토지계
8421	경남	수다곡	밀양시 무안면 덕암리	6.0	7.8	2023	2.1	Ib	0.033	III	토지계
8422	경남	연상	밀양시 무안면 연상리	18.0	28.0	2023	6.1	V	0.038	III	토지계
8423	경남	신월	밀양시 초동면 신월리	6.0	4.4	2023	12.6	VI	0.670	VI	생활계
8424	경남	자양동	밀양시 초동면 신월리	5.0	12.9	2023	6.9	V	0.212	VI	생활계
8425	경남	모암1	창원시 의창구 동읍 신방리	3.0	17.6	2023	1.0	Ia	0.018	Ib	토지계
8426	경남	월백	창원시 의창구 북면 월백리	3.0	15.3	2023	1.4	Ia	0.031	III	생활계
8427	경남	무곡1	창원시 의창구 북면 무곡리	2.0	2.0	2023	1.4	Ia	0.033	III	토지계
8428	경남	병천	창원시 의창구 북면 무곡리	2.0	6.3	2023	1.6	Ia	0.034	III	토지계
8429	경남	중촌	창원시 의창구 북면 하천리	4.0	5.7	2023	1.6	Ia	0.037	III	토지계
8430	경남	마산	창원시 의창구 북면 마산리	2.0	10.4	2023	1.5	Ia	0.032	III	토지계
8431	경남	가포	창원시 마산합포구 가포동	14.6	17.3	2023	1.2	Ia	0.037	III	토지계
8432	경남	덕동1	창원시 마산합포구 덕동동	19.6	5.4	2023	1.6	Ia	0.053	IV	토지계
8433	경남	마전	창원시 마산합포구 구산면 마전리	10.0	25.0	2023	1.8	Ia	0.048	III	토지계
8434	경남	군령	창원시 마산합포구 구산면 석곡리	9.0	3.0	2023	1.5	Ia	0.045	III	생활계
8435	경남	석곡	창원시 마산합포구 구산면 석곡리	8.0	8.5	2023	1.8	Ia	0.055	IV	생활계
8436	경남	수정	창원시 마산합포구 구산면 수정리	10.0	25.0	2023	1.5	Ia	0.050	III	토지계
8437	경남	내포	창원시 마산합포구 구산면 내포리	7.0	13.0	2023	2.0	Ia	0.061	IV	토지계
8438	경남	도화골	창원시 마산합포구 구산면 내포리	9.0	2.0	2023	1.6	Ia	0.046	III	토지계
8439	경남	큰골	창원시 마산합포구 구산면 옥계리	10.0	26.0	2023	1.7	Ia	0.049	III	토지계
8440	경남	배실	합천군 쌍백면 평구리	6.0	17.3	2023	3.1	II	0.031	III	토지계
8441	경남	하부골	합천군 쌍백면 안계리	4.8	1.5	2023	2.7	Ib	0.040	III	토지계
8442	경남	월계	합천군 쌍백면 안계리	17.0	31.0	2023	4.4	III	0.031	III	토지계
8443	경남	청송골	합천군 쌍백면 대현리	7.0	9.5	2023	5.4	IV	0.045	III	토지계
8444	경남	법수	합천군 쌍백면 대현리	4.5	2.2	2023	2.3	Ib	0.047	III	토지계
8445	경남	어파	합천군 쌍백면 외초리	36.0	153.0	2023	5.9	IV	0.046	III	생활계
8446	경남	큰골	합천군 쌍백면 외초리	8.0	11.6	2023	3.6	II	0.033	III	토지계
8447	경남	외초	합천군 쌍백면 외초리	8.0	13.6	2023	6.0	IV	0.039	III	토지계
8448	경남	떡실	합천군 쌍백면 장전리	30.0	82.0	2023	6.4	V	0.038	III	토지계
8449	경남	웃골	합천군 쌍백면 장전리	3.4	2.3	2023	3.9	II	0.020	Ib	토지계
8450	경남	토골	합천군 쌍백면 백역리	2.0	3.4	2023	2.9	Ib	0.021	II	토지계
8451	경남	방아곡	합천군 쌍백면 백역리	7.0	17.9	2023	4.2	III	0.039	III	토지계
8452	경남	술곡	합천군 쌍백면 하신리	10.0	10.1	2023	4.8	III	0.026	II	토지계
8453	경남	삼리	합천군 쌍백면 삼리	7.3	8.3	2023	2.5	Ib	0.014	Ib	토지계

번호	시도	시설명	소재지	수혜 면적 (ha)	유효 저수량 (천톤)	조사년도	수질(mg/L. 등급)				주 오염원
							TOC		T-P		
8454	경남	죽전	합천군 쌍백면 죽전리	21.0	8.3	2023	6.1	V	0.047	III	토지계
8455	경남	이암	합천군 쌍백면 죽전리	5.0	3.7	2023	6.0	IV	0.025	II	토지계
8456	경남	큰갯골	합천군 쌍백면 죽전리	8.0	6.4	2023	4.7	III	0.018	Ib	토지계
8457	경남	월계	합천군 가회면 월계리	9.0	16.4	2023	2.9	Ib	0.055	IV	생활계
8458	경남	가등	합천군 가회면 도탄리	7.0	3.5	2023	3.1	II	0.022	II	토지계
8459	경남	도탄	합천군 가회면 도탄리	2.5	3.5	2023	3.4	II	0.037	III	토지계
8460	경남	한골지	합천군 가회면 오도리	45.0	23.6	2023	3.4	II	0.034	III	토지계
8461	경남	복암	합천군 가회면 둔내리	5.0	3.9	2023	2.0	Ia	0.027	II	토지계
8462	경남	두심	합천군 가회면 둔내리	4.0	2.1	2023	1.7	Ia	0.018	Ib	토지계
8463	경남	섬들	합천군 가회면 둔내리	6.0	4.2	2023	1.8	Ia	0.027	II	토지계
8464	경남	목곡(중촌)	합천군 가회면 중촌리	4.0	2.3	2023	4.3	III	0.193	VI	토지계
8465	경남	석골	합천군 가회면 덕촌리	2.0	3.5	2023	3.1	II	0.029	II	토지계
8466	경남	장대	합천군 가회면 장대리	5.0	5.3	2023	1.9	Ia	0.029	II	토지계
8467	경남	다공	합천군 가회면 장대리	10.0	31.2	2023	3.8	II	0.065	IV	토지계
8468	경남	그믐재	합천군 가회면 외사리	3.5	3.5	2023	4.4	III	0.217	VI	토지계
8469	경남	내사	합천군 가회면 외사리	12.0	28.0	2023	3.9	II	0.023	II	토지계
8470	경남	왜안실(외사)	합천군 가회면 외사리	2.5	14.5	2023	3.8	II	0.026	II	토지계
8471	경남	창동	합천군 쌍책면 상신리	6.3	5.1	2023	6.9	V	0.021	II	토지계
8472	경남	중매	합천군 쌍책면 하신리	3.3	25.0	2023	4.2	III	0.057	IV	토지계
8473	경남	매호	합천군 쌍책면 건테리	2.5	7.4	2023	7.1	V	0.066	IV	축산계
8474	경남	사양	합천군 쌍책면 사양리	10.7	23.8	2023	6.6	V	0.027	II	토지계
8475	경남	점마	합천군 쌍책면 사양리	3.0	6.4	2023	7.3	V	0.034	III	토지계
8476	경남	우곡(양진)	합천군 청덕면 양진리	2.8	1.2	2023	6.7	V	0.045	III	토지계
8477	경남	평촌(운봉)	합천군 청덕면 운봉리	8.0	10.0	2023	10.5	VI	0.034	III	토지계
8478	경남	중회	합천군 청덕면 가현리	1.0	3.9	2023	9.7	VI	0.040	III	토지계
8479	경남	굴평전	합천군 묘산면 팔심리	10.0	10.0	2023	6.2	V	0.029	II	토지계
8480	경남	청계	합천군 아로면 청계리	1.0	2.5	2023	2.5	Ib	0.134	V	토지계
8481	경남	웃터	합천군 아로면 매촌리	10.0	8.3	2023	2.6	Ib	0.181	VI	토지계
8482	경남	정골	합천군 대양면 도리	26.0	48.4	2023	6.6	V	0.114	V	토지계
8483	경남	함지	합천군 대양면 함지리	9.0	11.2	2023	2.3	Ib	0.093	IV	토지계
8484	경남	오내	합천군 삼가면 동리	10.0	32.0	2023	5.9	IV	0.023	II	토지계
8485	경남	소내	합천군 삼가면 동리	8.0	10.0	2023	4.5	III	0.019	Ib	토지계
8486	경남	설월	합천군 삼가면 용흥리	22.0	73.0	2023	5.2	IV	0.035	III	토지계
8487	경남	복곡	합천군 삼가면 용흥리	10.0	3.1	2023	4.7	III	0.031	III	토지계
8488	경남	아초	합천군 삼가면 용흥리	8.0	9.4	2023	4.6	III	0.018	Ib	토지계
8489	경남	웃침실	합천군 삼가면 용흥리	4.2	4.3	2023	3.4	II	0.024	II	토지계
8490	경남	외토(신점)	합천군 삼가면 외토리	2.8	17.4	2023	3.7	II	0.027	II	축산계
8491	경남	봉두	합천군 삼가면 일부리	7.0	10.4	2023	3.7	II	0.035	III	토지계
8492	경남	양전	합천군 삼가면 양전리	8.0	11.6	2023	7.0	V	0.036	III	축산계
8493	경남	금리	합천군 삼가면 금리	6.0	5.5	2023	6.9	V	0.028	II	토지계
8494	경남	소오	합천군 삼가면 소오리	3.0	7.3	2023	6.4	V	0.025	II	토지계
8495	경남	박실	합천군 삼가면 하판리	4.7	8.9	2023	5.7	IV	0.017	Ib	토지계
8496	경남	하판(지동)	합천군 삼가면 하판리	15.0	41.5	2023	5.1	IV	0.020	Ib	토지계
8497	경남	마창	합천군 삼가면 하판리	7.0	8.7	2023	6.2	V	0.023	II	토지계
8498	경남	중문	합천군 삼가면 문송리	7.0	19.0	2023	4.3	III	0.016	Ib	토지계
8499	경남	옥동	합천군 삼가면 학리	6.5	12.7	2023	5.6	IV	0.051	IV	토지계

번호	시도	시설명	소재지	수혜 면적 (ha)	유효 저수량 (천톤)	조사년도	수질(mg/L. 등급)				주 오염원
							TOC		T-P		
8500	경남	농암	합천군 삼가면 학리	13.0	14.0	2023	5.0	III	0.030	II	토지계
8501	경남	상천	합천군 대병면 상천리	6.0	2.4	2023	3.9	II	0.032	III	생활계
8502	경남	샛골	합천군 대병면 회양리	3.0	7.0	2023	1.9	Ia	0.043	III	토지계
8503	경남	돌담이	합천군 대병면 회양리	10.0	14.0	2023	0.8	Ia	0.072	IV	토지계
8504	경남	작은전	합천군 대병면 회양리	20.0	16.0	2023	3.1	II	0.037	III	토지계
8505	경남	안봉	합천군 대병면 유전리	6.0	7.7	2023	4.1	III	0.032	III	토지계
8506	경남	송정	합천군 대병면 양리	13.0	10.5	2023	2.1	Ib	0.021	II	토지계
8507	경남	해월	합천군 대병면 하금리	5.0	10.0	2023	1.4	Ia	0.026	II	토지계
8508	경남	이정골	합천군 대병면 하금리	10.0	20.0	2023	1.2	Ia	0.054	IV	토지계
8509	경남	청강사	합천군 대병면 장단리	3.5	8.6	2023	0.8	Ia	0.044	III	토지계
8510	경남	금성	합천군 대병면 장단리	8.0	10.0	2023	9.6	VI	0.128	V	토지계
8511	경남	한갓	합천군 대병면 대지리	8.0	6.3	2023	2.0	Ia	0.033	III	토지계
8512	경남	오동곡	합천군 대병면 성리	10.0	7.5	2023	1.7	Ia	0.015	Ib	토지계
8513	경남	송지	합천군 대병면 성리	20.0	13.0	2023	2.5	Ib	0.059	IV	토지계
8514	경남	지동	합천군 대병면 성리	11.0	6.5	2023	2.0	Ia	0.045	III	토지계
8515	경남	공암	합천군 용주면 공암리	20.0	25.0	2023	4.2	III	0.019	Ib	토지계
8516	경남	황계2	합천군 용주면 황계리	25.0	22.0	2023	4.1	III	0.015	Ib	토지계
8517	경남	방곡	합천군 용주면 방곡리	20.0	118.0	2023	1.2	Ia	0.048	III	토지계
8518	경남	송곡	합천군 삼가면 덕진리	0.0	66.5	2023	10.8	VI	0.165	VI	토지계
8519	경남	상원	거창군 신원면 수월리	10.0	12.0	2023	3.2	II	0.040	III	토지계
8520	경남	소야	거창군 신원면 와룡리	2.0	12.2	2023	3.3	II	0.039	III	토지계
8521	경남	비곡	거창군 신원면 와룡리	3.0	7.2	2023	3.3	II	0.044	III	토지계
8522	경남	수동	거창군 신원면 청수리	4.0	8.2	2023	4.5	III	0.094	IV	생활계
8523	경남	대현	거창군 신원면 대현리	7.0	4.0	2023	8.1	VI	0.939	VI	토지계
8524	경남	상대	거창군 신원면 대현리	7.3	2.6	2023	4.9	III	0.014	Ib	토지계
8525	경남	하대	거창군 신원면 대현리	3.0	4.6	2023	2.5	Ib	0.011	Ib	토지계
8526	경남	외담	거창군 신원면 대현리	3.0	4.1	2023	3.4	II	0.035	III	토지계
8527	경남	감악	거창군 신원면 구사리	2.0	4.3	2023	2.2	Ib	0.158	VI	토지계
8528	경남	원만	거창군 신원면 구사리	4.0	9.4	2023	4.1	III	0.231	VI	토지계
8529	경남	세안	거창군 신원면 과정리	2.0	7.0	2023	3.7	II	0.030	II	토지계
8530	경남	양지	거창군 신원면 양지리	2.0	4.0	2023	2.9	Ib	0.027	II	토지계
8531	경남	저전	거창군 신원면 양지리	5.0	11.0	2023	2.5	Ib	0.009	Ia	토지계
8532	경남	덕산	거창군 신원면 덕산리	40.0	185.0	2023	5.8	IV	0.230	VI	토지계
8533	경남	하유	거창군 신원면 중유리	3.0	4.0	2023	4.2	III	0.030	II	토지계
8534	경남	예동	거창군 신원면 중유리	34.0	100.0	2023	3.4	II	0.144	V	토지계
8535	경남	도천상	함양군 서상면 도천리	5.5	3.0	2023	3.8	II	0.058	IV	토지계
8536	경남	동백	함양군 백전면 양백리	4.0	1.8	2023	4.9	III	0.091	IV	토지계
8537	경남	공샘이	함양군 백전면 양백리	6.9	1.3	2023	3.6	II	0.033	III	토지계
8538	경남	거망곡	함양군 백전면 구산리	5.4	3.7	2023	4.3	III	0.034	III	토지계
8539	경남	구산	함양군 백전면 구산리	42.0	189.0	2023	3.4	II	0.014	Ib	토지계
8540	경남	내천	함양군 백전면 오천리	7.4	4.6	2023	3.2	II	0.018	Ib	토지계
8541	경남	상백현	함양군 백전면 경백리	5.3	5.3	2023	4.3	III	0.215	VI	토지계
8542	경남	하백현	함양군 백전면 경백리	3.6	5.4	2023	3.5	II	0.117	V	토지계
8543	경남	응곡1	거창군 거창읍 장팔리	7.6	6.9	2023	5.3	IV	0.041	III	토지계
8544	경남	장팔1	거창군 거창읍 장팔리	6.8	12.8	2023	5.8	IV	0.323	VI	토지계
8545	경남	장팔3	거창군 거창읍 장팔리	7.3	15.5	2023	9.0	VI	0.209	VI	토지계

번호	시도	시설명	소재지	수혜 면적 (ha)	유효 저수량 (천톤)	조사년도	수질(mg/L. 등급)				주 오염원
							TOC		T-P		
8546	경남	장팔2	거창군 거창읍 장팔리	16.5	9.2	2023	3.2	II	0.044	III	축산계
8547	경남	대한	거창군 거창읍 동변리	5.0	14.9	2023	7.4	V	0.425	VI	토지계
8548	경남	죽동	거창군 거창읍 동변리	11.0	12.5	2023	4.5	III	0.122	V	토지계
8549	경남	세재	거창군 거창읍 동변리	6.8	7.1	2023	3.9	II	0.033	III	토지계
8550	경남	정출	거창군 거창읍 동변리	4.0	9.8	2023	3.2	II	0.041	III	토지계
8551	경남	덕골	거창군 거창읍 가지리	3.6	4.5	2023	14.4	VI	1.388	VI	토지계
8552	경남	가곡	거창군 남상면 대신리	7.2	5.9	2023	4.4	III	0.053	IV	토지계
8553	경남	전척	거창군 남상면 전척리	3.2	6.6	2023	4.4	III	0.128	V	토지계
8554	경남	춘전	거창군 남상면 춘전리	2.5	9.2	2023	3.2	II	0.041	III	토지계
8555	경남	서평	함양군 수동면 원평리	3.4	2.5	2023	6.2	V	0.030	II	토지계
8556	경남	작은동안	함양군 수동면 원평리	3.3	3.0	2023	8.2	VI	0.105	V	토지계
8557	경남	범정	함양군 지곡면 보산리	5.0	8.0	2023	5.2	IV	0.043	III	토지계
8558	경남	효산	함양군 지곡면 보산리	4.0	5.1	2023	11.6	VI	0.276	VI	토지계
8559	경남	반월샘	함양군 지곡면 보산리	6.0	5.9	2023	4.6	III	0.094	IV	축산계
8560	경남	마리평	함양군 지곡면 보산리	8.0	6.5	2023	5.0	III	0.049	III	토지계
8561	경남	신영	함양군 지곡면 보산리	5.0	7.7	2023	10.8	VI	0.148	V	토지계
8562	경남	상개평	함양군 지곡면 평촌리	11.0	3.6	2023	4.3	III	0.035	III	토지계
8563	경남	주곡	함양군 지곡면 평촌리	8.4	1.2	2023	4.5	III	0.036	III	토지계
8564	경남	마산	함양군 지곡면 마산리	7.5	4.2	2023	3.6	II	0.048	III	토지계
8565	경남	용정	함양군 지곡면 마산리	9.7	5.7	2023	6.8	V	0.052	IV	토지계
8566	경남	고리실	함양군 지곡면 마산리	7.0	5.1	2023	4.7	III	0.046	III	토지계
8567	경남	부야	함양군 지곡면 공배리	4.7	1.8	2023	5.5	IV	0.164	VI	토지계
8568	경남	장백	거창군 마리면 영승리	6.5	10.2	2023	2.6	Ib	0.036	III	토지계
8569	경남	영승	거창군 마리면 영승리	3.0	17.8	2023	4.4	III	0.053	IV	토지계
8570	경남	고학	거창군 마리면 고학리	5.5	9.1	2023	2.4	Ib	0.027	II	토지계
8571	경남	고신	거창군 마리면 고학리	3.0	12.0	2023	4.8	III	0.029	II	토지계
8572	경남	고대	거창군 마리면 고학리	9.0	24.5	2023	2.9	Ib	0.049	III	토지계
8573	경남	고대2	거창군 마리면 고학리	5.6	10.5	2023	8.9	VI	0.224	VI	토지계
8574	경남	동편	거창군 마리면 대동리	11.0	12.0	2023	4.7	III	0.065	IV	토지계
8575	경남	사동	거창군 마리면 월계리	5.5	2.3	2023	3.3	II	0.037	III	토지계
8576	경남	토점	거창군 마리면 월계리	17.8	8.2	2023	3.9	II	0.190	VI	토지계
8577	경남	무릉	거창군 남하면 무릉리	2.0	3.6	2023	8.6	VI	0.081	IV	생활계
8578	경남	둔마	거창군 남하면 둔마리	0.0	113.0	2023	5.2	IV	0.055	IV	토지계
8579	경남	신기	거창군 신원면 구사리	0.0	10.0	2023	3.5	II	0.053	IV	토지계
8580	경남	개재	거창군 가북면 용산리	4.0	22.0	2023	4.5	III	0.081	IV	토지계
8581	경남	추동	거창군 가북면 해평리	3.0	6.0	2023	3.0	Ib	0.041	III	토지계
8582	경남	마월	거창군 거창읍 가지리	7.0	6.4	2023	7.0	V	0.898	VI	토지계
8583	경남	냉천	거창군 거창읍 가지리	4.8	4.1	2023	5.8	IV	0.326	VI	토지계
8584	경남	가사	거창군 거창읍 가지리	4.0	14.1	2023	7.1	V	0.578	VI	토지계
8585	경남	건너들	거창군 거창읍 가지리	7.2	6.6	2023	4.5	III	0.047	III	토지계
8586	경남	지내	거창군 거창읍 가지리	1.0	7.8	2023	7.0	V	0.036	III	토지계
8587	경남	당동	거창군 거창읍 양평리	12.5	18.0	2023	5.1	IV	0.170	VI	토지계
8588	경남	구례	거창군 거창읍 학리	5.8	8.9	2023	4.2	III	0.025	II	토지계
8589	경남	성령	거창군 주상면 성기리	2.0	4.0	2023	9.4	VI	0.138	V	토지계
8590	경남	신촌소루지	거창군 주상면 성기리	4.0	30.0	2023	6.2	V	0.033	III	토지계
8591	경남	외장포	거창군 주상면 거기리	8.0	7.0	2023	3.7	II	0.058	IV	토지계

번호	시도	시설명	소재지	수혜 면적 (ha)	유효 저수량 (천톤)	조사년도	수질(mg/L. 등급)				주 오염원
							TOC		T-P		
8592	경남	왕생	거창군 주상면 도평리	1.5	3.4	2023	4.7	III	0.226	VI	축산계
8593	경남	내계	거창군 북상면 월성리	0.0	12.0	2023	8.4	VI	0.142	V	토지계
8594	경남	중산2	거창군 북상면 갈계리	7.8	10.0	2023	4.0	II	0.041	III	토지계
8595	경남	주암	거창군 마리면 말흘리	27.0	5.1	2023	6.0	IV	0.040	III	토지계
8596	경남	진산	거창군 마리면 말흘리	5.6	8.6	2023	5.7	IV	0.052	IV	토지계
8597	경남	장팔4	거창군 거창읍 장팔리	7.5	10.3	2023	4.5	III	0.029	II	토지계
8598	경남	석동2	거창군 위천면 모동리	0.0	11.7	2023	8.2	VI	0.038	III	토지계
8599	경남	농산	거창군 고제면 농산리	1.6	6.8	2023	3.1	II	0.162	VI	토지계
8600	경남	무월2	거창군 위천면 모동리	0.0	15.0	2023	8.4	VI	0.071	IV	토지계
8601	경남	모동	거창군 위천면 모동리	0.0	151.0	2023	3.0	Ib	0.025	II	토지계
8602	경남	궁항	거창군 고제면 궁항리	19.5	16.0	2023	3.6	II	0.049	III	토지계
8603	경남	당산1	거창군 위천면 당산리	8.9	6.9	2023	3.6	II	0.054	IV	토지계
8604	경남	덕거	거창군 위천면 상천리	0.0	6.1	2023	3.3	II	0.026	II	토지계
8605	경남	계곡	함양군 지곡면 마산리	5.6	6.4	2023	12.4	VI	0.073	IV	토지계
8606	경남	봉곡	함양군 지곡면 시목리	3.8	1.8	2023	6.6	V	0.187	VI	토지계
8607	경남	남효	함양군 지곡면 남효리	6.0	3.6	2023	7.5	V	0.130	V	토지계
8608	경남	거평	함양군 지곡면 창평리	4.1	4.5	2023	12.7	VI	0.059	IV	토지계
8609	경남	임내	함양군 안의면 봉산리	14.5	14.1	2023	10.0	VI	1.174	VI	토지계
8610	경남	석반	함양군 안의면 봉산리	4.0	1.9	2023	5.2	IV	0.076	IV	토지계
8611	경남	촌전	함양군 안의면 대대리	7.6	5.2	2023	8.8	VI	0.074	IV	생활계
8612	경남	돌정	함양군 안의면 대대리	4.0	2.5	2023	7.2	V	0.089	IV	토지계
8613	경남	대대웃못	함양군 안의면 대대리	8.5	5.0	2023	3.5	II	0.031	III	토지계
8614	경남	봉치	고성군 개천면 봉치리	3.0	10.0	2023	4.3	III	0.095	IV	토지계
8615	경남	용안	고성군 개천면 봉치리	35.0	38.4	2023	2.1	Ib	0.127	V	토지계
8616	경남	용궁	고성군 개천면 용안리	49.5	13.2	2023	1.8	Ia	0.027	II	토지계
8617	경남	유전	고성군 개천면 북평리	4.0	3.4	2023	1.2	Ia	0.039	III	토지계
8618	경남	옥천	고성군 개천면 북평리	30.0	52.8	2023	1.1	Ia	0.036	III	토지계
8619	경남	낙동상	고성군 구만면 효락리	43.0	97.0	2023	1.3	Ia	0.022	II	토지계
8620	경남	주평	고성군 구만면 주평리	25.5	30.4	2023	1.2	Ia	0.031	III	토지계
8621	경남	저연	고성군 구만면 저연리	25.0	68.1	2023	1.7	Ia	0.023	II	토지계
8622	경남	와룡앞	고성군 구만면 용와리	20.0	8.4	2023	4.0	II	0.057	IV	토지계
8623	경남	사독골	고성군 고성읍 수남리	4.0	5.8	2023	2.6	Ib	0.128	V	토지계
8624	경남	교사	고성군 고성읍 교사리	10.0	10.3	2023	2.3	Ib	0.025	II	토지계
8625	경남	틈실	고성군 고성읍 우산리	11.2	16.0	2023	1.2	Ia	0.027	II	토지계
8626	경남	월평	고성군 고성읍 월평리	50.0	161.8	2023	2.4	Ib	0.020	Ib	토지계
8627	경남	월치2	고성군 거류면 은월리	13.0	15.2	2023	1.9	Ia	0.036	III	토지계
8628	경남	남산	고성군 대가면 갈천리	7.0	14.0	2023	2.6	Ib	0.066	IV	토지계
8629	경남	전골	고성군 영오면 오서리	2.0	8.3	2023	3.2	II	0.026	II	토지계
8630	경남	나동	고성군 개천면 나선리	30.4	60.5	2023	2.2	Ib	0.029	II	토지계
8631	경남	원통	고성군 개천면 가천리	4.5	5.1	2023	1.5	Ia	0.037	III	토지계
8632	경남	와룡뒷	고성군 구만면 용와리	20.0	54.1	2023	1.0	Ia	0.031	III	토지계
8633	경남	광덕	고성군 구만면 광덕리	35.0	20.6	2023	1.0	Ia	0.028	II	토지계
8634	경남	금봉촌	고성군 회화면 봉동리	30.0	75.0	2023	1.4	Ia	0.030	II	토지계
8635	경남	산북	고성군 회화면 어신리	25.0	86.0	2023	1.7	Ia	0.028	II	토지계
8636	경남	개운	고성군 마암면 삼락리	24.0	46.4	2023	1.1	Ia	0.033	III	토지계
8637	경남	동화	고성군 마암면 화산리	4.0	22.5	2023	1.4	Ia	0.034	III	토지계

번호	시도	시설명	소재지	수혜 면적 (ha)	유효 저수량 (천톤)	조사년도	수질(mg/L. 등급)				주 오염원
							TOC		T-P		
8638	경남	신지	고성군 마암면 신리	38.0	130.2	2023	1.3	Ia	0.026	II	토지계
8639	경남	가부곡	고성군 마암면 석마리	45.0	104.9	2023	1.2	Ia	0.022	II	토지계
8640	경남	송위원	고성군 거류면 감서리	10.0	8.5	2023	5.5	IV	0.037	III	토지계
8641	경남	아우평	함양군 병곡면 옥계리	6.3	5.4	2023	5.0	III	0.045	III	토지계
8642	경남	아랫눈디기	함양군 병곡면 옥계리	6.6	6.5	2023	5.9	IV	0.176	VI	토지계
8643	경남	휴촌	함양군 병곡면 연덕리	5.7	0.9	2023	4.5	III	0.045	III	토지계
8644	경남	둔기	함양군 병곡면 연덕리	5.8	12.8	2023	4.9	III	0.063	IV	토지계
8645	경남	새말	함양군 병곡면 도천리	5.4	7.5	2023	6.6	V	0.184	VI	토지계
8646	경남	금당골	함양군 병곡면 도천리	8.0	5.6	2023	2.0	Ia	0.023	II	토지계
8647	경남	불미골	함양군 병곡면 월암리	8.9	5.7	2023	5.8	IV	0.111	V	토지계
8648	경남	반송정	함양군 병곡면 월암리	8.5	4.3	2023	6.5	V	0.092	IV	토지계
8649	경남	마평	함양군 병곡면 광평리	6.7	2.9	2023	7.1	V	0.046	III	토지계
8650	경남	절골	창녕군 남지읍 아지리	9.0	17.7	2023	4.1	III	0.050	III	토지계
8651	경남	고개밀	창녕군 남지읍 아지리	4.5	7.8	2023	7.9	V	0.167	VI	토지계
8652	경남	고곡	창녕군 남지읍 고곡리	16.9	31.9	2023	5.1	IV	0.031	III	토지계
8653	경남	수개	창녕군 남지읍 수개리	4.5	10.2	2023	6.3	V	0.049	III	토지계
8654	경남	청단	창녕군 남지읍 시남리	4.7	19.9	2023	5.7	IV	0.054	IV	토지계
8655	경남	이목	창녕군 남지읍 시남리	3.8	5.0	2023	5.8	IV	0.037	III	토지계
8656	경남	대곡	창녕군 남지읍 대곡리	7.6	29.4	2023	8.4	VI	0.046	III	토지계
8657	경남	월하	창녕군 남지읍 월하리	7.3	18.7	2023	5.8	IV	0.109	V	토지계
8658	경남	고봉안	고성군 상리면 고봉리	2.0	21.0	2023	1.7	Ia	0.022	II	토지계
8659	경남	부포	고성군 상리면 부포리	0.0	10.1	2023	2.0	Ia	0.025	II	토지계
8660	경남	금곡	고성군 동해면 장기리	21.2	31.4	2023	2.4	Ib	0.023	II	토지계
8661	경남	청석골	고성군 동해면 양촌리	20.0	34.0	2023	2.4	Ib	0.013	Ib	토지계
8662	경남	법동	고성군 동해면 양촌리	53.0	35.0	2023	1.5	Ia	0.024	II	토지계
8663	경남	좌부천	고성군 동해면 외산리	6.0	18.0	2023	1.5	Ia	0.018	Ib	토지계
8664	경남	매정	고성군 동해면 용정리	28.0	31.8	2023	1.3	Ia	0.010	Ia	토지계
8665	경남	가룡	고성군 동해면 용정리	20.0	86.0	2023	1.6	Ia	0.011	Ib	토지계
8666	경남	월흥	고성군 하이면 월흥리	0.0	6.5	2023	2.1	Ib	0.026	II	토지계
8667	경남	두수	고성군 하이면 덕호리	1.4	5.6	2023	4.9	III	0.054	IV	토지계
8668	경남	정곡내곡	고성군 하이면 월흥리	7.0	29.5	2023	3.6	II	0.027	II	토지계
8669	경남	제전	고성군 하이면 월흥리	3.0	8.5	2023	2.0	Ia	0.029	II	토지계
8670	경남	정곡외곡	고성군 하이면 월흥리	7.0	16.9	2023	3.2	II	0.040	III	토지계
8671	경남	사곡하	고성군 하이면 사곡리	4.0	10.1	2023	3.0	Ib	0.029	II	토지계
8672	경남	사곡상	고성군 하이면 사곡리	13.0	67.7	2023	2.2	Ib	0.021	II	토지계
8673	경남	봉현	고성군 하이면 봉현리	3.0	12.1	2023	4.1	III	0.079	IV	토지계
8674	경남	반동	창원시 마산합포구 구산면 반동리	10.0	26.0	2023	1.8	Ia	0.049	III	토지계
8675	경남	이명1	창원시 마산합포구 진전면 이명리	10.0	19.0	2023	1.6	Ia	0.030	II	토지계
8676	경남	원산	창원시 마산합포구 진전면 고서리	18.3	19.0	2023	1.8	Ia	0.044	III	토지계
8677	경남	대량	창원시 마산합포구 진전면 고서리	5.8	13.0	2023	1.6	Ia	0.046	III	토지계
8678	경남	상곡2	창원시 마산회원구 내서읍 상곡리	6.0	9.0	2023	2.0	Ia	0.038	III	토지계
8679	경남	제덕	창원시 진해구 제덕동	4.5	5.4	2023	1.7	Ia	0.045	III	토지계

번호	시도	시설명	소재지	수혜 면적 (ha)	유효 저수량 (천톤)	조사년도	수질(mg/L. 등급)				주 오염원
							TOC		T-P		
8680	경남	남양2	창원시 진해구 남양동	4.3	18.0	2023	1.6	Ia	0.035	III	토지계
8681	경남	대장	창원시 진해구 대장동	3.0	15.0	2023	1.7	Ia	0.037	III	생활계
8682	경남	주포2	창원시 진해구 가주동	10.0	5.0	2023	1.8	Ia	0.045	III	토지계
8683	경남	삼거리	창원시 마산회원구 내서읍 평성리	10.0	23.4	2023	1.9	Ia	0.041	III	토지계
8684	경남	안계4	창원시 마산회원구 내서읍 삼계리	12.0	6.0	2023	1.5	Ia	0.044	III	토지계
8685	경남	안계3	창원시 마산회원구 내서읍 삼계리	12.0	25.0	2023	1.5	Ia	0.038	III	토지계
8686	경남	삼계	창원시 마산회원구 내서읍 삼계리	12.0	3.0	2023	1.5	Ia	0.041	III	토지계
8687	경남	북부	창원시 진해구 북부동	7.7	18.7	2023	1.9	Ia	0.045	III	토지계
8688	경남	서중	창원시 진해구 서중동	11.4	25.7	2023	1.7	Ia	0.039	III	생활계
8689	경남	사대	산청군 생비량면 화현리	12.9	8.6	2023	3.6	II	0.182	VI	토지계
8690	경남	내방	산청군 생비량면 화현리	12.0	16.0	2023	5.2	IV	0.106	V	토지계
8691	경남	외방	산청군 생비량면 화현리	34.0	25.6	2023	1.7	Ia	0.033	III	토지계
8692	경남	화현	산청군 생비량면 화현리	12.0	7.2	2023	2.2	Ib	0.078	IV	토지계
8693	경남	독자골	산청군 생비량면 가계리	11.0	7.7	2023	4.2	III	0.051	IV	토지계
8694	경남	하능	산청군 생비량면 제보리	15.0	2.3	2023	2.7	Ib	0.086	IV	토지계
8695	경남	제보	산청군 생비량면 제보리	10.5	13.0	2023	4.2	III	0.083	IV	토지계
8696	경남	거동	산청군 신등면 가솔리	38.0	21.4	2023	3.0	Ib	0.042	III	토지계
8697	경남	청산	산청군 신등면 가솔리	15.0	7.3	2023	3.0	Ib	0.051	IV	토지계
8698	경남	가린	산청군 신등면 가솔리	7.5	12.2	2023	2.3	Ib	0.048	III	토지계
8699	경남	연산	산청군 신등면 간공리	5.8	6.9	2023	1.5	Ia	0.024	II	토지계
8700	경남	간공윗	산청군 신등면 간공리	10.3	5.6	2023	1.4	Ia	0.022	II	토지계
8701	경남	간공아래	산청군 신등면 간공리	5.0	9.8	2023	4.5	III	0.082	IV	생활계
8702	경남	사정	산청군 신등면 사정리	4.0	6.0	2023	1.6	Ia	0.024	II	토지계
8703	경남	간이	산청군 신등면 평지리	12.0	4.0	2023	4.2	III	0.088	IV	생활계
8704	경남	물산	산청군 신등면 평지리	4.8	3.2	2023	1.9	Ia	0.028	II	생활계
8705	경남	법서	산청군 신등면 평지리	7.0	5.6	2023	2.6	Ib	0.036	III	토지계
8706	경남	척지	산청군 신등면 모례리	8.0	3.5	2023	2.6	Ib	0.051	IV	생활계
8707	경남	모례	산청군 신등면 모례리	5.0	13.7	2023	4.4	III	0.104	V	토지계
8708	경남	장재	진주시 장재동	16.0	30.0	2023	9.5	VI	0.131	V	토지계
8709	경남	각한	진주시 유곡동	10.0	49.0	2023	5.7	IV	0.046	III	생활계
8710	경남	화동	진주시 정촌면 화개리	7.8	4.3	2023	6.4	V	0.097	IV	토지계
8711	경남	봉전	진주시 정촌면 관봉리	14.0	29.0	2023	3.7	II	0.046	III	토지계
8712	경남	팔미	진주시 명석면 외울리	8.0	3.5	2023	3.2	II	0.046	III	생활계
8713	경남	자매	진주시 수곡면 자매리	12.0	3.7	2023	3.2	II	0.029	II	토지계
8714	경남	대우	진주시 수곡면 사곡리	15.0	3.0	2023	2.1	Ib	0.024	II	토지계
8715	경남	대각	진주시 수곡면 사곡리	8.0	1.3	2023	1.7	Ia	0.015	Ib	토지계
8716	경남	도량대	진주시 수곡면 원계리	6.0	2.7	2023	2.8	Ib	0.018	Ib	토지계
8717	경남	옥곡	진주시 문산읍 소문리	8.0	4.3	2023	5.4	IV	0.043	III	생활계
8718	경남	대제곡	진주시 문산읍 삼곡리	9.0	50.2	2023	6.4	V	0.069	IV	생활계
8719	경남	이곡	진주시 문산읍 이곡리	13.0	16.0	2023	6.6	V	0.050	III	토지계
8720	경남	대동	진주시 이반성면 대천리	6.0	14.6	2023	5.0	III	0.069	IV	토지계
8721	경남	계룡	진주시 이반성면 길성리	17.0	14.4	2023	2.0	Ia	0.029	II	토지계
8722	경남	북마성	진주시 사봉면 마성리	10.0	9.9	2023	6.6	V	0.046	III	토지계

번호	시도	시설명	소재지	수혜 면적 (ha)	유효 저수량 (천톤)	조사년도	수질(mg/L. 등급)				주 오염원
							TOC		T-P		
8723	경남	동건	진주시 사봉면 방촌리	9.0	3.4	2023	4.2	III	0.046	III	토지계
8724	경남	간곡	진주시 대곡면 와룡리	12.0	26.6	2023	5.5	IV	0.029	II	토지계
8725	경남	지비	진주시 대곡면 와룡리	10.0	3.4	2023	5.3	IV	0.040	III	축산계
8726	경남	다포	거제시 남부면 다포리	5.0	8.0	2023	2.2	Ib	0.027	II	토지계
8727	경남	양지말	거제시 거제면 내간리	8.0	9.5	2023	4.2	III	0.029	II	토지계
8728	경남	송곡	거제시 거제면 내간리	10.0	8.0	2023	1.2	Ia	0.023	II	토지계
8729	경남	웃말	거제시 거제면 내간리	8.0	16.0	2023	1.2	Ia	0.023	II	토지계
8730	경남	귀목정	거제시 거제면 옥산리	9.0	3.4	2023	2.8	Ib	0.013	Ib	토지계
8731	경남	옥산2	거제시 거제면 옥산리	7.0	6.6	2023	2.7	Ib	0.039	III	토지계
8732	경남	고메	거제시 거제면 옥산리	15.0	22.8	2023	1.4	Ia	0.020	Ib	토지계
8733	경남	골말	거제시 거제면 옥산리	9.0	14.3	2023	2.4	Ib	0.035	III	토지계
8734	경남	옥산1	거제시 거제면 옥산리	20.0	42.4	2023	1.7	Ia	0.064	IV	토지계
8735	경남	오송	거제시 동부면 오송리	12.0	3.8	2023	3.5	II	0.038	III	토지계
8736	경남	소량	거제시 거제면 소량리	8.0	12.5	2023	1.3	Ia	0.026	II	토지계
8737	경남	상우	김해시 진례면 고모리	12.0	20.6	2023	1.8	Ia	0.022	II	토지계
8738	경남	금융	김해시 한림면 병동리	28.5	34.3	2023	2.0	Ia	0.058	IV	토지계
8739	경남	고모4	김해시 진례면 고모리	4.0	11.2	2023	1.7	Ia	0.023	II	토지계
8740	경남	어병	김해시 한림면 병동리	10.0	11.6	2023	1.8	Ia	0.116	V	토지계
8741	경남	담안1	김해시 진례면 담안리	10.5	3.3	2023	2.8	Ib	0.061	IV	토지계
8742	경남	계동1	김해시 진례면 담안리	25.0	20.3	2023	3.1	II	0.063	IV	토지계
8743	경남	담안2	김해시 진례면 담안리	27.0	30.0	2023	4.8	III	0.095	IV	토지계
8744	경남	학성	김해시 진례면 송현리	36.0	75.7	2023	2.0	Ia	0.034	III	토지계
8745	경남	용전	김해시 진례면 산본리	13.0	2.3	2023	0.7	Ia	0.031	III	토지계
8746	경남	산본2	김해시 진례면 산본리	8.2	9.6	2023	1.6	Ia	0.048	III	토지계
8747	경남	도강	김해시 진례면 송정리	42.0	51.7	2023	2.4	Ib	0.157	VI	토지계
8748	경남	산월	김해시 진례면 송정리	35.0	36.3	2023	2.5	Ib	0.061	IV	토지계
8749	경남	윗신안	김해시 진례면 신안리	1.5	12.0	2023	1.6	Ia	0.039	III	토지계
8750	경남	상촌	김해시 진례면 시례리	4.0	5.1	2023	3.6	II	0.111	V	토지계
8751	경남	큰골	함안군 칠원읍 유원리	12.0	7.2	2023	2.7	Ib	0.064	IV	토지계
8752	경남	동암대	함안군 칠원읍 장암리	6.0	5.8	2023	2.6	Ib	0.055	IV	토지계
8753	경남	장암	함안군 칠원읍 장암리	4.0	4.5	2023	4.3	III	0.206	VI	토지계
8754	경남	부곡(칠원)	함안군 칠원읍 오곡리	8.0	15.6	2023	5.1	IV	0.135	V	생활계
8755	경남	호곡(하)	함안군 칠원읍 오곡리	9.0	4.8	2023	5.7	IV	0.130	V	산업계
8756	경남	석전	함안군 칠원읍 용정리	9.0	20.0	2023	3.5	II	0.038	III	산업계
8757	경남	양정	함안군 칠원읍 용정리	14.0	28.0	2023	4.4	III	0.036	III	토지계
8758	경남	덕석골	함안군 칠원읍 무기리	6.0	36.0	2023	4.0	II	0.038	III	토지계
8759	경남	산정	함안군 칠원읍 무기리	5.0	2.6	2023	1.3	Ia	0.048	III	토지계
8760	경남	어령	함안군 칠서면 회산리	42.0	48.6	2023	4.4	III	0.035	III	토지계
8761	경남	입곡본	함안군 산인면 입곡리	38.0	119.0	2023	1.8	Ia	0.032	III	토지계
8762	경남	양촌(여항)	함안군 여항면 내곡리	6.0	1.6	2023	1.1	Ia	0.043	III	토지계
8763	경남	거림	거제시 둔덕면 거림리	14.0	75.0	2023	1.9	Ia	0.036	III	토지계
8764	경남	산방1	거제시 둔덕면 산방리	8.0	101.0	2023	1.5	Ia	0.023	II	토지계
8765	경남	산방2	거제시 둔덕면 산방리	12.0	11.0	2023	2.1	Ib	0.034	III	토지계
8766	경남	방하	거제시 둔덕면 방하리	3.0	1.1	2023	1.6	Ia	0.046	III	토지계
8767	경남	죽전1	거제시 둔덕면 방하리	9.0	20.9	2023	1.1	Ia	0.018	Ib	토지계
8768	경남	죽전2	거제시 둔덕면 방하리	5.0	8.5	2023	1.2	Ia	0.026	II	토지계

번호	시도	시설명	소재지	수혜 면적 (ha)	유효 저수량 (천톤)	조사년도	수질(mg/L. 등급)				주 오염원
							TOC		T-P		
8769	경남	술역1	거제시 둔덕면 술역리	10.0	40.6	2023	2.0	Ia	0.022	II	토지계
8770	경남	녹산	거제시 둔덕면 술역리	7.0	5.0	2023	0.6	Ia	0.020	Ib	토지계
8771	경남	광리1	거제시 둔덕면 학산리	12.0	32.4	2023	1.6	Ia	0.034	III	토지계
8772	경남	학산	거제시 둔덕면 학산리	8.0	8.7	2023	3.3	II	0.042	III	토지계
8773	경남	웅고종골	거제시 양정동	8.0	16.1	2023	1.3	Ia	0.027	II	토지계
8774	경남	엿등	거제시 사등면 사곡리	3.0	5.1	2023	2.4	Ib	0.047	III	토지계
8775	경남	사곡	거제시 사등면 사곡리	7.0	6.3	2023	1.7	Ia	0.041	III	토지계
8776	경남	흠치골	거제시 사등면 사등리	6.0	9.5	2023	1.7	Ia	0.028	II	토지계
8777	경남	늘발등	거제시 사등면 사등리	6.0	10.7	2023	1.7	Ia	0.032	III	토지계
8778	경남	대리	거제시 사등면 사등리	5.0	10.5	2023	4.2	III	0.051	IV	토지계
8779	경남	청곡	거제시 사등면 청곡리	7.0	7.5	2023	1.5	Ia	0.060	IV	토지계
8780	경남	오송골	거제시 사등면 오랑리	4.0	4.9	2023	2.1	Ib	0.062	IV	토지계
8781	경남	오랑	거제시 사등면 오랑리	20.0	98.0	2023	2.0	Ia	0.023	II	토지계
8782	경남	절골	거제시 사등면 오랑리	3.5	5.4	2023	1.8	Ia	0.035	III	토지계
8783	경남	광리2	거제시 사등면 덕호리	5.0	3.9	2023	0.9	Ia	0.030	II	토지계
8784	경남	덕호	거제시 사등면 덕호리	7.0	3.7	2023	4.4	III	0.047	III	토지계
8785	경남	한내	거제시 연초면 한내리	4.0	5.3	2023	0.6	Ia	0.031	III	토지계
8786	경남	한곡1	거제시 연초면 한내리	5.6	1.7	2023	0.9	Ia	0.025	II	토지계
8787	경남	한곡2	거제시 연초면 한내리	5.0	3.1	2023	3.9	II	0.087	IV	토지계
8788	경남	중촌1	거제시 연초면 오비리	11.0	4.7	2023	1.1	Ia	0.031	III	토지계
8789	경남	오비1	거제시 연초면 오비리	19.0	38.4	2023	1.4	Ia	0.025	II	토지계
8790	경남	연중	거제시 연초면 연사리	7.0	6.5	2023	1.2	Ia	0.032	III	토지계
8791	경남	연사	거제시 연초면 연사리	12.0	15.0	2023	0.8	Ia	0.028	II	토지계
8792	경남	중리	거제시 연초면 다공리	3.0	4.4	2023	0.9	Ia	0.033	III	토지계
8793	경남	덕치	거제시 연초면 덕치리	9.0	5.0	2023	0.8	Ia	0.029	II	토지계
8794	경남	이목	거제시 연초면 이목리	2.0	4.0	2023	1.2	Ia	0.029	II	토지계
8795	경남	해안	거제시 하청면 덕곡리	11.0	12.9	2023	0.7	Ia	0.026	II	토지계
8796	경남	덕곡	거제시 하청면 덕곡리	5.0	4.2	2023	1.0	Ia	0.025	II	토지계
8797	경남	동편	거제시 하청면 유계리	13.0	41.1	2023	4.3	III	0.048	III	토지계
8798	경남	서리	거제시 하청면 하청리	5.0	8.4	2023	1.5	Ia	0.040	III	토지계
8799	경남	중리	거제시 하청면 하청리	6.0	7.8	2023	1.5	Ia	0.049	III	토지계
8800	경남	성동	거제시 하청면 하청리	11.0	16.5	2023	1.9	Ia	0.022	II	토지계
8801	경남	실전	거제시 하청면 실전리	5.8	10.0	2023	2.3	Ib	0.042	III	토지계
8802	경남	송포	거제시 하청면 대곡리	3.0	5.4	2023	1.8	Ia	0.036	III	토지계
8803	경남	대곡	거제시 하청면 대곡리	3.8	14.0	2023	0.8	Ia	0.073	IV	토지계
8804	경남	곡촌	거제시 하청면 연구리	3.5	7.7	2023	0.8	Ia	0.053	IV	토지계
8805	경남	임호	거제시 장목면 농소리	7.0	9.1	2023	2.7	Ib	0.381	VI	토지계
8806	경남	장목	거제시 장목면 장목리	9.0	7.7	2023	1.7	Ia	0.031	III	토지계
8807	경남	대금	거제시 장목면 울천리	9.0	7.0	2023	0.8	Ia	0.044	III	토지계
8808	경남	울천	거제시 장목면 울천리	18.0	21.2	2023	1.4	Ia	0.028	II	토지계
8809	경남	월계	창원시 의창구 북면 월계리	4.0	43.8	2022	4.3	III	0.100	IV	토지계
8810	경남	고산2	창원시 성산구 사파정동	6.0	2.4	2022	1.2	Ia	0.053	IV	생활계
8811	경남	사파정1	창원시 성산구 사파정동	1.0	9.2	2022	3.2	II	0.083	IV	생활계
8812	경남	죽전	창원시 마산합포구 진동면 신기리	4.0	26.0	2022	3.9	II	0.130	V	생활계
8813	경남	광암	창원시 마산합포구 진동면 요장리	11.0	6.5	2022	3.6	II	0.099	IV	생활계
8814	경남	다구	창원시 마산합포구 진동면 다구리	6.0	5.3	2022	3.1	II	0.097	IV	토지계

번호	시도	시설명	소재지	수혜 면적 (ha)	유효 저수량 (천톤)	조사년도	수질(mg/L. 등급)				주 오염원
							TOC		T-P		
8815	경남	교동	창원시 마산합포구 진동면 교동리	8.0	36.0	2022	3.7	II	0.126	V	토지계
8816	경남	목지	창원시 마산합포구 진동면 동천리	6.0	2.5	2022	3.4	II	0.105	V	토지계
8817	경남	지산	창원시 마산합포구 진북면 지산리	10.0	31.0	2022	3.3	II	0.099	IV	토지계
8818	경남	인곡	창원시 마산합포구 진북면 인곡리	10.0	105.0	2022	3.5	II	0.099	IV	토지계
8819	경남	금산	창원시 마산합포구 진북면 금산리	4.0	12.0	2022	4.6	III	0.120	V	토지계
8820	경남	부평	창원시 마산합포구 진북면 부평리	8.0	24.0	2022	1.6	Ia	0.039	III	토지계
8821	경남	정현1	창원시 마산합포구 진북면 정현리	19.3	6.0	2022	2.5	Ib	0.079	IV	토지계
8822	경남	정현2	창원시 마산합포구 진북면 정현리	11.7	39.2	2022	0.7	Ia	0.028	II	토지계
8823	경남	구석말	창원시 마산합포구 진북면 정현리	10.0	50.0	2022	2.0	Ia	0.063	IV	토지계
8824	경남	근곡1	창원시 마산합포구 진전면 근곡리	5.0	57.1	2022	4.0	II	0.191	VI	생활계
8825	경남	임곡1	창원시 마산합포구 진전면 임곡리	4.0	6.0	2022	5.6	IV	0.177	VI	생활계
8826	경남	봉암2	창원시 마산합포구 진전면 봉암리	7.0	16.0	2022	6.7	V	0.240	VI	토지계
8827	경남	일암1	창원시 마산합포구 진전면 일암리	9.1	12.0	2022	5.0	III	0.192	VI	토지계
8828	경남	일암2	창원시 마산합포구 진전면 일암리	33.0	12.0	2022	4.3	III	0.118	V	토지계
8829	경남	호산	창원시 마산합포구 진전면 오서리	10.0	9.0	2022	2.3	Ib	0.102	V	토지계
8830	경남	회동2	창원시 마산합포구 진전면 오서리	5.0	4.0	2022	1.6	Ia	0.012	Ib	토지계
8831	경남	이명2	창원시 마산합포구 진전면 이명리	3.3	5.0	2022	2.0	Ia	0.063	IV	토지계
8832	경남	정곡(진전)	창원시 마산합포구 진전면 시락리	4.0	14.2	2022	2.7	Ib	0.057	IV	토지계
8833	경남	시락	창원시 마산합포구 진전면 시락리	16.0	20.0	2022	3.8	II	0.077	IV	토지계
8834	경남	미천1	창원시 마산합포구 진전면 평암리	9.0	4.0	2022	5.9	IV	0.128	V	토지계
8835	경남	미천2	창원시 마산합포구 진전면 평암리	6.1	1.8	2022	1.6	Ia	0.031	III	토지계
8836	경남	안성2	창원시 마산회원구 내서읍 안성리	3.0	7.0	2022	4.7	III	0.110	V	토지계
8837	경남	안성	창원시 마산회원구 내서읍 안성리	28.0	290.0	2022	4.0	II	0.084	IV	토지계
8838	경남	평성	창원시 마산회원구 내서읍 평성리	13.0	59.0	2022	4.5	III	0.110	V	토지계
8839	경남	수곡1	창원시 마산회원구 내서읍 호계리	4.0	6.0	2022	2.7	Ib	0.060	IV	토지계
8840	경남	옥정	창원시 마산회원구 내서읍 중리	3.0	14.0	2022	4.4	III	0.101	V	토지계
8841	경남	쪽방골	진주시 장재동	1.5	4.0	2022	7.1	V	0.250	VI	토지계
8842	경남	대곡	진주시 문산읍 이곡리	11.0	6.0	2022	3.1	II	0.047	III	토지계
8843	경남	이제곡	진주시 문산읍 안전리	11.0	14.6	2022	6.1	V	0.069	IV	토지계
8844	경남	안전	진주시 문산읍 안전리	6.0	7.9	2022	3.5	II	0.050	III	토지계
8845	경남	동방	진주시 문산읍 안전리	4.2	1.7	2022	5.6	IV	0.048	III	토지계
8846	경남	정동	진주시 문산읍 옥산리	11.0	8.6	2022	5.6	IV	0.048	III	토지계
8847	경남	내골	진주시 문산읍 갈곡리	11.0	7.4	2022	4.7	III	0.049	III	토지계
8848	경남	대방	진주시 정촌면 대축리	23.4	45.2	2022	5.8	IV	0.032	III	토지계
8849	경남	객숙	진주시 금곡면 죽곡리	20.0	101.3	2022	2.3	Ib	0.049	III	토지계
8850	경남	목골	진주시 진성면 상촌리	3.0	6.4	2022	4.7	III	0.121	V	토지계
8851	경남	택동	진주시 진성면 상촌리	6.0	34.8	2022	4.3	III	0.059	IV	토지계
8852	경남	망금당	진주시 진성면 대사리	7.0	15.3	2022	4.6	III	0.055	IV	토지계
8853	경남	내촌	진주시 진성면 온수리	7.0	14.0	2022	3.7	II	0.053	IV	토지계
8854	경남	천곡	진주시 진성면 천곡리	8.0	19.0	2022	2.2	Ib	0.089	IV	토지계
8855	경남	장자곡	진주시 진성면 구천리	6.5	10.4	2022	5.3	IV	0.078	IV	토지계
8856	경남	월영	진주시 진성면 구천리	10.0	43.8	2022	4.1	III	0.053	IV	토지계
8857	경남	용교미	진주시 진성면 동산리	6.0	13.4	2022	4.3	III	0.047	III	토지계
8858	경남	소아	진주시 일반성면 가선리	8.0	5.1	2022	5.3	IV	0.046	III	토지계
8859	경남	가곡	진주시 일반성면 가선리	20.0	29.1	2022	3.8	II	0.028	II	토지계
8860	경남	내기터	진주시 일반성면 윤천리	6.0	1.0	2022	5.5	IV	0.042	III	토지계

번호	시도	시설명	소재지	수혜 면적 (ha)	유효 저수량 (천톤)	조사년도	수질(mg/L. 등급)				주 오염원
							TOC		T-P		
8861	경남	포실	진주시 일반성면 운천리	8.0	2.8	2022	5.8	IV	0.089	IV	토지계
8862	경남	금야	진주시 일반성면 남산리	6.0	5.5	2022	3.7	II	0.066	IV	토지계
8863	경남	월동	진주시 일반성면 남산리	7.0	6.4	2022	1.8	Ia	0.040	III	토지계
8864	경남	서부곡	진주시 이반성면 장안리	10.2	33.4	2022	6.3	V	0.078	IV	축산계
8865	경남	사령	진주시 이반성면 장안리	5.0	6.4	2022	1.8	Ia	0.061	IV	토지계
8866	경남	반덕	진주시 이반성면 장안리	20.0	13.5	2022	3.0	Ib	0.031	III	토지계
8867	경남	점골	진주시 이반성면 장안리	5.4	4.7	2022	4.0	II	0.046	III	토지계
8868	경남	어석	진주시 이반성면 평촌리	10.0	25.0	2022	3.6	II	0.032	III	토지계
8869	경남	동촌	진주시 이반성면 하곡리	8.0	21.4	2022	2.6	Ib	0.033	III	토지계
8870	경남	본동	진주시 이반성면 용암리	10.0	20.1	2022	3.5	II	0.040	III	토지계
8871	경남	새령골	진주시 사봉면 사곡리	8.0	5.5	2022	5.9	IV	0.053	IV	토지계
8872	경남	달골	진주시 사봉면 사곡리	9.0	7.8	2022	5.0	III	0.148	V	토지계
8873	경남	터골	진주시 사봉면 봉곡리	5.0	7.0	2022	4.1	III	0.056	IV	토지계
8874	경남	모곡	진주시 사봉면 봉곡리	8.0	23.5	2022	7.0	V	0.043	III	토지계
8875	경남	새골	진주시 사봉면 봉곡리	9.0	5.4	2022	4.8	III	0.042	III	토지계
8876	경남	초문	진주시 사봉면 봉곡리	9.0	20.8	2022	5.6	IV	0.040	III	토지계
8877	경남	용당골	진주시 사봉면 부계리	5.0	5.1	2022	4.2	III	0.047	III	토지계
8878	경남	부동	진주시 사봉면 부계리	10.0	8.8	2022	6.2	V	0.059	IV	토지계
8879	경남	화광	진주시 사봉면 부계리	8.0	6.8	2022	6.0	IV	0.043	III	토지계
8880	경남	지철1	진주시 지수면 청원리	10.0	41.5	2022	9.1	VI	0.036	III	토지계
8881	경남	절골	진주시 지수면 청원리	11.0	43.2	2022	4.9	III	0.032	III	토지계
8882	경남	신당	진주시 지수면 금곡리	10.0	8.8	2022	7.8	V	0.037	III	토지계
8883	경남	호노골	진주시 지수면 용봉리	5.0	4.7	2022	6.9	V	0.038	III	토지계
8884	경남	마곡	진주시 지수면 청담리	5.0	8.2	2022	9.4	VI	0.121	V	토지계
8885	경남	평촌	진주시 지수면 청담리	7.0	2.6	2022	5.3	IV	0.042	III	토지계
8886	경남	허곡3	진주시 지수면 송산리	2.0	11.5	2022	7.9	V	0.038	III	토지계
8887	경남	도찬골	진주시 대곡면 설매리	5.0	3.0	2022	1.6	Ia	0.046	III	토지계
8888	경남	광석2	진주시 대곡면 광석리	5.5	3.6	2022	16.9	VI	0.141	V	토지계
8889	경남	검암	진주시 대곡면 광석리	7.1	14.0	2022	3.7	II	0.079	IV	토지계
8890	경남	유곡	진주시 대곡면 유곡리	16.0	10.4	2022	4.7	III	0.118	V	토지계
8891	경남	대포	진주시 대곡면 유곡리	9.0	5.0	2022	7.9	V	0.106	V	토지계
8892	경남	가정	진주시 대곡면 가정리	4.0	34.0	2022	13.2	VI	0.283	VI	토지계
8893	경남	오곡	진주시 대곡면 덕곡리	7.0	15.2	2022	4.9	III	0.056	IV	토지계
8894	경남	수리재	진주시 대곡면 마진리	6.0	10.4	2022	6.9	V	0.050	III	토지계
8895	경남	마진	진주시 대곡면 마진리	5.0	5.9	2022	7.0	V	0.098	IV	토지계
8896	경남	작은골	진주시 대곡면 대곡리	6.0	5.4	2022	8.4	VI	0.062	IV	토지계
8897	경남	관방	진주시 금산면 가방리	7.3	2.4	2022	4.7	III	0.038	III	토지계
8898	경남	남성	진주시 금산면 가방리	8.0	2.3	2022	9.7	VI	0.159	VI	생활계
8899	경남	비석골	진주시 금산면 가방리	9.0	2.7	2022	8.0	V	0.115	V	토지계
8900	경남	함곡	진주시 금산면 용아리	13.9	7.5	2022	7.1	V	0.081	IV	토지계
8901	경남	월아하	진주시 금산면 용아리	9.2	5.7	2022	3.7	II	0.129	V	토지계
8902	경남	용심	진주시 금산면 용아리	5.5	1.8	2022	6.3	V	0.066	IV	토지계
8903	경남	검당	진주시 금산면 갈전리	11.0	11.2	2022	10.0	VI	0.214	VI	토지계
8904	경남	중마을	진주시 금산면 갈전리	5.5	9.0	2022	4.0	II	0.053	IV	토지계
8905	경남	사동	진주시 금산면 장사리	8.4	2.9	2022	6.2	V	0.037	III	토지계
8906	경남	지내	진주시 집현면 지내리	5.0	5.0	2022	6.4	V	0.100	IV	토지계

번호	시도	시설명	소재지	수혜 면적 (ha)	유효 저수량 (천톤)	조사년도	수질(mg/L. 등급)				주 오염원
							TOC		T-P		
8907	경남	기동	진주시 집현면 사촌리	14.0	9.2	2022	5.7	IV	0.064	IV	토지계
8908	경남	어실	진주시 집현면 대암리	8.0	16.5	2022	6.0	IV	0.037	III	토지계
8909	경남	대암	진주시 집현면 대암리	8.0	1.8	2022	2.5	Ib	0.066	IV	토지계
8910	경남	토담	진주시 명석면 덕곡리	20.0	15.0	2022	4.3	III	0.012	Ib	토지계
8911	경남	내울1	진주시 명석면 외울리	20.0	8.1	2022	4.3	III	0.015	Ib	토지계
8912	경남	시목	진주시 명석면 오미리	23.0	10.7	2022	7.2	V	0.015	Ib	토지계
8913	경남	사곡	진주시 수곡면 사곡리	6.0	2.1	2022	4.3	III	0.054	IV	생활계
8914	경남	대천	진주시 수곡면 대천리	7.0	3.7	2022	6.8	V	0.254	VI	생활계
8915	경남	창촌소	진주시 수곡면 창촌리	8.0	1.7	2022	6.3	V	0.020	Ib	토지계
8916	경남	창촌대	진주시 수곡면 창촌리	8.8	4.5	2022	3.2	II	0.041	III	토지계
8917	경남	효동	진주시 수곡면 효자리	10.0	3.7	2022	7.7	V	0.038	III	토지계
8918	경남	중전	진주시 수곡면 효자리	8.0	14.7	2022	6.1	V	0.028	II	토지계
8919	경남	원내	진주시 수곡면 원내리	8.0	3.9	2022	5.9	IV	0.073	IV	토지계
8920	경남	영운	통영시 산양읍 영운리	3.5	8.5	2022	2.5	Ib	0.095	IV	토지계
8921	경남	산유골	통영시 산양읍 신전리	3.8	30.9	2022	2.8	Ib	0.054	IV	토지계
8922	경남	남전	통영시 산양읍 남평리	3.3	12.6	2022	2.9	Ib	0.047	III	토지계
8923	경남	삼화	통영시 용남면 삼화리	3.2	6.7	2022	2.9	Ib	0.055	IV	토지계
8924	경남	도선	통영시 도산면 도선리	3.5	38.7	2022	2.0	Ia	0.040	III	토지계
8925	경남	상촌2	통영시 도산면 법송리	3.2	15.8	2022	2.7	Ib	0.068	IV	토지계
8926	경남	대방골	통영시 도산면 법송리	3.2	4.5	2022	2.1	Ib	0.055	IV	토지계
8927	경남	덕치	통영시 도산면 관덕리	3.2	5.4	2022	4.7	III	0.206	VI	생활계
8928	경남	적덕	통영시 광도면 덕포리	2.2	4.5	2022	2.6	Ib	0.058	IV	토지계
8929	경남	수직	통영시 광도면 우동리	1.7	17.3	2022	2.6	Ib	0.041	III	토지계
8930	경남	대촌	통영시 광도면 우동리	3.4	21.3	2022	1.9	Ia	0.040	III	토지계
8931	경남	전두	통영시 광도면 우동리	3.2	28.4	2022	1.8	Ia	0.054	IV	토지계
8932	경남	천개	통영시 광도면 우동리	3.6	41.8	2022	1.9	Ia	0.062	IV	토지계
8933	경남	홀리	통영시 광도면 죽림리	3.4	24.0	2022	1.9	Ia	0.058	IV	토지계
8934	경남	음양지	통영시 광도면 죽림리	3.6	20.0	2022	4.3	III	0.069	IV	토지계
8935	경남	향교	통영시 광도면 죽림리	3.3	22.3	2022	1.7	Ia	0.038	III	토지계
8936	경남	무량1	통영시 광도면 황리	1.9	32.6	2022	2.1	Ib	0.034	III	토지계
8937	경남	임중	통영시 광도면 황리	1.4	9.8	2022	1.4	Ia	0.028	II	토지계
8938	경남	임내	통영시 광도면 황리	2.0	8.4	2022	4.1	III	0.043	III	토지계
8939	경남	예포	통영시 광도면 안정리	2.9	10.2	2022	3.0	Ib	0.030	II	토지계
8940	경남	대당	통영시 광도면 안정리	3.3	12.2	2022	2.1	Ib	0.048	III	토지계
8941	경남	읍포	통영시 사랑면 읍덕리	3.0	6.4	2022	1.8	Ia	0.034	III	토지계
8942	경남	능양	통영시 사랑면 양지리	2.6	7.4	2022	4.2	III	0.089	IV	토지계
8943	경남	심시곡	사천시 사천읍 구암리	2.0	3.7	2022	7.9	V	0.067	IV	축산계
8944	경남	지곡	사천시 사천읍 장전리	2.0	10.7	2022	7.8	V	0.102	V	토지계
8945	경남	노시곡	사천시 정동면 감곡리	4.8	6.9	2022	4.0	II	0.032	III	토지계
8946	경남	대야곡	사천시 정동면 감곡리	6.9	20.0	2022	5.2	IV	0.046	III	토지계
8947	경남	초전	사천시 사남면 초전리	10.0	46.0	2022	2.9	Ib	0.072	IV	생활계
8948	경남	유천	사천시 사남면 유천리	5.0	8.3	2022	4.7	III	0.032	III	생활계
8949	경남	지내	사천시 사남면 월성리	3.0	4.9	2022	3.4	II	0.234	VI	생활계
8950	경남	구룡	사천시 사남면 화전리	7.0	8.1	2022	3.0	Ib	0.029	II	토지계
8951	경남	송암	사천시 사남면 사촌리	2.4	4.9	2022	2.3	Ib	0.032	III	토지계
8952	경남	연호	사천시 용현면 선진리	3.0	4.5	2022	7.4	V	0.161	VI	생활계

번호	시도	시설명	소재지	수혜 면적 (ha)	유효 저수량 (천톤)	조사년도	수질(mg/L. 등급)				주 오염원
							TOC		T-P		
8953	경남	신복상	사천시 용현면 신복리	2.5	3.0	2022	5.2	IV	0.053	IV	토지계
8954	경남	신복하	사천시 용현면 신복리	8.3	20.3	2022	21.6	VI	0.174	VI	토지계
8955	경남	덕석상	사천시 용현면 신복리	4.0	9.2	2022	8.6	VI	0.121	V	토지계
8956	경남	덕석하	사천시 용현면 신복리	3.3	1.8	2022	6.2	V	0.106	V	토지계
8957	경남	방골	사천시 곤양면 무고리	10.0	17.5	2022	4.4	III	0.040	III	토지계
8958	경남	월동	사천시 곤양면 무고리	4.7	6.7	2022	2.7	Ib	0.075	IV	토지계
8959	경남	다섯골	사천시 곤양면 무고리	4.3	6.8	2022	1.4	Ia	0.068	IV	토지계
8960	경남	신해골	사천시 곤양면 맥사리	10.0	32.0	2022	4.6	III	0.029	II	토지계
8961	경남	숫골	사천시 곤양면 맥사리	8.6	11.6	2022	4.9	III	0.032	III	토지계
8962	경남	오사	사천시 곤명면 추천리	6.1	10.5	2022	4.2	III	0.090	IV	토지계
8963	경남	절골	사천시 곤명면 용산리	9.0	11.2	2022	3.5	II	0.040	III	토지계
8964	경남	월당	사천시 곤명면 본촌리	2.0	3.0	2022	7.1	V	0.048	III	토지계
8965	경남	유하1	김해시 유하동	6.7	4.2	2022	4.2	III	0.041	III	토지계
8966	경남	냉정	김해시 부곡동	4.5	15.9	2022	5.9	IV	0.051	IV	토지계
8967	경남	신용	김해시 진영읍 신용리	1.5	17.2	2022	6.2	V	0.048	III	토지계
8968	경남	내룡	김해시 진영읍 내룡리	52.0	22.6	2022	6.9	V	0.049	III	토지계
8969	경남	국계	김해시 주촌면 원지리	20.0	86.0	2022	4.6	III	0.026	II	토지계
8970	경남	점골	김해시 주촌면 덕암리	2.8	16.7	2022	3.0	Ib	0.019	Ib	토지계
8971	경남	상곤법	김해시 진례면 청천리	13.1	34.3	2022	1.9	Ia	0.038	III	토지계
8972	경남	시례1	김해시 진례면 시례리	19.5	26.5	2022	1.8	Ia	0.036	III	토지계
8973	경남	관동	김해시 진례면 산본리	5.0	5.7	2022	2.4	Ib	0.024	II	토지계
8974	경남	산본1	김해시 진례면 산본리	17.0	18.0	2022	4.4	III	0.047	III	토지계
8975	경남	당리1	김해시 진례면 송현리	8.0	27.9	2022	3.7	II	0.059	IV	토지계
8976	경남	솔골	김해시 진례면 송현리	5.0	7.0	2022	3.0	Ib	0.047	III	토지계
8977	경남	신천	김해시 한림면 신천리	15.0	54.2	2022	5.4	IV	0.030	II	토지계
8978	경남	모기정	김해시 한림면 신천리	4.7	12.1	2022	6.7	V	0.567	VI	토지계
8979	경남	용덕	김해시 한림면 용덕리	4.0	3.8	2022	7.4	V	0.199	VI	토지계
8980	경남	장원	김해시 한림면 용덕리	8.1	8.0	2022	10.9	VI	0.380	VI	토지계
8981	경남	중리1	김해시 한림면 안곡리	11.9	14.0	2022	2.2	Ib	0.030	II	토지계
8982	경남	상리	김해시 한림면 안곡리	12.6	19.4	2022	3.0	Ib	0.027	II	토지계
8983	경남	안덕	김해시 한림면 안곡리	5.8	8.8	2022	9.2	VI	0.061	IV	토지계
8984	경남	대곡	김해시 한림면 안곡리	4.4	7.5	2022	3.0	Ib	0.061	IV	토지계
8985	경남	금곡1	김해시 한림면 금곡리	5.0	4.3	2022	2.3	Ib	0.031	III	토지계
8986	경남	마현1	김해시 생림면 봉림리	4.0	29.0	2022	6.1	V	0.035	III	토지계
8987	경남	경동	김해시 생림면 생림리	4.7	7.1	2022	5.5	IV	0.037	III	토지계
8988	경남	용전	김해시 상동면 대감리	5.5	2.8	2022	11.6	VI	0.194	VI	토지계
8989	경남	장척	김해시 상동면 묵방리	0.5	7.6	2022	4.9	III	0.056	IV	토지계
8990	경남	덕산3	김해시 대동면 덕산리	2.0	3.5	2022	1.0	Ia	0.015	Ib	토지계
8991	경남	직전	밀양시 삼랑진읍 용전리	1.0	22.6	2022	6.9	V	0.053	IV	토지계
8992	경남	오례안	밀양시 부북면 오례리	6.8	6.2	2022	6.2	V	0.111	V	토지계
8993	경남	도방	밀양시 부북면 위양리	8.6	10.8	2022	3.5	II	0.054	IV	생활계
8994	경남	화산	밀양시 부북면 춘화리	9.4	9.0	2022	5.8	IV	0.124	V	축산계
8995	경남	용포	밀양시 부북면 용지리	23.1	37.3	2022	5.8	IV	0.164	VI	토지계
8996	경남	유산2	밀양시 상동면 금산리	12.6	7.6	2022	4.0	II	0.135	V	토지계
8997	경남	가곡1	밀양시 상동면 금산리	5.0	41.0	2022	4.3	III	0.031	III	토지계
8998	경남	유산1	밀양시 상동면 금산리	5.2	4.9	2022	4.4	III	0.047	III	토지계

번호	시도	시설명	소재지	수혜 면적 (ha)	유효 저수량 (천톤)	조사년도	수질(mg/L. 등급)				주 오염원
							TOC		T-P		
8999	경남	가곡2	밀양시 상동면 가곡리	8.0	36.3	2022	4.3	III	0.026	II	토지계
9000	경남	신안	밀양시 상동면 안인리	15.0	6.8	2022	2.7	Ib	0.040	III	토지계
9001	경남	구곡	밀양시 상동면 안인리	15.6	4.6	2022	3.6	II	0.035	III	생활계
9002	경남	여수1	밀양시 상동면 옥산리	12.6	11.9	2022	4.0	II	0.049	III	토지계
9003	경남	신곡	밀양시 상동면 신곡리	7.0	20.6	2022	1.5	Ia	0.060	IV	토지계
9004	경남	오곡	밀양시 상동면 신곡리	5.0	31.0	2022	13.7	VI	0.283	VI	토지계
9005	경남	괴곡	밀양시 산외면 희곡리	5.0	3.0	2022	10.5	VI	0.277	VI	토지계
9006	경남	양덕	밀양시 산외면 남기리	20.0	8.3	2022	4.2	III	0.032	III	생활계
9007	경남	엄광1	밀양시 산외면 엄광리	20.0	25.3	2022	3.9	II	0.076	IV	생활계
9008	경남	미라	밀양시 산내면 송백리	10.0	41.8	2022	3.4	II	0.036	III	토지계
9009	경남	봉의	밀양시 산내면 봉의리	4.8	5.7	2022	4.6	III	0.058	IV	토지계
9010	경남	오치	밀양시 산내면 용전리	9.0	48.6	2022	9.5	VI	0.117	V	토지계
9011	경남	밭음	밀양시 산내면 임고리	9.0	30.2	2022	1.9	Ia	0.038	III	토지계
9012	경남	대곡	밀양시 단장면 단장리	6.0	14.8	2022	7.9	V	0.064	IV	토지계
9013	경남	사지	밀양시 단장면 법흥리	5.7	14.0	2022	4.8	III	0.061	IV	생활계
9014	경남	법흥2	밀양시 단장면 법흥리	8.0	38.5	2022	1.7	Ia	0.017	Ib	토지계
9015	경남	중리	밀양시 단장면 감물리	4.7	9.4	2022	5.5	IV	0.034	III	토지계
9016	경남	부로숫골	밀양시 무안면 무안리	4.0	10.6	2022	7.8	V	0.147	V	토지계
9017	경남	부로	밀양시 무안면 무안리	30.0	97.1	2022	9.0	VI	0.101	V	토지계
9018	경남	신법	밀양시 무안면 신법리	14.4	38.7	2022	3.7	II	0.077	IV	토지계
9019	경남	구기하	밀양시 청도면 구기리	2.0	7.4	2022	10.3	VI	0.201	VI	생활계
9020	경남	사기장골	거제시 장평동	5.0	32.8	2022	2.4	Ib	0.057	IV	토지계
9021	경남	문동	거제시 문동동	5.0	2.2	2022	0.5	Ia	0.032	III	생활계
9022	경남	대동	거제시 일운면 지세포리	8.0	16.3	2022	1.4	Ia	0.042	III	토지계
9023	경남	지세포	거제시 일운면 지세포리	5.0	11.0	2022	2.9	Ib	0.040	III	토지계
9024	경남	산태골	거제시 동부면 부춘리	8.0	5.8	2022	3.7	II	0.074	IV	토지계
9025	경남	텃골	거제시 동부면 부춘리	5.0	13.5	2022	6.6	V	0.256	VI	토지계
9026	경남	억만골	거제시 동부면 부춘리	9.0	19.0	2022	8.8	VI	0.155	VI	토지계
9027	경남	부춘	거제시 동부면 부춘리	9.0	11.0	2022	3.0	Ib	0.026	II	토지계
9028	경남	등넘	거제시 동부면 오송리	7.0	4.2	2022	4.4	III	0.068	IV	토지계
9029	경남	울포	거제시 동부면 울포리	9.0	14.7	2022	1.6	Ia	0.030	II	토지계
9030	경남	학동	거제시 동부면 학동리	10.0	21.5	2022	2.4	Ib	0.033	III	토지계
9031	경남	사근	거제시 사등면 성포리	8.0	14.5	2022	2.8	Ib	0.046	III	토지계
9032	경남	지석	거제시 사등면 지석리	11.0	48.9	2022	1.3	Ia	0.024	II	토지계
9033	경남	당촌	양산시 용당동	9.0	82.0	2022	4.5	III	0.067	IV	토지계
9034	경남	삼용	양산시 삼호동	2.0	8.6	2022	1.7	Ia	0.013	Ib	토지계
9035	경남	소매골	양산시 명동	3.5	8.8	2022	1.7	Ia	0.017	Ib	토지계
9036	경남	명곡	양산시 명동	5.0	190.0	2022	1.4	Ia	0.004	Ia	토지계
9037	경남	남락골	양산시 명동	4.0	7.1	2022	5.2	IV	0.045	III	토지계
9038	경남	주남	양산시 주남동	9.1	20.4	2022	2.3	Ib	0.199	VI	토지계
9039	경남	신명골	양산시 평산동	1.0	8.5	2022	1.3	Ia	0.034	III	토지계
9040	경남	본법	양산시 동면 법기리	0.4	12.1	2022	1.4	Ia	0.027	II	토지계
9041	경남	앞건너1(남락앞)	양산시 동면 여락리	1.6	1.5	2022	0.9	Ia	0.021	II	토지계
9042	경남	지나2	양산시 원동면 화제리	9.0	12.1	2022	1.1	Ia	0.011	Ib	토지계
9043	경남	위천	양산시 상북면 석계리	7.0	7.2	2022	4.2	III	0.037	III	토지계

번호	시도	시설명	소재지	수혜 면적 (ha)	유효 저수량 (천톤)	조사년도	수질(mg/L. 등급)				주 오염원
							TOC		T-P		
9044	경남	소노	양산시 상북면 소토리	3.0	3.2	2022	1.8	Ia	0.025	II	토지계
9045	경남	효감	양산시 상북면 소토리	3.0	3.8	2022	2.5	Ib	0.029	II	토지계
9046	경남	상삼	양산시 상북면 상삼리	3.0	11.5	2022	2.6	Ib	0.077	IV	토지계
9047	경남	좌삼	양산시 상북면 좌삼리	2.0	3.1	2022	1.5	Ia	0.058	IV	토지계
9048	경남	내석	양산시 상북면 내석리	3.0	7.4	2022	0.3	Ia	0.010	Ia	토지계
9049	경남	지내	양산시 하북면 순지리	5.0	65.7	2022	2.9	Ib	0.243	VI	토지계
9050	경남	달방	양산시 하북면 순지리	2.0	4.1	2022	4.2	III	0.376	VI	토지계
9051	경남	포강	양산시 하북면 백록리	1.0	4.9	2022	1.7	Ia	0.079	IV	토지계
9052	경남	우수곡	의령군 의령읍 서동리	3.3	10.6	2022	5.4	IV	0.086	IV	생활계
9053	경남	무상	의령군 의령읍 무전리	5.0	20.0	2022	5.9	IV	0.045	III	생활계
9054	경남	오감	의령군 의령읍 대신리	2.7	8.7	2022	6.0	IV	0.036	III	토지계
9055	경남	대산	의령군 의령읍 대신리	2.3	19.4	2022	48.6	VI	0.373	VI	토지계
9056	경남	내산다	의령군 의령읍 상리	9.4	262.0	2022	3.8	II	0.053	IV	토지계
9057	경남	수암	의령군 의령읍 하리	10.5	36.6	2022	3.0	Ib	0.055	IV	토지계
9058	경남	장재	의령군 의령읍 하리	5.0	18.0	2022	1.7	Ia	0.101	V	토지계
9059	경남	갑을	의령군 가례면 갑을리	22.7	47.1	2022	2.1	Ib	0.022	II	토지계
9060	경남	내조	의령군 칠곡면 내조리	23.6	36.5	2022	3.2	II	0.012	Ib	토지계
9061	경남	유수	의령군 화정면 가수리	6.0	0.9	2022	7.0	V	0.057	IV	토지계
9062	경남	원촌	의령군 화정면 가수리	5.5	1.1	2022	5.2	IV	0.065	IV	토지계
9063	경남	선곡	의령군 화정면 가수리	3.5	1.1	2022	8.1	VI	0.061	IV	토지계
9064	경남	원촌상	의령군 화정면 가수리	2.0	3.0	2022	4.4	III	0.227	VI	토지계
9065	경남	덕교	의령군 화정면 덕교리	6.7	2.1	2022	5.2	IV	0.037	III	생활계
9066	경남	명주	의령군 화정면 덕교리	3.4	1.1	2022	4.2	III	0.021	II	토지계
9067	경남	문주하	의령군 화정면 석천리	4.7	1.6	2022	4.9	III	0.037	III	토지계
9068	경남	문주상	의령군 화정면 석천리	3.3	1.5	2022	5.4	IV	0.021	II	토지계
9069	경남	삼정	의령군 화정면 상일리	2.8	1.0	2022	5.9	IV	0.041	III	생활계
9070	경남	보천	의령군 화정면 상일리	3.0	0.6	2022	2.6	Ib	0.360	VI	토지계
9071	경남	탑곡	의령군 화정면 상일리	7.2	49.9	2022	7.3	V	0.064	IV	토지계
9072	경남	남재	의령군 화정면 상일리	2.6	1.0	2022	3.4	II	0.042	III	토지계
9073	경남	이목	의령군 용덕면 이목리	9.1	3.8	2022	4.1	III	0.022	II	토지계
9074	경남	절골	의령군 용덕면 이목리	7.0	6.0	2022	3.2	II	0.025	II	토지계
9075	경남	미곡	의령군 용덕면 와요리	4.1	10.0	2022	5.8	IV	0.026	II	토지계
9076	경남	성비	의령군 용덕면 죽전리	15.0	14.0	2022	4.8	III	0.039	III	토지계
9077	경남	보자곡	의령군 용덕면 운곡리	9.7	34.0	2022	4.7	III	0.020	Ib	토지계
9078	경남	장곡	의령군 용덕면 연리	11.0	18.0	2022	7.2	V	0.117	V	토지계
9079	경남	석수곡	의령군 용덕면 연리	5.1	6.0	2022	5.4	IV	0.026	II	생활계
9080	경남	용소	의령군 용덕면 용소리	12.4	29.0	2022	5.2	IV	0.062	IV	토지계
9081	경남	예곡	의령군 용덕면 용소리	6.2	6.0	2022	4.9	III	0.040	III	토지계
9082	경남	두곡	의령군 정곡면 중교리	18.7	49.0	2022	4.3	III	0.025	II	생활계
9083	경남	석곡	의령군 정곡면 석곡리	10.0	7.0	2022	24.6	VI	0.427	VI	토지계
9084	경남	성항대	의령군 정곡면 성항리	11.1	21.0	2022	9.2	VI	0.287	VI	토지계
9085	경남	신기	의령군 정곡면 백곡리	4.7	9.0	2022	7.1	V	0.108	V	토지계
9086	경남	포수	의령군 지정면 봉곡리	12.3	11.5	2022	9.0	VI	0.206	VI	토지계
9087	경남	나림	의령군 지정면 봉곡리	19.6	10.2	2022	4.5	III	0.045	III	토지계
9088	경남	상신기	의령군 지정면 봉곡리	6.2	15.0	2022	8.0	V	0.058	IV	토지계
9089	경남	석산(상)	함안군 가야읍 묘사리	1.0	0.3	2022	6.9	V	0.049	III	토지계

번호	시도	시설명	소재지	수혜 면적 (ha)	유효 저수량 (천톤)	조사년도	수질(mg/L. 등급)				주 오염원
							TOC		T-P		
9090	경남	죽림	함안군 함안면 대산리	11.2	1.9	2022	3.8	II	0.055	IV	토지계
9091	경남	금천	함안군 함안면 대산리	5.0	1.0	2022	5.7	IV	0.041	III	토지계
9092	경남	영담(대)	함안군 함안면 강명리	18.0	4.4	2022	2.7	Ib	0.062	IV	토지계
9093	경남	고지골	함안군 함안면 강명리	2.8	0.6	2022	1.4	Ia	0.038	III	토지계
9094	경남	거리골	함안군 함안면 강명리	5.0	0.7	2022	2.0	Ia	0.035	III	토지계
9095	경남	고심이	함안군 함안면 파수리	10.0	1.0	2022	3.4	II	0.027	II	토지계
9096	경남	모산	함안군 함안면 파수리	6.0	1.2	2022	2.7	Ib	0.083	IV	토지계
9097	경남	미미골	함안군 군북면 덕대리	5.0	8.0	2022	6.8	V	0.062	IV	생활계
9098	경남	봉남	함안군 군북면 소포리	5.0	6.2	2022	5.4	IV	0.051	IV	토지계
9099	경남	옹당골	함안군 군북면 소포리	10.0	2.2	2022	8.4	VI	0.058	IV	토지계
9100	경남	지피실	함안군 군북면 소포리	5.0	8.1	2022	6.6	V	0.031	III	토지계
9101	경남	마흔제	함안군 군북면 동촌리	5.0	4.4	2022	6.4	V	0.083	IV	토지계
9102	경남	뒷골	함안군 군북면 동촌리	4.0	6.4	2022	8.8	VI	0.065	IV	토지계
9103	경남	미디미	함안군 군북면 동촌리	4.0	15.6	2022	9.2	VI	0.071	IV	토지계
9104	경남	부곡(군북)	함안군 군북면 명관리	9.0	8.1	2022	4.6	III	0.039	III	토지계
9105	경남	사기점골	함안군 군북면 명관리	4.0	13.5	2022	4.2	III	0.025	II	토지계
9106	경남	서재골	함안군 군북면 명관리	4.0	19.0	2022	4.8	III	0.058	IV	토지계
9107	경남	명지골	함안군 군북면 명관리	8.0	12.1	2022	2.1	Ib	0.031	III	토지계
9108	경남	사도	함안군 군북면 사도리	6.0	2.6	2022	5.8	IV	0.055	IV	토지계
9109	경남	양달	함안군 군북면 장지리	3.0	4.2	2022	6.5	V	0.045	III	토지계
9110	경남	골해	함안군 군북면 박곡리	5.0	12.1	2022	3.0	Ib	0.037	III	토지계
9111	경남	영운	함안군 군북면 영운리	17.0	13.4	2022	3.4	II	0.023	II	토지계
9112	경남	숯안	함안군 군북면 하림리	6.0	9.2	2022	10.7	VI	0.090	IV	토지계
9113	경남	흙골	함안군 군북면 하림리	3.0	1.8	2022	2.7	Ib	0.050	III	토지계
9114	경남	작은어석	함안군 군북면 원북리	9.0	13.9	2022	4.5	III	0.022	II	토지계
9115	경남	큰어석	함안군 군북면 원북리	14.0	13.5	2022	4.0	II	0.021	II	토지계
9116	경남	새작골	함안군 군북면 원북리	14.0	5.4	2022	3.9	II	0.028	II	토지계
9117	경남	항사	함안군 법수면 항사리	5.0	1.9	2022	7.6	V	0.058	IV	토지계
9118	경남	도흥	함안군 대산면 부목리	5.0	13.8	2022	7.0	V	0.045	III	토지계
9119	경남	소사	함안군 대산면 대사리	3.0	3.7	2022	7.7	V	0.079	IV	토지계
9120	경남	대서	함안군 대산면 대사리	10.0	47.2	2022	4.2	III	0.063	IV	토지계
9121	경남	대사	함안군 대산면 대사리	5.0	6.5	2022	8.7	VI	0.326	VI	생활계
9122	경남	사촌	함안군 대산면 대사리	5.0	8.8	2022	9.7	VI	0.065	IV	토지계
9123	경남	취무	함안군 대산면 평림리	5.0	2.6	2022	8.7	VI	0.195	VI	생활계
9124	경남	독점	함안군 대산면 옥렬리	5.0	7.5	2022	4.3	III	0.045	III	토지계
9125	경남	이열	함안군 대산면 옥렬리	10.0	5.3	2022	6.0	IV	0.046	III	토지계
9126	경남	평기	함안군 대산면 하기리	5.0	8.6	2022	8.1	VI	0.221	VI	토지계
9127	경남	서촌(대)	함안군 대산면 서촌리	9.0	19.0	2022	6.1	V	0.080	IV	토지계
9128	경남	내곡1	함안군 여항면 내곡리	13.0	32.7	2022	4.7	III	0.061	IV	토지계
9129	경남	대촌	함안군 여항면 주서리	8.0	2.2	2022	3.4	II	0.056	IV	토지계
9130	경남	지경골	창녕군 창녕읍 여초리	22.7	26.9	2022	3.1	II	0.017	Ib	토지계
9131	경남	홍정	창녕군 남지읍 학계리	7.8	13.3	2022	5.6	IV	0.037	III	토지계
9132	경남	신전	창녕군 남지읍 신전리	4.8	19.2	2022	9.1	VI	0.041	III	토지계
9133	경남	허리골	창녕군 남지읍 신전리	18.1	22.2	2022	9.5	VI	0.040	III	토지계
9134	경남	성사	창녕군 남지읍 성사리	9.5	39.0	2022	14.4	VI	0.070	IV	토지계
9135	경남	서젯골	창녕군 남지읍 성사리	9.4	21.1	2022	10.8	VI	0.040	III	토지계

번호	시도	시설명	소재지	수혜 면적 (ha)	유효 저수량 (천톤)	조사년도	수질(mg/L. 등급)				주 오염원
							TOC		T-P		
9136	경남	빨당곡	창녕군 고암면 감리	2.6	4.0	2022	2.5	Ib	0.032	III	토지계
9137	경남	청간	창녕군 고암면 감리	20.9	121.0	2022	2.8	Ib	0.027	II	토지계
9138	경남	냉천	창녕군 성산면 냉천리	20.0	42.0	2022	7.0	V	0.049	III	토지계
9139	경남	구례동	창녕군 성산면 정녕리	4.1	23.1	2022	11.3	VI	0.061	IV	토지계
9140	경남	연당	창녕군 성산면 연당리	12.0	41.4	2022	7.7	V	0.102	V	토지계
9141	경남	운봉	창녕군 성산면 운봉리	15.4	23.9	2022	5.3	IV	0.042	III	토지계
9142	경남	안마실	창녕군 성산면 방리	6.2	16.2	2022	1.8	Ia	0.024	II	토지계
9143	경남	비취	창녕군 성산면 방리	9.7	15.9	2022	4.8	III	0.048	III	토지계
9144	경남	상가복	창녕군 성산면 가복리	9.6	28.0	2022	3.2	II	0.118	V	토지계
9145	경남	가복	창녕군 성산면 가복리	18.2	40.0	2022	4.1	III	0.110	V	토지계
9146	경남	매탄2	창녕군 대합면 장기리	4.5	5.2	2022	11.4	VI	0.166	VI	토지계
9147	경남	울곡	창녕군 대합면 장기리	4.7	13.2	2022	9.7	VI	0.094	IV	토지계
9148	경남	개복	창녕군 대합면 장기리	4.4	12.2	2022	9.2	VI	0.144	V	토지계
9149	경남	천왕	창녕군 대합면 내울리	17.5	44.3	2022	7.1	V	0.070	IV	토지계
9150	경남	운곡	창녕군 대합면 이방리	15.9	13.3	2022	7.2	V	0.074	IV	토지계
9151	경남	월포1	창녕군 대합면 이방리	4.3	7.0	2022	4.8	III	0.036	III	토지계
9152	경남	송곡	창녕군 이방면 송곡리	1.7	22.0	2022	10.7	VI	0.329	VI	토지계
9153	경남	석동	창녕군 대지면 석리	3.0	7.8	2022	7.4	V	0.262	VI	생활계
9154	경남	어물리	창녕군 대지면 효정리	3.7	10.0	2022	8.6	VI	0.332	VI	생활계
9155	경남	(비밭)소림	창녕군 대지면 효정리	5.8	10.0	2022	6.8	V	0.129	V	토지계
9156	경남	안소림	창녕군 대지면 효정리	13.0	3.4	2022	8.2	VI	0.206	VI	토지계
9157	경남	미락뒤	창녕군 대지면 효정리	8.1	8.0	2022	5.9	IV	0.088	IV	생활계
9158	경남	관동	창녕군 대지면 본초리	9.3	36.5	2022	9.9	VI	0.180	VI	토지계
9159	경남	하내	창녕군 길곡면 증산리	9.5	10.7	2022	4.9	III	0.097	IV	토지계
9160	경남	건너마	창녕군 길곡면 길곡리	4.6	5.6	2022	3.5	II	0.026	II	토지계
9161	경남	동산	창녕군 길곡면 길곡리	9.4	9.9	2022	14.1	VI	0.125	V	토지계
9162	경남	안골	창녕군 길곡면 길곡리	10.5	15.0	2022	3.4	II	0.032	III	토지계
9163	경남	중길	창녕군 길곡면 길곡리	6.9	7.1	2022	4.8	III	0.034	III	토지계
9164	경남	북마	창녕군 길곡면 마천리	13.0	10.3	2022	6.9	V	0.041	III	토지계
9165	경남	동점	창녕군 길곡면 마천리	11.4	8.5	2022	10.3	VI	0.054	IV	토지계
9166	경남	원동	창녕군 부곡면 부곡리	9.9	19.3	2022	7.2	V	0.052	IV	토지계
9167	경남	점등	창녕군 부곡면 부곡리	4.3	9.3	2022	14.1	VI	0.120	V	토지계
9168	경남	한골	창녕군 부곡면 거문리	5.0	6.4	2022	10.7	VI	0.095	IV	토지계
9169	경남	강정	창녕군 부곡면 거문리	5.0	16.9	2022	7.0	V	0.233	VI	토지계
9170	경남	논골	창녕군 부곡면 거문리	12.0	29.0	2022	5.3	IV	0.075	IV	토지계
9171	경남	현곡1	창녕군 부곡면 거문리	12.9	61.6	2022	4.6	III	0.031	III	토지계
9172	경남	큰골	창녕군 부곡면 사창리	7.0	16.9	2022	15.7	VI	0.128	V	토지계
9173	경남	뒷등	창녕군 부곡면 사창리	5.0	21.0	2022	7.7	V	0.069	IV	토지계
9174	경남	흔골	창녕군 부곡면 사창리	7.6	8.4	2022	15.0	VI	0.155	VI	토지계
9175	경남	붉은등	창녕군 부곡면 온정리	2.3	3.0	2022	17.7	VI	0.194	VI	토지계
9176	경남	이곡	고성군 고성읍 이당리	45.0	125.6	2022	1.4	Ia	0.056	IV	토지계
9177	경남	면전	고성군 고성읍 이당리	10.0	17.0	2022	5.7	IV	0.042	III	토지계
9178	경남	당골	고성군 고성읍 이당리	15.0	4.4	2022	2.9	Ib	0.035	III	토지계
9179	경남	독곡	고성군 고성읍 대독리	10.0	7.5	2022	4.2	III	0.056	IV	토지계
9180	경남	병산	고성군 삼산면 병산리	23.0	60.1	2022	2.3	Ib	0.023	II	토지계
9181	경남	큰골	고성군 삼산면 병산리	5.0	7.9	2022	3.5	II	0.030	II	토지계

번호	시도	시설명	소재지	수혜 면적 (ha)	유효 저수량 (천톤)	조사년도	수질(mg/L. 등급)				주 오염원
							TOC		T-P		
9182	경남	장지	고성군 삼산면 두포리	3.0	6.7	2022	2.3	Ib	0.039	III	토지계
9183	경남	미룡	고성군 삼산면 미룡리	23.0	49.2	2022	2.5	Ib	0.031	III	토지계
9184	경남	용호	고성군 삼산면 미룡리	18.0	21.5	2022	3.3	II	0.034	III	토지계
9185	경남	배골	고성군 삼산면 삼봉리	13.0	24.7	2022	7.6	V	0.096	IV	토지계
9186	경남	능골	고성군 삼산면 장치리	5.0	15.8	2022	2.8	Ib	0.027	II	토지계
9187	경남	회룡	고성군 하일면 송천리	2.9	2.2	2022	3.4	II	0.081	IV	생활계
9188	경남	지포	고성군 하일면 송천리	8.1	34.8	2022	1.6	Ia	0.029	II	토지계
9189	경남	신기	고성군 하일면 춘암리	4.7	11.5	2022	5.9	IV	0.050	III	토지계
9190	경남	외원	고성군 하이면 봉원리	5.0	24.2	2022	1.3	Ia	0.026	II	토지계
9191	경남	척정	고성군 상리면 척변정리	8.9	14.2	2022	4.1	III	0.066	IV	토지계
9192	경남	불당골	고성군 상리면 고봉리	2.5	5.2	2022	2.5	Ib	0.022	II	토지계
9193	경남	비곡	고성군 상리면 고봉리	20.0	41.0	2022	2.3	Ib	0.025	II	토지계
9194	경남	고봉	고성군 상리면 고봉리	21.0	66.2	2022	4.6	III	0.099	IV	토지계
9195	경남	동산	고성군 상리면 동산리	22.9	202.1	2022	1.2	Ia	0.030	II	토지계
9196	경남	재양골	고성군 상리면 망림리	9.5	62.0	2022	1.6	Ia	0.043	III	토지계
9197	경남	광산	고성군 상리면 부포리	11.2	57.0	2022	2.2	Ib	0.029	II	토지계
9198	경남	척곡	고성군 대가면 척정리	8.0	25.6	2022	1.0	Ia	0.045	III	토지계
9199	경남	관동	고성군 대가면 척정리	14.7	67.9	2022	2.2	Ib	0.027	II	토지계
9200	경남	마전	고성군 대가면 암전리	3.0	9.0	2022	5.3	IV	0.060	IV	토지계
9201	경남	연동	고성군 대가면 연지리	10.0	28.8	2022	3.8	II	0.082	IV	축산계
9202	경남	방화골	고성군 대가면 연지리	8.0	34.0	2022	3.8	II	0.038	III	토지계
9203	경남	소름곡	고성군 대가면 연지리	20.0	61.2	2022	1.4	Ia	0.049	III	토지계
9204	경남	괴정	고성군 대가면 송계리	15.0	48.7	2022	0.8	Ia	0.056	IV	토지계
9205	경남	신전	고성군 대가면 신전리	8.0	13.8	2022	1.7	Ia	0.041	III	토지계
9206	경남	연촌	고성군 영오면 연당리	6.0	7.6	2022	0.9	Ia	0.048	III	생활계
9207	경남	백장골	고성군 영오면 연당리	7.0	8.3	2022	2.1	Ib	0.037	III	토지계
9208	경남	상사	고성군 영오면 연당리	6.0	24.3	2022	1.0	Ia	0.033	III	토지계
9209	경남	신양기	고성군 영오면 양산리	5.0	20.0	2022	0.9	Ia	0.043	III	토지계
9210	경남	양기	고성군 영오면 양산리	3.0	9.8	2022	5.5	IV	0.048	III	토지계
9211	경남	수동	고성군 개천면 나선리	14.7	50.0	2022	3.1	II	0.054	IV	토지계
9212	경남	월계	고성군 회화면 삼덕리	15.0	39.2	2022	6.1	V	0.126	V	토지계
9213	경남	녹명	고성군 회화면 녹명리	10.0	19.1	2022	2.1	Ib	0.031	III	토지계
9214	경남	승박골	고성군 회화면 녹명리	4.5	16.6	2022	2.9	Ib	0.053	IV	토지계
9215	경남	부곡	고성군 마암면 삼락리	15.0	16.3	2022	2.8	Ib	0.045	III	토지계
9216	경남	곤기	고성군 마암면 삼락리	3.0	17.6	2022	10.4	VI	0.213	VI	토지계
9217	경남	당동	고성군 거류면 당동리	35.0	80.4	2022	2.4	Ib	0.031	III	토지계
9218	경남	용동	고성군 거류면 신용리	4.0	7.7	2022	9.5	VI	0.077	IV	생활계
9219	경남	상원	고성군 거류면 신용리	8.0	8.1	2022	3.0	Ib	0.027	II	토지계
9220	경남	하원1	고성군 거류면 신용리	10.0	11.9	2022	3.0	Ib	0.040	III	토지계
9221	경남	하원2	고성군 거류면 신용리	7.0	11.9	2022	9.4	VI	0.085	IV	토지계
9222	경남	화당1	고성군 거류면 화당리	8.0	4.1	2022	9.2	VI	0.244	VI	토지계
9223	경남	화당2	고성군 거류면 화당리	7.0	8.1	2022	3.9	II	0.031	III	토지계
9224	경남	신은	고성군 거류면 은월리	20.0	44.1	2022	13.8	VI	0.198	VI	토지계
9225	경남	봉림1	고성군 거류면 감서리	10.0	10.8	2022	6.1	V	0.050	III	토지계
9226	경남	봉림2	고성군 거류면 감서리	7.0	20.0	2022	2.1	Ib	0.044	III	토지계
9227	경남	하감	고성군 거류면 감서리	10.0	7.7	2022	6.5	V	0.074	IV	토지계

번호	시도	시설명	소재지	수혜 면적 (ha)	유효 저수량 (천톤)	조사년도	수질(mg/L. 등급)				주 오염원
							TOC		T-P		
9228	경남	감동	고성군 거류면 감서리	14.5	19.5	2022	2.0	Ia	0.026	II	토지계
9229	경남	송남	남해군 미조면 송정리	3.0	4.6	2022	2.1	Ib	0.068	IV	토지계
9230	경남	가천	남해군 남면 흥현리	8.0	25.6	2022	1.7	Ia	0.076	IV	토지계
9231	경남	운암1	남해군 남면 임포리	10.0	23.0	2022	1.6	Ia	0.073	IV	토지계
9232	경남	운암2	남해군 남면 임포리	10.0	5.8	2022	1.8	Ia	0.118	V	토지계
9233	경남	평산	남해군 남면 평산리	6.0	4.3	2022	2.4	Ib	0.063	IV	토지계
9234	경남	오리	남해군 남면 평산리	10.8	12.1	2022	2.8	Ib	0.024	II	토지계
9235	경남	유구	남해군 남면 평산리	7.8	12.5	2022	2.2	Ib	0.072	IV	토지계
9236	경남	배당	남해군 남면 상가리	8.9	9.2	2022	3.5	II	0.041	III	토지계
9237	경남	상가	남해군 남면 상가리	5.2	14.3	2022	1.9	Ia	0.128	V	토지계
9238	경남	가마	남해군 남면 상가리	4.6	162.8	2022	1.6	Ia	0.062	IV	토지계
9239	경남	울곡1	남해군 남면 죽전리	3.7	9.1	2022	1.8	Ia	0.092	IV	토지계
9240	경남	채양	남해군 남면 죽전리	10.7	18.8	2022	2.1	Ib	0.078	IV	토지계
9241	경남	양지	남해군 남면 죽전리	4.8	2.0	2022	1.4	Ia	0.054	IV	축산계
9242	경남	울곡2	남해군 남면 죽전리	11.4	4.6	2022	2.9	Ib	0.044	III	토지계
9243	경남	서호상	남해군 서면 서호리	6.9	8.6	2022	2.0	Ia	0.134	V	토지계
9244	경남	서호동편	남해군 서면 서호리	6.4	11.2	2022	2.2	Ib	0.110	V	토지계
9245	경남	장항	남해군 서면 서상리	5.0	8.0	2022	2.2	Ib	0.053	IV	토지계
9246	경남	서상	남해군 서면 서상리	5.0	4.3	2022	2.5	Ib	0.059	IV	토지계
9247	경남	중리	남해군 서면 남상리	5.3	7.4	2022	2.2	Ib	0.157	VI	생활계
9248	경남	중현	남해군 서면 중현리	8.0	13.6	2022	2.0	Ia	0.129	V	토지계
9249	경남	도산	남해군 서면 중현리	3.9	5.0	2022	1.9	Ia	0.076	IV	토지계
9250	경남	정포	남해군 서면 중현리	4.1	3.8	2022	1.8	Ia	0.111	V	생활계
9251	경남	회룡	남해군 서면 중현리	5.0	16.8	2022	2.5	Ib	0.026	II	토지계
9252	경남	우물	남해군 서면 정포리	11.0	14.9	2022	3.3	II	0.114	V	토지계
9253	경남	이어신	남해군 고현면 이어리	4.9	6.2	2022	1.4	Ia	0.073	IV	토지계
9254	경남	대곡1	남해군 고현면 대곡리	3.4	3.7	2022	2.0	Ia	0.135	V	토지계
9255	경남	광명	남해군 고현면 오곡리	8.0	5.6	2022	1.0	Ia	0.560	VI	토지계
9256	경남	관당구	남해군 고현면 오곡리	5.0	11.7	2022	4.0	II	0.489	VI	토지계
9257	경남	관당신	남해군 고현면 오곡리	5.0	6.7	2022	3.0	Ib	0.205	VI	생활계
9258	경남	선원	남해군 고현면 포상리	9.8	13.0	2022	1.5	Ia	0.081	IV	토지계
9259	경남	큰차면	남해군 고현면 차면리	8.4	9.0	2022	1.3	Ia	0.073	IV	토지계
9260	경남	소차면	남해군 고현면 차면리	10.0	17.0	2022	1.7	Ia	0.149	V	토지계
9261	경남	미법	하동군 금남면 송문리	8.3	28.4	2022	1.7	Ia	0.060	IV	토지계
9262	경남	신기좌	하동군 금남면 송문리	3.0	5.3	2022	2.7	Ib	0.018	Ib	토지계
9263	경남	덕포	하동군 금남면 덕천리	7.0	10.4	2022	4.1	III	0.059	IV	토지계
9264	경남	하삼천	하동군 금남면 덕천리	10.8	15.6	2022	2.6	Ib	0.020	Ib	축산계
9265	경남	예원골	하동군 금남면 덕천리	5.0	5.4	2022	2.5	Ib	0.027	II	축산계
9266	경남	금오(진정)	하동군 금남면 진정리	8.0	9.7	2022	4.0	II	0.022	II	축산계
9267	경남	영천	하동군 금남면 계천리	8.0	28.1	2022	2.8	Ib	0.016	Ib	축산계
9268	경남	백련하	하동군 진교면 안심리	6.8	13.0	2022	3.2	II	0.029	II	축산계
9269	경남	상보	하동군 진교면 고룡리	15.0	17.3	2022	3.2	II	0.029	II	축산계
9270	경남	월동	하동군 진교면 양포리	10.0	33.8	2022	4.6	III	0.042	III	축산계
9271	경남	방전	하동군 진교면 양포리	7.6	4.3	2022	1.9	Ia	0.007	Ia	토지계
9272	경남	사등	하동군 진교면 양포리	8.0	12.6	2022	2.1	Ib	0.031	III	토지계
9273	경남	양포상	하동군 진교면 양포리	5.0	19.3	2022	2.5	Ib	0.054	IV	토지계

번호	시도	시설명	소재지	수혜 면적 (ha)	유효 저수량 (천톤)	조사년도	수질(mg/L. 등급)				주 오염원
							TOC		T-P		
9274	경남	버찌골	하동군 진교면 관곡리	3.8	8.8	2022	1.8	Ia	0.027	II	축산계
9275	경남	성평	하동군 진교면 관곡리	5.5	11.0	2022	2.0	Ia	0.015	Ib	토지계
9276	경남	감나무	하동군 진교면 월운리	2.7	30.1	2022	2.1	Ib	0.097	IV	토지계
9277	경남	산구	하동군 진교면 술상리	17.0	32.9	2022	1.2	Ia	0.043	III	토지계
9278	경남	궁단이	하동군 양보면 운암리	3.6	8.3	2022	1.4	Ia	0.048	III	토지계
9279	경남	지내	하동군 양보면 운암리	3.6	2.5	2022	3.8	II	0.010	Ia	토지계
9280	경남	신정	하동군 양보면 통정리	16.6	38.1	2022	4.3	III	0.024	II	토지계
9281	경남	직전	하동군 북천면 직전리	13.7	5.7	2022	2.7	Ib	0.024	II	토지계
9282	경남	계명(이명)	하동군 북천면 직전리	17.0	126.0	2022	3.4	II	0.036	III	축산계
9283	경남	가실음	산청군 산청읍 차탄리	4.0	0.8	2022	4.8	III	0.113	V	토지계
9284	경남	살고개	산청군 산청읍 부리	3.2	8.2	2022	4.2	III	0.082	IV	생활계
9285	경남	골안	산청군 산청읍 부리	22.0	114.1	2022	2.2	Ib	0.051	IV	토지계
9286	경남	송골	산청군 차황면 장위리	7.0	2.0	2022	4.6	III	0.137	V	토지계
9287	경남	더운	산청군 차황면 양곡리	4.2	1.1	2022	2.8	Ib	0.052	IV	토지계
9288	경남	은골	산청군 차황면 양곡리	4.0	4.1	2022	3.9	II	0.104	V	토지계
9289	경남	상중	산청군 차황면 상중리	4.0	1.8	2022	3.9	II	0.082	IV	토지계
9290	경남	희티	산청군 오부면 양촌리	7.0	27.1	2022	3.6	II	0.050	III	토지계
9291	경남	건지미	산청군 오부면 내곡리	4.0	5.6	2022	5.1	IV	0.414	VI	토지계
9292	경남	북동뒀	산청군 오부면 내곡리	6.0	1.7	2022	3.7	II	0.049	III	토지계
9293	경남	일물	산청군 오부면 일물리	5.0	3.2	2022	3.3	II	0.169	VI	토지계
9294	경남	이승골	산청군 오부면 오전리	5.8	2.1	2022	2.6	Ib	0.016	Ib	토지계
9295	경남	철매	산청군 오부면 오전리	6.6	6.4	2022	4.1	III	0.033	III	토지계
9296	경남	독직골	산청군 오부면 중촌리	15.0	11.3	2022	2.0	Ia	0.036	III	토지계
9297	경남	가마골	산청군 오부면 중촌리	6.0	1.7	2022	3.2	II	0.037	III	토지계
9298	경남	깁변들	산청군 금서면 향양리	4.0	14.9	2022	1.3	Ia	0.024	II	토지계
9299	경남	해내	산청군 금서면 지막리	8.0	4.0	2022	2.1	Ib	0.034	III	토지계
9300	경남	구지서	산청군 금서면 특리	9.0	6.1	2022	1.7	Ia	0.026	II	토지계
9301	경남	사평	산청군 금서면 특리	7.0	6.2	2022	4.9	III	0.059	IV	토지계
9302	경남	가재골	산청군 금서면 특리	1.6	1.7	2022	4.3	III	0.150	V	토지계
9303	경남	무술	함양군 함양읍 대덕리	7.5	1.5	2022	6.7	V	0.091	IV	토지계
9304	경남	셋골	함양군 함양읍 대덕리	7.0	1.1	2022	7.1	V	0.047	III	토지계
9305	경남	원골	함양군 함양읍 대덕리	5.0	3.9	2022	6.6	V	0.078	IV	토지계
9306	경남	두산	함양군 함양읍 교산리	18.0	39.4	2022	2.6	Ib	0.024	II	토지계
9307	경남	후동	함양군 함양읍 신천리	6.5	4.7	2022	3.7	II	0.110	V	토지계
9308	경남	삼천	함양군 함양읍 신천리	11.0	8.0	2022	6.8	V	0.062	IV	생활계
9309	경남	방지골	함양군 함양읍 신관리	8.0	3.6	2022	5.5	IV	0.136	V	토지계
9310	경남	신당	함양군 함양읍 신관리	6.0	3.0	2022	6.3	V	0.089	IV	토지계
9311	경남	배암골	함양군 함양읍 신관리	12.0	3.9	2022	7.3	V	0.194	VI	토지계
9312	경남	안방곡	함양군 함양읍 백천리	4.0	8.5	2022	6.1	V	0.119	V	토지계
9313	경남	방곡	함양군 함양읍 백천리	4.0	5.4	2022	8.0	V	0.053	IV	토지계
9314	경남	갯골	함양군 함양읍 백천리	6.5	6.2	2022	6.6	V	0.090	IV	토지계
9315	경남	석복	함양군 함양읍 이은리	1.4	4.0	2022	13.1	VI	0.230	VI	축산계
9316	경남	우두골	함양군 함양읍 이은리	7.0	5.3	2022	7.1	V	0.095	IV	토지계
9317	경남	남산	함양군 함양읍 이은리	5.2	6.5	2022	5.5	IV	0.044	III	토지계
9318	경남	버더구	함양군 함양읍 난평리	6.5	4.7	2022	5.6	IV	0.068	IV	토지계
9319	경남	선시미	함양군 함양읍 난평리	4.0	3.0	2022	9.7	VI	0.249	VI	토지계

번호	시도	시설명	소재지	수혜 면적 (ha)	유효 저수량 (천톤)	조사년도	수질(mg/L. 등급)				주 오염원
							TOC		T-P		
9320	경남	갯골	함양군 함양읍 삼산리	9.0	5.4	2022	15.9	VI	0.355	VI	생활계
9321	경남	상백	함양군 함양읍 삼산리	6.0	5.4	2022	5.7	IV	0.048	III	토지계
9322	경남	삼휴	함양군 함양읍 삼산리	3.5	5.4	2022	10.3	VI	0.214	VI	생활계
9323	경남	구리실	함양군 함양읍 삼산리	4.0	2.9	2022	6.5	V	0.124	V	토지계
9324	경남	뒷골	함양군 함양읍 죽곡리	5.0	1.4	2022	12.3	VI	0.185	VI	토지계
9325	경남	죽곡	함양군 함양읍 죽곡리	6.5	8.1	2022	6.5	V	0.092	IV	토지계
9326	경남	음촌	함양군 함양읍 옹곡리	4.5	6.5	2022	8.1	VI	0.156	VI	토지계
9327	경남	새터	함양군 함양읍 옹곡리	8.4	1.8	2022	7.8	V	0.064	IV	토지계
9328	경남	도마	함양군 마천면 군자리	5.7	3.0	2022	4.0	II	0.023	II	토지계
9329	경남	내마	함양군 마천면 덕전리	4.0	2.0	2022	5.3	IV	0.077	IV	토지계
9330	경남	양전	함양군 마천면 구양리	5.0	2.5	2022	4.5	III	0.095	IV	토지계
9331	경남	등구	함양군 마천면 구양리	3.0	3.6	2022	6.4	V	0.383	VI	토지계
9332	경남	왜아골	함양군 휴천면 금반리	3.0	1.1	2022	4.2	III	0.052	IV	토지계
9333	경남	구시골	함양군 휴천면 금반리	3.0	6.3	2022	3.2	II	0.020	Ib	토지계
9334	경남	몽룡골	함양군 휴천면 목현리	3.2	2.7	2022	5.2	IV	0.057	IV	토지계
9335	경남	성배(하)	함양군 휴천면 목현리	2.9	2.2	2022	7.4	V	0.036	III	토지계
9336	경남	도장골	함양군 휴천면 호산리	15.3	11.0	2022	7.2	V	0.102	V	토지계
9337	경남	솔터	함양군 휴천면 호산리	4.6	2.3	2022	3.9	II	0.029	II	토지계
9338	경남	화장골(하)	함양군 휴천면 호산리	8.0	0.8	2022	3.7	II	0.020	Ib	토지계
9339	경남	동강	함양군 휴천면 동강리	3.0	3.5	2022	11.3	VI	0.037	III	토지계
9340	경남	운서뒷들	함양군 휴천면 운서리	3.0	2.7	2022	8.9	VI	0.033	III	토지계
9341	경남	장고개	함양군 유림면 손곡리	4.5	4.5	2022	3.8	II	0.040	III	토지계
9342	경남	안골	함양군 유림면 손곡리	10.0	8.0	2022	6.5	V	0.129	V	토지계
9343	경남	무지리	함양군 유림면 손곡리	3.8	3.4	2022	4.3	III	0.043	III	토지계
9344	경남	화암	함양군 유림면 유평리	11.0	7.6	2022	4.4	III	0.034	III	토지계
9345	경남	유평	함양군 유림면 유평리	12.6	34.7	2022	3.8	II	0.038	III	토지계
9346	경남	회동	함양군 유림면 서주리	13.9	31.5	2022	3.7	II	0.043	III	토지계
9347	경남	화촌뒷골	함양군 유림면 화촌리	9.6	9.6	2022	8.0	V	0.299	VI	토지계
9348	경남	덕거리	함양군 유림면 화촌리	3.9	3.1	2022	6.1	V	0.161	VI	토지계
9349	경남	갈밭골	함양군 유림면 국제리	4.6	21.7	2022	6.3	V	0.084	IV	토지계
9350	경남	뒷골	함양군 유림면 국제리	5.0	8.4	2022	7.1	V	0.180	VI	토지계
9351	경남	곰고개	함양군 유림면 국제리	7.4	5.4	2022	5.1	IV	0.186	VI	토지계
9352	경남	국제	함양군 유림면 국제리	14.5	7.4	2022	5.1	IV	0.065	IV	토지계
9353	경남	대치	함양군 유림면 대궁리	5.0	4.2	2022	5.0	III	0.042	III	토지계
9354	경남	사안	함양군 유림면 대궁리	5.5	5.8	2022	5.7	IV	0.067	IV	토지계
9355	경남	안평	함양군 유림면 옹평리	10.0	8.0	2022	4.8	III	0.034	III	토지계
9356	경남	옥동뒷골	함양군 유림면 옥매리	3.5	6.9	2022	10.2	VI	0.055	IV	토지계
9357	경남	서당골	함양군 유림면 옥매리	3.5	7.4	2022	8.4	VI	0.072	IV	토지계
9358	경남	솔비골	함양군 수동면 화산리	4.2	4.4	2022	4.2	III	0.056	IV	토지계
9359	경남	장지골	함양군 수동면 도북리	3.9	2.5	2022	9.2	VI	0.117	V	토지계
9360	경남	안골	함양군 수동면 도북리	10.8	4.0	2022	12.2	VI	0.582	VI	토지계
9361	경남	상백	함양군 수동면 상백리	5.9	7.5	2022	14.9	VI	0.518	VI	축산계
9362	경남	가성	함양군 수동면 우명리	4.2	1.0	2022	2.5	Ib	0.047	III	토지계
9363	경남	진목	거창군 남상면 진목리	3.5	7.8	2022	9.0	VI	0.055	IV	토지계
9364	경남	성척	거창군 남하면 무릉리	4.0	7.2	2022	4.2	III	0.067	IV	토지계
9365	경남	월곡3호	거창군 남하면 무릉리	6.0	12.6	2022	2.4	Ib	0.039	III	토지계

번호	시도	시설명	소재지	수혜 면적 (ha)	유효 저수량 (천톤)	조사년도	수질(mg/L. 등급)				주 오염원
							TOC		T-P		
9366	경남	아주	거창군 남하면 양항리	7.0	9.6	2022	4.5	III	0.070	IV	토지계
9367	경남	대곡	거창군 남하면 양항리	8.0	10.2	2022	2.7	Ib	0.169	VI	토지계
9368	경남	대촌	거창군 남하면 둔마리	4.8	5.4	2022	3.8	II	0.044	III	생활계
9369	경남	신촌	거창군 남하면 둔마리	4.0	6.7	2022	6.3	V	0.142	V	생활계
9370	경남	자하	거창군 남하면 지산리	4.9	9.2	2022	3.3	II	0.044	III	토지계
9371	경남	가천	거창군 남하면 대야리	4.0	9.9	2022	2.5	Ib	0.115	V	토지계
9372	경남	학산	거창군 가조면 기리	5.5	3.0	2022	2.5	Ib	0.038	III	토지계
9373	경남	음기2호	거창군 가조면 기리	4.0	3.2	2022	3.0	Ib	0.037	III	토지계
9374	경남	병산	거창군 가조면 사병리	4.0	6.2	2022	3.4	II	0.037	III	토지계
9375	경남	대학	거창군 가조면 도리	8.0	7.7	2022	3.0	Ib	0.038	III	토지계
9376	경남	연각	거창군 가조면 동례리	6.0	5.6	2022	3.3	II	0.024	II	토지계
9377	경남	동례	거창군 가조면 동례리	5.5	2.3	2022	3.5	II	0.050	III	토지계
9378	경남	버지내	거창군 가조면 동례리	5.0	4.4	2022	11.2	VI	0.137	V	토지계
9379	경남	우혜	거창군 가북면 우혜리	4.2	6.8	2022	3.9	II	0.042	III	생활계
9380	경남	송정	거창군 가북면 용암리	5.0	6.0	2022	3.1	II	0.019	Ib	토지계
9381	경남	옥산	거창군 가북면 박암리	3.8	10.7	2022	3.3	II	0.031	III	토지계
9382	경남	신소양	합천군 합천읍 영창리	3.7	4.7	2022	9.6	VI	1.233	VI	토지계
9383	경남	남계	합천군 봉산면 권빈리	4.0	6.9	2022	1.4	Ia	0.105	V	생활계
9384	경남	호미당	합천군 봉산면 권빈리	2.5	3.8	2022	4.0	II	0.155	VI	토지계
9385	경남	권빈	합천군 봉산면 권빈리	17.5	7.6	2022	4.4	III	0.042	III	토지계
9386	경남	봉우제	합천군 봉산면 상현리	6.0	8.4	2022	10.4	VI	0.069	IV	토지계
9387	경남	상현	합천군 봉산면 상현리	4.0	5.5	2022	2.7	Ib	0.040	III	토지계
9388	경남	송림	합천군 봉산면 송림리	2.0	3.4	2022	2.8	Ib	0.111	V	토지계
9389	경남	잣들	합천군 봉산면 계산리	4.0	18.0	2022	2.3	Ib	0.306	VI	토지계
9390	경남	계산	합천군 봉산면 계산리	21.0	15.8	2022	4.9	III	0.072	IV	토지계
9391	경남	서편	합천군 봉산면 계산리	5.0	4.2	2022	6.4	V	0.149	V	토지계
9392	경남	인덕	합천군 봉산면 계산리	8.0	8.3	2022	4.9	III	0.057	IV	토지계
9393	경남	시내지	합천군 봉산면 계산리	12.2	4.0	2022	4.8	III	0.039	III	토지계
9394	경남	양지	합천군 봉산면 양지리	7.0	10.0	2022	5.0	III	0.140	V	토지계
9395	경남	들목	합천군 봉산면 양지리	10.0	7.3	2022	7.0	V	0.397	VI	토지계
9396	경남	팔심	합천군 묘산면 팔심리	15.0	5.7	2022	5.9	IV	0.085	IV	토지계
9397	경남	앞들	합천군 묘산면 팔심리	7.0	5.9	2022	3.9	II	0.104	V	생활계
9398	경남	평촌	합천군 묘산면 안성리	15.0	29.8	2022	3.8	II	0.077	IV	토지계
9399	경남	두무산	합천군 묘산면 안성리	16.0	51.4	2022	2.3	Ib	0.058	IV	토지계
9400	경남	덕마령	합천군 묘산면 관기리	6.0	17.9	2022	7.8	V	0.071	IV	토지계
9401	경남	대밭들	합천군 묘산면 관기리	7.5	2.8	2022	4.1	III	0.055	IV	토지계
9402	경남	가재골	합천군 묘산면 광산리	3.0	3.8	2022	14.0	VI	0.205	VI	토지계
9403	경남	서재골	합천군 묘산면 도옥리	3.0	3.2	2022	3.7	II	0.045	III	토지계
9404	경남	도옥	합천군 묘산면 도옥리	10.0	7.7	2022	1.8	Ia	0.085	IV	토지계
9405	경남	가산앞들	합천군 묘산면 가산리	8.0	4.3	2022	2.4	Ib	0.265	VI	생활계
9406	경남	가산뒷들	합천군 묘산면 가산리	8.0	6.3	2022	4.7	III	0.061	IV	토지계
9407	경남	공곡	합천군 묘산면 가산리	2.0	4.4	2022	9.7	VI	0.132	V	토지계
9408	경남	화양(앞들)	합천군 묘산면 화양리	6.0	5.9	2022	3.3	II	0.159	VI	토지계
9409	경남	화양(건너들)	합천군 묘산면 화양리	5.0	6.0	2022	2.3	Ib	0.183	VI	축산계
9410	경남	큰골	합천군 묘산면 거산리	14.0	7.2	2022	1.6	Ia	0.078	IV	토지계
9411	경남	광산	합천군 묘산면 봉곡리	10.0	8.1	2022	4.2	III	0.120	V	토지계

번호	시도	시설명	소재지	수혜 면적 (ha)	유효 저수량 (천톤)	조사년도	수질(mg/L. 등급)				주 오염원
							TOC		T-P		
9412	경남	오리골	합천군 묘산면 봉곡리	18.0	17.3	2022	2.5	Ib	0.043	III	토지계
9413	경남	진지	합천군 묘산면 봉곡리	2.0	6.4	2022	2.1	Ib	0.030	II	토지계
9414	경남	먹방	합천군 가야면 가천리	6.0	18.9	2022	2.8	Ib	0.056	IV	토지계
9415	경남	덕방	합천군 가야면 가천리	7.0	15.5	2022	2.0	Ia	0.043	III	토지계
9416	경남	골안	합천군 가야면 구미리	12.0	20.7	2022	2.5	Ib	0.031	III	토지계
9417	경남	정대	합천군 야로면 정대리	9.0	17.9	2022	2.5	Ib	0.075	IV	토지계
9418	경남	간음	합천군 야로면 묵촌리	11.7	25.9	2022	1.8	Ia	0.048	III	토지계
9419	경남	묵촌2	합천군 야로면 묵촌리	10.9	13.4	2022	2.1	Ib	0.105	V	토지계
9420	경남	묵촌1	합천군 야로면 묵촌리	13.4	27.9	2022	4.3	III	0.040	III	토지계
9421	경남	구정3	합천군 야로면 구정리	3.0	9.9	2022	2.5	Ib	0.076	IV	축산계
9422	경남	미주말리	합천군 야로면 하빈리	10.0	20.2	2022	3.7	II	0.070	IV	축산계
9423	경남	황새목	합천군 야로면 하빈리	3.5	9.9	2022	4.3	III	0.053	IV	토지계
9424	경남	매촌	합천군 야로면 매촌리	3.5	8.4	2022	2.7	Ib	0.161	VI	토지계
9425	경남	상나대	합천군 야로면 나대리	2.8	13.1	2022	2.9	Ib	0.061	IV	토지계
9426	경남	모로동	합천군 야로면 나대리	3.0	7.5	2022	4.4	III	0.087	IV	토지계
9427	경남	장전(본천)	합천군 울곡면 본천리	4.0	7.0	2022	4.5	III	0.051	IV	토지계
9428	경남	웃담	합천군 울곡면 영전리	6.0	6.8	2022	3.2	II	0.036	III	토지계
9429	경남	박곡안	합천군 쌍책면 상신리	2.0	4.0	2022	7.6	V	0.205	VI	토지계
9430	경남	도방	합천군 쌍책면 상신리	2.7	1.8	2022	3.7	II	0.533	VI	토지계
9431	경남	백정	합천군 쌍책면 덕봉리	5.6	1.5	2022	6.8	V	0.095	IV	토지계
9432	경남	햇골	합천군 쌍책면 진정리	1.5	1.3	2022	6.9	V	0.059	IV	토지계
9433	경남	다라	합천군 쌍책면 다라리	2.5	3.2	2022	10.7	VI	0.078	IV	토지계
9434	경남	인산	합천군 덕곡면 포두리	4.9	2.0	2022	3.7	II	0.137	V	생활계
9435	경남	상대	합천군 덕곡면 장리	4.0	5.1	2022	7.7	V	0.079	IV	토지계
9436	경남	학동	합천군 덕곡면 학리	6.0	12.0	2022	8.2	VI	0.325	VI	생활계
9437	경남	아곡	합천군 덕곡면 울원리	6.1	4.7	2022	7.5	V	0.115	V	토지계
9438	경남	새못	합천군 덕곡면 울원리	5.0	15.4	2022	11.3	VI	0.368	VI	토지계
9439	경남	안골	합천군 덕곡면 본곡리	2.2	5.6	2022	10.0	VI	0.369	VI	토지계
9440	경남	원두동	합천군 덕곡면 본곡리	11.5	23.0	2022	4.0	II	0.150	V	토지계
9441	경남	부곡	합천군 청덕면 대부리	4.0	16.0	2022	7.7	V	0.094	IV	토지계
9442	경남	미곡	합천군 청덕면 미곡리	2.1	8.9	2022	11.6	VI	0.245	VI	축산계
9443	경남	소래	합천군 청덕면 소래리	10.3	48.9	2022	8.5	VI	0.082	IV	토지계
9444	경남	상운봉	합천군 청덕면 운봉리	3.4	1.7	2022	15.5	VI	0.085	IV	토지계
9445	경남	운봉	합천군 청덕면 운봉리	3.0	2.0	2022	4.2	III	0.082	IV	토지계
9446	경남	초곡	합천군 청덕면 초곡리	8.0	26.0	2022	7.9	V	0.105	V	토지계
9447	경남	정동	합천군 청덕면 초곡리	12.0	7.1	2022	4.3	III	0.077	IV	토지계
9448	경남	남암	합천군 대양면 덕정리	16.0	23.4	2022	6.7	V	0.050	III	토지계
9449	경남	염제	합천군 대양면 도리	3.5	1.9	2022	6.5	V	0.101	V	토지계
9450	경남	배제	합천군 쌍백면 대곡리	10.0	16.8	2022	11.2	VI	0.097	IV	토지계
9451	경남	어유곡	합천군 쌍백면 욱리	12.0	27.4	2022	4.3	III	0.057	IV	토지계
9452	경남	예의곡	합천군 쌍백면 욱리	4.0	11.0	2022	3.7	II	0.037	III	토지계
9453	경남	무조곡	합천군 쌍백면 욱리	5.0	4.9	2022	5.6	IV	0.077	IV	토지계
9454	경남	울정	합천군 대병면 회양리	3.0	6.1	2022	7.1	V	0.083	IV	토지계
9455	경남	황계1	합천군 용주면 황계리	8.0	15.0	2022	7.3	V	0.097	IV	생활계
9456	경남	용산	거제시 상동동	9.0	4.4	2022	3.1	II	0.043	III	토지계
9457	경남	곡소	의령군 대의면 신전리	3.6	0.9	2022	4.0	II	0.030	II	토지계

번호	시도	시설명	소재지	수혜 면적 (ha)	유효 저수량 (천톤)	조사년도	수질(mg/L. 등급)				주 오염원
							TOC		T-P		
9458	경남	정동	함안군 함안면 북촌리	20.0	3.5	2022	6.2	V	0.068	IV	토지계
9459	경남	큰담	함안군 함안면 대신리	3.3	0.2	2022	7.2	V	0.112	V	토지계
9460	경남	중담	함안군 함안면 대신리	2.7	0.3	2022	5.0	III	0.033	III	토지계
9461	경남	샛담	함안군 함안면 강명리	4.2	0.3	2022	2.0	Ia	0.032	III	토지계
9462	경남	중산골	함안군 함안면 강명리	3.0	1.0	2022	5.3	IV	0.184	VI	토지계
9463	경남	입사	함안군 대신면 장암리	5.0	17.6	2022	9.3	VI	0.050	III	토지계
9464	경남	가젯골	창녕군 부곡면 부곡리	33.0	48.4	2022	6.2	V	0.124	V	토지계
9465	경남	내우산	고성군 고성읍 우산리	21.0	32.5	2022	2.5	Ib	0.041	III	토지계
9466	경남	덕곡	거창군 거창읍 송정리	6.5	1.7	2022	4.3	III	0.043	III	토지계
9467	경남	응곡(1030)	거창군 거창읍 장팔리	35.0	130.0	2022	4.9	III	0.048	III	토지계
9468	경남	월곡2호	거창군 남하면 무릉리	2.2	11.5	2022	2.8	Ib	0.031	III	토지계
9469	경남	금산1	창원시 의창구 동읍 금산리	4.0	3.1	2021	4.8	III	0.173	VI	토지계
9470	경남	고양	창원시 의창구 동읍 화양리	3.3	21.0	2021	4.8	III	0.202	VI	토지계
9471	경남	다호	창원시 의창구 동읍 다호리	3.0	5.4	2021	3.4	II	0.072	IV	토지계
9472	경남	덕산2	창원시 의창구 동읍 덕산리	5.0	9.3	2021	4.2	III	0.082	IV	토지계
9473	경남	봉산	창원시 의창구 동읍 봉산리	3.0	14.5	2021	3.4	II	0.101	V	토지계
9474	경남	고암	창원시 의창구 북면 고암리	3.0	3.9	2021	3.6	II	0.048	III	토지계
9475	경남	동전	창원시 의창구 북면 동전리	3.0	11.0	2021	0.5	Ia	0.019	Ib	토지계
9476	경남	남백2	창원시 의창구 북면 월백리	3.3	4.2	2021	0.5	Ia	0.010	Ia	토지계
9477	경남	절골	창원시 의창구 북면 월백리	3.3	10.0	2021	0.5	Ia	0.010	Ia	토지계
9478	경남	현도	창원시 의창구 북면 외산리	3.0	2.8	2021	0.5	Ia	0.010	Ia	토지계
9479	경남	잉어터	창원시 의창구 북면 고암리	3.0	3.3	2021	0.5	Ia	0.010	Ia	토지계
9480	경남	봉곡2	창원시 의창구 동읍 봉곡리	1.0	1.9	2021	3.6	II	0.096	IV	토지계
9481	경남	현천	창원시 의창구 북면 무곡리	4.0	9.4	2021	3.8	II	0.048	III	토지계
9482	경남	무곡2	창원시 의창구 북면 무곡리	4.0	11.9	2021	2.8	Ib	0.034	III	토지계
9483	경남	남백1	창원시 의창구 북면 월백리	3.0	26.0	2021	0.6	Ia	0.010	Ia	토지계
9484	경남	상복1	창원시 성산구 상복동	1.0	7.0	2021	2.8	Ib	0.048	III	토지계
9485	경남	삼귀	창원시 성산구 귀산동	2.0	2.4	2021	3.5	II	0.048	III	토지계
9486	경남	정삼	창원시 마산합포구 진북면 정현리	5.0	12.0	2021	0.5	Ia	0.019	Ib	토지계
9487	경남	양평	창원시 마산합포구 구산면 반동리	5.5	24.5	2021	2.8	Ib	0.038	III	토지계
9488	경남	유산1	창원시 마산합포구 구산면 유산리	4.0	11.0	2021	3.4	II	0.043	III	토지계
9489	경남	주도	창원시 마산합포구 진동면 요장리	4.0	6.0	2021	3.2	II	0.038	III	토지계
9490	경남	정곡(진북)	창원시 마산합포구 진북면 인곡리	20.5	44.0	2021	0.5	Ia	0.014	Ib	토지계
9491	경남	연동	창원시 마산합포구 진북면 망곡리	10.6	12.0	2021	0.4	Ia	0.010	Ia	토지계
9492	경남	탑동	창원시 마산합포구 진전면 오서리	6.0	8.0	2021	0.5	Ia	0.010	Ia	토지계
9493	경남	봉암1	창원시 마산합포구 진전면 봉암리	16.0	20.0	2021	0.6	Ia	0.019	Ib	토지계
9494	경남	대현	창원시 마산합포구 진북면 정현리	35.0	39.0	2021	0.5	Ia	0.024	II	토지계
9495	경남	유산2	창원시 마산합포구 구산면 유산리	11.0	13.0	2021	2.8	Ib	0.034	III	토지계
9496	경남	심리	창원시 마산합포구 구산면 심리	6.0	9.0	2021	3.6	II	0.043	III	토지계
9497	경남	죽암1	창원시 마산회원구 내서읍 중리	3.0	5.0	2021	0.6	Ia	0.010	Ia	토지계
9498	경남	백일	창원시 진해구 북부동	11.2	19.5	2021	0.5	Ia	0.010	Ia	토지계
9499	경남	소사	창원시 진해구 소사동	3.3	11.0	2021	0.5	Ia	0.010	Ia	토지계
9500	경남	본동	창원시 진해구 자은동	6.2	33.4	2021	0.5	Ia	0.014	Ib	토지계
9501	경남	관정	창원시 진해구 북부동	4.3	7.6	2021	0.6	Ia	0.010	Ia	토지계
9502	경남	동매	창원시 진해구 두동	4.0	18.0	2021	0.5	Ia	0.010	Ia	토지계
9503	경남	내곡2	창원시 진해구 마천동	2.0	4.0	2021	0.5	Ia	0.010	Ia	토지계

번호	시도	시설명	소재지	수혜 면적 (ha)	유효 저수량 (천톤)	조사년도	수질(mg/L. 등급)				주 오염원
							TOC		T-P		
9504	경남	큰두동	창원시 진해구 두동	4.0	27.3	2021	0.6	Ia	0.014	Ib	토지계
9505	경남	전골	창원시 진해구 두동	9.0	13.0	2021	0.5	Ia	0.010	Ia	토지계
9506	경남	유동	진주시 내동면 우수리	8.4	3.6	2021	4.3	III	0.034	III	토지계
9507	경남	대사골	진주시 내동면 신울리	11.0	5.6	2021	3.3	II	0.062	IV	토지계
9508	경남	밤실골	진주시 내동면 신울리	13.0	7.7	2021	3.9	II	0.034	III	토지계
9509	경남	산강	진주시 내동면 독산리	11.0	4.9	2021	6.0	IV	0.082	IV	토지계
9510	경남	정동	진주시 내동면 우수리	11.0	3.2	2021	4.0	II	0.024	II	토지계
9511	경남	미르실	진주시 내동면 신울리	14.0	7.5	2021	2.7	Ib	0.029	II	토지계
9512	경남	소곡	진주시 정촌면 소곡리	12.1	15.5	2021	5.4	IV	0.058	IV	토지계
9513	경남	죽봉	진주시 정촌면 화개리	17.5	104.4	2021	4.2	III	0.038	III	토지계
9514	경남	강주	진주시 정촌면 예하리	10.0	20.2	2021	3.6	II	0.115	V	토지계
9515	경남	대초	진주시 정촌면 예상리	5.5	5.1	2021	4.2	III	0.086	IV	토지계
9516	경남	하박골	진주시 금곡면 검암리	11.0	4.6	2021	3.8	II	0.058	IV	토지계
9517	경남	방아골	진주시 금곡면 죽곡리	19.0	42.8	2021	2.0	Ia	0.019	Ib	축산계
9518	경남	상이	진주시 문산읍 상문리	19.0	96.3	2021	3.5	II	0.024	II	토지계
9519	경남	양전구	진주시 일반성면 답천리	8.0	11.3	2021	3.7	II	0.034	III	토지계
9520	경남	유동	진주시 대곡면 와룡리	7.0	7.4	2021	4.5	III	0.106	V	토지계
9521	경남	마산	진주시 금산면 갈전리	11.2	67.3	2021	4.3	III	0.062	IV	토지계
9522	경남	절골	진주시 미천면 오방리	6.0	4.1	2021	3.6	II	0.053	IV	토지계
9523	경남	안골	진주시 미천면 어옥리	18.9	5.7	2021	4.3	III	0.019	Ib	토지계
9524	경남	신촌	진주시 미천면 미곡리	9.0	6.6	2021	3.5	II	0.043	III	토지계
9525	경남	내울	진주시 명석면 외울리	8.0	5.1	2021	1.6	Ia	0.034	III	토지계
9526	경남	내촌	진주시 대평면 내촌리	6.0	8.9	2021	4.2	III	0.067	IV	토지계
9527	경남	갈전	진주시 명석면 계월리	9.0	13.2	2021	5.4	IV	0.144	V	토지계
9528	경남	법윤	진주시 문산읍 상문리	18.4	35.3	2021	3.0	Ib	0.019	Ib	토지계
9529	경남	구리곡	진주시 진성면 대사리	9.0	20.0	2021	4.3	III	0.014	Ib	토지계
9530	경남	용소	진주시 문산읍 두산리	9.0	9.0	2021	4.4	III	0.072	IV	토지계
9531	경남	대곡	진주시 대곡면 대곡리	14.0	10.6	2021	2.1	Ib	0.048	III	토지계
9532	경남	외울	진주시 명석면 외울리	16.0	25.0	2021	1.7	Ia	0.048	III	토지계
9533	경남	심대	진주시 정촌면 대축리	10.5	9.2	2021	3.2	II	0.019	Ib	토지계
9534	경남	어정골	진주시 금곡면 죽곡리	7.0	8.5	2021	1.6	Ia	0.067	IV	토지계
9535	경남	유계	진주시 유곡동	6.0	16.0	2021	4.7	III	0.043	III	토지계
9536	경남	절골	진주시 금곡면 정지리	10.0	9.4	2021	5.2	IV	0.082	IV	토지계
9537	경남	도장	진주시 일반성면 답천리	5.0	1.8	2021	4.8	III	0.043	III	토지계
9538	경남	정수	진주시 집현면 정수리	14.0	9.5	2021	3.0	Ib	0.072	IV	토지계
9539	경남	불당	진주시 미천면 안간리	18.0	52.9	2021	2.0	Ia	0.048	III	토지계
9540	경남	평방	진주시 집현면 정평리	13.0	21.0	2021	4.0	II	0.077	IV	토지계
9541	경남	오목	진주시 미천면 미곡리	8.0	4.7	2021	3.4	II	0.014	Ib	토지계
9542	경남	당촌	진주시 대평면 당촌리	5.5	1.4	2021	3.1	II	0.048	III	토지계
9543	경남	하촌	진주시 진성면 가진리	5.0	6.3	2021	2.4	Ib	0.029	II	토지계
9544	경남	계곡	진주시 문산읍 상문리	5.0	11.6	2021	2.9	Ib	0.048	III	토지계
9545	경남	절골	진주시 대곡면 용암리	8.0	2.3	2021	2.3	Ib	0.096	IV	토지계
9546	경남	판북	진주시 판문동	18.0	62.0	2021	5.0	III	0.043	III	토지계
9547	경남	판남	진주시 판문동	19.3	64.0	2021	4.5	III	0.019	Ib	토지계
9548	경남	봉동	진주시 정촌면 관봉리	10.8	20.3	2021	4.1	III	0.062	IV	산업계
9549	경남	씩골	진주시 대곡면 설매리	8.0	9.9	2021	4.0	II	0.058	IV	토지계

번호	시도	시설명	소재지	수혜 면적 (ha)	유효 저수량 (천톤)	조사년도	수질(mg/L. 등급)				주 오염원
							TOC		T-P		
9550	경남	철수	진주시 집현면 정수리	11.0	16.6	2021	2.5	Ib	0.024	II	토지계
9551	경남	정촌	진주시 미천면 효자리	5.0	2.9	2021	4.1	III	0.062	IV	산업계
9552	경남	무동	진주시 미천면 효자리	8.0	11.0	2021	1.6	Ia	0.043	III	토지계
9553	경남	효자	진주시 미천면 효자리	9.0	16.0	2021	1.9	Ia	0.048	III	토지계
9554	경남	가봉	진주시 금곡면 가봉리	5.0	7.5	2021	6.5	V	0.048	III	토지계
9555	경남	용산	진주시 명석면 용산리	5.0	4.7	2021	2.6	Ib	0.072	IV	토지계
9556	경남	석계	진주시 금곡면 두문리	14.0	8.7	2021	2.3	Ib	0.043	III	토지계
9557	경남	송정	진주시 문산읍 갈곡리	10.0	4.7	2021	4.1	III	0.029	II	토지계
9558	경남	가시골	진주시 문산읍 갈곡리	9.0	8.2	2021	3.5	II	0.062	IV	토지계
9559	경남	월광	진주시 문산읍 상문리	5.0	2.8	2021	2.7	Ib	0.062	IV	토지계
9560	경남	모심	진주시 정촌면 화개리	5.0	5.8	2021	5.2	IV	0.077	IV	토지계
9561	경남	양전신	진주시 일반성면 답천리	2.0	5.5	2021	3.9	II	0.014	Ib	토지계
9562	경남	죽곡	진주시 금곡면 죽곡리	10.7	7.6	2021	2.3	Ib	0.014	Ib	토지계
9563	경남	덕진	진주시 미천면 어옥리	16.0	64.0	2021	4.0	II	0.014	Ib	토지계
9564	경남	삼웅	진주시 정촌면 소곡리	12.0	56.4	2021	5.3	IV	0.091	IV	토지계
9565	경남	유동	진주시 대곡면 와룡리	15.0	7.4	2021	5.1	IV	0.106	V	토지계
9566	경남	우봉2	진주시 금곡면 가봉리	5.9	23.4	2021	4.1	III	0.048	III	토지계
9567	경남	원평	통영시 용남면 원평리	3.4	7.3	2021	1.0	Ia	0.173	VI	생활계
9568	경남	내촌	통영시 광도면 황리	3.0	83.1	2021	1.0	Ia	0.082	IV	토지계
9569	경남	대고포	통영시 한산면 염호리	2.9	15.3	2021	1.8	Ia	0.014	Ib	토지계
9570	경남	음촌	통영시 용남면 삼화리	1.5	2.0	2021	0.5	Ia	0.082	IV	토지계
9571	경남	망곡	통영시 한산면 두역리	2.8	7.4	2021	0.8	Ia	0.014	Ib	토지계
9572	경남	저산	통영시 도산면 저산리	3.2	0.9	2021	2.7	Ib	0.048	III	토지계
9573	경남	법송	통영시 도산면 법송리	3.2	19.7	2021	1.0	Ia	0.014	Ib	생활계
9574	경남	동달	통영시 용남면 동달리	2.4	3.2	2021	1.8	Ia	0.014	Ib	토지계
9575	경남	신거	통영시 한산면 두역리	3.3	22.0	2021	1.3	Ia	0.019	Ib	토지계
9576	경남	어정곡	사천시 사천읍 장전리	15.0	77.0	2021	3.0	Ib	0.029	II	토지계
9577	경남	토촌	사천시 사천읍 구암리	5.4	15.9	2021	3.8	II	0.043	III	토지계
9578	경남	백산	사천시 사천읍 구암리	5.0	33.5	2021	3.5	II	0.010	Ia	토지계
9579	경남	웅곡	사천시 사천읍 두량리	3.6	8.5	2021	4.4	III	0.038	III	토지계
9580	경남	실밭	사천시 곤양면 중항리	10.0	6.1	2021	6.3	V	0.062	IV	토지계
9581	경남	안도	사천시 곤양면 중항리	4.8	2.9	2021	4.9	III	0.029	II	토지계
9582	경남	점복	사천시 곤양면 중항리	9.9	5.0	2021	4.1	III	0.154	VI	토지계
9583	경남	침곡	사천시 정동면 예수리	10.0	16.5	2021	4.0	II	0.072	IV	토지계
9584	경남	화암전	사천시 정동면 화암리	7.9	20.7	2021	4.1	III	0.029	II	토지계
9585	경남	이곡	사천시 이홀동	10.9	16.1	2021	2.1	Ib	0.557	VI	토지계
9586	경남	죽전	사천시 죽림동	3.1	7.6	2021	1.9	Ia	0.149	V	토지계
9587	경남	문화	사천시 죽림동	6.0	14.1	2021	2.6	Ib	0.062	IV	토지계
9588	경남	기곡	사천시 사천읍 구암리	5.0	17.8	2021	2.8	Ib	0.014	Ib	토지계
9589	경남	화암	사천시 정동면 화암리	4.3	7.7	2021	4.1	III	0.038	III	토지계
9590	경남	수청	사천시 정동면 수청리	9.6	8.4	2021	0.9	Ia	0.010	Ia	토지계
9591	경남	묵곡	사천시 사천읍 금곡리	4.4	7.8	2021	1.5	Ia	0.019	Ib	토지계
9592	경남	와티	사천시 곤양면 중항리	7.8	2.7	2021	4.5	III	0.034	III	토지계
9593	경남	대산	사천시 정동면 장산리	8.4	32.8	2021	2.0	Ia	0.019	Ib	토지계
9594	경남	미곡	사천시 사천읍 두량리	4.3	8.6	2021	3.2	II	0.010	Ia	토지계

번호	시도	시설명	소재지	수혜 면적 (ha)	유효 저수량 (천톤)	조사년도	수질(mg/L. 등급)				주 오염원
							TOC		T-P		
9595	경남	본촌	사천시 곤양면 환덕리	8.8	8.4	2021	6.4	V	0.029	II	토지계
9596	경남	광암	사천시 곤양면 환덕리	7.0	13.0	2021	3.7	II	0.034	III	토지계
9597	경남	동천	사천시 곤양면 목곡리	6.0	2.5	2021	3.6	II	0.014	Ib	토지계
9598	경남	대리큰	김해시 주촌면 원지리	5.0	28.4	2021	4.2	III	0.019	Ib	토지계
9599	경남	덕암	김해시 주촌면 덕암리	5.5	6.9	2021	4.0	II	0.038	III	토지계
9600	경남	연지	김해시 주촌면 천곡리	4.1	7.2	2021	4.9	III	0.038	III	토지계
9601	경남	학교앞	김해시 주촌면 내삼리	12.1	18.9	2021	3.7	II	0.053	IV	생활계
9602	경남	우계2	김해시 상동면 우계리	4.0	6.2	2021	2.3	Ib	0.096	IV	토지계
9603	경남	용전	김해시 진영읍 신용리	4.5	3.5	2021	3.0	Ib	0.096	IV	토지계
9604	경남	용곡	김해시 주촌면 덕암리	8.0	6.3	2021	3.6	II	0.053	IV	토지계
9605	경남	신기	김해시 주촌면 망덕리	5.5	5.6	2021	3.8	II	0.043	III	토지계
9606	경남	의전2	김해시 진영읍 의전리	5.6	14.0	2021	2.9	Ib	0.062	IV	토지계
9607	경남	당리2	김해시 진례면 송현리	5.5	16.1	2021	3.3	II	0.043	III	토지계
9608	경남	하계1	김해시 진영읍 하계리	7.2	13.5	2021	2.8	Ib	0.101	V	토지계
9609	경남	옥계	김해시 주촌면 덕암리	7.8	9.6	2021	1.9	Ia	0.062	IV	토지계
9610	경남	내삼	김해시 주촌면 내삼리	20.0	113.0	2021	2.5	Ib	0.024	II	토지계
9611	경남	우동3	김해시 진영읍 우동리	18.0	97.6	2021	3.2	II	0.134	V	토지계
9612	경남	청학	밀양시 삼랑진읍 청학리	10.0	38.3	2021	2.9	Ib	0.014	Ib	토지계
9613	경남	용전	밀양시 삼랑진읍 용전리	3.6	6.9	2021	4.2	III	0.024	II	토지계
9614	경남	평리	밀양시 상남면 남산리	6.0	11.6	2021	3.0	Ib	0.019	Ib	토지계
9615	경남	외대	밀양시 초동면 봉황리	5.0	3.7	2021	7.8	V	0.475	VI	토지계
9616	경남	매곡	밀양시 청도면 요고리	15.0	16.5	2021	3.2	II	0.096	IV	토지계
9617	경남	덕산	밀양시 청도면 고법리	12.5	28.0	2021	3.4	II	0.077	IV	생활계
9618	경남	팔방상	밀양시 청도면 고법리	10.0	14.4	2021	3.7	II	0.398	VI	토지계
9619	경남	팔방중	밀양시 청도면 고법리	10.0	46.3	2021	3.0	Ib	0.053	IV	토지계
9620	경남	인목상	밀양시 청도면 인산리	14.3	94.0	2021	3.1	II	0.019	Ib	토지계
9621	경남	용소	밀양시 단장면 감물리	10.0	36.9	2021	3.7	II	0.115	V	토지계
9622	경남	오례	밀양시 부북면 오례리	7.7	6.8	2021	4.0	II	0.029	II	토지계
9623	경남	칠성	밀양시 삼랑진읍 용성리	5.0	6.3	2021	4.0	II	0.014	Ib	토지계
9624	경남	우곡2	밀양시 삼랑진읍 우곡리	15.0	40.7	2021	6.1	V	0.298	VI	생활계
9625	경남	장곡	밀양시 무안면 동산리	8.0	16.6	2021	3.2	II	0.082	IV	토지계
9626	경남	점동	밀양시 무안면 마흘리	6.0	10.6	2021	0.4	Ia	0.005	Ia	토지계
9627	경남	현포	밀양시 부북면 후사포리	7.0	13.2	2021	3.2	II	0.024	II	토지계
9628	경남	삼손	밀양시 초동면 덕산리	25.0	40.7	2021	2.5	Ib	0.048	III	생활계
9629	경남	솔마	밀양시 청도면 소태리	7.0	10.9	2021	1.8	Ia	0.024	II	토지계
9630	경남	호음	밀양시 청도면 구기리	6.5	14.0	2021	1.0	Ia	0.014	Ib	토지계
9631	경남	내대	밀양시 초동면 봉황리	4.0	5.1	2021	2.4	Ib	0.067	IV	토지계
9632	경남	소태	밀양시 청도면 소태리	10.0	48.0	2021	2.3	Ib	0.038	III	토지계
9633	경남	연곡1	밀양시 초동면 봉황리	8.1	11.7	2021	5.8	IV	0.072	IV	생활계
9634	경남	대사1	밀양시 하남읍 대사리	6.2	9.2	2021	4.5	III	0.110	V	토지계
9635	경남	청학2	밀양시 삼랑진읍 청학리	5.0	29.7	2021	2.1	Ib	0.029	II	토지계
9636	경남	구기상	밀양시 청도면 구기리	5.0	49.1	2021	1.4	Ia	0.005	Ia	토지계
9637	경남	조곡	밀양시 초동면 봉황리	7.0	14.2	2021	3.5	II	0.034	III	토지계
9638	경남	대구령	밀양시 초동면 성만리	5.0	11.4	2021	2.3	Ib	0.158	VI	토지계
9639	경남	봉대	밀양시 초동면 봉황리	8.0	51.4	2021	2.0	Ia	0.034	III	생활계
9640	경남	법동	거제시 거제면 법동리	2.0	2.8	2021	0.8	Ia	0.024	II	토지계

번호	시도	시설명	소재지	수혜 면적 (ha)	유효 저수량 (천톤)	조사년도	수질(mg/L. 등급)				주 오염원
							TOC		T-P		
9641	경남	창외	거제시 사등면 창호리	1.0	5.7	2021	1.2	Ia	0.053	IV	토지계
9642	경남	상덕	거제시 덕포동	4.9	11.9	2021	1.2	Ia	0.034	III	토지계
9643	경남	구조라	거제시 일운면 구조라리	4.0	2.2	2021	0.5	Ia	0.034	III	토지계
9644	경남	영북	거제시 동부면 오송리	9.0	8.8	2021	1.6	Ia	0.034	III	생활계
9645	경남	외간	거제시 거제면 외간리	2.0	3.6	2021	1.8	Ia	0.014	Ib	토지계
9646	경남	서당골	거제시 장목면 농소리	4.0	6.6	2021	2.0	Ia	0.269	VI	토지계
9647	경남	송진	거제시 장목면 송진포리	9.0	2.1	2021	2.9	Ib	0.029	II	토지계
9648	경남	다대	거제시 남부면 다대리	30.4	13.8	2021	0.7	Ia	0.019	Ib	토지계
9649	경남	호계	양산시 호계동	3.0	6.8	2021	2.8	Ib	0.034	III	토지계
9650	경남	명곡	양산시 명곡동	2.0	6.5	2021	3.2	II	0.082	IV	토지계
9651	경남	회현	양산시 교동	2.0	9.9	2021	1.5	Ia	0.086	IV	토지계
9652	경남	지내1	양산시 원동면 화제리	3.0	12.0	2021	0.9	Ia	0.010	Ia	토지계
9653	경남	사배큰	양산시 동면 사송리	4.0	16.0	2021	1.0	Ia	0.005	Ia	토지계
9654	경남	남락밖	양산시 동면 여락리	3.0	8.5	2021	1.2	Ia	0.067	IV	토지계
9655	경남	남락안	양산시 동면 여락리	4.0	3.9	2021	1.0	Ia	0.058	IV	토지계
9656	경남	개곡	양산시 동면 개곡리	5.0	10.7	2021	2.1	Ib	0.029	II	토지계
9657	경남	내화	양산시 원동면 화제리	5.0	6.8	2021	0.8	Ia	0.014	Ib	토지계
9658	경남	명언	양산시 원동면 화제리	3.6	7.9	2021	0.6	Ia	0.226	VI	토지계
9659	경남	한들	양산시 하북면 지산리	10.0	20.4	2021	5.2	IV	0.048	III	토지계
9660	경남	갈밭	양산시 하북면 지산리	3.0	8.0	2021	2.4	Ib	0.014	Ib	토지계
9661	경남	정자	양산시 하북면 순지리	5.0	11.1	2021	4.5	III	0.019	Ib	토지계
9662	경남	논실	양산시 하북면 답곡리	4.0	8.6	2021	2.6	Ib	0.086	IV	토지계
9663	경남	초산	양산시 하북면 초산리	4.0	10.9	2021	5.1	IV	0.010	Ia	토지계
9664	경남	성천	양산시 하북면 답곡리	3.0	17.7	2021	2.5	Ib	0.030	II	토지계
9665	경남	녹동	양산시 하북면 백록리	7.0	9.8	2021	1.7	Ia	0.115	V	토지계
9666	경남	백동1	양산시 소주동	2.0	96.1	2021	2.7	Ib	0.034	III	토지계
9667	경남	백동2	양산시 소주동	6.0	24.9	2021	4.8	III	0.072	IV	토지계
9668	경남	매곡	양산시 매곡동	7.0	15.6	2021	1.6	Ia	0.034	III	토지계
9669	경남	가산	양산시 동면 가산리	3.0	12.1	2021	5.2	IV	0.005	Ia	토지계
9670	경남	주진	양산시 주진동	15.0	78.6	2021	2.2	Ib	0.010	Ia	토지계
9671	경남	외화	양산시 원동면 화제리	8.0	4.1	2021	3.6	II	0.029	II	토지계
9672	경남	오령지	의령군 의령읍 상리	13.0	26.0	2021	3.4	II	0.053	IV	토지계
9673	경남	내동	의령군 대의면 다사리	2.5	3.7	2021	5.3	IV	0.019	Ib	생활계
9674	경남	지곡상	의령군 화정면 상이리	3.8	1.0	2021	4.8	III	0.312	VI	토지계
9675	경남	지곡하	의령군 화정면 상이리	1.4	4.0	2021	6.4	V	0.024	II	토지계
9676	경남	사곡	의령군 화정면 상이리	1.7	1.1	2021	2.8	Ib	0.034	III	토지계
9677	경남	우시곡	의령군 용덕면 연리	3.9	9.0	2021	5.0	III	0.067	IV	토지계
9678	경남	죽전	의령군 용덕면 죽전리	1.3	3.0	2021	4.2	III	0.048	III	토지계
9679	경남	울산	의령군 낙서면 울산리	7.0	23.0	2021	4.7	III	0.158	VI	토지계
9680	경남	상촌	의령군 유곡면 송산리	2.6	1.2	2021	2.4	Ib	0.130	V	토지계
9681	경남	척곡	의령군 의령읍 중리	17.9	36.4	2021	1.9	Ia	0.048	III	토지계
9682	경남	신전소	의령군 대의면 신전리	5.2	65.0	2021	1.8	Ia	0.005	Ia	토지계
9683	경남	하촌	의령군 대의면 하촌리	4.9	14.6	2021	2.7	Ib	0.005	Ia	토지계
9684	경남	수부	의령군 칠곡면 도산리	14.2	14.9	2021	2.4	Ib	0.010	Ia	토지계
9685	경남	양천	의령군 칠곡면 내조리	10.5	8.5	2021	3.6	II	0.053	IV	토지계
9686	경남	항수	의령군 칠곡면 도산리	7.4	3.9	2021	2.8	Ib	0.014	Ib	토지계

번호	시도	시설명	소재지	수혜 면적 (ha)	유효 저수량 (천톤)	조사년도	수질(mg/L. 등급)				주 오염원
							TOC		T-P		
9687	경남	사곡	의령군 대의면 중촌리	9.3	3.9	2021	5.3	IV	0.024	II	토지계
9688	경남	평촌	의령군 대의면 마쌍리	4.7	1.2	2021	2.6	Ib	0.014	Ib	토지계
9689	경남	부곡	의령군 대의면 추산리	7.4	6.8	2021	3.5	II	0.005	Ia	토지계
9690	경남	죽공	의령군 칠곡면 산북리	1.5	2.3	2021	2.8	Ib	0.067	IV	토지계
9691	경남	양촌	의령군 칠곡면 산북리	8.5	0.5	2021	1.7	Ia	0.014	Ib	토지계
9692	경남	공모	의령군 화정면 상이리	2.8	1.3	2021	5.5	IV	0.029	II	토지계
9693	경남	외산다	의령군 의령읍 상리	6.0	13.0	2021	3.5	II	0.062	IV	토지계
9694	경남	운곡	의령군 의령읍 중리	2.8	3.0	2021	4.4	III	0.091	IV	토지계
9695	경남	우곡	의령군 칠곡면 외조리	2.8	7.8	2021	4.2	III	0.053	IV	토지계
9696	경남	서솔	의령군 대의면 하촌리	2.3	1.8	2021	3.0	Ib	0.014	Ib	토지계
9697	경남	창곡	의령군 부림면 감암리	1.0	28.0	2021	5.4	IV	0.269	VI	토지계
9698	경남	하여	의령군 부림면 여배리	6.9	5.0	2021	4.5	III	0.125	V	토지계
9699	경남	토곡	의령군 궁류면 토곡리	1.5	39.9	2021	1.8	Ia	0.058	IV	생활계
9700	경남	운암	의령군 가례면 운암리	7.0	14.0	2021	1.7	Ia	0.053	IV	토지계
9701	경남	산북	의령군 칠곡면 산북리	9.0	9.6	2021	2.2	Ib	0.010	Ia	토지계
9702	경남	상여	의령군 부림면 묵방리	5.0	4.0	2021	1.9	Ia	0.048	III	토지계
9703	경남	개승	의령군 가례면 개승리	13.2	26.4	2021	1.4	Ia	0.101	V	토지계
9704	경남	태오곡	의령군 용덕면 연리	8.5	9.0	2021	4.2	III	0.058	IV	토지계
9705	경남	신전대	의령군 대의면 신전리	6.1	30.7	2021	2.2	Ib	0.029	II	토지계
9706	경남	산남	의령군 칠곡면 산남리	12.6	4.7	2021	2.0	Ia	0.019	Ib	생활계
9707	경남	구룡포	의령군 의령읍 상리	3.9	2.2	2021	2.6	Ib	0.043	III	토지계
9708	경남	압수	의령군 칠곡면 도산리	3.8	3.1	2021	3.5	II	0.024	II	토지계
9709	경남	산상	의령군 칠곡면 내조리	3.0	9.4	2021	2.0	Ia	0.067	IV	생활계
9710	경남	자굴티	의령군 칠곡면 내조리	3.0	6.0	2021	1.9	Ia	0.058	IV	토지계
9711	경남	마전	의령군 대의면 중촌리	7.0	1.3	2021	2.4	Ib	0.038	III	토지계
9712	경남	광정(하)	함안군 가야읍 도항리	16.0	4.3	2021	2.4	Ib	0.197	VI	토지계
9713	경남	도음(하)	함안군 가야읍 신음리	4.0	1.4	2021	4.4	III	0.058	IV	토지계
9714	경남	못뚝골	함안군 가야읍 신음리	5.0	1.6	2021	3.3	II	0.038	III	토지계
9715	경남	기일골	함안군 가야읍 혈곡리	8.0	2.3	2021	3.3	II	0.029	II	토지계
9716	경남	부정골	함안군 가야읍 혈곡리	5.0	0.3	2021	3.7	II	0.014	Ib	토지계
9717	경남	선왕	함안군 가야읍 가야리	8.0	0.8	2021	7.5	V	0.144	V	토지계
9718	경남	석산(하)	함안군 가야읍 묘사리	15.0	1.4	2021	3.5	II	0.038	III	토지계
9719	경남	이곡(가야)	함안군 가야읍 산서리	7.0	0.4	2021	5.3	IV	0.043	III	토지계
9720	경남	데미기	함안군 함안면 봉성리	6.0	0.7	2021	3.9	II	0.178	VI	토지계
9721	경남	백암	함안군 함안면 북촌리	19.0	7.4	2021	3.6	II	0.168	VI	토지계
9722	경남	령서	함안군 칠북면 이령리	1.0	2.1	2021	4.2	III	0.350	VI	토지계
9723	경남	교동	함안군 칠원읍 구성리	3.0	6.0	2021	5.7	IV	0.043	III	토지계
9724	경남	도둑골	함안군 산인면 운곡리	8.0	18.0	2021	4.4	III	0.048	III	토지계
9725	경남	어연	함안군 산인면 부봉리	4.0	7.2	2021	3.1	II	0.053	IV	토지계
9726	경남	외동	함안군 산인면 내인리	4.0	2.5	2021	1.4	Ia	0.067	IV	토지계
9727	경남	안인제1	함안군 산인면 내인리	5.0	8.0	2021	4.2	III	0.043	III	토지계
9728	경남	안인제2	함안군 산인면 내인리	5.0	3.2	2021	3.5	II	0.058	IV	토지계
9729	경남	가산	함안군 산인면 송정리	3.0	1.6	2021	5.2	IV	0.163	VI	토지계
9730	경남	대천	함안군 산인면 모곡리	4.0	5.4	2021	2.6	Ib	0.062	IV	토지계
9731	경남	수동	함안군 산인면 모곡리	3.0	1.3	2021	3.9	II	0.038	III	토지계
9732	경남	갈전	함안군 산인면 모곡리	4.0	2.7	2021	3.8	II	0.274	VI	토지계

번호	시도	시설명	소재지	수혜 면적 (ha)	유효 저수량 (천톤)	조사년도	수질(mg/L. 등급)				주 오염원
							TOC		T-P		
9733	경남	도천	함안군 산인면 모곡리	3.0	19.0	2021	4.9	III	0.058	IV	토지계
9734	경남	산익	함안군 산인면 신산리	10.0	27.0	2021	3.8	II	0.043	III	토지계
9735	경남	모곡제2	함안군 산인면 신산리	6.0	10.0	2021	2.6	Ib	0.029	II	토지계
9736	경남	모곡제1	함안군 산인면 신산리	9.0	30.0	2021	3.9	II	0.096	IV	토지계
9737	경남	부곡(산인)	함안군 산인면 신산리	4.0	11.0	2021	1.5	Ia	0.144	V	토지계
9738	경남	죽령골	함안군 산인면 입곡리	7.0	14.4	2021	3.9	II	0.072	IV	토지계
9739	경남	찬샘	함안군 여항면 내곡리	10.0	2.2	2021	2.2	Ib	0.048	III	토지계
9740	경남	조곡	함안군 여항면 외암리	18.0	35.0	2021	2.0	Ia	0.048	III	토지계
9741	경남	운봉	함안군 산인면 운곡리	10.0	8.0	2021	3.5	II	0.038	III	토지계
9742	경남	계티	함안군 가야읍 사내리	11.0	1.4	2021	4.2	III	0.024	II	토지계
9743	경남	내인	함안군 산인면 내인리	3.0	1.9	2021	3.5	II	0.058	IV	토지계
9744	경남	진능골	함안군 산인면 입곡리	4.0	7.2	2021	4.1	III	0.058	IV	토지계
9745	경남	장승곡	함안군 산인면 운곡리	5.0	4.5	2021	4.2	III	0.029	II	토지계
9746	경남	부봉	함안군 산인면 부봉리	3.0	4.5	2021	5.6	IV	0.077	IV	토지계
9747	경남	상곡	함안군 가야읍 춘곡리	7.0	2.2	2021	17.8	VI	0.163	VI	토지계
9748	경남	도음내동	함안군 가야읍 신음리	4.0	6.2	2021	4.2	III	0.029	II	토지계
9749	경남	안령곡	함안군 산인면 입곡리	7.0	16.2	2021	3.1	II	0.077	IV	토지계
9750	경남	장동1	함안군 칠원읍 장암리	10.0	3.2	2021	3.8	II	0.062	IV	토지계
9751	경남	부봉원곡	함안군 산인면 부봉리	3.0	1.5	2021	4.1	III	0.058	IV	토지계
9752	경남	덕전(내동)	함안군 가야읍 사내리	5.0	2.7	2021	4.4	III	0.029	II	토지계
9753	경남	대장골	함안군 산인면 운곡리	4.0	16.2	2021	4.9	III	0.024	II	토지계
9754	경남	광정(상)	함안군 가야읍 도항리	4.0	18.0	2021	3.3	II	0.043	III	토지계
9755	경남	석현	창녕군 창녕읍 외부리	10.0	5.6	2021	4.0	II	0.014	Ib	토지계
9756	경남	우진기	창녕군 창녕읍 퇴천리	17.6	38.7	2021	3.8	II	0.086	IV	토지계
9757	경남	물땡	창녕군 창녕읍 탐하리	8.0	21.3	2021	4.9	III	0.096	IV	토지계
9758	경남	옥정골	창녕군 창녕읍 탐하리	7.0	17.7	2021	6.8	V	0.274	VI	토지계
9759	경남	송현	창녕군 창녕읍 송현리	9.8	8.2	2021	4.3	III	0.029	II	토지계
9760	경남	상동	창녕군 창녕읍 도야리	2.0	75.3	2021	3.1	II	0.336	VI	토지계
9761	경남	대동	창녕군 대합면 대동리	19.7	19.0	2021	7.3	V	0.048	III	토지계
9762	경남	안리	창녕군 이방면 안리	17.0	17.7	2021	5.1	IV	0.086	IV	토지계
9763	경남	봉산	창녕군 계성면 봉산리	2.9	12.6	2021	7.4	V	0.043	III	산업계
9764	경남	광계	창녕군 계성면 광계리	4.0	13.0	2021	4.3	III	0.029	II	토지계
9765	경남	계성	창녕군 계성면 계성리	4.0	21.0	2021	3.9	II	0.029	II	토지계
9766	경남	희야3	창녕군 영산면 죽사리	3.0	8.3	2021	20.6	VI	0.960	VI	토지계
9767	경남	희야2	창녕군 영산면 죽사리	7.0	13.8	2021	4.0	II	0.154	VI	토지계
9768	경남	죽사	창녕군 영산면 죽사리	9.2	3.5	2021	4.5	III	0.187	VI	토지계
9769	경남	동리	창녕군 영산면 동리	3.5	5.5	2021	7.7	V	0.835	VI	토지계
9770	경남	포강	창녕군 영산면 생내리	3.7	7.5	2021	6.4	V	0.106	V	토지계
9771	경남	희야	창녕군 도천면 일리	5.0	6.2	2021	6.1	V	0.101	V	토지계
9772	경남	솟골	창녕군 도천면 논리	5.2	12.4	2021	3.7	II	0.235	VI	토지계
9773	경남	웃못	창녕군 도천면 예리	3.5	21.0	2021	6.1	V	0.067	IV	토지계
9774	경남	예리1	창녕군 도천면 예리	4.4	9.9	2021	6.0	IV	0.058	IV	토지계
9775	경남	안어만	창녕군 도천면 어만리	8.0	10.0	2021	4.3	III	0.226	VI	토지계
9776	경남	뒷들	창녕군 도천면 어만리	6.8	5.7	2021	5.8	IV	0.077	IV	토지계
9777	경남	정곡	창녕군 도천면 어만리	7.2	12.8	2021	4.5	III	0.115	V	토지계
9778	경남	말골	창녕군 도천면 우강리	12.1	27.9	2021	6.2	V	0.106	V	토지계

번호	시도	시설명	소재지	수혜 면적 (ha)	유효 저수량 (천톤)	조사년도	수질(mg/L. 등급)				주 오염원
							TOC		T-P		
9779	경남	막뒗골	창녕군 부곡면 수다리	16.0	46.2	2021	4.0	II	0.250	VI	토지계
9780	경남	성인골	창녕군 부곡면 비봉리	6.3	25.6	2021	2.0	Ia	0.048	III	토지계
9781	경남	뒗골	창녕군 부곡면 청암리	13.2	3.1	2021	3.6	II	0.024	II	토지계
9782	경남	초막골	창녕군 창녕읍 여초리	8.8	40.0	2021	3.3	II	0.014	Ib	토지계
9783	경남	희정	창녕군 도천면 도천리	8.3	13.0	2021	5.2	IV	0.235	VI	토지계
9784	경남	정곡	창녕군 이방면 초곡리	9.1	9.3	2021	5.2	IV	0.029	II	토지계
9785	경남	명리	창녕군 계성면 명리	7.3	12.3	2021	4.4	III	0.024	II	토지계
9786	경남	희야1	창녕군 영산면 죽사리	17.0	69.0	2021	3.6	II	0.168	VI	토지계
9787	경남	내촌	창녕군 영산면 구계리	9.0	18.1	2021	2.2	Ib	0.014	Ib	토지계
9788	경남	중촌	창녕군 영산면 구계리	9.0	8.5	2021	6.8	V	0.024	II	토지계
9789	경남	대한골	창녕군 영산면 성내리	5.9	13.3	2021	2.8	Ib	0.019	Ib	생활계
9790	경남	석리	창녕군 이방면 석리	17.0	29.9	2021	3.4	II	0.053	IV	토지계
9791	경남	모곡	창녕군 이방면 모곡리	11.2	13.3	2021	7.1	V	0.082	IV	토지계
9792	경남	문방	창녕군 이방면 석리	9.0	13.9	2021	3.6	II	0.024	II	토지계
9793	경남	외촌	창녕군 영산면 구계리	10.0	3.0	2021	3.1	II	0.014	Ib	토지계
9794	경남	상탐	창녕군 창녕읍 탐하리	10.3	31.0	2021	2.0	Ia	0.038	III	토지계
9795	경남	새못	창녕군 도천면 어만리	3.7	18.1	2021	6.6	V	0.043	III	토지계
9796	경남	뿔당골2	창녕군 부곡면 청암리	8.7	24.7	2021	3.2	II	0.024	II	토지계
9797	경남	온정	창녕군 부곡면 온정리	7.7	26.0	2021	3.8	II	0.038	III	토지계
9798	경남	용곡	창녕군 부곡면 수다리	3.0	19.4	2021	3.5	II	0.067	IV	토지계
9799	경남	안골	창녕군 부곡면 수다리	4.6	4.9	2021	3.0	Ib	0.024	II	토지계
9800	경남	전평	창녕군 계성면 사리	7.3	9.9	2021	1.0	Ia	0.010	Ia	토지계
9801	경남	대곡	창녕군 대합면 대곡리	13.0	47.0	2021	6.4	V	0.034	III	토지계
9802	경남	가동	고성군 대가면 금산리	15.0	24.5	2021	2.2	Ib	0.029	II	토지계
9803	경남	월촌	고성군 대가면 금산리	3.0	22.4	2021	2.0	Ia	0.024	II	생활계
9804	경남	영부	고성군 영현면 영부리	17.0	63.3	2021	1.1	Ia	0.043	III	토지계
9805	경남	봉발	고성군 영현면 봉발리	19.4	42.0	2021	1.9	Ia	0.024	II	토지계
9806	경남	선리	고성군 영현면 연화리	6.0	16.5	2021	7.6	V	0.062	IV	토지계
9807	경남	온수	고성군 영오면 오동리	6.0	13.8	2021	3.1	II	0.048	III	생활계
9808	경남	옥동	고성군 영오면 영대리	8.0	12.6	2021	2.5	Ib	0.048	III	토지계
9809	경남	영대	고성군 영오면 영대리	10.0	29.4	2021	1.4	Ia	0.043	III	토지계
9810	경남	금산	고성군 영오면 성곡리	7.0	19.4	2021	2.4	Ib	0.048	III	토지계
9811	경남	본양	고성군 영오면 연당리	5.0	17.8	2021	3.4	II	0.053	IV	토지계
9812	경남	좌이큰골	고성군 개천면 좌연리	5.0	12.1	2021	1.7	Ia	0.010	Ia	토지계
9813	경남	상좌이	고성군 개천면 좌연리	5.0	3.7	2021	2.3	Ib	0.024	II	토지계
9814	경남	월곡제2	고성군 개천면 좌연리	4.0	11.9	2021	1.6	Ia	0.010	Ia	축산계
9815	경남	운암	고성군 개천면 좌연리	8.0	32.9	2021	1.0	Ia	0.019	Ib	토지계
9816	경남	청남뒗	고성군 개천면 청광리	4.0	4.5	2021	1.7	Ia	0.043	III	축산계
9817	경남	선동	고성군 구만면 화림리	3.0	15.4	2021	1.3	Ia	0.014	Ib	토지계
9818	경남	낙동하	고성군 구만면 효락리	10.0	9.0	2021	2.8	Ib	0.024	II	토지계
9819	경남	화촌물	고성군 구만면 화림리	12.0	3.1	2021	3.6	II	0.034	III	토지계
9820	경남	연동	고성군 구만면 저연리	6.0	5.7	2021	2.3	Ib	0.029	II	토지계
9821	경남	저동앞	고성군 구만면 저연리	7.0	3.6	2021	3.9	II	0.106	V	토지계
9822	경남	용당	고성군 구만면 용와리	5.8	5.5	2021	3.3	II	0.019	Ib	토지계
9823	경남	승강골	고성군 회화면 봉동리	6.0	6.1	2021	2.1	Ib	0.024	II	토지계
9824	경남	한밭	고성군 회화면 봉동리	15.0	3.3	2021	4.0	II	0.058	IV	토지계

번호	시도	시설명	소재지	수혜 면적 (ha)	유효 저수량 (천톤)	조사년도	수질(mg/L. 등급)				주 오염원
							TOC		T-P		
9825	경남	응곡하	고성군 회화면 봉동리	12.0	8.7	2021	2.2	Ib	0.029	II	토지계
9826	경남	어신	고성군 회화면 어신리	6.9	1.2	2021	1.6	Ia	0.072	IV	토지계
9827	경남	도전	고성군 마암면 도전리	18.0	92.7	2021	1.5	Ia	0.005	Ia	토지계
9828	경남	초곡	고성군 마암면 도전리	5.0	3.9	2021	1.9	Ia	0.029	II	토지계
9829	경남	신리	고성군 마암면 신리	18.0	48.2	2021	1.5	Ia	0.014	Ib	토지계
9830	경남	골간못	고성군 마암면 신리	4.0	10.3	2021	1.8	Ia	0.010	Ia	토지계
9831	경남	숯담	고성군 동해면 장기리	11.3	5.4	2021	4.1	III	0.038	III	생활계
9832	경남	덕곡	고성군 동해면 양촌리	12.0	17.9	2021	3.0	Ib	0.024	II	토지계
9833	경남	범바위	고성군 동해면 내산리	8.0	9.5	2021	1.9	Ia	0.034	III	토지계
9834	경남	감정골	고성군 동해면 외곡리	9.5	9.6	2021	2.5	Ib	0.038	III	토지계
9835	경남	거산1	고성군 거류면 거산리	3.0	6.2	2021	0.8	Ia	0.014	Ib	생활계
9836	경남	거산2	고성군 거류면 거산리	4.0	4.7	2021	0.4	Ia	0.019	Ib	생활계
9837	경남	구현	고성군 거류면 송산리	13.0	53.3	2021	7.8	V	0.058	IV	축산계
9838	경남	산촌	고성군 거류면 송산리	9.0	15.5	2021	4.2	III	0.048	III	생활계
9839	경남	월치1	고성군 거류면 은월리	3.0	8.9	2021	1.4	Ia	0.019	Ib	생활계
9840	경남	정촌	고성군 거류면 은월리	8.0	12.7	2021	1.8	Ia	0.024	II	기타
9841	경남	용산	고성군 거류면 용산리	20.0	96.7	2021	2.5	Ib	0.034	III	생활계
9842	경남	장전	고성군 대가면 송계리	10.0	31.6	2021	2.1	Ib	0.134	V	기타
9843	경남	세동	고성군 대가면 금산리	15.0	22.4	2021	1.9	Ia	0.024	II	토지계
9844	경남	침점1구	고성군 영현면 침점리	9.0	16.0	2021	0.9	Ia	0.106	V	토지계
9845	경남	당항	고성군 회화면 당항리	10.0	11.9	2021	2.3	Ib	0.024	II	토지계
9846	경남	산만	고성군 하일면 수양리	14.7	12.4	2021	1.5	Ia	0.014	Ib	토지계
9847	경남	남진	고성군 회화면 삼덕리	4.0	9.9	2021	1.8	Ia	0.034	III	토지계
9848	경남	화촌멧	고성군 구만면 화림리	9.0	8.9	2021	1.8	Ia	0.014	Ib	토지계
9849	경남	보대	고성군 마암면 보전리	9.0	14.4	2021	1.6	Ia	0.014	Ib	토지계
9850	경남	서화	고성군 마암면 화산리	15.0	42.7	2021	1.9	Ia	0.024	II	토지계
9851	경남	위계	고성군 마암면 석마리	8.0	15.1	2021	2.5	Ib	0.062	IV	토지계
9852	경남	하좌이	고성군 개천면 좌연리	3.0	15.1	2021	2.1	Ib	0.010	Ia	토지계
9853	경남	침점2구	고성군 영현면 침점리	10.0	28.9	2021	1.8	Ia	0.019	Ib	토지계
9854	경남	월곡제1	고성군 개천면 좌연리	8.0	30.5	2021	1.5	Ia	0.010	Ia	생활계
9855	경남	응곡상	고성군 회화면 봉동리	17.0	25.0	2021	1.3	Ia	0.072	IV	토지계
9856	경남	고시남	고성군 영현면 영부리	7.3	16.9	2021	1.7	Ia	0.034	III	토지계
9857	경남	상명	고성군 개천면 명성리	15.0	20.0	2021	1.8	Ia	0.010	Ia	토지계
9858	경남	화촌	고성군 구만면 화림리	10.0	21.0	2021	4.2	III	0.043	III	토지계
9859	경남	저동뒀	고성군 구만면 저연리	15.0	12.0	2021	1.4	Ia	0.014	Ib	토지계
9860	경남	석전	고성군 회화면 어신리	7.0	6.9	2021	1.7	Ia	0.083	IV	토지계
9861	경남	큰골	고성군 동해면 양촌리	12.9	32.6	2021	1.1	Ia	0.019	Ib	토지계
9862	경남	숯위	고성군 동해면 내산리	8.0	14.4	2021	1.7	Ia	0.053	IV	토지계
9863	경남	오동	고성군 영오면 오동리	6.0	16.0	2021	2.0	Ia	0.024	II	생활계
9864	경남	당산	고성군 구만면 화림리	13.0	7.9	2021	2.0	Ia	0.019	Ib	토지계
9865	경남	매촌	고성군 영현면 신분리	8.3	19.9	2021	1.8	Ia	0.048	III	토지계
9866	경남	버드실	고성군 회화면 삼덕리	4.0	10.0	2021	2.6	Ib	0.029	II	토지계
9867	경남	성전	고성군 마암면 성전리	18.0	20.6	2021	1.5	Ia	0.010	Ia	토지계
9868	경남	도동	고성군 하일면 학림리	10.7	57.2	2021	1.6	Ia	0.019	Ib	토지계
9869	경남	수동	고성군 영오면 양산리	4.0	10.2	2021	1.8	Ia	0.024	II	생활계
9870	경남	낙정	고성군 마암면 삼락리	6.0	11.7	2021	3.1	II	0.029	II	토지계

번호	시도	시설명	소재지	수혜 면적 (ha)	유효 저수량 (천톤)	조사년도	수질(mg/L. 등급)				주 오염원
							TOC		T-P		
9871	경남	전포	고성군 마암면 보전리	3.0	1.6	2021	3.8	II	0.048	III	산업계
9872	경남	발산	고성군 마암면 성전리	5.0	20.3	2021	3.2	II	0.019	Ib	토지계
9873	경남	용안숫골	고성군 개천면 용안리	5.0	2.2	2021	1.6	Ia	0.206	VI	토지계
9874	경남	가천소	고성군 개천면 가천리	3.0	53.0	2021	3.9	II	0.024	II	토지계
9875	경남	기전	고성군 마암면 도전리	5.0	45.6	2021	1.3	Ia	0.010	Ia	토지계
9876	경남	송정	고성군 거류면 송산리	10.0	7.5	2021	0.8	Ia	0.067	IV	기타
9877	경남	발촌	고성군 영현면 봉발리	19.4	92.3	2021	1.0	Ia	0.019	Ib	토지계
9878	경남	덕농개	고성군 회화면 어신리	5.0	12.5	2021	1.5	Ia	0.019	Ib	토지계
9879	경남	불당골	고성군 회화면 봉동리	7.4	10.0	2021	1.5	Ia	0.014	Ib	생활계
9880	경남	모산	남해군 남해읍 심천리	8.6	4.2	2021	2.3	Ib	0.010	Ia	토지계
9881	경남	신촌	남해군 남해읍 평현리	5.3	7.2	2021	1.8	Ia	0.048	III	토지계
9882	경남	대입현1	남해군 남해읍 입현리	4.3	19.0	2021	0.8	Ia	0.034	III	생활계
9883	경남	토촌	남해군 남해읍 입현리	11.0	16.2	2021	2.9	Ib	0.062	IV	토지계
9884	경남	섬호	남해군 남해읍 입현리	4.9	7.4	2021	1.4	Ia	0.043	III	토지계
9885	경남	청용	남해군 이동면 석평리	7.8	9.0	2021	1.0	Ia	0.034	III	토지계
9886	경남	금양	남해군 상주면 상주리	8.5	7.6	2021	1.3	Ia	0.077	IV	토지계
9887	경남	생골	남해군 상주면 상주리	3.7	10.0	2021	0.8	Ia	0.053	IV	토지계
9888	경남	강촌	남해군 삼동면 영지리	3.0	1.6	2021	1.1	Ia	0.014	Ib	토지계
9889	경남	동천	남해군 삼동면 동천리	4.0	20.7	2021	1.3	Ia	0.062	IV	토지계
9890	경남	수곡	남해군 삼동면 영지리	7.1	7.6	2021	1.5	Ia	0.038	III	토지계
9891	경남	초전	남해군 미조면 송정리	3.6	8.2	2021	1.2	Ia	0.058	IV	토지계
9892	경남	재경	남해군 남면 석교리	10.0	37.6	2021	0.9	Ia	0.010	Ia	토지계
9893	경남	숙호	남해군 남면 석교리	9.4	6.2	2021	1.2	Ia	0.024	II	토지계
9894	경남	중보	남해군 남면 당항리	4.0	7.0	2021	1.2	Ia	0.038	III	토지계
9895	경남	상심천	남해군 남해읍 심천리	9.0	43.7	2021	1.7	Ia	0.010	Ia	토지계
9896	경남	원양골	남해군 상주면 상주리	12.0	16.2	2021	1.0	Ia	0.024	II	토지계
9897	경남	홍현2	남해군 남면 홍현리	3.3	3.9	2021	0.8	Ia	0.005	Ia	토지계
9898	경남	보량	남해군 이동면 석평리	12.0	15.6	2021	1.5	Ia	0.034	III	토지계
9899	경남	양지	남해군 삼동면 봉화리	4.1	0.5	2021	1.1	Ia	0.029	II	토지계
9900	경남	외금	남해군 남해읍 평리	8.0	14.2	2021	0.8	Ia	0.038	III	토지계
9901	경남	전도	남해군 삼동면 금송리	6.0	14.9	2021	0.8	Ia	0.024	II	토지계
9902	경남	외현	남해군 삼동면 지족리	4.3	16.3	2021	1.1	Ia	0.043	III	토지계
9903	경남	홍현1	남해군 남면 홍현리	10.0	3.2	2021	1.1	Ia	0.058	IV	토지계
9904	경남	단항1	남해군 창선면 대벽리	4.5	3.5	2021	1.2	Ia	0.038	III	토지계
9905	경남	대입현2	남해군 남해읍 입현리	4.5	15.6	2021	2.2	Ib	0.067	IV	토지계
9906	경남	내금	남해군 남해읍 평리	9.0	26.4	2021	1.7	Ia	0.014	Ib	토지계
9907	경남	아산	남해군 남해읍 아산리	9.0	16.0	2021	1.8	Ia	0.014	Ib	토지계
9908	경남	물건	남해군 삼동면 물건리	4.1	3.0	2021	1.2	Ia	0.038	III	토지계
9909	경남	상덕	하동군 화개면 덕은리	8.2	14.6	2021	3.3	II	0.149	V	토지계
9910	경남	죽전	하동군 횡천면 전대리	7.7	10.2	2021	1.6	Ia	0.048	III	생활계
9911	경남	학동	하동군 횡천면 학리	7.8	8.3	2021	7.3	V	0.058	IV	토지계
9912	경남	진내곡	하동군 고전면 전도리	6.0	7.0	2021	2.2	Ib	0.058	IV	토지계
9913	경남	월진	하동군 고전면 전도리	9.0	1.1	2021	1.4	Ia	0.043	III	토지계
9914	경남	마량	하동군 고전면 성평리	6.5	2.9	2021	2.0	Ia	0.043	III	토지계
9915	경남	소송	하동군 금남면 송문리	12.0	15.7	2021	2.2	Ib	0.024	II	생활계
9916	경남	관동	하동군 적량면 관리	7.2	8.8	2021	2.0	Ia	0.067	IV	토지계

번호	시도	시설명	소재지	수혜 면적 (ha)	유효 저수량 (천톤)	조사년도	수질(mg/L. 등급)				주 오염원
							TOC		T-P		
9917	경남	중서	하동군 적량면 서리	10.0	22.4	2021	1.6	Ia	0.038	III	토지계
9918	경남	원우	하동군 적량면 우계리	7.0	11.8	2021	1.7	Ia	0.043	III	토지계
9919	경남	아동	하동군 고전면 범아리	7.0	8.9	2021	1.4	Ia	0.048	III	토지계
9920	경남	호암	하동군 하동읍 흥룡리	5.0	11.2	2021	1.9	Ia	0.120	V	토지계
9921	경남	신촌	하동군 적량면 우계리	5.0	8.8	2021	1.3	Ia	0.043	III	토지계
9922	경남	성평	하동군 고전면 성평리	6.1	13.4	2021	1.5	Ia	0.043	III	생활계
9923	경남	신월2	하동군 고전면 신월리	7.0	13.5	2021	2.1	Ib	0.072	IV	토지계
9924	경남	형계	하동군 황천면 황천리	8.3	13.8	2021	1.1	Ia	0.043	III	토지계
9925	경남	시목2	하동군 고전면 신월리	13.0	10.5	2021	3.2	II	0.062	IV	토지계
9926	경남	냉청	하동군 고전면 신월리	4.4	5.8	2021	1.8	Ia	0.005	Ia	토지계
9927	경남	구노량	하동군 금남면 노량리	9.0	12.6	2021	2.2	Ib	0.043	III	생활계
9928	경남	두곡	하동군 하동읍 두곡리	3.0	11.0	2021	1.4	Ia	0.034	III	토지계
9929	경남	매차	하동군 고전면 범아리	12.7	64.3	2021	1.4	Ia	0.043	III	토지계
9930	경남	신월1(용수골)	하동군 고전면 신월리	13.8	21.9	2021	1.9	Ia	0.058	IV	토지계
9931	경남	하곡	하동군 적량면 동리	13.0	70.3	2021	2.1	Ib	0.053	IV	토지계
9932	경남	안양	하동군 황천면 전대리	46.0	17.4	2021	1.6	Ia	0.043	III	토지계
9933	경남	신촌(중촌)	산청군 오부면 왕촌리	13.0	4.1	2021	2.3	Ib	0.072	IV	토지계
9934	경남	서당골	산청군 생초면 계남리	4.5	5.6	2021	3.7	II	0.029	II	토지계
9935	경남	동촌	산청군 삼장면 흥계리	4.0	1.5	2021	1.3	Ia	0.005	Ia	토지계
9936	경남	양당	산청군 시천면 사리	4.8	4.6	2021	1.8	Ia	0.029	II	토지계
9937	경남	원리	산청군 시천면 내공리	7.0	2.8	2021	2.1	Ib	0.010	Ia	토지계
9938	경남	후평	산청군 시천면 내공리	3.5	2.0	2021	2.5	Ib	0.014	Ib	토지계
9939	경남	탑동	산청군 단성면 윤리	5.0	2.2	2021	2.1	Ib	0.053	IV	토지계
9940	경남	문을	산청군 단성면 성내리	8.6	10.3	2021	2.0	Ia	0.019	Ib	토지계
9941	경남	성내	산청군 단성면 성내리	4.6	4.8	2021	3.5	II	0.034	III	토지계
9942	경남	옛골	산청군 단성면 창촌리	10.0	4.4	2021	2.7	Ib	0.110	V	토지계
9943	경남	상청	산청군 신안면 하정리	15.0	3.6	2021	2.0	Ia	0.038	III	토지계
9944	경남	방동	산청군 신안면 외고리	29.2	29.1	2021	2.0	Ia	0.019	Ib	토지계
9945	경남	내도	산청군 생비량면 도리	33.5	12.1	2021	2.4	Ib	0.029	II	토지계
9946	경남	아미랑	산청군 단성면 창촌리	4.5	7.6	2021	2.8	Ib	0.106	V	토지계
9947	경남	송죽	산청군 신안면 갈전리	9.4	11.5	2021	1.8	Ia	0.019	Ib	토지계
9948	경남	패밭골	산청군 생초면 대포리	3.0	15.2	2021	2.8	Ib	0.024	II	토지계
9949	경남	당산	산청군 단성면 창촌리	9.0	9.3	2021	1.0	Ia	0.024	II	토지계
9950	경남	백운	산청군 단성면 백운리	9.5	11.7	2021	1.6	Ia	0.082	IV	토지계
9951	경남	운용	산청군 신등면 장천리	24.0	23.2	2021	3.8	II	0.048	III	토지계
9952	경남	샛골	산청군 생초면 노은리	6.5	2.5	2021	3.2	II	0.086	IV	토지계
9953	경남	차돌뱅이	산청군 생초면 평촌리	3.0	5.3	2021	3.5	II	0.106	V	토지계
9954	경남	고촌	산청군 생초면 향양리	6.5	3.7	2021	2.3	Ib	0.139	V	토지계
9955	경남	개간지	산청군 금서면 신아리	3.0	10.4	2021	2.3	Ib	0.034	III	토지계
9956	경남	말랑들	산청군 삼장면 흥계리	4.0	2.7	2021	1.0	Ia	0.019	Ib	토지계
9957	경남	짓기	산청군 삼장면 흥계리	4.1	2.2	2021	0.9	Ia	0.010	Ia	토지계
9958	경남	외동	산청군 산청읍 내리	5.1	1.6	2021	0.6	Ia	0.024	II	토지계
9959	경남	배재	산청군 금서면 신아리	9.0	14.3	2021	2.8	Ib	0.034	III	토지계
9960	경남	길리	산청군 단성면 길리	11.9	6.7	2021	3.6	II	0.043	III	토지계
9961	경남	뱀어들	산청군 차황면 실매리	8.0	2.1	2021	2.5	Ib	0.029	II	토지계
9962	경남	귀먹정	산청군 금서면 화계리	2.5	3.8	2021	1.8	Ia	0.034	III	토지계

번호	시도	시설명	소재지	수혜 면적 (ha)	유효 저수량 (천톤)	조사년도	수질(mg/L. 등급)				주 오염원
							TOC		T-P		
9963	경남	도룡골	산청군 금서면 특리	4.0	1.7	2021	2.5	Ib	0.048	III	토지계
9964	경남	웃장고개	산청군 금서면 신아리	4.0	5.3	2021	3.9	II	0.024	II	토지계
9965	경남	무재골	산청군 금서면 신아리	8.0	4.3	2021	3.8	II	0.029	II	토지계
9966	경남	상밭골	산청군 금서면 화계리	4.0	9.3	2021	2.6	Ib	0.053	IV	토지계
9967	경남	석골	산청군 산청읍 송경리	4.0	6.8	2021	2.0	Ia	0.187	VI	토지계
9968	경남	외정	산청군 산청읍 정곡리	5.0	2.2	2021	4.6	III	0.475	VI	토지계
9969	경남	상사	산청군 단성면 사월리	7.1	3.8	2021	1.0	Ia	0.029	II	토지계
9970	경남	마상	함양군 휴천면 태관리	2.9	4.6	2021	2.8	Ib	0.019	Ib	토지계
9971	경남	갈밭골	함양군 수동면 도복리	3.3	6.5	2021	7.8	V	0.034	III	토지계
9972	경남	동산	함양군 지곡면 평촌리	2.1	5.8	2021	3.7	II	0.072	IV	토지계
9973	경남	속골	함양군 안의면 황곡리	2.5	2.5	2021	6.6	V	0.034	III	토지계
9974	경남	독자	함양군 안의면 황곡리	5.0	3.3	2021	2.5	Ib	0.067	IV	토지계
9975	경남	뒷골	함양군 안의면 황곡리	5.0	1.1	2021	4.2	III	0.010	Ia	토지계
9976	경남	속림	함양군 안의면 도림리	4.7	3.3	2021	2.6	Ib	0.043	III	토지계
9977	경남	관동	함양군 안의면 도림리	8.7	1.7	2021	2.7	Ib	0.058	IV	토지계
9978	경남	중동	함양군 안의면 도림리	12.2	10.3	2021	3.0	Ib	0.053	IV	토지계
9979	경남	말터	함양군 안의면 초동리	11.1	4.8	2021	2.9	Ib	0.029	II	토지계
9980	경남	도장골	함양군 안의면 귀곡리	15.5	42.0	2021	4.2	III	0.048	III	토지계
9981	경남	삼산	함양군 안의면 대대리	10.5	6.0	2021	5.4	IV	0.043	III	토지계
9982	경남	하비	함양군 안의면 하월리	6.0	4.1	2021	3.1	II	0.048	III	토지계
9983	경남	매산	함양군 안의면 하월리	4.6	2.6	2021	5.7	IV	0.005	Ia	토지계
9984	경남	꽃밭무리	함양군 안의면 하월리	3.0	2.4	2021	5.8	IV	0.038	III	토지계
9985	경남	상비	함양군 안의면 하월리	3.8	1.2	2021	1.6	Ia	0.072	IV	토지계
9986	경남	마음웃터	함양군 안의면 상월리	6.6	3.0	2021	5.4	IV	0.058	IV	토지계
9987	경남	월림	함양군 안의면 월림리	3.5	1.6	2021	3.1	II	0.058	IV	토지계
9988	경남	거기	함양군 서하면 송계리	6.9	1.5	2021	1.7	Ia	0.005	Ia	토지계
9989	경남	거양	함양군 서하면 송계리	4.7	0.7	2021	1.6	Ia	0.413	VI	토지계
9990	경남	송계	함양군 서하면 송계리	5.0	1.5	2021	2.5	Ib	0.144	V	토지계
9991	경남	오현	함양군 서하면 봉전리	5.1	1.0	2021	4.4	III	0.038	III	토지계
9992	경남	반정	함양군 서하면 봉전리	4.4	0.9	2021	4.2	III	0.043	III	토지계
9993	경남	동문	함양군 서하면 황산리	7.2	1.0	2021	3.2	II	0.053	IV	토지계
9994	경남	삭제	함양군 서하면 황산리	6.9	1.5	2021	7.5	V	0.024	II	토지계
9995	경남	다곡	함양군 서하면 다곡리	5.3	0.5	2021	3.2	II	0.019	Ib	토지계
9996	경남	신거리	함양군 서상면 중남리	11.3	4.2	2021	2.4	Ib	0.034	III	토지계
9997	경남	오산	함양군 서상면 대남리	16.0	7.2	2021	4.4	III	0.125	V	토지계
9998	경남	너무들	함양군 서상면 금당리	10.1	21.8	2021	2.7	Ib	0.024	II	토지계
9999	경남	고사리	함양군 서상면 옥산리	9.7	4.1	2021	3.0	Ib	0.048	III	토지계
10000	경남	깊은골	함양군 서상면 옥산리	12.7	6.1	2021	1.2	Ia	0.038	III	토지계
10001	경남	이문	함양군 안의면 황곡리	3.8	1.3	2021	6.9	V	0.019	Ib	토지계
10002	경남	성배(상)	함양군 휴천면 목현리	7.0	5.5	2021	3.0	Ib	0.019	Ib	토지계
10003	경남	둔터	함양군 휴천면 태관리	4.0	8.2	2021	2.3	Ib	0.014	Ib	토지계
10004	경남	신당	함양군 안의면 황곡리	7.7	11.8	2021	2.2	Ib	0.144	V	토지계
10005	경남	불당골	함양군 안의면 도림리	11.5	15.4	2021	2.4	Ib	0.024	II	토지계
10006	경남	차의	함양군 유림면 옥매리	2.8	6.9	2021	3.4	II	0.043	III	토지계
10007	경남	재너머	함양군 안의면 귀곡리	4.4	4.1	2021	3.7	II	0.034	III	토지계
10008	경남	판문	함양군 유림면 유평리	2.9	3.1	2021	8.0	V	0.106	V	토지계

번호	시도	시설명	소재지	수혜 면적 (ha)	유효 저수량 (천톤)	조사년도	수질(mg/L. 등급)				주 오염원
							TOC		T-P		
10009	경남	보각	함양군 지곡면 보산리	7.3	4.1	2021	3.8	II	0.053	IV	토지계
10010	경남	불당골(사구실)	함양군 휴천면 월평리	2.2	1.1	2021	4.3	III	0.019	Ib	토지계
10011	경남	새벌	함양군 안의면 황곡리	16.0	5.9	2021	2.4	Ib	0.053	IV	토지계
10012	경남	송골	함양군 서상면 도천리	11.9	8.8	2021	1.2	Ia	0.086	IV	토지계
10013	경남	평촌	함양군 백전면 평정리	3.0	4.5	2021	4.0	II	0.082	IV	토지계
10014	경남	통주골	함양군 수동면 도북리	2.7	3.0	2021	3.5	II	0.029	II	토지계
10015	경남	봉정	함양군 서상면 옥산리	18.0	13.6	2021	1.2	Ia	0.024	II	토지계
10016	경남	신기	함양군 병곡면 옥계리	6.9	25.0	2021	2.8	Ib	0.019	Ib	토지계
10017	경남	봉전	함양군 서하면 봉전리	4.0	338.0	2021	2.4	Ib	0.029	II	토지계
10018	경남	장들	거창군 주상면 성기리	3.8	4.3	2021	2.9	Ib	0.072	IV	토지계
10019	경남	상도평	거창군 주상면 도평리	7.0	5.4	2021	4.1	III	0.163	VI	토지계
10020	경남	고대	거창군 주상면 거기리	4.2	1.4	2021	3.6	II	0.029	II	토지계
10021	경남	신촌	거창군 웅양면 신촌리	3.0	20.0	2021	2.4	Ib	0.154	VI	토지계
10022	경남	한기	거창군 웅양면 한기리	6.6	6.2	2021	6.9	V	0.154	VI	토지계
10023	경남	중산1	거창군 북상면 갈계리	10.2	6.4	2021	2.7	Ib	0.470	VI	토지계
10024	경남	갈계	거창군 북상면 갈계리	4.0	12.6	2021	1.9	Ia	0.043	III	토지계
10025	경남	성골	거창군 북상면 갈계리	7.8	9.2	2021	2.8	Ib	0.043	III	토지계
10026	경남	무월1	거창군 위천면 모동리	8.0	11.0	2021	4.3	III	0.144	V	토지계
10027	경남	석동1	거창군 위천면 모동리	11.2	8.1	2021	4.5	III	0.019	Ib	토지계
10028	경남	마항1	거창군 위천면 강천리	7.5	2.7	2021	8.0	V	0.077	IV	토지계
10029	경남	금곡	거창군 위천면 남산리	5.3	11.4	2021	2.2	Ib	0.010	Ia	토지계
10030	경남	상천	거창군 위천면 상천리	13.0	10.6	2021	7.1	V	0.106	V	토지계
10031	경남	면동	거창군 위천면 강천리	11.0	9.3	2021	5.1	IV	0.062	IV	토지계
10032	경남	원당	거창군 위천면 모동리	5.4	8.9	2021	4.4	III	0.077	IV	토지계
10033	경남	남진1	거창군 남상면 둔동리	4.5	6.0	2021	2.2	Ib	0.014	Ib	토지계
10034	경남	동령	거창군 남상면 둔동리	4.3	2.6	2021	4.1	III	0.048	III	토지계
10035	경남	월포	거창군 남상면 임불리	3.0	8.8	2021	3.0	Ib	0.010	Ia	토지계
10036	경남	월평	거창군 남상면 월평리	3.0	8.2	2021	5.6	IV	0.173	VI	토지계
10037	경남	남불	거창군 남상면 임불리	7.0	9.9	2021	3.3	II	0.086	IV	토지계
10038	경남	임불	거창군 남상면 임불리	14.0	12.4	2021	2.0	Ia	0.024	II	토지계
10039	경남	산양	거창군 고제면 궁항리	3.0	6.0	2021	3.2	II	0.024	II	토지계
10040	경남	어은	거창군 마리면 울리	9.0	11.0	2021	3.8	II	0.077	IV	토지계
10041	경남	와룡	거창군 고제면 봉산리	10.6	12.7	2021	1.7	Ia	0.038	III	토지계
10042	경남	원봉계	거창군 고제면 봉계리	7.0	6.2	2021	4.3	III	0.038	III	토지계
10043	경남	용초	거창군 고제면 봉산리	12.2	7.1	2021	3.1	II	0.106	V	토지계
10044	경남	지실	거창군 남상면 대신리	2.3	3.1	2021	4.6	III	0.019	Ib	토지계
10045	경남	원남산	거창군 주상면 남산리	3.0	7.7	2021	3.4	II	0.014	Ib	토지계
10046	경남	내오	거창군 주상면 내오리	7.0	5.9	2021	3.5	II	0.024	II	토지계
10047	경남	회남	거창군 주상면 남산리	11.0	24.0	2021	1.7	Ia	0.014	Ib	토지계
10048	경남	둔동	거창군 남상면 둔동리	5.0	7.9	2021	5.1	IV	0.014	Ib	토지계
10049	경남	원골	거창군 주상면 거기리	3.0	18.0	2021	3.0	Ib	0.072	IV	토지계
10050	경남	기리골	거창군 주상면 도평리	5.5	3.8	2021	3.3	II	0.048	III	토지계
10051	경남	괘리	거창군 남상면 전척리	5.5	4.0	2021	2.7	Ib	0.086	IV	토지계
10052	경남	지하	거창군 남상면 무촌리	10.0	3.0	2021	3.5	II	0.062	IV	토지계
10053	경남	원거기	거창군 주상면 거기리	6.0	5.8	2021	2.3	Ib	0.058	IV	토지계
10054	경남	봉산	거창군 고제면 봉산리	7.6	13.3	2021	2.4	Ib	0.019	Ib	토지계

번호	시도	시설명	소재지	수혜 면적 (ha)	유효 저수량 (천톤)	조사년도	수질(mg/L. 등급)				주 오염원
							TOC		T-P		
10055	경남	외안계	합천군 합천읍 서산리	5.0	8.7	2021	4.5	III	0.043	III	토지계
10056	경남	내안계	합천군 합천읍 서산리	2.0	5.6	2021	2.8	Ib	0.072	IV	토지계
10057	경남	신평	합천군 합천읍 장계리	7.0	6.2	2021	0.9	Ia	0.038	III	토지계
10058	경남	넘실	합천군 합천읍 장계리	6.0	8.9	2021	2.0	Ia	0.024	II	토지계
10059	경남	서산	합천군 합천읍 서산리	8.0	6.7	2021	7.6	V	0.163	VI	토지계
10060	경남	하용계	합천군 합천읍 용계리	10.0	7.8	2021	3.4	II	0.101	V	토지계
10061	경남	가산	합천군 합천읍 내곡리	3.4	8.3	2021	7.9	V	0.096	IV	토지계
10062	경남	백자동	합천군 합천읍 인곡리	9.0	4.1	2021	2.4	Ib	0.029	II	토지계
10063	경남	동전	합천군 합천읍 인곡리	3.0	13.0	2021	2.2	Ib	0.024	II	토지계
10064	경남	인터	합천군 합천읍 장계리	2.0	6.3	2021	2.0	Ia	0.019	Ib	토지계
10065	경남	장계	합천군 합천읍 장계리	4.0	4.6	2021	2.1	Ib	0.077	IV	토지계
10066	경남	배풍	합천군 합천읍 내곡리	2.2	5.3	2021	4.7	III	0.091	IV	토지계
10067	경남	고송골	합천군 합천읍 외곡리	5.0	5.1	2021	1.0	Ia	0.091	IV	토지계
10068	경남	피말등	합천군 합천읍 외곡리	3.7	4.5	2021	0.7	Ia	0.086	IV	토지계
10069	경남	들목	합천군 합천읍 내곡리	1.8	6.2	2021	6.7	V	0.091	IV	토지계
10070	경남	외곡	합천군 합천읍 외곡리	5.0	4.1	2021	2.8	Ib	0.206	VI	토지계
10071	경남	가재	합천군 울곡면 노양리	6.0	6.0	2021	3.0	Ib	0.072	IV	토지계
10072	경남	정골	합천군 울곡면 기리	9.0	9.4	2021	4.2	III	0.269	VI	토지계
10073	경남	기시기	합천군 울곡면 울진리	8.8	9.5	2021	5.0	III	0.034	III	토지계
10074	경남	외동	합천군 울곡면 내천리	3.5	5.6	2021	5.8	IV	0.254	VI	토지계
10075	경남	원촌	합천군 울곡면 노양리	2.4	5.1	2021	3.8	II	0.077	IV	토지계
10076	경남	귀봉	합천군 울곡면 낙민리	2.0	8.0	2021	5.6	IV	0.101	V	토지계
10077	경남	남동	합천군 울곡면 낙민리	8.5	9.7	2021	4.0	II	0.034	III	토지계
10078	경남	샛담	합천군 울곡면 낙민리	2.0	6.0	2021	6.1	V	0.173	VI	토지계
10079	경남	수실	합천군 울곡면 본천리	4.0	2.3	2021	5.2	IV	0.010	Ia	토지계
10080	경남	샘실	합천군 울곡면 본천리	5.0	20.0	2021	4.6	III	0.029	II	토지계
10081	경남	구지동	합천군 울곡면 향곡리	12.0	20.0	2021	4.8	III	0.206	VI	토지계
10082	경남	목실	합천군 울곡면 향곡리	4.0	9.8	2021	4.3	III	0.110	V	토지계
10083	경남	구사	합천군 대양면 백암리	15.0	6.7	2021	3.5	II	0.029	II	토지계
10084	경남	후사포강	합천군 대양면 안금리	4.0	6.6	2021	3.2	II	0.106	V	토지계
10085	경남	덕정	합천군 대양면 덕정리	15.0	23.5	2021	4.6	III	0.019	Ib	토지계
10086	경남	대남1	합천군 용주면 성산리	10.0	32.5	2021	4.8	III	0.062	IV	토지계
10087	경남	노이지골	합천군 용주면 용지리	4.5	4.3	2021	4.3	III	0.024	II	토지계
10088	경남	부흥골	합천군 용주면 용지리	7.0	3.5	2021	3.9	II	0.034	III	토지계
10089	경남	죽방이	합천군 용주면 봉기리	5.0	12.5	2021	1.5	Ia	0.014	Ib	토지계
10090	경남	내기2	합천군 용주면 가호리	8.0	11.3	2021	3.3	II	0.043	III	토지계
10091	경남	사곡	합천군 용주면 팔산리	7.0	15.2	2021	3.8	II	0.014	Ib	토지계
10092	경남	조곡	합천군 용주면 팔산리	5.0	2.1	2021	3.9	II	0.038	III	토지계
10093	경남	후사	합천군 대양면 안금리	5.0	6.5	2021	2.4	Ib	0.062	IV	토지계
10094	경남	갈골	합천군 대양면 대목리	15.0	8.2	2021	5.4	IV	0.043	III	토지계
10095	경남	두곡	합천군 용주면 방곡리	3.0	7.5	2021	4.6	III	0.091	IV	토지계
10096	경남	안금	합천군 대양면 안금리	18.7	66.0	2021	3.2	II	0.019	Ib	토지계
10097	경남	월평	합천군 용주면 월평리	6.0	4.9	2021	5.5	IV	0.048	III	토지계
10098	경남	가리곡	합천군 대양면 백암리	16.0	16.4	2021	4.1	III	0.072	IV	토지계
10099	경남	상촌포강	합천군 대양면 백암리	3.0	5.9	2021	2.0	Ia	0.019	Ib	토지계
10100	경남	이천	합천군 대양면 아천리	7.0	3.8	2021	4.9	III	0.048	III	토지계

번호	시도	시설명	소재지	수혜 면적 (ha)	유효 저수량 (천톤)	조사년도	수질(mg/L. 등급)				주 오염원
							TOC		T-P		
10101	경남	관음	합천군 용주면 방곡리	3.0	7.5	2021	4.8	III	0.019	Ib	토지계
10102	경남	종간이	합천군 울곡면 임북리	10.5	11.8	2021	5.2	IV	0.038	III	토지계
10103	경남	한월	합천군 대양면 아천리	9.6	8.2	2021	4.0	II	0.014	Ib	토지계
10104	경남	지실	합천군 합천읍 용계리	7.0	9.6	2021	2.0	Ia	0.019	Ib	토지계
10105	경남	우산골	합천군 합천읍 인곡리	7.0	10.0	2021	2.1	Ib	0.024	II	토지계
10106	경남	남옥	합천군 합천읍 장계리	4.7	3.2	2021	0.8	Ia	0.101	V	토지계
10107	경남	옹기터	합천군 울곡면 와리	17.0	9.0	2021	4.9	III	0.019	Ib	토지계
10108	경남	이난이	합천군 울곡면 본천리	4.5	9.6	2021	4.3	III	0.010	Ia	토지계
10109	경남	장지	합천군 대양면 무곡리	10.0	5.3	2021	1.2	Ia	0.010	Ia	토지계
10110	경남	버리실	합천군 용주면 성산리	7.0	7.2	2021	2.0	Ia	0.010	Ia	토지계
10111	경남	장지포강	합천군 대양면 무곡리	3.0	4.0	2021	1.7	Ia	0.019	Ib	토지계
10112	경남	고오	합천군 삼가면 동리	1.5	6.0	2021	4.7	III	0.014	Ib	토지계
10113	경남	절골	합천군 용주면 월평리	10.0	19.9	2021	1.3	Ia	0.058	IV	토지계
10114	경남	약수방	합천군 합천읍 인곡리	7.0	16.0	2021	2.1	Ib	0.024	II	토지계
10115	경남	우곡	합천군 용주면 우곡리	6.0	10.5	2021	2.2	Ib	0.034	III	토지계
10116	경남	내가1	합천군 용주면 가호리	9.3	8.8	2021	1.5	Ia	0.043	III	토지계
10117	경남	마령하	합천군 합천읍 외곡리	2.0	6.5	2021	2.8	Ib	0.072	IV	토지계
10118	경남	아천포강	합천군 대양면 아천리	2.0	4.0	2021	3.2	II	0.053	IV	토지계
10119	경남	소매	합천군 합천읍 외곡리	8.3	3.9	2021	3.4	II	0.062	IV	토지계
10120	경남	내천	합천군 울곡면 내천리	12.0	54.4	2021	6.2	V	0.034	III	토지계
10121	경남	팔산	합천군 용주면 팔산리	9.8	14.5	2021	4.4	III	0.086	IV	토지계
10122	경남	대남2	합천군 용주면 성산리	10.0	30.0	2021	4.7	III	0.096	IV	토지계

4.2 미조사 및 재조사 조사결과

4.2.1 미조사시설

번호	시도	시설명	소재지	수혜 면적 (ha)	유효 저수량 (천톤)	미조사 사유
1	경기	평만	경기도 화성시 송산동	0.0	27.5	용도폐지(택지개발)
2	경기	독골	경기도 화성시 팔탄면 창곡리	2.6	1.0	용수부족
3	충북	내용	충주시 신니면 용원리	21.8	21.3	접근불가(군부대)
4	충북	음성	음성군 맹동면 인곡리	4.9	8.0	용도폐지
5	전북	후영등	김제시 용지면 장신리	4.0	2.4	용수부족
6	전남	용암	무안군 무안읍 용월리	2.4	2.5	접근불가
7	전남	두곡	무안군 운남면 하묘리	17.1	3.0	접근불가
8	전남	창산	영암군 덕진면 장신리	3.0	3.1	형질변경
9	전남	세류	영암군 금정면 세류리	18.0	41.6	형질변경
10	전남	덕산	장흥군 회진면 덕산리	9.1	3.0	접근불가
11	경북	봉황	청도군 각북면 오산리	8.9	5.6	접근불가

4.2.2 재조사시설

번호	시도	시설명	소재지	2023년		2021년		평균	
				TOC	T-P	TOC	T-P	TOC	T-P
1	경기	오전	의왕시 오전동	3.1	0.027	3.0	0.011	3.1	0.019
2	경기	상리	화성시 봉담읍 상리	4.9	0.011	4.8	0.039	4.9	0.025
3	충북	도지	이천시 백사면 도지리	6.0	0.117	7.8	0.095	6.9	0.106
4	충북	문앞	음성군 생극면 관성리	6.9	0.199	5.6	0.092	6.3	0.146
5	전북	진목	김제시 용지면 구암리	12.8	1.211	17.3	0.129	15.1	0.670
6	전남	통사	무안군 해제면 덕산리	3.3	0.158	7.5	0.161	5.4	0.160
7	전남	죽도	신안군 장산면 오음리	8.5	1.274	18.2	0.018	13.4	0.646
8	전남	백계2	영암군 덕진면 금강리	9.8	0.354	6.6	0.189	8.2	0.272
9	전남	용전	장흥군 관산읍 용전리	1.2	0.019	6.0	0.027	3.6	0.023
10	전남	금성	영암군 덕진면 금강리	14.2	0.294	6.5	0.107	10.4	0.201
11	경북	명대	청도군 각북면 명대리	7.3	0.050	14.5	0.225	10.9	0.138

참 여 자 명 단

소 속	부 서	직급	성 명	직종	참 여 분 야
환경지질처	-	처장	전병철	지질	업무지도
	수질환경부	2급	김영득	환경	사업 총괄
	수질환경부	3급	김상진	환경	수질조사 계획 수립 및 시행 관리
	수질환경부	3급	김일선	환경	수질조사 시행 관리
	수질환경부	4급	박재준	환경	수질조사 시행 관리
	수질환경부	7급	이가을	사무원	수질조사 사업비(e-나라도움) 관리
경기지역본부	환경지질부	3급	곽용수	환경	지역별 수질조사계획 수립 및 관리
		4급	이종택	환경	지역별 수질조사계획 수립 및 관리
		5급	전은배	환경	지역별 수질조사 시행 관리
강원지역본부	환경지질부	4급	황선경	환경	지역별 수질조사 계획 수립 및 관리
		4급	지달님	환경	지역별 수질조사 시행 관리
충북지역본부	환경지질부	3급	남창동	환경	지역별 수질조사 계획 수립 및 관리
		4급	김동일	환경	지역별 수질조사 시행 관리
		5급	신태섭	환경	지역별 수질조사 시행 관리
충남지역본부	환경지질부	4급	윤상현	환경	지역별 수질조사 계획 수립 및 관리
		4급	노영래	환경	지역별 수질조사 시행 관리
전북지역본부	환경지질부	4급	김양식	환경	지역별 수질조사 계획 수립 및 관리
		4급	이영훈	환경	지역별 수질조사 시행 관리
전남지역본부	환경지질부	3급	이승용	환경	지역별 수질조사 계획 수립 및 관리
		6급	성하영	환경	지역별 수질조사 시행 관리
경북지역본부	환경지질부	3급	안영배	환경	지역별 수질조사 계획 수립 및 관리
		4급	김보령	환경	지역별 수질조사 시행 관리
경남지역본부	환경지질부	3급	최철관	환경	지역별 수질조사 계획 수립 및 관리
		6급	오근석	환경	지역별 수질조사 시행 관리

2023년 농업용저수지 수질전수조사 보고서

발 행 일 : 2023년 12월

발 행 인 : **농림축산식품부 · 한국농어촌공사**
www.mafra.go.kr www.ekr.or.kr

편 집 인 : **한국농어촌공사**
전남 나주시 그린로20 (빛가람동 358)
(061) 338-5840

인 쇄 처 : **엘도기획**
전남 나주시 금천면 오강리 52-17
(061) 334-4563

본서의 무단전재 및 복제행위를 금합니다.