

# 2013년 농업생산기반정비통계연보

STATISTICAL YEARBOOK OF LAND AND WATER  
DEVELOPMENT FOR AGRICULTURE

2014



**농림축산식품부**  
Ministry of Agriculture, Food and Rural Affairs



**한국농어촌공사**  
Korea Rural Community Corporation



## \* 이용자를 위하여

1. 본 통계연보의 조사 기간은 2013년 1월 1일 ~ 2013년 12월 31일이며, 2013년 12월 31일 현재 기준으로 발간.
2. 사용기호는 다음과 같음.
  - … : 해당 숫자 미상
  - : 해당 숫자 없음
  - △ : 감소
3. 본 연보의 행정구역은 2013년 12월 31일 현재 기준임.
4. 통계 수치 중 각각의 반올림된 값의 합계는 총계와 일치하지 않을 수 있음.
5. 통계 중 전년호와 일치하지 않는 것은 금년호에서 정정된 것임.
6. 통계 중 시설 개소수는 행정기관 등록 기준, 사업비 집행은 당해 연도 집행실적 임.

## \* For the Users

1. Data of this Yearbook were collected from January 1 to December 31, 2013 in case of dynamic survey, and as of December 31, 2013 in case of static survey.
2. The symbols used in the table are as follows.
  - … : Data unknown or unreported
  - : Data not available
  - △ : Decreased
3. Administrative Division is as of December 31, 2013.
4. Detail lines may not sum to totals due to rounding.
5. Inconsistencies between present volume and preceding series are due to revision.
6. The number of facilities in the statistics is based on the administrative registration and the project execution cost is an annual sum.



## I 조사개요

1. 조사목적	9
2. 조사연혁	9
3. 법적근거	9
4. 조사기관	9
5. 조사기준일	9
6. 조사방법	9
7. 조사항목	9
8. 용어해설	10

## OUTLINE OF SURVEY

Purpose of the Survey	13
History of the Survey	13
Legal Foundation	14
Survey Organization	14
Data of Reference	14
Survey Method	14
Survey Items	14
Terms and Glossary	14

## II 해설편

## EXPLANATION

## III 통계표

## STATISTICAL TABLES

### 1장. 농업생산기반시설

### Agricultural Land and Water Development Facilities

1. 국토이용면적	
- 농경지 및 임야 등	
2. 수리답면적	
2.1 수리상태별 면적	
2.2 수리시설별 면적	
2.2.1 시도별	
2.2.2 시군별	
2.3 주수원공 관개규모별 시설현황	
3. 수리시설현황	
3.1 수리시설별 제원현황	
3.2 저수지 현황	
3.2.1 총저수량 규모별 개소수	
3.2.2 유효저수량 규모별 개소수	
3.2.3 제당높이별 총저수량	
3.2.4 제당높이별 유효저수량	

Utilization of National Land Area	30
Cultivated Land and Others	30
Paddy Field Area	31
Paddy Field Area by Irrigation Conditions	31
Paddy Field Area by Irrigation Facilities	32
By Province	32
By Si and Gun	56
Size of Irrigated Area by Kind and Number of main facilities	260
Status of Irrigation Facilities	284
Number, Capacity and Irrigation Area by Facilities	284
Status of Reservoirs	320
Number of Reservoirs by Total Storage Capacity	320
Number of Reservoirs by Effective Storage Capacity	332
Status of Reservoirs by Dam Height and Total Storage Capacity	346
Status of Reservoirs by Dam Height and Effective Storage Capacity	364

- 3.3 양(배)수장
  - 3.3.1 양(배)수장 동력규모별 개소수
  - 3.3.2 공사 관리 양(배)수장 가동시간 및 전기 사용량
- 3.4 용·배수로 현황
  - 3.4.1 시도별
  - 3.4.2 시군별
  - 3.4.3 지사별
- 3.5 방조제 현황
- 4. 준공년도별 수리시설 현황**
  - 4.1 합계
  - 4.2 시군관할
  - 4.3 공사관할

- Pumping & Drainage Stations ..... 382
- Number of Pumping and Drainage Stations by kw ..... 382
- Operating Hours and Amount of Electricity Used in Pumping & Drainage Stations of KRC District Offices ..... 395
- Status of Irrigation and Drainage Canal ..... 402
- By Province ..... 402
- By Si and Gun ..... 414
- District Offices ..... 442
- Status of Sea Dike ..... 466
- Status of Irrigation Facilities Completed by Year ..... 472**
- Sum ..... 472
- Operated by Si and Gun ..... 474
- Operated by KRC District Offices ..... 476

**2장. 농업생산기반정비사업  
(사업비 집행실적)**

**총괄**

- 1. 농촌용수개발사업**
  - 1.1 합계
  - 1.2 다목적(중규모) 용수개발
  - 1.3 소규모 용수개발
  - 1.4 지표수 보강개발
  - 1.5 한발대비용수개발
  - 1.6 농업용수관리 자동화
  - 1.7 기타
- 2. 농업생산기반개량사업**
  - 2.1 합계
  - 2.2 경지정리(대구획)
  - 2.3 배수개선
  - 2.4 기반시설 개보수 및 준설
    - 2.4.1 수리시설 개보수
    - 2.4.2 방조제 개보수
    - 2.4.3 말기반정비
    - 2.4.4 기계화경작로확포장
    - 2.4.5 기타
- 3. 농지확대개발사업**
  - 3.1 합계
  - 3.2 간척 및 매립
  - 3.3 개간

**Agricultural Land and Water Development Project Costs**

**Total**

- Rural Water Development Projects ..... 505**
- Sum ..... 505
- Multi Purpose Water Development ..... 506
- Small Scale Water Development ..... 507
- Surface Water Development ..... 508
- Water Development Against Drought ..... 509
- Tele-Metering and Tele-Control ..... 510
- Others ..... 511
- Farmland Improvement Projects ..... 512**
- Sum ..... 512
- Land Consolidation ..... 513
- Drainage Improvement ..... 514
- Facilities Improvement ..... 515
- Repair of Irrigation Facilities ..... 516
- Repair of Sea Dike ..... 517
- Upland Improvement ..... 518
- On-Farm Road Improvement ..... 519
- Others ..... 520
- Projects of Farmland Expantion ..... 521**
- Sum ..... 521
- Tide land Reclamation ..... 522
- Slopeland Reclamation ..... 523

**3장. 농업기반정비사업 준공 및 폐지현황**

**1. 농업용수개발사업 준공 현황**

- 1.1 합계
- 1.2 시군 관할
  - 1.2.1 저수지
  - 1.2.2 양(배)수장
  - 1.2.3 보
  - 1.2.4 암거
  - 1.2.5 관정
- 1.3 공사 관할
  - 1.3.1 저수지
  - 1.3.2 양(배)수장
  - 1.3.3 관정

**2. 농업생산기반개발사업 준공현황**

- 2.1 합계
- 2.2 시군 관할
  - 2.2.1 경지정리
  - 2.2.2 배수개선
  - 2.2.3 개간
- 2.3 공사 관할
  - 2.3.1 경지정리
  - 2.3.2 배수개선

**3. 발기반 정비사업**

**4. 수리시설물 폐지 현황**

- 4.1 합계
- 4.2 시군관할
- 4.3 공사관할

**4장. 기 타**

- 1. 수리계조직 현황
- 2. 사설수리시설 현황

**IV 부 록**

- 1. 농업생산기반정비 연혁
- 2. 통계연보발간 연혁

**Completion Status of Agricultural Land & Water Development Projects and Withdrawals Status of Irrigation Facilities**

**Completion Status of Irrigation Water Development Projects ..... 526**

Sum .....	526
Operated by Si and Gun .....	534
Reservoirs .....	536
Pumping & Drainage Stations .....	538
Weirs .....	550
Infiltration Gallery .....	554
Tube Wells .....	558
Operated by KRC District Offices .....	570
Reservoirs .....	570
Pumping & Drainage Stations .....	574
Tube Wells .....	578

**Completion Status Farmland Expantion Projects ..... 580**

Sum .....	580
Operated by Si and Gun .....	584
Land Consolidation .....	584
Drainage Improvement .....	586
Slopeland Reclamation .....	590
Operated by KRC District Offices .....	610
Land Consolidation .....	610
Drainage Improvement .....	614

**Upland Improvement Projects ..... 618**

**Withdrawals and Inactivated Status of Irrigation Facilities ..... 620**

Sum .....	620
Operated by Si and Gun .....	622
Operated by KRC District Offices .....	624

**Others**

**Status of Irrigation Association Organization ..... 628**

**Status of Private Irrigation Facilities ..... 640**

**APPENDIX**

**History of Agricultural Land and Water Development Projects ..... 645**

**History of the Statistical Yearbook of Land and Water Development For Agriculture ..... 654**







# I. 조사 개요

## OUTLINE OF SURVEY



# 조 사 개 요

## 1 조사목적

- 농업생산기반정비 실적을 기록·보존하여 농업생산기반시설물의 효율적인 유지·관리와 농정시책 수립자료로 사업성과 기록 정리 및 홍보자료로 활용.

## 2 조사연혁

- 1955년부터 매년 조사·발간 (금회로 59회 발간)
  - 1974년 통계작성 승인(통계청 제311-01호, 1974.10.26)
  - 1976년 농업생산기반시설물 전수조사를 실시하여 용어의 개념 및 항목 재확정, 통계자료 전산처리 실시
  - 1981년 수리시설물 내한 능력 정밀조사 결과 반영 수리담 면적 확정
  - 2004년 통계연보 전산시스템 개발 Web 기반 구축
  - 2012년 통계연보 체계를 농어촌정비법 사업체계에 맞춰 재편성
- \* 세부연혁 : 부록 2 참조

## 3 법적근거

- 농어촌정비법 제18조(농업생산기반시설의 관리)
- 통계법 제15조(통계작성지정기관의 지정)

## 4 조사기관

- 시군관할 자료 : 전국 181개 시·군·구
- 한국농어촌공사 관할 자료 : 전국 97개 부서(본부 1, 사업단 3, 지사 93개소)
- 자료 취합 및 집계 분석 : 한국농어촌공사(농어촌연구원 미래정책연구실)

## 5 조사기준일

- 2013년 12월 31일 현재

## 6 조사 방법

- 농업생산기반시설물 조사표 등 조사표에 의한 전수조사

## 7 조사항목

- 농업생산기반 정비사업 및 시설(농어촌정비법 제2조 5, 6항)

## 8 용어해설

### 1) 수원공

#### ■ 정의

일정한 수혜구역내에 농업용수를 공급하기 위하여 인위적으로 물을 집수, 도수 또는 배수하는 시설

#### ■ 종류

- 저수지 : 하천의 계곡에 댐을 축조하여 저수하는 시설로서, 주위에 흙을 이용하여 만든 규모가 작은 소류지도 이에 포함
- 양수장 : 강이나 하천의 수면이 관개지역 보다 낮아 자연 관개를 할 수 없을 경우 강이나 하천의 물을 이용하기 위해 물을 양수하여 관개하는 시설
- 배수장 : 배수가 불량하거나 홍수 시 물이 하천이나 강으로 빠지지 못하여 농경지 등이 침수되는 경우 물을 배수하는 시설
- 양배수장 : 양수와 배수를 같이 할 수 있는 시설(양배수 겸용시설)
- 보 : 하천에서 관개용수를 농경지에 공급하기 위하여 하천의 일부 또는 전부를 가로막는 시설
- 집수암거 : 지하수 등을 채수하기 위하여 하천의 바닥을 굴착하여 유공관을 매설, 관개 급수 하는 시설
- 관정 : 지하에 일정한 관(철관, 콘크리트관, PVC관등)을 매설하여 지하수를 양수하여 이용하는 시설
- 기타시설 : 둠벙, 틀샘 등 시설

#### ■ 구분

- 주수원공 : 지표수 또는 지하수를 1차적으로 농업용수로 전환케 하는 시설 즉, 수원공의 주가 되는 시설
  - \* 2단 양수장에 의한 수혜구역이 있을 경우 제1단 양수시설(1단 양수장)은 주수원공 이고 제2단 양수시설(2단 양수장)은 부속시설
  - 부속시설 : 1차적으로 생산된 농업용수를 2차적으로 이용하는 시설. 즉, 주수원공이나 보조수원공의 용수를 원활히 관개할 수 있도록 주수원공이나 보조수원공에 부속되어 설치된 시설
- 보조수원공 : 주수원공의 수혜구역내에서 주수원공의 용수량이 부족할 때 그 부족량을 보충하기 위하여 설치한 보조시설

## 2) 면 적

- 총 답면적 : 통계청 「경지면적조사 결과」상의 「논」 면적으로 지목에 관계없이 벼등 논 작물을 재배하는 농지면적(수리답+수리불안전답)
  - 수리답 면적 : 주수원공 관개의 혜택을 받는 논 면적(구역내+구역외+기타)
    - 구역내 : 인가면적 내의 수혜면적
    - 구역외 : 인가면적외의 수리시설이 없는 인접지역에 급수하는 면적
    - 기 타 : 들샘 등 기타시설에 의한 수혜면적
  - \* 보조수원공 수혜면적 : 보조수원공의 관개에 의한 용수를 공급받는 논 면적으로 주수원공의 수혜면적에 포함되어 있는 면적(수리답면적에 포함되지 않음)
  - 수리불안전답 면적 : 수리시설 미비로 주로 자연에 의존하여 관개하는 논으로 평년에도 물부족 현상이 있는 논(천수답 등) 면적
  - \* 수리답율 : 전체 답 면적 중 수리답이 차지하는 비율(수리답면적÷답면적)
- 한발빈도별 관개면적 : 가뭄 현상의 수준과 정도에 따라 관개 능력별 면적
  - \* '한발빈도 10년이상 관개면적' 은 10년 만에 올 수 있는 큰 가뭄에도 관개 가능한 면적을 의미
- 인가면적 : 농업용수를 개발하기 위하여 법적으로 인가 받은 면적(수혜면적 + 미수혜면적)
  - 수혜면적 : 농업생산기반시설로 부터 혜택을 받는 면적
  - 미수혜면적 : 사업의 인가면적 중 아직 사업의 혜택을 받고 있지 않은 면적(공사 중, 미착공 등)

## 3) 용·배수로

- 용수로 : 용수원으로 부터 물을 농경지까지 보내기 위한 수로
  - 간선 : 용수원으로부터 2개 이상 지선 또는 하나 이상 지선과 지거 및 분선으로 연결 되는 수로
  - 지선 : 도수로와 용수간선으로부터 용수를 받아 2개 이상의 지거 또는 하나 이상의 지거 및 분선으로 연결되는 수로
  - 지거 : 간선 및 지선으로부터 용수를 받아 경작지와 직접 연결시키는 말단수로

- 배수로 : 잉여수나 불요수를 저지 또는 강, 호수, 바다로 배출하는 수로
- 간선 : 2개 이상 지선 또는 하나 이상 지선, 지거 및 분선으로부터 잉여수 및 불요수를 받아 최종적 배출지점으로 연결시키는 수로
- 지선 : 2개 이상 지거 또는 하나 이상 지거 및 분선으로부터 잉여수 및 불요수를 받아 배수간선으로 연결시키는 수로
- 지거 : 경작지의 과잉수나 불요수를 배수간선 및 배수지선으로 연결시키는 첫 단계의 수로

#### 4) 기 타

- 홍수량 : 유역면적내의 홍수 때에 증가한 하천의 유량
- 유효저수량 : 이용할 수 있는 저수용량, 즉 총저수량에서 수면증발 등의 저수지내 손실수량을 공제하고 남은 양
- 제당 : 유수의 범람을 방지하고 유수를 일정한 유로내에서 안전하게 물을 흘러내리기 위해 인공적으로 만든 독
- 갈수량 : 1년중 355일은 이보다 더 내려가지 않은 수량, 즉 그 이하로 내려가는 것이 10일이 넘지 않은 양
- 채수량 : 하천, 관정 등에서 물을 양수하여 쓸 수 있는 량
- 취수량 : 저수지, 양수장 등 수원에서 관개용수로 공급되는 수량으로 순관개용수량에 수로 손실(도수 중 손실, 조작 중 손실 등)을 합한 것
- 양정 : 압력으로 나타내는 펌프의 성능이며 일반적으로 펌프가 물을 퍼 올리는 높이를 나타냄.

# OUTLINE OF SURVEY

## 1 Purpose of the Survey

- To record and preserve data of the executed agricultural land and water development projects and to use them for policy making for efficient operation and maintenance of the facilities.

## 2 History of the Survey

- The Yearbook of Agricultural Land and Water Development Statistics has been published annually since 1955(This is the 58th edition).
  - Statistics approved in 1974(Statistics Korea article no. 31101, 1974.10.26.)
  - A census of land and water development facilities was undertaken in 1976. Census results were processed by computer system for its analysis to meet the newly defined concept and definition of terminologies.
  - Irrigated paddy fields were reassessed and classified through detailed investigation in 1981 based on the tolerance of irrigation facilities against drought.
  - Construction of cyber system through development of software program for statistical yearbook in 2004.
  - The structure of this year book was reorganized by "Rural Development Act" project order in 2012.
- \* See Appendix 2 for history of the Statistical Yearbook of Land and Water Development For Agriculture

### **3 Legal Foundation**

- Rearrangement of Agricultural and Fishing Villages Article 18(Management of agricultural infrastructure)
- the Statistics Act Article 15(Desination of Designated Statistics Collecting Agencies)

### **4 Survey Organization**

- The data have been surveyed and collected from 181 Si and Gun authorities, and 97 KRC District Offices  
(1 Regional Headquarter, 3 Project Offices, 93 Branches ).
- Summation and analysis of data : Korea Rural Community Corporation

### **5 Data of Reference**

- As of Dec. 31, 2013

### **6 Survey Method**

- The data were collected using survey forms through drop-and-collect method.

### **7 Survey Items**

- Agricultural land and water development projects and irrigation facilities

### **8 Terms and Glossary**

#### **1) Headworks Facilities**

- Defined of Headworks Facilities  
Facilities artificially made to collect, divert and drain water for irrigation purpose
- Kind of Headworks Facilities
  - Reservoirs : Dam facilities constructed across the valley to store irrigation water



- Pumping stations : Pump facilities constructed for irrigating water from river and stream
  - Drainage pumping stations : Pump facilities constructed to drain excess water due to flood or poor drainage
  - Pumping & drainage stations : Facilities which can be used for the both purpose of irrigation and drainage on farmland
  - Weirs : Barriers across stream in part or all for the purpose of diverting the water from the stream into a canal for irrigation
  - Infiltration galleries : Facilities including pipe with holes buried in the saturation zone to collect ground water for irrigation
  - Tube wells : Circular well consisting of tubes bored into ground to use ground water for irrigation
  - Others : Other facilities which are used for irrigation water supply such as spring, etc.
- Classification of Headworks Facilities
- Main headworks : Facilities to divert primarily water for irrigation
  - Auxiliary facilities : Facilities attached to main or supplementary headworks for efficient operation of irrigation water supply
  - Supplementary headworks : Facilities to supply irrigating water to the benefitted area of main headworks, in case of water supply shortage by the main headworks

## 2) Area

- Paddy field area : Paddy crops planted area. Not relative with land category
  - Irrigated paddy fields : Paddy fields which are continually irrigated by the irrigation facilities

- Project benefitted area : Benefitted area within the planned development area
- Out of project benefitted area : Benefitted area outside the planned development area
- Others : Irrigated area by other facilities such as spring
- \* Benefitted area of Supplementary headworks : The area which is included in the irrigated area of main headworks, but receives supplementary water by other headworks (excluded from irrigated paddy fields)
- Partially irrigated paddy fields : Paddy fields which are irrigated by rainfall due to inadequate simple irrigation facilities
- \* Percentage of irrigated paddy field : Percentage of irrigated paddy field area which is compared with paddy field area
- Irrigated area by frequency of drought : Data representing the area which is supplied water by irrigation facilities stably in spite of drought by frequency
- Planned development area : Legally approved area for irrigation development projects
- Benefitted area : Benefitted area by irrigation facilities
- Out of Benefitted area : Area within the planned development area has not been benefitted by irrigation facilities (under construction, etc)

### 3) Irrigation•Drainage canals

- Irrigation canals : The canals used for conveying irrigation water from the headworks to paddy fields
- Drainage canals : A conduit or channel, either artificial or natural, for carrying surplus water off low land or river, lake or sea

#### 4) Others

- Flood discharge : The amount of water discharge if the catchment area is flooded
- Effective storage capacity : The storage capacity which is available for irrigation purposes
  
- Dam : Barrier made artificially that impounds water or underground streams
- Drought water discharges : The low water discharges which is less than the discharges in 355 days and is kept for at least 10 days in a year
  
- Amount of water attained : The amount of discharge by irrigation facilities such as tube well
- Water intake : The water discharge which is taken from headworks includes net irrigation requirement plus conveyance loss
- Lift head : The vertical distance from the water level in a well during pumping to the centre of discharge pipe





## II. 해설편

EXPLANATION



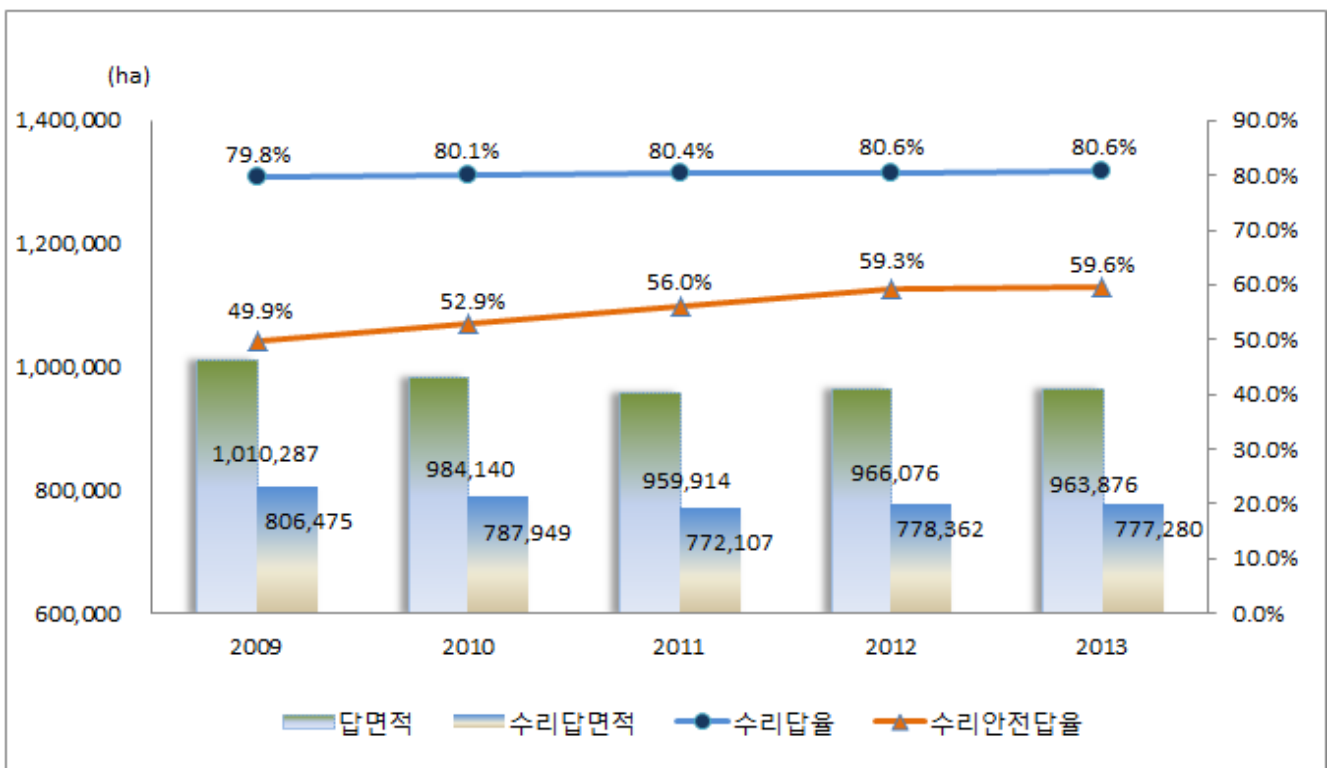
## 논 면적 및 수리답율

### (Paddy Field and Percentage of Irrigated Paddy Field)

● 2013년 「논 면적」 964천ha이고, 「수리답 면적」 777천ha로 수리답율(수리답면적÷논면적)은 80.6%이며, 「수리안전답 면적」은 575천ha로 수리안전답율(한밭빈도 10년이상 관개면적÷논 면적)은 59.6%이다.

- 논 면적 및 수리답 면적은 약간 감소 추세를 보이고 있다.
  - 논 면적 : ('11) 960천ha → ('12) 966천ha → ('13) 964천ha
  - 수리답 면적 : ('11) 772천ha → ('12) 778천ha → ('13) 777천ha
- 수리답율 및 수리안전답 율은 증가추세
  - 수리답율 : ('11) 80.4% → ('12) 80.6% → ('13) 80.6%
  - 수리안전답율 : ('11) 56.0% → ('12) 59.3% → ('13) 59.6%

### <논 면적 · 수리답 및 수리답율 추이>

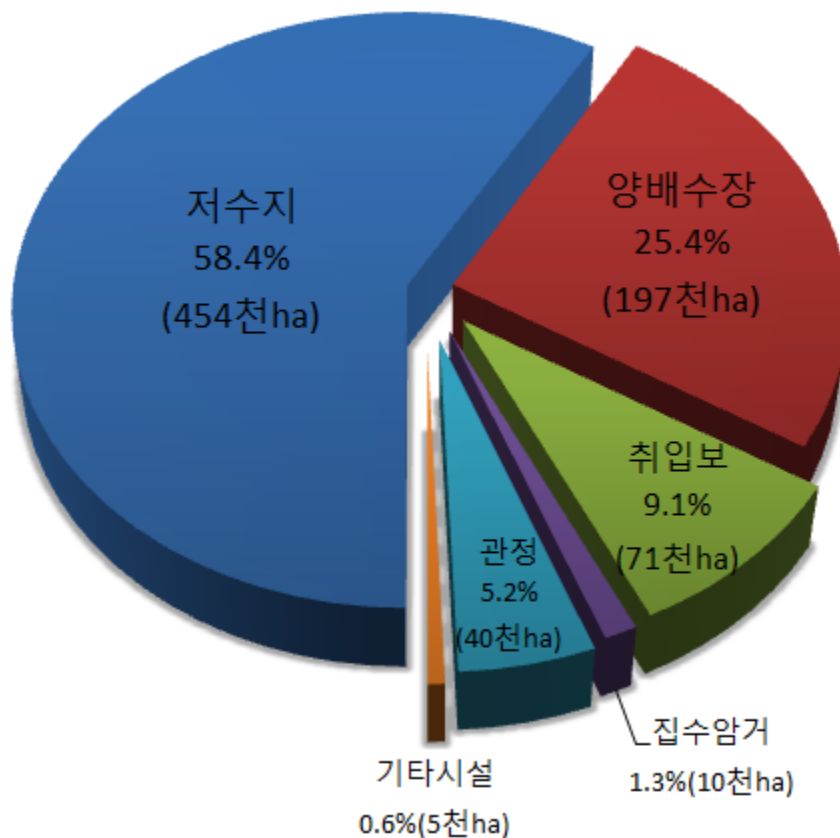


## 수리시설물별 수리답 면적

### (Paddy Field Area by Irrigation Facilities)

- 저수지, 양배수장 등 수리시설물에 의해 안정적인 농업용수를 공급받은 「수리답 면적」은 777천ha이다.
- 수리시설별 수리답 면적은 「저수지」 454천ha(58.4%), 「양(배)수장」 197천ha(25.4%), 「취입보」 71천ha(9.1%), 「관정」 40천ha(5.2%), 「집수암거」 10천ha(1.3%), 「기타」 5천ha(0.6%)이다.

<수리시설별 수리답 면적 구성비(2013년)>





## 수리시설물 개소수

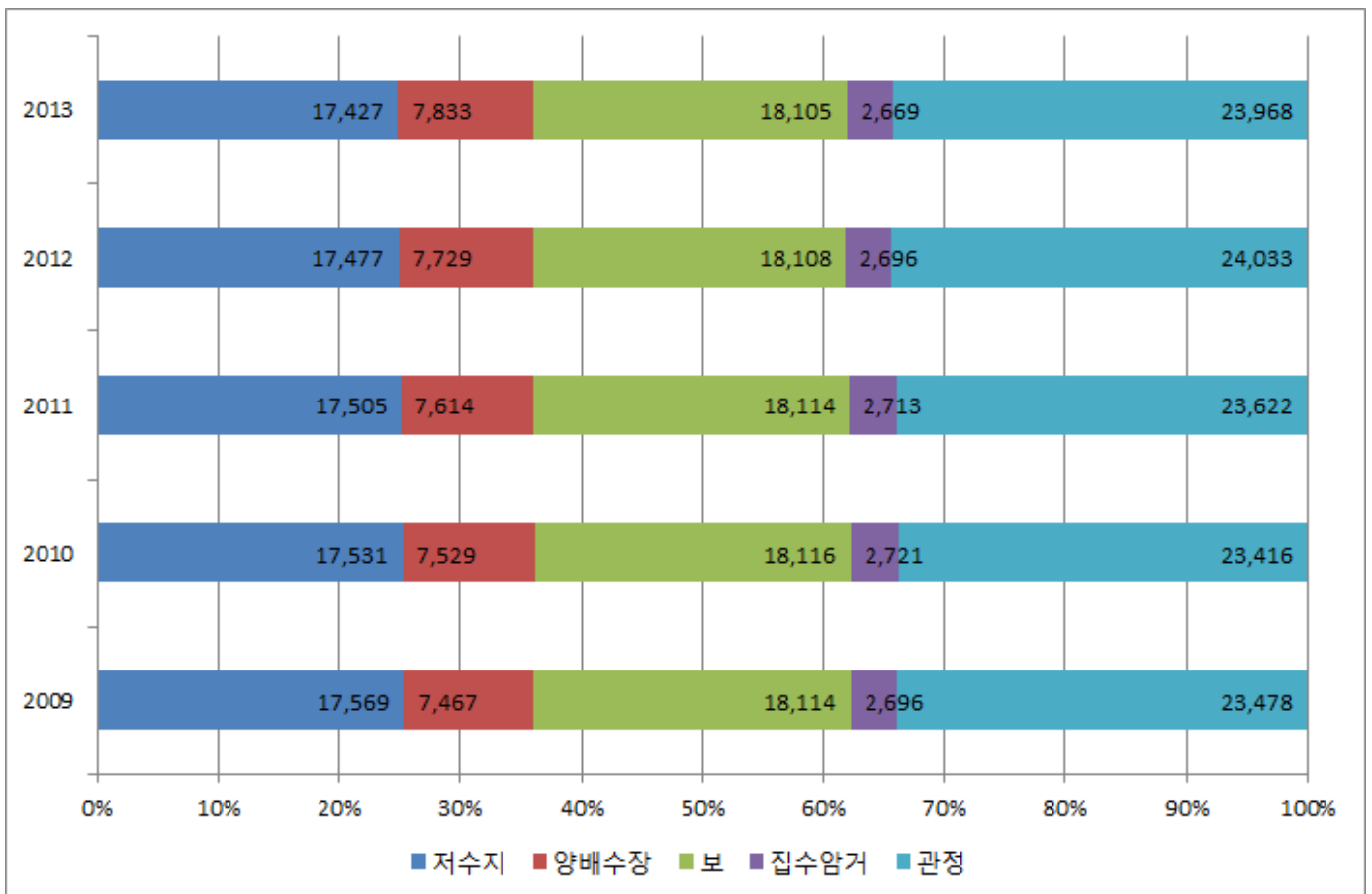
### (Number of Irrigation Facilities)

● 수리시설물 수(數)는 총 70,002개소이다.

- 「관정」이 23,968개소(34.2%)로 가장 많았고, 「보」 18,105개소(25.9%), 「저수지」 17,427개소(24.9%), 「양(배)수장」 7,833개소(11.2%), 「집수암거」 2,669개소(3.8%)이다.

● 최근 5년간 수리시설물 수의 추이를 보면 「저수지」, 「집수암거」, 「관정」 등은 감소 추세이고 「양(배)수장」은 증가 추세, 「보」는 정체를 나타내고 있다.

<년도별 수리시설 개소수>

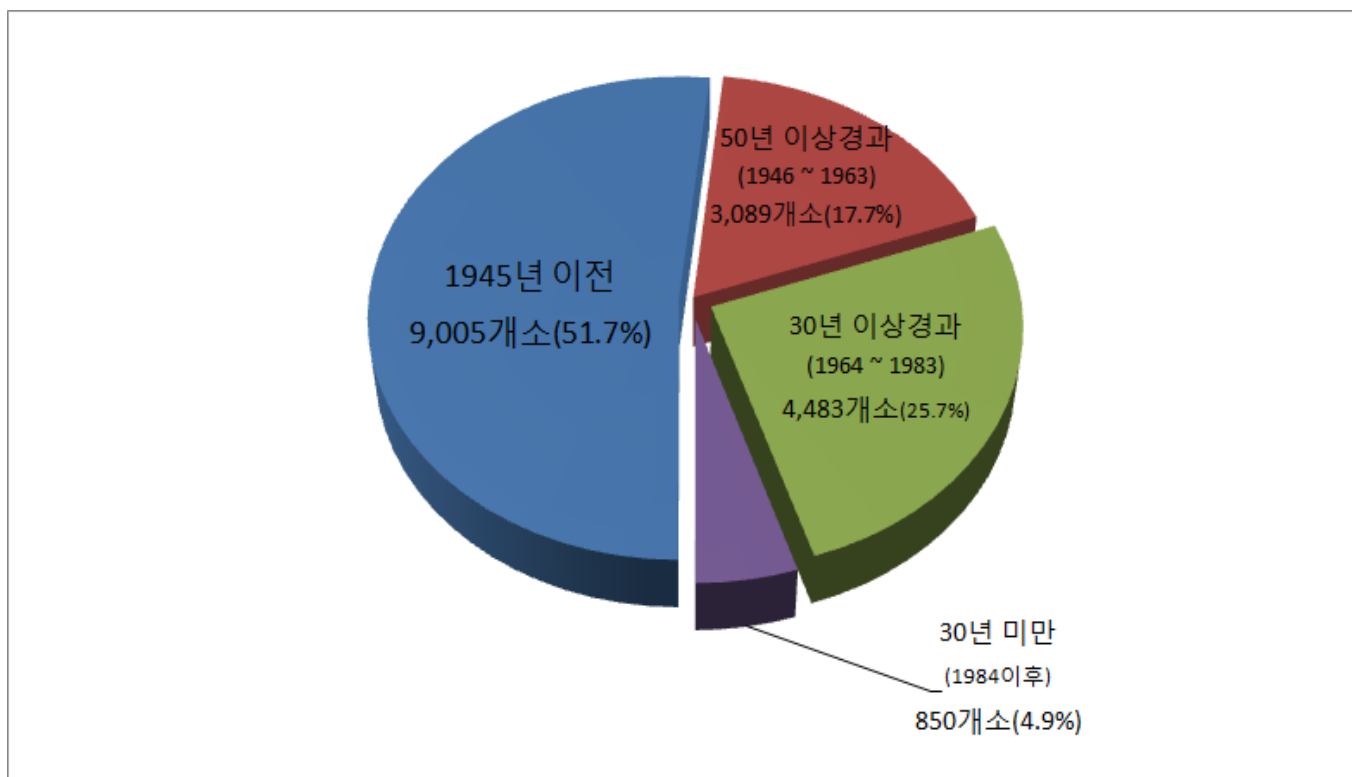


## 준공연도별 저수지 개소수

### (Number of Reservoirs by Completion Year)

- 전국 수리답 면적 777천ha 중 454천ha(58.4%)에 용수를 공급하는 가장 중요한 수리시설물인 「저수지」는 총17,427개소로 집계되었다.
- 준공연도별로 나누어 살펴보면, 「1945년 이전」에 준공된 저수지가 9,005개소로 전체의 51.7%를 차지하고, 「50년 이상」경과(1946~1963) 저수지는 3,089개소(17.7%), 「30년 이상」경과(1964~1983) 저수지는 4,483개소(25.7%)이며, 「30년 이내」(1984년 이후) 준공 저수지는 850개소(4.9%)이다.

<준공 연도별 저수지 구성비 (2013년)>

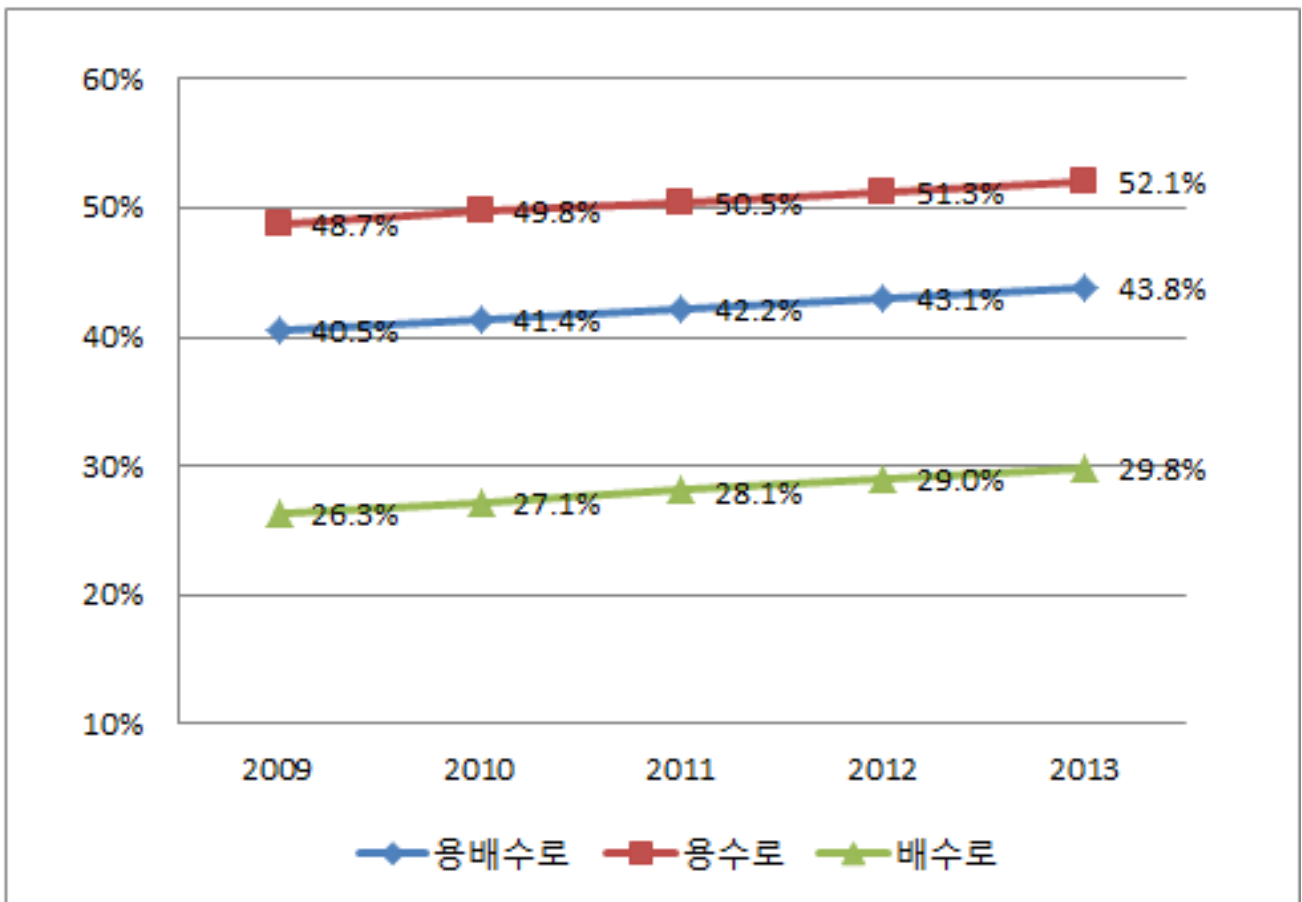


## 용·배수로 현황

### (Status of Irrigation and Drainage Canal)

- 2013년 말 「용·배수로」 총 길이는 186,604km(토공 104,838km, 구조물 81,766km)이다. 이중 「용수로」 길이는 62.9%로 117,415km(토공 56,255km, 구조물 61,160km), 「배수로」 길이는 37.1%인 69,189km(토공 48,583km, 구조물 20,606km)로 나타났다.
- 「용·배수로」 구조물화 비율은 43.8%, 「용수로」 구조물화율 52.1%, 「배수로」 구조물화 비율 29.8%이다.

### <용·배수로 구조물화율>







Ⅲ. 통계표  
STATISTICAL TABLES



# 1장. 농업생산기반시설

**Agricultural Land and Water Development Facilities**

# 1. 국토이용면적 Utilization of National Land Area

## - 농경지 및 임야 등 Cultivated Land and Others

면적 : 헥타아르

시 도 Province	계 Total		농 경 지 Cultivated Land ①						임야 등 Forest and Others ②	
	(①+②)		소 계		논		밭		Land	
		%	Sub-total	%	Paddy Field	%	Upland	%	Land	%
2 0 0 8	9,982,778	100.0	1,758,795	17.6	1,045,991	10.5	712,804	7.1	8,223,983	82.4
2 0 0 9	9,989,741	100.0	1,736,798	17.4	1,010,287	10.1	726,511	7.3	8,252,943	82.6
2 0 1 0	10,003,308	100.0	1,715,301	17.2	984,140	9.8	731,161	7.3	8,288,007	82.9
2 0 1 1	10,014,823	100.0	1,698,040	17.0	959,914	9.6	738,126	7.4	8,316,783	83.0
2 0 1 2	10,018,808	100.0	1,729,980	17.3	966,076	9.6	763,904	7.6	8,288,828	82.7
<b>2 0 1 3</b>	<b>10,018,808</b>	<b>100.0</b>	<b>1,711,357</b>	<b>17.1</b>	<b>963,876</b>	<b>9.6</b>	<b>747,481</b>	<b>7.5</b>	<b>8,307,451</b>	<b>82.9</b>
서울특별시 Seoul-teukbyeolsi	60,518	100.0	629	1.0	186	0.3	443	0.7	59,889	99.0
부산광역시 Busan-gwangyeoksi	76,969	100.0	6,416	8.3	3,859	5.0	2,557	3.3	70,553	91.7
대구광역시 Daegu-gwangyeoksi	88,363	100.0	8,825	10.0	4,499	5.1	4,326	4.9	79,538	90.0
인천광역시 Incheon-gwangyeoksi	104,082	100.0	20,042	19.3	13,586	13.1	6,456	6.2	84,040	80.7
광주광역시 Gwangju-gwangyeoksi	50,118	100.0	10,629	21.2	6,958	13.9	3,671	7.3	39,489	78.8
대전광역시 Daejeon-gwangyeoksi	54,015	100.0	4,616	8.5	1,837	3.4	2,779	5.1	49,399	91.5
울산광역시 Ulsan-gwangyeoksi	106,019	100.0	11,441	10.8	6,887	6.5	4,554	4.3	94,578	89.2
세종특별자치시 Sejongteukbyeoljachi	46,488	100.0	10,316	22.2	5,508	11.8	4,808	10.3	36,172	77.8
경기도 Gyeonggi-do	1,017,229	100.0	176,777	17.4	98,873	9.7	77,904	7.7	840,452	82.6
강원도 Gangwon-do	1,679,021	100.0	110,378	6.6	41,701	2.5	68,677	4.1	1,568,643	93.4
충청북도 Chungcheongbuk-do	740,624	100.0	114,530	15.5	48,062	6.5	66,468	9.0	626,094	84.5
충청남도 Chungcheongnam-do	820,400	100.0	224,629	27.4	159,612	19.5	65,017	7.9	595,771	72.6
전라북도 Jeollabuk-do	806,659	100.0	204,592	25.4	141,873	17.6	62,719	7.8	602,067	74.6
전라남도 Jeollanam-do	1,226,998	100.0	308,220	25.1	191,893	15.6	116,327	9.5	918,778	74.9
경상북도 Gyeongseongbuk-do	1,902,881	100.0	279,484	14.7	140,500	7.4	138,984	7.3	1,623,397	85.3
경상남도 Gyeongseongnam-do	1,053,494	100.0	156,978	14.9	98,010	9.3	58,968	5.6	896,516	85.1
제주특별자치도 Jejuteukbyeoljachi-do	184,930	100.0	62,855	34.0	32	0.0	62,823	34.0	122,075	66.0

자료 : 1) 국토교통부  
2) 통계청

Source : 1) Ministry of Land, Transport and Maritime Affairs  
2) Statistics Korea



## 2. 수리답면적 Paddy Field Area

## 2.1 수리상태별 면적 Paddy Field Area by Irrigation Conditions

Area : ha

시 도 Province	답면적 Paddy Field (①+②)	수리답 Irrigated Paddy Field ①				수리불안전답 Partially Irrigated Paddy Field ②	
		면 적 Area			비율 (%)	면적 Area	비율 (%)
		계 Total	시군관할 Si and Gun	한국농어촌공사 KRC			
2 0 0 8	1,045,991	831,553	301,545	530,008	79.5	214,438	20.5
2 0 0 9	1,010,287	806,475	285,680	520,795	79.8	203,812	20.2
2 0 1 0	984,140	787,986	271,448	516,538	80.1	196,154	19.9
2 0 1 1	959,914	772,108	254,733	517,375	80.4	187,806	19.6
2 0 1 2	966,076	778,362	253,808	524,554	80.6	187,714	19.4
<b>2 0 1 3</b>	<b>963,876</b>	<b>777,280</b>	<b>250,589</b>	<b>526,691</b>	<b>80.6</b>	<b>186,596</b>	<b>19.4</b>
서울특별시 Seoul-teukbyeolsi	186	173	-	173	93.0	13	7.0
부산광역시 Busan-gwangyeoksi	3,859	3,560	479	3,081	92.3	299	7.7
대구광역시 Daegu-gwangyeoksi	4,499	3,799	1,412	2,387	84.4	700	15.6
인천광역시 Incheon-gwangyeoksi	13,586	8,583	1,691	6,891	63.2	5,003	36.8
광주광역시 Gwangju-gwangyeoksi	6,958	6,705	2,790	3,915	96.4	253	3.6
대전광역시 Daejeon-gwangyeoksi	1,837	1,545	1,066	479	84.1	292	15.9
울산광역시 Ulsan-gwangyeoksi	6,887	6,815	3,414	3,402	99.0	72	1.0
세종특별자치시 Sejongteukbyeoljachi	5,508	3,151	1,702	1,449	57.2	2,357	42.8
경기도 Gyeonggi-do	98,873	70,831	17,646	53,185	71.6	28,042	28.4
강원도 Gangwon-do	41,701	33,667	17,501	16,166	80.7	8,034	19.3
충청북도 Chungcheongbuk-do	48,062	43,043	12,270	30,773	89.6	5,020	10.4
충청남도 Chungcheongnam-do	159,612	123,823	30,296	93,527	77.6	35,789	22.4
전라북도 Jeollabuk-do	141,873	117,162	23,433	93,729	82.6	24,711	17.4
전라남도 Jeollanam-do	191,893	145,107	48,476	96,631	75.6	46,786	24.4
경상북도 Gyeongsangbuk-do	140,500	119,918	53,736	66,182	85.4	20,582	14.6
경상남도 Gyeongsangnam-do	98,010	89,393	34,673	54,720	91.2	8,617	8.8
제주특별자치도 Jejuteukbyeoljachi-do	32	5	5	-	15.6	27	84.4



Area : ha

답면적 Paddy Field Area	수리답율 (%) Percentage of Irrigated Paddy Field	한 발 빈 도 별 관 개 면 적 Irrigated Area by Frequency of Drought						Province Irrigation Facilities			
		계 Total	평년 Normal Years	3 년 3 Years	5 년 5 Years	7 년 7 Years	10년 이상 Over 10 Years				
1,045,991.0	79.5	831,553.2	200,370.0	73,527.5	39,387.2	22,037.0	496,231.5	2	0	0	8
1,010,287.0	79.8	806,475.4	164,010.7	62,901.4	39,937.8	35,951.5	503,674.0	2	0	0	9
984,140.0	80.1	787,985.9	152,374.8	59,508.6	37,916.3	17,785.5	520,400.7	2	0	1	0
959,914.0	80.4	772,107.8	140,251.2	53,983.2	27,065.5	13,190.0	537,617.9	2	0	1	1
966,076.0	80.6	778,362.1	128,857.9	44,646.6	22,929.1	9,019.2	572,909.3	2	0	1	2
<b>963,876.0</b>	<b>80.6</b>	<b>777,279.7</b>	<b>125,994.2</b>	<b>44,613.9</b>	<b>22,343.3</b>	<b>9,165.7</b>	<b>575,162.6</b>	<b>2</b>	<b>0</b>	<b>1</b>	<b>3</b>
-	-	453,924.8	69,682.2	20,580.5	6,020.5	4,190.3	353,451.3	Reservoir			
-	-	169,482.3	11,722.8	3,476.5	1,903.1	1,010.1	151,369.8	Pumping Station			
-	-	27,964.3	774.2	-	89.6	-	27,100.5	Pumping & Drainage Station			
-	-	-	-	-	-	-	-	Drainage Station			
-	-	71,078.6	23,681.0	11,972.8	5,099.4	3,406.5	26,918.9	Weir			
-	-	9,791.4	3,700.5	2,541.4	403.4	247.4	2,898.7	Infiltration Gallery			
-	-	40,086.5	11,686.0	5,943.7	8,827.3	227.4	13,402.1	Tube Well			
-	-	4,951.8	4,747.5	99.0	-	84.0	21.3	Other Facilities			
<b>186.0</b>	<b>93.0</b>	<b>173.0</b>	-	-	-	-	<b>173.0</b>	<b>Seoul-teukbyeolsi</b>			
-	-	-	-	-	-	-	-	Reservoir			
-	-	-	-	-	-	-	-	Pumping Station			
-	-	173.0	-	-	-	-	173.0	Pumping & Drainage Station			
-	-	-	-	-	-	-	-	Drainage Station			
-	-	-	-	-	-	-	-	Weir			
-	-	-	-	-	-	-	-	Infiltration Gallery			
-	-	-	-	-	-	-	-	Tube Well			
-	-	-	-	-	-	-	-	Other Facilities			
<b>3,859.0</b>	<b>92.3</b>	<b>3,560.4</b>	<b>271.0</b>	<b>272.4</b>	<b>13.9</b>	<b>11.0</b>	<b>2,992.1</b>	<b>Busan-gwangyeoksi</b>			
-	-	452.5	171.1	257.6	1.0	-	22.8	Reservoir			
-	-	2,332.5	15.0	-	-	-	2,317.5	Pumping Station			
-	-	551.2	-	-	-	-	551.2	Pumping & Drainage Station			
-	-	-	-	-	-	-	-	Drainage Station			
-	-	212.2	78.9	14.8	12.9	11.0	94.6	Weir			
-	-	-	-	-	-	-	-	Infiltration Gallery			
-	-	12.0	6.0	-	-	-	6.0	Tube Well			
-	-	-	-	-	-	-	-	Other Facilities			
<b>4,499.0</b>	<b>84.4</b>	<b>3,798.9</b>	<b>414.4</b>	<b>419.8</b>	<b>201.9</b>	<b>53.6</b>	<b>2,709.2</b>	<b>Daegu-gwangyeoksi</b>			
-	-	2,416.7	298.2	365.9	161.9	53.6	1,537.1	Reservoir			
-	-	1,125.8	26.2	-	17.0	-	1,082.6	Pumping Station			
-	-	-	-	-	-	-	-	Pumping & Drainage Station			
-	-	-	-	-	-	-	-	Drainage Station			
-	-	109.1	28.0	46.4	-	-	34.7	Weir			
-	-	37.0	21.0	3.0	-	-	13.0	Infiltration Gallery			
-	-	110.3	41.0	4.5	23.0	-	41.8	Tube Well			
-	-	-	-	-	-	-	-	Other Facilities			



Area : ha<sup>1</sup>

한 발 빈도 별 관 개 면 적 Irrigated Area by Frequency of Drought						Province Irrigation Facilities			
계 Total	평년 Normal Years	3년 3 Years	5년 5 Years	7년 7 Years	10년 이상 Over 10 Years				
301,545.5	143,505.3	47,420.8	23,250.0	7,997.2	79,372.2	2	0	0	8
285,680.4	136,903.7	43,750.6	22,467.6	7,332.7	75,225.8	2	0	0	9
271,447.8	130,564.3	42,037.7	20,851.9	6,607.3	71,386.6	2	0	1	0
254,733.0	123,792.5	39,525.9	19,292.2	6,072.4	66,050.0	2	0	1	1
253,807.7	123,225.3	39,333.4	19,338.7	6,047.1	65,863.2	2	0	1	2
<b>250,588.8</b>	<b>120,603.5</b>	<b>39,059.5</b>	<b>19,227.7</b>	<b>5,994.7</b>	<b>65,703.4</b>	<b>2</b>	<b>0</b>	<b>1</b>	<b>3</b>
107,626.1	69,661.6	16,127.0	3,805.0	1,965.1	16,067.4				Reservoir
30,029.7	10,937.3	3,087.1	1,757.6	656.3	13,591.4				Pumping Station
415.9	153.5	-	89.6	-	172.8				Pumping & Drainage Station
-	-	-	-	-	-				Drainage Station
58,423.1	19,934.3	11,264.3	4,379.9	2,814.5	20,030.1				Weir
9,085.7	3,504.3	2,541.4	368.3	247.4	2,424.3				Infiltration Gallery
40,056.5	11,665.0	5,940.7	8,827.3	227.4	13,396.1				Tube Well
4,951.8	4,747.5	99.0	-	84.0	21.3				Other Facilities
-	-	-	-	-	-				- <b>Seoul-teukbyeolsi</b>
-	-	-	-	-	-				- Reservoir
-	-	-	-	-	-				- Pumping Station
-	-	-	-	-	-				- Pumping & Drainage Station
-	-	-	-	-	-				- Drainage Station
-	-	-	-	-	-				- Weir
-	-	-	-	-	-				- Infiltration Gallery
-	-	-	-	-	-				- Tube Well
-	-	-	-	-	-				- Other Facilities
<b>479.1</b>	<b>271.0</b>	<b>35.8</b>	<b>13.9</b>	<b>11.0</b>	<b>147.4</b>				<b>Busan-gwangyeoksi</b>
215.9	171.1	21.0	1.0	-	22.8				Reservoir
39.0	15.0	-	-	-	24.0				Pumping Station
-	-	-	-	-	-				- Pumping & Drainage Station
-	-	-	-	-	-				- Drainage Station
212.2	78.9	14.8	12.9	11.0	94.6				Weir
-	-	-	-	-	-				- Infiltration Gallery
12.0	6.0	-	-	-	6.0				Tube Well
-	-	-	-	-	-				- Other Facilities
<b>1,411.7</b>	<b>414.4</b>	<b>419.8</b>	<b>201.9</b>	<b>2.0</b>	<b>373.6</b>				<b>Daegu-gwangyeoksi</b>
991.5	298.2	365.9	161.9	2.0	163.5				Reservoir
163.8	26.2	-	17.0	-	120.6				Pumping Station
-	-	-	-	-	-				- Pumping & Drainage Station
-	-	-	-	-	-				- Drainage Station
109.1	28.0	46.4	-	-	34.7				Weir
37.0	21.0	3.0	-	-	13.0				Infiltration Gallery
110.3	41.0	4.5	23.0	-	41.8				Tube Well
-	-	-	-	-	-				- Other Facilities



Area : ha

한 발 빈 도 별 관 개 면 적 Irrigated Area by Frequency of Drought						Province Irrigation Facilities			
계 Total	평년 Normal Years	3 년 3 Years	5 년 5 Years	7 년 7 Years	10년 이상 Over 10 Years				
530,007.7	56,864.7	26,106.7	16,137.2	14,039.8	416,859.3	2	0	0	8
520,795.0	27,107.0	19,150.8	17,470.2	28,618.8	428,448.2	2	0	0	9
516,538.1	21,810.5	17,470.9	17,064.4	11,178.2	449,014.1	2	0	1	0
517,374.8	16,458.7	14,457.3	7,773.3	7,117.6	471,567.9	2	0	1	1
524,554.4	5,632.6	5,313.2	3,590.4	2,972.1	507,046.1	2	0	1	2
<b>526,690.9</b>	<b>5,390.7</b>	<b>5,554.4</b>	<b>3,115.6</b>	<b>3,171.0</b>	<b>509,459.2</b>	<b>2</b>	<b>0</b>	<b>1</b>	<b>3</b>
346,298.7	20.6	4,453.5	2,215.5	2,225.2	337,383.9				Reservoir
139,452.6	785.5	389.4	145.5	353.8	137,778.4				Pumping Station
27,548.4	620.7	-	-	-	26,927.7				Pumping & Drainage Station
-	-	-	-	-	-				Drainage Station
12,655.5	3,746.7	708.5	719.5	592.0	6,888.8				Weir
705.7	196.2	-	35.1	-	474.4				Infiltration Gallery
30.0	21.0	3.0	-	-	6.0				Tube Well
-	-	-	-	-	-				Other Facilities
<b>173.0</b>	-	-	-	-	<b>173.0</b>				<b>Seoul-teukbyeolsi</b>
-	-	-	-	-	-				Reservoir
-	-	-	-	-	-				Pumping Station
173.0	-	-	-	-	173.0				Pumping & Drainage Station
-	-	-	-	-	-				Drainage Station
-	-	-	-	-	-				Weir
-	-	-	-	-	-				Infiltration Gallery
-	-	-	-	-	-				Tube Well
-	-	-	-	-	-				Other Facilities
<b>3,081.3</b>	-	<b>236.6</b>	-	-	<b>2,844.7</b>				<b>Busan-gwangyeoksi</b>
236.6	-	236.6	-	-	-				Reservoir
2,293.5	-	-	-	-	2,293.5				Pumping Station
551.2	-	-	-	-	551.2				Pumping & Drainage Station
-	-	-	-	-	-				Drainage Station
-	-	-	-	-	-				Weir
-	-	-	-	-	-				Infiltration Gallery
-	-	-	-	-	-				Tube Well
-	-	-	-	-	-				Other Facilities
<b>2,387.2</b>	-	-	-	<b>51.6</b>	<b>2,335.6</b>				<b>Daegu-gwangyeoksi</b>
1,425.2	-	-	-	51.6	1,373.6				Reservoir
962.0	-	-	-	-	962.0				Pumping Station
-	-	-	-	-	-				Pumping & Drainage Station
-	-	-	-	-	-				Drainage Station
-	-	-	-	-	-				Weir
-	-	-	-	-	-				Infiltration Gallery
-	-	-	-	-	-				Tube Well
-	-	-	-	-	-				Other Facilities





Area : ha

답면적 Paddy Field Area	수리답율 (%) Percentage of Irrigated Paddy Field	한 발 빈 도 별 관 개 면 적 Irrigated Area by Frequency of Drought						Province Irrigation Facilities
		계 Total	평년 Normal Years	3년 3 Years	5년 5 Years	7년 7 Years	10년 이상 Over 10 Years	
<b>13,586.0</b>	<b>63.2</b>	<b>8,582.8</b>	<b>471.4</b>	<b>486.0</b>	<b>639.0</b>	<b>38.3</b>	<b>6,948.1</b>	<b>Incheon-gwangyeoksi</b>
-	-	6,079.7	120.5	200.0	90.8	38.3	5,630.1	Reservoir
-	-	336.7	32.0	246.7	58.0	-	-	Pumping Station
-	-	1,311.0	-	-	-	-	1,311.0	Pumping & Drainage Station
-	-	-	-	-	-	-	-	Drainage Station
-	-	-	-	-	-	-	-	Weir
-	-	74.4	50.4	22.0	-	-	2.0	Infiltration Gallery
-	-	781.0	268.5	17.3	490.2	-	5.0	Tube Well
-	-	-	-	-	-	-	-	Other Facilities
<b>6,958.0</b>	<b>96.4</b>	<b>6,705.1</b>	<b>1,871.3</b>	<b>252.5</b>	<b>297.6</b>	<b>38.0</b>	<b>4,245.7</b>	<b>Gwangju-gwangyeoksi</b>
-	-	4,767.8	1,302.8	40.0	127.5	-	3,297.5	Reservoir
-	-	880.2	240.0	66.0	-	27.0	547.2	Pumping Station
-	-	7.8	-	-	-	-	7.8	Pumping & Drainage Station
-	-	-	-	-	-	-	-	Drainage Station
-	-	369.8	20.2	48.0	-	-	301.6	Weir
-	-	32.0	15.0	-	-	-	17.0	Infiltration Gallery
-	-	647.5	293.3	98.5	170.1	11.0	74.6	Tube Well
-	-	-	-	-	-	-	-	Other Facilities
<b>1,837.0</b>	<b>84.1</b>	<b>1,545.0</b>	<b>364.5</b>	<b>267.5</b>	<b>51.9</b>	<b>-</b>	<b>861.1</b>	<b>Daejeon-gwangyeoksi</b>
-	-	402.9	46.5	11.7	-	-	344.7	Reservoir
-	-	296.0	24.1	32.2	-	-	239.7	Pumping Station
-	-	-	-	-	-	-	-	Pumping & Drainage Station
-	-	-	-	-	-	-	-	Drainage Station
-	-	445.1	236.0	68.0	12.8	-	128.3	Weir
-	-	15.4	3.4	4.0	-	-	8.0	Infiltration Gallery
-	-	385.6	54.5	151.6	39.1	-	140.4	Tube Well
-	-	-	-	-	-	-	-	Other Facilities
<b>6,887.0</b>	<b>99.0</b>	<b>6,815.1</b>	<b>1,743.4</b>	<b>201.8</b>	<b>582.3</b>	<b>142.1</b>	<b>4,145.5</b>	<b>Ulsan-gwangyeoksi</b>
-	-	3,610.3	1,065.1	1.3	53.2	62.3	2,428.4	Reservoir
-	-	1,172.9	69.2	51.1	228.9	34.8	788.9	Pumping Station
-	-	-	-	-	-	-	-	Pumping & Drainage Station
-	-	-	-	-	-	-	-	Drainage Station
-	-	739.6	348.2	18.0	35.1	31.2	307.1	Weir
-	-	411.3	10.5	-	17.3	-	383.5	Infiltration Gallery
-	-	881.0	250.4	131.4	247.8	13.8	237.6	Tube Well
-	-	-	-	-	-	-	-	Other Facilities
<b>5,508.0</b>	<b>57.2</b>	<b>3,151.1</b>	<b>852.5</b>	<b>490.4</b>	<b>25.3</b>	<b>25.6</b>	<b>1,757.3</b>	<b>Sejong-teukbyeoljchisi</b>
-	-	865.3	376.1	-	2.5	-	486.7	Reservoir
-	-	1,054.1	38.0	9.9	-	-	1,006.2	Pumping Station
-	-	-	-	-	-	-	-	Pumping & Drainage Station
-	-	-	-	-	-	-	-	Drainage Station
-	-	820.3	246.8	304.0	10.8	25.6	233.1	Weir
-	-	183.7	74.4	81.0	-	-	28.3	Infiltration Gallery
-	-	227.7	117.2	95.5	12.0	-	3.0	Tube Well
-	-	-	-	-	-	-	-	Other Facilities



Area : ha<sup>1</sup>

한 발 빈도 별 관 개 면 적 Irrigated Area by Frequency of Drought						Province Irrigation Facilities
계 Total	평년 Normal Years	3년 3 Years	5년 5 Years	7년 7 Years	10년 이상 Over 10 Years	
<b>1,691.4</b>	<b>471.4</b>	<b>486.0</b>	<b>639.0</b>	<b>38.3</b>	<b>56.7</b>	<b>Incheon-gwangyeoksi</b>
499.3	120.5	200.0	90.8	38.3	49.7	Reservoir
336.7	32.0	246.7	58.0	-	-	Pumping Station
-	-	-	-	-	-	Pumping & Drainage Station
-	-	-	-	-	-	Drainage Station
-	-	-	-	-	-	Weir
74.4	50.4	22.0	-	-	2.0	Infiltration Gallery
781.0	268.5	17.3	490.2	-	5.0	Tube Well
-	-	-	-	-	-	Other Facilities
<b>2,789.7</b>	<b>1,871.3</b>	<b>252.5</b>	<b>297.6</b>	<b>38.0</b>	<b>330.3</b>	<b>Gwangju-gwangyeoksi</b>
1,493.3	1,302.8	40.0	127.5	-	23.0	Reservoir
373.0	240.0	66.0	-	27.0	40.0	Pumping Station
7.8	-	-	-	-	7.8	Pumping & Drainage Station
-	-	-	-	-	-	Drainage Station
236.1	20.2	48.0	-	-	167.9	Weir
32.0	15.0	-	-	-	17.0	Infiltration Gallery
647.5	293.3	98.5	170.1	11.0	74.6	Tube Well
-	-	-	-	-	-	Other Facilities
<b>1,065.8</b>	<b>364.5</b>	<b>267.5</b>	<b>51.9</b>	<b>-</b>	<b>381.9</b>	<b>Daejeon-gwangyeoksi</b>
88.0	46.5	11.7	-	-	29.8	Reservoir
131.7	24.1	32.2	-	-	75.4	Pumping Station
-	-	-	-	-	-	Pumping & Drainage Station
-	-	-	-	-	-	Drainage Station
445.1	236.0	68.0	12.8	-	128.3	Weir
15.4	3.4	4.0	-	-	8.0	Infiltration Gallery
385.6	54.5	151.6	39.1	-	140.4	Tube Well
-	-	-	-	-	-	Other Facilities
<b>3,413.5</b>	<b>1,743.4</b>	<b>201.8</b>	<b>582.3</b>	<b>142.1</b>	<b>743.9</b>	<b>Ulsan-gwangyeoksi</b>
1,309.3	1,065.1	1.3	53.2	62.3	127.4	Reservoir
575.9	69.2	51.1	228.9	34.8	191.9	Pumping Station
-	-	-	-	-	-	Pumping & Drainage Station
-	-	-	-	-	-	Drainage Station
580.1	348.2	18.0	35.1	31.2	147.6	Weir
67.2	10.5	-	17.3	-	39.4	Infiltration Gallery
881.0	250.4	131.4	247.8	13.8	237.6	Tube Well
-	-	-	-	-	-	Other Facilities
<b>1,702.1</b>	<b>852.5</b>	<b>490.4</b>	<b>25.3</b>	<b>25.6</b>	<b>308.3</b>	<b>Sejong-teukbyeoljachisi</b>
387.8	376.1	-	2.5	-	9.2	Reservoir
82.6	38.0	9.9	-	-	34.7	Pumping Station
-	-	-	-	-	-	Pumping & Drainage Station
-	-	-	-	-	-	Drainage Station
820.3	246.8	304.0	10.8	25.6	233.1	Weir
183.7	74.4	81.0	-	-	28.3	Infiltration Gallery
227.7	117.2	95.5	12.0	-	3.0	Tube Well
-	-	-	-	-	-	Other Facilities



Area : ha

한 발 빈도 별 관 개 면 적 Irrigated Area by Frequency of Drought						Province Irrigation Facilities
계 Total	평년 Normal Years	3 년 3 Years	5 년 5 Years	7 년 7 Years	10년 이상 Over 10 Years	
<b>6,891.4</b>	-	-	-	-	-	<b>6,891.4</b> <b>Incheon-gwangyeoksi</b>
5,580.4	-	-	-	-	-	5,580.4 Reservoir
-	-	-	-	-	-	- Pumping Station
1,311.0	-	-	-	-	-	1,311.0 Pumping & Drainage Station
-	-	-	-	-	-	- Drainage Station
-	-	-	-	-	-	- Weir
-	-	-	-	-	-	- Infiltration Gallery
-	-	-	-	-	-	- Tube Well
-	-	-	-	-	-	- Other Facilities
<b>3,915.4</b>	-	-	-	-	-	<b>3,915.4</b> <b>Gwangju-gwangyeoksi</b>
3,274.5	-	-	-	-	-	3,274.5 Reservoir
507.2	-	-	-	-	-	507.2 Pumping Station
-	-	-	-	-	-	- Pumping & Drainage Station
-	-	-	-	-	-	- Drainage Station
133.7	-	-	-	-	-	133.7 Weir
-	-	-	-	-	-	- Infiltration Gallery
-	-	-	-	-	-	- Tube Well
-	-	-	-	-	-	- Other Facilities
<b>479.2</b>	-	-	-	-	-	<b>479.2</b> <b>Daejeon-gwangyeoksi</b>
314.9	-	-	-	-	-	314.9 Reservoir
164.3	-	-	-	-	-	164.3 Pumping Station
-	-	-	-	-	-	- Pumping & Drainage Station
-	-	-	-	-	-	- Drainage Station
-	-	-	-	-	-	- Weir
-	-	-	-	-	-	- Infiltration Gallery
-	-	-	-	-	-	- Tube Well
-	-	-	-	-	-	- Other Facilities
<b>3,401.6</b>	-	-	-	-	-	<b>3,401.6</b> <b>Ulsan-gwangyeoksi</b>
2,301.0	-	-	-	-	-	2,301.0 Reservoir
597.0	-	-	-	-	-	597.0 Pumping Station
-	-	-	-	-	-	- Pumping & Drainage Station
-	-	-	-	-	-	- Drainage Station
159.5	-	-	-	-	-	159.5 Weir
344.1	-	-	-	-	-	344.1 Infiltration Gallery
-	-	-	-	-	-	- Tube Well
-	-	-	-	-	-	- Other Facilities
<b>1,449.0</b>	-	-	-	-	-	<b>1,449.0</b> <b>Sejong-teukbyeoljachisi</b>
477.5	-	-	-	-	-	477.5 Reservoir
971.5	-	-	-	-	-	971.5 Pumping Station
-	-	-	-	-	-	- Pumping & Drainage Station
-	-	-	-	-	-	- Drainage Station
-	-	-	-	-	-	- Weir
-	-	-	-	-	-	- Infiltration Gallery
-	-	-	-	-	-	- Tube Well
-	-	-	-	-	-	- Other Facilities

## 2.2 수리시설별 면적 Paddy Field Area by Irrigation Facilities

## 2.2.1 시도별 By Province

① 합 계 Sum

면적 : 헥타아르

시도 및 시설	수원공수 No. of Facilities				수리답면적 Irrigated Paddy Field Area				보조수원공 수혜면적 Irrigated by Supple- mentary Facilities
	계 Total	주 Main	보조 Supple- mentary	부속 Auxiliary	계 Total	구역내 On Project Area	구역외 Out of Project Area	기타 Others	
<b>경 기 도</b>	<b>4,340</b>	<b>2,804</b>	<b>1,261</b>	<b>275</b>	<b>70,830.8</b>	<b>69,461.3</b>	<b>403.9</b>	<b>965.6</b>	<b>26,130.8</b>
저 수 지	359	330	28	1	21,884.0	21,652.9	231.1	-	524.3
양 수 장	502	189	205	108	30,667.8	30,632.4	35.4	-	13,642.8
양 배 수 장	8	3	2	3	5,696.8	5,696.8	-	-	158.0
배 수 장	53	-	24	29	-	-	-	-	2,746.6
보	1,141	864	217	60	5,391.1	5,291.8	99.3	-	5,370.5
집 수 암 거	278	185	68	25	1,803.6	1,795.0	8.6	-	1,462.0
관 정	1,999	1,233	717	49	4,421.9	4,392.4	29.5	-	2,078.4
기 타 시 설	-	-	-	-	965.6	-	-	965.6	148.2
<b>강 원 도</b>	<b>6,235</b>	<b>2,756</b>	<b>3,422</b>	<b>57</b>	<b>33,667</b>	<b>33,469</b>	<b>197.9</b>	<b>-</b>	<b>20,012</b>
저 수 지	317	292	25	-	14,389	14,346	43	-	236
양 수 장	402	219	172	11	4,014	4,010	4	-	4,046
양 배 수 장	-	-	-	-	-	-	-	-	-
배 수 장	18	-	3	15	-	-	-	-	119
보	3,940	1,522	2,391	27	12,458	12,336	121	-	12,255
집 수 암 거	99	33	62	4	542	542	-	-	475
관 정	1,459	690	769	-	2,265	2,235	30	-	2,851
기 타 시 설	-	-	-	-	-	-	-	-	31
<b>충 청 북 도</b>	<b>4,514</b>	<b>2,909</b>	<b>1,454</b>	<b>151</b>	<b>43,043</b>	<b>42,902</b>	<b>140</b>	<b>-</b>	<b>18,700</b>
저 수 지	775	695	79	1	26,304	26,260	44	-	900
양 수 장	414	202	195	17	8,149	8,137	12	-	5,335
양 배 수 장	8	4	4	-	496	496	-	-	589
배 수 장	30	-	30	-	-	-	-	-	3,198
보	1,896	1,175	624	97	5,239	5,185	54	-	6,552
집 수 암 거	154	54	81	19	308	301	7	-	563
관 정	1,237	779	441	17	2,547	2,524	23	-	1,460
기 타 시 설	-	-	-	-	-	-	-	-	104
<b>충 청 남 도</b>	<b>6,538</b>	<b>4,171</b>	<b>2,033</b>	<b>334</b>	<b>123,823</b>	<b>119,865</b>	<b>551</b>	<b>3,407</b>	<b>70,980</b>
저 수 지	898	854	40	4	57,738	57,652	86	-	856
양 수 장	841	307	470	64	43,340	43,063	277	-	37,300
양 배 수 장	6	5	1	-	4,218	4,218	-	-	29
배 수 장	182	-	143	39	-	-	-	-	17,821
보	1,500	914	420	166	7,806	7,645	161	-	9,321
집 수 암 거	400	258	87	55	1,938	1,923	15	-	744
관 정	2,711	1,833	872	6	5,376	5,363	13	-	2,764
기 타 시 설	-	-	-	-	3,407	-	-	3,407	2,144
<b>전 라 북 도</b>	<b>7,058</b>	<b>4,666</b>	<b>2,354</b>	<b>38</b>	<b>117,162</b>	<b>116,225</b>	<b>858</b>	<b>79</b>	<b>198,703</b>
저 수 지	2,249	1,997	252	-	95,536	95,070	466	-	11,778
양 수 장	737	180	554	3	4,232	4,193	39	-	115,974
양 배 수 장	12	-	12	-	7,490	7,490	-	-	4,305
배 수 장	63	-	51	12	-	-	-	-	14,918
보	1,420	651	753	16	4,976	4,640	336	-	48,038
집 수 암 거	226	170	53	3	560	560	-	-	826
관 정	2,351	1,668	679	4	4,288	4,272	16	-	2,096
기 타 시 설	-	-	-	-	79	-	-	79	769

Area : ha

답면적 Paddy Field Area	수리답율 (%) Percentage of Irrigated Paddy Field	한 발 빈 도 별 관 개 면 적 Irrigated Area by Frequency of Drought						Province Irrigation Facilities
		계 Total	평년 Normal Years	3 년 3 Years	5 년 5 Years	7 년 7 Years	10년 이상 Over 10 Years	
<b>98,873.0</b>	<b>71.6</b>	<b>70,830.8</b>	<b>10,281.9</b>	<b>2,540.6</b>	<b>1,116.9</b>	<b>549.4</b>	<b>56,342.0</b>	<b>Gyeonggi-do</b>
-	-	21,884.0	2,002.8	567.8	65.3	193.5	19,054.6	Reservoir
-	-	30,667.8	1,602.2	240.0	216.4	151.2	28,458.0	Pumping Station
-	-	5,696.8	-	-	-	-	5,696.8	Pumping & Drainage Station
-	-	-	-	-	-	-	-	Drainage Station
-	-	5,391.1	2,496.4	964.7	262.4	157.5	1,510.1	Weir
-	-	1,803.6	879.6	378.2	74.3	10.0	461.5	Infiltration Gallery
-	-	4,421.9	2,335.3	389.9	498.5	37.2	1,161.0	Tube Well
-	-	965.6	965.6	-	-	-	-	Other Facilities
<b>41,701.0</b>	<b>80.7</b>	<b>33,667.0</b>	<b>5,660.9</b>	<b>1,811.8</b>	<b>2,992.7</b>	<b>1,091.2</b>	<b>22,110.4</b>	<b>Gangwon-do</b>
-	-	14,389.0	965.4	121.6	106.7	182.8	13,012.5	Reservoir
-	-	4,013.6	636.8	146.5	205.3	133.6	2,891.4	Pumping Station
-	-	-	-	-	-	-	-	Pumping & Drainage Station
-	-	-	-	-	-	-	-	Drainage Station
-	-	12,457.8	3,274.4	1,322.1	1,237.9	721.1	5,902.3	Weir
-	-	541.9	239.7	146.3	35.8	31.5	88.6	Infiltration Gallery
-	-	2,264.7	544.6	75.3	1,407.0	22.2	215.6	Tube Well
-	-	-	-	-	-	-	-	Other Facilities
<b>48,062.0</b>	<b>89.6</b>	<b>43,042.5</b>	<b>5,788.3</b>	<b>2,100.4</b>	<b>1,699.0</b>	<b>558.7</b>	<b>32,896.1</b>	<b>Chungcheongbuk-do</b>
-	-	26,303.7	2,073.6	445.6	607.2	133.6	23,043.7	Reservoir
-	-	8,148.7	516.0	121.3	120.7	64.5	7,326.2	Pumping Station
-	-	496.1	10.1	-	-	-	486.0	Pumping & Drainage Station
-	-	-	-	-	-	-	-	Drainage Station
-	-	5,239.0	1,836.0	1,079.2	669.6	329.2	1,325.0	Weir
-	-	308.1	79.6	70.3	32.6	31.4	94.2	Infiltration Gallery
-	-	2,546.9	1,273.0	384.0	268.9	-	621.0	Tube Well
-	-	-	-	-	-	-	-	Other Facilities
<b>159,612.0</b>	<b>77.6</b>	<b>123,822.7</b>	<b>16,694.6</b>	<b>6,778.1</b>	<b>2,181.1</b>	<b>422.1</b>	<b>97,746.8</b>	<b>Chungcheongnam-do</b>
-	-	57,737.9	5,350.6	1,553.1	383.9	294.6	50,155.7	Reservoir
-	-	43,339.9	1,986.7	635.0	341.0	62.7	40,314.5	Pumping Station
-	-	4,218.2	20.0	-	-	-	4,198.2	Pumping & Drainage Station
-	-	-	-	-	-	-	-	Drainage Station
-	-	7,805.6	3,793.5	2,236.4	476.6	35.0	1,264.1	Weir
-	-	1,938.1	737.2	856.1	37.1	27.7	280.0	Infiltration Gallery
-	-	5,376.1	1,399.7	1,497.5	942.5	2.1	1,534.3	Tube Well
-	-	3,406.9	3,406.9	-	-	-	-	Other Facilities
<b>141,873.0</b>	<b>82.6</b>	<b>117,161.9</b>	<b>12,447.8</b>	<b>4,255.2</b>	<b>2,482.0</b>	<b>521.9</b>	<b>97,455.0</b>	<b>Jeollabuk-do</b>
-	-	95,536.4	8,466.5	1,566.5	1,006.2	347.3	84,149.9	Reservoir
-	-	4,232.4	620.8	418.2	218.3	43.0	2,932.1	Pumping Station
-	-	7,489.9	-	-	-	-	7,489.9	Pumping & Drainage Station
-	-	-	-	-	-	-	-	Drainage Station
-	-	4,975.6	1,969.7	882.1	57.5	85.2	1,981.1	Weir
-	-	560.4	352.5	124.4	5.2	2.0	76.3	Infiltration Gallery
-	-	4,288.2	1,038.3	1,185.0	1,194.8	44.4	825.7	Tube Well
-	-	79.0	-	79.0	-	-	-	Other Facilities

## 2.2 수리시설별 면적 Paddy Field Area by Irrigation Facilities

## 2.2.1 시도별 By Province

## ② 시군관할 Operated by Si and Gun

면적 : 헥타아르

시도 및 시설	수원공수 No. of Facilities				수리답면적 Irrigated Paddy Field Area				보조수원공 수혜면적 Irrigated by Supple- mentary Facilities
	계 Total	주 Main	보조 Supple- mentary	부속 Auxiliary	계 Total	구역내 On Project Area	구역외 Out of Project Area	기타 Others	
경 기 도	3,509	2,662	831	16	17,645.7	16,368.8	311.3	965.6	4,405.2
저 수 지	258	251	6	1	2,887.6	2,717.7	169.9	-	18.7
양 수 장	181	133	40	8	2,511.9	2,507.9	4.0	-	556.0
양 배 수 장	2	1	1	-	65.0	65.0	-	-	20.0
배 수 장	10	-	6	4	-	-	-	-	374.3
보	1,005	859	145	1	4,990.1	4,890.8	99.3	-	1,317.8
집 수 암 거	231	185	44	2	1,803.6	1,795.0	8.6	-	279.7
관 정	1,822	1,233	589	-	4,421.9	4,392.4	29.5	-	1,690.5
기 타 시 설	-	-	-	-	965.6	-	-	965.6	148.2
강 원 도	5,751	2,648	3,095	8	17,501	17,324	176.8	-	12,120
저 수 지	239	220	19	-	1,975	1,945	30	-	150
양 수 장	308	202	103	3	2,315	2,311	4	-	1,653
양 배 수 장	-	-	-	-	-	-	-	-	-
배 수 장	5	-	3	2	-	-	-	-	119
보	3,770	1,503	2,264	3	10,405	10,292	113	-	7,349
집 수 암 거	89	33	56	-	542	542	-	-	355
관 정	1,340	690	650	-	2,265	2,235	30	-	2,465
기 타 시 설	-	-	-	-	-	-	-	-	31
충 청 북 도	3,397	2,711	669	17	12,270	12,174	96	-	3,150
저 수 지	588	572	15	1	3,368	3,357	12	-	88
양 수 장	203	140	54	9	1,291	1,291	-	-	357
양 배 수 장	1	1	-	-	10	10	-	-	-
배 수 장	8	-	8	-	-	-	-	-	158
보	1,360	1,166	187	7	4,789	4,736	54	-	892
집 수 암 거	126	53	73	-	264	257	7	-	486
관 정	1,111	779	332	-	2,547	2,524	23	-	1,066
기 타 시 설	-	-	-	-	-	-	-	-	104
충 청 남 도	5,052	3,887	1,066	99	30,296	26,633	256	3,407	7,234
저 수 지	674	663	7	4	7,821	7,803	18	-	119
양 수 장	293	232	45	16	5,381	5,330	52	-	750
양 배 수 장	1	1	-	-	20	20	-	-	-
배 수 장	10	-	5	5	-	-	-	-	190
보	1,088	902	143	43	6,389	6,231	159	-	955
집 수 암 거	366	256	80	30	1,902	1,887	15	-	626
관 정	2,620	1,833	786	1	5,376	5,363	13	-	2,450
기 타 시 설	-	-	-	-	3,407	-	-	3,407	2,144
전 라 북 도	5,174	4,406	746	22	23,433	22,644	710	79	3,310
저 수 지	1,833	1,771	62	-	12,526	12,207	319	-	385
양 수 장	216	166	50	-	1,842	1,803	39	-	535
양 배 수 장	-	-	-	-	-	-	-	-	-
배 수 장	13	-	1	12	-	-	-	-	36
보	796	635	152	9	4,275	3,939	336	-	730
집 수 암 거	203	169	34	-	431	431	-	-	254
관 정	2,113	1,665	447	1	4,279	4,264	15	-	1,308
기 타 시 설	-	-	-	-	79	-	-	79	63



Area : ha<sup>1</sup>

한 발 빈도 별 관 개 면 적 Irrigated Area by Frequency of Drought						Province Irrigation Facilities
계 Total	평년 Normal Years	3년 3 Years	5년 5 Years	7년 7 Years	10년 이상 Over 10 Years	
<b>17,645.7</b>	<b>10,193.9</b>	<b>2,209.4</b>	<b>1,099.1</b>	<b>307.3</b>	<b>3,836.0</b>	<b>Gyeonggi-do</b>
2,887.6	2,002.8	345.6	47.5	92.0	399.7	Reservoir
2,511.9	1,514.2	131.0	216.4	10.6	639.7	Pumping Station
65.0	-	-	-	-	65.0	Pumping & Drainage Station
-	-	-	-	-	-	Drainage Station
4,990.1	2,496.4	964.7	262.4	157.5	1,109.1	Weir
1,803.6	879.6	378.2	74.3	10.0	461.5	Infiltration Gallery
4,421.9	2,335.3	389.9	498.5	37.2	1,161.0	Tube Well
965.6	965.6	-	-	-	-	Other Facilities
<b>17,501.0</b>	<b>5,457.4</b>	<b>1,811.8</b>	<b>2,992.7</b>	<b>1,091.2</b>	<b>6,147.9</b>	<b>Gangwon-do</b>
1,975.1	965.4	121.6	106.7	182.8	598.6	Reservoir
2,314.6	636.8	146.5	205.3	133.6	1,192.4	Pumping Station
-	-	-	-	-	-	Pumping & Drainage Station
-	-	-	-	-	-	Drainage Station
10,404.7	3,070.9	1,322.1	1,237.9	721.1	4,052.7	Weir
541.9	239.7	146.3	35.8	31.5	88.6	Infiltration Gallery
2,264.7	544.6	75.3	1,407.0	22.2	215.6	Tube Well
-	-	-	-	-	-	Other Facilities
<b>12,269.6</b>	<b>5,432.0</b>	<b>1,827.7</b>	<b>1,360.2</b>	<b>432.8</b>	<b>3,216.9</b>	<b>Chungcheongbuk-do</b>
3,368.4	2,073.6	215.8	287.4	72.2	719.4	Reservoir
1,291.1	501.1	121.3	101.7	-	567.0	Pumping Station
10.1	10.1	-	-	-	-	Pumping & Drainage Station
-	-	-	-	-	-	Drainage Station
4,789.3	1,494.6	1,036.3	669.6	329.2	1,259.6	Weir
263.8	79.6	70.3	32.6	31.4	49.9	Infiltration Gallery
2,546.9	1,273.0	384.0	268.9	-	621.0	Tube Well
-	-	-	-	-	-	Other Facilities
<b>30,296.2</b>	<b>15,843.4</b>	<b>6,622.1</b>	<b>1,573.7</b>	<b>246.4</b>	<b>6,010.6</b>	<b>Chungcheongnam-do</b>
7,820.7	5,350.6	1,397.1	151.2	118.9	802.9	Reservoir
5,381.3	1,986.7	635.0	341.0	62.7	2,355.9	Pumping Station
20.0	20.0	-	-	-	-	Pumping & Drainage Station
-	-	-	-	-	-	Drainage Station
6,389.4	2,943.5	2,236.4	137.0	35.0	1,037.5	Weir
1,901.8	736.0	856.1	2.0	27.7	280.0	Infiltration Gallery
5,376.1	1,399.7	1,497.5	942.5	2.1	1,534.3	Tube Well
3,406.9	3,406.9	-	-	-	-	Other Facilities
<b>23,433.0</b>	<b>12,309.8</b>	<b>4,036.8</b>	<b>1,881.2</b>	<b>418.9</b>	<b>4,786.3</b>	<b>Jeollabuk-do</b>
12,526.2	8,466.5	1,444.1	405.4	244.3	1,965.9	Reservoir
1,842.1	620.8	322.2	218.3	43.0	637.8	Pumping Station
-	-	-	-	-	-	Pumping & Drainage Station
-	-	-	-	-	-	Drainage Station
4,275.1	1,969.7	882.1	57.5	85.2	1,280.6	Weir
431.4	223.5	124.4	5.2	2.0	76.3	Infiltration Gallery
4,279.2	1,029.3	1,185.0	1,194.8	44.4	825.7	Tube Well
79.0	-	79.0	-	-	-	Other Facilities



Area : ha

한 발 빈도 별 관 개 면 적 Irrigated Area by Frequency of Drought						Province Irrigation Facilities
계 Total	평년 Normal Years	3년 3 Years	5년 5 Years	7년 7 Years	10년 이상 Over 10 Years	
<b>53,185.1</b>	<b>88.0</b>	<b>331.2</b>	<b>17.8</b>	<b>242.1</b>	<b>52,506.0</b>	<b>Gyeonggi-do</b>
18,996.4	-	222.2	17.8	101.5	18,654.9	Reservoir
28,155.9	88.0	109.0	-	140.6	27,818.3	Pumping Station
5,631.8	-	-	-	-	5,631.8	Pumping & Drainage Station
-	-	-	-	-	-	Drainage Station
401.0	-	-	-	-	401.0	Weir
-	-	-	-	-	-	Infiltration Gallery
-	-	-	-	-	-	Tube Well
-	-	-	-	-	-	Other Facilities
<b>16,166.0</b>	<b>203.5</b>	-	-	-	<b>15,962.5</b>	<b>Gangwon-do</b>
12,413.9	-	-	-	-	12,413.9	Reservoir
1,699.0	-	-	-	-	1,699.0	Pumping Station
-	-	-	-	-	-	Pumping & Drainage Station
-	-	-	-	-	-	Drainage Station
2,053.1	203.5	-	-	-	1,849.6	Weir
-	-	-	-	-	-	Infiltration Gallery
-	-	-	-	-	-	Tube Well
-	-	-	-	-	-	Other Facilities
<b>30,772.9</b>	<b>356.3</b>	<b>272.7</b>	<b>338.8</b>	<b>125.9</b>	<b>29,679.2</b>	<b>Chungcheongbuk-do</b>
22,935.3	-	229.8	319.8	61.4	22,324.3	Reservoir
6,857.6	14.9	-	19.0	64.5	6,759.2	Pumping Station
486.0	-	-	-	-	486.0	Pumping & Drainage Station
-	-	-	-	-	-	Drainage Station
449.7	341.4	42.9	-	-	65.4	Weir
44.3	-	-	-	-	44.3	Infiltration Gallery
-	-	-	-	-	-	Tube Well
-	-	-	-	-	-	Other Facilities
<b>93,526.5</b>	<b>851.2</b>	<b>156.0</b>	<b>607.4</b>	<b>175.7</b>	<b>91,736.2</b>	<b>Chungcheongnam-do</b>
49,917.2	-	156.0	232.7	175.7	49,352.8	Reservoir
37,958.6	-	-	-	-	37,958.6	Pumping Station
4,198.2	-	-	-	-	4,198.2	Pumping & Drainage Station
-	-	-	-	-	-	Drainage Station
1,416.2	850.0	-	339.6	-	226.6	Weir
36.3	1.2	-	35.1	-	-	Infiltration Gallery
-	-	-	-	-	-	Tube Well
-	-	-	-	-	-	Other Facilities
<b>93,728.9</b>	<b>138.0</b>	<b>218.4</b>	<b>600.8</b>	<b>103.0</b>	<b>92,668.7</b>	<b>Jeollabuk-do</b>
83,010.2	-	122.4	600.8	103.0	82,184.0	Reservoir
2,390.3	-	96.0	-	-	2,294.3	Pumping Station
7,489.9	-	-	-	-	7,489.9	Pumping & Drainage Station
-	-	-	-	-	-	Drainage Station
700.5	-	-	-	-	700.5	Weir
129.0	129.0	-	-	-	-	Infiltration Gallery
9.0	9.0	-	-	-	-	Tube Well
-	-	-	-	-	-	Other Facilities



Area : ha

답면적 Paddy Field Area	수리답율 (%) Percentage of Irrigated Paddy Field	한 발 빈 도 별 관 개 면 적 Irrigated Area by Frequency of Drought						Province Irrigation Facilities
		계 Total	평년 Normal Years	3년 3 Years	5년 5 Years	7년 7 Years	10년 이상 Over 10 Years	
<b>191,893.0</b>	<b>75.6</b>	<b>145,107.4</b>	<b>24,313.7</b>	<b>9,589.7</b>	<b>3,555.0</b>	<b>1,632.9</b>	<b>106,016.1</b>	<b>Jeollanam-do</b>
-	-	100,224.7	17,217.9	7,973.1	1,325.1	1,308.8	72,399.8	Reservoir
-	-	28,702.2	2,139.2	361.5	121.8	169.8	25,909.9	Pumping Station
-	-	158.6	-	-	-	-	158.6	Pumping & Drainage Station
-	-	-	-	-	-	-	-	Drainage Station
-	-	7,319.2	3,142.1	515.7	366.2	129.5	3,165.7	Weir
-	-	828.4	222.5	84.5	73.3	11.4	436.7	Infiltration Gallery
-	-	7,688.0	1,413.0	654.9	1,668.6	13.4	3,938.1	Tube Well
-	-	186.3	179.0	-	-	-	7.3	Other Facilities
<b>140,500.0</b>	<b>85.4</b>	<b>119,918.3</b>	<b>22,282.2</b>	<b>11,661.8</b>	<b>2,905.1</b>	<b>2,105.4</b>	<b>80,963.8</b>	<b>Gyeongsangbuk-do</b>
-	-	69,152.1	15,328.3	5,350.0	1,470.7	1,305.8	45,697.3	Reservoir
-	-	26,979.0	1,827.5	1,014.2	197.0	215.6	23,724.7	Pumping Station
-	-	-	-	-	-	-	-	Pumping & Drainage Station
-	-	-	-	-	-	-	-	Drainage Station
-	-	16,194.7	3,129.6	3,621.4	691.8	367.1	8,384.8	Weir
-	-	2,192.2	570.3	657.9	92.0	91.7	780.3	Infiltration Gallery
-	-	5,086.3	1,230.5	998.3	453.6	41.2	2,362.7	Tube Well
-	-	314.0	196.0	20.0	-	84.0	14.0	Other Facilities
<b>98,010.0</b>	<b>91.2</b>	<b>89,392.7</b>	<b>22,536.3</b>	<b>3,485.9</b>	<b>3,599.6</b>	<b>1,975.5</b>	<b>57,795.4</b>	<b>Gyeongsangnam-do</b>
-	-	50,099.8	14,896.8	2,126.3	618.5	269.7	32,188.5	Reservoir
-	-	16,197.5	1,949.1	133.9	178.7	107.9	13,827.9	Pumping Station
-	-	7,861.7	744.1	-	89.6	-	7,028.0	Pumping & Drainage Station
-	-	-	-	-	-	-	-	Drainage Station
-	-	8,999.5	3,081.2	852.0	1,265.8	1,514.1	2,286.4	Weir
-	-	864.9	444.4	113.7	35.8	41.7	229.3	Infiltration Gallery
-	-	5,369.3	1,420.7	260.0	1,411.2	42.1	2,235.3	Tube Well
-	-	-	-	-	-	-	-	Other Facilities
<b>32.0</b>	<b>15.6</b>	<b>5.0</b>	<b>-</b>	<b>-</b>	<b>-</b>	<b>-</b>	<b>5.0</b>	<b>Jejuteukbyeoljachi-do</b>
-	-	2.0	-	-	-	-	2.0	Reservoir
-	-	3.0	-	-	-	-	3.0	Pumping Station
-	-	-	-	-	-	-	-	Pumping & Drainage Station
-	-	-	-	-	-	-	-	Drainage Station
-	-	-	-	-	-	-	-	Weir
-	-	-	-	-	-	-	-	Infiltration Gallery
-	-	-	-	-	-	-	-	Tube Well
-	-	-	-	-	-	-	-	Other Facilities



Area : ha<sup>1</sup>

한 발 빈도 별 관 개 면 적 Irrigated Area by Frequency of Drought						Province Irrigation Facilities
계 Total	평년 Normal Years	3년 3 Years	5년 5 Years	7년 7 Years	10년 이상 Over 10 Years	
<b>48,476.4</b>	<b>22,674.5</b>	<b>7,778.5</b>	<b>3,128.7</b>	<b>606.8</b>	<b>14,287.9</b>	<b>Jeollanam-do</b>
29,606.2	17,217.9	6,161.9	898.8	350.1	4,977.5	Reservoir
5,375.8	2,139.2	361.5	121.8	102.4	2,650.9	Pumping Station
-	-	-	-	-	-	Pumping & Drainage Station
-	-	-	-	-	-	Drainage Station
4,806.7	1,511.9	515.7	366.2	129.5	2,283.4	Weir
828.4	222.5	84.5	73.3	11.4	436.7	Infiltration Gallery
7,673.0	1,404.0	654.9	1,668.6	13.4	3,932.1	Tube Well
186.3	179.0	-	-	-	7.3	Other Facilities
<b>53,735.9</b>	<b>21,559.1</b>	<b>10,285.3</b>	<b>2,344.7</b>	<b>1,406.4</b>	<b>18,140.4</b>	<b>Gyeongsangbuk-do</b>
26,009.5	15,328.3	4,669.9	1,010.8	688.1	4,312.4	Reservoir
7,117.1	1,526.0	886.0	122.7	134.3	4,448.1	Pumping Station
-	-	-	-	-	-	Pumping & Drainage Station
-	-	-	-	-	-	Drainage Station
13,168.8	2,774.0	3,053.2	665.6	367.1	6,308.9	Weir
2,040.2	504.3	657.9	92.0	91.7	694.3	Infiltration Gallery
5,086.3	1,230.5	998.3	453.6	41.2	2,362.7	Tube Well
314.0	196.0	20.0	-	84.0	14.0	Other Facilities
<b>34,672.7</b>	<b>21,144.9</b>	<b>2,334.1</b>	<b>3,035.5</b>	<b>1,227.9</b>	<b>6,930.3</b>	<b>Gyeongsangnam-do</b>
18,445.3	14,876.2	1,131.1	460.3	114.1	1,863.6	Reservoir
2,490.1	1,568.0	77.7	126.5	107.9	610.0	Pumping Station
313.0	123.4	-	89.6	-	100.0	Pumping & Drainage Station
-	-	-	-	-	-	Drainage Station
7,196.1	2,715.2	754.6	912.1	922.1	1,892.1	Weir
864.9	444.4	113.7	35.8	41.7	229.3	Infiltration Gallery
5,363.3	1,417.7	257.0	1,411.2	42.1	2,235.3	Tube Well
-	-	-	-	-	-	Other Facilities
<b>5.0</b>	<b>-</b>	<b>-</b>	<b>-</b>	<b>-</b>	<b>-</b>	<b>5.0 Jeju</b>
2.0	-	-	-	-	-	2.0 Reservoir
3.0	-	-	-	-	-	3.0 Pumping Station
-	-	-	-	-	-	Pumping & Drainage Station
-	-	-	-	-	-	Drainage Station
-	-	-	-	-	-	Weir
-	-	-	-	-	-	Infiltration Gallery
-	-	-	-	-	-	Tube Well
-	-	-	-	-	-	Other Facilities





Area : ha

한 발 빈도 별 관 개 면 적 Irrigated Area by Frequency of Drought						Province Irrigation Facilities
계 Total	평년 Normal Years	3 년 3 Years	5 년 5 Years	7 년 7 Years	10년 이상 Over 10 Years	
<b>96,631.0</b>	<b>1,639.2</b>	<b>1,811.2</b>	<b>426.3</b>	<b>1,026.1</b>	<b>91,728.2</b>	<b>Jeollanam-do</b>
70,618.5	-	1,811.2	426.3	958.7	67,422.3	Reservoir
23,326.4	-	-	-	67.4	23,259.0	Pumping Station
158.6	-	-	-	-	158.6	Pumping & Drainage Station
-	-	-	-	-	-	Drainage Station
2,512.5	1,630.2	-	-	-	882.3	Weir
-	-	-	-	-	-	Infiltration Gallery
15.0	9.0	-	-	-	6.0	Tube Well
-	-	-	-	-	-	Other Facilities
<b>66,182.4</b>	<b>723.1</b>	<b>1,376.5</b>	<b>560.4</b>	<b>699.0</b>	<b>62,823.4</b>	<b>Gyeongsangbuk-do</b>
43,142.6	-	680.1	459.9	617.7	41,384.9	Reservoir
19,861.9	301.5	128.2	74.3	81.3	19,276.6	Pumping Station
-	-	-	-	-	-	Pumping & Drainage Station
-	-	-	-	-	-	Drainage Station
3,025.9	355.6	568.2	26.2	-	2,075.9	Weir
152.0	66.0	-	-	-	86.0	Infiltration Gallery
-	-	-	-	-	-	Tube Well
-	-	-	-	-	-	Other Facilities
<b>54,720.0</b>	<b>1,391.4</b>	<b>1,151.8</b>	<b>564.1</b>	<b>747.6</b>	<b>50,865.1</b>	<b>Gyeongsangnam-do</b>
31,654.5	20.6	995.2	158.2	155.6	30,324.9	Reservoir
13,707.4	381.1	56.2	52.2	-	13,217.9	Pumping Station
7,548.7	620.7	-	-	-	6,928.0	Pumping & Drainage Station
-	-	-	-	-	-	Drainage Station
1,803.4	366.0	97.4	353.7	592.0	394.3	Weir
-	-	-	-	-	-	Infiltration Gallery
6.0	3.0	3.0	-	-	-	Tube Well
-	-	-	-	-	-	Other Facilities
-	-	-	-	-	-	<b>Jejuteukbyeoljachi-do</b>
-	-	-	-	-	-	Reservoir
-	-	-	-	-	-	Pumping Station
-	-	-	-	-	-	Pumping & Drainage Station
-	-	-	-	-	-	Drainage Station
-	-	-	-	-	-	Weir
-	-	-	-	-	-	Infiltration Gallery
-	-	-	-	-	-	Tube Well
-	-	-	-	-	-	Other Facilities



Area : ha

답면적 Paddy Field Area	수리답율 (%) Percentage of Irrigated Paddy Field	한 발 빈 도 별 관 개 면 적 Irrigated Area by Frequency of Drought						Administrative Division Irrigation Facilities
		계 Total	평 년 Normal Years	3 년 3 Years	5 년 5 Years	7 년 7 Years	10년이상 Over 10 Years	
<b>963,876.0</b>	<b>80.6</b>	<b>777,279.7</b>	<b>125,994.2</b>	<b>44,613.9</b>	<b>22,343.3</b>	<b>9,165.7</b>	<b>575,162.6</b>	<b>Total</b>
-	-	453,924.8	69,682.2	20,580.5	6,020.5	4,190.3	353,451.3	Reservoir
-	-	169,482.3	11,722.8	3,476.5	1,903.1	1,010.1	151,369.8	Pumping Station
-	-	27,964.3	774.2	-	89.6	-	27,100.5	Pumping & Drainage Station
-	-	-	-	-	-	-	-	Drainage Station
-	-	71,078.6	23,681.0	11,972.8	5,099.4	3,406.5	26,918.9	Weir
-	-	9,791.4	3,700.5	2,541.4	403.4	247.4	2,898.7	Infiltration Gallery
-	-	40,086.5	11,686.0	5,943.7	8,827.3	227.4	13,402.1	Tube Well
-	-	4,951.8	4,747.5	99.0	-	84.0	21.3	Other Facilities
<b>186.0</b>	<b>93.0</b>	<b>173.0</b>	-	-	-	-	<b>173.0</b>	<b>Seoul-teukbyeolsi</b>
-	-	-	-	-	-	-	-	Reservoir
-	-	-	-	-	-	-	-	Pumping Station
-	-	173.0	-	-	-	-	173.0	Pumping & Drainage Station
-	-	-	-	-	-	-	-	Drainage Station
-	-	-	-	-	-	-	-	Weir
-	-	-	-	-	-	-	-	Infiltration Gallery
-	-	-	-	-	-	-	-	Tube Well
-	-	-	-	-	-	-	-	Other Facilities
-	-	<b>173.0</b>	-	-	-	-	<b>173.0</b>	<b>Gangseo-gu</b>
-	-	-	-	-	-	-	-	Reservoir
-	-	-	-	-	-	-	-	Pumping Station
-	-	173.0	-	-	-	-	173.0	Pumping & Drainage Station
-	-	-	-	-	-	-	-	Drainage Station
-	-	-	-	-	-	-	-	Weir
-	-	-	-	-	-	-	-	Infiltration Gallery
-	-	-	-	-	-	-	-	Tube Well
-	-	-	-	-	-	-	-	Other Facilities
<b>3,859.0</b>	<b>92.3</b>	<b>3,560.4</b>	<b>271.0</b>	<b>272.4</b>	<b>13.9</b>	<b>11.0</b>	<b>2,992.1</b>	<b>Busan-gwangyeoksi</b>
-	-	452.5	171.1	257.6	1.0	-	22.8	Reservoir
-	-	2,332.5	15.0	-	-	-	2,317.5	Pumping Station
-	-	551.2	-	-	-	-	551.2	Pumping & Drainage Station
-	-	-	-	-	-	-	-	Drainage Station
-	-	212.2	78.9	14.8	12.9	11.0	94.6	Weir
-	-	-	-	-	-	-	-	Infiltration Gallery
-	-	12.0	6.0	-	-	-	6.0	Tube Well
-	-	-	-	-	-	-	-	Other Facilities



## ③ 공사관할 Operated by KRC District Offices

Area : ha

수원공수 No. of Facilities				수리답면적 Irrigated Paddy Field Area				보조 수원공 수혜면적 Irrigated by Supple- mentary Facilities	Administrative Division Irrigation Facilities
계 Total	주 Main	보 조 Supple- mentary	부 속 Auxiliary	계 Total	구 역 내 On Project Area	구 역 외 Out of Project Area	기 타 Others		
<b>13,569.0</b>	<b>2,678.0</b>	<b>9,071.0</b>	<b>1,820.0</b>	<b>526,690.9</b>	<b>524,522.6</b>	<b>2,168.3</b>	-	<b>466,784.8</b>	<b>Total</b>
3,377.0	1,819.0	1,557.0	1.0	346,298.7	345,071.5	1,227.2	-	40,909.3	Reservoir
3,477.0	599.0	2,565.0	313.0	139,452.6	138,902.8	549.8	-	233,252.5	Pumping Station
106.0	46.0	52.0	8.0	27,548.4	27,488.7	59.7	-	10,414.9	Pumping & Drainage Station
730.0	-	465.0	265.0	-	-	-	-	73,070.8	Drainage Station
4,159.0	196.0	2,960.0	1,003.0	12,655.5	12,325.2	330.3	-	99,644.6	Weir
310.0	8.0	204.0	98.0	705.7	705.7	-	-	4,198.1	Infiltration Gallery
1,410.0	10.0	1,268.0	132.0	30.0	28.7	1.3	-	4,478.6	Tube Well
-	-	-	-	-	-	-	-	816.0	Other Facilities
<b>1.0</b>	-	<b>1.0</b>	-	<b>173.0</b>	<b>173.0</b>	-	-	<b>202.5</b>	<b>Seoul-teukbyeolsi</b>
-	-	-	-	-	-	-	-	-	Reservoir
1.0	-	1.0	-	-	-	-	-	202.5	Pumping Station
-	-	-	-	173.0	173.0	-	-	-	Pumping & Drainage Station
-	-	-	-	-	-	-	-	-	Drainage Station
-	-	-	-	-	-	-	-	-	Weir
-	-	-	-	-	-	-	-	-	Infiltration Gallery
-	-	-	-	-	-	-	-	-	Tube Well
-	-	-	-	-	-	-	-	-	Other Facilities
<b>1.0</b>	-	<b>1.0</b>	-	<b>173.0</b>	<b>173.0</b>	-	-	<b>202.5</b>	<b>Gangseo-gu</b>
-	-	-	-	-	-	-	-	-	Reservoir
1.0	-	1.0	-	-	-	-	-	202.5	Pumping Station
-	-	-	-	173.0	173.0	-	-	-	Pumping & Drainage Station
-	-	-	-	-	-	-	-	-	Drainage Station
-	-	-	-	-	-	-	-	-	Weir
-	-	-	-	-	-	-	-	-	Infiltration Gallery
-	-	-	-	-	-	-	-	-	Tube Well
-	-	-	-	-	-	-	-	-	Other Facilities
<b>31.0</b>	<b>15.0</b>	<b>15.0</b>	<b>1.0</b>	<b>3,081.3</b>	<b>3,081.3</b>	-	-	<b>1,988.1</b>	<b>Busan-gwangyeoksi</b>
5.0	5.0	-	-	236.6	236.6	-	-	-	Reservoir
23.0	9.0	14.0	-	2,293.5	2,293.5	-	-	1,708.1	Pumping Station
2.0	1.0	1.0	-	551.2	551.2	-	-	280.0	Pumping & Drainage Station
1.0	-	-	1.0	-	-	-	-	-	Drainage Station
-	-	-	-	-	-	-	-	-	Weir
-	-	-	-	-	-	-	-	-	Infiltration Gallery
-	-	-	-	-	-	-	-	-	Tube Well
-	-	-	-	-	-	-	-	-	Other Facilities



Area : ha

답면적 Paddy Field Area	수리답율 (%) Percentage of Irrigated Paddy Field	한 발 빈 도 별 관 개 면 적 Irrigated Area by Frequency of Drought						Administrative Division Irrigation Facilities
		계 Total	평 년 Normal Years	3 년 3 Years	5 년 5 Years	7 년 7 Years	10년이상 Over 10 Years	
-	-	30.7	25.1	-	-	-	5.6	<b>Geumjeong-gu</b>
-	-	30.7	25.1	-	-	-	5.6	Reservoir
-	-	-	-	-	-	-	-	- Pumping Station
-	-	-	-	-	-	-	-	- Pumping & Drainage Station
-	-	-	-	-	-	-	-	- Drainage Station
-	-	-	-	-	-	-	-	- Weir
-	-	-	-	-	-	-	-	- Infiltration Gallery
-	-	-	-	-	-	-	-	- Tube Well
-	-	-	-	-	-	-	-	- Other Facilities
-	-	2,949.8	67.1	14.0	-	-	2,868.7	<b>Gangseo-gu</b>
-	-	63.1	49.1	14.0	-	-	-	- Reservoir
-	-	2,332.5	15.0	-	-	-	2,317.5	Pumping Station
-	-	551.2	-	-	-	-	551.2	Pumping & Drainage Station
-	-	-	-	-	-	-	-	- Drainage Station
-	-	3.0	3.0	-	-	-	-	- Weir
-	-	-	-	-	-	-	-	- Infiltration Gallery
-	-	-	-	-	-	-	-	- Tube Well
-	-	-	-	-	-	-	-	- Other Facilities
-	-	579.9	178.8	258.4	13.9	11.0	117.8	<b>Gijang-gun</b>
-	-	358.7	96.9	243.6	1.0	-	17.2	Reservoir
-	-	-	-	-	-	-	-	- Pumping Station
-	-	-	-	-	-	-	-	- Pumping & Drainage Station
-	-	-	-	-	-	-	-	- Drainage Station
-	-	209.2	75.9	14.8	12.9	11.0	94.6	Weir
-	-	-	-	-	-	-	-	- Infiltration Gallery
-	-	12.0	6.0	-	-	-	6.0	Tube Well
-	-	-	-	-	-	-	-	- Other Facilities
4,499.0	84.4	3,798.9	414.4	419.8	201.9	53.6	2,709.2	<b>Daegu-gwangyeoksi</b>
-	-	2,416.7	298.2	365.9	161.9	53.6	1,537.1	Reservoir
-	-	1,125.8	26.2	-	17.0	-	1,082.6	Pumping Station
-	-	-	-	-	-	-	-	- Pumping & Drainage Station
-	-	-	-	-	-	-	-	- Drainage Station
-	-	109.1	28.0	46.4	-	-	34.7	Weir
-	-	37.0	21.0	3.0	-	-	13.0	Infiltration Gallery
-	-	110.3	41.0	4.5	23.0	-	41.8	Tube Well
-	-	-	-	-	-	-	-	- Other Facilities





## ③ 공사관할 Operated by KRC District Offices

Area : ha

수원공수 No. of Facilities				수리답면적 Irrigated Paddy Field Area				보조 수원공 수혜면적 Irrigated by Supple- mentary Facilities	Administrative Division Irrigation Facilities
계 Total	주 Main	보 조 Supple- mentary	부 속 Auxiliary	계 Total	구 역 내 On Project Area	구 역 외 Out of Project Area	기 타 Others		
-	-	-	-	-	-	-	-	-	<b>Geumjeong-gu</b>
-	-	-	-	-	-	-	-	-	-Reservoir
-	-	-	-	-	-	-	-	-	-Pumping Station
-	-	-	-	-	-	-	-	-	-Pumping & Drainage Station
-	-	-	-	-	-	-	-	-	-Drainage Station
-	-	-	-	-	-	-	-	-	-Weir
-	-	-	-	-	-	-	-	-	-Infiltration Gallery
-	-	-	-	-	-	-	-	-	-Tube Well
-	-	-	-	-	-	-	-	-	-Other Facilities
<b>26.0</b>	<b>10.0</b>	<b>15.0</b>	<b>1.0</b>	<b>2,844.7</b>	<b>2,844.7</b>	-	-	<b>1,988.1</b>	<b>Gangseo-gu</b>
-	-	-	-	-	-	-	-	-	-Reservoir
23.0	9.0	14.0	-	2,293.5	2,293.5	-	-	1,708.1	Pumping Station
2.0	1.0	1.0	-	551.2	551.2	-	-	280.0	Pumping & Drainage Station
1.0	-	-	1.0	-	-	-	-	-	-Drainage Station
-	-	-	-	-	-	-	-	-	-Weir
-	-	-	-	-	-	-	-	-	-Infiltration Gallery
-	-	-	-	-	-	-	-	-	-Tube Well
-	-	-	-	-	-	-	-	-	-Other Facilities
<b>5.0</b>	<b>5.0</b>	-	-	<b>236.6</b>	<b>236.6</b>	-	-	-	<b>Gijang-gun</b>
5.0	5.0	-	-	236.6	236.6	-	-	-	-Reservoir
-	-	-	-	-	-	-	-	-	-Pumping Station
-	-	-	-	-	-	-	-	-	-Pumping & Drainage Station
-	-	-	-	-	-	-	-	-	-Drainage Station
-	-	-	-	-	-	-	-	-	-Weir
-	-	-	-	-	-	-	-	-	-Infiltration Gallery
-	-	-	-	-	-	-	-	-	-Tube Well
-	-	-	-	-	-	-	-	-	-Other Facilities
<b>98.0</b>	<b>24.0</b>	<b>50.0</b>	<b>24.0</b>	<b>2,387.2</b>	<b>2,387.2</b>	-	-	<b>1,817.0</b>	<b>Daegu-gwangyeoksi</b>
22.0	13.0	9.0	-	1,425.2	1,425.2	-	-	115.9	Reservoir
30.0	11.0	17.0	2.0	962.0	962.0	-	-	602.9	Pumping Station
4.0	-	4.0	-	-	-	-	-	352.0	Pumping & Drainage Station
10.0	-	10.0	-	-	-	-	-	602.8	Drainage Station
24.0	-	5.0	19.0	-	-	-	-	122.2	Weir
3.0	-	3.0	-	-	-	-	-	13.2	Infiltration Gallery
5.0	-	2.0	3.0	-	-	-	-	8.0	Tube Well
-	-	-	-	-	-	-	-	-	-Other Facilities



Area : ha

답면적 Paddy Field Area	수리답율 (%) Percentage of Irrigated Paddy Field	한 발 빈 도 별 관 개 면 적 Irrigated Area by Frequency of Drought						Administrative Division Irrigation Facilities
		계 Total	평 년 Normal Years	3 년 3 Years	5 년 5 Years	7 년 7 Years	10년이상 Over 10 Years	
-	-	532.3	63.8	189.8	18.6	-	260.1	<b>Dong-gu</b>
-	-	343.0	57.8	160.4	18.6	-	106.2	Reservoir
-	-	98.1	-	-	-	-	98.1	Pumping Station
-	-	-	-	-	-	-	-	- Pumping & Drainage Station
-	-	-	-	-	-	-	-	- Drainage Station
-	-	62.4	-	29.4	-	-	33.0	Weir
-	-	-	-	-	-	-	-	- Infiltration Gallery
-	-	28.8	6.0	-	-	-	22.8	Tube Well
-	-	-	-	-	-	-	-	- Other Facilities
-	-	187.5	-	50.0	-	52.6	84.9	<b>Buk-gu</b>
-	-	184.0	-	50.0	-	52.6	81.4	Reservoir
-	-	3.5	-	-	-	-	3.5	Pumping Station
-	-	-	-	-	-	-	-	- Pumping & Drainage Station
-	-	-	-	-	-	-	-	- Drainage Station
-	-	-	-	-	-	-	-	- Weir
-	-	-	-	-	-	-	-	- Infiltration Gallery
-	-	-	-	-	-	-	-	- Tube Well
-	-	-	-	-	-	-	-	- Other Facilities
-	-	223.5	2.0	90.4	-	-	131.1	<b>Suseong-gu</b>
-	-	212.3	-	90.4	-	-	121.9	Reservoir
-	-	9.2	-	-	-	-	9.2	Pumping Station
-	-	-	-	-	-	-	-	- Pumping & Drainage Station
-	-	-	-	-	-	-	-	- Drainage Station
-	-	-	-	-	-	-	-	- Weir
-	-	-	-	-	-	-	-	- Infiltration Gallery
-	-	2.0	2.0	-	-	-	-	- Tube Well
-	-	-	-	-	-	-	-	- Other Facilities
-	-	30.1	-	-	7.5	-	22.6	<b>Dalseo-gu</b>
-	-	30.1	-	-	7.5	-	22.6	Reservoir
-	-	-	-	-	-	-	-	- Pumping Station
-	-	-	-	-	-	-	-	- Pumping & Drainage Station
-	-	-	-	-	-	-	-	- Drainage Station
-	-	-	-	-	-	-	-	- Weir
-	-	-	-	-	-	-	-	- Infiltration Gallery
-	-	-	-	-	-	-	-	- Tube Well
-	-	-	-	-	-	-	-	- Other Facilities



## ③ 공사관할 Operated by KRC District Offices

Area : ha

수원공수 No. of Facilities				수리답면적 Irrigated Paddy Field Area				보조 수원공 수혜면적 Irrigated by Supple- mentary Facilities	Administrative Division Irrigation Facilities
계 Total	주 Main	보 조 Supple- mentary	부 속 Auxiliary	계 Total	구 역 내 On Project Area	구 역 외 Out of Project Area	기 타 Others		
4.0	3.0	-	1.0	103.0	103.0	-	-	-	<b>Dong-gu</b>
2.0	2.0	-	-	81.0	81.0	-	-	-	Reservoir
1.0	1.0	-	-	22.0	22.0	-	-	-	Pumping Station
-	-	-	-	-	-	-	-	-	Pumping & Drainage Station
-	-	-	-	-	-	-	-	-	Drainage Station
1.0	-	-	1.0	-	-	-	-	-	Weir
-	-	-	-	-	-	-	-	-	Infiltration Gallery
-	-	-	-	-	-	-	-	-	Tube Well
-	-	-	-	-	-	-	-	-	Other Facilities
14.0	3.0	6.0	5.0	120.5	120.5	-	-	-	<b>93.1 Buk-gu</b>
6.0	2.0	4.0	-	120.5	120.5	-	-	-	14.9 Reservoir
2.0	1.0	-	1.0	-	-	-	-	-	Pumping Station
-	-	-	-	-	-	-	-	-	Pumping & Drainage Station
-	-	-	-	-	-	-	-	-	Drainage Station
4.0	-	2.0	2.0	-	-	-	-	-	78.2 Weir
-	-	-	-	-	-	-	-	-	Infiltration Gallery
2.0	-	-	2.0	-	-	-	-	-	Tube Well
-	-	-	-	-	-	-	-	-	Other Facilities
10.0	6.0	3.0	1.0	81.0	81.0	-	-	-	<b>13.2 Suseong-gu</b>
4.0	4.0	-	-	71.8	71.8	-	-	-	Reservoir
2.0	2.0	-	-	9.2	9.2	-	-	-	Pumping Station
-	-	-	-	-	-	-	-	-	Pumping & Drainage Station
-	-	-	-	-	-	-	-	-	Drainage Station
1.0	-	-	1.0	-	-	-	-	-	Weir
3.0	-	3.0	-	-	-	-	-	-	13.2 Infiltration Gallery
-	-	-	-	-	-	-	-	-	Tube Well
-	-	-	-	-	-	-	-	-	Other Facilities
1.0	1.0	-	-	16.0	16.0	-	-	-	<b>Dalseo-gu</b>
1.0	1.0	-	-	16.0	16.0	-	-	-	Reservoir
-	-	-	-	-	-	-	-	-	Pumping Station
-	-	-	-	-	-	-	-	-	Pumping & Drainage Station
-	-	-	-	-	-	-	-	-	Drainage Station
-	-	-	-	-	-	-	-	-	Weir
-	-	-	-	-	-	-	-	-	Infiltration Gallery
-	-	-	-	-	-	-	-	-	Tube Well
-	-	-	-	-	-	-	-	-	Other Facilities



Area : ha

답면적 Paddy Field Area	수리답율 (%) Percentage of Irrigated Paddy Field	한 발 빈 도 별 관 개 면 적 Irrigated Area by Frequency of Drought						Administrative Division Irrigation Facilities
		계 Total	평 년 Normal Years	3 년 3 Years	5 년 5 Years	7 년 7 Years	10년이상 Over 10 Years	
-	-	2,825.5	348.6	89.6	175.8	1.0	2,210.5	<b>Dalseong-gun</b>
-	-	1,647.3	240.4	65.1	135.8	1.0	1,205.0	Reservoir
-	-	1,015.0	26.2	-	17.0	-	971.8	Pumping Station
-	-	-	-	-	-	-	-	- Pumping & Drainage Station
-	-	-	-	-	-	-	-	- Drainage Station
-	-	46.7	28.0	17.0	-	-	1.7	Weir
-	-	37.0	21.0	3.0	-	-	13.0	Infiltration Gallery
-	-	79.5	33.0	4.5	23.0	-	19.0	Tube Well
-	-	-	-	-	-	-	-	- Other Facilities
13,586.0	63.2	8,582.8	471.4	486.0	639.0	38.3	6,948.1	<b>Incheon-gwangyeoksi</b>
-	-	6,079.7	120.5	200.0	90.8	38.3	5,630.1	Reservoir
-	-	336.7	32.0	246.7	58.0	-	-	- Pumping Station
-	-	1,311.0	-	-	-	-	1,311.0	Pumping & Drainage Station
-	-	-	-	-	-	-	-	- Drainage Station
-	-	-	-	-	-	-	-	- Weir
-	-	74.4	50.4	22.0	-	-	2.0	Infiltration Gallery
-	-	781.0	268.5	17.3	490.2	-	5.0	Tube Well
-	-	-	-	-	-	-	-	- Other Facilities
-	-	73.6	73.6	-	-	-	-	<b>Jung-gu</b>
-	-	5.1	5.1	-	-	-	-	- Reservoir
-	-	-	-	-	-	-	-	- Pumping Station
-	-	-	-	-	-	-	-	- Pumping & Drainage Station
-	-	-	-	-	-	-	-	- Drainage Station
-	-	-	-	-	-	-	-	- Weir
-	-	-	-	-	-	-	-	- Infiltration Gallery
-	-	68.5	68.5	-	-	-	-	- Tube Well
-	-	-	-	-	-	-	-	- Other Facilities
-	-	8.4	-	-	3.4	-	5.0	<b>Namdong-gu</b>
-	-	-	-	-	-	-	-	- Reservoir
-	-	-	-	-	-	-	-	- Pumping Station
-	-	-	-	-	-	-	-	- Pumping & Drainage Station
-	-	-	-	-	-	-	-	- Drainage Station
-	-	-	-	-	-	-	-	- Weir
-	-	-	-	-	-	-	-	- Infiltration Gallery
-	-	8.4	-	-	3.4	-	5.0	Tube Well
-	-	-	-	-	-	-	-	- Other Facilities





## ③ 공사관할 Operated by KRC District Offices

Area : ha

수원공수 No. of Facilities				수리답면적 Irrigated Paddy Field Area				보조 수원공 수혜면적 Irrigated by Supple- mentary Facilities	Administrative Division Irrigation Facilities
계 Total	주 Main	보 조 Supple- mentary	부 속 Auxiliary	계 Total	구 역 내 On Project Area	구 역 외 Out of Project Area	기 타 Others		
<b>69.0</b>	<b>11.0</b>	<b>41.0</b>	<b>17.0</b>	<b>2,066.7</b>	<b>2,066.7</b>	-	-	<b>1,710.7</b>	<b>Dalseong-gun</b>
9.0	4.0	5.0	-	1,135.9	1,135.9	-	-	101.0	Reservoir
25.0	7.0	17.0	1.0	930.8	930.8	-	-	602.9	Pumping Station
4.0	-	4.0	-	-	-	-	-	352.0	Pumping & Drainage Station
10.0	-	10.0	-	-	-	-	-	602.8	Drainage Station
18.0	-	3.0	15.0	-	-	-	-	44.0	Weir
-	-	-	-	-	-	-	-	-	Infiltration Gallery
3.0	-	2.0	1.0	-	-	-	-	8.0	Tube Well
-	-	-	-	-	-	-	-	-	Other Facilities
<b>74.0</b>	<b>15.0</b>	<b>48.0</b>	<b>11.0</b>	<b>6,891.4</b>	<b>6,891.4</b>	-	-	<b>2,565.5</b>	<b>Incheon-gwangyeoksi</b>
16.0	15.0	-	1.0	5,580.4	5,580.4	-	-	-	Reservoir
38.0	-	29.0	9.0	-	-	-	-	2,501.5	Pumping Station
-	-	-	-	1,311.0	1,311.0	-	-	-	Pumping & Drainage Station
1.0	-	-	1.0	-	-	-	-	-	Drainage Station
1.0	-	1.0	-	-	-	-	-	10.0	Weir
-	-	-	-	-	-	-	-	-	Infiltration Gallery
18.0	-	18.0	-	-	-	-	-	54.0	Tube Well
-	-	-	-	-	-	-	-	-	Other Facilities
-	-	-	-	-	-	-	-	-	<b>Jung-gu</b>
-	-	-	-	-	-	-	-	-	Reservoir
-	-	-	-	-	-	-	-	-	Pumping Station
-	-	-	-	-	-	-	-	-	Pumping & Drainage Station
-	-	-	-	-	-	-	-	-	Drainage Station
-	-	-	-	-	-	-	-	-	Weir
-	-	-	-	-	-	-	-	-	Infiltration Gallery
-	-	-	-	-	-	-	-	-	Tube Well
-	-	-	-	-	-	-	-	-	Other Facilities
-	-	-	-	-	-	-	-	-	<b>Namdong-gu</b>
-	-	-	-	-	-	-	-	-	Reservoir
-	-	-	-	-	-	-	-	-	Pumping Station
-	-	-	-	-	-	-	-	-	Pumping & Drainage Station
-	-	-	-	-	-	-	-	-	Drainage Station
-	-	-	-	-	-	-	-	-	Weir
-	-	-	-	-	-	-	-	-	Infiltration Gallery
-	-	-	-	-	-	-	-	-	Tube Well
-	-	-	-	-	-	-	-	-	Other Facilities



Area : ha

답면적 Paddy Field Area	수리답율 (%) Percentage of Irrigated Paddy Field	한 발 빈 도 별 관 개 면 적 Irrigated Area by Frequency of Drought						Administrative Division Irrigation Facilities
		계 Total	평 년 Normal Years	3 년 3 Years	5 년 5 Years	7 년 7 Years	10년이상 Over 10 Years	
-	-	1,328.6	17.6	-	-	-	1,311.0	<b>Gyeyang-gu</b>
-	-	-	-	-	-	-	-	-Reservoir
-	-	-	-	-	-	-	-	-Pumping Station
-	-	1,311.0	-	-	-	-	1,311.0	-Pumping & Drainage Station
-	-	-	-	-	-	-	-	-Drainage Station
-	-	-	-	-	-	-	-	-Weir
-	-	-	-	-	-	-	-	-Infiltration Gallery
-	-	17.6	17.6	-	-	-	-	-Tube Well
-	-	-	-	-	-	-	-	-Other Facilities
-	-	20.6	13.4	7.2	-	-	-	<b>Seo-gu</b>
-	-	1.4	1.4	-	-	-	-	-Reservoir
-	-	19.2	12.0	7.2	-	-	-	-Pumping Station
-	-	-	-	-	-	-	-	-Pumping & Drainage Station
-	-	-	-	-	-	-	-	-Drainage Station
-	-	-	-	-	-	-	-	-Weir
-	-	-	-	-	-	-	-	-Infiltration Gallery
-	-	-	-	-	-	-	-	-Tube Well
-	-	-	-	-	-	-	-	-Other Facilities
-	-	6,701.1	357.8	473.4	217.8	20.0	5,632.1	<b>Ganghwa-gun</b>
-	-	6,008.1	114.0	199.0	45.0	20.0	5,630.1	-Reservoir
-	-	313.1	20.0	235.1	58.0	-	-	-Pumping Station
-	-	-	-	-	-	-	-	-Pumping & Drainage Station
-	-	-	-	-	-	-	-	-Drainage Station
-	-	-	-	-	-	-	-	-Weir
-	-	74.4	50.4	22.0	-	-	2.0	-Infiltration Gallery
-	-	305.5	173.4	17.3	114.8	-	-	-Tube Well
-	-	-	-	-	-	-	-	-Other Facilities
-	-	450.5	9.0	5.4	417.8	18.3	-	<b>Ongjin-gun</b>
-	-	65.1	-	1.0	45.8	18.3	-	-Reservoir
-	-	4.4	-	4.4	-	-	-	-Pumping Station
-	-	-	-	-	-	-	-	-Pumping & Drainage Station
-	-	-	-	-	-	-	-	-Drainage Station
-	-	-	-	-	-	-	-	-Weir
-	-	-	-	-	-	-	-	-Infiltration Gallery
-	-	381.0	9.0	-	372.0	-	-	-Tube Well
-	-	-	-	-	-	-	-	-Other Facilities



## ③ 공사관할 Operated by KRC District Offices

Area : ha

수원공수 No. of Facilities				수리답면적 Irrigated Paddy Field Area				보조 수원공 수혜면적 Irrigated by Supple- mentary Facilities	Administrative Division Irrigation Facilities
계 Total	주 Main	보 조 Supple- mentary	부 속 Auxiliary	계 Total	구 역 내 On Project Area	구 역 외 Out of Project Area	기 타 Others		
2.0	-	-	2.0	1,311.0	1,311.0	-	-	-	<b>Gyeyang-gu</b>
-	-	-	-	-	-	-	-	-	- Reservoir
1.0	-	-	1.0	-	-	-	-	-	- Pumping Station
-	-	-	-	1,311.0	1,311.0	-	-	-	- Pumping & Drainage Station
1.0	-	-	1.0	-	-	-	-	-	- Drainage Station
-	-	-	-	-	-	-	-	-	- Weir
-	-	-	-	-	-	-	-	-	- Infiltration Gallery
-	-	-	-	-	-	-	-	-	- Tube Well
-	-	-	-	-	-	-	-	-	- Other Facilities
4.0	-	3.0	1.0	-	-	-	-	-	<b>38.0 Seo-gu</b>
-	-	-	-	-	-	-	-	-	- Reservoir
3.0	-	2.0	1.0	-	-	-	-	-	28.0 Pumping Station
-	-	-	-	-	-	-	-	-	- Pumping & Drainage Station
-	-	-	-	-	-	-	-	-	- Drainage Station
1.0	-	1.0	-	-	-	-	-	-	10.0 Weir
-	-	-	-	-	-	-	-	-	- Infiltration Gallery
-	-	-	-	-	-	-	-	-	- Tube Well
-	-	-	-	-	-	-	-	-	- Other Facilities
68.0	15.0	45.0	8.0	5,580.4	5,580.4	-	-	-	<b>2,527.5 Ganghwa-gun</b>
16.0	15.0	-	1.0	5,580.4	5,580.4	-	-	-	- Reservoir
34.0	-	27.0	7.0	-	-	-	-	-	2,473.5 Pumping Station
-	-	-	-	-	-	-	-	-	- Pumping & Drainage Station
-	-	-	-	-	-	-	-	-	- Drainage Station
-	-	-	-	-	-	-	-	-	- Weir
-	-	-	-	-	-	-	-	-	- Infiltration Gallery
18.0	-	18.0	-	-	-	-	-	-	54.0 Tube Well
-	-	-	-	-	-	-	-	-	- Other Facilities
-	-	-	-	-	-	-	-	-	<b>Ongjin-gun</b>
-	-	-	-	-	-	-	-	-	- Reservoir
-	-	-	-	-	-	-	-	-	- Pumping Station
-	-	-	-	-	-	-	-	-	- Pumping & Drainage Station
-	-	-	-	-	-	-	-	-	- Drainage Station
-	-	-	-	-	-	-	-	-	- Weir
-	-	-	-	-	-	-	-	-	- Infiltration Gallery
-	-	-	-	-	-	-	-	-	- Tube Well
-	-	-	-	-	-	-	-	-	- Other Facilities



Area : ha

답면적 Paddy Field Area	수리답율 (%) Percentage of Irrigated Paddy Field	한 발 빈 도 별 관 개 면 적 Irrigated Area by Frequency of Drought						Administrative Division Irrigation Facilities
		계 Total	평 년 Normal Years	3 년 3 Years	5 년 5 Years	7 년 7 Years	10년이상 Over 10 Years	
6,958.0	96.4	6,705.1	1,871.3	252.5	297.6	38.0	4,245.7	<b>Gwangju-gwangyeoksi</b>
-	-	4,767.8	1,302.8	40.0	127.5	-	3,297.5	Reservoir
-	-	880.2	240.0	66.0	-	27.0	547.2	Pumping Station
-	-	7.8	-	-	-	-	7.8	Pumping & Drainage Station
-	-	-	-	-	-	-	-	- Drainage Station
-	-	369.8	20.2	48.0	-	-	301.6	Weir
-	-	32.0	15.0	-	-	-	17.0	Infiltration Gallery
-	-	647.5	293.3	98.5	170.1	11.0	74.6	Tube Well
-	-	-	-	-	-	-	-	- Other Facilities
-	-	117.5	51.0	37.0	-	-	29.5	<b>Dong-gu</b>
-	-	41.0	41.0	-	-	-	-	- Reservoir
-	-	-	-	-	-	-	-	- Pumping Station
-	-	-	-	-	-	-	-	- Pumping & Drainage Station
-	-	-	-	-	-	-	-	- Drainage Station
-	-	67.0	10.0	37.0	-	-	20.0	Weir
-	-	-	-	-	-	-	-	- Infiltration Gallery
-	-	9.5	-	-	-	-	9.5	Tube Well
-	-	-	-	-	-	-	-	- Other Facilities
-	-	1,010.0	278.0	44.0	9.0	33.0	646.0	<b>Seo-gu</b>
-	-	771.8	214.0	-	-	-	557.8	Reservoir
-	-	103.4	-	36.0	-	27.0	40.4	Pumping Station
-	-	7.8	-	-	-	-	7.8	Pumping & Drainage Station
-	-	-	-	-	-	-	-	- Drainage Station
-	-	-	-	-	-	-	-	- Weir
-	-	17.0	-	-	-	-	17.0	Infiltration Gallery
-	-	110.0	64.0	8.0	9.0	6.0	23.0	Tube Well
-	-	-	-	-	-	-	-	- Other Facilities
-	-	939.2	366.5	120.5	5.0	5.0	442.2	<b>Nam-gu</b>
-	-	444.5	363.5	-	-	-	81.0	Reservoir
-	-	228.4	-	30.0	-	-	198.4	Pumping Station
-	-	-	-	-	-	-	-	- Pumping & Drainage Station
-	-	-	-	-	-	-	-	- Drainage Station
-	-	133.7	-	-	-	-	133.7	Weir
-	-	-	-	-	-	-	-	- Infiltration Gallery
-	-	132.6	3.0	90.5	5.0	5.0	29.1	Tube Well
-	-	-	-	-	-	-	-	- Other Facilities





## ③ 공사관할 Operated by KRC District Offices

Area : ha

수원공수 No. of Facilities				수리답면적 Irrigated Paddy Field Area				보조 수원공 수혜면적 Irrigated by Supple- mentary Facilities	Administrative Division Irrigation Facilities
계 Total	주 Main	보 조 Supple- mentary	부 속 Auxiliary	계 Total	구 역 내 On Project Area	구 역 외 Out of Project Area	기 타 Others		
<b>102.0</b>	<b>13.0</b>	<b>88.0</b>	<b>1.0</b>	<b>3,915.4</b>	<b>3,915.4</b>	-	-	<b>3,857.0</b>	<b>Gwangju-gwangyeoksi</b>
54.0	5.0	49.0	-	3,274.5	3,274.5	-	-	1,409.7	Reservoir
33.0	8.0	25.0	-	507.2	507.2	-	-	1,285.4	Pumping Station
-	-	-	-	-	-	-	-	-	Pumping & Drainage Station
1.0	-	-	1.0	-	-	-	-	-	Drainage Station
10.0	-	10.0	-	133.7	133.7	-	-	1,140.9	Weir
-	-	-	-	-	-	-	-	-	Infiltration Gallery
4.0	-	4.0	-	-	-	-	-	21.0	Tube Well
-	-	-	-	-	-	-	-	-	Other Facilities
-	-	-	-	-	-	-	-	-	<b>Dong-gu</b>
-	-	-	-	-	-	-	-	-	Reservoir
-	-	-	-	-	-	-	-	-	Pumping Station
-	-	-	-	-	-	-	-	-	Pumping & Drainage Station
-	-	-	-	-	-	-	-	-	Drainage Station
-	-	-	-	-	-	-	-	-	Weir
-	-	-	-	-	-	-	-	-	Infiltration Gallery
-	-	-	-	-	-	-	-	-	Tube Well
-	-	-	-	-	-	-	-	-	Other Facilities
<b>9.0</b>	<b>3.0</b>	<b>6.0</b>	-	<b>585.2</b>	<b>585.2</b>	-	-	<b>145.8</b>	<b>Seo-gu</b>
2.0	2.0	-	-	557.8	557.8	-	-	-	Reservoir
2.0	1.0	1.0	-	27.4	27.4	-	-	13.9	Pumping Station
-	-	-	-	-	-	-	-	-	Pumping & Drainage Station
-	-	-	-	-	-	-	-	-	Drainage Station
3.0	-	3.0	-	-	-	-	-	118.9	Weir
-	-	-	-	-	-	-	-	-	Infiltration Gallery
2.0	-	2.0	-	-	-	-	-	13.0	Tube Well
-	-	-	-	-	-	-	-	-	Other Facilities
<b>12.0</b>	<b>3.0</b>	<b>9.0</b>	-	<b>393.1</b>	<b>393.1</b>	-	-	<b>372.4</b>	<b>Nam-gu</b>
2.0	1.0	1.0	-	61.0	61.0	-	-	5.0	Reservoir
8.0	2.0	6.0	-	198.4	198.4	-	-	302.2	Pumping Station
-	-	-	-	-	-	-	-	-	Pumping & Drainage Station
-	-	-	-	-	-	-	-	-	Drainage Station
2.0	-	2.0	-	133.7	133.7	-	-	65.2	Weir
-	-	-	-	-	-	-	-	-	Infiltration Gallery
-	-	-	-	-	-	-	-	-	Tube Well
-	-	-	-	-	-	-	-	-	Other Facilities



Area : ha

답면적 Paddy Field Area	수리답율 (%) Percentage of Irrigated Paddy Field	한 발 빈 도 별 관 개 면 적 Irrigated Area by Frequency of Drought						Administrative Division Irrigation Facilities
		계 Total	평 년 Normal Years	3 년 3 Years	5 년 5 Years	7 년 7 Years	10년이상 Over 10 Years	
-	-	<b>1,036.6</b>	<b>84.2</b>	<b>11.0</b>	<b>228.5</b>	-	<b>712.9</b>	<b>Buk-gu</b>
-	-	755.3	16.0	-	127.5	-	611.8	Reservoir
-	-	100.2	-	-	-	-	100.2	Pumping Station
-	-	-	-	-	-	-	-	- Pumping & Drainage Station
-	-	-	-	-	-	-	-	- Drainage Station
-	-	22.1	10.2	11.0	-	-	0.9	Weir
-	-	-	-	-	-	-	-	- Infiltration Gallery
-	-	159.0	58.0	-	101.0	-	-	- Tube Well
-	-	-	-	-	-	-	-	- Other Facilities
-	-	<b>3,601.8</b>	<b>1,091.6</b>	<b>40.0</b>	<b>55.1</b>	-	<b>2,415.1</b>	<b>Gwangsan-gu</b>
-	-	2,755.2	668.3	40.0	-	-	2,046.9	Reservoir
-	-	448.2	240.0	-	-	-	208.2	Pumping Station
-	-	-	-	-	-	-	-	- Pumping & Drainage Station
-	-	-	-	-	-	-	-	- Drainage Station
-	-	147.0	-	-	-	-	147.0	Weir
-	-	15.0	15.0	-	-	-	-	- Infiltration Gallery
-	-	236.4	168.3	-	55.1	-	13.0	Tube Well
-	-	-	-	-	-	-	-	- Other Facilities
<b>1,837.0</b>	<b>84.1</b>	<b>1,545.0</b>	<b>364.5</b>	<b>267.5</b>	<b>51.9</b>	-	<b>861.1</b>	<b>Daejeon-gwangyeoksi</b>
-	-	402.9	46.5	11.7	-	-	344.7	Reservoir
-	-	296.0	24.1	32.2	-	-	239.7	Pumping Station
-	-	-	-	-	-	-	-	- Pumping & Drainage Station
-	-	-	-	-	-	-	-	- Drainage Station
-	-	445.1	236.0	68.0	12.8	-	128.3	Weir
-	-	15.4	3.4	4.0	-	-	8.0	Infiltration Gallery
-	-	385.6	54.5	151.6	39.1	-	140.4	Tube Well
-	-	-	-	-	-	-	-	- Other Facilities
-	-	<b>122.9</b>	<b>42.2</b>	<b>51.4</b>	<b>19.0</b>	-	<b>10.3</b>	<b>Dong-gu</b>
-	-	17.5	17.5	-	-	-	-	- Reservoir
-	-	-	-	-	-	-	-	- Pumping Station
-	-	-	-	-	-	-	-	- Pumping & Drainage Station
-	-	-	-	-	-	-	-	- Drainage Station
-	-	29.9	17.5	5.6	3.0	-	3.8	Weir
-	-	-	-	-	-	-	-	- Infiltration Gallery
-	-	75.5	7.2	45.8	16.0	-	6.5	Tube Well
-	-	-	-	-	-	-	-	- Other Facilities



## ③ 공사관할 Operated by KRC District Offices

Area : ha

수원공수 No. of Facilities				수리답면적 Irrigated Paddy Field Area				보조 수원공 수혜면적 Irrigated by Supple- mentary Facilities	Administrative Division Irrigation Facilities
계 Total	주 Main	보 조 Supple- mentary	부 속 Auxiliary	계 Total	구 역 내 On Project Area	구 역 외 Out of Project Area	기 타 Others		
<b>16.0</b>	<b>1.0</b>	<b>15.0</b>	-	<b>712.0</b>	<b>712.0</b>	-	-	<b>710.9</b>	<b>Buk-gu</b>
10.0	-	10.0	-	611.8	611.8	-	-	267.9	Reservoir
5.0	1.0	4.0	-	100.2	100.2	-	-	423.0	Pumping Station
-	-	-	-	-	-	-	-	-	Pumping & Drainage Station
-	-	-	-	-	-	-	-	-	Drainage Station
1.0	-	1.0	-	-	-	-	-	20.0	Weir
-	-	-	-	-	-	-	-	-	Infiltration Gallery
-	-	-	-	-	-	-	-	-	Tube Well
-	-	-	-	-	-	-	-	-	Other Facilities
<b>65.0</b>	<b>6.0</b>	<b>58.0</b>	<b>1.0</b>	<b>2,225.1</b>	<b>2,225.1</b>	-	-	<b>2,627.9</b>	<b>Gwangsan-gu</b>
40.0	2.0	38.0	-	2,043.9	2,043.9	-	-	1,136.8	Reservoir
18.0	4.0	14.0	-	181.2	181.2	-	-	546.3	Pumping Station
-	-	-	-	-	-	-	-	-	Pumping & Drainage Station
1.0	-	-	1.0	-	-	-	-	-	Drainage Station
4.0	-	4.0	-	-	-	-	-	936.8	Weir
-	-	-	-	-	-	-	-	-	Infiltration Gallery
2.0	-	2.0	-	-	-	-	-	8.0	Tube Well
-	-	-	-	-	-	-	-	-	Other Facilities
<b>23.0</b>	<b>5.0</b>	<b>18.0</b>	-	<b>479.2</b>	<b>477.1</b>	<b>2.1</b>	-	<b>165.3</b>	<b>Daejeon-gwangyeoksi</b>
2.0	2.0	-	-	314.9	312.8	2.1	-	-	Reservoir
4.0	3.0	1.0	-	164.3	164.3	-	-	21.0	Pumping Station
-	-	-	-	-	-	-	-	-	Pumping & Drainage Station
-	-	-	-	-	-	-	-	-	Drainage Station
4.0	-	4.0	-	-	-	-	-	101.3	Weir
-	-	-	-	-	-	-	-	-	Infiltration Gallery
13.0	-	13.0	-	-	-	-	-	43.0	Tube Well
-	-	-	-	-	-	-	-	-	Other Facilities
-	-	-	-	-	-	-	-	-	<b>Dong-gu</b>
-	-	-	-	-	-	-	-	-	Reservoir
-	-	-	-	-	-	-	-	-	Pumping Station
-	-	-	-	-	-	-	-	-	Pumping & Drainage Station
-	-	-	-	-	-	-	-	-	Drainage Station
-	-	-	-	-	-	-	-	-	Weir
-	-	-	-	-	-	-	-	-	Infiltration Gallery
-	-	-	-	-	-	-	-	-	Tube Well
-	-	-	-	-	-	-	-	-	Other Facilities



Area : ha

답면적 Paddy Field Area	수리답율 (%) Percentage of Irrigated Paddy Field	한 발 빈 도 별 관 개 면 적 Irrigated Area by Frequency of Drought						Administrative Division Irrigation Facilities
		계 Total	평 년 Normal Years	3 년 3 Years	5 년 5 Years	7 년 7 Years	10년이상 Over 10 Years	
-	-	<b>134.0</b>	<b>5.6</b>	<b>31.0</b>	<b>3.0</b>	-	<b>94.4</b>	<b>Jung-gu</b>
-	-	15.0	-	-	-	-	15.0	Reservoir
-	-	24.6	-	16.0	-	-	8.6	Pumping Station
-	-	-	-	-	-	-	-	- Pumping & Drainage Station
-	-	-	-	-	-	-	-	- Drainage Station
-	-	66.4	4.6	15.0	-	-	46.8	Weir
-	-	-	-	-	-	-	-	- Infiltration Gallery
-	-	28.0	1.0	-	3.0	-	24.0	Tube Well
-	-	-	-	-	-	-	-	- Other Facilities
-	-	<b>461.5</b>	<b>104.2</b>	<b>50.6</b>	<b>9.8</b>	-	<b>296.9</b>	<b>Seo-gu</b>
-	-	88.7	-	-	-	-	88.7	Reservoir
-	-	48.0	5.7	10.4	-	-	31.9	Pumping Station
-	-	-	-	-	-	-	-	- Pumping & Drainage Station
-	-	-	-	-	-	-	-	- Drainage Station
-	-	210.2	94.1	36.2	9.8	-	70.1	Weir
-	-	10.0	-	4.0	-	-	6.0	Infiltration Gallery
-	-	104.6	4.4	-	-	-	100.2	Tube Well
-	-	-	-	-	-	-	-	- Other Facilities
-	-	<b>658.2</b>	<b>130.2</b>	<b>81.7</b>	<b>20.1</b>	-	<b>426.2</b>	<b>Yuseong-gu</b>
-	-	267.5	14.8	11.7	-	-	241.0	Reservoir
-	-	186.0	-	5.8	-	-	180.2	Pumping Station
-	-	-	-	-	-	-	-	- Pumping & Drainage Station
-	-	-	-	-	-	-	-	- Drainage Station
-	-	121.2	112.0	9.2	-	-	-	Weir
-	-	5.4	3.4	-	-	-	2.0	Infiltration Gallery
-	-	78.1	-	55.0	20.1	-	3.0	Tube Well
-	-	-	-	-	-	-	-	- Other Facilities
-	-	<b>168.4</b>	<b>82.3</b>	<b>52.8</b>	-	-	<b>33.3</b>	<b>Daedeok-gu</b>
-	-	14.2	14.2	-	-	-	-	Reservoir
-	-	37.4	18.4	-	-	-	19.0	Pumping Station
-	-	-	-	-	-	-	-	- Pumping & Drainage Station
-	-	-	-	-	-	-	-	- Drainage Station
-	-	17.4	7.8	2.0	-	-	7.6	Weir
-	-	-	-	-	-	-	-	- Infiltration Gallery
-	-	99.4	41.9	50.8	-	-	6.7	Tube Well
-	-	-	-	-	-	-	-	- Other Facilities





## ③ 공사관할 Operated by KRC District Offices

Area : ha

수원공수 No. of Facilities				수리답면적 Irrigated Paddy Field Area				보조 수원공 수혜면적 Irrigated by Supple- mentary Facilities	Administrative Division Irrigation Facilities
계 Total	주 Main	보 조 Supple- mentary	부 속 Auxiliary	계 Total	구 역 내 On Project Area	구 역 외 Out of Project Area	기 타 Others		
-	-	-	-	-	-	-	-	-	<b>Jung-gu</b>
-	-	-	-	-	-	-	-	-	-Reservoir
-	-	-	-	-	-	-	-	-	-Pumping Station
-	-	-	-	-	-	-	-	-	-Pumping & Drainage Station
-	-	-	-	-	-	-	-	-	-Drainage Station
-	-	-	-	-	-	-	-	-	-Weir
-	-	-	-	-	-	-	-	-	-Infiltration Gallery
-	-	-	-	-	-	-	-	-	-Tube Well
-	-	-	-	-	-	-	-	-	-Other Facilities
5.0	1.0	4.0	-	88.7	86.6	2.1	-	11.1	<b>Seo-gu</b>
1.0	1.0	-	-	88.7	86.6	2.1	-	-	-Reservoir
-	-	-	-	-	-	-	-	-	-Pumping Station
-	-	-	-	-	-	-	-	-	-Pumping & Drainage Station
-	-	-	-	-	-	-	-	-	-Drainage Station
1.0	-	1.0	-	-	-	-	-	2.0	Weir
-	-	-	-	-	-	-	-	-	-Infiltration Gallery
3.0	-	3.0	-	-	-	-	-	9.1	Tube Well
-	-	-	-	-	-	-	-	-	-Other Facilities
18.0	4.0	14.0	-	390.5	390.5	-	-	154.2	<b>Yuseong-gu</b>
1.0	1.0	-	-	226.2	226.2	-	-	-	-Reservoir
4.0	3.0	1.0	-	164.3	164.3	-	-	21.0	Pumping Station
-	-	-	-	-	-	-	-	-	-Pumping & Drainage Station
-	-	-	-	-	-	-	-	-	-Drainage Station
3.0	-	3.0	-	-	-	-	-	99.3	Weir
-	-	-	-	-	-	-	-	-	-Infiltration Gallery
10.0	-	10.0	-	-	-	-	-	33.9	Tube Well
-	-	-	-	-	-	-	-	-	-Other Facilities
-	-	-	-	-	-	-	-	-	<b>Daedeok-gu</b>
-	-	-	-	-	-	-	-	-	-Reservoir
-	-	-	-	-	-	-	-	-	-Pumping Station
-	-	-	-	-	-	-	-	-	-Pumping & Drainage Station
-	-	-	-	-	-	-	-	-	-Drainage Station
-	-	-	-	-	-	-	-	-	-Weir
-	-	-	-	-	-	-	-	-	-Infiltration Gallery
-	-	-	-	-	-	-	-	-	-Tube Well
-	-	-	-	-	-	-	-	-	-Other Facilities



Area : ha

답면적 Paddy Field Area	수리답율 (%) Percentage of Irrigated Paddy Field	한 발 빈 도 별 관 개 면 적 Irrigated Area by Frequency of Drought						Administrative Division Irrigation Facilities
		계 Total	평 년 Normal Years	3 년 3 Years	5 년 5 Years	7 년 7 Years	10년이상 Over 10 Years	
6,887.0	99.0	6,815.1	1,743.4	201.8	582.3	142.1	4,145.5	<b>Ulsan-gwangyeoksi</b>
-	-	3,610.3	1,065.1	1.3	53.2	62.3	2,428.4	Reservoir
-	-	1,172.9	69.2	51.1	228.9	34.8	788.9	Pumping Station
-	-	-	-	-	-	-	-	- Pumping & Drainage Station
-	-	-	-	-	-	-	-	- Drainage Station
-	-	739.6	348.2	18.0	35.1	31.2	307.1	Weir
-	-	411.3	10.5	-	17.3	-	383.5	Infiltration Gallery
-	-	881.0	250.4	131.4	247.8	13.8	237.6	Tube Well
-	-	-	-	-	-	-	-	- Other Facilities
-	-	<b>39.3</b>	<b>16.8</b>	-	<b>14.0</b>	-	<b>8.5</b>	<b>Jung-gu</b>
-	-	8.8	8.8	-	-	-	-	- Reservoir
-	-	8.5	-	-	5.0	-	3.5	Pumping Station
-	-	-	-	-	-	-	-	- Pumping & Drainage Station
-	-	-	-	-	-	-	-	- Drainage Station
-	-	-	-	-	-	-	-	- Weir
-	-	-	-	-	-	-	-	- Infiltration Gallery
-	-	22.0	8.0	-	9.0	-	5.0	Tube Well
-	-	-	-	-	-	-	-	- Other Facilities
-	-	<b>52.6</b>	<b>37.6</b>	-	-	-	<b>15.0</b>	<b>Nam-gu</b>
-	-	37.6	37.6	-	-	-	-	- Reservoir
-	-	-	-	-	-	-	-	- Pumping Station
-	-	-	-	-	-	-	-	- Pumping & Drainage Station
-	-	-	-	-	-	-	-	- Drainage Station
-	-	-	-	-	-	-	-	- Weir
-	-	-	-	-	-	-	-	- Infiltration Gallery
-	-	15.0	-	-	-	-	15.0	Tube Well
-	-	-	-	-	-	-	-	- Other Facilities
-	-	<b>20.5</b>	-	-	<b>5.5</b>	-	<b>15.0</b>	<b>Dong-gu</b>
-	-	5.5	-	-	5.5	-	-	- Reservoir
-	-	-	-	-	-	-	-	- Pumping Station
-	-	-	-	-	-	-	-	- Pumping & Drainage Station
-	-	-	-	-	-	-	-	- Drainage Station
-	-	-	-	-	-	-	-	- Weir
-	-	-	-	-	-	-	-	- Infiltration Gallery
-	-	15.0	-	-	-	-	15.0	Tube Well
-	-	-	-	-	-	-	-	- Other Facilities



## ③ 공사관할 Operated by KRC District Offices

Area : ha

수원공수 No. of Facilities				수리답면적 Irrigated Paddy Field Area				보조 수원공 수혜면적 Irrigated by Supple- mentary Facilities	Administrative Division Irrigation Facilities
계 Total	주 Main	보 조 Supple- mentary	부 속 Auxiliary	계 Total	구 역 내 On Project Area	구 역 외 Out of Project Area	기 타 Others		
250.0	27.0	209.0	14.0	3,401.6	3,377.0	24.6	-	3,098.6	<b>Ulsan-gwangyeoksi</b>
86.0	18.0	68.0	-	2,301.0	2,276.4	24.6	-	765.0	Reservoir
39.0	5.0	34.0	-	597.0	597.0	-	-	950.8	Pumping Station
-	-	-	-	-	-	-	-	-	Pumping & Drainage Station
3.0	-	3.0	-	-	-	-	-	211.4	Drainage Station
91.0	3.0	79.0	9.0	159.5	159.5	-	-	978.1	Weir
14.0	1.0	13.0	-	344.1	344.1	-	-	148.3	Infiltration Gallery
17.0	-	12.0	5.0	-	-	-	-	45.0	Tube Well
-	-	-	-	-	-	-	-	-	Other Facilities
-	-	-	-	-	-	-	-	-	<b>Jung-gu</b>
-	-	-	-	-	-	-	-	-	Reservoir
-	-	-	-	-	-	-	-	-	Pumping Station
-	-	-	-	-	-	-	-	-	Pumping & Drainage Station
-	-	-	-	-	-	-	-	-	Drainage Station
-	-	-	-	-	-	-	-	-	Weir
-	-	-	-	-	-	-	-	-	Infiltration Gallery
-	-	-	-	-	-	-	-	-	Tube Well
-	-	-	-	-	-	-	-	-	Other Facilities
-	-	-	-	-	-	-	-	-	<b>Nam-gu</b>
-	-	-	-	-	-	-	-	-	Reservoir
-	-	-	-	-	-	-	-	-	Pumping Station
-	-	-	-	-	-	-	-	-	Pumping & Drainage Station
-	-	-	-	-	-	-	-	-	Drainage Station
-	-	-	-	-	-	-	-	-	Weir
-	-	-	-	-	-	-	-	-	Infiltration Gallery
-	-	-	-	-	-	-	-	-	Tube Well
-	-	-	-	-	-	-	-	-	Other Facilities
-	-	-	-	-	-	-	-	-	<b>Dong-gu</b>
-	-	-	-	-	-	-	-	-	Reservoir
-	-	-	-	-	-	-	-	-	Pumping Station
-	-	-	-	-	-	-	-	-	Pumping & Drainage Station
-	-	-	-	-	-	-	-	-	Drainage Station
-	-	-	-	-	-	-	-	-	Weir
-	-	-	-	-	-	-	-	-	Infiltration Gallery
-	-	-	-	-	-	-	-	-	Tube Well
-	-	-	-	-	-	-	-	-	Other Facilities

## 2.2 수리시설별 면적 Paddy Field Area by Irrigation Facilities

## 2.2.2 시군별 By Si and Gun

## ① 합 계 Sum

면적 : 헥타아르

시군 및 시설	수원공수 No. of Facilities				수리답면적 Irrigated Paddy Field Area				보조 수원공 수혜면적 Irrigated by Supple- mentary Facilities
	계 Total	주 Main	보 조 Supple- mentary	부 속 Auxiliary	계 Total	구 역 내 On Project Area	구 역 외 Out of Project Area	기 타 Others	
<b>북 구</b>	<b>120</b>	<b>59</b>	<b>52</b>	<b>9</b>	<b>1,014.8</b>	<b>1,013.8</b>	<b>1.0</b>	<b>-</b>	<b>896.0</b>
저수지	34	26	8	-	452.8	451.8	1.0	-	90.0
양수장	19	-	17	2	-	-	-	-	454.1
양배수장	-	-	-	-	-	-	-	-	-
배수장	3	-	3	-	-	-	-	-	211.4
보	15	2	10	3	126.4	126.4	-	-	36.9
집수암거	14	1	10	3	344.1	344.1	-	-	89.6
관정	35	30	4	1	91.5	91.5	-	-	14.0
기타시설	-	-	-	-	-	-	-	-	-
<b>울주군</b>	<b>976</b>	<b>665</b>	<b>288</b>	<b>23</b>	<b>5,687.9</b>	<b>5,656.3</b>	<b>31.6</b>	<b>-</b>	<b>3,776.9</b>
저수지	315	229	83	3	3,105.6	3,078.0	27.6	-	809.2
양수장	121	88	27	6	1,164.4	1,164.4	-	-	579.7
양배수장	-	-	-	-	-	-	-	-	-
배수장	-	-	-	-	-	-	-	-	-
보	255	145	104	6	613.2	613.2	-	-	1,558.7
집수암거	50	15	31	4	67.2	66.2	1.0	-	365.0
관정	235	188	43	4	737.5	734.5	3.0	-	464.3
기타시설	-	-	-	-	-	-	-	-	-
<b>세종특별자치시</b>	<b>487</b>	<b>362</b>	<b>123</b>	<b>2</b>	<b>3,151.1</b>	<b>3,123.3</b>	<b>27.8</b>	<b>-</b>	<b>1,208.6</b>
저수지	38	38	-	-	865.3	865.3	-	-	-
양수장	24	15	9	-	1,054.1	1,054.1	-	-	248.0
양배수장	-	-	-	-	-	-	-	-	-
배수장	5	-	5	-	-	-	-	-	384.0
보	88	82	4	2	820.3	792.5	27.8	-	183.8
집수암거	31	21	10	-	183.7	183.7	-	-	68.3
관정	301	206	95	-	227.7	227.7	-	-	209.8
기타시설	-	-	-	-	-	-	-	-	114.7
<b>경기도</b>	<b>4,340</b>	<b>2,804</b>	<b>1,261</b>	<b>275</b>	<b>70,830.8</b>	<b>69,461.3</b>	<b>403.9</b>	<b>965.6</b>	<b>26,130.8</b>
저수지	359	330	28	1	21,884.0	21,652.9	231.1	-	524.3
양수장	502	189	205	108	30,667.8	30,632.4	35.4	-	13,642.8
양배수장	8	3	2	3	5,696.8	5,696.8	-	-	158.0
배수장	53	-	24	29	-	-	-	-	2,746.6
보	1,141	864	217	60	5,391.1	5,291.8	99.3	-	5,370.5
집수암거	278	185	68	25	1,803.6	1,795.0	8.6	-	1,462.0
관정	1,999	1,233	717	49	4,421.9	4,392.4	29.5	-	2,078.4
기타시설	-	-	-	-	965.6	-	-	965.6	148.2

Area : ha

답면적 Paddy Field Area	수리답율 (%) Percentage of Irrigated Paddy Field	한 발 빈 도 별 관 개 면 적 Irrigated Area by Frequency of Drought						Administrative Division Irrigation Facilities
		계 Total	평 년 Normal Years	3 년 3 Years	5 년 5 Years	7 년 7 Years	10년이상 Over 10 Years	
-	-	1,014.8	89.4	29.0	42.0	9.1	845.3	<b>Buk-gu</b>
-	-	452.8	68.9	-	-	9.1	374.8	Reservoir
-	-	-	-	-	-	-	-	Pumping Station
-	-	-	-	-	-	-	-	Pumping & Drainage Station
-	-	-	-	-	-	-	-	Drainage Station
-	-	126.4	-	-	-	-	126.4	Weir
-	-	344.1	-	-	-	-	344.1	Infiltration Gallery
-	-	91.5	20.5	29.0	42.0	-	-	Tube Well
-	-	-	-	-	-	-	-	Other Facilities
-	-	5,687.9	1,599.6	172.8	520.8	133.0	3,261.7	<b>Ulju-gun</b>
-	-	3,105.6	949.8	1.3	47.7	53.2	2,053.6	Reservoir
-	-	1,164.4	69.2	51.1	223.9	34.8	785.4	Pumping Station
-	-	-	-	-	-	-	-	Pumping & Drainage Station
-	-	-	-	-	-	-	-	Drainage Station
-	-	613.2	348.2	18.0	35.1	31.2	180.7	Weir
-	-	67.2	10.5	-	17.3	-	39.4	Infiltration Gallery
-	-	737.5	221.9	102.4	196.8	13.8	202.6	Tube Well
-	-	-	-	-	-	-	-	Other Facilities
5,508.0	57.2	3,151.1	852.5	490.4	25.3	25.6	1,757.3	<b>Sejong-teukbyeoljachisi</b>
-	-	865.3	376.1	-	2.5	-	486.7	Reservoir
-	-	1,054.1	38.0	9.9	-	-	1,006.2	Pumping Station
-	-	-	-	-	-	-	-	Pumping & Drainage Station
-	-	-	-	-	-	-	-	Drainage Station
-	-	820.3	246.8	304.0	10.8	25.6	233.1	Weir
-	-	183.7	74.4	81.0	-	-	28.3	Infiltration Gallery
-	-	227.7	117.2	95.5	12.0	-	3.0	Tube Well
-	-	-	-	-	-	-	-	Other Facilities
98,873.0	71.6	70,830.8	10,281.9	2,540.6	1,116.9	549.4	56,342.0	<b>Gyeonggi-do</b>
-	-	21,884.0	2,002.8	567.8	65.3	193.5	19,054.6	Reservoir
-	-	30,667.8	1,602.2	240.0	216.4	151.2	28,458.0	Pumping Station
-	-	5,696.8	-	-	-	-	5,696.8	Pumping & Drainage Station
-	-	-	-	-	-	-	-	Drainage Station
-	-	5,391.1	2,496.4	964.7	262.4	157.5	1,510.1	Weir
-	-	1,803.6	879.6	378.2	74.3	10.0	461.5	Infiltration Gallery
-	-	4,421.9	2,335.3	389.9	498.5	37.2	1,161.0	Tube Well
-	-	965.6	965.6	-	-	-	-	Other Facilities

## 2.2 수리시설별 면적 Paddy Field Area by Irrigation Facilities

## 2.2.2 시군별. By Si and Gun

## ② 시군관할 Operated by Si and Gun

면적 : 헥타아르

시군 및 시설	수원공수 No. of Facilities				수리답면적 Irrigated Paddy Field Area				보조 수원공 수혜면적 Irrigated by Supple- mentary Facilities
	계 Total	주 Main	보 조 Supple- mentary	부 속 Auxiliary	계 Total	구 역 내 On Project Area	구 역 외 Out of Project Area	기 타 Others	
<b>북 구</b>	<b>86</b>	<b>54</b>	<b>27</b>	<b>5</b>	<b>185.0</b>	<b>184.0</b>	<b>1.0</b>	-	<b>152.5</b>
저수지	24	24	-	-	93.5	92.5	1.0	-	-
양수장	11	-	9	2	-	-	-	-	73.0
양배수장	-	-	-	-	-	-	-	-	-
배수장	-	-	-	-	-	-	-	-	-
보	10	-	10	-	-	-	-	-	36.9
집수암거	10	-	7	3	-	-	-	-	39.6
관정	31	30	1	-	91.5	91.5	-	-	3.0
기타시설	-	-	-	-	-	-	-	-	-
<b>울주군</b>	<b>760</b>	<b>643</b>	<b>104</b>	<b>13</b>	<b>3,116.1</b>	<b>3,109.1</b>	<b>7.0</b>	-	<b>1,421.8</b>
저수지	239	213	23	3	1,163.9	1,160.9	3.0	-	134.2
양수장	90	83	1	6	567.4	567.4	-	-	10.0
양배수장	-	-	-	-	-	-	-	-	-
배수장	-	-	-	-	-	-	-	-	-
보	169	144	25	-	580.1	580.1	-	-	580.6
집수암거	40	15	21	4	67.2	66.2	1.0	-	266.7
관정	222	188	34	-	737.5	734.5	3.0	-	430.3
기타시설	-	-	-	-	-	-	-	-	-
<b>세종특별자치시</b>	<b>446</b>	<b>355</b>	<b>91</b>	<b>-</b>	<b>1,702.1</b>	<b>1,674.3</b>	<b>27.8</b>	-	<b>412.5</b>
저수지	37	37	-	-	387.8	387.8	-	-	-
양수장	10	9	1	-	82.6	82.6	-	-	17.5
양배수장	-	-	-	-	-	-	-	-	-
배수장	1	-	1	-	-	-	-	-	36.0
보	84	82	2	-	820.3	792.5	27.8	-	3.8
집수암거	31	21	10	-	183.7	183.7	-	-	68.3
관정	283	206	77	-	227.7	227.7	-	-	172.2
기타시설	-	-	-	-	-	-	-	-	114.7
<b>경기도</b>	<b>3,509</b>	<b>2,662</b>	<b>831</b>	<b>16</b>	<b>17,645.7</b>	<b>16,368.8</b>	<b>311.3</b>	<b>965.6</b>	<b>4,405.2</b>
저수지	258	251	6	1	2,887.6	2,717.7	169.9	-	18.7
양수장	181	133	40	8	2,511.9	2,507.9	4.0	-	556.0
양배수장	2	1	1	-	65.0	65.0	-	-	20.0
배수장	10	-	6	4	-	-	-	-	374.3
보	1,005	859	145	1	4,990.1	4,890.8	99.3	-	1,317.8
집수암거	231	185	44	2	1,803.6	1,795.0	8.6	-	279.7
관정	1,822	1,233	589	-	4,421.9	4,392.4	29.5	-	1,690.5
기타시설	-	-	-	-	965.6	-	-	965.6	148.2



## ③ 공사관할 Operated by KRC District Offices

Area : ha

수원공수 No. of Facilities				수리답면적 Irrigated Paddy Field Area				보조 수원공 수혜면적 Irrigated by Supple- mentary Facilities	Administrative Division Irrigation Facilities
계 Total	주 Main	보 조 Supple- mentary	부 속 Auxiliary	계 Total	구 역 내 On Project Area	구 역 외 Out of Project Area	기 타 Others		
<b>34.0</b>	<b>5.0</b>	<b>25.0</b>	<b>4.0</b>	<b>829.8</b>	<b>829.8</b>	-	-	<b>743.5</b>	<b>Buk-gu</b>
10.0	2.0	8.0	-	359.3	359.3	-	-	90.0	Reservoir
8.0	-	8.0	-	-	-	-	-	381.1	Pumping Station
-	-	-	-	-	-	-	-	-	Pumping & Drainage Station
3.0	-	3.0	-	-	-	-	-	211.4	Drainage Station
5.0	2.0	-	3.0	126.4	126.4	-	-	-	Weir
4.0	1.0	3.0	-	344.1	344.1	-	-	50.0	Infiltration Gallery
4.0	-	3.0	1.0	-	-	-	-	11.0	Tube Well
-	-	-	-	-	-	-	-	-	Other Facilities
<b>216.0</b>	<b>22.0</b>	<b>184.0</b>	<b>10.0</b>	<b>2,571.8</b>	<b>2,547.2</b>	<b>24.6</b>	-	<b>2,355.1</b>	<b>Ulju-gun</b>
76.0	16.0	60.0	-	1,941.7	1,917.1	24.6	-	675.0	Reservoir
31.0	5.0	26.0	-	597.0	597.0	-	-	569.7	Pumping Station
-	-	-	-	-	-	-	-	-	Pumping & Drainage Station
-	-	-	-	-	-	-	-	-	Drainage Station
86.0	1.0	79.0	6.0	33.1	33.1	-	-	978.1	Weir
10.0	-	10.0	-	-	-	-	-	98.3	Infiltration Gallery
13.0	-	9.0	4.0	-	-	-	-	34.0	Tube Well
-	-	-	-	-	-	-	-	-	Other Facilities
<b>41.0</b>	<b>7.0</b>	<b>32.0</b>	<b>2.0</b>	<b>1,449.0</b>	<b>1,449.0</b>	-	-	<b>796.1</b>	<b>Sejong-teukbyeoljachisi</b>
1.0	1.0	-	-	477.5	477.5	-	-	-	Reservoir
14.0	6.0	8.0	-	971.5	971.5	-	-	230.5	Pumping Station
-	-	-	-	-	-	-	-	-	Pumping & Drainage Station
4.0	-	4.0	-	-	-	-	-	348.0	Drainage Station
4.0	-	2.0	2.0	-	-	-	-	180.0	Weir
-	-	-	-	-	-	-	-	-	Infiltration Gallery
18.0	-	18.0	-	-	-	-	-	37.6	Tube Well
-	-	-	-	-	-	-	-	-	Other Facilities
<b>831.0</b>	<b>142.0</b>	<b>430.0</b>	<b>259.0</b>	<b>53,185.1</b>	<b>53,092.5</b>	<b>92.6</b>	-	<b>21,725.6</b>	<b>Gyeonggi-do</b>
101.0	79.0	22.0	-	18,996.4	18,935.2	61.2	-	505.6	Reservoir
321.0	56.0	165.0	100.0	28,155.9	28,124.5	31.4	-	13,086.8	Pumping Station
6.0	2.0	1.0	3.0	5,631.8	5,631.8	-	-	138.0	Pumping & Drainage Station
43.0	-	18.0	25.0	-	-	-	-	2,372.3	Drainage Station
136.0	5.0	72.0	59.0	401.0	401.0	-	-	4,052.7	Weir
47.0	-	24.0	23.0	-	-	-	-	1,182.3	Infiltration Gallery
177.0	-	128.0	49.0	-	-	-	-	387.9	Tube Well
-	-	-	-	-	-	-	-	-	Other Facilities



Area : ha

답면적 Paddy Field Area	수리답율 (%) Percentage of Irrigated Paddy Field	한 발 빈 도 별 관 개 면 적 Irrigated Area by Frequency of Drought						Administrative Division Irrigation Facilities
		계 Total	평 년 Normal Years	3 년 3 Years	5 년 5 Years	7 년 7 Years	10년이상 Over 10 Years	
583.0	54.9	319.9	98.0	21.0	-	-	200.9	<b>Suwon-si</b>
-	-	52.0	17.0	-	-	-	35.0	Reservoir
-	-	222.9	57.0	-	-	-	165.9	Pumping Station
-	-	-	-	-	-	-	-	- Pumping & Drainage Station
-	-	-	-	-	-	-	-	- Drainage Station
-	-	38.0	17.0	21.0	-	-	-	- Weir
-	-	-	-	-	-	-	-	- Infiltration Gallery
-	-	7.0	7.0	-	-	-	-	- Tube Well
-	-	-	-	-	-	-	-	- Other Facilities
65.0	87.1	56.6	5.0	-	-	3.0	48.6	<b>Seongnam-si</b>
-	-	56.6	5.0	-	-	3.0	48.6	Reservoir
-	-	-	-	-	-	-	-	- Pumping Station
-	-	-	-	-	-	-	-	- Pumping & Drainage Station
-	-	-	-	-	-	-	-	- Drainage Station
-	-	-	-	-	-	-	-	- Weir
-	-	-	-	-	-	-	-	- Infiltration Gallery
-	-	-	-	-	-	-	-	- Tube Well
-	-	-	-	-	-	-	-	- Other Facilities
176.0	0.6	1.0	1.0	-	-	-	-	<b>Uijeongbu-si</b>
-	-	1.0	1.0	-	-	-	-	Reservoir
-	-	-	-	-	-	-	-	- Pumping Station
-	-	-	-	-	-	-	-	- Pumping & Drainage Station
-	-	-	-	-	-	-	-	- Drainage Station
-	-	-	-	-	-	-	-	- Weir
-	-	-	-	-	-	-	-	- Infiltration Gallery
-	-	-	-	-	-	-	-	- Tube Well
-	-	-	-	-	-	-	-	- Other Facilities
316.0	96.5	305.0	3.0	-	3.0	-	299.0	<b>Bucheon-si</b>
-	-	-	-	-	-	-	-	Reservoir
-	-	-	-	-	-	-	-	- Pumping Station
-	-	281.0	-	-	-	-	281.0	Pumping & Drainage Station
-	-	-	-	-	-	-	-	- Drainage Station
-	-	-	-	-	-	-	-	- Weir
-	-	-	-	-	-	-	-	- Infiltration Gallery
-	-	24.0	3.0	-	3.0	-	18.0	Tube Well
-	-	-	-	-	-	-	-	- Other Facilities



## ③ 공사관할 Operated by KRC District Offices

Area : ha

수원공수 No. of Facilities				수리답면적 Irrigated Paddy Field Area				보조 수원공 수혜면적 Irrigated by Supple- mentary Facilities	Administrative Division Irrigation Facilities
계 Total	주 Main	보조 Supple- mentary	부속 Auxiliary	계 Total	구역내 On Project Area	구역외 Out of Project Area	기타 Others		
<b>12.0</b>	<b>1.0</b>	<b>6.0</b>	<b>5.0</b>	<b>200.9</b>	<b>200.9</b>	-	-	<b>278.9</b>	<b>Suwon-si</b>
1.0	-	1.0	-	35.0	35.0	-	-	125.9	Reservoir
4.0	1.0	3.0	-	165.9	165.9	-	-	147.0	Pumping Station
-	-	-	-	-	-	-	-	-	Pumping & Drainage Station
-	-	-	-	-	-	-	-	-	Drainage Station
5.0	-	-	5.0	-	-	-	-	-	Weir
-	-	-	-	-	-	-	-	-	Infiltration Gallery
2.0	-	2.0	-	-	-	-	-	6.0	Tube Well
-	-	-	-	-	-	-	-	-	Other Facilities
<b>4.0</b>	<b>2.0</b>	-	<b>2.0</b>	<b>48.6</b>	<b>48.6</b>	-	-	-	<b>Seongnam-si</b>
2.0	2.0	-	-	48.6	48.6	-	-	-	Reservoir
-	-	-	-	-	-	-	-	-	Pumping Station
-	-	-	-	-	-	-	-	-	Pumping & Drainage Station
-	-	-	-	-	-	-	-	-	Drainage Station
2.0	-	-	2.0	-	-	-	-	-	Weir
-	-	-	-	-	-	-	-	-	Infiltration Gallery
-	-	-	-	-	-	-	-	-	Tube Well
-	-	-	-	-	-	-	-	-	Other Facilities
-	-	-	-	-	-	-	-	-	<b>Uijeongbu-si</b>
-	-	-	-	-	-	-	-	-	Reservoir
-	-	-	-	-	-	-	-	-	Pumping Station
-	-	-	-	-	-	-	-	-	Pumping & Drainage Station
-	-	-	-	-	-	-	-	-	Drainage Station
-	-	-	-	-	-	-	-	-	Weir
-	-	-	-	-	-	-	-	-	Infiltration Gallery
-	-	-	-	-	-	-	-	-	Tube Well
-	-	-	-	-	-	-	-	-	Other Facilities
<b>1.0</b>	-	-	<b>1.0</b>	<b>281.0</b>	<b>281.0</b>	-	-	-	<b>Bucheon-si</b>
-	-	-	-	-	-	-	-	-	Reservoir
1.0	-	-	1.0	-	-	-	-	-	Pumping Station
-	-	-	-	281.0	281.0	-	-	-	Pumping & Drainage Station
-	-	-	-	-	-	-	-	-	Drainage Station
-	-	-	-	-	-	-	-	-	Weir
-	-	-	-	-	-	-	-	-	Infiltration Gallery
-	-	-	-	-	-	-	-	-	Tube Well
-	-	-	-	-	-	-	-	-	Other Facilities



Area : ha

답면적 Paddy Field Area	수리답율 (%) Percentage of Irrigated Paddy Field	한 발 빈 도 별 관 개 면 적 Irrigated Area by Frequency of Drought						Administrative Division Irrigation Facilities
		계 Total	평 년 Normal Years	3 년 3 Years	5 년 5 Years	7 년 7 Years	10년이상 Over 10 Years	
147.0	75.0	110.3	-	69.4	-	-	40.9	<b>Gwangmyeong-si</b>
-	-	93.6	-	69.4	-	-	24.2	Reservoir
-	-	-	-	-	-	-	-	Pumping Station
-	-	-	-	-	-	-	-	Pumping & Drainage Station
-	-	-	-	-	-	-	-	Drainage Station
-	-	16.7	-	-	-	-	16.7	Weir
-	-	-	-	-	-	-	-	Infiltration Gallery
-	-	-	-	-	-	-	-	Tube Well
-	-	-	-	-	-	-	-	Other Facilities
14,385.0	96.7	13,915.4	45.0	7.8	-	8.7	13,853.9	<b>Pyongtaek-si</b>
-	-	3,112.0	31.5	7.8	-	8.7	3,064.0	Reservoir
-	-	10,789.9	-	-	-	-	10,789.9	Pumping Station
-	-	-	-	-	-	-	-	Pumping & Drainage Station
-	-	-	-	-	-	-	-	Drainage Station
-	-	-	-	-	-	-	-	Weir
-	-	-	-	-	-	-	-	Infiltration Gallery
-	-	13.5	13.5	-	-	-	-	Tube Well
-	-	-	-	-	-	-	-	Other Facilities
110.0	17.3	19.0	3.0	3.0	2.0	-	11.0	<b>Dongducheon-si</b>
-	-	-	-	-	-	-	-	Reservoir
-	-	-	-	-	-	-	-	Pumping Station
-	-	-	-	-	-	-	-	Pumping & Drainage Station
-	-	-	-	-	-	-	-	Drainage Station
-	-	11.0	-	-	-	-	11.0	Weir
-	-	-	-	-	-	-	-	Infiltration Gallery
-	-	8.0	3.0	3.0	2.0	-	-	Tube Well
-	-	-	-	-	-	-	-	Other Facilities
815.0	40.5	329.7	-	12.9	22.3	-	294.5	<b>Ansan-si</b>
-	-	307.4	-	12.9	-	-	294.5	Reservoir
-	-	-	-	-	-	-	-	Pumping Station
-	-	-	-	-	-	-	-	Pumping & Drainage Station
-	-	-	-	-	-	-	-	Drainage Station
-	-	-	-	-	-	-	-	Weir
-	-	-	-	-	-	-	-	Infiltration Gallery
-	-	22.3	-	-	22.3	-	-	Tube Well
-	-	-	-	-	-	-	-	Other Facilities





## ③ 공사관할 Operated by KRC District Offices

Area : ha

수원공수 No. of Facilities				수리답면적 Irrigated Paddy Field Area				보조 수원공 수혜면적 Irrigated by Supple- mentary Facilities	Administrative Division Irrigation Facilities
계 Total	주 Main	보조 Supple- mentary	부속 Auxiliary	계 Total	구역내 On Project Area	구역외 Out of Project Area	기타 Others		
4.0	-	4.0	-	69.4	69.4	-	-	28.3	<b>Gwangmyeong-si</b>
-	-	-	-	69.4	69.4	-	-	-	Reservoir
1.0	-	1.0	-	-	-	-	-	10.0	Pumping Station
-	-	-	-	-	-	-	-	-	Pumping & Drainage Station
-	-	-	-	-	-	-	-	-	Drainage Station
2.0	-	2.0	-	-	-	-	-	15.3	Weir
-	-	-	-	-	-	-	-	-	Infiltration Gallery
1.0	-	1.0	-	-	-	-	-	3.0	Tube Well
-	-	-	-	-	-	-	-	-	Other Facilities
<b>140.0</b>	<b>9.0</b>	<b>72.0</b>	<b>59.0</b>	<b>13,850.2</b>	<b>13,850.2</b>	-	-	<b>4,576.6</b>	<b>Pyeongtaek-si</b>
10.0	2.0	8.0	-	3,060.3	3,060.3	-	-	65.5	Reservoir
83.0	7.0	21.0	55.0	10,789.9	10,789.9	-	-	1,002.5	Pumping Station
1.0	-	1.0	-	-	-	-	-	138.0	Pumping & Drainage Station
15.0	-	13.0	2.0	-	-	-	-	2,096.6	Drainage Station
4.0	-	4.0	-	-	-	-	-	1,014.0	Weir
2.0	-	2.0	-	-	-	-	-	189.0	Infiltration Gallery
25.0	-	23.0	2.0	-	-	-	-	71.0	Tube Well
-	-	-	-	-	-	-	-	-	Other Facilities
<b>3.0</b>	-	<b>3.0</b>	-	-	-	-	-	<b>75.0</b>	<b>Dongducheon-si</b>
-	-	-	-	-	-	-	-	-	Reservoir
-	-	-	-	-	-	-	-	-	Pumping Station
-	-	-	-	-	-	-	-	-	Pumping & Drainage Station
-	-	-	-	-	-	-	-	-	Drainage Station
3.0	-	3.0	-	-	-	-	-	75.0	Weir
-	-	-	-	-	-	-	-	-	Infiltration Gallery
-	-	-	-	-	-	-	-	-	Tube Well
-	-	-	-	-	-	-	-	-	Other Facilities
<b>5.0</b>	-	<b>2.0</b>	<b>3.0</b>	<b>267.5</b>	<b>267.5</b>	-	-	<b>63.0</b>	<b>Ansan-si</b>
-	-	-	-	267.5	267.5	-	-	-	Reservoir
1.0	-	1.0	-	-	-	-	-	60.0	Pumping Station
-	-	-	-	-	-	-	-	-	Pumping & Drainage Station
-	-	-	-	-	-	-	-	-	Drainage Station
3.0	-	-	3.0	-	-	-	-	-	Weir
-	-	-	-	-	-	-	-	-	Infiltration Gallery
1.0	-	1.0	-	-	-	-	-	3.0	Tube Well
-	-	-	-	-	-	-	-	-	Other Facilities



Area : ha

답면적 Paddy Field Area	수리답율 (%) Percentage of Irrigated Paddy Field	한 발 빈 도 별 관 개 면 적 Irrigated Area by Frequency of Drought						Administrative Division Irrigation Facilities
		계 Total	평 년 Normal Years	3 년 3 Years	5 년 5 Years	7 년 7 Years	10년이상 Over 10 Years	
<b>1,723.0</b>	<b>91.9</b>	<b>1,583.5</b>	-	-	-	-	<b>1,583.5</b>	<b>Goyang-si</b>
-	-	-	-	-	-	-	-	- Reservoir
-	-	1,367.7	-	-	-	-	1,367.7	Pumping Station
-	-	-	-	-	-	-	-	- Pumping & Drainage Station
-	-	-	-	-	-	-	-	- Drainage Station
-	-	215.8	-	-	-	-	215.8	Weir
-	-	-	-	-	-	-	-	- Infiltration Gallery
-	-	-	-	-	-	-	-	- Tube Well
-	-	-	-	-	-	-	-	- Other Facilities
<b>21.0</b>	<b>4.8</b>	<b>1.0</b>	<b>1.0</b>	-	-	-	-	<b>Gwacheon-si</b>
-	-	1.0	1.0	-	-	-	-	- Reservoir
-	-	-	-	-	-	-	-	- Pumping Station
-	-	-	-	-	-	-	-	- Pumping & Drainage Station
-	-	-	-	-	-	-	-	- Drainage Station
-	-	-	-	-	-	-	-	- Weir
-	-	-	-	-	-	-	-	- Infiltration Gallery
-	-	-	-	-	-	-	-	- Tube Well
-	-	-	-	-	-	-	-	- Other Facilities
<b>1.0</b>	-	-	-	-	-	-	-	<b>Guri-si</b>
-	-	-	-	-	-	-	-	- Reservoir
-	-	-	-	-	-	-	-	- Pumping Station
-	-	-	-	-	-	-	-	- Pumping & Drainage Station
-	-	-	-	-	-	-	-	- Drainage Station
-	-	-	-	-	-	-	-	- Weir
-	-	-	-	-	-	-	-	- Infiltration Gallery
-	-	-	-	-	-	-	-	- Tube Well
-	-	-	-	-	-	-	-	- Other Facilities
<b>396.0</b>	<b>61.5</b>	<b>243.4</b>	-	<b>27.3</b>	<b>4.6</b>	<b>0.8</b>	<b>210.7</b>	<b>Namyangju-si</b>
-	-	79.2	-	8.3	-	-	70.9	Reservoir
-	-	127.4	-	-	1.4	-	126.0	Pumping Station
-	-	-	-	-	-	-	-	- Pumping & Drainage Station
-	-	-	-	-	-	-	-	- Drainage Station
-	-	25.5	-	9.7	3.2	0.8	11.8	Weir
-	-	-	-	-	-	-	-	- Infiltration Gallery
-	-	11.3	-	9.3	-	-	2.0	Tube Well
-	-	-	-	-	-	-	-	- Other Facilities



③ 공사관할 Operated by KRC District Offices

Area : ha

수원공수 No. of Facilities				수리답면적 Irrigated Paddy Field Area				보조 수원공 수혜면적 Irrigated by Supple- mentary Facilities	Administrative Division Irrigation Facilities
계 Total	주 Main	보조 Supple- mentary	부속 Auxiliary	계 Total	구역내 On Project Area	구역외 Out of Project Area	기타 Others		
<b>11.0</b>	<b>3.0</b>	<b>4.0</b>	<b>4.0</b>	<b>1,568.7</b>	<b>1,568.7</b>	-	-	<b>1,899.0</b>	<b>Goyang-si</b>
-	-	-	-	-	-	-	-	-	- Reservoir
9.0	2.0	4.0	3.0	1,367.7	1,367.7	-	-	1,899.0	Pumping Station
-	-	-	-	-	-	-	-	-	- Pumping & Drainage Station
-	-	-	-	-	-	-	-	-	- Drainage Station
2.0	1.0	-	1.0	201.0	201.0	-	-	-	- Weir
-	-	-	-	-	-	-	-	-	- Infiltration Gallery
-	-	-	-	-	-	-	-	-	- Tube Well
-	-	-	-	-	-	-	-	-	- Other Facilities
<b>1.0</b>	<b>1.0</b>	-	-	-	-	-	-	-	<b>Gwacheon-si</b>
1.0	1.0	-	-	-	-	-	-	-	- Reservoir
-	-	-	-	-	-	-	-	-	- Pumping Station
-	-	-	-	-	-	-	-	-	- Pumping & Drainage Station
-	-	-	-	-	-	-	-	-	- Drainage Station
-	-	-	-	-	-	-	-	-	- Weir
-	-	-	-	-	-	-	-	-	- Infiltration Gallery
-	-	-	-	-	-	-	-	-	- Tube Well
-	-	-	-	-	-	-	-	-	- Other Facilities
-	-	-	-	-	-	-	-	-	<b>Guri-si</b>
-	-	-	-	-	-	-	-	-	- Reservoir
-	-	-	-	-	-	-	-	-	- Pumping Station
-	-	-	-	-	-	-	-	-	- Pumping & Drainage Station
-	-	-	-	-	-	-	-	-	- Drainage Station
-	-	-	-	-	-	-	-	-	- Weir
-	-	-	-	-	-	-	-	-	- Infiltration Gallery
-	-	-	-	-	-	-	-	-	- Tube Well
-	-	-	-	-	-	-	-	-	- Other Facilities
<b>3.0</b>	<b>2.0</b>	<b>1.0</b>	-	<b>196.1</b>	<b>196.1</b>	-	-	<b>3.0</b>	<b>Namyangju-si</b>
1.0	1.0	-	-	70.9	70.9	-	-	-	- Reservoir
1.0	1.0	-	-	125.2	125.2	-	-	-	- Pumping Station
-	-	-	-	-	-	-	-	-	- Pumping & Drainage Station
-	-	-	-	-	-	-	-	-	- Drainage Station
-	-	-	-	-	-	-	-	-	- Weir
-	-	-	-	-	-	-	-	-	- Infiltration Gallery
1.0	-	1.0	-	-	-	-	-	3.0	Tube Well
-	-	-	-	-	-	-	-	-	- Other Facilities



Area : ha

답면적 Paddy Field Area	수리답율 (%) Percentage of Irrigated Paddy Field	한 발 빈 도 별 관 개 면 적 Irrigated Area by Frequency of Drought						Administrative Division Irrigation Facilities
		계 Total	평 년 Normal Years	3 년 3 Years	5 년 5 Years	7 년 7 Years	10년이상 Over 10 Years	
<b>359.0</b>	<b>78.7</b>	<b>282.4</b>	<b>85.0</b>	<b>69.0</b>	-	-	<b>128.4</b>	<b>Osan-si</b>
-	-	162.9	60.5	3.0	-	-	99.4	Reservoir
-	-	31.0	-	23.0	-	-	8.0	Pumping Station
-	-	-	-	-	-	-	-	Pumping & Drainage Station
-	-	-	-	-	-	-	-	Drainage Station
-	-	-	-	-	-	-	-	Weir
-	-	31.0	10.0	-	-	-	21.0	Infiltration Gallery
-	-	57.5	14.5	43.0	-	-	-	Tube Well
-	-	-	-	-	-	-	-	Other Facilities
<b>1,106.0</b>	<b>75.1</b>	<b>830.6</b>	<b>5.7</b>	<b>83.1</b>	<b>40.1</b>	-	<b>701.7</b>	<b>Siheung-si</b>
-	-	784.8	-	83.1	-	-	701.7	Reservoir
-	-	-	-	-	-	-	-	Pumping Station
-	-	-	-	-	-	-	-	Pumping & Drainage Station
-	-	-	-	-	-	-	-	Drainage Station
-	-	-	-	-	-	-	-	Weir
-	-	-	-	-	-	-	-	Infiltration Gallery
-	-	45.8	5.7	-	40.1	-	-	Tube Well
-	-	-	-	-	-	-	-	Other Facilities
<b>100.0</b>	<b>19.0</b>	<b>19.0</b>	-	-	-	-	<b>19.0</b>	<b>Gunpo-si</b>
-	-	19.0	-	-	-	-	19.0	Reservoir
-	-	-	-	-	-	-	-	Pumping Station
-	-	-	-	-	-	-	-	Pumping & Drainage Station
-	-	-	-	-	-	-	-	Drainage Station
-	-	-	-	-	-	-	-	Weir
-	-	-	-	-	-	-	-	Infiltration Gallery
-	-	-	-	-	-	-	-	Tube Well
-	-	-	-	-	-	-	-	Other Facilities
<b>147.0</b>	<b>5.8</b>	<b>8.5</b>	<b>2.0</b>	-	-	-	<b>6.5</b>	<b>Uiwang-si</b>
-	-	8.5	2.0	-	-	-	6.5	Reservoir
-	-	-	-	-	-	-	-	Pumping Station
-	-	-	-	-	-	-	-	Pumping & Drainage Station
-	-	-	-	-	-	-	-	Drainage Station
-	-	-	-	-	-	-	-	Weir
-	-	-	-	-	-	-	-	Infiltration Gallery
-	-	-	-	-	-	-	-	Tube Well
-	-	-	-	-	-	-	-	Other Facilities





③ 공사관할 Operated by KRC District Offices

Area : ha

수원공수 No. of Facilities				수리답면적 Irrigated Paddy Field Area				보조 수원공 수혜면적 Irrigated by Supple- mentary Facilities	Administrative Division Irrigation Facilities
계 Total	주 Main	보조 Supple- mentary	부속 Auxiliary	계 Total	구역내 On Project Area	구역외 Out of Project Area	기타 Others		
1.0	1.0	-	-	99.4	99.4	-	-	-	<b>Osan-si</b>
1.0	1.0	-	-	99.4	99.4	-	-	-	Reservoir
-	-	-	-	-	-	-	-	-	Pumping Station
-	-	-	-	-	-	-	-	-	Pumping & Drainage Station
-	-	-	-	-	-	-	-	-	Drainage Station
-	-	-	-	-	-	-	-	-	Weir
-	-	-	-	-	-	-	-	-	Infiltration Gallery
-	-	-	-	-	-	-	-	-	Tube Well
-	-	-	-	-	-	-	-	-	Other Facilities
8.0	3.0	5.0	-	735.3	735.3	-	-	246.8	<b>Siheung-si</b>
5.0	3.0	2.0	-	735.3	735.3	-	-	167.6	Reservoir
3.0	-	3.0	-	-	-	-	-	79.2	Pumping Station
-	-	-	-	-	-	-	-	-	Pumping & Drainage Station
-	-	-	-	-	-	-	-	-	Drainage Station
-	-	-	-	-	-	-	-	-	Weir
-	-	-	-	-	-	-	-	-	Infiltration Gallery
-	-	-	-	-	-	-	-	-	Tube Well
-	-	-	-	-	-	-	-	-	Other Facilities
1.0	1.0	-	-	-	-	-	-	-	<b>Gunpo-si</b>
1.0	1.0	-	-	-	-	-	-	-	Reservoir
-	-	-	-	-	-	-	-	-	Pumping Station
-	-	-	-	-	-	-	-	-	Pumping & Drainage Station
-	-	-	-	-	-	-	-	-	Drainage Station
-	-	-	-	-	-	-	-	-	Weir
-	-	-	-	-	-	-	-	-	Infiltration Gallery
-	-	-	-	-	-	-	-	-	Tube Well
-	-	-	-	-	-	-	-	-	Other Facilities
2.0	2.0	-	-	6.5	6.5	-	-	-	<b>Uiwang-si</b>
2.0	2.0	-	-	6.5	6.5	-	-	-	Reservoir
-	-	-	-	-	-	-	-	-	Pumping Station
-	-	-	-	-	-	-	-	-	Pumping & Drainage Station
-	-	-	-	-	-	-	-	-	Drainage Station
-	-	-	-	-	-	-	-	-	Weir
-	-	-	-	-	-	-	-	-	Infiltration Gallery
-	-	-	-	-	-	-	-	-	Tube Well
-	-	-	-	-	-	-	-	-	Other Facilities

## 2.2 수리시설별 면적 Paddy Field Area by Irrigation Facilities

## 2.2.2 시군별 By Si and Gun

## ① 합 계 Sum

면적 : 헥타아르

시군 및 시설	수원공수 No. of Facilities				수리답면적 Irrigated Paddy Field Area				보조 수원공 수혜면적 Irrigated by Supple- mentary Facilities
	계 Total	주 Main	보 조 Supple- mentary	부 속 Auxiliary	계 Total	구 역 내 On Project Area	구 역 외 Out of Project Area	기 타 Others	
하 남 시	4	2	2	-	20.0	20.0	-	-	77.9
저 수 지	1	1	-	-	-	-	-	-	-
양 수 장	3	1	2	-	20.0	20.0	-	-	77.9
양 배 수 장	-	-	-	-	-	-	-	-	-
배 수 장	-	-	-	-	-	-	-	-	-
보	-	-	-	-	-	-	-	-	-
집 수 압 거	-	-	-	-	-	-	-	-	-
관 정	-	-	-	-	-	-	-	-	-
기 타 시 설	-	-	-	-	-	-	-	-	-
용 인 시	589	427	151	11	3,660.3	3,632.0	28.3	-	729.1
저 수 지	54	54	-	-	1,766.5	1,745.0	21.5	-	-
양 수 장	8	3	-	5	3.0	3.0	-	-	-
양 배 수 장	-	-	-	-	-	-	-	-	-
배 수 장	-	-	-	-	-	-	-	-	-
보	157	135	21	1	633.0	627.8	5.2	-	521.4
집 수 압 거	39	27	11	1	358.5	356.9	1.6	-	50.1
관 정	331	208	119	4	899.3	899.3	-	-	157.6
기 타 시 설	-	-	-	-	-	-	-	-	-
파 주 시	216	48	114	54	6,004.5	5,978.7	25.8	-	1,400.2
저 수 지	8	7	1	-	1,151.7	1,141.1	10.6	-	-
양 수 장	45	12	7	26	4,402.4	4,387.2	15.2	-	148.1
양 배 수 장	3	1	-	2	257.8	257.8	-	-	-
배 수 장	24	-	4	20	-	-	-	-	133.3
보	41	22	16	3	162.6	162.6	-	-	551.6
집 수 압 거	14	-	13	1	-	-	-	-	390.2
관 정	81	6	73	2	30.0	30.0	-	-	177.0
기 타 시 설	-	-	-	-	-	-	-	-	-
이 천 시	495	423	51	21	4,527.0	3,744.5	42.2	740.3	1,419.2
저 수 지	18	18	-	-	830.7	789.5	41.2	-	-
양 수 장	27	9	18	-	930.3	929.3	1.0	-	580.8
양 배 수 장	-	-	-	-	-	-	-	-	-
배 수 장	2	-	2	-	-	-	-	-	185.0
보	58	45	7	6	340.5	340.5	-	-	364.4
집 수 압 거	89	67	7	15	675.0	675.0	-	-	165.3
관 정	301	284	17	-	1,010.2	1,010.2	-	-	45.5
기 타 시 설	-	-	-	-	740.3	-	-	740.3	78.2

Area : ha

답면적 Paddy Field Area	수리답율 (%) Percentage of Irrigated Paddy Field	한 발 빈 도 별 관 개 면 적 Irrigated Area by Frequency of Drought						Administrative Division Irrigation Facilities
		계 Total	평 년 Normal Years	3 년 3 Years	5 년 5 Years	7 년 7 Years	10년이상 Over 10 Years	
27.0	74.1	20.0	-	-	-	-	20.0	<b>Hanam-si</b>
-	-	-	-	-	-	-	-	- Reservoir
-	-	20.0	-	-	-	-	20.0	- Pumping Station
-	-	-	-	-	-	-	-	- Pumping & Drainage Station
-	-	-	-	-	-	-	-	- Drainage Station
-	-	-	-	-	-	-	-	- Weir
-	-	-	-	-	-	-	-	- Infiltration Gallery
-	-	-	-	-	-	-	-	- Tube Well
-	-	-	-	-	-	-	-	- Other Facilities
4,516.0	81.1	3,660.3	1,480.1	564.4	71.2	-	1,544.6	<b>Yongin-si</b>
-	-	1,766.5	435.8	16.9	1.0	-	1,312.8	- Reservoir
-	-	3.0	-	3.0	-	-	-	- Pumping Station
-	-	-	-	-	-	-	-	- Pumping & Drainage Station
-	-	-	-	-	-	-	-	- Drainage Station
-	-	633.0	390.0	131.2	2.0	-	109.8	- Weir
-	-	358.5	57.2	199.3	-	-	102.0	- Infiltration Gallery
-	-	899.3	597.1	214.0	68.2	-	20.0	- Tube Well
-	-	-	-	-	-	-	-	- Other Facilities
7,844.0	76.5	6,004.5	20.6	3.1	-	-	5,980.8	<b>Paju-si</b>
-	-	1,151.7	11.0	-	-	-	1,140.7	- Reservoir
-	-	4,402.4	-	-	-	-	4,402.4	- Pumping Station
-	-	257.8	-	-	-	-	257.8	- Pumping & Drainage Station
-	-	-	-	-	-	-	-	- Drainage Station
-	-	162.6	4.6	3.1	-	-	154.9	- Weir
-	-	-	-	-	-	-	-	- Infiltration Gallery
-	-	30.0	5.0	-	-	-	25.0	- Tube Well
-	-	-	-	-	-	-	-	- Other Facilities
9,461.0	47.8	4,527.0	2,031.9	595.2	8.9	7.2	1,883.8	<b>Icheon-si</b>
-	-	830.7	68.9	121.4	-	-	640.4	- Reservoir
-	-	930.3	-	130.2	-	-	800.1	- Pumping Station
-	-	-	-	-	-	-	-	- Pumping & Drainage Station
-	-	-	-	-	-	-	-	- Drainage Station
-	-	340.5	138.9	185.1	3.9	-	12.6	- Weir
-	-	675.0	410.1	129.7	-	-	135.2	- Infiltration Gallery
-	-	1,010.2	673.7	28.8	5.0	7.2	295.5	- Tube Well
-	-	740.3	740.3	-	-	-	-	- Other Facilities

## 2.2 수리시설별 면적 Paddy Field Area by Irrigation Facilities

## 2.2.2 시군별. By Si and Gun

## ② 시군관할 Operated by Si and Gun

면적 : 헥타아르

시군 및 시설	수원공수 No. of Facilities				수리답면적 Irrigated Paddy Field Area				보조 수원공 수혜면적 Irrigated by Supple- mentary Facilities
	계 Total	주 Main	보 조 Supple- mentary	부 속 Auxiliary	계 Total	구 역 내 On Project Area	구 역 외 Out of Project Area	기 타 Others	
하 남 시	1	1	-	-	-	-	-	-	-
저 수 지	1	1	-	-	-	-	-	-	-
양 수 장	-	-	-	-	-	-	-	-	-
양 배 수 장	-	-	-	-	-	-	-	-	-
배 수 장	-	-	-	-	-	-	-	-	-
보	-	-	-	-	-	-	-	-	-
집 수 압 거	-	-	-	-	-	-	-	-	-
관 정	-	-	-	-	-	-	-	-	-
기 타 시 설	-	-	-	-	-	-	-	-	-
<b>용 인 시</b>	<b>570</b>	<b>421</b>	<b>144</b>	<b>5</b>	<b>2,398.9</b>	<b>2,370.6</b>	<b>28.3</b>	-	<b>430.1</b>
저 수 지	48	48	-	-	505.1	483.6	21.5	-	-
양 수 장	6	3	-	3	3.0	3.0	-	-	-
양 배 수 장	-	-	-	-	-	-	-	-	-
배 수 장	-	-	-	-	-	-	-	-	-
보	150	135	14	1	633.0	627.8	5.2	-	222.4
집 수 압 거	39	27	11	1	358.5	356.9	1.6	-	50.1
관 정	327	208	119	-	899.3	899.3	-	-	157.6
기 타 시 설	-	-	-	-	-	-	-	-	-
<b>파 주 시</b>	<b>78</b>	<b>30</b>	<b>48</b>	<b>-</b>	<b>88.9</b>	<b>88.9</b>	<b>-</b>	<b>-</b>	<b>341.1</b>
저 수 지	2	1	1	-	11.0	11.0	-	-	-
양 수 장	10	4	6	-	35.3	35.3	-	-	118.1
양 배 수 장	-	-	-	-	-	-	-	-	-
배 수 장	2	-	2	-	-	-	-	-	133.3
보	20	19	1	-	12.6	12.6	-	-	-
집 수 압 거	6	-	6	-	-	-	-	-	36.7
관 정	38	6	32	-	30.0	30.0	-	-	53.0
기 타 시 설	-	-	-	-	-	-	-	-	-
<b>이 천 시</b>	<b>422</b>	<b>411</b>	<b>11</b>	<b>-</b>	<b>3,000.3</b>	<b>2,258.2</b>	<b>1.8</b>	<b>740.3</b>	<b>109.3</b>
저 수 지	14	14	-	-	213.1	211.3	1.8	-	-
양 수 장	2	1	1	-	21.2	21.2	-	-	8.0
양 배 수 장	-	-	-	-	-	-	-	-	-
배 수 장	-	-	-	-	-	-	-	-	-
보	46	45	1	-	340.5	340.5	-	-	1.7
집 수 압 거	70	67	3	-	675.0	675.0	-	-	8.9
관 정	290	284	6	-	1,010.2	1,010.2	-	-	12.5
기 타 시 설	-	-	-	-	740.3	-	-	740.3	78.2

## ③ 공사관할 Operated by KRC District Offices

Area : ha

수원공수 No. of Facilities				수리답면적 Irrigated Paddy Field Area				보조 수원공 수혜면적 Irrigated by Supple- mentary Facilities	Administrative Division Irrigation Facilities
계 Total	주 Main	보 조 Supple- mentary	부 속 Auxiliary	계 Total	구 역 내 On Project Area	구 역 외 Out of Project Area	기 타 Others		
<b>3.0</b>	<b>1.0</b>	<b>2.0</b>	-	<b>20.0</b>	<b>20.0</b>	-	-	<b>77.9</b>	<b>Hanam-si</b>
-	-	-	-	-	-	-	-	-	Reservoir
3.0	1.0	2.0	-	20.0	20.0	-	-	77.9	Pumping Station
-	-	-	-	-	-	-	-	-	Pumping & Drainage Station
-	-	-	-	-	-	-	-	-	Drainage Station
-	-	-	-	-	-	-	-	-	Weir
-	-	-	-	-	-	-	-	-	Infiltration Gallery
-	-	-	-	-	-	-	-	-	Tube Well
-	-	-	-	-	-	-	-	-	Other Facilities
<b>19.0</b>	<b>6.0</b>	<b>7.0</b>	<b>6.0</b>	<b>1,261.4</b>	<b>1,261.4</b>	-	-	<b>299.0</b>	<b>Yongin-si</b>
6.0	6.0	-	-	1,261.4	1,261.4	-	-	-	Reservoir
2.0	-	-	2.0	-	-	-	-	-	Pumping Station
-	-	-	-	-	-	-	-	-	Pumping & Drainage Station
-	-	-	-	-	-	-	-	-	Drainage Station
7.0	-	7.0	-	-	-	-	-	299.0	Weir
-	-	-	-	-	-	-	-	-	Infiltration Gallery
4.0	-	-	4.0	-	-	-	-	-	Tube Well
-	-	-	-	-	-	-	-	-	Other Facilities
<b>138.0</b>	<b>18.0</b>	<b>66.0</b>	<b>54.0</b>	<b>5,915.6</b>	<b>5,889.8</b>	<b>25.8</b>	-	<b>1,059.1</b>	<b>Paju-si</b>
6.0	6.0	-	-	1,140.7	1,130.1	10.6	-	-	Reservoir
35.0	8.0	1.0	26.0	4,367.1	4,351.9	15.2	-	30.0	Pumping Station
3.0	1.0	-	2.0	257.8	257.8	-	-	-	Pumping & Drainage Station
22.0	-	2.0	20.0	-	-	-	-	-	Drainage Station
21.0	3.0	15.0	3.0	150.0	150.0	-	-	551.6	Weir
8.0	-	7.0	1.0	-	-	-	-	353.5	Infiltration Gallery
43.0	-	41.0	2.0	-	-	-	-	124.0	Tube Well
-	-	-	-	-	-	-	-	-	Other Facilities
<b>73.0</b>	<b>12.0</b>	<b>40.0</b>	<b>21.0</b>	<b>1,526.7</b>	<b>1,486.3</b>	<b>40.4</b>	-	<b>1,309.9</b>	<b>Icheon-si</b>
4.0	4.0	-	-	617.6	578.2	39.4	-	-	Reservoir
25.0	8.0	17.0	-	909.1	908.1	1.0	-	572.8	Pumping Station
-	-	-	-	-	-	-	-	-	Pumping & Drainage Station
2.0	-	2.0	-	-	-	-	-	185.0	Drainage Station
12.0	-	6.0	6.0	-	-	-	-	362.7	Weir
19.0	-	4.0	15.0	-	-	-	-	156.4	Infiltration Gallery
11.0	-	11.0	-	-	-	-	-	33.0	Tube Well
-	-	-	-	-	-	-	-	-	Other Facilities



Area : ha

답면적 Paddy Field Area	수리답율 (%) Percentage of Irrigated Paddy Field	한 발 빈 도 별 관 개 면 적 Irrigated Area by Frequency of Drought						Administrative Division Irrigation Facilities
		계 Total	평 년 Normal Years	3 년 3 Years	5 년 5 Years	7 년 7 Years	10년이상 Over 10 Years	
<b>8,762.0</b>	<b>83.1</b>	<b>7,284.9</b>	<b>1,533.8</b>	<b>26.0</b>	<b>244.5</b>	<b>38.0</b>	<b>5,442.6</b>	<b>Anseong-si</b>
-	-	6,219.9	823.0	20.0	-	23.0	5,353.9	Reservoir
-	-	223.5	141.2	6.0	76.3	-	-	Pumping Station
-	-	-	-	-	-	-	-	Pumping & Drainage Station
-	-	-	-	-	-	-	-	Drainage Station
-	-	-	-	-	-	-	-	Weir
-	-	119.5	107.9	-	-	-	11.6	Infiltration Gallery
-	-	722.0	461.7	-	168.2	15.0	77.1	Tube Well
-	-	-	-	-	-	-	-	Other Facilities
<b>5,642.0</b>	<b>93.9</b>	<b>5,299.1</b>	<b>127.0</b>	<b>13.2</b>	<b>-</b>	<b>-</b>	<b>5,158.9</b>	<b>Gimpo-si</b>
-	-	44.2	5.5	13.2	-	-	25.5	Reservoir
-	-	115.0	99.0	-	-	-	16.0	Pumping Station
-	-	5,093.0	-	-	-	-	5,093.0	Pumping & Drainage Station
-	-	-	-	-	-	-	-	Drainage Station
-	-	-	-	-	-	-	-	Weir
-	-	-	-	-	-	-	-	Infiltration Gallery
-	-	46.9	22.5	-	-	-	24.4	Tube Well
-	-	-	-	-	-	-	-	Other Facilities
<b>15,035.0</b>	<b>60.7</b>	<b>9,122.6</b>	<b>1,781.7</b>	<b>88.6</b>	<b>1.5</b>	<b>-</b>	<b>7,250.8</b>	<b>Hwaseong-si</b>
-	-	2,877.2	266.0	42.9	1.5	-	2,566.8	Reservoir
-	-	5,641.7	1,094.0	19.3	-	-	4,528.4	Pumping Station
-	-	65.0	-	-	-	-	65.0	Pumping & Drainage Station
-	-	-	-	-	-	-	-	Drainage Station
-	-	326.3	276.1	13.2	-	-	37.0	Weir
-	-	209.4	142.6	13.2	-	-	53.6	Infiltration Gallery
-	-	3.0	3.0	-	-	-	-	Tube Well
-	-	-	-	-	-	-	-	Other Facilities
<b>1,044.0</b>	<b>50.6</b>	<b>528.5</b>	<b>28.2</b>	<b>59.7</b>	<b>-</b>	<b>141.2</b>	<b>299.4</b>	<b>Gwangju-si</b>
-	-	311.9	11.8	20.0	-	-	280.1	Reservoir
-	-	140.6	-	-	-	140.6	-	Pumping Station
-	-	-	-	-	-	-	-	Pumping & Drainage Station
-	-	-	-	-	-	-	-	Drainage Station
-	-	56.6	-	36.7	-	0.6	19.3	Weir
-	-	3.0	-	3.0	-	-	-	Infiltration Gallery
-	-	16.4	16.4	-	-	-	-	Tube Well
-	-	-	-	-	-	-	-	Other Facilities





## ③ 공사관할 Operated by KRC District Offices

Area : ha

수원공수 No. of Facilities				수리답면적 Irrigated Paddy Field Area				보조 수원공 수혜면적 Irrigated by Supple- mentary Facilities	Administrative Division Irrigation Facilities
계 Total	주 Main	보조 Supple- mentary	부속 Auxiliary	계 Total	구역내 On Project Area	구역외 Out of Project Area	기타 Others		
<b>103.0</b>	<b>14.0</b>	<b>41.0</b>	<b>48.0</b>	<b>5,309.9</b>	<b>5,309.9</b>	-	-	<b>3,779.5</b>	<b>Anseong-si</b>
18.0	14.0	4.0	-	5,309.9	5,309.9	-	-	61.0	Reservoir
25.0	-	23.0	2.0	-	-	-	-	2,148.2	Pumping Station
-	-	-	-	-	-	-	-	-	Pumping & Drainage Station
2.0	-	-	2.0	-	-	-	-	-	Drainage Station
15.0	-	9.0	6.0	-	-	-	-	1,191.9	Weir
5.0	-	5.0	-	-	-	-	-	378.4	Infiltration Gallery
38.0	-	-	38.0	-	-	-	-	-	Tube Well
-	-	-	-	-	-	-	-	-	Other Facilities
<b>28.0</b>	<b>2.0</b>	<b>20.0</b>	<b>6.0</b>	<b>5,113.5</b>	<b>5,113.5</b>	-	-	<b>813.7</b>	<b>Gimpo-si</b>
1.0	1.0	-	-	20.5	20.5	-	-	-	Reservoir
22.0	-	18.0	4.0	-	-	-	-	808.7	Pumping Station
2.0	1.0	-	1.0	5,093.0	5,093.0	-	-	-	Pumping & Drainage Station
1.0	-	-	1.0	-	-	-	-	-	Drainage Station
-	-	-	-	-	-	-	-	-	Weir
-	-	-	-	-	-	-	-	-	Infiltration Gallery
2.0	-	2.0	-	-	-	-	-	5.0	Tube Well
-	-	-	-	-	-	-	-	-	Other Facilities
<b>63.0</b>	<b>9.0</b>	<b>38.0</b>	<b>16.0</b>	<b>6,967.7</b>	<b>6,967.7</b>	-	-	<b>4,115.5</b>	<b>Hwaseong-si</b>
8.0	8.0	-	-	2,555.0	2,555.0	-	-	-	Reservoir
36.0	1.0	31.0	4.0	4,412.7	4,412.7	-	-	3,930.5	Pumping Station
-	-	-	-	-	-	-	-	-	Pumping & Drainage Station
-	-	-	-	-	-	-	-	-	Drainage Station
14.0	-	2.0	12.0	-	-	-	-	170.0	Weir
-	-	-	-	-	-	-	-	-	Infiltration Gallery
5.0	-	5.0	-	-	-	-	-	15.0	Tube Well
-	-	-	-	-	-	-	-	-	Other Facilities
<b>21.0</b>	<b>4.0</b>	<b>9.0</b>	<b>8.0</b>	<b>416.8</b>	<b>416.8</b>	-	-	<b>193.4</b>	<b>Gwangju-si</b>
2.0	2.0	-	-	276.2	276.2	-	-	-	Reservoir
7.0	2.0	5.0	-	140.6	140.6	-	-	133.6	Pumping Station
-	-	-	-	-	-	-	-	-	Pumping & Drainage Station
-	-	-	-	-	-	-	-	-	Drainage Station
12.0	-	4.0	8.0	-	-	-	-	59.8	Weir
-	-	-	-	-	-	-	-	-	Infiltration Gallery
-	-	-	-	-	-	-	-	-	Tube Well
-	-	-	-	-	-	-	-	-	Other Facilities



Area : ha

답면적 Paddy Field Area	수리답율 (%) Percentage of Irrigated Paddy Field	한 발 빈 도 별 관 개 면 적 Irrigated Area by Frequency of Drought						Administrative Division Irrigation Facilities
		계 Total	평 년 Normal Years	3 년 3 Years	5 년 5 Years	7 년 7 Years	10년이상 Over 10 Years	
<b>2,012.0</b>	<b>76.8</b>	<b>1,544.3</b>	<b>100.5</b>	<b>43.4</b>	<b>54.0</b>	<b>21.8</b>	<b>1,324.6</b>	<b>Yangju-si</b>
-	-	1,004.1	25.0	11.4	14.0	-	953.7	Reservoir
-	-	-	-	-	-	-	-	- Pumping Station
-	-	-	-	-	-	-	-	- Pumping & Drainage Station
-	-	-	-	-	-	-	-	- Drainage Station
-	-	217.5	-	32.0	40.0	21.8	123.7	Weir
-	-	-	-	-	-	-	-	- Infiltration Gallery
-	-	253.2	6.0	-	-	-	247.2	Tube Well
-	-	69.5	69.5	-	-	-	-	- Other Facilities
<b>4,410.0</b>	<b>59.2</b>	<b>2,612.6</b>	<b>664.4</b>	<b>72.0</b>	<b>250.7</b>	<b>77.9</b>	<b>1,547.6</b>	<b>Pocheon-si</b>
-	-	1,570.8	43.6	5.0	25.0	57.3	1,439.9	Reservoir
-	-	158.3	-	3.0	81.7	10.6	63.0	Pumping Station
-	-	-	-	-	-	-	-	- Pumping & Drainage Station
-	-	-	-	-	-	-	-	- Drainage Station
-	-	710.5	540.8	58.0	57.0	10.0	44.7	Weir
-	-	-	-	-	-	-	-	- Infiltration Gallery
-	-	173.0	80.0	6.0	87.0	-	-	- Tube Well
-	-	-	-	-	-	-	-	- Other Facilities
<b>8,688.0</b>	<b>51.3</b>	<b>4,454.5</b>	<b>1,117.2</b>	<b>209.3</b>	<b>172.7</b>	<b>25.0</b>	<b>2,930.3</b>	<b>Yeoju-si</b>
-	-	555.7	104.3	16.8	-	-	434.6	Reservoir
-	-	2,515.2	166.0	45.0	20.0	-	2,284.2	Pumping Station
-	-	-	-	-	-	-	-	- Pumping & Drainage Station
-	-	-	-	-	-	-	-	- Drainage Station
-	-	461.3	342.4	82.9	18.0	10.0	8.0	Weir
-	-	213.8	139.8	24.0	35.0	-	15.0	Infiltration Gallery
-	-	708.5	364.7	40.6	99.7	15.0	188.5	Tube Well
-	-	-	-	-	-	-	-	- Other Facilities
<b>4,465.0</b>	<b>72.3</b>	<b>3,226.1</b>	<b>78.0</b>	<b>-</b>	<b>37.5</b>	<b>51.0</b>	<b>3,059.6</b>	<b>Yeoncheon-gun</b>
-	-	139.0	-	-	-	-	139.0	Reservoir
-	-	2,857.6	22.0	-	-	-	2,835.6	Pumping Station
-	-	-	-	-	-	-	-	- Pumping & Drainage Station
-	-	-	-	-	-	-	-	- Drainage Station
-	-	151.0	38.0	-	34.5	51.0	27.5	Weir
-	-	-	-	-	-	-	-	- Infiltration Gallery
-	-	78.5	18.0	-	3.0	-	57.5	Tube Well
-	-	-	-	-	-	-	-	- Other Facilities



## ③ 공사관할 Operated by KRC District Offices

Area : ha

수원공수 No. of Facilities				수리답면적 Irrigated Paddy Field Area				보조 수원공 수혜면적 Irrigated by Supple- mentary Facilities	Administrative Division Irrigation Facilities
계 Total	주 Main	보 조 Supple- mentary	부 속 Auxiliary	계 Total	구 역 내 On Project Area	구 역 외 Out of Project Area	기 타 Others		
<b>46.0</b>	<b>8.0</b>	<b>32.0</b>	<b>6.0</b>	<b>1,003.7</b>	<b>996.3</b>	<b>7.4</b>	-	<b>317.0</b>	<b>Yangju-si</b>
7.0	7.0	-	-	953.7	946.3	7.4	-	-	Reservoir
4.0	-	1.0	3.0	-	-	-	-	17.0	Pumping Station
-	-	-	-	-	-	-	-	-	Pumping & Drainage Station
-	-	-	-	-	-	-	-	-	Drainage Station
13.0	1.0	10.0	2.0	50.0	50.0	-	-	211.0	Weir
3.0	-	3.0	-	-	-	-	-	35.0	Infiltration Gallery
19.0	-	18.0	1.0	-	-	-	-	54.0	Tube Well
-	-	-	-	-	-	-	-	-	Other Facilities
<b>37.0</b>	<b>8.0</b>	<b>25.0</b>	<b>4.0</b>	<b>1,419.9</b>	<b>1,416.1</b>	<b>3.8</b>	-	<b>675.5</b>	<b>Pocheon-si</b>
12.0	8.0	4.0	-	1,419.9	1,416.1	3.8	-	82.6	Reservoir
7.0	-	7.0	-	-	-	-	-	499.0	Pumping Station
-	-	-	-	-	-	-	-	-	Pumping & Drainage Station
-	-	-	-	-	-	-	-	-	Drainage Station
7.0	-	5.0	2.0	-	-	-	-	66.6	Weir
-	-	-	-	-	-	-	-	-	Infiltration Gallery
11.0	-	9.0	2.0	-	-	-	-	27.3	Tube Well
-	-	-	-	-	-	-	-	-	Other Facilities
<b>40.0</b>	<b>10.0</b>	<b>23.0</b>	<b>7.0</b>	<b>2,726.8</b>	<b>2,726.8</b>	-	-	<b>1,501.5</b>	<b>Yeoju-si</b>
5.0	3.0	2.0	-	434.6	434.6	-	-	2.0	Reservoir
19.0	7.0	12.0	-	2,292.2	2,292.2	-	-	1,321.8	Pumping Station
-	-	-	-	-	-	-	-	-	Pumping & Drainage Station
1.0	-	1.0	-	-	-	-	-	90.7	Drainage Station
1.0	-	1.0	-	-	-	-	-	5.0	Weir
10.0	-	3.0	7.0	-	-	-	-	70.0	Infiltration Gallery
4.0	-	4.0	-	-	-	-	-	12.0	Tube Well
-	-	-	-	-	-	-	-	-	Other Facilities
<b>26.0</b>	<b>16.0</b>	<b>10.0</b>	-	<b>2,927.3</b>	<b>2,918.4</b>	<b>8.9</b>	-	<b>185.1</b>	<b>Yeoncheon-gun</b>
2.0	1.0	1.0	-	136.0	136.0	-	-	1.0	Reservoir
22.0	15.0	7.0	-	2,791.3	2,782.4	8.9	-	177.1	Pumping Station
-	-	-	-	-	-	-	-	-	Pumping & Drainage Station
-	-	-	-	-	-	-	-	-	Drainage Station
1.0	-	1.0	-	-	-	-	-	3.0	Weir
-	-	-	-	-	-	-	-	-	Infiltration Gallery
1.0	-	1.0	-	-	-	-	-	4.0	Tube Well
-	-	-	-	-	-	-	-	-	Other Facilities



Area : ha

답면적 Paddy Field Area	수리답율 (%) Percentage of Irrigated Paddy Field	한 발 빈 도 별 관 개 면 적 Irrigated Area by Frequency of Drought						Administrative Division Irrigation Facilities
		계 Total	평 년 Normal Years	3 년 3 Years	5 년 5 Years	7 년 7 Years	10년이상 Over 10 Years	
1,452.0	95.9	1,392.6	246.0	226.2	97.8	73.3	749.3	<b>Gapyeong-gun</b>
-	-	77.0	-	28.0	-	-	49.0	Reservoir
-	-	-	-	-	-	-	-	- Pumping Station
-	-	-	-	-	-	-	-	- Pumping & Drainage Station
-	-	-	-	-	-	-	-	- Drainage Station
-	-	900.0	59.2	144.0	87.8	63.3	545.7	Weir
-	-	162.1	10.0	9.0	10.0	10.0	123.1	Infiltration Gallery
-	-	97.7	21.0	45.2	-	-	31.5	Tube Well
-	-	155.8	155.8	-	-	-	-	- Other Facilities
5,065.0	59.4	3,009.7	823.8	346.0	106.1	101.5	1,632.3	<b>Yangpyeong-gun</b>
-	-	657.3	89.9	87.7	23.8	101.5	354.4	Reservoir
-	-	1,002.5	23.0	10.5	37.0	-	932.0	Pumping Station
-	-	-	-	-	-	-	-	- Pumping & Drainage Station
-	-	-	-	-	-	-	-	- Drainage Station
-	-	1,124.8	689.4	247.8	16.0	-	171.6	Weir
-	-	31.3	2.0	-	29.3	-	-	- Infiltration Gallery
-	-	193.8	19.5	-	-	-	174.3	Tube Well
-	-	-	-	-	-	-	-	- Other Facilities
41,701.0	80.7	33,667.0	5,660.9	1,811.8	2,992.7	1,091.2	22,110.4	<b>Gangwon-do</b>
-	-	14,389.0	965.4	121.6	106.7	182.8	13,012.5	Reservoir
-	-	4,013.6	636.8	146.5	205.3	133.6	2,891.4	Pumping Station
-	-	-	-	-	-	-	-	- Pumping & Drainage Station
-	-	-	-	-	-	-	-	- Drainage Station
-	-	12,457.8	3,274.4	1,322.1	1,237.9	721.1	5,902.3	Weir
-	-	541.9	239.7	146.3	35.8	31.5	88.6	Infiltration Gallery
-	-	2,264.7	544.6	75.3	1,407.0	22.2	215.6	Tube Well
-	-	-	-	-	-	-	-	- Other Facilities
2,222.0	92.8	2,061.8	405.1	172.5	287.0	66.6	1,130.6	<b>Chuncheon-si</b>
-	-	1,026.9	27.0	61.0	25.9	9.0	904.0	Reservoir
-	-	75.0	-	15.0	-	-	60.0	Pumping Station
-	-	-	-	-	-	-	-	- Pumping & Drainage Station
-	-	-	-	-	-	-	-	- Drainage Station
-	-	556.5	268.8	51.2	41.9	53.9	140.7	Weir
-	-	48.0	-	16.6	20.8	3.7	6.9	Infiltration Gallery
-	-	355.4	109.3	28.7	198.4	-	19.0	Tube Well
-	-	-	-	-	-	-	-	- Other Facilities





## ③ 공사관할 Operated by KRC District Offices

Area : ha

수원공수 No. of Facilities				수리답면적 Irrigated Paddy Field Area				보조 수원공 수혜면적 Irrigated by Supple- mentary Facilities	Administrative Division Irrigation Facilities
계 Total	주 Main	보 조 Supple- mentary	부 속 Auxiliary	계 Total	구 역 내 On Project Area	구 역 외 Out of Project Area	기 타 Others		
-	-	-	-	-	-	-	-	-	<b>Gapyeong-gun</b>
-	-	-	-	-	-	-	-	-	- Reservoir
-	-	-	-	-	-	-	-	-	- Pumping Station
-	-	-	-	-	-	-	-	-	- Pumping & Drainage Station
-	-	-	-	-	-	-	-	-	- Drainage Station
-	-	-	-	-	-	-	-	-	- Weir
-	-	-	-	-	-	-	-	-	- Infiltration Gallery
-	-	-	-	-	-	-	-	-	- Tube Well
-	-	-	-	-	-	-	-	-	- Other Facilities
<b>38.0</b>	<b>9.0</b>	<b>20.0</b>	<b>9.0</b>	<b>1,133.4</b>	<b>1,127.1</b>	<b>6.3</b>	-	<b>227.9</b>	<b>Yangpyeong-gun</b>
6.0	6.0	-	-	478.0	478.0	-	-	-	- Reservoir
11.0	3.0	8.0	-	655.4	649.1	6.3	-	172.5	Pumping Station
-	-	-	-	-	-	-	-	-	- Pumping & Drainage Station
-	-	-	-	-	-	-	-	-	- Drainage Station
12.0	-	3.0	9.0	-	-	-	-	27.8	Weir
-	-	-	-	-	-	-	-	-	- Infiltration Gallery
9.0	-	9.0	-	-	-	-	-	27.6	Tube Well
-	-	-	-	-	-	-	-	-	- Other Facilities
<b>484.0</b>	<b>108.0</b>	<b>327.0</b>	<b>49.0</b>	<b>16,166.0</b>	<b>16,144.9</b>	<b>21.1</b>	-	<b>7,891.6</b>	<b>Gangwon-do</b>
78.0	72.0	6.0	-	12,413.9	12,401.0	12.9	-	86.2	Reservoir
94.0	17.0	69.0	8.0	1,699.0	1,699.0	-	-	2,393.4	Pumping Station
-	-	-	-	-	-	-	-	-	- Pumping & Drainage Station
13.0	-	-	13.0	-	-	-	-	-	- Drainage Station
170.0	19.0	127.0	24.0	2,053.1	2,044.9	8.2	-	4,905.9	Weir
10.0	-	6.0	4.0	-	-	-	-	120.0	Infiltration Gallery
119.0	-	119.0	-	-	-	-	-	386.1	Tube Well
-	-	-	-	-	-	-	-	-	- Other Facilities
<b>26.0</b>	<b>8.0</b>	<b>18.0</b>	<b>-</b>	<b>838.0</b>	<b>838.0</b>	<b>-</b>	<b>-</b>	<b>184.8</b>	<b>Chuncheon-si</b>
8.0	8.0	-	-	838.0	838.0	-	-	-	- Reservoir
2.0	-	2.0	-	-	-	-	-	85.0	Pumping Station
-	-	-	-	-	-	-	-	-	- Pumping & Drainage Station
-	-	-	-	-	-	-	-	-	- Drainage Station
3.0	-	3.0	-	-	-	-	-	62.3	Weir
-	-	-	-	-	-	-	-	-	- Infiltration Gallery
13.0	-	13.0	-	-	-	-	-	37.5	Tube Well
-	-	-	-	-	-	-	-	-	- Other Facilities



Area : ha

답면적 Paddy Field Area	수리답율 (%) Percentage of Irrigated Paddy Field	한 발 빈 도 별 관 개 면 적 Irrigated Area by Frequency of Drought						Administrative Division Irrigation Facilities
		계 Total	평 년 Normal Years	3 년 3 Years	5 년 5 Years	7 년 7 Years	10년이상 Over 10 Years	
4,237.0	86.2	3,650.4	1,083.5	236.7	100.6	138.0	2,091.6	<b>Wonju-si</b>
-	-	1,723.3	397.7	32.4	13.8	16.6	1,262.8	Reservoir
-	-	538.9	-	-	-	-	538.9	Pumping Station
-	-	-	-	-	-	-	-	- Pumping & Drainage Station
-	-	-	-	-	-	-	-	- Drainage Station
-	-	1,176.5	533.4	188.8	57.1	121.4	275.8	Weir
-	-	-	-	-	-	-	-	- Infiltration Gallery
-	-	211.7	152.4	15.5	29.7	-	14.1	Tube Well
-	-	-	-	-	-	-	-	- Other Facilities
3,236.0	95.5	3,090.2	217.4	-	479.8	-	2,393.0	<b>Gangneung-si</b>
-	-	2,400.3	7.3	-	-	-	2,393.0	Reservoir
-	-	-	-	-	-	-	-	- Pumping Station
-	-	-	-	-	-	-	-	- Pumping & Drainage Station
-	-	-	-	-	-	-	-	- Drainage Station
-	-	523.6	210.1	-	313.5	-	-	Weir
-	-	-	-	-	-	-	-	- Infiltration Gallery
-	-	166.3	-	-	166.3	-	-	Tube Well
-	-	-	-	-	-	-	-	- Other Facilities
276.0	76.2	210.2	8.0	68.0	42.3	59.0	32.9	<b>Donghae-si</b>
-	-	15.0	-	15.0	-	-	-	Reservoir
-	-	-	-	-	-	-	-	Pumping Station
-	-	-	-	-	-	-	-	Pumping & Drainage Station
-	-	-	-	-	-	-	-	Drainage Station
-	-	147.3	-	48.0	31.8	59.0	8.5	Weir
-	-	-	-	-	-	-	-	- Infiltration Gallery
-	-	47.9	8.0	5.0	10.5	-	24.4	Tube Well
-	-	-	-	-	-	-	-	- Other Facilities
3.0	-	-	-	-	-	-	-	<b>TAEBAEK-SHI</b>
-	-	-	-	-	-	-	-	Reservoir
-	-	-	-	-	-	-	-	Pumping Station
-	-	-	-	-	-	-	-	Pumping & Drainage Station
-	-	-	-	-	-	-	-	Drainage Station
-	-	-	-	-	-	-	-	Weir
-	-	-	-	-	-	-	-	- Infiltration Gallery
-	-	-	-	-	-	-	-	Tube Well
-	-	-	-	-	-	-	-	- Other Facilities



③ 공사관할 Operated by KRC District Offices

Area : ha

수원공수 No. of Facilities				수리답면적 Irrigated Paddy Field Area				보조 수원공 수혜면적 Irrigated by Supple- mentary Facilities	Administrative Division Irrigation Facilities
계 Total	주 Main	보 조 Supple- mentary	부 속 Auxiliary	계 Total	구 역 내 On Project Area	구 역 외 Out of Project Area	기 타 Others		
<b>86.0</b>	<b>20.0</b>	<b>64.0</b>	<b>2.0</b>	<b>1,622.3</b>	<b>1,618.8</b>	<b>3.5</b>	-	<b>941.6</b>	<b>Wonju-si</b>
17.0	15.0	2.0	-	1,239.2	1,239.2	-	-	14.5	Reservoir
11.0	4.0	7.0	-	345.9	345.9	-	-	179.0	Pumping Station
-	-	-	-	-	-	-	-	-	Pumping & Drainage Station
2.0	-	-	2.0	-	-	-	-	-	Drainage Station
41.0	1.0	40.0	-	37.2	33.7	3.5	-	652.1	Weir
3.0	-	3.0	-	-	-	-	-	60.0	Infiltration Gallery
12.0	-	12.0	-	-	-	-	-	36.0	Tube Well
-	-	-	-	-	-	-	-	-	Other Facilities
<b>64.0</b>	<b>12.0</b>	<b>46.0</b>	<b>6.0</b>	<b>2,576.5</b>	<b>2,576.5</b>	-	-	<b>1,983.1</b>	<b>Gangneung-si</b>
11.0	11.0	-	-	2,393.0	2,393.0	-	-	-	Reservoir
6.0	-	6.0	-	-	-	-	-	138.0	Pumping Station
-	-	-	-	-	-	-	-	-	Pumping & Drainage Station
6.0	-	-	6.0	-	-	-	-	-	Drainage Station
21.0	1.0	20.0	-	183.5	183.5	-	-	1,736.0	Weir
3.0	-	3.0	-	-	-	-	-	60.0	Infiltration Gallery
17.0	-	17.0	-	-	-	-	-	49.1	Tube Well
-	-	-	-	-	-	-	-	-	Other Facilities
-	-	-	-	-	-	-	-	-	<b>Donghae-si</b>
-	-	-	-	-	-	-	-	-	Reservoir
-	-	-	-	-	-	-	-	-	Pumping Station
-	-	-	-	-	-	-	-	-	Pumping & Drainage Station
-	-	-	-	-	-	-	-	-	Drainage Station
-	-	-	-	-	-	-	-	-	Weir
-	-	-	-	-	-	-	-	-	Infiltration Gallery
-	-	-	-	-	-	-	-	-	Tube Well
-	-	-	-	-	-	-	-	-	Other Facilities
-	-	-	-	-	-	-	-	-	<b>TAEBAEK-SHI</b>
-	-	-	-	-	-	-	-	-	Reservoir
-	-	-	-	-	-	-	-	-	Pumping Station
-	-	-	-	-	-	-	-	-	Pumping & Drainage Station
-	-	-	-	-	-	-	-	-	Drainage Station
-	-	-	-	-	-	-	-	-	Weir
-	-	-	-	-	-	-	-	-	Infiltration Gallery
-	-	-	-	-	-	-	-	-	Tube Well
-	-	-	-	-	-	-	-	-	Other Facilities



Area : ha

답면적 Paddy Field Area	수리답율 (%) Percentage of Irrigated Paddy Field	한 발 빈 도 별 관 개 면 적 Irrigated Area by Frequency of Drought						Administrative Division Irrigation Facilities
		계 Total	평 년 Normal Years	3 년 3 Years	5 년 5 Years	7 년 7 Years	10년이상 Over 10 Years	
<b>430.0</b>	<b>95.8</b>	<b>412.0</b>	<b>10.0</b>	-	-	-	<b>402.0</b>	<b>Sokcho-si</b>
-	-	135.0	-	-	-	-	135.0	Reservoir
-	-	-	-	-	-	-	-	- Pumping Station
-	-	-	-	-	-	-	-	- Pumping & Drainage Station
-	-	-	-	-	-	-	-	- Drainage Station
-	-	201.0	-	-	-	-	201.0	Weir
-	-	-	-	-	-	-	-	- Infiltration Gallery
-	-	76.0	10.0	-	-	-	66.0	Tube Well
-	-	-	-	-	-	-	-	- Other Facilities
<b>1,069.0</b>	<b>89.5</b>	<b>956.8</b>	<b>371.9</b>	-	<b>45.0</b>	<b>32.1</b>	<b>507.8</b>	<b>Samcheok-si</b>
-	-	189.3	10.0	-	-	-	179.3	Reservoir
-	-	177.9	99.3	-	10.0	-	68.6	Pumping Station
-	-	-	-	-	-	-	-	- Pumping & Drainage Station
-	-	-	-	-	-	-	-	- Drainage Station
-	-	475.6	202.6	-	1.0	32.1	239.9	Weir
-	-	-	-	-	-	-	-	- Infiltration Gallery
-	-	114.0	60.0	-	34.0	-	20.0	Tube Well
-	-	-	-	-	-	-	-	- Other Facilities
<b>4,089.0</b>	<b>82.8</b>	<b>3,384.0</b>	<b>520.1</b>	<b>211.4</b>	<b>235.5</b>	<b>85.9</b>	<b>2,331.1</b>	<b>Hongcheon-gun</b>
-	-	1,259.6	41.3	9.1	7.5	54.3	1,147.4	Reservoir
-	-	440.9	197.6	36.5	34.0	18.9	153.9	Pumping Station
-	-	-	-	-	-	-	-	- Pumping & Drainage Station
-	-	-	-	-	-	-	-	- Drainage Station
-	-	1,487.7	221.1	154.7	130.0	12.7	969.2	Weir
-	-	70.0	26.5	-	-	-	43.5	Infiltration Gallery
-	-	125.8	33.6	11.1	64.0	-	17.1	Tube Well
-	-	-	-	-	-	-	-	- Other Facilities
<b>3,626.0</b>	<b>74.6</b>	<b>2,703.4</b>	<b>680.6</b>	<b>159.5</b>	<b>558.9</b>	<b>349.5</b>	<b>954.9</b>	<b>Hoengseong-gun</b>
-	-	985.8	260.1	2.0	37.2	54.1	632.4	Reservoir
-	-	223.7	98.0	15.0	23.0	87.7	-	- Pumping Station
-	-	-	-	-	-	-	-	- Pumping & Drainage Station
-	-	-	-	-	-	-	-	- Drainage Station
-	-	1,318.3	290.9	136.5	360.7	207.7	322.5	Weir
-	-	-	-	-	-	-	-	- Infiltration Gallery
-	-	175.6	31.6	6.0	138.0	-	-	- Tube Well
-	-	-	-	-	-	-	-	- Other Facilities





## ③ 공사관할 Operated by KRC District Offices

Area : ha

수원공수 No. of Facilities				수리답면적 Irrigated Paddy Field Area				보조 수원공 수혜면적 Irrigated by Supple- mentary Facilities	Administrative Division Irrigation Facilities
계 Total	주 Main	보 조 Supple- mentary	부 속 Auxiliary	계 Total	구 역 내 On Project Area	구 역 외 Out of Project Area	기 타 Others		
<b>4.0</b>	-	<b>1.0</b>	<b>3.0</b>	<b>100.0</b>	<b>100.0</b>	-	-	<b>30.0</b>	<b>Sokcho-si</b>
1.0	-	1.0	-	100.0	100.0	-	-	30.0	Reservoir
-	-	-	-	-	-	-	-	-	Pumping Station
-	-	-	-	-	-	-	-	-	Pumping & Drainage Station
-	-	-	-	-	-	-	-	-	Drainage Station
3.0	-	-	3.0	-	-	-	-	-	Weir
-	-	-	-	-	-	-	-	-	Infiltration Gallery
-	-	-	-	-	-	-	-	-	Tube Well
-	-	-	-	-	-	-	-	-	Other Facilities
<b>4.0</b>	<b>3.0</b>	<b>1.0</b>	-	<b>178.8</b>	<b>178.8</b>	-	-	<b>4.7</b>	<b>Samcheok-si</b>
3.0	3.0	-	-	178.8	178.8	-	-	-	Reservoir
-	-	-	-	-	-	-	-	-	Pumping Station
-	-	-	-	-	-	-	-	-	Pumping & Drainage Station
-	-	-	-	-	-	-	-	-	Drainage Station
-	-	-	-	-	-	-	-	-	Weir
-	-	-	-	-	-	-	-	-	Infiltration Gallery
1.0	-	1.0	-	-	-	-	-	4.7	Tube Well
-	-	-	-	-	-	-	-	-	Other Facilities
<b>78.0</b>	<b>15.0</b>	<b>51.0</b>	<b>12.0</b>	<b>1,246.4</b>	<b>1,234.5</b>	<b>11.9</b>	-	<b>598.4</b>	<b>Hongcheon-gun</b>
15.0	13.0	2.0	-	1,064.5	1,057.3	7.2	-	4.7	Reservoir
13.0	1.0	12.0	-	41.6	41.6	-	-	277.4	Pumping Station
-	-	-	-	-	-	-	-	-	Pumping & Drainage Station
-	-	-	-	-	-	-	-	-	Drainage Station
41.0	1.0	28.0	12.0	140.3	135.6	4.7	-	263.0	Weir
-	-	-	-	-	-	-	-	-	Infiltration Gallery
9.0	-	9.0	-	-	-	-	-	53.3	Tube Well
-	-	-	-	-	-	-	-	-	Other Facilities
<b>21.0</b>	<b>7.0</b>	<b>14.0</b>	-	<b>634.4</b>	<b>634.4</b>	-	-	<b>114.1</b>	<b>Hoengseong-gun</b>
5.0	5.0	-	-	473.4	473.4	-	-	-	Reservoir
4.0	-	4.0	-	-	-	-	-	70.0	Pumping Station
-	-	-	-	-	-	-	-	-	Pumping & Drainage Station
-	-	-	-	-	-	-	-	-	Drainage Station
10.0	2.0	8.0	-	161.0	161.0	-	-	38.1	Weir
-	-	-	-	-	-	-	-	-	Infiltration Gallery
2.0	-	2.0	-	-	-	-	-	6.0	Tube Well
-	-	-	-	-	-	-	-	-	Other Facilities



Area : ha

답면적 Paddy Field Area	수리답율 (%) Percentage of Irrigated Paddy Field	한 발 빈 도 별 관 개 면 적 Irrigated Area by Frequency of Drought						Administrative Division Irrigation Facilities
		계 Total	평 년 Normal Years	3 년 3 Years	5 년 5 Years	7 년 7 Years	10년이상 Over 10 Years	
<b>729.0</b>	<b>90.9</b>	<b>663.0</b>	<b>127.3</b>	<b>29.7</b>	<b>46.0</b>	<b>64.6</b>	<b>395.4</b>	<b>Yeongwol-gun</b>
-	-	48.0	16.0	-	11.0	21.0	-	Reservoir
-	-	4.0	-	4.0	-	-	-	Pumping Station
-	-	-	-	-	-	-	-	Pumping & Drainage Station
-	-	-	-	-	-	-	-	Drainage Station
-	-	584.5	87.8	22.7	35.0	43.6	395.4	Weir
-	-	-	-	-	-	-	-	Infiltration Gallery
-	-	26.5	23.5	3.0	-	-	-	Tube Well
-	-	-	-	-	-	-	-	Other Facilities
<b>667.0</b>	<b>93.8</b>	<b>625.9</b>	<b>25.5</b>	<b>11.3</b>	<b>19.1</b>	<b>26.4</b>	<b>543.6</b>	<b>Pyeongchang-gun</b>
-	-	258.3	-	-	3.5	5.3	249.5	Reservoir
-	-	82.2	4.5	-	-	-	77.7	Pumping Station
-	-	-	-	-	-	-	-	Pumping & Drainage Station
-	-	-	-	-	-	-	-	Drainage Station
-	-	285.4	21.0	11.3	15.6	21.1	216.4	Weir
-	-	-	-	-	-	-	-	Infiltration Gallery
-	-	-	-	-	-	-	-	Tube Well
-	-	-	-	-	-	-	-	Other Facilities
<b>246.0</b>	<b>97.6</b>	<b>240.1</b>	<b>-</b>	<b>11.0</b>	<b>9.6</b>	<b>5.6</b>	<b>213.9</b>	<b>Jeongseon-gun</b>
-	-	-	-	-	-	-	-	Reservoir
-	-	37.4	-	-	-	-	37.4	Pumping Station
-	-	-	-	-	-	-	-	Pumping & Drainage Station
-	-	-	-	-	-	-	-	Drainage Station
-	-	202.7	-	11.0	9.6	5.6	176.5	Weir
-	-	-	-	-	-	-	-	Infiltration Gallery
-	-	-	-	-	-	-	-	Tube Well
-	-	-	-	-	-	-	-	Other Facilities
<b>10,994.0</b>	<b>75.2</b>	<b>8,263.9</b>	<b>116.1</b>	<b>112.1</b>	<b>768.0</b>	<b>112.2</b>	<b>7,155.5</b>	<b>Cheorwon-gun</b>
-	-	4,148.2	-	-	1.7	22.5	4,124.0	Reservoir
-	-	1,702.5	-	40.0	96.0	27.0	1,539.5	Pumping Station
-	-	-	-	-	-	-	-	Pumping & Drainage Station
-	-	-	-	-	-	-	-	Drainage Station
-	-	1,718.8	102.0	72.1	42.5	42.7	1,459.5	Weir
-	-	44.5	-	-	10.0	20.0	14.5	Infiltration Gallery
-	-	649.9	14.1	-	617.8	-	18.0	Tube Well
-	-	-	-	-	-	-	-	Other Facilities



## ③ 공사관할 Operated by KRC District Offices

Area : ha

수원공수 No. of Facilities				수리답면적 Irrigated Paddy Field Area				보조 수원공 수혜면적 Irrigated by Supple- mentary Facilities	Administrative Division Irrigation Facilities
계 Total	주 Main	보 조 Supple- mentary	부 속 Auxiliary	계 Total	구 역 내 On Project Area	구 역 외 Out of Project Area	기 타 Others		
2.0	2.0	-	-	139.4	139.4	-	-	-	<b>Yeongwol-gun</b>
-	-	-	-	-	-	-	-	-	-Reservoir
-	-	-	-	-	-	-	-	-	-Pumping Station
-	-	-	-	-	-	-	-	-	-Pumping & Drainage Station
-	-	-	-	-	-	-	-	-	-Drainage Station
2.0	2.0	-	-	139.4	139.4	-	-	-	-Weir
-	-	-	-	-	-	-	-	-	-Infiltration Gallery
-	-	-	-	-	-	-	-	-	-Tube Well
-	-	-	-	-	-	-	-	-	-Other Facilities
7.0	5.0	2.0	-	394.2	394.2	-	-	26.9	<b>Pyeongchang-gun</b>
2.0	2.0	-	-	247.5	247.5	-	-	-	-Reservoir
4.0	2.0	2.0	-	77.7	77.7	-	-	26.9	Pumping Station
-	-	-	-	-	-	-	-	-	-Pumping & Drainage Station
-	-	-	-	-	-	-	-	-	-Drainage Station
1.0	1.0	-	-	69.0	69.0	-	-	-	-Weir
-	-	-	-	-	-	-	-	-	-Infiltration Gallery
-	-	-	-	-	-	-	-	-	-Tube Well
-	-	-	-	-	-	-	-	-	-Other Facilities
4.0	3.0	1.0	-	110.5	110.5	-	-	24.8	<b>Jeongseon-gun</b>
-	-	-	-	-	-	-	-	-	-Reservoir
2.0	1.0	1.0	-	30.9	30.9	-	-	24.8	Pumping Station
-	-	-	-	-	-	-	-	-	-Pumping & Drainage Station
-	-	-	-	-	-	-	-	-	-Drainage Station
2.0	2.0	-	-	79.6	79.6	-	-	-	-Weir
-	-	-	-	-	-	-	-	-	-Infiltration Gallery
-	-	-	-	-	-	-	-	-	-Tube Well
-	-	-	-	-	-	-	-	-	-Other Facilities
139.0	20.0	107.0	12.0	6,339.2	6,339.2	-	-	3,634.9	<b>Cheorwon-gun</b>
8.0	7.0	1.0	-	4,115.0	4,115.0	-	-	37.0	Reservoir
45.0	6.0	31.0	8.0	1,006.3	1,006.3	-	-	1,513.8	Pumping Station
-	-	-	-	-	-	-	-	-	-Pumping & Drainage Station
2.0	-	-	2.0	-	-	-	-	-	-Drainage Station
23.0	7.0	14.0	2.0	1,217.9	1,217.9	-	-	1,896.2	Weir
-	-	-	-	-	-	-	-	-	-Infiltration Gallery
61.0	-	61.0	-	-	-	-	-	187.9	Tube Well
-	-	-	-	-	-	-	-	-	-Other Facilities



Area : ha

답면적 Paddy Field Area	수리답율 (%) Percentage of Irrigated Paddy Field	한 발 빈 도 별 관 개 면 적 Irrigated Area by Frequency of Drought						Administrative Division Irrigation Facilities
		계 Total	평 년 Normal Years	3 년 3 Years	5 년 5 Years	7 년 7 Years	10년이상 Over 10 Years	
<b>1,094.0</b>	<b>85.2</b>	<b>932.4</b>	<b>111.6</b>	<b>79.2</b>	<b>147.3</b>	<b>33.2</b>	<b>561.1</b>	<b>Hwacheon-gun</b>
-	-	24.7	19.5	2.1	3.1	-	-	Reservoir
-	-	231.4	36.6	36.0	35.0	-	123.8	Pumping Station
-	-	-	-	-	-	-	-	Pumping & Drainage Station
-	-	-	-	-	-	-	-	Drainage Station
-	-	538.8	9.0	28.4	38.7	25.4	437.3	Weir
-	-	17.5	-	9.7	-	7.8	-	Infiltration Gallery
-	-	120.0	46.5	3.0	70.5	-	-	Tube Well
-	-	-	-	-	-	-	-	Other Facilities
<b>1,986.0</b>	<b>59.7</b>	<b>1,186.0</b>	<b>194.0</b>	<b>137.3</b>	<b>107.6</b>	<b>-</b>	<b>747.1</b>	<b>Yanggu-gun</b>
-	-	384.5	45.5	-	-	-	339.0	Reservoir
-	-	15.0	-	-	-	-	15.0	Pumping Station
-	-	-	-	-	-	-	-	Pumping & Drainage Station
-	-	-	-	-	-	-	-	Drainage Station
-	-	721.8	148.5	134.3	98.6	-	340.4	Weir
-	-	23.7	-	-	-	-	23.7	Infiltration Gallery
-	-	41.0	-	3.0	9.0	-	29.0	Tube Well
-	-	-	-	-	-	-	-	Other Facilities
<b>1,166.0</b>	<b>69.8</b>	<b>814.1</b>	<b>144.6</b>	<b>62.0</b>	<b>35.4</b>	<b>26.2</b>	<b>545.9</b>	<b>Inje-gun</b>
-	-	28.0	18.0	-	3.0	-	7.0	Reservoir
-	-	162.1	94.8	-	7.3	-	60.0	Pumping Station
-	-	-	-	-	-	-	-	Pumping & Drainage Station
-	-	-	-	-	-	-	-	Drainage Station
-	-	598.5	6.3	62.0	25.1	26.2	478.9	Weir
-	-	-	-	-	-	-	-	Infiltration Gallery
-	-	25.5	25.5	-	-	-	-	Tube Well
-	-	-	-	-	-	-	-	Other Facilities
<b>3,429.0</b>	<b>84.7</b>	<b>2,903.3</b>	<b>807.9</b>	<b>361.0</b>	<b>110.6</b>	<b>91.9</b>	<b>1,531.9</b>	<b>Goseong-gun</b>
-	-	1,404.8	-	-	-	-	1,404.8	Reservoir
-	-	20.0	-	-	-	-	20.0	Pumping Station
-	-	-	-	-	-	-	-	Pumping & Drainage Station
-	-	-	-	-	-	-	-	Drainage Station
-	-	1,026.2	579.6	241.0	36.8	69.7	99.1	Weir
-	-	338.2	213.2	120.0	5.0	-	-	Infiltration Gallery
-	-	114.1	15.1	-	68.8	22.2	8.0	Tube Well
-	-	-	-	-	-	-	-	Other Facilities





③ 공사관할 Operated by KRC District Offices

Area : ha

수원공수 No. of Facilities				수리답면적 Irrigated Paddy Field Area				보조 수원공 수혜면적 Irrigated by Supple- mentary Facilities	Administrative Division Irrigation Facilities
계 Total	주 Main	보 조 Supple- mentary	부 속 Auxiliary	계 Total	구 역 내 On Project Area	구 역 외 Out of Project Area	기 타 Others		
-	-	-	-	-	-	-	-	-	<b>Hwacheon-gun</b>
-	-	-	-	-	-	-	-	-	- Reservoir
-	-	-	-	-	-	-	-	-	- Pumping Station
-	-	-	-	-	-	-	-	-	- Pumping & Drainage Station
-	-	-	-	-	-	-	-	-	- Drainage Station
-	-	-	-	-	-	-	-	-	- Weir
-	-	-	-	-	-	-	-	-	- Infiltration Gallery
-	-	-	-	-	-	-	-	-	- Tube Well
-	-	-	-	-	-	-	-	-	- Other Facilities
8.0	2.0	6.0	-	294.0	294.0	-	-	62.0	<b>Yanggu-gun</b>
2.0	2.0	-	-	294.0	294.0	-	-	-	- Reservoir
-	-	-	-	-	-	-	-	-	- Pumping Station
-	-	-	-	-	-	-	-	-	- Pumping & Drainage Station
-	-	-	-	-	-	-	-	-	- Drainage Station
6.0	-	6.0	-	-	-	-	-	62.0	Weir
-	-	-	-	-	-	-	-	-	- Infiltration Gallery
-	-	-	-	-	-	-	-	-	- Tube Well
-	-	-	-	-	-	-	-	-	- Other Facilities
-	-	-	-	-	-	-	-	-	<b>Inje-gun</b>
-	-	-	-	-	-	-	-	-	- Reservoir
-	-	-	-	-	-	-	-	-	- Pumping Station
-	-	-	-	-	-	-	-	-	- Pumping & Drainage Station
-	-	-	-	-	-	-	-	-	- Drainage Station
-	-	-	-	-	-	-	-	-	- Weir
-	-	-	-	-	-	-	-	-	- Infiltration Gallery
-	-	-	-	-	-	-	-	-	- Tube Well
-	-	-	-	-	-	-	-	-	- Other Facilities
25.0	5.0	11.0	9.0	1,242.8	1,237.1	5.7	-	254.7	<b>Goseong-gun</b>
5.0	5.0	-	-	1,242.8	1,237.1	5.7	-	-	- Reservoir
3.0	-	3.0	-	-	-	-	-	58.5	Pumping Station
-	-	-	-	-	-	-	-	-	- Pumping & Drainage Station
-	-	-	-	-	-	-	-	-	- Drainage Station
13.0	-	8.0	5.0	-	-	-	-	196.2	Weir
4.0	-	-	4.0	-	-	-	-	-	- Infiltration Gallery
-	-	-	-	-	-	-	-	-	- Tube Well
-	-	-	-	-	-	-	-	-	- Other Facilities



Area : ha

답면적 Paddy Field Area	수리답율 (%) Percentage of Irrigated Paddy Field	한 발 빈 도 별 관 개 면 적 Irrigated Area by Frequency of Drought						Administrative Division Irrigation Facilities
		계 Total	평 년 Normal Years	3 년 3 Years	5 년 5 Years	7 년 7 Years	10년이상 Over 10 Years	
<b>2,202.0</b>	<b>71.3</b>	<b>1,569.5</b>	<b>837.3</b>	<b>160.1</b>	-	-	<b>572.1</b>	<b>Yangyang-gun</b>
-	-	357.3	123.0	-	-	-	234.3	Reservoir
-	-	302.6	106.0	-	-	-	196.6	Pumping Station
-	-	-	-	-	-	-	-	Pumping & Drainage Station
-	-	-	-	-	-	-	-	Drainage Station
-	-	894.6	593.3	160.1	-	-	141.2	Weir
-	-	-	-	-	-	-	-	Infiltration Gallery
-	-	15.0	15.0	-	-	-	-	Tube Well
-	-	-	-	-	-	-	-	Other Facilities
<b>48,062.0</b>	<b>89.6</b>	<b>43,042.5</b>	<b>5,788.3</b>	<b>2,100.4</b>	<b>1,699.0</b>	<b>558.7</b>	<b>32,896.1</b>	<b>Chungcheongbuk-do</b>
-	-	26,303.7	2,073.6	445.6	607.2	133.6	23,043.7	Reservoir
-	-	8,148.7	516.0	121.3	120.7	64.5	7,326.2	Pumping Station
-	-	496.1	10.1	-	-	-	486.0	Pumping & Drainage Station
-	-	-	-	-	-	-	-	Drainage Station
-	-	5,239.0	1,836.0	1,079.2	669.6	329.2	1,325.0	Weir
-	-	308.1	79.6	70.3	32.6	31.4	94.2	Infiltration Gallery
-	-	2,546.9	1,273.0	384.0	268.9	-	621.0	Tube Well
-	-	-	-	-	-	-	-	Other Facilities
<b>2,377.0</b>	<b>84.1</b>	<b>1,999.4</b>	<b>201.6</b>	<b>14.0</b>	<b>21.6</b>	-	<b>1,762.2</b>	<b>Cheongju-si</b>
-	-	1,126.8	115.7	14.0	17.8	-	979.3	Reservoir
-	-	482.2	52.5	-	-	-	429.7	Pumping Station
-	-	282.0	-	-	-	-	282.0	Pumping & Drainage Station
-	-	-	-	-	-	-	-	Drainage Station
-	-	27.2	23.4	-	3.8	-	-	Weir
-	-	10.0	10.0	-	-	-	-	Infiltration Gallery
-	-	71.2	-	-	-	-	71.2	Tube Well
-	-	-	-	-	-	-	-	Other Facilities
<b>6,121.0</b>	<b>90.4</b>	<b>5,532.5</b>	<b>379.1</b>	<b>144.8</b>	<b>314.0</b>	<b>33.5</b>	<b>4,661.1</b>	<b>Chungju-si</b>
-	-	3,057.4	235.4	2.8	160.0	-	2,659.2	Reservoir
-	-	1,712.3	6.7	112.3	58.5	-	1,534.8	Pumping Station
-	-	-	-	-	-	-	-	Pumping & Drainage Station
-	-	-	-	-	-	-	-	Drainage Station
-	-	427.2	99.9	29.7	86.6	33.5	177.5	Weir
-	-	21.3	18.4	-	-	-	2.9	Infiltration Gallery
-	-	314.3	18.7	-	8.9	-	286.7	Tube Well
-	-	-	-	-	-	-	-	Other Facilities



## ③ 공사관할 Operated by KRC District Offices

Area : ha

수원공수 No. of Facilities				수리답면적 Irrigated Paddy Field Area				보조 수원공 수혜면적 Irrigated by Supple- mentary Facilities	Administrative Division Irrigation Facilities
계 Total	주 Main	보 조 Supple- mentary	부 속 Auxiliary	계 Total	구 역 내 On Project Area	구 역 외 Out of Project Area	기 타 Others		
<b>16.0</b>	<b>6.0</b>	<b>5.0</b>	<b>5.0</b>	<b>449.5</b>	<b>449.5</b>	-	-	<b>31.6</b>	<b>Yangyang-gun</b>
1.0	1.0	-	-	227.7	227.7	-	-	-	Reservoir
4.0	3.0	1.0	-	196.6	196.6	-	-	20.0	Pumping Station
-	-	-	-	-	-	-	-	-	Pumping & Drainage Station
3.0	-	-	3.0	-	-	-	-	-	Drainage Station
4.0	2.0	-	2.0	25.2	25.2	-	-	-	Weir
-	-	-	-	-	-	-	-	-	Infiltration Gallery
4.0	-	4.0	-	-	-	-	-	11.6	Tube Well
-	-	-	-	-	-	-	-	-	Other Facilities
<b>1,117.0</b>	<b>198.0</b>	<b>785.0</b>	<b>134.0</b>	<b>30,772.9</b>	<b>30,728.6</b>	<b>44.3</b>	-	<b>15,549.9</b>	<b>Chungcheongbuk-do</b>
187.0	123.0	64.0	-	22,935.3	22,903.1	32.2	-	811.9	Reservoir
211.0	62.0	141.0	8.0	6,857.6	6,845.5	12.1	-	4,978.4	Pumping Station
7.0	3.0	4.0	-	486.0	486.0	-	-	588.5	Pumping & Drainage Station
22.0	-	22.0	-	-	-	-	-	3,039.5	Drainage Station
536.0	9.0	437.0	90.0	449.7	449.7	-	-	5,660.1	Weir
28.0	1.0	8.0	19.0	44.3	44.3	-	-	77.5	Infiltration Gallery
126.0	-	109.0	17.0	-	-	-	-	394.0	Tube Well
-	-	-	-	-	-	-	-	-	Other Facilities
<b>12.0</b>	<b>4.0</b>	<b>7.0</b>	<b>1.0</b>	<b>1,707.6</b>	<b>1,707.6</b>	-	-	<b>723.5</b>	<b>Cheongju-si</b>
1.0	1.0	-	-	995.9	995.9	-	-	-	Reservoir
3.0	2.0	1.0	-	429.7	429.7	-	-	15.0	Pumping Station
1.0	1.0	-	-	282.0	282.0	-	-	-	Pumping & Drainage Station
4.0	-	4.0	-	-	-	-	-	462.8	Drainage Station
3.0	-	2.0	1.0	-	-	-	-	245.7	Weir
-	-	-	-	-	-	-	-	-	Infiltration Gallery
-	-	-	-	-	-	-	-	-	Tube Well
-	-	-	-	-	-	-	-	-	Other Facilities
<b>185.0</b>	<b>30.0</b>	<b>155.0</b>	-	<b>4,277.0</b>	<b>4,264.9</b>	<b>12.1</b>	-	<b>2,167.8</b>	<b>Chungju-si</b>
20.0	14.0	6.0	-	2,770.3	2,764.7	5.6	-	60.4	Reservoir
30.0	16.0	14.0	-	1,506.7	1,500.2	6.5	-	685.9	Pumping Station
-	-	-	-	-	-	-	-	-	Pumping & Drainage Station
-	-	-	-	-	-	-	-	-	Drainage Station
118.0	-	118.0	-	-	-	-	-	1,356.5	Weir
-	-	-	-	-	-	-	-	-	Infiltration Gallery
17.0	-	17.0	-	-	-	-	-	65.0	Tube Well
-	-	-	-	-	-	-	-	-	Other Facilities



Area : ha

답면적 Paddy Field Area	수리답율 (%) Percentage of Irrigated Paddy Field	한 발 빈 도 별 관 개 면 적 Irrigated Area by Frequency of Drought						Administrative Division Irrigation Facilities
		계 Total	평 년 Normal Years	3 년 3 Years	5 년 5 Years	7 년 7 Years	10년이상 Over 10 Years	
<b>2,808.0</b>	<b>80.9</b>	<b>2,271.8</b>	<b>423.8</b>	<b>107.0</b>	<b>257.7</b>	<b>145.8</b>	<b>1,337.5</b>	<b>Jecheon-si</b>
-	-	968.8	135.0	3.2	-	12.6	818.0	Reservoir
-	-	3.0	3.0	-	-	-	-	Pumping Station
-	-	-	-	-	-	-	-	Pumping & Drainage Station
-	-	-	-	-	-	-	-	Drainage Station
-	-	1,126.0	217.5	95.6	188.7	133.2	491.0	Weir
-	-	21.7	-	8.2	-	-	13.5	Infiltration Gallery
-	-	152.3	68.3	-	69.0	-	15.0	Tube Well
-	-	-	-	-	-	-	-	Other Facilities
<b>10,049.0</b>	<b>94.7</b>	<b>9,832.1</b>	<b>2,042.1</b>	<b>657.9</b>	<b>376.2</b>	<b>25.4</b>	<b>6,730.5</b>	<b>Cheongwon-gun</b>
-	-	3,810.4	375.0	114.9	239.0	10.1	3,071.4	Reservoir
-	-	3,626.1	270.3	-	-	-	3,355.8	Pumping Station
-	-	204.0	-	-	-	-	204.0	Pumping & Drainage Station
-	-	-	-	-	-	-	-	Drainage Station
-	-	1,243.3	479.0	529.0	135.2	8.3	91.8	Weir
-	-	56.7	31.2	14.0	2.0	7.0	2.5	Infiltration Gallery
-	-	891.6	886.6	-	-	-	5.0	Tube Well
-	-	-	-	-	-	-	-	Other Facilities
<b>5,011.0</b>	<b>84.0</b>	<b>4,209.1</b>	<b>656.4</b>	<b>206.2</b>	<b>221.5</b>	<b>9.0</b>	<b>3,116.0</b>	<b>Boeun-gun</b>
-	-	2,969.9	232.4	27.5	-	-	2,710.0	Reservoir
-	-	373.4	51.5	-	16.0	-	305.9	Pumping Station
-	-	-	-	-	-	-	-	Pumping & Drainage Station
-	-	-	-	-	-	-	-	Drainage Station
-	-	516.8	334.5	88.7	14.5	-	79.1	Weir
-	-	27.0	-	-	-	9.0	18.0	Infiltration Gallery
-	-	322.0	38.0	90.0	191.0	-	3.0	Tube Well
-	-	-	-	-	-	-	-	Other Facilities
<b>2,735.0</b>	<b>95.9</b>	<b>2,623.6</b>	<b>419.5</b>	<b>222.2</b>	<b>64.4</b>	<b>19.8</b>	<b>1,897.7</b>	<b>Okcheon-gun</b>
-	-	2,040.1	298.0	110.2	61.4	10.0	1,560.5	Reservoir
-	-	251.6	52.0	9.0	3.0	-	187.6	Pumping Station
-	-	-	-	-	-	-	-	Pumping & Drainage Station
-	-	-	-	-	-	-	-	Drainage Station
-	-	165.9	27.5	87.3	-	9.8	41.3	Weir
-	-	3.7	-	3.7	-	-	-	Infiltration Gallery
-	-	162.3	42.0	12.0	-	-	108.3	Tube Well
-	-	-	-	-	-	-	-	Other Facilities





③ 공사관할 Operated by KRC District Offices

Area : ha

수원공수 No. of Facilities				수리답면적 Irrigated Paddy Field Area				보조 수원공 수혜면적 Irrigated by Supple- mentary Facilities	Administrative Division Irrigation Facilities
계 Total	주 Main	보 조 Supple- mentary	부 속 Auxiliary	계 Total	구 역 내 On Project Area	구 역 외 Out of Project Area	기 타 Others		
<b>77.0</b>	<b>8.0</b>	<b>59.0</b>	<b>10.0</b>	<b>774.0</b>	<b>774.0</b>	-	-	<b>505.5</b>	<b>Jecheon-si</b>
15.0	8.0	7.0	-	774.0	774.0	-	-	224.0	Reservoir
-	-	-	-	-	-	-	-	-	Pumping Station
-	-	-	-	-	-	-	-	-	Pumping & Drainage Station
-	-	-	-	-	-	-	-	-	Drainage Station
48.0	-	46.0	2.0	-	-	-	-	235.0	Weir
9.0	-	1.0	8.0	-	-	-	-	3.5	Infiltration Gallery
5.0	-	5.0	-	-	-	-	-	43.0	Tube Well
-	-	-	-	-	-	-	-	-	Other Facilities
<b>83.0</b>	<b>24.0</b>	<b>58.0</b>	<b>1.0</b>	<b>6,456.6</b>	<b>6,451.2</b>	<b>5.4</b>	-	<b>3,768.4</b>	<b>Cheongwon-gun</b>
15.0	13.0	2.0	-	2,881.9	2,881.9	-	-	11.0	Reservoir
26.0	9.0	17.0	-	3,370.7	3,365.3	5.4	-	988.0	Pumping Station
6.0	2.0	4.0	-	204.0	204.0	-	-	588.5	Pumping & Drainage Station
8.0	-	8.0	-	-	-	-	-	1,735.0	Drainage Station
20.0	-	19.0	1.0	-	-	-	-	405.9	Weir
-	-	-	-	-	-	-	-	-	Infiltration Gallery
8.0	-	8.0	-	-	-	-	-	40.0	Tube Well
-	-	-	-	-	-	-	-	-	Other Facilities
<b>132.0</b>	<b>20.0</b>	<b>74.0</b>	<b>38.0</b>	<b>3,110.3</b>	<b>3,110.3</b>	-	-	<b>1,367.5</b>	<b>Boeun-gun</b>
19.0	10.0	9.0	-	2,626.0	2,626.0	-	-	109.7	Reservoir
41.0	6.0	34.0	1.0	171.6	171.6	-	-	741.0	Pumping Station
-	-	-	-	-	-	-	-	-	Pumping & Drainage Station
2.0	-	2.0	-	-	-	-	-	152.0	Drainage Station
55.0	4.0	15.0	36.0	312.7	312.7	-	-	302.8	Weir
5.0	-	4.0	1.0	-	-	-	-	30.0	Infiltration Gallery
10.0	-	10.0	-	-	-	-	-	32.0	Tube Well
-	-	-	-	-	-	-	-	-	Other Facilities
<b>120.0</b>	<b>17.0</b>	<b>98.0</b>	<b>5.0</b>	<b>1,775.8</b>	<b>1,772.6</b>	<b>3.2</b>	-	<b>714.9</b>	<b>Okcheon-gun</b>
27.0	15.0	12.0	-	1,633.0	1,629.8	3.2	-	65.7	Reservoir
9.0	2.0	6.0	1.0	142.8	142.8	-	-	166.0	Pumping Station
-	-	-	-	-	-	-	-	-	Pumping & Drainage Station
-	-	-	-	-	-	-	-	-	Drainage Station
55.0	-	54.0	1.0	-	-	-	-	405.2	Weir
3.0	-	-	3.0	-	-	-	-	-	Infiltration Gallery
26.0	-	26.0	-	-	-	-	-	78.0	Tube Well
-	-	-	-	-	-	-	-	-	Other Facilities



Area : ha

답면적 Paddy Field Area	수리답율 (%) Percentage of Irrigated Paddy Field	한 발 빈 도 별 관 개 면 적 Irrigated Area by Frequency of Drought						Administrative Division Irrigation Facilities
		계 Total	평 년 Normal Years	3 년 3 Years	5 년 5 Years	7 년 7 Years	10년이상 Over 10 Years	
<b>1,781.0</b>	<b>96.3</b>	<b>1,715.9</b>	<b>139.2</b>	<b>53.6</b>	<b>99.6</b>	<b>66.5</b>	<b>1,357.0</b>	<b>Yeongdong-gun</b>
-	-	1,045.0	128.7	53.6	80.6	2.0	780.1	Reservoir
-	-	638.4	10.5	-	19.0	64.5	544.4	Pumping Station
-	-	-	-	-	-	-	-	- Pumping & Drainage Station
-	-	-	-	-	-	-	-	- Drainage Station
-	-	32.5	-	-	-	-	32.5	Weir
-	-	-	-	-	-	-	-	- Infiltration Gallery
-	-	-	-	-	-	-	-	- Tube Well
-	-	-	-	-	-	-	-	- Other Facilities
<b>1,224.0</b>	<b>79.6</b>	<b>974.9</b>	<b>143.7</b>	<b>-</b>	<b>-</b>	<b>-</b>	<b>831.2</b>	<b>Jeungpyeong-gun</b>
-	-	883.4	52.2	-	-	-	831.2	Reservoir
-	-	-	-	-	-	-	-	- Pumping Station
-	-	10.1	10.1	-	-	-	-	- Pumping & Drainage Station
-	-	-	-	-	-	-	-	- Drainage Station
-	-	78.4	78.4	-	-	-	-	- Weir
-	-	-	-	-	-	-	-	- Infiltration Gallery
-	-	3.0	3.0	-	-	-	-	- Tube Well
-	-	-	-	-	-	-	-	- Other Facilities
<b>5,356.0</b>	<b>80.9</b>	<b>4,330.5</b>	<b>316.1</b>	<b>18.9</b>	<b>17.2</b>	<b>67.1</b>	<b>3,911.2</b>	<b>Jincheon-gun</b>
-	-	3,831.9	122.2	1.4	2.4	61.4	3,644.5	Reservoir
-	-	61.6	16.5	-	-	-	45.1	Pumping Station
-	-	-	-	-	-	-	-	- Pumping & Drainage Station
-	-	-	-	-	-	-	-	- Drainage Station
-	-	229.8	108.0	17.5	5.8	5.7	92.8	Weir
-	-	19.0	10.0	-	9.0	-	-	- Infiltration Gallery
-	-	188.2	59.4	-	-	-	128.8	Tube Well
-	-	-	-	-	-	-	-	- Other Facilities
<b>4,446.0</b>	<b>97.8</b>	<b>4,347.5</b>	<b>437.2</b>	<b>468.0</b>	<b>169.3</b>	<b>100.7</b>	<b>3,172.3</b>	<b>Goesan-gun</b>
-	-	2,499.9	165.5	94.1	20.0	37.5	2,182.8	Reservoir
-	-	763.1	3.0	-	7.0	-	753.1	Pumping Station
-	-	-	-	-	-	-	-	- Pumping & Drainage Station
-	-	-	-	-	-	-	-	- Drainage Station
-	-	680.2	203.7	128.9	120.7	47.8	179.1	Weir
-	-	111.3	-	17.0	21.6	15.4	57.3	Infiltration Gallery
-	-	293.0	65.0	228.0	-	-	-	Tube Well
-	-	-	-	-	-	-	-	- Other Facilities



## ③ 공사관할 Operated by KRC District Offices

Area : ha

수원공수 No. of Facilities				수리답면적 Irrigated Paddy Field Area				보조 수원공 수혜면적 Irrigated by Supple- mentary Facilities	Administrative Division Irrigation Facilities
계 Total	주 Main	보 조 Supple- mentary	부 속 Auxiliary	계 Total	구 역 내 On Project Area	구 역 외 Out of Project Area	기 타 Others		
<b>122.0</b>	<b>27.0</b>	<b>87.0</b>	<b>8.0</b>	<b>1,452.8</b>	<b>1,447.0</b>	<b>5.8</b>	-	<b>957.2</b>	<b>Yeongdong-gun</b>
18.0	12.0	6.0	-	844.4	838.8	5.6	-	88.6	Reservoir
22.0	14.0	5.0	3.0	575.9	575.7	0.2	-	99.6	Pumping Station
-	-	-	-	-	-	-	-	-	Pumping & Drainage Station
-	-	-	-	-	-	-	-	-	Drainage Station
65.0	1.0	63.0	1.0	32.5	32.5	-	-	733.0	Weir
4.0	-	-	4.0	-	-	-	-	-	Infiltration Gallery
13.0	-	13.0	-	-	-	-	-	36.0	Tube Well
-	-	-	-	-	-	-	-	-	Other Facilities
<b>30.0</b>	<b>2.0</b>	<b>27.0</b>	<b>1.0</b>	<b>831.2</b>	<b>831.2</b>	-	-	<b>287.2</b>	<b>Jeungpyeong-gun</b>
8.0	2.0	6.0	-	831.2	831.2	-	-	31.9	Reservoir
6.0	-	6.0	-	-	-	-	-	111.9	Pumping Station
-	-	-	-	-	-	-	-	-	Pumping & Drainage Station
-	-	-	-	-	-	-	-	-	Drainage Station
13.0	-	12.0	1.0	-	-	-	-	128.4	Weir
-	-	-	-	-	-	-	-	-	Infiltration Gallery
3.0	-	3.0	-	-	-	-	-	15.0	Tube Well
-	-	-	-	-	-	-	-	-	Other Facilities
<b>101.0</b>	<b>13.0</b>	<b>81.0</b>	<b>7.0</b>	<b>3,729.1</b>	<b>3,729.1</b>	-	-	<b>2,946.5</b>	<b>Jincheon-gun</b>
14.0	11.0	3.0	-	3,696.2	3,696.2	-	-	51.2	Reservoir
20.0	-	18.0	2.0	-	-	-	-	1,273.0	Pumping Station
-	-	-	-	-	-	-	-	-	Pumping & Drainage Station
6.0	-	6.0	-	-	-	-	-	513.7	Drainage Station
39.0	2.0	35.0	2.0	32.9	32.9	-	-	1,047.6	Weir
-	-	-	-	-	-	-	-	-	Infiltration Gallery
22.0	-	19.0	3.0	-	-	-	-	61.0	Tube Well
-	-	-	-	-	-	-	-	-	Other Facilities
<b>104.0</b>	<b>27.0</b>	<b>76.0</b>	<b>1.0</b>	<b>2,697.4</b>	<b>2,697.4</b>	-	-	<b>937.1</b>	<b>Goesan-gun</b>
19.0	16.0	3.0	-	2,087.7	2,087.7	-	-	80.0	Reservoir
22.0	10.0	11.0	1.0	565.4	565.4	-	-	264.0	Pumping Station
-	-	-	-	-	-	-	-	-	Pumping & Drainage Station
-	-	-	-	-	-	-	-	-	Drainage Station
58.0	-	58.0	-	-	-	-	-	546.1	Weir
4.0	1.0	3.0	-	44.3	44.3	-	-	44.0	Infiltration Gallery
1.0	-	1.0	-	-	-	-	-	3.0	Tube Well
-	-	-	-	-	-	-	-	-	Other Facilities

## 2.2 수리시설별 면적 Paddy Field Area by Irrigation Facilities

## 2.2.2 시군별 By Si and Gun

## ① 합 계 Sum

면적 : 헥타아르

시군 및 시설	수원공수 No. of Facilities				수리답면적 Irrigated Paddy Field Area				보조 수원공 수혜면적 Irrigated by Supple- mentary Facilities
	계 Total	주 Main	보 조 Supple- mentary	부 속 Auxiliary	계 Total	구 역 내 On Project Area	구 역 외 Out of Project Area	기 타 Others	
<b>음 성 군</b>	<b>375</b>	<b>192</b>	<b>121</b>	<b>62</b>	<b>4,764.6</b>	<b>4,743.8</b>	<b>20.8</b>	<b>-</b>	<b>1,396.4</b>
저 수 지	78	67	11	-	3,974.1	3,956.3	17.8	-	89.9
양 수 장	40	10	30	-	204.9	204.9	-	-	637.0
양 배 수 장	-	-	-	-	-	-	-	-	-
배 수 장	3	-	3	-	-	-	-	-	176.0
보	132	66	21	45	402.2	402.2	-	-	271.2
집 수 압 거	9	3	3	3	37.4	37.4	-	-	22.3
관 정	113	46	53	14	146.0	143.0	3.0	-	176.0
기 타 시 설	-	-	-	-	-	-	-	-	24.0
<b>단 양 군</b>	<b>380</b>	<b>329</b>	<b>49</b>	<b>2</b>	<b>440.6</b>	<b>433.5</b>	<b>7.1</b>	<b>-</b>	<b>126.3</b>
저 수 지	15	15	-	-	96.0	96.0	-	-	-
양 수 장	3	2	1	-	32.1	32.1	-	-	8.0
양 배 수 장	-	-	-	-	-	-	-	-	-
배 수 장	-	-	-	-	-	-	-	-	-
보	327	311	14	2	309.5	302.4	7.1	-	48.9
집 수 압 거	2	-	2	-	-	-	-	-	12.4
관 정	33	1	32	-	3.0	3.0	-	-	57.0
기 타 시 설	-	-	-	-	-	-	-	-	-
<b>충 청 남 도</b>	<b>6,538</b>	<b>4,171</b>	<b>2,033</b>	<b>334</b>	<b>123,822.7</b>	<b>119,864.8</b>	<b>551.0</b>	<b>3,406.9</b>	<b>70,979.5</b>
저 수 지	898	854	40	4	57,737.9	57,652.3	85.6	-	856.4
양 수 장	841	307	470	64	43,339.9	43,063.1	276.8	-	37,300.3
양 배 수 장	6	5	1	-	4,218.2	4,218.2	-	-	29.0
배 수 장	182	-	143	39	-	-	-	-	17,821.0
보	1,500	914	420	166	7,805.6	7,644.7	160.9	-	9,320.8
집 수 압 거	400	258	87	55	1,938.1	1,923.4	14.7	-	744.0
관 정	2,711	1,833	872	6	5,376.1	5,363.1	13.0	-	2,764.3
기 타 시 설	-	-	-	-	3,406.9	-	-	3,406.9	2,143.7
<b>천 안 시</b>	<b>662</b>	<b>389</b>	<b>219</b>	<b>54</b>	<b>4,687.8</b>	<b>4,668.2</b>	<b>19.1</b>	<b>0.5</b>	<b>4,216.9</b>
저 수 지	74	72	2	-	2,902.4	2,900.9	1.5	-	103.1
양 수 장	61	25	24	12	260.6	260.6	-	-	1,487.6
양 배 수 장	1	1	-	-	20.0	20.0	-	-	-
배 수 장	5	-	5	-	-	-	-	-	650.0
보	195	118	38	39	901.4	892.8	8.6	-	1,204.9
집 수 압 거	63	48	12	3	363.9	354.9	9.0	-	250.4
관 정	263	125	138	-	239.0	239.0	-	-	520.9
기 타 시 설	-	-	-	-	0.5	-	-	0.5	-

Area : ha

답면적 Paddy Field Area	수리답율 (%) Percentage of Irrigated Paddy Field	한 발 빈 도 별 관 개 면 적 Irrigated Area by Frequency of Drought						Administrative Division Irrigation Facilities
		계 Total	평 년 Normal Years	3 년 3 Years	5 년 5 Years	7 년 7 Years	10년이상 Over 10 Years	
<b>5,710.0</b>	<b>83.4</b>	<b>4,764.6</b>	<b>552.2</b>	<b>182.7</b>	<b>105.2</b>	<b>7.6</b>	<b>3,916.9</b>	<b>Eumseong-gun</b>
-	-	3,974.1	183.9	11.5	26.0	-	3,752.7	Reservoir
-	-	204.9	50.0	-	17.2	-	137.7	Pumping Station
-	-	-	-	-	-	-	-	- Pumping & Drainage Station
-	-	-	-	-	-	-	-	- Drainage Station
-	-	402.2	216.3	89.8	62.0	7.6	26.5	Weir
-	-	37.4	10.0	27.4	-	-	-	- Infiltration Gallery
-	-	146.0	92.0	54.0	-	-	-	- Tube Well
-	-	-	-	-	-	-	-	- Other Facilities
<b>444.0</b>	<b>99.2</b>	<b>440.6</b>	<b>77.4</b>	<b>25.1</b>	<b>52.3</b>	<b>83.3</b>	<b>202.5</b>	<b>Danyang-gun</b>
-	-	96.0	29.6	12.4	-	-	54.0	Reservoir
-	-	32.1	-	-	-	-	32.1	Pumping Station
-	-	-	-	-	-	-	-	- Pumping & Drainage Station
-	-	-	-	-	-	-	-	- Drainage Station
-	-	309.5	47.8	12.7	52.3	83.3	113.4	Weir
-	-	-	-	-	-	-	-	- Infiltration Gallery
-	-	3.0	-	-	-	-	3.0	Tube Well
-	-	-	-	-	-	-	-	- Other Facilities
<b>159,612.0</b>	<b>77.6</b>	<b>123,822.7</b>	<b>16,694.6</b>	<b>6,778.1</b>	<b>2,181.1</b>	<b>422.1</b>	<b>97,746.8</b>	<b>Chungcheongnam-do</b>
-	-	57,737.9	5,350.6	1,553.1	383.9	294.6	50,155.7	Reservoir
-	-	43,339.9	1,986.7	635.0	341.0	62.7	40,314.5	Pumping Station
-	-	4,218.2	20.0	-	-	-	4,198.2	Pumping & Drainage Station
-	-	-	-	-	-	-	-	- Drainage Station
-	-	7,805.6	3,793.5	2,236.4	476.6	35.0	1,264.1	Weir
-	-	1,938.1	737.2	856.1	37.1	27.7	280.0	Infiltration Gallery
-	-	5,376.1	1,399.7	1,497.5	942.5	2.1	1,534.3	Tube Well
-	-	3,406.9	3,406.9	-	-	-	-	- Other Facilities
<b>7,337.0</b>	<b>63.9</b>	<b>4,687.8</b>	<b>90.2</b>	<b>1,642.9</b>	<b>8.0</b>	<b>4.0</b>	<b>2,942.7</b>	<b>Cheonan-si</b>
-	-	2,902.4	40.0	489.9	6.0	-	2,366.5	Reservoir
-	-	260.6	-	72.6	-	-	188.0	Pumping Station
-	-	20.0	20.0	-	-	-	-	- Pumping & Drainage Station
-	-	-	-	-	-	-	-	- Drainage Station
-	-	901.4	20.7	583.8	-	-	296.9	Weir
-	-	363.9	-	304.6	2.0	4.0	53.3	Infiltration Gallery
-	-	239.0	9.0	192.0	-	-	38.0	Tube Well
-	-	0.5	0.5	-	-	-	-	- Other Facilities

## 2.2 수리시설별 면적 Paddy Field Area by Irrigation Facilities

## 2.2.2 시군별. By Si and Gun

② 시군관할 Operated by Si and Gun

면적 : 헥타아르

시군 및 시설	수원공수 No. of Facilities				수리답면적 Irrigated Paddy Field Area				보조 수원공 수혜면적 Irrigated by Supple- mentary Facilities
	계 Total	주 Main	보 조 Supple- mentary	부 속 Auxiliary	계 Total	구 역 내 On Project Area	구 역 외 Out of Project Area	기 타 Others	
<b>음 성 군</b>	<b>227</b>	<b>169</b>	<b>58</b>	<b>-</b>	<b>889.6</b>	<b>886.6</b>	<b>3.0</b>	<b>-</b>	<b>222.1</b>
저 수 지	48	47	1	-	233.4	233.4	-	-	0.5
양 수 장	10	9	1	-	142.2	142.2	-	-	3.0
양 배 수 장	-	-	-	-	-	-	-	-	-
배 수 장	1	-	1	-	-	-	-	-	-
보	70	64	6	-	330.6	330.6	-	-	17.3
집 수 압 거	6	3	3	-	37.4	37.4	-	-	22.3
관 정	92	46	46	-	146.0	143.0	3.0	-	155.0
기 타 시 설	-	-	-	-	-	-	-	-	24.0
<b>단 양 군</b>	<b>377</b>	<b>326</b>	<b>49</b>	<b>2</b>	<b>354.5</b>	<b>347.4</b>	<b>7.1</b>	<b>-</b>	<b>126.3</b>
저 수 지	14	14	-	-	42.0	42.0	-	-	-
양 수 장	1	-	1	-	-	-	-	-	8.0
양 배 수 장	-	-	-	-	-	-	-	-	-
배 수 장	-	-	-	-	-	-	-	-	-
보	327	311	14	2	309.5	302.4	7.1	-	48.9
집 수 압 거	2	-	2	-	-	-	-	-	12.4
관 정	33	1	32	-	3.0	3.0	-	-	57.0
기 타 시 설	-	-	-	-	-	-	-	-	-
<b>충 청 남 도</b>	<b>5,052</b>	<b>3,887</b>	<b>1,066</b>	<b>99</b>	<b>30,296.2</b>	<b>26,632.9</b>	<b>256.4</b>	<b>3,406.9</b>	<b>7,234.0</b>
저 수 지	674	663	7	4	7,820.7	7,802.6	18.1	-	118.8
양 수 장	293	232	45	16	5,381.3	5,329.5	51.8	-	749.9
양 배 수 장	1	1	-	-	20.0	20.0	-	-	-
배 수 장	10	-	5	5	-	-	-	-	190.3
보	1,088	902	143	43	6,389.4	6,230.6	158.8	-	955.4
집 수 압 거	366	256	80	30	1,901.8	1,887.1	14.7	-	626.1
관 정	2,620	1,833	786	1	5,376.1	5,363.1	13.0	-	2,449.8
기 타 시 설	-	-	-	-	3,406.9	-	-	3,406.9	2,143.7
<b>천 안 시</b>	<b>567</b>	<b>371</b>	<b>142</b>	<b>54</b>	<b>2,344.8</b>	<b>2,325.2</b>	<b>19.1</b>	<b>0.5</b>	<b>919.6</b>
저 수 지	54	54	-	-	559.4	557.9	1.5	-	-
양 수 장	37	25	-	12	260.6	260.6	-	-	-
양 배 수 장	1	1	-	-	20.0	20.0	-	-	-
배 수 장	-	-	-	-	-	-	-	-	-
보	164	118	7	39	901.4	892.8	8.6	-	191.2
집 수 압 거	63	48	12	3	363.9	354.9	9.0	-	250.4
관 정	248	125	123	-	239.0	239.0	-	-	478.0
기 타 시 설	-	-	-	-	0.5	-	-	0.5	-



## ③ 공사관할 Operated by KRC District Offices

Area : ha

수원공수 No. of Facilities				수리답면적 Irrigated Paddy Field Area				보조 수원공 수혜면적 Irrigated by Supple- mentary Facilities	Administrative Division Irrigation Facilities
계 Total	주 Main	보 조 Supple- mentary	부 속 Auxiliary	계 Total	구 역 내 On Project Area	구 역 외 Out of Project Area	기 타 Others		
<b>148.0</b>	<b>23.0</b>	<b>63.0</b>	<b>62.0</b>	<b>3,875.0</b>	<b>3,857.2</b>	<b>17.8</b>	-	<b>1,174.3</b>	<b>Emseong-gun</b>
30.0	20.0	10.0	-	3,740.7	3,722.9	17.8	-	89.4	Reservoir
30.0	1.0	29.0	-	62.7	62.7	-	-	634.0	Pumping Station
-	-	-	-	-	-	-	-	-	Pumping & Drainage Station
2.0	-	2.0	-	-	-	-	-	176.0	Drainage Station
62.0	2.0	15.0	45.0	71.6	71.6	-	-	253.9	Weir
3.0	-	-	3.0	-	-	-	-	-	Infiltration Gallery
21.0	-	7.0	14.0	-	-	-	-	21.0	Tube Well
-	-	-	-	-	-	-	-	-	Other Facilities
<b>3.0</b>	<b>3.0</b>	-	-	<b>86.1</b>	<b>86.1</b>	-	-	-	<b>Danyang-gun</b>
1.0	1.0	-	-	54.0	54.0	-	-	-	Reservoir
2.0	2.0	-	-	32.1	32.1	-	-	-	Pumping Station
-	-	-	-	-	-	-	-	-	Pumping & Drainage Station
-	-	-	-	-	-	-	-	-	Drainage Station
-	-	-	-	-	-	-	-	-	Weir
-	-	-	-	-	-	-	-	-	Infiltration Gallery
-	-	-	-	-	-	-	-	-	Tube Well
-	-	-	-	-	-	-	-	-	Other Facilities
<b>1,486.0</b>	<b>284.0</b>	<b>967.0</b>	<b>235.0</b>	<b>93,526.5</b>	<b>93,231.9</b>	<b>294.6</b>	-	<b>63,745.5</b>	<b>Chungcheongnam-do</b>
224.0	191.0	33.0	-	49,917.2	49,849.7	67.5	-	737.6	Reservoir
548.0	75.0	425.0	48.0	37,958.6	37,733.6	225.0	-	36,550.4	Pumping Station
5.0	4.0	1.0	-	4,198.2	4,198.2	-	-	29.0	Pumping & Drainage Station
172.0	-	138.0	34.0	-	-	-	-	17,630.7	Drainage Station
412.0	12.0	277.0	123.0	1,416.2	1,414.1	2.1	-	8,365.4	Weir
34.0	2.0	7.0	25.0	36.3	36.3	-	-	117.9	Infiltration Gallery
91.0	-	86.0	5.0	-	-	-	-	314.5	Tube Well
-	-	-	-	-	-	-	-	-	Other Facilities
<b>95.0</b>	<b>18.0</b>	<b>77.0</b>	-	<b>2,343.0</b>	<b>2,343.0</b>	-	-	<b>3,297.3</b>	<b>Cheonan-si</b>
20.0	18.0	2.0	-	2,343.0	2,343.0	-	-	103.1	Reservoir
24.0	-	24.0	-	-	-	-	-	1,487.6	Pumping Station
-	-	-	-	-	-	-	-	-	Pumping & Drainage Station
5.0	-	5.0	-	-	-	-	-	650.0	Drainage Station
31.0	-	31.0	-	-	-	-	-	1,013.7	Weir
-	-	-	-	-	-	-	-	-	Infiltration Gallery
15.0	-	15.0	-	-	-	-	-	42.9	Tube Well
-	-	-	-	-	-	-	-	-	Other Facilities



Area : ha

답면적 Paddy Field Area	수리답율 (%) Percentage of Irrigated Paddy Field	한 발 빈 도 별 관 개 면 적 Irrigated Area by Frequency of Drought						Administrative Division Irrigation Facilities
		계 Total	평 년 Normal Years	3 년 3 Years	5 년 5 Years	7 년 7 Years	10년이상 Over 10 Years	
<b>8,715.0</b>	<b>74.8</b>	<b>7,180.8</b>	<b>2,147.9</b>	<b>680.8</b>	<b>583.0</b>	<b>9.7</b>	<b>3,759.4</b>	<b>Gongju-si</b>
-	-	2,867.4	795.2	15.0	-	-	2,057.2	Reservoir
-	-	1,463.0	76.6	10.0	40.1	9.7	1,326.6	Pumping Station
-	-	-	-	-	-	-	-	- Pumping & Drainage Station
-	-	-	-	-	-	-	-	- Drainage Station
-	-	1,786.1	777.3	500.4	320.8	-	187.6	Weir
-	-	457.1	270.7	80.3	35.1	-	71.0	Infiltration Gallery
-	-	607.2	228.1	75.1	187.0	-	117.0	Tube Well
-	-	-	-	-	-	-	-	- Other Facilities
<b>9,707.0</b>	<b>65.4</b>	<b>6,348.0</b>	<b>1,472.7</b>	<b>70.1</b>	<b>330.6</b>	<b>-</b>	<b>4,474.6</b>	<b>Boryeong-si</b>
-	-	5,210.4	842.0	10.0	-	-	4,358.4	Reservoir
-	-	117.6	-	31.1	15.0	-	71.5	Pumping Station
-	-	-	-	-	-	-	-	- Pumping & Drainage Station
-	-	-	-	-	-	-	-	- Drainage Station
-	-	559.6	507.3	-	39.6	-	12.7	Weir
-	-	113.4	76.4	20.0	-	-	17.0	Infiltration Gallery
-	-	347.0	47.0	9.0	276.0	-	15.0	Tube Well
-	-	-	-	-	-	-	-	- Other Facilities
<b>11,435.0</b>	<b>83.4</b>	<b>9,541.5</b>	<b>1,386.4</b>	<b>582.9</b>	<b>35.0</b>	<b>111.0</b>	<b>7,426.2</b>	<b>Asan-si</b>
-	-	5,062.3	211.3	-	-	106.0	4,745.0	Reservoir
-	-	2,587.6	9.0	148.6	35.0	-	2,395.0	Pumping Station
-	-	-	-	-	-	-	-	- Pumping & Drainage Station
-	-	-	-	-	-	-	-	- Drainage Station
-	-	871.7	644.6	192.1	-	5.0	30.0	Weir
-	-	377.6	98.7	233.2	-	-	45.7	Infiltration Gallery
-	-	642.3	422.8	9.0	-	-	210.5	Tube Well
-	-	-	-	-	-	-	-	- Other Facilities
<b>21,730.0</b>	<b>65.0</b>	<b>14,133.0</b>	<b>758.0</b>	<b>451.9</b>	<b>104.8</b>	<b>2.7</b>	<b>12,815.6</b>	<b>Seosan-si</b>
-	-	5,425.4	453.0	37.0	-	2.7	4,932.7	Reservoir
-	-	7,964.5	31.3	87.6	28.3	-	7,817.3	Pumping Station
-	-	-	-	-	-	-	-	- Pumping & Drainage Station
-	-	-	-	-	-	-	-	- Drainage Station
-	-	410.3	240.8	55.4	67.5	-	46.6	Weir
-	-	48.6	32.9	5.7	-	-	10.0	Infiltration Gallery
-	-	284.2	-	266.2	9.0	-	9.0	Tube Well
-	-	-	-	-	-	-	-	- Other Facilities



## ③ 공사관할 Operated by KRC District Offices

Area : ha

수원공수 No. of Facilities				수리답면적 Irrigated Paddy Field Area				보조 수원공 수혜면적 Irrigated by Supple- mentary Facilities	Administrative Division Irrigation Facilities
계 Total	주 Main	보 조 Supple- mentary	부 속 Auxiliary	계 Total	구 역 내 On Project Area	구 역 외 Out of Project Area	기 타 Others		
<b>135.0</b>	<b>20.0</b>	<b>69.0</b>	<b>46.0</b>	<b>3,568.1</b>	<b>3,343.1</b>	<b>225.0</b>	-	<b>3,283.0</b>	<b>Gongju-si</b>
12.0	11.0	1.0	-	1,975.8	1,975.8	-	-	15.4	Reservoir
40.0	6.0	33.0	1.0	1,257.2	1,032.2	225.0	-	1,782.6	Pumping Station
1.0	-	1.0	-	-	-	-	-	29.0	Pumping & Drainage Station
14.0	-	14.0	-	-	-	-	-	1,349.5	Drainage Station
43.0	2.0	3.0	38.0	300.0	300.0	-	-	60.0	Weir
8.0	1.0	-	7.0	35.1	35.1	-	-	-	Infiltration Gallery
17.0	-	17.0	-	-	-	-	-	46.5	Tube Well
-	-	-	-	-	-	-	-	-	Other Facilities
<b>147.0</b>	<b>27.0</b>	<b>62.0</b>	<b>58.0</b>	<b>4,454.6</b>	<b>4,454.6</b>	-	-	<b>2,794.4</b>	<b>Boryeong-si</b>
30.0	23.0	7.0	-	4,342.3	4,342.3	-	-	100.1	Reservoir
39.0	2.0	37.0	-	71.5	71.5	-	-	2,476.3	Pumping Station
-	-	-	-	-	-	-	-	-	Pumping & Drainage Station
2.0	-	-	2.0	-	-	-	-	-	Drainage Station
60.0	1.0	4.0	55.0	39.6	39.6	-	-	160.0	Weir
1.0	1.0	-	-	1.2	1.2	-	-	-	Infiltration Gallery
15.0	-	14.0	1.0	-	-	-	-	58.0	Tube Well
-	-	-	-	-	-	-	-	-	Other Facilities
<b>108.0</b>	<b>24.0</b>	<b>77.0</b>	<b>7.0</b>	<b>7,655.7</b>	<b>7,613.6</b>	<b>42.1</b>	-	<b>5,449.8</b>	<b>Asan-si</b>
18.0	18.0	-	-	4,800.5	4,760.5	40.0	-	-	Reservoir
51.0	5.0	46.0	-	2,264.1	2,264.1	-	-	3,281.3	Pumping Station
-	-	-	-	-	-	-	-	-	Pumping & Drainage Station
8.0	-	8.0	-	-	-	-	-	1,259.5	Drainage Station
17.0	1.0	16.0	-	591.1	589.0	2.1	-	780.0	Weir
7.0	-	4.0	3.0	-	-	-	-	109.0	Infiltration Gallery
7.0	-	3.0	4.0	-	-	-	-	20.0	Tube Well
-	-	-	-	-	-	-	-	-	Other Facilities
<b>87.0</b>	<b>21.0</b>	<b>62.0</b>	<b>4.0</b>	<b>12,518.5</b>	<b>12,499.3</b>	<b>19.2</b>	-	<b>2,276.4</b>	<b>Seosan-si</b>
16.0	15.0	1.0	-	4,801.2	4,782.0	19.2	-	108.8	Reservoir
22.0	6.0	16.0	-	7,717.3	7,717.3	-	-	996.4	Pumping Station
-	-	-	-	-	-	-	-	-	Pumping & Drainage Station
4.0	-	-	4.0	-	-	-	-	-	Drainage Station
41.0	-	41.0	-	-	-	-	-	1,151.2	Weir
-	-	-	-	-	-	-	-	-	Infiltration Gallery
4.0	-	4.0	-	-	-	-	-	20.0	Tube Well
-	-	-	-	-	-	-	-	-	Other Facilities



Area : ha

답면적 Paddy Field Area	수리답율 (%) Percentage of Irrigated Paddy Field	한 발 빈 도 별 관 개 면 적 Irrigated Area by Frequency of Drought						Administrative Division Irrigation Facilities
		계 Total	평 년 Normal Years	3 년 3 Years	5 년 5 Years	7 년 7 Years	10년이상 Over 10 Years	
<b>13,120.0</b>	<b>92.7</b>	<b>12,156.1</b>	<b>715.4</b>	<b>52.8</b>	<b>6.1</b>	<b>8.5</b>	<b>11,373.3</b>	<b>Nonsan-si</b>
-	-	7,211.4	439.8	8.0	6.1	8.5	6,749.0	Reservoir
-	-	557.6	-	-	-	-	557.6	Pumping Station
-	-	3,502.9	-	-	-	-	3,502.9	Pumping & Drainage Station
-	-	-	-	-	-	-	-	Drainage Station
-	-	365.2	275.6	44.8	-	-	44.8	Weir
-	-	-	-	-	-	-	-	Infiltration Gallery
-	-	519.0	-	-	-	-	519.0	Tube Well
-	-	-	-	-	-	-	-	Other Facilities
<b>315.0</b>	<b>63.7</b>	<b>200.7</b>	<b>4.9</b>	<b>21.9</b>	<b>-</b>	<b>-</b>	<b>173.9</b>	<b>Gyeryong-si</b>
-	-	86.0	-	-	-	-	86.0	Reservoir
-	-	-	-	-	-	-	-	Pumping Station
-	-	-	-	-	-	-	-	Pumping & Drainage Station
-	-	-	-	-	-	-	-	Drainage Station
-	-	95.9	2.9	21.9	-	-	71.1	Weir
-	-	-	-	-	-	-	-	Infiltration Gallery
-	-	18.8	2.0	-	-	-	16.8	Tube Well
-	-	-	-	-	-	-	-	Other Facilities
<b>21,726.0</b>	<b>86.9</b>	<b>18,889.1</b>	<b>1,387.8</b>	<b>259.7</b>	<b>199.0</b>	<b>-</b>	<b>17,042.6</b>	<b>dangjin-si</b>
-	-	1,546.9	322.5	224.8	50.0	-	949.6	Reservoir
-	-	16,236.3	168.3	-	-	-	16,068.0	Pumping Station
-	-	-	-	-	-	-	-	Pumping & Drainage Station
-	-	-	-	-	-	-	-	Drainage Station
-	-	17.3	16.0	1.3	-	-	-	Weir
-	-	13.7	2.6	11.1	-	-	-	Infiltration Gallery
-	-	284.1	87.6	22.5	149.0	-	25.0	Tube Well
-	-	790.8	790.8	-	-	-	-	Other Facilities
<b>2,331.0</b>	<b>96.8</b>	<b>2,256.9</b>	<b>729.7</b>	<b>67.1</b>	<b>303.2</b>	<b>58.5</b>	<b>1,098.4</b>	<b>Geumsan-gun</b>
-	-	1,276.0	494.9	24.6	16.6	15.8	724.1	Reservoir
-	-	222.0	6.0	-	7.4	3.0	205.6	Pumping Station
-	-	-	-	-	-	-	-	Pumping & Drainage Station
-	-	-	-	-	-	-	-	Drainage Station
-	-	381.7	135.3	24.0	28.7	30.0	163.7	Weir
-	-	44.7	20.5	9.5	-	9.7	5.0	Infiltration Gallery
-	-	332.5	73.0	9.0	250.5	-	-	Tube Well
-	-	-	-	-	-	-	-	Other Facilities





③ 공사관할 Operated by KRC District Offices

Area : ha

수원공수 No. of Facilities				수리답면적 Irrigated Paddy Field Area				보조 수원공 수혜면적 Irrigated by Supple- mentary Facilities	Administrative Division Irrigation Facilities
계 Total	주 Main	보 조 Supple- mentary	부 속 Auxiliary	계 Total	구 역 내 On Project Area	구 역 외 Out of Project Area	기 타 Others		
<b>216.0</b>	<b>16.0</b>	<b>177.0</b>	<b>23.0</b>	<b>10,765.0</b>	<b>10,765.0</b>	-	-	<b>18,049.8</b>	<b>Nonsan-si</b>
27.0	9.0	18.0	-	6,704.5	6,704.5	-	-	185.2	Reservoir
85.0	4.0	75.0	6.0	557.6	557.6	-	-	11,002.0	Pumping Station
3.0	3.0	-	-	3,502.9	3,502.9	-	-	-	Pumping & Drainage Station
25.0	-	25.0	-	-	-	-	-	5,512.6	Drainage Station
64.0	-	47.0	17.0	-	-	-	-	1,307.2	Weir
2.0	-	2.0	-	-	-	-	-	5.9	Infiltration Gallery
10.0	-	10.0	-	-	-	-	-	36.9	Tube Well
-	-	-	-	-	-	-	-	-	Other Facilities
-	-	-	-	-	-	-	-	-	<b>Gyeryong-si</b>
-	-	-	-	-	-	-	-	-	Reservoir
-	-	-	-	-	-	-	-	-	Pumping Station
-	-	-	-	-	-	-	-	-	Pumping & Drainage Station
-	-	-	-	-	-	-	-	-	Drainage Station
-	-	-	-	-	-	-	-	-	Weir
-	-	-	-	-	-	-	-	-	Infiltration Gallery
-	-	-	-	-	-	-	-	-	Tube Well
-	-	-	-	-	-	-	-	-	Other Facilities
<b>96.0</b>	<b>14.0</b>	<b>49.0</b>	<b>33.0</b>	<b>17,156.0</b>	<b>17,156.0</b>	-	-	<b>4,510.9</b>	<b>dangjin-si</b>
10.0	7.0	3.0	-	1,088.0	1,088.0	-	-	195.0	Reservoir
71.0	7.0	38.0	26.0	16,068.0	16,068.0	-	-	3,485.5	Pumping Station
-	-	-	-	-	-	-	-	-	Pumping & Drainage Station
8.0	-	2.0	6.0	-	-	-	-	563.0	Drainage Station
7.0	-	6.0	1.0	-	-	-	-	267.4	Weir
-	-	-	-	-	-	-	-	-	Infiltration Gallery
-	-	-	-	-	-	-	-	-	Tube Well
-	-	-	-	-	-	-	-	-	Other Facilities
<b>67.0</b>	<b>10.0</b>	<b>49.0</b>	<b>8.0</b>	<b>747.0</b>	<b>747.0</b>	-	-	<b>617.9</b>	<b>Geumsan-gun</b>
9.0	8.0	1.0	-	685.4	685.4	-	-	30.0	Reservoir
5.0	2.0	3.0	-	61.6	61.6	-	-	27.0	Pumping Station
-	-	-	-	-	-	-	-	-	Pumping & Drainage Station
-	-	-	-	-	-	-	-	-	Drainage Station
38.0	-	38.0	-	-	-	-	-	530.7	Weir
8.0	-	-	8.0	-	-	-	-	-	Infiltration Gallery
7.0	-	7.0	-	-	-	-	-	30.2	Tube Well
-	-	-	-	-	-	-	-	-	Other Facilities

## 2.2 수리시설별 면적 Paddy Field Area by Irrigation Facilities

## 2.2.2 시군별 By Si and Gun

## ① 합 계 Sum

면적 : 헥타아르

시군 및 시설	수원공수 No. of Facilities				수리답면적 Irrigated Paddy Field Area				보조 수원공 수혜면적 Irrigated by Supple- mentary Facilities
	계 Total	주 Main	보 조 Supple- mentary	부 속 Auxiliary	계 Total	구 역 내 On Project Area	구 역 외 Out of Project Area	기 타 Others	
<b>부 여 군</b>	<b>621</b>	<b>385</b>	<b>231</b>	<b>5</b>	<b>11,047.2</b>	<b>11,030.2</b>	<b>17.0</b>	<b>-</b>	<b>9,598.0</b>
저 수 지	107	106	1	-	3,591.0	3,588.7	2.3	-	20.1
양 수 장	111	60	51	-	5,725.5	5,710.8	14.7	-	3,026.1
양 배 수 장	1	1	-	-	695.3	695.3	-	-	-
배 수 장	59	-	54	5	-	-	-	-	5,525.5
보	119	67	52	-	431.5	431.5	-	-	756.9
집 수 압 거	57	46	11	-	242.2	242.2	-	-	45.0
관 정	167	105	62	-	361.7	361.7	-	-	224.4
기 타 시 설	-	-	-	-	-	-	-	-	-
<b>서 천 군</b>	<b>174</b>	<b>78</b>	<b>92</b>	<b>4</b>	<b>8,857.7</b>	<b>8,857.7</b>	<b>-</b>	<b>-</b>	<b>5,449.1</b>
저 수 지	20	18	2	-	5,899.6	5,899.6	-	-	7.9
양 수 장	27	2	25	-	2,798.2	2,798.2	-	-	4,761.2
양 배 수 장	-	-	-	-	-	-	-	-	-
배 수 장	4	-	-	4	-	-	-	-	-
보	17	-	17	-	-	-	-	-	530.2
집 수 압 거	1	-	1	-	-	-	-	-	10.0
관 정	105	58	47	-	159.9	159.9	-	-	132.0
기 타 시 설	-	-	-	-	-	-	-	-	7.8
<b>청 양 군</b>	<b>618</b>	<b>471</b>	<b>111</b>	<b>36</b>	<b>6,219.2</b>	<b>6,120.2</b>	<b>-</b>	<b>99.0</b>	<b>1,822.1</b>
저 수 지	87	87	-	-	3,136.8	3,136.8	-	-	-
양 수 장	72	33	36	3	1,226.4	1,226.4	-	-	867.2
양 배 수 장	-	-	-	-	-	-	-	-	-
배 수 장	16	-	1	15	-	-	-	-	8.0
보	179	119	49	11	1,030.5	1,030.5	-	-	793.2
집 수 압 거	40	19	14	7	193.4	193.4	-	-	83.8
관 정	224	213	11	-	533.1	533.1	-	-	32.6
기 타 시 설	-	-	-	-	99.0	-	-	99.0	37.3
<b>홍 성 군</b>	<b>414</b>	<b>254</b>	<b>154</b>	<b>6</b>	<b>6,336.9</b>	<b>5,070.8</b>	<b>64.4</b>	<b>1,201.7</b>	<b>1,817.1</b>
저 수 지	44	44	-	-	3,511.5	3,493.9	17.6	-	-
양 수 장	33	20	13	-	1,008.4	986.3	22.1	-	728.4
양 배 수 장	-	-	-	-	-	-	-	-	-
배 수 장	8	-	6	2	-	-	-	-	399.6
보	52	39	13	-	145.1	122.4	22.7	-	227.8
집 수 압 거	12	8	-	4	30.8	28.8	2.0	-	-
관 정	265	143	122	-	439.4	439.4	-	-	461.3
기 타 시 설	-	-	-	-	1,201.7	-	-	1,201.7	-

Area : ha

답면적 Paddy Field Area	수리답율 (%) Percentage of Irrigated Paddy Field	한 발 빈 도 별 관 개 면 적 Irrigated Area by Frequency of Drought						Administrative Division Irrigation Facilities
		계 Total	평 년 Normal Years	3 년 3 Years	5 년 5 Years	7 년 7 Years	10년이상 Over 10 Years	
<b>12,928.0</b>	<b>85.5</b>	<b>11,047.2</b>	<b>1,288.8</b>	<b>151.5</b>	<b>15.7</b>	<b>14.0</b>	<b>9,577.2</b>	<b>Buyeo-gun</b>
-	-	3,591.0	682.1	4.0	5.5	-	2,899.4	Reservoir
-	-	5,725.5	92.0	48.1	10.2	-	5,575.2	Pumping Station
-	-	695.3	-	-	-	-	695.3	Pumping & Drainage Station
-	-	-	-	-	-	-	-	Drainage Station
-	-	431.5	369.8	36.0	-	-	25.7	Weir
-	-	242.2	139.9	23.7	-	14.0	64.6	Infiltration Gallery
-	-	361.7	5.0	39.7	-	-	317.0	Tube Well
-	-	-	-	-	-	-	-	Other Facilities
<b>10,939.0</b>	<b>81.0</b>	<b>8,857.7</b>	<b>179.1</b>	<b>25.8</b>	<b>9.0</b>	<b>-</b>	<b>8,643.8</b>	<b>Seocheon-gun</b>
-	-	5,899.6	98.1	-	-	-	5,801.5	Reservoir
-	-	2,798.2	-	-	-	-	2,798.2	Pumping Station
-	-	-	-	-	-	-	-	Pumping & Drainage Station
-	-	-	-	-	-	-	-	Drainage Station
-	-	-	-	-	-	-	-	Weir
-	-	-	-	-	-	-	-	Infiltration Gallery
-	-	159.9	81.0	25.8	9.0	-	44.1	Tube Well
-	-	-	-	-	-	-	-	Other Facilities
<b>6,613.0</b>	<b>94.0</b>	<b>6,219.2</b>	<b>564.7</b>	<b>1,942.8</b>	<b>105.2</b>	<b>50.0</b>	<b>3,556.5</b>	<b>Cheongyang-gun</b>
-	-	3,136.8	119.0	588.7	64.2	-	2,364.9	Reservoir
-	-	1,226.4	103.5	138.5	-	50.0	934.4	Pumping Station
-	-	-	-	-	-	-	-	Pumping & Drainage Station
-	-	-	-	-	-	-	-	Drainage Station
-	-	1,030.5	110.7	666.0	20.0	-	233.8	Weir
-	-	193.4	20.0	162.0	-	-	11.4	Infiltration Gallery
-	-	533.1	112.5	387.6	21.0	-	12.0	Tube Well
-	-	99.0	99.0	-	-	-	-	Other Facilities
<b>10,261.0</b>	<b>61.8</b>	<b>6,336.9</b>	<b>1,880.8</b>	<b>235.3</b>	<b>72.0</b>	<b>2.1</b>	<b>4,146.7</b>	<b>Hongseong-gun</b>
-	-	3,511.5	347.9	2.0	-	-	3,161.6	Reservoir
-	-	1,008.4	88.5	22.3	43.0	-	854.6	Pumping Station
-	-	-	-	-	-	-	-	Pumping & Drainage Station
-	-	-	-	-	-	-	-	Drainage Station
-	-	145.1	91.1	36.5	-	-	17.5	Weir
-	-	30.8	24.8	6.0	-	-	-	Infiltration Gallery
-	-	439.4	126.8	168.5	29.0	2.1	113.0	Tube Well
-	-	1,201.7	1,201.7	-	-	-	-	Other Facilities

## 2.2 수리시설별 면적 Paddy Field Area by Irrigation Facilities

## 2.2.2 시군별. By Si and Gun

② 시군관할 Operated by Si and Gun

면적 : 헥타아르

시군 및 시설	수원공수 No. of Facilities				수리답면적 Irrigated Paddy Field Area				보조 수원공 수혜면적 Irrigated by Supple- mentary Facilities
	계 Total	주 Main	보 조 Supple- mentary	부 속 Auxiliary	계 Total	구 역 내 On Project Area	구 역 외 Out of Project Area	기 타 Others	
<b>부 여 군</b>	<b>470</b>	<b>353</b>	<b>114</b>	<b>3</b>	<b>2,227.4</b>	<b>2,210.4</b>	<b>17.0</b>	<b>-</b>	<b>355.4</b>
저 수 지	97	96	1	-	712.8	710.5	2.3	-	20.1
양 수 장	43	40	3	-	498.4	483.7	14.7	-	60.0
양 배 수 장	-	-	-	-	-	-	-	-	-
배 수 장	6	-	3	3	-	-	-	-	5.0
보	106	66	40	-	412.3	412.3	-	-	18.9
집 수 압 거	56	46	10	-	242.2	242.2	-	-	42.0
관 정	162	105	57	-	361.7	361.7	-	-	209.4
기 타 시 설	-	-	-	-	-	-	-	-	-
<b>서 천 군</b>	<b>125</b>	<b>70</b>	<b>55</b>	<b>-</b>	<b>312.1</b>	<b>312.1</b>	<b>-</b>	<b>-</b>	<b>190.3</b>
저 수 지	13	11	2	-	148.0	148.0	-	-	7.9
양 수 장	2	1	1	-	4.2	4.2	-	-	10.0
양 배 수 장	-	-	-	-	-	-	-	-	-
배 수 장	-	-	-	-	-	-	-	-	-
보	4	-	4	-	-	-	-	-	22.6
집 수 압 거	1	-	1	-	-	-	-	-	10.0
관 정	105	58	47	-	159.9	159.9	-	-	132.0
기 타 시 설	-	-	-	-	-	-	-	-	7.8
<b>청 양 군</b>	<b>486</b>	<b>436</b>	<b>46</b>	<b>4</b>	<b>2,732.3</b>	<b>2,633.3</b>	<b>-</b>	<b>99.0</b>	<b>251.1</b>
저 수 지	61	61	-	-	760.2	760.2	-	-	-
양 수 장	35	26	6	3	399.2	399.2	-	-	72.1
양 배 수 장	-	-	-	-	-	-	-	-	-
배 수 장	1	-	-	1	-	-	-	-	-
보	138	117	21	-	747.4	747.4	-	-	45.3
집 수 압 거	33	19	14	-	193.4	193.4	-	-	83.8
관 정	218	213	5	-	533.1	533.1	-	-	12.6
기 타 시 설	-	-	-	-	99.0	-	-	99.0	37.3
<b>홍 성 군</b>	<b>363</b>	<b>237</b>	<b>122</b>	<b>4</b>	<b>2,399.9</b>	<b>1,142.1</b>	<b>56.1</b>	<b>1,201.7</b>	<b>469.8</b>
저 수 지	35	35	-	-	402.1	392.8	9.3	-	-
양 수 장	12	12	-	-	180.8	158.7	22.1	-	-
양 배 수 장	-	-	-	-	-	-	-	-	-
배 수 장	-	-	-	-	-	-	-	-	-
보	44	39	5	-	145.1	122.4	22.7	-	33.5
집 수 압 거	12	8	-	4	30.8	28.8	2.0	-	-
관 정	260	143	117	-	439.4	439.4	-	-	436.3
기 타 시 설	-	-	-	-	1,201.7	-	-	1,201.7	-

## ③ 공사관할 Operated by KRC District Offices

Area : ha

수원공수 No. of Facilities				수리답면적 Irrigated Paddy Field Area				보조 수원공 수혜면적 Irrigated by Supple- mentary Facilities	Administrative Division Irrigation Facilities
계 Total	주 Main	보 조 Supple- mentary	부 속 Auxiliary	계 Total	구 역 내 On Project Area	구 역 외 Out of Project Area	기 타 Others		
<b>151.0</b>	<b>32.0</b>	<b>117.0</b>	<b>2.0</b>	<b>8,819.8</b>	<b>8,819.8</b>	-	-	<b>9,242.6</b>	<b>Buyeo-gun</b>
10.0	10.0	-	-	2,878.2	2,878.2	-	-	-	Reservoir
68.0	20.0	48.0	-	5,227.1	5,227.1	-	-	2,966.1	Pumping Station
1.0	1.0	-	-	695.3	695.3	-	-	-	Pumping & Drainage Station
53.0	-	51.0	2.0	-	-	-	-	5,520.5	Drainage Station
13.0	1.0	12.0	-	19.2	19.2	-	-	738.0	Weir
1.0	-	1.0	-	-	-	-	-	3.0	Infiltration Gallery
5.0	-	5.0	-	-	-	-	-	15.0	Tube Well
-	-	-	-	-	-	-	-	-	Other Facilities
<b>49.0</b>	<b>8.0</b>	<b>37.0</b>	<b>4.0</b>	<b>8,545.6</b>	<b>8,545.6</b>	-	-	<b>5,258.8</b>	<b>Seocheon-gun</b>
7.0	7.0	-	-	5,751.6	5,751.6	-	-	-	Reservoir
25.0	1.0	24.0	-	2,794.0	2,794.0	-	-	4,751.2	Pumping Station
-	-	-	-	-	-	-	-	-	Pumping & Drainage Station
4.0	-	-	4.0	-	-	-	-	-	Drainage Station
13.0	-	13.0	-	-	-	-	-	507.6	Weir
-	-	-	-	-	-	-	-	-	Infiltration Gallery
-	-	-	-	-	-	-	-	-	Tube Well
-	-	-	-	-	-	-	-	-	Other Facilities
<b>132.0</b>	<b>35.0</b>	<b>65.0</b>	<b>32.0</b>	<b>3,486.9</b>	<b>3,486.9</b>	-	-	<b>1,571.0</b>	<b>Cheongyang-gun</b>
26.0	26.0	-	-	2,376.6	2,376.6	-	-	-	Reservoir
37.0	7.0	30.0	-	827.2	827.2	-	-	795.1	Pumping Station
-	-	-	-	-	-	-	-	-	Pumping & Drainage Station
15.0	-	1.0	14.0	-	-	-	-	8.0	Drainage Station
41.0	2.0	28.0	11.0	283.1	283.1	-	-	747.9	Weir
7.0	-	-	7.0	-	-	-	-	-	Infiltration Gallery
6.0	-	6.0	-	-	-	-	-	20.0	Tube Well
-	-	-	-	-	-	-	-	-	Other Facilities
<b>51.0</b>	<b>17.0</b>	<b>32.0</b>	<b>2.0</b>	<b>3,937.0</b>	<b>3,928.7</b>	<b>8.3</b>	-	<b>1,347.3</b>	<b>Hongseong-gun</b>
9.0	9.0	-	-	3,109.4	3,101.1	8.3	-	-	Reservoir
21.0	8.0	13.0	-	827.6	827.6	-	-	728.4	Pumping Station
-	-	-	-	-	-	-	-	-	Pumping & Drainage Station
8.0	-	6.0	2.0	-	-	-	-	399.6	Drainage Station
8.0	-	8.0	-	-	-	-	-	194.3	Weir
-	-	-	-	-	-	-	-	-	Infiltration Gallery
5.0	-	5.0	-	-	-	-	-	25.0	Tube Well
-	-	-	-	-	-	-	-	-	Other Facilities



Area : ha

답면적 Paddy Field Area	수리답율 (%) Percentage of Irrigated Paddy Field	한 발 빈 도 별 관 개 면 적 Irrigated Area by Frequency of Drought						Administrative Division Irrigation Facilities
		계 Total	평 년 Normal Years	3 년 3 Years	5 년 5 Years	7 년 7 Years	10년이상 Over 10 Years	
<b>12,351.0</b>	<b>84.3</b>	<b>10,416.3</b>	<b>1,897.4</b>	<b>502.1</b>	-	<b>25.3</b>	<b>7,991.5</b>	<b>Yesan-gun</b>
-	-	7,730.3	180.8	149.1	-	25.3	7,375.1	Reservoir
-	-	669.1	246.4	20.1	-	-	402.6	Pumping Station
-	-	-	-	-	-	-	-	- Pumping & Drainage Station
-	-	-	-	-	-	-	-	- Drainage Station
-	-	688.8	527.1	45.8	-	-	115.9	Weir
-	-	21.5	21.5	-	-	-	-	- Infiltration Gallery
-	-	494.9	109.9	287.1	-	-	97.9	Tube Well
-	-	811.7	811.7	-	-	-	-	- Other Facilities
<b>10,104.0</b>	<b>54.9</b>	<b>5,551.5</b>	<b>2,190.8</b>	<b>90.5</b>	<b>409.5</b>	<b>136.3</b>	<b>2,724.4</b>	<b>Taeon-gun</b>
-	-	2,280.5	324.0	-	235.5	136.3	1,584.7	Reservoir
-	-	2,503.1	1,165.1	56.1	162.0	-	1,119.9	Pumping Station
-	-	-	-	-	-	-	-	- Pumping & Drainage Station
-	-	-	-	-	-	-	-	- Drainage Station
-	-	120.5	74.3	28.4	-	-	17.8	Weir
-	-	31.2	29.2	-	-	-	2.0	Infiltration Gallery
-	-	113.0	95.0	6.0	12.0	-	-	- Tube Well
-	-	503.2	503.2	-	-	-	-	- Other Facilities
<b>141,873.0</b>	<b>82.6</b>	<b>117,161.9</b>	<b>12,447.8</b>	<b>4,255.2</b>	<b>2,482.0</b>	<b>521.9</b>	<b>97,455.0</b>	<b>Jeollabuk-do</b>
-	-	95,536.4	8,466.5	1,566.5	1,006.2	347.3	84,149.9	Reservoir
-	-	4,232.4	620.8	418.2	218.3	43.0	2,932.1	Pumping Station
-	-	7,489.9	-	-	-	-	7,489.9	Pumping & Drainage Station
-	-	-	-	-	-	-	-	- Drainage Station
-	-	4,975.6	1,969.7	882.1	57.5	85.2	1,981.1	Weir
-	-	560.4	352.5	124.4	5.2	2.0	76.3	Infiltration Gallery
-	-	4,288.2	1,038.3	1,185.0	1,194.8	44.4	825.7	Tube Well
-	-	79.0	-	79.0	-	-	-	- Other Facilities
<b>3,416.0</b>	<b>66.2</b>	<b>2,259.8</b>	<b>179.1</b>	<b>67.8</b>	<b>130.6</b>	-	<b>1,882.3</b>	<b>Jeonju-si</b>
-	-	2,025.8	106.1	14.8	127.6	-	1,777.3	Reservoir
-	-	-	-	-	-	-	-	- Pumping Station
-	-	-	-	-	-	-	-	- Pumping & Drainage Station
-	-	-	-	-	-	-	-	- Drainage Station
-	-	-	-	-	-	-	-	- Weir
-	-	-	-	-	-	-	-	- Infiltration Gallery
-	-	234.0	73.0	53.0	3.0	-	105.0	Tube Well
-	-	-	-	-	-	-	-	- Other Facilities





## ③ 공사관할 Operated by KRC District Offices

Area : ha

수원공수 No. of Facilities				수리답면적 Irrigated Paddy Field Area				보조 수원공 수혜면적 Irrigated by Supple- mentary Facilities	Administrative Division Irrigation Facilities
계 Total	주 Main	보 조 Supple- mentary	부 속 Auxiliary	계 Total	구 역 내 On Project Area	구 역 외 Out of Project Area	기 타 Others		
<b>117.0</b>	<b>24.0</b>	<b>77.0</b>	<b>16.0</b>	<b>7,833.7</b>	<b>7,833.7</b>	-	-	<b>4,565.8</b>	<b>Yesan-gun</b>
12.0	12.0	-	-	7,365.1	7,365.1	-	-	-	Reservoir
47.0	7.0	25.0	15.0	285.4	285.4	-	-	1,610.4	Pumping Station
-	-	-	-	-	-	-	-	-	Pumping & Drainage Station
25.0	-	25.0	-	-	-	-	-	2,168.0	Drainage Station
33.0	5.0	27.0	1.0	183.2	183.2	-	-	787.4	Weir
-	-	-	-	-	-	-	-	-	Infiltration Gallery
-	-	-	-	-	-	-	-	-	Tube Well
-	-	-	-	-	-	-	-	-	Other Facilities
<b>35.0</b>	<b>18.0</b>	<b>17.0</b>	-	<b>1,695.6</b>	<b>1,695.6</b>	-	-	<b>1,480.5</b>	<b>Taeon-gun</b>
18.0	18.0	-	-	1,695.6	1,695.6	-	-	-	Reservoir
13.0	-	13.0	-	-	-	-	-	1,160.5	Pumping Station
-	-	-	-	-	-	-	-	-	Pumping & Drainage Station
1.0	-	1.0	-	-	-	-	-	200.0	Drainage Station
3.0	-	3.0	-	-	-	-	-	120.0	Weir
-	-	-	-	-	-	-	-	-	Infiltration Gallery
-	-	-	-	-	-	-	-	-	Tube Well
-	-	-	-	-	-	-	-	-	Other Facilities
<b>1,884.0</b>	<b>260.0</b>	<b>1,608.0</b>	<b>16.0</b>	<b>93,728.9</b>	<b>93,580.6</b>	<b>148.3</b>	-	<b>195,392.5</b>	<b>Jeollabuk-do</b>
416.0	226.0	190.0	-	83,010.2	82,863.2	147.0	-	11,393.1	Reservoir
521.0	14.0	504.0	3.0	2,390.3	2,390.3	-	-	115,438.8	Pumping Station
12.0	-	12.0	-	7,489.9	7,489.9	-	-	4,304.6	Pumping & Drainage Station
50.0	-	50.0	-	-	-	-	-	14,882.3	Drainage Station
624.0	16.0	601.0	7.0	700.5	700.5	-	-	47,307.9	Weir
23.0	1.0	19.0	3.0	129.0	129.0	-	-	571.9	Infiltration Gallery
238.0	3.0	232.0	3.0	9.0	7.7	1.3	-	787.9	Tube Well
-	-	-	-	-	-	-	-	706.0	Other Facilities
<b>52.0</b>	<b>6.0</b>	<b>46.0</b>	-	<b>1,777.3</b>	<b>1,777.3</b>	-	-	<b>3,875.4</b>	<b>Jeonju-si</b>
6.0	6.0	-	-	1,777.3	1,777.3	-	-	-	Reservoir
6.0	-	6.0	-	-	-	-	-	167.0	Pumping Station
-	-	-	-	-	-	-	-	-	Pumping & Drainage Station
3.0	-	3.0	-	-	-	-	-	1,486.7	Drainage Station
26.0	-	26.0	-	-	-	-	-	2,186.7	Weir
-	-	-	-	-	-	-	-	-	Infiltration Gallery
11.0	-	11.0	-	-	-	-	-	35.0	Tube Well
-	-	-	-	-	-	-	-	-	Other Facilities



Area : ha

답면적 Paddy Field Area	수리답율 (%) Percentage of Irrigated Paddy Field	한 발 빈 도 별 관 개 면 적 Irrigated Area by Frequency of Drought						Administrative Division Irrigation Facilities
		계 Total	평 년 Normal Years	3 년 3 Years	5 년 5 Years	7 년 7 Years	10년이상 Over 10 Years	
<b>13,381.0</b>	<b>94.8</b>	<b>12,684.3</b>	<b>420.2</b>	<b>312.9</b>	-	<b>3.9</b>	<b>11,947.3</b>	<b>Gunsan-si</b>
-	-	12,179.6	338.2	155.9	-	3.9	11,681.6	Reservoir
-	-	84.0	79.0	-	-	-	5.0	Pumping Station
-	-	260.7	-	-	-	-	260.7	Pumping & Drainage Station
-	-	-	-	-	-	-	-	- Drainage Station
-	-	-	-	-	-	-	-	- Weir
-	-	-	-	-	-	-	-	- Infiltration Gallery
-	-	160.0	3.0	157.0	-	-	-	- Tube Well
-	-	-	-	-	-	-	-	- Other Facilities
<b>19,067.0</b>	<b>83.2</b>	<b>15,871.1</b>	<b>325.5</b>	<b>82.8</b>	-	<b>39.4</b>	<b>15,423.4</b>	<b>Iksan-si</b>
-	-	7,832.3	238.8	66.3	-	-	7,527.2	Reservoir
-	-	667.0	-	-	-	-	667.0	Pumping Station
-	-	7,229.2	-	-	-	-	7,229.2	Pumping & Drainage Station
-	-	-	-	-	-	-	-	- Drainage Station
-	-	8.5	3.0	5.5	-	-	-	- Weir
-	-	-	-	-	-	-	-	- Infiltration Gallery
-	-	134.1	83.7	11.0	-	39.4	-	- Tube Well
-	-	-	-	-	-	-	-	- Other Facilities
<b>15,983.0</b>	<b>65.5</b>	<b>10,473.3</b>	<b>930.7</b>	<b>225.3</b>	<b>356.3</b>	<b>24.4</b>	<b>8,936.6</b>	<b>Jeongeup-si</b>
-	-	9,095.4	604.3	187.8	17.4	21.4	8,264.5	Reservoir
-	-	660.1	81.0	15.0	-	-	564.1	Pumping Station
-	-	-	-	-	-	-	-	- Pumping & Drainage Station
-	-	-	-	-	-	-	-	- Drainage Station
-	-	86.8	11.0	9.5	11.7	3.0	51.6	Weir
-	-	181.9	153.9	10.0	-	-	18.0	Infiltration Gallery
-	-	449.1	80.5	3.0	327.2	-	38.4	Tube Well
-	-	-	-	-	-	-	-	- Other Facilities
<b>11,526.0</b>	<b>87.0</b>	<b>10,028.7</b>	<b>2,649.7</b>	<b>1,022.4</b>	<b>179.3</b>	<b>8.0</b>	<b>6,169.3</b>	<b>Namwon-si</b>
-	-	6,753.4	1,237.3	273.0	8.0	-	5,235.1	Reservoir
-	-	1,050.8	276.0	203.5	125.3	3.0	443.0	Pumping Station
-	-	-	-	-	-	-	-	- Pumping & Drainage Station
-	-	-	-	-	-	-	-	- Drainage Station
-	-	1,519.1	933.9	211.5	-	5.0	368.7	Weir
-	-	52.3	16.0	26.3	-	-	10.0	Infiltration Gallery
-	-	653.1	186.5	308.1	46.0	-	112.5	Tube Well
-	-	-	-	-	-	-	-	- Other Facilities



## ③ 공사관할 Operated by KRC District Offices

Area : ha

수원공수 No. of Facilities				수리답면적 Irrigated Paddy Field Area				보조 수원공 수혜면적 Irrigated by Supple- mentary Facilities	Administrative Division Irrigation Facilities
계 Total	주 Main	보 조 Supple- mentary	부 속 Auxiliary	계 Total	구 역 내 On Project Area	구 역 외 Out of Project Area	기 타 Others		
<b>167.0</b>	<b>12.0</b>	<b>155.0</b>	-	<b>11,914.2</b>	<b>11,914.2</b>	-	-	<b>39,722.5</b>	<b>Gunsan-si</b>
25.0	12.0	13.0	-	11,653.5	11,653.5	-	-	2,536.7	Reservoir
131.0	-	131.0	-	-	-	-	-	36,398.8	Pumping Station
-	-	-	-	260.7	260.7	-	-	-	Pumping & Drainage Station
3.0	-	3.0	-	-	-	-	-	763.0	Drainage Station
-	-	-	-	-	-	-	-	-	Weir
-	-	-	-	-	-	-	-	-	Infiltration Gallery
8.0	-	8.0	-	-	-	-	-	24.0	Tube Well
-	-	-	-	-	-	-	-	-	Other Facilities
<b>224.0</b>	<b>18.0</b>	<b>206.0</b>	-	<b>15,338.1</b>	<b>15,338.1</b>	-	-	<b>29,987.1</b>	<b>Iksan-si</b>
28.0	17.0	11.0	-	7,441.9	7,441.9	-	-	193.0	Reservoir
100.0	1.0	99.0	-	667.0	667.0	-	-	24,329.2	Pumping Station
1.0	-	1.0	-	7,229.2	7,229.2	-	-	516.0	Pumping & Drainage Station
13.0	-	13.0	-	-	-	-	-	3,693.0	Drainage Station
38.0	-	38.0	-	-	-	-	-	595.0	Weir
-	-	-	-	-	-	-	-	-	Infiltration Gallery
44.0	-	44.0	-	-	-	-	-	181.9	Tube Well
-	-	-	-	-	-	-	-	479.0	Other Facilities
<b>160.0</b>	<b>13.0</b>	<b>141.0</b>	<b>6.0</b>	<b>8,504.3</b>	<b>8,491.3</b>	<b>13.0</b>	-	<b>31,027.6</b>	<b>Jeongeup-si</b>
28.0	11.0	17.0	-	7,883.9	7,870.9	13.0	-	712.8	Reservoir
37.0	1.0	35.0	1.0	491.4	491.4	-	-	5,407.7	Pumping Station
5.0	-	5.0	-	-	-	-	-	1,904.1	Pumping & Drainage Station
9.0	-	9.0	-	-	-	-	-	3,637.1	Drainage Station
54.0	-	52.0	2.0	-	-	-	-	19,122.3	Weir
9.0	1.0	5.0	3.0	129.0	129.0	-	-	179.9	Infiltration Gallery
18.0	-	18.0	-	-	-	-	-	63.7	Tube Well
-	-	-	-	-	-	-	-	-	Other Facilities
<b>208.0</b>	<b>22.0</b>	<b>186.0</b>	-	<b>5,834.6</b>	<b>5,834.6</b>	-	-	<b>2,526.4</b>	<b>Namwon-si</b>
76.0	16.0	60.0	-	5,170.1	5,170.1	-	-	511.3	Reservoir
18.0	2.0	16.0	-	391.0	391.0	-	-	411.0	Pumping Station
-	-	-	-	-	-	-	-	-	Pumping & Drainage Station
1.0	-	1.0	-	-	-	-	-	167.0	Drainage Station
74.0	4.0	70.0	-	273.5	273.5	-	-	1,284.8	Weir
2.0	-	2.0	-	-	-	-	-	38.0	Infiltration Gallery
37.0	-	37.0	-	-	-	-	-	114.3	Tube Well
-	-	-	-	-	-	-	-	-	Other Facilities



Area : ha

답면적 Paddy Field Area	수리답율 (%) Percentage of Irrigated Paddy Field	한 발 빈 도 별 관 개 면 적 Irrigated Area by Frequency of Drought						Administrative Division Irrigation Facilities
		계 Total	평 년 Normal Years	3 년 3 Years	5 년 5 Years	7 년 7 Years	10년이상 Over 10 Years	
<b>23,415.0</b>	<b>95.3</b>	<b>22,322.3</b>	<b>1,349.5</b>	<b>203.4</b>	<b>257.7</b>	<b>38.0</b>	<b>20,473.7</b>	<b>Gimje-si</b>
-	-	21,375.8	916.4	29.2	0.8	38.0	20,391.4	Reservoir
-	-	116.0	78.0	-	-	-	38.0	Pumping Station
-	-	-	-	-	-	-	-	- Pumping & Drainage Station
-	-	-	-	-	-	-	-	- Drainage Station
-	-	211.9	125.0	44.4	-	-	42.5	Weir
-	-	103.2	50.6	50.8	-	-	1.8	Infiltration Gallery
-	-	436.4	179.5	-	256.9	-	-	- Tube Well
-	-	79.0	-	79.0	-	-	-	- Other Facilities
<b>5,801.0</b>	<b>79.8</b>	<b>4,631.3</b>	<b>655.0</b>	<b>355.7</b>	<b>40.9</b>	<b>38.6</b>	<b>3,541.1</b>	<b>Wanju-gun</b>
-	-	4,102.1	506.0	115.1	23.9	23.0	3,434.1	Reservoir
-	-	-	-	-	-	-	-	- Pumping Station
-	-	-	-	-	-	-	-	- Pumping & Drainage Station
-	-	-	-	-	-	-	-	- Drainage Station
-	-	284.0	48.8	110.6	2.0	15.6	107.0	Weir
-	-	80.7	70.2	10.5	-	-	-	- Infiltration Gallery
-	-	164.5	30.0	119.5	15.0	-	-	- Tube Well
-	-	-	-	-	-	-	-	- Other Facilities
<b>3,247.0</b>	<b>95.6</b>	<b>3,104.3</b>	<b>1,120.5</b>	<b>298.9</b>	<b>107.8</b>	<b>45.0</b>	<b>1,532.1</b>	<b>Jinan-gun</b>
-	-	1,842.7	540.5	46.6	50.8	45.0	1,159.8	Reservoir
-	-	-	-	-	-	-	-	- Pumping Station
-	-	-	-	-	-	-	-	- Pumping & Drainage Station
-	-	-	-	-	-	-	-	- Drainage Station
-	-	873.6	438.0	241.3	-	-	194.3	Weir
-	-	22.0	10.0	5.0	-	-	7.0	Infiltration Gallery
-	-	366.0	132.0	6.0	57.0	-	171.0	Tube Well
-	-	-	-	-	-	-	-	- Other Facilities
<b>1,856.0</b>	<b>87.2</b>	<b>1,618.0</b>	<b>305.7</b>	<b>120.3</b>	<b>37.1</b>	<b>26.7</b>	<b>1,128.2</b>	<b>Muju-gun</b>
-	-	1,051.5	169.5	30.2	17.8	-	834.0	Reservoir
-	-	69.0	48.0	-	-	-	21.0	Pumping Station
-	-	-	-	-	-	-	-	- Pumping & Drainage Station
-	-	-	-	-	-	-	-	- Drainage Station
-	-	421.5	47.7	72.6	7.3	26.7	267.2	Weir
-	-	5.5	-	5.5	-	-	-	- Infiltration Gallery
-	-	70.5	40.5	12.0	12.0	-	6.0	Tube Well
-	-	-	-	-	-	-	-	- Other Facilities





## ③ 공사관할 Operated by KRC District Offices

Area : ha

수원공수 No. of Facilities				수리답면적 Irrigated Paddy Field Area				보조 수원공 수혜면적 Irrigated by Supple- mentary Facilities	Administrative Division Irrigation Facilities
계 Total	주 Main	보 조 Supple- mentary	부 속 Auxiliary	계 Total	구 역 내 On Project Area	구 역 외 Out of Project Area	기 타 Others		
<b>156.0</b>	<b>6.0</b>	<b>147.0</b>	<b>3.0</b>	<b>20,377.5</b>	<b>20,377.5</b>	-	-	<b>40,089.6</b>	<b>Gimje-si</b>
23.0	6.0	17.0	-	20,377.5	20,377.5	-	-	2,579.0	Reservoir
79.0	-	77.0	2.0	-	-	-	-	31,427.1	Pumping Station
5.0	-	5.0	-	-	-	-	-	1,879.5	Pumping & Drainage Station
12.0	-	12.0	-	-	-	-	-	3,260.0	Drainage Station
12.0	-	12.0	-	-	-	-	-	729.0	Weir
4.0	-	4.0	-	-	-	-	-	155.0	Infiltration Gallery
21.0	-	20.0	1.0	-	-	-	-	60.0	Tube Well
-	-	-	-	-	-	-	-	-	Other Facilities
<b>111.0</b>	<b>18.0</b>	<b>93.0</b>	<b>-</b>	<b>3,373.4</b>	<b>3,373.4</b>	<b>-</b>	<b>-</b>	<b>19,551.9</b>	<b>Wanju-gun</b>
39.0	18.0	21.0	-	3,373.4	3,373.4	-	-	272.5	Reservoir
8.0	-	8.0	-	-	-	-	-	651.5	Pumping Station
-	-	-	-	-	-	-	-	-	Pumping & Drainage Station
2.0	-	2.0	-	-	-	-	-	491.0	Drainage Station
44.0	-	44.0	-	-	-	-	-	17,929.9	Weir
7.0	-	7.0	-	-	-	-	-	174.0	Infiltration Gallery
11.0	-	11.0	-	-	-	-	-	33.0	Tube Well
-	-	-	-	-	-	-	-	-	Other Facilities
<b>107.0</b>	<b>25.0</b>	<b>82.0</b>	<b>-</b>	<b>968.5</b>	<b>968.5</b>	<b>-</b>	<b>-</b>	<b>623.1</b>	<b>Jinan-gun</b>
24.0	22.0	2.0	-	879.3	879.3	-	-	87.4	Reservoir
-	-	-	-	-	-	-	-	-	Pumping Station
-	-	-	-	-	-	-	-	-	Pumping & Drainage Station
-	-	-	-	-	-	-	-	-	Drainage Station
79.0	3.0	76.0	-	89.2	89.2	-	-	523.7	Weir
-	-	-	-	-	-	-	-	-	Infiltration Gallery
4.0	-	4.0	-	-	-	-	-	12.0	Tube Well
-	-	-	-	-	-	-	-	-	Other Facilities
<b>33.0</b>	<b>9.0</b>	<b>24.0</b>	<b>-</b>	<b>775.9</b>	<b>775.9</b>	<b>-</b>	<b>-</b>	<b>311.9</b>	<b>Muju-gun</b>
8.0	7.0	1.0	-	736.6	736.6	-	-	18.5	Reservoir
-	-	-	-	-	-	-	-	-	Pumping Station
-	-	-	-	-	-	-	-	-	Pumping & Drainage Station
-	-	-	-	-	-	-	-	-	Drainage Station
24.0	2.0	22.0	-	39.3	39.3	-	-	290.4	Weir
-	-	-	-	-	-	-	-	-	Infiltration Gallery
1.0	-	1.0	-	-	-	-	-	3.0	Tube Well
-	-	-	-	-	-	-	-	-	Other Facilities



Area : ha

답면적 Paddy Field Area	수리답율 (%) Percentage of Irrigated Paddy Field	한 발 빈 도 별 관 개 면 적 Irrigated Area by Frequency of Drought						Administrative Division Irrigation Facilities
		계 Total	평 년 Normal Years	3 년 3 Years	5 년 5 Years	7 년 7 Years	10년이상 Over 10 Years	
<b>3,583.0</b>	<b>96.9</b>	<b>3,470.5</b>	<b>179.6</b>	<b>174.9</b>	<b>55.3</b>	<b>12.0</b>	<b>3,048.7</b>	<b>Jangsu-gun</b>
-	-	2,736.6	103.6	0.9	21.2	12.0	2,598.9	Reservoir
-	-	68.3	-	-	-	-	68.3	Pumping Station
-	-	-	-	-	-	-	-	- Pumping & Drainage Station
-	-	-	-	-	-	-	-	- Drainage Station
-	-	447.5	63.4	62.1	16.3	-	305.7	Weir
-	-	10.8	-	-	5.2	-	5.6	Infiltration Gallery
-	-	207.3	12.6	111.9	12.6	-	70.2	Tube Well
-	-	-	-	-	-	-	-	- Other Facilities
<b>4,852.0</b>	<b>71.3</b>	<b>3,458.0</b>	<b>730.3</b>	<b>278.7</b>	<b>62.9</b>	<b>26.6</b>	<b>2,359.5</b>	<b>Imsil-gun</b>
-	-	2,784.9	578.9	151.6	56.9	15.2	1,982.3	Reservoir
-	-	114.8	-	-	-	-	114.8	Pumping Station
-	-	-	-	-	-	-	-	- Pumping & Drainage Station
-	-	-	-	-	-	-	-	- Drainage Station
-	-	416.2	142.4	-	-	11.4	262.4	Weir
-	-	-	-	-	-	-	-	- Infiltration Gallery
-	-	142.1	9.0	127.1	6.0	-	-	- Tube Well
-	-	-	-	-	-	-	-	- Other Facilities
<b>6,825.0</b>	<b>75.7</b>	<b>5,163.2</b>	<b>664.2</b>	<b>666.1</b>	<b>218.6</b>	<b>12.5</b>	<b>3,601.8</b>	<b>Sunchang-gun</b>
-	-	3,243.5	572.3	206.5	23.5	7.5	2,433.7	Reservoir
-	-	1,099.3	32.3	149.7	16.0	-	901.3	Pumping Station
-	-	-	-	-	-	-	-	- Pumping & Drainage Station
-	-	-	-	-	-	-	-	- Drainage Station
-	-	330.5	29.6	44.7	5.0	-	251.2	Weir
-	-	29.4	4.0	9.8	-	-	15.6	Infiltration Gallery
-	-	460.5	26.0	255.4	174.1	5.0	-	- Tube Well
-	-	-	-	-	-	-	-	- Other Facilities
<b>14,098.0</b>	<b>62.9</b>	<b>8,862.3</b>	<b>2,523.8</b>	<b>360.6</b>	<b>767.5</b>	<b>229.8</b>	<b>4,980.6</b>	<b>Gochang-gun</b>
-	-	7,651.0	2,187.6	206.2	651.3	164.3	4,441.6	Reservoir
-	-	303.1	26.5	50.0	77.0	40.0	109.6	Pumping Station
-	-	-	-	-	-	-	-	- Pumping & Drainage Station
-	-	-	-	-	-	-	-	- Drainage Station
-	-	376.0	126.9	79.9	15.2	23.5	130.5	Weir
-	-	74.6	47.8	6.5	-	2.0	18.3	Infiltration Gallery
-	-	457.6	135.0	18.0	24.0	-	280.6	Tube Well
-	-	-	-	-	-	-	-	- Other Facilities



## ③ 공사관할 Operated by KRC District Offices

Area : ha

수원공수 No. of Facilities				수리답면적 Irrigated Paddy Field Area				보조 수원공 수혜면적 Irrigated by Supple- mentary Facilities	Administrative Division Irrigation Facilities
계 Total	주 Main	보조 Supple- mentary	부속 Auxiliary	계 Total	구역내 On Project Area	구역외 Out of Project Area	기타 Others		
<b>88.0</b>	<b>25.0</b>	<b>62.0</b>	<b>1.0</b>	<b>2,652.7</b>	<b>2,652.7</b>	-	-	<b>839.3</b>	<b>Jangsu-gun</b>
34.0	21.0	13.0	-	2,529.7	2,529.7	-	-	184.3	Reservoir
4.0	-	4.0	-	-	-	-	-	219.8	Pumping Station
-	-	-	-	-	-	-	-	-	Pumping & Drainage Station
-	-	-	-	-	-	-	-	-	Drainage Station
33.0	4.0	28.0	1.0	123.0	123.0	-	-	384.2	Weir
-	-	-	-	-	-	-	-	-	Infiltration Gallery
17.0	-	17.0	-	-	-	-	-	51.0	Tube Well
-	-	-	-	-	-	-	-	-	Other Facilities
<b>170.0</b>	<b>24.0</b>	<b>146.0</b>	<b>-</b>	<b>1,821.1</b>	<b>1,821.1</b>	<b>-</b>	<b>-</b>	<b>1,815.6</b>	<b>Imsil-gun</b>
33.0	24.0	9.0	-	1,821.1	1,821.1	-	-	109.5	Reservoir
7.0	-	7.0	-	-	-	-	-	388.8	Pumping Station
-	-	-	-	-	-	-	-	-	Pumping & Drainage Station
-	-	-	-	-	-	-	-	-	Drainage Station
120.0	-	120.0	-	-	-	-	-	1,278.3	Weir
-	-	-	-	-	-	-	-	-	Infiltration Gallery
10.0	-	10.0	-	-	-	-	-	39.0	Tube Well
-	-	-	-	-	-	-	-	-	Other Facilities
<b>153.0</b>	<b>37.0</b>	<b>116.0</b>	<b>-</b>	<b>3,342.7</b>	<b>3,342.7</b>	<b>-</b>	<b>-</b>	<b>2,805.0</b>	<b>Sunchang-gun</b>
35.0	25.0	10.0	-	2,391.3	2,391.3	-	-	254.9	Reservoir
44.0	10.0	34.0	-	840.9	840.9	-	-	847.6	Pumping Station
-	-	-	-	-	-	-	-	-	Pumping & Drainage Station
-	-	-	-	-	-	-	-	-	Drainage Station
61.0	2.0	59.0	-	110.5	110.5	-	-	1,645.5	Weir
-	-	-	-	-	-	-	-	-	Infiltration Gallery
13.0	-	13.0	-	-	-	-	-	57.0	Tube Well
-	-	-	-	-	-	-	-	-	Other Facilities
<b>150.0</b>	<b>34.0</b>	<b>115.0</b>	<b>1.0</b>	<b>4,841.7</b>	<b>4,841.7</b>	<b>-</b>	<b>-</b>	<b>4,092.5</b>	<b>Gochang-gun</b>
35.0	33.0	2.0	-	4,776.7	4,776.7	-	-	43.0	Reservoir
27.0	-	27.0	-	-	-	-	-	2,231.9	Pumping Station
1.0	-	1.0	-	-	-	-	-	5.0	Pumping & Drainage Station
4.0	-	4.0	-	-	-	-	-	371.5	Drainage Station
56.0	1.0	54.0	1.0	65.0	65.0	-	-	1,338.1	Weir
1.0	-	1.0	-	-	-	-	-	25.0	Infiltration Gallery
26.0	-	26.0	-	-	-	-	-	78.0	Tube Well
-	-	-	-	-	-	-	-	-	Other Facilities

## 2.2 수리시설별 면적 Paddy Field Area by Irrigation Facilities

## 2.2.2 시군별 By Si and Gun

## ① 합 계 Sum

면적 : 헥타아르

시군 및 시설	수원공수 No. of Facilities				수리답면적 Irrigated Paddy Field Area				보조 수원공 수혜면적 Irrigated by Supple- mentary Facilities
	계 Total	주 Main	보 조 Supple- mentary	부 속 Auxiliary	계 Total	구 역 내 On Project Area	구 역 외 Out of Project Area	기 타 Others	
<b>부 안 군</b>	<b>364</b>	<b>194</b>	<b>165</b>	<b>5</b>	<b>13,214.8</b>	<b>13,064.5</b>	<b>150.3</b>	<b>-</b>	<b>18,397.6</b>
저 수 지	97	83	14	-	12,861.8	12,727.8	134.0	-	3,890.2
양 수 장	65	-	65	-	-	-	-	-	13,004.4
양 배 수 장	-	-	-	-	-	-	-	-	-
배 수 장	3	-	3	-	-	-	-	-	1,013.0
보	3	-	-	3	-	-	-	-	-
집 수 압 거	-	-	-	-	-	-	-	-	-
관 정	196	111	83	2	353.0	336.7	16.3	-	263.0
기 타 시 설	-	-	-	-	-	-	-	-	227.0
<b>전 라 남 도</b>	<b>9,781</b>	<b>6,327</b>	<b>3,205</b>	<b>249</b>	<b>145,107.4</b>	<b>144,161.7</b>	<b>759.4</b>	<b>186.3</b>	<b>94,054.2</b>
저 수 지	3,216	2,715	501	-	100,224.7	99,559.9	664.8	-	14,921.3
양 수 장	840	247	554	39	28,702.2	28,651.2	51.0	-	36,640.0
양 배 수 장	3	1	2	-	158.6	158.6	-	-	123.0
배 수 장	134	-	98	36	-	-	-	-	16,191.2
보	1,673	613	921	139	7,319.2	7,294.1	25.1	-	21,748.1
집 수 압 거	228	113	107	8	828.4	828.4	-	-	826.0
관 정	3,687	2,638	1,022	27	7,688.0	7,669.5	18.5	-	3,185.6
기 타 시 설	-	-	-	-	186.3	-	-	186.3	419.0
<b>목 포 시</b>	<b>26</b>	<b>25</b>	<b>1</b>	<b>-</b>	<b>126.5</b>	<b>126.5</b>	<b>-</b>	<b>-</b>	<b>25.0</b>
저 수 지	16	16	-	-	100.0	100.0	-	-	-
양 수 장	1	-	1	-	-	-	-	-	25.0
양 배 수 장	-	-	-	-	-	-	-	-	-
배 수 장	-	-	-	-	-	-	-	-	-
보	-	-	-	-	-	-	-	-	-
집 수 압 거	-	-	-	-	-	-	-	-	-
관 정	9	9	-	-	26.5	26.5	-	-	-
기 타 시 설	-	-	-	-	-	-	-	-	-
<b>여 수 시</b>	<b>248</b>	<b>190</b>	<b>57</b>	<b>1</b>	<b>1,974.0</b>	<b>1,969.0</b>	<b>-</b>	<b>5.0</b>	<b>962.7</b>
저 수 지	66	64	2	-	1,778.0	1,778.0	-	-	14.7
양 수 장	4	-	4	-	-	-	-	-	98.9
양 배 수 장	-	-	-	-	-	-	-	-	-
배 수 장	3	-	3	-	-	-	-	-	354.2
보	18	-	17	1	-	-	-	-	407.0
집 수 압 거	3	-	3	-	-	-	-	-	29.9
관 정	154	126	28	-	191.0	191.0	-	-	58.0
기 타 시 설	-	-	-	-	5.0	-	-	5.0	-

Area : ha

답면적 Paddy Field Area	수리답율 (%) Percentage of Irrigated Paddy Field	한 발 빈 도 별 관 개 면 적 Irrigated Area by Frequency of Drought						Administrative Division Irrigation Facilities
		계 Total	평 년 Normal Years	3 년 3 Years	5 년 5 Years	7 년 7 Years	10년이상 Over 10 Years	
<b>14,825.0</b>	<b>89.1</b>	<b>13,214.8</b>	<b>414.0</b>	<b>85.4</b>	<b>268.0</b>	<b>17.0</b>	<b>12,430.4</b>	<b>Buan-gun</b>
-	-	12,861.8	367.0	82.4	7.0	17.0	12,388.4	Reservoir
-	-	-	-	-	-	-	-	Pumping Station
-	-	-	-	-	-	-	-	Pumping & Drainage Station
-	-	-	-	-	-	-	-	Drainage Station
-	-	-	-	-	-	-	-	Weir
-	-	-	-	-	-	-	-	Infiltration Gallery
-	-	353.0	47.0	3.0	261.0	-	42.0	Tube Well
-	-	-	-	-	-	-	-	Other Facilities
<b>191,893.0</b>	<b>75.6</b>	<b>145,107.4</b>	<b>24,313.7</b>	<b>9,589.7</b>	<b>3,555.0</b>	<b>1,632.9</b>	<b>106,016.1</b>	<b>Jeollanam-do</b>
-	-	100,224.7	17,217.9	7,973.1	1,325.1	1,308.8	72,399.8	Reservoir
-	-	28,702.2	2,139.2	361.5	121.8	169.8	25,909.9	Pumping Station
-	-	158.6	-	-	-	-	158.6	Pumping & Drainage Station
-	-	-	-	-	-	-	-	Drainage Station
-	-	7,319.2	3,142.1	515.7	366.2	129.5	3,165.7	Weir
-	-	828.4	222.5	84.5	73.3	11.4	436.7	Infiltration Gallery
-	-	7,688.0	1,413.0	654.9	1,668.6	13.4	3,938.1	Tube Well
-	-	186.3	179.0	-	-	-	7.3	Other Facilities
<b>227.0</b>	<b>55.7</b>	<b>126.5</b>	<b>64.6</b>	<b>16.3</b>	<b>29.5</b>	<b>6.1</b>	<b>10.0</b>	<b>Mokpo-si</b>
-	-	100.0	64.6	16.3	3.0	6.1	10.0	Reservoir
-	-	-	-	-	-	-	-	Pumping Station
-	-	-	-	-	-	-	-	Pumping & Drainage Station
-	-	-	-	-	-	-	-	Drainage Station
-	-	-	-	-	-	-	-	Weir
-	-	-	-	-	-	-	-	Infiltration Gallery
-	-	26.5	-	-	26.5	-	-	Tube Well
-	-	-	-	-	-	-	-	Other Facilities
<b>2,717.0</b>	<b>72.7</b>	<b>1,974.0</b>	<b>488.4</b>	<b>-</b>	<b>16.5</b>	<b>-</b>	<b>1,469.1</b>	<b>Yeosu-si</b>
-	-	1,778.0	469.4	-	8.5	-	1,300.1	Reservoir
-	-	-	-	-	-	-	-	Pumping Station
-	-	-	-	-	-	-	-	Pumping & Drainage Station
-	-	-	-	-	-	-	-	Drainage Station
-	-	-	-	-	-	-	-	Weir
-	-	-	-	-	-	-	-	Infiltration Gallery
-	-	191.0	14.0	-	8.0	-	169.0	Tube Well
-	-	5.0	5.0	-	-	-	-	Other Facilities

## 2.2 수리시설별 면적 Paddy Field Area by Irrigation Facilities

## 2.2.2 시군별. By Si and Gun

## ② 시군관할 Operated by Si and Gun

면적 : 헥타아르

시군 및 시설	수원공수 No. of Facilities				수리답면적 Irrigated Paddy Field Area				보조 수원공 수혜면적 Irrigated by Supple- mentary Facilities
	계 Total	주 Main	보 조 Supple- mentary	부 속 Auxiliary	계 Total	구 역 내 On Project Area	구 역 외 Out of Project Area	기 타 Others	
<b>부 안 군</b>	<b>259</b>	<b>183</b>	<b>76</b>	<b>-</b>	<b>1,007.9</b>	<b>992.9</b>	<b>15.0</b>	<b>-</b>	<b>273.0</b>
저 수 지	75	75	-	-	663.9	663.9	-	-	-
양 수 장	5	-	5	-	-	-	-	-	46.0
양 배 수 장	-	-	-	-	-	-	-	-	-
배 수 장	-	-	-	-	-	-	-	-	-
보	-	-	-	-	-	-	-	-	-
집 수 압 거	-	-	-	-	-	-	-	-	-
관 정	179	108	71	-	344.0	329.0	15.0	-	227.0
기 타 시 설	-	-	-	-	-	-	-	-	-
<b>전 라 남 도</b>	<b>7,068</b>	<b>5,705</b>	<b>1,286</b>	<b>77</b>	<b>48,476.4</b>	<b>47,885.3</b>	<b>404.8</b>	<b>186.3</b>	<b>7,298.8</b>
저 수 지	2,223	2,198	25	-	29,606.2	29,296.0	310.2	-	291.0
양 수 장	249	180	45	24	5,375.8	5,324.8	51.0	-	939.5
양 배 수 장	-	-	-	-	-	-	-	-	-
배 수 장	38	-	16	22	-	-	-	-	499.0
보	828	581	223	24	4,806.7	4,781.6	25.1	-	1,959.3
집 수 압 거	215	113	95	7	828.4	828.4	-	-	653.0
관 정	3,515	2,633	882	-	7,673.0	7,654.5	18.5	-	2,648.0
기 타 시 설	-	-	-	-	186.3	-	-	186.3	309.0
<b>목 포 시</b>	<b>25</b>	<b>25</b>	<b>-</b>	<b>-</b>	<b>126.5</b>	<b>126.5</b>	<b>-</b>	<b>-</b>	<b>-</b>
저 수 지	16	16	-	-	100.0	100.0	-	-	-
양 수 장	-	-	-	-	-	-	-	-	-
양 배 수 장	-	-	-	-	-	-	-	-	-
배 수 장	-	-	-	-	-	-	-	-	-
보	-	-	-	-	-	-	-	-	-
집 수 압 거	-	-	-	-	-	-	-	-	-
관 정	9	9	-	-	26.5	26.5	-	-	-
기 타 시 설	-	-	-	-	-	-	-	-	-
<b>여 수 시</b>	<b>205</b>	<b>173</b>	<b>31</b>	<b>1</b>	<b>734.3</b>	<b>729.3</b>	<b>-</b>	<b>5.0</b>	<b>88.2</b>
저 수 지	48	47	1	-	538.3	538.3	-	-	0.3
양 수 장	-	-	-	-	-	-	-	-	-
양 배 수 장	-	-	-	-	-	-	-	-	-
배 수 장	-	-	-	-	-	-	-	-	-
보	5	-	4	1	-	-	-	-	15.0
집 수 압 거	3	-	3	-	-	-	-	-	29.9
관 정	149	126	23	-	191.0	191.0	-	-	43.0
기 타 시 설	-	-	-	-	5.0	-	-	5.0	-



③ 공사관할 Operated by KRC District Offices

Area : ha

수원공수 No. of Facilities				수리답면적 Irrigated Paddy Field Area				보조 수원공 수혜면적 Irrigated by Supple- mentary Facilities	Administrative Division Irrigation Facilities
계 Total	주 Main	보 조 Supple- mentary	부 속 Auxiliary	계 Total	구 역 내 On Project Area	구 역 외 Out of Project Area	기 타 Others		
<b>105.0</b>	<b>11.0</b>	<b>89.0</b>	<b>5.0</b>	<b>12,206.9</b>	<b>12,071.6</b>	<b>135.3</b>	-	<b>18,124.6</b>	<b>Buan-gun</b>
22.0	8.0	14.0	-	12,197.9	12,063.9	134.0	-	3,890.2	Reservoir
60.0	-	60.0	-	-	-	-	-	12,958.4	Pumping Station
-	-	-	-	-	-	-	-	-	Pumping & Drainage Station
3.0	-	3.0	-	-	-	-	-	1,013.0	Drainage Station
3.0	-	-	3.0	-	-	-	-	-	Weir
-	-	-	-	-	-	-	-	-	Infiltration Gallery
17.0	3.0	12.0	2.0	9.0	7.7	1.3	-	36.0	Tube Well
-	-	-	-	-	-	-	-	227.0	Other Facilities
<b>2,713.0</b>	<b>622.0</b>	<b>1,919.0</b>	<b>172.0</b>	<b>96,631.0</b>	<b>96,276.4</b>	<b>354.6</b>	-	<b>86,755.4</b>	<b>Jeollanam-do</b>
993.0	517.0	476.0	-	70,618.5	70,263.9	354.6	-	14,630.3	Reservoir
591.0	67.0	509.0	15.0	23,326.4	23,326.4	-	-	35,700.5	Pumping Station
3.0	1.0	2.0	-	158.6	158.6	-	-	123.0	Pumping & Drainage Station
96.0	-	82.0	14.0	-	-	-	-	15,692.2	Drainage Station
845.0	32.0	698.0	115.0	2,512.5	2,512.5	-	-	19,788.8	Weir
13.0	-	12.0	1.0	-	-	-	-	173.0	Infiltration Gallery
172.0	5.0	140.0	27.0	15.0	15.0	-	-	537.6	Tube Well
-	-	-	-	-	-	-	-	110.0	Other Facilities
<b>1.0</b>	<b>-</b>	<b>1.0</b>	<b>-</b>	<b>-</b>	<b>-</b>	<b>-</b>	<b>-</b>	<b>25.0</b>	<b>Mokpo-si</b>
-	-	-	-	-	-	-	-	-	Reservoir
1.0	-	1.0	-	-	-	-	-	25.0	Pumping Station
-	-	-	-	-	-	-	-	-	Pumping & Drainage Station
-	-	-	-	-	-	-	-	-	Drainage Station
-	-	-	-	-	-	-	-	-	Weir
-	-	-	-	-	-	-	-	-	Infiltration Gallery
-	-	-	-	-	-	-	-	-	Tube Well
-	-	-	-	-	-	-	-	-	Other Facilities
<b>43.0</b>	<b>17.0</b>	<b>26.0</b>	<b>-</b>	<b>1,239.7</b>	<b>1,239.7</b>	<b>-</b>	<b>-</b>	<b>874.5</b>	<b>Yeosu-si</b>
18.0	17.0	1.0	-	1,239.7	1,239.7	-	-	14.4	Reservoir
4.0	-	4.0	-	-	-	-	-	98.9	Pumping Station
-	-	-	-	-	-	-	-	-	Pumping & Drainage Station
3.0	-	3.0	-	-	-	-	-	354.2	Drainage Station
13.0	-	13.0	-	-	-	-	-	392.0	Weir
-	-	-	-	-	-	-	-	-	Infiltration Gallery
5.0	-	5.0	-	-	-	-	-	15.0	Tube Well
-	-	-	-	-	-	-	-	-	Other Facilities



Area : ha

답면적 Paddy Field Area	수리답율 (%) Percentage of Irrigated Paddy Field	한 발 빈 도 별 관 개 면 적 Irrigated Area by Frequency of Drought						Administrative Division Irrigation Facilities
		계 Total	평 년 Normal Years	3 년 3 Years	5 년 5 Years	7 년 7 Years	10년이상 Over 10 Years	
<b>6,478.0</b>	<b>80.4</b>	<b>5,206.5</b>	<b>1,006.1</b>	<b>81.4</b>	<b>14.8</b>	<b>11.7</b>	<b>4,092.5</b>	<b>Suncheon-si</b>
-	-	2,262.8	418.4	10.0	-	11.7	1,822.7	Reservoir
-	-	1,083.3	153.9	-	-	-	929.4	Pumping Station
-	-	-	-	-	-	-	-	- Pumping & Drainage Station
-	-	-	-	-	-	-	-	- Drainage Station
-	-	1,313.6	242.5	68.4	12.8	-	989.9	Weir
-	-	36.1	25.0	-	2.0	-	9.1	Infiltration Gallery
-	-	510.7	166.3	3.0	-	-	341.4	Tube Well
-	-	-	-	-	-	-	-	- Other Facilities
<b>14,838.0</b>	<b>92.3</b>	<b>13,688.1</b>	<b>622.4</b>	<b>122.9</b>	<b>-</b>	<b>5.8</b>	<b>12,937.0</b>	<b>Naju-si</b>
-	-	11,345.3	482.4	122.9	-	5.8	10,734.2	Reservoir
-	-	1,761.5	-	-	-	-	1,761.5	Pumping Station
-	-	-	-	-	-	-	-	- Pumping & Drainage Station
-	-	-	-	-	-	-	-	- Drainage Station
-	-	378.1	134.0	-	-	-	244.1	Weir
-	-	35.2	-	-	-	-	35.2	Infiltration Gallery
-	-	168.0	6.0	-	-	-	162.0	Tube Well
-	-	-	-	-	-	-	-	- Other Facilities
<b>1,978.0</b>	<b>97.1</b>	<b>1,920.8</b>	<b>151.7</b>	<b>21.0</b>	<b>438.1</b>	<b>103.9</b>	<b>1,206.1</b>	<b>Gwangyang-si</b>
-	-	1,522.5	114.7	8.0	255.1	33.5	1,111.2	Reservoir
-	-	-	-	-	-	-	-	- Pumping Station
-	-	-	-	-	-	-	-	- Pumping & Drainage Station
-	-	-	-	-	-	-	-	- Drainage Station
-	-	371.7	37.0	13.0	182.4	70.4	68.9	Weir
-	-	26.6	-	-	0.6	-	26.0	Infiltration Gallery
-	-	-	-	-	-	-	-	- Tube Well
-	-	-	-	-	-	-	-	- Other Facilities
<b>7,087.0</b>	<b>91.1</b>	<b>6,458.2</b>	<b>607.7</b>	<b>90.5</b>	<b>364.4</b>	<b>15.0</b>	<b>5,380.6</b>	<b>Damyang-gun</b>
-	-	5,919.2	511.7	90.5	32.0	15.0	5,270.0	Reservoir
-	-	12.0	-	-	12.0	-	-	- Pumping Station
-	-	-	-	-	-	-	-	- Pumping & Drainage Station
-	-	-	-	-	-	-	-	- Drainage Station
-	-	28.1	-	-	-	-	28.1	Weir
-	-	55.5	-	-	3.0	-	52.5	Infiltration Gallery
-	-	443.4	96.0	-	317.4	-	30.0	Tube Well
-	-	-	-	-	-	-	-	- Other Facilities



## ③ 공사관할 Operated by KRC District Offices

Area : ha

수원공수 No. of Facilities				수리답면적 Irrigated Paddy Field Area				보조 수원공 수혜면적 Irrigated by Supple- mentary Facilities	Administrative Division Irrigation Facilities
계 Total	주 Main	보 조 Supple- mentary	부 속 Auxiliary	계 Total	구 역 내 On Project Area	구 역 외 Out of Project Area	기 타 Others		
<b>86.0</b>	<b>31.0</b>	<b>49.0</b>	<b>6.0</b>	<b>2,894.5</b>	<b>2,894.5</b>	-	-	<b>1,809.1</b>	<b>Suncheon-si</b>
20.0	20.0	-	-	1,727.6	1,727.6	-	-	-	Reservoir
18.0	7.0	11.0	-	679.4	679.4	-	-	352.7	Pumping Station
-	-	-	-	-	-	-	-	-	Pumping & Drainage Station
2.0	-	2.0	-	-	-	-	-	638.1	Drainage Station
39.0	4.0	35.0	-	487.5	487.5	-	-	815.3	Weir
-	-	-	-	-	-	-	-	-	Infiltration Gallery
7.0	-	1.0	6.0	-	-	-	-	3.0	Tube Well
-	-	-	-	-	-	-	-	-	Other Facilities
<b>318.0</b>	<b>28.0</b>	<b>290.0</b>	-	<b>12,063.3</b>	<b>12,063.3</b>	-	-	<b>14,439.4</b>	<b>Naju-si</b>
164.0	19.0	145.0	-	10,593.8	10,593.8	-	-	4,315.4	Reservoir
77.0	3.0	74.0	-	1,328.2	1,328.2	-	-	5,721.5	Pumping Station
-	-	-	-	-	-	-	-	-	Pumping & Drainage Station
19.0	-	19.0	-	-	-	-	-	2,589.0	Drainage Station
57.0	6.0	51.0	-	141.3	141.3	-	-	1,798.3	Weir
1.0	-	1.0	-	-	-	-	-	15.2	Infiltration Gallery
-	-	-	-	-	-	-	-	-	Tube Well
-	-	-	-	-	-	-	-	-	Other Facilities
<b>18.0</b>	<b>10.0</b>	<b>7.0</b>	<b>1.0</b>	<b>1,141.1</b>	<b>1,141.1</b>	-	-	<b>1,904.7</b>	<b>Gwangyang-si</b>
10.0	10.0	-	-	1,141.1	1,141.1	-	-	-	Reservoir
-	-	-	-	-	-	-	-	-	Pumping Station
-	-	-	-	-	-	-	-	-	Pumping & Drainage Station
4.0	-	3.0	1.0	-	-	-	-	519.7	Drainage Station
3.0	-	3.0	-	-	-	-	-	1,380.0	Weir
-	-	-	-	-	-	-	-	-	Infiltration Gallery
1.0	-	1.0	-	-	-	-	-	5.0	Tube Well
-	-	-	-	-	-	-	-	-	Other Facilities
<b>158.0</b>	<b>9.0</b>	<b>149.0</b>	-	<b>5,201.0</b>	<b>5,201.0</b>	-	-	<b>4,218.5</b>	<b>Damyang-gun</b>
47.0	9.0	38.0	-	5,201.0	5,201.0	-	-	1,020.5	Reservoir
40.0	-	40.0	-	-	-	-	-	1,173.1	Pumping Station
-	-	-	-	-	-	-	-	-	Pumping & Drainage Station
-	-	-	-	-	-	-	-	-	Drainage Station
71.0	-	71.0	-	-	-	-	-	2,024.9	Weir
-	-	-	-	-	-	-	-	-	Infiltration Gallery
-	-	-	-	-	-	-	-	-	Tube Well
-	-	-	-	-	-	-	-	-	Other Facilities

## 2.2 수리시설별 면적 Paddy Field Area by Irrigation Facilities

## 2.2.2 시군별 By Si and Gun

## ① 합 계 Sum

면적 : 헥타아르

시군 및 시설	수원공수 No. of Facilities				수리답면적 Irrigated Paddy Field Area				보조 수원공 수혜면적 Irrigated by Supple- mentary Facilities
	계 Total	주 Main	보 조 Supple- mentary	부 속 Auxiliary	계 Total	구 역 내 On Project Area	구 역 외 Out of Project Area	기 타 Others	
<b>곡 성 군</b>	<b>476</b>	<b>331</b>	<b>145</b>	<b>-</b>	<b>4,803.3</b>	<b>4,799.3</b>	<b>4.0</b>	<b>-</b>	<b>1,283.2</b>
저 수 지	129	125	4	-	3,031.1	3,027.1	4.0	-	27.7
양 수 장	59	40	19	-	995.7	995.7	-	-	468.5
양 배 수 장	-	-	-	-	-	-	-	-	-
배 수 장	1	-	1	-	-	-	-	-	160.0
보	128	44	84	-	387.9	387.9	-	-	404.2
집 수 압 거	7	4	3	-	18.6	18.6	-	-	16.3
관 정	152	118	34	-	370.0	370.0	-	-	96.5
기 타 시 설	-	-	-	-	-	-	-	-	110.0
<b>구 례 군</b>	<b>224</b>	<b>105</b>	<b>118</b>	<b>1</b>	<b>2,851.9</b>	<b>2,594.7</b>	<b>235.2</b>	<b>22.0</b>	<b>2,106.5</b>
저 수 지	56	37	19	-	2,470.1	2,234.9	235.2	-	449.1
양 수 장	19	5	14	-	67.4	67.4	-	-	517.1
양 배 수 장	-	-	-	-	-	-	-	-	-
배 수 장	-	-	-	-	-	-	-	-	-
보	53	22	30	1	156.4	156.4	-	-	891.2
집 수 압 거	2	-	2	-	-	-	-	-	5.7
관 정	94	41	53	-	136.0	136.0	-	-	161.3
기 타 시 설	-	-	-	-	22.0	-	-	22.0	82.1
<b>고 흥 군</b>	<b>668</b>	<b>321</b>	<b>336</b>	<b>11</b>	<b>10,280.9</b>	<b>10,280.9</b>	<b>-</b>	<b>-</b>	<b>4,496.1</b>
저 수 지	275	272	3	-	9,073.2	9,073.2	-	-	29.0
양 수 장	39	13	25	1	815.3	815.3	-	-	1,510.4
양 배 수 장	1	-	1	-	-	-	-	-	60.0
배 수 장	10	-	8	2	-	-	-	-	1,460.1
보	92	34	50	8	386.4	386.4	-	-	604.2
집 수 압 거	39	-	39	-	-	-	-	-	198.4
관 정	212	2	210	-	6.0	6.0	-	-	634.0
기 타 시 설	-	-	-	-	-	-	-	-	-
<b>보 성 군</b>	<b>462</b>	<b>279</b>	<b>178</b>	<b>5</b>	<b>7,355.4</b>	<b>7,191.8</b>	<b>4.3</b>	<b>159.3</b>	<b>3,880.0</b>
저 수 지	127	121	6	-	5,060.6	5,056.3	4.3	-	132.7
양 수 장	39	10	26	3	239.2	239.2	-	-	1,778.5
양 배 수 장	-	-	-	-	-	-	-	-	-
배 수 장	5	-	5	-	-	-	-	-	765.0
보	86	24	61	1	1,541.3	1,541.3	-	-	970.8
집 수 압 거	2	-	2	-	-	-	-	-	23.6
관 정	203	124	78	1	355.0	355.0	-	-	209.4
기 타 시 설	-	-	-	-	159.3	-	-	159.3	-

Area : ha

답면적 Paddy Field Area	수리답율 (%) Percentage of Irrigated Paddy Field	한 발 빈 도 별 관 개 면 적 Irrigated Area by Frequency of Drought						Administrative Division Irrigation Facilities
		계 Total	평 년 Normal Years	3 년 3 Years	5 년 5 Years	7 년 7 Years	10년이상 Over 10 Years	
5,589.0	85.9	4,803.3	608.3	117.4	-	-	4,077.6	<b>Gokseong-gun</b>
-	-	3,031.1	525.3	92.1	-	-	2,413.7	Reservoir
-	-	995.7	41.0	-	-	-	954.7	Pumping Station
-	-	-	-	-	-	-	-	- Pumping & Drainage Station
-	-	-	-	-	-	-	-	- Drainage Station
-	-	387.9	-	25.3	-	-	362.6	Weir
-	-	18.6	-	-	-	-	18.6	Infiltration Gallery
-	-	370.0	42.0	-	-	-	328.0	Tube Well
-	-	-	-	-	-	-	-	- Other Facilities
3,365.0	84.8	2,851.9	195.8	21.9	12.0	67.4	2,554.8	<b>Gurye-gun</b>
-	-	2,470.1	134.0	7.5	-	-	2,328.6	Reservoir
-	-	67.4	-	-	-	67.4	-	- Pumping Station
-	-	-	-	-	-	-	-	- Pumping & Drainage Station
-	-	-	-	-	-	-	-	- Drainage Station
-	-	156.4	5.6	14.4	-	-	136.4	Weir
-	-	-	-	-	-	-	-	- Infiltration Gallery
-	-	136.0	41.5	-	12.0	-	82.5	Tube Well
-	-	22.0	14.7	-	-	-	7.3	Other Facilities
15,506.0	66.3	10,280.9	2,631.9	761.3	274.1	113.8	6,499.8	<b>Goheung-gun</b>
-	-	9,073.2	2,172.0	761.3	198.1	67.6	5,874.2	Reservoir
-	-	815.3	222.3	-	-	-	593.0	Pumping Station
-	-	-	-	-	-	-	-	- Pumping & Drainage Station
-	-	-	-	-	-	-	-	- Drainage Station
-	-	386.4	231.6	-	76.0	46.2	32.6	Weir
-	-	-	-	-	-	-	-	- Infiltration Gallery
-	-	6.0	6.0	-	-	-	-	- Tube Well
-	-	-	-	-	-	-	-	- Other Facilities
9,844.0	74.7	7,355.4	3,421.2	1.3	83.6	-	3,849.3	<b>Boseong-gun</b>
-	-	5,060.6	1,742.9	-	83.6	-	3,234.1	Reservoir
-	-	239.2	79.0	-	-	-	160.2	Pumping Station
-	-	-	-	-	-	-	-	- Pumping & Drainage Station
-	-	-	-	-	-	-	-	- Drainage Station
-	-	1,541.3	1,402.4	1.3	-	-	137.6	Weir
-	-	-	-	-	-	-	-	- Infiltration Gallery
-	-	355.0	37.6	-	-	-	317.4	Tube Well
-	-	159.3	159.3	-	-	-	-	- Other Facilities

## 2.2 수리시설별 면적 Paddy Field Area by Irrigation Facilities

## 2.2.2 시군별. By Si and Gun

② 시군관할 Operated by Si and Gun

면적 : 헥타아르

시군 및 시설	수원공수 No. of Facilities				수리답면적 Irrigated Paddy Field Area				보조 수원공 수혜면적 Irrigated by Supple- mentary Facilities
	계 Total	주 Main	보 조 Supple- mentary	부 속 Auxiliary	계 Total	구 역 내 On Project Area	구 역 외 Out of Project Area	기 타 Others	
<b>곡 성 군</b>	<b>309</b>	<b>270</b>	<b>39</b>	<b>-</b>	<b>2,119.3</b>	<b>2,115.3</b>	<b>4.0</b>	<b>-</b>	<b>157.4</b>
저 수 지	84	80	4	-	862.8	858.8	4.0	-	27.7
양 수 장	26	24	2	-	480.0	480.0	-	-	25.0
양 배 수 장	-	-	-	-	-	-	-	-	-
배 수 장	-	-	-	-	-	-	-	-	-
보	47	44	3	-	387.9	387.9	-	-	13.7
집 수 압 거	5	4	1	-	18.6	18.6	-	-	6.0
관 정	147	118	29	-	370.0	370.0	-	-	85.0
기 타 시 설	-	-	-	-	-	-	-	-	-
<b>구 례 군</b>	<b>58</b>	<b>53</b>	<b>5</b>	<b>-</b>	<b>349.2</b>	<b>327.2</b>	<b>-</b>	<b>22.0</b>	<b>119.1</b>
저 수 지	7	6	1	-	141.5	141.5	-	-	25.0
양 수 장	-	-	-	-	-	-	-	-	-
양 배 수 장	-	-	-	-	-	-	-	-	-
배 수 장	-	-	-	-	-	-	-	-	-
보	11	11	-	-	64.7	64.7	-	-	-
집 수 압 거	-	-	-	-	-	-	-	-	-
관 정	40	36	4	-	121.0	121.0	-	-	12.0
기 타 시 설	-	-	-	-	22.0	-	-	22.0	82.1
<b>고 흥 군</b>	<b>520</b>	<b>277</b>	<b>241</b>	<b>2</b>	<b>6,007.4</b>	<b>6,007.4</b>	<b>-</b>	<b>-</b>	<b>961.5</b>
저 수 지	229	229	-	-	4,977.7	4,977.7	-	-	-
양 수 장	12	12	-	-	815.3	815.3	-	-	-
양 배 수 장	-	-	-	-	-	-	-	-	-
배 수 장	2	-	-	2	-	-	-	-	-
보	37	34	3	-	208.4	208.4	-	-	166.1
집 수 압 거	39	-	39	-	-	-	-	-	198.4
관 정	201	2	199	-	6.0	6.0	-	-	597.0
기 타 시 설	-	-	-	-	-	-	-	-	-
<b>보 성 군</b>	<b>375</b>	<b>256</b>	<b>116</b>	<b>3</b>	<b>2,977.5</b>	<b>2,813.9</b>	<b>4.3</b>	<b>159.3</b>	<b>561.0</b>
저 수 지	102	99	3	-	1,930.6	1,926.3	4.3	-	92.3
양 수 장	22	10	9	3	161.0	161.0	-	-	125.7
양 배 수 장	-	-	-	-	-	-	-	-	-
배 수 장	-	-	-	-	-	-	-	-	-
보	49	23	26	-	371.6	371.6	-	-	120.0
집 수 압 거	2	-	2	-	-	-	-	-	23.6
관 정	200	124	76	-	355.0	355.0	-	-	199.4
기 타 시 설	-	-	-	-	159.3	-	-	159.3	-



## ③ 공사관할 Operated by KRC District Offices

Area : ha

수원공수 No. of Facilities				수리답면적 Irrigated Paddy Field Area				보조 수원공 수혜면적 Irrigated by Supple- mentary Facilities	Administrative Division Irrigation Facilities
계 Total	주 Main	보 조 Supple- mentary	부 속 Auxiliary	계 Total	구 역 내 On Project Area	구 역 외 Out of Project Area	기 타 Others		
<b>167.0</b>	<b>61.0</b>	<b>106.0</b>	-	<b>2,684.0</b>	<b>2,684.0</b>	-	-	<b>1,125.8</b>	<b>Gokseong-gun</b>
45.0	45.0	-	-	2,168.3	2,168.3	-	-	-	Reservoir
33.0	16.0	17.0	-	515.7	515.7	-	-	443.5	Pumping Station
-	-	-	-	-	-	-	-	-	Pumping & Drainage Station
1.0	-	1.0	-	-	-	-	-	160.0	Drainage Station
81.0	-	81.0	-	-	-	-	-	390.5	Weir
2.0	-	2.0	-	-	-	-	-	10.3	Infiltration Gallery
5.0	-	5.0	-	-	-	-	-	11.5	Tube Well
-	-	-	-	-	-	-	-	110.0	Other Facilities
<b>166.0</b>	<b>52.0</b>	<b>113.0</b>	<b>1.0</b>	<b>2,502.7</b>	<b>2,267.5</b>	<b>235.2</b>	-	<b>1,987.4</b>	<b>Gurye-gun</b>
49.0	31.0	18.0	-	2,328.6	2,093.4	235.2	-	424.1	Reservoir
19.0	5.0	14.0	-	67.4	67.4	-	-	517.1	Pumping Station
-	-	-	-	-	-	-	-	-	Pumping & Drainage Station
-	-	-	-	-	-	-	-	-	Drainage Station
42.0	11.0	30.0	1.0	91.7	91.7	-	-	891.2	Weir
2.0	-	2.0	-	-	-	-	-	5.7	Infiltration Gallery
54.0	5.0	49.0	-	15.0	15.0	-	-	149.3	Tube Well
-	-	-	-	-	-	-	-	-	Other Facilities
<b>148.0</b>	<b>44.0</b>	<b>95.0</b>	<b>9.0</b>	<b>4,273.5</b>	<b>4,273.5</b>	-	-	<b>3,534.6</b>	<b>Goheung-gun</b>
46.0	43.0	3.0	-	4,095.5	4,095.5	-	-	29.0	Reservoir
27.0	1.0	25.0	1.0	-	-	-	-	1,510.4	Pumping Station
1.0	-	1.0	-	-	-	-	-	60.0	Pumping & Drainage Station
8.0	-	8.0	-	-	-	-	-	1,460.1	Drainage Station
55.0	-	47.0	8.0	178.0	178.0	-	-	438.1	Weir
-	-	-	-	-	-	-	-	-	Infiltration Gallery
11.0	-	11.0	-	-	-	-	-	37.0	Tube Well
-	-	-	-	-	-	-	-	-	Other Facilities
<b>87.0</b>	<b>23.0</b>	<b>62.0</b>	<b>2.0</b>	<b>4,377.9</b>	<b>4,377.9</b>	-	-	<b>3,319.0</b>	<b>Boseong-gun</b>
25.0	22.0	3.0	-	3,130.0	3,130.0	-	-	40.4	Reservoir
17.0	-	17.0	-	78.2	78.2	-	-	1,652.8	Pumping Station
-	-	-	-	-	-	-	-	-	Pumping & Drainage Station
5.0	-	5.0	-	-	-	-	-	765.0	Drainage Station
37.0	1.0	35.0	1.0	1,169.7	1,169.7	-	-	850.8	Weir
-	-	-	-	-	-	-	-	-	Infiltration Gallery
3.0	-	2.0	1.0	-	-	-	-	10.0	Tube Well
-	-	-	-	-	-	-	-	-	Other Facilities



Area : ha

답면적 Paddy Field Area	수리답율 (%) Percentage of Irrigated Paddy Field	한 발 빈 도 별 관 개 면 적 Irrigated Area by Frequency of Drought						Administrative Division Irrigation Facilities
		계 Total	평 년 Normal Years	3 년 3 Years	5 년 5 Years	7 년 7 Years	10년이상 Over 10 Years	
<b>6,296.0</b>	<b>71.6</b>	<b>4,509.0</b>	<b>654.0</b>	<b>36.0</b>	<b>53.1</b>	<b>22.3</b>	<b>3,743.6</b>	<b>Hwasun-gun</b>
-	-	4,342.6	566.4	26.8	37.6	22.3	3,689.5	Reservoir
-	-	23.0	-	-	-	-	23.0	Pumping Station
-	-	-	-	-	-	-	-	- Pumping & Drainage Station
-	-	-	-	-	-	-	-	- Drainage Station
-	-	134.4	87.6	9.2	15.5	-	22.1	Weir
-	-	-	-	-	-	-	-	- Infiltration Gallery
-	-	9.0	-	-	-	-	9.0	Tube Well
-	-	-	-	-	-	-	-	- Other Facilities
<b>9,545.0</b>	<b>74.3</b>	<b>7,091.1</b>	<b>2,334.0</b>	<b>383.1</b>	<b>4.0</b>	<b>65.4</b>	<b>4,304.6</b>	<b>Jangheung-gun</b>
-	-	4,830.9	1,102.1	38.2	-	51.4	3,639.2	Reservoir
-	-	343.4	-	-	-	-	343.4	Pumping Station
-	-	-	-	-	-	-	-	- Pumping & Drainage Station
-	-	-	-	-	-	-	-	- Drainage Station
-	-	1,000.8	711.9	188.9	4.0	10.0	86.0	Weir
-	-	112.0	88.0	15.0	-	4.0	5.0	Infiltration Gallery
-	-	804.0	432.0	141.0	-	-	231.0	Tube Well
-	-	-	-	-	-	-	-	- Other Facilities
<b>10,889.0</b>	<b>79.4</b>	<b>8,647.1</b>	<b>2,695.5</b>	<b>805.0</b>	<b>98.3</b>	<b>-</b>	<b>5,048.3</b>	<b>Gangjin-gun</b>
-	-	6,421.4	2,000.6	583.5	98.3	-	3,739.0	Reservoir
-	-	984.9	410.0	32.9	-	-	542.0	Pumping Station
-	-	-	-	-	-	-	-	- Pumping & Drainage Station
-	-	-	-	-	-	-	-	- Drainage Station
-	-	680.6	103.3	5.0	-	-	572.3	Weir
-	-	224.0	1.0	28.0	-	-	195.0	Infiltration Gallery
-	-	336.2	180.6	155.6	-	-	-	- Tube Well
-	-	-	-	-	-	-	-	- Other Facilities
<b>23,042.0</b>	<b>70.4</b>	<b>16,216.8</b>	<b>2,987.2</b>	<b>1,395.7</b>	<b>747.0</b>	<b>69.0</b>	<b>11,017.9</b>	<b>Haenam-gun</b>
-	-	9,345.5	2,624.8	1,113.0	158.8	69.0	5,379.9	Reservoir
-	-	5,619.4	81.0	-	-	-	5,538.4	Pumping Station
-	-	-	-	-	-	-	-	- Pumping & Drainage Station
-	-	-	-	-	-	-	-	- Drainage Station
-	-	271.9	115.3	10.5	60.5	-	85.6	Weir
-	-	152.0	80.1	7.2	53.7	-	11.0	Infiltration Gallery
-	-	828.0	86.0	265.0	474.0	-	3.0	Tube Well
-	-	-	-	-	-	-	-	- Other Facilities



## ③ 공사관할 Operated by KRC District Offices

Area : ha

수원공수 No. of Facilities				수리답면적 Irrigated Paddy Field Area				보조 수원공 수혜면적 Irrigated by Supple- mentary Facilities	Administrative Division Irrigation Facilities
계 Total	주 Main	보 조 Supple- mentary	부 속 Auxiliary	계 Total	구 역 내 On Project Area	구 역 외 Out of Project Area	기 타 Others		
<b>192.0</b>	<b>20.0</b>	<b>172.0</b>	-	<b>3,522.3</b>	<b>3,522.3</b>	-	-	<b>3,346.6</b>	<b>Hwasun-gun</b>
41.0	20.0	21.0	-	3,522.3	3,522.3	-	-	474.0	Reservoir
25.0	-	25.0	-	-	-	-	-	672.4	Pumping Station
-	-	-	-	-	-	-	-	-	Pumping & Drainage Station
-	-	-	-	-	-	-	-	-	Drainage Station
121.0	-	121.0	-	-	-	-	-	2,168.2	Weir
1.0	-	1.0	-	-	-	-	-	20.0	Infiltration Gallery
4.0	-	4.0	-	-	-	-	-	12.0	Tube Well
-	-	-	-	-	-	-	-	-	Other Facilities
<b>113.0</b>	<b>36.0</b>	<b>77.0</b>	-	<b>3,950.3</b>	<b>3,869.4</b>	<b>80.9</b>	-	<b>2,634.9</b>	<b>Jangheung-gun</b>
34.0	32.0	2.0	-	3,464.0	3,383.1	80.9	-	395.2	Reservoir
20.0	1.0	19.0	-	343.4	343.4	-	-	416.0	Pumping Station
-	-	-	-	-	-	-	-	-	Pumping & Drainage Station
6.0	-	6.0	-	-	-	-	-	1,365.3	Drainage Station
33.0	3.0	30.0	-	142.9	142.9	-	-	336.4	Weir
-	-	-	-	-	-	-	-	-	Infiltration Gallery
20.0	-	20.0	-	-	-	-	-	122.0	Tube Well
-	-	-	-	-	-	-	-	-	Other Facilities
<b>148.0</b>	<b>29.0</b>	<b>45.0</b>	<b>74.0</b>	<b>4,273.2</b>	<b>4,265.4</b>	<b>7.8</b>	-	<b>1,164.6</b>	<b>Gangjin-gun</b>
27.0	21.0	6.0	-	3,837.8	3,830.0	7.8	-	208.5	Reservoir
32.0	5.0	14.0	13.0	236.0	236.0	-	-	235.1	Pumping Station
-	-	-	-	-	-	-	-	-	Pumping & Drainage Station
4.0	-	2.0	2.0	-	-	-	-	408.1	Drainage Station
73.0	3.0	11.0	59.0	199.4	199.4	-	-	281.4	Weir
-	-	-	-	-	-	-	-	-	Infiltration Gallery
12.0	-	12.0	-	-	-	-	-	31.5	Tube Well
-	-	-	-	-	-	-	-	-	Other Facilities
<b>198.0</b>	<b>57.0</b>	<b>135.0</b>	<b>6.0</b>	<b>11,457.4</b>	<b>11,457.4</b>	-	-	<b>7,454.5</b>	<b>Haenam-gun</b>
79.0	54.0	25.0	-	5,919.0	5,919.0	-	-	520.4	Reservoir
60.0	3.0	57.0	-	5,538.4	5,538.4	-	-	5,930.4	Pumping Station
-	-	-	-	-	-	-	-	-	Pumping & Drainage Station
6.0	-	-	6.0	-	-	-	-	-	Drainage Station
45.0	-	45.0	-	-	-	-	-	970.7	Weir
-	-	-	-	-	-	-	-	-	Infiltration Gallery
8.0	-	8.0	-	-	-	-	-	33.0	Tube Well
-	-	-	-	-	-	-	-	-	Other Facilities



Area : ha

답면적 Paddy Field Area	수리답율 (%) Percentage of Irrigated Paddy Field	한 발 빈 도 별 관 개 면 적 Irrigated Area by Frequency of Drought						Administrative Division Irrigation Facilities
		계 Total	평 년 Normal Years	3 년 3 Years	5 년 5 Years	7 년 7 Years	10년이상 Over 10 Years	
<b>16,905.0</b>	<b>85.5</b>	<b>14,449.3</b>	<b>640.2</b>	<b>183.3</b>	<b>511.2</b>	<b>742.5</b>	<b>12,372.1</b>	<b>Yeongam-gun</b>
-	-	4,444.4	559.0	114.1	60.4	735.1	2,975.8	Reservoir
-	-	9,471.7	27.0	-	109.8	-	9,334.9	Pumping Station
-	-	-	-	-	-	-	-	Pumping & Drainage Station
-	-	-	-	-	-	-	-	Drainage Station
-	-	84.7	24.6	40.2	15.0	-	4.9	Weir
-	-	79.8	28.4	29.0	14.0	7.4	1.0	Infiltration Gallery
-	-	368.7	1.2	-	312.0	-	55.5	Tube Well
-	-	-	-	-	-	-	-	Other Facilities
<b>10,248.0</b>	<b>55.0</b>	<b>5,633.9</b>	<b>1,237.0</b>	<b>26.0</b>	<b>-</b>	<b>-</b>	<b>4,370.9</b>	<b>Muan-gun</b>
-	-	2,207.7	1,189.7	24.6	-	-	993.4	Reservoir
-	-	2,726.4	-	-	-	-	2,726.4	Pumping Station
-	-	-	-	-	-	-	-	Pumping & Drainage Station
-	-	-	-	-	-	-	-	Drainage Station
-	-	64.9	21.3	1.4	-	-	42.2	Weir
-	-	7.5	-	-	-	-	7.5	Infiltration Gallery
-	-	627.4	26.0	-	-	-	601.4	Tube Well
-	-	-	-	-	-	-	-	Other Facilities
<b>8,734.0</b>	<b>78.4</b>	<b>6,846.3</b>	<b>1,725.4</b>	<b>179.5</b>	<b>16.0</b>	<b>12.0</b>	<b>4,913.4</b>	<b>Hampyeong-gun</b>
-	-	5,488.4	1,519.4	141.5	16.0	12.0	3,799.5	Reservoir
-	-	680.9	53.0	27.0	-	-	600.9	Pumping Station
-	-	-	-	-	-	-	-	Pumping & Drainage Station
-	-	-	-	-	-	-	-	Drainage Station
-	-	81.0	-	11.0	-	-	70.0	Weir
-	-	-	-	-	-	-	-	Infiltration Gallery
-	-	596.0	153.0	-	-	-	443.0	Tube Well
-	-	-	-	-	-	-	-	Other Facilities
<b>11,893.0</b>	<b>75.6</b>	<b>8,985.8</b>	<b>913.7</b>	<b>1,052.1</b>	<b>456.8</b>	<b>252.1</b>	<b>6,311.1</b>	<b>Yeonggwang-gun</b>
-	-	7,180.6	684.4	868.4	121.1	133.4	5,373.3	Reservoir
-	-	916.5	167.0	7.3	-	102.4	639.8	Pumping Station
-	-	-	-	-	-	-	-	Pumping & Drainage Station
-	-	-	-	-	-	-	-	Drainage Station
-	-	232.2	25.0	100.1	-	2.9	104.2	Weir
-	-	62.0	-	-	-	-	62.0	Infiltration Gallery
-	-	594.5	37.3	76.3	335.7	13.4	131.8	Tube Well
-	-	-	-	-	-	-	-	Other Facilities





## ③ 공사관할 Operated by KRC District Offices

Area : ha

수원공수 No. of Facilities				수리답면적 Irrigated Paddy Field Area				보조 수원공 수혜면적 Irrigated by Supple- mentary Facilities	Administrative Division Irrigation Facilities
계 Total	주 Main	보 조 Supple- mentary	부 속 Auxiliary	계 Total	구 역 내 On Project Area	구 역 외 Out of Project Area	기 타 Others		
<b>266.0</b>	<b>18.0</b>	<b>247.0</b>	<b>1.0</b>	<b>12,980.8</b>	<b>12,980.8</b>	-	-	<b>20,630.5</b>	<b>Yeongam-gun</b>
139.0	13.0	126.0	-	3,665.9	3,665.9	-	-	2,293.1	Reservoir
65.0	5.0	59.0	1.0	9,314.9	9,314.9	-	-	9,796.8	Pumping Station
-	-	-	-	-	-	-	-	-	Pumping & Drainage Station
9.0	-	9.0	-	-	-	-	-	4,154.3	Drainage Station
36.0	-	36.0	-	-	-	-	-	4,230.5	Weir
6.0	-	6.0	-	-	-	-	-	121.8	Infiltration Gallery
11.0	-	11.0	-	-	-	-	-	34.0	Tube Well
-	-	-	-	-	-	-	-	-	Other Facilities
<b>92.0</b>	<b>33.0</b>	<b>59.0</b>	-	<b>3,464.2</b>	<b>3,464.2</b>	-	-	<b>2,632.9</b>	<b>Muan-gun</b>
50.0	29.0	21.0	-	802.8	802.8	-	-	826.0	Reservoir
29.0	4.0	25.0	-	2,661.4	2,661.4	-	-	1,140.3	Pumping Station
-	-	-	-	-	-	-	-	-	Pumping & Drainage Station
3.0	-	3.0	-	-	-	-	-	400.3	Drainage Station
8.0	-	8.0	-	-	-	-	-	217.0	Weir
-	-	-	-	-	-	-	-	-	Infiltration Gallery
2.0	-	2.0	-	-	-	-	-	49.3	Tube Well
-	-	-	-	-	-	-	-	-	Other Facilities
<b>89.0</b>	<b>13.0</b>	<b>76.0</b>	-	<b>4,118.4</b>	<b>4,118.4</b>	-	-	<b>3,353.1</b>	<b>Hampyeong-gun</b>
37.0	12.0	25.0	-	3,746.0	3,746.0	-	-	818.5	Reservoir
20.0	1.0	19.0	-	372.4	372.4	-	-	1,084.2	Pumping Station
-	-	-	-	-	-	-	-	-	Pumping & Drainage Station
5.0	-	5.0	-	-	-	-	-	871.1	Drainage Station
23.0	-	23.0	-	-	-	-	-	569.8	Weir
-	-	-	-	-	-	-	-	-	Infiltration Gallery
4.0	-	4.0	-	-	-	-	-	9.5	Tube Well
-	-	-	-	-	-	-	-	-	Other Facilities
<b>112.0</b>	<b>41.0</b>	<b>36.0</b>	<b>35.0</b>	<b>6,355.4</b>	<b>6,324.7</b>	<b>30.7</b>	-	<b>4,151.5</b>	<b>Yeonggwang-gun</b>
40.0	40.0	-	-	5,775.6	5,744.9	30.7	-	-	Reservoir
24.0	1.0	23.0	-	579.8	579.8	-	-	2,622.5	Pumping Station
1.0	-	1.0	-	-	-	-	-	63.0	Pumping & Drainage Station
11.0	-	11.0	-	-	-	-	-	1,450.0	Drainage Station
29.0	-	1.0	28.0	-	-	-	-	16.0	Weir
-	-	-	-	-	-	-	-	-	Infiltration Gallery
7.0	-	-	7.0	-	-	-	-	-	Tube Well
-	-	-	-	-	-	-	-	-	Other Facilities



Area : ha

답면적 Paddy Field Area	수리답율 (%) Percentage of Irrigated Paddy Field	한 발 빈 도 별 관 개 면 적 Irrigated Area by Frequency of Drought						Administrative Division Irrigation Facilities
		계 Total	평 년 Normal Years	3 년 3 Years	5 년 5 Years	7 년 7 Years	10년이상 Over 10 Years	
6,255.0	88.3	5,522.6	3.0	681.4	183.0	-	4,655.2	<b>Jangseong-gun</b>
-	-	5,074.2	-	635.1	-	-	4,439.1	Reservoir
-	-	-	-	-	-	-	-	Pumping Station
-	-	-	-	-	-	-	-	Pumping & Drainage Station
-	-	-	-	-	-	-	-	Drainage Station
-	-	203.3	-	27.0	-	-	176.3	Weir
-	-	19.1	-	5.3	-	-	13.8	Infiltration Gallery
-	-	226.0	3.0	14.0	183.0	-	26.0	Tube Well
-	-	-	-	-	-	-	-	Other Facilities
2,824.0	73.0	2,062.5	244.5	297.0	196.4	106.6	1,218.0	<b>Wando-gun</b>
-	-	1,289.6	160.0	297.0	196.4	106.6	529.6	Reservoir
-	-	352.8	-	-	-	-	352.8	Pumping Station
-	-	158.6	-	-	-	-	158.6	Pumping & Drainage Station
-	-	-	-	-	-	-	-	Drainage Station
-	-	-	-	-	-	-	-	Weir
-	-	-	-	-	-	-	-	Infiltration Gallery
-	-	261.5	84.5	-	-	-	177.0	Tube Well
-	-	-	-	-	-	-	-	Other Facilities
6,991.0	86.8	6,070.8	953.1	1,399.4	26.8	39.3	3,652.2	<b>Jindo-gun</b>
-	-	3,657.2	48.1	1,136.4	26.8	39.3	2,406.6	Reservoir
-	-	2,051.6	905.0	263.0	-	-	883.6	Pumping Station
-	-	-	-	-	-	-	-	Pumping & Drainage Station
-	-	-	-	-	-	-	-	Drainage Station
-	-	1.9	-	-	-	-	1.9	Weir
-	-	-	-	-	-	-	-	Infiltration Gallery
-	-	360.1	-	-	-	-	360.1	Tube Well
-	-	-	-	-	-	-	-	Other Facilities
10,644.0	41.4	4,406.6	128.0	1,917.2	29.4	-	2,332.0	<b>Sinan-gun</b>
-	-	3,379.4	128.0	1,885.9	29.4	-	1,336.1	Reservoir
-	-	557.2	-	31.3	-	-	525.9	Pumping Station
-	-	-	-	-	-	-	-	Pumping & Drainage Station
-	-	-	-	-	-	-	-	Drainage Station
-	-	-	-	-	-	-	-	Weir
-	-	-	-	-	-	-	-	Infiltration Gallery
-	-	470.0	-	-	-	-	470.0	Tube Well
-	-	-	-	-	-	-	-	Other Facilities



## ③ 공사관할 Operated by KRC District Offices

Area : ha

수원공수 No. of Facilities				수리답면적 Irrigated Paddy Field Area				보조 수원공 수혜면적 Irrigated by Supple- mentary Facilities	Administrative Division Irrigation Facilities
계 Total	주 Main	보 조 Supple- mentary	부 속 Auxiliary	계 Total	구 역 내 On Project Area	구 역 외 Out of Project Area	기 타 Others		
<b>119.0</b>	<b>20.0</b>	<b>97.0</b>	<b>2.0</b>	<b>4,464.1</b>	<b>4,464.1</b>	-	-	<b>5,188.1</b>	<b>Jangseong-gun</b>
50.0	16.0	34.0	-	4,362.1	4,362.1	-	-	2,818.8	Reservoir
7.0	-	7.0	-	-	-	-	-	377.3	Pumping Station
-	-	-	-	-	-	-	-	-	Pumping & Drainage Station
-	-	-	-	-	-	-	-	-	Drainage Station
57.0	4.0	53.0	-	102.0	102.0	-	-	1,982.5	Weir
1.0	-	-	1.0	-	-	-	-	-	Infiltration Gallery
4.0	-	3.0	1.0	-	-	-	-	9.5	Tube Well
-	-	-	-	-	-	-	-	-	Other Facilities
<b>31.0</b>	<b>11.0</b>	<b>20.0</b>	<b>-</b>	<b>1,029.2</b>	<b>1,029.2</b>	<b>-</b>	<b>-</b>	<b>926.6</b>	<b>Wando-gun</b>
9.0	7.0	2.0	-	517.8	517.8	-	-	65.3	Reservoir
11.0	3.0	8.0	-	352.8	352.8	-	-	266.1	Pumping Station
1.0	1.0	-	-	158.6	158.6	-	-	-	Pumping & Drainage Station
5.0	-	5.0	-	-	-	-	-	557.0	Drainage Station
4.0	-	4.0	-	-	-	-	-	35.2	Weir
-	-	-	-	-	-	-	-	-	Infiltration Gallery
1.0	-	1.0	-	-	-	-	-	3.0	Tube Well
-	-	-	-	-	-	-	-	-	Other Facilities
<b>112.0</b>	<b>38.0</b>	<b>39.0</b>	<b>35.0</b>	<b>3,206.1</b>	<b>3,206.1</b>	<b>-</b>	<b>-</b>	<b>1,309.7</b>	<b>Jindo-gun</b>
34.0	30.0	4.0	-	2,322.5	2,322.5	-	-	124.7	Reservoir
43.0	8.0	35.0	-	883.6	883.6	-	-	1,185.0	Pumping Station
-	-	-	-	-	-	-	-	-	Pumping & Drainage Station
5.0	-	-	5.0	-	-	-	-	-	Drainage Station
18.0	-	-	18.0	-	-	-	-	-	Weir
-	-	-	-	-	-	-	-	-	Infiltration Gallery
12.0	-	-	12.0	-	-	-	-	-	Tube Well
-	-	-	-	-	-	-	-	-	Other Facilities
<b>49.0</b>	<b>31.0</b>	<b>18.0</b>	<b>-</b>	<b>1,431.9</b>	<b>1,431.9</b>	<b>-</b>	<b>-</b>	<b>724.4</b>	<b>Sinan-gun</b>
29.0	27.0	2.0	-	1,057.1	1,057.1	-	-	242.0	Reservoir
19.0	4.0	15.0	-	374.8	374.8	-	-	479.4	Pumping Station
-	-	-	-	-	-	-	-	-	Pumping & Drainage Station
-	-	-	-	-	-	-	-	-	Drainage Station
-	-	-	-	-	-	-	-	-	Weir
-	-	-	-	-	-	-	-	-	Infiltration Gallery
1.0	-	1.0	-	-	-	-	-	3.0	Tube Well
-	-	-	-	-	-	-	-	-	Other Facilities



Area : ha

답면적 Paddy Field Area	수리답율 (%) Percentage of Irrigated Paddy Field	한 발 빈 도 별 관 개 면 적 Irrigated Area by Frequency of Drought						Administrative Division Irrigation Facilities
		계 Total	평 년 Normal Years	3 년 3 Years	5 년 5 Years	7 년 7 Years	10년이상 Over 10 Years	
<b>140,500.0</b>	<b>85.4</b>	<b>119,918.3</b>	<b>22,282.2</b>	<b>11,661.8</b>	<b>2,905.1</b>	<b>2,105.4</b>	<b>80,963.8</b>	<b>Gyeongsangbuk-do</b>
-	-	69,152.1	15,328.3	5,350.0	1,470.7	1,305.8	45,697.3	Reservoir
-	-	26,979.0	1,827.5	1,014.2	197.0	215.6	23,724.7	Pumping Station
-	-	-	-	-	-	-	-	- Pumping & Drainage Station
-	-	-	-	-	-	-	-	- Drainage Station
-	-	16,194.7	3,129.6	3,621.4	691.8	367.1	8,384.8	Weir
-	-	2,192.2	570.3	657.9	92.0	91.7	780.3	Infiltration Gallery
-	-	5,086.3	1,230.5	998.3	453.6	41.2	2,362.7	Tube Well
-	-	314.0	196.0	20.0	-	84.0	14.0	Other Facilities
<b>9,162.0</b>	<b>92.8</b>	<b>8,503.5</b>	<b>2,143.4</b>	<b>520.1</b>	<b>199.6</b>	<b>11.3</b>	<b>5,629.1</b>	<b>Pohang-si</b>
-	-	6,557.5	1,495.4	207.6	171.9	1.8	4,680.8	Reservoir
-	-	629.6	234.8	76.8	6.0	-	312.0	Pumping Station
-	-	-	-	-	-	-	-	- Pumping & Drainage Station
-	-	-	-	-	-	-	-	- Drainage Station
-	-	486.1	243.4	128.7	-	4.5	109.5	Weir
-	-	95.6	-	39.1	11.7	-	44.8	Infiltration Gallery
-	-	734.7	169.8	67.9	10.0	5.0	482.0	Tube Well
-	-	-	-	-	-	-	-	- Other Facilities
<b>15,171.0</b>	<b>99.3</b>	<b>15,069.7</b>	<b>2,445.4</b>	<b>2,140.6</b>	<b>128.0</b>	<b>318.3</b>	<b>10,037.4</b>	<b>Gyeongju-si</b>
-	-	10,748.8	2,201.7	765.0	83.0	271.4	7,427.7	Reservoir
-	-	1,785.9	81.1	277.2	-	7.0	1,420.6	Pumping Station
-	-	-	-	-	-	-	-	- Pumping & Drainage Station
-	-	-	-	-	-	-	-	- Drainage Station
-	-	1,797.4	79.0	753.1	-	-	965.3	Weir
-	-	376.1	75.2	72.7	45.0	29.9	153.3	Infiltration Gallery
-	-	361.5	8.4	272.6	-	10.0	70.5	Tube Well
-	-	-	-	-	-	-	-	- Other Facilities
<b>6,434.0</b>	<b>94.8</b>	<b>6,101.3</b>	<b>2,048.1</b>	<b>1,352.4</b>	<b>37.8</b>	<b>100.0</b>	<b>2,563.0</b>	<b>Gimcheon-si</b>
-	-	2,525.9	1,126.4	228.4	22.0	90.0	1,059.1	Reservoir
-	-	539.8	197.8	43.0	-	-	299.0	Pumping Station
-	-	-	-	-	-	-	-	- Pumping & Drainage Station
-	-	-	-	-	-	-	-	- Drainage Station
-	-	2,287.0	451.0	737.1	6.8	10.0	1,082.1	Weir
-	-	594.2	194.0	327.5	-	-	72.7	Infiltration Gallery
-	-	154.4	78.9	16.4	9.0	-	50.1	Tube Well
-	-	-	-	-	-	-	-	- Other Facilities





## ③ 공사관할 Operated by KRC District Offices

Area : ha

수원공수 No. of Facilities				수리답면적 Irrigated Paddy Field Area				보조 수원공 수혜면적 Irrigated by Supple- mentary Facilities	Administrative Division Irrigation Facilities
계 Total	주 Main	보 조 Supple- mentary	부 속 Auxiliary	계 Total	구 역 내 On Project Area	구 역 외 Out of Project Area	기 타 Others		
<b>2,363.0</b>	<b>501.0</b>	<b>1,590.0</b>	<b>272.0</b>	<b>66,182.4</b>	<b>65,992.6</b>	<b>189.8</b>	-	<b>27,627.6</b>	<b>Gyeongsangbuk-do</b>
640.0	267.0	373.0	-	43,142.6	43,067.6	75.0	-	4,513.5	Reservoir
605.0	152.0	398.0	55.0	19,861.9	19,747.1	114.8	-	10,510.7	Pumping Station
8.0	1.0	7.0	-	-	-	-	-	969.5	Pumping & Drainage Station
79.0	-	53.0	26.0	-	-	-	-	4,575.2	Drainage Station
633.0	78.0	400.0	155.0	3,025.9	3,025.9	-	-	4,702.4	Weir
102.0	3.0	77.0	22.0	152.0	152.0	-	-	1,299.9	Infiltration Gallery
296.0	-	282.0	14.0	-	-	-	-	1,056.4	Tube Well
-	-	-	-	-	-	-	-	-	- Other Facilities
<b>227.0</b>	<b>32.0</b>	<b>183.0</b>	<b>12.0</b>	<b>4,695.9</b>	<b>4,695.9</b>	-	-	<b>2,138.6</b>	<b>Pohang-si</b>
55.0	26.0	29.0	-	4,503.8	4,503.8	-	-	296.0	Reservoir
48.0	5.0	31.0	12.0	192.1	192.1	-	-	662.8	Pumping Station
-	-	-	-	-	-	-	-	-	- Pumping & Drainage Station
2.0	-	2.0	-	-	-	-	-	200.5	Drainage Station
27.0	1.0	26.0	-	-	-	-	-	251.0	Weir
18.0	-	18.0	-	-	-	-	-	463.0	Infiltration Gallery
77.0	-	77.0	-	-	-	-	-	265.3	Tube Well
-	-	-	-	-	-	-	-	-	- Other Facilities
<b>304.0</b>	<b>37.0</b>	<b>234.0</b>	<b>33.0</b>	<b>8,073.0</b>	<b>8,073.0</b>	-	-	<b>3,395.0</b>	<b>Gyeongju-si</b>
75.0	31.0	44.0	-	7,129.6	7,129.6	-	-	952.0	Reservoir
96.0	6.0	70.0	20.0	788.0	788.0	-	-	1,067.4	Pumping Station
-	-	-	-	-	-	-	-	-	- Pumping & Drainage Station
1.0	-	-	1.0	-	-	-	-	-	- Drainage Station
57.0	-	56.0	1.0	155.4	155.4	-	-	961.0	Weir
13.0	-	13.0	-	-	-	-	-	238.0	Infiltration Gallery
62.0	-	51.0	11.0	-	-	-	-	176.6	Tube Well
-	-	-	-	-	-	-	-	-	- Other Facilities
<b>21.0</b>	<b>11.0</b>	<b>7.0</b>	<b>3.0</b>	<b>1,133.4</b>	<b>1,133.4</b>	-	-	<b>387.0</b>	<b>Gimcheon-si</b>
8.0	8.0	-	-	866.4	866.4	-	-	-	- Reservoir
7.0	3.0	4.0	-	267.0	267.0	-	-	76.4	Pumping Station
-	-	-	-	-	-	-	-	-	- Pumping & Drainage Station
2.0	-	2.0	-	-	-	-	-	274.6	Drainage Station
4.0	-	1.0	3.0	-	-	-	-	36.0	Weir
-	-	-	-	-	-	-	-	-	- Infiltration Gallery
-	-	-	-	-	-	-	-	-	- Tube Well
-	-	-	-	-	-	-	-	-	- Other Facilities



Area : ha

답면적 Paddy Field Area	수리답율 (%) Percentage of Irrigated Paddy Field	한 발 빈 도 별 관 개 면 적 Irrigated Area by Frequency of Drought						Administrative Division Irrigation Facilities
		계 Total	평 년 Normal Years	3 년 3 Years	5 년 5 Years	7 년 7 Years	10년이상 Over 10 Years	
<b>7,503.0</b>	<b>90.4</b>	<b>6,782.8</b>	<b>962.1</b>	<b>253.9</b>	<b>108.1</b>	<b>2.7</b>	<b>5,456.0</b>	<b>Andong-si</b>
-	-	2,632.0	867.7	229.1	108.1	2.7	1,424.4	Reservoir
-	-	2,944.2	-	18.8	-	-	2,925.4	Pumping Station
-	-	-	-	-	-	-	-	- Pumping & Drainage Station
-	-	-	-	-	-	-	-	- Drainage Station
-	-	597.3	19.4	-	-	-	577.9	Weir
-	-	6.7	-	-	-	-	6.7	Infiltration Gallery
-	-	602.6	75.0	6.0	-	-	521.6	Tube Well
-	-	-	-	-	-	-	-	- Other Facilities
<b>9,517.0</b>	<b>77.1</b>	<b>7,333.7</b>	<b>1,191.7</b>	<b>474.3</b>	<b>54.3</b>	<b>36.3</b>	<b>5,577.1</b>	<b>Gumi-si</b>
-	-	3,252.6	549.0	365.2	54.3	36.3	2,247.8	Reservoir
-	-	3,626.1	574.1	25.7	-	-	3,026.3	Pumping Station
-	-	-	-	-	-	-	-	- Pumping & Drainage Station
-	-	-	-	-	-	-	-	- Drainage Station
-	-	141.6	-	68.6	-	-	73.0	Weir
-	-	-	-	-	-	-	-	- Infiltration Gallery
-	-	313.4	68.6	14.8	-	-	230.0	Tube Well
-	-	-	-	-	-	-	-	- Other Facilities
<b>5,888.0</b>	<b>64.6</b>	<b>3,803.2</b>	<b>475.2</b>	<b>710.9</b>	<b>12.0</b>	<b>8.0</b>	<b>2,597.1</b>	<b>Yeongju-si</b>
-	-	1,765.5	282.0	-	8.0	-	1,475.5	Reservoir
-	-	466.8	-	-	-	-	466.8	Pumping Station
-	-	-	-	-	-	-	-	- Pumping & Drainage Station
-	-	-	-	-	-	-	-	- Drainage Station
-	-	664.4	10.0	527.3	4.0	8.0	115.1	Weir
-	-	150.5	12.7	13.0	-	-	124.8	Infiltration Gallery
-	-	723.0	151.5	170.6	-	-	400.9	Tube Well
-	-	33.0	19.0	-	-	-	14.0	Other Facilities
<b>4,859.0</b>	<b>95.9</b>	<b>4,659.1</b>	<b>65.5</b>	<b>1,230.4</b>	<b>148.2</b>	<b>64.5</b>	<b>3,150.5</b>	<b>Yeongcheon-si</b>
-	-	3,767.1	12.0	1,182.1	145.7	64.5	2,362.8	Reservoir
-	-	385.3	-	-	-	-	385.3	Pumping Station
-	-	-	-	-	-	-	-	- Pumping & Drainage Station
-	-	-	-	-	-	-	-	- Drainage Station
-	-	443.7	-	48.3	-	-	395.4	Weir
-	-	-	-	-	-	-	-	- Infiltration Gallery
-	-	63.0	53.5	-	2.5	-	7.0	Tube Well
-	-	-	-	-	-	-	-	- Other Facilities



## ③ 공사관할 Operated by KRC District Offices

Area : ha

수원공수 No. of Facilities				수리답면적 Irrigated Paddy Field Area				보조 수원공 수혜면적 Irrigated by Supple- mentary Facilities	Administrative Division Irrigation Facilities
계 Total	주 Main	보 조 Supple- mentary	부 속 Auxiliary	계 Total	구 역 내 On Project Area	구 역 외 Out of Project Area	기 타 Others		
<b>64.0</b>	<b>26.0</b>	<b>34.0</b>	<b>4.0</b>	<b>3,644.5</b>	<b>3,644.5</b>	-	-	<b>731.1</b>	<b>Andong-si</b>
18.0	10.0	8.0	-	951.5	951.5	-	-	102.0	Reservoir
33.0	12.0	17.0	4.0	2,506.9	2,506.9	-	-	55.0	Pumping Station
-	-	-	-	-	-	-	-	-	Pumping & Drainage Station
6.0	-	6.0	-	-	-	-	-	565.1	Drainage Station
4.0	4.0	-	-	186.1	186.1	-	-	-	Weir
-	-	-	-	-	-	-	-	-	Infiltration Gallery
3.0	-	3.0	-	-	-	-	-	9.0	Tube Well
-	-	-	-	-	-	-	-	-	Other Facilities
<b>92.0</b>	<b>34.0</b>	<b>56.0</b>	<b>2.0</b>	<b>4,768.8</b>	<b>4,768.8</b>	-	-	<b>3,195.7</b>	<b>Gumi-si</b>
23.0	17.0	6.0	-	2,044.3	2,044.3	-	-	19.8	Reservoir
44.0	17.0	27.0	-	2,724.5	2,724.5	-	-	1,559.3	Pumping Station
3.0	-	3.0	-	-	-	-	-	503.3	Pumping & Drainage Station
13.0	-	13.0	-	-	-	-	-	1,058.8	Drainage Station
3.0	-	1.0	2.0	-	-	-	-	35.0	Weir
-	-	-	-	-	-	-	-	-	Infiltration Gallery
6.0	-	6.0	-	-	-	-	-	19.5	Tube Well
-	-	-	-	-	-	-	-	-	Other Facilities
<b>142.0</b>	<b>36.0</b>	<b>20.0</b>	<b>86.0</b>	<b>2,202.1</b>	<b>2,202.1</b>	-	-	<b>148.0</b>	<b>Yeongju-si</b>
5.0	5.0	-	-	1,444.5	1,444.5	-	-	-	Reservoir
19.0	15.0	1.0	3.0	344.8	344.8	-	-	10.0	Pumping Station
-	-	-	-	-	-	-	-	-	Pumping & Drainage Station
-	-	-	-	-	-	-	-	-	Drainage Station
103.0	16.0	5.0	82.0	412.8	412.8	-	-	23.0	Weir
4.0	-	4.0	-	-	-	-	-	27.0	Infiltration Gallery
11.0	-	10.0	1.0	-	-	-	-	88.0	Tube Well
-	-	-	-	-	-	-	-	-	Other Facilities
<b>219.0</b>	<b>29.0</b>	<b>172.0</b>	<b>18.0</b>	<b>2,735.8</b>	<b>2,735.8</b>	-	-	<b>1,507.6</b>	<b>Yeongcheon-si</b>
94.0	18.0	76.0	-	2,009.5	2,009.5	-	-	537.2	Reservoir
26.0	7.0	19.0	-	340.9	340.9	-	-	414.9	Pumping Station
-	-	-	-	-	-	-	-	-	Pumping & Drainage Station
-	-	-	-	-	-	-	-	-	Drainage Station
66.0	4.0	57.0	5.0	385.4	385.4	-	-	475.5	Weir
13.0	-	-	13.0	-	-	-	-	-	Infiltration Gallery
20.0	-	20.0	-	-	-	-	-	80.0	Tube Well
-	-	-	-	-	-	-	-	-	Other Facilities



Area : ha

답면적 Paddy Field Area	수리답율 (%) Percentage of Irrigated Paddy Field	한 발 빈 도 별 관 개 면 적 Irrigated Area by Frequency of Drought						Administrative Division Irrigation Facilities
		계 Total	평 년 Normal Years	3 년 3 Years	5 년 5 Years	7 년 7 Years	10년이상 Over 10 Years	
<b>15,276.0</b>	<b>74.1</b>	<b>11,313.8</b>	<b>1,061.0</b>	<b>858.4</b>	<b>1,026.7</b>	<b>383.0</b>	<b>7,984.7</b>	<b>Sangju-si</b>
-	-	5,734.7	510.5	471.2	212.5	73.1	4,467.4	Reservoir
-	-	3,241.3	175.6	201.0	-	118.8	2,745.9	Pumping Station
-	-	-	-	-	-	-	-	- Pumping & Drainage Station
-	-	-	-	-	-	-	-	- Drainage Station
-	-	1,625.0	250.5	171.2	529.1	126.3	547.9	Weir
-	-	279.3	68.4	-	25.0	38.6	147.3	Infiltration Gallery
-	-	433.5	56.0	15.0	260.1	26.2	76.2	Tube Well
-	-	-	-	-	-	-	-	- Other Facilities
<b>5,577.0</b>	<b>63.6</b>	<b>3,546.1</b>	<b>141.6</b>	<b>23.1</b>	<b>124.0</b>	<b>142.1</b>	<b>3,115.3</b>	<b>Mungyeong-si</b>
-	-	1,666.8	107.0	-	-	14.5	1,545.3	Reservoir
-	-	558.5	-	-	76.1	-	482.4	Pumping Station
-	-	-	-	-	-	-	-	- Pumping & Drainage Station
-	-	-	-	-	-	-	-	- Drainage Station
-	-	1,296.7	34.6	23.1	47.9	107.0	1,084.1	Weir
-	-	24.1	-	-	-	20.6	3.5	Infiltration Gallery
-	-	-	-	-	-	-	-	- Tube Well
-	-	-	-	-	-	-	-	- Other Facilities
<b>1,874.0</b>	<b>97.8</b>	<b>1,832.4</b>	<b>370.5</b>	<b>80.5</b>	<b>36.8</b>	<b>223.5</b>	<b>1,121.1</b>	<b>Gyeongsan-si</b>
-	-	1,674.4	299.6	80.5	36.8	223.5	1,034.0	Reservoir
-	-	60.3	-	-	-	-	60.3	Pumping Station
-	-	-	-	-	-	-	-	- Pumping & Drainage Station
-	-	-	-	-	-	-	-	- Drainage Station
-	-	86.9	61.9	-	-	-	25.0	Weir
-	-	1.8	-	-	-	-	1.8	Infiltration Gallery
-	-	9.0	9.0	-	-	-	-	- Tube Well
-	-	-	-	-	-	-	-	- Other Facilities
<b>3,343.0</b>	<b>93.8</b>	<b>3,135.9</b>	<b>1,920.8</b>	<b>140.7</b>	<b>171.1</b>	<b>246.0</b>	<b>657.3</b>	<b>Gunwi-gun</b>
-	-	2,116.9	1,199.6	101.5	142.6	185.0	488.2	Reservoir
-	-	300.0	237.0	13.0	-	-	50.0	Pumping Station
-	-	-	-	-	-	-	-	- Pumping & Drainage Station
-	-	-	-	-	-	-	-	- Drainage Station
-	-	719.0	484.2	26.2	28.5	61.0	119.1	Weir
-	-	-	-	-	-	-	-	- Infiltration Gallery
-	-	-	-	-	-	-	-	- Tube Well
-	-	-	-	-	-	-	-	- Other Facilities





## ③ 공사관할 Operated by KRC District Offices

Area : ha

수원공수 No. of Facilities				수리답면적 Irrigated Paddy Field Area				보조 수원공 수혜면적 Irrigated by Supple- mentary Facilities	Administrative Division Irrigation Facilities
계 Total	주 Main	보 조 Supple- mentary	부 속 Auxiliary	계 Total	구 역 내 On Project Area	구 역 외 Out of Project Area	기 타 Others		
<b>117.0</b>	<b>33.0</b>	<b>68.0</b>	<b>16.0</b>	<b>6,203.9</b>	<b>6,014.1</b>	<b>189.8</b>	-	<b>980.1</b>	<b>Sangju-si</b>
25.0	14.0	11.0	-	3,974.2	3,899.2	75.0	-	49.0	Reservoir
46.0	17.0	28.0	1.0	2,089.9	1,975.1	114.8	-	509.1	Pumping Station
1.0	-	1.0	-	-	-	-	-	62.2	Pumping & Drainage Station
11.0	-	-	11.0	-	-	-	-	-	Drainage Station
19.0	1.0	18.0	-	73.8	73.8	-	-	201.8	Weir
6.0	1.0	1.0	4.0	66.0	66.0	-	-	85.0	Infiltration Gallery
9.0	-	9.0	-	-	-	-	-	73.0	Tube Well
-	-	-	-	-	-	-	-	-	Other Facilities
<b>63.0</b>	<b>32.0</b>	<b>27.0</b>	<b>4.0</b>	<b>2,441.3</b>	<b>2,441.3</b>	-	-	<b>832.4</b>	<b>Mungyeong-si</b>
13.0	3.0	10.0	-	1,436.2	1,436.2	-	-	323.9	Reservoir
15.0	3.0	8.0	4.0	331.2	331.2	-	-	371.0	Pumping Station
-	-	-	-	-	-	-	-	-	Pumping & Drainage Station
-	-	-	-	-	-	-	-	-	Drainage Station
30.0	26.0	4.0	-	673.9	673.9	-	-	122.5	Weir
-	-	-	-	-	-	-	-	-	Infiltration Gallery
5.0	-	5.0	-	-	-	-	-	15.0	Tube Well
-	-	-	-	-	-	-	-	-	Other Facilities
<b>97.0</b>	<b>26.0</b>	<b>70.0</b>	<b>1.0</b>	<b>1,278.2</b>	<b>1,278.2</b>	-	-	<b>624.4</b>	<b>Gyeongsan-si</b>
25.0	23.0	2.0	-	1,217.9	1,217.9	-	-	11.9	Reservoir
17.0	3.0	14.0	-	60.3	60.3	-	-	57.0	Pumping Station
-	-	-	-	-	-	-	-	-	Pumping & Drainage Station
1.0	-	1.0	-	-	-	-	-	125.0	Drainage Station
20.0	-	20.0	-	-	-	-	-	316.0	Weir
12.0	-	11.0	1.0	-	-	-	-	52.5	Infiltration Gallery
22.0	-	22.0	-	-	-	-	-	62.0	Tube Well
-	-	-	-	-	-	-	-	-	Other Facilities
<b>52.0</b>	<b>8.0</b>	<b>44.0</b>	<b>-</b>	<b>553.8</b>	<b>553.8</b>	-	-	<b>440.0</b>	<b>Gunwi-gun</b>
18.0	8.0	10.0	-	553.8	553.8	-	-	31.0	Reservoir
10.0	-	10.0	-	-	-	-	-	110.0	Pumping Station
-	-	-	-	-	-	-	-	-	Pumping & Drainage Station
-	-	-	-	-	-	-	-	-	Drainage Station
24.0	-	24.0	-	-	-	-	-	299.0	Weir
-	-	-	-	-	-	-	-	-	Infiltration Gallery
-	-	-	-	-	-	-	-	-	Tube Well
-	-	-	-	-	-	-	-	-	Other Facilities



Area : ha

답면적 Paddy Field Area	수리답율 (%) Percentage of Irrigated Paddy Field	한 발 빈 도 별 관 개 면 적 Irrigated Area by Frequency of Drought						Administrative Division Irrigation Facilities
		계 Total	평 년 Normal Years	3 년 3 Years	5 년 5 Years	7 년 7 Years	10년이상 Over 10 Years	
<b>12,213.0</b>	<b>95.0</b>	<b>11,605.2</b>	<b>2,452.4</b>	<b>626.8</b>	<b>101.3</b>	<b>122.8</b>	<b>8,301.9</b>	<b>Uiseong-gun</b>
-	-	5,754.0	2,272.2	326.5	72.5	122.8	2,960.0	Reservoir
-	-	5,105.9	64.0	200.5	-	-	4,841.4	Pumping Station
-	-	-	-	-	-	-	-	- Pumping & Drainage Station
-	-	-	-	-	-	-	-	- Drainage Station
-	-	597.3	52.2	99.8	10.8	-	434.5	Weir
-	-	-	-	-	-	-	-	- Infiltration Gallery
-	-	148.0	64.0	-	18.0	-	66.0	Tube Well
-	-	-	-	-	-	-	-	- Other Facilities
<b>1,714.0</b>	<b>93.8</b>	<b>1,607.1</b>	<b>228.6</b>	<b>111.9</b>	<b>109.7</b>	<b>49.3</b>	<b>1,107.6</b>	<b>Cheongsong-gun</b>
-	-	1,149.7	136.4	23.0	40.3	27.1	922.9	Reservoir
-	-	117.6	-	-	53.4	-	64.2	Pumping Station
-	-	-	-	-	-	-	-	- Pumping & Drainage Station
-	-	-	-	-	-	-	-	- Drainage Station
-	-	278.4	92.2	74.0	16.0	22.2	74.0	Weir
-	-	19.5	-	14.9	-	-	4.6	Infiltration Gallery
-	-	41.9	-	-	-	-	41.9	Tube Well
-	-	-	-	-	-	-	-	- Other Facilities
<b>1,658.0</b>	<b>90.8</b>	<b>1,505.7</b>	<b>338.8</b>	<b>188.4</b>	<b>62.4</b>	<b>172.5</b>	<b>743.6</b>	<b>Yeongyang-gun</b>
-	-	685.1	161.9	3.8	10.3	77.2	431.9	Reservoir
-	-	236.3	23.7	26.2	20.9	89.8	75.7	Pumping Station
-	-	-	-	-	-	-	-	- Pumping & Drainage Station
-	-	-	-	-	-	-	-	- Drainage Station
-	-	559.1	135.2	152.9	31.2	5.5	234.3	Weir
-	-	7.2	-	5.5	-	-	1.7	Infiltration Gallery
-	-	18.0	18.0	-	-	-	-	- Tube Well
-	-	-	-	-	-	-	-	- Other Facilities
<b>3,226.0</b>	<b>96.9</b>	<b>3,127.4</b>	<b>559.0</b>	<b>197.1</b>	<b>52.4</b>	<b>3.8</b>	<b>2,315.1</b>	<b>Yeongdeok-gun</b>
-	-	2,327.3	141.1	7.1	24.6	1.2	2,153.3	Reservoir
-	-	77.0	12.1	11.9	-	-	53.0	Pumping Station
-	-	-	-	-	-	-	-	- Pumping & Drainage Station
-	-	-	-	-	-	-	-	- Drainage Station
-	-	384.7	223.3	55.6	-	-	105.8	Weir
-	-	37.9	7.0	18.0	10.3	2.6	-	- Infiltration Gallery
-	-	300.5	175.5	104.5	17.5	-	3.0	Tube Well
-	-	-	-	-	-	-	-	- Other Facilities



## ③ 공사관할 Operated by KRC District Offices

Area : ha

수원공수 No. of Facilities				수리답면적 Irrigated Paddy Field Area				보조 수원공 수혜면적 Irrigated by Supple- mentary Facilities	Administrative Division Irrigation Facilities
계 Total	주 Main	보 조 Supple- mentary	부 속 Auxiliary	계 Total	구 역 내 On Project Area	구 역 외 Out of Project Area	기 타 Others		
<b>197.0</b>	<b>32.0</b>	<b>165.0</b>	-	<b>6,811.4</b>	<b>6,811.4</b>	-	-	<b>5,192.3</b>	<b>Uiseong-gun</b>
51.0	12.0	39.0	-	2,463.6	2,463.6	-	-	463.6	Reservoir
80.0	20.0	60.0	-	4,347.8	4,347.8	-	-	2,876.2	Pumping Station
-	-	-	-	-	-	-	-	-	Pumping & Drainage Station
10.0	-	10.0	-	-	-	-	-	1,301.0	Drainage Station
52.0	-	52.0	-	-	-	-	-	539.5	Weir
-	-	-	-	-	-	-	-	-	Infiltration Gallery
4.0	-	4.0	-	-	-	-	-	12.0	Tube Well
-	-	-	-	-	-	-	-	-	Other Facilities
<b>93.0</b>	<b>14.0</b>	<b>79.0</b>	-	<b>914.2</b>	<b>914.2</b>	-	-	<b>708.3</b>	<b>Cheongsong-gun</b>
38.0	8.0	30.0	-	796.6	796.6	-	-	219.0	Reservoir
18.0	6.0	12.0	-	117.6	117.6	-	-	286.9	Pumping Station
-	-	-	-	-	-	-	-	-	Pumping & Drainage Station
-	-	-	-	-	-	-	-	-	Drainage Station
37.0	-	37.0	-	-	-	-	-	202.4	Weir
-	-	-	-	-	-	-	-	-	Infiltration Gallery
-	-	-	-	-	-	-	-	-	Tube Well
-	-	-	-	-	-	-	-	-	Other Facilities
<b>72.0</b>	<b>14.0</b>	<b>58.0</b>	-	<b>565.1</b>	<b>565.1</b>	-	-	<b>367.2</b>	<b>Yeongyang-gun</b>
23.0	4.0	19.0	-	355.6	355.6	-	-	61.4	Reservoir
12.0	6.0	6.0	-	153.7	153.7	-	-	61.0	Pumping Station
-	-	-	-	-	-	-	-	-	Pumping & Drainage Station
-	-	-	-	-	-	-	-	-	Drainage Station
34.0	4.0	30.0	-	55.8	55.8	-	-	235.8	Weir
-	-	-	-	-	-	-	-	-	Infiltration Gallery
3.0	-	3.0	-	-	-	-	-	9.0	Tube Well
-	-	-	-	-	-	-	-	-	Other Facilities
<b>120.0</b>	<b>15.0</b>	<b>86.0</b>	<b>19.0</b>	<b>2,111.3</b>	<b>2,111.3</b>	-	-	<b>969.2</b>	<b>Yeongdeok-gun</b>
22.0	14.0	8.0	-	2,067.7	2,067.7	-	-	157.8	Reservoir
19.0	-	19.0	-	-	-	-	-	441.1	Pumping Station
-	-	-	-	-	-	-	-	-	Pumping & Drainage Station
-	-	-	-	-	-	-	-	-	Drainage Station
32.0	1.0	14.0	17.0	43.6	43.6	-	-	107.6	Weir
11.0	-	11.0	-	-	-	-	-	144.0	Infiltration Gallery
36.0	-	34.0	2.0	-	-	-	-	118.7	Tube Well
-	-	-	-	-	-	-	-	-	Other Facilities



Area : ha

답면적 Paddy Field Area	수리답율 (%) Percentage of Irrigated Paddy Field	한 발 빈 도 별 관 개 면 적 Irrigated Area by Frequency of Drought						Administrative Division Irrigation Facilities
		계 Total	평 년 Normal Years	3 년 3 Years	5 년 5 Years	7 년 7 Years	10년이상 Over 10 Years	
3,788.0	98.8	3,741.5	1,707.2	199.0	10.2	18.4	1,806.7	<b>Cheongdo-gun</b>
-	-	2,666.8	1,162.9	151.4	10.2	18.4	1,323.9	Reservoir
-	-	85.1	34.0	-	-	-	51.1	Pumping Station
-	-	-	-	-	-	-	-	- Pumping & Drainage Station
-	-	-	-	-	-	-	-	- Drainage Station
-	-	903.1	507.3	47.6	-	-	348.2	Weir
-	-	61.0	-	-	-	-	61.0	Infiltration Gallery
-	-	25.5	3.0	-	-	-	22.5	Tube Well
-	-	-	-	-	-	-	-	- Other Facilities
4,769.0	90.7	4,324.7	1,094.0	73.8	260.8	56.3	2,839.8	<b>Goryeong-gun</b>
-	-	1,831.6	755.0	38.7	220.2	56.3	761.4	Reservoir
-	-	1,868.5	14.0	11.2	40.6	-	1,802.7	Pumping Station
-	-	-	-	-	-	-	-	- Pumping & Drainage Station
-	-	-	-	-	-	-	-	- Drainage Station
-	-	612.6	313.0	23.9	-	-	275.7	Weir
-	-	-	-	-	-	-	-	- Infiltration Gallery
-	-	12.0	12.0	-	-	-	-	- Tube Well
-	-	-	-	-	-	-	-	- Other Facilities
7,553.0	99.5	7,515.1	1,805.1	473.9	50.0	-	5,186.1	<b>Seongju-gun</b>
-	-	5,745.4	1,317.2	152.5	37.0	-	4,238.7	Reservoir
-	-	839.0	102.5	67.1	-	-	669.4	Pumping Station
-	-	-	-	-	-	-	-	- Pumping & Drainage Station
-	-	-	-	-	-	-	-	- Drainage Station
-	-	312.9	127.9	128.0	-	-	57.0	Weir
-	-	306.0	195.7	94.3	-	-	16.0	Infiltration Gallery
-	-	291.8	61.8	12.0	13.0	-	205.0	Tube Well
-	-	20.0	-	20.0	-	-	-	- Other Facilities
3,052.0	98.0	2,991.8	596.9	578.3	9.0	5.0	1,802.6	<b>Chilgok-gun</b>
-	-	2,006.9	483.4	571.3	9.0	5.0	938.2	Reservoir
-	-	822.4	-	-	-	-	822.4	Pumping Station
-	-	-	-	-	-	-	-	- Pumping & Drainage Station
-	-	-	-	-	-	-	-	- Drainage Station
-	-	37.5	37.5	-	-	-	-	- Weir
-	-	-	-	-	-	-	-	- Infiltration Gallery
-	-	125.0	76.0	7.0	-	-	42.0	Tube Well
-	-	-	-	-	-	-	-	- Other Facilities





## ③ 공사관할 Operated by KRC District Offices

Area : ha

수원공수 No. of Facilities				수리답면적 Irrigated Paddy Field Area				보조 수원공 수혜면적 Irrigated by Supple- mentary Facilities	Administrative Division Irrigation Facilities
계 Total	주 Main	보 조 Supple- mentary	부 속 Auxiliary	계 Total	구 역 내 On Project Area	구 역 외 Out of Project Area	기 타 Others		
<b>65.0</b>	<b>20.0</b>	<b>45.0</b>	-	<b>1,446.7</b>	<b>1,446.7</b>	-	-	<b>357.9</b>	<b>Cheongdo-gun</b>
19.0	17.0	2.0	-	1,313.7	1,313.7	-	-	6.0	Reservoir
6.0	-	6.0	-	-	-	-	-	18.0	Pumping Station
-	-	-	-	-	-	-	-	-	Pumping & Drainage Station
-	-	-	-	-	-	-	-	-	Drainage Station
8.0	2.0	6.0	-	72.0	72.0	-	-	121.5	Weir
15.0	1.0	14.0	-	61.0	61.0	-	-	165.4	Infiltration Gallery
17.0	-	17.0	-	-	-	-	-	47.0	Tube Well
-	-	-	-	-	-	-	-	-	Other Facilities
<b>125.0</b>	<b>32.0</b>	<b>93.0</b>	-	<b>3,231.6</b>	<b>3,231.6</b>	-	-	<b>2,482.4</b>	<b>Goryeong-gun</b>
37.0	11.0	26.0	-	951.0	951.0	-	-	307.5	Reservoir
40.0	12.0	28.0	-	1,751.5	1,751.5	-	-	725.4	Pumping Station
4.0	1.0	3.0	-	-	-	-	-	404.0	Pumping & Drainage Station
14.0	-	14.0	-	-	-	-	-	786.5	Drainage Station
23.0	8.0	15.0	-	529.1	529.1	-	-	234.0	Weir
-	-	-	-	-	-	-	-	-	Infiltration Gallery
7.0	-	7.0	-	-	-	-	-	25.0	Tube Well
-	-	-	-	-	-	-	-	-	Other Facilities
<b>23.0</b>	<b>6.0</b>	<b>7.0</b>	<b>10.0</b>	<b>4,757.9</b>	<b>4,757.9</b>	-	-	<b>211.7</b>	<b>Seongju-gun</b>
7.0	5.0	2.0	-	4,108.5	4,108.5	-	-	105.5	Reservoir
6.0	1.0	2.0	3.0	649.4	649.4	-	-	70.7	Pumping Station
-	-	-	-	-	-	-	-	-	Pumping & Drainage Station
7.0	-	-	7.0	-	-	-	-	-	Drainage Station
2.0	-	2.0	-	-	-	-	-	15.5	Weir
1.0	-	1.0	-	-	-	-	-	20.0	Infiltration Gallery
-	-	-	-	-	-	-	-	-	Tube Well
-	-	-	-	-	-	-	-	-	Other Facilities
<b>105.0</b>	<b>27.0</b>	<b>33.0</b>	<b>45.0</b>	<b>2,181.5</b>	<b>2,181.5</b>	-	-	<b>693.7</b>	<b>Chilgok-gun</b>
34.0	18.0	16.0	-	1,321.6	1,321.6	-	-	236.4	Reservoir
22.0	8.0	8.0	6.0	822.4	822.4	-	-	330.7	Pumping Station
-	-	-	-	-	-	-	-	-	Pumping & Drainage Station
6.0	-	-	6.0	-	-	-	-	-	Drainage Station
35.0	1.0	5.0	29.0	37.5	37.5	-	-	59.0	Weir
6.0	-	2.0	4.0	-	-	-	-	60.0	Infiltration Gallery
2.0	-	2.0	-	-	-	-	-	7.6	Tube Well
-	-	-	-	-	-	-	-	-	Other Facilities



Area : ha

답면적 Paddy Field Area	수리답율 (%) Percentage of Irrigated Paddy Field	한 발 빈 도 별 관 개 면 적 Irrigated Area by Frequency of Drought						Administrative Division Irrigation Facilities
		계 Total	평 년 Normal Years	3 년 3 Years	5 년 5 Years	7 년 7 Years	10년이상 Over 10 Years	
<b>10,883.0</b>	<b>73.3</b>	<b>7,976.7</b>	<b>102.7</b>	<b>1,029.1</b>	<b>16.1</b>	<b>35.0</b>	<b>6,793.8</b>	<b>Yecheon-gun</b>
-	-	3,572.0	23.2	445.1	16.1	35.0	3,052.6	Reservoir
-	-	2,859.5	34.0	-	-	-	2,825.5	Pumping Station
-	-	-	-	-	-	-	-	- Pumping & Drainage Station
-	-	-	-	-	-	-	-	- Drainage Station
-	-	1,091.8	-	321.0	-	-	770.8	Weir
-	-	106.9	-	65.2	-	-	41.7	Infiltration Gallery
-	-	346.5	45.5	197.8	-	-	103.2	Tube Well
-	-	-	-	-	-	-	-	- Other Facilities
<b>3,482.0</b>	<b>50.5</b>	<b>1,758.6</b>	<b>442.9</b>	<b>297.6</b>	<b>153.1</b>	<b>106.6</b>	<b>758.4</b>	<b>Bonghwa-gun</b>
-	-	505.0	176.9	-	45.6	-	282.5	Reservoir
-	-	87.7	-	30.0	-	-	57.7	Pumping Station
-	-	-	-	-	-	-	-	- Pumping & Drainage Station
-	-	-	-	-	-	-	-	- Drainage Station
-	-	622.2	-	167.9	14.5	22.6	417.2	Weir
-	-	5.0	-	4.0	-	-	1.0	Infiltration Gallery
-	-	277.7	89.0	95.7	93.0	-	-	- Tube Well
-	-	261.0	177.0	-	-	84.0	-	- Other Facilities
<b>3,558.0</b>	<b>47.3</b>	<b>1,683.0</b>	<b>129.3</b>	<b>100.6</b>	<b>33.5</b>	<b>-</b>	<b>1,419.6</b>	<b>Uljin-gun</b>
-	-	466.1	47.2	-	-	-	418.9	Reservoir
-	-	342.2	42.8	11.8	-	-	287.6	Pumping Station
-	-	-	-	-	-	-	-	- Pumping & Drainage Station
-	-	-	-	-	-	-	-	- Drainage Station
-	-	650.0	7.0	67.1	3.0	-	572.9	Weir
-	-	120.4	17.3	3.7	-	-	99.4	Infiltration Gallery
-	-	104.3	15.0	18.0	30.5	-	40.8	Tube Well
-	-	-	-	-	-	-	-	- Other Facilities
<b>98,010.0</b>	<b>91.2</b>	<b>89,392.7</b>	<b>22,536.3</b>	<b>3,485.9</b>	<b>3,599.6</b>	<b>1,975.5</b>	<b>57,795.4</b>	<b>Gyeongsangnam-do</b>
-	-	50,099.8	14,896.8	2,126.3	618.5	269.7	32,188.5	Reservoir
-	-	16,197.5	1,949.1	133.9	178.7	107.9	13,827.9	Pumping Station
-	-	7,861.7	744.1	-	89.6	-	7,028.0	Pumping & Drainage Station
-	-	-	-	-	-	-	-	- Drainage Station
-	-	8,999.5	3,081.2	852.0	1,265.8	1,514.1	2,286.4	Weir
-	-	864.9	444.4	113.7	35.8	41.7	229.3	Infiltration Gallery
-	-	5,369.3	1,420.7	260.0	1,411.2	42.1	2,235.3	Tube Well
-	-	-	-	-	-	-	-	- Other Facilities



## ③ 공사관할 Operated by KRC District Offices

Area : ha

수원공수 No. of Facilities				수리답면적 Irrigated Paddy Field Area				보조 수원공 수혜면적 Irrigated by Supple- mentary Facilities	Administrative Division Irrigation Facilities
계 Total	주 Main	보 조 Supple- mentary	부 속 Auxiliary	계 Total	구 역 내 On Project Area	구 역 외 Out of Project Area	기 타 Others		
<b>88.0</b>	<b>18.0</b>	<b>68.0</b>	<b>2.0</b>	<b>5,372.1</b>	<b>5,372.1</b>	-	-	<b>1,494.3</b>	<b>Yecheon-gun</b>
42.0	8.0	34.0	-	3,002.2	3,002.2	-	-	572.8	Reservoir
26.0	9.0	15.0	2.0	2,330.9	2,330.9	-	-	528.8	Pumping Station
-	-	-	-	-	-	-	-	-	Pumping & Drainage Station
5.0	-	5.0	-	-	-	-	-	263.7	Drainage Station
13.0	1.0	12.0	-	39.0	39.0	-	-	111.0	Weir
1.0	-	1.0	-	-	-	-	-	15.0	Infiltration Gallery
1.0	-	1.0	-	-	-	-	-	3.0	Tube Well
-	-	-	-	-	-	-	-	-	Other Facilities
<b>19.0</b>	<b>2.0</b>	<b>1.0</b>	<b>16.0</b>	<b>230.5</b>	<b>230.5</b>	-	-	<b>60.7</b>	<b>Bonghwa-gun</b>
3.0	2.0	1.0	-	230.5	230.5	-	-	60.7	Reservoir
-	-	-	-	-	-	-	-	-	Pumping Station
-	-	-	-	-	-	-	-	-	Pumping & Drainage Station
-	-	-	-	-	-	-	-	-	Drainage Station
16.0	-	-	16.0	-	-	-	-	-	Weir
-	-	-	-	-	-	-	-	-	Infiltration Gallery
-	-	-	-	-	-	-	-	-	Tube Well
-	-	-	-	-	-	-	-	-	Other Facilities
<b>58.0</b>	<b>17.0</b>	<b>40.0</b>	<b>1.0</b>	<b>829.4</b>	<b>829.4</b>	-	-	<b>710.0</b>	<b>Uljin-gun</b>
5.0	5.0	-	-	399.9	399.9	-	-	-	Reservoir
15.0	2.0	13.0	-	43.0	43.0	-	-	279.0	Pumping Station
-	-	-	-	-	-	-	-	-	Pumping & Drainage Station
1.0	-	-	1.0	-	-	-	-	-	Drainage Station
24.0	9.0	15.0	-	361.5	361.5	-	-	355.3	Weir
2.0	1.0	1.0	-	25.0	25.0	-	-	30.0	Infiltration Gallery
11.0	-	11.0	-	-	-	-	-	45.7	Tube Well
-	-	-	-	-	-	-	-	-	Other Facilities
<b>2,066.0</b>	<b>457.0</b>	<b>979.0</b>	<b>630.0</b>	<b>54,720.0</b>	<b>53,723.7</b>	<b>996.3</b>	-	<b>33,384.3</b>	<b>Gyeongsangnam-do</b>
549.0	285.0	264.0	-	31,654.5	31,204.4	450.1	-	5,810.5	Reservoir
402.0	114.0	223.0	65.0	13,707.4	13,540.9	166.5	-	6,998.5	Pumping Station
59.0	34.0	20.0	5.0	7,548.7	7,489.0	59.7	-	3,630.3	Pumping & Drainage Station
235.0	-	85.0	150.0	-	-	-	-	13,716.4	Drainage Station
669.0	22.0	247.0	400.0	1,803.4	1,483.4	320.0	-	2,328.9	Weir
36.0	-	35.0	1.0	-	-	-	-	494.1	Infiltration Gallery
116.0	2.0	105.0	9.0	6.0	6.0	-	-	405.6	Tube Well
-	-	-	-	-	-	-	-	-	Other Facilities



Area : ha

답면적 Paddy Field Area	수리답율 (%) Percentage of Irrigated Paddy Field	한 발 빈 도 별 관 개 면 적 Irrigated Area by Frequency of Drought						Administrative Division Irrigation Facilities
		계 Total	평 년 Normal Years	3 년 3 Years	5 년 5 Years	7 년 7 Years	10년이상 Over 10 Years	
<b>5,765.0</b>	<b>98.0</b>	<b>5,647.1</b>	<b>1,087.1</b>	<b>148.1</b>	<b>56.8</b>	<b>24.5</b>	<b>4,330.6</b>	<b>Changwon-si</b>
-	-	3,645.2	494.4	129.1	44.3	20.0	2,957.4	Reservoir
-	-	1,298.1	26.0	-	-	-	1,272.1	Pumping Station
-	-	512.4	429.0	-	-	-	83.4	Pumping & Drainage Station
-	-	-	-	-	-	-	-	Drainage Station
-	-	70.8	42.4	4.0	6.7	-	17.7	Weir
-	-	36.1	14.8	15.0	2.8	3.5	-	Infiltration Gallery
-	-	84.5	80.5	-	3.0	1.0	-	Tube Well
-	-	-	-	-	-	-	-	Other Facilities
<b>7,019.0</b>	<b>96.8</b>	<b>6,795.0</b>	<b>2,832.2</b>	<b>555.4</b>	<b>40.3</b>	<b>1.5</b>	<b>3,365.6</b>	<b>Jinju-si</b>
-	-	3,746.2	1,597.0	487.1	36.3	1.5	1,624.3	Reservoir
-	-	2,166.2	711.4	-	-	-	1,454.8	Pumping Station
-	-	229.8	86.3	-	-	-	143.5	Pumping & Drainage Station
-	-	-	-	-	-	-	-	Drainage Station
-	-	633.8	422.5	68.3	-	-	143.0	Weir
-	-	14.0	10.0	-	4.0	-	-	Infiltration Gallery
-	-	5.0	5.0	-	-	-	-	Tube Well
-	-	-	-	-	-	-	-	Other Facilities
<b>592.0</b>	<b>74.4</b>	<b>440.6</b>	<b>13.5</b>	<b>7.8</b>	<b>4.4</b>	<b>-</b>	<b>414.9</b>	<b>Tongyeong-si</b>
-	-	208.6	-	-	-	-	208.6	Reservoir
-	-	14.0	-	-	-	-	14.0	Pumping Station
-	-	-	-	-	-	-	-	Pumping & Drainage Station
-	-	-	-	-	-	-	-	Drainage Station
-	-	-	-	-	-	-	-	Weir
-	-	-	-	-	-	-	-	Infiltration Gallery
-	-	218.0	13.5	7.8	4.4	-	192.3	Tube Well
-	-	-	-	-	-	-	-	Other Facilities
<b>5,794.0</b>	<b>87.5</b>	<b>5,067.9</b>	<b>982.3</b>	<b>90.3</b>	<b>556.0</b>	<b>4.5</b>	<b>3,434.8</b>	<b>Sacheon-si</b>
-	-	3,454.9	471.2	29.9	5.0	-	2,948.8	Reservoir
-	-	166.6	8.3	-	14.0	-	144.3	Pumping Station
-	-	-	-	-	-	-	-	Pumping & Drainage Station
-	-	-	-	-	-	-	-	Drainage Station
-	-	333.6	211.2	15.4	10.0	1.5	95.5	Weir
-	-	27.4	17.4	10.0	-	-	-	Infiltration Gallery
-	-	1,085.4	274.2	35.0	527.0	3.0	246.2	Tube Well
-	-	-	-	-	-	-	-	Other Facilities





## ③ 공사관할 Operated by KRC District Offices

Area : ha

수원공수 No. of Facilities				수리답면적 Irrigated Paddy Field Area				보조 수원공 수혜면적 Irrigated by Supple- mentary Facilities	Administrative Division Irrigation Facilities
계 Total	주 Main	보조 Supple- mentary	부속 Auxiliary	계 Total	구역내 On Project Area	구역외 Out of Project Area	기타 Others		
<b>127.0</b>	<b>24.0</b>	<b>49.0</b>	<b>54.0</b>	<b>4,569.9</b>	<b>4,569.9</b>	-	-	<b>7,397.6</b>	<b>Changwon-si</b>
16.0	15.0	1.0	-	2,775.4	2,775.4	-	-	41.0	Reservoir
17.0	7.0	9.0	1.0	1,282.1	1,282.1	-	-	635.9	Pumping Station
7.0	2.0	5.0	-	512.4	512.4	-	-	937.0	Pumping & Drainage Station
20.0	-	19.0	1.0	-	-	-	-	5,511.7	Drainage Station
48.0	-	-	48.0	-	-	-	-	-	Weir
9.0	-	9.0	-	-	-	-	-	250.4	Infiltration Gallery
10.0	-	6.0	4.0	-	-	-	-	21.6	Tube Well
-	-	-	-	-	-	-	-	-	Other Facilities
<b>154.0</b>	<b>57.0</b>	<b>61.0</b>	<b>36.0</b>	<b>4,095.4</b>	<b>4,095.4</b>	-	-	<b>1,120.4</b>	<b>Jinju-si</b>
38.0	35.0	3.0	-	1,912.8	1,912.8	-	-	80.0	Reservoir
63.0	15.0	47.0	1.0	1,575.1	1,575.1	-	-	766.5	Pumping Station
3.0	2.0	1.0	-	229.8	229.8	-	-	207.9	Pumping & Drainage Station
21.0	-	-	21.0	-	-	-	-	-	Drainage Station
24.0	5.0	5.0	14.0	377.7	377.7	-	-	51.0	Weir
-	-	-	-	-	-	-	-	-	Infiltration Gallery
5.0	-	5.0	-	-	-	-	-	15.0	Tube Well
-	-	-	-	-	-	-	-	-	Other Facilities
<b>29.0</b>	<b>5.0</b>	<b>5.0</b>	<b>19.0</b>	<b>105.0</b>	<b>105.0</b>	-	-	<b>48.0</b>	<b>Tongyeong-si</b>
3.0	3.0	-	-	91.0	91.0	-	-	-	Reservoir
7.0	2.0	5.0	-	14.0	14.0	-	-	48.0	Pumping Station
-	-	-	-	-	-	-	-	-	Pumping & Drainage Station
-	-	-	-	-	-	-	-	-	Drainage Station
19.0	-	-	19.0	-	-	-	-	-	Weir
-	-	-	-	-	-	-	-	-	Infiltration Gallery
-	-	-	-	-	-	-	-	-	Tube Well
-	-	-	-	-	-	-	-	-	Other Facilities
<b>162.0</b>	<b>32.0</b>	<b>73.0</b>	<b>57.0</b>	<b>3,068.8</b>	<b>3,068.8</b>	-	-	<b>2,298.9</b>	<b>Sacheon-si</b>
69.0	28.0	41.0	-	2,908.8	2,908.8	-	-	1,678.9	Reservoir
16.0	2.0	13.0	1.0	116.1	116.1	-	-	250.2	Pumping Station
-	-	-	-	-	-	-	-	-	Pumping & Drainage Station
13.0	-	1.0	12.0	-	-	-	-	146.0	Drainage Station
46.0	2.0	2.0	42.0	43.9	43.9	-	-	135.0	Weir
4.0	-	3.0	1.0	-	-	-	-	49.0	Infiltration Gallery
14.0	-	13.0	1.0	-	-	-	-	39.8	Tube Well
-	-	-	-	-	-	-	-	-	Other Facilities



Area : ha

답면적 Paddy Field Area	수리답율 (%) Percentage of Irrigated Paddy Field	한 발 빈 도 별 관 개 면 적 Irrigated Area by Frequency of Drought						Administrative Division Irrigation Facilities
		계 Total	평 년 Normal Years	3 년 3 Years	5 년 5 Years	7 년 7 Years	10년이상 Over 10 Years	
<b>6,084.0</b>	<b>93.2</b>	<b>5,671.8</b>	<b>1,204.3</b>	<b>208.8</b>	<b>7.5</b>	<b>53.0</b>	<b>4,198.2</b>	<b>Gimhae-si</b>
-	-	1,174.7	639.9	131.5	1.5	-	401.8	Reservoir
-	-	3,167.9	350.7	-	-	5.0	2,812.2	Pumping Station
-	-	1,024.4	117.4	-	-	-	907.0	Pumping & Drainage Station
-	-	-	-	-	-	-	-	- Drainage Station
-	-	222.1	88.3	67.3	6.0	31.0	29.5	Weir
-	-	64.7	-	-	-	17.0	47.7	Infiltration Gallery
-	-	18.0	8.0	10.0	-	-	-	- Tube Well
-	-	-	-	-	-	-	-	- Other Facilities
<b>8,534.0</b>	<b>99.1</b>	<b>8,459.1</b>	<b>787.9</b>	<b>180.7</b>	<b>216.0</b>	<b>647.6</b>	<b>6,626.9</b>	<b>Miryang-si</b>
-	-	3,740.5	503.6	60.8	181.3	55.6	2,939.2	Reservoir
-	-	557.8	69.4	11.0	17.8	-	459.6	Pumping Station
-	-	2,719.5	14.0	-	6.9	-	2,698.6	Pumping & Drainage Station
-	-	-	-	-	-	-	-	- Drainage Station
-	-	1,254.8	183.9	108.9	-	592.0	370.0	Weir
-	-	15.0	-	-	10.0	-	5.0	Infiltration Gallery
-	-	171.5	17.0	-	-	-	154.5	Tube Well
-	-	-	-	-	-	-	-	- Other Facilities
<b>2,213.0</b>	<b>76.8</b>	<b>1,699.4</b>	<b>844.4</b>	<b>60.8</b>	<b>42.2</b>	<b>16.0</b>	<b>736.0</b>	<b>Geoje-si</b>
-	-	1,051.7	640.7	24.0	10.0	-	377.0	Reservoir
-	-	-	-	-	-	-	-	- Pumping Station
-	-	-	-	-	-	-	-	- Pumping & Drainage Station
-	-	-	-	-	-	-	-	- Drainage Station
-	-	222.4	149.2	23.0	32.2	13.0	5.0	Weir
-	-	59.3	36.5	13.8	-	3.0	6.0	Infiltration Gallery
-	-	366.0	18.0	-	-	-	348.0	Tube Well
-	-	-	-	-	-	-	-	- Other Facilities
<b>1,619.0</b>	<b>79.6</b>	<b>1,288.2</b>	<b>190.1</b>	<b>226.3</b>	<b>326.0</b>	<b>18.9</b>	<b>526.9</b>	<b>Yangsan-si</b>
-	-	542.0	160.0	217.3	3.0	8.0	153.7	Reservoir
-	-	113.1	-	-	-	-	113.1	Pumping Station
-	-	114.2	-	-	-	-	114.2	Pumping & Drainage Station
-	-	-	-	-	-	-	-	- Drainage Station
-	-	444.9	30.1	9.0	323.0	10.9	71.9	Weir
-	-	-	-	-	-	-	-	- Infiltration Gallery
-	-	74.0	-	-	-	-	74.0	Tube Well
-	-	-	-	-	-	-	-	- Other Facilities



## ③ 공사관할 Operated by KRC District Offices

Area : ha

수원공수 No. of Facilities				수리답면적 Irrigated Paddy Field Area				보조 수원공 수혜면적 Irrigated by Supple- mentary Facilities	Administrative Division Irrigation Facilities
계 Total	주 Main	보 조 Supple- mentary	부 속 Auxiliary	계 Total	구 역 내 On Project Area	구 역 외 Out of Project Area	기 타 Others		
<b>89.0</b>	<b>24.0</b>	<b>26.0</b>	<b>39.0</b>	<b>4,002.7</b>	<b>3,972.7</b>	<b>30.0</b>	-	<b>1,433.5</b>	<b>Gimhae-si</b>
7.0	1.0	6.0	-	241.8	241.8	-	-	101.8	Reservoir
29.0	16.0	8.0	5.0	2,784.5	2,754.5	30.0	-	624.1	Pumping Station
12.0	7.0	2.0	3.0	976.4	976.4	-	-	419.0	Pumping & Drainage Station
28.0	-	3.0	25.0	-	-	-	-	211.0	Drainage Station
5.0	-	-	5.0	-	-	-	-	-	Weir
2.0	-	2.0	-	-	-	-	-	62.6	Infiltration Gallery
6.0	-	5.0	1.0	-	-	-	-	15.0	Tube Well
-	-	-	-	-	-	-	-	-	Other Facilities
<b>167.0</b>	<b>35.0</b>	<b>60.0</b>	<b>72.0</b>	<b>6,433.1</b>	<b>6,433.1</b>	-	-	<b>2,806.0</b>	<b>Miryang-si</b>
38.0	25.0	13.0	-	2,762.6	2,762.6	-	-	175.0	Reservoir
34.0	2.0	32.0	-	315.5	315.5	-	-	1,721.3	Pumping Station
8.0	5.0	3.0	-	2,688.6	2,688.6	-	-	650.0	Pumping & Drainage Station
19.0	-	1.0	18.0	-	-	-	-	184.4	Drainage Station
58.0	3.0	1.0	54.0	666.4	666.4	-	-	6.0	Weir
4.0	-	4.0	-	-	-	-	-	47.6	Infiltration Gallery
6.0	-	6.0	-	-	-	-	-	21.7	Tube Well
-	-	-	-	-	-	-	-	-	Other Facilities
<b>48.0</b>	<b>6.0</b>	<b>42.0</b>	<b>-</b>	<b>363.0</b>	<b>363.0</b>	-	-	<b>128.6</b>	<b>Geoje-si</b>
7.0	6.0	1.0	-	363.0	363.0	-	-	10.0	Reservoir
2.0	-	2.0	-	-	-	-	-	62.0	Pumping Station
-	-	-	-	-	-	-	-	-	Pumping & Drainage Station
-	-	-	-	-	-	-	-	-	Drainage Station
36.0	-	36.0	-	-	-	-	-	49.6	Weir
-	-	-	-	-	-	-	-	-	Infiltration Gallery
3.0	-	3.0	-	-	-	-	-	7.0	Tube Well
-	-	-	-	-	-	-	-	-	Other Facilities
<b>8.0</b>	<b>6.0</b>	<b>1.0</b>	<b>1.0</b>	<b>874.8</b>	<b>454.8</b>	<b>420.0</b>	-	<b>3.0</b>	<b>Yangsan-si</b>
3.0	3.0	-	-	340.6	340.6	-	-	-	Reservoir
1.0	1.0	-	-	100.0	-	100.0	-	-	Pumping Station
1.0	1.0	-	-	114.2	114.2	-	-	-	Pumping & Drainage Station
1.0	-	-	1.0	-	-	-	-	-	Drainage Station
1.0	1.0	-	-	320.0	-	320.0	-	-	Weir
-	-	-	-	-	-	-	-	-	Infiltration Gallery
1.0	-	1.0	-	-	-	-	-	3.0	Tube Well
-	-	-	-	-	-	-	-	-	Other Facilities



Area : ha

답면적 Paddy Field Area	수리답율 (%) Percentage of Irrigated Paddy Field	한 발 빈 도 별 관 개 면 적 Irrigated Area by Frequency of Drought						Administrative Division Irrigation Facilities
		계 Total	평 년 Normal Years	3 년 3 Years	5 년 5 Years	7 년 7 Years	10년이상 Over 10 Years	
<b>4,675.0</b>	<b>90.6</b>	<b>4,233.5</b>	<b>999.2</b>	<b>105.8</b>	<b>112.8</b>	<b>4.9</b>	<b>3,010.8</b>	<b>Uiryeong-gun</b>
-	-	2,617.3	821.3	44.6	25.1	4.9	1,721.4	Reservoir
-	-	1,171.0	16.0	56.2	-	-	1,098.8	Pumping Station
-	-	43.3	-	-	-	-	43.3	Pumping & Drainage Station
-	-	-	-	-	-	-	-	Drainage Station
-	-	229.5	85.1	-	33.7	-	110.7	Weir
-	-	62.4	40.8	-	-	-	21.6	Infiltration Gallery
-	-	110.0	36.0	5.0	54.0	-	15.0	Tube Well
-	-	-	-	-	-	-	-	Other Facilities
<b>6,811.0</b>	<b>96.6</b>	<b>6,581.0</b>	<b>1,184.5</b>	<b>102.1</b>	<b>49.0</b>	<b>14.0</b>	<b>5,231.4</b>	<b>Haman-gun</b>
-	-	2,199.5	984.1	76.0	25.0	14.0	1,100.4	Reservoir
-	-	2,313.2	17.0	-	-	-	2,296.2	Pumping Station
-	-	1,758.9	13.0	-	-	-	1,745.9	Pumping & Drainage Station
-	-	-	-	-	-	-	-	Drainage Station
-	-	220.7	154.9	23.1	12.0	-	30.7	Weir
-	-	-	-	-	-	-	-	Infiltration Gallery
-	-	88.7	15.5	3.0	12.0	-	58.2	Tube Well
-	-	-	-	-	-	-	-	Other Facilities
<b>7,697.0</b>	<b>91.7</b>	<b>7,061.9</b>	<b>1,314.5</b>	<b>391.1</b>	<b>162.7</b>	<b>133.2</b>	<b>5,060.4</b>	<b>Changnyeong-gun</b>
-	-	4,091.4	1,047.8	341.7	31.4	21.8	2,648.7	Reservoir
-	-	1,604.0	124.1	16.3	23.2	95.4	1,345.0	Pumping Station
-	-	1,181.8	84.4	-	82.7	-	1,014.7	Pumping & Drainage Station
-	-	-	-	-	-	-	-	Drainage Station
-	-	65.8	-	28.8	-	-	37.0	Weir
-	-	-	-	-	-	-	-	Infiltration Gallery
-	-	118.9	58.2	4.3	25.4	16.0	15.0	Tube Well
-	-	-	-	-	-	-	-	Other Facilities
<b>7,052.0</b>	<b>97.1</b>	<b>6,845.3</b>	<b>3,333.3</b>	<b>144.8</b>	<b>247.4</b>	<b>28.4</b>	<b>3,091.4</b>	<b>Goseong-gun</b>
-	-	4,872.2	1,863.1	72.4	16.1	8.0	2,912.6	Reservoir
-	-	256.4	165.1	8.5	11.4	-	71.4	Pumping Station
-	-	-	-	-	-	-	-	Pumping & Drainage Station
-	-	-	-	-	-	-	-	Drainage Station
-	-	609.5	528.2	46.7	7.5	14.9	12.2	Weir
-	-	159.3	128.4	11.2	10.0	5.5	4.2	Infiltration Gallery
-	-	947.9	648.5	6.0	202.4	-	91.0	Tube Well
-	-	-	-	-	-	-	-	Other Facilities





## ③ 공사관할 Operated by KRC District Offices

Area : ha

수원공수 No. of Facilities				수리답면적 Irrigated Paddy Field Area				보조 수원공 수혜면적 Irrigated by Supple- mentary Facilities	Administrative Division Irrigation Facilities
계 Total	주 Main	보 조 Supple- mentary	부 속 Auxiliary	계 Total	구 역 내 On Project Area	구 역 외 Out of Project Area	기 타 Others		
<b>161.0</b>	<b>57.0</b>	<b>71.0</b>	<b>33.0</b>	<b>2,966.1</b>	<b>2,959.3</b>	<b>6.8</b>	-	<b>1,067.1</b>	<b>Uiryeong-gun</b>
38.0	31.0	7.0	-	1,671.1	1,671.1	-	-	186.2	Reservoir
38.0	18.0	19.0	1.0	1,128.6	1,121.8	6.8	-	408.5	Pumping Station
4.0	2.0	2.0	-	43.3	43.3	-	-	67.4	Pumping & Drainage Station
32.0	-	-	32.0	-	-	-	-	-	Drainage Station
33.0	6.0	27.0	-	123.1	123.1	-	-	279.0	Weir
7.0	-	7.0	-	-	-	-	-	44.0	Infiltration Gallery
9.0	-	9.0	-	-	-	-	-	82.0	Tube Well
-	-	-	-	-	-	-	-	-	Other Facilities
<b>178.0</b>	<b>18.0</b>	<b>133.0</b>	<b>27.0</b>	<b>5,079.8</b>	<b>5,054.2</b>	<b>25.6</b>	-	<b>6,865.5</b>	<b>Haman-gun</b>
16.0	5.0	11.0	-	1,064.4	1,060.5	3.9	-	344.0	Reservoir
33.0	5.0	18.0	10.0	2,304.2	2,289.3	14.9	-	645.7	Pumping Station
12.0	8.0	4.0	-	1,711.2	1,704.4	6.8	-	405.0	Pumping & Drainage Station
35.0	-	28.0	7.0	-	-	-	-	5,029.7	Drainage Station
70.0	-	60.0	10.0	-	-	-	-	396.1	Weir
6.0	-	6.0	-	-	-	-	-	30.0	Infiltration Gallery
6.0	-	6.0	-	-	-	-	-	15.0	Tube Well
-	-	-	-	-	-	-	-	-	Other Facilities
<b>135.0</b>	<b>28.0</b>	<b>104.0</b>	<b>3.0</b>	<b>5,086.1</b>	<b>4,572.2</b>	<b>513.9</b>	-	<b>5,209.7</b>	<b>Changnyeong-gun</b>
47.0	16.0	31.0	-	2,801.5	2,355.3	446.2	-	654.5	Reservoir
32.0	7.0	25.0	-	1,289.2	1,274.4	14.8	-	1,070.5	Pumping Station
8.0	5.0	3.0	-	995.4	942.5	52.9	-	944.0	Pumping & Drainage Station
31.0	-	30.0	1.0	-	-	-	-	2,412.6	Drainage Station
4.0	-	4.0	-	-	-	-	-	60.4	Weir
1.0	-	1.0	-	-	-	-	-	3.0	Infiltration Gallery
12.0	-	10.0	2.0	-	-	-	-	64.7	Tube Well
-	-	-	-	-	-	-	-	-	Other Facilities
<b>209.0</b>	<b>35.0</b>	<b>71.0</b>	<b>103.0</b>	<b>2,766.4</b>	<b>2,766.4</b>	-	-	<b>882.3</b>	<b>Goseong-gun</b>
36.0	33.0	3.0	-	2,728.0	2,728.0	-	-	59.2	Reservoir
24.0	1.0	23.0	-	38.4	38.4	-	-	334.8	Pumping Station
-	-	-	-	-	-	-	-	-	Pumping & Drainage Station
3.0	-	3.0	-	-	-	-	-	221.0	Drainage Station
119.0	1.0	16.0	102.0	-	-	-	-	195.5	Weir
1.0	-	1.0	-	-	-	-	-	1.0	Infiltration Gallery
26.0	-	25.0	1.0	-	-	-	-	70.8	Tube Well
-	-	-	-	-	-	-	-	-	Other Facilities



Area : ha

답면적 Paddy Field Area	수리답율 (%) Percentage of Irrigated Paddy Field	한 발 빈 도 별 관 개 면 적 Irrigated Area by Frequency of Drought						Administrative Division Irrigation Facilities
		계 Total	평 년 Normal Years	3 년 3 Years	5 년 5 Years	7 년 7 Years	10년이상 Over 10 Years	
<b>3,388.0</b>	<b>80.4</b>	<b>2,723.8</b>	<b>604.2</b>	<b>140.9</b>	<b>42.7</b>	<b>6.0</b>	<b>1,930.0</b>	<b>Namhae-gun</b>
-	-	2,294.6	529.2	119.2	37.7	-	1,608.5	Reservoir
-	-	-	-	-	-	-	-	Pumping Station
-	-	-	-	-	-	-	-	Pumping & Drainage Station
-	-	-	-	-	-	-	-	Drainage Station
-	-	81.5	-	7.0	-	-	74.5	Weir
-	-	84.5	61.5	10.0	5.0	6.0	2.0	Infiltration Gallery
-	-	263.2	13.5	4.7	-	-	245.0	Tube Well
-	-	-	-	-	-	-	-	Other Facilities
<b>5,848.0</b>	<b>91.3</b>	<b>5,339.9</b>	<b>690.4</b>	<b>88.0</b>	<b>475.8</b>	<b>32.8</b>	<b>4,052.9</b>	<b>Hadong-gun</b>
-	-	3,864.5	477.7	42.7	49.8	-	3,294.3	Reservoir
-	-	275.7	70.0	-	48.2	-	157.5	Pumping Station
-	-	170.8	-	-	-	-	170.8	Pumping & Drainage Station
-	-	-	-	-	-	-	-	Drainage Station
-	-	679.4	73.7	45.3	143.8	20.0	396.6	Weir
-	-	33.4	-	-	-	2.7	30.7	Infiltration Gallery
-	-	316.1	69.0	-	234.0	10.1	3.0	Tube Well
-	-	-	-	-	-	-	-	Other Facilities
<b>4,809.0</b>	<b>98.3</b>	<b>4,729.0</b>	<b>2,142.1</b>	<b>102.8</b>	<b>208.2</b>	<b>55.9</b>	<b>2,220.0</b>	<b>Sancheong-gun</b>
-	-	2,764.2	1,274.0	5.2	11.5	15.4	1,458.1	Reservoir
-	-	608.3	233.8	-	24.0	-	350.5	Pumping Station
-	-	-	-	-	-	-	-	Pumping & Drainage Station
-	-	-	-	-	-	-	-	Drainage Station
-	-	1,078.0	605.3	91.1	163.7	40.5	177.4	Weir
-	-	37.5	5.0	6.5	-	-	26.0	Infiltration Gallery
-	-	241.0	24.0	-	9.0	-	208.0	Tube Well
-	-	-	-	-	-	-	-	Other Facilities
<b>4,819.0</b>	<b>94.4</b>	<b>4,551.2</b>	<b>1,223.0</b>	<b>367.4</b>	<b>319.4</b>	<b>304.8</b>	<b>2,336.6</b>	<b>Hamyang-gun</b>
-	-	2,911.0	987.5	137.0	22.0	-	1,764.5	Reservoir
-	-	99.6	14.1	4.1	37.1	-	44.3	Pumping Station
-	-	-	-	-	-	-	-	Pumping & Drainage Station
-	-	-	-	-	-	-	-	Drainage Station
-	-	1,212.5	190.9	96.4	254.3	304.8	366.1	Weir
-	-	12.6	-	4.2	-	-	8.4	Infiltration Gallery
-	-	315.5	30.5	125.7	6.0	-	153.3	Tube Well
-	-	-	-	-	-	-	-	Other Facilities



## ③ 공사관할 Operated by KRC District Offices

Area : ha

수원공수 No. of Facilities				수리답면적 Irrigated Paddy Field Area				보조 수원공 수혜면적 Irrigated by Supple- mentary Facilities	Administrative Division Irrigation Facilities
계 Total	주 Main	보 조 Supple- mentary	부 속 Auxiliary	계 Total	구 역 내 On Project Area	구 역 외 Out of Project Area	기 타 Others		
<b>87.0</b>	<b>15.0</b>	<b>58.0</b>	<b>14.0</b>	<b>1,508.7</b>	<b>1,508.7</b>	-	-	<b>762.7</b>	<b>Namhae-gun</b>
48.0	15.0	33.0	-	1,508.7	1,508.7	-	-	348.3	Reservoir
4.0	-	4.0	-	-	-	-	-	136.3	Pumping Station
-	-	-	-	-	-	-	-	-	Pumping & Drainage Station
-	-	-	-	-	-	-	-	-	Drainage Station
30.0	-	16.0	14.0	-	-	-	-	263.6	Weir
2.0	-	2.0	-	-	-	-	-	6.5	Infiltration Gallery
3.0	-	3.0	-	-	-	-	-	8.0	Tube Well
-	-	-	-	-	-	-	-	-	Other Facilities
<b>105.0</b>	<b>15.0</b>	<b>24.0</b>	<b>66.0</b>	<b>3,795.1</b>	<b>3,795.1</b>	-	-	<b>1,423.8</b>	<b>Hadong-gun</b>
23.0	9.0	14.0	-	3,228.6	3,228.6	-	-	1,308.5	Reservoir
21.0	3.0	1.0	17.0	173.9	173.9	-	-	30.0	Pumping Station
3.0	1.0	-	2.0	170.8	170.8	-	-	-	Pumping & Drainage Station
16.0	-	-	16.0	-	-	-	-	-	Drainage Station
38.0	2.0	5.0	31.0	221.8	221.8	-	-	77.3	Weir
-	-	-	-	-	-	-	-	-	Infiltration Gallery
4.0	-	4.0	-	-	-	-	-	8.0	Tube Well
-	-	-	-	-	-	-	-	-	Other Facilities
<b>113.0</b>	<b>30.0</b>	<b>76.0</b>	<b>7.0</b>	<b>2,023.3</b>	<b>2,023.3</b>	-	-	<b>724.0</b>	<b>Sancheong-gun</b>
33.0	12.0	21.0	-	1,458.1	1,458.1	-	-	231.3	Reservoir
28.0	16.0	12.0	-	514.7	514.7	-	-	196.7	Pumping Station
-	-	-	-	-	-	-	-	-	Pumping & Drainage Station
1.0	-	-	1.0	-	-	-	-	-	Drainage Station
49.0	2.0	41.0	6.0	50.5	50.5	-	-	290.0	Weir
-	-	-	-	-	-	-	-	-	Infiltration Gallery
2.0	-	2.0	-	-	-	-	-	6.0	Tube Well
-	-	-	-	-	-	-	-	-	Other Facilities
<b>28.0</b>	<b>13.0</b>	<b>15.0</b>	<b>-</b>	<b>1,838.1</b>	<b>1,838.1</b>	-	-	<b>297.0</b>	<b>Hamyang-gun</b>
13.0	13.0	-	-	1,838.1	1,838.1	-	-	-	Reservoir
-	-	-	-	-	-	-	-	-	Pumping Station
-	-	-	-	-	-	-	-	-	Pumping & Drainage Station
-	-	-	-	-	-	-	-	-	Drainage Station
14.0	-	14.0	-	-	-	-	-	291.0	Weir
-	-	-	-	-	-	-	-	-	Infiltration Gallery
1.0	-	1.0	-	-	-	-	-	6.0	Tube Well
-	-	-	-	-	-	-	-	-	Other Facilities



Area : ha

답면적 Paddy Field Area	수리답율 (%) Percentage of Irrigated Paddy Field	한 발 빈 도 별 관 개 면 적 Irrigated Area by Frequency of Drought						Administrative Division Irrigation Facilities
		계 Total	평 년 Normal Years	3 년 3 Years	5 년 5 Years	7 년 7 Years	10년이상 Over 10 Years	
6,088.0	79.1	4,812.8	865.8	362.7	316.4	489.5	2,778.4	<b>Geochang-gun</b>
-	-	3,006.8	642.0	188.8	9.1	-	2,166.9	Reservoir
-	-	68.6	-	-	3.0	-	65.6	Pumping Station
-	-	-	-	-	-	-	-	- Pumping & Drainage Station
-	-	-	-	-	-	-	-	- Drainage Station
-	-	1,341.4	162.0	166.9	272.9	480.5	259.1	Weir
-	-	59.0	45.0	-	-	-	14.0	Infiltration Gallery
-	-	337.0	16.8	7.0	31.4	9.0	272.8	Tube Well
-	-	-	-	-	-	-	-	- Other Facilities
9,204.0	80.9	7,445.2	2,237.5	202.1	416.0	140.0	4,449.6	<b>Hapcheon-gun</b>
-	-	3,914.5	1,763.3	19.0	109.4	120.5	1,902.3	Reservoir
-	-	2,317.0	143.2	37.8	-	7.5	2,128.5	Pumping Station
-	-	106.6	-	-	-	-	106.6	Pumping & Drainage Station
-	-	-	-	-	-	-	-	- Drainage Station
-	-	298.8	153.5	50.8	-	5.0	89.5	Weir
-	-	199.7	85.0	43.0	4.0	4.0	63.7	Infiltration Gallery
-	-	608.6	92.5	51.5	302.6	3.0	159.0	Tube Well
-	-	-	-	-	-	-	-	- Other Facilities
32.0	15.6	5.0	-	-	-	-	5.0	<b>Jejuteukbyeoljachi-do</b>
-	-	2.0	-	-	-	-	2.0	Reservoir
-	-	3.0	-	-	-	-	3.0	Pumping Station
-	-	-	-	-	-	-	-	- Pumping & Drainage Station
-	-	-	-	-	-	-	-	- Drainage Station
-	-	-	-	-	-	-	-	- Weir
-	-	-	-	-	-	-	-	- Infiltration Gallery
-	-	-	-	-	-	-	-	- Tube Well
-	-	-	-	-	-	-	-	- Other Facilities
8.0	25.0	2.0	-	-	-	-	2.0	<b>Jeju-si</b>
-	-	2.0	-	-	-	-	2.0	Reservoir
-	-	-	-	-	-	-	-	- Pumping Station
-	-	-	-	-	-	-	-	- Pumping & Drainage Station
-	-	-	-	-	-	-	-	- Drainage Station
-	-	-	-	-	-	-	-	- Weir
-	-	-	-	-	-	-	-	- Infiltration Gallery
-	-	-	-	-	-	-	-	- Tube Well
-	-	-	-	-	-	-	-	- Other Facilities





## ③ 공사관할 Operated by KRC District Offices

Area : ha

수원공수 No. of Facilities				수리답면적 Irrigated Paddy Field Area				보조 수원공 수혜면적 Irrigated by Supple- mentary Facilities	Administrative Division Irrigation Facilities
계 Total	주 Main	보 조 Supple- mentary	부 속 Auxiliary	계 Total	구 역 내 On Project Area	구 역 외 Out of Project Area	기 타 Others		
<b>104.0</b>	<b>11.0</b>	<b>41.0</b>	<b>52.0</b>	<b>2,098.5</b>	<b>2,098.5</b>	-	-	<b>481.5</b>	<b>Geochang-gun</b>
42.0	11.0	31.0	-	2,098.5	2,098.5	-	-	319.5	Reservoir
7.0	-	-	7.0	-	-	-	-	-	Pumping Station
-	-	-	-	-	-	-	-	-	Pumping & Drainage Station
-	-	-	-	-	-	-	-	-	Drainage Station
53.0	-	8.0	45.0	-	-	-	-	154.0	Weir
-	-	-	-	-	-	-	-	-	Infiltration Gallery
2.0	-	2.0	-	-	-	-	-	8.0	Tube Well
-	-	-	-	-	-	-	-	-	Other Facilities
<b>162.0</b>	<b>46.0</b>	<b>69.0</b>	<b>47.0</b>	<b>4,045.2</b>	<b>4,045.2</b>	-	-	<b>434.7</b>	<b>Hapcheon-gun</b>
72.0	24.0	48.0	-	1,861.5	1,861.5	-	-	272.3	Reservoir
46.0	19.0	5.0	22.0	2,071.1	2,071.1	-	-	68.0	Pumping Station
1.0	1.0	-	-	106.6	106.6	-	-	-	Pumping & Drainage Station
15.0	-	-	15.0	-	-	-	-	-	Drainage Station
22.0	-	12.0	10.0	-	-	-	-	80.4	Weir
-	-	-	-	-	-	-	-	-	Infiltration Gallery
6.0	2.0	4.0	-	6.0	6.0	-	-	14.0	Tube Well
-	-	-	-	-	-	-	-	-	Other Facilities
<b>5.0</b>	<b>-</b>	<b>5.0</b>	<b>-</b>	<b>-</b>	<b>-</b>	<b>-</b>	<b>-</b>	<b>222.3</b>	<b>Jejuteukbyeoljachi-do</b>
3.0	-	3.0	-	-	-	-	-	130.0	Reservoir
2.0	-	2.0	-	-	-	-	-	92.3	Pumping Station
-	-	-	-	-	-	-	-	-	Pumping & Drainage Station
-	-	-	-	-	-	-	-	-	Drainage Station
-	-	-	-	-	-	-	-	-	Weir
-	-	-	-	-	-	-	-	-	Infiltration Gallery
-	-	-	-	-	-	-	-	-	Tube Well
-	-	-	-	-	-	-	-	-	Other Facilities
<b>5.0</b>	<b>-</b>	<b>5.0</b>	<b>-</b>	<b>-</b>	<b>-</b>	<b>-</b>	<b>-</b>	<b>222.3</b>	<b>Jeju-si</b>
3.0	-	3.0	-	-	-	-	-	130.0	Reservoir
2.0	-	2.0	-	-	-	-	-	92.3	Pumping Station
-	-	-	-	-	-	-	-	-	Pumping & Drainage Station
-	-	-	-	-	-	-	-	-	Drainage Station
-	-	-	-	-	-	-	-	-	Weir
-	-	-	-	-	-	-	-	-	Infiltration Gallery
-	-	-	-	-	-	-	-	-	Tube Well
-	-	-	-	-	-	-	-	-	Other Facilities



Area : ha

답면적 Paddy Field Area	수리답율 (%) Percentage of Irrigated Paddy Field	한 발 빈 도 별 관 개 면 적 Irrigated Area by Frequency of Drought						Administrative Division Irrigation Facilities
		계 Total	평 년 Normal Years	3 년 3 Years	5 년 5 Years	7 년 7 Years	10년이상 Over 10 Years	
24.0	12.5	3.0	-	-	-	-	3.0	Seogwipo-si
-	-	-	-	-	-	-	-	- Reservoir
-	-	3.0	-	-	-	-	3.0	Pumping Station
-	-	-	-	-	-	-	-	- Pumping & Drainage Stati
-	-	-	-	-	-	-	-	- Drainage Station
-	-	-	-	-	-	-	-	- Weir
-	-	-	-	-	-	-	-	- Infiltration Gallery
-	-	-	-	-	-	-	-	- Tube Well
-	-	-	-	-	-	-	-	- Other Facilities



③ 공사관할 Operated by KRC District Offices

Area : ha

수원공수 No. of Facilities				수리답면적 Irrigated Paddy Field Area				보조 수원공 수혜면적 Irrigated by Supple- mentary Facilities	Administrative Division Irrigation Facilities
계 Total	주 Main	보조 Supple- mentary	부속 Auxiliary	계 Total	구역내 On Project Area	구역외 Out of Project Area	기타 Others		
-	-	-	-	-	-	-	-	-	- Seogwipo-si
-	-	-	-	-	-	-	-	-	- Reservoir
-	-	-	-	-	-	-	-	-	- Pumping Station
-	-	-	-	-	-	-	-	-	- Pumping & Drainage Station
-	-	-	-	-	-	-	-	-	- Drainage Station
-	-	-	-	-	-	-	-	-	- Weir
-	-	-	-	-	-	-	-	-	- Infiltration Gallery
-	-	-	-	-	-	-	-	-	- Tube Well
-	-	-	-	-	-	-	-	-	- Other Facilities

## 2.3 주수원공 관개규모별 시설현황 Size of Irrigated Area by Kind and Number

## ① 총괄 Total

면적 : 헥타아르

시도 및 시설	주수원공 Main Irrigation				관개 시설 규모별			
	시설 수 No. of Facilities			면적 Area	10ha 미만 Less than 10ha		~ 50ha 미만 Less than 50ha	
	계 Total	관개 Irrigation	무관개 Non-Irrigation		개소수 No.	면적 Area	개소수 No.	면적 Area
2 0 0 8	42,792	40,859	1,933	815,544.9	31,542	126,173.1	7,453	154,081.8
2 0 0 9	42,781	40,568	2,213	793,819.4	31,632	126,655.5	7,112	145,936.5
2 0 1 0	41,912	39,734	2,178	777,494.7	31,101	123,804.0	6,849	139,535.9
2 0 1 1	40,742	38,546	2,196	764,568.5	29,325	110,643.4	7,423	139,936.3
2 0 1 2	40,817	38,654	2,163	772,288.3	29,443	111,162.3	7,410	139,975.4
<b>2 0 1 3</b>	<b>40,790</b>	<b>38,608</b>	<b>2,182</b>	<b>772,327.9</b>	<b>29,430</b>	<b>111,169.1</b>	<b>7,368</b>	<b>139,096.3</b>
저 수 지	14,174	13,671	503	453,924.8	8,417	39,308.6	4,031	76,961.9
양 수 장	2,648	2,547	101	169,482.3	984	5,196.3	1,168	23,986.3
양 배 수 장	64	63	1	27,964.3	2	14.7	22	514.7
배 수 장	-	-	-	-	-	-	-	-
보	9,167	8,431	736	71,078.6	6,609	25,321.2	1,681	30,175.3
집 수 압 거	1,256	1,175	81	9,791.4	836	3,257.2	329	5,552.2
관 정	13,481	12,721	760	40,086.5	12,582	38,071.1	137	1,905.9
<b>서울 특별시</b>	-	-	-	<b>173.0</b>	-	-	-	-
저 수 지	-	-	-	-	-	-	-	-
양 수 장	-	-	-	-	-	-	-	-
양 배 수 장	-	-	-	173.0	-	-	-	-
배 수 장	-	-	-	-	-	-	-	-
보	-	-	-	-	-	-	-	-
집 수 압 거	-	-	-	-	-	-	-	-
관 정	-	-	-	-	-	-	-	-
<b>부산 광역시</b>	<b>187</b>	<b>163</b>	<b>24</b>	<b>3,560.4</b>	<b>144</b>	<b>412.5</b>	<b>10</b>	<b>287.2</b>
저 수 지	99	88	11	452.5	82	193.3	5	203.2
양 수 장	17	13	4	2,332.5	2	11.0	4	68.0
양 배 수 장	1	1	-	551.2	-	-	-	-
배 수 장	-	-	-	-	-	-	-	-
보	64	57	7	212.2	56	196.2	1	16.0
집 수 압 거	-	-	-	-	-	-	-	-
관 정	6	4	2	12.0	4	12.0	-	-
<b>대구 광역시</b>	<b>291</b>	<b>285</b>	<b>6</b>	<b>3,798.9</b>	<b>222</b>	<b>794.8</b>	<b>52</b>	<b>881.6</b>
저 수 지	183	179	4	2,416.7	133	510.3	40	659.9
양 수 장	29	27	2	1,125.8	14	68.1	8	181.7
양 배 수 장	-	-	-	-	-	-	-	-
배 수 장	-	-	-	-	-	-	-	-
보	21	21	-	109.1	17	69.1	4	40.0
집 수 압 거	13	13	-	37.0	13	37.0	-	-
관 정	45	45	-	110.3	45	110.3	-	-

주 : 면적은 구역내 수혜면적 + 구역외 수혜면적임.

## of main facilities

Area : ha

Irrigation Facilities by Size								Province Irrigation Facilities			
~ 100ha 미만 Less than 100ha		~ 500ha 미만 Less than 500ha		~ 1,000ha 미만 Less than 1,000ha		1,000ha 이상 More than 1,000ha					
개소수 No.	면적 Area	개소수 No.	면적 Area	개소수 No.	면적 Area	개소수 No.	면적 Area				
818	57,991.7	877	182,632.1	95	65,957.0	74	228,709.2	2	0	0	8
807	58,406.7	852	178,530.9	94	69,223.6	71	215,066.2	2	0	0	9
788	56,992.0	832	174,336.8	93	70,517.4	71	212,308.6	2	0	1	0
789	56,341.2	842	176,705.8	96	70,045.2	71	210,896.6	2	0	1	1
776	55,351.3	857	182,357.8	95	67,985.9	73	215,455.6	2	0	1	2
<b>785</b>	<b>56,068.2</b>	<b>859</b>	<b>183,723.2</b>	<b>93</b>	<b>67,703.1</b>	<b>73</b>	<b>214,568.0</b>	<b>2</b>	<b>0</b>	<b>1</b>	<b>3</b>
506	36,462.6	623	132,244.0	55	41,841.9	39	127,105.8	Reservoir			
158	11,317.0	178	40,373.1	30	20,956.4	29	67,653.2	Pumping Station			
10	961.8	20	4,639.7	5	3,194.1	4	18,639.3	Pumping & Drainage Station			
-	-	-	-	-	-	-	-	- Drainage Station			
101	6,708.4	36	5,993.3	3	1,710.7	1	1,169.7	Weir			
8	508.9	2	473.1	-	-	-	-	- Infiltration Gallery			
2	109.5	-	-	-	-	-	-	- Tube Well			
-	-	-	<b>173.0</b>	-	-	-	-	<b>- Seoul-teukbyeolsi</b>			
-	-	-	-	-	-	-	-	- Reservoir			
-	-	-	-	-	-	-	-	- Pumping Station			
-	-	-	173.0	-	-	-	-	- Pumping & Drainage Station			
-	-	-	-	-	-	-	-	- Drainage Station			
-	-	-	-	-	-	-	-	- Weir			
-	-	-	-	-	-	-	-	- Infiltration Gallery			
-	-	-	-	-	-	-	-	- Tube Well			
<b>1</b>	<b>56.0</b>	<b>6</b>	<b>2,253.5</b>	<b>2</b>	<b>551.2</b>	-	-	<b>- Busan-gwangyeoksi</b>			
1	56.0	-	-	-	-	-	-	- Reservoir			
-	-	6	2,253.5	1	-	-	-	- Pumping Station			
-	-	-	-	1	551.2	-	-	- Pumping & Drainage Station			
-	-	-	-	-	-	-	-	- Drainage Station			
-	-	-	-	-	-	-	-	- Weir			
-	-	-	-	-	-	-	-	- Infiltration Gallery			
-	-	-	-	-	-	-	-	- Tube Well			
<b>5</b>	<b>329.6</b>	<b>4</b>	<b>1,229.9</b>	<b>2</b>	<b>563.0</b>	-	-	<b>- Daegu-gwangyeoksi</b>			
3	183.6	1	499.9	2	563.0	-	-	- Reservoir			
2	146.0	3	730.0	-	-	-	-	- Pumping Station			
-	-	-	-	-	-	-	-	- Pumping & Drainage Station			
-	-	-	-	-	-	-	-	- Drainage Station			
-	-	-	-	-	-	-	-	- Weir			
-	-	-	-	-	-	-	-	- Infiltration Gallery			
-	-	-	-	-	-	-	-	- Tube Well			

Note : Area = Project Benefitted Area + Out of Project Benefitted Area

## 2.3 주수원공 관개규모별 시설현황 Size of Irrigated Area by Kind and Number

## ① 총괄 Total

면적 : 헥타아르

시도 및 시설	주수원공 Main Irrigation				관개 시설 규모별			
	시설 수 No. of Facilities			면적 Area	10ha 미만 Less than 10ha		~ 50ha 미만 Less than 50ha	
	계 Total	관개 Irrigation	무관개 Non-Irrigation		개소수 No.	면적 Area	개소수 No.	면적 Area
<b>인천광역시</b>	<b>355</b>	<b>347</b>	<b>8</b>	<b>8,582.8</b>	<b>308</b>	<b>888.5</b>	<b>22</b>	<b>550.5</b>
저수지	35	35	-	6,079.7	5	12.5	15	411.5
양수장	15	14	1	336.7	6	30.6	6	129.0
양배수장	-	-	-	1,311.0	-	-	-	-
배수장	-	-	-	-	-	-	-	-
보	-	-	-	-	-	-	-	-
집수암거	27	27	-	74.4	26	64.4	1	10.0
관정	278	271	7	781.0	271	781.0	-	-
<b>광주광역시</b>	<b>314</b>	<b>313</b>	<b>1</b>	<b>6,705.1</b>	<b>203</b>	<b>744.3</b>	<b>100</b>	<b>1,944.5</b>
저수지	89	88	1	4,767.8	20	106.9	62	1,233.3
양수장	28	28	-	880.2	-	-	25	492.2
양배수장	1	1	-	7.8	1	7.8	-	-
배수장	-	-	-	-	-	-	-	-
보	19	19	-	369.8	11	27.1	7	142.0
집수암거	2	2	-	32.0	-	-	2	32.0
관정	175	175	-	647.5	171	602.5	4	45.0
<b>대전광역시</b>	<b>340</b>	<b>334</b>	<b>6</b>	<b>1,545.0</b>	<b>310</b>	<b>797.9</b>	<b>20</b>	<b>298.8</b>
저수지	15	15	-	402.9	11	63.0	2	25.0
양수장	20	20	-	296.0	13	67.6	5	95.0
양배수장	-	-	-	-	-	-	-	-
배수장	-	-	-	-	-	-	-	-
보	89	85	4	445.1	72	266.3	13	178.8
집수암거	5	4	1	15.4	4	15.4	-	-
관정	211	210	1	385.6	210	385.6	-	-
<b>울산광역시</b>	<b>752</b>	<b>737</b>	<b>15</b>	<b>6,815.1</b>	<b>654</b>	<b>2,547.3</b>	<b>59</b>	<b>926.2</b>
저수지	267	261	6	3,610.3	224	958.4	19	336.6
양수장	90	90	-	1,172.9	66	309.3	20	289.3
양배수장	-	-	-	-	-	-	-	-
배수장	-	-	-	-	-	-	-	-
보	147	147	-	739.6	135	441.6	11	190.1
집수암거	16	16	-	411.3	15	67.2	-	-
관정	232	223	9	881.0	214	770.8	9	110.2
<b>세종특별자치시</b>	<b>362</b>	<b>190</b>	<b>172</b>	<b>3,151.1</b>	<b>122</b>	<b>652.5</b>	<b>62</b>	<b>1,082.7</b>
저수지	38	36	2	865.3	17	105.1	18	282.7
양수장	15	14	1	1,054.1	4	22.9	5	92.8
양배수장	-	-	-	-	-	-	-	-
배수장	-	-	-	-	-	-	-	-
보	82	71	11	820.3	42	238.3	29	582.0
집수암거	21	20	1	183.7	10	58.5	10	125.2
관정	206	49	157	227.7	49	227.7	-	-

주 : 면적은 구역내 수혜면적 + 구역외 수혜면적임.



## of main facilities

Area : ha

Irrigation Facilities by Size								Province Irrigation Facilities
~ 100ha 미만 Less than 100ha		~ 500ha 미만 Less than 500ha		~ 1,000ha 미만 Less than 1,000ha		1,000ha 이상 More than 1,000ha		
개소수 No.	면적 Area	개소수 No.	면적 Area	개소수 No.	면적 Area	개소수 No.	면적 Area	
<b>5</b>	<b>372.8</b>	<b>8</b>	<b>2,192.8</b>	<b>4</b>	<b>3,267.2</b>	-	<b>1,311.0</b>	<b>Incheon-gwangyeoksi</b>
4	299.8	7	2,088.7	4	3,267.2	-	-	- Reservoir
1	73.0	1	104.1	-	-	-	-	- Pumping Station
-	-	-	-	-	-	-	1,311.0	1,311.0 Pumping & Drainage Station
-	-	-	-	-	-	-	-	- Drainage Station
-	-	-	-	-	-	-	-	- Weir
-	-	-	-	-	-	-	-	- Infiltration Gallery
-	-	-	-	-	-	-	-	- Tube Well
<b>8</b>	<b>619.7</b>	<b>2</b>	<b>784.8</b>	-	<b>611.8</b>	-	<b>2,000.0</b>	<b>Gwangju-gwangyeoksi</b>
6	386.3	-	429.5	-	611.8	-	2,000.0	2,000.0 Reservoir
1	166.4	2	221.6	-	-	-	-	- Pumping Station
-	-	-	-	-	-	-	-	- Pumping & Drainage Station
-	-	-	-	-	-	-	-	- Drainage Station
1	67.0	-	133.7	-	-	-	-	- Weir
-	-	-	-	-	-	-	-	- Infiltration Gallery
-	-	-	-	-	-	-	-	- Tube Well
<b>3</b>	<b>222.1</b>	<b>1</b>	<b>226.2</b>	-	-	-	-	<b>Daejeon-gwangyeoksi</b>
1	88.7	1	226.2	-	-	-	-	- Reservoir
2	133.4	-	-	-	-	-	-	- Pumping Station
-	-	-	-	-	-	-	-	- Pumping & Drainage Station
-	-	-	-	-	-	-	-	- Drainage Station
-	-	-	-	-	-	-	-	- Weir
-	-	-	-	-	-	-	-	- Infiltration Gallery
-	-	-	-	-	-	-	-	- Tube Well
<b>9</b>	<b>703.9</b>	<b>15</b>	<b>2,637.7</b>	-	-	-	-	<b>Ulsan-gwangyeoksi</b>
8	650.1	10	1,665.2	-	-	-	-	- Reservoir
1	53.8	3	520.5	-	-	-	-	- Pumping Station
-	-	-	-	-	-	-	-	- Pumping & Drainage Station
-	-	-	-	-	-	-	-	- Drainage Station
-	-	1	107.9	-	-	-	-	- Weir
-	-	1	344.1	-	-	-	-	- Infiltration Gallery
-	-	-	-	-	-	-	-	- Tube Well
<b>2</b>	<b>145.0</b>	<b>4</b>	<b>1,270.9</b>	-	-	-	-	<b>Sejong-teukbyeoljachisi</b>
-	-	1	477.5	-	-	-	-	- Reservoir
2	145.0	3	793.4	-	-	-	-	- Pumping Station
-	-	-	-	-	-	-	-	- Pumping & Drainage Station
-	-	-	-	-	-	-	-	- Drainage Station
-	-	-	-	-	-	-	-	- Weir
-	-	-	-	-	-	-	-	- Infiltration Gallery
-	-	-	-	-	-	-	-	- Tube Well

Note : Area = Project Benefitted Area + Out of Project Benefitted Area

## 2.3 주수원공 관개규모별 시설현황 Size of Irrigated Area by Kind and Number

## ① 총괄 Total

면적 : 헥타아르

시도 및 시설	주수원공 Main Irrigation				관개 시설 규모별			
	시설 수 No. of Facilities			면적 Area	10ha 미만 Less than 10ha		~ 50ha 미만 Less than 50ha	
	계 Total	관개 Irrigation	무관개 Non-Irrigation		개소수 No.	면적 Area	개소수 No.	면적 Area
경기도	2,804	2,595	209	69,865.2	2,008	7,768.3	444	8,126.2
저수지	330	324	6	21,884.0	151	749.1	101	2,334.1
양수장	189	177	12	30,667.8	38	193.7	82	1,789.1
양배수장	3	3	-	5,696.8	-	-	-	-
배수장	-	-	-	-	-	-	-	-
보	864	780	84	5,391.1	614	2,332.0	158	2,437.0
집수암거	185	176	9	1,803.6	99	466.4	75	1,227.2
관정	1,233	1,135	98	4,421.9	1,106	4,027.1	28	338.8
강원도	2,756	2,608	148	33,667.0	1,990	7,255.1	520	9,724.0
저수지	292	282	10	14,389.0	149	710.1	74	1,572.1
양수장	219	205	14	4,013.6	101	485.3	90	1,708.8
양배수장	-	-	-	-	-	-	-	-
배수장	-	-	-	-	-	-	-	-
보	1,522	1,430	92	12,457.8	1,088	3,967.3	318	5,798.9
집수암거	33	33	-	541.9	14	90.2	18	381.7
관정	690	658	32	2,264.7	638	2,002.2	20	262.5
충청북도	2,909	2,769	140	43,042.5	2,329	8,291.7	293	5,420.3
저수지	695	675	20	26,303.7	469	2,065.1	103	1,926.3
양수장	202	200	2	8,148.7	91	471.4	74	1,575.9
양배수장	4	4	-	496.1	-	-	1	10.1
배수장	-	-	-	-	-	-	-	-
보	1,175	1,090	85	5,239.0	981	3,079.2	103	1,729.0
집수암거	54	43	11	308.1	34	164.1	9	144.0
관정	779	757	22	2,546.9	754	2,511.9	3	35.0
충청남도	4,171	3,970	201	120,415.8	2,952	10,680.7	805	15,051.1
저수지	854	848	6	57,737.9	349	1,845.5	352	6,819.0
양수장	307	302	5	43,339.9	95	563.6	158	3,197.6
양배수장	5	5	-	4,218.2	-	-	1	20.0
배수장	-	-	-	-	-	-	-	-
보	914	830	84	7,805.6	621	2,332.1	196	3,639.8
집수암거	258	241	17	1,938.1	151	707.8	90	1,230.3
관정	1,833	1,744	89	5,376.1	1,736	5,231.7	8	144.4
전라북도	4,666	4,436	230	117,082.9	3,651	13,397.3	630	11,924.9
저수지	1,997	1,951	46	95,536.4	1,379	6,192.9	438	8,284.2
양수장	180	169	11	4,232.4	85	422.5	74	1,507.8
양배수장	-	-	-	7,489.9	-	-	-	-
배수장	-	-	-	-	-	-	-	-
보	651	633	18	4,975.6	514	2,171.9	109	2,023.3
집수암거	170	164	6	560.4	158	369.2	5	62.2
관정	1,668	1,519	149	4,288.2	1,515	4,240.8	4	47.4

주 : 면적은 구역내 수혜면적 + 구역외 수혜면적임.

## of main facilities

Area : ha

Irrigation Facilities by Size								Province Irrigation Facilities
~ 100ha 미만 Less than 100ha		~ 500ha 미만 Less than 500ha		~ 1,000ha 미만 Less than 1,000ha		1,000ha 이상 More than 1,000ha		
개소수 No.	면적 Area	개소수 No.	면적 Area	개소수 No.	면적 Area	개소수 No.	면적 Area	
<b>51</b>	<b>3,445.8</b>	<b>72</b>	<b>15,367.7</b>	<b>11</b>	<b>8,271.7</b>	<b>9</b>	<b>26,885.5</b>	<b>Gyeonggi-do</b>
20	1,322.0	45	9,032.9	4	2,907.2	3	5,538.7	Reservoir
20	1,471.7	25	5,595.0	7	5,364.5	5	16,253.8	Pumping Station
1	65.0	1	538.8	-	-	1	5,093.0	Pumping & Drainge Station
-	-	-	-	-	-	-	-	- Drainge Station
7	421.1	1	201.0	-	-	-	-	- Weir
2	110.0	-	-	-	-	-	-	- Infiltration Gallery
1	56.0	-	-	-	-	-	-	- Tube Well
<b>41</b>	<b>2,817.5</b>	<b>53</b>	<b>10,402.2</b>	<b>3</b>	<b>2,154.5</b>	<b>1</b>	<b>1,313.7</b>	<b>Gangwon-do</b>
19	1,349.4	37	7,816.8	2	1,626.9	1	1,313.7	Reservoir
6	437.3	8	1,382.2	-	-	-	-	- Pumping Station
-	-	-	-	-	-	-	-	- Pumping & Drainge Station
-	-	-	-	-	-	-	-	- Drainge Station
15	960.8	8	1,203.2	1	527.6	-	-	- Weir
1	70.0	-	-	-	-	-	-	- Infiltration Gallery
-	-	-	-	-	-	-	-	- Tube Well
<b>72</b>	<b>5,208.6</b>	<b>65</b>	<b>14,443.8</b>	<b>5</b>	<b>5,710.4</b>	<b>5</b>	<b>3,967.7</b>	<b>Chungcheongbuk-do</b>
45	3,396.0	50	11,295.6	5	4,909.0	3	2,711.7	Reservoir
21	1,456.0	12	2,588.0	-	801.4	2	1,256.0	Pumping Station
1	55.0	2	431.0	-	-	-	-	- Pumping & Drainge Station
-	-	-	-	-	-	-	-	- Drainge Station
5	301.6	1	129.2	-	-	-	-	- Weir
-	-	-	-	-	-	-	-	- Infiltration Gallery
-	-	-	-	-	-	-	-	- Tube Well
<b>74</b>	<b>5,170.0</b>	<b>103</b>	<b>25,219.9</b>	<b>15</b>	<b>10,641.5</b>	<b>21</b>	<b>53,652.6</b>	<b>Chungcheongnam-do</b>
57	3,986.9	75	18,064.0	7	5,248.0	8	21,774.5	Reservoir
9	600.9	23	6,320.6	6	4,107.1	11	28,550.1	Pumping Station
-	63.9	1	111.0	1	695.3	2	3,328.0	Pumping & Drainge Station
-	-	-	-	-	-	-	-	- Drainge Station
8	518.3	4	724.3	1	591.1	-	-	- Weir
-	-	-	-	-	-	-	-	- Infiltration Gallery
-	-	-	-	-	-	-	-	- Tube Well
<b>52</b>	<b>3,702.9</b>	<b>82</b>	<b>18,789.0</b>	<b>12</b>	<b>7,395.5</b>	<b>9</b>	<b>61,873.3</b>	<b>Jeollabuk-do</b>
39	2,755.1	75	16,931.6	11	6,728.5	9	54,644.1	Reservoir
4	306.9	5	1,328.2	1	667.0	-	-	- Pumping Station
-	-	-	260.7	-	-	-	7,229.2	Pumping & Drainge Station
-	-	-	-	-	-	-	-	- Drainge Station
9	640.9	1	139.5	-	-	-	-	- Weir
-	-	1	129.0	-	-	-	-	- Infiltration Gallery
-	-	-	-	-	-	-	-	- Tube Well

Note : Area = Project Benefitted Area + Out of Project Benefitted Area

## 2.3 주수원공 관개규모별 시설현황 Size of Irrigated Area by Kind and Number

## ① 총괄 Total

면적 : 헥타아르

시도 및 시설	주수원공 Main Irrigation				관개 시설 규모별			
	시설 수 No. of Facilities			면적 Area	10ha 미만 Less than 10ha		~ 50ha 미만 Less than 50ha	
	계 Total	관개 Irrigation	무관개 Non-Irrigation		개소수 No.	면적 Area	개소수 No.	면적 Area
전라남도	6,327	6,266	61	144,921.1	4,286	16,080.0	1,617	31,504.2
저수지	2,715	2,702	13	100,224.7	1,132	6,130.8	1,283	25,199.3
양수장	247	247	-	28,702.2	37	237.2	153	3,098.9
양배수장	1	1	-	158.6	-	-	-	-
배수장	-	-	-	-	-	-	-	-
보	613	600	13	7,319.2	437	1,806.4	145	2,595.2
집수암거	113	111	2	828.4	82	304.6	29	523.8
관정	2,638	2,605	33	7,688.0	2,598	7,601.0	7	87.0
경상북도	7,856	7,445	411	119,604.3	5,479	21,938.6	1,631	31,430.4
저수지	3,788	3,555	233	69,152.1	2,536	11,052.1	821	15,358.6
양수장	705	690	15	26,979.0	279	1,503.3	328	6,671.5
양배수장	1	-	1	-	-	-	-	-
배수장	-	-	-	-	-	-	-	-
보	1,669	1,579	90	16,194.7	1,176	4,873.3	355	7,014.1
집수암거	151	149	2	2,192.2	70	296.5	74	1,566.8
관정	1,542	1,472	70	5,086.3	1,418	4,213.4	53	819.4
경상남도	6,696	6,148	548	89,392.7	4,770	18,914.6	1,103	19,943.7
저수지	2,776	2,631	145	50,099.8	1,759	8,611.5	698	12,316.1
양수장	384	350	34	16,197.5	152	806.8	136	3,088.7
양배수장	48	48	-	7,861.7	1	6.9	20	484.6
배수장	-	-	-	-	-	-	-	-
보	1,335	1,089	246	8,999.5	845	3,520.4	232	3,789.1
집수암거	208	176	32	864.9	160	615.9	16	249.0
관정	1,945	1,854	91	5,369.3	1,853	5,353.1	1	16.2
제주특별자치도	4	2	2	5.0	2	5.0	-	-
저수지	1	1	-	2.0	1	2.0	-	-
양수장	1	1	-	3.0	1	3.0	-	-
양배수장	-	-	-	-	-	-	-	-
배수장	-	-	-	-	-	-	-	-
보	2	-	2	-	-	-	-	-
집수암거	-	-	-	-	-	-	-	-
관정	-	-	-	-	-	-	-	-

주 : 면적은 구역내 수혜면적 + 구역외 수혜면적임.

## of main facilities

Area : ha

Irrigation Facilities by Size								Province Irrigation Facilities
~ 100ha 미만 Less than 100ha		~ 500ha 미만 Less than 500ha		~ 1,000ha 미만 Less than 1,000ha		1,000ha 이상 More than 1,000ha		
개소수 No.	면적 Area	개소수 No.	면적 Area	개소수 No.	면적 Area	개소수 No.	면적 Area	
<b>156</b>	<b>11,212.3</b>	<b>182</b>	<b>37,096.5</b>	<b>11</b>	<b>8,336.6</b>	<b>14</b>	<b>40,691.5</b>	<b>Jeollanam-do</b>
125	9,144.7	150	30,688.0	6	4,685.1	6	24,376.8	Reservoir
21	1,404.4	24	5,165.2	5	3,651.5	7	15,145.0	Pumping Station
-	-	1	158.6	-	-	-	-	- Pumping & Drainage Station
-	-	-	-	-	-	-	-	- Drainage Station
10	663.2	7	1,084.7	-	-	1	1,169.7	Weir
-	-	-	-	-	-	-	-	- Infiltration Gallery
-	-	-	-	-	-	-	-	- Tube Well
<b>162</b>	<b>11,378.6</b>	<b>150</b>	<b>28,724.1</b>	<b>13</b>	<b>8,903.4</b>	<b>10</b>	<b>17,229.2</b>	<b>Gyeongsangbuk-do</b>
81	5,888.4	102	19,032.0	8	6,011.2	7	11,809.8	Reservoir
38	2,566.0	37	7,926.6	5	2,892.2	3	5,419.4	Pumping Station
-	-	-	-	-	-	-	-	- Pumping & Drainage Station
-	-	-	-	-	-	-	-	- Drainage Station
37	2,541.8	11	1,765.5	-	-	-	-	- Weir
5	328.9	-	-	-	-	-	-	- Infiltration Gallery
1	53.5	-	-	-	-	-	-	- Tube Well
<b>144</b>	<b>10,683.4</b>	<b>112</b>	<b>22,911.2</b>	<b>15</b>	<b>11,296.3</b>	<b>4</b>	<b>5,643.5</b>	<b>Gyeongsangnam-do</b>
97	6,955.6	69	13,996.1	6	5,284.0	2	2,936.5	Reservoir
30	2,356.2	26	5,444.2	5	3,472.7	1	1,028.9	Pumping Station
8	777.9	15	2,966.6	3	1,947.6	1	1,678.1	Pumping & Drainage Station
-	-	-	-	-	-	-	-	- Drainage Station
9	593.7	2	504.3	1	592.0	-	-	- Weir
-	-	-	-	-	-	-	-	- Infiltration Gallery
-	-	-	-	-	-	-	-	- Tube Well
-	-	-	-	-	-	-	-	<b>- Jeju-eukbyeoljachi-do</b>
-	-	-	-	-	-	-	-	- Reservoir
-	-	-	-	-	-	-	-	- Pumping Station
-	-	-	-	-	-	-	-	- Pumping & Drainage Station
-	-	-	-	-	-	-	-	- Drainage Station
-	-	-	-	-	-	-	-	- Weir
-	-	-	-	-	-	-	-	- Infiltration Gallery
-	-	-	-	-	-	-	-	- Tube Well

Note : Area = Project Benefitted Area + Out of Project Benefitted Area

## 2.3 주수원공 관개규모별 시설현황 Size of Irrigated Area by Kind and Number

## ② 시군관할 Operated by Si and Gun

면적 : 헥타아르

시도 및 시설	주수원공 Main Irrigation				관 개 시 설 규 모 별			
	시 설 수 No. of Facilities			면적 Area	10ha 미만 Less than 10ha		~ 50ha 미만 Less than 50ha	
	계 Total	관개 Irrigation	무관개 Non-Irrigation		개소수 No.	면적 Area	개소수 No.	면적 Area
2 0 0 8	40,073	38,178	1,895	285,537.2	30,296	114,601.9	7,526	137,462.3
2 0 0 9	40,052	37,849	2,203	273,024.4	30,382	115,029.3	7,155	128,310.0
2 0 1 0	39,239	37,069	2,170	260,956.6	29,907	112,651.7	6,886	122,308.0
2 0 1 1	38,081	35,891	2,190	247,193.7	29,141	109,513.9	6,503	114,347.0
2 0 1 2	38,149	35,994	2,155	247,733.9	29,258	110,034.4	6,494	114,236.8
<b>2 0 1 3</b>	<b>38,112</b>	<b>35,941</b>	<b>2,171</b>	<b>245,637.0</b>	<b>29,248</b>	<b>110,063.1</b>	<b>6,455</b>	<b>113,477.1</b>
저 수 지	12,355	11,860	495	107,626.1	8,294	38,579.0	3,473	61,142.7
양 수 장	2,049	1,950	99	30,029.7	958	5,012.1	934	17,375.9
양 배 수 장	18	18	-	415.9	2	14.7	14	253.5
배 수 장	-	-	-	-	-	-	-	-
보	8,971	8,235	736	58,423.1	6,587	25,160.2	1,571	27,351.3
집 수 압 거	1,248	1,167	81	9,085.7	835	3,256.0	326	5,447.8
관 정	13,471	12,711	760	40,056.5	12,572	38,041.1	137	1,905.9
서 울 특 별 시	-	-	-	-	-	-	-	-
저 수 지	-	-	-	-	-	-	-	-
양 수 장	-	-	-	-	-	-	-	-
양 배 수 장	-	-	-	-	-	-	-	-
배 수 장	-	-	-	-	-	-	-	-
보	-	-	-	-	-	-	-	-
집 수 압 거	-	-	-	-	-	-	-	-
관 정	-	-	-	-	-	-	-	-
<b>부 산 광 역 시</b>	<b>172</b>	<b>148</b>	<b>24</b>	<b>479.1</b>	<b>144</b>	<b>412.5</b>	<b>4</b>	<b>66.6</b>
저 수 지	94	83	11	215.9	82	193.3	1	22.6
양 수 장	8	4	4	39.0	2	11.0	2	28.0
양 배 수 장	-	-	-	-	-	-	-	-
배 수 장	-	-	-	-	-	-	-	-
보	64	57	7	212.2	56	196.2	1	16.0
집 수 압 거	-	-	-	-	-	-	-	-
관 정	6	4	2	12.0	4	12.0	-	-
<b>대 구 광 역 시</b>	<b>267</b>	<b>263</b>	<b>4</b>	<b>1,411.7</b>	<b>220</b>	<b>785.4</b>	<b>43</b>	<b>626.3</b>
저 수 지	170	167	3	991.5	133	510.3	34	481.2
양 수 장	18	17	1	163.8	12	58.7	5	105.1
양 배 수 장	-	-	-	-	-	-	-	-
배 수 장	-	-	-	-	-	-	-	-
보	21	21	-	109.1	17	69.1	4	40.0
집 수 압 거	13	13	-	37.0	13	37.0	-	-
관 정	45	45	-	110.3	45	110.3	-	-

주 : 면적은 구역내 수혜면적 + 구역외 수혜면적임.

of main facilities

Area : ha

Irrigation Facilities by Size								Province Irrigation Facilities			
~ 100ha 미만 Less than 100ha		~ 500ha 미만 Less than 500ha		~ 1,000ha 미만 Less than 1,000ha		1,000ha 이상 More than 1,000ha					
개소수 No.	면적 Area	개소수 No.	면적 Area	개소수 No.	면적 Area	개소수 No.	면적 Area				
284	18,133.8	68	10,366.4	-	-	4	4,972.8	2	0	0	7
250	16,148.2	58	8,564.1	-	-	4	4,972.8	2	0	0	8
226	14,428.6	46	6,795.5	-	-	4	4,772.8	2	0	0	9
203	12,897.0	40	5,887.0	-	-	4	4,548.8	2	0	1	1
199	12,647.4	39	6,266.5	-	-	4	4,548.8	2	0	1	2
<b>197</b>	<b>12,493.2</b>	<b>38</b>	<b>6,151.5</b>	-	-	<b>3</b>	<b>3,452.1</b>	<b>2</b>	<b>0</b>	<b>1</b>	<b>3</b>
79	4,881.1	13	1,793.7	-	-	1	1,229.6	Reservoir			
41	2,619.1	15	2,800.1	-	-	2	2,222.5	Pumping Station			
2	147.7	-	-	-	-	-	-	Pumping & Drainage Station			
-	-	-	-	-	-	-	-	Drainage Station			
67	4,353.9	10	1,557.7	-	-	-	-	Weir			
6	381.9	-	-	-	-	-	-	Infiltration Gallery			
2	109.5	-	-	-	-	-	-	Tube Well			
-	-	-	-	-	-	-	-	<b>Seoul-teukbyeolsi</b>			
-	-	-	-	-	-	-	-	Reservoir			
-	-	-	-	-	-	-	-	Pumping Station			
-	-	-	-	-	-	-	-	Pumping & Drainage Station			
-	-	-	-	-	-	-	-	Drainage Station			
-	-	-	-	-	-	-	-	Weir			
-	-	-	-	-	-	-	-	Infiltration Gallery			
-	-	-	-	-	-	-	-	Tube Well			
-	-	-	-	-	-	-	-	<b>Busan-gwangyeoksi</b>			
-	-	-	-	-	-	-	-	Reservoir			
-	-	-	-	-	-	-	-	Pumping Station			
-	-	-	-	-	-	-	-	Pumping & Drainage Station			
-	-	-	-	-	-	-	-	Drainage Station			
-	-	-	-	-	-	-	-	Weir			
-	-	-	-	-	-	-	-	Infiltration Gallery			
-	-	-	-	-	-	-	-	Tube Well			
-	-	-	-	-	-	-	-	<b>Daegu-gwangyeoksi</b>			
-	-	-	-	-	-	-	-	Reservoir			
-	-	-	-	-	-	-	-	Pumping Station			
-	-	-	-	-	-	-	-	Pumping & Drainage Station			
-	-	-	-	-	-	-	-	Drainage Station			
-	-	-	-	-	-	-	-	Weir			
-	-	-	-	-	-	-	-	Infiltration Gallery			
-	-	-	-	-	-	-	-	Tube Well			

Note : Area = Project Benefitted Area + Out of Project Benefitted Area

## 2.3 주수원공 관개규모별 시설현황 Size of Irrigated Area by Kind and Number

## ② 시군관할 Operated by Si and Gun

면적 : 헥타아르

시도 및 시설	주수원공 Main Irrigation				관 개 시 설 규 모 별			
	시 설 수 No. of Facilities			면적 Area	10ha 미만 Less than 10ha		~ 50ha 미만 Less than 50ha	
	계 Total	관개 Irrigation	무관개 Non-Irrigation		개소수 No.	면적 Area	개소수 No.	면적 Area
<b>인 천 광 역 시</b>	<b>340</b>	<b>332</b>	<b>8</b>	<b>1,691.4</b>	<b>308</b>	<b>888.5</b>	<b>21</b>	<b>518.8</b>
저 수 지	20	20	-	499.3	5	12.5	14	379.8
양 수 장	15	14	1	336.7	6	30.6	6	129.0
양 배 수 장	-	-	-	-	-	-	-	-
배 수 장	-	-	-	-	-	-	-	-
보	-	-	-	-	-	-	-	-
집 수 압 거	27	27	-	74.4	26	64.4	1	10.0
관 정	278	271	7	781.0	271	781.0	-	-
<b>광 주 광 역 시</b>	<b>301</b>	<b>300</b>	<b>1</b>	<b>2,789.7</b>	<b>203</b>	<b>744.3</b>	<b>92</b>	<b>1,741.4</b>
저 수 지	84	83	1	1,493.3	20	106.9	59	1,149.4
양 수 장	20	20	-	373.0	-	-	20	373.0
양 배 수 장	1	1	-	7.8	1	7.8	-	-
배 수 장	-	-	-	-	-	-	-	-
보	19	19	-	236.1	11	27.1	7	142.0
집 수 압 거	2	2	-	32.0	-	-	2	32.0
관 정	175	175	-	647.5	171	602.5	4	45.0
<b>대 전 광 역 시</b>	<b>335</b>	<b>329</b>	<b>6</b>	<b>1,065.8</b>	<b>310</b>	<b>797.9</b>	<b>19</b>	<b>267.9</b>
저 수 지	13	13	-	88.0	11	63.0	2	25.0
양 수 장	17	17	-	131.7	13	67.6	4	64.1
양 배 수 장	-	-	-	-	-	-	-	-
배 수 장	-	-	-	-	-	-	-	-
보	89	85	4	445.1	72	266.3	13	178.8
집 수 압 거	5	4	1	15.4	4	15.4	-	-
관 정	211	210	1	385.6	210	385.6	-	-
<b>울 산 광 역 시</b>	<b>725</b>	<b>710</b>	<b>15</b>	<b>3,413.5</b>	<b>654</b>	<b>2,547.3</b>	<b>55</b>	<b>806.2</b>
저 수 지	249	243	6	1,309.3	224	958.4	18	290.9
양 수 장	85	85	-	575.9	66	309.3	19	266.6
양 배 수 장	-	-	-	-	-	-	-	-
배 수 장	-	-	-	-	-	-	-	-
보	144	144	-	580.1	135	441.6	9	138.5
집 수 압 거	15	15	-	67.2	15	67.2	-	-
관 정	232	223	9	881.0	214	770.8	9	110.2
<b>세 종 특 별 자 치 시</b>	<b>355</b>	<b>183</b>	<b>172</b>	<b>1,702.1</b>	<b>122</b>	<b>652.5</b>	<b>61</b>	<b>1,049.6</b>
저 수 지	37	35	2	387.8	17	105.1	18	282.7
양 수 장	9	8	1	82.6	4	22.9	4	59.7
양 배 수 장	-	-	-	-	-	-	-	-
배 수 장	-	-	-	-	-	-	-	-
보	82	71	11	820.3	42	238.3	29	582.0
집 수 압 거	21	20	1	183.7	10	58.5	10	125.2
관 정	206	49	157	227.7	49	227.7	-	-

주 : 면적은 구역내 수혜면적 + 구역외 수혜면적임.



## of main facilities

Area : ha

Irrigation Facilities by Size								Province Irrigation Facilities
~ 100ha 미만 Less than 100ha		~ 500ha 미만 Less than 500ha		~ 1,000ha 미만 Less than 1,000ha		1,000ha 이상 More than 1,000ha		
개소수 No.	면적 Area	개소수 No.	면적 Area	개소수 No.	면적 Area	개소수 No.	면적 Area	
1	73.0	2	211.1	-	-	-	-	- <b>Incheon-gwangyeoksi</b>
-	-	1	107.0	-	-	-	-	- Reservoir
1	73.0	1	104.1	-	-	-	-	- Pumping Station
-	-	-	-	-	-	-	-	- Pumping & Drainage Station
-	-	-	-	-	-	-	-	- Drainage Station
-	-	-	-	-	-	-	-	- Weir
-	-	-	-	-	-	-	-	- Infiltration Gallery
-	-	-	-	-	-	-	-	- Tube Well
5	304.0	-	-	-	-	-	-	- <b>Gwangju-gwangyeoksi</b>
4	237.0	-	-	-	-	-	-	- Reservoir
-	-	-	-	-	-	-	-	- Pumping Station
-	-	-	-	-	-	-	-	- Pumping & Drainage Station
-	-	-	-	-	-	-	-	- Drainage Station
1	67.0	-	-	-	-	-	-	- Weir
-	-	-	-	-	-	-	-	- Infiltration Gallery
-	-	-	-	-	-	-	-	- Tube Well
-	-	-	-	-	-	-	-	- <b>Daejeon-gwangyeoksi</b>
-	-	-	-	-	-	-	-	- Reservoir
-	-	-	-	-	-	-	-	- Pumping Station
-	-	-	-	-	-	-	-	- Pumping & Drainage Station
-	-	-	-	-	-	-	-	- Drainage Station
-	-	-	-	-	-	-	-	- Weir
-	-	-	-	-	-	-	-	- Infiltration Gallery
-	-	-	-	-	-	-	-	- Tube Well
1	60.0	-	-	-	-	-	-	- <b>Ulsan-gwangyeoksi</b>
1	60.0	-	-	-	-	-	-	- Reservoir
-	-	-	-	-	-	-	-	- Pumping Station
-	-	-	-	-	-	-	-	- Pumping & Drainage Station
-	-	-	-	-	-	-	-	- Drainage Station
-	-	-	-	-	-	-	-	- Weir
-	-	-	-	-	-	-	-	- Infiltration Gallery
-	-	-	-	-	-	-	-	- Tube Well
-	-	-	-	-	-	-	-	- <b>Sejong-teukbyeoljchisi</b>
-	-	-	-	-	-	-	-	- Reservoir
-	-	-	-	-	-	-	-	- Pumping Station
-	-	-	-	-	-	-	-	- Pumping & Drainage Station
-	-	-	-	-	-	-	-	- Drainage Station
-	-	-	-	-	-	-	-	- Weir
-	-	-	-	-	-	-	-	- Infiltration Gallery
-	-	-	-	-	-	-	-	- Tube Well

Note : Area = Project Benefitted Area + Out of Project Benefitted Area

## 2.3 주수원공 관개규모별 시설현황 Size of Irrigated Area by Kind and Number

## ② 시군관할 Operated by Si and Gun

면적 : 헥타아르

시도 및 시설	주수원공 Main Irrigation				관 개 시 설 규 모 별			
	시 설 수 No. of Facilities			면적 Area	10ha 미만 Less than 10ha		~ 50ha 미만 Less than 50ha	
	계 Total	관개 Irrigation	무관개 Non-Irrigation		개소수 No.	면적 Area	개소수 No.	면적 Area
<b>경 기 도</b>	<b>2,662</b>	<b>2,455</b>	<b>207</b>	<b>16,680.1</b>	<b>2,007</b>	<b>7,740.2</b>	<b>425</b>	<b>7,286.3</b>
저 수 지	251	247	4	2,887.6	150	721.0	92	1,823.1
양 수 장	133	121	12	2,511.9	38	193.7	72	1,460.2
양 배 수 장	1	1	-	65.0	-	-	-	-
배 수 장	-	-	-	-	-	-	-	-
보	859	775	84	4,990.1	614	2,332.0	158	2,437.0
집 수 압 거	185	176	9	1,803.6	99	466.4	75	1,227.2
관 정	1,233	1,135	98	4,421.9	1,106	4,027.1	28	338.8
<b>강 원 도</b>	<b>2,648</b>	<b>2,500</b>	<b>148</b>	<b>17,501.0</b>	<b>1,985</b>	<b>7,226.5</b>	<b>498</b>	<b>9,042.7</b>
저 수 지	220	210	10	1,975.1	147	695.2	62	1,210.4
양 수 장	202	188	14	2,314.6	100	483.3	84	1,495.3
양 배 수 장	-	-	-	-	-	-	-	-
배 수 장	-	-	-	-	-	-	-	-
보	1,503	1,411	92	10,404.7	1,086	3,955.6	314	5,692.8
집 수 압 거	33	33	-	541.9	14	90.2	18	381.7
관 정	690	658	32	2,264.7	638	2,002.2	20	262.5
<b>충 청 북 도</b>	<b>2,711</b>	<b>2,571</b>	<b>140</b>	<b>12,269.6</b>	<b>2,327</b>	<b>8,281.5</b>	<b>239</b>	<b>3,727.1</b>
저 수 지	572	552	20	3,368.4	468	2,062.1	83	1,256.3
양 수 장	140	138	2	1,291.1	90	464.2	47	776.9
양 배 수 장	1	1	-	10.1	-	-	1	10.1
배 수 장	-	-	-	-	-	-	-	-
보	1,166	1,081	85	4,789.3	981	3,079.2	97	1,549.1
집 수 압 거	53	42	11	263.8	34	164.1	8	99.7
관 정	779	757	22	2,546.9	754	2,511.9	3	35.0
<b>충 청 남 도</b>	<b>3,887</b>	<b>3,688</b>	<b>199</b>	<b>26,889.3</b>	<b>2,943</b>	<b>10,619.7</b>	<b>722</b>	<b>12,612.6</b>
저 수 지	663	658	5	7,820.7	345	1,815.5	303	5,402.3
양 수 장	232	228	4	5,381.3	91	533.8	132	2,452.9
양 배 수 장	1	1	-	20.0	-	-	1	20.0
배 수 장	-	-	-	-	-	-	-	-
보	902	818	84	6,389.4	621	2,332.1	189	3,397.8
집 수 압 거	256	239	17	1,901.8	150	706.6	89	1,195.2
관 정	1,833	1,744	89	5,376.1	1,736	5,231.7	8	144.4
<b>전 라 북 도</b>	<b>4,406</b>	<b>4,176</b>	<b>230</b>	<b>23,354.0</b>	<b>3,627</b>	<b>13,270.6</b>	<b>538</b>	<b>9,310.3</b>
저 수 지	1,771	1,725	46	12,526.2	1,358	6,075.2	362	6,104.2
양 수 장	166	155	11	1,842.1	85	422.5	69	1,341.6
양 배 수 장	-	-	-	-	-	-	-	-
배 수 장	-	-	-	-	-	-	-	-
보	635	617	18	4,275.1	514	2,171.9	98	1,754.9
집 수 압 거	169	163	6	431.4	158	369.2	5	62.2
관 정	1,665	1,516	149	4,279.2	1,512	4,231.8	4	47.4

주 : 면적은 구역내 수혜면적 + 구역외 수혜면적임.

## of main facilities

Area : ha

Irrigation Facilities by Size								Province Irrigation Facilities
~ 100ha 미만 Less than 100ha		~ 500ha 미만 Less than 500ha		~ 1,000ha 미만 Less than 1,000ha		1,000ha 이상 More than 1,000ha		
개소수 No.	면적 Area	개소수 No.	면적 Area	개소수 No.	면적 Area	개소수 No.	면적 Area	
<b>20</b>	<b>1,292.6</b>	<b>3</b>	<b>361.0</b>	-	-	-	-	<b>Gyeonggi-do</b>
4	223.5	1	120.0	-	-	-	-	-Reservoir
9	617.0	2	241.0	-	-	-	-	-Pumping Station
1	65.0	-	-	-	-	-	-	-Pumping & Drainage Station
-	-	-	-	-	-	-	-	-Drainage Station
3	221.1	-	-	-	-	-	-	-Weir
2	110.0	-	-	-	-	-	-	-Infiltration Gallery
1	56.0	-	-	-	-	-	-	-Tube Well
<b>15</b>	<b>961.8</b>	<b>2</b>	<b>270.0</b>	-	-	-	-	<b>Gangwon-do</b>
1	69.5	-	-	-	-	-	-	-Reservoir
3	216.0	1	120.0	-	-	-	-	-Pumping Station
-	-	-	-	-	-	-	-	-Pumping & Drainage Station
-	-	-	-	-	-	-	-	-Drainage Station
10	606.3	1	150.0	-	-	-	-	-Weir
1	70.0	-	-	-	-	-	-	-Infiltration Gallery
-	-	-	-	-	-	-	-	-Tube Well
<b>5</b>	<b>261.0</b>	-	-	-	-	-	-	<b>Chungcheongbuk-do</b>
1	50.0	-	-	-	-	-	-	-Reservoir
1	50.0	-	-	-	-	-	-	-Pumping Station
-	-	-	-	-	-	-	-	-Pumping & Drainage Station
-	-	-	-	-	-	-	-	-Drainage Station
3	161.0	-	-	-	-	-	-	-Weir
-	-	-	-	-	-	-	-	-Infiltration Gallery
-	-	-	-	-	-	-	-	-Tube Well
<b>19</b>	<b>1,131.6</b>	<b>2</b>	<b>302.9</b>	-	-	<b>2</b>	<b>2,222.5</b>	<b>Chungcheongnam-do</b>
10	602.9	-	-	-	-	-	-	-Reservoir
3	172.1	-	-	-	-	2	2,222.5	Pumping Station
-	-	-	-	-	-	-	-	-Pumping & Drainage Station
-	-	-	-	-	-	-	-	-Drainage Station
6	356.6	2	302.9	-	-	-	-	-Weir
-	-	-	-	-	-	-	-	-Infiltration Gallery
-	-	-	-	-	-	-	-	-Tube Well
<b>11</b>	<b>773.1</b>	-	-	-	-	-	-	<b>Jeollabuk-do</b>
5	346.8	-	-	-	-	-	-	-Reservoir
1	78.0	-	-	-	-	-	-	-Pumping Station
-	-	-	-	-	-	-	-	-Pumping & Drainage Station
-	-	-	-	-	-	-	-	-Drainage Station
5	348.3	-	-	-	-	-	-	-Weir
-	-	-	-	-	-	-	-	-Infiltration Gallery
-	-	-	-	-	-	-	-	-Tube Well

Note : Area = Project Benefitted Area + Out of Project Benefitted Area

## 2.3 주수원공 관개규모별 시설현황 Size of Irrigated Area by Kind and Number

## ② 시군관할 Operated by Si and Gun

면적 : 헥타아르

시도 및 시설	주수원공 Main Irrigation				관개 시설 규모별			
	시설 수 No. of Facilities			면적 Area	10ha 미만 Less than 10ha		~ 50ha 미만 Less than 50ha	
	계 Total	관개 Irrigation	무관개 Non-Irrigation		개소수 No.	면적 Area	개소수 No.	면적 Area
<b>전라남도</b>	<b>5,705</b>	<b>5,644</b>	<b>61</b>	<b>48,290.1</b>	<b>4,211</b>	<b>15,643.5</b>	<b>1,374</b>	<b>25,388.1</b>
저수지	2,198	2,185	13	29,606.2	1,077	5,810.0	1,076	19,943.0
양수장	180	180	-	5,375.8	33	204.4	129	2,487.3
양배수장	-	-	-	-	-	-	-	-
배수장	-	-	-	-	-	-	-	-
보	581	568	13	4,806.7	426	1,738.5	133	2,347.0
집수암거	113	111	2	828.4	82	304.6	29	523.8
관정	2,633	2,600	33	7,673.0	2,593	7,586.0	7	87.0
<b>경상북도</b>	<b>7,355</b>	<b>6,947</b>	<b>408</b>	<b>53,421.9</b>	<b>5,447</b>	<b>21,732.2</b>	<b>1,423</b>	<b>25,974.8</b>
저수지	3,521	3,290	231	26,009.5	2,519	10,966.0	744	13,166.1
양수장	553	538	15	7,117.1	271	1,448.9	254	4,815.3
양배수장	-	-	-	-	-	-	-	-
배수장	-	-	-	-	-	-	-	-
보	1,591	1,501	90	13,168.8	1,169	4,807.4	299	5,632.2
집수암거	148	146	2	2,040.2	70	296.5	73	1,541.8
관정	1,542	1,472	70	5,086.3	1,418	4,213.4	53	819.4
<b>경상남도</b>	<b>6,239</b>	<b>5,693</b>	<b>546</b>	<b>34,672.7</b>	<b>4,738</b>	<b>18,715.5</b>	<b>941</b>	<b>15,058.4</b>
저수지	2,491	2,348	143	18,445.3	1,737	8,482.5	605	9,605.7
양수장	270	236	34	2,490.1	146	758.2	87	1,520.9
양배수장	14	14	-	313.0	1	6.9	12	223.4
배수장	-	-	-	-	-	-	-	-
보	1,313	1,067	246	7,196.1	843	3,504.9	220	3,443.2
집수암거	208	176	32	864.9	160	615.9	16	249.0
관정	1,943	1,852	91	5,363.3	1,851	5,347.1	1	16.2
<b>제주특별자치도</b>	<b>4</b>	<b>2</b>	<b>2</b>	<b>5.0</b>	<b>2</b>	<b>5.0</b>	<b>-</b>	<b>-</b>
저수지	1	1	-	2.0	1	2.0	-	-
양수장	1	1	-	3.0	1	3.0	-	-
양배수장	-	-	-	-	-	-	-	-
배수장	-	-	-	-	-	-	-	-
보	2	-	2	-	-	-	-	-
집수암거	-	-	-	-	-	-	-	-
관정	-	-	-	-	-	-	-	-

주 : 면적은 구역내 수혜면적 + 구역외 수혜면적임.

## of main facilities

Area : ha

Irrigation Facilities by Size								Province Irrigation Facilities
~ 100ha 미만 Less than 100ha		~ 500ha 미만 Less than 500ha		~ 1,000ha 미만 Less than 1,000ha		1,000ha 이상 More than 1,000ha		
개소수 No.	면적 Area	개소수 No.	면적 Area	개소수 No.	면적 Area	개소수 No.	면적 Area	
40	2,528.6	18	3,500.3	-	-	1	1,229.6	<b>Jeollanam-do</b>
23	1,436.3	8	1,187.3	-	-	1	1,229.6	Reservoir
9	566.1	9	2,118.0	-	-	-	-	- Pumping Station
-	-	-	-	-	-	-	-	- Pumping & Drainage Station
-	-	-	-	-	-	-	-	- Drainage Station
8	526.2	1	195.0	-	-	-	-	- Weir
-	-	-	-	-	-	-	-	- Infiltration Gallery
-	-	-	-	-	-	-	-	- Tube Well
66	4,208.7	11	1,506.2	-	-	-	-	<b>Gyeongsangbuk-do</b>
24	1,498.0	3	379.4	-	-	-	-	- Reservoir
11	635.9	2	217.0	-	-	-	-	- Pumping Station
-	-	-	-	-	-	-	-	- Pumping & Drainage Station
-	-	-	-	-	-	-	-	- Drainage Station
27	1,819.4	6	909.8	-	-	-	-	- Weir
3	201.9	-	-	-	-	-	-	- Infiltration Gallery
1	53.5	-	-	-	-	-	-	- Tube Well
14	898.8	-	-	-	-	-	-	<b>Gyeongsangnam-do</b>
6	357.1	-	-	-	-	-	-	- Reservoir
3	211.0	-	-	-	-	-	-	- Pumping Station
1	82.7	-	-	-	-	-	-	- Pumping & Drainage Station
-	-	-	-	-	-	-	-	- Drainage Station
4	248.0	-	-	-	-	-	-	- Weir
-	-	-	-	-	-	-	-	- Infiltration Gallery
-	-	-	-	-	-	-	-	- Tube Well
-	-	-	-	-	-	-	-	<b>Jejutukbyeoljachi-do</b>
-	-	-	-	-	-	-	-	- Reservoir
-	-	-	-	-	-	-	-	- Pumping Station
-	-	-	-	-	-	-	-	- Pumping & Drainage Station
-	-	-	-	-	-	-	-	- Drainage Station
-	-	-	-	-	-	-	-	- Weir
-	-	-	-	-	-	-	-	- Infiltration Gallery
-	-	-	-	-	-	-	-	- Tube Well

Note : Area = Project Benefitted Area + Out of Project Benefitted Area

## 2.3 주수원공 관개규모별 시설현황 Size of Irrigated Area by Kind and Number

## ③ 공사관할 Operated by KRC District Offices

면적 : 헥타아르

시도 및 시설	주수원공 Main Irrigation				관 개 시 설 규 모 별			
	시 설 수 No. of Facilities			면적 Area	10ha 미만 Less than 10ha		~ 50ha 미만 Less than 50ha	
	계 Total	관개 Irrigation	무관개 Non-Irrigation		개소수 No.	면적 Area	개소수 No.	면적 Area
2 0 0 8	2,719	2,681	38	529,457.7	205	1,161.2	930	25,129.5
2 0 0 9	2,729	2,719	10	520,795.0	222	1,326.2	948	25,976.5
2 0 1 0	2,673	2,665	8	516,538.1	201	1,202.3	925	25,577.9
2 0 1 1	2,661	2,655	6	517,374.8	184	1,129.5	920	25,589.3
2 0 1 2	2,668	2,660	8	524,554.4	185	1,127.9	916	25,738.6
<b>2 0 1 3</b>	<b>2,678</b>	<b>2,667</b>	<b>11</b>	<b>526,690.9</b>	<b>182</b>	<b>1,106.0</b>	<b>913</b>	<b>25,619.2</b>
저 수 지	1,819	1,811	8	346,298.7	123	729.6	558	15,819.2
양 수 장	599	597	2	139,452.6	26	184.2	234	6,610.4
양 배 수 장	46	45	1	27,548.4	-	-	8	261.2
배 수 장	-	-	-	-	-	-	-	-
보	196	196	-	12,655.5	22	161.0	110	2,824.0
집 수 암 거	8	8	-	705.7	1	1.2	3	104.4
관 정	10	10	-	30.0	10	30.0	-	-
서 울 특 별 시	-	-	-	173.0	-	-	-	-
저 수 지	-	-	-	-	-	-	-	-
양 수 장	-	-	-	-	-	-	-	-
양 배 수 장	-	-	-	173.0	-	-	-	-
배 수 장	-	-	-	-	-	-	-	-
보	-	-	-	-	-	-	-	-
집 수 암 거	-	-	-	-	-	-	-	-
관 정	-	-	-	-	-	-	-	-
부 산 광 역 시	15	15	-	3,081.3	-	-	6	220.6
저 수 지	5	5	-	236.6	-	-	4	180.6
양 수 장	9	9	-	2,293.5	-	-	2	40.0
양 배 수 장	1	1	-	551.2	-	-	-	-
배 수 장	-	-	-	-	-	-	-	-
보	-	-	-	-	-	-	-	-
집 수 암 거	-	-	-	-	-	-	-	-
관 정	-	-	-	-	-	-	-	-
대 구 광 역 시	24	22	2	2,387.2	2	9.4	9	255.3
저 수 지	13	12	1	1,425.2	-	-	6	178.7
양 수 장	11	10	1	962.0	2	9.4	3	76.6
양 배 수 장	-	-	-	-	-	-	-	-
배 수 장	-	-	-	-	-	-	-	-
보	-	-	-	-	-	-	-	-
집 수 암 거	-	-	-	-	-	-	-	-
관 정	-	-	-	-	-	-	-	-

주 : 면적은 구역내 수혜면적 + 구역외 수혜면적임.

## of main facilities

Area : ha

Irrigation Facilities by Size								Province Irrigation Facilities			
~ 100ha 미만 Less than 100ha		~ 500ha 미만 Less than 500ha		~ 1,000ha 미만 Less than 1,000ha		1,000ha 이상 More than 1,000ha					
개소수 No.	면적 Area	개소수 No.	면적 Area	개소수 No.	면적 Area	개소수 No.	면적 Area				
563	40,857.9	821	174,270.0	91	63,302.7	71	224,736.4	2	0	0	7
583	43,008.5	805	171,166.8	93	68,223.6	68	211,093.4	2	0	0	8
583	43,063.4	796	168,641.3	92	69,517.4	68	208,535.8	2	0	0	9
586	43,444.2	802	170,818.8	96	70,045.2	67	206,347.8	2	0	1	1
577	42,703.9	818	176,091.3	95	67,985.9	69	210,906.8	2	0	1	2
<b>588</b>	<b>43,575.0</b>	<b>821</b>	<b>177,571.7</b>	<b>93</b>	<b>67,703.1</b>	<b>70</b>	<b>211,115.9</b>	<b>2</b>	<b>0</b>	<b>1</b>	<b>3</b>
427	31,581.5	610	130,450.3	55	41,841.9	38	125,876.2	Reservoir			
117	8,697.9	163	37,573.0	30	20,956.4	27	65,430.7	Pumping Station			
8	814.1	20	4,639.7	5	3,194.1	4	18,639.3	Pumping & Drainge Station			
-	-	-	-	-	-	-	-	Drainge Station			
34	2,354.5	26	4,435.6	3	1,710.7	1	1,169.7	Weir			
2	127.0	2	473.1	-	-	-	-	Infiltration Gallery			
-	-	-	-	-	-	-	-	Tube Well			
-	-	-	<b>173.0</b>	-	-	-	-	<b>Seoul-teukbyeolsi</b>			
-	-	-	-	-	-	-	-	Reservoir			
-	-	-	-	-	-	-	-	Pumping Station			
-	-	-	173.0	-	-	-	-	Pumping & Drainge Station			
-	-	-	-	-	-	-	-	Drainge Station			
-	-	-	-	-	-	-	-	Weir			
-	-	-	-	-	-	-	-	Infiltration Gallery			
-	-	-	-	-	-	-	-	Tube Well			
<b>1</b>	<b>56.0</b>	<b>6</b>	<b>2,253.5</b>	<b>2</b>	<b>551.2</b>	-	-	<b>Busan-gwangyeoksi</b>			
1	56.0	-	-	-	-	-	-	Reservoir			
-	-	6	2,253.5	1	-	-	-	Pumping Station			
-	-	-	-	1	551.2	-	-	Pumping & Drainge Station			
-	-	-	-	-	-	-	-	Drainge Station			
-	-	-	-	-	-	-	-	Weir			
-	-	-	-	-	-	-	-	Infiltration Gallery			
-	-	-	-	-	-	-	-	Tube Well			
<b>5</b>	<b>329.6</b>	<b>4</b>	<b>1,229.9</b>	<b>2</b>	<b>563.0</b>	-	-	<b>Daegu-gwangyeoksi</b>			
3	183.6	1	499.9	2	563.0	-	-	Reservoir			
2	146.0	3	730.0	-	-	-	-	Pumping Station			
-	-	-	-	-	-	-	-	Pumping & Drainge Station			
-	-	-	-	-	-	-	-	Drainge Station			
-	-	-	-	-	-	-	-	Weir			
-	-	-	-	-	-	-	-	Infiltration Gallery			
-	-	-	-	-	-	-	-	Tube Well			

Note : Area = Project Benefitted Area + Out of Project Benefitted Area

## 2.3 주수원공 관개규모별 시설현황 Size of Irrigated Area by Kind and Number

## ③ 공사관할 Operated by KRC District Offices

면적 : 헥타아르

시도 및 시설	주수원공 Main Irrigation				관 개 시 설 규 모 별			
	시 설 수 No. of Facilities			면적 Area	10ha 미만 Less than 10ha		~ 50ha 미만 Less than 50ha	
	계 Total	관개 Irrigation	무관개 Non-Irrigation		개소수 No.	면적 Area	개소수 No.	면적 Area
<b>인 천 광 역 시</b>	<b>15</b>	<b>15</b>	-	<b>6,891.4</b>	-	-	<b>1</b>	<b>31.7</b>
저 수 지	15	15	-	5,580.4	-	-	1	31.7
양 수 장	-	-	-	-	-	-	-	-
양 배 수 장	-	-	-	1,311.0	-	-	-	-
배 수 장	-	-	-	-	-	-	-	-
보	-	-	-	-	-	-	-	-
집 수 암 거	-	-	-	-	-	-	-	-
관 정	-	-	-	-	-	-	-	-
<b>광 주 광 역 시</b>	<b>13</b>	<b>13</b>	-	<b>3,915.4</b>	-	-	<b>8</b>	<b>203.1</b>
저 수 지	5	5	-	3,274.5	-	-	3	83.9
양 수 장	8	8	-	507.2	-	-	5	119.2
양 배 수 장	-	-	-	-	-	-	-	-
배 수 장	-	-	-	-	-	-	-	-
보	-	-	-	133.7	-	-	-	-
집 수 암 거	-	-	-	-	-	-	-	-
관 정	-	-	-	-	-	-	-	-
<b>대 진 광 역 시</b>	<b>5</b>	<b>5</b>	-	<b>479.2</b>	-	-	<b>1</b>	<b>30.9</b>
저 수 지	2	2	-	314.9	-	-	-	-
양 수 장	3	3	-	164.3	-	-	1	30.9
양 배 수 장	-	-	-	-	-	-	-	-
배 수 장	-	-	-	-	-	-	-	-
보	-	-	-	-	-	-	-	-
집 수 암 거	-	-	-	-	-	-	-	-
관 정	-	-	-	-	-	-	-	-
<b>울 산 광 역 시</b>	<b>27</b>	<b>27</b>	-	<b>3,401.6</b>	-	-	<b>4</b>	<b>120.0</b>
저 수 지	18	18	-	2,301.0	-	-	1	45.7
양 수 장	5	5	-	597.0	-	-	1	22.7
양 배 수 장	-	-	-	-	-	-	-	-
배 수 장	-	-	-	-	-	-	-	-
보	3	3	-	159.5	-	-	2	51.6
집 수 암 거	1	1	-	344.1	-	-	-	-
관 정	-	-	-	-	-	-	-	-
<b>세 종 특 별 자 치 시</b>	<b>7</b>	<b>7</b>	-	<b>1,449.0</b>	-	-	<b>1</b>	<b>33.1</b>
저 수 지	1	1	-	477.5	-	-	-	-
양 수 장	6	6	-	971.5	-	-	1	33.1
양 배 수 장	-	-	-	-	-	-	-	-
배 수 장	-	-	-	-	-	-	-	-
보	-	-	-	-	-	-	-	-
집 수 암 거	-	-	-	-	-	-	-	-
관 정	-	-	-	-	-	-	-	-

주 : 면적은 구역내 수혜면적 + 구역외 수혜면적임.



## of main facilities

Area : ha

Irrigation Facilities by Size								Province Irrigation Facilities
~ 100ha 미만 Less than 100ha		~ 500ha 미만 Less than 500ha		~ 1,000ha 미만 Less than 1,000ha		1,000ha 이상 More than 1,000ha		
개소수 No.	면적 Area	개소수 No.	면적 Area	개소수 No.	면적 Area	개소수 No.	면적 Area	
<b>4</b>	<b>299.8</b>	<b>6</b>	<b>1,981.7</b>	<b>4</b>	<b>3,267.2</b>	-	<b>1,311.0</b>	<b>Incheon-gwangyeoksi</b>
4	299.8	6	1,981.7	4	3,267.2	-	-	Reservoir
-	-	-	-	-	-	-	-	Pumping Station
-	-	-	-	-	-	-	1,311.0	Pumping & Drainge Station
-	-	-	-	-	-	-	-	Drainge Station
-	-	-	-	-	-	-	-	Weir
-	-	-	-	-	-	-	-	Infiltration Gallery
-	-	-	-	-	-	-	-	Tube Well
<b>3</b>	<b>315.7</b>	<b>2</b>	<b>784.8</b>	-	<b>611.8</b>	-	<b>2,000.0</b>	<b>Gwangju-gwangyeoksi</b>
2	149.3	-	429.5	-	611.8	-	2,000.0	Reservoir
1	166.4	2	221.6	-	-	-	-	Pumping Station
-	-	-	-	-	-	-	-	Pumping & Drainge Station
-	-	-	-	-	-	-	-	Drainge Station
-	-	-	133.7	-	-	-	-	Weir
-	-	-	-	-	-	-	-	Infiltration Gallery
-	-	-	-	-	-	-	-	Tube Well
<b>3</b>	<b>222.1</b>	<b>1</b>	<b>226.2</b>	-	-	-	-	<b>Daejeon-gwangyeoksi</b>
1	88.7	1	226.2	-	-	-	-	Reservoir
2	133.4	-	-	-	-	-	-	Pumping Station
-	-	-	-	-	-	-	-	Pumping & Drainge Station
-	-	-	-	-	-	-	-	Drainge Station
-	-	-	-	-	-	-	-	Weir
-	-	-	-	-	-	-	-	Infiltration Gallery
-	-	-	-	-	-	-	-	Tube Well
<b>8</b>	<b>643.9</b>	<b>15</b>	<b>2,637.7</b>	-	-	-	-	<b>Ulsan-gwangyeoksi</b>
7	590.1	10	1,665.2	-	-	-	-	Reservoir
1	53.8	3	520.5	-	-	-	-	Pumping Station
-	-	-	-	-	-	-	-	Pumping & Drainge Station
-	-	-	-	-	-	-	-	Drainge Station
-	-	1	107.9	-	-	-	-	Weir
-	-	1	344.1	-	-	-	-	Infiltration Gallery
-	-	-	-	-	-	-	-	Tube Well
<b>2</b>	<b>145.0</b>	<b>4</b>	<b>1,270.9</b>	-	-	-	-	<b>Sejong-teukbyeoljachisi</b>
-	-	1	477.5	-	-	-	-	Reservoir
2	145.0	3	793.4	-	-	-	-	Pumping Station
-	-	-	-	-	-	-	-	Pumping & Drainge Station
-	-	-	-	-	-	-	-	Drainge Station
-	-	-	-	-	-	-	-	Weir
-	-	-	-	-	-	-	-	Infiltration Gallery
-	-	-	-	-	-	-	-	Tube Well

Note : Area = Project Benefitted Area + Out of Project Benefitted Area

## 2.3 주수원공 관개규모별 시설현황 Size of Irrigated Area by Kind and Number

## ③ 공사관할 Operated by KRC District Offices

면적 : 헥타아르

시도 및 시설	주수원공 Main Irrigation				관 개 시 설 규 모 별			
	시 설 수 No. of Facilities			면적 Area	10ha 미만 Less than 10ha		~ 50ha 미만 Less than 50ha	
	계 Total	관개 Irrigation	무관개 Non-Irrigation		개소수 No.	면적 Area	개소수 No.	면적 Area
경 기 도	142	140	2	53,185.1	1	28.1	19	839.9
저 수 지	79	77	2	18,996.4	1	28.1	9	511.0
양 수 장	56	56	-	28,155.9	-	-	10	328.9
양 배 수 장	2	2	-	5,631.8	-	-	-	-
배 수 장	-	-	-	-	-	-	-	-
보	5	5	-	401.0	-	-	-	-
집 수 암 거	-	-	-	-	-	-	-	-
관 정	-	-	-	-	-	-	-	-
강 원 도	108	108	-	16,166.0	5	28.6	22	681.3
저 수 지	72	72	-	12,413.9	2	14.9	12	361.7
양 수 장	17	17	-	1,699.0	1	2.0	6	213.5
양 배 수 장	-	-	-	-	-	-	-	-
배 수 장	-	-	-	-	-	-	-	-
보	19	19	-	2,053.1	2	11.7	4	106.1
집 수 암 거	-	-	-	-	-	-	-	-
관 정	-	-	-	-	-	-	-	-
충 청 북 도	198	198	-	30,772.9	2	10.2	54	1,693.2
저 수 지	123	123	-	22,935.3	1	3.0	20	670.0
양 수 장	62	62	-	6,857.6	1	7.2	27	799.0
양 배 수 장	3	3	-	486.0	-	-	-	-
배 수 장	-	-	-	-	-	-	-	-
보	9	9	-	449.7	-	-	6	179.9
집 수 암 거	1	1	-	44.3	-	-	1	44.3
관 정	-	-	-	-	-	-	-	-
충 청 남 도	284	282	2	93,526.5	9	61.0	83	2,438.5
저 수 지	191	190	1	49,917.2	4	30.0	49	1,416.7
양 수 장	75	74	1	37,958.6	4	29.8	26	744.7
양 배 수 장	4	4	-	4,198.2	-	-	-	-
배 수 장	-	-	-	-	-	-	-	-
보	12	12	-	1,416.2	-	-	7	242.0
집 수 암 거	2	2	-	36.3	1	1.2	1	35.1
관 정	-	-	-	-	-	-	-	-
전 라 북 도	260	260	-	93,728.9	24	126.7	92	2,614.6
저 수 지	226	226	-	83,010.2	21	117.7	76	2,180.0
양 수 장	14	14	-	2,390.3	-	-	5	166.2
양 배 수 장	-	-	-	7,489.9	-	-	-	-
배 수 장	-	-	-	-	-	-	-	-
보	16	16	-	700.5	-	-	11	268.4
집 수 암 거	1	1	-	129.0	-	-	-	-
관 정	3	3	-	9.0	3	9.0	-	-

주 : 면적은 구역내 수혜면적 + 구역외 수혜면적임.

## of main facilities

Area : ha

Irrigation Facilities by Size								Province Irrigation Facilities
~ 100ha 미만 Less than 100ha		~ 500ha 미만 Less than 500ha		~ 1,000ha 미만 Less than 1,000ha		1,000ha 이상 More than 1,000ha		
개소수 No.	면적 Area	개소수 No.	면적 Area	개소수 No.	면적 Area	개소수 No.	면적 Area	
<b>31</b>	<b>2,153.2</b>	<b>69</b>	<b>15,006.7</b>	<b>11</b>	<b>8,271.7</b>	<b>9</b>	<b>26,885.5</b>	<b>Gyeonggi-do</b>
16	1,098.5	44	8,912.9	4	2,907.2	3	5,538.7	Reservoir
11	854.7	23	5,354.0	7	5,364.5	5	16,253.8	Pumping Station
-	-	1	538.8	-	-	1	5,093.0	Pumping & Drainge Station
-	-	-	-	-	-	-	-	Drainge Station
4	200.0	1	201.0	-	-	-	-	Weir
-	-	-	-	-	-	-	-	Infiltration Gallery
-	-	-	-	-	-	-	-	Tube Well
<b>26</b>	<b>1,855.7</b>	<b>51</b>	<b>10,132.2</b>	<b>3</b>	<b>2,154.5</b>	<b>1</b>	<b>1,313.7</b>	<b>Gangwon-do</b>
18	1,279.9	37	7,816.8	2	1,626.9	1	1,313.7	Reservoir
3	221.3	7	1,262.2	-	-	-	-	Pumping Station
-	-	-	-	-	-	-	-	Pumping & Drainge Station
-	-	-	-	-	-	-	-	Drainge Station
5	354.5	7	1,053.2	1	527.6	-	-	Weir
-	-	-	-	-	-	-	-	Infiltration Gallery
-	-	-	-	-	-	-	-	Tube Well
<b>67</b>	<b>4,947.6</b>	<b>65</b>	<b>14,443.8</b>	<b>5</b>	<b>5,710.4</b>	<b>5</b>	<b>3,967.7</b>	<b>Chungcheongbuk-do</b>
44	3,346.0	50	11,295.6	5	4,909.0	3	2,711.7	Reservoir
20	1,406.0	12	2,588.0	-	801.4	2	1,256.0	Pumping Station
1	55.0	2	431.0	-	-	-	-	Pumping & Drainge Station
-	-	-	-	-	-	-	-	Drainge Station
2	140.6	1	129.2	-	-	-	-	Weir
-	-	-	-	-	-	-	-	Infiltration Gallery
-	-	-	-	-	-	-	-	Tube Well
<b>55</b>	<b>4,038.4</b>	<b>101</b>	<b>24,917.0</b>	<b>15</b>	<b>10,641.5</b>	<b>19</b>	<b>51,430.1</b>	<b>Chungcheongnam-do</b>
47	3,384.0	75	18,064.0	7	5,248.0	8	21,774.5	Reservoir
6	428.8	23	6,320.6	6	4,107.1	9	26,327.6	Pumping Station
-	63.9	1	111.0	1	695.3	2	3,328.0	Pumping & Drainge Station
-	-	-	-	-	-	-	-	Drainge Station
2	161.7	2	421.4	1	591.1	-	-	Weir
-	-	-	-	-	-	-	-	Infiltration Gallery
-	-	-	-	-	-	-	-	Tube Well
<b>41</b>	<b>2,929.8</b>	<b>82</b>	<b>18,789.0</b>	<b>12</b>	<b>7,395.5</b>	<b>9</b>	<b>61,873.3</b>	<b>Jeollabuk-do</b>
34	2,408.3	75	16,931.6	11	6,728.5	9	54,644.1	Reservoir
3	228.9	5	1,328.2	1	667.0	-	-	Pumping Station
-	-	-	260.7	-	-	-	7,229.2	Pumping & Drainge Station
-	-	-	-	-	-	-	-	Drainge Station
4	292.6	1	139.5	-	-	-	-	Weir
-	-	1	129.0	-	-	-	-	Infiltration Gallery
-	-	-	-	-	-	-	-	Tube Well

Note : Area = Project Benefitted Area + Out of Project Benefitted Area

## 2.3 주수원공 관개규모별 시설현황 Size of Irrigated Area by Kind and Number

## ③ 공사관할 Operated by KRC District Offices

면적 : 헥타아르

시도 및 시설	주수원공 Main Irrigation				관 개 시 설 규 모 별			
	시 설 수 No. of Facilities			면적 Area	10ha 미만 Less than 10ha		~ 50ha 미만 Less than 50ha	
	계 Total	관개 Irrigation	무관개 Non-Irrigation		개소수 No.	면적 Area	개소수 No.	면적 Area
전라남도	622	622	-	96,631.0	75	436.5	243	6,116.1
저수지	517	517	-	70,618.5	55	320.8	207	5,256.3
양수장	67	67	-	23,326.4	4	32.8	24	611.6
양배수장	1	1	-	158.6	-	-	-	-
배수장	-	-	-	-	-	-	-	-
보	32	32	-	2,512.5	11	67.9	12	248.2
집수암거	-	-	-	-	-	-	-	-
관정	5	5	-	15.0	5	15.0	-	-
경상북도	501	498	3	66,182.4	32	206.4	208	5,455.6
저수지	267	265	2	43,142.6	17	86.1	77	2,192.5
양수장	152	152	-	19,861.9	8	54.4	74	1,856.2
양배수장	1	-	1	-	-	-	-	-
배수장	-	-	-	-	-	-	-	-
보	78	78	-	3,025.9	7	65.9	56	1,381.9
집수암거	3	3	-	152.0	-	-	1	25.0
관정	-	-	-	-	-	-	-	-
경상남도	457	455	2	54,720.0	32	199.1	162	4,885.3
저수지	285	283	2	31,654.5	22	129.0	93	2,710.4
양수장	114	114	-	13,707.4	6	48.6	49	1,567.8
양배수장	34	34	-	7,548.7	-	-	8	261.2
배수장	-	-	-	-	-	-	-	-
보	22	22	-	1,803.4	2	15.5	12	345.9
집수암거	-	-	-	-	-	-	-	-
관정	2	2	-	6.0	2	6.0	-	-
제주특별자치도	-	-	-	-	-	-	-	-
저수지	-	-	-	-	-	-	-	-
양수장	-	-	-	-	-	-	-	-
양배수장	-	-	-	-	-	-	-	-
배수장	-	-	-	-	-	-	-	-
보	-	-	-	-	-	-	-	-
집수암거	-	-	-	-	-	-	-	-
관정	-	-	-	-	-	-	-	-

주 : 면적은 구역내 수혜면적 + 구역외 수혜면적임.

## of main facilities

Area : ha

Irrigation Facilities by Size								Province Irrigation Facilities
~ 100ha 미만 Less than 100ha		~ 500ha 미만 Less than 500ha		~ 1,000ha 미만 Less than 1,000ha		1,000ha 이상 More than 1,000ha		
개소수 No.	면적 Area	개소수 No.	면적 Area	개소수 No.	면적 Area	개소수 No.	면적 Area	
<b>116</b>	<b>8,683.7</b>	<b>164</b>	<b>33,596.2</b>	<b>11</b>	<b>8,336.6</b>	<b>13</b>	<b>39,461.9</b>	<b>Jeollanam-do</b>
102	7,708.4	142	29,500.7	6	4,685.1	5	23,147.2	Reservoir
12	838.3	15	3,047.2	5	3,651.5	7	15,145.0	Pumping Station
-	-	1	158.6	-	-	-	-	Pumping & Drainge Station
-	-	-	-	-	-	-	-	Drainge Station
2	137.0	6	889.7	-	-	1	1,169.7	Weir
-	-	-	-	-	-	-	-	Infiltration Gallery
-	-	-	-	-	-	-	-	Tube Well
<b>96</b>	<b>7,169.9</b>	<b>139</b>	<b>27,217.9</b>	<b>13</b>	<b>8,903.4</b>	<b>10</b>	<b>17,229.2</b>	<b>Gyeongsangbuk-do</b>
57	4,390.4	99	18,652.6	8	6,011.2	7	11,809.8	Reservoir
27	1,930.1	35	7,709.6	5	2,892.2	3	5,419.4	Pumping Station
-	-	-	-	-	-	-	-	Pumping & Drainge Station
-	-	-	-	-	-	-	-	Drainge Station
10	722.4	5	855.7	-	-	-	-	Weir
2	127.0	-	-	-	-	-	-	Infiltration Gallery
-	-	-	-	-	-	-	-	Tube Well
<b>130</b>	<b>9,784.6</b>	<b>112</b>	<b>22,911.2</b>	<b>15</b>	<b>11,296.3</b>	<b>4</b>	<b>5,643.5</b>	<b>Gyeongsangnam-do</b>
91	6,598.5	69	13,996.1	6	5,284.0	2	2,936.5	Reservoir
27	2,145.2	26	5,444.2	5	3,472.7	1	1,028.9	Pumping Station
7	695.2	15	2,966.6	3	1,947.6	1	1,678.1	Pumping & Drainge Station
-	-	-	-	-	-	-	-	Drainge Station
5	345.7	2	504.3	1	592.0	-	-	Weir
-	-	-	-	-	-	-	-	Infiltration Gallery
-	-	-	-	-	-	-	-	Tube Well
-	-	-	-	-	-	-	-	<b>Jejuteukbyeoljachi-do</b>
-	-	-	-	-	-	-	-	Reservoir
-	-	-	-	-	-	-	-	Pumping Station
-	-	-	-	-	-	-	-	Pumping & Drainge Station
-	-	-	-	-	-	-	-	Drainge Station
-	-	-	-	-	-	-	-	Weir
-	-	-	-	-	-	-	-	Infiltration Gallery
-	-	-	-	-	-	-	-	Tube Well

Note : Area = Project Benefitted Area + Out of Project Benefitted Area

### 3. 수리시설현황 Status of Irrigation Facilities

#### 3.1 수리시설별 제원현황 Number, Capacity and Irrigation Area by Facilities

① 합계 Total

시 군	계 Total			저수지 Reservoir					양(배)수장 Pumping & Drainage			
	개소수 No.	인가면적 ① Planned Develop- ment Area (ha)	수혜면적 ② Benefitted Area (ha)	개소수 No.	총 저수량 Total Storage Capacity (1,000m <sup>3</sup> )	유효 저수량 Effective Storage Capacity	수혜면적 Benefitted Area (ha)	만수면적 Area of Full Water (ha)	개소수 No.	수혜면적 Benefitted Area (ha)	원동기	
											전동기 Electric Motor	
											동력 (kw)	대수 No.
2 0 0 8	68,688	930,718.5	808,145.4	17,611	2,913,094	2,765,324	462,836.3	56,251.1	7,336	202,337.0	911,099	9,971
2 0 0 9	69,324	920,654.3	787,977.7	17,569	2,965,546	2,772,188	450,388.2	56,283.6	7,467	200,072.7	862,560	9,850
2 0 1 0	69,313	911,957.4	772,038.1	17,531	2,975,828	2,782,913	447,093.1	56,223.6	7,529	194,218.6	1,008,729	10,507
2 0 1 1	69,568	889,981.4	759,117.5	17,505	2,990,035	2,830,161	446,275.4	56,513.1	7,614	192,143.8	1,027,881	10,683
2 0 1 2	70,043	885,947.9	766,791.5	17,477	2,997,126	2,837,996	450,179.1	56,584.2	7,729	196,772.5	1,071,952	10,887
<b>2 0 1 3</b>	<b>70,002</b>	<b>883,679.7</b>	<b>767,035.2</b>	<b>17,427</b>	<b>3,126,649</b>	<b>2,954,363</b>	<b>451,188.9</b>	<b>57,283.8</b>	<b>7,833</b>	<b>196,555.7</b>	<b>1,110,974</b>	<b>11,167</b>
서울특별시	1	-	173.0	-	-	-	-	-	1	173.0	298	2
강서구	1	-	173.0	-	-	-	-	-	1	173.0	298	2
부산광역시	311	7,145.7	3,559.4	102	1,891	1,885	451.5	75.0	37	2,883.7	3,962	87
금정구	14	53.3	29.7	13	55	49	29.7	4.5	-	-	-	-
강서구	53	5,736.3	2,949.8	12	229	229	63.1	6.6	33	2,883.7	3,810	82
기장군	244	1,356.1	579.9	77	1,607	1,607	358.7	63.9	4	-	152	5
대구광역시	575	8,515.8	3,758.4	201	26,281	26,231	2,414.2	543.8	106	1,125.8	28,038	198
동구	122	1,309.2	532.3	49	3,641	3,616	343.0	85.1	4	98.1	285	10
북구	51	281.9	187.5	23	1,562	1,562	184.0	47.8	3	3.5	104	3
수성구	40	456.7	223.5	26	1,950	1,927	212.3	56.5	4	9.2	47	4
달서구	8	380.5	30.1	5	1,445	1,443	30.1	19.7	-	-	-	-
달성군	354	6,087.5	2,785.0	98	17,683	17,683	1,644.8	334.7	95	1,015.0	27,602	181
인천광역시	543	9,021.7	8,562.8	36	30,776	29,284	6,079.7	695.9	62	1,627.7	6,869	83
중구	28	77.6	73.6	2	37	37	5.1	0.7	-	-	-	-
남동구	6	16.6	8.4	-	-	-	-	-	-	-	-	-
계양구	6	17.6	1,328.6	-	-	-	-	-	2	1,311.0	200	4
서구	9	73.2	20.6	1	64	64	1.4	2.0	6	19.2	1,534	8
강화군	230	8,369.5	6,681.1	30	30,363	28,871	6,008.1	678.0	50	293.1	5,127	70
용진군	264	467.2	450.5	3	312	312	65.1	15.2	4	4.4	8	1
광주광역시	455	3,765.4	6,691.4	139	9,313	9,088	4,754.1	351.9	58	888.0	1,900	48
동구	18	171.0	112.5	5	153	140	36.0	5.5	-	-	-	-
서구	53	674.3	1,010.0	11	722	689	771.8	29.8	8	111.2	123	7
남구	88	1,098.4	939.2	25	1,216	1,215	444.5	53.4	10	228.4	274	10
북구	97	547.3	1,033.6	21	1,016	1,015	752.3	40.0	5	100.2	814	8
광산구	199	1,274.4	3,596.1	77	6,206	6,029	2,749.5	223.2	35	448.2	689	23
대전광역시	397	2,843.0	1,542.9	15	4,296	4,252	400.8	75.1	26	296.0	884	25
동구	102	271.5	122.9	3	46	46	17.5	2.3	-	-	-	-
중구	29	148.7	134	1	232	232	15.0	2.9	4	24.6	175	4
서구	112	856.4	459.4	1	1,016	998	86.6	13.1	10	48.0	180	9

주 : 1) 인가면적은 답 소재지와 관계없이 수원공 소재지의 행정구역 기준임

2) 수혜면적은 답 소재지의 행정구역 기준임

Station		보 Weir			침수암거 Infiltration Gallery			관 정 Tube Well			미수혜 면적 ①-② Unirrigated Area (ha)	Administrative Division			
Power		개소수 No.	수혜면적 Benefitted Area (ha)	취입수량 Water Intake (m³/s)	개소수 No.	수혜면적 Benefitted Area (ha)	채수량 Amount of Water Attained (m³/day)	개소수 No.	수혜면적 Benefitted Area (ha)	채수량 Amount of Water Attained (m³/day)					
엔진 Engine	동력 (kw)														대수 No.
29,299	776	18,127	84,418.1	802	2,757	13,478.5	5,586,514	22,857	45,075.5	7,339,447	122,573.1	2	0	0	8
26,627	754	18,114	80,914.2	806	2,696	12,590.4	6,062,766	23,478	44,012.2	7,308,611	132,676.6	2	0	0	9
28,312	751	18,116	76,919.2	756	2,721	12,169.1	5,949,051	23,416	41,638.1	7,116,915	139,919.3	2	0	1	0
28,366	751	18,114	70,502.6	762	2,713	10,526.6	3,645,323	23,622	39,669.1	6,995,828	130,863.9	2	0	1	1
28,292	743	18,108	70,085.3	762	2,696	10,179.6	3,383,125	24,033	39,575.0	7,017,087	119,156.4	2	0	1	2
<b>27,597</b>	<b>726</b>	<b>18,105</b>	<b>69,677.5</b>	<b>770</b>	<b>2,669</b>	<b>9,719.9</b>	<b>3,441,551</b>	<b>23,968</b>	<b>39,893.2</b>	<b>6,955,277</b>	<b>116,644.5</b>	<b>2</b>	<b>0</b>	<b>1</b>	<b>3</b>
-	-	-	-	-	-	-	-	-	-	-	-173.0	<b>Seoul-teukbyeolsi</b>			
-	-	-	-	-	-	-	-	-	-	-	-173.0	Gangseo-gu			
<b>145</b>	<b>3</b>	<b>66</b>	<b>212.2</b>	<b>1</b>	<b>-</b>	<b>-</b>	<b>467</b>	<b>105</b>	<b>12.0</b>	<b>16,253</b>	<b>3,586.3</b>	<b>Busan-gwangyeoksi</b>			
-	-	1	-	-	-	-	-	-	-	-	23.6	Geumjeong-gu			
145	3	1	3.0	-	-	-	-	7	-	680	2,786.5	Gangseo-gu			
-	-	64	209.2	1	-	467	98	12.0	15,573	776.2	Gijang-gun				
<b>21</b>	<b>6</b>	<b>60</b>	<b>109.1</b>	<b>2</b>	<b>21</b>	<b>32.0</b>	<b>22,303</b>	<b>187</b>	<b>77.3</b>	<b>45,520</b>	<b>4,757.4</b>	<b>Daegu-gwangyeoksi</b>			
-	-	21	62.4	5	-	-	-	43	28.8	10,094	776.9	Dong-gu			
-	-	4	-	-	-	-	-	21	-	7,090	94.4	Buk-gu			
-	-	1	-	3	-	18,403	6	2.0	1,820	233.2	Suseong-gu				
-	-	-	-	-	-	-	-	3	-	730	350.4	Dalseo-gu			
21	6	34	46.7	1	13	32.0	3,900	114	46.5	25,786	3,302.5	Dalseong-gun			
<b>239</b>	<b>11</b>	<b>2</b>	<b>-</b>	<b>1</b>	<b>27</b>	<b>74.4</b>	<b>4,951</b>	<b>416</b>	<b>781.0</b>	<b>49,419</b>	<b>458.9</b>	<b>Incheon-gwangyeoksi</b>			
-	-	-	-	-	-	-	-	26	68.5	3,020	4.0	Jung-gu			
-	-	-	-	-	-	-	-	6	8.4	880	8.2	Namdong-gu			
-	-	-	-	-	-	-	-	4	17.6	816	-1,311.0	Gyeyang-gu			
22	1	2	-	1	-	-	-	-	-	-	52.6	Seo-gu			
157	6	-	-	-	27	74.4	4,951	123	305.5	14,057	1,688.4	Ganghwa-gun			
60	4	-	-	-	-	-	-	257	381.0	30,646	16.7	Ongjin-gun			
<b>63</b>	<b>3</b>	<b>44</b>	<b>369.8</b>	<b>2</b>	<b>8</b>	<b>32.0</b>	<b>-</b>	<b>206</b>	<b>647.5</b>	<b>37,079</b>	<b>-2,926.0</b>	<b>Gwangju-gwangyeoksi</b>			
-	-	6	67.0	-	-	-	-	7	9.5	1,600	58.5	Dong-gu			
-	-	3	-	2	17.0	-	-	29	110.0	4,789	-335.7	Seo-gu			
26	2	2	133.7	-	-	-	-	51	132.6	13,629	159.2	Nam-gu			
-	-	25	22.1	-	-	-	-	46	159.0	8,876	-486.3	Buk-gu			
37	1	8	147.0	1	6	15.0	-	73	236.4	8,185	-2,321.7	Gwangsan-gu			
<b>19</b>	<b>1</b>	<b>97</b>	<b>445.1</b>	<b>2</b>	<b>13</b>	<b>15.4</b>	<b>5,315</b>	<b>246</b>	<b>385.6</b>	<b>42,795</b>	<b>1,300.1</b>	<b>Daejeon-gwangyeoksi</b>			
-	-	18	29.9	-	-	-	-	81	75.5	13,464	148.6	Dong-gu			
-	-	14	66.4	-	-	-	-	10	28.0	3,591	14.7	Jung-gu			
19	1	27	210.2	1	8	10.0	4,330	66	104.6	9,374	397.0	Seo-gu			

Note : 1) Administrative Division of Planned Development Area depends on the location of the main facilities

2) Administrative Division of Benefitted Area depends on the location of paddy field

## 3. 수리시설현황 Status of Irrigation Facilities

## 3.1 수리시설별 제원현황 Number, Capacity and Irrigation Area by Facilities

① 합계 Total

시 군	계 Total			저수지 Reservoir					양(배)수장 Pumping & Drainage			
	개소수 No.	인가면적 ① Planned Develop- ment Area (ha)	수혜면적 ② Benefitted Area (ha)	개소수 No.	총 저수량 Total Storage Capacity (1,000m <sup>3</sup> )	유효 저수량 Effective Storage Capacity	수혜면적 Benefitted Area (ha)	만수면적 Area of Full Water (ha)	개소수 No.	수혜면적 Benefitted Area (ha)	원동기	
											전동기 Electric Motor	
											동력 (kw)	대수 No.
유 성 구	90	1,367.1	658.2	8	2,986	2,961	267.5	55.9	10	186.0	529	12
대 덕 구	64	199.3	168.4	2	16	15	14.2	0.9	2	37.4	-	-
울 산 광 역 시	1,136	9,613.4	6,781.7	363	18,242	18,093	3,580.9	463.2	148	1,172.9	3,115	111
중 구	18	80.4	39.3	5	110	110	8.8	10.9	5	8.5	118	6
남 구	13	56.3	51.8	7	101	101	36.8	7.7	-	-	-	-
동 구	9	21.0	20.5	2	21	21	5.5	2.0	-	-	-	-
북 구	120	1,485.9	1,013.8	34	2,546	2,512	451.8	70.3	22	-	1,282	33
울 주 군	976	7,969.8	5,656.3	315	15,464	15,349	3,078.0	372.3	121	1,164.4	1,715	72
세종특별자치시	487	4,331.0	3,123.3	38	5,635	5,205	865.3	118.3	29	1,054.1	5,997	50
경 기 도	4,340	63,323.2	69,461.3	359	152,656	149,354	21,652.9	3,150.1	563	36,329.2	117,271	891
수 원 시	24	191.0	319.9	3	405	380	52.0	21.0	8	222.9	738	11
성 남 시	6	78.6	56.6	4	1,578	1,471	56.6	41.1	-	-	-	-
의 정 부 시	1	6.2	1.0	1	24	24	1.0	1.0	-	-	-	-
부 천 시	12	71.2	305.0	-	-	-	-	-	1	281.0	45	1
광 명 시	6	149.1	110.3	1	28	28	93.6	2.0	1	-	19	1
평택시	231	7,837.2	13,915.4	21	680	655	3,112.0	38.9	104	10,789.9	24,141	202
동 두 천 시	16	27.1	19.0	-	-	-	-	-	1	-	-	-
안 산 시	19	104.3	329.7	4	338	338	307.4	10.5	1	-	22	1
고 양 시	16	3,293.3	1,583.5	-	-	-	-	-	9	1,367.7	2,435	20
과 천 시	2	138.1	1.0	2	1,102	1,102	1.0	21.9	-	-	-	-
남 양 주 시	153	1,669.3	243.4	8	2,984	2,689	79.2	29.6	3	127.4	610	5
오 산 시	33	357.2	282.4	7	606	606	162.9	26.0	3	31.0	124	3
시 흥 시	32	1,009.8	830.6	7	2,840	2,780	784.8	110.5	5	-	94	5
군 포 시	3	49.3	19.0	2	1,477	1,456	19.0	45.2	1	-	37	1
의 왕 시	3	335.6	8.5	3	3,495	3,492	8.5	115.1	-	-	-	-
하 남 시	4	694.2	20.0	1	34	34	-	3.6	3	20.0	578	4
용 인 시	589	4,485.1	3,632.0	54	38,141	38,058	1,745.0	709.0	8	3.0	101	3
과 주 시	216	4,253.5	5,978.7	8	8,750	8,285	1,141.1	145.3	72	4,645.0	29,616	154
이 천 시	495	4,608.8	3,744.5	18	2,850	2,683	789.5	98.7	29	929.3	2,996	50
안 성 시	386	4,666.7	7,130.3	65	48,905	47,634	6,073.3	730.9	47	223.5	2,039	58
김 포 시	64	341.6	5,299.1	7	305	299	44.2	17.6	36	5,208.0	11,102	58
화 성 시	326	8,635.0	9,122.6	42	10,563	10,547	2,877.2	356.9	75	5,706.7	4,842	88
광 주 시	92	1,108.2	528.5	9	1,733	1,733	311.9	111.6	12	140.6	481	14
양 주 시	216	1,948.1	1,461.5	14	6,604	6,118	996.7	133.1	8	-	86	4
포 천 시	248	3,399.8	2,608.8	34	9,282	9,118	1,567.0	193.0	21	158.3	3,062	38

주 : 1) 인가면적은 답 소재지와 관계없이 수원공 소재지의 행정구역 기준임

2) 수혜면적은 답 소재지의 행정구역 기준임



Station		보 Weir			침수암거 Infiltration Gallery			관 정 Tube Well			미수혜 면적 ①-② Unirrigated Area (ha)	Administrative Division
Power		개소수 No.	수혜면적 Benefitted Area (ha)	취입수량 Water Intake (m <sup>3</sup> /s)	개소수 No.	수혜면적 Benefitted Area (ha)	채수량 Amount of Water Attained (m <sup>3</sup> /day)	개소수 No.	수혜면적 Benefitted Area (ha)	채수량 Amount of Water Attained (m <sup>3</sup> /day)		
엔진 Engine												
동력 (kw)	대수 No.											
-	-	27	121.2	1	5	5.4	985	40	78.1	9,873	708.9	Yuseong-gu
-	-	11	17.4		-	-	-	49	99.4	6,493	30.9	Daedeok-gu
<b>31</b>	<b>3</b>	<b>274</b>	<b>739.6</b>	<b>4</b>	<b>66</b>	<b>410.3</b>	<b>177,383</b>	<b>285</b>	<b>878.0</b>	<b>40,281</b>	<b>2,831.7</b>	<b>Ulsan-gwangyeoksi</b>
-	-	2	-	-	-	-	-	6	22.0	525	41.1	Jung-gu
-	-	2	-	-	-	-	-	4	15.0	1,085	4.5	Nam-gu
-	-	-	-	-	2	-	-	5	15.0	550	0.5	Dong-gu
-	-	15	126.4		14	344.1	40,949	35	91.5	6,794	472.1	Buk-gu
31	3	255	613.2	4	50	66.2	136,434	235	734.5	31,327	2,313.5	Ulju-gun
<b>71</b>	<b>2</b>	<b>88</b>	<b>792.5</b>	<b>2</b>	<b>31</b>	<b>183.7</b>	<b>25,618</b>	<b>301</b>	<b>227.7</b>	<b>180,095</b>	<b>1,207.7</b>	<b>Sejong-teukbyeoljachisi</b>
<b>1,096</b>	<b>58</b>	<b>1,141</b>	<b>5,291.8</b>	<b>41</b>	<b>278</b>	<b>1,795.0</b>	<b>734,969</b>	<b>1,999</b>	<b>4,392.4</b>	<b>468,052</b>	<b>-6,138.1</b>	<b>Gyeonggi-do</b>
15	1	8	38.0	1	-	-	-	5	7.0	759	-128.9	Suwon-si
-	-	2	-	1	-	-	-	-	-	-	22.0	Seongnam-si
-	-	-	-	-	-	-	-	-	-	-	5.2	Uijeongbu-si
-	-	-	-	-	-	-	-	11	24.0	3,486	-233.8	Bucheon-si
-	-	3	16.7	-	-	-	-	1	-	151	38.8	Gwangmyeong-si
161	5	6	-	3	4	-	30,171	96	13.5	17,816	-6,078.2	Pyeongtaek-si
-	-	5	11.0	-	-	-	-	10	8.0	1,193	8.1	Dongducheon-si
-	-	3	-	-	-	-	-	11	22.3	1,655	-225.4	Ansan-si
-	-	4	215.8	1	-	-	-	3	-	318	1,709.8	Goyang-si
-	-	-	-	-	-	-	-	-	-	-	137.1	Gwacheon-si
-	-	69	25.5	1	2	-	-	71	11.3	24,928	1,425.9	Namyangju-si
-	-	-	-	-	2	31.0	-	21	57.5	3,053	74.8	Osan-si
-	-	-	-	-	-	-	-	20	45.8	5,843	179.2	Siheung-si
-	-	-	-	-	-	-	-	-	-	-	30.3	Gunpo-si
-	-	-	-	-	-	-	-	-	-	-	327.1	Uiwang-si
-	-	-	-	-	-	-	-	-	-	-	674.2	Hanam-si
91	5	157	627.8	6	39	356.9	46,849	331	899.3	77,894	853.1	Yongin-si
132	7	41	162.6	4	14	-	110,333	81	30.0	14,472	-1,725.2	Paju-si
34	2	58	340.5	2	89	675.0	245,070	301	1,010.2	94,399	864.3	Icheon-si
81	4	39	-	6	18	112.5	60,239	217	721.0	45,615	-2,463.6	Anseong-si
44	2	-	-	-	-	-	-	21	46.9	3,903	-4,957.5	Gimpo-si
9	6	32	326.3	2	14	209.4	14,447	163	3.0	41,384	-487.6	Hwaseong-si
-	-	49	56.6	1	3	3.0	3,466	19	16.4	5,912	579.7	Gwangju-si
-	-	60	213.6	1	3	-	19,267	131	251.2	20,334	486.6	Yangju-si
4	1	108	710.5	4	-	-	-	85	173.0	20,053	791.0	Pocheon-si

Note : 1) Administrative Division of Planned Development Area depends on the location of the main facilities

2) Administrative Division of Benefitted Area depends on the location of paddy field

## 3. 수리시설현황 Status of Irrigation Facilities

## 3.1 수리시설별 제원현황 Number, Capacity and Irrigation Area by Facilities

① 합계 Total

시 군	계 Total			저수지 Reservoir					양(배)수장 Pumping & Drainage			
	개소수 No.	인가면적 ① Planned Develop- ment Area (ha)	수혜면적 ② Benefitted Area (ha)	개소수 No.	총 저수량 Total Storage Capacity (1,000m <sup>3</sup> )	유효 저수량 Effective Storage Capacity	수혜면적 Benefitted Area (ha)	만수면적 Area of Full Water (ha)	개소수 No.	수혜면적 Benefitted Area (ha)	원동기	
											전동기 Electric Motor	
											동력 (kw)	대수 No.
여주시	343	4,261.8	4,442.5	13	4,833	4,733	555.7	59.1	31	2,515.2	18,078	52
연천군	129	4,256.0	3,212.2	3	1,757	1,754	139.0	48.2	35	2,844.7	10,649	57
가평군	230	1,416.4	1,233.8	2	352	352	77.0	14.7	-	-	-	-
양평군	445	3,930.7	2,902.7	26	2,990	2,985	657.3	65.6	49	996.2	5,376	60
<b>강원도</b>	<b>6,235</b>	<b>44,382.3</b>	<b>33,469.1</b>	<b>317</b>	<b>152,299</b>	<b>115,791</b>	<b>14,346.1</b>	<b>2,037.0</b>	<b>420</b>	<b>4,009.6</b>	<b>29,243</b>	<b>555</b>
춘천시	493	2,974.1	1,956.3	27	10,013	9,789	1,026.9	131.1	11	71.0	697	16
원주시	614	4,723.0	3,622.1	96	13,046	12,899	1,723.3	260.3	30	538.9	3,924	50
강릉시	238	3,738.7	3,090.2	14	25,531	25,285	2,400.3	281.3	12	-	2,229	30
동해시	88	416.7	210.2	1	21	11	15.0	0.8	-	-	-	-
속초시	59	483.5	371.0	5	46	46	105.0	7.2	-	-	-	-
삼척시	200	1,110.1	956.8	6	1,563	1,551	189.3	39.2	32	177.9	647	33
홍천군	793	4,822.9	3,372.1	44	11,950	11,787	1,252.4	188.6	70	440.9	3,235	83
횡성군	503	3,439.4	2,701.4	51	4,405	4,344	985.8	122.8	23	223.7	579	15
영월군	394	1,094.0	663.0	5	62	52	48.0	7.3	3	4.0	93	5
평창군	304	1,801.8	625.9	5	1,204	1,154	258.3	15.9	15	82.2	979	23
정선군	60	842.2	240.1	-	-	-	-	-	7	37.4	313	12
철원군	625	9,858.5	8,263.9	16	42,489	33,740	4,148.2	753.6	127	1,702.5	12,267	187
화천군	301	1,211.0	928.9	4	26,000	44	24.7	4.2	23	231.4	761	21
양구군	150	1,487.4	1,186.0	13	2,641	2,496	384.5	41.7	3	15.0	74	3
인제군	327	1,321.0	814.1	5	146	127	28.0	3.2	27	162.1	953	36
고성군	677	3,226.2	2,897.6	16	11,344	10,638	1,399.1	149.1	21	20.0	395	10
양양군	409	1,831.8	1,569.5	9	1,838	1,828	357.3	30.7	16	302.6	2,097	31
<b>충청북도</b>	<b>4,514</b>	<b>50,357.3</b>	<b>42,902.3</b>	<b>775</b>	<b>197,220</b>	<b>187,951</b>	<b>26,259.9</b>	<b>3,050.5</b>	<b>452</b>	<b>8,632.7</b>	<b>44,740</b>	<b>610</b>
청주시	69	2,472.3	1,999.4	33	720	696	1,126.8	28.5	12	764.2	7,878	36
충주시	557	7,887.8	5,520.4	74	23,747	22,537	3,051.8	343.5	68	1,705.8	4,484	83
제천시	521	2,821.6	2,269.9	52	5,299	5,118	968.8	104.0	1	3.0	7	2
청원군	703	8,887.7	9,774.1	151	16,173	14,893	3,808.1	320.8	73	3,824.7	13,667	119
보은군	406	4,903.5	4,202.3	61	20,160	19,855	2,963.1	273.0	84	373.4	2,909	104
옥천군	334	3,354.5	2,614.4	89	16,377	14,979	2,036.9	260.7	34	251.6	2,179	37
영동군	404	2,757.0	1,710.1	73	9,405	7,643	1,039.4	171.4	57	638.2	2,618	48
증평군	71	559.0	974.9	17	3,199	3,194	883.4	39.3	7	10.1	183	8
진천군	255	5,280.5	4,316.2	53	50,503	49,929	3,831.9	734.1	33	61.6	5,019	64
괴산군	439	4,629.9	4,343.3	79	16,803	16,597	2,497.4	285.3	37	763.1	2,953	53
음성군	375	5,469.2	4,743.8	78	34,420	32,176	3,956.3	481.4	43	204.9	2,507	50
단양군	380	1,334.3	433.5	15	414	334	96.0	8.5	3	32.1	336	6

주 : 1) 인가면적은 담 소재지와 관계없이 수원공 소재지의 행정구역 기준임

2) 수혜면적은 담 소재지의 행정구역 기준임

Station		보 Weir			침수암거 Infiltration Gallery			관 정 Tube Well			미수혜 면적 ①-② Unirrigated Area (ha)	Administrative Division
Power		개소수 No.	수혜면적 Benefitted Area (ha)	취입수량 Water Intake (m <sup>3</sup> /s)	개소수 No.	수혜면적 Benefitted Area (ha)	채수량 Amount of Water Attained (m <sup>3</sup> /day)	개소수 No.	수혜면적 Benefitted Area (ha)	채수량 Amount of Water Attained (m <sup>3</sup> /day)		
엔진 Engine												
동력 (kw)	대수 No.											
46	3	58	450.3		39	213.8	150,753	202	707.5	40,603	-180.7	Yeoju-si
423	21	31	150.0		-	-	-	60	78.5	10,138	1,043.8	Yeoncheon-gun
-	-	147	899.0	3	37	162.1	54,375	44	95.7	8,267	182.6	Gapyeong-gun
56	1	261	1,047.6	3	14	31.3	-	95	170.3	25,877	1,028.0	Yangpyeong-gun
<b>1,239</b>	<b>45</b>	<b>3,940</b>	<b>12,336.4</b>	<b>107</b>	<b>99</b>	<b>541.9</b>	<b>125,061</b>	<b>1,459</b>	<b>2,235.1</b>	<b>391,577</b>	<b>10,913.2</b>	<b>Gangwon-do</b>
-	-	316	455.0	1	25	48.0	10,362	114	355.4	24,822	1,017.8	Chuncheon-si
15	1	409	1,165.8	6	5	-	12,649	74	194.1	25,313	1,100.9	Wonju-si
-	-	133	523.6	54	3	-	9,504	76	166.3	12,334	648.5	Gangneung-si
-	-	40	147.3		5	-	9,205	42	47.9	12,307	206.5	Donghae-si
-	-	14	201.0	1	-	-	-	40	65.0	16,769	112.5	Sokcho-si
11	1	120	475.6		-	-	-	42	114.0	6,941	153.3	Samcheok-si
191	8	588	1,483.0	7	19	70.0	1,572	72	125.8	20,149	1,450.8	Hongcheon-gun
118	4	319	1,316.3	5	-	-	-	110	175.6	23,651	738.0	Hoengseong-gun
-	-	338	584.5	2	-	-	-	48	26.5	9,289	431.0	Yeongwol-gun
-	-	275	285.4	5	-	-	-	9	-	1,988	1,175.9	Pyeongchang-gun
-	-	53	202.7	1	-	-	-	-	-	-	602.1	Jeongseon-gun
294	11	138	1,718.8	12	4	44.5	3,363	340	649.9	109,888	1,594.6	Cheorwon-gun
42	3	197	536.3	2	4	17.5	3,177	73	119.0	12,733	282.1	Hwacheon-gun
-	-	88	721.8	2	2	23.7	-	44	41.0	16,944	301.4	Yanggu-gun
-	-	266	598.5	4	1	-	514	28	25.5	4,243	506.9	Inje-gun
568	17	359	1,026.2	3	27	338.2	68,193	254	114.1	64,553	328.6	Goseong-gun
-	-	287	894.6	2	4	-	6,522	93	15.0	29,653	262.3	Yangyang-gun
<b>828</b>	<b>54</b>	<b>1,896</b>	<b>5,185.2</b>	<b>61</b>	<b>154</b>	<b>300.9</b>	<b>126,178</b>	<b>1,237</b>	<b>2,523.6</b>	<b>263,600</b>	<b>7,455.0</b>	<b>Chungcheongbuk-do</b>
8	1	10	27.2	8	1	10.0	-	13	71.2	2,236	472.9	Cheongju-si
72	9	247	427.2	4	6	21.3	12,096	162	314.3	31,753	2,367.4	Chungju-si
-	-	345	1,124.1	3	16	21.7	31,696	107	152.3	25,935	551.7	Jecheon-si
433	18	202	1,200.2	9	43	49.5	14,370	234	891.6	32,226	-886.4	Cheongwon-gun
74	8	114	516.8	11	14	27.0	27,181	133	322.0	27,340	701.2	Boeun-gun
11	1	106	165.9	7	12	3.7	4,368	93	156.3	25,708	740.1	Okcheon-gun
152	13	130	32.5	4	16	-	3,819	128	-	32,739	1,046.9	Yeongdong-gun
-	-	19	78.4	1	1	-	-	27	3.0	5,443	-415.9	Jeungpyeong-gun
59	2	71	229.8	3	7	19.0	-	91	173.9	22,694	964.3	Jincheon-gun
-	-	193	678.5	6	27	111.3	26,264	103	293.0	22,994	286.6	Goesan-gun
19	2	132	402.2	3	9	37.4	5,520	113	143.0	24,864	725.4	Eumseong-gun
-	-	327	302.4	2	2	-	864	33	3.0	9,668	900.8	Danyang-gun

Note : 1) Administrative Division of Planned Development Area depends on the location of the main facilities

2) Administrative Division of Benefitted Area depends on the location of paddy field

### 3. 수리시설현황 Status of Irrigation Facilities

#### 3.1 수리시설별 제원현황 Number, Capacity and Irrigation Area by Facilities

① 합계 Total

시 군	계 Total			저수지 Reservoir					양(배)수장 Pumping & Drainage			
	개소수 No.	인가면적 ① Planned Development Area (ha)	수혜면적 ② Benefitted Area (ha)	개소수 No.	총저수량 Total Storage Capacity (1,000m <sup>3</sup> )	유효저수량 Effective Storage Capacity	수혜면적 Benefitted Area (ha)	만수면적 Area of Full Water (ha)	개소수 No.	수혜면적 Benefitted Area (ha)	원동기	
											전동기 Electric Motor	
											동력 (kw)	대수 No.
<b>충청남도</b>	<b>6,538</b>	<b>120,982.9</b>	<b>119,864.8</b>	<b>898</b>	<b>328,840</b>	<b>318,785</b>	<b>57,652.3</b>	<b>7,453.7</b>	<b>1,029</b>	<b>47,281.3</b>	<b>204,427</b>	<b>1,821</b>
천안시	662	5,833.1	4,668.2	74	12,564	12,356	2,900.9	401.6	67	280.6	3,982	78
공주시	690	9,108.3	6,940.8	80	17,665	17,381	2,867.4	287.4	72	1,223.0	11,352	140
보령시	461	8,494.1	6,348.0	98	31,354	30,893	5,210.4	566.2	46	117.6	6,423	60
아산시	529	10,531.1	9,487.4	46	26,983	26,234	5,022.3	758.6	76	2,587.6	9,520	129
서산시	368	15,011.4	14,110.8	48	30,567	29,650	5,406.2	663.6	40	7,964.5	9,011	67
논산시	627	12,347.6	12,156.1	77	40,620	40,318	7,211.4	830.2	123	4,060.5	31,461	265
계룡시	44	145.3	200.7	7	118	118	86.0	-	-	-	-	-
당진시	241	18,221.7	18,098.3	41	6,973	6,658	1,546.9	273.7	96	16,236.3	34,422	205
금산군	552	2,772.0	2,255.7	91	7,252	7,121	1,276.0	159.4	38	222.0	1,089	35
부여군	621	11,155.5	11,030.2	107	22,649	21,628	3,588.7	482.1	171	6,406.1	50,748	360
서천군	174	9,883.0	8,857.7	20	26,370	23,754	5,899.6	581.5	31	2,798.2	8,967	61
청양군	618	6,606.3	6,120.2	87	22,134	21,537	3,136.8	319.2	88	1,226.4	12,073	124
홍성군	414	4,005.9	5,070.8	44	11,579	11,302	3,493.9	289.1	41	986.3	4,414	68
예산군	366	3,900.6	9,496.8	31	60,045	58,750	7,725.3	1,320.7	110	669.1	18,587	190
태안군	171	2,967.0	5,023.1	47	11,967	11,085	2,280.5	520.4	30	2,503.1	2,378	39
<b>전라북도</b>	<b>7,058</b>	<b>135,823.4</b>	<b>116,225.0</b>	<b>2,249</b>	<b>692,928</b>	<b>681,941</b>	<b>95,070.1</b>	<b>10,663.6</b>	<b>812</b>	<b>11,683.1</b>	<b>111,121</b>	<b>1,165</b>
전주시	186	3,398.8	2,259.8	54	5,156	4,986	2,025.8	154.0	10	-	1,877	17
군산시	330	14,666.2	12,665.3	101	26,176	26,067	12,170.6	729.1	151	334.7	24,120	209
익산시	508	20,694.1	15,871.1	139	9,500	9,121	7,832.3	340.6	139	7,896.2	27,003	240
정읍시	614	12,649.3	10,460.3	224	31,766	30,986	9,082.4	643.9	65	660.1	12,274	118
남원시	868	11,403.0	9,833.8	299	20,461	19,835	6,690.2	482.1	78	1,029.8	4,616	95
김제시	433	22,809.6	22,243.3	127	22,783	22,185	21,375.8	641.3	99	116.0	21,468	166
완주군	612	7,386.8	4,631.3	189	114,252	112,447	4,102.1	1,110.1	17	-	1,755	26
진안군	478	4,238.3	2,903.2	140	17,782	16,788	1,842.7	279.8	8	-	176	6
무주군	259	1,741.9	1,618.0	76	9,489	9,023	1,051.5	122.5	12	69.0	395	17
장수군	356	3,333.4	3,470.5	79	69,705	67,805	2,736.6	531.8	8	68.3	756	10
임실군	537	4,591.0	3,452.7	202	271,988	271,622	2,784.9	2,942.5	20	114.8	1,181	24
순창군	520	5,582.5	5,136.0	173	15,962	15,176	3,243.5	360.1	78	1,091.1	3,903	74
고창군	993	10,167.9	8,615.2	349	43,333	42,762	7,403.9	1,486.6	59	303.1	4,669	73
부안군	364	13,160.6	13,064.5	97	34,575	33,138	12,727.8	839.2	68	-	6,928	90
<b>전라남도</b>	<b>9,781</b>	<b>150,127.5</b>	<b>144,161.7</b>	<b>3,216</b>	<b>739,225</b>	<b>702,872</b>	<b>99,559.9</b>	<b>13,167.5</b>	<b>977</b>	<b>28,809.8</b>	<b>126,919</b>	<b>1,519</b>
목포시	26	178.9	126.5	16	292	292	100.0	14.4	1	-	15	1
여수시	248	2,360.1	1,969.0	66	7,807	7,449	1,778.0	186.1	7	-	553	13
순천시	461	5,646.0	5,174.2	68	9,255	9,159	2,250.2	190.2	42	1,083.3	2,644	53

주 : 1) 인가면적은 담 소재지와 관계없이 수원공 소재지의 행정구역 기준임

2) 수혜면적은 담 소재지의 행정구역 기준임

Station		보 Weir			침수암거 Infiltration Gallery			관 정 Tube Well			미수혜 면적 ①-② Unirrigated Area (ha)	Administrative Division
Power		개소수 No.	수혜면적 Benefitted Area (ha)	취입수량 Water Intake (m <sup>3</sup> /s)	개소수 No.	수혜면적 Benefitted Area (ha)	채수량 Amount of Water Attained (m <sup>3</sup> /day)	개소수 No.	수혜면적 Benefitted Area (ha)	채수량 Amount of Water Attained (m <sup>3</sup> /day)		
엔진 Engine												
동력 (kw)	대수 No.											
<b>3,139</b>	<b>70</b>	<b>1,500</b>	<b>7,644.7</b>	<b>56</b>	<b>400</b>	<b>1,923.4</b>	<b>359,351</b>	<b>2,711</b>	<b>5,363.1</b>	<b>633,639</b>	<b>1,118.1</b>	<b>Chungcheongnam-do</b>
65	3	195	892.8	3	63	354.9	45,135	263	239.0	84,306	1,164.9	Cheonan-si
138	1	154	1,786.1	5	73	457.1	119,290	311	607.2	120,456	2,167.5	Gongju-si
55	4	95	559.6	4	15	113.4	3,921	207	347.0	48,606	2,146.1	Boryeong-si
213	9	51	866.6	7	47	377.6	31,547	309	633.3	38,532	1,043.7	Asan-si
69	5	159	407.3	6	16	48.6	4,136	105	284.2	28,127	900.6	Seosan-si
15	1	116	365.2	12	2	-	1,728	309	519.0	67,305	191.5	Nonsan-si
-	-	33	95.9	-	-	-	-	4	18.8	303	-55.4	Gyeryong-si
23	2	14	17.3	1	3	13.7	2,200	87	284.1	15,376	123.4	dangjin-si
46	4	203	381.7	3	43	43.5	14,032	177	332.5	47,476	516.3	Geumsan-gun
225	10	119	431.5	4	57	242.2	32,967	167	361.7	37,948	125.3	Buyeo-gun
8	1	17	-	1	1	-	-	105	159.9	22,581	1,025.3	Seocheon-gun
1,171	10	179	1,030.5	2	40	193.4	76,319	224	533.1	37,383	486.1	Cheongyang-gun
38	3	52	122.4	3	12	28.8	4,053	265	439.4	44,926	-1,064.9	Hongseong-gun
117	4	70	590.0	4	20	21.5	22,498	135	490.9	31,130	-5,596.2	Yesan-gun
956	13	43	97.8		8	28.7	1,524	43	113.0	9,184	-2,056.1	Taeon-gun
<b>1,743</b>	<b>72</b>	<b>1,420</b>	<b>4,639.5</b>	<b>115</b>	<b>226</b>	<b>560.4</b>	<b>235,013</b>	<b>2,351</b>	<b>4,271.9</b>	<b>624,900</b>	<b>19,598.4</b>	<b>Jeollabuk-do</b>
-	-	27	-	4	-	-	-	95	234.0	23,361	1,139.0	Jeonju-si
75	2	-	-	-	-	-	-	78	160.0	17,708	2,000.9	Gunsan-si
22	1	40	8.5	4	1	-	-	189	134.1	52,717	4,823.0	Iksan-si
233	8	75	86.8	48	36	181.9	51,512	214	449.1	47,042	2,189.0	Jeongeup-si
214	8	180	1,408.4	8	15	52.3	43,827	296	653.1	86,427	1,569.2	Namwon-si
11	1	23	211.9	3	22	103.2	50,876	162	436.4	43,069	566.3	Gimje-si
-	-	132	284.0	8	69	80.7	34,488	205	164.5	69,373	2,755.5	Wanju-gun
94	3	180	672.5	6	23	22.0	7,670	127	366.0	20,628	1,335.1	Jinan-gun
44	2	120	421.5	1	4	5.5	3,257	47	70.5	11,679	123.9	Muju-gun
-	-	155	447.5	3	6	10.8	-	108	207.3	23,663	-137.1	Jangsu-gun
45	2	163	410.9	18	-	-	-	152	142.1	46,380	1,138.3	Imsil-gun
788	31	93	311.5	6	14	29.4	4,875	162	460.5	46,849	446.5	Sunchang-gun
217	14	229	376.0	6	36	74.6	38,509	320	457.6	91,091	1,552.7	Gochang-gun
-	-	3	-	-	-	-	-	196	336.7	44,914	96.1	Buan-gun
<b>3,128</b>	<b>41</b>	<b>1,673</b>	<b>7,294.1</b>	<b>134</b>	<b>228</b>	<b>828.4</b>	<b>163,303</b>	<b>3,687</b>	<b>7,669.5</b>	<b>881,414</b>	<b>5,965.8</b>	<b>Jeollanam-do</b>
-	-	-	-	-	-	-	-	9	26.5	1,376	52.4	Mokpo-si
-	-	18	-		3	-	-	154	191.0	33,679	391.1	Yeosu-si
247	4	139	1,293.9	6	22	36.1	-	190	510.7	42,048	471.8	Suncheon-si

Note : 1) Administrative Division of Planned Development Area depends on the location of the main facilities

2) Administrative Division of Benefitted Area depends on the location of paddy field

### 3. 수리시설현황 Status of Irrigation Facilities

#### 3.1 수리시설별 제원현황 Number, Capacity and Irrigation Area by Facilities

① 합계 Total

시 군	계 Total			저수지 Reservoir					양(배)수장 Pumping & Drainage			
	개소수 No.	인가면적 ① Planned Development Area (ha)	수혜면적 ② Benefitted Area (ha)	개소수 No.	총저수량 Total Storage Capacity (1,000m <sup>3</sup> )	유효저수량 Effective Storage Capacity	수혜면적 Benefitted Area (ha)	만수면적 Area of Full Water (ha)	개소수 No.	수혜면적 Benefitted Area (ha)	원동기	
											전동기 Electric Motor	
											동력 (kw)	대수 No.
나주시	575	11,696.2	13,544.7	224	128,290	126,257	11,263.9	1,578.2	126	1,710.5	19,342	186
광양시	252	1,438.3	1,920.8	38	6,842	6,830	1,522.5	169.1	11	-	6,132	31
담양군	412	9,102.0	6,457.3	117	93,524	89,471	5,919.2	896.0	42	12.0	1,365	54
곡성군	476	5,115.1	4,799.3	129	11,238	10,123	3,027.1	299.2	60	995.7	3,933	68
구례군	224	3,125.0	2,594.7	56	16,345	16,177	2,234.9	239.1	19	67.4	1,603	26
고흥군	668	10,367.8	10,280.9	275	39,843	39,457	9,073.2	956.8	50	815.3	5,888	96
보성군	462	9,278.0	7,191.8	127	26,019	25,716	5,056.3	454.0	44	239.2	3,334	63
화순군	644	6,062.7	4,509.0	158	39,323	27,495	4,342.6	497.3	31	23.0	2,097	41
장흥군	637	8,235.1	6,957.4	116	28,590	24,768	4,697.2	731.1	35	343.4	3,731	54
강진군	449	8,558.6	8,629.3	132	37,333	36,025	6,403.6	651.5	57	984.9	4,782	78
해남군	860	14,938.5	16,216.8	375	41,617	40,798	9,345.5	1,298.3	69	5,619.4	20,191	122
영암군	520	15,050.7	14,449.3	231	25,792	25,236	4,444.4	762.8	84	9,471.7	17,580	142
무안군	483	6,467.7	5,625.3	181	11,403	10,741	2,204.1	467.3	35	2,726.4	3,168	54
함평군	470	5,541.0	6,764.9	160	35,793	35,545	5,414.0	530.5	48	680.9	6,793	76
영광군	617	9,475.4	8,954.1	196	31,321	29,581	7,148.9	673.4	89	916.5	7,682	159
장성군	333	2,949.2	5,522.6	122	112,401	106,926	5,074.2	1,139.2	7	-	1,098	10
완도군	167	2,711.2	2,062.5	50	4,938	4,737	1,289.6	323.4	17	511.4	3,556	42
진도군	376	6,806.7	6,031.1	134	17,895	17,052	3,617.5	528.9	79	2,051.6	9,713	117
신안군	421	5,023.3	4,380.2	245	13,364	13,037	3,353.0	580.7	24	557.2	1,719	33
<b>경상북도</b>	<b>15,930</b>	<b>154,459.8</b>	<b>118,967.7</b>	<b>5,529</b>	<b>473,760</b>	<b>429,678</b>	<b>68,890.0</b>	<b>9,841.5</b>	<b>1,833</b>	<b>26,787.0</b>	<b>145,066</b>	<b>1,997</b>
포항시	1,097	10,413.8	8,456.1	293	38,377	37,676	6,518.8	742.4	89	626.9	4,199	105
경주시	1,220	15,991.3	15,069.7	443	83,867	72,965	10,748.8	1,171.7	184	1,785.9	8,392	189
김천시	969	8,040.6	6,056.2	246	9,262	9,136	2,509.3	222.3	60	539.8	2,981	62
안동시	632	7,125.3	6,770.8	188	12,123	11,825	2,632.0	318.3	108	2,944.2	12,501	124
구미시	696	9,890.5	7,307.2	214	21,117	19,929	3,243.6	468.4	269	3,626.1	18,526	248
영주시	681	4,419.4	3,770.2	64	10,004	9,768	1,765.5	119.3	39	466.8	1,807	50
영천시	1,563	10,413.5	4,658.1	1,022	32,748	32,355	3,767.1	1,820.2	54	385.3	3,226	54
상주시	795	13,295.7	11,038.9	212	32,304	31,197	5,650.3	646.9	131	3,066.5	14,824	171
문경시	460	5,612.0	3,540.0	46	31,982	30,904	1,666.8	260.3	71	558.5	4,000	74
경산시	571	6,713.2	1,832.4	315	25,967	25,506	1,674.4	710.3	33	60.3	1,720	34
군위군	915	4,240.6	3,135.9	380	8,051	7,824	2,116.9	227.5	100	300.0	1,213	55
의성군	1,411	13,826.3	11,605.2	693	24,041	23,436	5,754.0	821.3	203	5,105.9	22,438	233
청송군	703	3,136.9	1,607.1	187	19,038	14,645	1,149.7	323.1	37	117.6	1,748	40
영양군	389	1,713.0	1,503.7	96	4,940	4,621	685.1	96.5	27	236.3	881	24
영덕군	532	4,235.7	3,127.4	127	13,369	12,815	2,327.3	193.7	45	77.0	1,111	44

주 : 1) 인가면적은 담 소재지와 관계없이 수원공 소재지의 행정구역 기준임

2) 수혜면적은 담 소재지의 행정구역 기준임

Station		보 Weir			침수암거 Infiltration Gallery			관 정 Tube Well			미수혜 면적 ①-② Unirrigated Area (ha)	Administrative Division
Power		개소수 No.	수혜면적 Benefitted Area (ha)	취입수량 Water Intake (m <sup>3</sup> /s)	개소수 No.	수혜면적 Benefitted Area (ha)	채수량 Amount of Water Attained (m <sup>3</sup> /day)	개소수 No.	수혜면적 Benefitted Area (ha)	채수량 Amount of Water Attained (m <sup>3</sup> /day)		
엔진 Engine												
동력 (kw)	대수 No.											
78	2	91	373.1	8	8	35.2	18,274	126	162.0	28,909	-1,848.5	Naju-si
820	4	94	371.7	4	6	26.6	-	103	-	25,999	-482.5	Gwangyang-si
-	-	84	27.7	5	12	55.5	-	157	442.9	35,473	2,644.7	Damyang-gun
851	13	128	387.9	14	7	18.6	8,178	152	370.0	41,204	315.8	Gokseong-gun
-	-	53	156.4	15	2	-	1,987	94	136.0	26,945	530.3	Gurye-gun
-	-	92	386.4	7	39	-	-	212	6.0	57,135	86.9	Goheung-gun
34	2	86	1,541.3	10	2	-	-	203	355.0	55,261	2,086.2	Boseong-gun
266	3	279	134.4	10	6	-	3,110	170	9.0	40,823	1,553.7	Hwasun-gun
268	2	131	1,000.8	21	30	112.0	-	325	804.0	73,570	1,277.7	Jangheung-gun
145	4	100	680.6	5	20	224.0	38,170	140	336.2	40,508	-70.7	Gangjin-gun
-	-	106	271.9	5	25	152.0	5,845	285	828.0	80,676	-1,278.3	Haenam-gun
341	4	52	84.7	3	19	79.8	78,867	134	368.7	33,085	601.4	Yeongam-gun
22	1	18	64.9		2	7.5	2,125	247	622.4	68,742	842.4	Muan-gun
-	-	36	81.0	3	-	-	-	226	589.0	42,413	-1,223.9	Hampyeong-gun
34	1	58	232.2	9	14	62.0	3,291	260	594.5	56,958	521.3	Yeonggwang-gun
-	-	85	203.3	4	11	19.1	3,455	108	226.0	31,174	-2,573.4	Jangseong-gun
-	-	4	-		-	-	-	96	261.5	16,645	648.7	Wando-gun
-	-	19	1.9	1	-	-	-	144	360.1	27,126	775.6	Jindo-gun
22	1	-	-	-	-	-	-	152	470.0	21,665	643.1	Sinan-gun
<b>7,586</b>	<b>219</b>	<b>3,124</b>	<b>16,040.0</b>	<b>170</b>	<b>501</b>	<b>2,185.4</b>	<b>1,062,299</b>	<b>4,943</b>	<b>5,065.3</b>	<b>2,412,318</b>	<b>35,492.1</b>	<b>Gyeongsangbuk-do</b>
21	3	131	486.1	2	62	95.6	67,028	522	728.7	262,810	1,957.7	Pohang-si
419	15	135	1,797.4	7	66	376.1	120,563	392	361.5	385,812	921.6	Gyeongju-si
851	13	261	2,260.5	14	42	594.2	120,413	360	152.4	201,601	1,984.4	Gimcheon-si
522	17	96	597.3	3	3	6.7	4,439	237	590.6	106,910	354.5	Andong-si
146	5	13	124.1		-	-	-	200	313.4	64,055	2,583.3	Gumi-si
245	3	148	664.4	8	30	150.5	24,114	400	723.0	151,636	649.2	Yeongju-si
488	9	145	443.7	4	14	-	92,880	328	62.0	118,081	5,755.4	Yeongcheon-si
944	23	182	1,613.1	5	37	275.5	147,564	233	433.5	138,369	2,256.8	Sangju-si
90	4	225	1,290.6	12	4	24.1	4,154	114	-	35,553	2,072.0	Mungyeong-si
63	3	47	86.9	8	22	1.8	101,126	154	9.0	72,759	4,880.8	Gyeongsan-si
784	42	177	719.0	20	15	-	5,779	243	-	98,302	1,104.7	Gunwi-gun
1,176	23	166	597.3	3	-	-	-	349	148.0	267,089	2,221.1	Uiseong-gun
126	4	387	278.4	2	9	19.5	5,073	83	41.9	25,590	1,529.8	Cheongsong-gun
112	4	222	557.1	1	3	7.2	914	41	18.0	12,193	209.3	Yeongyang-gun
62	3	157	384.7	2	25	37.9	47,713	178	300.5	41,395	1,108.3	Yeongdeok-gun

Note : 1) Administrative Division of Planned Development Area depends on the location of the main facilities

2) Administrative Division of Benefitted Area depends on the location of paddy field

## 3. 수리시설현황 Status of Irrigation Facilities

## 3.1 수리시설별 제원현황 Number, Capacity and Irrigation Area by Facilities

① 합계 Total

시 군	계 Total			저수지 Reservoir					양(배)수장 Pumping & Drainage			
	개소수 No.	인가면적 ① Planned Develop- ment Area (ha)	수혜면적 ② Benefitted Area (ha)	개소수 No.	총 저수량 Total Storage Capacity (1,000m <sup>3</sup> )	유효 저수량 Effective Storage Capacity	수혜면적 Benefitted Area (ha)	만수면적 Area of Full Water (ha)	개소수 No.	수혜면적 Benefitted Area (ha)	원동기	
											전동기 Electric Motor	
											동력 (kw)	대수 No.
청도군	762	6,551.3	3,741.5	286	15,606	15,292	2,666.8	390.5	66	85.1	2,028	56
고령군	446	4,775.5	4,273.4	168	7,283	6,879	1,796.6	174.2	95	1,854.0	16,855	145
성주군	480	7,977.1	7,433.3	176	56,140	36,213	5,686.6	469.5	38	839.0	5,133	58
칠곡군	510	3,426.6	2,991.8	189	12,753	12,753	2,006.9	330.1	38	822.4	9,313	63
예천군	452	9,124.3	7,892.2	124	9,613	9,148	3,567.5	183.7	78	2,859.5	10,741	95
봉화군	269	1,784.6	1,473.6	41	1,939	1,794	489.9	61.5	6	87.7	120	4
울진군	377	1,752.6	1,683.0	19	3,236	2,997	466.1	89.8	62	342.2	1,309	69
<b>경상남도</b>	<b>11,692</b>	<b>118,971.5</b>	<b>87,785.4</b>	<b>3,186</b>	<b>292,147</b>	<b>272,963</b>	<b>49,209.2</b>	<b>5,568.3</b>	<b>1,277</b>	<b>23,798.8</b>	<b>281,012</b>	<b>2,002</b>
창원시	775	7,852.6	5,641.0	173	36,367	25,022	3,639.1	1,020.7	60	1,810.5	23,102	105
진주시	533	8,538.2	6,761.3	268	21,571	21,131	3,713.5	471.8	155	2,396.0	14,161	196
통영시	220	925.4	440.6	50	1,565	1,420	208.6	64.3	7	14.0	66	7
사천시	686	5,172.1	5,047.7	155	16,737	16,654	3,437.7	348.6	39	166.6	7,664	74
김해시	493	9,146.2	5,636.6	141	4,524	4,506	1,170.7	106.8	105	4,162.3	36,307	225
밀양시	660	11,542.1	8,423.3	207	18,661	17,910	3,716.9	390.8	127	3,276.1	31,631	196
거제시	441	2,507.0	1,693.4	100	3,497	3,497	1,046.7	119.6	26	-	421	25
양산시	278	2,076.9	868.2	53	1,884	1,884	542.0	60.3	15	127.3	2,918	16
의령군	554	5,066.5	4,133.2	164	14,063	13,495	2,542.3	246.8	91	1,189.0	24,068	172
함안군	627	8,562.1	6,554.4	195	6,794	6,183	2,195.6	214.6	99	4,050.4	42,178	225
창녕군	671	10,575.9	6,539.4	225	16,865	15,645	3,636.6	481.7	151	2,718.1	61,311	312
고성군	1,019	7,719.0	6,832.4	219	24,530	24,275	4,869.0	465.1	73	254.4	2,623	66
남해군	530	3,561.8	2,709.1	168	11,921	11,718	2,279.9	174.4	5	-	182	5
하동군	632	7,419.8	5,323.4	154	44,825	43,256	3,858.0	368.4	60	436.5	11,485	102
산청군	874	6,087.2	4,705.6	218	12,281	11,660	2,756.8	194.1	57	608.3	3,918	68
함양군	636	5,978.9	4,537.9	185	15,019	14,897	2,897.7	174.4	34	99.6	521	18
거창군	887	7,457.4	4,625.3	177	22,320	21,382	2,892.6	247.9	38	68.6	1,137	36
합천군	1,176	8,782.4	7,312.6	334	18,723	18,428	3,805.5	418.0	135	2,421.1	17,319	154
<b>제주특별자치도</b>	<b>9</b>	<b>15.8</b>	<b>5.0</b>	<b>4</b>	<b>1,140</b>	<b>990</b>	<b>2.0</b>	<b>28.4</b>	<b>3</b>	<b>3.0</b>	<b>112</b>	<b>3</b>
제주시	6	5.4	2.0	4	1,140	990	2.0	28.4	2	-	97	2
서귀포시	3	10.4	3.0	-	-	-	-	-	1	3.0	15	1

주 : 1) 인가면적은 담 소재지와 관계없이 수원공 소재지의 행정구역 기준임

2) 수혜면적은 담 소재지의 행정구역 기준임



Station		보 Weir			침수암거 Infiltration Gallery			관 정 Tube Well			미수혜 면적 ①-②	Administrative Division
Power		개소수 No.	수혜면적 Benefitted Area (ha)	취입수량 Water Intake (m <sup>3</sup> /s)	개소수 No.	수혜면적 Benefitted Area (ha)	채수량 Amount of Water Attained (m <sup>3</sup> /day)	개소수 No.	수혜면적 Benefitted Area (ha)	채수량 Amount of Water Attained (m <sup>3</sup> /day)		
엔진 Engine												
동력 (kw)	대수 No.											
505	14	169	903.1	5	74	61.0	165,798	167	25.5	63,959	2,809.8	Cheongdo-gun
469	11	72	610.8	4	6	-	4,120	105	12.0	50,434	502.1	Goryeong-gun
222	7	44	309.9	2	25	306.0	25,063	197	291.8	65,498	543.8	Seongju-gun
1	1	68	37.5	2	12	-	29,304	203	125.0	51,210	434.8	Chilgok-gun
257	9	72	1,014.8	59	33	103.9	63,669	145	346.5	91,500	1,232.1	Yecheon-gun
44	2	90	613.3	2	7	5.0	1,487	125	277.7	39,321	311.0	Bonghwa-gun
39	4	117	650.0	5	12	120.4	31,098	167	104.3	68,241	69.6	Uljin-gun
<b>8,249</b>	<b>138</b>	<b>2,778</b>	<b>8,577.5</b>	<b>74</b>	<b>616</b>	<b>836.7</b>	<b>399,340</b>	<b>3,835</b>	<b>5,363.2</b>	<b>868,334</b>	<b>31,186.1</b>	<b>Gyeongsangnam-do</b>
1,024	6	255	70.8	2	35	36.1	30,766	252	84.5	51,841	2,211.6	Changwon-si
694	16	39	632.8	2	22	14.0	16,861	49	5.0	8,246	1,776.9	Jinju-si
-	-	19	-		12	-	-	132	218.0	33,900	484.8	Tongyeong-si
83	5	102	333.6	3	20	27.4	13,272	370	1,082.4	62,633	124.4	Sacheon-si
854	3	82	220.9	1	40	64.7	22,244	125	18.0	34,313	3,509.6	Gimhae-si
1,385	14	136	1,243.8	4	12	15.0	53,871	178	171.5	44,914	3,118.8	Miryang-si
8	1	102	221.4	1	44	59.3	14,214	169	366.0	38,949	813.6	Geoje-si
216	7	117	124.9	2	13	-	2,160	80	74.0	11,640	1,208.7	Yangsan-si
178	6	54	229.5	1	22	62.4	44,076	223	110.0	50,980	933.3	Uiryeong-gun
1,149	6	153	220.7	18	10	-	9,021	170	87.7	44,596	2,007.7	Haman-gun
910	16	27	65.8	1	15	-	16,162	253	118.9	54,572	4,036.5	Changnyeong-gun
181	12	263	609.5	3	43	151.6	7,240	421	947.9	106,922	886.6	Goseong-gun
19	1	45	81.5	1	53	84.5	3,547	259	263.2	37,824	852.7	Namhae-gun
131	5	239	679.4	4	10	33.4	3,129	169	316.1	39,400	2,096.4	Hadong-gun
78	4	269	1,062.0	10	102	37.5	96,431	228	241.0	63,985	1,381.6	Sancheong-gun
402	13	251	1,212.5	15	42	12.6	8,438	124	315.5	23,228	1,441.0	Hamyang-gun
199	7	342	1,276.6	7	59	50.5	10,130	271	337.0	49,157	2,832.1	Geochang-gun
738	16	283	291.8	1	62	187.7	47,777	362	606.5	111,234	1,469.8	Hapcheon-gun
-	-	<b>2</b>	-		-	-	-	-	-	-	<b>10.8</b>	<b>Jeju-eukbyeoljachi-do</b>
-	-	-	-		-	-	-	-	-	-	3.4	Jeju-si
-	-	2	-		-	-	-	-	-	-	7.4	Seogwipo-si

Note : 1) Administrative Division of Planned Development Area depends on the location of the main facilities

2) Administrative Division of Benefitted Area depends on the location of paddy field

### 3. 수리시설현황 Status of Irrigation Facilities

#### 3.1 수리시설별 제원현황 Number, Capacity and Irrigation Area by Facilities

② 시군 관할 Operated by Si and Gun

시 군	계 Total			저 수 지 Reservoir						양(배)수장 Pumping & Drainage			
	개소수 No.	인가면적 ① Planned Development Area (ha)	수혜면적 ② Benefitted Area (ha)	개소수 No.	총 저수량 Total Storage Capacity (1,000m <sup>3</sup> )	유효 저수량 Effective Storage Capacity	수혜면적 Benefitted Area (ha)	만수면적 Area of Full Water (ha)	개소수 No.	수혜면적 Benefitted Area (ha)	원동기		
											전동기 Electric Motor		
											동력 (kw)	대수 No.	
2 0 0 8	55,512	351,674.4	280,807.5	14,278	308,286	302,274	115,694.6	15,611.7	3,297	35,834.9	177,266	2,995	
2 0 0 9	55,997	347,549.1	269,269.0	14,206	351,121	299,959	110,684.8	15,577.3	3,390	34,304.7	130,708	2,983	
2 0 1 0	55,939	340,443.4	257,605.7	14,175	351,184	299,638	108,073.6	15,505.2	3,394	31,959.8	133,819	2,990	
2 0 1 1	56,133	324,802.9	244,038.7	14,133	374,390	322,677	106,564.9	15,512.2	3,413	30,163.9	135,137	2,997	
2 0 1 2	56,546	324,040.5	244,568.8	14,105	364,943	312,972	106,619.0	15,500.6	3,484	31,398.3	151,082	3,060	
<b>2 0 1 3</b>	<b>56,433</b>	<b>321,803.0</b>	<b>242,512.6</b>	<b>14,050</b>	<b>366,212</b>	<b>314,226</b>	<b>106,117.4</b>	<b>15,491.1</b>	<b>3,520</b>	<b>30,164.2</b>	<b>157,214</b>	<b>3,105</b>	
서울특별시	-	-	-	-	-	-	-	-	-	-	-	-	
강 서 구	-	-	-	-	-	-	-	-	-	-	-	-	
부산광역시	280	1,400.0	478.1	97	1,063	1,057	214.9	58.8	11	39.0	213	9	
금 정 구	14	53.3	29.7	13	55	49	29.7	4.5	-	-	-	-	
강 서 구	27	226.6	105.1	12	229	229	63.1	6.6	7	39.0	61	4	
기 장 군	239	1,120.1	343.3	72	779	779	122.1	47.7	4	-	152	5	
대구광역시	477	2,636.9	1,371.2	179	4,521	4,519	989.0	208.2	62	163.8	11,444	103	
동 구	118	746.0	429.3	47	889	889	262.0	51.1	3	76.1	225	8	
북 구	37	142.4	67.0	17	506	506	63.5	29.8	1	3.5	30	1	
수 성 구	30	222.5	142.5	22	593	593	140.5	23.4	2	-	17	2	
달 서 구	7	20.5	14.1	4	41	39	14.1	1.3	-	-	-	-	
달 성 군	285	1,505.5	718.3	89	2,492	2,492	508.9	102.6	56	84.2	11,172	92	
인천광역시	469	1,882.3	1,671.4	20	2,350	2,350	499.3	104.7	23	316.7	529	17	
중 구	28	77.6	73.6	2	37	37	5.1	0.7	-	-	-	-	
남 동 구	6	16.6	8.4	-	-	-	-	-	-	-	-	-	
계 양 구	4	17.6	17.6	-	-	-	-	-	-	-	-	-	
서 구	5	73.2	20.6	1	64	64	1.4	2.0	3	19.2	26	2	
강 화 군	162	1,230.1	1,100.7	14	1,937	1,937	427.7	86.8	16	293.1	495	14	
용 진 군	264	467.2	450.5	3	312	312	65.1	15.2	4	4.4	8	1	
광주광역시	353	2,869.7	2,776.0	85	2,966	2,953	1,479.6	137.4	24	380.8	138	6	
동 구	18	171.0	112.5	5	153	140	36.0	5.5	-	-	-	-	
서 구	44	497.0	424.8	9	156	156	214.0	10.9	6	83.8	93	5	
남 구	76	705.3	546.1	23	959	959	383.5	48.9	2	30.0	-	-	
북 구	81	447.1	321.6	11	509	509	140.5	17.2	-	-	-	-	
광 산 구	134	1,049.3	1,371.0	37	1,189	1,189	705.6	54.9	16	267.0	45	1	
대전광역시	374	2,004.8	1,065.8	13	434	433	88.0	11.6	22	131.7	499	18	
동 구	102	271.5	122.9	3	46	46	17.5	2.3	-	-	-	-	
중 구	29	148.7	134.0	1	232	232	15.0	2.9	4	24.6	175	4	
서 구	107	753.7	372.8	-	-	-	-	-	10	48.0	180	9	

주 : 1) 인가면적은 담 소재지와 관계없이 수원공 소재지의 행정구역 기준임  
 2) 수혜면적은 담 소재지의 행정구역 기준임

Station		보 Weir			집수암거 Infiltration Gallery			관 정 Tube Well			미수혜 면적 ①-② Unirrigated Area (ha)	Administrative Division				
Power		개소수 No.	수혜면적 Benefitted Area (ha)	취입수량 Water Intake (m <sup>3</sup> /s)	개소수 No.	수혜면적 Benefitted Area (ha)	채수량 Amount of Water Attained (m <sup>3</sup> /day)	개소수 No.	수혜면적 Benefitted Area (ha)	채수량 Amount of Water Attained (m <sup>3</sup> /day)						
엔진 Engine																
동력 (kw)	대수 No.															
28,375	684	13,986	71,858.8	281	2,434	12,431.6	2,016,458	21,517	44,987.6	6,809,395	70,866.9	2	0	0	8	
20,833	672	13,954	68,718.6	281	2,372	11,611.2	1,781,577	22,075	43,949.7	6,734,551	78,280.1	2	0	0	9	
20,897	672	13,961	64,802.8	281	2,401	11,189.9	1,691,570	22,008	41,579.6	6,647,643	82,837.7	2	0	1	0	
21,180	675	13,962	58,396.4	289	2,395	9,273.1	1,540,775	22,230	39,640.4	6,587,939	80,764.2	2	0	1	1	
21,106	667	13,950	57,839.2	289	2,378	9,166.0	1,529,659	22,629	39,546.3	6,608,753	79,471.7	2	0	1	2	
<b>20,937</b>	<b>655</b>	<b>13,946</b>	<b>57,352.3</b>	<b>289</b>	<b>2,359</b>	<b>9,014.2</b>	<b>1,514,973</b>	<b>22,558</b>	<b>39,864.5</b>	<b>6,548,562</b>	<b>79,290.4</b>	<b>2</b>	<b>0</b>	<b>1</b>	<b>3</b>	
-	-	-	-	-	-	-	-	-	-	-	-	-	<b>Seoul-teukbyeolsi</b>			
-	-	-	-	-	-	-	-	-	-	-	-	-	Gangseo-gu			
<b>145</b>	<b>3</b>	<b>66</b>	<b>212.2</b>		<b>1</b>	-	<b>467</b>	<b>105</b>	<b>12.0</b>	<b>16,253</b>	<b>921.9</b>	<b>Busan-gwangyeoksi</b>				
-	-	1	-		-	-	-	-	-	-	23.6	Geumjeong-gu				
145	3	1	3.0		-	-	-	7	-	680	121.5	Gangseo-gu				
-	-	64	209.2		1	-	467	98	12.0	15,573	776.8	Gi jang-gun				
-	-	<b>36</b>	<b>109.1</b>		<b>18</b>	<b>32.0</b>	<b>3,900</b>	<b>182</b>	<b>77.3</b>	<b>43,489</b>	<b>1,265.7</b>	<b>Daegu-gwangyeoksi</b>				
-	-	20	62.4		5	-	-	43	28.8	10,094	316.7	Dong-gu				
-	-	-	-		-	-	-	19	-	6,015	75.4	Buk-gu				
-	-	-	-		-	-	-	6	2.0	1,820	80.0	Suseong-gu				
-	-	-	-		-	-	-	3	-	730	6.4	Dalseo-gu				
-	-	16	46.7		13	32.0	3,900	111	46.5	24,830	787.2	Dalseong-gun				
<b>239</b>	<b>11</b>	<b>1</b>	-		<b>27</b>	<b>74.4</b>	<b>4,951</b>	<b>398</b>	<b>781.0</b>	<b>45,346</b>	<b>210.9</b>	<b>Incheon-gwangyeoksi</b>				
-	-	-	-		-	-	-	26	68.5	3,020	4.0	Jung-gu				
-	-	-	-		-	-	-	6	8.4	880	8.2	Namdong-gu				
-	-	-	-		-	-	-	4	17.6	816	-	Gyeyang-gu				
22	1	1	-		-	-	-	-	-	-	52.6	Seo-gu				
157	6	-	-		27	74.4	4,951	105	305.5	9,984	129.4	Ganghwa-gun				
60	4	-	-		-	-	-	257	381.0	30,646	16.7	Ongjin-gun				
<b>63</b>	<b>3</b>	<b>34</b>	<b>236.1</b>	<b>1</b>	<b>8</b>	<b>32.0</b>	-	<b>202</b>	<b>647.5</b>	<b>35,627</b>	<b>93.7</b>	<b>Gwangju-gwangyeoksi</b>				
-	-	6	67.0		-	-	-	7	9.5	1,600	58.5	Dong-gu				
-	-	-	-		2	17.0	-	27	110.0	3,787	72.2	Seo-gu				
26	2	-	-		-	-	-	51	132.6	13,629	159.2	Nam-gu				
-	-	24	22.1		-	-	-	46	159.0	8,876	125.5	Buk-gu				
37	1	4	147.0		6	15.0	-	71	236.4	7,735	-321.7	Gwangsan-gu				
<b>19</b>	<b>1</b>	<b>93</b>	<b>445.1</b>	<b>1</b>	<b>13</b>	<b>15.4</b>	<b>5,315</b>	<b>233</b>	<b>385.6</b>	<b>39,107</b>	<b>939.0</b>	<b>Daejeon-gwangyeoksi</b>				
-	-	18	29.9		-	-	-	81	75.5	13,464	148.6	Dong-gu				
-	-	14	66.4		-	-	-	10	28.0	3,591	14.7	Jung-gu				
19	1	26	210.2	1	8	10.0	4,330	63	104.6	8,542	380.9	Seo-gu				

Note : 1) Administrative Division of Planned Development Area depends on the location of the main facilities

2) Administrative Division of Benefitted Area depends on the location of paddy field

## 3. 수리시설현황 Status of Irrigation Facilities

## 3.1 수리시설별 제원현황 Number, Capacity and Irrigation Area by Facilities

② 시군 관할 Operated by Si and Gun

시 군	계 Total			저수지 Reservoir					양(배)수장 Pumping & Drainage			
	개소수 No.	인가면적 ① Planned Develop- ment Area (ha)	수혜면적 ② Benefitted Area (ha)	개소수 No.	총 저수량 Total Storage Capacity (1,000m <sup>3</sup> )	유효 저수량 Effective Storage Capacity	수혜면적 Benefitted Area (ha)	만수면적 Area of Full Water (ha)	개소수 No.	수혜면적 Benefitted Area (ha)	원동기	
											전동기 Electric Motor	
											동력 (kw)	대수 No.
유 성 구	72	631.6	267.7	7	140	140	41.3	5.5	6	21.7	144	5
대 덕 구	64	199.3	168.4	2	16	15	14.2	0.9	2	37.4	-	-
울 산 광 역 시	<b>886</b>	<b>5,934.1</b>	<b>3,404.7</b>	<b>277</b>	<b>5,162</b>	<b>5,162</b>	<b>1,304.5</b>	<b>214.5</b>	<b>106</b>	<b>575.9</b>	<b>927</b>	<b>47</b>
중 구	18	80.4	39.3	5	110	110	8.8	10.9	5	8.5	118	6
남 구	13	56.3	51.8	7	101	101	36.8	7.7	-	-	-	-
동 구	9	21.0	20.5	2	21	21	5.5	2.0	-	-	-	-
북 구	86	364.1	184.0	24	582	582	92.5	41.3	11	-	280	12
울 주 군	760	5,412.3	3,109.1	239	4,348	4,348	1,160.9	152.6	90	567.4	529	29
세종특별자치시	<b>446</b>	<b>2,549.1</b>	<b>1,674.3</b>	<b>37</b>	<b>351</b>	<b>337</b>	<b>387.8</b>	<b>27.6</b>	<b>11</b>	<b>82.6</b>	<b>89</b>	<b>4</b>
경 기 도	<b>3,509</b>	<b>23,786.1</b>	<b>16,368.8</b>	<b>258</b>	<b>10,370</b>	<b>10,190</b>	<b>2,717.7</b>	<b>520.4</b>	<b>193</b>	<b>2,572.9</b>	<b>20,479</b>	<b>179</b>
수 원 시	12	191.0	119.0	2	90	81	17.0	3.0	4	57.0	48	4
성 남 시	2	63.4	8.0	2	126	126	8.0	4.5	-	-	-	-
의 정 부 시	1	6.2	1.0	1	24	24	1.0	1.0	-	-	-	-
부 천 시	11	71.2	24.0	-	-	-	-	-	-	-	-	-
광 명 시	2	149.1	40.9	1	28	28	24.2	2.0	-	-	-	-
평 택 시	91	303.2	65.2	11	145	129	51.7	15.6	5	-	246	7
동 두 천 시	13	27.1	19.0	-	-	-	-	-	1	-	-	-
안 산 시	14	104.3	62.2	4	338	338	39.9	10.5	-	-	-	-
고 양 시	5	55.1	14.8	-	-	-	-	-	-	-	-	-
과 천 시	1	5.0	1.0	1	9	9	1.0	0.2	-	-	-	-
남 양 주 시	150	787.8	47.3	7	274	254	8.3	6.5	2	2.2	298	2
오 산 시	32	357.2	183.0	6	123	123	63.5	11.4	3	31.0	124	3
시 흥 시	24	145.1	95.3	2	69	65	49.5	17.3	2	-	52	2
군 포 시	2	49.3	19.0	1	290	290	19.0	8.6	1	-	37	1
의 왕 시	1	17.0	2.0	1	36	36	2.0	1.0	-	-	-	-
하 남 시	1	15.5	-	1	34	34	-	3.6	-	-	-	-
용 인 시	570	3,650.8	2,370.6	48	1,926	1,926	483.6	85.7	6	3.0	56	1
파 주 시	78	316.2	88.9	2	17	17	11.0	0.2	12	35.3	571	10
이 천 시	422	3,120.6	2,258.2	14	819	819	211.3	31.4	2	21.2	-	-
안 성 시	283	2,330.7	1,820.4	47	2,072	2,072	763.4	69.6	20	223.5	403	15
김 포 시	36	325.2	185.6	6	228	225	23.7	15.0	11	115.0	712	12
화 성 시	263	2,410.5	2,154.9	34	577	577	322.2	41.0	39	1,294.0	821	26
광 주 시	71	609.6	111.7	7	549	549	35.7	82.8	5	-	182	5
양 주 시	170	668.6	465.2	7	194	194	50.4	26.5	4	-	-	-
포 천 시	211	1,791.8	1,192.7	22	1,031	946	150.9	39.4	14	158.3	1,546	25

주 : 1) 인가면적은 담 소재지와 관계없이 수원공 소재지의 행정구역 기준임

2) 수혜면적은 담 소재지의 행정구역 기준임

Station		보 Weir			집수암거 Infiltration Gallery			관 정 Tube Well			미수혜 면적 ①-② Unirrigated Area (ha)	Administrative Division
Power		개소수 No.	수혜면적 Benefitted Area (ha)	취입수량 Water Intake (m <sup>3</sup> /s)	개소수 No.	수혜면적 Benefitted Area (ha)	채수량 Amount of Water Attained (m <sup>3</sup> /day)	개소수 No.	수혜면적 Benefitted Area (ha)	채수량 Amount of Water Attained (m <sup>3</sup> /day)		
엔진 Engine												
동력 (kw)	대수 No.											
-	-	24	121.2	1	5	5.4	985	30	78.1	7,017	363.9	Yuseong-gu
-	-	11	17.4		-	-	-	49	99.4	6,493	30.9	Daedeok-gu
<b>31</b>	<b>3</b>	<b>183</b>	<b>580.1</b>	<b>1</b>	<b>52</b>	<b>66.2</b>	<b>20,999</b>	<b>268</b>	<b>878.0</b>	<b>34,925</b>	<b>2,529.4</b>	<b>Ulsan-gwangyeoksi</b>
-	-	2	-		-	-	-	6	22.0	525	41.1	Jung-gu
-	-	2	-		-	-	-	4	15.0	1,085	4.5	Nam-gu
-	-	-	-		2	-	-	5	15.0	550	0.5	Dong-gu
-	-	10	-		10	-	5,525	31	91.5	5,364	180.1	Buk-gu
31	3	169	580.1	1	40	66.2	15,474	222	734.5	27,401	2,303.2	Ulju-gun
<b>71</b>	<b>2</b>	<b>84</b>	<b>792.5</b>	<b>1</b>	<b>31</b>	<b>183.7</b>	<b>25,618</b>	<b>283</b>	<b>227.7</b>	<b>169,822</b>	<b>874.8</b>	<b>Sejong-teukbyeoljachs i</b>
<b>976</b>	<b>42</b>	<b>1,005</b>	<b>4,890.8</b>	<b>16</b>	<b>231</b>	<b>1,795.0</b>	<b>164,764</b>	<b>1,822</b>	<b>4,392.4</b>	<b>434,109</b>	<b>7,417.3</b>	<b>Gyeonggi-do</b>
15	1	3	38.0		-	-	-	3	7.0	474	72.0	Suwon-si
-	-	-	-		-	-	-	-	-	-	55.4	Seongnam-si
-	-	-	-		-	-	-	-	-	-	5.2	Uijeongbu-si
-	-	-	-		-	-	-	11	24.0	3,486	47.2	Bucheon-si
-	-	1	16.7		-	-	-	-	-	-	108.2	Gwangmyeong-si
96	4	2	-		2	-	-	71	13.5	12,706	238.0	Pyeongtaek-si
-	-	2	11.0		-	-	-	10	8.0	1,193	8.1	Dongducheon-si
-	-	-	-		-	-	-	10	22.3	1,510	42.1	Ansan-si
-	-	2	14.8		-	-	-	3	-	318	40.3	Goyang-si
-	-	-	-		-	-	-	-	-	-	4.0	Gwacheon-si
-	-	69	25.5	1	2	-	-	70	11.3	24,781	740.5	Namyangju-si
-	-	-	-		2	31.0	-	21	57.5	3,053	174.2	Osan-si
-	-	-	-		-	-	-	20	45.8	5,843	49.8	Siheung-si
-	-	-	-		-	-	-	-	-	-	30.3	Gunpo-si
-	-	-	-		-	-	-	-	-	-	15.0	Uiwang-si
-	-	-	-		-	-	-	-	-	-	15.5	Hanam-si
91	5	150	627.8	6	39	356.9	46,849	327	899.3	77,036	1,280.2	Yongin-si
115	2	20	12.6	1	6	-	-	38	30.0	7,743	227.3	Paju-si
34	2	46	340.5		70	675.0	44,190	290	1,010.2	92,601	862.4	Icheon-si
81	4	24	-		13	112.5	450	179	721.0	36,432	510.3	Anseong-si
44	2	-	-		-	-	-	19	46.9	3,613	139.6	Gimpo-si
9	6	18	326.3		14	209.4	14,447	158	3.0	40,657	255.6	Hwaseong-si
-	-	37	56.6		3	3.0	3,466	19	16.4	5,912	497.9	Gwangju-si
-	-	47	163.6	1	-	-	-	112	251.2	17,484	203.4	Yangju-si
-	-	101	710.5	1	-	-	-	74	173.0	17,278	599.1	Pocheon-si

Note : 1) Administrative Division of Planned Development Area depends on the location of the main facilities

2) Administrative Division of Benefitted Area depends on the location of paddy field

## 3. 수리시설현황 Status of Irrigation Facilities

## 3.1 수리시설별 제원현황 Number, Capacity and Irrigation Area by Facilities

② 시군 관할 Operated by Si and Gun

시군	계 Total			저수지 Reservoir					양(배)수장 Pumping & Drainage				
	개소수 No.	인가면적 ① Planned Develop- ment Area (ha)	수혜면적 ② Benefitted Area (ha)	개소수 No.	총 저수량 Total Storage Capacity (1,000m <sup>3</sup> )	유효 저수량 Effective Storage Capacity	수혜면적 Benefitted Area (ha)	만수면적 Area of Full Water (ha)	개소수 No.	수혜면적 Benefitted Area (ha)	원동기		
											전동기 Electric Motor		
											동력 (kw)	대수 No.	
여주시	303	1,599.1	1,715.7	8	302	259	121.1	10.5	11	223.0	11,659	13	
연천군	103	670.7	293.8	1	5	5	3.0	3.6	13	62.3	269	9	
가평군	230	1,416.4	1,233.8	2	352	352	77.0	14.7	-	-	-	-	
양평군	407	2,528.4	1,775.6	20	712	712	179.3	14.8	38	347.1	3,455	44	
<b>강원도</b>	<b>5,751</b>	<b>22,967.5</b>	<b>17,324.2</b>	<b>239</b>	<b>32,642</b>	<b>6,479</b>	<b>1,945.1</b>	<b>300.0</b>	<b>313</b>	<b>2,310.6</b>	<b>12,557</b>	<b>355</b>	
춘천시	467	1,485.3	1,118.3	19	1,005	1,004	188.9	16.2	9	71.0	539	13	
원주시	528	2,344.7	2,003.3	79	653	642	484.1	48.7	17	193.0	1,052	18	
강릉시	174	582.4	513.7	3	30	30	7.3	1.8	-	-	-	-	
동해시	88	416.7	210.2	1	21	11	15.0	0.8	-	-	-	-	
속초시	55	266.3	271.0	4	39	39	5.0	3.0	-	-	-	-	
삼척시	196	856.2	778.0	3	232	220	10.5	11.0	32	177.9	647	33	
홍천군	715	2,933.4	2,137.6	29	919	909	195.1	40.7	57	399.3	1,969	59	
횡성군	482	2,617.4	2,067.0	46	1,736	1,691	512.4	81.1	19	223.7	464	11	
영월군	392	954.6	523.6	5	62	52	48.0	7.3	3	4.0	93	5	
평창군	297	1,283.4	231.7	3	19	16	10.8	1.9	11	4.5	673	16	
정선군	56	657.0	129.6	-	-	-	-	-	5	6.5	193	8	
철원군	486	2,071.6	1,924.7	8	373	354	33.2	13.4	80	696.2	4,092	112	
화천군	301	1,211.0	928.9	4	26,000	44	24.7	4.2	23	231.4	761	21	
양구군	142	1,032.4	892.0	11	383	336	90.5	8.1	3	15.0	74	3	
인제군	327	1,321.0	814.1	5	146	127	28.0	3.2	27	162.1	953	36	
고성군	652	1,785.7	1,660.5	11	624	613	162.0	38.7	18	20.0	310	6	
양양군	393	1,148.4	1,120.0	8	400	391	129.6	19.9	9	106.0	737	14	
<b>충청북도</b>	<b>3,397</b>	<b>14,982.9</b>	<b>12,173.7</b>	<b>588</b>	<b>9,234</b>	<b>9,081</b>	<b>3,356.8</b>	<b>456.7</b>	<b>212</b>	<b>1,301.2</b>	<b>5,016</b>	<b>155</b>	
청주시	57	420.4	291.8	32	416	392	130.9	24.6	4	52.5	60	4	
충주시	372	1,731.9	1,255.5	54	535	535	287.1	38.3	38	205.6	460	27	
제천시	444	1,683.7	1,495.9	37	456	456	194.8	20.7	1	3.0	7	2	
청원군	620	2,788.3	3,322.9	136	1,065	1,065	926.2	92.9	33	255.4	1,447	18	
보은군	274	1,178.4	1,092.0	42	873	865	337.1	29.9	41	201.8	675	32	
옥천군	214	1,265.7	841.8	62	1,857	1,823	407.1	78.2	25	108.8	516	23	
영동군	282	594.8	263.1	55	833	833	200.6	30.4	35	62.5	703	19	
증평군	41	61.0	143.7	9	62	62	52.2	4.5	1	10.1	-	-	
진천군	154	799.1	587.1	39	254	254	135.7	23.5	7	61.6	108	5	
괴산군	335	1,840.7	1,645.9	60	2,000	1,953	409.7	68.3	15	197.7	772	17	
음성군	227	1,373.5	886.6	48	718	718	233.4	39.8	11	142.2	194	6	
단양군	377	1,245.4	347.4	14	165	125	42.0	5.6	1	-	74	2	

주 : 1) 인가면적은 담 소재지와 관계없이 수원공 소재지의 행정구역 기준임

2) 수혜면적은 담 소재지의 행정구역 기준임

Station		보 Weir			집수암거 Infiltration Gallery			관 정 Tube Well			미수혜 면적 ①-② Unirrigated Area (ha)	Administrative Division
Power		개소수 No.	수혜면적 Benefitted Area (ha)	취입수량 Water Intake (m <sup>3</sup> /s)	개소수 No.	수혜면적 Benefitted Area (ha)	채수량 Amount of Water Attained (m <sup>3</sup> /day)	개소수 No.	수혜면적 Benefitted Area (ha)	채수량 Amount of Water Attained (m <sup>3</sup> /day)		
엔진 Engine												
동력 (kw)	대수 No.											
44	2	57	450.3		29	213.8	987	198	707.5	39,803	-116.6	Yeosu-si
391	13	30	150.0		-	-	-	59	78.5	9,982	376.9	Yeoncheon-gun
-	-	147	899.0	3	37	162.1	54,375	44	95.7	8,267	182.6	Gapyeong-gun
56	1	249	1,047.6	3	14	31.3	-	86	170.3	23,937	752.8	Yangpyeong-gun
<b>1,230</b>	<b>43</b>	<b>3,770</b>	<b>10,291.5</b>	<b>78</b>	<b>89</b>	<b>541.9</b>	<b>41,832</b>	<b>1,340</b>	<b>2,235.1</b>	<b>335,635</b>	<b>5,643.3</b>	<b>Gangwon-do</b>
-	-	313	455.0	1	25	48.0	10,362	101	355.4	20,223	367.0	Chuncheon-si
15	1	368	1,132.1	1	2	-	-	62	194.1	19,901	341.4	Wonju-si
-	-	112	340.1	50	-	-	-	59	166.3	9,742	68.7	Gangneung-si
-	-	40	147.3		5	-	9,205	42	47.9	12,307	206.5	Donghae-si
-	-	11	201.0	1	-	-	-	40	65.0	16,769	-4.7	Sokcho-si
11	1	120	475.6		-	-	-	41	114.0	6,791	78.2	Samcheok-si
190	7	547	1,347.4	5	19	70.0	1,572	63	125.8	17,169	795.8	Hongcheon-gun
118	4	309	1,155.3	4	-	-	-	108	175.6	23,351	550.4	Hoengseong-gun
-	-	336	445.1	2	-	-	-	48	26.5	9,289	431.0	Yeongwol-gun
-	-	274	216.4	4	-	-	-	9	-	1,988	1,051.7	Pyeongchang-gun
-	-	51	123.1	-	-	-	-	-	-	-	527.4	Jeongseon-gun
286	10	115	500.9	2	4	44.5	3,363	279	649.9	70,579	146.9	Cheorwon-gun
42	3	197	536.3	2	4	17.5	3,177	73	119.0	12,733	282.1	Hwacheon-gun
-	-	82	721.8	2	2	23.7	-	44	41.0	16,944	140.4	Yanggu-gun
-	-	266	598.5	4	1	-	514	28	25.5	4,243	506.9	Inje-gun
568	17	346	1,026.2	1	23	338.2	7,117	254	114.1	64,553	125.2	Goseong-gun
-	-	283	869.4	1	4	-	6,522	89	15.0	29,053	28.4	Yangyang-gun
<b>828</b>	<b>54</b>	<b>1,360</b>	<b>4,735.5</b>	<b>12</b>	<b>126</b>	<b>256.6</b>	<b>57,620</b>	<b>1,111</b>	<b>2,523.6</b>	<b>230,476</b>	<b>2,809.2</b>	<b>Chungcheongbuk-do</b>
8	1	7	27.2		1	10.0	-	13	71.2	2,236	128.6	Cheongju-si
72	9	129	427.2	1	6	21.3	12,096	145	314.3	27,563	476.4	Chungju-si
-	-	297	1,124.1	2	7	21.7	3,305	102	152.3	24,955	187.8	Jecheon-si
433	18	182	1,200.2	2	43	49.5	14,370	226	891.6	30,158	-534.6	Cheongwon-gun
74	8	59	204.1	1	9	27.0	4,717	123	322.0	24,655	86.4	Boeun-gun
11	1	51	165.9	1	9	3.7	4,368	67	156.3	18,617	423.9	Okcheon-gun
152	13	65	-	1	12	-	-	115	-	28,357	331.7	Yeongdong-gun
-	-	6	78.4		1	-	-	24	3.0	4,759	-82.7	Jeungpyeong-gun
59	2	32	196.9		7	19.0	-	69	173.9	16,616	212.0	Jincheon-gun
-	-	135	678.5	1	23	67.0	17,900	102	293.0	22,654	194.8	Goesan-gun
19	2	70	330.6		6	37.4	-	92	143.0	20,238	486.9	Eumseong-gun
-	-	327	302.4	2	2	-	864	33	3.0	9,668	898.0	Danyang-gun

Note : 1) Administrative Division of Planned Development Area depends on the location of the main facilities

2) Administrative Division of Benefitted Area depends on the location of paddy field

## 3. 수리시설현황 Status of Irrigation Facilities

## 3.1 수리시설별 제원현황 Number, Capacity and Irrigation Area by Facilities

② 시군 관할 Operated by Si and Gun

시군	계 Total			저수지 Reservoir					양(배)수장 Pumping & Drainage			
	개소수 No.	인가면적 ① Planned Develop- ment Area (ha)	수혜면적 ② Benefitted Area (ha)	개소수 No.	총 저수량 Total Storage Capacity (1,000m <sup>3</sup> )	유효 저수량 Effective Storage Capacity	수혜면적 Benefitted Area (ha)	만수면적 Area of Full Water (ha)	개소수 No.	수혜면적 Benefitted Area (ha)	원동기	
											전동기 Electric Motor	
											동력 (kw)	대수 No.
<b>충청남도</b>	<b>5,052</b>	<b>27,616.5</b>	<b>26,632.9</b>	<b>674</b>	<b>15,548</b>	<b>15,032</b>	<b>7,802.6</b>	<b>874.9</b>	<b>304</b>	<b>5,349.5</b>	<b>10,768</b>	<b>265</b>
천안시	567	2,700.3	2,325.2	54	776	776	557.9	69.6	38	280.6	1,104	35
공주시	555	4,508.4	3,597.7	68	1,247	1,247	891.6	48.3	17	190.8	1,711	20
보령시	314	2,024.2	1,893.4	68	863	863	868.1	63.3	5	46.1	26	2
아산시	421	2,085.0	1,873.8	28	854	444	261.8	40.7	17	323.5	287	9
서산시	281	1,731.4	1,611.5	32	978	978	624.2	73.1	14	247.2	320	9
논산시	411	1,560.3	1,391.1	50	2,201	2,193	506.9	72.4	10	-	178	9
계룡시	44	145.3	200.7	7	118	118	86.0	-	-	-	-	-
당진시	145	1,296.1	942.3	31	1,076	1,076	458.9	52.6	17	168.3	345	15
금산군	485	1,826.2	1,508.7	82	1,564	1,564	590.6	75.6	33	160.4	907	30
부여군	470	3,006.2	2,210.4	97	873	873	710.5	54.5	49	483.7	3,216	46
서천군	125	291.0	312.1	13	313	251	148.0	15.4	2	4.2	46	1
청양군	486	2,778.1	2,633.3	61	881	875	760.2	79.8	36	399.2	1,104	32
홍성군	363	1,029.9	1,142.1	35	952	952	392.8	36.0	12	158.7	222	9
예산군	249	1,498.3	1,663.1	19	764	734	360.2	43.5	38	383.7	1,000	35
태안군	136	1,135.8	3,327.5	29	2,088	2,088	584.9	150.1	16	2,503.1	302	13
<b>전라북도</b>	<b>5,174</b>	<b>32,556.9</b>	<b>22,644.4</b>	<b>1,833</b>	<b>42,402</b>	<b>40,560</b>	<b>12,206.9</b>	<b>2,205.9</b>	<b>229</b>	<b>1,802.9</b>	<b>10,972</b>	<b>201</b>
전주시	134	498.9	482.5	48	1,181	1,126	248.5	49.2	1	-	11	1
군산시	163	961.6	751.1	76	1,778	1,778	517.1	78.4	17	74.0	354	13
익산시	284	1,473.4	533.0	111	2,430	2,286	390.4	134.8	25	-	5,637	43
정읍시	454	3,069.5	1,969.0	196	6,134	6,134	1,211.5	241.9	14	168.7	492	9
남원시	660	5,465.1	3,999.2	223	4,269	4,212	1,520.1	239.8	59	638.8	2,745	61
김제시	277	2,234.1	1,865.8	104	1,327	1,142	998.3	167.1	3	116.0	60	3
완주군	501	2,984.5	1,257.9	150	3,067	2,917	728.7	138.2	7	-	238	7
진안군	371	3,015.6	1,934.7	116	3,635	3,227	963.4	119.0	8	-	176	6
무주군	226	875.6	842.1	68	1,338	1,338	314.9	61.5	12	69.0	395	17
장수군	268	1,126.7	817.8	45	911	907	206.9	145.1	4	68.3	197	4
임실군	367	2,546.6	1,631.6	169	2,983	2,879	963.8	122.4	13	114.8	276	12
순창군	367	2,163.1	1,793.3	138	3,783	3,125	852.2	124.0	34	250.2	162	10
고창군	843	5,027.5	3,773.5	314	5,992	5,992	2,627.2	452.0	27	303.1	199	14
부안군	259	1,114.7	992.9	75	3,574	3,497	663.9	132.5	5	-	30	1
<b>전라남도</b>	<b>7,068</b>	<b>54,432.4</b>	<b>47,885.3</b>	<b>2,223</b>	<b>108,390</b>	<b>93,236</b>	<b>29,296.0</b>	<b>3,846.4</b>	<b>287</b>	<b>5,324.8</b>	<b>15,082</b>	<b>318</b>
목포시	25	178.9	126.5	16	292	292	100.0	14.4	-	-	-	-
여수시	205	1,062.0	729.3	48	1,547	1,363	538.3	56.8	-	-	-	-
순천시	375	2,899.6	2,279.7	48	1,829	1,829	522.6	77.5	22	403.9	1,081	21

주 : 1) 인가면적은 담 소재지와 관계없이 수원공 소재지의 행정구역 기준임

2) 수혜면적은 담 소재지의 행정구역 기준임



Station		보 Weir			집수암거 Infiltration Gallery			관 정 Tube Well			미수혜 면적 ①-② Unirrigated Area (ha)	Administrative Division
Power		개소수 No.	수혜면적 Benefitted Area (ha)	취입수량 Water Intake (m <sup>3</sup> /s)	개소수 No.	수혜면적 Benefitted Area (ha)	채수량 Amount of Water Attained (m <sup>3</sup> /day)	개소수 No.	수혜면적 Benefitted Area (ha)	채수량 Amount of Water Attained (m <sup>3</sup> /day)		
엔진 Engine												
동력 (kw)	대수 No.											
<b>3,139</b>	<b>70</b>	<b>1,088</b>	<b>6,230.6</b>	<b>10</b>	<b>366</b>	<b>1,887.1</b>	<b>239,981</b>	<b>2,620</b>	<b>5,363.1</b>	<b>602,229</b>	<b>983.6</b>	<b>Chungcheongnam-do</b>
65	3	164	892.8	1	63	354.9	45,135	248	239.0	80,437	375.1	Cheonan-si
138	1	111	1,486.1	2	65	422.0	29,780	294	607.2	113,567	910.7	Gongju-si
55	4	35	520.0		14	112.2	3,921	192	347.0	39,056	130.8	Boryeong-si
213	9	34	277.6	3	40	377.6	22,475	302	633.3	37,262	211.2	Asan-si
69	5	118	407.3	1	16	48.6	4,136	101	284.2	27,149	119.9	Seosan-si
15	1	52	365.2		-	-	-	299	519.0	65,260	169.2	Nonsan-si
-	-	33	95.9	-	-	-	-	4	18.8	303	-55.4	Gyeryong-si
23	2	7	17.3		3	13.7	2,200	87	284.1	15,376	353.8	dangjin-si
46	4	165	381.7	1	35	43.5	13,203	170	332.5	45,009	317.5	Geumsan-gun
225	10	106	412.3		56	242.2	31,585	162	361.7	36,669	795.8	Buyeo-gun
8	1	4	-		1	-	-	105	159.9	22,581	-21.1	Seocheon-gun
1,171	10	138	747.4	-	33	193.4	59,471	218	533.1	35,831	144.8	Cheongyang-gun
38	3	44	122.4		12	28.8	4,053	260	439.4	43,415	-112.2	Hongseong-gun
117	4	37	406.8	1	20	21.5	22,498	135	490.9	31,130	-164.8	Yesan-gun
956	13	40	97.8		8	28.7	1,524	43	113.0	9,184	-2,191.7	Taeon-gun
<b>1,596</b>	<b>70</b>	<b>796</b>	<b>3,939.0</b>	<b>14</b>	<b>203</b>	<b>431.4</b>	<b>67,927</b>	<b>2,113</b>	<b>4,264.2</b>	<b>552,048</b>	<b>9,912.5</b>	<b>Jeollabuk-do</b>
-	-	1	-	-	-	-	-	84	234.0	20,495	16.4	Jeonju-si
75	2	-	-	-	-	-	-	70	160.0	15,307	210.5	Gunsan-si
22	1	2	8.5		1	-	-	145	134.1	34,849	940.4	Iksan-si
233	8	21	86.8		27	52.9	5,927	196	449.1	42,443	1,100.5	Jeongeup-si
104	7	106	1,134.9	3	13	52.3	2,312	259	653.1	75,014	1,465.9	Namwon-si
11	1	11	211.9		18	103.2	10,475	141	436.4	37,340	368.3	Gimje-si
-	-	88	284.0	1	62	80.7	-	194	164.5	66,362	1,726.6	Wanju-gun
94	3	101	583.3	2	23	22.0	7,670	123	366.0	19,850	1,080.9	Jinan-gun
44	2	96	382.2	1	4	5.5	3,257	46	70.5	11,420	33.5	Muju-gun
-	-	122	324.5	1	6	10.8	-	91	207.3	18,915	308.9	Jangsu-gun
45	2	43	410.9	4	-	-	-	142	142.1	42,490	915.0	Imsil-gun
788	31	32	201.0	1	14	29.4	4,875	149	460.5	43,094	369.8	Sunchang-gun
180	13	173	311.0	1	35	74.6	33,411	294	457.6	83,888	1,254.0	Gochang-gun
-	-	-	-	-	-	-	-	179	329.0	40,581	121.8	Buan-gun
<b>1,996</b>	<b>33</b>	<b>828</b>	<b>4,781.6</b>	<b>12</b>	<b>215</b>	<b>828.4</b>	<b>63,770</b>	<b>3,515</b>	<b>7,654.5</b>	<b>830,070</b>	<b>6,547.1</b>	<b>Jeollanam-do</b>
-	-	-	-	-	-	-	-	9	26.5	1,376	52.4	Mokpo-si
-	-	5	-		3	-	-	149	191.0	32,729	332.7	Yeosu-si
247	4	100	806.4	3	22	36.1	-	183	510.7	40,878	619.9	Suncheon-si

Note : 1) Administrative Division of Planned Development Area depends on the location of the main facilities

2) Administrative Division of Benefitted Area depends on the location of paddy field

### 3. 수리시설현황 Status of Irrigation Facilities

#### 3.1 수리시설별 제원현황 Number, Capacity and Irrigation Area by Facilities

② 시군 관할 Operated by Si and Gun

시군	계 Total			저수지 Reservoir					양(배)수장 Pumping & Drainage			
	개소수 No.	인가면적 ① Planned Development Area (ha)	수혜면적 ② Benefitted Area (ha)	개소수 No.	총저수량 Total Storage Capacity (1,000m <sup>3</sup> )	유효저수량 Effective Storage Capacity	수혜면적 Benefitted Area (ha)	만수면적 Area of Full Water (ha)	개소수 No.	수혜면적 Benefitted Area (ha)	원동기	
											전동기 Electric Motor	
											동력 (kw)	대수 No.
나주시	257	1,947.8	1,481.4	60	2,067	2,067	670.1	163.9	30	382.3	797	27
광양시	234	872.6	779.7	28	473	473	381.4	36.2	7	-	2,138	11
담양군	254	1,907.4	1,256.3	70	2,923	2,923	718.2	173.0	2	12.0	33	2
곡성군	309	2,131.1	2,115.3	84	2,524	1,689	858.8	137.6	26	480.0	1,017	22
구례군	58	327.2	327.2	7	610	610	141.5	24.9	-	-	-	-
고흥군	520	6,229.5	6,007.4	229	16,066	16,066	4,977.7	480.4	14	815.3	1,034	12
보성군	375	3,329.6	2,813.9	102	2,450	2,450	1,926.3	147.2	22	161.0	748	19
화순군	452	1,898.4	986.7	117	15,246	4,975	820.3	177.5	6	23.0	172	6
장흥군	524	4,131.2	3,088.0	82	6,760	3,456	1,314.1	180.2	9	-	100	5
강진군	301	3,889.4	4,363.9	105	5,416	5,416	2,573.6	179.9	21	748.9	731	22
해남군	662	4,604.4	4,759.4	296	7,398	7,398	3,426.5	504.5	3	81.0	56	4
영암군	254	1,698.4	1,468.5	92	2,154	2,154	778.5	72.8	10	156.8	170	7
무안군	391	2,093.3	2,161.1	131	2,851	2,527	1,401.3	203.4	3	65.0	180	4
함평군	381	3,069.5	2,646.5	123	19,500	19,340	1,668.0	165.2	23	308.5	1,204	25
영광군	505	2,880.1	2,629.4	156	4,395	4,395	1,404.0	178.5	53	336.7	2,482	88
장성군	214	1,271.1	1,058.5	72	2,785	2,785	712.1	80.6	-	-	-	-
완도군	136	1,591.7	1,033.3	41	1,557	1,481	771.8	269.3	-	-	-	-
진도군	264	3,024.0	2,825.0	100	3,470	3,470	1,295.0	121.4	31	1,168.0	2,906	37
신안군	372	3,395.2	2,948.3	216	6,077	6,077	2,295.9	401.2	5	182.4	233	6
<b>경상북도</b>	<b>13,567</b>	<b>75,795.2</b>	<b>52,975.1</b>	<b>4,889</b>	<b>88,559</b>	<b>82,946</b>	<b>25,822.4</b>	<b>4,499.3</b>	<b>1,141</b>	<b>7,039.9</b>	<b>33,605</b>	<b>899</b>
포항시	870	4,316.1	3,760.2	238	4,044	3,673	2,015.0	209.7	39	434.8	1,104	37
경주시	916	7,236.4	6,996.7	368	5,937	5,937	3,619.2	244.6	87	997.9	1,956	71
김천시	948	6,576.1	4,922.8	238	2,428	2,428	1,642.9	127.2	51	272.8	2,184	43
안동시	568	3,119.9	3,126.3	170	4,287	4,287	1,680.5	167.8	69	437.3	1,962	52
구미시	604	3,231.3	2,538.4	191	5,141	4,397	1,199.3	194.5	209	901.6	4,033	119
영주시	539	1,996.4	1,568.1	59	595	583	321.0	34.8	20	122.0	582	24
영천시	1,344	6,290.1	1,922.3	928	13,481	13,481	1,757.6	1,329.1	28	44.4	1,072	21
상주시	678	6,048.3	5,024.8	187	3,560	3,560	1,751.1	206.5	73	1,091.4	3,844	74
문경시	397	2,794.0	1,098.7	33	796	750	230.6	35.2	56	227.3	2,908	54
경산시	474	3,349.4	554.2	290	8,812	8,812	456.5	348.5	15	-	383	12
군위군	863	3,584.7	2,582.1	362	4,783	4,783	1,563.1	157.5	90	300.0	1,023	45
의성군	1,214	5,914.0	4,793.8	642	10,777	10,728	3,290.4	508.5	113	758.1	3,226	88
청송군	610	1,742.4	692.9	149	7,270	3,320	353.1	117.5	19	-	553	17
영양군	317	1,039.5	938.6	73	823	822	329.5	28.3	15	82.6	399	11
영덕군	412	2,122.8	1,016.1	105	1,353	1,353	259.6	46.0	26	77.0	650	23

주 : 1) 인가면적은 담 소재지와 관계없이 수원공 소재지의 행정구역 기준임  
 2) 수혜면적은 담 소재지의 행정구역 기준임

Station		보 Weir			집수암거 Infiltration Gallery			관 정 Tube Well			미수혜 면적 ①-② Unirrigated Area (ha)	Administrative Division
Power		개소수 No.	수혜면적 Benefitted Area (ha)	취입수량 Water Intake (m <sup>3</sup> /s)	개소수 No.	수혜면적 Benefitted Area (ha)	채수량 Amount of Water Attained (m <sup>3</sup> /day)	개소수 No.	수혜면적 Benefitted Area (ha)	채수량 Amount of Water Attained (m <sup>3</sup> /day)		
엔진 Engine												
동력 (kw)	대수 No.											
63	1	34	231.8	1	7	35.2	2,722	126	162.0	28,909	466.4	Naju-si
-	-	91	371.7	1	6	26.6	-	102	-	25,724	92.9	Gwangyang-si
-	-	13	27.7		12	55.5	-	157	442.9	35,473	651.1	Damyang-gun
851	13	47	387.9	1	5	18.6	4,895	147	370.0	40,319	15.8	Gokseong-gun
-	-	11	64.7		-	-	-	40	121.0	8,898	-	Gurye-gun
-	-	37	208.4		39	-	-	201	6.0	54,102	222.1	Goheung-gun
34	2	49	371.6		2	-	-	200	355.0	54,711	515.7	Boseong-gun
258	2	158	134.4		5	-	-	166	9.0	39,323	911.7	Hwasun-gun
268	2	98	857.9	1	30	112.0	-	305	804.0	62,936	1,043.2	Jangheung-gun
145	4	27	481.2	1	20	224.0	38,170	128	336.2	35,104	-474.5	Gangjin-gun
-	-	61	271.9		25	152.0	5,845	277	828.0	79,558	-155.0	Haenam-gun
52	2	16	84.7		13	79.8	5,513	123	368.7	30,104	229.9	Yeongam-gun
22	1	10	64.9		2	7.5	2,125	245	622.4	68,572	-67.8	Muan-gun
-	-	13	81.0		-	-	-	222	589.0	41,362	423.0	Hampyeong-gun
34	1	29	232.2	1	14	62.0	3,291	253	594.5	56,076	250.7	Yeonggwang-gun
-	-	28	101.3	1	10	19.1	1,209	104	226.0	30,260	212.6	Jangseong-gun
-	-	-	-	-	-	-	-	95	261.5	16,495	558.4	Wando-gun
-	-	1	1.9		-	-	-	132	360.1	25,616	199.0	Jindo-gun
22	1	-	-	-	-	-	-	151	470.0	21,545	446.9	Sinan-gun
<b>7,065</b>	<b>211</b>	<b>2,491</b>	<b>13,014.1</b>	<b>113</b>	<b>399</b>	<b>2,033.4</b>	<b>540,391</b>	<b>4,647</b>	<b>5,065.3</b>	<b>2,333,802</b>	<b>22,820.1</b>	<b>Gyeongsangbuk-do</b>
21	3	104	486.1	1	44	95.6	52,513	445	728.7	245,296	555.9	Pohang-si
339	13	78	1,642.0	4	53	376.1	91,610	330	361.5	369,596	239.7	Gyeongju-si
851	13	257	2,260.5	14	42	594.2	120,413	360	152.4	201,601	1,653.3	Gimcheon-si
522	17	92	411.2	2	3	6.7	4,439	234	590.6	105,632	-6.4	Andong-si
146	5	10	124.1		-	-	-	194	313.4	63,352	692.9	Gumi-si
245	3	45	251.6	1	26	150.5	19,932	389	723.0	147,910	428.3	Yeongju-si
320	7	79	58.3	1	1	-	-	308	62.0	114,241	4,367.8	Yeongcheon-si
944	23	163	1,539.3	4	31	209.5	94,255	224	433.5	134,335	1,023.5	Sangju-si
90	4	195	616.7	4	4	24.1	4,154	109	-	34,703	1,695.3	Mungyeong-si
63	3	27	86.9	1	10	1.8	289	132	9.0	64,001	2,795.2	Gyeongsan-si
784	42	153	719.0	19	15	-	5,779	243	-	98,302	1,002.6	Gunwi-gun
1,176	23	114	597.3	2	-	-	-	345	148.0	265,789	1,120.2	Uiseong-gun
126	4	350	278.4	1	9	19.5	5,073	83	41.9	25,590	1,049.5	Cheongsong-gun
112	4	188	501.3	1	3	7.2	914	38	18.0	10,722	100.9	Yeongyang-gun
62	3	125	341.1	1	14	37.9	3,476	142	300.5	33,946	1,106.7	Yeongdeok-gun

Note : 1) Administrative Division of Planned Development Area depends on the location of the main facilities

2) Administrative Division of Benefitted Area depends on the location of paddy field

### 3. 수리시설현황 Status of Irrigation Facilities

#### 3.1 수리시설별 제원현황 Number, Capacity and Irrigation Area by Facilities

② 시군 관할 Operated by Si and Gun

시 군	계 Total			저수지 Reservoir					양(배)수장 Pumping & Drainage			
	개소수 No.	인가면적 ① Planned Develop- ment Area (ha)	수혜면적 ② Benefitted Area (ha)	개소수 No.	총 저수량 Total Storage Capacity (1,000m <sup>3</sup> )	유효 저수량 Effective Storage Capacity	수혜면적 Benefitted Area (ha)	만수면적 Area of Full Water (ha)	개소수 No.	수혜면적 Benefitted Area (ha)	원동기	
											전동기 Electric Motor	
											동력 (kw)	대수 No.
청도군	697	4,896.8	2,294.8	267	6,379	6,379	1,353.1	262.6	60	85.1	1,699	49
고령군	321	1,543.9	1,041.8	131	1,440	1,440	845.6	71.6	37	102.5	779	28
성주군	457	2,872.4	2,675.4	169	2,356	2,142	1,578.1	189.7	25	189.6	870	24
칠곡군	405	1,577.9	810.3	155	2,212	2,212	685.3	111.9	10	-	642	11
예천군	364	3,188.8	2,520.1	82	1,129	1,068	565.3	47.6	47	528.6	3,064	46
봉화군	250	1,477.0	1,243.1	38	721	579	259.4	38.5	6	87.7	120	4
울진군	319	877.0	853.6	14	235	212	66.2	21.7	46	299.2	552	46
<b>경상남도</b>	<b>9,626</b>	<b>50,372.8</b>	<b>34,061.7</b>	<b>2,637</b>	<b>42,215</b>	<b>39,886</b>	<b>18,004.8</b>	<b>2,023.7</b>	<b>581</b>	<b>2,768.9</b>	<b>34,881</b>	<b>528</b>
창원시	648	2,158.8	1,071.1	157	2,571	2,377	863.7	197.2	16	16.0	129	10
진주시	379	4,010.4	2,665.9	230	3,268	3,264	1,800.7	167.8	68	591.1	1,646	58
통영시	191	718.3	335.6	47	828	683	117.6	48.3	-	-	-	-
사천시	524	2,079.9	1,978.9	86	1,057	1,057	528.9	63.6	10	50.5	155	5
김해시	404	3,194.9	1,663.9	134	2,211	2,199	928.9	87.9	36	431.4	3,093	53
밀양시	493	3,668.9	1,990.2	169	3,972	3,598	954.3	132.8	66	272.0	4,514	71
거제시	393	1,709.2	1,330.4	93	1,290	1,290	683.7	72.4	24	-	368	23
양산시	270	1,040.7	413.4	50	914	914	201.4	44.2	12	13.1	134	3
의령군	393	1,693.2	1,173.9	126	1,923	1,618	871.2	101.0	17	23.9	2,575	14
함안군	449	2,076.1	1,500.2	179	1,991	1,780	1,135.1	131.4	19	56.7	604	16
창녕군	536	3,415.2	1,967.2	178	4,240	3,326	1,281.3	188.0	80	501.2	12,432	105
고성군	810	4,164.7	4,066.0	183	4,891	4,891	2,141.0	175.7	46	216.0	728	31
남해군	443	1,579.3	1,200.4	120	1,988	1,988	771.2	62.3	1	-	-	-
하동군	527	2,560.2	1,528.3	131	1,877	1,877	629.4	108.7	20	91.8	2,699	28
산청군	761	3,641.8	2,682.3	185	1,777	1,732	1,298.7	85.1	28	93.6	1,439	30
함양군	608	3,856.1	2,699.8	172	1,476	1,476	1,059.6	59.9	34	99.6	521	18
거창군	783	4,174.1	2,526.8	135	1,820	1,702	794.1	74.3	31	68.6	782	24
합천군	1,014	4,631.0	3,267.4	262	4,121	4,114	1,944.0	223.1	73	243.4	3,062	39
<b>제주특별자치도</b>	<b>4</b>	<b>15.8</b>	<b>5.0</b>	<b>1</b>	<b>5</b>	<b>5</b>	<b>2.0</b>	<b>1.0</b>	<b>1</b>	<b>3.0</b>	<b>15</b>	<b>1</b>
제주시	1	5.4	2.0	1	5	5	2.0	1.0	-	-	-	-
서귀포시	3	10.4	3.0	-	-	-	-	-	1	3.0	15	1

주 : 1) 인가면적은 담 소재지와 관계없이 수원공 소재지의 행정구역 기준임

2) 수혜면적은 담 소재지의 행정구역 기준임

Station		보 Weir			집수암거 Infiltration Gallery			관 정 Tube Well			미수혜 면적 ①-② Unirrigated Area (ha)	Administrative Division
Power		개소수 No.	수혜면적 Benefitted Area (ha)	취입수량 Water Intake (m <sup>3</sup> /s)	개소수 No.	수혜면적 Benefitted Area (ha)	채수량 Amount of Water Attained (m <sup>3</sup> /day)	개소수 No.	수혜면적 Benefitted Area (ha)	채수량 Amount of Water Attained (m <sup>3</sup> /day)		
엔진 Engine												
동력 (kw)	대수 No.											
505	14	161	831.1	3	59	-	32,656	150	25.5	56,980	2,602.0	Cheongdo-gun
197	8	49	81.7	1	6	-	4,120	98	12.0	48,034	502.1	Goryeong-gun
222	7	42	309.9	1	24	306.0	25,063	197	291.8	65,498	197.0	Seongju-gun
-	-	33	-	-	6	-	1,915	201	125.0	50,825	767.6	Chilgok-gun
257	9	59	975.8	50	32	103.9	55,029	144	346.5	91,327	668.7	Yecheon-gun
44	2	74	613.3	1	7	5.0	1,487	125	277.7	39,321	233.9	Bonghwa-gun
39	4	93	288.5	1	10	95.4	17,274	156	104.3	66,801	23.4	Uljin-gun
<b>3,539</b>	<b>109</b>	<b>2,109</b>	<b>7,094.1</b>	<b>29</b>	<b>580</b>	<b>836.7</b>	<b>277,438</b>	<b>3,719</b>	<b>5,357.2</b>	<b>845,624</b>	<b>16,311.1</b>	<b>Gyeongsangnam-do</b>
47	3	207	70.8	-	26	36.1	4,414	242	84.5	46,335	1,087.7	Changwon-si
266	14	15	255.1	-	22	14.0	16,861	44	5.0	7,746	1,344.5	Jinju-si
-	-	-	-	-	12	-	-	132	218.0	33,900	382.7	Tongyeong-si
83	5	56	289.7	-	16	27.4	10,680	356	1,082.4	60,848	101.0	Sacheon-si
854	3	77	220.9	1	38	64.7	21,985	119	18.0	33,122	1,531.0	Gimhae-si
118	7	78	577.4	1	8	15.0	8,079	172	171.5	43,464	1,678.7	Miryang-si
8	1	66	221.4	-	44	59.3	14,214	166	366.0	38,769	378.8	Geoje-si
216	7	116	124.9	1	13	-	2,160	79	74.0	11,490	627.3	Yangsan-si
178	6	21	106.4	-	15	62.4	5,974	214	110.0	48,925	519.3	Uiryeong-gun
75	2	83	220.7	-	4	-	2,973	164	87.7	43,476	575.9	Haman-gun
118	7	23	65.8	1	14	-	14,693	241	118.9	52,044	1,448.0	Changnyeong-gun
181	12	144	609.5	1	42	151.6	7,240	395	947.9	103,522	98.7	Goseong-gun
19	1	15	81.5	-	51	84.5	2,260	256	263.2	37,384	378.9	Namhae-gun
71	2	201	457.6	2	10	33.4	3,129	165	316.1	38,745	1,031.9	Hadong-gun
78	4	220	1,011.5	3	102	37.5	96,431	226	241.0	63,785	959.5	Sancheong-gun
402	13	237	1,212.5	12	42	12.6	8,438	123	315.5	23,023	1,156.3	Hamyang-gun
199	7	289	1,276.6	6	59	50.5	10,130	269	337.0	48,635	1,647.3	Geochang-gun
626	15	261	291.8	-	62	187.7	47,777	356	600.5	110,411	1,363.6	Hapcheon-gun
-	-	<b>2</b>	-	-	-	-	-	-	-	-	<b>10.8</b>	<b>Jejutokbyeoljachi-do</b>
-	-	-	-	-	-	-	-	-	-	-	3.4	Jeju-si
-	-	2	-	-	-	-	-	-	-	-	7.4	Seogwipo-si

Note : 1) Administrative Division of Planned Development Area depends on the location of the main facilities

2) Administrative Division of Benefitted Area depends on the location of paddy field

### 3. 수리시설현황 Status of Irrigation Facilities

#### 3.1 수리시설별 제원현황 Number, Capacity and Irrigation Area by Facilities

③ 공사 관할 Operated by KRC District Offices

시 군	계 Total			저수지 Reservoir					양(배)수장 Pumping & Drainage			
	개소수 No.	인가면적 ① Planned Develop- ment Area (ha)	수혜면적 ② Benefitted Area (ha)	개소수 No.	총 저수량 Total Storage Capacity (1,000m <sup>3</sup> )	유효 저수량 Effective Storage Capacity	수혜면적 Benefitted Area (ha)	만수면적 Area of Full Water (ha)	개소수 No.	수혜면적 Benefitted Area (ha)	원동기	
											전동기 Electric Motor	
											동력 (kw)	대수 No.
2 0 0 8	13,176	579,044.1	527,337.9	3,333	2,604,808	2,463,050	347,141.7	40,639.4	4,039	166,502.1	1,043,279	6,964
2 0 0 9	13,327	573,105.2	518,708.7	3,363	2,614,425	2,472,229	339,703.4	40,706.3	4,077	165,768.0	727,511	6,858
2 0 1 0	13,374	571,514.0	514,432.4	3,356	2,624,644	2,483,275	339,019.5	40,718.4	4,135	162,258.8	875,159	7,517
2 0 1 1	13,435	565,178.5	515,078.8	3,372	2,615,645	2,507,484	339,710.5	41,000.9	4,201	161,979.9	892,744	7,686
2 0 1 2	13,497	561,907.4	522,222.7	3,372	2,632,183	2,525,024	343,560.1	41,083.6	4,245	165,374.2	920,870	7,827
<b>2 0 1 3</b>	<b>13,569</b>	<b>561,876.7</b>	<b>524,522.6</b>	<b>3,377</b>	<b>2,760,437</b>	<b>2,640,137</b>	<b>345,071.5</b>	<b>41,792.7</b>	<b>4,313</b>	<b>166,391.5</b>	<b>953,760</b>	<b>8,062</b>
서울특별시	1	-	173.0	-	-	-	-	-	1	173.0	298	2
강서구	1	-	173.0	-	-	-	-	-	1	173.0	298	2
부산광역시	31	5,745.7	3,081.3	5	828	828	236.6	16.2	26	2,844.7	3,749	78
금정구	-	-	-	-	-	-	-	-	-	-	-	-
강서구	26	5,509.7	2,844.7	-	-	-	-	-	26	2,844.7	3,749	78
기장군	5	236.0	236.6	5	828	828	236.6	16.2	-	-	-	-
대구광역시	98	5,878.9	2,387.2	22	21,760	21,712	1,425.2	335.6	44	962.0	16,594	95
동구	4	563.2	103.0	2	2,752	2,727	81.0	34.0	1	22.0	60	2
북구	14	139.5	120.5	6	1,056	1,056	120.5	18.0	2	-	74	2
수성구	10	234.2	81.0	4	1,357	1,334	71.8	33.1	2	9.2	30	2
달서구	1	360.0	16.0	1	1,404	1,404	16.0	18.4	-	-	-	-
달성군	69	4,582.0	2,066.7	9	15,191	15,191	1,135.9	232.1	39	930.8	16,430	89
인천광역시	74	7,139.4	6,891.4	16	28,426	26,934	5,580.4	591.2	39	1,311.0	6,340	66
중구	-	-	-	-	-	-	-	-	-	-	-	-
남동구	-	-	-	-	-	-	-	-	-	-	-	-
계양구	2	-	1,311.0	-	-	-	-	-	2	1,311.0	200	4
서구	4	-	-	-	-	-	-	-	3	-	1,508	6
강화군	68	7,139.4	5,580.4	16	28,426	26,934	5,580.4	591.2	34	-	4,632	56
옹진군	-	-	-	-	-	-	-	-	-	-	-	-
광주광역시	102	895.7	3,915.4	54	6,347	6,135	3,274.5	214.5	34	507.2	1,762	42
동구	-	-	-	-	-	-	-	-	-	-	-	-
서구	9	177.3	585.2	2	566	533	557.8	18.9	2	27.4	30	2
남구	12	393.1	393.1	2	257	256	61.0	4.5	8	198.4	274	10
북구	16	100.2	712.0	10	507	506	611.8	22.8	5	100.2	814	8
광산구	65	225.1	2,225.1	40	5,017	4,840	2,043.9	168.3	19	181.2	644	22
대전광역시	23	838.2	477.1	2	3,862	3,819	312.8	63.5	4	164.3	385	7
동구	-	-	-	-	-	-	-	-	-	-	-	-
중구	-	-	-	-	-	-	-	-	-	-	-	-
서구	5	102.7	86.6	1	1,016	998	86.6	13.1	-	-	-	-

주 : 1) 인가면적은 담 소재지와 관계없이 수원공 소재지의 행정구역 기준임

2) 수혜면적은 담 소재지의 행정구역 기준임

Station		보 Weir			집수암거 Infiltration Gallery			관 정 Tube Well			미수혜 면적 ①-② Unirrigated Area (ha)	Administrative Division			
Power		개소수 No.	수혜면적 Benefitted Area (ha)	취입수량 Water Intake (m <sup>3</sup> /s)	개소수 No.	수혜면적 Benefitted Area (ha)	채수량 Amount of Water Attained (m <sup>3</sup> /day)	개소수 No.	수혜면적 Benefitted Area (ha)	채수량 Amount of Water Attained (m <sup>3</sup> /day)					
엔진 Engine															
동력 (kw)	대수 No.														
10,901	92	4,141	12,559.3	522	323	1,046.9	3,570,056	1,340	87.9	530,053	51,706.2	2	0	0	8
5,846	82	4,160	12,195.6	525	324	979.2	4,281,189	1,403	62.5	574,061	54,396.5	2	0	0	9
7,467	79	4,155	12,116.4	475	320	979.2	4,257,481	1,408	58.5	469,272	57,081.6	2	0	1	0
7,186	76	4,152	12,106.2	472	318	1,253.5	2,104,548	1,392	28.7	407,890	50,099.7	2	0	1	1
7,186	76	4,158	12,246.1	473	318	1,013.6	1,853,466	1,404	28.7	408,334	39,684.7	2	0	1	2
<b>6,660</b>	<b>71</b>	<b>4,159</b>	<b>12,325.2</b>	<b>481</b>	<b>310</b>	<b>705.7</b>	<b>1,926,578</b>	<b>1,410</b>	<b>28.7</b>	<b>406,715</b>	<b>37,354.1</b>	<b>2</b>	<b>0</b>	<b>1</b>	<b>3</b>
-	-	-	-	-	-	-	-	-	-	-	-173.0	<b>Seoul-teukbyeolsi</b>			
-	-	-	-	-	-	-	-	-	-	-	-173.0	Gangseo-gu			
-	-	-	-	-	-	-	-	-	-	-	<b>2,664.4</b>	<b>Busan-gwangyeoksi</b>			
-	-	-	-	-	-	-	-	-	-	-	-	Geumjeong-gu			
-	-	-	-	-	-	-	-	-	-	-	2,665.0	Gangseo-gu			
-	-	-	-	-	-	-	-	-	-	-	-0.6	Gi jang-gun			
<b>21</b>	<b>6</b>	<b>24</b>	-	<b>1</b>	<b>3</b>	-	<b>18,403</b>	<b>5</b>	-	<b>2,031</b>	<b>3,491.7</b>	<b>Daegu-gwangyeoksi</b>			
-	-	1	-	-	-	-	-	-	-	-	460.2	Dong-gu			
-	-	4	-	-	-	-	-	2	-	1,075	19.0	Buk-gu			
-	-	1	-	-	3	-	18,403	-	-	-	153.2	Suseong-gu			
-	-	-	-	-	-	-	-	-	-	-	344.0	Dalseo-gu			
21	6	18	-	1	-	-	-	3	-	956	2,515.3	Dalseong-gun			
-	-	<b>1</b>	-	<b>1</b>	-	-	-	<b>18</b>	-	<b>4,073</b>	<b>248.0</b>	<b>Incheon-gwangyeoksi</b>			
-	-	-	-	-	-	-	-	-	-	-	-	Jung-gu			
-	-	-	-	-	-	-	-	-	-	-	-	Namdong-gu			
-	-	-	-	-	-	-	-	-	-	-	-1,311.0	Gyeyang-gu			
-	-	1	-	1	-	-	-	-	-	-	-	Seo-gu			
-	-	-	-	-	-	-	-	18	-	4,073	1,559.0	Ganghwa-gun			
-	-	-	-	-	-	-	-	-	-	-	-	Ongjin-gun			
-	-	<b>10</b>	<b>133.7</b>	<b>1</b>	-	-	-	<b>4</b>	-	<b>1,452</b>	<b>-3,019.7</b>	<b>Gwangju-gwangyeoksi</b>			
-	-	-	-	-	-	-	-	-	-	-	-	Dong-gu			
-	-	3	-	-	-	-	-	2	-	1,002	-407.9	Seo-gu			
-	-	2	133.7	-	-	-	-	-	-	-	-	Nam-gu			
-	-	1	-	-	-	-	-	-	-	-	-611.8	Buk-gu			
-	-	4	-	-	-	-	-	2	-	450	-2,000.0	Gwangsan-gu			
-	-	<b>4</b>	-	<b>1</b>	-	-	-	<b>13</b>	-	<b>3,688</b>	<b>361.1</b>	<b>Daejeon-gwangyeoksi</b>			
-	-	-	-	-	-	-	-	-	-	-	-	Dong-gu			
-	-	-	-	-	-	-	-	-	-	-	-	Jung-gu			
-	-	1	-	-	-	-	-	3	-	832	16.1	Seo-gu			

Note : 1) Administrative Division of Planned Development Area depends on the location of the main facilities

2) Administrative Division of Benefitted Area depends on the location of paddy field

### 3. 수리시설현황 Status of Irrigation Facilities

#### 3.1 수리시설별 제원현황 Number, Capacity and Irrigation Area by Facilities

③ 공사 관할 Operated by KRC District Offices

시 군	계 Total			저수지 Reservoir					양(배)수장 Pumping & Drainage			
	개소수 No.	인가면적 ① Planned Develop- ment Area (ha)	수혜면적 ② Benefitted Area (ha)	개소수 No.	총 저수량 Total Storage Capacity (1,000m <sup>3</sup> )	유효 저수량 Effective Storage Capacity	수혜면적 Benefitted Area (ha)	만수면적 Area of Full Water (ha)	개소수 No.	수혜면적 Benefitted Area (ha)	원동기	
											전동기 Electric Motor	
											동력 (kw)	대수 No.
유성구	18	735.5	390.5	1	2,846	2,821	226.2	50.4	4	164.3	385	7
대덕구	-	-	-	-	-	-	-	-	-	-	-	-
울산광역시	250	3,679.3	3,377.0	86	13,080	12,931	2,276.4	248.7	42	597.0	2,188	64
중구	-	-	-	-	-	-	-	-	-	-	-	-
남구	-	-	-	-	-	-	-	-	-	-	-	-
동구	-	-	-	-	-	-	-	-	-	-	-	-
북구	34	1,121.8	829.8	10	1,964	1,930	359.3	29.0	11	-	1,002	21
울주군	216	2,557.5	2,547.2	76	11,116	11,001	1,917.1	219.7	31	597.0	1,186	43
세종특별자치시	41	1,781.9	1,449.0	1	5,284	4,868	477.5	90.7	18	971.5	5,908	46
경기도	831	39,537.1	53,092.5	101	142,286	139,164	18,935.2	2,629.7	370	33,756.3	96,792	712
수원시	12	-	200.9	1	315	299	35.0	18.0	4	165.9	690	7
성남시	4	15.2	48.6	2	1,452	1,345	48.6	36.6	-	-	-	-
의정부시	-	-	-	-	-	-	-	-	-	-	-	-
부천시	1	-	281.0	-	-	-	-	-	1	281.0	45	1
광명시	4	-	69.4	-	-	-	69.4	-	1	-	19	1
평택시	140	7,534.0	13,850.2	10	535	526	3,060.3	23.3	99	10,789.9	23,895	195
동두천시	3	-	-	-	-	-	-	-	-	-	-	-
안산시	5	-	267.5	-	-	-	267.5	-	1	-	22	1
고양시	11	3,238.2	1,568.7	-	-	-	-	-	9	1,367.7	2,435	20
과천시	1	133.1	-	1	1,093	1,093	-	21.7	-	-	-	-
남양주시	3	881.5	196.1	1	2,710	2,435	70.9	23.1	1	125.2	312	3
오산시	1	-	99.4	1	483	483	99.4	14.6	-	-	-	-
시흥시	8	864.7	735.3	5	2,771	2,715	735.3	93.2	3	-	42	3
군포시	1	-	-	1	1,187	1,166	-	36.6	-	-	-	-
의왕시	2	318.6	6.5	2	3,459	3,456	6.5	114.1	-	-	-	-
하남시	3	678.7	20.0	-	-	-	-	-	3	20.0	578	4
용인시	19	834.3	1,261.4	6	36,215	36,132	1,261.4	623.3	2	-	45	2
파주시	138	3,937.3	5,889.8	6	8,733	8,268	1,130.1	145.1	60	4,609.7	29,045	144
이천시	73	1,488.2	1,486.3	4	2,031	1,864	578.2	67.3	27	908.1	2,996	50
안성시	103	2,336.0	5,309.9	18	46,833	45,562	5,309.9	661.3	27	-	1,636	43
김포시	28	16.4	5,113.5	1	77	74	20.5	2.6	25	5,093.0	10,390	46
화성시	63	6,224.5	6,967.7	8	9,986	9,970	2,555.0	315.9	36	4,412.7	4,021	63
광주시	21	498.6	416.8	2	1,184	1,184	276.2	28.8	7	140.6	299	9
양주시	46	1,279.5	996.3	7	6,410	5,924	946.3	106.6	4	-	86	4
포천시	37	1,608.0	1,416.1	12	8,251	8,172	1416.1	153.6	7	-	1,516	13

주 : 1) 인가면적은 담 소재지와 관계없이 수원공 소재지의 행정구역 기준임

2) 수혜면적은 담 소재지의 행정구역 기준임



Station		보 Weir			집수암거 Infiltration Gallery			관 정 Tube Well			미수혜 면적 ①-② Unirrigated Area (ha)	Administrative Division
Power		개소수 No.	수혜면적 Benefitted Area (ha)	취입수량 Water Intake (m <sup>3</sup> /s)	개소수 No.	수혜면적 Benefitted Area (ha)	채수량 Amount of Water Attained (m <sup>3</sup> /day)	개소수 No.	수혜면적 Benefitted Area (ha)	채수량 Amount of Water Attained (m <sup>3</sup> /day)		
엔진 Engine												
동력 (kw)	대수 No.											
-	-	3	-	1	-	-	-	10	-	2,856	345.0	Yuseong-gu
-	-	-	-	-	-	-	-	-	-	-	-	Daedeok-gu
-	-	91	159.5	3	14	344.1	156,384	17	-	5,356	302.3	Ulsan-gwangyeoksi
-	-	-	-	-	-	-	-	-	-	-	-	Jung-gu
-	-	-	-	-	-	-	-	-	-	-	-	Nam-gu
-	-	-	-	-	-	-	-	-	-	-	-	Dong-gu
-	-	5	126.4	-	4	344.1	35,424	4	-	1,430	292.0	Buk-gu
-	-	86	33.1	3	10	-	120,960	13	-	3,926	10.3	Ulju-gun
-	-	4	-	-	-	-	-	18	-	10,273	332.9	Sejong-teukbveoliachisi
120	16	136	401.0	26	47	-	570,205	177	-	33,944	-13,555.4	Gyeonggi-do
-	-	5	-	1	-	-	-	2	-	285	-200.9	Suwon-si
-	-	2	-	1	-	-	-	-	-	-	-33.4	Seongnam-si
-	-	-	-	-	-	-	-	-	-	-	-	Uijeongbu-si
-	-	-	-	-	-	-	-	-	-	-	-281.0	Bucheon-si
-	-	2	-	-	-	-	-	1	-	151	-69.4	Gwangmyeong-si
65	1	4	-	3	2	-	30,171	25	-	5,110	-6,316.2	Pyeongtaek-si
-	-	3	-	-	-	-	-	-	-	-	-	Dongducheon-si
-	-	3	-	-	-	-	-	1	-	145	-267.5	Ansan-si
-	-	2	201.0	1	-	-	-	-	-	-	1,669.5	Goyang-si
-	-	-	-	-	-	-	-	-	-	-	133.1	Gwacheon-si
-	-	-	-	-	-	-	-	1	-	147	685.4	Namyangju-si
-	-	-	-	-	-	-	-	-	-	-	-99.4	Osan-si
-	-	-	-	-	-	-	-	-	-	-	129.4	Siheung-si
-	-	-	-	-	-	-	-	-	-	-	-	Gunpo-si
-	-	-	-	-	-	-	-	-	-	-	312.1	Uiwang-si
-	-	-	-	-	-	-	-	-	-	-	658.7	Hanam-si
-	-	7	-	1	-	-	-	4	-	858	-427.1	Yongin-si
17	5	21	150.0	3	8	-	110,333	43	-	6,729	-1,952.5	Paju-si
-	-	12	-	2	19	-	200,880	11	-	1,798	1.9	Icheon-si
-	-	15	-	6	5	-	59,789	38	-	9,183	-2,973.9	Anseong-si
-	-	-	-	-	-	-	-	2	-	290	-	Gimpo-si
-	-	14	-	2	-	-	-	5	-	727	-743.2	Hwaseong-si
-	-	12	-	1	-	-	-	-	-	-	81.8	Gwangju-si
-	-	13	50.0	1	3	-	19,267	19	-	2,850	283.2	Yangju-si
4	1	7	-	4	-	-	-	11	-	2,775	191.9	Pocheon-si

Note : 1) Administrative Division of Planned Development Area depends on the location of the main facilities

2) Administrative Division of Benefitted Area depends on the location of paddy field

## 3. 수리시설현황 Status of Irrigation Facilities

## 3.1 수리시설별 제원현황 Number, Capacity and Irrigation Area by Facilities

③ 공사 관할 Operated by KRC District Offices

시 군	계 Total			저 수 지 Reservoir					양(배)수장 Pumping & Drainage			
	개소수 No.	인가면적 ① Planned Develop- ment Area (ha)	수혜면적 ② Benefitted Area (ha)	개소수 No.	총 저수량 Total Storage Capacity (1,000m³)	유효 저수량 Effective Storage Capacity	수혜면적 Benefitted Area (ha)	만수면적 Area of Full Water (ha)	개소수 No.	수혜면적 Benefitted Area (ha)	원동기	
											전동기 Electric Motor	
											동력 (kw)	대수 No.
여 주 시	40	2,662.7	2,726.8	5	4,531	4,474	434.6	48.6	20	2,292.2	6,419	39
연 천 군	26	3,585.3	2,918.4	2	1,752	1,749	136.0	44.6	22	2,782.4	10,380	48
가 평 군	-	-	-	-	-	-	-	-	-	-	-	-
양 평 군	38	1,402.3	1,127.1	6	2,278	2,273	478.0	50.8	11	649.1	1,921	16
강 원 도	484	21,414.8	16,144.9	78	119,657	109,312	12,401.0	1,737.0	107	1,699.0	16,686	200
춘 천 시	26	1,488.8	838.0	8	9,008	8,785	838.0	114.9	2	-	158	3
원 주 시	86	2,378.3	1,618.8	17	12,393	12,257	1,239.2	211.6	13	345.9	2,872	32
강 릉 시	64	3,156.3	2,576.5	11	25,501	25,255	2,393.0	279.5	12	-	2,229	30
동 해 시	-	-	-	-	-	-	-	-	-	-	-	-
속 초 시	4	217.2	100.0	1	7	7	100.0	4.2	-	-	-	-
삼 척 시	4	253.9	178.8	3	1,331	1,331	178.8	28.2	-	-	-	-
홍 천 군	78	1,889.5	1,234.5	15	11,031	10,878	1,057.3	147.9	13	41.6	1,266	24
횡 성 군	21	822.0	634.4	5	2,669	2,653	473.4	41.7	4	-	115	4
영 월 군	2	139.4	139.4	-	-	-	-	-	-	-	-	-
평 창 군	7	518.4	394.2	2	1,185	1,138	247.5	14.0	4	77.7	306	7
정 선 군	4	185.2	110.5	-	-	-	-	-	2	30.9	120	4
철 원 군	139	7,786.9	6,339.2	8	42,116	33,386	4,115.0	740.2	47	1,006.3	8,175	75
화 천 군	-	-	-	-	-	-	-	-	-	-	-	-
양 구 군	8	455.0	294.0	2	2,258	2,160	294.0	33.6	-	-	-	-
인 제 군	-	-	-	-	-	-	-	-	-	-	-	-
고 성 군	25	1,440.5	1,237.1	5	10,720	10,025	1,237.1	110.4	3	-	85	4
양 양 군	16	683.4	449.5	1	1,438	1,437	227.7	10.8	7	196.6	1,360	17
총 청 북 도	1,117	35,374.4	30,728.6	187	187,986	178,870	22,903.1	2,593.8	240	7,331.5	39,724	455
청 주 시	12	2,051.9	1,707.6	1	304	304	995.9	3.9	8	711.7	7,818	32
충 주 시	185	6,155.9	4,264.9	20	23,212	22,002	2,764.7	305.2	30	1,500.2	4,024	56
제 천 시	77	1,137.9	774.0	15	4,843	4,662	774.0	83.3	-	-	-	-
청 원 군	83	6,099.4	6,451.2	15	15,108	13,828	2,881.9	227.9	40	3,569.30	12,220	101
보 은 군	132	3,725.1	3,110.3	19	19,287	18,990	2,626.0	243.1	43	171.6	2,234	72
옥 천 군	120	2,088.8	1,772.6	27	14,520	13,156	1,629.8	182.5	9	142.8	1,663	14
영 동 군	122	2,162.2	1,447.0	18	8,572	6,810	838.8	141.0	22	575.7	1,915	29
증 평 군	30	498.0	831.2	8	3,137	3,132	831.2	34.8	6	-	183	8
진 천 군	101	4,481.4	3,729.1	14	50,249	49,675	3,696.2	710.6	26	-	4,911	59
괴 산 군	104	2,789.2	2,697.4	19	14,803	14,644	2,087.7	217.0	22	565.4	2,181	36
음 성 군	148	4,095.7	3,857.2	30	33,702	31,458	3,722.9	441.6	32	62.7	2,313	44
단 양 군	3	88.9	86.1	1	249	209	54.0	2.9	2	32.1	262	4

주 : 1) 인가면적은 담 소재지와 관계없이 수원공 소재지의 행정구역 기준임

2) 수혜면적은 담 소재지의 행정구역 기준임

Station		보 Weir			집수암거 Infiltration Gallery			관 정 Tube Well			미수혜 면적 ①-② Unirrigated Area (ha)	Administrative Division
Power		개소수 No.	수혜면적 Benefitted Area (ha)	취입수량 Water Intake (m <sup>3</sup> /s)	개소수 No.	수혜면적 Benefitted Area (ha)	채수량 Amount of Water Attained (m <sup>3</sup> /day)	개소수 No.	수혜면적 Benefitted Area (ha)	채수량 Amount of Water Attained (m <sup>3</sup> /day)		
엔진 Engine												
동력 (kw)	대수 No.											
2	1	1	-		10	-	149,766	4	-	800	-64.1	Yeoju-si
32	8	1	-		-	-	-	1	-	156	666.9	Yeoncheon-gun
-	-	-	-	-	-	-	-	-	-	-	-	Gapyeong-gun
-	-	12	-	-	-	-	-	9	-	1,940	275.2	Yangpyeong-gun
<b>9</b>	<b>2</b>	<b>170</b>	<b>2,044.9</b>	<b>28</b>	<b>10</b>	<b>-</b>	<b>83,229</b>	<b>119</b>	<b>-</b>	<b>55,942</b>	<b>5,269.9</b>	<b>Gangwon-do</b>
-	-	3	-	-	-	-	-	13	-	4,599	650.8	Chuncheon-si
-	-	41	33.7	4	3	-	12,649	12	-	5,412	759.5	Wonju-si
-	-	21	183.5	4	3	-	9,504	17	-	2,592	579.8	Gangneung-si
-	-	-	-	-	-	-	-	-	-	-	-	Donghae-si
-	-	3	-	-	-	-	-	-	-	-	117.2	Sokcho-si
-	-	-	-	-	-	-	-	1	-	150	75.1	Samcheok-si
1	1	41	135.6	2	-	-	-	9	-	2,980	655.0	Hongcheon-gun
-	-	10	161.0	1	-	-	-	2	-	300	187.6	Hoengseong-gun
-	-	2	139.4	-	-	-	-	-	-	-	-	Yeongwol-gun
-	-	1	69.0	1	-	-	-	-	-	-	124.2	Pyeongchang-gun
-	-	2	79.6	1	-	-	-	-	-	-	74.7	Jeongseon-gun
8	1	23	1,217.9	11	-	-	-	61	-	39,309	1,447.7	Cheorwon-gun
-	-	-	-	-	-	-	-	-	-	-	-	Hwacheon-gun
-	-	6	-	-	-	-	-	-	-	-	161.0	Yanggu-gun
-	-	-	-	-	-	-	-	-	-	-	-	Inje-gun
-	-	13	-	2	4	-	61,076	-	-	-	203.4	Goseong-gun
-	-	4	25.2	2	-	-	-	4	-	600	233.9	Yangyang-gun
-	-	<b>536</b>	<b>449.7</b>	<b>49</b>	<b>28</b>	<b>44.3</b>	<b>68,558</b>	<b>126</b>	<b>-</b>	<b>33,124</b>	<b>4,645.8</b>	<b>Chungcheongbuk-do</b>
-	-	3	-	7	-	-	-	-	-	-	344.3	Cheongju-si
-	-	118	-	3	-	-	-	17	-	4,190	1,891.0	Chungju-si
-	-	48	-	1	9	-	28,391	5	-	980	363.9	Jecheon-si
-	-	20	-	7	-	-	-	8	-	2,068	-351.8	Cheongwon-gun
-	-	55	312.7	10	5	-	22,464	10	-	2,685	614.8	Boeun-gun
-	-	55	-	7	3	-	-	26	-	7,091	316.2	Okcheon-gun
-	-	65	32.5	3	4	-	3,819	13	-	4,382	715.2	Yeongdong-gun
-	-	13	-	1	-	-	-	3	-	684	-333.2	Jeungpyeong-gun
-	-	39	32.9	3	-	-	-	22	-	6,078	752.3	Jincheon-gun
-	-	58	-	5	4	44.3	8,364	1	-	340	91.8	Goesan-gun
-	-	62	71.6	3	3	-	5,520	21	-	4,626	238.5	Eumseong-gun
-	-	-	-	-	-	-	-	-	-	-	2.8	Danyang-gun

Note : 1) Administrative Division of Planned Development Area depends on the location of the main facilities

2) Administrative Division of Benefitted Area depends on the location of paddy field

### 3. 수리시설현황 Status of Irrigation Facilities

#### 3.1 수리시설별 제원현황 Number, Capacity and Irrigation Area by Facilities

③ 공사 관할 Operated by KRC District Offices

시 군	계 Total			저수지 Reservoir					양(배)수장 Pumping & Drainage			
	개소수 No.	인가면적 ① Planned Development Area (ha)	수혜면적 ② Benefitted Area (ha)	개소수 No.	총저수량 Total Storage Capacity (1,000m <sup>3</sup> )	유효저수량 Effective Storage Capacity	수혜면적 Benefitted Area (ha)	만수면적 Area of Full Water (ha)	개소수 No.	수혜면적 Benefitted Area (ha)	원동기	
											전동기 Electric Motor	
											동력 (kw)	대수 No.
<b>충청남도</b>	<b>1,486</b>	<b>93,366.4</b>	<b>93,231.9</b>	<b>224</b>	<b>313,292</b>	<b>303,753</b>	<b>49,849.7</b>	<b>6,578.8</b>	<b>725</b>	<b>41,931.8</b>	<b>193,659</b>	<b>1,556</b>
천안시	95	3,132.8	2,343.0	20	11,788	11,580	2,343.0	332.0	29	-	2,878	43
공주시	135	4,599.9	3,343.1	12	16,418	16,134	1,975.8	239.1	55	1,032.2	9,641	120
보령시	147	6,469.9	4,454.6	30	30,491	30,030	4,342.3	502.9	41	71.5	6,397	58
아산시	108	8,446.1	7,613.6	18	26,129	25,790	4,760.5	717.9	59	2,264.1	9,233	120
서산시	87	13,280.0	12,499.3	16	29,589	28,672	4,782.0	590.5	26	7,717.3	8,691	58
논산시	216	10,787.3	10,765.0	27	38,419	38,125	6,704.5	757.8	113	4,060.5	31,283	256
계룡시	-	-	-	-	-	-	-	-	-	-	-	-
당진시	96	16,925.6	17,156.0	10	5,897	5,582	1,088.0	221.1	79	16,068.0	34,077	190
금산군	67	945.8	747.0	9	5,688	5,557	685.4	83.8	5	61.6	182	5
부여군	151	8,149.3	8,819.8	10	21,776	20,755	2,878.2	427.6	122	5,922.4	47,532	314
서천군	49	9,592.0	8,545.6	7	26,057	23,503	5,751.6	566.1	29	2,794.0	8,921	60
청양군	132	3,828.2	3,486.9	26	21,253	20,662	2,376.6	239.4	52	827.2	10,969	92
홍성군	51	2,976.0	3,928.7	9	10,627	10,350	3,101.1	253.1	29	827.6	4,192	59
예산군	117	2,402.3	7,833.7	12	59,281	58,016	7,365.1	1,277.2	72	285.4	17,587	155
태안군	35	1,831.2	1,695.6	18	9,879	8,997	1,695.6	370.3	14	-	2,076	26
<b>전라북도</b>	<b>1,884</b>	<b>103,266.5</b>	<b>93,580.6</b>	<b>416</b>	<b>650,526</b>	<b>641,381</b>	<b>82,863.2</b>	<b>8,457.7</b>	<b>583</b>	<b>9,880.2</b>	<b>100,149</b>	<b>964</b>
전주시	52	2,899.9	1,777.3	6	3,975	3,860	1,777.3	104.8	9	-	1,866	16
군산시	167	13,704.6	11,914.2	25	24,398	24,289	11,653.5	650.7	134	260.7	23,766	196
익산시	224	19,220.7	15,338.1	28	7,070	6,835	7,441.9	205.8	114	7,896.2	21,366	197
정읍시	160	9,579.8	8,491.3	28	25,632	24,852	7,870.9	402.0	51	491.4	11,782	109
남원시	208	5,937.9	5,834.6	76	16,192	15,623	5,170.1	242.3	19	391.0	1,871	34
김제시	156	20,575.5	20,377.5	23	21,456	21,043	20,377.5	474.2	96	-	21,408	163
완주군	111	4,402.3	3,373.4	39	111,185	109,530	3,373.4	971.9	10	-	1,517	19
진안군	107	1,222.7	968.5	24	14,147	13,561	879.3	160.8	-	-	-	-
무주군	33	866.3	775.9	8	8,151	7,685	736.6	61.0	-	-	-	-
장수군	88	2,206.7	2,652.7	34	68,794	66,898	2,529.7	386.7	4	-	559	6
임실군	170	2,044.4	1,821.1	33	269,005	268,743	1,821.1	2,820.1	7	-	905	12
순창군	153	3,419.4	3,342.7	35	12,179	12,051	2,391.3	236.1	44	840.9	3,741	64
고창군	150	5,140.4	4,841.7	35	37,341	36,770	4,776.7	1,034.6	32	-	4,470	59
부안군	105	12,045.9	12,071.6	22	31,001	29,641	12,063.9	706.7	63	-	6,898	89
<b>전라남도</b>	<b>2,713</b>	<b>95,695.1</b>	<b>96,276.4</b>	<b>993</b>	<b>630,835</b>	<b>609,636</b>	<b>70,263.9</b>	<b>9,321.1</b>	<b>690</b>	<b>23,485.0</b>	<b>111,837</b>	<b>1,201</b>
목포시	1	-	-	-	-	-	-	-	1	-	15	1
여수시	43	1,298.1	1,239.7	18	6,260	6,086	1,239.7	129.3	7	-	553	13
순천시	86	2,746.4	2,894.5	20	7,426	7,330	1,727.6	112.7	20	679.4	1,563	32

주 : 1) 인가면적은 담 소재지와 관계없이 수원공 소재지의 행정구역 기준임  
 2) 수혜면적은 담 소재지의 행정구역 기준임

Station		보 Weir			집수암거 Infiltration Gallery			관 정 Tube Well			미수혜 면적 ①-② Unirrigated Area (ha)	Administrative Division
Power		개소수 No.	수혜면적 Benefitted Area (ha)	취입수량 Water Intake (m <sup>3</sup> /s)	개소수 No.	수혜면적 Benefitted Area (ha)	채수량 Amount of Water Attained (m <sup>3</sup> /day)	개소수 No.	수혜면적 Benefitted Area (ha)	채수량 Amount of Water Attained (m <sup>3</sup> /day)		
엔진 Engine												
동력 (kw)	대수 No.											
-	-	412	1,414.1	46	34	36.3	119,370	91	-	31,410	134.5	Chungcheongnam-do
-	-	31	-	2	-	-	-	15	-	3,869	789.8	Cheonan-si
-	-	43	300.0	3	8	35.1	89,510	17	-	6,889	1,256.8	Gongju-si
-	-	60	39.6	4	1	1.2	-	15	-	9,550	2,015.3	Boryeong-si
-	-	17	589.0	4	7	-	9,072	7	-	1,270	832.5	Asan-si
-	-	41	-	5	-	-	-	4	-	978	780.7	Seosan-si
-	-	64	-	12	2	-	1,728	10	-	2,045	22.3	Nonsan-si
-	-	-	-	-	-	-	-	-	-	-	-	Gyeryong-si
-	-	7	-	1	-	-	-	-	-	-	-230.4	dangjin-si
-	-	38	-	2	8	-	829	7	-	2,467	198.8	Geumsan-gun
-	-	13	19.2	4	1	-	1,382	5	-	1,279	-670.5	Buyeo-gun
-	-	13	-	1	-	-	-	-	-	-	1,046.4	Seocheon-gun
-	-	41	283.1	2	7	-	16,848	6	-	1,552	341.3	Cheongyang-gun
-	-	8	-	2	-	-	-	5	-	1,511	-952.7	Hongseong-gun
-	-	33	183.2	3	-	-	-	-	-	-	-5,431.4	Yesan-gun
-	-	3	-	-	-	-	-	-	-	-	135.6	Taeon-gun
147	2	624	700.5	101	23	129.0	167,086	238	7.7	72,852	9,685.9	Jeollabuk-do
-	-	26	-	4	-	-	-	11	-	2,866	1,122.6	Jeonju-si
-	-	-	-	-	-	-	-	8	-	2,401	1,790.4	Gunsan-si
-	-	38	-	4	-	-	-	44	-	17,868	3,882.6	Iksan-si
-	-	54	-	48	9	129.0	45,585	18	-	4,599	1,088.5	Jeongeup-si
110	1	74	273.5	5	2	-	41,515	37	-	11,413	103.3	Namwon-si
-	-	12	-	3	4	-	40,401	21	-	5,729	198.0	Gimje-si
-	-	44	-	7	7	-	34,488	11	-	3,011	1,028.9	Wanju-gun
-	-	79	89.2	4	-	-	-	4	-	778	254.2	Jinan-gun
-	-	24	39.3	-	-	-	-	1	-	259	90.4	Muju-gun
-	-	33	123.0	2	-	-	-	17	-	4,748	-446.0	Jangsu-gun
-	-	120	-	13	-	-	-	10	-	3,890	223.3	Imsil-gun
-	-	61	110.5	6	-	-	-	13	-	3,755	76.7	Sunchang-gun
37	1	56	65.0	5	1	-	5,098	26	-	7,203	298.7	Gochang-gun
-	-	3	-	-	-	-	-	17	7.7	4,333	-25.7	Buan-gun
1,132	8	845	2,512.5	121	13	-	99,533	172	15.0	51,344	-581.3	Jeollanam-do
-	-	-	-	-	-	-	-	-	-	-	-	Mokpo-si
-	-	13	-	-	-	-	-	5	-	950	58.4	Yeosu-si
-	-	39	487.5	4	-	-	-	7	-	1,170	-148.1	Suncheon-si

Note : 1) Administrative Division of Planned Development Area depends on the location of the main facilities

2) Administrative Division of Benefitted Area depends on the location of paddy field

### 3. 수리시설현황 Status of Irrigation Facilities

#### 3.1 수리시설별 제원현황 Number, Capacity and Irrigation Area by Facilities

③ 공사 관할 Operated by KRC District Offices

시 군	계 Total			저수지 Reservoir					양(배)수장 Pumping & Drainage			
	개소수 No.	인가면적 ① Planned Develop- ment Area (ha)	수혜면적 ② Benefitted Area (ha)	개소수 No.	총 저수량 Total Storage Capacity (1,000m <sup>3</sup> )	유효 저수량 Effective Storage Capacity	수혜면적 Benefitted Area (ha)	만수면적 Area of Full Water (ha)	개소수 No.	수혜면적 Benefitted Area (ha)	원동기	
											전동기 Electric Motor	
											동력 (kw)	대수 No.
나주시	318	9,748.4	12,063.3	164	126,223	124,190	10,593.8	1,414.3	96	1,328.2	18,545	159
광양시	18	565.7	1,141.1	10	6,369	6,357	1,141.1	132.9	4	-	3,994	20
담양군	158	7,194.6	5,201.0	47	90,601	86,548	5,201.0	723.0	40	-	1,332	52
곡성군	167	2,984.0	2,684.0	45	8,714	8,434	2,168.3	161.6	34	515.7	2,916	46
구례군	166	2,797.8	2,267.5	49	15,735	15,567	2,093.4	214.2	19	67.4	1,603	26
고흥군	148	4,138.3	4,273.5	46	23,777	23,391	4,095.5	476.4	36	-	4,854	84
보성군	87	5,948.4	4,377.9	25	23,569	23,266	3,130.0	306.8	22	78.2	2,586	44
화순군	192	4,164.3	3,522.3	41	24,077	22,520	3,522.3	319.8	25	-	1,925	35
장흥군	113	4,103.9	3,869.4	34	21,830	21,312	3,383.1	550.9	26	343.4	3,631	49
강진군	148	4,669.2	4,265.4	27	31,917	30,609	3,830.0	471.6	36	236.0	4,051	56
해남군	198	10,334.1	11,457.4	79	34,219	33,400	5,919.0	793.8	66	5,538.4	20,135	118
영암군	266	13,352.3	12,980.8	139	23,638	23,082	3,665.9	690.0	74	9,314.9	17,410	135
무안군	92	4,374.4	3,464.2	50	8,552	8,214	802.8	263.9	32	2,661.4	2,988	50
함평군	89	2,471.5	4,118.4	37	16,293	16,205	3,746.0	365.3	25	372.4	5,589	51
영광군	112	6,595.3	6,324.7	40	26,926	25,186	5,744.9	494.9	36	579.8	5,200	71
장성군	119	1,678.1	4,464.1	50	109,616	104,141	4,362.1	1,058.6	7	-	1,098	10
완도군	31	1,119.5	1,029.2	9	3,381	3,256	517.8	54.1	17	511.4	3,556	42
진도군	112	3,782.7	3,206.1	34	14,425	13,582	2,322.5	407.5	48	883.6	6,807	80
신안군	49	1,628.1	1,431.9	29	7,287	6,960	1,057.1	179.5	19	374.8	1,486	27
<b>경상북도</b>	<b>2,363</b>	<b>78,664.6</b>	<b>65,992.6</b>	<b>640</b>	<b>385,201</b>	<b>346,732</b>	<b>43,067.6</b>	<b>5,342.2</b>	<b>692</b>	<b>19,747.1</b>	<b>111,461</b>	<b>1,098</b>
포항시	227	6,097.7	4,695.9	55	34,333	34,003	4,503.8	532.7	50	192.1	3,095	68
경주시	304	8,754.9	8,073.0	75	77,930	67,028	7,129.6	927.1	97	788.0	6,436	118
김천시	21	1,464.5	1,133.4	8	6,834	6,708	866.4	95.1	9	267.0	797	19
안동시	64	4,005.4	3,644.5	18	7,836	7,538	951.5	150.5	39	2,506.90	10,539	72
구미시	92	6,659.2	4,768.8	23	15,976	15,532	2,044.3	273.9	60	2,724.5	14,493	129
영주시	142	2,423.0	2,202.1	5	9,409	9,185	1,444.5	84.5	19	344.8	1,225	26
영천시	219	4,123.4	2,735.8	94	19,267	18,874	2,009.5	491.1	26	340.9	2,154	33
상주시	117	7,247.4	6,014.1	25	28,744	27,637	3,899.2	440.4	58	1,975.1	10,980	97
문경시	63	2,818.0	2,441.3	13	31,186	30,154	1,436.2	225.1	15	331.2	1,092	20
경산시	97	3,363.8	1,278.2	25	17,155	16,694	1,217.9	361.8	18	60.3	1,337	22
군위군	52	655.9	553.8	18	3,268	3,041	553.8	70.0	10	-	190	10
의성군	197	7,912.3	6,811.4	51	13,264	12,708	2,463.6	312.8	90	4,347.8	19,212	145
청송군	93	1,394.5	914.2	38	11,768	11,325	796.6	205.6	18	117.6	1,195	23
영양군	72	673.5	565.1	23	4,117	3,799	355.6	68.2	12	153.7	482	13
영덕군	120	2,112.9	2,111.3	22	12,016	11,462	2,067.7	147.7	19	-	461	21

주 : 1) 인가면적은 담 소재지와 관계없이 수원공 소재지의 행정구역 기준임

2) 수혜면적은 담 소재지의 행정구역 기준임

Station		보 Weir			집수암거 Infiltration Gallery			관 정 Tube Well			미수혜 면적 ①-② Unirrigated Area (ha)	Administrative Division
Power		개소수 No.	수혜면적 Benefitted Area (ha)	취입수량 Water Intake (m <sup>3</sup> /s)	개소수 No.	수혜면적 Benefitted Area (ha)	채수량 Amount of Water Attained (m <sup>3</sup> /day)	개소수 No.	수혜면적 Benefitted Area (ha)	채수량 Amount of Water Attained (m <sup>3</sup> /day)		
엔진 Engine												
동력 (kw)	대수 No.											
15	1	57	141.3	6	1	-	15,552	-	-	-	-2,314.9	Naju-si
820	4	3	-	3	-	-	-	1	-	275	-575.4	Gwangyang-si
-	-	71	-	5	-	-	-	-	-	-	1,993.6	Damyang-gun
-	-	81	-	12	2	-	3,283	5	-	885	300.0	Gokseong-gun
-	-	42	91.7	15	2	-	1,987	54	15.0	18,047	530.3	Gurye-gun
-	-	55	178.0	6	-	-	-	11	-	3,033	-135.2	Goheung-gun
-	-	37	1,169.7	9	-	-	-	3	-	550	1,570.5	Boseong-gun
8	1	121	-	10	1	-	3,110	4	-	1,500	642.0	Hwasun-gun
-	-	33	142.9	20	-	-	-	20	-	10,634	234.5	Jangheung-gun
-	-	73	199.4	4	-	-	-	12	-	5,404	403.8	Gangjin-gun
-	-	45	-	5	-	-	-	8	-	1,118	-1,123.3	Haenam-gun
289	2	36	-	3	6	-	73,354	11	-	2,981	371.5	Yeongam-gun
-	-	8	-	-	-	-	-	2	-	170	910.2	Muan-gun
-	-	23	-	3	-	-	-	4	-	1,051	-1,646.9	Hampyeong-gun
-	-	29	-	9	-	-	-	7	-	882	270.6	Yeonggwang-gun
-	-	57	102.0	3	1	-	2,246	4	-	914	-2,786.0	Jangseong-gun
-	-	4	-	-	-	-	-	1	-	150	90.3	Wando-gun
-	-	18	-	1	-	-	-	12	-	1,510	576.6	Jindo-gun
-	-	-	-	-	-	-	-	1	-	120	196.2	Sinan-gun
<b>521</b>	<b>8</b>	<b>633</b>	<b>3,025.9</b>	<b>58</b>	<b>102</b>	<b>152.0</b>	<b>521,908</b>	<b>296</b>	<b>-</b>	<b>78,516</b>	<b>12,672.0</b>	<b>Gyeongsangbuk-do</b>
-	-	27	-	1	18	-	14,515	77	-	17,514	1,401.8	Pohang-si
80	2	57	155.4	3	13	-	28,953	62	-	16,216	681.9	Gyeongju-si
-	-	4	-	-	-	-	-	-	-	-	331.1	Gimcheon-si
-	-	4	186.1	1	-	-	-	3	-	1,278	360.9	Andong-si
-	-	3	-	-	-	-	-	6	-	703	1,890.4	Gumi-si
-	-	103	412.8	8	4	-	4,182	11	-	3,726	220.9	Yeongju-si
168	2	66	385.4	3	13	-	92,880	20	-	3,840	1,387.6	Yeongcheon-si
-	-	19	73.8	2	6	66.0	53,309	9	-	4,034	1,233.3	Sangju-si
-	-	30	673.9	8	-	-	-	5	-	850	376.7	Mungyeong-si
-	-	20	-	7	12	-	100,837	22	-	8,758	2,085.6	Gyeongsan-si
-	-	24	-	1	-	-	-	-	-	-	102.1	Gunwi-gun
-	-	52	-	2	-	-	-	4	-	1,300	1,100.9	Uiseong-gun
-	-	37	-	1	-	-	-	-	-	-	480.3	Cheongsong-gun
-	-	34	55.8	-	-	-	-	3	-	1,471	108.4	Yeongyang-gun
-	-	32	43.6	1	11	-	44,237	36	-	7,449	1.6	Yeongdeok-gun

Note : 1) Administrative Division of Planned Development Area depends on the location of the main facilities

2) Administrative Division of Benefitted Area depends on the location of paddy field

## 3. 수리시설현황 Status of Irrigation Facilities

## 3.1 수리시설별 제원현황 Number, Capacity and Irrigation Area by Facilities

③ 공사 관할 Operated by KRC District Offices

시 군	계 Total			저수지 Reservoir					양(배)수장 Pumping & Drainage			
	개소수 No.	인가면적 ① Planned Develop- ment Area (ha)	수혜면적 ② Benefitted Area (ha)	개소수 No.	총 저수량 Total Storage Capacity (1,000m <sup>3</sup> )	유효 저수량 Effective Storage Capacity	수혜면적 Benefitted Area (ha)	만수면적 Area of Full Water (ha)	개소수 No.	수혜면적 Benefitted Area (ha)	원동기	
											전동기 Electric Motor	
											동력 (kw)	대수 No.
청도군	65	1,654.5	1,446.7	19	9,227	8,913	1,313.7	127.9	6	-	329	7
고령군	125	3,231.6	3,231.6	37	5,843	5,439	951.0	102.6	58	1,751.5	16,076	117
성주군	23	5,104.7	4,757.9	7	53,784	34,071	4,108.5	279.8	13	649.4	4,263	34
칠곡군	105	1,848.7	2,181.5	34	10,541	10,541	1,321.6	218.2	28	822.4	8,671	52
예천군	88	5,935.5	5,372.1	42	8,484	8,080	3,002.2	136.1	31	2,330.9	7,677	49
봉화군	19	307.6	230.5	3	1,218	1,215	230.5	23.0	-	-	-	-
울진군	58	875.6	829.4	5	3,001	2,785	399.9	68.1	16	43.0	757	23
<b>경상남도</b>	<b>2,066</b>	<b>68,598.7</b>	<b>53,723.7</b>	<b>549</b>	<b>249,932</b>	<b>233,077</b>	<b>31,204.4</b>	<b>3,544.6</b>	<b>696</b>	<b>21,029.9</b>	<b>246,131</b>	<b>1,474</b>
창원시	127	5,693.8	4,569.9	16	33,796	22,645	2,775.4	823.5	44	1,794.5	22,973	95
진주시	154	4,527.8	4,095.4	38	18,303	17,867	1,912.8	304.0	87	1,804.9	12,515	138
통영시	29	207.1	105.0	3	737	737	91.0	16.0	7	14.0	66	7
사천시	162	3,092.2	3,068.8	69	15,680	15,597	2,908.8	285.0	29	116.1	7,509	69
김해시	89	5,951.3	3,972.7	7	2,313	2,307	241.8	18.9	69	3,730.9	33,214	172
밀양시	167	7,873.2	6,433.1	38	14,689	14,312	2,762.6	258.0	61	3,004.1	27,117	125
거제시	48	797.8	363.0	7	2,207	2,207	363.0	47.2	2	-	53	2
양산시	8	1,036.2	454.8	3	970	970	340.6	16.1	3	114.2	2,784	13
의령군	161	3,373.3	2,959.3	38	12,140	11,877	1,671.1	145.8	74	1,165.1	21,493	158
함안군	178	6,486.0	5,054.2	16	4,803	4,403	1,060.5	83.2	80	3,993.7	41,574	209
창녕군	135	7,160.7	4,572.2	47	12,625	12,319	2,355.3	293.7	71	2,216.9	48,879	207
고성군	209	3,554.3	2,766.4	36	19,639	19,384	2,728.0	289.4	27	38.4	1,895	35
남해군	87	1,982.5	1,508.7	48	9,933	9,730	1,508.7	112.1	4	-	182	5
하동군	105	4,859.6	3,795.1	23	42,948	41,379	3,228.6	259.7	40	344.7	8,786	74
산청군	113	2,445.4	2,023.3	33	10,504	9,928	1,458.1	109.0	29	514.7	2,479	38
함양군	28	2,122.8	1,838.1	13	13,543	13,421	1,838.1	114.5	-	-	-	-
거창군	104	3,283.3	2,098.5	42	20,500	19,680	2,098.5	173.6	7	-	355	12
합천군	162	4,151.4	4,045.2	72	14,602	14,314	1,861.5	194.9	62	2,177.7	14,257	115
<b>제주특별자치도</b>	<b>5</b>	<b>-</b>	<b>-</b>	<b>3</b>	<b>1,135</b>	<b>985</b>	<b>-</b>	<b>27.4</b>	<b>2</b>	<b>-</b>	<b>97</b>	<b>2</b>
제주시	5	-	-	3	1,135	985	-	27.4	2	-	97	2
서귀포시	-	-	-	-	-	-	-	-	-	-	-	-

주 : 1) 인가면적은 담 소재지와 관계없이 수원공 소재지의 행정구역 기준임

2) 수혜면적은 담 소재지의 행정구역 기준임



Station		보 Weir			집수암거 Infiltration Gallery			관정 Tube Well			미수혜 면적 ①-② Unirrigated Area (ha)	Administrative Division
Power		개소수 No.	수혜면적 Benefitted Area (ha)	취입수량 Water Intake (m <sup>3</sup> /s)	개소수 No.	수혜면적 Benefitted Area (ha)	채수량 Amount of Water Attained (m <sup>3</sup> /day)	개소수 No.	수혜면적 Benefitted Area (ha)	채수량 Amount of Water Attained (m <sup>3</sup> /day)		
엔진 Engine												
동력 (kw)	대수 No.											
-	-	8	72.0	1	15	61.0	133,142	17	-	6,979	207.8	Cheongdo-gun
272	3	23	529.1	2	-	-	-	7	-	2,400	-	Goryeong-gun
-	-	2	-	1	1	-	-	-	-	-	346.8	Seongju-gun
1	1	35	37.5	2	6	-	27,389	2	-	385	-332.8	Chilgok-gun
-	-	13	39.0	9	1	-	8,640	1	-	173	563.4	Yecheon-gun
-	-	16	-	-	-	-	-	-	-	-	77.1	Bonghwa-gun
-	-	24	361.5	3	2	25.0	13,824	11	-	1,440	46.2	Uljin-gun
<b>4,710</b>	<b>29</b>	<b>669</b>	<b>1,483.4</b>	<b>45</b>	<b>36</b>	<b>-</b>	<b>121,902</b>	<b>116</b>	<b>6.0</b>	<b>22,710</b>	<b>14,875.0</b>	<b>Gyeongsangnam-do</b>
977	3	48	-	2	9	-	26,352	10	-	5,506	1,123.9	Changwon-si
428	2	24	377.7	1	-	-	-	5	-	500	432.4	Jinju-si
-	-	19	-	-	-	-	-	-	-	-	102.1	Tongyeong-si
-	-	46	43.9	3	4	-	2,592	14	-	1,785	23.4	Sacheon-si
-	-	5	-	-	2	-	259	6	-	1,191	1,978.6	Gimhae-si
1,267	7	58	666.4	3	4	-	45,792	6	-	1,450	1,440.1	Miryang-si
-	-	36	-	1	-	-	-	3	-	180	434.8	Geoje-si
-	-	1	-	-	-	-	-	1	-	150	581.4	Yangsan-si
-	-	33	123.1	1	7	-	38,102	9	-	2,055	414.0	Uiryeong-gun
1,074	4	70	-	17	6	-	6,048	6	-	1,120	1,431.8	Haman-gun
792	9	4	-	-	1	-	1,469	12	-	2,528	2,588.5	Changnyeong-gun
-	-	119	-	2	1	-	-	26	-	3,400	787.9	Goseong-gun
-	-	30	-	1	2	-	1,287	3	-	440	473.8	Namhae-gun
60	3	38	221.8	2	-	-	-	4	-	655	1,064.5	Hadong-gun
-	-	49	50.5	7	-	-	-	2	-	200	422.1	Sancheong-gun
-	-	14	-	3	-	-	-	1	-	205	284.7	Hamyang-gun
-	-	53	-	1	-	-	-	2	-	522	1,184.8	Geochang-gun
112	1	22	-	1	-	-	-	6	6.0	823	106.2	Hapcheon-gun
-	-	-	-	-	-	-	-	-	-	-	-	Jejuteukbyeoljachi-do
-	-	-	-	-	-	-	-	-	-	-	-	Jeju-si
-	-	-	-	-	-	-	-	-	-	-	-	Seogwipo-si

Note : 1) Administrative Division of Planned Development Area depends on the location of the main facilities

2) Administrative Division of Benefitted Area depends on the location of paddy field

## 3.2 저수지 현황 Status of Reservoirs

## 3.2.1 총 저수량 규모별 개소수 Number of Reservoirs by Total Storage Capacity

총 저수량 : 천m<sup>3</sup>

시 군	총 저수량 Total Storage Capacity	계 Total	100	~200	~300	~500	~1,000	~1,500	~2,000
			미만 Less than 100	미만 Less than 200	미만 Less than 300	미만 Less than 500	미만 Less than 1,000	미만 Less than 1,500	미만 Less than 2,000
2 0 0 8	2,913,094	17,611	15,539	603	290	321	395	170	87
2 0 0 9	2,965,546	17,569	15,830	375	211	294	390	167	89
2 0 1 0	2,975,828	17,531	15,443	600	284	334	393	170	91
2 0 1 1	2,990,035	17,505	15,414	590	291	328	407	164	92
2 0 1 2	2,997,126	17,477	15,386	590	293	325	402	166	94
<b>2 0 1 3</b>	<b>3,126,649</b>	<b>17,427</b>	<b>15,319</b>	<b>592</b>	<b>292</b>	<b>330</b>	<b>391</b>	<b>165</b>	<b>95</b>
<b>부 산 광 역 시</b>	<b>1,891</b>	<b>102</b>	<b>97</b>	<b>4</b>	<b>-</b>	<b>1</b>	<b>-</b>	<b>-</b>	<b>-</b>
금 정 구	55	13	13	-	-	-	-	-	-
강 서 구	229	12	11	1	-	-	-	-	-
기 장 군	1,607	77	73	3	-	1	-	-	-
<b>대 구 광 역 시</b>	<b>26,281</b>	<b>201</b>	<b>182</b>	<b>6</b>	<b>2</b>	<b>3</b>	<b>3</b>	<b>2</b>	<b>-</b>
동 구	3,641	49	47	-	-	1	-	-	-
북 구	1,562	23	20	1	-	1	1	-	-
수 성 구	1,950	26	21	2	1	1	1	-	-
달 서 구	1,445	5	4	-	-	-	-	1	-
달 성 군	17,683	98	90	3	1	-	1	1	-
<b>인 천 광 역 시</b>	<b>30,776</b>	<b>36</b>	<b>14</b>	<b>4</b>	<b>3</b>	<b>3</b>	<b>2</b>	<b>4</b>	<b>1</b>
중 구	37	2	2	-	-	-	-	-	-
서 구	64	1	1	-	-	-	-	-	-
강 화 군	30,363	30	9	4	2	3	2	4	1
용 진 군	312	3	2	-	1	-	-	-	-
<b>광 주 광 역 시</b>	<b>9,313</b>	<b>139</b>	<b>124</b>	<b>9</b>	<b>3</b>	<b>1</b>	<b>-</b>	<b>1</b>	<b>-</b>
동 구	153	5	5	-	-	-	-	-	-
서 구	722	11	10	-	-	1	-	-	-
남 구	1,216	25	23	1	1	-	-	-	-
북 구	1,016	21	16	4	1	-	-	-	-
광 산 구	6,206	77	70	4	1	-	-	1	-
<b>대 전 광 역 시</b>	<b>4,296</b>	<b>15</b>	<b>12</b>	<b>-</b>	<b>1</b>	<b>-</b>	<b>-</b>	<b>1</b>	<b>-</b>
동 구	46	3	3	-	-	-	-	-	-
중 구	232	1	-	-	1	-	-	-	-
서 구	1,016	1	-	-	-	-	-	1	-
유 성 구	2,986	8	7	-	-	-	-	-	-
대 덕 구	16	2	2	-	-	-	-	-	-

Total Storage Capacity : 1,000m<sup>3</sup>

~3,000 미만	~5,000 미만	~10,000 미만	~20,000 미만	~25,000 미만	~30,000 미만	~40,000 미만	~50,000 미만	50,000 이상	Administrative Division			
Less than 3,000	Less than 5,000	Less than 10,000	Less than 20,000	Less than 25,000	Less than 30,000	Less than 40,000	Less than 50,000	Over 50,000				
90	60	24	15	3	3	4	2	5	2	0	0	8
91	62	28	15	3	3	4	2	5	2	0	0	9
93	62	29	15	3	3	4	2	5	2	0	1	0
93	64	29	16	4	3	3	2	5	2	0	1	1
95	63	30	16	4	3	3	2	5	2	0	1	2
<b>101</b>	<b>71</b>	<b>37</b>	<b>17</b>	<b>3</b>	<b>3</b>	<b>4</b>	<b>2</b>	<b>5</b>	<b>2</b>	<b>0</b>	<b>1</b>	<b>3</b>
-	-	-	-	-	-	-	-	-	-	<b>Busan-gwangyeoksi</b>		
-	-	-	-	-	-	-	-	-	-	Geumjeong-gu		
-	-	-	-	-	-	-	-	-	-	Gangseo-gu		
-	-	-	-	-	-	-	-	-	-	Gijang-gun		
<b>1</b>	<b>1</b>	<b>1</b>	-	-	-	-	-	-	-	<b>Daegu-gwangyeoksi</b>		
1	-	-	-	-	-	-	-	-	-	Dong-gu		
-	-	-	-	-	-	-	-	-	-	Buk-gu		
-	-	-	-	-	-	-	-	-	-	Suseong-gu		
-	-	-	-	-	-	-	-	-	-	Dalseo-gu		
-	1	1	-	-	-	-	-	-	-	Dalseong-gun		
<b>2</b>	<b>2</b>	<b>1</b>	-	-	-	-	-	-	-	<b>Incheon-gwangyeoksi</b>		
-	-	-	-	-	-	-	-	-	-	Jung-gu		
-	-	-	-	-	-	-	-	-	-	Seo-gu		
2	2	1	-	-	-	-	-	-	-	Ganghwa-gun		
-	-	-	-	-	-	-	-	-	-	Ongjin-gun		
<b>1</b>	-	-	-	-	-	-	-	-	-	<b>Gwangju-gwangyeoksi</b>		
-	-	-	-	-	-	-	-	-	-	Dong-gu		
-	-	-	-	-	-	-	-	-	-	Seo-gu		
-	-	-	-	-	-	-	-	-	-	Nam-gu		
-	-	-	-	-	-	-	-	-	-	Buk-gu		
1	-	-	-	-	-	-	-	-	-	Gwangsan-gu		
<b>1</b>	-	-	-	-	-	-	-	-	-	<b>Daejeon-gwangyeoksi</b>		
-	-	-	-	-	-	-	-	-	-	Dong-gu		
-	-	-	-	-	-	-	-	-	-	Jung-gu		
-	-	-	-	-	-	-	-	-	-	Seo-gu		
1	-	-	-	-	-	-	-	-	-	Yuseong-gu		
-	-	-	-	-	-	-	-	-	-	Daedeok-gu		

## 3.2 저수지 현황 Status of Reservoirs

## 3.2.1 총 저수량 규모별 개소수 Number of Reservoirs by Total Storage Capacity

총 저수량 : 천m<sup>3</sup>

시 군	총 저수량 Total Storage Capacity	계 Total	100 미만 Less than 100	~200 미만 Less than 200	~300 미만 Less than 300	~500 미만 Less than 500	~1,000 미만 Less than 1,000	~1,500 미만 Less than 1,500	~2,000 미만 Less than 2,000
<b>울 산 광 역 시</b>	<b>18,242</b>	<b>363</b>	<b>338</b>	<b>6</b>	<b>5</b>	<b>3</b>	<b>8</b>	<b>2</b>	<b>1</b>
중 구	110	5	5	-	-	-	-	-	-
남 구	101	7	7	-	-	-	-	-	-
동 구	21	2	2	-	-	-	-	-	-
북 구	2,546	34	30	1	1	-	1	1	-
울 주 군	15,464	315	294	5	4	3	7	1	1
<b>세 종 특 별 자 치 시</b>	<b>5,635</b>	<b>38</b>	<b>37</b>	<b>-</b>	<b>-</b>	<b>-</b>	<b>-</b>	<b>-</b>	<b>-</b>
<b>경 기 도</b>	<b>152,656</b>	<b>359</b>	<b>253</b>	<b>24</b>	<b>12</b>	<b>16</b>	<b>20</b>	<b>14</b>	<b>6</b>
수 원 시	405	3	2	-	-	1	-	-	-
성 남 시	1,578	4	1	1	-	-	2	-	-
의 정 부 시	24	1	1	-	-	-	-	-	-
광 명 시	28	1	1	-	-	-	-	-	-
평 택 시	680	21	20	-	-	1	-	-	-
안 산 시	338	4	3	-	-	1	-	-	-
과 천 시	1,102	2	1	-	-	-	-	1	-
남 양 주 시	2,984	8	6	-	1	-	-	-	-
오 산 시	606	7	6	-	-	1	-	-	-
시 흥 시	2,840	7	2	2	1	1	-	-	1
군 포 시	1,477	2	-	-	1	-	-	1	-
의 왕 시	3,495	3	1	-	-	-	-	1	-
하 남 시	34	1	1	-	-	-	-	-	-
용 인 시	38,141	54	43	3	2	1	1	2	-
파 주 시	8,750	8	3	-	-	-	2	1	-
이 천 시	2,850	18	13	2	1	-	2	-	-
안 성 시	48,905	65	45	6	1	2	3	1	2
김 포 시	305	7	7	-	-	-	-	-	-
화 성 시	10,563	42	32	2	1	1	2	2	-
광 주 시	1,733	9	5	1	-	2	1	-	-
양 주 시	6,604	14	7	-	-	2	3	1	1
포 천 시	9,282	34	21	3	2	1	3	3	1
여 주 시	4,833	13	10	1	-	-	1	-	-
연 천 군	1,757	3	2	-	-	-	-	-	1
가 평 군	352	2	1	-	-	1	-	-	-
양 평 군	2,990	26	19	3	2	1	-	1	-



## 3.2 저수지 현황 Status of Reservoirs

## 3.2.1 총 저수량 규모별 개소수 Number of Reservoirs by Total Storage Capacity

총 저수량 : 천m<sup>3</sup>

시 군	총 저수량 Total Storage Capacity	계 Total	100 미만 Less than 100	~200 미만 Less than 200	~300 미만 Less than 300	~500 미만 Less than 500	~1,000 미만 Less than 1,000	~1,500 미만 Less than 1,500	~2,000 미만 Less than 2,000
<b>강 원 도</b>	<b>152,299</b>	<b>317</b>	<b>226</b>	<b>10</b>	<b>11</b>	<b>15</b>	<b>18</b>	<b>14</b>	<b>6</b>
춘 천 시	10,013	27	16	3	1	4	-	1	1
원 주 시	13,046	96	82	-	-	4	7	2	-
강 릉 시	25,531	14	3	-	-	-	4	3	1
동 해 시	21	1	1	-	-	-	-	-	-
속 초 시	46	5	5	-	-	-	-	-	-
삼 척 시	1,563	6	3	-	1	1	1	-	-
홍 천 군	11,950	44	30	1	3	3	2	2	2
횡 성 군	4,405	51	41	2	3	2	2	1	-
영 월 군	62	5	5	-	-	-	-	-	-
평 창 군	1,204	5	3	-	1	-	1	-	-
철 원 군	42,489	16	7	1	1	-	1	-	1
화 천 군	26,000	4	-	-	-	-	-	-	-
양 구 군	2,641	13	9	2	-	-	-	2	-
인 체 군	146	5	4	1	-	-	-	-	-
고 성 군	11,344	16	10	-	-	1	-	2	1
양 양 군	1,838	9	7	-	1	-	-	1	-
<b>충 청 북 도</b>	<b>197,220</b>	<b>775</b>	<b>639</b>	<b>20</b>	<b>12</b>	<b>28</b>	<b>42</b>	<b>8</b>	<b>7</b>
청 주 시	720	33	32	-	-	1	-	-	-
충 주 시	23,747	74	59	1	2	1	5	2	1
제 천 시	5,299	52	42	3	-	3	3	-	1
청 원 군	16,173	151	140	1	1	3	3	-	2
보 은 군	20,160	61	49	2	-	-	7	-	-
옥 천 군	16,377	89	71	3	2	8	2	-	1
영 동 군	9,405	73	59	1	2	5	5	-	-
증 평 군	3,199	17	15	-	1	-	-	-	-
진 천 군	50,503	53	42	1	1	3	1	1	1
괴 산 군	16,803	79	58	4	1	1	10	3	1
음 성 군	34,420	78	58	4	1	3	6	2	-
단 양 군	414	15	14	-	1	-	-	-	-
<b>충 청 남 도</b>	<b>328,840</b>	<b>898</b>	<b>701</b>	<b>41</b>	<b>22</b>	<b>28</b>	<b>40</b>	<b>27</b>	<b>9</b>
천 안 시	12,564	74	59	3	1	2	6	2	-
공 주 시	17,665	80	68	2	-	-	3	3	2
보 령 시	31,354	98	79	6	3	2	5	1	1

Total Storage Capacity : 1,000m<sup>3</sup>

~3,000 미만	~5,000 미만	~10,000 미만	~20,000 미만	~25,000 미만	~30,000 미만	~40,000 미만	~50,000 미만	50,000 이상	Administrative Division
Less than 3,000	Less than 5,000	Less than 10,000	Less than 20,000	Less than 25,000	Less than 30,000	Less than 40,000	Less than 50,000	Over 50,000	
6	5	4	1	-	1	-	-	-	<b>Gangwon-do</b>
-	1	-	-	-	-	-	-	-	Chuncheon-si
1	-	-	-	-	-	-	-	-	Wonju-si
2	-	-	1	-	-	-	-	-	Gangneung-si
-	-	-	-	-	-	-	-	-	Donghae-si
-	-	-	-	-	-	-	-	-	Sokcho-si
-	-	-	-	-	-	-	-	-	Samcheok-si
1	-	-	-	-	-	-	-	-	Hongcheon-gun
-	-	-	-	-	-	-	-	-	Hoengseong-gun
-	-	-	-	-	-	-	-	-	Yeongwol-gun
-	-	-	-	-	-	-	-	-	Pyeongchang-gun
1	3	-	-	-	1	-	-	-	Cheorwon-gun
-	-	4	-	-	-	-	-	-	Hwacheon-gun
-	-	-	-	-	-	-	-	-	Yanggu-gun
-	-	-	-	-	-	-	-	-	Inje-gun
1	1	-	-	-	-	-	-	-	Goseong-gun
-	-	-	-	-	-	-	-	-	Yangyang-gun
6	4	6	2	1	-	-	-	-	<b>Chungcheongbuk-do</b>
-	-	-	-	-	-	-	-	-	Cheongju-si
1	1	1	-	-	-	-	-	-	Chungju-si
-	-	-	-	-	-	-	-	-	Jecheon-si
-	-	1	-	-	-	-	-	-	Cheongwon-gun
1	-	2	-	-	-	-	-	-	Boeun-gun
1	-	1	-	-	-	-	-	-	Okcheon-gun
1	-	-	-	-	-	-	-	-	Yeongdong-gun
1	-	-	-	-	-	-	-	-	Jeungpyeong-gun
-	-	1	1	1	-	-	-	-	Jincheon-gun
1	-	-	-	-	-	-	-	-	Goesan-gun
-	3	-	1	-	-	-	-	-	Eumseong-gun
-	-	-	-	-	-	-	-	-	Danyang-gun
10	10	6	1	1	-	1	1	-	<b>Chungcheongnam-do</b>
-	1	-	-	-	-	-	-	-	Cheonan-si
1	1	-	-	-	-	-	-	-	Gongju-si
-	-	-	-	1	-	-	-	-	Boryeong-si

## 3.2 저수지 현황 Status of Reservoirs

## 3.2.1 총 저수량 규모별 개소수 Number of Reservoirs by Total Storage Capacity

총 저수량 : 천m<sup>3</sup>

시 군	총 저수량 Total Storage Capacity	계 Total	100	~200	~300	~500	~1,000	~1,500	~2,000
			미만 Less than 100	미만 Less than 200	미만 Less than 300	미만 Less than 500	미만 Less than 1,000	미만 Less than 1,500	미만 Less than 2,000
아 산 시	26,983	46	27	4	1	2	4	4	-
서 산 시	30,567	48	30	3	-	4	1	3	2
논 산 시	40,620	77	67	1	3	2	2	1	-
계 룡 시	118	7	7	-	-	-	-	-	-
당 진 시	6,973	41	32	2	1	1	3	2	-
금 산 군	7,252	91	80	3	2	2	3	-	1
부 여 군	22,649	107	97	2	-	1	3	-	-
서 천 군	26,370	20	13	1	-	-	2	-	1
청 양 군	22,134	87	69	6	1	3	2	1	1
홍 성 군	11,579	44	32	2	2	1	-	5	1
예 산 군	60,045	31	17	2	-	3	3	3	-
태 안 군	11,967	47	24	4	8	5	3	2	-
<b>전 라 북 도</b>	<b>692,928</b>	<b>2,249</b>	<b>1,994</b>	<b>78</b>	<b>32</b>	<b>43</b>	<b>33</b>	<b>20</b>	<b>10</b>
전 주 시	5,156	54	48	2	1	-	1	1	1
군 산 시	26,176	101	89	2	5	-	-	1	-
익 산 시	9,500	139	127	3	1	3	3	1	1
정 읍 시	31,766	224	204	5	2	3	2	1	2
남 원 시	20,461	299	272	9	4	5	2	5	1
김 제 시	22,783	127	120	1	-	-	1	1	-
완 주 군	114,252	189	172	5	3	1	2	1	-
진 안 군	17,782	140	111	15	5	4	2	-	1
무 주 군	9,489	76	68	4	-	-	1	-	1
장 수 군	69,705	79	61	7	3	-	2	-	1
임 실 군	271,988	202	185	5	1	6	2	1	-
순 창 군	15,962	173	144	10	2	9	5	3	-
고 창 군	43,333	349	314	10	2	5	7	4	1
부 안 군	34,575	97	79	-	3	7	3	1	1
<b>전 라 남 도</b>	<b>739,225</b>	<b>3,216</b>	<b>2,655</b>	<b>189</b>	<b>99</b>	<b>74</b>	<b>96</b>	<b>29</b>	<b>24</b>
목 포 시	292	16	16	-	-	-	-	-	-
여 수 시	7,807	66	53	4	2	1	5	1	-
순 천 시	9,255	68	51	9	1	1	4	1	-
나 주 시	128,290	224	185	22	5	4	5	-	-
광 양 시	6,842	38	31	1	2	3	-	-	-
담 양 군	93,524	117	97	6	7	1	2	1	1



Total Storage Capacity : 1,000m<sup>3</sup>

~3,000 미만	~5,000 미만	~10,000 미만	~20,000 미만	~25,000 미만	~30,000 미만	~40,000 미만	~50,000 미만	50,000 이상	Administrative Division
Less than 3,000	Less than 5,000	Less than 10,000	Less than 20,000	Less than 25,000	Less than 30,000	Less than 40,000	Less than 50,000	Over 50,000	
1	2	1	-	-	-	-	-	-	- Asan-si
1	3	1	-	-	-	-	-	-	- Seosan-si
-	-	-	-	-	-	1	-	-	- Nonsan-si
-	-	-	-	-	-	-	-	-	- Gyeryong-si
-	-	-	-	-	-	-	-	-	- dangjin-si
-	-	-	-	-	-	-	-	-	- Geumsan-gun
1	1	2	-	-	-	-	-	-	- Buyeo-gun
1	-	1	1	-	-	-	-	-	- Seocheon-gun
2	1	1	-	-	-	-	-	-	- Cheongyang-gun
1	-	-	-	-	-	-	-	-	- Hongseong-gun
1	1	-	-	-	-	-	-	1	- Yesan-gun
1	-	-	-	-	-	-	-	-	- Taean-gun
<b>13</b>	<b>11</b>	<b>6</b>	<b>5</b>	<b>-</b>	<b>1</b>	<b>1</b>	<b>-</b>	<b>-</b>	<b>2 Jeollabuk-do</b>
-	-	-	-	-	-	-	-	-	- Jeonju-si
2	1	-	1	-	-	-	-	-	- Gunsan-si
-	-	-	-	-	-	-	-	-	- Iksan-si
2	3	-	-	-	-	-	-	-	- Jeongeup-si
-	1	-	-	-	-	-	-	-	- Namwon-si
1	1	2	-	-	-	-	-	-	- Gimje-si
1	-	-	2	-	1	-	-	-	1 Wanju-gun
1	-	1	-	-	-	-	-	-	- Jinan-gun
1	1	-	-	-	-	-	-	-	- Muju-gun
-	1	2	1	-	-	-	1	-	- Jangsu-gun
-	1	-	-	-	-	-	-	-	1 Imsil-gun
-	-	-	-	-	-	-	-	-	- Sunchang-gun
4	1	1	-	-	-	-	-	-	- Gochang-gun
1	1	-	1	-	-	-	-	-	- Buan-gun
<b>28</b>	<b>11</b>	<b>4</b>	<b>4</b>	<b>-</b>	<b>-</b>	<b>-</b>	<b>-</b>	<b>-</b>	<b>3 Jeollanam-do</b>
-	-	-	-	-	-	-	-	-	- Mokpo-si
-	-	-	-	-	-	-	-	-	- Yeosu-si
1	-	-	-	-	-	-	-	-	- Suncheon-si
1	1	-	-	-	-	-	-	-	1 Naju-si
-	1	-	-	-	-	-	-	-	- Gwangyang-si
-	-	-	1	-	-	-	-	-	1 Damyang-gun

## 3.2 저수지 현황 Status of Reservoirs

## 3.2.1 총 저수량 규모별 개소수 Number of Reservoirs by Total Storage Capacity

총 저수량 : 천m<sup>3</sup>

시 군	총 저수량 Total Storage Capacity	계 Total	100	~200	~300	~500	~1,000	~1,500	~2,000
			미만 Less than 100	미만 Less than 200	미만 Less than 300	미만 Less than 500	미만 Less than 1,000	미만 Less than 1,500	미만 Less than 2,000
곡성군	11,238	129	101	10	10	6	1	-	-
구례군	16,345	56	39	6	3	2	-	1	1
고흥군	39,843	275	219	19	8	11	9	4	3
보성군	26,019	127	103	3	2	4	6	3	1
화순군	39,323	158	126	11	4	2	2	5	4
장흥군	28,590	116	83	9	3	1	13	1	3
강진군	37,333	132	97	7	4	7	8	2	-
해남군	41,617	375	329	11	8	10	9	1	2
영암군	25,792	231	197	13	5	3	6	3	2
무안군	11,403	181	159	8	7	3	2	-	2
함평군	35,793	160	137	10	2	3	3	-	-
영광군	31,321	196	169	9	7	3	4	2	1
장성군	112,401	122	94	7	9	1	6	1	1
완도군	4,938	50	39	3	2	2	4	-	-
진도군	17,895	134	106	12	4	2	6	1	2
신안군	13,364	245	224	9	4	4	1	2	1
<b>경상북도</b>	<b>473,760</b>	<b>5,529</b>	<b>5,154</b>	<b>116</b>	<b>55</b>	<b>52</b>	<b>66</b>	<b>25</b>	<b>24</b>
포항시	38,377	293	260	10	2	4	10	1	2
경주시	83,867	443	394	16	5	5	10	1	6
김천시	9,262	246	237	5	-	-	3	-	-
안동시	12,123	188	171	8	2	4	1	-	1
구미시	21,117	214	195	6	3	2	1	2	3
영주시	10,004	64	60	1	-	-	-	-	-
영천시	32,748	1,022	978	16	7	9	6	2	2
상주시	32,304	212	193	1	4	-	6	3	2
문경시	31,982	46	41	-	1	-	2	1	-
경산시	25,967	315	283	14	4	6	-	3	2
군위군	8,051	380	366	6	4	2	2	-	-
의성군	24,041	693	669	10	5	2	3	1	1
청송군	19,038	187	170	6	2	2	3	-	-
영양군	4,940	96	90	2	1	1	-	1	-
영덕군	13,369	127	112	3	4	4	1	2	-
청도군	15,606	286	264	6	3	4	7	1	1
고령군	7,283	168	161	1	1	1	3	-	1



## 3.2 저수지 현황 Status of Reservoirs

## 3.2.1 총 저수량 규모별 개소수 Number of Reservoirs by Total Storage Capacity

총 저수량 : 천m<sup>3</sup>

시 군	총 저수량 Total Storage Capacity	계 Total	100 미만 Less than 100	~200 미만 Less than 200	~300 미만 Less than 300	~500 미만 Less than 500	~1,000 미만 Less than 1,000	~1,500 미만 Less than 1,500	~2,000 미만 Less than 2,000
성 주 군	56,140	176	168	-	2	-	2	2	-
칠 곡 군	12,753	189	175	2	3	2	3	2	2
예 천 군	9,613	124	116	2	1	-	2	1	1
봉 화 군	1,939	41	37	-	-	3	1	-	-
울 진 군	3,236	19	14	1	1	1	-	2	-
<b>경 상 남 도</b>	<b>292,147</b>	<b>3,186</b>	<b>2,891</b>	<b>85</b>	<b>35</b>	<b>62</b>	<b>62</b>	<b>18</b>	<b>7</b>
창 원 시	36,367	173	157	5	3	2	2	-	-
진 주 시	21,571	268	229	8	5	11	13	1	1
통 영 시	1,565	50	47	-	3	-	-	-	-
사 천 시	16,737	155	134	7	2	3	3	3	2
김 해 시	4,524	141	138	1	-	-	1	-	-
밀 양 시	18,661	207	179	7	6	7	4	2	1
거 체 시	3,497	100	94	2	1	2	1	-	-
양 산 시	1,884	53	49	2	-	2	-	-	-
의 령 군	14,063	164	148	5	1	2	4	2	-
함 안 군	6,794	195	185	3	1	1	4	1	-
창 녕 군	16,865	225	205	10	1	2	2	2	1
고 성 군	24,530	219	190	7	4	5	9	2	-
남 해 군	11,921	168	152	5	1	4	4	-	1
하 동 군	44,825	154	141	2	1	4	1	2	-
산 청 군	12,281	218	202	7	1	3	1	2	-
함 양 군	15,019	185	171	-	1	9	2	-	-
거 창 군	22,320	177	162	5	2	1	3	1	-
합 천 군	18,723	334	308	9	2	4	8	-	1
<b>제 주 특 별 자 치 도</b>	<b>1,140</b>	<b>4</b>	<b>2</b>	<b>-</b>	<b>-</b>	<b>1</b>	<b>1</b>	<b>-</b>	<b>-</b>
제 주 시	1,140	4	2	-	-	1	1	-	-



## 3.2 저수지 현황 Status of Reservoirs

## 3.2.2 유효 저수량 규모별 개소수 Number of Reservoirs by Effective Storage Capacity

유효저수량 : 천m<sup>3</sup>

시 군	유효 저수량 Effective Storage Capacity	계 Total	100 미만 Less than 100	~200 미만 Less than 200	~300 미만 Less than 300	~500 미만 Less than 500	~1,000 미만 Less than 1,000	~1,500 미만 Less than 1,500	~2,000 미만 Less than 2,000
2 0 0 8	2,765,324	17,611	15,570	593	284	325	397	169	76
2 0 0 9	2,772,188	17,569	15,533	584	280	330	400	165	78
2 0 1 0	2,782,913	17,531	15,494	579	280	331	400	166	79
2 0 1 1	2,830,161	17,505	15,450	579	287	326	409	169	79
2 0 1 2	2,837,996	17,477	15,421	580	288	322	405	171	82
<b>2 0 1 3</b>	<b>2,954,363</b>	<b>17,427</b>	<b>15,355</b>	<b>582</b>	<b>287</b>	<b>329</b>	<b>394</b>	<b>167</b>	<b>85</b>
<b>부 산 광 역 시</b>	<b>1,885</b>	<b>102</b>	<b>97</b>	<b>4</b>	<b>-</b>	<b>1</b>	<b>-</b>	<b>-</b>	<b>-</b>
금 정 구	49	13	13	-	-	-	-	-	-
강 서 구	229	12	11	1	-	-	-	-	-
기 장 군	1,607	77	73	3	-	1	-	-	-
<b>대 구 광 역 시</b>	<b>26,231</b>	<b>201</b>	<b>182</b>	<b>6</b>	<b>2</b>	<b>3</b>	<b>3</b>	<b>2</b>	<b>-</b>
동 구	3,616	49	47	-	-	1	-	-	-
북 구	1,562	23	20	1	-	1	1	-	-
수 성 구	1,927	26	21	2	1	1	1	-	-
달 서 구	1,443	5	4	-	-	-	-	1	-
달 성 군	17,683	98	90	3	1	-	1	1	-
<b>인 천 광 역 시</b>	<b>29,284</b>	<b>36</b>	<b>14</b>	<b>4</b>	<b>3</b>	<b>3</b>	<b>2</b>	<b>4</b>	<b>1</b>
중 구	37	2	2	-	-	-	-	-	-
서 구	64	1	1	-	-	-	-	-	-
강 화 군	28,871	30	9	4	2	3	2	4	1
용 진 군	312	3	2	-	1	-	-	-	-
<b>광 주 광 역 시</b>	<b>9,088</b>	<b>139</b>	<b>124</b>	<b>9</b>	<b>3</b>	<b>1</b>	<b>-</b>	<b>1</b>	<b>-</b>
동 구	140	5	5	-	-	-	-	-	-
서 구	689	11	10	-	-	1	-	-	-
남 구	1,215	25	23	1	1	-	-	-	-
북 구	1,015	21	16	4	1	-	-	-	-
광 산 구	6,029	77	70	4	1	-	-	1	-
<b>대 천 광 역 시</b>	<b>4,252</b>	<b>15</b>	<b>12</b>	<b>-</b>	<b>1</b>	<b>-</b>	<b>1</b>	<b>-</b>	<b>-</b>
동 구	46	3	3	-	-	-	-	-	-
중 구	232	1	-	-	1	-	-	-	-
서 구	998	1	-	-	-	-	1	-	-
유 성 구	2,961	8	7	-	-	-	-	-	-
대 덕 구	15	2	2	-	-	-	-	-	-

Effective Storage Capacity : 1,000m<sup>3</sup>

~3,000 미만	~5,000 미만	~10,000 미만	~20,000 미만	~25,000 미만	~30,000 미만	~40,000 미만	~50,000 미만	50,000 이상	Administrative Division			
Less than 3,000	Less than 5,000	Less than 10,000	Less than 20,000	Less than 25,000	Less than 30,000	Less than 40,000	Less than 50,000	Over 50,000				
88	54	24	16	3	3	3	1	5	2	0	0	8
88	56	25	15	3	3	3	1	5	2	0	0	9
91	56	25	15	3	3	3	1	5	2	0	1	0
93	56	26	15	4	3	3	1	5	2	0	1	1
94	57	26	15	4	3	3	1	5	2	0	1	2
<b>97</b>	<b>68</b>	<b>31</b>	<b>16</b>	<b>4</b>	<b>3</b>	<b>3</b>	<b>1</b>	<b>5</b>	<b>2</b>	<b>0</b>	<b>1</b>	<b>3</b>
-	-	-	-	-	-	-	-	-	<b>Busan-gwangyeoksi</b>			
-	-	-	-	-	-	-	-	-	- Geumjeong-gu			
-	-	-	-	-	-	-	-	-	- Gangseo-gu			
-	-	-	-	-	-	-	-	-	- Gijang-gun			
<b>1</b>	<b>1</b>	<b>1</b>	-	-	-	-	-	-	<b>Daegu-gwangyeoksi</b>			
1	-	-	-	-	-	-	-	-	- Dong-gu			
-	-	-	-	-	-	-	-	-	- Buk-gu			
-	-	-	-	-	-	-	-	-	- Suseong-gu			
-	-	-	-	-	-	-	-	-	- Dalseo-gu			
-	1	1	-	-	-	-	-	-	- Dalseong-gun			
<b>2</b>	<b>2</b>	<b>1</b>	-	-	-	-	-	-	<b>Incheon-gwangyeoksi</b>			
-	-	-	-	-	-	-	-	-	- Jung-gu			
-	-	-	-	-	-	-	-	-	- Seo-gu			
2	2	1	-	-	-	-	-	-	- Ganghwa-gun			
-	-	-	-	-	-	-	-	-	- Ongjin-gun			
<b>1</b>	-	-	-	-	-	-	-	-	<b>Gwangju-gwangyeoksi</b>			
-	-	-	-	-	-	-	-	-	- Dong-gu			
-	-	-	-	-	-	-	-	-	- Seo-gu			
-	-	-	-	-	-	-	-	-	- Nam-gu			
-	-	-	-	-	-	-	-	-	- Buk-gu			
1	-	-	-	-	-	-	-	-	- Gwangsan-gu			
<b>1</b>	-	-	-	-	-	-	-	-	<b>Daejeon-gwangyeoksi</b>			
-	-	-	-	-	-	-	-	-	- Dong-gu			
-	-	-	-	-	-	-	-	-	- Jung-gu			
-	-	-	-	-	-	-	-	-	- Seo-gu			
1	-	-	-	-	-	-	-	-	- Yuseong-gu			
-	-	-	-	-	-	-	-	-	- Daedeok-gu			

## 3.2 저수지 현황 Status of Reservoirs

## 3.2.2 유효 저수량 규모별 개소수 Number of Reservoirs by Effective Storage Capacity

유효저수량 : 천m<sup>3</sup>

시 군	유효 저수량 Effective Storage Capacity	계 Total	100 미만 Less than 100	~200 미만 Less than 200	~300 미만 Less than 300	~500 미만 Less than 500	~1,000 미만 Less than 1,000	~1,500 미만 Less than 1,500	~2,000 미만 Less than 2,000
<b>울 산 광 역 시</b>	<b>18,093</b>	<b>363</b>	<b>338</b>	<b>6</b>	<b>5</b>	<b>3</b>	<b>8</b>	<b>2</b>	<b>1</b>
중 구	110	5	5	-	-	-	-	-	-
남 구	101	7	7	-	-	-	-	-	-
동 구	21	2	2	-	-	-	-	-	-
북 구	2,512	34	30	1	1	-	1	1	-
울 주 군	15,349	315	294	5	4	3	7	1	1
<b>세 종 특 별 자 치 시</b>	<b>5,205</b>	<b>38</b>	<b>37</b>	<b>-</b>	<b>-</b>	<b>-</b>	<b>-</b>	<b>-</b>	<b>-</b>
<b>경 기 도</b>	<b>149,354</b>	<b>359</b>	<b>253</b>	<b>24</b>	<b>13</b>	<b>16</b>	<b>19</b>	<b>15</b>	<b>5</b>
수 원 시	380	3	2	-	1	-	-	-	-
성 남 시	1,471	4	1	1	-	1	1	-	-
의 정 부 시	24	1	1	-	-	-	-	-	-
광 명 시	28	1	1	-	-	-	-	-	-
평 택 시	655	21	20	-	-	1	-	-	-
안 산 시	338	4	3	-	-	1	-	-	-
과 천 시	1,102	2	1	-	-	-	-	1	-
남 양 주 시	2,689	8	6	-	1	-	-	-	-
오 산 시	606	7	6	-	-	1	-	-	-
시 흥 시	2,780	7	2	2	1	1	-	-	1
군 포 시	1,456	2	-	-	1	-	-	1	-
의 왕 시	3,492	3	1	-	-	-	-	1	-
하 남 시	34	1	1	-	-	-	-	-	-
용 인 시	38,058	54	43	3	2	1	1	2	-
파 주 시	8,285	8	3	-	-	-	2	1	-
이 천 시	2,683	18	13	2	1	-	2	-	-
안 성 시	47,634	65	45	6	1	2	3	1	2
김 포 시	299	7	7	-	-	-	-	-	-
화 성 시	10,547	42	32	2	1	1	2	2	-
광 주 시	1,733	9	5	1	-	2	1	-	-
양 주 시	6,118	14	7	-	-	2	3	2	-
포 천 시	9,118	34	21	3	2	1	3	3	1
여 주 시	4,733	13	10	1	-	-	1	-	-
연 천 군	1,754	3	2	-	-	-	-	-	1
가 평 군	352	2	1	-	-	1	-	-	-
양 평 군	2,985	26	19	3	2	1	-	1	-





## 3.2 저수지 현황 Status of Reservoirs

## 3.2.2 유효 저수량 규모별 개소수 Number of Reservoirs by Effective Storage Capacity

유효저수량 : 천m<sup>3</sup>

시 군	유효 저수량 Effective Storage Capacity	계 Total	100 미만 Less than 100	~200 미만 Less than 200	~300 미만 Less than 300	~500 미만 Less than 500	~1,000 미만 Less than 1,000	~1,500 미만 Less than 1,500	~2,000 미만 Less than 2,000
<b>강 원 도</b>	<b>115,791</b>	<b>317</b>	<b>231</b>	<b>9</b>	<b>11</b>	<b>15</b>	<b>19</b>	<b>14</b>	<b>5</b>
춘 천 시	9,789	27	16	3	1	4	-	1	1
원 주 시	12,899	96	82	-	-	4	7	2	-
강 릉 시	25,285	14	3	-	-	-	4	3	1
동 해 시	11	1	1	-	-	-	-	-	-
속 초 시	46	5	5	-	-	-	-	-	-
삼 척 시	1,551	6	3	-	1	1	1	-	-
홍 천 군	11,787	44	30	1	3	3	2	2	2
횡 성 군	4,344	51	41	2	3	2	2	1	-
영 월 군	52	5	5	-	-	-	-	-	-
평 창 군	1,154	5	3	-	1	-	1	-	-
철 원 군	33,740	16	7	1	1	-	1	1	-
화 천 군	44	4	4	-	-	-	-	-	-
양 구 군	2,496	13	9	2	-	-	1	1	-
인 제 군	127	5	5	-	-	-	-	-	-
고 성 군	10,638	16	10	-	-	1	-	2	1
양 양 군	1,828	9	7	-	1	-	-	1	-
<b>충 청 북 도</b>	<b>187,951</b>	<b>775</b>	<b>639</b>	<b>21</b>	<b>11</b>	<b>29</b>	<b>42</b>	<b>10</b>	<b>6</b>
청 주 시	696	33	32	-	-	1	-	-	-
충 주 시	22,537	74	59	2	1	1	5	3	-
계 천 시	5,118	52	42	3	-	3	3	1	-
청 원 군	14,893	151	140	1	1	3	3	-	2
보 은 군	19,855	61	49	2	-	-	7	-	-
옥 천 군	14,979	89	71	3	2	8	2	-	2
영 동 군	7,643	73	59	1	2	5	6	-	-
증 평 군	3,194	17	15	-	1	-	-	-	-
진 천 군	49,929	53	42	1	1	3	1	1	1
괴 산 군	16,597	79	58	4	1	2	9	3	1
음 성 군	32,176	78	58	4	1	3	6	2	-
단 양 군	334	15	14	-	1	-	-	-	-



## 3.2 저수지 현황 Status of Reservoirs

## 3.2.2 유효 저수량 규모별 개소수 Number of Reservoirs by Effective Storage Capacity

유효저수량 : 천m<sup>3</sup>

시 군	유효 저수량 Effective Storage Capacity	계 Total	100 미만 Less than 100	~200 미만 Less than 200	~300 미만 Less than 300	~500 미만 Less than 500	~1,000 미만 Less than 1,000	~1,500 미만 Less than 1,500	~2,000 미만 Less than 2,000
<b>충 청 남 도</b>	<b>318,785</b>	<b>898</b>	<b>704</b>	<b>42</b>	<b>20</b>	<b>27</b>	<b>40</b>	<b>28</b>	<b>8</b>
천 안 시	12,356	74	59	4	-	2	6	2	-
공 주 시	17,381	80	68	2	-	-	3	3	2
보 령 시	30,893	98	79	7	2	3	4	1	1
아 산 시	26,234	46	29	3	-	2	4	4	-
서 산 시	29,650	48	30	3	-	4	1	4	1
논 산 시	40,318	77	67	1	4	1	2	1	-
계 룡 시	118	7	7	-	-	-	-	-	-
당 진 시	6,658	41	33	2	-	1	3	2	-
금 산 군	7,121	91	80	3	2	2	3	-	1
부 여 군	21,628	107	97	2	-	1	3	-	-
서 천 군	23,754	20	13	1	-	-	2	1	-
청 양 군	21,537	87	69	6	1	3	2	1	1
홍 성 군	11,302	44	32	2	2	1	-	5	1
예 산 군	58,750	31	17	2	-	3	3	3	-
태 안 군	11,085	47	24	4	9	4	4	1	1
<b>전 라 북 도</b>	<b>681,941</b>	<b>2,249</b>	<b>2,000</b>	<b>74</b>	<b>34</b>	<b>40</b>	<b>35</b>	<b>19</b>	<b>8</b>
전 주 시	4,986	54	48	2	1	-	1	2	-
군 산 시	26,067	101	89	2	5	-	-	1	-
익 산 시	9,121	139	127	3	1	3	3	1	1
정 읍 시	30,986	224	204	5	2	3	2	1	2
남 원 시	19,835	299	274	8	3	5	4	3	1
김 체 시	22,185	127	121	-	-	-	1	1	-
완 주 군	112,447	189	172	5	3	1	2	1	-
진 안 군	16,788	140	111	16	5	4	1	-	1
무 주 군	9,023	76	68	4	-	-	1	1	-
장 수 군	67,805	79	61	7	3	-	2	-	1
임 실 군	271,622	202	185	5	3	4	3	-	-
순 창 군	15,176	173	147	7	2	9	5	3	-
고 창 군	42,762	349	314	10	3	4	7	4	1
부 안 군	33,138	97	79	-	3	7	3	1	1

Effective Storage Capacity : 1,000m<sup>3</sup>

~3,000 미만	~5,000 미만	~10,000 미만	~20,000 미만	~25,000 미만	~30,000 미만	~40,000 미만	~50,000 미만	50,000 이상	Administrative Division
Less than 3,000	Less than 5,000	Less than 10,000	Less than 20,000	Less than 25,000	Less than 30,000	Less than 40,000	Less than 50,000	Over 50,000	
9	11	5	1	1	-	1	1	-	<b>Chungcheongnam-do</b>
-	1	-	-	-	-	-	-	-	Cheonan-si
1	1	-	-	-	-	-	-	-	Gongju-si
-	-	-	-	1	-	-	-	-	Boryeong-si
1	2	1	-	-	-	-	-	-	Asan-si
1	3	1	-	-	-	-	-	-	Seosan-si
-	-	-	-	-	-	1	-	-	Nonsan-si
-	-	-	-	-	-	-	-	-	Gyeryong-si
-	-	-	-	-	-	-	-	-	dangjin-si
-	-	-	-	-	-	-	-	-	Geumsan-gun
1	1	2	-	-	-	-	-	-	Buyeo-gun
1	-	1	1	-	-	-	-	-	Seocheon-gun
2	2	-	-	-	-	-	-	-	Cheongyang-gun
1	-	-	-	-	-	-	-	-	Hongseong-gun
1	1	-	-	-	-	-	-	1	Yesan-gun
-	-	-	-	-	-	-	-	-	Taeon-gun
<b>13</b>	<b>11</b>	<b>6</b>	<b>5</b>	<b>-</b>	<b>1</b>	<b>1</b>	<b>-</b>	<b>-</b>	<b>2 Jeollabuk-do</b>
-	-	-	-	-	-	-	-	-	Jeonju-si
2	1	-	1	-	-	-	-	-	Gunsan-si
-	-	-	-	-	-	-	-	-	Iksan-si
2	3	-	-	-	-	-	-	-	Jeongeup-si
-	1	-	-	-	-	-	-	-	Namwon-si
1	1	2	-	-	-	-	-	-	Gimje-si
1	-	-	2	-	1	-	-	-	1 Wanju-gun
1	-	1	-	-	-	-	-	-	Jinan-gun
1	1	-	-	-	-	-	-	-	Muju-gun
-	1	2	1	-	-	1	-	-	Jangsu-gun
-	1	-	-	-	-	-	-	-	1 Imsil-gun
-	-	-	-	-	-	-	-	-	Sunchang-gun
4	1	1	-	-	-	-	-	-	Gochang-gun
1	1	-	1	-	-	-	-	-	Buan-gun

## 3.2 저수지 현황 Status of Reservoirs

## 3.2.2 유효 저수량 규모별 개소수 Number of Reservoirs by Effective Storage Capacity

유효저수량 : 천m<sup>3</sup>

시 군	유효 저수량 Effective Storage Capacity	계 Total	100 미만 Less than 100	~200 미만 Less than 200	~300 미만 Less than 300	~500 미만 Less than 500	~1,000 미만 Less than 1,000	~1,500 미만 Less than 1,500	~2,000 미만 Less than 2,000
<b>전 라 남 도</b>	<b>702,872</b>	<b>3,216</b>	<b>2,668</b>	<b>184</b>	<b>95</b>	<b>75</b>	<b>98</b>	<b>29</b>	<b>20</b>
목 포 시	292	16	16	-	-	-	-	-	-
여 수 시	7,449	66	54	3	2	1	5	1	-
순 천 시	9,159	68	52	8	1	2	3	1	-
나 주 시	126,257	224	188	19	5	4	5	-	-
광 양 시	6,830	38	31	1	2	3	-	-	-
담 양 군	89,471	117	97	6	7	1	2	1	1
곡 성 군	10,123	129	105	10	7	5	1	-	-
구 례 군	16,177	56	39	6	3	2	-	1	1
고 흥 군	39,457	275	219	19	8	11	9	5	2
보 성 군	25,716	127	103	3	2	4	6	3	1
화 순 군	27,495	158	127	11	5	2	3	3	4
장 흥 군	24,768	116	83	9	3	1	14	1	3
강 진 군	36,025	132	97	7	4	8	7	2	1
해 남 군	40,798	375	329	11	8	10	9	1	2
영 암 군	25,236	231	197	13	5	3	7	3	1
무 안 군	10,741	181	161	8	5	3	2	-	2
함 평 군	35,545	160	138	9	2	3	3	-	-
영 광 군	29,581	196	169	9	7	3	4	2	1
장 성 군	106,926	122	94	7	9	1	7	1	-
완 도 군	4,737	50	39	3	3	2	3	-	-
진 도 군	17,052	134	106	13	3	2	6	3	-
신 안 군	13,037	245	224	9	4	4	2	1	1
<b>경 상 북 도</b>	<b>429,678</b>	<b>5,529</b>	<b>5,159</b>	<b>116</b>	<b>53</b>	<b>53</b>	<b>66</b>	<b>25</b>	<b>24</b>
포 향 시	37,676	293	261	9	2	4	10	1	2
경 주 시	72,965	443	394	16	5	6	10	-	6
김 천 시	9,136	246	237	5	-	-	3	-	-
안 동 시	11,825	188	171	8	2	4	1	-	1
구 미 시	19,929	214	197	4	3	2	2	1	3
영 주 시	9,768	64	60	1	-	-	-	-	-
영 천 시	32,355	1,022	978	16	7	9	6	2	3
상 주 시	31,197	212	193	1	4	1	5	4	1



## 3.2 저수지 현황 Status of Reservoirs

## 3.2.2 유효 저수량 규모별 개소수 Number of Reservoirs by Effective Storage Capacity

유효저수량 : 천m<sup>3</sup>

시 군	유효 저수량 Effective Storage Capacity	계 Total	100	~200	~300	~500	~1,000	~1,500	~2,000
			미만 Less than 100	미만 Less than 200	미만 Less than 300	미만 Less than 500	미만 Less than 1,000	미만 Less than 1,500	미만 Less than 2,000
문 경 시	30,904	46	41	1	-	-	2	1	-
경 산 시	25,506	315	283	14	4	6	-	4	1
군 위 군	7,824	380	366	7	3	3	1	-	-
의 성 군	23,436	693	669	10	5	2	3	1	1
청 송 군	14,645	187	171	6	3	1	3	-	1
영 양 군	4,621	96	91	1	1	1	-	1	1
영 덕 군	12,815	127	112	4	3	4	1	2	-
청 도 군	15,292	286	264	6	3	4	7	2	-
고 령 군	6,879	168	161	1	2	-	3	-	1
성 주 군	36,213	176	168	-	2	-	2	2	-
칠 곡 군	12,753	189	175	2	3	2	3	2	2
예 천 군	9,148	124	116	2	1	-	2	1	1
봉 화 군	1,794	41	37	-	-	3	1	-	-
울 진 군	2,997	19	14	2	-	1	1	1	-
<b>경 상 남 도</b>	<b>272,963</b>	<b>3,186</b>	<b>2,895</b>	<b>83</b>	<b>35</b>	<b>63</b>	<b>60</b>	<b>18</b>	<b>7</b>
창 원 시	25,022	173	157	6	2	2	2	1	-
진 주 시	21,131	268	229	8	6	10	13	1	1
통 영 시	1,420	50	47	-	3	-	-	-	-
사 천 시	16,654	155	134	7	2	3	3	3	2
김 해 시	4,506	141	138	1	-	1	-	-	-
밀 양 시	17,910	207	181	5	6	7	4	2	1
거 제 시	3,497	100	94	2	1	2	1	-	-
양 산 시	1,884	53	49	2	-	2	-	-	-
의 령 군	13,495	164	149	4	1	2	4	2	-
함 안 군	6,183	195	185	4	-	1	5	-	-
창 녕 군	15,645	225	206	9	1	2	2	2	1
고 성 군	24,275	219	190	7	4	5	9	2	-
남 해 군	11,718	168	152	5	2	3	4	-	1
하 동 군	43,256	154	141	2	1	4	1	2	-
산 청 군	11,660	218	202	7	1	3	1	2	-
함 양 군	14,897	185	171	-	1	9	2	-	-
거 창 군	21,382	177	162	5	2	1	3	1	-





## 3.2 저수지 현황 Status of Reservoirs

## 3.2.2 유효 저수량 규모별 개소수 Number of Reservoirs by Effective Storage Capacity

유효저수량 : 천m<sup>3</sup>

시 군	유효 저수량 Effective Storage Capacity	계 Total	100 미만 Less than 100	~200 미만 Less than 200	~300 미만 Less than 300	~500 미만 Less than 500	~1,000 미만 Less than 1,000	~1,500 미만 Less than 1,500	~2,000 미만 Less than 2,000
합	18,428	334	308	9	2	6	6	-	1
제주특별자치도	990	4	2	-	1	-	1	-	-
제주시	990	4	2	-	1	-	1	-	-



## 3.2 저수지 현황 Status of Reservoirs

## 3.2.3 제당높이별 총 저수량 Status of Reservoirs by Dam Height and Total Storage Capacity

총 저수량 : 천㎥

총 저수량	제 당 높 이						
	계 Total		10m 미만 Less than 10m		~ 15m 미만 Less than 15m		~ 20m Less than
	개소수 No. of	총 저수량 Total Storage Capacity	개소수 No. of	총 저수량 Total Storage Capacity	개소수 No. of	총 저수량 Total Storage Capacity	개소수 No. of
2 0 0 8	17,611	2,913,094	14,551	492,274	1,807	449,555	646
2 0 0 9	17,569	2,965,546	14,508	524,938	1,817	470,848	632
2 0 1 0	17,531	2,975,828	14,458	522,584	1,815	469,442	633
2 0 1 1	17,505	2,990,035	14,417	545,690	1,816	469,821	635
2 0 1 2	17,477	2,997,126	14,383	535,274	1,811	471,266	638
<b>2 0 1 3</b>	<b>17,427</b>	<b>3,126,649</b>	<b>14,319</b>	<b>537,219</b>	<b>1,802</b>	<b>457,610</b>	<b>642</b>
100 미만	15,311	251,597	13,820	199,035	1,241	42,020	185
100~500 미만	1,221	284,546	373	77,553	397	86,485	263
500~1,000 미만	392	277,202	63	43,359	83	58,237	94
1,000~2,000 미만	260	364,133	32	45,436	46	60,661	53
2,000~3,000 미만	101	243,740	11	26,120	15	37,376	18
3,000~5,000 미만	71	269,125	8	27,874	12	45,097	16
5,000~7,000 미만	19	110,559	3	17,214	1	6,090	5
7,000~10,000 미만	18	148,287	5	41,987	2	15,004	2
10,000~15,000 미만	13	161,219	3	39,716	3	34,128	2
15,000~20,000 미만	4	69,280	1	18,925	-	-	2
20,000~30,000 미만	6	142,732	-	-	1	25,409	1
30,000~40,000 미만	4	131,564	-	-	-	-	1
40,000~50,000 미만	2	94,593	-	-	1	47,103	-
50,000~60,000 미만	1	55,270	-	-	-	-	-
60,000~70,000 미만	1	66,670	-	-	-	-	-
70,000 이상	3	456,132	-	-	-	-	-
<b>부 산 광 역 시</b>	<b>102</b>	<b>1,891</b>	<b>86</b>	<b>679</b>	<b>9</b>	<b>327</b>	<b>7</b>
100 미만	97	1,026	86	679	8	212	3
100~500 미만	5	865	-	-	1	115	4
500~1,000 미만	-	-	-	-	-	-	-
1,000~2,000 미만	-	-	-	-	-	-	-
2,000~3,000 미만	-	-	-	-	-	-	-
3,000~5,000 미만	-	-	-	-	-	-	-
5,000~7,000 미만	-	-	-	-	-	-	-
7,000~10,000 미만	-	-	-	-	-	-	-
10,000~15,000 미만	-	-	-	-	-	-	-
15,000~20,000 미만	-	-	-	-	-	-	-
20,000~30,000 미만	-	-	-	-	-	-	-
30,000~40,000 미만	-	-	-	-	-	-	-
40,000~50,000 미만	-	-	-	-	-	-	-
50,000~60,000 미만	-	-	-	-	-	-	-
60,000~70,000 미만	-	-	-	-	-	-	-
70,000 이상	-	-	-	-	-	-	-



## 3.2 저수지 현황 Status of Reservoirs

## 3.2.3 제당높이별 총 저수량 Status of Reservoirs by Dam Height and Total Storage Capacity

총 저수량 : 천m<sup>3</sup>

총 저수량	제 당 높 이						
	계 Total		10m 미만 Less than 10m		~ 15m 미만 Less than 15m		~ 20m Less than
	개소수 No. of	총 저수량 Total Storage Capacity	개소수 No. of	총 저수량 Total Storage Capacity	개소수 No. of	총 저수량 Total Storage Capacity	개소수 No. of
<b>대 구 광 역 시</b>	<b>201</b>	<b>26,281</b>	<b>177</b>	<b>6,117</b>	<b>13</b>	<b>837</b>	<b>3</b>
100 미만	182	3,693	169	3,209	11	346	1
100~500 미만	11	2,650	6	1,575	2	491	1
500~1,000 미만	3	1,946	2	1,333	-	-	-
1,000~2,000 미만	2	2,557	-	-	-	-	-
2,000~3,000 미만	1	2,253	-	-	-	-	1
3,000~5,000 미만	1	4,533	-	-	-	-	-
5,000~7,000 미만	-	-	-	-	-	-	-
7,000~10,000 미만	1	8,649	-	-	-	-	-
10,000~15,000 미만	-	-	-	-	-	-	-
15,000~20,000 미만	-	-	-	-	-	-	-
20,000~30,000 미만	-	-	-	-	-	-	-
30,000~40,000 미만	-	-	-	-	-	-	-
40,000~50,000 미만	-	-	-	-	-	-	-
50,000~60,000 미만	-	-	-	-	-	-	-
60,000~70,000 미만	-	-	-	-	-	-	-
70,000 이상	-	-	-	-	-	-	-
<b>인 천 광 역 시</b>	<b>36</b>	<b>30,776</b>	<b>25</b>	<b>18,920</b>	<b>3</b>	<b>3,433</b>	<b>5</b>
100 미만	14	541	13	465	-	-	-
100~500 미만	10	2,504	6	1,360	1	131	3
500~1,000 미만	2	1,117	-	-	1	587	1
1,000~2,000 미만	5	6,834	3	4,637	-	-	1
2,000~3,000 미만	2	5,550	1	2,835	1	2,715	-
3,000~5,000 미만	2	8,016	1	3,409	-	-	-
5,000~7,000 미만	1	6,214	1	6,214	-	-	-
7,000~10,000 미만	-	-	-	-	-	-	-
10,000~15,000 미만	-	-	-	-	-	-	-
15,000~20,000 미만	-	-	-	-	-	-	-
20,000~30,000 미만	-	-	-	-	-	-	-
30,000~40,000 미만	-	-	-	-	-	-	-
40,000~50,000 미만	-	-	-	-	-	-	-
50,000~60,000 미만	-	-	-	-	-	-	-
60,000~70,000 미만	-	-	-	-	-	-	-
70,000 이상	-	-	-	-	-	-	-



## 3.2 저수지 현황 Status of Reservoirs

## 3.2.3 제당높이별 총 저수량 Status of Reservoirs by Dam Height and Total Storage Capacity

총 저수량 : 천m<sup>3</sup>

총 저수량	제 당 높 이						
	계 Total		10m 미만 Less than 10m		~ 15m 미만 Less than 15m		~ 20m Less than
	개소수 No. of	총 저수량 Total Storage Capacity	개소수 No. of	총 저수량 Total Storage Capacity	개소수 No. of	총 저수량 Total Storage Capacity	개소수 No. of
<b>광 주 광 역 시</b>	<b>139</b>	<b>9,313</b>	<b>124</b>	<b>5,734</b>	<b>13</b>	<b>1,058</b>	<b>1</b>
100 미만	124	3,374	116	3,049	8	325	-
100~500 미만	13	2,473	7	1,500	5	733	-
500~1,000 미만	-	-	-	-	-	-	-
1,000~2,000 미만	1	1,185	1	1,185	-	-	-
2,000~3,000 미만	1	2,281	-	-	-	-	1
3,000~5,000 미만	-	-	-	-	-	-	-
5,000~7,000 미만	-	-	-	-	-	-	-
7,000~10,000 미만	-	-	-	-	-	-	-
10,000~15,000 미만	-	-	-	-	-	-	-
15,000~20,000 미만	-	-	-	-	-	-	-
20,000~30,000 미만	-	-	-	-	-	-	-
30,000~40,000 미만	-	-	-	-	-	-	-
40,000~50,000 미만	-	-	-	-	-	-	-
50,000~60,000 미만	-	-	-	-	-	-	-
60,000~70,000 미만	-	-	-	-	-	-	-
70,000 이상	-	-	-	-	-	-	-
<b>대 전 광 역 시</b>	<b>15</b>	<b>4,296</b>	<b>8</b>	<b>143</b>	<b>4</b>	<b>59</b>	<b>1</b>
100 미만	12	202	8	143	4	59	-
100~500 미만	1	232	-	-	-	-	1
500~1,000 미만	-	-	-	-	-	-	-
1,000~2,000 미만	1	1,016	-	-	-	-	-
2,000~3,000 미만	1	2,846	-	-	-	-	-
3,000~5,000 미만	-	-	-	-	-	-	-
5,000~7,000 미만	-	-	-	-	-	-	-
7,000~10,000 미만	-	-	-	-	-	-	-
10,000~15,000 미만	-	-	-	-	-	-	-
15,000~20,000 미만	-	-	-	-	-	-	-
20,000~30,000 미만	-	-	-	-	-	-	-
30,000~40,000 미만	-	-	-	-	-	-	-
40,000~50,000 미만	-	-	-	-	-	-	-
50,000~60,000 미만	-	-	-	-	-	-	-
60,000~70,000 미만	-	-	-	-	-	-	-
70,000 이상	-	-	-	-	-	-	-





## 3.2 저수지 현황 Status of Reservoirs

## 3.2.3 제당높이별 총 저수량 Status of Reservoirs by Dam Height and Total Storage Capacity

총 저수량 : 천m<sup>3</sup>

총 저수량	제 당 높 이						
	계 Total		10m 미만 Less than 10m		~ 15m 미만 Less than 15m		~ 20m Less than
	개소수 No. of	총 저수량 Total Storage Capacity	개소수 No. of	총 저수량 Total Storage Capacity	개소수 No. of	총 저수량 Total Storage Capacity	개소수 No. of
<b>울 산 광 역 시</b>	<b>363</b>	<b>18,242</b>	<b>292</b>	<b>4,630</b>	<b>53</b>	<b>4,458</b>	<b>5</b>
100 미만	338	5,709	288	4,154	45	1,212	4
100~500 미만	14	3,225	4	476	4	1,013	1
500~1,000 미만	8	4,872	-	-	4	2,233	-
1,000~2,000 미만	3	4,436	-	-	-	-	-
2,000~3,000 미만	-	-	-	-	-	-	-
3,000~5,000 미만	-	-	-	-	-	-	-
5,000~7,000 미만	-	-	-	-	-	-	-
7,000~10,000 미만	-	-	-	-	-	-	-
10,000~15,000 미만	-	-	-	-	-	-	-
15,000~20,000 미만	-	-	-	-	-	-	-
20,000~30,000 미만	-	-	-	-	-	-	-
30,000~40,000 미만	-	-	-	-	-	-	-
40,000~50,000 미만	-	-	-	-	-	-	-
50,000~60,000 미만	-	-	-	-	-	-	-
60,000~70,000 미만	-	-	-	-	-	-	-
70,000 이상	-	-	-	-	-	-	-
<b>세 종 특 별 자 치 시</b>	<b>38</b>	<b>5,635</b>	<b>33</b>	<b>302</b>	<b>1</b>	<b>16</b>	<b>4</b>
100 미만	37	351	33	302	1	16	3
100~500 미만	-	-	-	-	-	-	-
500~1,000 미만	-	-	-	-	-	-	-
1,000~2,000 미만	-	-	-	-	-	-	-
2,000~3,000 미만	-	-	-	-	-	-	-
3,000~5,000 미만	-	-	-	-	-	-	-
5,000~7,000 미만	1	5,284	-	-	-	-	1
7,000~10,000 미만	-	-	-	-	-	-	-
10,000~15,000 미만	-	-	-	-	-	-	-
15,000~20,000 미만	-	-	-	-	-	-	-
20,000~30,000 미만	-	-	-	-	-	-	-
30,000~40,000 미만	-	-	-	-	-	-	-
40,000~50,000 미만	-	-	-	-	-	-	-
50,000~60,000 미만	-	-	-	-	-	-	-
60,000~70,000 미만	-	-	-	-	-	-	-
70,000 이상	-	-	-	-	-	-	-



## 3.2 저수지 현황 Status of Reservoirs

## 3.2.3 제당높이별 총 저수량 Status of Reservoirs by Dam Height and Total Storage Capacity

총 저수량 : 천㎥

총 저수량	제 당 높 이						
	계 Total		10m 미만 Less than 10m		~ 15m 미만 Less than 15m		~ 20m Less than
	개소수 No. of	총 저수량 Total Storage Capacity	개소수 No. of	총 저수량 Total Storage Capacity	개소수 No. of	총 저수량 Total Storage Capacity	개소수 No. of
<b>경 기 도</b>	<b>359</b>	<b>152,656</b>	<b>235</b>	<b>17,107</b>	<b>75</b>	<b>35,541</b>	<b>27</b>
100 미만	253	5,768	208	3,834	37	1,638	7
100~500 미만	52	12,569	18	4,475	24	5,514	6
500~1,000 미만	20	14,945	6	4,633	5	3,304	5
1,000~2,000 미만	20	27,283	2	2,086	7	9,877	4
2,000~3,000 미만	4	9,856	1	2,079	-	-	1
3,000~5,000 미만	6	21,427	-	-	1	3,549	1
5,000~7,000 미만	-	-	-	-	-	-	-
7,000~10,000 미만	-	-	-	-	-	-	-
10,000~15,000 미만	2	23,754	-	-	1	11,659	1
15,000~20,000 미만	1	16,105	-	-	-	-	1
20,000~30,000 미만	1	20,949	-	-	-	-	1
30,000~40,000 미만	-	-	-	-	-	-	-
40,000~50,000 미만	-	-	-	-	-	-	-
50,000~60,000 미만	-	-	-	-	-	-	-
60,000~70,000 미만	-	-	-	-	-	-	-
70,000 이상	-	-	-	-	-	-	-
<b>강 원 도</b>	<b>317</b>	<b>152,299</b>	<b>219</b>	<b>34,947</b>	<b>31</b>	<b>39,279</b>	<b>26</b>
100 미만	226	3,020	206	2,126	14	574	5
100~500 미만	36	9,597	7	1,371	8	2,233	10
500~1,000 미만	18	14,367	-	-	4	3,618	4
1,000~2,000 미만	20	27,119	1	1,730	3	3,586	5
2,000~3,000 미만	6	14,394	-	-	-	-	2
3,000~5,000 미만	5	19,675	1	3,720	1	3,859	-
5,000~7,000 미만	2	11,000	2	11,000	-	-	-
7,000~10,000 미만	2	15,000	2	15,000	-	-	-
10,000~15,000 미만	1	12,718	-	-	-	-	-
15,000~20,000 미만	-	-	-	-	-	-	-
20,000~30,000 미만	1	25,409	-	-	1	25,409	-
30,000~40,000 미만	-	-	-	-	-	-	-
40,000~50,000 미만	-	-	-	-	-	-	-
50,000~60,000 미만	-	-	-	-	-	-	-
60,000~70,000 미만	-	-	-	-	-	-	-
70,000 이상	-	-	-	-	-	-	-



## 3.2 저수지 현황 Status of Reservoirs

## 3.2.3 제당높이별 총 저수량 Status of Reservoirs by Dam Height and Total Storage Capacity

총 저수량 : 천㎥

총 저수량	제 당 높 이						
	계 Total		10m 미만 Less than 10m		~ 15m 미만 Less than 15m		~ 20m Less than
	개소수 No. of	총 저수량 Total Storage Capacity	개소수 No. of	총 저수량 Total Storage Capacity	개소수 No. of	총 저수량 Total Storage Capacity	개소수 No. of
<b>충 청 북 도</b>	<b>775</b>	<b>197,220</b>	<b>580</b>	<b>8,032</b>	<b>80</b>	<b>12,583</b>	<b>60</b>
100 미만	639	7,966	574	5,851	57	1,764	5
100~500 미만	60	17,064	3	491	14	3,273	30
500~1,000 미만	42	30,339	3	1,690	7	5,380	15
1,000~2,000 미만	15	21,111	-	-	2	2,166	7
2,000~3,000 미만	6	14,052	-	-	-	-	1
3,000~5,000 미만	4	16,098	-	-	-	-	-
5,000~7,000 미만	4	24,257	-	-	-	-	1
7,000~10,000 미만	2	16,381	-	-	-	-	-
10,000~15,000 미만	2	28,202	-	-	-	-	1
15,000~20,000 미만	-	-	-	-	-	-	-
20,000~30,000 미만	1	21,750	-	-	-	-	-
30,000~40,000 미만	-	-	-	-	-	-	-
40,000~50,000 미만	-	-	-	-	-	-	-
50,000~60,000 미만	-	-	-	-	-	-	-
60,000~70,000 미만	-	-	-	-	-	-	-
70,000 이상	-	-	-	-	-	-	-
<b>충 청 남 도</b>	<b>898</b>	<b>328,840</b>	<b>679</b>	<b>39,690</b>	<b>125</b>	<b>119,960</b>	<b>49</b>
100 미만	701	11,495	614	8,285	68	2,424	13
100~500 미만	91	22,294	45	10,144	26	6,994	14
500~1,000 미만	40	29,691	11	7,810	9	7,169	5
1,000~2,000 미만	36	49,508	8	10,294	11	13,483	6
2,000~3,000 미만	10	23,733	-	-	5	12,008	3
3,000~5,000 미만	10	36,976	1	3,157	3	12,507	4
5,000~7,000 미만	4	23,553	-	-	1	6,090	2
7,000~10,000 미만	2	16,522	-	-	-	-	1
10,000~15,000 미만	1	12,182	-	-	1	12,182	-
15,000~20,000 미만	-	-	-	-	-	-	-
20,000~30,000 미만	1	20,800	-	-	-	-	-
30,000~40,000 미만	1	34,983	-	-	-	-	1
40,000~50,000 미만	1	47,103	-	-	1	47,103	-
50,000~60,000 미만	-	-	-	-	-	-	-
60,000~70,000 미만	-	-	-	-	-	-	-
70,000 이상	-	-	-	-	-	-	-



## 3.2 저수지 현황 Status of Reservoirs

## 3.2.3 제당높이별 총 저수량 Status of Reservoirs by Dam Height and Total Storage Capacity

총 저수량 : 천㎥

총 저수량	제 당 높 이						
	계 Total		10m 미만 Less than 10m		~ 15m 미만 Less than 15m		~ 20m Less than
	개소수 No. of	총 저수량 Total Storage Capacity	개소수 No. of	총 저수량 Total Storage Capacity	개소수 No. of	총 저수량 Total Storage Capacity	개소수 No. of
<b>전 라 북 도</b>	<b>2,249</b>	<b>692,928</b>	<b>1,872</b>	<b>111,715</b>	<b>213</b>	<b>43,992</b>	<b>77</b>
100 미만	1,993	35,511	1,812	28,772	141	5,199	29
100~500 미만	154	35,231	39	8,075	53	11,109	34
500~1,000 미만	33	23,813	9	6,546	9	6,453	3
1,000~2,000 미만	30	42,173	3	4,404	6	9,730	5
2,000~3,000 미만	13	32,294	3	7,561	2	4,846	2
3,000~5,000 미만	11	42,065	2	7,291	2	6,655	3
5,000~7,000 미만	2	10,501	-	-	-	-	1
7,000~10,000 미만	4	33,414	2	17,284	-	-	-
10,000~15,000 미만	4	47,217	1	12,857	-	-	-
15,000~20,000 미만	1	18,925	1	18,925	-	-	-
20,000~30,000 미만	1	25,604	-	-	-	-	-
30,000~40,000 미만	1	32,348	-	-	-	-	-
40,000~50,000 미만	-	-	-	-	-	-	-
50,000~60,000 미만	1	55,270	-	-	-	-	-
60,000~70,000 미만	-	-	-	-	-	-	-
70,000 이상	1	258,562	-	-	-	-	-
<b>전 라 남 도</b>	<b>3,216</b>	<b>739,225</b>	<b>2,551</b>	<b>137,588</b>	<b>412</b>	<b>102,395</b>	<b>121</b>
100 미만	2,652	61,937	2,376	51,127	250	9,720	17
100~500 미만	364	79,985	132	27,155	123	24,427	71
500~1,000 미만	97	66,312	26	17,622	21	14,479	21
1,000~2,000 미만	53	75,322	11	16,840	9	11,017	6
2,000~3,000 미만	28	67,201	4	9,244	4	10,704	3
3,000~5,000 미만	11	40,010	1	3,100	2	6,757	2
5,000~7,000 미만	2	12,177	-	-	-	-	-
7,000~10,000 미만	2	15,004	-	-	2	15,004	-
10,000~15,000 미만	2	22,787	1	12,500	1	10,287	-
15,000~20,000 미만	2	34,250	-	-	-	-	1
20,000~30,000 미만	-	-	-	-	-	-	-
30,000~40,000 미만	-	-	-	-	-	-	-
40,000~50,000 미만	-	-	-	-	-	-	-
50,000~60,000 미만	-	-	-	-	-	-	-
60,000~70,000 미만	1	66,670	-	-	-	-	-
70,000 이상	2	197,570	-	-	-	-	-



Total Storage Capacity : 1,000m<sup>3</sup>

Height of Dam							Total Storage Capacity
미만 20m	~ 30m 미만 Less than 30m		~ 40m 미만 Less than 40m		40m 이상 Over 40m		
총 저수량 Total Storage Capacity	개소수 No. of	총 저수량 Total Storage Capacity	개소수 No. of	총 저수량 Total Storage Capacity	개소수 No. of	총 저수량 Total Storage Capacity	
<b>40,873</b>	<b>51</b>	<b>63,734</b>	<b>20</b>	<b>42,785</b>	<b>16</b>	<b>389,829</b>	<b>Jeollabuk-do</b>
1,128	9	382	2	30	-	-	Less than 100
8,441	23	5,994	3	1,058	2	554	Less than 500
2,131	11	7,904	1	779	-	-	Less than 1,000
6,388	4	5,424	7	10,141	5	6,086	Less than 2,000
4,815	1	2,557	4	9,658	1	2,857	Less than 3,000
12,703	1	4,230	1	4,644	2	6,542	Less than 5,000
5,267	-	-	1	5,234	-	-	Less than 7,000
-	-	-	-	-	2	16,130	Less than 10,000
-	1	11,639	1	11,241	1	11,480	Less than 15,000
-	-	-	-	-	-	-	Less than 20,000
-	1	25,604	-	-	-	-	Less than 30,000
-	-	-	-	-	1	32,348	Less than 40,000
-	-	-	-	-	-	-	Less than 50,000
-	-	-	-	-	1	55,270	Less than 60,000
-	-	-	-	-	-	-	Less than 70,000
-	-	-	-	-	1	258,562	Over 70,000
<b>73,213</b>	<b>100</b>	<b>117,000</b>	<b>23</b>	<b>228,150</b>	<b>9</b>	<b>80,879</b>	<b>Jeollanam-do</b>
804	9	286	-	-	-	-	Less than 100
17,692	34	9,631	4	1,080	-	-	Less than 500
13,591	23	16,139	5	3,856	1	625	Less than 1,000
8,858	17	25,742	6	7,150	4	5,715	Less than 2,000
7,019	11	26,032	4	9,472	2	4,730	Less than 3,000
8,359	4	15,491	1	3,164	1	3,139	Less than 5,000
-	1	6,319	1	5,858	-	-	Less than 7,000
-	-	-	-	-	-	-	Less than 10,000
-	-	-	-	-	-	-	Less than 15,000
16,890	1	17,360	-	-	-	-	Less than 20,000
-	-	-	-	-	-	-	Less than 30,000
-	-	-	-	-	-	-	Less than 40,000
-	-	-	-	-	-	-	Less than 50,000
-	-	-	-	-	-	-	Less than 60,000
-	-	-	-	-	1	66,670	Less than 70,000
-	-	-	2	197,570	-	-	Over 70,000

## 3.2 저수지 현황 Status of Reservoirs

## 3.2.3 제당높이별 총 저수량 Status of Reservoirs by Dam Height and Total Storage Capacity

총 저수량 : 천㎥

총 저수량	제 당 높 이						
	계 Total		10m 미만 Less than 10m		~ 15m 미만 Less than 15m		~ 20m Less than
	개소수 No. of	총 저수량 Total Storage Capacity	개소수 No. of	총 저수량 Total Storage Capacity	개소수 No. of	총 저수량 Total Storage Capacity	개소수 No. of
<b>경 상 북 도</b>	<b>5,529</b>	<b>473,760</b>	<b>4,847</b>	<b>79,641</b>	<b>424</b>	<b>56,458</b>	<b>129</b>
100 미만	5,153	70,429	4,767	56,622	324	10,935	42
100~500 미만	224	50,523	73	13,987	75	16,690	42
500~1,000 미만	66	46,918	4	2,440	15	9,800	20
1,000~2,000 미만	49	71,997	2	2,692	6	8,169	15
2,000~3,000 미만	17	40,359	-	-	3	7,103	4
3,000~5,000 미만	11	41,902	1	3,900	1	3,761	5
5,000~7,000 미만	3	17,573	-	-	-	-	-
7,000~10,000 미만	3	25,629	-	-	-	-	1
10,000~15,000 미만	-	-	-	-	-	-	-
15,000~20,000 미만	-	-	-	-	-	-	-
20,000~30,000 미만	1	28,220	-	-	-	-	-
30,000~40,000 미만	1	32,720	-	-	-	-	-
40,000~50,000 미만	1	47,490	-	-	-	-	-
50,000~60,000 미만	-	-	-	-	-	-	-
60,000~70,000 미만	-	-	-	-	-	-	-
70,000 이상	-	-	-	-	-	-	-
<b>경 상 남 도</b>	<b>3,186</b>	<b>292,147</b>	<b>2,587</b>	<b>70,834</b>	<b>346</b>	<b>37,214</b>	<b>127</b>
100 미만	2,888	40,494	2,548	30,336	273	7,596	56
100~500 미만	185	44,999	32	6,609	61	13,762	46
500~1,000 미만	62	42,158	1	561	8	5,214	20
1,000~2,000 미만	25	33,592	1	1,568	2	2,633	4
2,000~3,000 미만	12	28,921	2	4,401	-	-	-
3,000~5,000 미만	10	38,423	1	3,297	2	8,009	1
5,000~7,000 미만	-	-	-	-	-	-	-
7,000~10,000 미만	2	17,688	1	9,703	-	-	-
10,000~15,000 미만	1	14,359	1	14,359	-	-	-
15,000~20,000 미만	-	-	-	-	-	-	-
20,000~30,000 미만	-	-	-	-	-	-	-
30,000~40,000 미만	1	31,513	-	-	-	-	-
40,000~50,000 미만	-	-	-	-	-	-	-
50,000~60,000 미만	-	-	-	-	-	-	-
60,000~70,000 미만	-	-	-	-	-	-	-
70,000 이상	-	-	-	-	-	-	-



## 3.2 저수지 현황 Status of Reservoirs

## 3.2.3 제당높이별 총 저수량 Status of Reservoirs by Dam Height and Total Storage Capacity

총 저수량 : 천m<sup>3</sup>

총 저수량	제 당 높 이						
	계 Total		10m 미만 Less than 10m		~ 15m 미만 Less than 15m		~ 20m Less than
	개소수 No. of	총 저수량 Total Storage Capacity	개소수 No. of	총 저수량 Total Storage Capacity	개소수 No. of	총 저수량 Total Storage Capacity	개소수 No. of
제주특별자치도	4	1,140	4	1,140	-	-	-
100 미만	2	81	2	81	-	-	-
100~500 미만	1	335	1	335	-	-	-
500~1,000 미만	1	724	1	724	-	-	-
1,000~2,000 미만	-	-	-	-	-	-	-
2,000~3,000 미만	-	-	-	-	-	-	-
3,000~5,000 미만	-	-	-	-	-	-	-
5,000~7,000 미만	-	-	-	-	-	-	-
7,000~10,000 미만	-	-	-	-	-	-	-
10,000~15,000 미만	-	-	-	-	-	-	-
15,000~20,000 미만	-	-	-	-	-	-	-
20,000~30,000 미만	-	-	-	-	-	-	-
30,000~40,000 미만	-	-	-	-	-	-	-
40,000~50,000 미만	-	-	-	-	-	-	-
50,000~60,000 미만	-	-	-	-	-	-	-
60,000~70,000 미만	-	-	-	-	-	-	-
70,000 이상	-	-	-	-	-	-	-







## 3.2 저수지 현황 Status of Reservoirs

## 3.2.4 제당높이별 유효 저수량 Status of Reservoirs by Dam Height and Effective Storage Capacity

유효저수량 : 천m<sup>3</sup>

유효저수량	제 당 높 이						
	계 Total		10m 미만 Less than 10m		~ 15m 미만 Less than 15m		~ 20m Less than
	개소수 No. of	유효 저수량 Effective Storage Capacity	개소수 No. of	유효 저수량 Effective Storage Capacity	개소수 No. of	유효 저수량 Effective Storage Capacity	개소수 No. of
<b>대 구 광 역 시</b>	<b>201</b>	<b>26,231</b>	<b>177</b>	<b>6,090</b>	<b>13</b>	<b>837</b>	<b>3</b>
100 미만	182	3,691	169	3,207	11	346	1
100~500 미만	11	2,602	6	1,550	2	491	1
500~1,000 미만	3	1,946	2	1,333	-	-	-
1,000~2,000 미만	2	2,557	-	-	-	-	-
2,000~3,000 미만	1	2,253	-	-	-	-	1
3,000~5,000 미만	1	4,533	-	-	-	-	-
5,000~7,000 미만	-	-	-	-	-	-	-
7,000~10,000 미만	1	8,649	-	-	-	-	-
10,000~15,000 미만	-	-	-	-	-	-	-
15,000~20,000 미만	-	-	-	-	-	-	-
20,000~30,000 미만	-	-	-	-	-	-	-
30,000~40,000 미만	-	-	-	-	-	-	-
40,000~50,000 미만	-	-	-	-	-	-	-
50,000~60,000 미만	-	-	-	-	-	-	-
60,000~70,000 미만	-	-	-	-	-	-	-
70,000 이상	-	-	-	-	-	-	-
<b>인 천 광 역 시</b>	<b>36</b>	<b>29,284</b>	<b>25</b>	<b>18,406</b>	<b>3</b>	<b>3,074</b>	<b>5</b>
100 미만	14	541	13	465	-	-	-
100~500 미만	10	2,439	6	1,352	1	131	3
500~1,000 미만	2	1,101	-	-	1	576	1
1,000~2,000 미만	5	6,474	3	4,407	-	-	1
2,000~3,000 미만	2	5,015	1	2,648	1	2,367	-
3,000~5,000 미만	2	7,500	1	3,320	-	-	-
5,000~7,000 미만	1	6,214	1	6,214	-	-	-
7,000~10,000 미만	-	-	-	-	-	-	-
10,000~15,000 미만	-	-	-	-	-	-	-
15,000~20,000 미만	-	-	-	-	-	-	-
20,000~30,000 미만	-	-	-	-	-	-	-
30,000~40,000 미만	-	-	-	-	-	-	-
40,000~50,000 미만	-	-	-	-	-	-	-
50,000~60,000 미만	-	-	-	-	-	-	-
60,000~70,000 미만	-	-	-	-	-	-	-
70,000 이상	-	-	-	-	-	-	-





## 3.2 저수지 현황 Status of Reservoirs

## 3.2.4 제당높이별 유효 저수량 Status of Reservoirs by Dam Height and Effective Storage Capacity

유효저수량 : 천m<sup>3</sup>

유효저수량	제 당 높 이						
	계 Total		10m 미만 Less than 10m		~ 15m 미만 Less than 15m		~ 20m Less than
	개소수 No. of	유효 저수량 Effective Storage Capacity	개소수 No. of	유효 저수량 Effective Storage Capacity	개소수 No. of	유효 저수량 Effective Storage Capacity	개소수 No. of
<b>광 주 광 역 시</b>	<b>139</b>	<b>9,088</b>	<b>124</b>	<b>5,544</b>	<b>13</b>	<b>1,040</b>	<b>1</b>
100 미만	124	3,235	116	2,916	8	319	-
100~500 미만	13	2,438	7	1,478	5	721	-
500~1,000 미만	-	-	-	-	-	-	-
1,000~2,000 미만	1	1,150	1	1,150	-	-	-
2,000~3,000 미만	1	2,265	-	-	-	-	1
3,000~5,000 미만	-	-	-	-	-	-	-
5,000~7,000 미만	-	-	-	-	-	-	-
7,000~10,000 미만	-	-	-	-	-	-	-
10,000~15,000 미만	-	-	-	-	-	-	-
15,000~20,000 미만	-	-	-	-	-	-	-
20,000~30,000 미만	-	-	-	-	-	-	-
30,000~40,000 미만	-	-	-	-	-	-	-
40,000~50,000 미만	-	-	-	-	-	-	-
50,000~60,000 미만	-	-	-	-	-	-	-
60,000~70,000 미만	-	-	-	-	-	-	-
70,000 이상	-	-	-	-	-	-	-
<b>대 전 광 역 시</b>	<b>15</b>	<b>4,252</b>	<b>8</b>	<b>143</b>	<b>4</b>	<b>58</b>	<b>1</b>
100 미만	12	201	8	143	4	58	-
100~500 미만	1	232	-	-	-	-	1
500~1,000 미만	1	998	-	-	-	-	-
1,000~2,000 미만	-	-	-	-	-	-	-
2,000~3,000 미만	1	2,821	-	-	-	-	-
3,000~5,000 미만	-	-	-	-	-	-	-
5,000~7,000 미만	-	-	-	-	-	-	-
7,000~10,000 미만	-	-	-	-	-	-	-
10,000~15,000 미만	-	-	-	-	-	-	-
15,000~20,000 미만	-	-	-	-	-	-	-
20,000~30,000 미만	-	-	-	-	-	-	-
30,000~40,000 미만	-	-	-	-	-	-	-
40,000~50,000 미만	-	-	-	-	-	-	-
50,000~60,000 미만	-	-	-	-	-	-	-
60,000~70,000 미만	-	-	-	-	-	-	-
70,000 이상	-	-	-	-	-	-	-



## 3.2 저수지 현황 Status of Reservoirs

## 3.2.4 제당높이별 유효 저수량 Status of Reservoirs by Dam Height and Effective Storage Capacity

유효저수량 : 천m<sup>3</sup>

유효저수량	제 당 높 이						
	계 Total		10m 미만 Less than 10m		~ 15m 미만 Less than 15m		~ 20m Less than
	개소수 No. of	유효 저수량 Effective Storage Capacity	개소수 No. of	유효 저수량 Effective Storage Capacity	개소수 No. of	유효 저수량 Effective Storage Capacity	개소수 No. of
<b>울 산 광 역 시</b>	<b>363</b>	<b>18,093</b>	<b>292</b>	<b>4,630</b>	<b>53</b>	<b>4,398</b>	<b>5</b>
100 미만	338	5,697	288	4,154	45	1,200	4
100~500 미만	14	3,192	4	476	4	980	1
500~1,000 미만	8	4,769	-	-	4	2,218	-
1,000~2,000 미만	3	4,435	-	-	-	-	-
2,000~3,000 미만	-	-	-	-	-	-	-
3,000~5,000 미만	-	-	-	-	-	-	-
5,000~7,000 미만	-	-	-	-	-	-	-
7,000~10,000 미만	-	-	-	-	-	-	-
10,000~15,000 미만	-	-	-	-	-	-	-
15,000~20,000 미만	-	-	-	-	-	-	-
20,000~30,000 미만	-	-	-	-	-	-	-
30,000~40,000 미만	-	-	-	-	-	-	-
40,000~50,000 미만	-	-	-	-	-	-	-
50,000~60,000 미만	-	-	-	-	-	-	-
60,000~70,000 미만	-	-	-	-	-	-	-
70,000 이상	-	-	-	-	-	-	-
<b>세 종 특 별 자 치 시</b>	<b>38</b>	<b>5,205</b>	<b>33</b>	<b>288</b>	<b>1</b>	<b>16</b>	<b>4</b>
100 미만	37	337	33	288	1	16	3
100~500 미만	-	-	-	-	-	-	-
500~1,000 미만	-	-	-	-	-	-	-
1,000~2,000 미만	-	-	-	-	-	-	-
2,000~3,000 미만	-	-	-	-	-	-	-
3,000~5,000 미만	1	4,868	-	-	-	-	1
5,000~7,000 미만	-	-	-	-	-	-	-
7,000~10,000 미만	-	-	-	-	-	-	-
10,000~15,000 미만	-	-	-	-	-	-	-
15,000~20,000 미만	-	-	-	-	-	-	-
20,000~30,000 미만	-	-	-	-	-	-	-
30,000~40,000 미만	-	-	-	-	-	-	-
40,000~50,000 미만	-	-	-	-	-	-	-
50,000~60,000 미만	-	-	-	-	-	-	-
60,000~70,000 미만	-	-	-	-	-	-	-
70,000 이상	-	-	-	-	-	-	-



## 3.2 저수지 현황 Status of Reservoirs

## 3.2.4 제당높이별 유효 저수량 Status of Reservoirs by Dam Height and Effective Storage Capacity

유효저수량 : 천m<sup>3</sup>

유효저수량	제 당 높 이						
	계 Total		10m 미만 Less than 10m		~ 15m 미만 Less than 15m		~ 20m Less than
	개소수 No. of	유효 저수량 Effective Storage Capacity	개소수 No. of	유효 저수량 Effective Storage Capacity	개소수 No. of	유효 저수량 Effective Storage Capacity	개소수 No. of
<b>경 기 도</b>	<b>359</b>	<b>149,354</b>	<b>235</b>	<b>16,770</b>	<b>75</b>	<b>34,873</b>	<b>27</b>
100 미만	253	5,635	208	3,723	37	1,621	7
100~500 미만	53	12,924	18	4,429	24	5,482	7
500~1,000 미만	19	14,029	6	4,456	5	3,216	4
1,000~2,000 미만	20	26,628	2	2,085	7	9,377	4
2,000~3,000 미만	5	12,245	1	2,077	-	-	2
3,000~5,000 미만	5	18,093	-	-	1	3,547	-
5,000~7,000 미만	-	-	-	-	-	-	-
7,000~10,000 미만	-	-	-	-	-	-	-
10,000~15,000 미만	2	23,677	-	-	1	11,630	1
15,000~20,000 미만	1	15,217	-	-	-	-	1
20,000~30,000 미만	1	20,906	-	-	-	-	1
30,000~40,000 미만	-	-	-	-	-	-	-
40,000~50,000 미만	-	-	-	-	-	-	-
50,000~60,000 미만	-	-	-	-	-	-	-
60,000~70,000 미만	-	-	-	-	-	-	-
70,000 이상	-	-	-	-	-	-	-
<b>강 원 도</b>	<b>317</b>	<b>115,791</b>	<b>219</b>	<b>8,323</b>	<b>31</b>	<b>31,014</b>	<b>26</b>
100 미만	231	3,063	211	2,184	14	574	5
100~500 미만	35	9,294	6	1,224	8	2,188	10
500~1,000 미만	19	15,092	-	-	4	3,604	4
1,000~2,000 미만	19	25,092	1	1,426	3	3,466	5
2,000~3,000 미만	7	17,039	-	-	-	-	2
3,000~5,000 미만	4	16,091	1	3,489	1	3,770	-
5,000~7,000 미만	-	-	-	-	-	-	-
7,000~10,000 미만	-	-	-	-	-	-	-
10,000~15,000 미만	1	12,708	-	-	-	-	-
15,000~20,000 미만	1	17,412	-	-	1	17,412	-
20,000~30,000 미만	-	-	-	-	-	-	-
30,000~40,000 미만	-	-	-	-	-	-	-
40,000~50,000 미만	-	-	-	-	-	-	-
50,000~60,000 미만	-	-	-	-	-	-	-
60,000~70,000 미만	-	-	-	-	-	-	-
70,000 이상	-	-	-	-	-	-	-



## 3.2 저수지 현황 Status of Reservoirs

## 3.2.4 제당높이별 유효 저수량 Status of Reservoirs by Dam Height and Effective Storage Capacity

유효저수량 : 천m<sup>3</sup>

유효저수량	제 당 높 이						
	계 Total		10m 미만 Less than 10m		~ 15m 미만 Less than 15m		~ 20m Less than
	개소수 No. of	유효 저수량 Effective Storage Capacity	개소수 No. of	유효 저수량 Effective Storage Capacity	개소수 No. of	유효 저수량 Effective Storage Capacity	개소수 No. of
<b>총 청 북 도</b>	<b>775</b>	<b>187,951</b>	<b>580</b>	<b>7,911</b>	<b>80</b>	<b>12,388</b>	<b>60</b>
100 미만	639	7,880	574	5,767	57	1,762	5
100~500 미만	61	16,989	3	459	14	3,267	30
500~1,000 미만	42	29,614	3	1,685	7	5,210	15
1,000~2,000 미만	16	22,613	-	-	2	2,149	7
2,000~3,000 미만	5	12,002	-	-	-	-	1
3,000~5,000 미만	4	15,780	-	-	-	-	-
5,000~7,000 미만	4	25,116	-	-	-	-	1
7,000~10,000 미만	1	8,690	-	-	-	-	-
10,000~15,000 미만	2	27,763	-	-	-	-	1
15,000~20,000 미만	-	-	-	-	-	-	-
20,000~30,000 미만	1	21,504	-	-	-	-	-
30,000~40,000 미만	-	-	-	-	-	-	-
40,000~50,000 미만	-	-	-	-	-	-	-
50,000~60,000 미만	-	-	-	-	-	-	-
60,000~70,000 미만	-	-	-	-	-	-	-
70,000 이상	-	-	-	-	-	-	-
<b>총 청 남 도</b>	<b>898</b>	<b>318,785</b>	<b>679</b>	<b>38,119</b>	<b>125</b>	<b>115,013</b>	<b>49</b>
100 미만	704	11,291	615	8,065	69	2,377	14
100~500 미만	89	21,507	44	9,475	25	6,684	13
500~1,000 미만	40	29,196	11	7,602	10	8,039	5
1,000~2,000 미만	36	48,539	8	9,903	11	13,499	6
2,000~3,000 미만	9	21,297	-	-	4	9,651	3
3,000~5,000 미만	11	41,405	1	3,074	3	12,478	4
5,000~7,000 미만	3	17,859	-	-	1	5,481	2
7,000~10,000 미만	2	15,194	-	-	-	-	1
10,000~15,000 미만	1	10,734	-	-	1	10,734	-
15,000~20,000 미만	-	-	-	-	-	-	-
20,000~30,000 미만	1	20,753	-	-	-	-	-
30,000~40,000 미만	1	34,940	-	-	-	-	1
40,000~50,000 미만	1	46,070	-	-	1	46,070	-
50,000~60,000 미만	-	-	-	-	-	-	-
60,000~70,000 미만	-	-	-	-	-	-	-
70,000 이상	-	-	-	-	-	-	-





## 3.2 저수지 현황 Status of Reservoirs

## 3.2.4 제당높이별 유효 저수량 Status of Reservoirs by Dam Height and Effective Storage Capacity

유효저수량 : 천m<sup>3</sup>

유효저수량	제 당 높 이						
	계 Total		10m 미만 Less than 10m		~ 15m 미만 Less than 15m		~ 20m Less than
	개소수 No. of	유효 저수량 Effective Storage Capacity	개소수 No. of	유효 저수량 Effective Storage Capacity	개소수 No. of	유효 저수량 Effective Storage Capacity	개소수 No. of
<b>전 라 북 도</b>	<b>2,249</b>	<b>681,941</b>	<b>1,872</b>	<b>108,772</b>	<b>213</b>	<b>43,057</b>	<b>77</b>
100 미만	1,999	34,468	1,816	27,790	142	5,070	30
100~500 미만	149	34,426	35	7,503	52	10,841	34
500~1,000 미만	35	25,534	9	6,462	9	6,298	2
1,000~2,000 미만	27	37,759	3	4,401	6	9,347	5
2,000~3,000 미만	13	31,024	3	7,192	2	4,846	2
3,000~5,000 미만	11	41,496	2	7,291	2	6,655	3
5,000~7,000 미만	2	10,259	-	-	-	-	1
7,000~10,000 미만	4	32,895	2	17,262	-	-	-
10,000~15,000 미만	4	46,133	1	12,826	-	-	-
15,000~20,000 미만	1	18,045	1	18,045	-	-	-
20,000~30,000 미만	1	25,346	-	-	-	-	-
30,000~40,000 미만	1	31,348	-	-	-	-	-
40,000~50,000 미만	-	-	-	-	-	-	-
50,000~60,000 미만	1	54,646	-	-	-	-	-
60,000~70,000 미만	-	-	-	-	-	-	-
70,000 이상	1	258,562	-	-	-	-	-
<b>전 라 남 도</b>	<b>3,216</b>	<b>702,872</b>	<b>2,551</b>	<b>134,139</b>	<b>412</b>	<b>90,677</b>	<b>121</b>
100 미만	2,665	61,810	2,383	50,835	252	9,813	18
100~500 미만	356	78,723	125	25,521	123	24,562	71
500~1,000 미만	99	68,330	26	17,238	21	14,795	20
1,000~2,000 미만	49	69,630	11	15,825	8	9,757	6
2,000~3,000 미만	27	63,733	4	9,220	4	10,386	3
3,000~5,000 미만	10	35,050	1	3,000	2	6,377	2
5,000~7,000 미만	2	11,569	-	-	-	-	-
7,000~10,000 미만	2	14,987	-	-	2	14,987	-
10,000~15,000 미만	1	12,500	1	12,500	-	-	-
15,000~20,000 미만	2	30,400	-	-	-	-	1
20,000~30,000 미만	-	-	-	-	-	-	-
30,000~40,000 미만	-	-	-	-	-	-	-
40,000~50,000 미만	-	-	-	-	-	-	-
50,000~60,000 미만	-	-	-	-	-	-	-
60,000~70,000 미만	1	64,800	-	-	-	-	-
70,000 이상	2	191,340	-	-	-	-	-

Effective Storage Capacity : 1,000m<sup>3</sup>

Height of Dam							Effective Storage Capacity
미만 20m	~ 30m 미만 Less than 30m		~ 40m 미만 Less than 40m		40m 이상 Over 40m		
유효 저수량 Effective Storage Capacity	개소수 No. of	유효 저수량 Effective Storage Capacity	개소수 No. of	유효 저수량 Effective Storage Capacity	개소수 No. of	유효 저수량 Effective Storage Capacity	
<b>40,130</b>	<b>51</b>	<b>62,431</b>	<b>20</b>	<b>40,761</b>	<b>16</b>	<b>386,790</b>	<b>Jeollabuk-do</b>
1,200	9	378	2	30	-	-	Less than 100
8,638	23	5,888	3	1,012	2	544	Less than 500
1,566	11	7,795	3	2,526	1	887	Less than 1,000
6,184	4	5,359	5	7,680	4	4,788	Less than 2,000
4,799	1	2,557	4	8,839	1	2,791	Less than 3,000
12,491	1	4,230	1	4,426	2	6,403	Less than 5,000
5,252	-	-	1	5,007	-	-	Less than 7,000
-	-	-	-	-	2	15,633	Less than 10,000
-	1	10,878	1	11,241	1	11,188	Less than 15,000
-	-	-	-	-	-	-	Less than 20,000
-	1	25,346	-	-	-	-	Less than 30,000
-	-	-	-	-	1	31,348	Less than 40,000
-	-	-	-	-	-	-	Less than 50,000
-	-	-	-	-	1	54,646	Less than 60,000
-	-	-	-	-	-	-	Less than 70,000
-	-	-	-	-	1	258,562	Over 70,000
<b>70,495</b>	<b>100</b>	<b>108,605</b>	<b>23</b>	<b>220,065</b>	<b>9</b>	<b>78,891</b>	<b>Jeollanam-do</b>
796	11	282	1	84	-	-	Less than 100
17,764	33	9,470	4	1,406	-	-	Less than 500
12,825	25	17,946	6	4,916	1	610	Less than 1,000
8,662	16	25,123	4	4,608	4	5,655	Less than 2,000
7,016	10	23,099	4	9,306	2	4,706	Less than 3,000
8,232	3	11,166	1	3,155	1	3,120	Less than 5,000
-	1	6,319	1	5,250	-	-	Less than 7,000
-	-	-	-	-	-	-	Less than 10,000
-	-	-	-	-	-	-	Less than 15,000
15,200	1	15,200	-	-	-	-	Less than 20,000
-	-	-	-	-	-	-	Less than 30,000
-	-	-	-	-	-	-	Less than 40,000
-	-	-	-	-	-	-	Less than 50,000
-	-	-	-	-	-	-	Less than 60,000
-	-	-	-	-	1	64,800	Less than 70,000
-	-	-	2	191,340	-	-	Over 70,000

## 3.2 저수지 현황 Status of Reservoirs

## 3.2.4 제당높이별 유효 저수량 Status of Reservoirs by Dam Height and Effective Storage Capacity

유효저수량 : 천m<sup>3</sup>

유효저수량	제 당 높 이						
	계 Total		10m 미만 Less than 10m		~ 15m 미만 Less than 15m		~ 20m Less than
	개소수 No. of	유효 저수량 Effective Storage Capacity	개소수 No. of	유효 저수량 Effective Storage Capacity	개소수 No. of	유효 저수량 Effective Storage Capacity	개소수 No. of
<b>경 상 북 도</b>	<b>5,529</b>	<b>429,678</b>	<b>4,847</b>	<b>74,504</b>	<b>424</b>	<b>55,106</b>	<b>129</b>
100 미만	5,158	69,518	4,769	55,660	327	11,035	42
100~500 미만	223	50,186	72	13,785	74	16,854	42
500~1,000 미만	66	46,737	4	2,427	13	8,643	20
1,000~2,000 미만	49	72,447	2	2,632	6	8,032	15
2,000~3,000 미만	14	33,213	-	-	3	6,948	4
3,000~5,000 미만	10	37,237	-	-	1	3,594	5
5,000~7,000 미만	4	24,328	-	-	-	-	-
7,000~10,000 미만	2	18,125	-	-	-	-	1
10,000~15,000 미만	-	-	-	-	-	-	-
15,000~20,000 미만	-	-	-	-	-	-	-
20,000~30,000 미만	3	77,887	-	-	-	-	-
30,000~40,000 미만	-	-	-	-	-	-	-
40,000~50,000 미만	-	-	-	-	-	-	-
50,000~60,000 미만	-	-	-	-	-	-	-
60,000~70,000 미만	-	-	-	-	-	-	-
70,000 이상	-	-	-	-	-	-	-
<b>경 상 남 도</b>	<b>3,186</b>	<b>272,963</b>	<b>2,587</b>	<b>57,840</b>	<b>346</b>	<b>36,199</b>	<b>127</b>
100 미만	2,892	38,698	2,549	28,733	275	7,455	57
100~500 미만	184	44,911	31	6,344	59	13,160	46
500~1,000 미만	60	40,510	1	561	9	6,019	19
1,000~2,000 미만	25	33,487	2	2,916	1	1,567	4
2,000~3,000 미만	12	28,011	2	4,280	-	-	-
3,000~5,000 미만	9	34,139	-	-	2	7,998	1
5,000~7,000 미만	1	5,303	1	5,303	-	-	-
7,000~10,000 미만	2	17,683	1	9,703	-	-	-
10,000~15,000 미만	-	-	-	-	-	-	-
15,000~20,000 미만	-	-	-	-	-	-	-
20,000~30,000 미만	-	-	-	-	-	-	-
30,000~40,000 미만	1	30,221	-	-	-	-	-
40,000~50,000 미만	-	-	-	-	-	-	-
50,000~60,000 미만	-	-	-	-	-	-	-
60,000~70,000 미만	-	-	-	-	-	-	-
70,000 이상	-	-	-	-	-	-	-



## 3.2 저수지 현황 Status of Reservoirs

## 3.2.4 제당높이별 유효 저수량 Status of Reservoirs by Dam Height and Effective Storage Capacity

유효저수량 : 천m<sup>3</sup>

유효저수량	제 당 높 이						
	계 Total		10m 미만 Less than 10m		~ 15m 미만 Less than 15m		~ 20m Less than
	개소수 No. of	유효 저수량 Effective Storage Capacity	개소수 No. of	유효 저수량 Effective Storage Capacity	개소수 No. of	유효 저수량 Effective Storage Capacity	개소수 No. of
제주특별자치도	4	990	4	990	-	-	-
100 미만	2	56	2	56	-	-	-
100~500 미만	1	253	1	253	-	-	-
500~1,000 미만	1	681	1	681	-	-	-
1,000~2,000 미만	-	-	-	-	-	-	-
2,000~3,000 미만	-	-	-	-	-	-	-
3,000~5,000 미만	-	-	-	-	-	-	-
5,000~7,000 미만	-	-	-	-	-	-	-
7,000~10,000 미만	-	-	-	-	-	-	-
10,000~15,000 미만	-	-	-	-	-	-	-
15,000~20,000 미만	-	-	-	-	-	-	-
20,000~30,000 미만	-	-	-	-	-	-	-
30,000~40,000 미만	-	-	-	-	-	-	-
40,000~50,000 미만	-	-	-	-	-	-	-
50,000~60,000 미만	-	-	-	-	-	-	-
60,000~70,000 미만	-	-	-	-	-	-	-
70,000 이상	-	-	-	-	-	-	-



## 3.3 양(배)수장 Pumping &amp; Drainage Stations

## 3.3.1 양(배)수장 동력 규모별 개소수 Number of Pumping &amp; Drainage Stations by kw

① 합 계 Total

시도 및 시설	계 Total		38kw 미 만	~ 100kw 미 만	~ 200kw 미 만
	동 력 (kw)	개소수 No. of	Less Than 38kw	Less Than 100kw	Less Than 200kw
<b>2 0 1 3</b>	<b>1,138,571</b>	<b>7,833</b>	<b>4,684</b>	<b>1,413</b>	<b>564</b>
양 수 장	534,064	6,740	4,607	1,289	413
양 배 수 장	90,417	125	8	10	12
배 수 장	514,090	968	69	114	139
<b>서울 특별 시</b>	<b>298</b>	<b>1</b>	-	-	-
양 수 장	298	1	-	-	-
양 배 수 장	-	-	-	-	-
배 수 장	-	-	-	-	-
<b>부 산 광 역 시</b>	<b>4,107</b>	<b>37</b>	<b>18</b>	<b>6</b>	<b>6</b>
양 수 장	3,060	34	18	6	5
양 배 수 장	600	2	-	-	1
배 수 장	447	1	-	-	-
<b>대 구 광 역 시</b>	<b>28,059</b>	<b>106</b>	<b>41</b>	<b>30</b>	<b>4</b>
양 수 장	7,053	69	41	19	2
양 배 수 장	4,549	4	-	-	-
배 수 장	16,457	33	-	11	2
<b>인 천 광 역 시</b>	<b>7,108</b>	<b>62</b>	<b>32</b>	<b>19</b>	<b>4</b>
양 수 장	6,998	61	32	19	3
양 배 수 장	-	-	-	-	-
배 수 장	110	1	-	-	1
<b>광 주 광 역 시</b>	<b>1,963</b>	<b>58</b>	<b>49</b>	<b>5</b>	<b>3</b>
양 수 장	1,933	56	47	5	3
양 배 수 장	-	1	1	-	-
배 수 장	30	1	1	-	-
<b>대 전 광 역 시</b>	<b>903</b>	<b>26</b>	<b>21</b>	<b>3</b>	<b>1</b>
양 수 장	903	26	21	3	1
양 배 수 장	-	-	-	-	-
배 수 장	-	-	-	-	-
<b>울 산 광 역 시</b>	<b>3,146</b>	<b>148</b>	<b>125</b>	<b>16</b>	<b>5</b>
양 수 장	2,478	145	125	16	4
양 배 수 장	-	-	-	-	-
배 수 장	668	3	-	-	1
<b>세 종 특 별 자 치 시</b>	<b>6,068</b>	<b>29</b>	<b>14</b>	<b>4</b>	<b>3</b>
양 수 장	3,596	24	13	4	2
양 배 수 장	-	-	-	-	-
배 수 장	2,472	5	1	-	1



~ 500kw 미 만 Less Than 500kw	~ 1,000kw 미 만 Less Than 1,000kw	~ 2,000kw 미 만 Less Than 2,000kw	~ 3,000kw 미 만 Less Than 3,000kw	3,000kw 이 상 Over 3,000kw	Province Irrigation Facilities
<b>612</b>	<b>332</b>	<b>154</b>	<b>39</b>	<b>35</b>	<b>2 0 1 3</b>
253	106	44	15	13	Pumping Station
43	23	20	3	6	Pumping & Drainage Station
316	203	90	21	16	Drainage Station
<b>1</b>	-	-	-	-	<b>- Seoul-teukbyeolsi</b>
1	-	-	-	-	- Pumping Station
-	-	-	-	-	- Pumping & Drainage Station
-	-	-	-	-	- Drainage Station
<b>7</b>	-	-	-	-	<b>- Busan-gwangyeoksi</b>
5	-	-	-	-	- Pumping Station
1	-	-	-	-	- Pumping & Drainage Station
1	-	-	-	-	- Drainage Station
<b>14</b>	<b>9</b>	<b>7</b>	-	-	<b>1 Daegu-gwangyeoksi</b>
4	1	2	-	-	- Pumping Station
1	1	2	-	-	- Pumping & Drainage Station
9	7	3	-	-	1 Drainage Station
<b>1</b>	<b>5</b>	<b>1</b>	-	-	<b>- Incheon-gwangyeoksi</b>
1	5	1	-	-	- Pumping Station
-	-	-	-	-	- Pumping & Drainage Station
-	-	-	-	-	- Drainage Station
-	<b>1</b>	-	-	-	<b>- Gwangju-gwangyeoksi</b>
-	1	-	-	-	- Pumping Station
-	-	-	-	-	- Pumping & Drainage Station
-	-	-	-	-	- Drainage Station
<b>1</b>	-	-	-	-	<b>- Daejeon-gwangyeoksi</b>
1	-	-	-	-	- Pumping Station
-	-	-	-	-	- Pumping & Drainage Station
-	-	-	-	-	- Drainage Station
<b>2</b>	-	-	-	-	<b>- Ulsan-gwangyeoksi</b>
-	-	-	-	-	- Pumping Station
-	-	-	-	-	- Pumping & Drainage Station
2	-	-	-	-	- Drainage Station
<b>3</b>	<b>3</b>	<b>2</b>	-	-	<b>- Sejong-teukbyeoljachisi</b>
2	2	1	-	-	- Pumping Station
-	-	-	-	-	- Pumping & Drainage Station
1	1	1	-	-	- Drainage Station

## 3.3 양(배)수장 Pumping &amp; Drainage Stations

## 3.3.1 양(배)수장 동력 규모별 개소수 Number of Pumping &amp; Drainage Stations by kw

① 합 계 Total

시도 및 시설별	계 Total		38kw 미 만	~ 100kw 미 만	~ 200kw 미 만
	동 력 (kw)	개소수 No. of	Less Than 38kw	Less Than 100kw	Less Than 200kw
경 기 도	118,367	563	284	124	40
양 수 장	70,360	502	281	121	33
양 배 수 장	6,259	8	1	1	1
배 수 장	41,748	53	2	2	6
강 원 도	30,482	420	242	110	39
양 수 장	23,021	402	241	109	33
양 배 수 장	-	-	-	-	-
배 수 장	7,461	18	1	1	6
충 청 북 도	45,568	452	289	73	41
양 수 장	28,997	414	285	69	34
양 배 수 장	5,498	8	1	-	-
배 수 장	11,073	30	3	4	7
충 청 남 도	207,566	1,029	574	165	69
양 수 장	99,449	841	569	158	42
양 배 수 장	6,880	6	1	-	-
배 수 장	101,237	182	4	7	27
전 라 북 도	112,864	812	523	119	59
양 수 장	69,653	737	516	112	52
양 배 수 장	8,939	12	-	1	1
배 수 장	34,272	63	7	6	6
전 라 남 도	130,047	977	514	245	85
양 수 장	76,674	840	499	215	67
양 배 수 장	950	3	-	1	-
배 수 장	52,423	134	15	29	18
경 상 북 도	152,652	1,833	1,260	320	101
양 수 장	93,211	1,707	1,251	307	85
양 배 수 장	7,112	8	-	-	-
배 수 장	52,329	118	9	13	16
경 상 남 도	289,261	1,277	696	173	104
양 수 장	46,268	878	666	125	47
양 배 수 장	49,630	73	4	7	9
배 수 장	193,363	326	26	41	48
제주특별자치도	112	3	2	1	-
양 수 장	112	3	2	1	-
양 배 수 장	-	-	-	-	-
배 수 장	-	-	-	-	-

~ 500kw 미 만 Less Than 500kw	~ 1,000kw 미 만 Less Than 1,000kw	~ 2,000kw 미 만 Less Than 2,000kw	~ 3,000kw 미 만 Less Than 3,000kw	3,000kw 이 상 Over 3,000kw	Province Irrigation Facilities
<b>57</b>	<b>28</b>	<b>21</b>	<b>3</b>	<b>6</b>	<b>Gyeonggi-do</b>
33	19	10	3	2	Pumping Station
3	-	1	-	1	Pumping & Drainage Station
21	9	10	-	3	Drainage Station
<b>21</b>	<b>5</b>	<b>3</b>	<b>-</b>	<b>-</b>	<b>Gangwon-do</b>
16	2	1	-	-	Pumping Station
-	-	-	-	-	Pumping & Drainage Station
5	3	2	-	-	Drainage Station
<b>31</b>	<b>10</b>	<b>6</b>	<b>2</b>	<b>-</b>	<b>Chungcheongbuk-do</b>
19	4	1	2	-	Pumping Station
4	-	3	-	-	Pumping & Drainage Station
8	6	2	-	-	Drainage Station
<b>94</b>	<b>83</b>	<b>29</b>	<b>9</b>	<b>6</b>	<b>Chungcheongnam-do</b>
24	31	9	3	5	Pumping Station
1	3	-	-	1	Pumping & Drainage Station
69	49	20	6	-	Drainage Station
<b>63</b>	<b>29</b>	<b>9</b>	<b>7</b>	<b>3</b>	<b>Jeollabuk-do</b>
41	8	4	1	3	Pumping Station
4	3	2	1	-	Pumping & Drainage Station
18	18	3	5	-	Drainage Station
<b>70</b>	<b>41</b>	<b>15</b>	<b>5</b>	<b>2</b>	<b>Jeollanam-do</b>
37	12	5	3	2	Pumping Station
2	-	-	-	-	Pumping & Drainage Station
31	29	10	2	-	Drainage Station
<b>91</b>	<b>39</b>	<b>14</b>	<b>7</b>	<b>1</b>	<b>Gyeongsangbuk-do</b>
42	13	5	3	1	Pumping Station
3	2	2	1	-	Pumping & Drainage Station
46	24	7	3	-	Drainage Station
<b>156</b>	<b>79</b>	<b>47</b>	<b>6</b>	<b>16</b>	<b>Gyeongsangnam-do</b>
27	8	5	-	-	Pumping Station
24	14	10	1	4	Pumping & Drainage Station
105	57	32	5	12	Drainage Station
-	-	-	-	-	<b>Jeju-do</b>
-	-	-	-	-	Pumping Station
-	-	-	-	-	Pumping & Drainage Station
-	-	-	-	-	Drainage Station

## 3.3 양(배)수장 Pumping &amp; Drainage Stations

## 3.3.1 양(배)수장 동력 규모별 개소수 Number of Pumping &amp; Drainage Stations by kw

② 시군관할 Operated by Si and Gun

시도 및 시설별	계 Total		38kw 미 만	~ 100kw 미 만	~ 200kw 미 만
	동 력 (kw)	개소수 No. of	Less Than 38kw	Less Than 100kw	Less Than 200kw
<b>2 0 1 3</b>	<b>178,151</b>	<b>3,520</b>	<b>2,658</b>	<b>603</b>	<b>134</b>
양 수 장	101,235	3,263	2,600	541	93
양 배 수 장	2,892	19	7	4	3
배 수 장	74,024	238	51	58	38
서울 특별시	-	-	-	-	-
양 수 장	-	-	-	-	-
양 배 수 장	-	-	-	-	-
배 수 장	-	-	-	-	-
부산 광역시	<b>358</b>	<b>11</b>	<b>8</b>	<b>3</b>	<b>-</b>
양 수 장	358	11	8	3	-
양 배 수 장	-	-	-	-	-
배 수 장	-	-	-	-	-
대구 광역시	<b>11,444</b>	<b>62</b>	<b>29</b>	<b>19</b>	<b>2</b>
양 수 장	1,313	39	29	10	-
양 배 수 장	-	-	-	-	-
배 수 장	10,131	23	-	9	2
인천 광역시	<b>768</b>	<b>23</b>	<b>16</b>	<b>6</b>	<b>1</b>
양 수 장	768	23	16	6	1
양 배 수 장	-	-	-	-	-
배 수 장	-	-	-	-	-
광주 광역시	<b>201</b>	<b>24</b>	<b>23</b>	<b>1</b>	<b>-</b>
양 수 장	201	23	22	1	-
양 배 수 장	-	1	1	-	-
배 수 장	-	-	-	-	-
대전 광역시	<b>518</b>	<b>22</b>	<b>19</b>	<b>3</b>	<b>-</b>
양 수 장	518	22	19	3	-
양 배 수 장	-	-	-	-	-
배 수 장	-	-	-	-	-
울산 광역시	<b>958</b>	<b>106</b>	<b>102</b>	<b>2</b>	<b>2</b>
양 수 장	958	106	102	2	2
양 배 수 장	-	-	-	-	-
배 수 장	-	-	-	-	-
세종특별자치시	<b>160</b>	<b>11</b>	<b>10</b>	<b>1</b>	<b>-</b>
양 수 장	160	10	9	1	-
양 배 수 장	-	-	-	-	-
배 수 장	-	1	1	-	-

~ 500kw 미 만 Less Than 500kw	~ 1,000kw 미 만 Less Than 1,000kw	~ 2,000kw 미 만 Less Than 2,000kw	~ 3,000kw 미 만 Less Than 3,000kw	3,000kw 이 상 Over 3,000kw	Province Irrigation Facilities
81	29	11	1	3	2 0 1 3
26	2	1	-	-	- Pumping Station
4	1	-	-	-	- Pumping & Drainage Station
51	26	10	1	3	3 Drainage Station
-	-	-	-	-	- <b>Seoul-teukbyeolsi</b>
-	-	-	-	-	- Pumping Station
-	-	-	-	-	- Pumping & Drainage Station
-	-	-	-	-	- Drainage Station
-	-	-	-	-	- <b>Busan-gwangyeoksi</b>
-	-	-	-	-	- Pumping Station
-	-	-	-	-	- Pumping & Drainage Station
-	-	-	-	-	- Drainage Station
5	6	-	-	-	1 <b>Daegu-gwangyeoksi</b>
-	-	-	-	-	- Pumping Station
-	-	-	-	-	- Pumping & Drainage Station
5	6	-	-	-	1 Drainage Station
-	-	-	-	-	- <b>Incheon-gwangyeoksi</b>
-	-	-	-	-	- Pumping Station
-	-	-	-	-	- Pumping & Drainage Station
-	-	-	-	-	- Drainage Station
-	-	-	-	-	- <b>Gwangju-gwangyeoksi</b>
-	-	-	-	-	- Pumping Station
-	-	-	-	-	- Pumping & Drainage Station
-	-	-	-	-	- Drainage Station
-	-	-	-	-	- <b>Daejeon-gwangyeoksi</b>
-	-	-	-	-	- Pumping Station
-	-	-	-	-	- Pumping & Drainage Station
-	-	-	-	-	- Drainage Station
-	-	-	-	-	- <b>Ulsan-gwangyeoksi</b>
-	-	-	-	-	- Pumping Station
-	-	-	-	-	- Pumping & Drainage Station
-	-	-	-	-	- Drainage Station
-	-	-	-	-	- <b>Sejong-teukbyeoljachisi</b>
-	-	-	-	-	- Pumping Station
-	-	-	-	-	- Pumping & Drainage Station
-	-	-	-	-	- Drainage Station

## 3.3 양(배)수장 Pumping &amp; Drainage Stations

## 3.3.1 양(배)수장 동력 규모별 개소수 Number of Pumping &amp; Drainage Stations by kw

② 시군관할 Operated by Si and Gun

시도 및 시설별	계 Total		38kw 미 만	~ 100kw 미 만	~ 200kw 미 만
	동 력 (kw)	개소수 No. of	Less Than 38kw	Less Than 100kw	Less Than 200kw
경 기 도	21,455	193	120	51	11
양 수 장	8,000	181	117	49	10
양 배 수 장	86	2	1	1	-
배 수 장	13,369	10	2	1	1
강 원 도	13,787	313	202	82	21
양 수 장	13,078	308	201	81	20
양 배 수 장	-	-	-	-	-
배 수 장	709	5	1	1	1
충 청 북 도	5,844	212	191	13	6
양 수 장	4,400	203	187	11	5
양 배 수 장	-	1	1	-	-
배 수 장	1,444	8	3	2	1
충 청 남 도	13,907	304	242	49	4
양 수 장	9,626	293	239	49	2
양 배 수 장	-	1	1	-	-
배 수 장	4,281	10	2	-	2
전 라 북 도	12,568	229	174	35	12
양 수 장	6,726	216	172	32	10
양 배 수 장	-	-	-	-	-
배 수 장	5,842	13	2	3	2
전 라 남 도	17,078	287	181	77	16
양 수 장	11,943	249	170	58	15
양 배 수 장	-	-	-	-	-
배 수 장	5,135	38	11	19	1
경 상 북 도	40,670	1,141	905	186	30
양 수 장	31,739	1,102	896	179	22
양 배 수 장	-	-	-	-	-
배 수 장	8,931	39	9	7	8
경 상 남 도	38,420	581	435	75	29
양 수 장	11,432	476	412	56	6
양 배 수 장	2,806	14	3	3	3
배 수 장	24,182	91	20	16	20
제주특별자치도	15	1	1	-	-
양 수 장	15	1	1	-	-
양 배 수 장	-	-	-	-	-
배 수 장	-	-	-	-	-

~ 500kw 미 만 Less Than 500kw	~ 1,000kw 미 만 Less Than 1,000kw	~ 2,000kw 미 만 Less Than 2,000kw	~ 3,000kw 미 만 Less Than 3,000kw	3,000kw 이 상 Over 3,000kw	Province Irrigation Facilities
<b>6</b>	<b>1</b>	<b>3</b>	-	<b>1</b>	<b>Gyeonggi-do</b>
5	-	-	-	-	- Pumping Station
-	-	-	-	-	- Pumping & Drainage Station
1	1	3	-	-	1 Drainage Station
<b>8</b>	-	-	-	-	<b>Gangwon-do</b>
6	-	-	-	-	- Pumping Station
-	-	-	-	-	- Pumping & Drainage Station
2	-	-	-	-	- Drainage Station
<b>1</b>	<b>1</b>	-	-	-	<b>Chungcheongbuk-do</b>
-	-	-	-	-	- Pumping Station
-	-	-	-	-	- Pumping & Drainage Station
1	1	-	-	-	- Drainage Station
<b>5</b>	<b>2</b>	<b>2</b>	-	-	<b>Chungcheongnam-do</b>
2	1	-	-	-	- Pumping Station
-	-	-	-	-	- Pumping & Drainage Station
3	1	2	-	-	- Drainage Station
<b>4</b>	<b>2</b>	<b>1</b>	<b>1</b>	-	<b>Jeollabuk-do</b>
2	-	-	-	-	- Pumping Station
-	-	-	-	-	- Pumping & Drainage Station
2	2	1	1	-	- Drainage Station
<b>8</b>	<b>3</b>	<b>2</b>	-	-	<b>Jeollanam-do</b>
5	-	1	-	-	- Pumping Station
-	-	-	-	-	- Pumping & Drainage Station
3	3	1	-	-	- Drainage Station
<b>14</b>	<b>5</b>	<b>1</b>	-	-	<b>Gyeongsangbuk-do</b>
4	1	-	-	-	- Pumping Station
-	-	-	-	-	- Pumping & Drainage Station
10	4	1	-	-	- Drainage Station
<b>30</b>	<b>9</b>	<b>2</b>	-	-	<b>Gyeongsangnam-do</b>
2	-	-	-	-	- Pumping Station
4	1	-	-	-	- Pumping & Drainage Station
24	8	2	-	-	1 Drainage Station
-	-	-	-	-	<b>Jejueukbyeoljachi-do</b>
-	-	-	-	-	- Pumping Station
-	-	-	-	-	- Pumping & Drainage Station
-	-	-	-	-	- Drainage Station

## 3.3 양(배)수장 Pumping &amp; Drainage Stations

## 3.3.1 양(배)수장 동력 규모별 개소수 Number of Pumping &amp; Drainage Stations by kw

③ 공사관할 Operated by KRC District Offices

시도 및 시설별	계 Total		38kw 미만	~ 100kw 미만	~ 200kw 미만
	동력 (kw)	개소수 No. of	Less Than 38kw	Less Than 100kw	Less Than 200kw
<b>2 0 1 3</b>	<b>960,420</b>	<b>4,313</b>	<b>2,026</b>	<b>810</b>	<b>430</b>
양 수 장	432,829	3,477	2,007	748	320
양 배 수 장	87,525	106	1	6	9
배 수 장	440,066	730	18	56	101
<b>서울특별시</b>	<b>298</b>	<b>1</b>	-	-	-
양 수 장	298	1	-	-	-
양 배 수 장	-	-	-	-	-
배 수 장	-	-	-	-	-
<b>부산광역시</b>	<b>3,749</b>	<b>26</b>	<b>10</b>	<b>3</b>	<b>6</b>
양 수 장	2,702	23	10	3	5
양 배 수 장	600	2	-	-	1
배 수 장	447	1	-	-	-
<b>대구광역시</b>	<b>16,615</b>	<b>44</b>	<b>12</b>	<b>11</b>	<b>2</b>
양 수 장	5,740	30	12	9	2
양 배 수 장	4,549	4	-	-	-
배 수 장	6,326	10	-	2	-
<b>인천광역시</b>	<b>6,340</b>	<b>39</b>	<b>16</b>	<b>13</b>	<b>3</b>
양 수 장	6,230	38	16	13	2
양 배 수 장	-	-	-	-	-
배 수 장	110	1	-	-	1
<b>광주광역시</b>	<b>1,762</b>	<b>34</b>	<b>26</b>	<b>4</b>	<b>3</b>
양 수 장	1,732	33	25	4	3
양 배 수 장	-	-	-	-	-
배 수 장	30	1	1	-	-
<b>대전광역시</b>	<b>385</b>	<b>4</b>	<b>2</b>	-	<b>1</b>
양 수 장	385	4	2	-	1
양 배 수 장	-	-	-	-	-
배 수 장	-	-	-	-	-
<b>울산광역시</b>	<b>2,188</b>	<b>42</b>	<b>23</b>	<b>14</b>	<b>3</b>
양 수 장	1,520	39	23	14	2
양 배 수 장	-	-	-	-	-
배 수 장	668	3	-	-	1
<b>세종특별자치시</b>	<b>5,908</b>	<b>18</b>	<b>4</b>	<b>3</b>	<b>3</b>
양 수 장	3,436	14	4	3	2
양 배 수 장	-	-	-	-	-
배 수 장	2,472	4	-	-	1



~ 500kw 미 만 Less Than 500kw	~ 1,000kw 미 만 Less Than 1,000kw	~ 2,000kw 미 만 Less Than 2,000kw	~ 3,000kw 미 만 Less Than 3,000kw	3,000kw 이 상 Over 3,000kw	Province Irrigation Facilities
531	303	143	38	32	2 0 1 3
227	104	43	15	13	Pumping Station
39	22	20	3	6	Pumping & Drainage Station
265	177	80	20	13	Drainage Station
1	-	-	-	-	<b>Seoul-teukbyeolsi</b>
1	-	-	-	-	- Pumping Station
-	-	-	-	-	- Pumping & Drainage Station
-	-	-	-	-	- Drainage Station
7	-	-	-	-	<b>Busan-gwangyeoksi</b>
5	-	-	-	-	- Pumping Station
1	-	-	-	-	- Pumping & Drainage Station
1	-	-	-	-	- Drainage Station
9	3	7	-	-	<b>Daegu-gwangyeoksi</b>
4	1	2	-	-	- Pumping Station
1	1	2	-	-	- Pumping & Drainage Station
4	1	3	-	-	- Drainage Station
1	5	1	-	-	<b>Incheon-gwangyeoksi</b>
1	5	1	-	-	- Pumping Station
-	-	-	-	-	- Pumping & Drainage Station
-	-	-	-	-	- Drainage Station
-	1	-	-	-	<b>Gwangju-gwangyeoksi</b>
-	1	-	-	-	- Pumping Station
-	-	-	-	-	- Pumping & Drainage Station
-	-	-	-	-	- Drainage Station
1	-	-	-	-	<b>Daejeon-gwangyeoksi</b>
1	-	-	-	-	- Pumping Station
-	-	-	-	-	- Pumping & Drainage Station
-	-	-	-	-	- Drainage Station
2	-	-	-	-	<b>Ulsan-gwangyeoksi</b>
-	-	-	-	-	- Pumping Station
-	-	-	-	-	- Pumping & Drainage Station
2	-	-	-	-	- Drainage Station
3	3	2	-	-	<b>Sejong-teukbyeoljachisi</b>
2	2	1	-	-	- Pumping Station
-	-	-	-	-	- Pumping & Drainage Station
1	1	1	-	-	- Drainage Station

### 3.3 양(배)수장 Pumping & Drainage Stations

#### 3.3.1 양(배)수장 동력 규모별 개소수 Number of Pumping & Drainage Stations by kw

③ 공사관할 Operated by KRC District Offices

시도 및 시설별	계 Total		38kw 미 만	~ 100kw 미 만	~ 200kw 미 만
	동 력 (kw)	개소수 No. of	Less Than 38kw	Less Than 100kw	Less Than 200kw
<b>경 기 도</b>	<b>96,912</b>	<b>370</b>	<b>164</b>	<b>73</b>	<b>29</b>
양 수 장	62,360	321	164	72	23
양 배 수 장	6,173	6	-	-	1
배 수 장	28,379	43	-	1	5
<b>강 원 도</b>	<b>16,695</b>	<b>107</b>	<b>40</b>	<b>28</b>	<b>18</b>
양 수 장	9,943	94	40	28	13
양 배 수 장	-	-	-	-	-
배 수 장	6,752	13	-	-	5
<b>충 청 북 도</b>	<b>39,724</b>	<b>240</b>	<b>98</b>	<b>60</b>	<b>35</b>
양 수 장	24,597	211	98	58	29
양 배 수 장	5,498	7	-	-	-
배 수 장	9,629	22	-	2	6
<b>충 청 남 도</b>	<b>193,659</b>	<b>725</b>	<b>332</b>	<b>116</b>	<b>65</b>
양 수 장	89,823	548	330	109	40
양 배 수 장	6,880	5	-	-	-
배 수 장	96,956	172	2	7	25
<b>전 라 북 도</b>	<b>100,296</b>	<b>583</b>	<b>349</b>	<b>84</b>	<b>47</b>
양 수 장	62,927	521	344	80	42
양 배 수 장	8,939	12	-	1	1
배 수 장	28,430	50	5	3	4
<b>전 라 남 도</b>	<b>112,969</b>	<b>690</b>	<b>333</b>	<b>168</b>	<b>69</b>
양 수 장	64,731	591	329	157	52
양 배 수 장	950	3	-	1	-
배 수 장	47,288	96	4	10	17
<b>경 상 북 도</b>	<b>111,982</b>	<b>692</b>	<b>355</b>	<b>134</b>	<b>71</b>
양 수 장	61,472	605	355	128	63
양 배 수 장	7,112	8	-	-	-
배 수 장	43,398	79	-	6	8
<b>경 상 남 도</b>	<b>250,841</b>	<b>696</b>	<b>261</b>	<b>98</b>	<b>75</b>
양 수 장	34,836	402	254	69	41
양 배 수 장	46,824	59	1	4	6
배 수 장	169,181	235	6	25	28
<b>제주특별자치도</b>	<b>97</b>	<b>2</b>	<b>1</b>	<b>1</b>	<b>-</b>
양 수 장	97	2	1	1	-
양 배 수 장	-	-	-	-	-
배 수 장	-	-	-	-	-

~ 500kw 미 만 Less Than 500kw	~ 1,000kw 미 만 Less Than 1,000kw	~ 2,000kw 미 만 Less Than 2,000kw	~ 3,000kw 미 만 Less Than 3,000kw	3,000kw 이 상 Over 3,000kw	Province Irrigation Facilities
<b>51</b>	<b>27</b>	<b>18</b>	<b>3</b>	<b>5</b>	<b>Gyeonggi-do</b>
28	19	10	3	2	Pumping Station
3	-	1	-	1	Pumping & Drainage Station
20	8	7	-	2	Drainage Station
<b>13</b>	<b>5</b>	<b>3</b>	<b>-</b>	<b>-</b>	<b>Gangwon-do</b>
10	2	1	-	-	Pumping Station
-	-	-	-	-	Pumping & Drainage Station
3	3	2	-	-	Drainage Station
<b>30</b>	<b>9</b>	<b>6</b>	<b>2</b>	<b>-</b>	<b>Chungcheongbuk-do</b>
19	4	1	2	-	Pumping Station
4	-	3	-	-	Pumping & Drainage Station
7	5	2	-	-	Drainage Station
<b>89</b>	<b>81</b>	<b>27</b>	<b>9</b>	<b>6</b>	<b>Chungcheongnam-do</b>
22	30	9	3	5	Pumping Station
1	3	-	-	1	Pumping & Drainage Station
66	48	18	6	-	Drainage Station
<b>59</b>	<b>27</b>	<b>8</b>	<b>6</b>	<b>3</b>	<b>Jeollabuk-do</b>
39	8	4	1	3	Pumping Station
4	3	2	1	-	Pumping & Drainage Station
16	16	2	4	-	Drainage Station
<b>62</b>	<b>38</b>	<b>13</b>	<b>5</b>	<b>2</b>	<b>Jeollanam-do</b>
32	12	4	3	2	Pumping Station
2	-	-	-	-	Pumping & Drainage Station
28	26	9	2	-	Drainage Station
<b>77</b>	<b>34</b>	<b>13</b>	<b>7</b>	<b>1</b>	<b>Gyeongsangbuk-do</b>
38	12	5	3	1	Pumping Station
3	2	2	1	-	Pumping & Drainage Station
36	20	6	3	-	Drainage Station
<b>126</b>	<b>70</b>	<b>45</b>	<b>6</b>	<b>15</b>	<b>Gyeongsangnam-do</b>
25	8	5	-	-	Pumping Station
20	13	10	1	4	Pumping & Drainage Station
81	49	30	5	11	Drainage Station
-	-	-	-	-	<b>Jejuukbyeoljachi-do</b>
-	-	-	-	-	Pumping Station
-	-	-	-	-	Pumping & Drainage Station
-	-	-	-	-	Drainage Station



### 3.3 양(배)수장 Pumping & Drainage Stations

#### 3.3.2 공사관리 양(배)수장 가동시간 및 전기 사용량

##### Operating Hours and Amount of Electricity Used in Pumping & Drainage Station of KRC District Offices

지 사 District Office	전 동 기 Electric Motor				
	총동력 Amount of kw (kw)	대 수 No.	가동시간 Operating Hours (h)	전기사용량 Amount of Electricity Used (kwh)	금 액 Charge (천원)
2 0 0 8	778,858	6,976	3,247,119	325,154,962	8,671,904
2 0 0 9	731,942	6,867	3,768,742	356,710,253	9,646,955
2 0 1 0	875,159	7,517	2,865,975	274,512,913	7,899,602
2 0 1 1	892,744	7,686	2,835,721	300,150,549	8,432,885
2 0 1 2	920,870	7,827	3,163,286	347,807,178	9,419,620
<b>2 0 1 3</b>	<b>953,760</b>	<b>8,062</b>	<b>3,615,505</b>	<b>327,940,303</b>	<b>9,574,088</b>
<b>경 기</b>	<b>103,546</b>	<b>782</b>	<b>581,234</b>	<b>56,921,780</b>	<b>1,536,718</b>
<b>Gyeonggi-do</b>					
여 주 . 이 천 Yeoju · Icheon	8,841	88	43,338	4,800,314	132,138
양 평 . 광 주 . 서 울 Yangpueong · Gwangju · Seoul	4,004	36	16,077	1,943,988	52,566
화 성 . 수 원 Hwaseong · Suwon	4,461	70	58,594	4,758,656	124,999
연 천 . 포 천 Yeoncheon · Pocheon	11,896	61	28,789	5,674,654	155,982
파 주 Paju	26,574	140	41,555	9,515,992	271,442
고 양 Goyang	4,992	28	15,330	3,300,844	81,258
강 화 Ganghwa	4,632	56	29,419	1,931,881	59,104
김 포 Gimpo	12,143	57	15,382	4,553,458	128,181
평 택 Pyeongtaek	21,546	173	300,992	19,310,153	494,010
안 성 Anseong	4,457	73	31,758	1,131,840	37,038
<b>강 원</b>	<b>16,686</b>	<b>200</b>	<b>66,802</b>	<b>7,785,905</b>	<b>211,597</b>
<b>Gangwon-do</b>					
홍 천 . 춘 천 Hongcheon · Chuncheon	1,539	31	7,024	533,903	15,322

## 3.3 양(배)수장 Pumping &amp; Drainage Stations

## 3.3.2 공사관리 양(배)수장 가동시간 및 전기 사용량

## Operating Hours and Amount of Electricity Used in Pumping &amp; Drainage Station of KRC District Offices

지 사 District Office	전 동 기 Electric Motor				
	총동력 Amount of kw (kw)	대 수 No.	가동시간 Operating Hours (h)	전기사용량 Amount of Electricity Used (kwh)	금 액 Charge (천원)
원 주 Wonju	3,298	43	14,226	705,095	21,959
강릉 Gangneung	2,356	33	-	106,521	4,887
영북 Yeongbuk	1,318	18	3,302	219,672	7,424
철원 Cheorwon	8,175	75	42,250	6,220,714	162,005
<b>충북 Chungcheongbuk-do</b>	<b>39,702</b>	<b>454</b>	<b>186,854</b>	<b>13,330,751</b>	<b>392,369</b>
보은 Boeun	2,234	72	43,385	1,475,881	39,955
충주·제천·단양 Chungju·Jecheon· Danvaong	4,286	60	33,332	2,630,219	71,022
청주 Cheongju	20,038	133	29,567	5,532,067	170,839
진천 Jincheon	4,777	54	18,406	763,896	26,017
괴산·증평 Goesan·Jeungpyeong	2,528	49	20,014	987,226	29,458
음성 Eumseong	2,261	43	16,300	436,108	13,023
옥천·영동 Okcheon·Yeongdong	3,578	43	25,850	1,505,354	42,055
<b>충남 Chungcheongnam-do</b>	<b>199,938</b>	<b>1,613</b>	<b>459,753</b>	<b>66,001,916</b>	<b>1,878,576</b>
세종·대전·금산 Sejong·Daegeum· geumsan	5,589	45	5,764	1,371,710	40,659
천안 Cheonan	2,691	40	14,990	417,088	14,842
청양 Cheongyang	10,699	89	15,141	1,624,842	52,946

### 3.3 양(배)수장 Pumping & Drainage Stations

#### 3.3.2 공사관리 양(배)수장 가동시간 및 전기 사용량

Operating Hours and Amount of Electricity Used in Pumping & Drainage Station of KRC District Offices

지 사 District Office	전 동 기 Electric Motor				
	총동력 Amount of kw (kw)	대 수 No.	가동시간 Operating Hours (h)	전기사용량 Amount of Electricity Used (kwh)	금 액 Charge (천원)
홍성 Hongseong	2,975	52	8,202	882,065	27,495
공주 Gongju	10,453	133	16,290	2,542,339	73,868
논산 Nonsan	31,587	263	496	484,454	12,861
부여 Buyeo	46,590	304	61,199	9,628,599	314,618
서천 Seocheon	9,863	70	24,395	5,142,392	140,758
보령 Boryeong	6,397	58	38,067	2,401,480	70,333
예산 Yesan	16,661	146	43,177	4,768,872	154,805
서산·태안 Seosan.Taeon	8,269	64	20,588	5,455,311	144,409
당진 Dangjin	33,143	187	139,662	23,250,183	616,930
아산 Asan	10,148	128	68,838	4,944,796	134,824
천수만사업단 Cheonsuman-saeopdan	4,873	34	2,944	3,087,785	79,228
<b>전북 Jeollabuk-do</b>	<b>101,004</b>	<b>964</b>	<b>369,028</b>	<b>38,571,357</b>	<b>1,079,730</b>
남원 Namwon	1,871	34	12,901	810,287	23,281
순창 Sunchang	3,741	64	31,542	1,704,786	47,413
동진 Dongjin	21,677	184	9,847	426,486	12,228
군산 Gunsan	7,950	180	116,795	3,974,040	115,031

### 3.3 양(배)수장 Pumping & Drainage Stations

#### 3.3.2 공사관리 양(배)수장 가동시간 및 전기 사용량

Operating Hours and Amount of Electricity Used in Pumping & Drainage Station of KRC District Offices

지 사 District Office	전 동 기 Electric Motor				
	총동력 Amount of kw (kw)	대 수 No.	가동시간 Operating Hours (h)	전기사용량 Amount of Electricity Used (kwh)	금 액 Charge (천원)
익 산 Iksan	20,781	189	60,374	11,107,827	302,100
전 주 · 완 주 · 임 실 Jeonju · Wanju · Imsil	6,902	57	9,736	602,366	26,158
고 창 Gochang	5,375	62	21,670	940,468	29,170
정 읍 Jeongeup	7,870	76	39,052	2,531,506	80,427
부 안 Buan	8,499	97	52,951	5,557,527	159,062
무 진 장 Muju · Jinan · Jangsu	522	5	-	-	-
금 강 사 업 단 Grumgang-saeopdan	15,816	16	14,160	10,916,064	284,860
<b>전 남</b> <b>Jeollanam-do</b>	<b>112,664</b>	<b>1,238</b>	<b>650,542</b>	<b>61,589,297</b>	<b>1,707,506</b>
순 천 · 광 양 · 여 수 Suncheon · Gwangyang · Yeosu	6,125	66	24,213	1,191,188	42,750
강 진 · 완 도 Gangjin · Wando	7,599	97	25,612	1,698,302	46,701
무 안 · 신 안 Muan · Sinan	4,489	78	90,518	3,341,674	81,273
곡 성 Gokseong	2,916	46	20,802	1,282,402	37,110
구 례 Gurye	1,603	26	648	84,934	2,018
고 흥 Goheung	4,557	79	-	-	-
보 성 Boseong	2,868	48	6,161	860,982	30,298
화 순 Hwasun	2,021	39	25,198	1,258,683	33,520
장 흥 Jangheung	3,631	49	21,244	880,449	34,104



### 3.3 양(배)수장 Pumping & Drainage Stations

#### 3.3.2 공사관리 양(배)수장 가동시간 및 전기 사용량

Operating Hours and Amount of Electricity Used in Pumping & Drainage Station of KRC District Offices

지 사 District Office	전 동 기 Electric Motor				
	총동력 Amount of kw (kw)	대 수 No.	가동시간 Operating Hours (h)	전기사용량 Amount of Electricity Used (kwh)	금 액 Charge (천원)
해 남 Haenam	7,803	101	73,416	4,503,656	120,241
영 암 Yeongam	17,381	134	153,831	21,841,418	568,271
영 광 Yeonggwang	4,265	66	12,585	730,355	25,879
진 도 Jindo	6,807	80	52,863	2,741,486	85,956
나 주 Naju	17,998	147	43,473	7,527,611	228,557
담 양 Damyang	1,332	52	27,368	731,033	20,674
함 평 Hampyeong	5,589	51	13,673	973,490	36,131
장 성 Jangseong	1,770	12	4,860	343,257	10,929
광 주 Gwangju	1,496	47	32,116	1,218,454	32,921
영 산 강 사 업 단 Yeongsangang-saeopdan	12,414	20	21,961	10,379,923	270,173
<b>경 북 Gyeongsangbuk-do</b>	<b>128,055</b>	<b>1,193</b>	<b>796,165</b>	<b>53,483,650</b>	<b>1,505,258</b>
청 송 . 영 양 Cheongsong.Yeongyang	1,677	36	10,804	847,066	23,351
안 동 Andong	10,539	72	19,304	4,617,818	125,880
칠 곡 Chilgok	7,881	52	18,844	1,515,610	48,022
구 미 . 김 천 Gumi.Gimcheon	14,418	142	276,288	7,133,916	198,869
예 천 Yecheon	7,521	42	12,708	5,662,250	152,057
영 주 . 봉 화 Yeongju.Bonghwa	1,225	26	8,886	236,444	7,763

### 3.3 양(배)수장 Pumping & Drainage Stations

#### 3.3.2 공사관리 양(배)수장 가동시간 및 전기 사용량

##### Operating Hours and Amount of Electricity Used in Pumping & Drainage Station of KRC District Offices

지 사 District Office	전 동 기 Electric Motor				
	총동력 Amount of kw (kw)	대 수 No.	가동시간 Operating Hours (h)	전기사용량 Amount of Electricity Used (kwh)	금 액 Charge (천원)
달 성 Dalseong	17,108	93	16,211	4,331,905	133,347
의 성 . 군 위 Uiseong.Gunwi	20,222	159	59,042	11,709,672	304,004
영 덕 . 울 진 Yeongdeok.Uljin	1,218	44	65,403	777,800	19,787
포 향 . 울 룡 Pohang.Ulleung	3,170	69	79,259	1,350,024	41,219
경 주 Gyeongju	6,361	117	123,259	3,488,736	95,690
영 천 Yeongcheon	2,210	34	508	31,436	1,160
경 산 . 청 도 Gyeongsan.Cheongdo	1,640	30	13,057	313,502	10,568
고 령 Goryeong	16,076	117	49,118	6,199,387	191,179
성 주 Seongju	4,561	36	3,404	439,937	24,679
상 주 Sangju	10,980	97	33,458	4,376,334	115,666
문 경 Mungyeong	1,248	27	6,612	451,813	12,017
<b>경 남 Gyeongsangnam-do</b>	<b>252,068</b>	<b>1,616</b>	<b>505,127</b>	<b>30,255,647</b>	<b>1,262,334</b>
김 해 . 양 산 Gimhae · Yangsan	38,260	253	62,632	5,605,582	254,427
고 성 . 통 영 . 거 제 Goseong · Tongyoung · Geoje	2,014	44	31,081	525,198	9,250
울 산 Ulsan	2,188	64	21,686	962,627	31,828
진 주 . 산 청 Jinju.Sancheong	14,994	176	166,030	2,272,265	110,878

### 3.3 양(배)수장 Pumping & Drainage Stations

#### 3.3.2 공사관리 양(배)수장 가동시간 및 전기 사용량

Operating Hours and Amount of Electricity Used in Pumping & Drainage Station of KRC District Offices

지 사 District Office	전 동 기 Electric Motor				
	총동력 Amount of kw (kw)	대 수 No.	가동시간 Operating Hours (h)	전기사용량 Amount of Electricity Used (kwh)	금 액 Charge (천원)
의령 Uiryong	21,006	155	36,640	1,662,961	70,257
함안 Haman	41,574	209	36,486	5,459,275	220,556
창녕 Changnyeong	49,678	211	24,065	3,065,339	160,253
밀양 Miryang	26,318	121	24,189	1,898,034	89,746
창원 Changwon	24,460	105	19,311	2,852,325	94,514
사천 Sacheon	7,509	69	9,583	445,180	31,638
거창·함양 Geochang·Hamyang	355	12	266	29,305	1,408
합천 Hapcheon	14,744	118	26,752	4,140,598	126,449
하동·남해 Hadong·Namhae	8,968	79	46,406	1,336,958	61,130
제주 Jeju-do	97	2	-	-	-
제주지역본부 Jeju	97	2	-	-	-

## 3.4 용·배수로현황 Status of Irrigation and Drainage Canal

## 3.4.1 시도별 By Province

길이 : 미터

① 합계 Sum

시도	용 수 로							
	계 Total				간 선 Main			
	토 공 Earthworks		공 작 물 Structures		토 공 Earthworks		공 작 물 Structures	
	조 Set	연 장 Length	개 소 Place	연 장 Length	조 Set	연 장 Length	개 소 Place	연 장 Length
2 0 0 8	150,041	60,665,236	316,803	54,915,485	18,379	12,274,037	59,351	17,216,850
2 0 0 9	149,105	59,728,127	320,253	56,667,502	18,278	12,157,849	60,284	17,708,421
2 0 1 0	146,260	58,537,915	316,598	57,987,195	17,853	11,988,135	58,812	18,488,491
2 0 1 1	145,139	57,838,002	319,296	59,065,846	17,608	11,766,639	59,330	18,908,505
2 0 1 2	114,856	56,953,108	262,040	60,063,801	15,517	11,378,794	45,262	19,334,725
<b>2 0 1 3</b>	<b>112,418</b>	<b>56,254,706</b>	<b>262,832</b>	<b>61,159,699</b>	<b>15,344</b>	<b>11,249,442</b>	<b>45,326</b>	<b>19,526,167</b>
부 산 광 역 시	570	89,373	304	94,143	293	56,447	95	32,672
대 구 광 역 시	230	184,092	763	469,545	71	49,182	218	157,272
인 천 광 역 시	546	320,318	490	578,780	5	4,700	-	97,010
광 주 광 역 시	584	682,630	855	350,769	122	175,731	268	177,897
대 전 광 역 시	171	99,299	73	89,423	31	23,342	14	25,569
울 산 광 역 시	184	116,414	857	323,120	39	41,980	71	113,221
세 종 특 별 자 치 시	1,344	519,829	700	183,726	114	91,235	2	62,479
경 기 도	7,965	6,030,186	20,594	4,529,997	1,320	1,061,057	6,595	1,706,883
강 원 도	7,173	3,028,423	16,479	3,763,680	1,455	880,587	3,349	1,333,626
충 청 북 도	5,290	3,826,016	18,252	3,223,283	1,564	754,524	6,024	1,334,564
충 청 남 도	21,550	8,322,661	83,580	9,842,392	1,377	1,125,988	14,684	2,522,746
전 라 북 도	13,368	5,785,809	45,518	8,042,657	1,034	717,806	3,524	1,669,005
전 라 남 도	21,943	11,309,513	25,650	11,561,430	1,518	1,089,309	1,574	2,413,275
경 상 북 도	17,878	10,772,642	21,241	10,728,484	4,566	3,959,672	5,427	5,126,311
경 상 남 도	13,622	5,167,501	27,476	7,332,765	1,835	1,217,882	3,481	2,744,463
제주 특 별 자 치 도	-	-	-	45,505	-	-	-	9,174

Length : m

Irrigation Canal								Province			
지 선 Second				지 거 Field Feeder							
토 공 Earthworks		공 작 물 Structures		토 공 Earthworks		공 작 물 Structures					
조 Set	연 장 Length	개 소 Place	연 장 Length	조 Set	연 장 Length	개 소 Place	연 장 Length				
38,077	18,600,759	101,813	18,556,240	93,585	29,790,440	155,639	19,142,395	2	0	0	8
37,749	18,284,710	102,975	18,991,757	93,078	29,285,568	156,994	19,967,324	2	0	0	9
36,543	17,688,566	100,936	19,085,695	91,864	28,861,214	156,850	20,413,009	2	0	1	0
36,143	17,427,993	101,959	19,482,839	91,388	28,643,370	158,007	20,674,502	2	0	1	1
30,172	17,147,381	88,134	19,793,499	69,167	28,426,933	128,644	20,935,577	2	0	1	2
<b>29,796</b>	<b>16,856,170</b>	<b>88,314</b>	<b>20,201,174</b>	<b>67,278</b>	<b>28,149,094</b>	<b>129,192</b>	<b>21,432,358</b>	<b>2</b>	<b>0</b>	<b>1</b>	<b>3</b>
210	29,934	92	7,330	67	2,992	117	54,141	Busan-gwangyeoksi			
71	125,778	416	252,903	88	9,132	129	59,370	Daegu-gwangyeoksi			
90	44,779	227	180,557	451	270,839	263	301,213	Incheon-gwangyeoksi			
167	211,582	346	111,408	295	295,317	241	61,464	Gwangju-gwangyeoksi			
79	32,487	36	39,575	61	43,470	23	24,279	Daejeon-gwangyeoksi			
46	59,118	334	100,971	99	15,316	452	108,928	Ulsan-gwangyeoksi			
263	155,312	242	52,003	967	273,282	456	69,244	Sejong-teukbyeoljachisi			
1,926	1,413,394	7,180	1,322,655	4,719	3,555,735	6,819	1,500,459	Gyeonggi-do			
2,661	1,007,792	5,528	1,290,617	3,057	1,140,044	7,602	1,139,437	Gangwon-do			
1,519	514,634	7,508	763,975	2,207	2,556,858	4,720	1,124,744	Chungcheongbuk-do			
3,893	2,536,388	19,261	2,850,546	16,280	4,660,285	49,635	4,469,100	Chungcheongnam-do			
2,922	1,722,943	22,872	3,060,468	9,412	3,345,060	19,122	3,313,184	Jeollabuk-do			
7,100	4,185,687	9,969	4,441,863	13,325	6,034,517	14,107	4,706,292	Jeollanam-do			
5,946	3,362,809	8,233	3,872,514	7,366	3,450,161	7,581	1,729,659	Gyeongsangbuk-do			
2,903	1,453,533	6,070	1,853,789	8,884	2,496,086	17,925	2,734,513	Gyeongsangnam-do			
-	-	-	-	-	-	-	36,331	Jejutekbyeoljachi-do			



Length : m

Drainage Canal											
지 선 Second				지 거 Field Feeder							
토 공 Earthworks		공 작 물 Structures		토 공 Earthworks		공 작 물 Structures		Province			
조 Set	연 장 Length	개 소 Place	연 장 Length	조 Set	연 장 Length	개 소 Place	연 장 Length				
33,350	14,211,971	110,887	5,977,818	90,670	28,371,172	105,351	7,689,090	2	0	0	8
33,106	14,054,049	111,456	6,391,105	90,133	27,967,071	106,691	8,263,770	2	0	0	9
32,671	13,725,161	110,686	6,211,644	97,229	27,821,130	107,988	8,490,157	2	0	1	0
37,509	13,816,148	111,904	6,640,891	96,415	27,667,961	108,877	8,814,187	2	0	1	1
28,145	13,551,381	105,313	6,939,374	64,118	27,434,017	88,055	9,056,446	2	0	1	2
<b>27,808</b>	<b>13,376,166</b>	<b>105,531</b>	<b>7,195,294</b>	<b>64,085</b>	<b>27,378,784</b>	<b>115,719</b>	<b>9,280,498</b>	<b>2</b>	<b>0</b>	<b>1</b>	<b>3</b>
90	21,328	50	8,717	55	3,211	50	17,662	Busan-gwangyeoksi			
114	102,213	63	43,327	191	47,443	161	65,588	Daegu-gwangyeoksi			
256	162,393	210	99,896	641	515,467	27,378	171,919	Incheon-gwangyeoksi			
247	224,655	429	68,738	372	302,035	466	30,076	Gwangju-gwangyeoksi			
59	10,706	25	20,421	54	30,255	16	10,149	Daejeon-gwangyeoksi			
30	7,446	33	3,484	90	13,502	47	7,299	Ulsan-gwangyeoksi			
417	224,224	312	47,984	1,226	343,545	423	28,413	Sejong-teukbyeoljachisi			
1,765	1,007,241	3,787	496,885	4,749	3,146,862	6,330	833,138	Gyeonggi-do			
2,446	627,138	2,485	437,472	2,307	561,919	3,875	556,658	Gangwon-do			
1,772	713,333	7,246	364,367	1,820	2,948,738	2,966	425,216	Chungcheongbuk-do			
3,060	1,924,123	12,860	1,721,465	18,901	4,832,815	37,444	3,000,639	Chungcheongnam-do			
3,045	1,974,152	12,117	1,108,011	9,313	4,107,530	14,071	1,551,454	Jeollabuk-do			
7,490	3,522,587	55,680	1,107,777	13,308	6,450,527	9,891	1,259,906	Jeollanam-do			
4,119	1,544,415	4,095	1,078,997	3,239	1,432,359	3,137	507,412	Gyeongsangbuk-do			
2,898	1,310,212	6,139	587,753	7,819	2,642,576	9,464	814,969	Gyeongsangnam-do			
-	-	-	-	-	-	-	-	- Jejutekbyeoljachi-do			





Length : m

Irrigation Canal								Province			
지 선 Second				지 거 Field Feeder							
토 공 Earthworks		공 작 물 Structures		토 공 Earthworks		공 작 물 Structures					
조 Set	연 장 Length	개 소 Place	연 장 Length	조 Set	연 장 Length	개 소 Place	연 장 Length				
25,431	11,305,419	56,111	7,421,257	39,367	12,504,650	74,636	8,053,720	2	0	0	8
25,310	11,245,808	56,880	7,571,650	39,106	12,486,181	75,067	8,474,610	2	0	0	9
24,761	10,992,835	56,710	7,432,630	39,032	12,440,551	75,554	8,579,579	2	0	1	0
24,503	10,848,478	57,548	7,808,304	38,803	12,353,050	76,175	8,749,813	2	0	1	1
24,310	10,698,799	57,923	7,976,827	38,637	12,274,467	76,310	8,847,974	2	0	1	2
<b>24,207</b>	<b>10,545,516</b>	<b>58,113</b>	<b>8,138,705</b>	<b>38,618</b>	<b>12,177,641</b>	<b>76,673</b>	<b>8,989,403</b>	<b>2</b>	<b>0</b>	<b>1</b>	<b>3</b>
210	29,934	92	7,330	67	2,992	117	54,141		Busan-gwangyeoksi		
42	6,765	274	115,991	73	6,765	118	47,769		Daegu-gwangyeoksi		
90	32,883	227	93,655	451	214,556	263	67,352		Incheon-gwangyeoksi		
167	104,288	346	9,507	295	135,036	241	14,418		Gwangju-gwangyeoksi		
79	30,033	36	22,937	61	34,694	23	7,767		Daejeon-gwangyeoksi		
46	7,511	334	50,395	99	4,280	452	90,041		Ulsan-gwangyeoksi		
263	148,868	242	5,428	967	249,811	456	22,486		Sejong-teukbyeoljachisi		
1,409	543,913	6,199	531,518	1,976	627,123	5,326	647,052		Gyeonggi-do		
2,386	810,631	4,652	921,684	1,885	594,710	6,119	792,987		Gangwon-do		
1,519	281,960	7,508	332,914	2,207	478,950	4,720	350,335		Chungcheongbuk-do		
2,227	1,815,770	6,734	913,804	6,970	2,199,871	22,070	2,214,536		Chungcheongnam-do		
2,311	872,036	14,844	584,726	4,391	745,218	13,879	530,466		Jeollabuk-do		
6,040	2,737,908	7,741	1,538,877	10,321	3,944,573	9,674	2,354,800		Jeollanam-do		
5,100	1,990,113	5,857	2,298,037	5,099	1,968,868	4,249	865,619		Gyeongsangbuk-do		
2,318	1,132,903	3,027	711,902	3,756	970,194	8,966	929,634		Gyeongsangnam-do		
-	-	-	-	-	-	-	-	-	Jejutekbyeoljachido		



Length : m

Drainage Canal								Province			
지 선 Second				지 거 Field Feeder							
토 공 Earthworks		공 작 물 Structures		토 공 Earthworks		공 작 물 Structures					
조 Set	연 장 Length	개 소 Place	연 장 Length	조 Set	연 장 Length	개 소 Place	연 장 Length				
22,661	7,746,834	92,225	4,061,394	34,079	9,661,933	55,003	4,342,807	2	0	0	8
22,499	7,672,347	92,636	4,326,071	33,806	9,551,729	55,549	4,492,350	2	0	0	9
22,257	7,422,905	91,581	4,045,828	34,161	9,535,867	56,407	4,616,269	2	0	1	0
27,186	7,577,427	92,661	4,406,887	33,488	9,470,380	56,965	4,839,540	2	0	1	1
22,021	7,384,353	93,181	4,631,032	33,337	9,359,931	57,167	4,964,252	2	0	1	2
<b>21,822</b>	<b>7,176,578</b>	<b>93,556</b>	<b>4,841,422</b>	<b>33,126</b>	<b>9,237,742</b>	<b>85,004</b>	<b>5,094,765</b>	<b>2</b>	<b>0</b>	<b>1</b>	<b>3</b>
90	21,328	50	8,717	55	3,211	50	17,662	Busan-gwangyeoksi			
90	70,784	61	41,397	182	46,083	149	64,836	Daegu-gwangyeoksi			
256	105,957	210	64,420	641	313,882	27,378	40,112	Incheon-gwangyeoksi			
247	142,552	429	27,516	372	116,373	466	18,893	Gwangju-gwangyeoksi			
59	7,442	25	5,303	54	17,800	16	3,285	Daejeon-gwangyeoksi			
30	480	33	2,282	90	1,780	47	3,813	Ulsan-gwangyeoksi			
417	212,383	312	8,777	1,226	309,592	423	8,713	Sejong-teukbyeoljachisi			
1,278	351,050	2,687	394,740	1,581	410,645	3,829	533,304	Gyeonggi-do			
2,229	472,342	2,281	379,277	1,349	284,273	3,285	441,824	Gangwon-do			
1,772	422,165	7,246	242,817	1,820	393,265	2,966	217,441	Chungcheongbuk-do			
1,742	1,029,189	7,032	1,210,090	6,964	1,724,801	20,341	2,090,669	Chungcheongnam-do			
2,148	876,728	10,758	538,817	4,198	939,083	11,690	388,106	Jeollabuk-do			
6,103	1,777,497	54,180	722,167	9,795	3,263,999	7,165	681,488	Jeollanam-do			
3,359	995,116	3,418	865,053	2,194	799,493	1,906	343,227	Gyeongsangbuk-do			
2,002	691,565	4,834	330,049	2,605	613,462	5,293	241,392	Gyeongsangnam-do			
-	-	-	-	-	-	-	-	Jejutekbyeoljachi-do			

## 3.4 용·배수로현황 Status of Irrigation and Drainage Canal

## 3.4.1 시도별 By Province

길이 : 미터 ③ 공사관할 Operated by KRC District Offices

시도	용 수 로											
	계 Total						간 선 Main					
	토 공 Earthworks			공 작 물 Structures			토 공 Earthworks			공 작 물 Structures		
	조 Set	연 장 Length	개 소 Place	연 장 Length	조 Set	연 장 Length	개 소 Place	연 장 Length	조 Set	연 장 Length	개 소 Place	연 장 Length
2 0 0 8	70,910	29,143,958	164,657	34,077,356	4,046	4,562,828	37,952	11,853,698				
2 0 0 9	70,391	28,280,595	166,122	34,989,426	3,980	4,442,306	38,100	12,076,605				
2 0 1 0	68,458	27,432,791	161,018	35,900,153	3,844	4,316,397	35,496	12,413,658				
2 0 1 1	67,935	27,056,049	161,997	36,321,146	3,710	4,186,214	35,754	12,721,922				
2 0 1 2	38,023	26,467,582	104,072	36,977,561	1,631	3,866,534	21,527	13,073,286				
<b>2 0 1 3</b>	<b>35,772</b>	<b>26,105,709</b>	<b>104,499</b>	<b>37,684,583</b>	<b>1,523</b>	<b>3,823,602</b>	<b>21,779</b>	<b>13,179,159</b>				
대 구 광 역 시	67	130,455	353	280,952	23	9,075	200	132,439				
인 천 광 역 시	-	68,179	-	417,773	-	-	-	97,010				
광 주 광 역 시	-	354,427	-	315,344	-	86,852	-	166,397				
대 전 광 역 시	-	12,829	-	55,279	-	1,599	-	22,129				
울 산 광 역 시	-	100,162	-	164,109	-	37,519	-	94,646				
세 종 특 별 자 치 시	-	34,355	-	154,791	-	4,440	-	61,458				
경 기 도	3,349	4,512,865	3,682	3,046,110	89	714,772	1,208	1,401,566				
강 원 도	1,559	885,528	3,015	1,217,638	112	143,033	656	502,255				
충 청 북 도	-	2,699,894	-	2,242,969	-	389,312	-	1,037,499				
충 청 남 도	11,282	3,690,092	53,081	6,141,840	306	509,060	12,989	1,950,534				
전 라 북 도	5,821	3,894,670	15,883	6,799,259	189	443,921	2,612	1,540,799				
전 라 남 도	4,234	3,872,791	7,497	7,199,704	170	335,068	836	1,945,226				
경 상 북 도	3,551	3,778,985	7,268	4,709,992	438	924,996	1,560	2,271,475				
경 상 남 도	5,909	2,070,477	13,720	4,893,318	196	223,955	1,718	1,946,552				
제 주 특 별 자 치 도	-	-	-	45,505	-	-	-	9,174				

										Length : m		
Irrigation Canal												
지 선 Second				지 거 Field Feeder								
토 공 Earthworks		공 작 물 Structures		토 공 Earthworks		공 작 물 Structures		Province				
조 Set	연 장 Length	개 소 Place	연 장 Length	조 Set	연 장 Length	개 소 Place	연 장 Length					
12,646	7,295,340	45,702	11,134,983	54,218	17,285,790	81,003	11,088,675	2	0	0	8	
12,439	7,038,902	46,095	11,420,107	53,972	16,799,387	81,927	11,492,714	2	0	0	9	
11,782	6,695,731	44,226	11,653,065	52,832	16,420,663	81,296	11,833,430	2	0	1	0	
11,640	6,579,515	44,411	11,674,535	52,585	16,290,320	81,832	11,924,689	2	0	1	1	
5,862	6,448,582	30,211	11,816,672	30,530	16,152,466	52,334	12,087,603	2	0	1	2	
<b>5,589</b>	<b>6,310,654</b>	<b>30,201</b>	<b>12,062,469</b>	<b>28,660</b>	<b>15,971,453</b>	<b>52,519</b>	<b>12,442,955</b>	<b>2</b>	<b>0</b>	<b>1</b>	<b>3</b>	
29	119,013	142	136,912	15	2,367	11	11,601	Daegu-gwangyeoksi				
-	11,896	-	86,902	-	56,283	-	233,861	Incheon-gwangyeoksi				
-	107,294	-	101,901	-	160,281	-	47,046	Gwangju-gwangyeoksi				
-	2,454	-	16,638	-	8,776	-	16,512	Daejeon-gwangyeoksi				
-	51,607	-	50,576	-	11,036	-	18,887	Ulsan-gwangyeoksi				
-	6,444	-	46,575	-	23,471	-	46,758	Sejong-teukbyeoljachi				
517	869,481	981	791,137	2,743	2,928,612	1,493	853,407	Gyeonggi-do				
275	197,161	876	368,933	1,172	545,334	1,483	346,450	Gangwon-do				
-	232,674	-	431,061	-	2,077,908	-	774,409	Chungcheongbuk-do				
1,666	720,618	12,527	1,936,742	9,310	2,460,414	27,565	2,254,564	Chungcheongnam-do				
611	850,907	8,028	2,475,742	5,021	2,599,842	5,243	2,782,718	Jeollabuk-do				
1,060	1,447,779	2,228	2,902,986	3,004	2,089,944	4,433	2,351,492	Jeollanam-do				
846	1,372,696	2,376	1,574,477	2,267	1,481,293	3,332	864,040	Gyeongsangbuk-do				
585	320,630	3,043	1,141,887	5,128	1,525,892	8,959	1,804,879	Gyeongsangnam-do				
-	-	-	-	-	-	-	36,331	Jejuteukbyeoljachi-do				

## 3.4 용·배수로현황 Status of Irrigation and Drainage Canal

## 3.4.1 시도별 By Province

길이 : 미터 ③ 공사관할 Operated by KRC District Offices

시도	배수로											
	계 Total						간선 Main					
	토공 Earthworks			공작물 Structures			토공 Earthworks			공작물 Structures		
	조 Set	연장 Length	개소 Place	연장 Length	조 Set	연장 Length	개소 Place	연장 Length	조 Set	연장 Length	개소 Place	연장 Length
2 0 0 8	70,744	28,293,736	76,201	6,359,135	3,464	3,119,360	7,191	1,096,428				
2 0 0 9	70,383	28,275,848	77,171	6,997,154	3,449	3,478,804	7,209	1,160,700				
2 0 1 0	76,925	28,057,269	77,932	7,237,635	3,443	3,469,750	7,246	1,197,931				
2 0 1 1	76,689	27,888,510	78,434	7,423,880	3,439	3,452,208	7,279	1,215,229				
2 0 1 2	38,519	27,746,185	47,765	7,672,569	1,614	3,505,071	4,745	1,272,033				
<b>2 0 1 3</b>	<b>38,469</b>	<b>27,839,024</b>	<b>47,360</b>	<b>7,830,402</b>	<b>1,524</b>	<b>3,498,394</b>	<b>4,670</b>	<b>1,290,797</b>				
대구광역시	51	51,357	17	23,021	18	18,568	3	20,339				
인천광역시	-	282,531	-	191,682	-	24,510	-	24,399				
광주광역시	-	293,478	-	60,087	-	25,713	-	7,682				
대전광역시	-	17,504	-	23,129	-	1,785	-	1,147				
울산광역시	-	42,681	-	9,868	-	23,993	-	5,180				
세종특별자치시	-	50,751	-	62,092	-	4,957	-	3,185				
경기도	3,791	3,749,587	4,023	518,762	136	357,179	422	116,783				
강원도	1,311	550,054	912	218,020	136	117,612	118	44,991				
충청북도	-	2,965,655	-	348,616	-	119,014	-	19,291				
충청남도	13,578	4,504,899	24,827	1,609,302	323	501,951	1,896	187,957				
전라북도	6,286	5,041,381	3,973	1,833,790	274	775,510	233	101,248				
전라남도	5,087	5,470,863	5,274	1,054,464	187	539,245	1,048	90,436				
경상북도	2,079	1,814,691	2,388	804,096	274	632,526	480	425,967				
경상남도	6,286	3,003,592	5,946	1,073,473	176	355,831	470	242,192				
제주특별자치도	-	-	-	-	-	-	-	-				

Drainage Canal								Length : m			
지 선 Second				지 거 Field Feeder				Province			
토 공 Earthworks		공 작 물 Structures		토 공 Earthworks		공 작 물 Structures					
조 Set	연 장 Length	개 소 Place	연 장 Length	조 Set	연 장 Length	개 소 Place	연 장 Length				
10,689	6,465,137	18,662	1,914,424	56,591	18,709,239	50,348	3,346,283	2	0	0	8
10,607	6,381,702	18,820	2,065,034	56,327	18,415,342	51,142	3,771,420	2	0	0	9
10,414	6,302,256	19,105	2,165,816	63,068	18,285,263	51,581	3,873,888	2	0	1	0
10,323	6,238,721	19,243	2,234,004	62,927	18,197,581	51,912	3,974,647	2	0	1	1
6,124	6,167,028	12,132	2,308,342	30,781	18,074,086	30,888	4,092,194	2	0	1	2
<b>5,986</b>	<b>6,199,588</b>	<b>11,975</b>	<b>2,353,872</b>	<b>30,959</b>	<b>18,141,042</b>	<b>30,715</b>	<b>4,185,733</b>	<b>2</b>	<b>0</b>	<b>1</b>	<b>3</b>
24	31,429	2	1,930	9	1,360	12	752	Daegu-gwangyeoksi			
-	56,436	-	35,476	-	201,585	-	131,807	Incheon-gwangyeoksi			
-	82,103	-	41,222	-	185,662	-	11,183	Gwangju-gwangyeoksi			
-	3,264	-	15,118	-	12,455	-	6,864	Daejeon-gwangyeoksi			
-	6,966	-	1,202	-	11,722	-	3,486	Ulsan-gwangyeoksi			
-	11,841	-	39,207	-	33,953	-	19,700	Sejong-teukbyeoljachisi			
487	656,191	1,100	102,145	3,168	2,736,217	2,501	299,834	Gyeonggi-do			
217	154,796	204	58,195	958	277,646	590	114,834	Gangwon-do			
-	291,168	-	121,550	-	2,555,473	-	207,775	Chungcheongbuk-do			
1,318	894,934	5,828	511,375	11,937	3,108,014	17,103	909,970	Chungcheongnam-do			
897	1,097,424	1,359	569,194	5,115	3,168,447	2,381	1,163,348	Jeollabuk-do			
1,387	1,745,090	1,500	385,610	3,513	3,186,528	2,726	578,418	Jeollanam-do			
760	549,299	677	213,944	1,045	632,866	1,231	164,185	Gyeongsangbuk-do			
896	618,647	1,305	257,704	5,214	2,029,114	4,171	573,577	Gyeongsangnam-do			
-	-	-	-	-	-	-	-	Jejuteukbyeoljachi-do			

## 3.4 용·배수로현황 Status of Irrigation and Drainage Canal

## 3.4.2 시군별 By Si and Gun

길이 : 미터

시군관할 Operated by Si and Gun

시 군	용 수 로									
	계 Total				간 선 Main					
	토 공 Earthworks		공 작 물 Structures		토 공 Earthworks		공 작 물 Structures			
	조 Set	연 장 Length	개 소 Place	연 장 Length	조 Set	연 장 Length	개 소 Place	연 장 Length		
2 0 0 8	79,131	31,521,278	152,146	20,838,129	14,333	7,711,209	21,399	5,363,152		
2 0 0 9	78,714	31,447,532	154,131	21,678,076	14,298	7,715,543	22,184	5,631,816		
2 0 1 0	77,802	31,105,124	155,580	22,087,042	14,009	7,671,738	23,316	6,074,833		
2 0 1 1	77,204	30,781,953	157,299	22,744,700	13,898	7,580,425	23,576	6,186,583		
2 0 1 2	76,833	30,485,526	157,968	23,086,240	13,886	7,512,260	23,735	6,261,439		
<b>2 0 1 3</b>	<b>76,646</b>	<b>30,148,997</b>	<b>158,333</b>	<b>23,475,116</b>	<b>13,821</b>	<b>7,425,840</b>	<b>23,547</b>	<b>6,347,008</b>		
<b>부 산 광 역 시</b>	<b>570</b>	<b>89,373</b>	<b>304</b>	<b>94,143</b>	<b>293</b>	<b>56,447</b>	<b>95</b>	<b>32,672</b>		
금 정 구	272	45,697	243	88,786	115	35,768	63	30,332		
강 서 구	80	27,841	9	2,825	28	11,876	2	1,730		
기 장 군	218	15,835	52	2,532	150	8,803	30	610		
<b>대 구 광 역 시</b>	<b>163</b>	<b>53,637</b>	<b>410</b>	<b>188,593</b>	<b>48</b>	<b>40,107</b>	<b>18</b>	<b>24,833</b>		
동 구	19	35,123	15	23,857	19	35,123	15	23,857		
수 성 구	67	7,674	1	196	22	3,084	1	196		
달 서 구	51	6,100	2	780	7	1,900	2	780		
달 성 군	26	4,740	392	163,760	-	-	-	-		
<b>인 천 광 역 시</b>	<b>546</b>	<b>252,139</b>	<b>490</b>	<b>161,007</b>	<b>5</b>	<b>4,700</b>	<b>-</b>	<b>-</b>		
남 동 구	-	1,700	-	-	-	600	-	-		
서 구	5	4,100	-	-	5	4,100	-	-		
강 화 군	470	215,844	348	146,034	-	-	-	-		
용 진 군	71	30,495	142	14,973	-	-	-	-		
<b>광 주 광 역 시</b>	<b>584</b>	<b>328,203</b>	<b>855</b>	<b>35,425</b>	<b>122</b>	<b>88,879</b>	<b>268</b>	<b>11,500</b>		
서 구	53	31,262	-	-	30	20,000	-	-		
남 구	87	49,980	7	7,845	25	16,770	5	3,650		
북 구	39	10,998	38	10,230	-	-	-	-		
광 산 구	405	235,963	810	17,350	67	52,109	263	7,850		
<b>대 전 광 역 시</b>	<b>171</b>	<b>86,470</b>	<b>73</b>	<b>34,144</b>	<b>31</b>	<b>21,743</b>	<b>14</b>	<b>3,440</b>		
동 구	16	730	5	500	-	-	4	440		
중 구	15	4,420	-	-	3	720	-	-		
서 구	51	24,264	53	27,855	2	1,600	3	1,350		



Length : m

Irrigation Canal								Administrative Division			
지 선 Second				지 거 Field Feeder							
토 공 Earthworks		공 작 물 Structures		토 공 Earthworks		공 작 물 Structures					
조 Set	연 장 Length	개 소 Place	연 장 Length	조 Set	연 장 Length	개 소 Place	연 장 Length				
25,431	11,305,419	56,111	7,421,257	39,367	12,504,650	74,636	8,053,720	2	0	0	8
25,310	11,245,808	56,880	7,571,650	39,106	12,486,181	75,067	8,474,610	2	0	0	9
24,761	10,992,835	56,710	7,432,630	39,032	12,440,551	75,554	8,579,579	2	0	1	0
24,503	10,848,478	57,548	7,808,304	38,803	12,353,050	76,175	8,749,813	2	0	1	1
24,310	10,698,799	57,923	7,976,827	38,637	12,274,467	76,310	8,847,974	2	0	1	2
<b>24,207</b>	<b>10,545,516</b>	<b>58,113</b>	<b>8,138,705</b>	<b>38,618</b>	<b>12,177,641</b>	<b>76,673</b>	<b>8,989,403</b>	<b>2</b>	<b>0</b>	<b>1</b>	<b>3</b>
<b>210</b>	<b>29,934</b>	<b>92</b>	<b>7,330</b>	<b>67</b>	<b>2,992</b>	<b>117</b>	<b>54,141</b>	<b>Busan-gwangyeoksi</b>			
90	6,937	63	4,313	67	2,992	117	54,141	Geumjeong-gu			
52	15,965	7	1,095	-	-	-	-	Gangseo-gu			
68	7,032	22	1,922	-	-	-	-	Gijang-gun			
<b>42</b>	<b>6,765</b>	<b>274</b>	<b>115,991</b>	<b>73</b>	<b>6,765</b>	<b>118</b>	<b>47,769</b>	<b>Daegu-gwangyeoksi</b>			
-	-	-	-	-	-	-	-	Dong-gu			
12	2,400	-	-	33	2,190	-	-	Suseong-gu			
12	2,400	-	-	32	1,800	-	-	Dalseo-gu			
18	1,965	274	115,991	8	2,775	118	47,769	Dalseong-gun			
<b>90</b>	<b>32,883</b>	<b>227</b>	<b>93,655</b>	<b>451</b>	<b>214,556</b>	<b>263</b>	<b>67,352</b>	<b>Incheon-gwangyeoksi</b>			
-	1,100	-	-	-	-	-	-	Namdong-gu			
-	-	-	-	-	-	-	-	Seo-gu			
70	24,013	218	92,818	400	191,831	130	53,216	Ganghwa-gun			
20	7,770	9	837	51	22,725	133	14,136	Ongjin-gun			
<b>167</b>	<b>104,288</b>	<b>346</b>	<b>9,507</b>	<b>295</b>	<b>135,036</b>	<b>241</b>	<b>14,418</b>	<b>Gwangju-gwangyeoksi</b>			
20	11,000	-	-	3	262	-	-	Seo-gu			
11	6,630	2	4,195	51	26,580	-	-	Nam-gu			
-	-	-	-	39	10,998	38	10,230	Buk-gu			
136	86,658	344	5,312	202	97,196	203	4,188	Gwangsan-gu			
<b>79</b>	<b>30,033</b>	<b>36</b>	<b>22,937</b>	<b>61</b>	<b>34,694</b>	<b>23</b>	<b>7,767</b>	<b>Daejeon-gwangyeoksi</b>			
4	250	1	60	12	480	-	-	Dong-gu			
7	2,200	-	-	5	1,500	-	-	Jung-gu			
21	14,976	32	20,934	28	7,688	18	5,571	Seo-gu			

## 3.4 용·배수로현황 Status of Irrigation and Drainage Canal

## 3.4.2 시군별 By Si and Gun

길이 : 미터

시군관할 Operated by Si and Gun

시 군	배 수 로							
	계 Total				간 선 Main			
	토 공 Earthworks		공 작 물 Structures		토 공 Earthworks		공 작 물 Structures	
	조 Set	연 장 Length	개 소 Place	연 장 Length	조 Set	연 장 Length	개 소 Place	연 장 Length
2 0 0 8	67,722	21,734,269	159,672	10,325,383	10,982	4,325,502	12,444	1,921,183
2 0 0 9	67,302	21,549,626	161,007	10,818,082	10,997	4,325,550	12,822	1,999,661
2 0 1 0	67,321	21,378,463	162,624	11,157,769	10,903	4,419,691	14,636	2,495,673
2 0 1 1	71,452	21,432,004	164,554	11,804,005	10,778	4,384,197	14,928	2,557,578
2 0 1 2	66,123	21,158,123	165,427	12,349,194	10,765	4,413,839	15,079	2,753,910
<b>2 0 1 3</b>	<b>65,647</b>	<b>20,743,946</b>	<b>193,744</b>	<b>12,775,982</b>	<b>10,699</b>	<b>4,329,626</b>	<b>15,184</b>	<b>2,839,795</b>
<b>부 산 광 역 시</b>	<b>209</b>	<b>46,420</b>	<b>134</b>	<b>37,938</b>	<b>64</b>	<b>21,881</b>	<b>34</b>	<b>11,559</b>
금 정 구	157	23,735	134	37,938	58	15,281	34	11,559
강 서 구	52	22,685	-	-	6	6,600	-	-
기 장 군	-	-	-	-	-	-	-	-
<b>대 구 광 역 시</b>	<b>284</b>	<b>119,867</b>	<b>210</b>	<b>107,113</b>	<b>12</b>	<b>3,000</b>	<b>-</b>	<b>880</b>
동 구	8	43,018	8	20,472	-	-	-	-
수 성 구	19	962	1	1,130	-	-	-	880
달 서 구	53	7,100	-	-	12	3,000	-	-
달 성 군	204	68,787	201	85,511	-	-	-	-
<b>인 천 광 역 시</b>	<b>897</b>	<b>420,139</b>	<b>27,589</b>	<b>105,289</b>	<b>-</b>	<b>300</b>	<b>1</b>	<b>757</b>
남 동 구	-	800	-	-	-	300	-	-
서 구	-	-	-	-	-	-	-	-
강 화 군	421	188,457	27,475	69,656	-	-	-	-
용 진 군	476	230,882	114	35,633	-	-	1	757
<b>광 주 광 역 시</b>	<b>681</b>	<b>310,031</b>	<b>1,203</b>	<b>66,011</b>	<b>62</b>	<b>51,106</b>	<b>308</b>	<b>19,602</b>
서 구	63	30,000	-	-	33	10,000	-	-
남 구	71	26,539	22	20,201	1	216	3	3,034
북 구	58	13,530	58	14,286	10	2,500	10	2,500
광 산 구	489	239,962	1,123	31,524	18	38,390	295	14,068
<b>대 전 광 역 시</b>	<b>123</b>	<b>35,540</b>	<b>48</b>	<b>12,171</b>	<b>10</b>	<b>10,298</b>	<b>7</b>	<b>3,583</b>
동 구	12	298	7	682	-	-	4	230
중 구	-	-	-	-	-	-	-	-
서 구	66	17,418	19	4,425	3	1,500	1	400

Length : m

Drainage Canal								Administrative Division			
지 선 Second				지 거 Field Feeder							
토 공 Earthworks		공 작 물 Structures		토 공 Earthworks		공 작 물 Structures					
조 Set	연 장 Length	개 소 Place	연 장 Length	조 Set	연 장 Length	개 소 Place	연 장 Length				
22,661	7,746,834	92,225	4,061,394	34,079	9,661,933	55,003	4,342,807	2	0	0	8
22,499	7,672,347	92,636	4,326,071	33,806	9,551,729	55,549	4,492,350	2	0	0	9
22,257	7,422,905	91,581	4,045,828	34,161	9,535,867	56,407	4,616,269	2	0	1	0
27,186	7,577,427	92,661	4,406,887	33,488	9,470,380	56,965	4,839,540	2	0	1	1
22,021	7,384,353	93,181	4,631,032	33,337	9,359,931	57,167	4,964,252	2	0	1	2
<b>21,822</b>	<b>7,176,578</b>	<b>93,556</b>	<b>4,841,422</b>	<b>33,126</b>	<b>9,237,742</b>	<b>85,004</b>	<b>5,094,765</b>	<b>2</b>	<b>0</b>	<b>1</b>	<b>3</b>
<b>90</b>	<b>21,328</b>	<b>50</b>	<b>8,717</b>	<b>55</b>	<b>3,211</b>	<b>50</b>	<b>17,662</b>	<b>Busan-gwangyeoksi</b>			
44	5,243	50	8,717	55	3,211	50	17,662	Geumjeong-gu			
46	16,085	-	-	-	-	-	-	Gangseo-gu			
-	-	-	-	-	-	-	-	Gi jang-gun			
<b>90</b>	<b>70,784</b>	<b>61</b>	<b>41,397</b>	<b>182</b>	<b>46,083</b>	<b>149</b>	<b>64,836</b>	<b>Daegu-gwangyeoksi</b>			
8	43,018	8	20,472	-	-	-	-	Dong-gu			
-	-	-	-	19	962	1	250	Suseong-gu			
15	2,600	-	-	26	1,500	-	-	Dalseo-gu			
67	25,166	53	20,925	137	43,621	148	64,586	Dalseong-gun			
<b>256</b>	<b>105,957</b>	<b>210</b>	<b>64,420</b>	<b>641</b>	<b>313,882</b>	<b>27,378</b>	<b>40,112</b>	<b>Incheon-gwangyeoksi</b>			
-	500	-	-	-	-	-	-	Namdong-gu			
-	-	-	-	-	-	-	-	Seo-gu			
139	47,671	150	42,340	282	140,786	27,325	27,316	Ganghwa-gun			
117	57,786	60	22,080	359	173,096	53	12,796	Ongjin-gun			
<b>247</b>	<b>142,552</b>	<b>429</b>	<b>27,516</b>	<b>372</b>	<b>116,373</b>	<b>466</b>	<b>18,893</b>	<b>Gwangju-gwangyeoksi</b>			
30	20,000	-	-	-	-	-	-	Seo-gu			
14	2,733	13	12,467	56	23,590	6	4,700	Nam-gu			
17	4,760	15	4,500	31	6,270	33	7,286	Buk-gu			
186	115,059	401	10,549	285	86,513	427	6,907	Gwangsan-gu			
<b>59</b>	<b>7,442</b>	<b>25</b>	<b>5,303</b>	<b>54</b>	<b>17,800</b>	<b>16</b>	<b>3,285</b>	<b>Daejeon-gwangyeoksi</b>			
5	138	3	452	7	160	-	-	Dong-gu			
-	-	-	-	-	-	-	-	Jung-gu			
20	5,914	15	3,461	43	10,004	3	564	Seo-gu			

## 3.4 용·배수로현황 Status of Irrigation and Drainage Canal

## 3.4.2 시군별 By Si and Gun

길이 : 미터

시군관할 Operated by Si and Gun

시 군	용 수 로							
	계 Total				간 선 Main			
	토 공 Earthworks		공 작 물 Structures		토 공 Earthworks		공 작 물 Structures	
	조 Set	연 장 Length	개 소 Place	연 장 Length	조 Set	연 장 Length	개 소 Place	연 장 Length
유 성 구	88	55,856	11	4,068	25	18,223	6	450
대 덕 구	1	1,200	4	1,721	1	1,200	1	1,200
울 산 광 역 시	184	16,252	857	159,011	39	4,461	71	18,575
중 구	-	-	1	300	-	-	1	300
남 구	145	4,360	-	-	25	1,130	-	-
동 구	18	5,750	-	-	3	950	-	-
북 구	21	6,142	28	14,796	11	2,381	17	10,455
울 주 군	-	-	828	143,915	-	-	53	7,820
세 종 특 별 자 치 시	1,344	485,474	700	28,935	114	86,795	2	1,021
경 기 도	4,616	1,517,321	16,912	1,483,887	1,231	346,285	5,387	305,317
수 원 시	32	16,490	8	4,400	6	5,000	3	3,000
성 남 시	1	800	-	-	-	-	-	-
부 천 시	4	2,350	12	12,008	-	-	2	993
광 명 시	1	500	-	-	1	500	-	-
평택 시	-	-	46	52,759	-	-	2	10,955
동 두 천 시	-	-	2	2,326	-	-	1	1,366
안 산 시	6	3,300	-	-	3	1,850	-	-
고 양 시	3	270	6	834	3	270	4	374
과 천 시	-	-	1	80	-	-	1	80
남 양 주 시	83	9,491	-	-	27	4,338	-	-
오 산 시	19	17,775	4	1,355	3	100	-	-
시 흥 시	19	13,467	12	4,380	2	3,264	7	3,238
군 포 시	6	521	20	3,849	3	272	10	2,678
용 인 시	559	174,845	328	176,788	-	-	-	-
파 주 시	12	4,922	8	3,728	2	2,000	2	600
이 천 시	929	438,035	6,540	387,728	153	133,278	2,973	117,900
안 성 시	199	77,276	503	80,063	49	28,636	114	23,998
김 포 시	206	18,806	249	22,406	10	4,880	31	7,548
화 성 시	431	341,326	152	293,148	94	79,989	22	57,687
광 주 시	172	66,070	172	24,620	56	33,560	60	10,970

Length : m

Irrigation Canal								Administrative Division
지 선 Second				지 거 Field Feeder				
토 공 Earthworks		공 작 물 Structures		토 공 Earthworks		공 작 물 Structures		
조 Set	연 장 Length	개 소 Place	연 장 Length	조 Set	연 장 Length	개 소 Place	연 장 Length	
47	12,607	3	1,943	16	25,026	2	1,675	Yuseong-gu
-	-	-	-	-	-	3	521	Daedeok-gu
<b>46</b>	<b>7,511</b>	<b>334</b>	<b>50,395</b>	<b>99</b>	<b>4,280</b>	<b>452</b>	<b>90,041</b>	<b>Ulsan-gwangyeoksi</b>
-	-	-	-	-	-	-	-	Jung-gu
30	1,450	-	-	90	1,780	-	-	Nam-gu
6	2,300	-	-	9	2,500	-	-	Dong-gu
10	3,761	11	4,341	-	-	-	-	Buk-gu
-	-	323	46,054	-	-	452	90,041	Ulju-gun
<b>263</b>	<b>148,868</b>	<b>242</b>	<b>5,428</b>	<b>967</b>	<b>249,811</b>	<b>456</b>	<b>22,486</b>	<b>Sejong-teukbyeoljachisi</b>
<b>1,409</b>	<b>543,913</b>	<b>6,199</b>	<b>531,518</b>	<b>1,976</b>	<b>627,123</b>	<b>5,326</b>	<b>647,052</b>	<b>Gyeonggi-do</b>
23	10,500	2	700	3	990	3	700	Suwon-si
-	-	-	-	1	800	-	-	Seongnam-si
4	2,350	10	11,015	-	-	-	-	Bucheon-si
-	-	-	-	-	-	-	-	Gwangmyeong-si
-	-	7	7,500	-	-	37	34,304	Pyeongtaek-si
-	-	1	960	-	-	-	-	Dongducheon-si
3	1,450	-	-	-	-	-	-	Ansan-si
-	-	2	460	-	-	-	-	Goyang-si
-	-	-	-	-	-	-	-	Gwacheon-si
56	5,153	-	-	-	-	-	-	Namyangju-si
8	1,805	2	205	8	15,870	2	1,150	Osan-si
9	8,195	3	795	8	2,008	2	347	Siheung-si
3	249	10	1,171	-	-	-	-	Gunpo-si
325	107,744	262	141,994	234	67,101	66	34,794	Yongin-si
4	1,030	3	1,848	6	1,892	3	1,280	Paju-si
314	119,098	1,641	124,532	462	185,659	1,926	145,296	Icheon-si
20	16,153	40	7,102	130	32,487	349	48,963	Anseong-si
50	5,612	71	7,712	146	8,314	147	7,146	Gimpo-si
186	117,355	56	100,915	151	143,982	74	134,546	Hwaseong-si
84	25,620	46	3,180	32	6,890	66	10,470	Gwangju-si

## 3.4 용·배수로현황 Status of Irrigation and Drainage Canal

## 3.4.2 시군별 By Si and Gun

길이 : 미터

시군관할 Operated by Si and Gun

시 군	배 수 로							
	계 Total				간 선 Main			
	토 공 Earthworks		공 작 물 Structures		토 공 Earthworks		공 작 물 Structures	
	조 Set	연 장 Length	개 소 Place	연 장 Length	조 Set	연 장 Length	개 소 Place	연 장 Length
유 성 구	44	16,364	14	3,315	6	7,338	1	413
대 덕 구	1	1,460	8	3,749	1	1,460	1	2,540
울 산 광 역 시	148	3,660	93	7,771	28	1,400	13	1,676
중 구	-	-	-	-	-	-	-	-
남 구	145	2,760	-	-	25	500	-	-
동 구	3	900	-	-	3	900	-	-
북 구	-	-	-	-	-	-	-	-
울 주 군	-	-	93	7,771	-	-	13	1,676
세 종 특 별 자 치 시	1,783	633,871	736	17,790	140	111,896	1	300
경 기 도	3,594	1,113,128	8,979	1,215,721	735	351,433	2,463	287,677
수 원 시	83	14,280	9	2,905	41	10,000	5	1,600
성 남 시	1	480	-	-	-	-	-	-
부 천 시	2	1,070	-	-	1	370	-	-
광 명 시	-	-	-	-	-	-	-	-
평택 시	-	-	53	22,789	-	-	-	-
동 두 천 시	-	-	-	-	-	-	-	-
안 산 시	4	2,600	-	-	4	2,600	-	-
고 양 시	-	-	-	-	-	-	-	-
과 천 시	-	-	1	150	-	-	-	-
남 양 주 시	16	3,555	-	-	-	-	-	-
오 산 시	15	3,935	1	300	-	-	-	-
시 흥 시	6	5,682	13	1,779	-	-	6	1,032
군 포 시	-	-	-	-	-	-	-	-
용 인 시	72	21,175	98	48,365	-	-	-	-
파 주 시	9	2,051	14	3,819	1	350	4	754
이 천 시	1,451	510,178	4,130	522,975	177	190,928	1,568	188,412
안 성 시	248	73,187	685	87,042	43	22,914	146	28,052
김 포 시	231	16,960	223	31,643	12	5,761	27	6,437
화 성 시	318	280,685	218	255,119	74	69,242	24	38,138
광 주 시	149	36,955	113	7,848	44	18,380	22	1,900

Length : m

Drainage Canal								Administrative Division
지 선 Second				지 거 Field Feeder				
토 공 Earthworks		공 작 물 Structures		토 공 Earthworks		공 작 물 Structures		
조 Set	연 장 Length	개 소 Place	연 장 Length	조 Set	연 장 Length	개 소 Place	연 장 Length	
34	1,390	7	1,390	4	7,636	6	1,512	Yuseong-gu
-	-	-	-	-	-	7	1,209	Daedeok-gu
<b>30</b>	<b>480</b>	<b>33</b>	<b>2,282</b>	<b>90</b>	<b>1,780</b>	<b>47</b>	<b>3,813</b>	<b>Ulsan-gwangyeoksi</b>
-	-	-	-	-	-	-	-	Jung-gu
30	480	-	-	90	1,780	-	-	Nam-gu
-	-	-	-	-	-	-	-	Dong-gu
-	-	-	-	-	-	-	-	Buk-gu
-	-	33	2,282	-	-	47	3,813	Ulju-gun
<b>417</b>	<b>212,383</b>	<b>312</b>	<b>8,777</b>	<b>1,226</b>	<b>309,592</b>	<b>423</b>	<b>8,713</b>	<b>Sejong-teukbyeoljachisi</b>
<b>1,278</b>	<b>351,050</b>	<b>2,687</b>	<b>394,740</b>	<b>1,581</b>	<b>410,645</b>	<b>3,829</b>	<b>533,304</b>	<b>Gyeonggi-do</b>
10	4,000	2	950	32	280	2	355	Suwon-si
-	-	-	-	1	480	-	-	Seongnam-si
1	700	-	-	-	-	-	-	Bucheon-si
-	-	-	-	-	-	-	-	Gwangmyeong-si
-	-	37	14,439	-	-	16	8,350	Pyeongtaek-si
-	-	-	-	-	-	-	-	Dongducheon-si
-	-	-	-	-	-	-	-	Ansan-si
-	-	-	-	-	-	-	-	Goyang-si
-	-	-	-	-	-	1	150	Gwacheon-si
16	3,555	-	-	-	-	-	-	Namyangju-si
7	3,075	-	-	8	860	1	300	Osan-si
3	3,518	-	-	3	2,164	7	747	Siheung-si
-	-	-	-	-	-	-	-	Gunpo-si
17	7,913	51	29,875	55	13,262	47	18,490	Yongin-si
1	450	-	-	7	1,251	10	3,065	Paju-si
537	126,698	1,164	160,254	737	192,552	1,398	174,309	Icheon-si
54	26,987	220	30,486	151	23,286	319	28,504	Anseong-si
58	4,451	54	18,778	161	6,748	142	6,428	Gimpo-si
192	107,549	74	67,215	52	103,894	120	149,766	Hwaseong-si
62	11,820	46	3,084	43	6,755	45	2,864	Gwangju-si

## 3.4 용·배수로현황 Status of Irrigation and Drainage Canal

## 3.4.2 시군별 By Si and Gun

길이 : 미터

시군관할 Operated by Si and Gun

시 군	용 수 로							
	계 Total				간 선 Main			
	토 공 Earthworks		공 작 물 Structures		토 공 Earthworks		공 작 물 Structures	
	조 Set	연 장 Length	개 소 Place	연 장 Length	조 Set	연 장 Length	개 소 Place	연 장 Length
양 주 시	21	34,804	28	11,551	5	4,701	4	1,715
포 천 시	54	35,663	153	54,328	15	15,140	71	22,628
여 주 시	1,435	151,693	8,164	171,539	716	5,069	2,035	26,118
연 천 군	63	17,449	72	37,250	-	-	-	-
가 평 군	122	18,242	202	77,787	5	699	2	1,180
양 평 군	239	73,226	230	60,960	78	22,739	43	12,289
<b>강 원 도</b>	<b>5,614</b>	<b>2,142,895</b>	<b>13,464</b>	<b>2,546,042</b>	<b>1,343</b>	<b>737,554</b>	<b>2,693</b>	<b>831,371</b>
춘 천 시	467	385,115	3,508	614,772	135	182,050	213	200,837
원 주 시	590	115,217	496	89,213	214	36,170	398	68,390
강 릉 시	495	323,158	399	92,507	35	53,691	28	57,167
동 해 시	89	25,414	97	14,586	29	4,460	33	3,540
속 초 시	-	48,661	-	53,474	-	9,977	-	10,385
삼 척 시	76	112,326	435	101,081	56	69,297	357	91,611
홍 천 군	174	42,658	1,068	346,711	92	15,072	399	89,245
횡 성 군	183	58,389	2,777	193,084	-	-	-	-
영 월 군	189	40,888	170	36,876	-	-	4	928
평 창 군	129	69,989	141	41,726	7	3,327	75	23,993
정 선 군	23	5,162	222	101,895	1	-	61	66,837
철 원 군	327	211,426	418	179,318	60	53,870	20	13,059
화 천 군	463	109,190	260	48,690	195	75,927	252	46,183
양 구 군	370	96,043	612	136,090	32	4,982	173	59,643
인 제 군	1,452	261,372	2,276	221,628	320	134,536	589	57,727
고 성 군	409	170,298	231	85,966	167	94,195	91	41,826
양 양 군	178	67,589	354	188,425	-	-	-	-
<b>충 청 북 도</b>	<b>5,290</b>	<b>1,126,122</b>	<b>18,252</b>	<b>980,314</b>	<b>1,564</b>	<b>365,212</b>	<b>6,024</b>	<b>297,065</b>
청 주 시	40	38,317	236	58,768	-	-	31	14,030
충 주 시	202	105,873	387	124,348	-	-	2	1,701
제 천 시	1,101	32,993	1,620	92,907	579	16,162	662	34,214
청 원 군	117	49,614	210	48,632	-	-	1	600
보 은 군	641	79,861	4,501	68,642	10	2,571	26	2,837
옥 천 군	290	46,207	172	20,497	131	31,300	30	11,638



Length : m

Irrigation Canal								Administrative Division
지 선 Second				지 거 Field Feeder				
토 공 Earthworks		공 작 물 Structures		토 공 Earthworks		공 작 물 Structures		
조 Set	연 장 Length	개 소 Place	연 장 Length	조 Set	연 장 Length	개 소 Place	연 장 Length	
7	23,320	4	5,308	9	6,783	20	4,528	Yangju-si
12	14,389	15	13,618	27	6,134	67	18,082	Pocheon-si
165	40,087	3,839	39,582	554	106,537	2,290	105,839	Yeoju-si
-	-	-	-	63	17,449	72	37,250	Yeoncheon-gun
40	9,631	26	17,431	77	7,912	174	59,176	Gapyeong-gun
96	34,172	159	45,490	65	16,315	28	3,181	Yangpyeong-gun
<b>2,386</b>	<b>810,631</b>	<b>4,652</b>	<b>921,684</b>	<b>1,885</b>	<b>594,710</b>	<b>6,119</b>	<b>792,987</b>	<b>Gangwon-do</b>
173	182,000	840	132,000	159	21,065	2,455	281,935	Chuncheon-si
293	39,060	82	17,850	83	39,987	16	2,973	Wonju-si
83	55,271	93	27,896	377	214,196	278	7,444	Gangneung-si
29	10,111	33	5,889	31	10,843	31	5,157	Donghae-si
-	14,966	-	15,577	-	23,718	-	27,512	Sokcho-si
13	35,929	58	9,078	7	7,100	20	392	Samcheok-si
30	4,949	385	152,006	52	22,637	284	105,460	Hongcheon-gun
183	58,389	1,306	124,720	-	-	1,471	68,364	Hoengseong-gun
45	10,888	144	30,057	144	30,000	22	5,891	Yeongwol-gun
39	27,965	58	16,423	83	38,697	8	1,310	Pyeongchang-gun
13	3,932	117	25,808	9	1,230	44	9,250	Jeongseon-gun
130	107,902	108	84,692	137	49,654	290	81,567	Cheorwon-gun
268	33,263	8	2,507	-	-	-	-	Hwacheon-gun
126	18,061	227	52,447	212	73,000	212	24,000	Yanggu-gun
656	88,836	1,014	130,926	476	38,000	673	32,975	Inje-gun
192	71,496	53	26,083	50	4,607	87	18,057	Goseong-gun
113	47,613	126	67,725	65	19,976	228	120,700	Yangyang-gun
<b>1,519</b>	<b>281,960</b>	<b>7,508</b>	<b>332,914</b>	<b>2,207</b>	<b>478,950</b>	<b>4,720</b>	<b>350,335</b>	<b>Chungcheongbuk-do</b>
14	33,817	97	31,676	26	4,500	108	13,062	Cheongju-si
21	19,423	28	21,557	181	86,450	357	101,090	Chungju-si
224	7,607	640	39,925	298	9,224	318	18,768	Jecheon-si
15	18,978	51	21,121	102	30,636	158	26,911	Cheongwon-gun
631	77,290	4,460	59,680	-	-	15	6,125	Boeun-gun
63	11,152	31	44	96	3,755	111	8,815	Okcheon-gun

## 3.4 용·배수로현황 Status of Irrigation and Drainage Canal

## 3.4.2 시군별 By Si and Gun

길이 : 미터

시군관할 Operated by Si and Gun

시 군	배 수 로							
	계 Total				간 선 Main			
	토 공 Earthworks		공 작 물 Structures		토 공 Earthworks		공 작 물 Structures	
	조 Set	연 장 Length	개 소 Place	연 장 Length	조 Set	연 장 Length	개 소 Place	연 장 Length
양 주 시	14	10,581	67	16,763	2	1,550	1	750
포 천 시	67	28,030	83	21,258	12	3,469	12	3,051
여 주 시	584	7,654	2,963	106,935	257	1,685	590	2,815
연 천 군	128	28,719	94	31,225	-	-	-	-
가 평 군	37	10,044	52	16,784	-	-	-	-
양 평 군	159	55,307	162	38,022	67	24,184	58	14,736
<b>강 원 도</b>	<b>4,908</b>	<b>1,161,733</b>	<b>6,886</b>	<b>1,143,003</b>	<b>1,330</b>	<b>405,118</b>	<b>1,320</b>	<b>321,902</b>
춘 천 시	1,036	138,421	1,808	320,360	210	51,356	174	34,425
원 주 시	1,202	131,703	366	94,483	395	40,240	283	21,115
강 릉 시	84	81,938	141	19,023	27	45,584	23	7,717
동 해 시	57	1,116	86	3,420	5	450	34	886
속 초 시	-	29,225	-	19,997	-	5,845	-	3,737
삼 척 시	4	49,626	209	55,979	2	34,087	139	50,588
홍 천 군	400	86,398	161	37,452	134	37,116	88	16,197
횡 성 군	125	33,723	2,282	112,579	-	-	-	-
영 월 군	217	40,187	105	11,183	-	-	-	-
평 창 군	106	58,854	94	33,991	26	13,160	21	7,610
정 선 군	30	4,214	115	37,726	14	856	85	25,314
철 원 군	253	129,452	265	161,311	26	25,600	35	57,338
화 천 군	212	37,600	-	-	-	-	-	-
양 구 군	380	84,149	383	42,371	50	15,120	28	4,400
인 제 군	338	73,569	399	47,603	223	46,176	198	24,948
고 성 군	421	177,118	313	118,627	218	89,528	212	67,627
양 양 군	43	4,440	159	26,898	-	-	-	-
<b>충 청 북 도</b>	<b>4,936</b>	<b>899,032</b>	<b>13,914</b>	<b>553,623</b>	<b>1,344</b>	<b>83,602</b>	<b>3,702</b>	<b>93,365</b>
청 주 시	105	16,883	148	73,073	-	-	25	27,066
충 주 시	239	98,472	490	106,388	-	-	-	-
제 천 시	1,357	44,482	360	21,696	586	16,868	215	10,249
청 원 군	113	40,374	212	32,599	1	515	2	2,855
보 은 군	841	219,708	6,439	78,146	1	451	893	3,351
옥 천 군	311	28,384	225	13,013	285	25,234	23	944

Length : m

Drainage Canal								Administrative Division
지 선 Second				지 거 Field Feeder				
토 공 Earthworks		공 작 물 Structures		토 공 Earthworks		공 작 물 Structures		
조 Set	연 장 Length	개 소 Place	연 장 Length	조 Set	연 장 Length	개 소 Place	연 장 Length	
8	6,601	17	5,243	4	2,430	49	10,770	Yangju-si
8	13,259	7	3,393	47	11,302	64	14,814	Pocheon-si
222	-	938	34,929	105	5,969	1,435	69,191	Yeoju-si
42	13,787	37	13,824	86	14,932	57	17,401	Yeoncheon-gun
-	-	-	-	37	10,044	52	16,784	Gapyeong-gun
40	16,687	40	12,270	52	14,436	64	11,016	Yangpyeong-gun
<b>2,229</b>	<b>472,342</b>	<b>2,281</b>	<b>379,277</b>	<b>1,349</b>	<b>284,273</b>	<b>3,285</b>	<b>441,824</b>	<b>Gangwon-do</b>
533	49,487	630	55,513	293	37,578	1,004	230,422	Chuncheon-si
698	78,510	79	73,109	109	12,953	4	259	Wonju-si
54	33,428	76	6,708	3	2,926	42	4,598	Gangneung-si
25	466	23	1,134	27	200	29	1,400	Donghae-si
-	8,768	-	6,918	-	14,612	-	9,342	Sokcho-si
2	15,539	62	4,799	-	-	8	592	Samcheok-si
83	32,899	56	16,025	183	16,383	17	5,230	Hongcheon-gun
125	33,723	798	71,986	-	-	1,484	40,593	Hoengseong-gun
57	8,763	99	8,705	160	31,424	6	2,478	Yeongwol-gun
30	17,417	51	14,948	50	28,277	22	11,433	Pyeongchang-gun
16	3,358	24	11,252	-	-	6	1,160	Jeongseon-gun
63	45,520	67	37,852	164	58,332	163	66,121	Cheorwon-gun
212	37,600	-	-	-	-	-	-	Hwacheon-gun
104	27,120	71	11,587	226	41,909	284	26,384	Yanggu-gun
93	21,896	139	15,937	22	5,497	62	6,718	Inje-gun
112	53,669	47	24,221	91	33,921	54	26,779	Goseong-gun
22	4,179	59	18,583	21	261	100	8,315	Yangyang-gun
<b>1,772</b>	<b>422,165</b>	<b>7,246</b>	<b>242,817</b>	<b>1,820</b>	<b>393,265</b>	<b>2,966</b>	<b>217,441</b>	<b>Chungcheongbuk-do</b>
5	5,552	79	40,831	100	11,331	44	5,176	Cheongju-si
63	35,121	89	32,619	176	63,351	401	73,769	Chungju-si
456	14,764	80	5,684	315	12,850	65	5,763	Jecheon-si
17	10,470	83	9,584	95	29,389	127	20,160	Cheongwon-gun
840	219,257	5,534	71,024	-	-	12	3,771	Boeun-gun
4	475	4	754	22	2,675	198	11,315	Okcheon-gun

## 3.4 용·배수로현황 Status of Irrigation and Drainage Canal

## 3.4.2 시군별 By Si and Gun

길이 : 미터

시군관할 Operated by Si and Gun

시 군	용 수 로							
	계 Total				간 선 Main			
	토 공 Earthworks		공 작 물 Structures		토 공 Earthworks		공 작 물 Structures	
	조 Set	연 장 Length	개 소 Place	연 장 Length	조 Set	연 장 Length	개 소 Place	연 장 Length
영 동 군	588	125,351	4,351	74,384	488	106,796	3,352	50,334
증 평 군	110	46,280	238	40,525	13	9,208	48	13,668
진 천 군	59	19,339	187	17,947	-	-	-	-
괴 산 군	1,154	379,670	5,100	212,259	32	83,227	1,525	68,204
음 성 군	334	97,875	284	48,106	128	58,288	4	6,968
단 양 군	654	104,742	966	173,299	183	57,660	343	92,871
<b>충 청 남 도</b>	<b>10,268</b>	<b>4,632,569</b>	<b>30,499</b>	<b>3,700,552</b>	<b>1,071</b>	<b>616,928</b>	<b>1,695</b>	<b>572,212</b>
천 안 시	849	416,230	772	151,281	77	87,347	355	76,526
공 주 시	1,726	823,393	1,335	512,676	503	79,547	65	13,146
보 령 시	475	56,584	609	104,865	38	3,266	53	9,044
아 산 시	408	143,986	1,325	145,202	-	-	-	-
서 산 시	178	60,472	499	69,968	-	-	-	-
논 산 시	201	328,480	234	141,966	-	-	92	33,665
계 룡 시	13	2,548	12	5,632	-	-	-	-
당 진 시	478	179,305	1,867	159,466	13	1,300	27	5,140
금 산 군	477	131,572	1,944	70,560	5	1,273	4	3,516
부 여 군	1,750	771,188	2,451	553,172	301	129,571	312	61,959
서 천 군	1,100	431,705	5,708	364,410	-	66,704	-	18,264
청 양 군	867	361,202	3,396	104,096	80	93,500	45	17,446
홍 성 군	1,215	479,711	4,340	234,839	2	10,636	9	2,884
예 산 군	132	75,259	942	187,074	29	31,904	29	44,403
태 안 군	399	370,934	5,065	895,345	23	111,880	704	286,219
<b>전 라 북 도</b>	<b>7,547</b>	<b>1,891,139</b>	<b>29,635</b>	<b>1,243,398</b>	<b>845</b>	<b>273,885</b>	<b>912</b>	<b>128,206</b>
전 주 시	429	30,750	48	8,550	69	5,000	24	5,000
군 산 시	71	16,781	72	19,002	20	1,490	12	3,041
익 산 시	286	72,482	357	81,782	60	4,072	38	9,524
정 읍 시	621	218,424	366	102,720	-	-	-	-
남 원 시	218	98,268	640	281,648	-	-	-	-
김 제 시	494	70,492	456	6,655	252	51,612	309	3,851

Length : m

Irrigation Canal								Administrative Division
지 선 Second				지 거 Field Feeder				
토 공 Earthworks		공 작 물 Structures		토 공 Earthworks		공 작 물 Structures		
조 Set	연 장 Length	개 소 Place	연 장 Length	조 Set	연 장 Length	개 소 Place	연 장 Length	
93	12,966	998	23,399	7	5,589	1	651	Yeongdong-gun
28	14,124	76	13,381	69	22,948	114	13,476	Jeungpyeong-gun
13	3,728	40	1,180	46	15,611	147	16,767	Jincheon-gun
120	51,223	705	59,200	1,002	245,220	2,870	84,855	Goesan-gun
39	1,774	57	7,949	167	37,813	223	33,189	Eumseong-gun
258	29,878	325	53,802	213	17,204	298	26,626	Danyang-gun
<b>2,227</b>	<b>1,815,770</b>	<b>6,734</b>	<b>913,804</b>	<b>6,970</b>	<b>2,199,871</b>	<b>22,070</b>	<b>2,214,536</b>	<b>Chungcheongnam-do</b>
173	146,498	361	65,116	599	182,385	56	9,639	Cheonan-si
769	661,704	653	103,534	454	82,142	617	395,996	Gongju-si
164	3,148	172	33,186	273	50,170	384	62,635	Boryeong-si
19	15,363	374	30,477	389	128,623	951	114,725	Asan-si
11	6,128	41	10,288	167	54,344	458	59,680	Seosan-si
82	310,395	52	64,329	119	18,085	90	43,972	Nonsan-si
2	410	-	-	11	2,138	12	5,632	Gyeryong-si
27	24,066	163	23,593	438	153,939	1,677	130,733	dangjin-si
70	37,200	242	19,796	402	93,099	1,698	47,248	Geumsan-gun
533	336,999	636	218,258	916	304,618	1,503	272,955	Buyeo-gun
99	71,704	1,792	132,645	1,001	293,297	3,916	213,501	Seocheon-gun
109	73,434	817	65,468	678	194,268	2,534	21,182	Cheongyang-gun
116	112,456	985	71,305	1,097	356,619	3,346	160,650	Hongseong-gun
53	16,265	446	75,809	50	27,090	467	66,862	Yesan-gun
-	-	-	-	376	259,054	4,361	609,126	Taean-gun
<b>2,311</b>	<b>872,036</b>	<b>14,844</b>	<b>584,726</b>	<b>4,391</b>	<b>745,218</b>	<b>13,879</b>	<b>530,466</b>	<b>Jeollabuk-do</b>
144	10,480	24	3,550	216	15,270	-	-	Jeonju-si
28	7,545	12	10,400	23	7,746	48	5,561	Gunsan-si
151	43,834	157	51,335	75	24,576	162	20,923	Iksan-si
46	19,381	101	14,244	575	199,043	265	88,476	Jeongeup-si
98	46,537	386	201,108	120	51,731	254	80,540	Namwon-si
240	18,670	144	2,514	2	210	3	290	Gimje-si

## 3.4 용·배수로현황 Status of Irrigation and Drainage Canal

## 3.4.2 시군별 By Si and Gun

길이 : 미터

시군관할 Operated by Si and Gun

시 군	배 수 로							
	계 Total				간 선 Main			
	토 공 Earthworks		공 작 물 Structures		토 공 Earthworks		공 작 물 Structures	
	조 Set	연 장 Length	개 소 Place	연 장 Length	조 Set	연 장 Length	개 소 Place	연 장 Length
영 동 군	440	18,367	2,954	37,360	340	18,245	2,369	26,866
증 평 군	82	32,723	220	29,301	11	5,540	16	2,085
진 천 군	61	17,810	155	12,950	-	-	4	534
괴 산 군	845	283,885	1,992	61,311	-	-	-	-
음 성 군	186	58,927	285	45,528	-	-	-	-
단 양 군	356	39,017	434	42,258	120	16,749	155	19,415
<b>충 청 남 도</b>	<b>9,555</b>	<b>3,328,187</b>	<b>29,598</b>	<b>3,872,474</b>	<b>849</b>	<b>574,197</b>	<b>2,225</b>	<b>571,715</b>
천 안 시	835	326,227	621	45,587	60	77,182	259	14,112
공 주 시	1,168	264,304	1,675	907,963	357	20,325	120	16,706
보 령 시	345	38,594	870	124,207	29	1,136	37	32,662
아 산 시	521	136,947	1,163	109,563	25	6,531	3	2,021
서 산 시	169	51,443	785	98,044	1	1,126	-	-
논 산 시	125	20,962	175	109,817	-	-	1	795
계 룡 시	1	-	7	2,380	-	-	-	-
당 진 시	532	164,350	1,881	131,760	15	1,700	32	1,940
금 산 군	640	101,322	1,691	83,406	-	-	15	5,087
부 여 군	894	403,093	1,780	298,077	95	147,371	118	53,317
서 천 군	1,248	529,269	2,799	275,500	2	2,272	2	262
청 양 군	1,018	331,365	4,020	168,778	125	142,947	98	21,903
홍 성 군	1,394	474,287	5,131	307,108	4	6,948	7	6,184
예 산 군	184	46,637	1,454	126,187	15	5,943	23	6,813
태 안 군	481	439,387	5,546	1,084,097	121	160,716	1,510	409,913
<b>전 라 북 도</b>	<b>6,791</b>	<b>2,166,033</b>	<b>23,263</b>	<b>1,046,734</b>	<b>445</b>	<b>350,222</b>	<b>815</b>	<b>119,811</b>
전 주 시	-	-	-	-	-	-	-	-
군 산 시	33	7,217	132	21,322	12	2,399	13	2,173
익 산 시	156	25,800	95	21,847	60	9,943	15	3,777
정 읍 시	323	155,184	496	68,411	68	34,031	54	9,935
남 원 시	895	395,780	831	309,910	-	-	-	-
김 제 시	251	58,589	651	13,161	185	33,950	307	2,390

Length : m

Drainage Canal								Administrative Division
지 선 Second				지 거 Field Feeder				
토 공 Earthworks		공 작 물 Structures		토 공 Earthworks		공 작 물 Structures		
조 Set	연 장 Length	개 소 Place	연 장 Length	조 Set	연 장 Length	개 소 Place	연 장 Length	
100	122	573	6,723	-	-	12	3,771	Yeongdong-gun
24	10,441	103	8,836	47	16,742	101	18,380	Jeungpyeong-gun
11	2,433	22	839	50	15,377	129	11,577	Jincheon-gun
75	92,884	422	32,110	770	191,001	1,570	29,201	Goesan-gun
57	20,653	111	20,010	129	38,274	174	25,518	Eumseong-gun
120	9,993	146	13,803	116	12,275	133	9,040	Danyang-gun
<b>1,742</b>	<b>1,029,189</b>	<b>7,032</b>	<b>1,210,090</b>	<b>6,964</b>	<b>1,724,801</b>	<b>20,341</b>	<b>2,090,669</b>	<b>Chungcheongnam-do</b>
240	98,932	332	28,735	535	150,113	30	2,740	Cheonan-si
380	238,651	875	501,019	431	5,328	680	390,238	Gongju-si
113	484	497	35,714	203	36,974	336	55,831	Boryeong-si
35	21,188	282	53,678	461	109,228	878	53,864	Asan-si
27	14,500	108	33,361	141	35,817	677	64,683	Seosan-si
15	17,819	89	71,623	110	3,143	85	37,399	Nonsan-si
1	-	7	2,380	-	-	-	-	Gyeryong-si
39	36,271	276	31,954	478	126,379	1,573	97,866	dangjin-si
40	23,114	286	30,095	600	78,208	1,390	48,224	Geumsan-gun
197	64,130	492	92,607	602	191,592	1,170	152,153	Buyeo-gun
204	336,026	605	90,960	1,042	190,971	2,192	184,278	Seocheon-gun
189	6,824	1,262	49,589	704	181,594	2,660	97,286	Cheongyang-gun
195	157,576	1,385	121,407	1,195	309,763	3,739	179,517	Hongseong-gun
67	13,674	536	66,968	102	27,020	895	52,406	Yesan-gun
-	-	-	-	360	278,671	4,036	674,184	Taeon-gun
<b>2,148</b>	<b>876,728</b>	<b>10,758</b>	<b>538,817</b>	<b>4,198</b>	<b>939,083</b>	<b>11,690</b>	<b>388,106</b>	<b>Jeollabuk-do</b>
-	-	-	-	-	-	-	-	Jeonju-si
5	1,800	17	4,332	16	3,018	102	14,817	Gunsan-si
83	13,167	31	13,380	13	2,690	49	4,690	Iksan-si
-	-	-	-	255	121,153	442	58,476	Jeongeup-si
598	278,470	530	211,655	297	117,310	301	98,255	Namwon-si
66	24,639	344	10,771	-	-	-	-	Gimje-si

## 3.4 용·배수로현황 Status of Irrigation and Drainage Canal

## 3.4.2 시군별 By Si and Gun

길이 : 미터

시군관할 Operated by Si and Gun

시 군	용 수 로							
	계 Total				간 선 Main			
	토 공 Earthworks		공 작 물 Structures		토 공 Earthworks		공 작 물 Structures	
	조 Set	연 장 Length	개 소 Place	연 장 Length	조 Set	연 장 Length	개 소 Place	연 장 Length
완 주 군	702	265,724	82	22,693	234	128,518	9	4,072
진 안 군	599	108,525	602	102,075	113	54,225	169	51,075
무 주 군	197	22,019	282	40,778	59	15,458	40	13,230
장 수 군	92	35,450	68	13,595	-	-	-	-
임 실 군	242	79,241	195	46,171	-	-	-	-
순 창 군	1,261	455,592	8,890	136,464	-	-	-	-
고 창 군	2,173	347,545	16,943	350,829	38	13,510	311	38,413
부 안 군	162	69,846	634	30,436	-	-	-	-
<b>전 라 남 도</b>	<b>17,709</b>	<b>7,436,722</b>	<b>18,153</b>	<b>4,361,726</b>	<b>1,348</b>	<b>754,241</b>	<b>738</b>	<b>468,049</b>
목 포 시	17	4,237	11	620	17	4,237	11	620
여 수 시	150	65,320	116	49,147	33	19,021	55	34,854
순 천 시	598	142,967	613	235,212	91	20,849	88	33,175
나 주 시	165	90,857	134	67,659	42	38,651	47	25,512
광 양 시	285	49,465	179	67,838	48	9,320	34	13,170
담 양 군	120	106,771	275	123,729	-	-	-	-
곡 성 군	204	120,451	204	123,849	29	22,125	49	30,635
구 례 군	10	8,394	22	23,589	3	3,410	6	3,720
고 흥 군	657	241,033	745	154,491	7	27,095	28	9,892
보 성 군	1,731	1,349,273	6,517	309,104	72	23,619	1	10,022
화 순 군	2,330	285,784	1,005	242,960	298	28,712	70	126,907
장 흥 군	895	317,713	883	389,037	2	1,236	-	-
강 진 군	1,134	527,868	963	286,370	161	78,940	81	34,780
해 남 군	1,754	995,264	1,324	548,641	-	-	-	-
영 압 군	368	168,039	339	50,017	51	52,150	29	9,593
무 안 군	174	242,778	193	72,941	25	55,673	37	3,773
함 평 군	1,003	406,395	662	199,634	89	38,173	26	6,080
영 광 군	726	651,902	703	161,366	161	232,468	14	15,153
장 성 군	47	169,151	317	694,949	12	4,317	27	15,183
완 도 군	761	159,400	1,173	83,763	88	54,364	75	76,164
진 도 군	988	318,929	770	169,968	119	39,881	60	18,816



Length : m

Irrigation Canal								Administrative Division
지 선 Second				지 거 Field Feeder				
토 공 Earthworks		공 작 물 Structures		토 공 Earthworks		공 작 물 Structures		
조 Set	연 장 Length	개 소 Place	연 장 Length	조 Set	연 장 Length	개 소 Place	연 장 Length	
418	136,567	42	12,457	50	639	31	6,164	Wanju-gun
181	31,549	193	31,631	305	22,751	240	19,369	Jinan-gun
31	3,381	170	16,875	107	3,180	72	10,673	Muju-gun
92	35,450	68	13,595	-	-	-	-	Jangsu-gun
26	23,349	25	15,742	216	55,892	170	30,429	Imsil-gun
210	155,828	6,842	79,974	1,051	299,764	2,048	56,490	Sunchang-gun
540	291,365	6,200	109,869	1,595	42,670	10,432	202,547	Gochang-gun
106	48,100	480	21,432	56	21,746	154	9,004	Buan-gun
<b>6,040</b>	<b>2,737,908</b>	<b>7,741</b>	<b>1,538,877</b>	<b>10,321</b>	<b>3,944,573</b>	<b>9,674</b>	<b>2,354,800</b>	<b>Jeollanam-do</b>
-	-	-	-	-	-	-	-	Mokpo-si
82	9,242	45	9,120	35	37,057	16	5,173	Yeosu-si
180	41,680	166	66,371	327	80,438	359	135,666	Suncheon-si
92	19,336	73	26,291	31	32,870	14	15,856	Naju-si
92	7,275	104	38,812	145	32,870	41	15,856	Gwangyang-si
56	65,868	143	57,396	64	40,903	132	66,333	Damyang-gun
101	54,582	59	31,418	74	43,744	96	61,796	Gokseong-gun
3	3,550	9	19,450	4	1,434	7	419	Gurye-gun
25	29,027	94	22,942	625	184,911	623	121,657	Goheung-gun
819	968,411	3,250	167,566	840	357,243	3,266	131,516	Boseong-gun
633	118,089	626	85,867	1,399	138,983	309	30,186	Hwasun-gun
246	113,923	362	286,048	647	202,554	521	102,989	Jangheung-gun
291	118,160	299	82,659	682	330,768	583	168,931	Gangjin-gun
62	60,222	98	74,438	1,692	935,042	1,226	474,203	Haenam-gun
100	50,048	200	25,232	217	65,841	110	15,192	Yeongam-gun
86	96,714	118	35,754	63	90,391	38	33,414	Muan-gun
250	91,808	120	40,002	664	276,414	516	153,552	Hampyeong-gun
207	243,364	458	97,080	358	176,070	231	49,133	Yeonggwang-gun
9	6,744	184	198,056	26	158,090	106	481,710	Jangseong-gun
271	23,890	320	3,598	402	81,146	778	4,001	Wando-gun
440	141,898	619	122,612	429	137,150	91	28,540	Jindo-gun

## 3.4 용·배수로현황 Status of Irrigation and Drainage Canal

## 3.4.2 시군별 By Si and Gun

길이 : 미터

시군관할 Operated by Si and Gun

시 군	배 수 로							
	계 Total				간 선 Main			
	토 공 Earthworks		공 작 물 Structures		토 공 Earthworks		공 작 물 Structures	
	조 Set	연 장 Length	개 소 Place	연 장 Length	조 Set	연 장 Length	개 소 Place	연 장 Length
완 주 군	7	821	40	9,700	-	-	-	-
진 안 군	257	60,285	425	80,115	40	29,863	120	40,337
무 주 군	85	20,856	123	24,676	34	10,086	16	5,555
장 수 군	56	12,097	130	12,872	-	-	-	-
임 실 군	236	71,627	128	28,731	5	7,934	5	5,656
순 창 군	1,201	417,586	6,692	166,417	-	-	-	-
고 창 군	3,015	853,760	12,683	249,297	41	222,016	283	49,608
부 안 군	276	86,431	837	40,275	-	-	2	380
<b>전 라 남 도</b>	<b>17,189</b>	<b>5,625,857</b>	<b>62,782</b>	<b>1,708,950</b>	<b>1,291</b>	<b>584,361</b>	<b>1,437</b>	<b>305,295</b>
목 포 시	17	6,102	11	620	-	-	-	-
여 수 시	125	33,154	33	19,123	35	21,686	11	12,611
순 천 시	357	170,691	472	297,535	61	95,427	64	156,695
나 주 시	144	96,978	117	48,022	53	43,096	29	9,247
광 양 시	315	61,958	110	32,079	101	19,925	37	10,912
담 양 군	154	84,644	178	57,451	1	1,440	-	-
곡 성 군	163	98,429	78	40,871	68	43,702	28	12,858
구 례 군	2	770	6	3,375	1	150	1	145
고 흥 군	691	199,568	977	43,064	17	11,644	90	180
보 성 군	2,464	626,784	6,967	70,944	100	26,014	463	2,789
화 순 군	2,049	230,960	1,110	186,281	267	25,540	64	7,630
장 흥 군	1,101	277,854	1,028	74,044	175	31,020	235	24,444
강 진 군	1,130	597,931	46,330	228,552	104	58,640	41	20,390
해 남 군	1,737	982,306	1,015	72,508	-	-	-	-
영 압 군	344	116,718	515	15,931	29	38,400	37	5,543
무 안 군	1,082	398,130	577	115,032	13	7,860	14	1,414
함 평 군	1,323	421,182	744	136,428	115	49,741	44	16,356
영 광 군	572	298,284	379	108,646	70	78,478	41	7,153
장 성 군	134	76,051	144	61,349	23	572	21	7,262
완 도 군	457	85,399	858	6,204	11	6,759	199	3,309
진 도 군	551	221,720	702	64,890	45	22,777	18	6,357

Length : m

Drainage Canal								Administrative Division
지 선 Second				지 거 Field Feeder				
토 공 Earthworks		공 작 물 Structures		토 공 Earthworks		공 작 물 Structures		
조 Set	연 장 Length	개 소 Place	연 장 Length	조 Set	연 장 Length	개 소 Place	연 장 Length	
3	518	24	7,218	4	303	16	2,482	Wanju-gun
80	16,889	138	25,231	137	13,533	167	14,547	Jinan-gun
34	5,139	72	8,537	17	5,631	35	10,584	Muju-gun
56	12,097	130	12,872	-	-	-	-	Jangsu-gun
54	26,877	50	15,623	177	36,816	73	7,452	Imsil-gun
372	188,387	4,525	115,255	829	229,199	2,167	51,162	Sunchang-gun
611	240,375	4,358	99,732	2,363	391,369	8,042	99,957	Gochang-gun
186	68,370	539	14,211	90	18,061	296	25,684	Buan-gun
<b>6,103</b>	<b>1,777,497</b>	<b>54,180</b>	<b>722,167</b>	<b>9,795</b>	<b>3,263,999</b>	<b>7,165</b>	<b>681,488</b>	<b>Jeollanam-do</b>
17	6,102	11	620	-	-	-	-	Mokpo-si
43	4,938	21	6,312	47	6,530	1	200	Yeosu-si
99	24,355	137	47,680	197	50,909	271	93,160	Suncheon-si
85	36,642	76	36,525	6	17,240	12	2,250	Naju-si
161	30,010	44	12,624	53	12,023	29	8,543	Gwangyang-si
46	34,143	97	27,668	107	49,061	81	29,783	Damyang-gun
76	41,292	37	22,608	19	13,435	13	5,405	Gokseong-gun
1	620	5	2,840	-	-	-	390	Gurye-gun
65	21,727	307	22,416	609	166,197	580	20,468	Goheung-gun
1,552	384,708	4,133	42,401	812	216,062	2,371	25,754	Boseong-gun
559	51,158	802	153,081	1,223	154,262	244	25,570	Hwasun-gun
302	123,131	321	20,800	624	123,703	472	28,800	Jangheung-gun
231	112,893	45,727	63,373	795	426,398	562	144,789	Gangjin-gun
70	3,530	80	5,474	1,667	978,776	935	67,034	Haenam-gun
103	34,623	349	6,424	212	43,695	129	3,964	Yeongam-gun
171	110,637	179	45,935	898	279,633	384	67,683	Muan-gun
288	90,710	205	48,322	920	280,731	495	71,750	Hampyeong-gun
165	39,646	229	52,824	337	180,160	109	48,669	Yeonggwang-gun
61	56,951	72	36,250	50	18,528	51	17,837	Jangseong-gun
148	33,353	273	1,637	298	45,287	386	1,258	Wando-gun
287	98,593	656	43,643	219	100,350	28	14,890	Jindo-gun

## 3.4 용·배수로현황 Status of Irrigation and Drainage Canal

## 3.4.2 시군별 By Si and Gun

길이 : 미터

시군관할 Operated by Si and Gun

시 군	용 수 로							
	계 Total				간 선 Main			
	토 공 Earthworks		공 작 물 Structures		토 공 Earthworks		공 작 물 Structures	
	조 Set	연 장 Length	개 소 Place	연 장 Length	조 Set	연 장 Length	개 소 Place	연 장 Length
신 안 군	3,592	1,014,731	1,005	306,842	-	-	-	-
<b>경 상 북 도</b>	<b>14,327</b>	<b>6,993,657</b>	<b>13,973</b>	<b>6,018,492</b>	<b>4,128</b>	<b>3,034,676</b>	<b>3,867</b>	<b>2,854,836</b>
포 향 시	339	259,502	294	124,855	122	170,663	140	70,674
경 주 시	778	296,685	327	167,964	375	213,599	179	73,800
김 천 시	1,398	547,670	987	483,269	657	446,480	488	280,079
안 동 시	554	744,781	417	91,344	140	112,298	-	-
구 미 시	2,041	794,355	1,161	902,145	160	76,000	88	484,400
영 주 시	459	177,257	395	137,790	442	171,750	365	125,013
영 천 시	740	559,214	346	133,362	181	311,808	219	85,895
상 주 시	697	972,025	1,069	894,775	120	334,676	258	468,785
문 경 시	150	61,714	564	659,200	61	45,252	99	454,038
경 산 시	640	228,519	158	61,411	215	144,474	75	30,306
군 위 군	101	390,278	688	379,612	57	262,758	364	223,942
의 성 군	1,294	243,780	1,499	422,106	343	146,388	438	148,267
청 송 군	400	180,129	346	163,271	318	126,982	224	101,715
영 양 군	568	114,004	342	79,712	249	64,039	166	45,893
영 덕 군	306	60,248	284	109,501	184	46,737	205	87,031
청 도 군	531	484,896	436	125,898	256	194,873	149	60,818
고 령 군	80	48,152	79	35,003	70	46,984	31	18,016
성 주 군	993	266,762	964	212,292	-	-	-	-
칠 곡 군	253	130,490	133	69,671	113	95,310	47	28,140
예 천 군	723	175,909	1,137	46,499	-	-	-	-
봉 화 군	379	106,995	681	231,451	59	23,605	131	51,949
울 진 군	903	150,292	1,666	487,361	6	-	201	16,075
<b>경 상 남 도</b>	<b>7,713</b>	<b>3,097,024</b>	<b>13,756</b>	<b>2,439,447</b>	<b>1,639</b>	<b>993,927</b>	<b>1,763</b>	<b>797,911</b>
창 원 시	89	50,121	100	7,384	40	16,621	23	1,063
진 주 시	656	519,147	541	424,829	391	312,160	315	252,640
통 영 시	182	46,143	48	20,604	20	17,568	18	8,956
사 천 시	834	320,616	2,725	353,073	-	-	-	-
김 해 시	108	40,311	35	11,809	6	5,010	4	2,100

Length : m

Irrigation Canal								Administrative Division
지 선 Second				지 거 Field Feeder				
토 공 Earthworks		공 작 물 Structures		토 공 Earthworks		공 작 물 Structures		
조 Set	연 장 Length	개 소 Place	연 장 Length	조 Set	연 장 Length	개 소 Place	연 장 Length	
1,995	474,077	394	48,165	1,597	540,654	611	258,677	Sinan-gun
<b>5,100</b>	<b>1,990,113</b>	<b>5,857</b>	<b>2,298,037</b>	<b>5,099</b>	<b>1,968,868</b>	<b>4,249</b>	<b>865,619</b>	<b>Gyeongsangbuk-do</b>
101	86,689	118	43,431	116	2,150	36	10,750	Pohang-si
361	68,567	141	88,973	42	14,519	7	5,191	Gyeongju-si
571	98,220	280	138,320	170	2,970	219	64,870	Gimcheon-si
140	214,343	270	70,172	274	418,140	147	21,172	Andong-si
264	100,000	300	130,100	1,617	618,355	773	287,645	Gumi-si
6	750	12	7,010	11	4,757	18	5,767	Yeongju-si
405	179,336	127	45,827	154	68,070	-	1,640	Yeongcheon-si
220	373,506	434	417,990	357	263,843	377	8,000	Sangju-si
81	11,913	416	181,710	8	4,549	49	23,452	Mungyeong-si
214	54,621	46	20,007	211	29,424	37	11,098	Gyeongsan-si
44	127,520	324	155,670	-	-	-	-	Gunwi-gun
353	51,630	483	157,294	598	45,762	578	116,545	Uiseong-gun
77	47,447	107	48,912	5	5,700	15	12,644	Cheongsong-gun
190	37,971	138	29,059	129	11,994	38	4,760	Yeongyang-gun
107	10,476	60	17,005	15	3,035	19	5,465	Yeongdeok-gun
191	123,821	165	41,243	84	166,202	122	23,837	Cheongdo-gun
7	578	21	9,172	3	590	27	7,815	Goryeong-gun
660	177,601	654	138,957	333	89,161	310	73,335	Seongju-gun
114	31,220	45	22,276	26	3,960	41	19,255	Chilgok-gun
190	42,588	400	27,160	533	133,321	737	19,339	Yecheon-gun
320	83,390	550	179,502	-	-	-	-	Bonghwa-gun
484	67,926	766	328,247	413	82,366	699	143,039	Uljin-gun
<b>2,318</b>	<b>1,132,903</b>	<b>3,027</b>	<b>711,902</b>	<b>3,756</b>	<b>970,194</b>	<b>8,966</b>	<b>929,634</b>	<b>Gyeongsangnam-do</b>
42	33,260	57	5,871	7	240	20	450	Changwon-si
265	206,987	219	170,013	-	-	7	2,176	Jinju-si
29	12,324	17	8,588	133	16,251	13	3,060	Tongyeong-si
302	173,915	882	91,450	532	146,701	1,843	261,623	Sacheon-si
21	8,300	4	1,700	81	27,001	27	8,009	Gimhae-si

## 3.4 용·배수로현황 Status of Irrigation and Drainage Canal

## 3.4.2 시군별 By Si and Gun

길이 : 미터

시군관할 Operated by Si and Gun

시 군	배 수 로							
	계 Total				간 선 Main			
	토 공 Earthworks		공 작 물 Structures		토 공 Earthworks		공 작 물 Structures	
	조 Set	연 장 Length	개 소 Place	연 장 Length	조 Set	연 장 Length	개 소 Place	연 장 Length
신 안 군	2,277	540,244	431	26,001	2	1,490	-	-
<b>경 상 북 도</b>	<b>7,913</b>	<b>2,838,114</b>	<b>7,093</b>	<b>1,864,250</b>	<b>2,360</b>	<b>1,043,505</b>	<b>1,769</b>	<b>655,970</b>
포 향 시	23	1,264	35	8,436	2	47	7	1,153
경 주 시	297	131,208	44	16,551	211	99,817	37	13,152
김 천 시	1,105	233,021	717	196,030	440	123,585	314	110,130
안 동 시	375	505,761	273	58,708	50	73,235	18	3,071
구 미 시	792	262,000	674	217,860	198	124,700	122	98,800
영 주 시	415	176,335	201	42,697	396	164,290	175	35,766
영 천 시	357	235,081	171	60,962	162	122,205	105	39,728
상 주 시	696	449,331	869	501,569	160	140,819	257	192,564
문 경 시	4	7,369	93	37,358	3	1,781	13	9,925
경 산 시	47	40,507	159	36,840	3	1,640	38	9,013
군 위 군	47	4,905	185	41,165	7	1,883	53	13,367
의 성 군	823	122,063	637	53,751	230	49,020	191	22,319
청 송 군	46	18,781	147	33,503	33	14,267	81	22,667
영 양 군	86	12,848	128	20,361	56	8,220	65	9,252
영 덕 군	104	23,475	80	17,949	81	13,716	62	13,372
청 도 군	370	54,750	254	32,502	146	30,847	85	12,299
고 령 군	11	5,408	32	21,689	4	335	17	13,665
성 주 군	1,298	272,627	801	160,179	13	2,507	21	2,401
칠 곡 군	78	28,499	26	10,441	51	22,616	8	3,611
예 천 군	287	128,962	567	47,766	-	-	-	-
봉 화 군	419	96,621	703	208,748	110	47,256	67	23,648
울 진 군	233	27,298	297	39,185	4	719	33	6,067
<b>경 상 남 도</b>	<b>6,636</b>	<b>2,042,334</b>	<b>11,216</b>	<b>1,017,144</b>	<b>2,029</b>	<b>737,307</b>	<b>1,089</b>	<b>445,703</b>
창 월 시	119	50,633	62	8,436	22	2,183	12	1,267
진 주 시	421	334,300	401	397,896	260	208,278	217	270,722
통 영 시	88	31,271	10	3,474	26	20,711	5	2,147
사 천 시	1,822	257,794	2,726	32,348	917	22,382	6	1,494
김 해 시	105	33,505	81	40,375	8	4,366	7	13,623

Length : m

Drainage Canal								Administrative Division
지 선 Second				지 거 Field Feeder				
토 공 Earthworks		공 작 물 Structures		토 공 Earthworks		공 작 물 Structures		
조 Set	연 장 Length	개 소 Place	연 장 Length	조 Set	연 장 Length	개 소 Place	연 장 Length	
1,573	437,735	419	22,710	702	101,019	12	3,291	Sinan-gun
<b>3,359</b>	<b>995,116</b>	<b>3,418</b>	<b>865,053</b>	<b>2,194</b>	<b>799,493</b>	<b>1,906</b>	<b>343,227</b>	<b>Gyeongsangbuk-do</b>
7	19	13	2,731	14	1,198	15	4,552	Pohang-si
75	29,591	7	3,399	11	1,800	-	-	Gyeongju-si
395	88,350	237	63,230	270	21,086	166	22,670	Gimcheon-si
102	149,952	178	45,374	223	282,574	77	10,263	Andong-si
384	78,700	311	75,250	210	58,600	241	43,810	Gumi-si
6	4,503	10	2,668	13	7,542	16	4,263	Yeongju-si
115	97,396	66	21,234	80	15,480	-	-	Yeongcheon-si
254	165,124	329	176,990	282	143,388	283	132,015	Sangju-si
1	5,588	64	22,078	-	-	16	5,355	Mungyeong-si
23	19,614	74	17,566	21	19,253	47	10,261	Gyeongsan-si
40	3,022	132	27,798	-	-	-	-	Gunwi-gun
307	24,701	217	18,457	286	48,342	229	12,975	Uiseong-gun
9	3,114	54	8,920	4	1,400	12	1,916	Cheongsong-gun
14	2,350	45	9,645	16	2,278	18	1,464	Yeongyang-gun
8	6,259	5	1,877	15	3,500	13	2,700	Yeongdeok-gun
148	14,279	135	17,244	76	9,624	34	2,959	Cheongdo-gun
3	3,141	7	4,859	4	1,932	8	3,165	Goryeong-gun
938	197,028	579	122,364	347	73,092	201	35,414	Seongju-gun
27	5,883	18	6,830	-	-	-	-	Chilgok-gun
82	35,218	157	13,646	205	93,744	410	34,120	Yecheon-gun
309	49,365	636	185,100	-	-	-	-	Bonghwa-gun
112	11,919	144	17,793	117	14,660	120	15,325	Uljin-gun
<b>2,002</b>	<b>691,565</b>	<b>4,834</b>	<b>330,049</b>	<b>2,605</b>	<b>613,462</b>	<b>5,293</b>	<b>241,392</b>	<b>Gyeongsangnam-do</b>
51	21,300	40	6,327	46	27,150	10	842	Changwon-si
161	126,022	171	125,978	-	-	13	1,196	Jinju-si
22	4,970	-	-	40	5,590	5	1,327	Tongyeong-si
905	235,412	2,720	30,854	-	-	-	-	Sacheon-si
24	5,368	20	8,232	73	23,771	54	18,520	Gimhae-si

## 3.4 용·배수로현황 Status of Irrigation and Drainage Canal

## 3.4.2 시군별 By Si and Gun

길이 : 미터

시군관할 Operated by Si and Gun

시 군			용 수 로							
			계 Total				간 선 Main			
			토 공 Earthworks		공 작 물 Structures		토 공 Earthworks		공 작 물 Structures	
			조 Set	연 장 Length	개 소 Place	연 장 Length	조 Set	연 장 Length	개 소 Place	연 장 Length
밀 양 시			251	35,184	264	100,299	115	31,959	63	34,141
거 제 시			259	90,599	827	54,425	15	32,222	25	3,661
양 산 시			252	142,511	85	92,104	104	98,800	50	80,100
의 령 군			325	135,438	2,097	317,830	48	26,601	395	145,252
함 안 군			772	246,094	124	45,272	163	126,710	78	29,839
창 녕 군			395	203,185	881	126,721	50	46,755	223	43,032
고 성 군			1,098	366,437	4,195	351,979	1	742	20	60
남 해 군			128	25,664	187	53,983	-	-	-	-
하 동 군			566	284,367	386	177,281	73	34,606	160	75,849
산 청 군			333	125,922	137	30,516	175	73,436	58	16,616
함 양 군			659	198,736	149	33,700	202	81,985	57	22,043
거 창 군			752	254,263	786	185,057	236	88,752	251	73,825
함 천 군			54	12,286	189	52,581	-	-	23	8,734



Length : m

Irrigation Canal								Administrative Division
지 선 Second				지 거 Field Feeder				
토 공 Earthworks		공 작 물 Structures		토 공 Earthworks		공 작 물 Structures		
조 Set	연 장 Length	개 소 Place	연 장 Length	조 Set	연 장 Length	개 소 Place	연 장 Length	
80	2,668	73	8,582	56	557	128	57,576	Miryang-si
28	12,731	72	29,884	216	45,646	730	20,880	Geoje-si
38	16,500	11	2,820	110	27,211	24	9,184	Yangsang-si
107	50,387	692	71,738	170	58,450	1,010	100,840	Uiryeong-gun
230	71,211	40	14,586	379	48,173	6	847	Haman-gun
86	70,963	230	45,976	259	85,467	428	37,713	Changnyeong-gun
81	45,124	74	61,020	1,016	320,571	4,101	290,899	Goseong-gun
43	19,214	45	22,074	85	6,450	142	31,909	Namhae-gun
147	106,159	113	67,310	346	143,602	113	34,122	Hadong-gun
138	42,390	40	7,975	20	10,096	39	5,925	Sancheong-gun
269	95,220	66	9,823	188	21,531	26	1,834	Hamyang-gun
388	158,537	369	87,336	128	6,974	166	23,896	Geochang-gun
24	7,013	23	5,156	30	5,273	143	38,691	Hapcheon-gun

### 3.4 용·배수로현황 Status of Irrigation and Drainage Canal

#### 3.4.2 시군별 By Si and Gun

길이 : 미터

시군관할 Operated by Si and Gun

시 군			배 수 로							
			계 Total				간 선 Main			
			토 공 Earthworks		공 작 물 Structures		토 공 Earthworks		공 작 물 Structures	
			조 Set	연 장 Length	개 소 Place	연 장 Length	조 Set	연 장 Length	개 소 Place	연 장 Length
밀 양 시			131	15,166	160	46,507	53	13,029	39	13,811
거 체 시			-	-	6	1,081	-	-	3	459
양 산 시			100	199,540	21	13,190	100	199,540	21	13,190
의 령 군			318	70,907	751	103,080	82	12,957	119	25,553
함 안 군			147	59,411	40	8,443	83	49,251	15	3,749
창 녕 군			299	179,460	853	45,010	36	45,323	94	6,420
고 성 군			988	238,417	3,253	59,965	2	500	5	1,900
남 해 군			289	39,734	92	10,352	-	-	-	-
하 동 군			319	148,246	279	71,522	60	28,003	75	31,250
산 청 군			144	136,333	100	16,988	85	71,563	53	6,248
함 양 군			393	71,275	116	24,503	160	32,720	54	13,008
거 창 군			192	20,027	439	62,219	123	16,813	180	24,885
함 천 군			761	156,315	1,826	71,755	12	9,688	184	15,977

Length : m

Drainage Canal								Administrative Division
지 선 Second				지 거 Field Feeder				
토 공 Earthworks		공 작 물 Structures		토 공 Earthworks		공 작 물 Structures		
조 Set	연 장 Length	개 소 Place	연 장 Length	조 Set	연 장 Length	개 소 Place	연 장 Length	
32	879	62	13,081	46	1,258	59	19,615	Miryang-si
-	-	1	230	-	-	2	392	Geoje-si
-	-	-	-	-	-	-	-	Yangsang-si
107	26,352	212	37,689	129	31,598	420	39,838	Uiryeong-gun
39	5,736	19	3,018	25	4,424	6	1,676	Haman-gun
49	48,480	191	11,150	214	85,657	568	27,440	Changnyeong-gun
90	51,226	607	15,065	896	186,691	2,641	43,000	Goseong-gun
55	13,376	15	4,161	234	26,358	77	6,191	Namhae-gun
103	56,937	86	14,334	156	63,306	118	25,938	Hadong-gun
33	39,300	20	3,983	26	25,470	27	6,757	Sancheong-gun
89	8,282	26	4,668	144	30,273	36	6,827	Hamyang-gun
38	347	147	29,958	31	2,867	112	7,376	Geochang-gun
204	47,578	497	21,321	545	99,049	1,145	34,457	Hapcheon-gun

## 3.4 용·배수로현황 Status of Irrigation and Drainage Canal

## 3.4.3 지사별 gi sa

길이 : 미터

공사관할 Operated by KRC District Offices

지 사	용 수 로										
	계 Total						간 선 Main				
	토 공 Earthworks			공 작 물 Structures			토 공 Earthworks		공 작 물 Structures		
	조 Set	연 장 Length	개 소 Place	연 장 Length	조 Set	연 장 Length	개 소 Place	연 장 Length			
2 0 0 8	70,910	29,143,958	164,657	34,077,356	4,046	4,562,828	37,952	11,853,698			
2 0 0 9	70,391	28,280,595	166,122	34,989,426	3,980	4,442,306	38,100	12,076,605			
2 0 1 0	68,458	27,432,791	161,018	35,900,153	3,844	4,316,397	35,496	12,413,658			
2 0 1 1	67,935	27,056,049	161,997	36,321,146	3,710	4,186,214	35,754	12,721,922			
2 0 1 2	38,023	26,467,582	104,072	36,977,561	1,631	3,866,534	21,527	13,073,286			
<b>2 0 1 3</b>	<b>35,772</b>	<b>26,105,709</b>	<b>104,499</b>	<b>37,684,583</b>	<b>1,523</b>	<b>3,823,602</b>	<b>21,779</b>	<b>13,179,159</b>			
<b>경 기</b>	<b>3,349</b>	<b>4,581,044</b>	<b>3,682</b>	<b>3,463,883</b>	<b>89</b>	<b>714,772</b>	<b>1,208</b>	<b>1,498,576</b>			
여 주 . 이 천 지 사	-	213,310	-	248,175	-	22,557	-	148,535			
양 평 . 광 주 . 서 울	201	68,884	1,307	172,086	30	4,965	847	108,135			
화 성 . 수 원 지 사	799	487,133	507	367,921	9	42,919	45	194,659			
연 천 . 포 천 지 사	-	93,579	-	274,872	-	11,168	-	121,845			
파 주 지 사	-	1,062,804	-	470,042	-	304,319	-	299,006			
고 양 지 사	352	121,478	149	100,578	5	1,794	5	28,680			
강 화 지 사	-	68,179	-	417,773	-	-	-	97,010			
김 포 지 사	961	444,282	722	467,686	13	56,782	43	168,826			
평 택 지 사	-	1,513,816	-	548,086	-	166,815	-	227,412			
안 성 지 사	1,036	507,579	997	396,664	32	103,453	268	104,468			
<b>강 원</b>	<b>1,559</b>	<b>885,528</b>	<b>3,015</b>	<b>1,217,638</b>	<b>112</b>	<b>143,033</b>	<b>656</b>	<b>502,255</b>			
홍 천 . 춘 천 지 사	432	141,245	1,388	400,731	39	23,711	291	132,225			
원 주 지 사	424	115,078	737	263,942	24	17,910	108	114,941			
강 릉 지 사	52	295,645	63	118,254	3	49,416	3	61,442			
영 북 지 사	218	115,863	437	152,607	38	17,274	205	97,975			
철 원 지 사	433	217,697	390	282,104	8	34,722	49	95,672			

Length : m

Irrigation Canal								District Offices			
지 선 Second				지 거 Field Feeder							
토 공 Earthworks		공 작 물 Structures		토 공 Earthworks		공 작 물 Structures					
조 Set	연 장 Length	개 소 Place	연 장 Length	조 Set	연 장 Length	개 소 Place	연 장 Length				
12,646	7,295,340	45,702	11,134,983	54,218	17,285,790	81,003	11,088,675	2	0	0	8
12,439	7,038,902	46,095	11,420,107	53,972	16,799,387	81,927	11,492,714	2	0	0	9
11,782	6,695,731	44,226	11,653,065	52,832	16,420,663	81,296	11,833,430	2	0	1	0
11,640	6,579,515	44,411	11,674,535	52,585	16,290,320	81,832	11,924,689	2	0	1	1
5,862	6,448,582	30,211	11,816,672	30,530	16,152,466	52,334	12,087,603	2	0	1	2
<b>5,589</b>	<b>6,310,654</b>	<b>30,201</b>	<b>12,062,469</b>	<b>28,660</b>	<b>15,971,453</b>	<b>52,519</b>	<b>12,442,955</b>	<b>2</b>	<b>0</b>	<b>1</b>	<b>3</b>
<b>517</b>	<b>881,377</b>	<b>981</b>	<b>878,039</b>	<b>2,743</b>	<b>2,984,895</b>	<b>1,493</b>	<b>1,087,268</b>	<b>Gyeonggi-do</b>			
-	29,476	-	49,973	-	161,277	-	49,667	Yeoju · Icheon			
109	23,572	398	40,798	62	40,347	62	23,153	Yangpueong · Gwangju · Seoul			
93	100,131	41	55,848	697	344,083	421	117,414	Hwaseong · Suwon			
-	6,253	-	92,502	-	76,158	-	60,525	Yeoncheon · Pocheon			
-	208,304	-	103,226	-	550,181	-	67,810	Paju			
19	18,512	26	36,351	328	101,172	118	35,547	Goyang			
-	11,896	-	86,902	-	56,283	-	233,861	Ganghwa			
198	115,209	258	155,453	750	272,291	421	143,407	Gimpo			
-	250,643	-	151,238	-	1,096,358	-	169,436	Pyeongtaek			
98	117,381	258	105,748	906	286,745	471	186,448	Anseong			
<b>275</b>	<b>197,161</b>	<b>876</b>	<b>368,933</b>	<b>1,172</b>	<b>545,334</b>	<b>1,483</b>	<b>346,450</b>	<b>Gangwon-do</b>			
134	38,421	538	165,246	259	79,113	559	103,260	Hongcheon · Chuncheon			
41	21,665	147	54,309	359	75,503	482	94,692	Wonju			
3	47,740	10	33,661	46	198,489	50	23,151	Gangneung			
45	37,282	104	37,649	135	61,307	128	16,983	Yeongbuk			
52	52,053	77	78,068	373	130,922	264	108,364	Cheorwon			

## 3.4 용·배수로현황 Status of Irrigation and Drainage Canal

## 3.4.3 지사별 gi sa

길이 : 미터

공사관할 Operated by KRC District Offices

지 사	배 수 로									
	계 Total					간 선 Main				
	토 공 Earthworks		공 작 물 Structures		토 공 Earthworks		공 작 물 Structures			
	조 Set	연 장 Length	개 소 Place	연 장 Length	조 Set	연 장 Length	개 소 Place	연 장 Length		
2 0 0 8	70,744	28,293,736	76,201	6,359,135	3,464	3,119,360	7,191	1,096,428		
2 0 0 9	70,383	28,275,848	77,171	6,997,154	3,449	3,478,804	7,209	1,160,700		
2 0 1 0	76,925	28,057,269	77,932	7,237,635	3,443	3,469,750	7,246	1,197,931		
2 0 1 1	76,689	27,888,510	78,434	7,423,880	3,439	3,452,208	7,279	1,215,229		
2 0 1 2	38,519	27,746,185	47,765	7,672,569	1,614	3,505,071	4,745	1,272,033		
<b>2 0 1 3</b>	<b>38,469</b>	<b>27,839,024</b>	<b>47,360</b>	<b>7,830,402</b>	<b>1,524</b>	<b>3,498,394</b>	<b>4,670</b>	<b>1,290,797</b>		
<b>경 기</b>	<b>3,791</b>	<b>4,032,118</b>	<b>4,023</b>	<b>710,444</b>	<b>136</b>	<b>381,689</b>	<b>422</b>	<b>141,182</b>		
여 주 . 이 천 지 사	-	276,512	-	28,018	-	17,604	-	6,678		
양 평 . 광 주 . 서 울	235	142,180	64	6,390	65	7,005	6	775		
화 성 . 수 원 지 사	932	393,414	176	76,999	31	34,596	39	33,921		
연 천 . 포 천 지 사	-	149,899	-	32,368	-	32,281	-	3,210		
파 주 지 사	-	537,671	-	38,508	-	76,732	-	14,312		
고 양 지 사	371	176,997	30	16,512	-	-	-	-		
강 화 지 사	-	282,531	-	191,682	-	24,510	-	24,399		
김 포 지 사	1,281	524,984	3,309	26,291	24	53,069	330	7,849		
평 택 지 사	-	1,100,637	-	141,727	-	94,838	-	25,664		
안 성 지 사	972	447,293	444	151,949	16	41,054	47	24,374		
<b>강 원</b>	<b>1,311</b>	<b>550,054</b>	<b>912</b>	<b>218,020</b>	<b>136</b>	<b>117,612</b>	<b>118</b>	<b>44,991</b>		
홍 천 . 춘 천 지 사	327	130,205	445	53,338	21	17,373	71	3,843		
원 주 지 사	421	113,493	236	44,466	30	14,248	18	8,473		
강 릉 지 사	4	75,547	10	22,026	3	42,567	3	8,734		
영 북 지 사	88	40,928	82	49,404	44	25,641	22	21,771		
철 원 지 사	471	189,881	139	48,786	38	17,783	4	2,170		

Length : m

Drainage Canal								District Offices			
지 선 Second				지 거 Field Feeder							
토 공 Earthworks		공 작 물 Structures		토 공 Earthworks		공 작 물 Structures					
조 Set	연 장 Length	개 소 Place	연 장 Length	조 Set	연 장 Length	개 소 Place	연 장 Length				
10,689	6,465,137	18,662	1,914,424	56,591	18,709,239	50,348	3,346,283	2	0	0	8
10,607	6,381,702	18,820	2,065,034	56,327	18,415,342	51,142	3,771,420	2	0	0	9
10,414	6,302,256	19,105	2,165,816	63,068	18,285,263	51,581	3,873,888	2	0	1	0
10,323	6,238,721	19,243	2,234,004	62,927	18,197,581	51,912	3,974,647	2	0	1	1
6,124	6,167,028	12,132	2,308,342	30,781	18,074,086	30,888	4,092,194	2	0	1	2
<b>5,986</b>	<b>6,199,588</b>	<b>11,975</b>	<b>2,353,872</b>	<b>30,959</b>	<b>18,141,042</b>	<b>30,715</b>	<b>4,185,733</b>	<b>2</b>	<b>0</b>	<b>1</b>	<b>3</b>
<b>487</b>	<b>712,627</b>	<b>1,100</b>	<b>137,621</b>	<b>3,168</b>	<b>2,937,802</b>	<b>2,501</b>	<b>431,641</b>	<b>Gyeonggi-do</b>			
-	57,958	-	12,307	-	200,950	-	9,033	Yeoju · Icheon			
71	35,785	3	915	99	99,390	55	4,700	Yangpueong · Gwangju · Seoul			
151	92,501	34	18,857	750	266,317	103	24,221	Hwaseong · Suwon			
-	4,812	-	2,248	-	112,806	-	26,910	Yeoncheon · Pocheon			
-	136,552	-	3,397	-	324,387	-	20,799	Paju			
21	24,757	6	6,795	350	152,240	24	9,717	Goyang			
-	56,436	-	35,476	-	201,585	-	131,807	Ganghwa			
155	125,187	982	4,313	1,102	346,728	1,997	14,129	Gimpo			
-	110,703	-	24,740	-	895,096	-	91,323	Pyeongtaek			
89	67,936	75	28,573	867	338,303	322	99,002	Anseong			
<b>217</b>	<b>154,796</b>	<b>204</b>	<b>58,195</b>	<b>958</b>	<b>277,646</b>	<b>590</b>	<b>114,834</b>	<b>Gangwon-do</b>			
60	39,925	98	11,036	246	72,907	276	38,459	Hongcheon · Chuncheon			
60	26,931	38	9,003	331	72,314	180	26,990	Wonju			
1	30,054	7	8,694	-	2,926	-	4,598	Gangneung			
40	14,494	53	25,285	4	793	7	2,348	Yeongbuk			
56	43,392	8	4,177	377	128,706	127	42,439	Cheorwon			

## 3.4 용·배수로현황 Status of Irrigation and Drainage Canal

## 3.4.3 지사별 gi sa

길이 : 미터

공사관할 Operated by KRC District Offices

지 사	용 수 로							
	계 Total				간 선 Main			
	토 공 Earthworks		공 작 물 Structures		토 공 Earthworks		공 작 물 Structures	
	조 Set	연 장 Length	개 소 Place	연 장 Length	조 Set	연 장 Length	개 소 Place	연 장 Length
<b>총 북</b>	-	<b>2,699,894</b>	-	<b>2,242,969</b>	-	<b>389,312</b>	-	<b>1,037,499</b>
보 은 지 사	-	165,026	-	272,234	-	3,150	-	94,798
충주·제천·단양	-	431,312	-	297,978	-	50,435	-	188,135
청 주 지 사	-	346,963	-	378,253	-	39,220	-	230,149
진 천 지 사	-	980,929	-	263,337	-	49,048	-	102,951
괴 산·증 평 지 사	-	335,134	-	358,763	-	153,004	-	114,564
음 성 지 사	-	330,396	-	347,121	-	59,666	-	100,144
옥 천·영 동 지 사	-	110,134	-	325,283	-	34,789	-	206,758
<b>총 남</b>	<b>11,282</b>	<b>3,737,276</b>	<b>53,081</b>	<b>6,351,910</b>	<b>306</b>	<b>515,099</b>	<b>12,989</b>	<b>2,034,121</b>
세 종·대 전·금 산	289	65,196	1,070	287,691	19	8,284	94	114,660
천 안 지 사	495	142,423	1,213	224,240	36	27,287	714	88,405
청 양 지 사	599	31,447	3,054	251,035	30	15,777	808	100,318
홍 성 지 사	690	153,820	1,705	292,653	13	5,498	193	122,505
공 주 지 사	307	138,351	5,418	226,075	11	41,501	722	81,261
논 산 지 사	1,433	504,893	678	668,912	29	54,506	33	145,715
부 여 지 사	668	246,588	941	598,332	7	42,901	51	180,049
서 천 지 사	1,022	340,865	3,900	490,153	8	29,421	500	151,314
보 령 지 사	651	141,534	6,820	463,703	30	8,004	2,436	125,064
예 산 지 사	1,715	449,109	14,477	669,225	38	31,568	1,863	230,222
서 산·태 안 지 사	950	329,074	6,754	357,833	30	17,778	2,904	123,328
당 진 지 사	1,454	683,569	1,206	1,167,388	21	60,927	74	384,139
아 산 지 사	934	412,109	5,594	501,799	25	116,381	2,596	186,341
천 수 만 사 업 단	75	98,298	251	152,871	9	55,266	1	800



Length : m

Irrigation Canal								District Offices
지 선 Second				지 거 Field Feeder				
토 공 Earthworks		공 작 물 Structures		토 공 Earthworks		공 작 물 Structures		
조 Set	연 장 Length	개 소 Place	연 장 Length	조 Set	연 장 Length	개 소 Place	연 장 Length	
-	232,674	-	431,061	-	2,077,908	-	774,409	Chungcheongbuk-do
-	212	-	20,789	-	161,664	-	156,647	Boeun
-	15,169	-	51,720	-	365,708	-	58,123	Chungju · Jecheon · Danyaong
-	40,563	-	97,956	-	267,180	-	50,148	Cheongju
-	35,500	-	47,360	-	896,381	-	113,026	Jincheon
-	46,366	-	98,090	-	135,764	-	146,109	Goesan · Jeungpyeong
-	79,461	-	55,708	-	191,269	-	191,269	Eumseong
-	15,403	-	59,438	-	59,942	-	59,087	Okcheon · Yeongdong
1,666	729,516	12,527	1,999,955	9,310	2,492,661	27,565	2,317,834	Chungcheongnam-do
100	12,343	424	86,575	170	44,569	552	86,456	Sejong · Daegeum · geumsan
43	19,975	49	49,256	416	95,161	450	86,579	Cheonan
97	6,884	644	72,169	472	8,786	1,602	78,548	Cheongyang
75	9,880	206	107,932	602	138,442	1,306	62,216	Hongseong
60	32,168	811	86,878	236	64,682	3,885	57,936	Gongju
174	154,335	187	211,302	1,230	296,052	458	311,895	Nonsan
41	32,706	107	150,439	620	170,981	783	267,844	Buyeo
125	41,605	242	196,775	889	269,839	3,158	142,064	Seocheon
140	41,996	2,211	147,990	481	91,534	2,173	190,649	Boryeong
221	87,480	3,652	217,369	1,456	330,061	8,962	221,634	Yesan
350	100,003	2,054	136,583	570	211,293	1,796	97,922	Seosan · Taean
147	115,691	377	426,458	1,286	506,951	755	356,791	Dangjin
65	37,174	1,552	100,618	844	258,554	1,446	214,840	Asan
28	37,276	11	9,611	38	5,756	239	142,460	Cheonsuman-saeopdan

## 3.4 용·배수로현황 Status of Irrigation and Drainage Canal

## 3.4.3 지사별 gi sa

길이 : 미터

공사관할 Operated by KRC District Offices

지 사	배 수 로							
	계 Total				간 선 Main			
	토 공 Earthworks		공 작 물 Structures		토 공 Earthworks		공 작 물 Structures	
	조 Set	연 장 Length	개 소 Place	연 장 Length	조 Set	연 장 Length	개 소 Place	연 장 Length
<b>총 북</b>	-	<b>2,965,655</b>	-	<b>348,616</b>	-	<b>119,014</b>	-	<b>19,291</b>
보 은 지 사	-	227,117	-	49,715	-	7,006	-	4,999
충주.제천.단양	-	351,685	-	44,368	-	27,795	-	396
청 주 지 사	-	340,820	-	30,320	-	55,069	-	7,354
진 천 지 사	-	1,405,207	-	42,002	-	15,620	-	2,264
괴 산 . 증 평 지 사	-	225,056	-	74,543	-	9,058	-	1,278
음 성 지 사	-	293,586	-	69,759	-	4,466	-	3,000
옥 천 . 영 동 지 사	-	122,184	-	37,909	-	-	-	-
<b>총 남</b>	<b>13,578</b>	<b>4,573,154</b>	<b>24,827</b>	<b>1,694,523</b>	<b>323</b>	<b>508,693</b>	<b>1,896</b>	<b>192,289</b>
세 종 . 대 전 . 금 산	322	94,236	382	116,294	10	9,248	3	5,943
천 안 지 사	255	72,268	215	84,399	6	6,518	6	3,472
청 양 지 사	1,396	266,263	1,256	119,483	24	117,805	75	20,732
홍 성 지 사	682	189,865	1,057	68,108	25	11,254	6	6,110
공 주 지 사	690	199,297	1,281	53,367	7	6,079	19	8,652
논 산 지 사	1,670	545,537	264	194,524	34	67,058	21	25,017
부 여 지 사	840	327,688	617	303,137	17	37,767	32	66,057
서 천 지 사	898	348,993	2,751	97,592	23	35,106	294	9,110
보 령 지 사	744	258,493	2,724	101,477	25	32,641	178	5,700
예 산 지 사	1,715	516,792	9,098	155,489	29	28,165	154	2,795
서 산 . 태 안 지 사	762	114,417	3,116	100,248	40	13,256	896	14,654
당 진 지 사	2,228	973,361	223	161,215	27	53,950	2	8,564
아 산 지 사	1,068	424,404	1,839	136,730	43	52,846	210	15,483
천 수 만 사 업 단	308	241,540	4	2,460	13	37,000	-	-

Length : m

Drainage Canal								District Offices
지 선 Second				지 거 Field Feeder				
토 공 Earthworks		공 작 물 Structures		토 공 Earthworks		공 작 물 Structures		
조 Set	연 장 Length	개 소 Place	연 장 Length	조 Set	연 장 Length	개 소 Place	연 장 Length	
-	291,168	-	121,550	-	2,555,473	-	207,775	Chungcheongbuk-do
-	23,786	-	6,556	-	196,325	-	38,160	Boeun
-	54,769	-	22,998	-	269,121	-	20,974	Chungju · Jecheon · Danyaong
-	64,811	-	7,465	-	220,940	-	15,501	Cheongju
-	42,631	-	16,943	-	1,346,956	-	22,795	Jincheon
-	26,290	-	27,512	-	189,708	-	45,753	Goesan · Jeungpyeong
-	44,376	-	29,220	-	244,744	-	37,539	Eumseong
-	34,505	-	10,856	-	87,679	-	27,053	Okcheon · Yeongdong
<b>1,318</b>	<b>910,039</b>	<b>5,828</b>	<b>565,700</b>	<b>11,937</b>	<b>3,154,422</b>	<b>17,103</b>	<b>936,534</b>	<b>Chungcheongnam-do</b>
48	21,092	50	74,148	264	63,896	329	36,203	Sejong · Daegeum · geumsan
44	21,394	37	36,649	205	44,356	172	44,278	Cheonan
76	23,888	683	61,032	1,296	124,570	498	37,719	Cheongyang
50	42,761	57	14,559	607	135,850	994	47,439	Hongseong
68	42,758	276	14,502	615	150,460	986	30,213	Gongju
147	103,814	93	56,653	1,489	374,665	150	112,854	Nonsan
28	45,307	63	40,723	795	244,614	522	196,357	Buyeo
71	33,024	482	43,925	804	280,863	1,975	44,557	Seocheon
65	55,564	598	30,893	654	170,288	1,948	64,884	Boryeong
145	96,464	1,543	48,858	1,541	392,163	7,401	103,836	Yesan
212	99,489	1,274	30,620	510	1,672	946	54,974	Seosan · Taean
243	193,667	27	68,245	1,958	725,744	194	84,406	Dangjin
75	66,817	645	44,893	950	304,741	984	76,354	Asan
46	64,000	-	-	249	140,540	4	2,460	Cheonsuman-saeopdan

### 3.4 용·배수로현황 Status of Irrigation and Drainage Canal

#### 3.4.3 지사별 gi sa

길이 : 미터

공사관할 Operated by KRC District Offices

지 사	용 수 로							
	계 Total				간 선 Main			
	토 공 Earthworks		공 작 물 Structures		토 공 Earthworks		공 작 물 Structures	
	조 Set	연 장 Length	개 소 Place	연 장 Length	조 Set	연 장 Length	개 소 Place	연 장 Length
<b>전 북</b>	<b>5,821</b>	<b>3,837,920</b>	<b>15,881</b>	<b>6,386,906</b>	<b>189</b>	<b>414,894</b>	<b>2,610</b>	<b>1,410,115</b>
남 원 지 사	385	129,031	1,070	744,953	3	7,547	57	215,301
순 창 지 사	-	304,265	-	259,263	-	42,000	-	73,293
동 진 지 사	1,639	636,565	2,026	1,128,951	16	38,436	49	129,893
군 산 지 사	1,132	517,306	2,326	428,671	28	29,622	236	53,162
익 산 지 사	1,684	687,762	8,570	863,568	123	89,838	2,112	186,045
전 주 . 완 주 . 임 실	-	493,688	-	478,070	-	77,370	-	89,260
고 창 지 사	691	143,645	1,141	316,926	14	7,452	84	41,410
정 읍 지 사	-	379,484	-	731,890	-	67,869	-	166,254
부 안 지 사	-	377,984	-	758,630	-	27,338	-	79,534
무 진 장 지 사	290	168,190	748	531,285	5	27,422	72	238,494
금 강 사 업 단	-	-	-	144,699	-	-	-	137,469
<b>전 남</b>	<b>4,234</b>	<b>4,283,968</b>	<b>7,499</b>	<b>7,927,401</b>	<b>170</b>	<b>450,947</b>	<b>838</b>	<b>2,242,307</b>
순 천 . 광 양 . 여 수	725	215,167	515	357,661	21	11,473	77	174,942
강 진 . 완 도 지 사	433	241,229	489	393,623	71	3,308	131	165,336
무 안 . 신 안 지 사	-	138,495	-	395,731	-	5,678	-	124,851
곡 성 지 사	-	211,927	-	223,366	-	48,862	-	66,468
구 례 지 사	-	40,365	-	285,648	-	814	-	71,128
고 흥 지 사	24	14,715	837	372,467	-	-	6	10,802
보 성 지 사	227	115,025	1,093	268,632	5	18,859	225	90,866
화 순 지 사	-	268,569	-	238,659	-	2,960	-	132,381

Length : m

Irrigation Canal								District Offices
지 선 Second				지 거 Field Feeder				
토 공 Earthworks		공 작 물 Structures		토 공 Earthworks		공 작 물 Structures		
조 Set	연 장 Length	개 소 Place	연 장 Length	조 Set	연 장 Length	개 소 Place	연 장 Length	
<b>611</b>	<b>837,867</b>	<b>8,028</b>	<b>2,371,283</b>	<b>5,021</b>	<b>2,585,159</b>	<b>5,243</b>	<b>2,605,508</b>	<b>Jeollabuk-do</b>
101	28,555	225	240,449	281	92,929	788	289,203	Namwon
-	151,733	-	107,607	-	110,532	-	78,363	Sunchang
72	111,395	349	432,680	1,551	486,734	1,628	566,378	Dongjin
204	151,328	1,004	169,507	900	336,356	1,086	206,002	Gunsan
114	104,453	5,624	324,713	1,447	493,471	834	352,810	Iksan
-	125,578	-	229,636	-	290,740	-	159,174	Jeonju · Wanju · Imsil
87	27,242	691	167,847	590	108,951	366	107,669	Gochang
-	67,015	-	288,556	-	244,600	-	277,080	Jeongeup
-	9,434	-	262,803	-	341,212	-	416,293	Buan
33	61,134	135	140,255	252	79,634	541	152,536	Muju · Jinan · Jangsu
-	-	-	7,230	-	-	-	-	Grumgang-saeopdan
<b>1,060</b>	<b>1,568,113</b>	<b>2,228</b>	<b>3,109,346</b>	<b>3,004</b>	<b>2,264,908</b>	<b>4,433</b>	<b>2,575,748</b>	<b>Jeollanam-do</b>
96	68,917	131	74,130	608	134,777	307	108,589	Suncheon · Gwangyang · Yeosu
306	216,850	248	165,388	56	21,071	110	62,899	Gangjin · Wando
-	22,339	-	143,123	-	110,478	-	127,757	Muan · Sinan
-	15,911	-	94,878	-	147,154	-	62,020	Gokseong
-	1,457	-	118,687	-	38,094	-	95,833	Gurye
12	3,651	137	118,656	12	11,064	694	243,009	Goheung
45	49,633	385	108,617	177	46,533	483	69,149	Boseong
-	121,890	-	80,828	-	143,719	-	25,450	Hwasun

## 3.4 용·배수로현황 Status of Irrigation and Drainage Canal

## 3.4.3 지사별 gi sa

길이 : 미터

공사관할 Operated by KRC District Offices

지 사	배 수 로							
	계 Total				간 선 Main			
	토 공 Earthworks		공 작 물 Structures		토 공 Earthworks		공 작 물 Structures	
	조 Set	연 장 Length	개 소 Place	연 장 Length	조 Set	연 장 Length	개 소 Place	연 장 Length
전 북	6,286	4,271,156	3,973	1,447,269	274	344,904	233	66,283
남 원 지 사	1,295	503,373	174	47,605	9	9,704	6	4,103
순 창 지 사	-	176,781	-	42,219	-	2,707	-	6,293
동 진 지 사	2,290	1,125,241	680	211,726	40	70,140	22	14,787
군 산 지 사	341	175,513	826	177,376	31	39,047	104	2,413
익 산 지 사	1,121	464,356	1,004	330,947	177	66,204	17	5,354
전 주 . 완 주 . 임 실	-	338,077	-	106,190	-	75,403	-	3,454
고 창 지 사	720	245,044	1,069	96,956	13	24,332	84	7,668
정 읍 지 사	-	563,688	-	145,085	-	13,223	-	12,993
부 안 지 사	-	479,482	-	256,875	-	40,926	-	9,218
무 진 장 지 사	519	199,601	220	32,290	4	3,218	-	-
금 강 사 업 단	-	-	-	-	-	-	-	-
전 남	5,087	6,534,566	5,274	1,501,072	187	995,564	1,048	133,083
순 천 . 광 양 . 여 수	441	263,238	91	16,473	32	88,299	56	3,250
강 진 . 완 도 지 사	654	391,941	108	15,638	71	62,748	8	3,749
무 안 . 신 안 지 사	-	353,455	-	15,596	-	35,919	-	1,424
곡 성 지 사	-	149,998	-	24,904	-	19,378	-	6,099
구 례 지 사	-	118,069	-	25,067	-	9,971	-	4,087
고 흥 지 사	418	130,657	301	125,056	-	-	4	4,590
보 성 지 사	627	333,995	1,819	34,673	21	45,546	457	1,385
화 순 지 사	-	245,600	-	36,641	-	28,870	-	4,300

Length : m

Drainage Canal								District Offices
지 선 Second				지 거 Field Feeder				
토 공 Earthworks		공 작 물 Structures		토 공 Earthworks		공 작 물 Structures		
조 Set	연 장 Length	개 소 Place	연 장 Length	조 Set	연 장 Length	개 소 Place	연 장 Length	
<b>897</b>	<b>1,027,106</b>	<b>1,359</b>	<b>472,691</b>	<b>5,115</b>	<b>2,899,146</b>	<b>2,381</b>	<b>908,295</b>	<b>Jeollabuk-do</b>
185	122,912	52	18,591	1,101	370,757	116	24,911	Namwon
-	63,293	-	15,707	-	110,781	-	20,219	Sunchang
324	257,555	121	17,271	1,926	797,546	537	179,668	Dongjin
24	31,188	215	50,383	286	105,278	507	124,580	Gunsan
199	152,135	284	133,245	745	246,017	703	192,348	Iksan
-	74,242	-	28,380	-	188,432	-	74,356	Jeonju · Wanju · Imsil
96	64,287	648	30,713	611	156,425	337	58,575	Gochang
-	120,134	-	66,551	-	430,331	-	65,541	Jeongeup
-	95,795	-	93,821	-	342,761	-	153,836	Buan
69	45,565	39	18,029	446	150,818	181	14,261	Muju · Jinan · Jangsu
-	-	-	-	-	-	-	-	Grumgang-saeopdan
<b>1,387</b>	<b>1,897,511</b>	<b>1,500</b>	<b>523,335</b>	<b>3,513</b>	<b>3,641,491</b>	<b>2,726</b>	<b>844,654</b>	<b>Jeollanam-do</b>
40	56,981	25	2,640	369	117,958	10	10,583	Suncheon · Gwangyang · Yeosu
434	260,846	97	9,913	149	68,347	3	1,976	Gangjin · Wando
-	99,372	-	10,772	-	218,164	-	3,400	Muan · Sinan
-	51,634	-	18,805	-	78,986	-	-	Gokseong
-	56,041	-	13,052	-	52,057	-	7,928	Gurye
46	6,670	95	41,087	372	123,987	202	79,379	Goheung
174	106,502	277	9,209	432	181,947	1,085	24,079	Boseong
-	55,608	-	13,631	-	161,122	-	18,710	Hwasun

## 3.4 용·배수로현황 Status of Irrigation and Drainage Canal

## 3.4.3 지사별 gi sa

길이 : 미터

공사관할 Operated by KRC District Offices

지 사	용 수 로							
	계 Total				간 선 Main			
	토 공 Earthworks		공 작 물 Structures		토 공 Earthworks		공 작 물 Structures	
	조 Set	연 장 Length	개 소 Place	연 장 Length	조 Set	연 장 Length	개 소 Place	연 장 Length
장 흥 지 사	-	44,797	-	347,389	-	3,238	-	72,746
해 남 지 사	2,233	355,098	3,139	764,992	37	70,019	233	247,250
영 암 지 사	-	366,880	-	907,142	-	17,686	-	165,899
영 광 지 사	-	56,750	2	412,353	-	29,027	2	130,684
진 도 지 사	-	88,782	-	276,438	-	38,053	-	130,324
나 주 지 사	-	938,062	-	952,044	-	14,422	-	150,684
담 양 지 사	-	326,032	-	290,031	-	2,548	-	65,818
함 평 지 사	-	255,248	-	230,287	-	59,242	-	51,123
장 성 지 사	592	252,400	608	433,781	36	37,906	140	171,645
광 주 지 사	-	354,427	-	315,344	-	86,852	-	166,397
영 산 강 사 업 단	-	-	816	461,813	-	-	24	52,963
<b>경 북</b>	<b>3,618</b>	<b>3,909,440</b>	<b>7,621</b>	<b>4,990,944</b>	<b>461</b>	<b>934,071</b>	<b>1,760</b>	<b>2,403,914</b>
청 송 . 영 양 지 사	-	652,616	-	343,384	-	473,647	-	227,886
안 동 지 사	219	93,990	1,074	274,156	28	17,662	66	111,091
칠 곡 지 사	478	114,480	366	252,124	147	1,272	73	123,768
구 미 . 김 천 지 사	1,038	292,621	817	426,817	51	46,418	71	176,568
예 천 지 사	311	88,000	2,824	197,816	13	6,136	907	93,027
영 주 . 봉 화 지 사	102	40,841	96	96,544	29	15,221	30	67,403
달 성 지 사	67	130,455	353	280,952	23	9,075	200	132,439
의 성 . 군 위 지 사	479	353,696	373	414,155	38	36,820	46	277,152
영 덕 . 울 진 지 사	-	175,878	-	182,843	-	40,232	-	57,590



Length : m

Irrigation Canal								District Offices
지 선 Second				지 거 Field Feeder				
토 공 Earthworks		공 작 물 Structures		토 공 Earthworks		공 작 물 Structures		
조 Set	연 장 Length	개 소 Place	연 장 Length	조 Set	연 장 Length	개 소 Place	연 장 Length	
-	8,446	-	77,853	-	33,113	-	196,790	Jangheung
424	85,022	901	192,029	1,772	200,057	2,005	325,713	Haenam
-	16,871	-	450,166	-	332,323	-	291,077	Yeongam
-	13,040	-	104,459	-	14,683	-	177,210	Yeonggwang
-	1,175	-	39,663	-	49,554	-	106,451	Jindo
-	504,931	-	652,061	-	418,709	-	149,299	Naju
-	136,763	-	185,309	-	186,721	-	38,904	Damyang
-	81,748	-	92,258	-	114,258	-	86,906	Hampyeong
177	112,175	302	191,930	379	102,319	166	70,206	Jangseong
-	107,294	-	101,901	-	160,281	-	47,046	Gwangju
-	-	124	117,410	-	-	668	291,440	Yeongsangang-saeopdan
<b>875</b>	<b>1,491,709</b>	<b>2,518</b>	<b>1,711,389</b>	<b>2,282</b>	<b>1,483,660</b>	<b>3,343</b>	<b>875,641</b>	<b>Gyeongsangbuk-do</b>
-	154,209	-	99,837	-	24,760	-	15,661	Cheongsong.Yeongyang
64	18,157	394	65,311	127	58,171	614	97,754	Andong
195	61,686	238	112,958	136	51,522	55	15,398	Chilgok
199	73,650	239	134,562	788	172,553	507	115,687	Gumi.Gimcheon
87	10,464	532	70,906	211	71,400	1,385	33,883	Yecheon
50	18,102	46	18,002	23	7,518	20	11,139	Yeongju.Bonghwa
29	119,013	142	136,912	15	2,367	11	11,601	Dalseong
110	141,635	192	101,784	331	175,241	135	35,219	Uiseong.Gunwi
-	135,646	-	61,750	-	-	-	63,503	Yeongdeok.Uljin

## 3.4 용·배수로현황 Status of Irrigation and Drainage Canal

## 3.4.3 지사별 gi sa

길이 : 미터

공사관할 Operated by KRC District Offices

지 사	배 수 로							
	계 Total				간 선 Main			
	토 공 Earthworks		공 작 물 Structures		토 공 Earthworks		공 작 물 Structures	
	조 Set	연 장 Length	개 소 Place	연 장 Length	조 Set	연 장 Length	개 소 Place	연 장 Length
장 흥 지 사	-	239,331	-	27,276	-	18,953	-	559
해 남 지 사	1,092	422,398	2,868	349,861	17	80,515	515	24,205
영 암 지 사	-	801,631	-	54,974	-	41,543	-	8,638
영 광 지 사	-	770,225	-	386,521	-	430,606	-	34,965
진 도 지 사	-	188,994	-	20,711	-	36,098	-	2,932
나 주 지 사	-	810,446	-	124,188	-	5,879	-	14,579
담 양 지 사	-	205,701	-	69,899	-	67	-	7,126
함 평 지 사	-	130,503	-	75,960	-	30,385	-	25
장 성 지 사	1,002	251,066	87	37,547	42	29,024	8	3,488
광 주 지 사	-	293,478	-	60,087	-	25,713	-	7,682
영 산 강 사 업 단	853	433,840	-	-	4	6,050	-	-
<b>경 북</b>	<b>2,130</b>	<b>1,866,048</b>	<b>2,405</b>	<b>827,117</b>	<b>292</b>	<b>651,094</b>	<b>483</b>	<b>446,306</b>
청 송 . 영 양 지 사	-	19,554	-	21,184	-	-	-	2,986
안 동 지 사	197	139,932	541	50,049	4	2,938	263	16,173
칠 곡 지 사	28	23,221	44	35,433	12	11,407	21	17,920
구 미 . 김 천 지 사	228	145,301	98	84,295	21	35,934	21	36,816
예 천 지 사	272	89,245	1,224	32,425	2	284	56	7,731
영 주 . 봉 화 지 사	42	17,498	48	14,101	-	-	2	1,285
달 성 지 사	51	51,357	17	23,021	18	18,568	3	20,339
의 성 . 군 위 지 사	78	58,391	37	19,294	42	46,677	12	15,484
영 덕 . 울 진 지 사	-	8,238	-	61,093	-	4,119	-	55,682

Length : m

Drainage Canal								District Offices
지 선 Second				지 거 Field Feeder				
토 공 Earthworks		공 작 물 Structures		토 공 Earthworks		공 작 물 Structures		
조 Set	연 장 Length	개 소 Place	연 장 Length	조 Set	연 장 Length	개 소 Place	연 장 Length	
-	46,099	-	501	-	174,279	-	26,216	Jangheung
251	104,954	962	94,910	824	236,929	1,391	230,746	Haenam
-	190,100	-	14,508	-	569,988	-	31,828	Yeongam
-	70,318	-	96,503	-	269,301	-	255,053	Yeonggwang
-	18,994	-	8,954	-	133,902	-	8,825	Jindo
-	332,586	-	44,981	-	471,981	-	64,628	Naju
-	111,462	-	60,055	-	94,172	-	2,718	Damyang
-	3,793	-	23,754	-	96,325	-	52,181	Hampyeong
307	113,558	44	18,838	653	108,484	35	15,221	Jangseong
-	82,103	-	41,222	-	185,662	-	11,183	Gwangju
135	129,890	-	-	714	297,900	-	-	Yeongsangang-saeopdan
<b>784</b>	<b>580,728</b>	<b>679</b>	<b>215,874</b>	<b>1,054</b>	<b>634,226</b>	<b>1,243</b>	<b>164,937</b>	<b>Gyeongsangbuk-do</b>
-	3,721	-	11,151	-	15,833	-	7,047	Cheongsong.Yeongyang
73	57,140	154	12,173	120	79,854	124	21,703	Andong
15	11,705	18	16,273	1	109	5	1,240	Chilgok
160	105,910	66	46,624	47	3,457	11	855	Gumi.Gimcheon
91	39,848	282	14,959	179	49,113	886	9,735	Yecheon
9	2,856	37	9,822	33	14,642	9	2,994	Yeongju.Bonghwa
24	31,429	2	1,930	9	1,360	12	752	Dalseong
32	10,654	7	1,210	4	1,060	18	2,600	Uiseong.Gunwi
-	-	-	4,530	-	4,119	-	881	Yeongdeok.Uljin

## 3.4 용·배수로현황 Status of Irrigation and Drainage Canal

## 3.4.3 지사별 gi sa

길이 : 미터

공사관할 Operated by KRC District Offices

지 사	용 수 로							
	계 Total				간 선 Main			
	토 공 Earthworks		공 작 물 Structures		토 공 Earthworks		공 작 물 Structures	
	조 Set	연 장 Length	개 소 Place	연 장 Length	조 Set	연 장 Length	개 소 Place	연 장 Length
포 항 . 울 릉 지 사	-	292,484	-	224,514	-	17,966	-	150,419
경 주 지 사	-	586,867	-	338,639	-	33,827	-	215,389
영 천 지 사	89	364,766	262	138,994	47	60,012	80	119,641
경 산 . 청 도 지 사	82	187,220	193	201,916	46	149,484	114	143,524
고 령 지 사	369	104,688	231	191,593	13	8,155	56	92,169
성 주 지 사	305	116,312	375	394,603	4	3,461	45	182,935
상 주 지 사	-	162,208	-	501,212	-	5,726	-	67,870
문 경 지 사	79	152,318	657	530,682	22	8,957	72	165,043
<b>경 남</b>	<b>5,909</b>	<b>2,170,639</b>	<b>13,720</b>	<b>5,057,427</b>	<b>196</b>	<b>261,474</b>	<b>1,718</b>	<b>2,041,198</b>
김 해 . 양 산 지 사	789	661,353	394	455,240	26	51,343	33	161,306
고 성 . 통 영 . 거 제	524	126,672	1,453	238,562	16	38,844	73	56,497
울 산 지 사	-	100,162	-	164,109	-	37,519	-	94,646
진 주 . 산 청 지 사	402	96,515	1,106	659,621	2	10,483	190	340,236
의 령 지 사	1,053	82,548	1,527	388,145	67	5,061	486	136,675
함 안 지 사	-	232,858	-	327,735	-	50,481	-	133,055
창 녕 지 사	529	85,891	1,916	519,470	47	7,321	450	198,373
밀 양 지 사	-	48,749	-	469,487	-	2,491	-	142,037
창 원 지 사	630	221,844	2,605	267,842	21	28,106	32	88,608
사 천 지 사	710	93,339	1,742	272,370	10	7,989	147	132,077
거 창 . 함 양 지 사	300	92,410	1,205	362,641	-	6,385	47	153,295
함 천 지 사	581	162,223	1,092	377,442	4	13,808	151	154,710

Length : m

Irrigation Canal								District Offices
지 선 Second				지 거 Field Feeder				
토 공 Earthworks		공 작 물 Structures		토 공 Earthworks		공 작 물 Structures		
조 Set	연 장 Length	개 소 Place	연 장 Length	조 Set	연 장 Length	개 소 Place	연 장 Length	
-	127,045	-	51,371	-	147,473	-	22,724	Pohang.Ulleung
-	347,228	-	94,334	-	205,812	-	28,916	Gyeongju
25	33,146	35	16,940	17	271,608	147	2,413	Yeongcheon
32	37,589	76	54,828	4	147	3	3,564	Gyeongsan.Cheongdo
25	393	38	48,894	331	96,140	137	50,530	Goryeong
16	9,107	134	129,080	285	103,744	196	82,588	Seongju
-	63,493	-	217,980	-	92,989	-	215,362	Sangju
43	141,146	452	295,940	14	2,215	133	69,699	Mungyeong
<b>585</b>	<b>372,237</b>	<b>3,043</b>	<b>1,192,463</b>	<b>5,128</b>	<b>1,536,928</b>	<b>8,959</b>	<b>1,823,766</b>	<b>Gyeongsangnam-do</b>
92	104,841	76	106,914	671	505,169	285	187,020	Gimhae · Yangsan
34	11,974	161	31,208	474	75,854	1,219	150,857	Goseong · Tongyoung · Geoje
-	51,607	-	50,576	-	11,036	-	18,887	Ulsan
7	4,918	89	71,299	393	81,114	827	248,086	Jinju.Sancheong
146	13,267	548	85,687	840	64,220	493	165,783	Uiryeong
-	85,084	-	128,139	-	97,293	-	66,541	Haman
55	1,148	548	154,916	427	77,422	918	166,181	Changnyeong
-	497	-	65,671	-	45,761	-	261,779	Miryang
10	4,867	71	59,156	599	188,871	2,502	120,078	Changwon
150	2,000	941	85,290	550	83,350	654	55,003	Sacheon
49	40,067	222	92,489	251	45,958	936	116,857	Geochang.Hamyang
24	13,594	185	91,251	553	134,821	756	131,481	Hapcheon

## 3.4 용·배수로현황 Status of Irrigation and Drainage Canal

## 3.4.3 지사별 gi sa

길이 : 미터

공사관할 Operated by KRC District Offices

지 사	배 수 로							
	계 Total				간 선 Main			
	토 공 Earthworks		공 작 물 Structures		토 공 Earthworks		공 작 물 Structures	
	조 Set	연 장 Length	개 소 Place	연 장 Length	조 Set	연 장 Length	개 소 Place	연 장 Length
포 항 . 울 릉 지 사	-	158,356	-	16,679	-	38,739	-	5,804
경 주 지 사	-	34,214	-	5,053	-	16,525	-	-
영 천 지 사	170	61,325	107	9,768	3	153	33	6,098
경 산 . 청 도 지 사	17	29,991	17	22,156	12	28,394	13	15,053
고 령 지 사	409	151,101	79	42,426	21	21,409	8	24,038
성 주 지 사	231	126,430	77	47,881	42	49,167	29	25,485
상 주 지 사	-	493,492	-	302,320	-	279,475	-	186,997
문 경 지 사	407	258,402	116	39,939	115	97,305	22	8,415
<b>경 남</b>	<b>6,286</b>	<b>3,046,273</b>	<b>5,946</b>	<b>1,083,341</b>	<b>176</b>	<b>379,824</b>	<b>470</b>	<b>247,372</b>
김 해 . 양 산 지 사	833	679,675	59	48,874	21	44,872	8	11,814
고 성 . 통 영 . 거 제	535	173,904	677	37,673	12	8,109	28	8,409
울 산 지 사	-	42,681	-	9,868	-	23,993	-	5,180
진 주 . 산 청 지 사	726	182,003	421	146,486	12	15,922	17	27,677
의 령 지 사	987	378,806	499	63,845	21	28,859	57	3,540
함 안 지 사	-	277,631	-	98,291	-	74,227	-	21,117
창 념 지 사	588	298,335	1,557	113,770	41	49,451	187	48,606
밀 양 지 사	-	156,200	-	210,019	-	36,455	-	49,918
창 원 지 사	599	221,850	830	89,986	8	14,231	42	16,328
사 천 지 사	550	114,105	422	52,473	13	32,850	38	27,947
거 창 . 함 양 지 사	309	67,240	893	56,334	4	6,687	64	5,010
함 천 지 사	428	130,577	499	99,804	6	6,141	15	12,179

Length : m

Drainage Canal								District Offices
지 선 Second				지 거 Field Feeder				
토 공 Earthworks		공 작 물 Structures		토 공 Earthworks		공 작 물 Structures		
조 Set	연 장 Length	개 소 Place	연 장 Length	조 Set	연 장 Length	개 소 Place	연 장 Length	
-	46,356	-	1,111	-	73,261	-	9,764	Pohang.Ulleung
-	-	-	-	-	17,689	-	5,053	Gyeongju
49	7,004	27	3,359	118	54,168	47	311	Yeongcheon
5	1,597	4	7,103	-	-	-	-	Gyeongsan.Cheongdo
33	16,832	14	11,087	355	112,860	57	7,301	Goryeong
35	23,589	14	11,751	154	53,674	34	10,645	Seongju
-	68,509	-	44,642	-	145,508	-	70,681	Sangju
258	153,578	54	18,149	34	7,519	40	13,375	Mungyeong
<b>896</b>	<b>625,613</b>	<b>1,305</b>	<b>258,906</b>	<b>5,214</b>	<b>2,040,836</b>	<b>4,171</b>	<b>577,063</b>	<b>Gyeongsangnam-do</b>
80	123,843	11	11,498	732	510,960	40	25,562	Gimhae · Yangsan
37	19,950	78	14,050	486	145,845	571	15,214	Goseong · Tongyoung · Geoje
-	6,966	-	1,202	-	11,722	-	3,486	Ulsan
41	24,408	23	18,796	673	141,673	381	100,013	Jinju.Sancheong
99	48,461	8	17,147	867	301,486	434	43,158	Uiryeong
-	84,529	-	38,997	-	118,875	-	38,177	Haman
100	91,708	316	16,841	447	157,176	1,054	48,323	Changnyeong
-	7,552	-	17,000	-	112,193	-	143,101	Miryang
42	32,386	201	26,280	549	175,233	587	47,378	Changwon
237	39,141	197	14,316	300	42,114	187	10,210	Sacheon
67	21,682	291	14,778	238	38,871	538	36,546	Geochang.Hamyang
19	11,741	163	42,547	403	112,695	321	45,078	Hapcheon

3.4 용·배수로현황 Status of Irrigation and Drainage Canal

3.4.3 지사별 gi sa

길이 : 미터      공사관할 Operated by KRC District Offices

지 사	용 수 로							
	계 Total				간 선 Main			
	토 공 Earthworks		공 작 물 Structures		토 공 Earthworks		공 작 물 Structures	
	조 Set	연 장 Length	개 소 Place	연 장 Length	조 Set	연 장 Length	개 소 Place	연 장 Length
하 동 . 남 해 지 사	391	166,075	680	554,763	3	1,643	109	249,683
제 주	-	-	-	45,505	-	-	-	9,174
제 주 지 역 본 부	-	-	-	45,505	-	-	-	9,174



Length : m

Irrigation Canal								District Offices
지 선 Second				지 거 Field Feeder				
토 공 Earthworks		공 작 물 Structures		토 공 Earthworks		공 작 물 Structures		
조 Set	연 장 Length	개 소 Place	연 장 Length	조 Set	연 장 Length	개 소 Place	연 장 Length	
18	38,373	202	169,867	370	126,059	369	135,213	Hadong · Namhae
-	-	-	-	-	-	-	<b>36,331</b>	<b>Jeju-do</b>
-	-	-	-	-	-	-	36,331	Jeju





## 3.5 방조제 현황 Status of Sea Dike

## ① 합 계 Total

시 도	계 Total							국 가 관 리 Administration by Government						
	지구수 No. of Project Unit	면 적 Area (1,000ha)	포용 조수량 (1,000m <sup>3</sup> )	방 조 제 Sea Dike		배 수 갑 문		지구수 No. of Project Unit	면 적 Area (1,000ha)	포용 조수량 (1,000m <sup>3</sup> )	방 조 제 Sea Dike		배 수 갑 문	
				조 Line	연장 Length (km)	개소 Place	연 Each Gate				조 Line	연장 Length (km)	개소 Place	연 Each Gate
2 0 0 8	1,604	141.3	2,114,693	1,957	1,182.9	2,285	4,450	93	100.1	1,302,523	125	274.4	246	1,311
2 0 0 9	1,596	159.7	2,127,859	1,945	1,172.9	2,274	4,478	96	118.2	1,455,543	132	283.9	249	1,361
2 0 1 0	1,612	267.1	5,489,110	1,959	1,211.2	2,303	4,667	111	223.6	1,655,365	153	307.2	264	1,507
2 0 1 1	1,611	175.2	10,054,598	1,951	1,219.2	2,301	4,687	114	142.1	1,677,606	158	320.3	270	1,541
2 0 1 2	1,606	174.8	10,045,548	1,944	1,209.8	2,290	4,674	116	142.6	1,745,224	162	324.6	272	1,558
2 0 1 3	1,605	174.9	10,108,622	1,944	1,214.0	2,303	4,696	116	142.6	1,745,224	162	324.6	272	1,558
부 산 광 역 시	1	-	863	1	1.3	1	3	-	-	-	-	-	-	-
인 천 광 역 시	94	20.3	82,752	147	142.2	161	313	9	18.8	44,025	19	40.4	32	98
경 기 도	53	6.4	8,009,488	103	104.4	125	273	6	4.0	248,329	7	16.0	4	53
충 청 남 도	279	44.2	593,213	315	179.5	370	657	20	34.5	412,538	24	51.1	25	162
전 라 북 도	57	14.6	159,199	60	117.8	121	243	13	13.1	138,000	15	75.1	44	111
전 라 남 도	985	87.1	1,197,872	1,171	610.2	1,369	2,857	62	71.1	902,332	88	133.1	161	1,066
경 상 남 도	135	2.3	65,235	147	58.4	155	350	6	1.1	-	9	8.9	6	68
제주특별자치도	1	-	-	-	0.2	1	-	-	-	-	-	-	-	-

주) 2012년 지방관리 집계 부분수정

지방관리 Administration by Local Government								관리대행자미지정 Agent Non-Specified								Province			
지구수 No. of Project Unit	면적 Area (1,000ha)	포용조수량 (1,000m <sup>3</sup> )	방조제 Sea Dike		배수문 閘門		지구수 No. of Project Unit	면적 Area (1,000ha)	포용조수량 (1,000m <sup>3</sup> )	방조제 Sea Dike		배수문 閘門							
			조 Line	연장 Length (km)	개소 Place	연 Each Gate				조 Line	연장 Length (km)	개소 Place	연 Each Gate						
1,502	35.4	803,728	1,823	905.9	2,033	3,130	9	5.8	8,442	9	2.6	6	9	2	0	0	8		
1,491	35.7	663,874	1,804	886.4	2,019	3,108	9	5.8	8,442	9	2.6	6	9	2	0	0	9		
1,492	37.7	3,825,303	1,797	901.4	2,033	3,151	9	5.8	8,442	9	2.6	6	9	2	0	1	0		
1,488	27.3	8,368,550	1,784	896.3	2,025	3,137	9	5.8	8,442	9	2.6	6	9	2	0	1	1		
1,481	26.5	8,354,956	1,774	886.8	2,027	3,131	9	5.8	8,442	9	2.6	6	9	2	0	1	2		
<b>1,480</b>	<b>26.5</b>	<b>8,354,956</b>	<b>1,773</b>	<b>886.8</b>	<b>2,025</b>	<b>3,129</b>	<b>9</b>	<b>5.8</b>	<b>8,442</b>	<b>9</b>	<b>2.6</b>	<b>6</b>	<b>9</b>	<b>2</b>	<b>0</b>	<b>1</b>	<b>3</b>		
1	-	863	1	1.3	1	3	-	-	-	-	-	-	-	-	-	-	Busan-gwangyeoksi		
85	1.5	38,727	128	101.8	129	215	-	-	-	-	-	-	-	-	-	-	Incheon-gwangyeoksi		
47	2.4	7,761,159	96	88.4	121	220	-	-	-	-	-	-	-	-	-	-	Gyeonggi-do		
250	3.9	172,233	282	125.8	339	486	9	5.8	8,442	9	2.6	6	9	-	-	-	Chungcheongnam-do		
44	1.5	21,199	45	42.7	77	132	-	-	-	-	-	-	-	-	-	-	Jeollabuk-do		
923	16.0	295,540	1,083	477.1	1,208	1,791	-	-	-	-	-	-	-	-	-	-	Jeollanam-do		
129	1.2	65,235	138	49.5	149	282	-	-	-	-	-	-	-	-	-	-	Gyeongsangnam-do		
1	-	-	-	0.2	1	-	-	-	-	-	-	-	-	-	-	-	Jejuteukbyeoljachi-do		

## 3.5 방조제 현황 Status of Sea Dike

② 시군관할 Operated by Si and Gun

시 도	계 Total								국 가 관 리 Administration by Government							
	지구수 No. of Project Unit	면 적 Area (1,000ha)	포용 조수량 (1,000m <sup>3</sup> )	방 조 제 Sea Dike		배 수 문 문		지구수 No. of Project Unit	면 적 Area (1,000ha)	포용 조수량 (1,000m <sup>3</sup> )	방 조 제 Sea Dike		배 수 문 문			
				조 Line	연장 Length (km)	개소 Place	연 Each Gate				조 Line	연장 Length (km)	개소 Place	연 Each Gate		
2 0 0 8	1,453	24.7	792,138	1,771	878.1	2,038	2,841	18	4.4	133,323	26	40.8	86	155		
2 0 0 9	1,445	24.8	789,465	1,754	866.6	2,027	2,834	18	4.4	133,323	26	40.8	86	155		
2 0 1 0	1,460	34.8	4,112,115	1,769	895.1	2,056	2,984	30	12.7	278,705	47	56.2	104	272		
2 0 1 1	1,458	34.3	8,662,993	1,764	894.6	2,053	2,975	31	12.9	286,336	49	57.4	105	276		
2 0 1 2	1,452	33.9	8,653,943	1,755	885.2	2,042	2,959	32	13.3	289,503	50	60.5	106	280		
<b>2 0 1 3</b>	<b>1,451</b>	<b>33.9</b>	<b>8,652,566</b>	<b>1,754</b>	<b>888.2</b>	<b>2,054</b>	<b>2,969</b>	<b>32</b>	<b>13.3</b>	<b>289,503</b>	<b>50</b>	<b>60.5</b>	<b>106</b>	<b>280</b>		
부 산 광 역 시	1	-	863	1	1.3	1	3	-	-	-	-	-	-	-		
인 천 광 역 시	87	1.8	82,752	130	105.1	136	235	4	0.9	44,025	5	10.4	10	34		
경 기 도	47	2.4	7,761,159	96	88.4	121	220	-	-	-	-	-	-	-		
충 청 남 도	251	8.8	187,575	283	123.9	337	475	1	0.1	6,900	2	1.3	1	2		
전 라 북 도	36	1.0	21,199	36	36.6	68	112	-	-	-	-	-	-	-		
전 라 남 도	906	19.3	533,783	1,079	490.2	1,248	1,685	27	12.3	238,578	43	48.8	95	244		
경 상 남 도	123	0.6	65,235	129	42.7	143	239	-	-	-	-	-	-	-		

주) 2012년 지방관리 집계 부분수정

지방관리 Administration by Local Government								관리대행자미지정 Agent Non-Specified								Province			
지구수 No. of Project Unit	면적 Area (1,000ha)	포용조수량 (1,000m <sup>3</sup> )	방조제 Sea Dike		배수문 개소 문		지구수 No. of Project Unit	면적 Area (1,000ha)	포용조수량 (1,000m <sup>3</sup> )	방조제 Sea Dike		배수문 개소 문							
			조 Line	연장 Length (km)	개소 Place	연 Each Gate				조 Line	연장 Length (km)	개소 Place	연 Each Gate						
1,426	14.5	650,373	1,736	834.7	1,946	2,677	9	5.8	8,442	9	2.6	6	9	2	0	0	8		
1,418	14.6	647,700	1,719	823.2	1,935	2,670	9	5.8	8,442	9	2.6	6	9	2	0	0	9		
1,421	16.3	3,824,968	1,713	836.3	1,946	2,703	9	5.8	8,442	9	2.6	6	9	2	0	1	0		
1,418	15.6	8,368,215	1,706	834.6	1,942	2,690	9	5.8	8,442	9	2.6	6	9	2	0	1	1		
1,411	14.8	8,355,998	1,697	822.1	1,932	2,675	9	5.8	8,442	9	2.6	6	9	2	0	1	2		
<b>1,410</b>	<b>14.8</b>	<b>8,354,621</b>	<b>1,695</b>	<b>825.1</b>	<b>1,942</b>	<b>2,680</b>	<b>9</b>	<b>5.8</b>	<b>8,442</b>	<b>9</b>	<b>2.6</b>	<b>6</b>	<b>9</b>	<b>2</b>	<b>0</b>	<b>1</b>	<b>3</b>		
1	-	863	1	1.3	1	3	-	-	-	-	-	-	-	-	-	-	Busan-gwangyeoksi		
83	0.9	38,727	125	94.7	126	201	-	-	-	-	-	-	-	-	-	-	Incheon-gwangyeoksi		
47	2.4	7,761,159	96	88.4	121	220	-	-	-	-	-	-	-	-	-	-	Gyeonggi-do		
241	2.9	172,233	272	120.0	330	464	9	5.8	8,442	9	2.6	6	9	2	0	0	Chungcheongnam-do		
36	1.0	21,199	36	36.6	68	112	-	-	-	-	-	-	-	-	-	-	Jeollabuk-do		
879	7.0	295,205	1,036	441.4	1,153	1,441	-	-	-	-	-	-	-	-	-	-	Jeollanam-do		
123	0.6	65,235	129	42.7	143	239	-	-	-	-	-	-	-	-	-	-	Gyeongsangnam-do		

## 3.5 방조제 현황 Status of Sea Dike

③ 공사관할 Operated by KRC District Offices

시 도	계 Total							국 가 관 리 Administration by Government						
	지구수 No. of Project Unit	면 적 Area (1,000ha)	포용 조수량 (1,000m <sup>3</sup> )	방 조 제 Sea Dike		배 수 문 문		지구수 No. of Project Unit	면 적 Area (1,000ha)	포용 조수량 (1,000m <sup>3</sup> )	방 조 제 Sea Dike		배 수 문 문	
				조 Line	연장 Length (km)	개소 Place	연 Each Gate				조 Line	연장 Length (km)	개소 Place	연 Each Gate
2 0 0 8	151	116.6	1,322,555	186	304.8	247	1,609	75	95.7	1,169,200	99	233.6	160	1,156
2 0 0 9	151	134.9	1,338,394	191	306.3	247	1,644	78	113.8	1,322,220	106	243.1	163	1,206
2 0 1 0	152	232.3	1,376,995	190	316.1	247	1,683	81	210.9	1,376,660	106	251.0	160	1,235
2 0 1 1	153	140.9	1,391,605	187	324.6	248	1,712	83	129.2	1,391,270	109	262.9	165	1,265
2 0 1 2	154	140.9	1,391,605	189	324.6	248	1,715	84	129.3	1,455,721	112	264.1	166	1,278
2 0 1 3	154	141.0	1,456,056	190	325.8	249	1,727	84	129.3	1,455,721	112	264.1	166	1,278
인 천 광 역 시	7	18.5	-	17	37.1	25	78	5	17.9	-	14	30.0	22	64
경 기 도	6	4.0	248,329	7	16.0	4	53	6	4.0	248,329	7	16.0	4	53
충 청 남 도	28	35.4	405,638	32	55.6	33	182	19	34.4	405,638	22	49.8	24	160
전 라 북 도	21	13.6	138,000	24	81.2	53	131	13	13.1	138,000	15	75.1	44	111
전 라 남 도	79	67.8	664,089	92	120.0	121	1,172	35	58.8	663,754	45	84.3	66	822
경 상 남 도	12	1.7	-	18	15.7	12	111	6	1.1	-	9	8.9	6	68
제주특별자치도	1	-	-	-	0.2	1	-	-	-	-	-	-	-	-

주) 2012년 지방관리 집계 부분수정



지방관리 Administration by Local Government								관리대행자미지정 Agent Non-Specified								Province			
지구수 No. of Project Unit	면적 Area (1,000ha)	포용조수량 (1,000m <sup>3</sup> )	방조제 Sea Dike		배수문 閘門		지구수 No. of Project Unit	면적 Area (1,000ha)	포용조수량 (1,000m <sup>3</sup> )	방조제 Sea Dike		배수문 閘門							
			조 Line	연장 Length (km)	개소 Place	연 Each Gate				조 Line	연장 Length (km)	개소 Place	연 Each Gate						
76	20.9	153,355	87	71.2	87	453	-	-	-	-	-	-	-	2	0	0	8		
73	21.1	16,174	85	63.2	84	438	-	-	-	-	-	-	-	2	0	0	9		
71	21.4	335	84	65.1	87	448	-	-	-	-	-	-	-	2	0	1	0		
70	11.7	335	78	61.7	83	447	-	-	-	-	-	-	-	2	0	1	1		
70	11.7	335	78	61.7	83	449	-	-	-	-	-	-	-	2	0	1	2		
<b>70</b>	<b>11.7</b>	<b>335</b>	<b>78</b>	<b>61.7</b>	<b>83</b>	<b>449</b>	-	-	-	-	-	-	-	<b>2</b>	<b>0</b>	<b>1</b>	<b>3</b>		
2	0.6	-	3	7.1	3	14	-	-	-	-	-	-	-	-	Incheon-gwangyeoksi				
-	-	-	-	-	-	-	-	-	-	-	-	-	-	-	Gyeonggi-do				
9	1.0	-	10	5.8	9	22	-	-	-	-	-	-	-	-	Chungcheongnam-do				
8	0.5	-	9	6.1	9	20	-	-	-	-	-	-	-	-	Jeollabuk-do				
44	9.0	335	47	35.7	55	350	-	-	-	-	-	-	-	-	Jeollanam-do				
6	0.6	-	9	6.8	6	43	-	-	-	-	-	-	-	-	Gyeongsangnam-do				
1	-	-	-	0.2	1	-	-	-	-	-	-	-	-	-	Jejuteukbyeoljachi-do				



Area : ha

('46~'63)		30년 이상경과('64~'83)					30년 이내('84~'13)					Province Irrigation Facilities
보 조 수원공수 No. of Supplementary Facilities	부 속 시설수 No. of Auxiliary Facilities	수원공 계 Total No. of Facilities	주 수 원 공 Main Facilities		보 조 수원공수 No. of Supplementary Facilities	부 속 시설수 No. of Auxiliary Facilities	수원공 계 Total No. of Facilities	주 수 원 공 Main Facilities		보 조 수원공 수 No. of Supplementary Facilities	부 속 시설수 No. of Auxiliary Facilities	
			수원공 No. of Facilities	면 적 Area				수원공 No. of Facilities	면 적 Area			
<b>1,554</b>	<b>222</b>	<b>21,813</b>	<b>11,841</b>	<b>288,308.9</b>	<b>8,901</b>	<b>1,071</b>	<b>29,424</b>	<b>16,164</b>	<b>238,818.4</b>	<b>12,212</b>	<b>1,048</b>	<b>Total</b>
563	6	4,482	3,977	152,425.4	499	6	851	786	96,779.7	64	1	Reservoir
97	7	2,671	1,236	68,772.6	1,218	217	3,765	1,265	89,920.2	2,235	265	Pumping Station
4	-	33	22	21,251.1	11	-	80	39	4,865.1	35	6	Pumping & Drainage Station
7	2	60	-	-	35	25	896	-	-	492	404	Drainage Station
850	203	8,923	4,452	35,192.0	3,817	654	3,000	1,531	8,436.7	1,285	184	Weir
31	4	2,258	1,107	7,499.4	991	160	268	112	1,930.6	111	45	Infiltration Gallery
2	-	3,386	1,047	3,168.4	2,330	9	20,564	12,431	36,886.1	7,990	143	Tube Well
-	-	-	-	173.0	-	-	1	-	-	1	-	Seoul-teukbyeolsi
-	-	-	-	-	-	-	-	-	-	-	-	Reservoir
-	-	-	-	-	-	-	1	-	-	1	-	Pumping Station
-	-	-	-	173.0	-	-	-	-	-	-	-	Pumping & Drainage Station
-	-	-	-	-	-	-	-	-	-	-	-	Drainage Station
-	-	-	-	-	-	-	-	-	-	-	-	Weir
-	-	-	-	-	-	-	-	-	-	-	-	Infiltration Gallery
-	-	-	-	-	-	-	-	-	-	-	-	Tube Well
<b>2</b>	<b>-</b>	<b>77</b>	<b>72</b>	<b>226.6</b>	<b>5</b>	<b>-</b>	<b>129</b>	<b>17</b>	<b>2,557.3</b>	<b>111</b>	<b>1</b>	<b>Busan-gwangyeoksi</b>
-	-	16	16	34.2	-	-	2	2	22.6	-	-	Reservoir
2	-	8	5	30.0	3	-	18	7	1,966.5	11	-	Pumping Station
-	-	-	-	-	-	-	2	1	551.2	1	-	Pumping & Drainage Station
-	-	-	-	-	-	-	1	-	-	-	1	Drainage Station
-	-	52	51	162.4	1	-	1	1	5.0	-	-	Weir
-	-	1	-	-	1	-	-	-	-	-	-	Infiltration Gallery
-	-	-	-	-	-	-	105	6	12.0	99	-	Tube Well
<b>11</b>	<b>2</b>	<b>110</b>	<b>65</b>	<b>1,583.4</b>	<b>34</b>	<b>11</b>	<b>261</b>	<b>60</b>	<b>912.8</b>	<b>173</b>	<b>28</b>	<b>Daegu-gwangyeoksi</b>
7	-	38	36	1,191.1	2	-	3	3	101.8	-	-	Reservoir
1	-	27	12	340.5	13	2	35	11	696.5	24	-	Pumping Station
-	-	3	-	-	3	-	1	-	-	1	-	Pumping & Drainage Station
-	-	4	-	-	3	1	29	-	-	10	19	Drainage Station
1	2	14	2	7.0	4	8	11	3	12.0	2	6	Weir
2	-	19	13	37.0	6	-	-	-	-	-	-	Infiltration Gallery
-	-	5	2	7.8	3	-	182	43	102.5	136	3	Tube Well



Area : ha

('46~'63)		30년 이상경과('64~'83)					30년 이내('84~'13)					Province Irrigation Facilities
보 조 수원공수 No. of Supplementary Facilities	부 속 시설수 No. of Auxiliary Facilities	수원공 계 Total No. of Facilities	주 수 원 공 Main Facilities		보 조 수원공수 No. of Supplementary Facilities	부 속 시설수 No. of Auxiliary Facilities	수원공 계 Total No. of Facilities	주 수 원 공 Main Facilities		보 조 수원공 수 No. of Supplementary Facilities	부 속 시설수 No. of Auxiliary Facilities	
			수원공 No. of Facilities	면 적 Area				수원공 No. of Facilities	면 적 Area			
616	19	17,507	11,038	85,667.4	6,122	347	23,737	15,417	72,148.9	8,072	248	
213	5	3,831	3,561	31,760.7	264	6	398	381	9,697.9	16	1	Reservoir
18	1	1,638	983	12,588.7	541	114	1,500	978	16,202.1	461	61	Pumping Station
-	-	6	6	67.8	-	-	12	11	312.1	1	-	Pumping & Drange Station
-	1	9	-	-	3	6	227	-	-	68	159	Drainage Station
359	10	6,731	4,336	30,608.6	2,289	106	2,102	1,520	7,829.6	576	6	Weir
24	2	2,098	1,105	7,473.2	878	115	151	106	1,251.1	44	1	Infiltration Gallery
2	-	3,194	1,047	3,168.4	2,147	-	19,347	12,421	36,856.1	6,906	20	Tube Well
-	-	-	-	-	-	-	-	-	-	-	-	<b>Seoul-teukbyeolsi</b>
-	-	-	-	-	-	-	-	-	-	-	-	Reservoir
-	-	-	-	-	-	-	-	-	-	-	-	Pumping Station
-	-	-	-	-	-	-	-	-	-	-	-	Pumping & Drange Station
-	-	-	-	-	-	-	-	-	-	-	-	Drainage Station
-	-	-	-	-	-	-	-	-	-	-	-	Weir
-	-	-	-	-	-	-	-	-	-	-	-	Infiltration Gallery
-	-	-	-	-	-	-	-	-	-	-	-	Tube Well
-	-	75	71	196.6	4	-	109	10	52.6	99	-	<b>Busan-gwangyeoksi</b>
-	-	16	16	34.2	-	-	2	2	22.6	-	-	Reservoir
-	-	6	4	-	2	-	1	1	13.0	-	-	Pumping Station
-	-	-	-	-	-	-	-	-	-	-	-	Pumping & Drange Station
-	-	-	-	-	-	-	-	-	-	-	-	Drainage Station
-	-	52	51	162.4	1	-	1	1	5.0	-	-	Weir
-	-	1	-	-	1	-	-	-	-	-	-	Infiltration Gallery
-	-	-	-	-	-	-	105	6	12.0	99	-	Tube Well
2	-	72	54	221.9	17	1	227	56	236.6	152	19	<b>Daegu-gwangyeoksi</b>
1	-	32	31	141.2	1	-	2	2	66.8	-	-	Reservoir
-	-	12	6	28.9	6	-	23	8	55.3	15	-	Pumping Station
-	-	-	-	-	-	-	-	-	-	-	-	Pumping & Drange Station
-	-	1	-	-	-	1	22	-	-	3	19	Drainage Station
1	-	4	2	7.0	2	-	3	3	12.0	-	-	Weir
-	-	18	13	37.0	5	-	-	-	-	-	-	Infiltration Gallery
-	-	5	2	7.8	3	-	177	43	102.5	134	-	Tube Well



Area : ha

('46~'63)		30년 이상경과('64~'83)					30년 이내('84~'13)					Province Irrigation Facilities
보 조 수원공수 No. of Supplementary Facilities	부 속 시설수 No. of Auxiliary Facilities	수원공 계 Total No. of Facilities	주 수 원 공 Main Facilities		보 조 수원공수 No. of Supplementary Facilities	부 속 시설수 No. of Auxiliary Facilities	수원공 계 Total No. of Facilities	주 수 원 공 Main Facilities		보 조 수원공 수 No. of Supplementary Facilities	부 속 시설수 No. of Auxiliary Facilities	
			수원공 No. of Facilities	면 적 Area				수원공 No. of Facilities	면 적 Area			
938	203	4,306	803	202,641.5	2,779	724	5,687	747	166,669.5	4,140	800	
350	1	651	416	120,664.7	235	-	453	405	87,081.8	48	-	Reservoir
79	6	1,033	253	56,183.9	677	103	2,265	287	73,718.1	1,774	204	Pumping Station
4	-	27	16	21,183.3	11	-	68	28	4,553.0	34	6	Pumping & Drainage Station
7	1	51	-	-	32	19	669	-	-	424	245	Drainage Station
491	193	2,192	116	4,583.4	1,528	548	898	11	607.1	709	178	Weir
7	2	160	2	26.2	113	45	117	6	679.5	67	44	Infiltration Gallery
-	-	192	-	-	183	9	1,217	10	30.0	1,084	123	Tube Well
-	-	-	-	173.0	-	-	1	-	-	1	-	Seoul-teukbyeolsi
-	-	-	-	-	-	-	-	-	-	-	-	Reservoir
-	-	-	-	-	-	-	1	-	-	1	-	Pumping Station
-	-	-	-	173.0	-	-	-	-	-	-	-	Pumping & Drainage Station
-	-	-	-	-	-	-	-	-	-	-	-	Drainage Station
-	-	-	-	-	-	-	-	-	-	-	-	Weir
-	-	-	-	-	-	-	-	-	-	-	-	Infiltration Gallery
-	-	-	-	-	-	-	-	-	-	-	-	Tube Well
2	-	2	1	30.0	1	-	20	7	2,504.7	12	1	Busan-gwangyeoksi
-	-	-	-	-	-	-	-	-	-	-	-	Reservoir
2	-	2	1	30.0	1	-	17	6	1,953.5	11	-	Pumping Station
-	-	-	-	-	-	-	2	1	551.2	1	-	Pumping & Drainage Station
-	-	-	-	-	-	-	1	-	-	-	1	Drainage Station
-	-	-	-	-	-	-	-	-	-	-	-	Weir
-	-	-	-	-	-	-	-	-	-	-	-	Infiltration Gallery
-	-	-	-	-	-	-	-	-	-	-	-	Tube Well
9	2	38	11	1,361.5	17	10	34	4	676.2	21	9	Daegu-gwangyeoksi
6	-	6	5	1,049.9	1	-	1	1	35.0	-	-	Reservoir
1	-	15	6	311.6	7	2	12	3	641.2	9	-	Pumping Station
-	-	3	-	-	3	-	1	-	-	1	-	Pumping & Drainage Station
-	-	3	-	-	3	-	7	-	-	7	-	Drainage Station
-	2	10	-	-	2	8	8	-	-	2	6	Weir
2	-	1	-	-	1	-	-	-	-	-	-	Infiltration Gallery
-	-	-	-	-	-	-	5	-	-	2	3	Tube Well





Area : ha

('46~'63)		30년 이상경과('64~'83)					30년 이내('84~'13)					Province Irrigation Facilities
보 조 수원공수 No. of Supplementary Facilities	부 속 시설수 No. of Auxiliary Facilities	수원공 계 Total No. of Facilities	주 수 원 공 Main Facilities		보 조 수원공수 No. of Supplementary Facilities	부 속 시설수 No. of Auxiliary Facilities	수원공 계 Total No. of Facilities	주 수 원 공 Main Facilities		보 조 수원공수 No. of Supplementary Facilities	부 속 시설수 No. of Auxiliary Facilities	
			수원공 No. of Facilities	면 적 Area				수원공 No. of Facilities	면 적 Area			
-	2	72	57	3,696.7	5	10	463	292	3,713.6	164	7	<b>Incheon-gwangyeoksi</b>
-	1	20	20	2,246.1	-	-	9	9	2,661.1	-	-	Reservoir
-	-	23	9	63.6	4	10	38	6	273.1	26	6	Pumping Station
-	-	-	-	1,311.0	-	-	-	-	-	-	-	Pumping & Drainage Station
-	1	-	-	-	-	-	-	-	-	-	-	Drainage Station
-	-	1	-	-	1	-	1	-	-	1	-	Weir
-	-	27	27	74.4	-	-	-	-	-	-	-	Infiltration Gallery
-	-	1	1	1.6	-	-	415	277	779.4	137	1	Tube Well
<b>18</b>	<b>-</b>	<b>138</b>	<b>84</b>	<b>3,896.0</b>	<b>54</b>	<b>-</b>	<b>182</b>	<b>152</b>	<b>728.1</b>	<b>29</b>	<b>1</b>	<b>Gwangju-gwangyeoksi</b>
7	-	38	30	3,400.0	8	-	1	1	61.0	-	-	Reservoir
2	-	34	16	319.8	18	-	9	1	90.4	8	-	Pumping Station
-	-	-	-	-	-	-	1	1	7.8	-	-	Pumping & Drainage Station
-	-	-	-	-	-	-	1	-	-	-	1	Drainage Station
9	-	20	10	70.6	10	-	3	1	10.0	2	-	Weir
-	-	8	2	32.0	6	-	-	-	-	-	-	Infiltration Gallery
-	-	38	26	73.6	12	-	167	148	558.9	19	-	Tube Well
<b>-</b>	<b>-</b>	<b>73</b>	<b>62</b>	<b>492.0</b>	<b>11</b>	<b>-</b>	<b>273</b>	<b>227</b>	<b>698.6</b>	<b>42</b>	<b>4</b>	<b>Daejeon-gwangyeoksi</b>
-	-	5	5	250.4	-	-	4	4	116.2	-	-	Reservoir
-	-	13	13	92.9	-	-	11	5	162.2	2	4	Pumping Station
-	-	-	-	-	-	-	-	-	-	-	-	Pumping & Drainage Station
-	-	-	-	-	-	-	-	-	-	-	-	Drainage Station
-	-	42	39	133.3	3	-	12	7	34.6	5	-	Weir
-	-	13	5	15.4	8	-	-	-	-	-	-	Infiltration Gallery
-	-	-	-	-	-	-	246	211	385.6	35	-	Tube Well
<b>48</b>	<b>1</b>	<b>412</b>	<b>238</b>	<b>2,740.3</b>	<b>154</b>	<b>20</b>	<b>425</b>	<b>306</b>	<b>2,622.5</b>	<b>108</b>	<b>11</b>	<b>Ulsan-gwangyeoksi</b>
45	-	122	93	1,594.7	26	3	11	6	716.4	5	-	Reservoir
1	-	32	18	480.4	12	2	110	72	692.5	32	6	Pumping Station
-	-	-	-	-	-	-	-	-	-	-	-	Pumping & Drainage Station
-	-	-	-	-	-	-	3	-	-	3	-	Drainage Station
2	1	193	108	594.0	77	8	16	-	-	16	-	Weir
-	-	59	14	59.7	38	7	6	1	344.1	5	-	Infiltration Gallery
-	-	6	5	11.5	1	-	279	227	869.5	47	5	Tube Well



Area : ha

('46~'63)		30년 이상경과('64~'83)					30년 이내('84~'13)					Province Irrigation Facilities
보 조 수원공수 No. of Supplementary Facilities	부 속 시설수 No. of Auxiliary Facilities	수원공 계 Total No. of Facilities	주 수 원 공 Main Facilities		보 조 수원공수 No. of Supplementary Facilities	부 속 시설수 No. of Auxiliary Facilities	수원공 계 Total No. of Facilities	주 수 원 공 Main Facilities		보 조 수원공수 No. of Supplementary Facilities	부 속 시설수 No. of Auxiliary Facilities	
			수원공 No. of Facilities	면 적 Area				수원공 No. of Facilities	면 적 Area			
-	-	58	51	508.4	1	6	408	286	1,153.3	120	2	Incheon-gwangyeoksi
-	-	14	14	368.8	-	-	3	3	100.8	-	-	Reservoir
-	-	15	9	63.6	-	6	8	6	273.1	1	1	Pumping Station
-	-	-	-	-	-	-	-	-	-	-	-	Pumping & Drainage Station
-	-	-	-	-	-	-	-	-	-	-	-	Drainage Station
-	-	1	-	-	1	-	-	-	-	-	-	Weir
-	-	27	27	74.4	-	-	-	-	-	-	-	Infiltration Gallery
-	-	1	1	1.6	-	-	397	277	779.4	119	1	Tube Well
6	-	107	80	762.9	27	-	166	151	588.7	15	-	Gwangju-gwangyeoksi
-	-	30	30	358.7	-	-	-	-	-	-	-	Reservoir
-	-	15	12	228.0	3	-	1	1	12.0	-	-	Pumping Station
-	-	-	-	-	-	-	1	1	7.8	-	-	Pumping & Drainage Station
-	-	-	-	-	-	-	-	-	-	-	-	Drainage Station
6	-	16	10	70.6	6	-	1	1	10.0	-	-	Weir
-	-	8	2	32.0	6	-	-	-	-	-	-	Infiltration Gallery
-	-	38	26	73.6	12	-	163	148	558.9	15	-	Tube Well
-	-	71	61	265.8	10	-	253	224	476.5	25	4	Daejeon-gwangyeoksi
-	-	4	4	24.2	-	-	3	3	27.5	-	-	Reservoir
-	-	13	13	92.9	-	-	8	3	28.8	1	4	Pumping Station
-	-	-	-	-	-	-	-	-	-	-	-	Pumping & Drainage Station
-	-	-	-	-	-	-	-	-	-	-	-	Drainage Station
-	-	41	39	133.3	2	-	9	7	34.6	2	-	Weir
-	-	13	5	15.4	8	-	-	-	-	-	-	Infiltration Gallery
-	-	-	-	-	-	-	233	211	385.6	22	-	Tube Well
5	-	316	222	1,023.3	82	12	350	299	1,374.1	45	6	Ulsan-gwangyeoksi
4	-	101	83	440.6	15	3	2	2	5.7	-	-	Reservoir
-	-	22	15	77.0	5	2	84	70	498.9	8	6	Pumping Station
-	-	-	-	-	-	-	-	-	-	-	-	Pumping & Drainage Station
-	-	-	-	-	-	-	-	-	-	-	-	Drainage Station
1	-	136	105	434.5	31	-	2	-	-	2	-	Weir
-	-	51	14	59.7	30	7	-	-	-	-	-	Infiltration Gallery
-	-	6	5	11.5	1	-	262	227	869.5	35	-	Tube Well



Area : ha

('46~'63)		30년 이상경과('64~'83)					30년 이내('84~'13)					Province Irrigation Facilities
보 조 수원공수 No. of Supplementary Facilities	부 속 시설수 No. of Auxiliary Facilities	수원공 계 Total No. of Facilities	주 수 원 공 Main Facilities		보 조 수원공수 No. of Supplementary Facilities	부 속 시설수 No. of Auxiliary Facilities	수원공 계 Total No. of Facilities	주 수 원 공 Main Facilities		보 조 수원공수 No. of Supplementary Facilities	부 속 시설수 No. of Auxiliary Facilities	
			수원공 No. of Facilities	면 적 Area				수원공 No. of Facilities	면 적 Area			
-	2	14	6	3,188.3	4	4	55	6	2,560.3	44	5	<b>Incheon-gwangyeoksi</b>
-	1	6	6	1,877.3	-	-	6	6	2,560.3	-	-	Reservoir
-	-	8	-	-	4	4	30	-	-	25	5	Pumping Station
-	-	-	-	1,311.0	-	-	-	-	-	-	-	Pumping & Drainage Station
-	1	-	-	-	-	-	-	-	-	-	-	Drainage Station
-	-	-	-	-	-	-	1	-	-	1	-	Weir
-	-	-	-	-	-	-	-	-	-	-	-	Infiltration Gallery
-	-	-	-	-	-	-	18	-	-	18	-	Tube Well
12	-	31	4	3,133.1	27	-	16	1	139.4	14	1	<b>Gwangju-gwangyeoksi</b>
7	-	8	-	3,041.3	8	-	1	1	61.0	-	-	Reservoir
2	-	19	4	91.8	15	-	8	-	78.4	8	-	Pumping Station
-	-	-	-	-	-	-	-	-	-	-	-	Pumping & Drainage Station
-	-	-	-	-	-	-	1	-	-	-	1	Drainage Station
3	-	4	-	-	4	-	2	-	-	2	-	Weir
-	-	-	-	-	-	-	-	-	-	-	-	Infiltration Gallery
-	-	-	-	-	-	-	4	-	-	4	-	Tube Well
-	-	2	1	226.2	1	-	20	3	222.1	17	-	<b>Daejeon-gwangyeoksi</b>
-	-	1	1	226.2	-	-	1	1	88.7	-	-	Reservoir
-	-	-	-	-	-	-	3	2	133.4	1	-	Pumping Station
-	-	-	-	-	-	-	-	-	-	-	-	Pumping & Drainage Station
-	-	-	-	-	-	-	-	-	-	-	-	Drainage Station
-	-	1	-	-	1	-	3	-	-	3	-	Weir
-	-	-	-	-	-	-	-	-	-	-	-	Infiltration Gallery
-	-	-	-	-	-	-	13	-	-	13	-	Tube Well
43	1	96	16	1,717.0	72	8	75	7	1,248.4	63	5	<b>Ulsan-gwangyeoksi</b>
41	-	21	10	1,154.1	11	-	9	4	710.7	5	-	Reservoir
1	-	10	3	403.4	7	-	26	2	193.6	24	-	Pumping Station
-	-	-	-	-	-	-	-	-	-	-	-	Pumping & Drainage Station
-	-	-	-	-	-	-	3	-	-	3	-	Drainage Station
1	1	57	3	159.5	46	8	14	-	-	14	-	Weir
-	-	8	-	-	8	-	6	1	344.1	5	-	Infiltration Gallery
-	-	-	-	-	-	-	17	-	-	12	5	Tube Well



Area : ha

('46~'63)		30년 이상경과('64~'83)					30년 이내('84~'13)					Province Irrigation Facilities
보 조 수원공수 No. of Supplementary Facilities	부 속 시설수 No. of Auxiliary Facilities	수원공 계 Total No. of Facilities	주 수 원 공 Main Facilities		보 조 수원공수 No. of Supplementary Facilities	부 속 시설수 No. of Auxiliary Facilities	수원공 계 Total No. of Facilities	주 수 원 공 Main Facilities		보 조 수원공 수 No. of Supplementary Facilities	부 속 시설수 No. of Auxiliary Facilities	
			수원공 No. of Facilities	면 적 Area				수원공 No. of Facilities	면 적 Area			
-	-	242	175	1,197.1	67	-	210	152	1,578.9	56	2	
-	-	13	13	136.2	-	-	5	5	554.5	-	-	Reservoir
-	-	10	9	155.7	1	-	13	5	883.4	8	-	Pumping Station
-	-	-	-	-	-	-	-	-	-	-	-	Pumping & Drainage Station
-	-	-	-	-	-	-	5	-	-	5	-	Drainage Station
-	-	68	66	619.8	2	-	6	2	15.0	2	2	Weir
-	-	29	20	173.7	9	-	2	1	10.0	1	-	Infiltration Gallery
-	-	122	67	111.7	55	-	179	139	116.0	40	-	Tube Well
29	13	1,426	906	40,110.8	424	96	2,380	1,473	15,597.4	751	156	Gyeonggi-do
13	-	103	102	7,390.8	1	-	29	27	2,179.4	1	1	Reservoir
3	4	183	67	22,751.3	68	48	298	110	7,117.8	132	56	Pumping Station
-	-	1	1	5,374.0	-	-	6	2	322.8	2	2	Pumping & Drainage Station
-	-	3	-	-	1	2	50	-	-	23	27	Drainage Station
13	7	688	518	3,286.7	130	40	178	140	1,091.5	34	4	Weir
-	2	168	116	1,043.7	48	4	104	65	745.3	20	19	Infiltration Gallery
-	-	280	102	264.3	176	2	1,715	1,129	4,140.6	539	47	Tube Well
159	6	2,234	812	13,843.4	1,403	19	2,618	1,488	11,954.0	1,103	27	Gangwon-do
4	-	76	67	5,388.0	9	-	42	39	4,199.5	3	-	Reservoir
-	-	167	85	1,671.1	76	6	230	130	2,243.3	95	5	Pumping Station
-	-	-	-	-	-	-	-	-	-	-	-	Pumping & Drainage Station
-	-	-	-	-	-	-	18	-	-	3	15	Drainage Station
150	6	1,664	596	6,251.8	1,057	11	1,108	664	3,264.8	439	5	Weir
5	-	71	23	388.0	46	2	19	6	126.2	11	2	Infiltration Gallery
-	-	256	41	144.5	215	-	1,201	649	2,120.2	552	-	Tube Well
97	8	1,333	767	11,693.2	492	74	1,734	1,027	17,255.4	673	34	Chungcheongbuk-do
15	-	217	206	6,943.7	11	-	51	49	8,553.6	2	-	Reservoir
3	-	163	91	2,338.5	60	12	234	102	5,220.4	127	5	Pumping Station
2	-	3	2	65.1	1	-	3	2	431.0	1	-	Pumping & Drainage Station
1	-	1	-	-	1	-	28	-	-	28	-	Drainage Station
74	8	825	417	2,101.6	357	51	173	94	441.3	71	8	Weir
2	-	116	48	238.2	57	11	16	4	68.3	8	4	Infiltration Gallery
-	-	8	3	6.1	5	-	1,229	776	2,540.8	436	17	Tube Well





Area : ha

('46~'63)		30년 이상경과('64~'83)					30년 이내('84~'13)					Province Irrigation Facilities
보 조 수원공수 No. of Supplementary Facilities	부 속 시설수 No. of Auxiliary Facilities	수원공 계 Total No. of Facilities	주 수 원 공 Main Facilities		보 조 수원공수 No. of Supplementary Facilities	부 속 시설수 No. of Auxiliary Facilities	수원공 계 Total No. of Facilities	주 수 원 공 Main Facilities		보 조 수원공 수 No. of Supplementary Facilities	부 속 시설수 No. of Auxiliary Facilities	
			수원공 No. of Facilities	면 적 Area				수원공 No. of Facilities	면 적 Area			
-	-	230	174	1,109.0	56	-	181	146	218.0	35	-	Sejong-teukbyeoljachisi
-	-	13	13	136.2	-	-	4	4	77.0	-	-	Reservoir
-	-	8	8	67.6	-	-	1	-	-	1	-	Pumping Station
-	-	-	-	-	-	-	-	-	-	-	-	Pumping & Drainage Station
-	-	-	-	-	-	-	1	-	-	1	-	Drainage Station
-	-	68	66	619.8	2	-	2	2	15.0	-	-	Weir
-	-	29	20	173.7	9	-	2	1	10.0	1	-	Infiltration Gallery
-	-	112	67	111.7	45	-	171	139	116.0	32	-	Tube Well
4	-	1,176	851	5,720.3	318	7	1,900	1,431	8,218.0	460	9	Gyeonggi-do
-	-	76	75	966.0	1	-	17	16	314.7	-	1	Reservoir
-	-	68	45	560.6	18	5	103	80	1,860.9	20	3	Pumping Station
-	-	-	-	-	-	-	2	1	65.0	1	-	Pumping & Drainage Station
-	-	-	-	-	-	-	10	-	-	6	4	Drainage Station
4	-	602	513	2,885.7	88	1	153	140	1,091.5	13	-	Weir
-	-	152	116	1,043.7	35	1	75	65	745.3	9	1	Infiltration Gallery
-	-	278	102	264.3	176	-	1,540	1,129	4,140.6	411	-	Tube Well
141	-	2,098	781	7,670.8	1,313	4	2,365	1,455	7,026.2	906	4	Gangwon-do
3	-	55	47	499.5	8	-	19	17	392.4	2	-	Reservoir
-	-	137	81	1,052.9	54	2	169	120	1,242.2	48	1	Pumping Station
-	-	-	-	-	-	-	-	-	-	-	-	Pumping & Drainage Station
-	-	-	-	-	-	-	5	-	-	3	2	Drainage Station
133	-	1,590	589	5,585.9	999	2	1,070	663	3,145.2	406	1	Weir
5	-	69	23	388.0	46	-	11	6	126.2	5	-	Infiltration Gallery
-	-	247	41	144.5	206	-	1,091	649	2,120.2	442	-	Tube Well
14	-	904	699	3,829.7	190	15	1,346	966	4,121.1	380	-	Chungcheongbuk-do
-	-	174	173	1,166.5	1	-	16	16	294.4	-	-	Reservoir
-	-	98	62	463.5	27	9	103	77	820.6	26	-	Pumping Station
-	-	1	1	10.1	-	-	-	-	-	-	-	Pumping & Drainage Station
-	-	1	-	-	1	-	7	-	-	7	-	Drainage Station
12	-	518	412	1,945.3	100	6	108	94	441.3	14	-	Weir
2	-	104	48	238.2	56	-	9	3	24.0	6	-	Infiltration Gallery
-	-	8	3	6.1	5	-	1,103	776	2,540.8	327	-	Tube Well



Area : ha

('46~'63)		30년 이상경과('64~'83)					30년 이내('84~'13)					Province Irrigation Facilities
보 조 수원공수 No. of Supplementary Facilities	부 속 시설수 No. of Auxiliary Facilities	수원공 계 Total No. of Facilities	주 수 원 공 Main Facilities		보 조 수원공수 No. of Supplementary Facilities	부 속 시설수 No. of Auxiliary Facilities	수원공 계 Total No. of Facilities	주 수 원 공 Main Facilities		보 조 수원공 수 No. of Supplementary Facilities	부 속 시설수 No. of Auxiliary Facilities	
			수원공 No. of Facilities	면 적 Area				수원공 No. of Facilities	면 적 Area			
-	-	12	1	88.1	11	-	29	6	1,360.9	21	2	<b>Sejong-teukbyeoljachisi</b>
-	-	-	-	-	-	-	1	1	477.5	-	-	Reservoir
-	-	2	1	88.1	1	-	12	5	883.4	7	-	Pumping Station
-	-	-	-	-	-	-	-	-	-	-	-	Pumping & Drainage Station
-	-	-	-	-	-	-	4	-	-	4	-	Drainage Station
-	-	-	-	-	-	-	4	-	-	2	2	Weir
-	-	-	-	-	-	-	-	-	-	-	-	Infiltration Gallery
-	-	10	-	-	10	-	8	-	-	8	-	Tube Well
<b>25</b>	<b>13</b>	<b>250</b>	<b>55</b>	<b>34,390.5</b>	<b>106</b>	<b>89</b>	<b>480</b>	<b>42</b>	<b>7,379.4</b>	<b>291</b>	<b>147</b>	<b>Gyeonggi-do</b>
13	-	27	27	6,424.8	-	-	12	11	1,864.7	1	-	Reservoir
3	4	115	22	22,190.7	50	43	195	30	5,256.9	112	53	Pumping Station
-	-	1	1	5,374.0	-	-	4	1	257.8	1	2	Pumping & Drainage Station
-	-	3	-	-	1	2	40	-	-	17	23	Drainage Station
9	7	86	5	401.0	42	39	25	-	-	21	4	Weir
-	2	16	-	-	13	3	29	-	-	11	18	Infiltration Gallery
-	-	2	-	-	-	2	175	-	-	128	47	Tube Well
<b>18</b>	<b>6</b>	<b>136</b>	<b>31</b>	<b>6,172.6</b>	<b>90</b>	<b>15</b>	<b>253</b>	<b>33</b>	<b>4,927.8</b>	<b>197</b>	<b>23</b>	<b>Gangwon-do</b>
1	-	21	20	4,888.5	1	-	23	22	3,807.1	1	-	Reservoir
-	-	30	4	618.2	22	4	61	10	1,001.1	47	4	Pumping Station
-	-	-	-	-	-	-	-	-	-	-	-	Pumping & Drainage Station
-	-	-	-	-	-	-	13	-	-	-	13	Drainage Station
17	6	74	7	665.9	58	9	38	1	119.6	33	4	Weir
-	-	2	-	-	-	2	8	-	-	6	2	Infiltration Gallery
-	-	9	-	-	9	-	110	-	-	110	-	Tube Well
<b>83</b>	<b>8</b>	<b>429</b>	<b>68</b>	<b>7,863.5</b>	<b>302</b>	<b>59</b>	<b>388</b>	<b>61</b>	<b>13,134.3</b>	<b>293</b>	<b>34</b>	<b>Chungcheongbuk-do</b>
15	-	43	33	5,777.2	10	-	35	33	8,259.2	2	-	Reservoir
3	-	65	29	1,875.0	33	3	131	25	4,399.8	101	5	Pumping Station
2	-	2	1	55.0	1	-	3	2	431.0	1	-	Pumping & Drainage Station
1	-	-	-	-	-	-	21	-	-	21	-	Drainage Station
62	8	307	5	156.3	257	45	65	-	-	57	8	Weir
-	-	12	-	-	1	11	7	1	44.3	2	4	Infiltration Gallery
-	-	-	-	-	-	-	126	-	-	109	17	Tube Well

4. 준공년도별 수리시설현황 Status of Irrigation Facilities Completed by Year

① 합 계 Sum

면적 : 헥타아르

시도 및 시설	계 Total					'45년 이전					50년 이상경과		
	수원공 계	주 수 원 공 Main Facilities		보 조 수원공 수	부 속 시설수	수원공 계	주 수 원 공 Main Facilities		보 조 수원공 수	부 속 시설수	수원공 계	주 수 원 공 Main Facilities	
		수원공	면 적				수원공	면 적				수원공	면 적
	Total No. of Facilities	No. of Facilities	Area	No. of Supple- mentary Facilities	No. of Auxiliary Facilities	Total No. of Facilities	No. of Facilities	Area	No. of Supple- mentary Facilities	No. of Auxiliary Facilities	Total No. of Facilities	No. of Facilities	Area
<b>충 청 남 도</b>	<b>6,538</b>	<b>4,171</b>	<b>120,415.8</b>	<b>2,033</b>	<b>334</b>	<b>686</b>	<b>617</b>	<b>22,166.3</b>	<b>57</b>	<b>12</b>	<b>366</b>	<b>298</b>	<b>18,140.0</b>
저 수 지	898	854	57,737.9	40	4	369	349	19,268.2	20	-	226	212	16,301.8
양 수 장	841	307	43,339.9	470	64	10	5	475.9	5	-	24	12	1,270.5
양 배 수 장	6	5	4,218.2	1	-	-	-	-	-	-	-	-	-
배 수 장	182	-	-	143	39	-	-	-	-	-	2	-	-
보	1,500	914	7,805.6	420	166	305	263	2,422.2	31	11	110	74	567.7
집 수 압 거	400	258	1,938.1	87	55	2	-	-	1	1	4	-	-
관 정	2,711	1,833	5,376.1	872	6	-	-	-	-	-	-	-	-
<b>전 라 북 도</b>	<b>7,058</b>	<b>4,666</b>	<b>117,082.9</b>	<b>2,354</b>	<b>38</b>	<b>1,754</b>	<b>1,461</b>	<b>23,284.4</b>	<b>292</b>	<b>1</b>	<b>602</b>	<b>374</b>	<b>15,277.1</b>
저 수 지	2,249	1,997	95,536.4	252	-	1,424	1,252	21,932.4	172	-	344	312	13,811.9
양 수 장	737	180	4,232.4	554	3	9	2	33.2	7	-	37	3	675.0
양 배 수 장	12	-	7,489.9	12	-	-	-	-	-	-	-	-	-
배 수 장	63	-	-	51	12	-	-	-	-	-	-	-	-
보	1,420	651	4,975.6	753	16	310	207	1,318.8	102	1	220	58	788.0
집 수 압 거	226	170	560.4	53	3	11	-	-	11	-	1	1	2.2
관 정	2,351	1,668	4,288.2	679	4	-	-	-	-	-	-	-	-
<b>전 라 남 도</b>	<b>9,781</b>	<b>6,327</b>	<b>144,921.1</b>	<b>3,205</b>	<b>249</b>	<b>1,539</b>	<b>1,103</b>	<b>23,658.3</b>	<b>428</b>	<b>8</b>	<b>740</b>	<b>453</b>	<b>16,902.9</b>
저 수 지	3,216	2,715	100,224.7	501	-	1,271	972	20,682.3	299	-	508	412	16,009.9
양 수 장	840	247	28,702.2	554	39	12	2	154.1	10	-	20	10	412.1
양 배 수 장	3	1	158.6	2	-	-	-	-	-	-	-	-	-
배 수 장	134	-	-	98	36	-	-	-	-	-	-	-	-
보	1,673	613	7,319.2	921	139	254	127	2,812.9	119	8	210	31	480.9
집 수 압 거	228	113	828.4	107	8	2	2	9.0	-	-	2	-	-
관 정	3,687	2,638	7,688.0	1,022	27	-	-	-	-	-	-	-	-
<b>경 상 북 도</b>	<b>15,930</b>	<b>7,856</b>	<b>119,604.3</b>	<b>7,665</b>	<b>409</b>	<b>4,466</b>	<b>2,771</b>	<b>26,153.2</b>	<b>1,681</b>	<b>14</b>	<b>1,268</b>	<b>823</b>	<b>21,898.0</b>
저 수 지	5,529	3,788	69,152.1	1,740	1	3,465	2,191	20,033.5	1,274	-	898	652	18,654.9
양 수 장	1,707	705	26,979.0	891	111	29	10	307.9	15	4	56	33	1,787.9
양 배 수 장	8	1	-	7	-	-	-	-	-	-	-	-	-
배 수 장	118	-	-	67	51	-	-	-	-	-	1	-	-
보	3,124	1,669	16,194.7	1,282	173	917	555	5,536.9	354	8	303	135	1,437.6
집 수 압 거	501	151	2,192.2	293	57	46	15	274.9	29	2	9	3	17.6
관 정	4,943	1,542	5,086.3	3,385	16	9	-	-	9	-	1	-	-

Area : ha

('46~'63)		30년 이상경과('64~'83)					30년 이내('84~'13)					Province Irrigation Facilities
보 조 수원공수 No. of Supplementary Facilities	부 속 시설수 No. of Auxiliary Facilities	수원공 계 Total No. of Facilities	주 수 원 공 Main Facilities		보 조 수원공수 No. of Supplementary Facilities	부 속 시설수 No. of Auxiliary Facilities	수원공 계 Total No. of Facilities	주 수 원 공 Main Facilities		보 조 수원공 수 No. of Supplementary Facilities	부 속 시설수 No. of Auxiliary Facilities	
			수원공 No. of Facilities	면 적 Area				수원공 No. of Facilities	면 적 Area			
<b>59</b>	<b>9</b>	<b>2,195</b>	<b>1,321</b>	<b>43,954.9</b>	<b>677</b>	<b>197</b>	<b>3,291</b>	<b>1,935</b>	<b>36,154.6</b>	<b>1,240</b>	<b>116</b>	<b>Chungcheongnam-do</b>
12	2	209	200	15,339.7	7	2	94	93	6,828.2	1	-	Reservoir
11	1	346	181	18,002.9	129	36	461	109	23,590.6	325	27	Pumping Station
-	-	4	4	4,198.2	-	-	2	1	20.0	1	-	Pumping & Drainage Station
2	-	21	-	-	14	7	159	-	-	127	32	Drainage Station
31	5	914	536	4,095.8	267	111	171	41	719.9	91	39	Weir
3	1	367	250	1,819.0	77	40	27	8	119.1	6	13	Infiltration Gallery
-	-	334	150	499.3	183	1	2,377	1,683	4,876.8	689	5	Tube Well
<b>225</b>	<b>3</b>	<b>1,485</b>	<b>932</b>	<b>52,186.6</b>	<b>543</b>	<b>10</b>	<b>3,217</b>	<b>1,899</b>	<b>26,334.8</b>	<b>1,294</b>	<b>24</b>	<b>Jeollabuk-do</b>
32	-	394	352	40,045.2	42	-	87	81	19,746.9	6	-	Reservoir
33	1	218	98	2,125.4	119	1	473	77	1,398.8	395	1	Pumping Station
-	-	1	-	7,489.9	1	-	11	-	-	11	-	Pumping & Drainage Station
-	-	3	-	-	3	-	60	-	-	48	12	Drainage Station
160	2	577	247	1,972.7	321	9	313	139	896.1	170	4	Weir
-	-	187	165	401.2	22	-	27	4	157.0	20	3	Infiltration Gallery
-	-	105	70	152.2	35	-	2,246	1,598	4,136.0	644	4	Tube Well
<b>239</b>	<b>48</b>	<b>2,870</b>	<b>1,940</b>	<b>50,742.9</b>	<b>842</b>	<b>88</b>	<b>4,632</b>	<b>2,831</b>	<b>53,617.0</b>	<b>1,696</b>	<b>105</b>	<b>Jeollanam-do</b>
96	-	1,257	1,158	43,496.0	99	-	180	173	20,036.5	7	-	Reservoir
9	1	235	92	2,497.9	124	19	573	143	25,638.1	411	19	Pumping Station
-	-	-	-	-	-	-	3	1	158.6	2	-	Pumping & Drainage Station
-	-	4	-	-	4	-	130	-	-	94	36	Drainage Station
132	47	848	384	3,415.8	408	56	361	71	609.6	262	28	Weir
2	-	217	108	766.4	101	8	7	3	53.0	4	-	Infiltration Gallery
-	-	309	198	566.8	106	5	3,378	2,440	7,121.2	916	22	Tube Well
<b>417</b>	<b>28</b>	<b>5,637</b>	<b>2,490</b>	<b>38,312.2</b>	<b>2,961</b>	<b>186</b>	<b>4,559</b>	<b>1,772</b>	<b>33,240.9</b>	<b>2,606</b>	<b>181</b>	<b>Gyeongsangbuk-do</b>
245	1	1,013	819	13,986.1	194	-	153	126	16,477.6	27	-	Reservoir
23	-	857	371	13,108.8	443	43	765	291	11,774.4	410	64	Pumping Station
-	-	1	-	-	1	-	7	1	-	6	-	Pumping & Drainage Station
-	1	2	-	-	2	-	115	-	-	65	50	Drainage Station
142	26	1,653	872	8,366.9	690	91	251	107	853.3	96	48	Weir
6	-	402	122	1,650.0	229	51	44	11	249.7	29	4	Infiltration Gallery
1	-	1,709	306	1,200.4	1,402	1	3,224	1,236	3,885.9	1,973	15	Tube Well

## 4. 준공년도별 수리시설현황 Status of Irrigation Facilities Completed by Year

## ② 시군관할 Operated by Si and Gun

면적 : 헥타아르

시도 및 시설	계 Total					'45년 이전					50년 이상경과		
	수원공 계	주 수 원 공 Main Facilities		보 조 수원공 수	부 속 시설수	수원공 계	주 수 원 공 Main Facilities		보 조 수원공 수	부 속 시설수	수원공 계	주 수 원 공 Main Facilities	
		수원공 No. of Facilities	면 적 Area				수원공 No. of Facilities	면 적 Area				수원공 No. of Facilities	면 적 Area
<b>충 청 남 도</b>	<b>5,052</b>	<b>3,887</b>	<b>26,889.3</b>	<b>1,066</b>	<b>99</b>	<b>607</b>	<b>578</b>	<b>5,246.1</b>	<b>26</b>	<b>3</b>	<b>234</b>	<b>216</b>	<b>1,690.8</b>
저 수 지	674	663	7,820.7	7	4	322	316	3,506.8	6	-	140	138	1,292.7
양 수 장	293	232	5,381.3	45	16	3	3	54.2	-	-	7	6	84.0
양 배 수 장	1	1	20.0	-	-	-	-	-	-	-	-	-	-
배 수 장	10	-	-	5	5	-	-	-	-	-	-	-	-
보	1,088	902	6,389.4	143	43	281	259	1,685.1	19	3	83	72	314.1
집 수 압 거	366	256	1,901.8	80	30	1	-	-	1	-	4	-	-
관 정	2,620	1,833	5,376.1	786	1	-	-	-	-	-	-	-	-
<b>전 라 북 도</b>	<b>5,174</b>	<b>4,406</b>	<b>23,354.0</b>	<b>746</b>	<b>22</b>	<b>1,538</b>	<b>1,404</b>	<b>9,335.9</b>	<b>134</b>	<b>-</b>	<b>305</b>	<b>277</b>	<b>1,728.5</b>
저 수 지	1,833	1,771	12,526.2	62	-	1,238	1,196	8,042.9	42	-	231	224	1,380.0
양 수 장	216	166	1,842.1	50	-	3	2	33.2	1	-	3	2	8.0
양 배 수 장	-	-	-	-	-	-	-	-	-	-	-	-	-
배 수 장	13	-	-	1	12	-	-	-	-	-	-	-	-
보	796	635	4,275.1	152	9	286	206	1,259.8	80	-	70	50	338.3
집 수 압 거	203	169	431.4	34	-	11	-	-	11	-	1	1	2.2
관 정	2,113	1,665	4,279.2	447	1	-	-	-	-	-	-	-	-
<b>전 라 남 도</b>	<b>7,068</b>	<b>5,705</b>	<b>48,290.1</b>	<b>1,286</b>	<b>77</b>	<b>1,053</b>	<b>940</b>	<b>11,980.4</b>	<b>111</b>	<b>2</b>	<b>295</b>	<b>269</b>	<b>3,137.5</b>
저 수 지	2,223	2,198	29,606.2	25	-	830	818	10,780.1	12	-	238	235	2,787.3
양 수 장	249	180	5,375.8	45	24	-	-	-	-	-	8	8	144.6
양 배 수 장	-	-	-	-	-	-	-	-	-	-	-	-	-
배 수 장	38	-	-	16	22	-	-	-	-	-	-	-	-
보	828	581	4,806.7	223	24	221	120	1,191.3	99	2	47	26	205.6
집 수 압 거	215	113	828.4	95	7	2	2	9.0	-	-	2	-	-
관 정	3,515	2,633	7,673.0	882	-	-	-	-	-	-	-	-	-
<b>경 상 북 도</b>	<b>13,567</b>	<b>7,355</b>	<b>53,421.9</b>	<b>6,075</b>	<b>137</b>	<b>4,091</b>	<b>2,726</b>	<b>20,944.2</b>	<b>1,354</b>	<b>11</b>	<b>965</b>	<b>707</b>	<b>4,751.8</b>
저 수 지	4,889	3,521	26,009.5	1,367	1	3,188	2,159	15,630.3	1,029	-	719	551	3,467.8
양 수 장	1,102	553	7,117.1	493	56	18	6	74.3	8	4	42	26	357.6
양 배 수 장	-	-	-	-	-	-	-	-	-	-	-	-	-
배 수 장	39	-	-	14	25	-	-	-	-	-	1	-	-
보	2,491	1,591	13,168.8	882	18	842	546	4,964.7	289	7	197	127	908.8
집 수 압 거	399	148	2,040.2	216	35	35	15	274.9	20	-	5	3	17.6
관 정	4,647	1,542	5,086.3	3,103	2	8	-	-	8	-	1	-	-

Area : ha

('46~'63)		30년 이상경과('64~'83)					30년 이내('84~'13)					Province Irrigation Facilities
보 조 수원공수 No. of Supplementary Facilities	부 속 시설수 No. of Auxiliary Facilities	수원공 계 Total No. of Facilities	주 수 원 공 Main Facilities		보 조 수원공수 No. of Supplementary Facilities	부 속 시설수 No. of Auxiliary Facilities	수원공 계 Total No. of Facilities	주 수 원 공 Main Facilities		보 조 수원공 수 No. of Supplementary Facilities	부 속 시설수 No. of Auxiliary Facilities	
			수원공 No. of Facilities	면 적 Area				수원공 No. of Facilities	면 적 Area			
12	6	1,716	1,248	10,382.9	386	82	2,495	1,845	9,569.5	642	8	<b>Chungcheongnam-do</b>
-	2	164	161	2,073.0	1	2	48	48	948.2	-	-	Reservoir
-	1	201	156	2,022.5	32	13	82	67	3,220.6	13	2	Pumping Station
-	-	-	-	-	-	-	1	1	20.0	-	-	Pumping & Drainage Station
-	-	1	-	-	1	-	9	-	-	4	5	Drainage Station
9	2	673	532	3,970.3	103	38	51	39	419.9	12	-	Weir
3	1	353	249	1,817.8	75	29	8	7	84.0	1	-	Infiltration Gallery
-	-	324	150	499.3	174	-	2,296	1,683	4,876.8	612	1	Tube Well
<b>28</b>	<b>-</b>	<b>994</b>	<b>878</b>	<b>5,631.3</b>	<b>108</b>	<b>8</b>	<b>2,337</b>	<b>1,847</b>	<b>6,658.3</b>	<b>476</b>	<b>14</b>	<b>Jeollabuk-do</b>
7	-	320	309	2,200.3	11	-	44	42	903.0	2	-	Reservoir
1	-	99	91	1,041.3	8	-	111	71	759.6	40	-	Pumping Station
-	-	-	-	-	-	-	-	-	-	-	-	Pumping & Drainage Station
-	-	-	-	-	-	-	13	-	-	1	12	Drainage Station
20	-	289	243	1,836.3	38	8	151	136	840.7	14	1	Weir
-	-	185	165	401.2	20	-	6	3	28.0	3	-	Infiltration Gallery
-	-	101	70	152.2	31	-	2,012	1,595	4,127.0	416	1	Tube Well
<b>25</b>	<b>1</b>	<b>2,128</b>	<b>1,788</b>	<b>17,118.5</b>	<b>298</b>	<b>42</b>	<b>3,592</b>	<b>2,708</b>	<b>16,053.7</b>	<b>852</b>	<b>32</b>	<b>Jeollanam-do</b>
3	-	1,061	1,051	11,709.6	10	-	94	94	4,329.2	-	-	Reservoir
-	-	92	64	1,235.9	11	17	149	108	3,995.3	34	7	Pumping Station
-	-	-	-	-	-	-	-	-	-	-	-	Pumping & Drainage Station
-	-	-	-	-	-	-	38	-	-	16	22	Drainage Station
20	1	470	367	2,839.8	85	18	90	68	570.0	19	3	Weir
2	-	205	108	766.4	90	7	6	3	53.0	3	-	Infiltration Gallery
-	-	300	198	566.8	102	-	3,215	2,435	7,106.2	780	-	Tube Well
<b>255</b>	<b>3</b>	<b>4,675</b>	<b>2,262</b>	<b>19,448.7</b>	<b>2,342</b>	<b>71</b>	<b>3,836</b>	<b>1,660</b>	<b>8,277.2</b>	<b>2,124</b>	<b>52</b>	<b>Gyeongsangbuk-do</b>
167	1	905	745	5,752.2	160	-	77	66	1,159.2	11	-	Reservoir
16	-	582	278	4,380.1	277	27	460	243	2,305.1	192	25	Pumping Station
-	-	-	-	-	-	-	-	-	-	-	-	Pumping & Drainage Station
-	1	1	-	-	1	-	37	-	-	13	24	Drainage Station
69	1	1,278	812	6,491.0	457	9	174	106	804.3	67	1	Weir
2	-	339	121	1,625.0	183	35	20	9	122.7	11	-	Infiltration Gallery
1	-	1,570	306	1,200.4	1,264	-	3,068	1,236	3,885.9	1,830	2	Tube Well

## 4. 준공년도별 수리시설현황 Status of Irrigation Facilities Completed by Year

## ③ 공사관할 Operated by KRC District Offices

면적 : 헥타아르

시도 및 시설	계 Total					'45년 이전					50년 이상경과		
	수원공 계	주 수 원 공 Main Facilities		보 조 수원공 수	부 속 시설수	수원공 계	주 수 원 공 Main Facilities		보 조 수원공 수	부 속 시설수	수원공 계	주 수 원 공 Main Facilities	
		수원공	면 적				수원공	면 적				수원공	면 적
	Total No. of Facilities	No. of Facilities	Area	No. of Supple- mentary Facilities	No. of Auxiliary Facilities	Total No. of Facilities	No. of Facilities	Area	No. of Supple- mentary Facilities	No. of Auxiliary Facilities	Total No. of Facilities	No. of Facilities	Area
<b>충 청 남 도</b>	<b>1,486</b>	<b>284</b>	<b>93,526.5</b>	<b>967</b>	<b>235</b>	<b>79</b>	<b>39</b>	<b>16,920.2</b>	<b>31</b>	<b>9</b>	<b>132</b>	<b>82</b>	<b>16,449.2</b>
저 수 지	224	191	49,917.2	33	-	47	33	15,761.4	14	-	86	74	15,009.1
양 수 장	548	75	37,958.6	425	48	7	2	421.7	5	-	17	6	1,186.5
양 배 수 장	5	4	4,198.2	1	-	-	-	-	-	-	-	-	-
배 수 장	172	-	-	138	34	-	-	-	-	-	2	-	-
보	412	12	1,416.2	277	123	24	4	737.1	12	8	27	2	253.6
집 수 압 거	34	2	36.3	7	25	1	-	-	-	1	-	-	-
관 정	91	-	-	86	5	-	-	-	-	-	-	-	-
<b>전 라 북 도</b>	<b>1,884</b>	<b>260</b>	<b>93,728.9</b>	<b>1,608</b>	<b>16</b>	<b>216</b>	<b>57</b>	<b>13,948.5</b>	<b>158</b>	<b>1</b>	<b>297</b>	<b>97</b>	<b>13,548.6</b>
저 수 지	416	226	83,010.2	190	-	186	56	13,889.5	130	-	113	88	12,431.9
양 수 장	521	14	2,390.3	504	3	6	-	-	6	-	34	1	667.0
양 배 수 장	12	-	7,489.9	12	-	-	-	-	-	-	-	-	-
배 수 장	50	-	-	50	-	-	-	-	-	-	-	-	-
보	624	16	700.5	601	7	24	1	59.0	22	1	150	8	449.7
집 수 압 거	23	1	129.0	19	3	-	-	-	-	-	-	-	-
관 정	238	3	9.0	232	3	-	-	-	-	-	-	-	-
<b>전 라 남 도</b>	<b>2,713</b>	<b>622</b>	<b>96,631.0</b>	<b>1,919</b>	<b>172</b>	<b>486</b>	<b>163</b>	<b>11,677.9</b>	<b>317</b>	<b>6</b>	<b>445</b>	<b>184</b>	<b>13,765.4</b>
저 수 지	993	517	70,618.5	476	-	441	154	9,902.2	287	-	270	177	13,222.6
양 수 장	591	67	23,326.4	509	15	12	2	154.1	10	-	12	2	267.5
양 배 수 장	3	1	158.6	2	-	-	-	-	-	-	-	-	-
배 수 장	96	-	-	82	14	-	-	-	-	-	-	-	-
보	845	32	2,512.5	698	115	33	7	1,621.6	20	6	163	5	275.3
집 수 압 거	13	-	-	12	1	-	-	-	-	-	-	-	-
관 정	172	5	15.0	140	27	-	-	-	-	-	-	-	-
<b>경 상 북 도</b>	<b>2,363</b>	<b>501</b>	<b>66,182.4</b>	<b>1,590</b>	<b>272</b>	<b>375</b>	<b>45</b>	<b>5,209.0</b>	<b>327</b>	<b>3</b>	<b>303</b>	<b>116</b>	<b>17,146.2</b>
저 수 지	640	267	43,142.6	373	-	277	32	4,403.2	245	-	179	101	15,187.1
양 수 장	605	152	19,861.9	398	55	11	4	233.6	7	-	14	7	1,430.3
양 배 수 장	8	1	-	7	-	-	-	-	-	-	-	-	-
배 수 장	79	-	-	53	26	-	-	-	-	-	-	-	-
보	633	78	3,025.9	400	155	75	9	572.2	65	1	106	8	528.8
집 수 압 거	102	3	152.0	77	22	11	-	-	9	2	4	-	-
관 정	296	-	-	282	14	1	-	-	1	-	-	-	-



Area : ha

('46~'63)		30년 이상경과('64~'83)						30년 이내('84~'13)						Province Irrigation Facilities
보 조 수원공수 No. of Supplementary Facilities	부 속 시설수 No. of Auxiliary Facilities	수원공 계 Total No. of Facilities	주 수 원 공 Main Facilities		보 조 수원공수 No. of Supplementary Facilities	부 속 시설수 No. of Auxiliary Facilities	수원공 계 Total No. of Facilities	주 수 원 공 Main Facilities		보 조 수원공 수 No. of Supplementary Facilities	부 속 시설수 No. of Auxiliary Facilities			
			수원공 No. of Facilities	면 적 Area				수원공 No. of Facilities	면 적 Area					
47	3	479	73	33,572.0	291	115	796	90	26,585.1	598	108	<b>Chungcheongnam-do</b>		
12	-	45	39	13,266.7	6	-	46	45	5,880.0	1	-	Reservoir		
11	-	145	25	15,980.4	97	23	379	42	20,370.0	312	25	Pumping Station		
-	-	4	4	4,198.2	-	-	1	-	-	1	-	Pumping & Drainage Station		
2	-	20	-	-	13	7	150	-	-	123	27	Drainage Station		
22	3	241	4	125.5	164	73	120	2	300.0	79	39	Weir		
-	-	14	1	1.2	2	11	19	1	35.1	5	13	Infiltration Gallery		
-	-	10	-	-	9	1	81	-	-	77	4	Tube Well		
197	3	491	54	46,555.3	435	2	880	52	19,676.5	818	10	<b>Jeollabuk-do</b>		
25	-	74	43	37,844.9	31	-	43	39	18,843.9	4	-	Reservoir		
32	1	119	7	1,084.1	111	1	362	6	639.2	355	1	Pumping Station		
-	-	1	-	7,489.9	1	-	11	-	-	11	-	Pumping & Drainage Station		
-	-	3	-	-	3	-	47	-	-	47	-	Drainage Station		
140	2	288	4	136.4	283	1	162	3	55.4	156	3	Weir		
-	-	2	-	-	2	-	21	1	129.0	17	3	Infiltration Gallery		
-	-	4	-	-	4	-	234	3	9.0	228	3	Tube Well		
214	47	742	152	33,624.4	544	46	1,040	123	37,563.3	844	73	<b>Jeollanam-do</b>		
93	-	196	107	31,786.4	89	-	86	79	15,707.3	7	-	Reservoir		
9	1	143	28	1,262.0	113	2	424	35	21,642.8	377	12	Pumping Station		
-	-	-	-	-	-	-	3	1	158.6	2	-	Pumping & Drainage Station		
-	-	4	-	-	4	-	92	-	-	78	14	Drainage Station		
112	46	378	17	576.0	323	38	271	3	39.6	243	25	Weir		
-	-	12	-	-	11	1	1	-	-	1	-	Infiltration Gallery		
-	-	9	-	-	4	5	163	5	15.0	136	22	Tube Well		
162	25	962	228	18,863.5	619	115	723	112	24,963.7	482	129	<b>Gyeongsangbuk-do</b>		
78	-	108	74	8,233.9	34	-	76	60	15,318.4	16	-	Reservoir		
7	-	275	93	8,728.7	166	16	305	48	9,469.3	218	39	Pumping Station		
-	-	1	-	-	1	-	7	1	-	6	-	Pumping & Drainage Station		
-	-	1	-	-	1	-	78	-	-	52	26	Drainage Station		
73	25	375	60	1,875.9	233	82	77	1	49.0	29	47	Weir		
4	-	63	1	25.0	46	16	24	2	127.0	18	4	Infiltration Gallery		
-	-	139	-	-	138	1	156	-	-	143	13	Tube Well		

















# **2장. 농업생산기반정비사업**

**(사업비 집행실적)**

**Agricultural Land and Water Development Project Costs**

## 총괄 Total

단위 : 천원

사업별 Projects	계 Total	국고보조금 Government Subsidy	지방비 Local Government Subsidy	기타 Others
합계 Total	1,634,765,006	1,220,607,678	93,909,342	320,247,986
1. 농촌용수개발사업 Rural Water Projects	689,408,821	657,290,678	32,118,143	-
2. 농업생산기반개량사업 Agricultural Land and Water Improvement	550,083,536	488,317,000	61,766,536	-
3. 농지확대개발사업 Projects of Farmland Expansion	395,272,649	75,000,000	24,663	320,247,986

## 1. 농촌용수 개발사업 Rural Water Development Projects

## 1.1 합 계 Sum

Unit : 1,000 Won

사업별 Projects	계 Total	국고보조금 Government Subsidy	지방비 Local Government Subsidy	기타 Others
<b>합 계</b>	<b>689,408,821</b>	<b>657,290,678</b>	<b>32,118,143</b>	-
<b>Total</b>				
- 다목적(중규모) 용수개발 Multi Purpose Water Development	245,000,000	245,000,000	-	-
- 소규모 용수개발 Small Scale Water Development	15,902,857	11,132,000	4,770,857	-
- 지표수 보강개발 Surface Water Development	79,074,286	55,352,000	23,722,286	-
- 한발대비 용수개발 Water Development Against Drought	18,125,000	14,500,000	3,625,000	-
- 농업용수관리자동화 Tele-Metering and Tele- Control	10,000,000	10,000,000	-	-
- 기타 Others	321,306,678	321,306,678	-	-

## 1. 농촌용수 개발사업 Rural Water Development Projects

## 1.2 다목적(중규모) 용수개발 Multi Purpose Water Development

단위 : 천원

시도별 Province				계 Total	국고보조금 Government Subsidy	지방비 Local Government Subsidy	기타 Others
2	0	0	8	200,000,000	200,000,000	-	-
2	0	0	9	347,800,000	347,800,000	-	-
2	0	1	0	190,000,000	190,000,000	-	-
2	0	1	1	172,910,000	172,910,000	-	-
2	0	1	2	210,000,000	210,000,000	-	-
<b>2</b>	<b>0</b>	<b>1</b>	<b>3</b>	<b>245,000,000</b>	<b>245,000,000</b>	-	-
서울 특별시	Seoul-teukbyeolsi			-	-	-	-
부산 광역시	Busan-gwangyeoksi			-	-	-	-
대구 광역시	Daegu-gwangyeoksi			-	-	-	-
인천 광역시	Incheon-gwangyeoksi			2,268,000	2,268,000	-	-
광주 광역시	Gwangju-gwangyeoksi			-	-	-	-
대전 광역시	Daejeon-gwangyeoksi			-	-	-	-
울산 광역시	Ulsan-gwangyeoksi			2,500,000	2,500,000	-	-
세종 특별자치시	Sejong-teukbyeoljachisi			-	-	-	-
경기	Gyeonggi-do			6,700,000	6,700,000	-	-
강원	Gangwon-do			11,502,000	11,502,000	-	-
충청북	Chungcheongbuk-do			11,700,000	11,700,000	-	-
충청남	Chungcheongnam-do			27,000,000	27,000,000	-	-
전라북	Jeollabuk-do			29,376,000	29,376,000	-	-
전라남	Jeollanam-do			29,710,000	29,710,000	-	-
경상북	Gyeongsangbuk-do			74,792,000	74,792,000	-	-
경상남	Gyeongsangnam-do			34,952,000	34,952,000	-	-
제주 특별자치도	Jejuteukbyeoljachi-do			12,600,000	12,600,000	-	-
농식품부·한국농어촌공사	MAFRA & KRC			1,900,000	1,900,000	-	-

## 1.3 소규모 용수개발 Small Scale Water Development

Unit : 1,000 Won

시도별 Province				계 Total	국고보조금 Government Subsidy	지방비 Local Government Subsidy	기타 Others
2	0	0	8	17,247,143	12,073,000	5,174,143	-
2	0	0	9	15,398,571	10,779,000	4,619,571	-
2	0	1	0	17,625,714	12,338,000	5,287,714	-
2	0	1	1	21,352,857	14,947,000	6,405,857	-
2	0	1	2	23,254,286	16,278,000	6,976,286	-
<b>2</b>	<b>0</b>	<b>1</b>	<b>3</b>	<b>15,902,857</b>	<b>11,132,000</b>	<b>4,770,857</b>	-
서울 특별시				-	-	-	-
Seoul-teukbyeolsi				-	-	-	-
부산 광역시				-	-	-	-
Busan-gwangyeoksi				-	-	-	-
대구 광역시				-	-	-	-
Daegu-gwangyeoksi				-	-	-	-
인천 광역시				-	-	-	-
Incheon-gwangyeosi				-	-	-	-
광주 광역시				-	-	-	-
Gwangju-gwangyeoksi				-	-	-	-
대전 광역시				-	-	-	-
Daejeon-gwangyeoksi				-	-	-	-
울산 광역시				-	-	-	-
Ulsan-gwangyeoksi				-	-	-	-
세종 특별자치시				-	-	-	-
Sejong-teukbyeoljachisi				-	-	-	-
경기			도	537,143	376,000	161,143	-
Gyeonggi-do							
강원			도	-	-	-	-
Gangwon-do							
충청북			도	-	-	-	-
Chungcheongbuk-do							
충청남			도	4,254,286	2,978,000	1,276,286	-
Chungcheongnam-do							
전라북			도	572,857	401,000	171,857	-
Jeollabuk-do							
전라남			도	4,342,857	3,040,000	1,302,857	-
Jeollanam-do							
경상북			도	2,557,143	1,790,000	767,143	-
Gyeongsangbuk-do							
경상남			도	3,638,571	2,547,000	1,091,571	-
Gyeongsangnam-do							
제주 특별자치도				-	-	-	-
Jejuteukbyeoljachi-do							
농식품부·한국농어촌공사 MAFRA & KRC				-	-	-	-

## 1. 농촌용수 개발사업 Rural Water Development Projects

## 1.4 지표수 보강개발 Surface Water Development

단위 : 천원

시도별 Province				계 Total	국고보조금 Government Subsidy	지방비 Local Government Subsidy	기타 Others
2	0	0	8	84,067,143	58,847,000	25,220,143	-
2	0	0	9	87,198,571	61,039,000	26,159,571	-
2	0	1	0	78,351,429	54,846,000	23,505,429	-
2	0	1	1	88,901,429	62,231,000	26,670,429	-
2	0	1	2	99,657,143	69,760,000	29,897,143	-
<b>2</b>	<b>0</b>	<b>1</b>	<b>3</b>	<b>79,074,286</b>	<b>55,352,000</b>	<b>23,722,286</b>	-
서울특별시	Seoul-teukbyeolsi			-	-	-	-
부산광역시	Busan-gwangyeoksi			-	-	-	-
대구광역시	Daegu-gwangyeoksi			-	-	-	-
인천광역시	Incheon-gwangyeosi			-	-	-	-
광주광역시	Gwangju-gwangyeoksi			-	-	-	-
대전광역시	Daejeon-gwangyeoksi			-	-	-	-
울산광역시	Ulsan-gwangyeoksi			-	-	-	-
세종특별자치시	Sejong-teukbyeoljachisi			-	-	-	-
경기	Gyeonggi-do			1,800,000	1,260,000	540,000	-
강원	Gangwon-do			812,857	569,000	243,857	-
충청북	Chungcheongbuk-do			1,142,857	800,000	342,857	-
충청남	Chungcheongnam-do			3,418,571	2,393,000	1,025,571	-
전라북	Jeollabuk-do			9,507,143	6,655,000	2,852,143	-
전라남	Jeollanam-do			39,670,000	27,769,000	11,901,000	-
경상북	Gyeongsangbuk-do			9,268,571	6,488,000	2,780,571	-
경상남	Gyeongsangnam-do			13,454,286	9,418,000	4,036,286	-
제주특별자치도	Jejuteukbyeoljachi-do			-	-	-	-
농식품부·한국농어촌공사	MAFRA & KRC			-	-	-	-

## 1.5 한발대비 용수개발 Water Development Against Drought

Unit : 1,000 Won

시도별 Province				계 Total	국고보조금 Government Subsidy	지방비 Local Government Subsidy	기타 Others
2	0	0	8	25,000,000	20,000,000	5,000,000	-
2	0	0	9	28,750,000	23,000,000	5,750,000	-
2	0	1	0	25,875,000	20,700,000	5,175,000	-
2	0	1	1	8,750,000	7,000,000	1,750,000	-
2	0	1	2	18,250,000	14,600,000	3,650,000	-
<b>2</b>	<b>0</b>	<b>1</b>	<b>3</b>	<b>18,125,000</b>	<b>14,500,000</b>	<b>3,625,000</b>	-
서울특별시	Seoul-teukbyeolsi			-	-	-	-
부산광역시	Busan-gwangyeoksi			-	-	-	-
대구광역시	Daegu-gwangyeoksi			-	-	-	-
인천광역시	Incheon-gwangyeosi			250,000	200,000	50,000	-
광주광역시	Gwangju-gwangyeoksi			-	-	-	-
대전광역시	Daejeon-gwangyeoksi			-	-	-	-
울산광역시	Ulsan-gwangyeoksi			-	-	-	-
세종특별자치시	Sejong-teukbyeoljachisi			-	-	-	-
경기도	Gyeonggi-do			1,450,000	1,160,000	290,000	-
강원도	Gangwon-do			537,500	430,000	107,500	-
충청북도	Chungcheongbuk-do			512,500	410,000	102,500	-
충청남도	Chungcheongnam-do			2,187,500	1,750,000	437,500	-
전라북도	Jeollabuk-do			1,400,000	1,120,000	280,000	-
전라남도	Jeollanam-do			4,225,000	3,380,000	845,000	-
경상북도	Gyeongsangbuk-do			2,550,000	2,040,000	510,000	-
경상남도	Gyeongsangnam-do			1,762,500	1,410,000	352,500	-
제주특별자치도	Jejuteukbyeoljachi-do			3,250,000	2,600,000	650,000	-
농식품부·한국농어촌공사	MAFRA & KRC			-	-	-	-

## 1. 농촌용수 개발사업 Rural Water Development Projects

## 1.6 농업용수관리자동화 Tele-Metering and Tele-Control

단위 : 천원

시도별 Province	계 Total	국고보조금 Government Subsidy	지방비 Local Government Subsidy	기타 Others
2 0 0 8	6,600,000	6,600,000	-	-
2 0 0 9	1,000,000	1,000,000	-	-
2 0 1 0	10,000,000	10,000,000	-	-
2 0 1 1	8,000,000	8,000,000	-	-
2 0 1 2	6,000,000	6,000,000	-	-
<b>2 0 1 3</b>	<b>10,000,000</b>	<b>10,000,000</b>	-	-
서울특별시 Seoul-teukbyeolsi	-	-	-	-
부산광역시 Busan-gwangyeoksi	-	-	-	-
대구광역시 Daegu-gwangyeoksi	-	-	-	-
인천광역시 Incheon-gwangyeosi	-	-	-	-
광주광역시 Gwangju-gwangyeoksi	-	-	-	-
대전광역시 Daejeon-gwangyeoksi	-	-	-	-
울산광역시 Ulsan-gwangyeoksi	-	-	-	-
세종특별자치시 Sejong-teukbyeoljachisi	-	-	-	-
경기도 Gyeonggi-do	1,720,000	1,720,000	-	-
강원도 Gangwon-do	968,000	968,000	-	-
충청북도 Chungcheongbuk-do	1,780,000	1,780,000	-	-
충청남도 Chungcheongnam-do	613,000	613,000	-	-
전라북도 Jeollabuk-do	1,105,000	1,105,000	-	-
전라남도 Jeollanam-do	1,707,000	1,707,000	-	-
경상북도 Gyeongsangbuk-do	560,000	560,000	-	-
경상남도 Gyeongsangnam-do	1,547,000	1,547,000	-	-
제주특별자치도 Jejuteukbyeoljachi-do	-	-	-	-
농식품부·한국농어촌공사 MAFRA & KRC	-	-	-	-



## 1.7 기 타 Others

Unit : 1,000 Won

사업별 Projects	계 Total	국고보조금 Government Subsidy	지 방 비 Local Government Subsidy	기 타 Others
<b>합 계 Total</b>	<b>321,306,678</b>	<b>321,306,678</b>	-	-
-농업용수수질 조사 개선 -Agricultural Water Quality improvement	13,320,000	13,320,000	-	-
-지하수 자원관리 -Groundwater Resources Management	4,822,000	4,822,000	-	-
-농촌용수이용체계재편 -Reorganization of Rural Water Usage System	13,300,000	13,300,000	-	-
-임진강 수계농촌용수공급 -Supply of Imjin Riverwater for Agricultural Use	10,000,000	10,000,000	-	-
-하천수활용.농촌용수 공급 사 업 자 원 조 사	489,678	489,678	-	-
-저수지 둑 높임 -Raising a bank of the Reservoir	255,345,000	255,345,000	-	-
-영산강하구둑 구조개선 -Yeongsan River Mouth weir improvement of structure	20,665,000	20,665,000	-	-
- 대 형 치 수	3,365,000	3,365,000	-	-

## 2. 농업생산기반개량사업 Farmland Improvement Projects

## 2.1 합 계 Sum

단위 : 천원

사업별 Projects	계 Total	국고보조금 Government Subsidy	지방비 Local Government Subsidy	기타 Others
합 계 Total	550,083,536	488,317,000	61,766,536	-
- 경지정리(대구획) Land Consolidation	78,878,750	63,103,000	15,775,750	-
- 배수개선 Drainage Improvement	300,000,000	300,000,000	-	-
- 기반시설개보수 및 준설 Facilities Improvement	171,204,786	125,214,000	45,990,786	-

## 2.2 경지정리(대구획)

## Land Consolidation

Unit : 1,000 Won

시도별 Province	계 Total	국고보조금 Government Subsidy	지방비 Local Government Subsidy	기타 Others
2 0 0 8	99,891,250	79,913,000	19,978,250	-
2 0 0 9	91,895,000	73,516,000	18,379,000	-
2 0 1 0	100,213,750	80,171,000	20,042,750	-
2 0 1 1	95,685,000	76,548,000	19,137,000	-
2 0 1 2	97,012,500	77,610,000	19,402,500	-
<b>2 0 1 3</b>	<b>78,878,750</b>	<b>63,103,000</b>	<b>15,775,750</b>	-
서울특별시 Seoul-teukbyeolsi	-	-	-	-
부산광역시 Busan-gwangyeoksi	-	-	-	-
대구광역시 Daegu-gwangyeoksi	-	-	-	-
인천광역시 Incheon-gwangyeosi	5,142,500	4,114,000	1,028,500	-
광주광역시 Gwangju-gwangyeoksi	-	-	-	-
대전광역시 Daejeon-gwangyeoksi	-	-	-	-
울산광역시 Ulsan-gwangyeoksi	-	-	-	-
세종특별자치시 Sejong-teukbyeoljachisi	-	-	-	-
경기도 Gyeonggi-do	10,683,750	8,547,000	2,136,750	-
강원도 Gangwon-do	4,235,000	3,388,000	847,000	-
충청북도 Chungcheongbuk-do	6,495,000	5,196,000	1,299,000	-
충청남도 Chungcheongnam-do	12,000,000	9,600,000	2,400,000	-
전라북도 Jeollabuk-do	18,750,000	15,000,000	3,750,000	-
전라남도 Jeollanam-do	11,453,750	9,163,000	2,290,750	-
경상북도 Gyeongsangbuk-do	3,243,750	2,595,000	648,750	-
경상남도 Gyeongsangnam-do	6,875,000	5,500,000	1,375,000	-
제주특별자치도 Jejuteukbyeoljachi-do	-	-	-	-
농식품부·한국농어촌공사 MAFRA & KRC	-	-	-	-

## 2. 농업생산기반개량사업 Farmland Improvement Projects

## 2.3 배수개선 Drainage Improvement

단위 : 천원

시도별 Province				계 Total	국고보조금 Government Subsidy	지방비 Local Government Subsidy	기타 Others
2	0	0	8	208,164,000	208,164,000	-	-
2	0	0	9	213,451,000	213,451,000	-	-
2	0	1	0	213,118,000	213,118,000	-	-
2	0	1	1	180,100,000	180,100,000	-	-
2	0	1	2	250,000,000	250,000,000	-	-
<b>2</b>	<b>0</b>	<b>1</b>	<b>3</b>	<b>300,000,000</b>	<b>300,000,000</b>	-	-
서울특별시	Seoul-teukbyeolsi			-	-	-	-
부산광역시	Busan-gwangyeoksi			-	-	-	-
대구광역시	Daegu-gwangyeoksi			-	-	-	-
인천광역시	Incheon-gwangyeosi			2,650,000	2,650,000	-	-
광주광역시	Gwangju-gwangyeoksi			2,850,000	2,850,000	-	-
대전광역시	Daejeon-gwangyeoksi			-	-	-	-
울산광역시	Ulsan-gwangyeoksi			-	-	-	-
세종특별자치시	Sejong-teukbyeoljachisi			-	-	-	-
경기	Gyeonggi-do			15,090,000	15,090,000	-	-
강원	Gangwon-do			6,572,000	6,572,000	-	-
충청북	Chungcheongbuk-do			12,675,000	12,675,000	-	-
충청남	Chungcheongnam-do			12,460,000	12,460,000	-	-
전라북	Jeollabuk-do			71,750,000	71,750,000	-	-
전라남	Jeollanam-do			68,105,000	68,105,000	-	-
경상북	Gyeongsangbuk-do			21,133,000	21,133,000	-	-
경상남	Gyeongsangnam-do			49,907,000	49,907,000	-	-
제주특별자치도	Jejuteukbyeoljachi-do			34,808,000	34,808,000	-	-
농식품부·한국농어촌공사	MAFRA & KRC			2,000,000	2,000,000	-	-

## 2.4 기반시설개보수 및 준설

## Facilities Improvement

Unit : 1,000 Won

사업별 Projects	계 Total	국고보조금 Government Subsidy	지방비 Local Government Subsidy	기타 Others
<b>합 계 Total</b>	<b>171,204,786</b>	<b>125,214,000</b>	<b>45,990,786</b>	-
- 수리시설 개보수 Repair of Irrigation Facilities	480,000,000	480,000,000	-	-
- 방조계 개보수 Repair of Sea Dike	56,000,000	56,000,000	-	-
- 받기반 정비	86,517,500	69,214,000	17,303,500	-
Upland Improvement				
- 기계화 경작로 확포장	95,624,286	66,937,000	28,687,286	-
On-Farm Road Improvement				
- 기타 Others	48,495,000	48,495,000	-	-

## 2. 농업생산기반개량사업 Farmland Improvement Projects

## 2.4.1 수리시설 개보수

## Repair of Irrigation Facilities

단위 : 천원

시도별 Province				계 Total	국고보조금 Government Subsidy	지방비 Local Government Subsidy	기타 Others
2	0	0	8	462,000,000	462,000,000	-	-
2	0	0	9	467,000,000	467,000,000	-	-
2	0	1	0	400,000,000	400,000,000	-	-
2	0	1	1	260,000,000	260,000,000	-	-
2	0	1	2	370,000,000	370,000,000	-	-
<b>2</b>	<b>0</b>	<b>1</b>	<b>3</b>	<b>480,000,000</b>	<b>480,000,000</b>	-	-
서울특별시	Seoul-teukbyeolsi			-	-	-	-
부산광역시	Busan-gwangyeoksi			2,651,000	2,651,000	-	-
대구광역시	Daegu-gwangyeoksi			11,276,000	11,276,000	-	-
인천광역시	Incheon-gwangyeoksi			3,537,000	3,537,000	-	-
광주광역시	Gwangju-gwangyeoksi			4,663,000	4,663,000	-	-
대전광역시	Daejeon-gwangyeoksi			873,000	873,000	-	-
울산광역시	Ulsan-gwangyeoksi			2,812,000	2,812,000	-	-
세종특별자치시	Sejong-teukbyeoljachisi			1,393,000	1,393,000	-	-
경기	Gyeonggi-do			36,123,000	36,123,000	-	-
강원	Gangwon-do			26,371,000	26,371,000	-	-
충청북	Chungcheongbuk-do			24,301,000	24,301,000	-	-
충청남	Chungcheongnam-do			83,539,000	83,539,000	-	-
전라북	Jeollabuk-do			65,611,000	65,611,000	-	-
전라남	Jeollanam-do			81,330,000	81,330,000	-	-
경상북	Gyeongsangbuk-do			51,163,000	51,163,000	-	-
경상남	Gyeongsangnam-do			57,091,000	57,091,000	-	-
제주특별자치도	Jejuteukbyeoljachi-do			629,000	629,000	-	-
농식품부·한국농어촌공사	MAFRA & KRC			26,637,000	26,637,000	-	-

## 2.4.2 방조제 개보수

## Repair of Sea Dike

Unit : 1,000 Won

시도별 Province				계 Total	국고보조금 Government Subsidy	지방비 Local Government Subsidy	기타 Others
2	0	0	8	-		-	-
2	0	0	9	-		-	-
2	0	1	0	-		-	-
2	0	1	1	-		-	-
2	0	1	2	62,000,000	62,000,000	-	-
<b>2</b>	<b>0</b>	<b>1</b>	<b>3</b>	<b>56,000,000</b>	<b>56,000,000</b>	-	-
서울특별시				-	-	-	-
Seoul-teukbyeolsi				-	-	-	-
부산광역시				-	-	-	-
Busan-gwangyeoksi				-	-	-	-
대구광역시				-	-	-	-
Daegu-gwangyeoksi				-	-	-	-
인천광역시				3,910,000	3,910,000	-	-
Incheon-gwangyeosi				3,910,000	3,910,000	-	-
광주광역시				-	-	-	-
Gwangju-gwangyeoksi				-	-	-	-
대전광역시				-	-	-	-
Daejeon-gwangyeoksi				-	-	-	-
울산광역시				-	-	-	-
Ulsan-gwangyeoksi				-	-	-	-
세종특별자치시				-	-	-	-
Sejong-teukbyeoljachisi				-	-	-	-
경기				270,000	270,000	-	-
Gyeonggi-do				270,000	270,000	-	-
강원				-	-	-	-
Gangwon-do				-	-	-	-
충청북				-	-	-	-
Chungcheongbuk-do				-	-	-	-
충청남				6,025,000	6,025,000	-	-
Chungcheongnam-do				6,025,000	6,025,000	-	-
전라북				1,500,000	1,500,000	-	-
Jeollabuk-do				1,500,000	1,500,000	-	-
전라남				42,663,000	42,663,000	-	-
Jeollanam-do				42,663,000	42,663,000	-	-
경상북				-	-	-	-
Gyeongsangbuk-do				-	-	-	-
경상남				1,632,000	1,632,000	-	-
Gyeongsangnam-do				1,632,000	1,632,000	-	-
제주특별자치도				-	-	-	-
Jejuteukbyeoljachi-do				-	-	-	-
농식품부·한국농어촌공사 MAFRA & KRC				-	-	-	-

## 2. 농업생산기반개량사업 Farmland Improvement Projects

## 2.4.3 밭기반 정비

## Upland Improvement

단위 : 천원

시도별 Province				계 Total	국고보조금 Government Subsidy	지방비 Local Government Subsidy	기타 Others
2	0	0	8	101,808,750	81,447,000	20,361,750	-
2	0	0	9	99,392,500	79,514,000	19,878,500	-
2	0	1	0	89,632,500	71,706,000	17,926,500	-
2	0	1	1	96,607,500	77,286,000	19,321,500	-
2	0	1	2	102,797,500	82,238,000	20,559,500	-
<b>2</b>	<b>0</b>	<b>1</b>	<b>3</b>	<b>86,517,500</b>	<b>69,214,000</b>	<b>17,303,500</b>	-
부	산	광	역	시	-	-	-
Busan-gwangyeoksi				-	-	-	-
대	구	광	역	시	-	-	-
Daegu-gwangyeoksi				-	-	-	-
인	천	광	역	시	-	-	-
Incheon-gwangyeoksi				-	-	-	-
광	주	광	역	시	-	-	-
Gwangju-gwangyeoksi				-	-	-	-
대	전	광	역	시	-	-	-
Daejeon-gwangyeoksi				-	-	-	-
울	산	광	역	시	-	-	-
Ulsan-gwangyeoksi				-	-	-	-
세	종	특	별	자	치	시	-
Sejong-teukbyeoljachisi				-	-	-	-
경	기			도	-	-	-
Gyeonggi-do				-	-	-	-
강	원			도	8,026,250	6,421,000	1,605,250
Gangwon-do				8,026,250	6,421,000	1,605,250	-
충	청	북		도	5,581,250	4,465,000	1,116,250
Chungcheongbuk-do				5,581,250	4,465,000	1,116,250	-
충	청	남		도	1,838,750	1,471,000	367,750
Chungcheongnam-do				1,838,750	1,471,000	367,750	-
전	라	북		도	4,416,250	3,533,000	883,250
Jeollabuk-do				4,416,250	3,533,000	883,250	-
전	라	남		도	24,237,500	19,390,000	4,847,500
Jeollanam-do				24,237,500	19,390,000	4,847,500	-
경	상	북		도	12,395,000	9,916,000	2,479,000
Gyeongsangbuk-do				12,395,000	9,916,000	2,479,000	-
경	상	남		도	3,000,000	2,400,000	600,000
Gyeongsangnam-do				3,000,000	2,400,000	600,000	-
제	주	특	별	자	치	도	-
Jejuteukbyeoljachi-do				27,022,500	21,618,000	5,404,500	-
농식품부·한국농어촌공사 MAFRA & KRC				-	-	-	-



## 2.4.4 기계화 경작로 확포장

## On-Farm Road Improvement

Unit : 1,000 Won

시도별 Province				계 Total	국고보조금 Government Subsidy	지방비 Local Government Subsidy	기타 Others
2	0	0	8	150,727,143	105,509,000	45,218,143	-
2	0	0	9	130,540,000	91,378,000	39,162,000	-
2	0	1	0	121,232,857	84,863,000	36,369,857	-
2	0	1	1	134,305,714	94,014,000	40,291,714	-
2	0	1	2	112,810,000	78,967,000	33,843,000	-
<b>2</b>	<b>0</b>	<b>1</b>	<b>3</b>	<b>95,624,286</b>	<b>66,937,000</b>	<b>28,687,286</b>	-
부산광역시 Busan-gwangyeoksi				-	-	-	-
대구광역시 Daegu-gwangyeoksi				-	-	-	-
인천광역시 Incheon-gwangyeoksi				-	-	-	-
광주광역시 Gwangju-gwangyeoksi				-	-	-	-
대전광역시 Daejeon-gwangyeoksi				-	-	-	-
울산광역시 Ulsan-gwangyeoksi				-	-	-	-
세종특별자치시 Sejong-teukbyeoljachisi				900,000	630,000	270,000	-
경기도 Gyeonggi-do				2,621,429	1,835,000	786,429	-
강원도 Gangwon-do				2,082,857	1,458,000	624,857	-
충청북도 Chungcheongbuk-do				7,802,857	5,462,000	2,340,857	-
충청남도 Chungcheongnam-do				22,134,286	15,494,000	6,640,286	-
전라북도 Jeollabuk-do				18,718,571	13,103,000	5,615,571	-
전라남도 Jeollanam-do				21,634,286	15,144,000	6,490,286	-
경상북도 Gyeongsangbuk-do				9,938,571	6,957,000	2,981,571	-
경상남도 Gyeongsangnam-do				9,791,429	6,854,000	2,937,429	-
제주특별자치도 Jejuteukbyeoljachi-do				-	-	-	-
농식품부·한국농어촌공사 MAFRA & KRC				-	-	-	-

## 2. 농업생산기반개량사업 Farmland Improvement Projects

2.4.5 기 타

Others

단위 : 천원

사업별 Projects	계 Total	국고보조금 Government Subsidy	지방비 Local Government Subsidy	기타 Others
합 계 Total	48,495,000	48,495,000	-	-
. 서산A 간척지 Reclamation in Seosan A Area	15,000,000	15,000,000	-	-
. 아산만방조제배수갑문확장 Enlargement of Seadike Sluice in Asan Bay	33,495,000	33,495,000	-	-

## 3. 농지확대개발사업 Project to Farmland Expantion

## 3.1 합 계 Sum

Unit : 1,000 Won

사업별 Projects	계 Total	국고보조금 Government Subsidy	지방비 Local Government Subsidy	기타 Others
합 계 Total	395,272,649	75,000,000	24,663	320,247,986
간척 및 매립 Tide land Reclamation	383,248,000	75,000,000	-	308,248,000
개 간 Slopeland Reclamation	12,024,649	-	24,663	11,999,986

주 : 기타는 농지관리기금 및 농민부담

Note : Others = Farmland Management Funds + Farmer 's burden

## 3. 농지확대개발사업

## Project to Farmland Expantion

## 3.2 간척 및 매립

## Tide land Reclamation

단위 : 천원

사업별 Projects	계 Total	국고보조금 Government Subsidy	지방비 Local Government Subsidy	농지관리기금 Farmland Management Funds
<b>합 계 Total</b>	<b>383,248,000</b>	<b>75,000,000</b>	-	<b>308,248,000</b>
금강Ⅱ Geumgang Ⅱ	35,000,000	35,000,000	-	-
미호천Ⅱ MihocheonⅡ	-	-	-	-
홍보 Hongbo	15,000,000	15,000,000	-	-
영산강Ⅳ Yeongsangang Ⅳ	25,000,000	25,000,000	-	-
영산강Ⅲ-1 YeongsangangⅢ-1	10,000,000	-	-	10,000,000
영산강Ⅲ-2 YeongsangangⅢ-2	13,000,000	-	-	13,000,000
화 용 Hwaong	32,691,000	-	-	32,691,000
시 화 Sihwa	2,557,000	-	-	2,557,000
새만금(내부개답) Saemangeum(internal)	-	-	-	-
새만금(방수제) Saemangeum(dike)	250,000,000	-	-	250,000,000

## 3.3 개 간

## Slope land Reclamation

Unit : 1,000 Won

시도별 Province				계 Total	국고보조금 Government Subsidy	지방비 Local Government Subsidy	농민부담 Farmer's Burden
2	0	0	8	969,144	-	-	969,144
2	0	0	9	2,689,650	-	-	2,689,650
2	0	1	0	5,789,989	-	-	5,789,989
2	0	1	1	5,972,895	-	116,429	5,972,895
2	0	1	2	6,043,254	-	87,400	5,926,825
2	0	1	3	<b>12,024,649</b>	-	<b>24,663</b>	<b>11,999,986</b>
서울특별시				-	-	-	-
Seoul-teukbyeolsi				-	-	-	-
부산광역시				14,780	-	-	14,780
Busan-gwangyeoksi				14,780	-	-	14,780
대구광역시				-	-	-	-
Daegu-gwangyeoksi				-	-	-	-
인천광역시				50,862	-	-	50,862
Incheon-gwangyeoksi				50,862	-	-	50,862
광주광역시				-	-	-	-
Gwangju-gwangyeoksi				-	-	-	-
대전광역시				-	-	-	-
Daejeon-gwangyeoksi				-	-	-	-
울산광역시				-	-	-	-
Ulsan-gwangyeoksi				-	-	-	-
세종특별자치시				161,120	-	-	161,120
Sejong-teukbyeoljachisi				161,120	-	-	161,120
경기도				1,841,008	-	-	1,841,008
Gyeonggi-do				1,841,008	-	-	1,841,008
강원도				238,585	-	-	238,585
Gangwon-do				238,585	-	-	238,585
충청북도				155,909	-	-	155,909
Chungcheongbuk-do				155,909	-	-	155,909
충청남도				3,391,057	-	-	3,391,057
Chungcheongnam-do				3,391,057	-	-	3,391,057
전라북도				1,000,919	-	24,663	976,256
Jeollabuk-do				1,000,919	-	24,663	976,256
전라남도				806,115	-	-	806,115
Jeollanam-do				806,115	-	-	806,115
경상북도				3,105,059	-	-	3,105,059
Gyeongsangbuk-do				3,105,059	-	-	3,105,059
경상남도				1,259,235	-	-	1,259,235
Gyeongsangnam-do				1,259,235	-	-	1,259,235
제주특별자치도				-	-	-	-
Jejuteukbyeoljachido				-	-	-	-



# 3장. 기반정비사업 준공 및 폐지현황

**Completion Status of Agricultural Land & Water  
Development Projects and Withdrawals Status of Irrigation  
Facilities**

## 1. 농업용수개발사업준공현황 Completion Status of Irrigation Water Development Projects

## 1.1. 합 계 Total

단위 : 면적...헥타아르

금액...천원

시 도	계 Total								사 업 비 계 Total
	개 소 수 No.	준 공 면 적 Completed Area						기 타 Others	
		계 Total	신 규 Newly	보 강 Upgrading	개 답 Conversion to paddy field				
					전 Upland	임 야 Forest			
2 0 0 8	367	2,890.3	448.9	2,391.4	40	-	10	135,746,181	
2 0 0 9	703	6,655.0	2,378.0	4,184.5	61	9	22.5	110,725,078	
2 0 1 0	277	3,440.8	853.3	2,587.5	-	-	-	118,657,710	
2 0 1 1	387	3,712.5	703.3	3,009.2	-	-	-	130,906,870	
2 0 1 2	519	6,013.4	1,554.1	4,459.3	-	-	-	231,029,229	
2 0 1 3	271	4,197.1	1,012.1	3,185.0	-	-	-	198,678,510	
서울특별시	-	-	-	-	-	-	-	-	
부산광역시	2	-	-	-	-	-	-	36,000	
대구광역시	4	56.8	-	56.8	-	-	-	3,228,100	
인천광역시	-	-	-	-	-	-	-	-	
광주광역시	-	-	-	-	-	-	-	-	
대전광역시	-	-	-	-	-	-	-	-	
울산광역시	2	11.0	11.0	-	-	-	-	79,971	
세종특별자치시	-	-	-	-	-	-	-	-	
경기도	31	148.3	93.8	54.5	-	-	-	2,240,111	
강원도	4	7.0	4.0	3.0	-	-	-	111,278	
충청북도	23	166.8	68.6	98.2	-	-	-	7,695,937	
충청남도	25	243.4	88.2	155.2	-	-	-	47,827,402	
전라북도	20	163.0	90.0	73.0	-	-	-	6,896,872	
전라남도	11	850.4	164.4	686.0	-	-	-	20,814,972	
경상북도	97	568.1	153.6	414.5	-	-	-	30,087,756	
경상남도	52	1,982.3	338.5	1,643.8	-	-	-	79,660,111	
제주특별자치도	-	-	-	-	-	-	-	-	

주 : 용수개발 준공현황은 사업비 준공이 아닌 현장 준공 후 시설물 등록 기준임



Unit : Area ..... ha  
Cost ...1,000Won

Project Cost		저수지						Province				
국고보조금 Government Subsidy	지방비 Local Government Subsidy	개소수 No.	준공면적 Completed Area				개답 Conversion to					
			계 Total	신규 Newly	보강 Upgrading	개답 Conversion to	전 Upland	임야 Forest				
112,822,779	22,923,402	9	684.9	435.9	249	-	-	2	0	0	8	
77,681,155	33,043,923	7	238.7	238.7	-	-	-	2	0	0	9	
90,830,881	27,826,829	9	461.2	421.2	40	-	-	2	0	1	0	
116,830,169	14,076,701	1	46	46	-	-	-	2	0	1	1	
212,571,492	18,457,737	3	102.0	84.0	18.0	-	-	2	0	1	2	
<b>177,153,053</b>	<b>21,525,457</b>	<b>4</b>	<b>717.4</b>	<b>122.4</b>	<b>595.0</b>	<b>-</b>	<b>-</b>	<b>2</b>	<b>0</b>	<b>1</b>	<b>3</b>	
-	-	-	-	-	-	-	-	-	Seoul-teukbyeolsi			
-	36,000	-	-	-	-	-	-	-	Busan-gwangyeoksi			
3,228,100	-	-	-	-	-	-	-	-	Daegu-gwangyeoksi			
-	-	-	-	-	-	-	-	-	Incheon-gwangyeoksi			
-	-	-	-	-	-	-	-	-	Gwangju-gwangyeoksi			
-	-	-	-	-	-	-	-	-	Daejeon-gwangyeoksi			
-	79,971	-	-	-	-	-	-	-	Ulsan-gwangyeoksi			
-	-	-	-	-	-	-	-	-	Sejong-teukbyeoljachisi			
1,486,173	753,938	-	-	-	-	-	-	-	Gyeonggi-do			
-	111,278	-	-	-	-	-	-	-	Gangwon-do			
6,816,554	879,383	-	-	-	-	-	-	-	Chungcheongbuk-do			
46,579,664	1,247,738	1	-	-	-	-	-	-	Chungcheongnam-do			
6,595,404	301,468	1	38.0	38.0	-	-	-	-	Jeollabuk-do			
17,175,111	3,639,861	1	84.4	84.4	-	-	-	-	Jeollanam-do			
25,081,971	5,005,785	-	-	-	-	-	-	-	Gyeongsangbuk-do			
70,190,076	9,470,035	1	595.0	-	595.0	-	-	-	Gyeongsangnam-do			
-	-	-	-	-	-	-	-	-	Jejuteukbyeoljachi-do			

## 1. 농업용수개발사업준공현황 Status of Irrigation Water Development Projects

## 1.1. 합 계 Total

단위 : 면적...헥타아르

금액...천원

시 도	Reservoirs				양(배수)장				
	Paddy Field	사 업 비 Project Cost			개 소 수 No.	준 공 면 적			
		계 Total	국고보조금 Government Subsidy	지 방 비 Local Government Subsidy		계 Total	신 규 Newly	보 강 Upgrading	
									기 타 Others
2 0 0 8	-	73,359,581	63,058,900	10,300,681	43	1,114.4	13.0	1,074.4	
2 0 0 9	-	24,115,157	16,609,594	7,505,563	75	4,126.8	1,079.6	3,023.2	
2 0 1 0	-	54,796,418	41,281,853	13,514,565	47	2,158.1	38.0	2,120.1	
2 0 1 1	-	6,467,000	6,467,000	-	52	2,395.2	87.3	2,307.9	
2 0 1 2	-	8,993,060	5,462,030	3,531,030	66	4,258.5	726.6	3,531.9	
2 0 1 3	-	61,626,386	61,626,386	-	80	2,782.2	513.9	2,268.3	
서울특별시	-	-	-	-	-	-	-	-	
부산광역시	-	-	-	-	-	-	-	-	
대구광역시	-	-	-	-	4	56.8	-	56.8	
인천광역시	-	-	-	-	-	-	-	-	
광주광역시	-	-	-	-	-	-	-	-	
대전광역시	-	-	-	-	-	-	-	-	
울산광역시	-	-	-	-	1	3.0	3.0	-	
세종특별자치시	-	-	-	-	-	-	-	-	
경기도	-	-	-	-	2	-	-	-	
강원도	-	-	-	-	-	-	-	-	
충청북도	-	-	-	-	4	100.2	20.0	80.2	
충청남도	-	44,815,154	44,815,154	-	5	162.2	38.0	124.2	
전라북도	-	6,386,000	6,386,000	-	2	70.0	-	70.0	
전라남도	-	20,036	20,036	-	9	763.0	80.0	683.0	
경상북도	-	-	-	-	20	300.4	39.4	261.0	
경상남도	-	10,405,196	10,405,196	-	33	1,326.6	333.5	993.1	
제주특별자치도	-	-	-	-	-	-	-	-	

주 : 용수개발 준공현황은 사업비 준공이 아닌 현장 준공 후 시설물 등록 기준임

Unit : Area ..... ha  
Cost ...1,000Won

Pumping & Drainage Station						보					
Completed Area			사 업 비 Project Cost			개 소 수 No.	계 Total	Province			
개 답 Conversion to Paddy Field			계 Total	국고보조금 Government Subsidy	지 방 비 Local Government Subsidy						
전 Upland	임 야 Forest	기 타 Others									
27	-	-	46,848,885	38,947,342	7,901,543	6	92.0	2	0	0	8
24	-	-	57,269,377	48,211,101	9,058,276	10	133.3	2	0	0	9
-	-	-	54,902,924	47,824,422	7,078,502	5	22.7	2	0	1	0
-	-	-	113,945,166	105,723,332	8,221,834	10	55.2	2	0	1	1
-	-	-	203,989,728	198,543,059	5,446,669	10	145.5	2	0	1	2
-	-	-	128,006,687	113,004,095	15,002,592	4	9.0	2	0	1	3
-	-	-	-	-	-	-	-	-	Seoul-teukbyeolsi		
-	-	-	-	-	-	-	-	-	Busan-gwangyeoksi		
-	-	-	3,228,100	3,228,100	-	-	-	-	Daegu-gwangyeoksi		
-	-	-	-	-	-	-	-	-	Incheon-gwangyeoksi		
-	-	-	-	-	-	-	-	-	Gwangju-gwangyeoksi		
-	-	-	-	-	-	-	-	-	Daejeon-gwangyeoksi		
-	-	-	50,350	-	50,350	-	-	-	Ulsan-gwangyeoksi		
-	-	-	-	-	-	-	-	-	Sejong-teukbyeoljachisi		
-	-	-	527,040	378,040	149,000	-	-	-	Gyeonggi-do		
-	-	-	-	-	-	3	4.0		Gangwon-do		
-	-	-	6,470,538	6,210,750	259,788	-	-	-	Chungcheongbuk-do		
-	-	-	2,208,349	1,617,110	591,239	-	-	-	Chungcheongnam-do		
-	-	-	134,961	-	134,961	-	-	-	Jeollabuk-do		
-	-	-	20,782,066	17,142,205	3,639,861	-	-	-	Jeollanam-do		
-	-	-	25,923,220	24,841,000	1,082,220	-	-	-	Gyeongsangbuk-do		
-	-	-	68,682,063	59,586,890	9,095,173	1	5.0		Gyeongsangnam-do		
-	-	-	-	-	-	-	-	-	Jejuteukbyeoljachi-do		

## 1. 농업용수개발사업준공현황 Status of Irrigation Water Development Projects

## 1.1. 합 계 Tota

단위 : 면적...헥타아르

금액...천원

시 도	보 Weirs							
	준 공 면 적 Completed Area					사 업 비 Project		
	신 규 Newly	보 강 Upgrading	개 답 Conversion to paddy field			계 Total	국고보조금 Government Subsidy	
			전 Upland	임 야 Forest	기 타 Others			
2 0 0 8	-	92	-	-	-	5,273,488	5,067,194	
2 0 0 9	32	101.3	-	-	-	2,336,968	664,909	
2 0 1 0	2	20.7	-	-	-	379,582	58,500	
2 0 1 1	4	51.2	-	-	-	1,131,623	769,024	
2 0 1 2	25.5	120.0	-	-	-	2,917,863	2,591,335	
<b>2 0 1 3</b>	<b>9.0</b>	<b>-</b>	<b>-</b>	<b>-</b>	<b>-</b>	<b>144,607</b>	<b>45,024</b>	
서울특별시	-	-	-	-	-	-	-	
부산광역시	-	-	-	-	-	-	-	
대구광역시	-	-	-	-	-	-	-	
인천광역시	-	-	-	-	-	-	-	
광주광역시	-	-	-	-	-	-	-	
대전광역시	-	-	-	-	-	-	-	
울산광역시	-	-	-	-	-	-	-	
세종특별자치시	-	-	-	-	-	-	-	
경기도	-	-	-	-	-	-	-	
강원도	4.0	-	-	-	-	80,278	-	
충청북도	-	-	-	-	-	-	-	
충청남도	-	-	-	-	-	-	-	
전라북도	-	-	-	-	-	-	-	
전라남도	-	-	-	-	-	-	-	
경상북도	-	-	-	-	-	-	-	
경상남도	5.0	-	-	-	-	64,329	45,024	
제주특별자치도	-	-	-	-	-	-	-	

주 : 용수개발 준공현황은 사업비 준공이 아닌 현장 준공 후 시설물 등록 기준임

Unit : Area ..... ha  
Cost ...1,000Won

		집 수 암 거										
Cost	개 소 수 No.	준 공 면 적 Completed Area					Province					
지 방 비 Local Government Subsidy		계 Total	신 규 Newly	보 강 Upgrading	개 답 Conversion to							
						전 Upland	임 야 Forest					
206,294	-	-	-	-	-	-	-	-	2	0	0	8
1,672,059	1	25	25	-	-	-	-	-	2	0	0	9
321,082	-	-	-	-	-	-	-	-	2	0	1	0
362,599	-	-	-	-	-	-	-	-	2	0	1	1
326,528	-	-	-	-	-	-	-	-	2	0	1	2
<b>99,583</b>	<b>1</b>	<b>9.0</b>	<b>9.0</b>	<b>-</b>	<b>-</b>	<b>-</b>	<b>-</b>	<b>-</b>	<b>2</b>	<b>0</b>	<b>1</b>	<b>3</b>
-	-	-	-	-	-	-	-	-	-	Seoul-teukbyeolsi		
-	-	-	-	-	-	-	-	-	-	Busan-gwangyeoksi		
-	-	-	-	-	-	-	-	-	-	Daegu-gwangyeoksi		
-	-	-	-	-	-	-	-	-	-	Incheon-gwangyeoksi		
-	-	-	-	-	-	-	-	-	-	Gwangju-gwangyeoksi		
-	-	-	-	-	-	-	-	-	-	Daejeon-gwangyeoksi		
-	-	-	-	-	-	-	-	-	-	Ulsan-gwangyeoksi		
-	-	-	-	-	-	-	-	-	-	Sejong-teukbyeoljachi		
-	-	-	-	-	-	-	-	-	-	Gyeonggi-do		
80,278	-	-	-	-	-	-	-	-	-	Gangwon-do		
-	1	9.0	9.0	-	-	-	-	-	-	Chungcheongbuk-do		
-	-	-	-	-	-	-	-	-	-	Chungcheongnam-do		
-	-	-	-	-	-	-	-	-	-	Jeollabuk-do		
-	-	-	-	-	-	-	-	-	-	Jeollanam-do		
-	-	-	-	-	-	-	-	-	-	Gyeongsangbuk-do		
19,305	-	-	-	-	-	-	-	-	-	Gyeongsangnam-do		
-	-	-	-	-	-	-	-	-	-	Jejuteukbyeoljachi-do		

## 1. 농업용수개발사업준공현황 Status of Irrigation Water Development Projects

## 1.1. 합 계 Tota

단위 : 면적...헥타아르

금액...천원

시 도	Infiltration Gallerys				관 정		
	사 업 비 Project Cost				개 소 수 No.	준 공 면 적	
	Paddy Field	계 Total	국고보조금 Government Subsidy	지 방 비 Local Government Subsidy		계 Total	신 규 Newly
	기 타 Others						
2 0 0 8	-	-	-	-	309	999	-
2 0 0 9	-	31840	-	31840	610	2131.2	1002.7
2 0 1 0	-	-	-	-	216	798.80	392.10
2 0 1 1	-	-	-	-	324	1216.1	566
2 0 1 2	-	-	-	-	440	1,507.4	718.0
2 0 1 3	-	-	-	-	182	679.5	357.8
서울특별시	-	-	-	-	-	-	-
부산광역시	-	-	-	-	2	-	-
대구광역시	-	-	-	-	-	-	-
인천광역시	-	-	-	-	-	-	-
광주광역시	-	-	-	-	-	-	-
대전광역시	-	-	-	-	-	-	-
울산광역시	-	-	-	-	1	8.0	8.0
세종특별자치시	-	-	-	-	-	-	-
경기도	-	-	-	-	29	148.3	93.8
강원도	-	-	-	-	1	3.0	-
충청북도	-	-	-	-	18	57.6	39.6
충청남도	-	-	-	-	19	81.2	50.2
전라북도	-	-	-	-	17	55.0	52.0
전라남도	-	-	-	-	1	3.0	-
경상북도	-	-	-	-	77	267.7	114.2
경상남도	-	-	-	-	17	55.7	-
제주특별자치도	-	-	-	-	-	-	-

주 : 용수개발 준공현황은 사업비 준공이 아닌 현장 준공 후 시설물 등록 기준임

Unit : Area ..... ha  
Cost ...1,000Won

Tube Wells										
Completed Area				사업비 Project Cost			Province			
보강 Upgrading	개답 Conversion to Paddy Field			계 Total	국고보조금 Government Subsidy	지방비 Local Government Subsidy				
	전 Upland	임야 Forest	기타 Others							
976	13	-	10	10,264,227	5,749,343	4,514,884	2	0	0	8
1060	37	9	22.5	26,971,736	12,195,551	14,776,185	2	0	0	9
406.70	-	-	-	8,578,786	1,666,106	6,912,680	2	0	1	0
650.1	-	-	-	9,363,081	3,870,813	5,492,268	2	0	1	1
789.4	-	-	-	15,128,578	5,975,068	9,153,510	2	0	1	2
<b>321.7</b>	<b>-</b>	<b>-</b>	<b>-</b>	<b>8,900,830</b>	<b>2,477,548</b>	<b>6,423,282</b>	<b>2</b>	<b>0</b>	<b>1</b>	<b>3</b>
-	-	-	-	-	-	-	-	Seoul-teukbyeolsi		
-	-	-	-	36,000	-	36,000	-	Busan-gwangyeoksi		
-	-	-	-	-	-	-	-	Daegu-gwangyeoksi		
-	-	-	-	-	-	-	-	Incheon-gwangyeoksi		
-	-	-	-	-	-	-	-	Gwangju-gwangyeoksi		
-	-	-	-	-	-	-	-	Daejeon-gwangyeoksi		
-	-	-	-	29,621	-	29,621	-	Ulsan-gwangyeoksi		
-	-	-	-	-	-	-	-	Sejong-teukbyeoljachi		
54.5	-	-	-	1,713,071	1,108,133	604,938	-	Gyeonggi-do		
3.0	-	-	-	31,000	-	31,000	-	Gangwon-do		
18.0	-	-	-	1,225,399	605,804	619,595	-	Chungcheongbuk-do		
31.0	-	-	-	803,899	147,400	656,499	-	Chungcheongnam-do		
3.0	-	-	-	375,911	209,404	166,507	-	Jeollabuk-do		
3.0	-	-	-	12,870	12,870	-	-	Jeollanam-do		
153.5	-	-	-	4,164,536	240,971	3,923,565	-	Gyeongsangbuk-do		
55.7	-	-	-	508,523	152,966	355,557	-	Gyeongsangnam-do		
-	-	-	-	-	-	-	-	Jejutekbyeoljachi-do		

## 1.2. 시군관할 Operated by Si and Gun

단위:면적...헥타아르 1.2.1 저수지 Reservoirs

금액...천원

시 군	지 구 명 Name of Project Unit	인가년월일 Date of Establishment Authorized	공사기간 Construction Period	인가면적 Planned Development Area	준 공 면 적		
					계 Total	신 규 Newly	보 강 Upgrading
준공지구 없음							



Unit : Area ..... ha

Cost ...1,000Won

Completed Area			사업비 Project Cost				Administrative Division
개답 Conversion to Paddy Field			계 Total	국고보조금 Government Subsidy	지방비 Local Government Subsidy	기타 Others	
전 Upland	임야 Forest	기타 Others					

## 1.2. 시군관할 Operated by Si and Gun

단위:면적...헥타아르 1.2.1 저수지 Reservoirs

금액...천원

시 군	수원공명 Name of Facilities	유역면적 Catchment Area	홍 수 량 Flood Discharge (m3/s)	만수면적 Area of Full Water	유효저수량 Effective Storage Capacity (천톤)	제 당 Dam		
						높 이 Height (m)	길 이 Length (m)	형 식 Type
준공지구 없음								

Unit : Area ..... ha

Cost ...1,000Won

여수토 연장 Length of Spilway (m)	방수로 연장 Length of Waste Channel (m)	용수로 Irrigation Canal						Administrative Division
		간 선 Main		지 선 Second		지 거 Field Feeder		
		토 공 Earth- Works (m)	공작물 Structures (m)	토 공 Earth- Works (m)	공작물 Structures (m)	토 공 Earth- Works (m)	공작물 Structures (m)	

## 1.2. 시군관할 Operated by Si and Gun

단위:면적...헥타아르 1.2.2 양(배)수장 Pumping &amp; Drainage Station

금액...천원

시 군	지 구 명 Name of Project Unit	인가년월일 Date of Establishment Authorized	공사기간 Construction Period	인가면적 Planned Development Area	준 공 면 적		
					계 Total	신 규 Newly	보 강 Upgrading
<b>총 계</b>	<b>62</b>			<b>1,280.6</b>	<b>1,052.8</b>	<b>250.1</b>	<b>802.7</b>
<b>대구광역시</b>	<b>3</b>			-	-	-	-
달 성 군	문산상시	2013.03.12	2012.03.12~2013.03.12	-	-	-	-
	매곡상시	2013.03.12	2012.03.12~2013.12.12	-	-	-	-
	봉촌상시	2013.03.12	2012.03.12~2013.12.12	-	-	-	-
<b>울산광역시</b>	<b>1</b>			<b>3.0</b>	<b>3.0</b>	<b>3.0</b>	-
울 주 군	탑골	2013.02.25	2013.03.04~2013.07.02	3.0	3.0	3.0	-
<b>경기도</b>	<b>2</b>			-	-	-	-
화 성 시	쌍학리	2013.07.19	2013.03.28~2013.07.19	-	-	-	-
	상신리	2013.12.13	2013.04.15~2013.12.13	-	-	-	-
<b>충청북도</b>	<b>3</b>			<b>45.2</b>	<b>45.2</b>	<b>20.0</b>	<b>25.2</b>
청 원 군	운암2	2013.11.20	2013.06.27~2013.11.08	20.0	20.0	20.0	-
	사정(간이)	2012.08.30	2012.10.30~2013.03.10	8.2	8.2	-	8.2
보 은 군	수문	2012.03.24	2012.03.24~2013.03.24	17.0	17.0	-	17.0
<b>충청남도</b>	<b>3</b>			<b>49.5</b>	<b>49.5</b>	<b>38.0</b>	<b>11.5</b>
공 주 시	운암	2013.06.23	2013.06.25~2013.10.24	38.0	38.0	38.0	-
예 산 군	방죽골	2012.11.19	2012.11.19~2013.04.02	5.8	5.8	-	5.8
	구례	2012.12.08	2012.12.10~2013.09.11	5.7	5.7	-	5.7
<b>전라남도</b>	<b>5</b>			<b>380.0</b>	<b>380.0</b>	<b>80.0</b>	<b>300.0</b>
광 양 시	중도	2009.01.21	2009.01.21~2013.12.30	178.0	178.0	-	178.0
	금동	2009.01.21	2009.01.21~2013.12.30	55.0	55.0	-	55.0
영 광 군	신성1	2011.11.14	2011.12.28~2013.12.26	40.0	40.0	40.0	-
	신성2	2012.08.28	2012.11.28~2013.05.29	40.0	40.0	40.0	-
	월평	2012.08.28	2012.11.02~2013.06.18	67.0	67.0	-	67.0
<b>경상북도</b>	<b>20</b>			<b>566.1</b>	<b>300.4</b>	<b>39.4</b>	<b>261.0</b>
김 천 시	광천지구	2007.08.02	2007.11.01~2013.05.16	245.0	245.0	-	245.0
구 미 시	황산	2008.03.27	2008.03.27~2013.05.31	71.7	-	-	-
	북산3	2013.03.26	2013.03.26~2013.06.04	5.0	-	-	-
	하만	2013.10.11	2013.10.11~2013.12.26	4.0	-	-	-
	대망왕산골	2013.04.01	2013.04.01~2013.05.30	4.0	-	-	-
	써리들	2013.03.15	2013.03.15~2013.11.29	-	-	-	-

주 : 양(배)수장 준공현황은 사업비 준공이 아닌 현장 준공 후 시설물 등록 기준임



## 1.2. 시군관할 Operated by Si and Gun

단위:면적...헥타아르 1.2.2 양(배)수장 Pumping &amp; Drainage Station

금액...천원

시 군	수원공명 Name of Facilities	양배수 구분 Use	유역면적 Catchment Area	갈수량 Flood Discharge (m <sup>3</sup> /s)	양수량 Pumpage (m <sup>3</sup> /s)	양 정 Lift Head		원동기 Engine	
						전양정 Total Lift Head (m)	실양정 Actual Lift Head (m)	동 력 kw	대 수 No.
<b>총 계</b>	<b>62</b>		-	-	<b>1,690.0</b>	-	-	<b>5,895</b>	<b>68</b>
<b>대구광역시</b>	<b>3</b>		-	-	<b>3.4</b>	-	-	<b>1,410</b>	<b>7</b>
달 성 군	문산상시	배수	-	-	1.5	-	-	700	2
	매곡상시	배수	-	-	0.4	-	-	110	2
	봉촌상시	배수	-	-	1.5	-	-	600	3
<b>울산광역시</b>	<b>1</b>		-	-	-	-	-	-	-
울 주 군	탑골양수장	양수	-	-	-	-	-	-	-
<b>경기도</b>	<b>2</b>		-	-	<b>0.1</b>	-	-	<b>120</b>	<b>4</b>
화 성 시	쌍학리	양수	-	-	0.0	-	-	60	2
	상신리	양수	-	-	0.1	-	-	60	2
<b>충청북도</b>	<b>3</b>		-	-	<b>817.0</b>	-	-	<b>109</b>	<b>6</b>
청 원 군	운암2	양수	20.0	-	400.0	-	-	22	2
	사정(간이)	배수	-	-	400.0	-	-	57	3
보 은 군	수문	양수	17.0	-	17.0	85	85	30	1
<b>충청남도</b>	<b>3</b>		-	-	<b>0.0</b>	-	-	<b>97</b>	<b>4</b>
공 주 시	운암	양수	38.0	-	0.0	60	40	30	1
예 산 군	방죽골	양수	5.8	-	-	-	-	30	2
	구례	양수	5.7	-	-	-	-	37	1
<b>전라남도</b>	<b>5</b>		-	-	<b>14.5</b>	-	-	<b>1,470</b>	<b>7</b>
광 양 시	중도	배수	922.0	-	11.0	7	7	1,200	4
	금동	배수	225.0	-	3.0	6	6	270	3
영 광 군	신성1	양수	40.0	-	0.1	-	-	-	-
	신성2	양수	40.0	-	0.1	-	-	-	-
	월평	양수	67.0	-	0.3	-	-	-	-
<b>경상북도</b>	<b>20</b>		-	-	<b>271.2</b>	-	-	<b>1,324</b>	<b>23</b>
김 천 시	광천지구	배수	-	-	17.5	6	4	-	-
구 미 시	황산	배수	195.0	-	3.2	-	-	275	3
	북산3	양수	5.0	-	0.0	-	-	50	1
	하만	양수	4.0	-	0.0	-	-	25	1
	대망왕산골	양수	4.0	-	0.0	-	-	10	1
	씨리들	양수	-	-	-	-	-	20	1

주 : 양(배)수장 준공현황은 사업비 준공이 아닌 현장 준공 후 시설물 등록 기준임

Unit : Area ..... ha

Cost ...1,000Won

펌프 Pump		용수로 Irrigation Canal						Administrative Division
구경 Dia. (mm)	대수 No.	간선 Main		지선 Second		지거 Field Feeder		
		토공 Earth- Works (m)	공작물 Structures (m)	토공 Earth- Works (m)	공작물 Structures (m)	토공 Earth- Works (m)	공작물 Structures (m)	
-	126	-	1,641	-	-	-	-	- Total
-	7	-	-	-	-	-	-	- Daegu-gwangyeoksi
600	2	-	-	-	-	-	-	- Dalseong-gun
300	2	-	-	-	-	-	-	-
500	3	-	-	-	-	-	-	-
-	-	-	-	-	-	-	-	- Ulsan-gwangyeoksi
-	-	-	-	-	-	-	-	- Ulju-gun
-	3	-	-	-	-	-	-	- Gyeonggi-do
80	2	-	-	-	-	-	-	- Hwaseong-si
200	1	-	-	-	-	-	-	-
-	6	-	600	-	-	-	-	- Chungcheongbuk-do
200	2	-	600	-	-	-	-	- Cheongwon-gun
300	3	-	-	-	-	-	-	-
150	1	-	-	-	-	-	-	- Boeun-gun
-	1	-	-	-	-	-	-	- Chungcheongnam-do
150	1	-	-	-	-	-	-	- Gongju-si
-	-	-	-	-	-	-	-	- Yesan-gun
-	-	-	-	-	-	-	-	-
-	13	-	1,041	-	-	-	-	- Jeollanam-do
1,200	4	-	-	-	-	-	-	- Gwangyang-si
700	3	-	-	-	-	-	-	-
250	2	-	426	-	-	-	-	- Yeonggwang-gun
250	2	-	426	-	-	-	-	-
150	2	-	189	-	-	-	-	-
-	63	-	-	-	-	-	-	- Gyeongsangbuk-do
1,350	40	-	-	-	-	-	-	- Gimcheon-si
800	3	-	-	-	-	-	-	- Gumi-si
150	1	-	-	-	-	-	-	-
125	1	-	-	-	-	-	-	-
80	1	-	-	-	-	-	-	-
150	1	-	-	-	-	-	-	-

## 1.2. 시군관할 Operated by Si and Gun

## 단위:면적...헥타아르 1.2.2 양(배)수장 Pumping &amp; Drainage Station

금액...천원

시 군	지 구 명 Name of Project Unit	인가년월일 Date of Establishment Authorized	공사기간 Construction Period	인가면적 Planned Development Area	준 공 면 적		
					계 Total	신 규 Newly	보 강 Upgrading
	내고	2008.03.27	2008.03.27~2013.05.31	49.6	-	-	-
	북산	2008.03.27	2008.03.27~2013.05.31	61.3	-	-	-
	신촌	2008.03.27	2008.03.27~2013.05.31	50.1	-	-	-
	도룡골	2013.03.25	2013.03.25~2013.05.23	3.0	-	-	-
	안곡(송정들)	2013.10.16	2013.10.16~2013.12.26	4.0	-	-	-
	지산	2013.10.10	2013.10.10~2013.12.31	5.0	-	-	-
상 주 시	삼거리보	2013.01.01	2013.04.12~2013.07.10	10.4	10.4	10.4	-
문 경 시	갈전	2002.12.01	2013.03.12~2013.03.12	-	3.0	3.0	-
	숫들	1970.12.01	2013.03.12~2013.03.12	13.0	5.0	5.0	-
	대상	1982.12.01	1982.01.01~2013.03.12	6.0	3.0	3.0	-
의 성 군	월소	2013.04.03	2013.04.03~2013.12.23	5.0	5.0	-	5.0
	안사	2013.04.03	2013.04.03~2013.06.12	5.0	5.0	-	5.0
	쌍계	2013.04.30	2013.08.14~2013.11.11	6.0	6.0	-	6.0
예 천 군	장판들	2013.01.24	2013.08.05~2013.11.12	18.0	18.0	18.0	-
경 상 남 도	<b>25</b>			<b>236.8</b>	<b>274.7</b>	<b>69.7</b>	<b>205.0</b>
진 주 시	문산쑥밭	2013.05.21	2013.05.21~2013.11.21	15.0	15.0	-	15.0
	문산이곡	2013.05.21	2013.05.21~2013.05.21	-	-	-	-
	문산사평들	2013.05.21	2013.05.21~2013.11.21	14.0	14.0	-	14.0
	오목골간이	2013.05.22	2013.05.22~2013.10.22	-	-	-	-
	대골간이	2013.05.22	2013.05.22~2013.10.22	-	-	-	-
	대호	2013.05.22	2013.05.22~2013.12.22	-	-	-	-
	용두산2	2013.05.22	2013.05.22~2013.11.22	-	-	-	-
	용두산3	2013.05.22	2013.05.22~2013.11.22	-	-	-	-
	장곡간이	2013.05.22	2013.05.22~2013.09.22	-	-	-	-
	덕계보2	2013.05.22	2013.05.22~2013.08.22	17.0	17.0	17.0	-
	사동	2013.05.22	2013.05.22~2013.12.22	-	-	-	-
밀 양 시	차현	2010.12.31	2010.02.21~2013.08.30	86.7	86.7	-	86.7
의 령 군	만하	2012.04.04	2012.01.17~2013.01.16	7.5	7.5	-	7.5
함 안 군	연꽃테마공원	2010.08.01	2010.09.09~2013.09.10	-	-	-	-
	큰늪실	2012.01.01	2012.06.20~2013.12.26	-	-	-	-
고 성 군	화산지구	2013.01.01	2013.03.30~2013.04.30	5.0	5.0	5.0	-

주 : 양(배)수장 준공현황은 사업비 준공이 아닌 현장 준공 후 시설물 등록 기준임



Unit : Area ..... ha

Cost ...1,000Won

Completed Area			사 업 비 Project Cost				Administrative Division
개답 Conversion to Paddy Field			계 Total	국고보조금 Government Subsidy	지 방 비 Local Government Subsidy	기타 Others	
전 Upland	임 야 Forest	기 타 Others					
-	-	-	3,364,206	3,364,206	-	-	
-	-	-	3,143,285	3,143,285	-	-	
-	-	-	3,055,424	3,055,424	-	-	
-	-	-	40,000	-	40,000	-	
-	-	-	58,000	-	58,000	-	
-	-	-	34,220	-	34,220	-	
-	-	-	200,000	-	200,000	-	Sangju-si
-	-	-	-	-	-	-	Mungyeong-si
-	-	-	30,000	-	30,000	-	
-	-	-	150,000	-	150,000	-	
-	-	-	50,000	-	50,000	-	Uiseong-gun
-	-	-	50,000	-	50,000	-	
-	-	-	70,000	-	70,000	-	
-	-	-	190,000	-	190,000	-	Yecheon-gun
-	-	-	<b>18,824,066</b>	<b>9,728,893</b>	<b>9,095,173</b>	-	<b>Gyeongsangnam-do</b>
-	-	-	-	-	-	-	Jinju-si
-	-	-	-	-	-	-	
-	-	-	-	-	-	-	
-	-	-	-	-	-	-	
-	-	-	-	-	-	-	
-	-	-	-	-	-	-	
-	-	-	-	-	-	-	
-	-	-	-	-	-	-	
-	-	-	-	-	-	-	
-	-	-	3,886,000	3,073,826	812,174	-	Miryang-si
-	-	-	1,703,000	851,500	851,500	-	Uiryeong-gun
-	-	-	10,700,000	4,600,000	6,100,000	-	Haman-gun
-	-	-	200,000	-	200,000	-	
-	-	-	40,000	-	40,000	-	Goseong-gun

## 1.2. 시군관할 Operated by Si and Gun

단위:면적...헥타아르 1.2.2 양(배)수장 Pumping &amp; Drainage Station

금액...천원

시 군	수원공명 Name of Facilities	양배수 구분 Use	유역면적 Catchment Area	갈수량 Flood Discharge (m <sup>3</sup> /s)	양수량 Pumpage (m <sup>3</sup> /s)	양 정 Lift Head		원동기 Engine		
						전양정 Total Lift Head (m)	실양정 Actual Lift Head (m)	동 력 kw	대 수 No.	
상 주 시	내고	배수	318.0	-	4.8	-	-	375	3	
	북산	배수	185.0	-	3.2	-	-	275	3	
	신촌	배수	131.0	-	2.2	-	-	187	3	
	도룡골	양수	3.0	-	0.0	-	-	30	1	
	안곡(송정들)	양수	4.0	-	0.0	-	-	30	1	
	지산	양수	5.0	-	0.0	-	-	8	1	
	삼거리보	양수	10.4	-	0.1	-	-	-	-	
	문 경 시	갈전	양수	-	-	-	-	-	8	1
		숫들	양수	13.0	-	0.0	-	-	8	1
		대상	양수	6.0	-	0.0	-	-	8	1
의 성 군	월소	양수	-	-	0.0	-	-	-	-	
	안사	양수	-	-	0.0	-	-	-	-	
	쌍계	양수	-	-	0.0	-	-	-	-	
예 천 군	장관들	양수	-	-	240.0	-	-	15	1	
경 상 남 도	25		-	-	583.8	-	-	1,365	17	
진 주 시	문산쭉밭	배수	-	-	0.2	-	-	60	2	
	문산이곡	배수	-	-	1.8	-	-	102	2	
	문산사평들	배수	-	-	-	-	-	80	3	
	오목골간이	양수	-	-	-	-	-	-	-	
	대골간이	양수	-	-	-	-	-	-	-	
	대호	양수	-	-	-	-	-	-	-	
	용두산2	양수	-	-	-	-	-	-	-	
	용두산3	양수	-	-	-	-	-	-	-	
	장곡간이	양수	-	-	-	-	-	-	1	
	덕계보2	양수	-	-	-	-	-	-	-	
	사동	양수	-	-	-	-	-	3	1	
밀 양 시	차현	배수	-	-	570.0	5	3	660	2	
의 령 군	만하	배수	7.5	-	-	-	-	-	-	
함 안 군	연꽃테마공원	배수	-	-	0.7	-	-	-	-	
	큰늪실	배수	-	-	0.3	-	-	-	-	
고 성 군	화산지구	양수	5.0	-	-	-	-	-	-	

주 : 양(배)수장 준공현황은 사업비 준공이 아닌 현장 준공 후 시설물 등록 기준임



## 1.2. 시군관할 Operated by Si and Gun

단위:면적...헥타아르 1.2.2 양(배)수장 Pumping &amp; Drainage Station

금액...천원

시 군	지 구 명 Name of Project Unit	인가년월일 Date of Establishment Authorized	공사기간 Construction Period	인가면적 Planned Development Area	준 공 면 적		
					계 Total	신 규 Newly	보 강 Upgrading
하 동 군	선동	2013.01.01	2013.03.30~2013.12.30	5.8	5.8	5.8	-
	동산	2013.02.14	2012.02.27~2013.02.14	25.0	25.0	-	25.0
	하남	2012.12.14	2012.12.28~2013.06.20	10.0	10.0	-	10.0
합 양 군	구곡	2013.02.14	2013.02.17~2013.07.12	10.0	10.0	-	10.0
	상백2	2013.08.31	2013.08.31~2013.12.28	4.0	-	-	-
합 천 군	건태	2012.03.09	2012.04.06~2013.06.19	-	17.5	17.5	-
	청현	2013.02.09	2013.03.25~2013.12.13	-	17.7	17.7	-
	의원동	2013.02.21	2013.02.21~2013.02.21	-	6.7	6.7	-
	덕곡상시	2013.02.21	2013.02.21~2013.02.21	36.8	36.8	-	36.8

주 : 양(배)수장 준공현황은 사업비 준공이 아닌 현장 준공 후 시설물 등록 기준임



## 1.2. 시군관할 Operated by Si and Gun

단위:면적...헥타아르 1.2.2 양(배)수장 Pumping &amp; Drainage Station

금액...천원

시 군	수원공명 Name of Facilities	양배수 구분 Use	유역면적 Catchment Area	갈수량 Flood Discharge (m <sup>3</sup> /s)	양수량 Pumpage (m <sup>3</sup> /s)	양 정 Lift Head		원동기 Engine	
						전양정 Total Lift Head (m)	실양정 Actual Lift Head (m)	동 력 kw	대 수 No.
하 동 군	선동	양수	5.8	-	-	-	-	-	-
	동산	배수	-	-	1.1	3	2	110	2
	하남	배수	75.6	-	0.8	7	6	240	2
합 양 군	구곡	배수	10.5	-	-	5	3	110	2
	상백2	양수	-	-	5.6	-	-	-	-
합 천 군	건태	양수	-	-	2.6	-	-	-	-
	청현	양수	-	-	-	137	-	-	-
	의원동	양수	-	-	-	-	-	-	-
	덕곡상시	배수	-	-	0.8	-	-	-	-

주 : 양(배)수장 준공현황은 사업비 준공이 아닌 현장 준공 후 시설물 등록 기준임

Unit : Area ..... ha

Cost ...1,000Won

펌프 Pump		용수로 Irrigation Canal						Administrative Division
구경	대수	간선 Main		지선 Second		지거 Field Feeder		
Dia. (mm)	No.	토공 Earth-Works (m)	공작물 Structures (m)	토공 Earth-Works (m)	공작물 Structures (m)	토공 Earth-Works (m)	공작물 Structures (m)	
-	-	-	-	-	-	-	-	-
700	2	-	-	-	-	-	-	- Hadong-gun
800	2	-	-	-	-	-	-	-
600	2	-	-	-	-	-	-	-
-	-	-	-	-	-	-	-	- Hamyang-gun
150	1	-	-	-	-	-	-	- Hapcheon-gun
150	1	-	-	-	-	-	-	-
100	1	-	-	-	-	-	-	-
500	3	-	-	-	-	-	-	-

## 1.2. 시군관할 Operated by Si and Gun

단위:면적...헥타아르 1.2.3 보 Weirs

금액...천원

시 군	지 구 명 Name of Project Unit	인가년월일 Date of Establishment Authorized	공사기간 Construction Period	인가면적 Planned Development Area	준 공 면 적		
					계 Total	신 규 Newly	보 강 Upgrading
총 계	4			9.0	9.0	9.0	-
강 원 도	3			4.0	4.0	4.0	-
원 주 시	점말	2013.03.18	2013.03.18~2013.06.14	1.0	1.0	1.0	-
	광격7	2013.03.18	2013.03.18~2013.06.03	1.0	1.0	1.0	-
홍 천 군	떼네	2013.02.04	2013.02.04~2013.05.04	2.0	2.0	2.0	-
경 상 남 도	1			5.0	5.0	5.0	-
함 양 군	옥환	2013.03.22	2013.03.22~2013.11.28	5.0	5.0	5.0	-

주 : 보 준공현황은 사업비 준공이 아닌 현장 준공 후 시설물 등록 기준임



Unit : Area ..... ha

Cost ...1,000Won

Completed Area			사 업 비 Project Cost				Administrative Division
개답 Conversion to Paddy Field			계 Total	국고보조금 Government Subsidy	지 방 비 Local Government Subsidy	기타 Others	
전 Upland	임 야 Forest	기 타 Others					
-	-	-	144,607	45,024	99,583	-	
-	-	-	80,278	-	80,278	-	<b>Gangwon-do</b>
-	-	-	30,351	-	30,351	-	Wonju-si
-	-	-	30,000	-	30,000	-	
-	-	-	19,927	-	19,927	-	Hongcheon-gun
-	-	-	64,329	45,024	19,305	-	<b>Gyeongsangnam-do</b>
-	-	-	64,329	45,024	19,305	-	Hamyang-gun

## 1.2. 시군관할 Operated by Si and Gun

단위:면적...헥타아르 1.2.3 보 Weirs

금액...천원

시 군	수원공명 Name of Facilities	유역면적 Catchment Area	갈수량 Flood Discharge (m <sup>3</sup> /s)	취수량 Rumpage (m <sup>3</sup> /s)	하상구배 Riverbed Slope	언 체		
						높 이 Height (m)	길 이 Length (m)	조절문비
								규격 Size
총 계	4	-	-	-	-	-	-	-
강 원 도	3	-	-	-	-	-	-	-
원 주 시	점말	-	-	-	-	-	-	5
	광격7	-	-	-	-	-	-	5
홍 천 군	떼네	-	-	-	-	1	8	
경 상 남 도	1	-	-	-	-	-	-	-
함 양 군	옥환	5	-	-	-	1	4	

주 : 보 준공현황은 사업비 준공이 아닌 현장 준공 후 시설물 등록 기준임



## 1.2. 시군관할 Operated by Si and Gun

단위:면적헥타아르

## 1.2.4 집수암거 Infiltration Gallery

금액...천원

시 군	지 구 명 Name of Project Unit	인가년월일 Date of Establishment Authorized	공사기간 Construction Period	인가면적 Planned Development Area	준 공 면 적		
					계 Total	신 규 Newly	보 강 Upgrading
총 계	1			9.0		9.0	
충 청 북 도	1			9.0	-	9.0	-
청 원 군	황청	2013-01-25	2012.03.20~2013.06.01	9.0	-	9.0	-

Unit : Area ... ha

Cost ...1,000Won

Completed Area			사 업 비 Project Cost				Administrative Division
개답 Conversion to Paddy Field			계 Total	국고보조금 Government Subsidy	지 방 비 Local Government Subsidy	기타 Others	
전 Upland	임 야 Forest	기 타 Others					
-	-	9.0					- Total
-	-	9.0					- Chungcheongbuk-do
-	-	9.0					- Cheongwon-gun

## 1.2. 시군관할 Operated by Si and Gun

단위:면적헥타아르 1.2.4 집수암거 Infiltration Gallery

금액...천원

시 군	수원공명 Name of Facilities	유역면적 Catchment Area	집수량 Flood Discharge (m <sup>3</sup> /s)	입 도 Pumpage (m <sup>3</sup> /s)	관 체			양수기
					관 경 Pipe Diameter (mm)	깊 이 Depth (m)	길 이 Length (m)	펌프구경 Pump Dia (mm)
총 계	1	9.0	300.0		80	7	6	80
충 청 북 도	1	9.0	300.0		80	7	6	80
청 원 군	황청	9.0	300.0		80	7	6	80

Unit : Area ..... ha

Cost ...1,000Won

Pump 원동기 마력수  Engine (HP)	양수량  Pumpage (m <sup>3</sup> /s)	용수로 Irrigation Canal						Administrative Division
		간선 Main		지선 Second		지거 Field Feeder		
		토공 Earth- Works (m)	공작물 Structures (m)	토공 Earth- Works (m)	공작물 Structures (m)	토공 Earth- Works (m)	공작물 Structures (m)	
7.5	2	-	7.5	-	-	-	-	- Total
7.5	2	-	7.5	-	-	-	-	- Chungcheongbuk-do
7.5	2	-	7.5	-	-	-	-	- Cheongwon-gun

## 1.2. 시군관할 Operated by Si and Gun

단위:면적...헥타아르 1.2.5 관정 Tube wells

금액...천원

시 군	수원공명 Name of Facilities	준공면적 Completed Area			사 업 비	
		계 Total	신 규 Newly	보 강 Upgrading	계 Total	국고 보조금 Govern ment Subsidy
<b>총 계</b>	<b>180</b>	<b>673.5</b>	<b>357.8</b>	<b>315.7</b>	<b>8,801,006</b>	<b>2,464,678</b>
부 산 광 역 시	2	-	-	-	36,000	-
기 장 군	임곡(276-2)	-	-	-	18,000	-
	광산	-	-	-	18,000	-
울 산 광 역 시	1	8.0	8.0	-	29,621	-
북 구	천곡윤화평들	8.0	8.0	-	29,621	-
경 기 도	29	148.3	93.8	54.5	1,713,071	1,108,133
부 천 시	고강(관정)	3.0	3.0	-	35,000	-
안 산 시	전감	3.7	3.7	-	50,325	27,628
	신길1037-36	3.6	3.6	-	50,325	27,628
이 천 시	와현692-4	5.0	5.0	-	60,000	42,000
	풍계641	5.0	5.0	-	60,000	42,000
	주당1369	5.0	5.0	-	60,000	42,000
	남정528	5.0	5.0	-	60,000	42,000
	안평29-4	5.0	5.0	-	60,000	42,000
	표교275	5.0	5.0	-	60,000	42,000
	고담동200	5.0	5.0	-	60,000	42,000
	모전318	5.0	5.0	-	60,000	42,000
	송라548	5.0	5.0	-	60,000	42,000
안 성 시	기좌	4.0	-	4.0	60,000	48,000
	개산	5.0	-	5.0	60,000	-
	송정	12.0	-	12.0	100,000	70,000
	신흥	7.0	-	7.0	60,000	48,000
	용현	7.0	-	7.0	60,000	-
	주정	4.5	-	4.5	60,000	48,000
	기술	4.0	-	4.0	60,000	48,000
	옥산	8.0	-	8.0	100,000	70,000
	건지	4.0	4.0	-	60,000	30,000
포 천 시	자작(509)	3.0	-	3.0	60,000	30,000
여 주 시	전북2	5.0	5.0	-	60,000	47,400
	현수2	5.0	5.0	-	60,000	47,400
	광대1	5.0	5.0	-	60,000	47,400

주 : 관정 준공현황은 사업비 준공이 아닌 현장 준공 후 시설물 등록 기준임



Unit : Area ..... ha

Cost ...1,000Won

Project Cost		시설구분 Irrigation Source	직 경 Diameter (mm)	채수량 Amount Of Water Attained (m <sup>3</sup> /Day)	심 도 Depth (m)	Administrative Division
지방비 Local Government Subsidy	기 타 Others					
6,313,578	22,750		-	36,209	-	<b>Total</b>
36,000	-		-	330	-	<b>Busan-gwangyeoksi</b>
18,000	-	충적	-	150	120	Gijang-gun
18,000	-	충적	-	180	120	
29,621	-		-	500	-	<b>Ulsan-gwangyeoksi</b>
29,621	-	암반	50	500	100	Buk-gu
582,188	22,750		-	4,620	-	<b>Gyeonggi-do</b>
12,250	22,750	암반	200	130	60	Bucheon-si
22,697	-	암반	200	300	120	Ansan-si
22,697	-	암반	200	100	120	
18,000	-	암반	200	180	100	Icheon-si
18,000	-	암반	200	150	105	
18,000	-	암반	200	150	110	
18,000	-	암반	200	180	100	
18,000	-	암반	200	180	110	
18,000	-	암반	200	180	100	
18,000	-	암반	200	180	100	
18,000	-	암반	200	150	100	
18,000	-	암반	200	180	110	
12,000	-	암반	250	150	100	Anseong-si
60,000	-	암반	250	150	100	
30,000	-	암반	250	150	100	
12,000	-	암반	250	150	100	
60,000	-	암반	250	150	100	
12,000	-	암반	250	150	100	
12,000	-	암반	250	150	100	
30,000	-	암반	250	150	100	
30,000	-	암반	250	150	110	
30,000	-	암반	200	300	88	Pocheon-si
12,600	-	암반	200	120	100	Yeosu-si
12,600	-	암반	200	150	80	
12,600	-	암반	200	130	100	

## 1.2. 시군관할 Operated by Si and Gun

단위:면적...헥타아르 1.2.5 관정 Tube wells

금액...천원

시 군	수원공명 Name of Facilities	준공면적 Completed Area			사 업 비	
		계 Total	신 규 Newly	보 강 Upgrading	계 Total	국고 보조금 Govern ment Subsidy
여 주 시	상활1	5.0	5.0	-	60,000	47,400
	금사1	5.0	5.0	-	6,000	4,740
	외룡3	5.0	5.0	-	60,000	47,400
강 원 도	연 천 군 늘목3	4.5	4.5	-	51,421	41,137
	1	3.0	-	3.0	31,000	-
충 청 북 도	양 양 군 침교1	3.0	-	3.0	31,000	-
	18	57.6	39.6	18.0	1,225,399	605,804
계 천 시	도전 1006	3.0	3.0	-	55,000	-
	덕곡 444-5	3.0	3.0	-	260,250	208,350
	청 원 군 문의산덕380	3.0	3.0	-	50,000	-
	보 은 군 봉계	3.0	3.0	-	48,000	24,000
	오천1	3.0	3.0	-	103,410	-
	화전	3.0	3.0	-	40,676	-
	적암	3.0	3.0	-	32,154	-
	눌곡	3.0	3.0	-	48,000	24,000
	사직	3.0	3.0	-	48,000	24,000
	탁주	3.0	3.0	-	48,000	24,000
	오천	3.0	3.0	-	46,590	37,270
	옥 천 군	수목	4.0	-	4.0	70,239
동평		3.0	-	3.0	52,504	26,252
중미2		5.0	-	5.0	67,910	44,080
영 동 군	가곡478	3.0	-	3.0	54,666	43,732
진 천 군	금암2	3.6	3.6	-	75,000	37,500
	계산2	3.0	3.0	-	75,000	37,500
단 양 군	어상천-8	3.0	-	3.0	50,000	40,000
충 청 남 도	19	81.2	50.2	31.0	803,899	147,400
공 주 시	옥성54-9	3.0	3.0	-	-	-
아 산 시	세출리 132-1	3.0	-	3.0	50,000	-
	궁화리 5-3	3.0	-	3.0	50,000	-
	갈산리 730-1	3.0	-	3.0	50,000	-
	회룡리 246-1	3.0	-	3.0	50,000	40,000
	행목리 453-33	3.0	-	3.0	50,000	40,000

주 : 관정 준공현황은 사업비 준공이 아닌 현장 준공 후 시설물 등록 기준임

Unit : Area ..... ha

Cost ...1,000Won

Project Cost		시설구분 Irrigation Source	직 경 Diameter (mm)	채수량 Amount Of Water Attained (m <sup>3</sup> /Day)	심 도 Depth (m)	Administrative Division
지방비 Local Government Subsidy	기 타 Others					
12,600	-	암반	200	120	100	
1,260	-	암반	200	160	100	
12,600	-	층적	200	130	90	
10,284	-	암반	40	100	120	Yeoncheon-gun
<b>31,000</b>	-		-	<b>90</b>	-	<b>Gangwon-do</b>
31,000	-	암반	250	90	100	Yangyang-gun
<b>619,595</b>	-		-	<b>2,825</b>	-	<b>Chungcheongbuk-do</b>
55,000	-	암반	250	140	98	Jecheon-si
51,900	-	층적	250	250	150	
50,000	-	암반	250	140	90	Cheongwon-gun
24,000	-	암반	250	150	60	Boeun-gun
103,410	-	암반	250	150	80	
40,676	-	암반	250	150	60	
32,154	-	암반	250	-	60	
24,000	-	층적	250	150	3	
24,000	-	암반	250	150	60	
24,000	-	암반	250	150	60	
9,320	-	암반	250	150	120	
35,119	-	암반	250	150	230	Okcheon-gun
26,252	-	암반	250	250	42	
23,830	-	암반	250	205	48	
10,934	-	암반	50	190	160	Yeongdong-gun
37,500	-	암반	250	150	210	Jincheon-gun
37,500	-	암반	250	150	250	
10,000	-	암반	50	150	80	Danyang-gun
<b>656,499</b>	-		-	<b>3,522</b>	-	<b>Chungcheongnam-do</b>
-	-	층적	250	330	130	Gongju-si
50,000	-	암반	250	150	120	Asan-si
50,000	-	암반	250	150	120	
50,000	-	암반	250	150	120	
10,000	-	암반	250	150	120	
10,000	-	암반	250	150	120	

## 1.2. 시군관할 Operated by Si and Gun

단위:면적...헥타아르 1.2.5 관정 Tube wells

금액...천원

시 군	수원공명 Name of Facilities	준공면적 Completed Area			사 업 비		
		계 Total	신 규 Newly	보 강 Upgrading	계 Total	국고 보조금 Govern ment Subsidy	
당 진 시	성북	5.0	-	5.0	50,000	-	
	장정	5.0	-	5.0	50,000	-	
	사관	5.3	5.3	-	52,499	-	
부 여 군	청포1	3.0	-	3.0	50,000	35,000	
서 천 군	율리202-1	3.0	-	3.0	60,000	-	
예 산 군	서계양642	5.2	5.2	-	50,000	-	
	시목133	9.9	9.9	-	30,000	-	
	하장대97-1	5.1	5.1	-	30,000	-	
	미곡359	1.6	1.6	-	30,000	-	
	운산110-2	5.5	5.5	-	30,000	-	
	건지화900	7.1	7.1	-	30,000	-	
	노전717	2.5	2.5	-	50,000	-	
	태 안 군	정당1	5.0	5.0	-	41,400	32,400
	<b>전 라 북 도</b>	<b>16</b>	<b>52.0</b>	<b>52.0</b>	<b>-</b>	<b>288,957</b>	<b>209,404</b>
전 주 시	원동(194)	3.0	3.0	-	50	25	
	원동(513)	3.0	3.0	-	50	25	
	원동(200-1)	3.0	3.0	-	50	25	
	원동(257)	3.0	3.0	-	50	25	
	원동(667-4)	3.0	3.0	-	50	25	
	금상동(783-4)	3.0	3.0	-	50	25	
	금상동(803-10)	3.0	3.0	-	50	25	
	남정동(189-8)	3.0	3.0	-	50	25	
	익 산 시	석암1	3.0	3.0	-	13,440	12,140
정 읍 시	영파2지구	5.0	5.0	-	65,000	65,000	
순 창 군	방산 573	3.0	3.0	-	33,606	19,491	
	학선 259	3.0	3.0	-	30,381	17,584	
	건곡 1442	3.0	3.0	-	35,586	20,639	
	청용 911	3.0	3.0	-	30,413	17,639	
	성곡 83-1	3.0	3.0	-	33,606	19,491	
	고 창 군	용정	5.0	5.0	-	46,525	37,220
	<b>경 상 북 도</b>	<b>77</b>	<b>267.7</b>	<b>114.2</b>	<b>153.5</b>	<b>4,164,536</b>	<b>240,971</b>
포 향 시	오덕(11)	3.0	-	3.0	60,000	-	

주 : 관정 준공현황은 사업비 준공이 아닌 현장 준공 후 시설물 등록 기준임

Unit : Area ..... ha

Cost ...1,000Won

Project Cost		시설구분 Irrigation Source	직 경 Diameter (mm)	채수량 Amount Of Water Attained (m <sup>3</sup> /Day)	심 도 Depth (m)	Administrative Division
지방비 Local Government Subsidy	기 타 Others					
50,000	-	암반	250	170	120	dangjin-si
50,000	-	암반	250	150	80	
52,499	-	층적	50	150	60	
15,000	-	암반	250	165	96	Buyeo-gun
60,000	-	층적	200	200	100	Seocheon-gun
50,000	-	암반	150	158	100	Yesan-gun
30,000	-	암반	150	227	100	
30,000	-	암반	150	230	100	
30,000	-	암반	150	243	100	
30,000	-	암반	150	180	100	
30,000	-	암반	150	165	100	
50,000	-	암반	150	254	100	
9,000	-	기타	50	150	200	Taeon-gun
<b>79,553</b>	-		-	<b>3,635</b>	-	<b>Jeollabuk-do</b>
25	-	암반	250	200	100	Jeonju-si
25	-	암반	250	151	120	
25	-	암반	250	210	100	
25	-	암반	250	432	90	
25	-	암반	250	300	100	
25	-	암반	250	172	100	
25	-	암반	250	230	100	
25	-	암반	250	200	95	
1,300	-	암반	200	690	63	Iksan-si
-	-	층적	50	150	70	Jeongeup-si
14,115	-	암반	250	150	110	Sunchang-gun
12,797	-	암반	200	150	110	
14,947	-	암반	200	150	120	
12,774	-	암반	200	150	110	
14,115	-	암반	200	150	110	
9,305	-	층적	350	150	85	Gochang-gun
<b>3,923,565</b>	-		-	<b>18,417</b>	-	<b>Gyeongsangbuk-do</b>
60,000	-	암반	40	300	95	Pohang-si

## 1.2. 시군관할 Operated by Si and Gun

단위:면적...헥타아르 1.2.5 관정 Tube wells

금액...천원

시 군	수원공명 Name of Facilities	준공면적 Completed Area			사 업 비	
		계 Total	신 규 Newly	보 강 Upgrading	계 Total	국고 보조금 Govern ment Subsidy
포 향 시	양백(740)	3.0	-	3.0	60,000	30,000
	구룡포(965)	3.0	-	3.0	70,000	-
	문덕(1134)	3.0	-	3.0	70,000	-
	강사(715-1)	3.0	-	3.0	70,000	-
	마현(683-1)	3.0	-	3.0	60,000	-
	세계(904)	3.0	-	3.0	60,000	-
	안덕(608)	3.0	-	3.0	60,000	-
	신정(482)	3.0	-	3.0	70,000	-
경 주 시	탑동 남간	2.2	2.2	-	50,000	-
	검단1리 뒯들	10.0	10.0	-	50,000	-
김 천 시	남진	5.0	-	5.0	60,000	-
	도곡	3.0	3.0	-	60,000	-
	고도암	3.0	3.0	-	50,000	-
	신촌	4.0	4.0	-	60,000	-
	번개들	3.0	3.0	-	60,000	-
	구수들	3.0	3.0	-	60,000	-
구 미 시	주아1-2	3.0	-	3.0	35,000	-
	월곡3	3.0	-	3.0	80,000	-
	송곡5	3.0	-	3.0	80,000	-
영 주 시	지곡	3.0	-	3.0	40,900	-
	운문	5.0	-	5.0	40,800	-
	창진	6.0	6.0	-	40,500	-
영 천 시	화산대기664-1	4.0	4.0	-	43,700	-
	당리 230	5.0	5.0	-	36,900	-
	매양 196-1	3.0	3.0	-	43,200	-
	대기 664-1	3.0	3.0	-	35,964	-
	화남신호1028	5.0	5.0	-	37,000	-
군 위 군	5-147	3.0	-	3.0	31,942	15,971
	5-148	3.0	-	3.0	44,130	-
의 성 군	업2리	3.0	-	3.0	60,000	-
	상전	3.0	-	3.0	50,000	-
	성지골	3.0	-	3.0	60,000	-

주 : 관정 준공현황은 사업비 준공이 아닌 현장 준공 후 시설물 등록 기준임

Unit : Area ..... ha

Cost ...1,000Won

Project Cost		시설구분 Irrigation Source	직 경 Diameter (mm)	채수량 Amount Of Water Attained (m <sup>3</sup> /Day)	심 도 Depth (m)	Administrative Division
지방비 Local Government Subsidy	기 타 Others					
30,000	-	암반	40	260	90	
70,000	-	암반	40	200	176	
70,000	-	암반	40	250	124	
70,000	-	암반	40	250	137	
60,000	-	암반	40	250	120	
60,000	-	암반	40	250	120	
60,000	-	암반	40	300	93	
70,000	-	암반	40	300	140	
50,000	-	암반	200	128	100	Gyeongju-si
50,000	-	암반	250	367	180	
60,000	-	암반	50	95	90	Gimcheon-si
60,000	-	암반	50	120	80	
50,000	-	암반	50	90	120	
60,000	-	층적	50	100	95	
60,000	-	층적	50	100	96	
60,000	-	층적	50	100	95	
35,000	-	암반	250	200	136	Gumi-si
80,000	-	암반	250	250	100	
80,000	-	암반	250	250	100	
40,900	-	암반	200	150	120	Yeongju-si
40,800	-	암반	200	150	120	
40,500	-	암반	200	150	120	
43,700	-	암반	200	350	110	Yeongcheon-si
36,900	-	층적	40	145	110	
43,200	-	암반	-	149	132	
35,964	-	암반	40	140	160	
37,000	-	암반	40	145	110	
15,971	-	암반	200	400	150	Gunwi-gun
44,130	-	암반	200	400	150	
60,000	-	암반	25	300	80	Ui seong-gun
50,000	-	암반	250	300	90	
60,000	-	암반	250	300	80	

## 1.2. 시군관할 Operated by Si and Gun

단위:면적...헥타아르

## 1.2.5 관정 Tube wells

금액...천원

시 군	수원공명 Name of Facilities	준공면적 Completed Area			사 업 비	
		계 Total	신 규 Newly	보 강 Upgrading	계 Total	국고 보조금 Govern ment Subsidy
의 성 군	신당보	3.0	-	3.0	50,000	-
	구련2리들	3.0	-	3.0	50,000	-
	수정2리들	3.0	-	3.0	50,000	-
	대평들	3.0	-	3.0	50,000	-
	수량지	3.0	-	3.0	50,000	-
	신리리	3.0	-	3.0	50,000	-
	불회양지들	3.0	-	3.0	50,000	-
	효선2리	3.0	-	3.0	50,000	-
	숲들	3.0	-	3.0	50,000	-
	명덕2리	3.0	-	3.0	50,000	-
	청로2리	3.0	-	3.0	50,000	-
	청로3리	3.0	-	3.0	50,000	-
	비대지구	3.0	-	3.0	50,000	-
	신기들	3.0	-	3.0	50,000	-
영 덕 군	화천3	10.0	10.0	-	72,000	-
	금호	5.0	5.0	-	45,000	-
	금호1	5.0	5.0	-	4,500	-
	도곡1	5.5	-	5.5	73,000	-
고 령 군	백1리지구 암반관정	3.0	-	3.0	37,500	-
	송림지구 암반관정	3.0	-	3.0	37,500	-
	벌지1지구 암반관정	3.0	-	3.0	37,500	-
	신곡2지구 암반관정	3.0	-	3.0	50,000	25,000
	하거1지구 암반관정	3.0	-	3.0	37,500	-
칠 곡 군	봉계 103	3.0	3.0	-	60,000	-
	망정 715-1	3.0	3.0	-	70,000	-
	반계 300-1	3.0	3.0	-	60,000	-
	오산 198	3.0	-	3.0	60,000	-
	남원 145	3.0	-	3.0	60,000	-
	송산 808	3.0	-	3.0	60,000	30,000
	가산 1073	3.0	3.0	-	60,000	-
	남계 954	3.0	-	3.0	70,000	-
관호 329	3.0	-	3.0	60,000	-	

주 : 관정 준공현황은 사업비 준공이 아닌 현장 준공 후 시설물 등록 기준임



Unit : Area ..... ha

Cost ...1,000Won

Project Cost		시설구분 Irrigation Source	직 경 Diameter (mm)	채수량 Amount Of Water Attained (m <sup>3</sup> /Day)	심 도 Depth (m)	Administrative Division
지방비 Local Government Subsidy	기 타 Others					
50,000	-	암반	250	300	90	
50,000	-	암반	250	300	90	
50,000	-	암반	25	300	80	
50,000	-	암반	250	300	80	
50,000	-	암반	250	500	80	
50,000	-	암반	250	300	70	
50,000	-	암반	250	260	96	
50,000	-	암반	250	290	138	
50,000	-	암반	25	300	90	
50,000	-	층적	250	300	100	
50,000	-	암반	250	300	100	
50,000	-	암반	250	300	80	
50,000	-	암반	250	300	80	
50,000	-	암반	250	300	96	
72,000	-	암반	250	120	120	Yeongdeok-gun
45,000	-	암반	200	450	50	
4,500	-	암반	200	450	50	
73,000	-	암반	150	200	120	
37,500	-	층적	50	220	80	Goryeong-gun
37,500	-	층적	50	140	80	
37,500	-	층적	50	250	80	
25,000	-	층적	50	220	80	
37,500	-	층적	50	250	80	
60,000	-	암반	250	320	100	Chilgok-gun
70,000	-	암반	250	250	180	
60,000	-	암반	250	205	153	
60,000	-	암반	250	250	100	
60,000	-	암반	250	220	100	
30,000	-	암반	250	328	102	
60,000	-	암반	250	265	85	
70,000	-	암반	250	335	95	
60,000	-	암반	250	230	90	

## 1.2. 시군관할 Operated by Si and Gun

단위:면적...헥타아르 1.2.5 관정 Tube wells

금액...천원

시 군	수원공명 Name of Facilities	준공면적 Completed Area			사 업 비	
		계 Total	신 규 Newly	보 강 Upgrading	계 Total	국고 보조금 Govern ment Subsidy
칠 곡 군	노석 38-3	3.0	-	3.0	70,000	-
	달서 515-1	3.0	-	3.0	70,000	-
	동안 41-1	3.0	-	3.0	60,000	30,000
예 천 군	하시항	3.0	-	3.0	60,000	-
봉 화 군	해저	4.0	4.0	-	60,000	30,000
	수식	3.0	3.0	-	50,000	25,000
	봉성	4.0	4.0	-	50,000	25,000
	척곡	3.0	3.0	-	60,000	-
	문촌	3.0	3.0	-	60,000	-
	봉양	4.0	4.0	-	60,000	-
	개단	5.0	5.0	-	60,000	30,000
	임기	2.0	2.0	-	60,000	-
	<b>17</b>	<b>55.7</b>	<b>-</b>	<b>55.7</b>	<b>508,523</b>	<b>152,966</b>
경 상 남 도 거 제 시	동호	2.0	-	2.0	30,000	-
	사환	2.0	-	2.0	20,000	-
의 령 군	감암	2.8	-	2.8	20,000	-
	전화	2.5	-	2.5	20,000	-
	상리	3.5	-	3.5	20,000	-
	서암	3.0	-	3.0	20,000	-
	송산	3.0	-	3.0	20,000	-
	이목	2.5	-	2.5	20,000	-
고 성 군	신촌	5.0	-	5.0	30,000	-
	부포	6.4	-	6.4	30,000	-
	덕명9	3.0	-	3.0	30,000	-
	주평6	3.0	-	3.0	30,000	-
합 양 군	거평	-	-	-	43,000	30,100
	관동	4.0	-	4.0	44,443	31,110
	동구	4.0	-	4.0	43,200	30,240
	상죽깊은골	4.0	-	4.0	43,200	30,240
	기동	5.0	-	5.0	44,680	31,276

주 : 관정 준공현황은 사업비 준공이 아닌 현장 준공 후 시설물 등록 기준임

Unit : Area ..... ha

Cost ...1,000Won

Project Cost		시설구분 Irrigation Source	직 경 Diameter (mm)	채수량 Amount Of Water Attained (m <sup>3</sup> /Day)	심 도 Depth (m)	Administrative Division
지방비 Local Government Subsidy	기 타 Others					
70,000	-	암반	250	280	100	
70,000	-	암반	250	200	100	
30,000	-	암반	250	335	95	
60,000	-	층적	75	150	100	Yecheon-gun
30,000	-	암반	250	150	200	Bonghwa-gun
25,000	-	암반	250	150	160	
25,000	-	암반	250	130	160	
60,000	-	암반	250	150	115	
60,000	-	암반	250	150	150	
60,000	-	암반	250	150	150	
30,000	-	암반	250	130	240	
60,000	-	암반	250	150	160	
<b>355,557</b>	-	-	-	<b>2,270</b>	-	<b>Gyeongsangnam-do</b>
30,000	-	암반	200	150	120	Geoje-si
20,000	-	층적	250	150	90	
20,000	-	층적	150	150	120	Uiryeong-gun
20,000	-	층적	150	150	120	
20,000	-	층적	150	150	120	
20,000	-	층적	10	150	130	
20,000	-	층적	150	150	150	
20,000	-	층적	150	150	130	
30,000	-	암반	200	150	100	Goseong-gun
30,000	-	암반	200	150	90	
30,000	-	암반	150	150	80	
30,000	-	암반	150	150	80	
12,900	-	층적	250	90	130	Hamyang-gun
13,333	-	층적	250	100	142	
12,960	-	층적	250	90	130	
12,960	-	층적	250	90	130	
13,404	-	층적	250	100	140	

## 1.3. 공사 관할 Operated By KRC District Offices

단위:면적...헥타아르

## 1.3.1 저수지 Reservoir

금액...천원

지 사	지 구 명 Name of Project Unit	인가년월일 Date of Establishment Authorized	공사기간 Construction Period	인가면적 Planned Development Area	준 공 면 적		
					계 Total	신 규 Newly	보 강 Upgrading
총 계	3			633.0	633.0	38.0	595.0
총 남	1			-	-	-	-
청 양 지 사	칠갑	1991.06.11	1991.08.12~2013.12.31	-	-	-	-
전 북	1			38.0	38.0	38.0	-
정 읍 지 사	신성	2003.12.08	2003.12.08~2013.12.20	38.0	38.0	38.0	-
경 남	1			595.0	595.0	-	595.0
사 천 지 사	외구	2007.05.25	2008.02.05~2013.12.20	595.0	595.0	-	595.0

주 : 저수지 준공현황은 사업비 준공이 아닌 현장 준공 후 시설물 등록 기준임

Unit : Area ..... ha

Cost ...1,000Won

Completed Area			사업비 Project Cost				District Office
개답 Conversion to Paddy Field			계 Total	국고보조금 Government Subsidy	지방비 Local Government Subsidy	기타 Others	
전 Upland	임야 Forest	기타 Others					
-	-	-	61,606,350	61,606,350	-	-	Total
-	-	-	44,815,154	44,815,154	-	-	Chungcheongnam-do
-	-	-	44,815,154	44,815,154	-	-	Cheongyang
-	-	-	6,386,000	6,386,000	-	-	Jeollabuk-do
-	-	-	6,386,000	6,386,000	-	-	Jeongeup
-	-	-	10,405,196	10,405,196	-	-	Gyeongsangnam-do
-	-	-	10,405,196	10,405,196	-	-	Sacheon

## 1.3. 공사 관할 Operated By KRC District Offices

단위:면적...헥타아르 1.3.1 저수지 Reservoir

금액...천원

지 사	수원공명 Name of Facilities	유역면적 Catchment Area	홍 수 량 Flood Discharge (m3/s)	만수면적 Area of Full Water	유효저수량 Effective Storage Capacity (천톤)	제 당 Dam		
						높 이 Height (m)	길 이 Length (m)	형 식 Type
총 계	3	-	-	76.6	4,876.0	-	-	
총 남	1	-	-	58.6	4,760.0	-	-	
청 양 지 사	칠갑	1,730.0	374.2	58.6	4,760.0	31.4	250 필 댐 ( 존 형 )	
전 북	1	-	-	4.3	-	-	-	
정 읍 지 사	신 성	74	-	4.3	-	-	-	
경 남	1	-	-	13.7	116	-	-	
사 천 지 사	외 구	53	24.6	13.7	116	19.4	163 필 댐 ( 존 형 )	

주 : 저수지 준공현황은 사업비 준공이 아닌 현장 준공 후 시설물 등록 기준임



## 1.3. 공사 관할 Operated by KRC District Offices

단위:면적...헥타아르 1.3.2 양(배)수장 Pumping &amp; Drainage Station

금액...천원

지 사	지 구 명 Name of Project Unit	인가년월일 Date of Establishment Authorized	공사기간 Construction Period	인가면적 Planned Development Area	준 공 면 적		
					계 Total	신 규 Newly	보 강 Upgrading
<b>총 계</b>	<b>16</b>			<b>1,652.4</b>	<b>1,527.4</b>	<b>135.0</b>	<b>1,392.4</b>
<b>총 북</b>	<b>1</b>			-	<b>55.0</b>	-	<b>55.0</b>
음 성 지 사	용촌배수장	2012.12.21	2011.12.21~2013.12.20	-	55.0	-	55.0
<b>총 남</b>	<b>2</b>			<b>112.7</b>	<b>112.7</b>	-	<b>112.7</b>
공 주 지 사	옥성간이	2013.03.28	2013.03.28~2013.04.25	47.7	47.7	-	47.7
논 산 지 사	하도배수장	2007.09.10	2007.09.10~2013.12.20	65.0	65.0	-	65.0
<b>전 북</b>	<b>2</b>			<b>70.0</b>	<b>70.0</b>	-	<b>70.0</b>
남 원 지 사	황구	2012.05.22	2012.05.28~2013.04.29	10.0	10.0	-	10.0
부 안 지 사	계화3-2		2012.10.31~2013.01.01	60.0	60.0	-	60.0
<b>전 남</b>	<b>4</b>			<b>383.0</b>	<b>383.0</b>	-	<b>383.0</b>
순 천 . 광 양 . 여 수	신대	2012.05.02	2012.05.02~2013.04.20	344.0	344.0	-	344.0
영 암 지 사	내촌	2012.05.21	2012.10.29~2013.01.31	14.0	14.0	-	14.0
	마봉	2012.04.03	2012.12.04~2013.02.20	15.0	15.0	-	15.0
	오복	2012.12.26	2013.03.06~2013.04.30	10.0	10.0	-	10.0
<b>경 남</b>	<b>7</b>			<b>1,086.7</b>	<b>906.7</b>	<b>135.0</b>	<b>771.7</b>
김 해 . 양 산 지 사	장재		2007.11.01~2013.01.01	17.6	17.6	-	17.6
	금곡	2007.11.05	2007.11.05~2013.12.20	56.0	12.0	-	12.0
	신낙산		2007.11.01~2013.12.20	59.0	23.0	-	23.0
창 녕 지 사	대지1단	2003.10.03	2003.03.20~2013.11.11	235.0	135.0	135.0	-
사 천 지 사	외구	2007.05.25	2008.02.05~2013.12.20	559.0	559.0	-	559.0
	사남	2008.11.11	2008.12.03~2013.06.30	54.1	54.1	-	54.1
	신촌	2009.11.19	2009.12.16~2013.05.10	106.0	106.0	-	106.0

주 : 양(배)수장 준공현황은 사업비 준공이 아닌 현장 준공 후 시설물 등록 기준임



Unit : Area ..... ha

Cost ...1,000Won

Completed Area			사업비 Project Cost				District Offices
개답 Conversion to Paddy Field			계 Total	국고보조금 Government Subsidy	지방비 Local Government Subsidy	기타 Others	
전 Upland	임야 Forest	기타 Others					
-	-	-	59,968,514	57,231,857	2,736,657	-	
-	-	-	6,180,750	6,180,750	-	-	Chungcheongbuk-do
-	-	-	6,180,750	6,180,750	-	-	Eumseong
-	-	-	1,117,110	1,117,110	-	-	Chungcheongnam-do
-	-	-	91,110	91,110	-	-	Gongju
-	-	-	1,026,000	1,026,000	-	-	Nonsan
-	-	-	134,961	-	134,961	-	Jeollabuk-do
-	-	-	44,961	-	44,961	-	Namwon
-	-	-	90,000	-	90,000	-	Buan
-	-	-	8,250,696	5,649,000	2,601,696	-	Jeollanam-do
-	-	-	8,070,000	5,649,000	2,421,000	-	Suncheon · Gwangyang · Yeosu
-	-	-	65,000	-	65,000	-	Yeongam
-	-	-	115,696	-	115,696	-	-
-	-	-	-	-	-	-	-
-	-	-	44,284,997	44,284,997	-	-	Gyeongsangnam-do
-	-	-	2,543,275	2,543,275	-	-	Gimhae · Yangsan
-	-	-	1,733,204	1,733,204	-	-	-
-	-	-	-	-	-	-	-
-	-	-	24,730,000	24,730,000	-	-	Changnyeong
-	-	-	2,474,804	2,474,804	-	-	Sacheon
-	-	-	6,268,714	6,268,714	-	-	-
-	-	-	6,535,000	6,535,000	-	-	-

## 1.3. 공사 관할 Operated by KRC District Offices

단위:면적...헥타아르 1.3.2 양(배)수장 Pumping &amp; Drainage Station

금액...천원

지 사	수원공명 Name of Facilities	양배수 구분 Use	유역면적 Catchment Area	갈수량 Flood Discharge (m <sup>3</sup> /s)	양수량 Pumpage (m <sup>3</sup> /s)	양 정 Lift Head		원동기 Engine	
						전양정 Total Lift Head (m)	실양정 Actual Lift Head (m)	동 력 kw	대 수 No.
<b>총 계</b>	<b>16</b>		<b>-</b>	<b>-</b>	<b>26.1</b>	<b>-</b>	<b>-</b>	<b>3,670</b>	<b>32</b>
<b>총 북</b>	<b>1</b>		<b>-</b>	<b>-</b>	<b>-</b>	<b>-</b>	<b>-</b>	<b>490</b>	<b>4</b>
음 성 지 사	용촌배수장	배수	182.7	-	-	5	-	490	4
<b>총 남</b>	<b>2</b>		<b>-</b>	<b>-</b>	<b>5.6</b>	<b>-</b>	<b>-</b>	<b>376</b>	<b>5</b>
공 주 지 사	옥성간이	양수	-	1.0	0.2	27	27	75	2
논 산 지 사	하도배수장	배수	236.0	2.0	5.4	5	4	301	3
<b>전 북</b>	<b>2</b>		<b>-</b>	<b>-</b>	<b>0.2</b>	<b>-</b>	<b>-</b>	<b>17</b>	<b>2</b>
남 원 지 사	황구	양수	-	0.2	0.1	8	7	6	1
부 안 지 사	계화3-2	양수	60.0	-	0.1	4	2	11	1
<b>전 남</b>	<b>4</b>		<b>-</b>	<b>-</b>	<b>-</b>	<b>-</b>	<b>-</b>	<b>-</b>	<b>-</b>
순 천 . 광 양 . 여 수	신대	배수	1,770.0	-	-	-	-	-	-
영 암 지 사	내촌	양수	-	-	-	-	-	-	-
	마봉	양수	-	-	-	-	-	-	-
	오복	양수	-	-	-	-	-	-	-
<b>경 남</b>	<b>7</b>		<b>-</b>	<b>-</b>	<b>20.3</b>	<b>-</b>	<b>-</b>	<b>2,787</b>	<b>21</b>
김 해 . 양 산 지 사	장재	배수	51.5	3.2	6.7	9	7	760	4
	금곡	배수	56.0	0.6	1.5	8	-	147	2
	신낙산	배수	59.0	1.0	1.5	9	7	185	2
창 녕 지 사	대지1단	양수	-	-	1.3	19	10	330	3
사 천 지 사	외구	양수	-	-	1.6	38	35	780	3
	사남	배수	129.5	0.2	4.7	6	5	365	3
	신촌	배수	1,040.0	-0.6	3.0	7	6	220	4

주 : 양(배)수장 준공현황은 사업비 준공이 아닌 현장 준공 후 시설물 등록 기준임

Unit : Area ..... ha

Cost ...1,000Won

펌프 Pump		용수로 Irrigation Canal						District Offices
구경 Dia. (mm)	대수 No.	간선 Main		지선 Second		지거 Field Feeder		
		토공 Earth- Works (m)	공작물 Structures (m)	토공 Earth- Works (m)	공작물 Structures (m)	토공 Earth- Works (m)	공작물 Structures (m)	
-	33	-	-	-	-	-	-	- Total
-	4	-	-	-	-	-	-	- Chungcheongbuk-do
1,200	4	-	-	-	-	-	-	- Eumseong
-	5	-	-	-	-	-	-	- Chungcheongnam-do
250	2	-	-	-	-	-	-	- Gongju
900	3	-	-	-	-	-	-	- Nonsan
-	2	-	-	-	-	-	-	- Jeollabuk-do
100	1	-	-	-	-	-	-	- Namwon
250	1	-	-	-	-	-	-	- Buan
-	-	-	-	-	-	-	-	- Jeollanam-do
-	-	-	-	-	-	-	-	- Suncheon · Gwangyang · Yeosu
-	-	-	-	-	-	-	-	- Yeongam
-	-	-	-	-	-	-	-	-
-	22	-	-	-	-	-	-	- Gyeongsangnam-do
1,000	4	-	-	-	-	-	-	- Gimhae · Yangsan
800	2	-	-	-	-	-	-	-
800	2	-	-	-	-	-	-	-
450	3	-	-	-	-	-	-	- Changnyeong
500	3	-	-	-	-	-	-	- Sacheon
1,000	3	-	-	-	-	-	-	-
600	5	-	-	-	-	-	-	-

## 1.3. 공사 관할 Operated by KRC District Offices

단위:면적...헥타아르 1.3.3 관정 Tube wells

금액...천원

지 사	수원공명 Name of Facilities	준공면적Completed Area			사 업 비	
		계 Total	신 규 Newly	보 강 Upgrading	계 Total	국고 보조금 Govern ment Subsidy
총 계	2	6.0	-	6.0	99,824	12,870
전 북	1	3.0	-	3.0	86,954	-
남 원 지 사	대강	3.0	-	3.0	86,954	-
전 남	1	3.0	-	3.0	12,870	12,870
장 성 지 사	옥동	3.0	-	3.0	12,870	12,870

주 : 관정 준공현황은 사업비 준공이 아닌 현장 준공 후 시설물 등록 기준임

Unit : Area ..... ha

Cost ...1,000Won

Project Cost		시설구분 Irriga tion Source	직 경 Diameter (mm)	채수량 Amount Of Water Attained (m <sup>3</sup> /Day)	심 도 Depth (m)	District Offices
지방비 Local Government Subsidy	기 타 Others					
-	86,954		-	302	-	<b>Total</b>
-	86,954		-	202	-	<b>Jeollabuk-do</b>
-	86,954	암반	50	202	150	Namwon
-	-		-	100	-	<b>Jeollanam-do</b>
-	-	암반	200	100	100	Jangseong

## 2. 농업생산기반개량사업 Completion Status of Farmland Improvement Projects

단위:면 적...헥타아르

## 2.1. 합 계 Total

금 액...천원

시 도	계 Total						경 지
	지구수 No. of Project Unit	면 적 Area	사 업 비 Project Cost				지구수 No. of Project Unit
			계 Total	국고보조금 Government Subsidy	지방비 Local Government Subsidy	기 타 Others	
2 0 0 8	98	6,060.0	195,125,352	147,393,176	47,732,176	-	39
2 0 0 9	171	6,302.8	248,402,133	212,452,666	35,949,467	-	38
2 0 1 0	279	20,407.8	286,479,286	248,915,926	37,563,360	-	37
2 0 1 1	284	9,257.7	340,070,578	310,064,195	24,033,488	5,972,895	45
2 0 1 2	308	6,940.7	362,741,170	335,537,073	21,277,272	5,926,825	47
<b>2 0 1 3</b>	<b>373</b>	<b>4,633.1</b>	<b>178,486,552</b>	<b>141,854,777</b>	<b>26,839,579</b>	<b>9,792,196</b>	<b>39</b>
서울특별시	-	-	-	-	-	-	-
부산광역시	2	0.2	14,780	-	-	14,780	-
대구광역시	-	-	-	-	-	-	-
인천광역시	5	259.9	9,373,743	7,458,308	1,864,573	50,862	1
광주광역시	-	-	-	-	-	-	-
대전광역시	-	-	-	-	-	-	-
울산광역시	-	-	-	-	-	-	-
세종특별자치시	4	2.5	161,120	-	-	161,120	-
경 기 도	62	495.3	19,024,758	15,047,000	2,136,750	1,841,008	4
강 원 도	22	122.3	4,808,585	3,440,000	1,130,000	238,585	1
충 청 북 도	7	91.7	3,528,197	2,640,000	732,288	155,909	1
충 청 남 도	69	518.6	14,195,415	9,820,690	3,191,458	1,183,267	9
전 라 북 도	76	743.6	19,147,897	13,137,135	5,034,506	976,256	12
전 라 남 도	41	867.6	14,778,705	8,965,817	5,006,773	806,115	6
경 상 북 도	48	677.6	39,405,059	34,448,000	1,852,000	3,105,059	1
경 상 남 도	37	853.8	54,048,293	46,897,827	5,891,231	1,259,235	4
제주특별자치도	-	-	-	-	-	-	-

주 : 1) 사업의 면적, 사업비는 당해연도 1.1~12.31까지 현장 준공된 것에 대한 실적임.

2) 경지정리 사업 준공현황에는 농로, 구거 등 부지면적이 포함되어 있지 않음.

Unit : Area ..... ha  
Cost ..... 1,000Won

정 리 Land Consolidation					배 수 개 선		Province
면 적 Area	사 업 비 Project Cost				지구수 No. of Project Unit	면 적 Area	
	계 Total	국고보조금 Government Subsidy	지방비 Local Government Subsidy	기 타 Others			
3,719.1	115,372,589	76,995,307	38,377,282	-	11	2,280.1	2 0 0 8
3,520.8	116,758,612	83,498,795	33,259,817	-	11	2,698.7	2 0 0 9
17,139.6	121,468,530	94,259,570	27,208,960	-	22	3,134.6	2 0 1 0
5,292.3	148,148,480	126,984,081	21,164,399	-	30	3,782.1	2 0 1 1
3,327.9	189,586,162	168,850,749	20,735,413	-	35	3,429.8	2 0 1 2
<b>2,503.1</b>	<b>83,319,258</b>	<b>60,864,424</b>	<b>22,454,834</b>	-	<b>19</b>	<b>1,849.3</b>	<b>2 0 1 3</b>
-	-	-	-	-	-	-	- Seoul-teukbyeolsi
-	-	-	-	-	-	-	- Busan-gwangyeoksi
-	-	-	-	-	-	-	- Daegu-gwangyeoksi
258.8	9,322,881	7,458,308	1,864,573	-	-	-	- Incheon-gwangyeoksi
-	-	-	-	-	-	-	- Gwangju-gwangyeoksi
-	-	-	-	-	-	-	- Daejeon-gwangyeoksi
-	-	-	-	-	-	-	- Ulsan-gwangyeoksi
-	-	-	-	-	-	-	- Sejong-teukbyeoljachi
304.8	10,683,750	8,547,000	2,136,750	-	1	114.9	Gyeonggi-do
114.3	4,570,000	3,440,000	1,130,000	-	-	-	Gangwon-do
80.5	3,300,000	2,640,000	660,000	-	1	8.2	Chungcheongbuk-do
477.2	13,012,148	9,820,690	3,191,458	-	-	-	Chungcheongnam-do
713.3	18,146,978	13,137,135	5,009,843	-	-	-	Jeollabuk-do
334.8	13,961,864	8,955,091	5,006,773	-	2	464.0	Jeollanam-do
56.4	4,111,000	2,259,000	1,852,000	-	6	581.1	Gyeongsangbuk-do
163.0	6,210,637	4,607,200	1,603,437	-	9	681.1	Gyeongsangnam-do
-	-	-	-	-	-	-	- Jejutekbyeoljachi-do

Note : 1) The Development Area and Projects Cost are estimated by finalized projects in that year.

2) Completion status of land Consolidation excludes Facilities Area such as Farm road, Ditch etc.

## 2. 농업생산기반개량사업 Completion Status of Farmland Improvement Projects

단위:면 적...헥타아르

### 2.1. 합 계 Total

금 액...천원

시 도	Drainage Improvement				개 간 Slope			
	사 업 비 Project Cost				지구수 No. of Project Unit	면 적 Area	사 업 비	
	계 Total	국고보조금 Government Subsidy	지방비 Local Government Subsidy	기 타 Others			계 Total	국고보조금 Government Subsidy
2 0 0 8	78,783,619	70,397,869	8,385,750	-	48	60.7	969,144	-
2 0 0 9	128,953,871	128,953,871	-	-	122	83.3	2,689,650	-
2 0 1 0	159,220,767	154,656,356	456,411	-	220	133.6	5,789,989	-
2 0 1 1	185,832,774	183,080,114	2,752,660	-	209	183.3	6,089,324	-
2 0 1 2	167,140,783	166,686,324	454,459	-	226	183.0	6,014,225	-
<b>2 0 1 3</b>	<b>85,350,435</b>	<b>80,990,353</b>	<b>4,360,082</b>	<b>-</b>	<b>315</b>	<b>280.7</b>	<b>9,816,859</b>	<b>-</b>
서울특별시	-	-	-	-	-	-	-	-
부산광역시	-	-	-	-	2	0.2	14,780	-
대구광역시	-	-	-	-	-	-	-	-
인천광역시	-	-	-	-	4	1.1	50,862	-
광주광역시	-	-	-	-	-	-	-	-
대전광역시	-	-	-	-	-	-	-	-
울산광역시	-	-	-	-	-	-	-	-
세종특별자치시	-	-	-	-	4	2.5	161,120	-
경기도	6,500,000	6,500,000	-	-	57	75.6	1,841,008	-
강원도	-	-	-	-	21	8.0	238,585	-
충청북도	72,288	-	72,288	-	5	3.0	155,909	-
충청남도	-	-	-	-	60	41.4	1,183,267	-
전라북도	-	-	-	-	64	30.3	1,000,919	-
전라남도	10,726	10,726	-	-	33	68.8	806,115	-
경상북도	32,189,000	32,189,000	-	-	41	40.1	3,105,059	-
경상남도	46,578,421	42,290,627	4,287,794	-	24	9.7	1,259,235	-
제주특별자치도	-	-	-	-	-	-	-	-

주 : 1) 사업의 면적, 사업비는 당해연도 1.1~12.31까지 현장 준공된 것에 대한 실적임.

2) 경지정리 사업 준공현황에는 농로, 구거 등 부지면적이 포함되어 있지 않음.



Unit : Area ..... ha  
Cost ..... 1,000Won

land Reclamation		간 척 Tidal Land Reclamation											
Project Cost		지구수 No. of Project Unit	면 적 Area	사 업 비 Project Cost				Province					
지방비 Local Government Subsidy	기 타 Others			계 Total	국고보조금 Government Subsidy	지방비 Local Government Subsidy	기 타 Others						
-	969,144	-	-	-	-	-	-	-	-	2	0	0	8
-	2,689,650	-	-	-	-	-	-	-	-	2	0	0	9
-	5,789,989	-	-	-	-	-	-	-	-	2	0	1	0
116,429	5,972,895	-	-	-	-	-	-	-	-	2	0	1	1
87,400	5,926,825	-	-	-	-	-	-	-	-	2	0	1	2
<b>24,663</b>	<b>9,792,196</b>	-	-	-	-	-	-	-	-	<b>2</b>	<b>0</b>	<b>1</b>	<b>3</b>
-	-	-	-	-	-	-	-	-	-	-	Seoul-teukbyeolsi		
-	14,780	-	-	-	-	-	-	-	-	-	Busan-gwangyeoksi		
-	-	-	-	-	-	-	-	-	-	-	Daegu-gwangyeoksi		
-	50,862	-	-	-	-	-	-	-	-	-	Incheon-gwangyeoksi		
-	-	-	-	-	-	-	-	-	-	-	Gwangju-gwangyeoksi		
-	-	-	-	-	-	-	-	-	-	-	Daejeon-gwangyeoksi		
-	-	-	-	-	-	-	-	-	-	-	Ulsan-gwangyeoksi		
-	161,120	-	-	-	-	-	-	-	-	-	Sejong-teukbyeoljachisi		
-	1,841,008	-	-	-	-	-	-	-	-	-	Gyeonggi-do		
-	238,585	-	-	-	-	-	-	-	-	-	Gangwon-do		
-	155,909	-	-	-	-	-	-	-	-	-	Chungcheongbuk-do		
-	1,183,267	-	-	-	-	-	-	-	-	-	Chungcheongnam-do		
24,663	976,256	-	-	-	-	-	-	-	-	-	Jeollabuk-do		
-	806,115	-	-	-	-	-	-	-	-	-	Jeollanam-do		
-	3,105,059	-	-	-	-	-	-	-	-	-	Gyeongsangbuk-do		
-	1,259,235	-	-	-	-	-	-	-	-	-	Gyeongsangnam-do		
-	-	-	-	-	-	-	-	-	-	-	Jejuteukbyeoljachi-do		

Note : 1) The Development Area and Projects Cost are estimated by finalized projects in that year.

2) Completion status of land Consolidation excludes Facilities Area such as Farm road, Ditch etc.

## 2. 농업생산기반개량사업 Completion Status of Farmland Improvement Projects

단위:면 적...헥타아르

### 2.2 시군관할 Operated by Si and Gun

금 액...천원

#### 2.2.1 경지정리 Land Consolidation

시 군	지구명 Name of Project Unit	준공면적 Completed Area			사 업 비 Project Cost			구획크기 Block Size (m*m)
		계 Total	답 Paddy Field	전 Upland	계 Total	국고 보조금 Government Subsidy	지방비 Local Government Subsidy	
총 계	8	266.9	266.9	-	12,880,496	6,778,875	6,101,621	-
충 청 남 도	1	34.0	34.0	-	995	784	211	-
홍 성 군	장곡3	34.0	34.0	-	995	784	211	-
전 라 남 도	5	171.8	171.8	-	8,416,864	4,519,091	3,897,773	-
고 흥 군	해창만(금사)	32.4	32.4	-	1,247,658	998,127	249,531	100*80
	해창만(오취)	6.9	6.9	-	207,945	166,355	41,590	100*80
	해창만(장남)	80.9	80.9	-	2,703,261	2,162,609	540,652	100*80
강 진 군	명주지구	25.1	25.1	-	2,268,000	580,000	1,688,000	3,000
	신천지구	26.5	26.5	-	1,990,000	612,000	1,378,000	3,000
경 상 북 도	1	56.4	56.4	-	4,111,000	2,259,000	1,852,000	-
예 천 군	상월	56.4	56.4	-	4,111,000	2,259,000	1,852,000	50*80
경 상 남 도	1	4.7	4.7	-	351,637	-	351,637	-
합 천 군	양촌	4.7	4.7	-	351,637	-	351,637	60*30

주 : 경지정리 사업은 당해연도 현장 준공된 것에 대한 실적임

Unit : Area ..... ha

Cost... 1,000Won

용수로 Irrigation Canal				배수로 Drainage Canal				사업구분 Project Source	Administrative Division
간선 Main		지선 Second		간선 Main		지선 Second			
흙수로 Earth- Canal(m)	구조물 Structures (m)	흙수로 Earth- Canal(m)	구조물 Structures (m)	흙수로 Earth- Canal(m)	구조물 Structures (m)	흙수로 Earth- Canal(m)	구조물 Structures (m)		
2,256	-	-	15,673	-	-	-	12,208	-	<b>Total</b>
-	-	-	1,912	-	-	-	2,524	-	<b>Chungcheongnam-do</b>
-	-	-	1,912	-	-	-	2,524	대구획경지정리	Hongseong-gun
2,256	-	-	9,967	-	-	-	7,750	-	<b>Jeollanam-do</b>
-	-	-	2,215	-	-	-	2,325	대구획경지정리	Goheung-gun
-	-	-	369	-	-	-	387	대구획경지정리	
-	-	-	7,383	-	-	-	5,038	대구획경지정리	
646	-	-	-	-	-	-	-	대구획경지정리	Gangjin-gun
1,610	-	-	-	-	-	-	-	대구획경지정리	
-	-	-	2,907	-	-	-	1,932	-	<b>Gyeongsangbuk-do</b>
-	-	-	2,907	-	-	-	1,932	대구획경지정리	Yecheon-gun
-	-	-	887	-	-	-	2	-	<b>Gyeongsangnam-do</b>
-	-	-	887	-	-	-	2	단독사업	Hapcheon-gun

## 2. 농업생산기반개량사업 Completion Status of Farmland Improvement Projects

단위:면 적...헥타아르 2.2 시군관할 Operated by Si and Gun

금 액...천원 2.2.2 배수개선 Drainage Improvement

시 군	지구명 Name of Project Unit	준공면적 Construction Area	사 업 비 Project Cost				배수구분 Drainage Source
			계 Total	국 고 보조금 Government Subsidy	지 방 비 Local Government Subsidy	기 타 Others	
총 계	11	827.0	30,140,721	25,780,639	4,360,082	-	-
충 청 북 도	1	8.2	72,288	-	72,288	-	-
청 원 군	사정	8.2	72,288	-	72,288	-	기계배수
전 라 남 도	1	233.0	10,726	10,726	-	-	-
광 양 시	월길	233.0	10,726	10,726	-	-	기계배수
경 상 북 도	5	477.8	24,841,000	24,841,000	-	-	-
김 천 시	광천지구	245.1	12,165,000	12,165,000	-	-	기계배수
구 미 시	내고	49.6	3,364,206	3,364,206	-	-	기계배수
	복산	61.3	3,143,285	3,143,285	-	-	기계배수
	신촌	50.1	3,055,424	3,055,424	-	-	기계배수
	황산	71.7	3,113,085	3,113,085	-	-	기계배수
경 상 남 도	4	108.0	5,216,707	928,913	4,287,794	-	-
진 주 시	이곡	63.0	3,580,000	-	3,580,000	-	기계배수
하 동 군	구곡	10.0	552,643	386,881	165,762	-	기계배수
	동산	25.0	449,392	224,696	224,696	-	기계배수
	하남	10.0	634,672	317,336	317,336	-	기계배수

주 : 배수개선 사업은 당해연도 현장 준공된 것에 대한 실적임

Unit : Area ..... ha

Cost..... 1,000Won

유역면적 Catchment Area	홍수량 Flood Discharge (m <sup>3</sup> /s)	배수량 Amount of Discharge (m <sup>3</sup> /s)	자연 배수				Administrative Division
			배수로 Drainage Canal				
			간선 Main		지선 Second		
			흙수로 Earth-Canal(m)	구조물 Structures (m)	흙수로 Earth-Canal(m)	구조물 Structures (m)	
-	-	435	-	-	-	-	<b>Total</b>
-	-	400	-	-	-	-	<b>Chungcheongbuk-do</b>
8.2	-	400	-	-	-	-	Cheongwon-gun
-	-	-	-	-	-	-	<b>Jeollanam-do</b>
178.0	-	-	-	-	-	-	Gwangyang-si
-	-	31	-	-	-	-	<b>Gyeongsangbuk-do</b>
1,487.0	67	18	-	-	-	-	Gimcheon-si
318.0	13	5	-	-	-	-	Gumi-si
185.0	12	3	-	-	-	-	-
131.0	6	2	-	-	-	-	-
195.0	12	3	-	-	-	-	-
-	-	4	-	-	-	-	<b>Gyeongsangnam-do</b>
135.0	4	4	-	-	-	-	Jinju-si
10.5	-	-	-	-	-	-	Hadong-gun
-	-	-	-	-	-	-	-
75.6	-	-	-	-	-	-	-

2. 농업생산기반개량사업 Completion Status of Farmland Improvement Projects

단위:면 적...헥타아르

2.2 시군관할 Operated by Si and Gun

금 액...천원

2.2.2 배수개선 Drainage Improvement

시 군	Natural Drainage								수원공명 Farmer' s Burden	원동기 동 력 kw
	승 수 로 Catch Canal				배수감문 Seadike Sluice					
	간 선 Main		지 선 Second		규 격 Size (m*m)	런 No.of	형 식 Type			
	토 공 EarthWorks (m)	공작물 Structures (m)	토 공 EarthWorks (m)	공작물 Structures (m)						
총 계	-	-	-	-	-	7	-	-	668	
충 청 북 도	-	-	-	-	-	-	-	-	23	
청 원 군	-	-	-	-	-	-	-	-	23	
전 라 남 도	-	-	-	-	-	-	-	-	-	
광 양 시	-	-	-	-	-	-	-	-	-	
경 상 북 도	-	-	-	-	-	7	-	-	445	
김 천 시	-	-	-	-	3.0*2.0	2	편책권양기	-	-	
구 미 시	-	-	-	-	-	-	-	-	150	
-	-	-	-	-	-	-	-	-	110	
-	-	-	-	-	2x 2	3	전동 pin jack	-	75	
-	-	-	-	-	1.5x 1.5	2	전동 pin jack	-	110	
경 상 남 도	-	-	-	-	-	-	-	-	200	
진 주 시	-	-	-	-	-	-	-	-	-	
하 동 군	-	-	-	-	-	-	-	-	55	
-	-	-	-	-	-	-	-	-	55	
-	-	-	-	-	-	-	-	-	90	

주 : 배수개선 사업은 당해연도 현장 준공된 것에 대한 실적임

Unit : Area ..... ha

Cost... 1,000Won

기 계 배 수 Pumping Drainage								사업구분 Project Source	Administrative Division
Engine		펌 프 Pump		배 수 로 Drainage Canal					
대 수 No.	종 류 Type	구 경 Dia. (mm)	대 수 No.	간 선 Main		지 선 Second			
				토 공 EarthWorks (m)	공작물 Structures (m)	토 공 EarthWorks (m)	공작물 Structures (m)		
16	-	-	22	6,408	-	-	-	-	<b>Total</b>
2	-	-	2	-	-	-	-	-	Chungcheongbuk-do
2	전동기	300	2	-	-	-	-	단독사업	Cheongwon-gun
-	-	-	-	-	-	-	-	-	<b>Jeollanam-do</b>
-	전동기	-	-	-	-	-	-	-배수개선병행사업	Gwangyang-si
8	-	-	12	6,408	-	-	-	-	<b>Gyeongsangbuk-do</b>
-	전동기	1,350	4	3,701	-	-	-	-배수개선병행사업	Gimcheon-si
2	전동기	1,000	2	1,005	-	-	-	단독사업	Gumi-si
2	전동기	800	2	-	-	-	-	단독사업	
2	전동기	700	2	-	-	-	-	단독사업	
2	전동기	800	2	1,702	-	-	-	단독사업	
6	-	-	8	-	-	-	-	-	<b>Gyeongsangnam-do</b>
-	전동기	900	2	-	-	-	-	단독사업	Jinju-si
2	전동기	600	2	-	-	-	-	단독사업	Hadong-gun
2	전동기	700	2	-	-	-	-	단독사업	
2	전동기	600	2	-	-	-	-	단독사업	

## 2. 농업생산기반개량사업 Completion Status of Farmland Improvement Project

단위:면적...헥타아르

## 2.2 시군관할 Operated by Si and Gun

금액...천원

## 2.2.3 개간 Slope Land Reclamation

시 군	지구명 Name of Project Unit	개발면적 Development Area			사업비 Project Cost			
		계 Total	개 간 Slope Land Reclamation	공공용지 Public Area	계 Total	국고 보조금 Government Subsidy	지방비 Local Government Subsidy	농민부담 Farmer's Burden
<b>총 계</b>	<b>315</b>	<b>280.7</b>	<b>280.4</b>	<b>0.3</b>	<b>9,816,859</b>	<b>-</b>	<b>24,663</b>	<b>9,784,130</b>
<b>부 산 광 역 시</b>	<b>2</b>	<b>0.2</b>	<b>0.2</b>	<b>-</b>	<b>14,780</b>	<b>-</b>	<b>-</b>	<b>14,780</b>
기 장 군	내리	0.1	0.1	-	8,900	-	-	8,900
	문중	0.1	0.1	-	5,880	-	-	5,880
<b>인 천 광 역 시</b>	<b>4</b>	<b>1.1</b>	<b>1.1</b>	<b>-</b>	<b>50,862</b>	<b>-</b>	<b>-</b>	<b>50,862</b>
강 화 군	강화	0.3	0.3	-	10,806	-	-	10,806
	내가	0.4	0.4	-	1,323	-	-	1,323
	불은	0.3	0.3	-	34,239	-	-	34,239
	화도	0.1	0.1	-	4,494	-	-	4,494
<b>세종특별자치시</b>	<b>4</b>	<b>2.5</b>	<b>2.5</b>	<b>-</b>	<b>161,120</b>	<b>-</b>	<b>-</b>	<b>161,120</b>
세종특별자치시	눌왕	0.5	0.5	-	29,800	-	-	29,800
	달전	0.5	0.5	-	74,000	-	-	74,000
	와촌	1.0	1.0	-	34,320	-	-	34,320
	황용	0.5	0.5	-	23,000	-	-	23,000
<b>경 기 도</b>	<b>57</b>	<b>75.6</b>	<b>75.6</b>	<b>-</b>	<b>1,841,008</b>	<b>-</b>	<b>-</b>	<b>1,841,008</b>
파 주 시	마장	0.1	0.1	-	20,000	-	-	20,000
이 천 시	고담	0.3	0.3	-	18,000	-	-	18,000
	도지	0.1	0.1	-	6,540	-	-	6,540
	오성	0.8	0.8	-	18,318	-	-	18,318
	원두	0.3	0.3	-	12,987	-	-	12,987
	이치	0.1	0.1	-	4,167	-	-	4,167
안 성 시	구례	5.0	5.0	-	30,000	-	-	30,000
	남풍	5.0	5.0	-	16,000	-	-	16,000
	당목	3.0	3.0	-	4,600	-	-	4,600
	삼은	5.0	5.0	-	25,000	-	-	25,000
	성은	11.0	11.0	-	80,000	-	-	80,000
	적가	5.0	5.0	-	54,000	-	-	54,000
광 주 시	장심	0.1	0.1	-	7,496	-	-	7,496
양 주 시	우고476-3	0.3	0.3	-	7,200	-	-	7,200
포 천 시	내	0.1	0.1	-	8,000	-	-	8,000
	금동	0.5	0.5	-	45,000	-	-	45,000
	금동	0.2	0.2	-	45,698	-	-	45,698
	금주	20.7	20.7	-	67,290	-	-	67,290
	기산	0.3	0.3	-	30,000	-	-	30,000





## 2. 농업생산기반개량사업 Completion Status of Farmland Improvement Project

단위:면적...헥타아르

## 2.2 시군관할 Operated by Si and Gun

금액...천원

## 2.2.3 개간 Slope Land Reclamation

시 군	지구명 Name of Project Unit	개발면적 Development Area			사 업 비 Project Cost			
		계 Total	개 간 Slope Land Reclamation	공공용지 Public Area	계 Total	국고 보조금 Government Subsidy	지 방 비 Local Government Subsidy	농민부담 Farmer's Burden
	냉정	0.4	0.4	-	40,000	-	-	40,000
	냉정	0.4	0.4	-	45,000	-	-	45,000
	명덕	2.6	2.6	-	100,000	-	-	100,000
	명산	0.4	0.4	-	43,000	-	-	43,000
	무림	0.7	0.7	-	60,000	-	-	60,000
	사정	0.5	0.5	-	62,260	-	-	62,260
	삼정	0.5	0.5	-	45,000	-	-	45,000
	성동	0.2	0.2	-	30,000	-	-	30,000
	어룡	0.5	0.5	-	38,000	-	-	38,000
	유교	-	-	-	10,000	-	-	10,000
	이곡	0.3	0.3	-	42,000	-	-	42,000
	진목	0.4	0.4	-	45,000	-	-	45,000
	초과	1.0	1.0	-	45,000	-	-	45,000
	초과	0.3	0.3	-	43,000	-	-	43,000
	탄동	0.5	0.5	-	47,000	-	-	47,000
	탄동	0.4	0.4	-	20,000	-	-	20,000
가 평 군	가평	0.3	0.3	-	40,446	-	-	40,446
	가평	0.1	0.1	-	79,900	-	-	79,900
	북면	1.0	1.0	-	68,800	-	-	68,800
	북면	0.3	0.3	-	18,810	-	-	18,810
	상면	0.7	0.7	-	23,100	-	-	23,100
	상면	0.2	0.2	-	26,082	-	-	26,082
	상면	0.4	0.4	-	22,000	-	-	22,000
	상면	0.7	0.7	-	33,220	-	-	33,220
	설악	0.1	0.1	-	14,092	-	-	14,092
	설악	0.3	0.3	-	21,087	-	-	21,087
	설악	0.1	0.1	-	78,283	-	-	78,283
	설악	0.1	0.1	-	3,261	-	-	3,261
	설악	0.5	0.5	-	42,535	-	-	42,535
	설악	0.1	0.1	-	14,100	-	-	14,100
	설악	0.5	0.5	-	11,203	-	-	11,203
	설악	0.2	0.2	-	10,430	-	-	10,430
	설악	0.1	0.1	-	9,110	-	-	9,110
	청평	0.7	0.7	-	19,206	-	-	19,206

Unit : Area ..... ha

Cost..... 1,000Won

급 지별개간 면적 Area of Grade					배수로 Drainage Canal				사업구분 Project Source	Administrative Division
계	1급지	2급지	3급지	4급지	계	배수구	승수구	기 타		
Total	(0-5%)	(6-15%)	(16-25%)	(26-35%)	Total	Drain Outlet (m)	Catch Drain (m)	Others (m)		
0.4	-	-	0.4	-	-	-	-	-	-	민간인자력개발
0.4	-	-	0.4	-	-	-	-	-	-	민간인자력개발
2.6	-	-	2.6	-	-	-	-	-	-	민간인자력개발
0.4	-	-	0.4	-	-	-	-	-	-	민간인자력개발
0.7	-	-	-	0.7	-	-	-	-	-	민간인자력개발
0.5	-	-	0.5	-	-	-	-	-	-	민간인자력개발
0.5	-	-	-	0.5	-	-	-	-	-	민간인자력개발
0.2	-	-	0.2	-	-	-	-	-	-	민간인자력개발
0.5	-	-	0.5	-	-	-	-	-	-	민간인자력개발
-	-	-	-	-	-	-	-	-	-	민간인자력개발
0.3	-	-	0.3	-	-	-	-	-	-	민간인자력개발
0.4	-	-	0.4	-	-	-	-	-	-	민간인자력개발
1.0	-	-	-	1.0	-	-	-	-	-	민간인자력개발
0.3	-	-	0.3	-	-	-	-	-	-	민간인자력개발
0.5	0.5	-	-	-	-	-	-	-	-	민간인자력개발
0.4	-	-	-	0.4	-	-	-	-	-	민간인자력개발
0.3	-	-	0.3	-	-	-	-	-	-	민간인자력개발
0.1	-	-	0.1	-	-	-	-	-	-	민간인자력개발
1.0	-	-	1.0	-	-	-	-	-	-	민간인자력개발
0.3	-	-	0.3	-	-	-	-	-	-	민간인자력개발
0.7	-	-	0.7	-	-	-	-	-	-	민간인자력개발
0.2	-	0.2	-	-	-	-	-	-	-	민간인자력개발
0.4	0.4	-	-	-	-	-	-	-	-	민간인자력개발
0.7	-	0.7	-	-	-	-	-	-	-	민간인자력개발
0.1	-	0.1	-	-	-	-	-	-	-	민간인자력개발
0.3	-	0.3	-	-	-	-	-	-	-	민간인자력개발
0.1	-	-	0.1	-	-	-	-	-	-	민간인자력개발
0.1	-	-	0.1	-	-	-	-	-	-	민간인자력개발
0.5	-	0.5	-	-	-	-	-	-	-	민간인자력개발
0.1	-	0.1	-	-	-	-	-	-	-	민간인자력개발
0.5	-	-	0.5	-	-	-	-	-	-	민간인자력개발
0.2	-	-	0.2	-	-	-	-	-	-	민간인자력개발
0.1	-	-	0.1	-	-	-	-	-	-	민간인자력개발
0.7	-	-	0.7	-	-	-	-	-	-	민간인자력개발

Gapyeong-gun

## 2. 농업생산기반개량사업 Completion Status of Farmland Improvement Project

단위:면적...헥타아르

## 2.2 시군관할 Operated by Si and Gun

금액...천원

## 2.2.3 개간 Slope Land Reclamation

시 군	지구명 Name of Project Unit	개발면적 Development Area			사업비 Project Cost				
		계 Total	개 간 Slope Land Reclamation	공공용지 Public Area	계 Total	국고 보조금 Government Subsidy	지 방 비 Local Government Subsidy	농민부담 Farmer's Burden	
가 평 군	청평	0.5	0.5	-	8,820	-	-	8,820	
	하면	0.6	0.6	-	13,351	-	-	13,351	
	하면	0.4	0.4	-	9,932	-	-	9,932	
	상면지구	0.7	0.7	-	57,684	-	-	57,684	
<b>강 원 도</b>	<b>21</b>	<b>8.0</b>	<b>8.0</b>	<b>-</b>	<b>238,585</b>	<b>-</b>	<b>-</b>	<b>234,119</b>	
삼 척 시	근덕면	0.4	0.4	-	15,000	-	-	15,000	
홍 천 군	성수 596	0.1	0.1	-	3,460	-	-	3,460	
	월운 175	0.5	0.5	-	5,500	-	-	5,500	
	원소산164	0.7	0.7	-	5,800	-	-	5,800	
	월운 산18	0.5	0.5	-	3,900	-	-	3,900	
	모곡산42-8	0.1	0.1	-	3,400	-	-	3,400	
	굴운산185-1	0.5	0.5	-	7,200	-	-	7,200	
	구성포 산290	0.8	0.8	-	4,200	-	-	4,200	
	노천 산175-6	0.1	0.1	-	1,970	-	-	1,970	
	도사곡 산5-3	0.2	0.2	-	2,999	-	-	2,999	
	창촌 산70-12	0.3	0.3	-	3,200	-	-	3,200	
	삼마치리 산107	0.5	0.5	-	6,510	-	-	6,510	
	화상대 산257-1	0.4	0.4	-	2,980	-	-	2,980	
	횡 성 군	매일621-3	0.2	0.2	-	16,000	-	-	16,000
		마암134-10	0.5	0.5	-	34,000	-	-	34,000
용둔 산211		0.3	0.3	-	42,000	-	-	42,000	
평 창 군	거문265	0.5	0.5	-	34,400	-	-	34,400	
	탑동산5	0.1	0.1	-	1,000	-	-	1,000	
	유천613-2	0.7	0.7	-	38,600	-	-	38,600	
	노동 산157	0.1	0.1	-	2,000	-	-	2,000	
고 성 군	산학	0.5	0.5	-	4,466	-	-	-	
<b>총 청 북 도</b>	<b>5</b>	<b>3.0</b>	<b>3.0</b>	<b>-</b>	<b>155,909</b>	<b>-</b>	<b>-</b>	<b>155,909</b>	
증 평 군	송산지구	0.1	0.1	-	557	-	-	557	
괴 산 군	상신	1.8	1.8	-	43,860	-	-	43,860	
	신기	0.5	0.5	-	61,192	-	-	61,192	
단 양 군	소야	0.2	0.2	-	15,600	-	-	15,600	
단 양 군	하진	0.4	0.4	-	34,700	-	-	34,700	
<b>총 청 남 도</b>	<b>60</b>	<b>41.4</b>	<b>41.1</b>	<b>0.3</b>	<b>1,183,267</b>	<b>-</b>	<b>-</b>	<b>1,183,267</b>	
천 안 시	부송	0.9	0.9	-	53,020	-	-	53,020	

Unit : Area ..... ha

Cost..... 1,000Won

급 지별개간 면적 Area of Grade					배수로 Drainage Canal				사업구분 Project Source	Administrative Division	
계	1급지	2급지	3급지	4급지	계	배수구	승수구	기 타			
Total	(0-5%)	(6-15%)	(16-25%)	(26-35%)	Total	Drain Outlet (m)	Catch Drain (m)	Others (m)			
0.5	-	0.5	-	-	-	-	-	-	-	민간인자력개발	
0.6	-	-	0.6	-	-	-	-	-	-	민간인자력개발	
0.4	-	-	0.4	-	-	-	-	-	-	민간인자력개발	
0.7	-	-	0.7	-	-	-	-	-	-	민간인자력개발	
<b>8.1</b>	<b>2.1</b>	<b>3.2</b>	<b>2.7</b>	<b>0.1</b>	-	-	-	-	-	-	<b>Gangwon-do</b>
0.4	-	0.4	-	-	-	-	-	-	-	민간인자력개발	Samcheok-si
0.1	0.1	-	-	-	-	-	-	-	-	민간인자력개발	Hongcheon-gun
0.5	-	0.5	-	-	-	-	-	-	-	민간인자력개발	
0.7	-	-	0.7	-	-	-	-	-	-	민간인자력개발	
0.5	-	0.5	-	-	-	-	-	-	-	민간인자력개발	
0.1	-	-	0.1	-	-	-	-	-	-	민간인자력개발	
0.5	-	-	0.5	-	-	-	-	-	-	민간인자력개발	
0.8	-	-	0.8	-	-	-	-	-	-	민간인자력개발	
0.1	0.1	-	-	-	-	-	-	-	-	민간인자력개발	
0.2	0.2	-	-	-	-	-	-	-	-	민간인자력개발	
0.3	-	0.3	-	-	-	-	-	-	-	민간인자력개발	
0.5	-	-	0.5	-	-	-	-	-	-	민간인자력개발	
0.4	0.4	-	-	-	-	-	-	-	-	민간인자력개발	
0.2	-	0.2	-	-	-	-	-	-	-	민간인자력개발	Hoengseong-gun
0.5	-	0.5	-	-	-	-	-	-	-	민간인자력개발	
0.3	-	0.3	-	-	-	-	-	-	-	민간인자력개발	
0.6	0.4	-	0.1	0.1	-	-	-	-	-	민간인자력개발	Pyeongchang-gun
0.1	0.1	-	-	-	-	-	-	-	-	민간인자력개발	
0.7	0.7	-	-	-	-	-	-	-	-	민간인자력개발	
0.1	0.1	-	-	-	-	-	-	-	-	민간인자력개발	
0.5	-	0.5	-	-	-	-	-	-	-	민간인자력개발	Goseong-gun
<b>3.0</b>	-	<b>0.3</b>	<b>2.7</b>	-	<b>700</b>	<b>80</b>	-	<b>620</b>	-	-	<b>Chungcheongbuk-do</b>
0.1	-	0.1	-	-	80	80	-	-	-	민간인자력개발	Jeungpyeong-gun
1.8	-	-	1.8	-	-	-	-	-	-	민간인자력개발	Goesan-gun
0.5	-	-	0.5	-	-	-	-	-	-	민간인자력개발	
0.2	-	0.2	-	-	300	-	-	300	-	민간인자력개발	Danyang-gun
0.4	-	-	0.4	-	320	-	-	320	-	민간인자력개발	
<b>41.3</b>	<b>10.6</b>	<b>29.8</b>	<b>0.9</b>	-	<b>487</b>	<b>79</b>	-	<b>408</b>	-	-	<b>Chungcheongnam-do</b>
0.9	-	0.9	-	-	477	69	-	408	-	민간인자력개발	Cheonan-si

## 2. 농업생산기반개량사업 Completion Status of Farmland Improvement Project

단위:면적...헥타아르

## 2.2 시군관할 Operated by Si and Gun

금액...천원

## 2.2.3 개간 Slope Land Reclamation

시 군	지구명 Name of Project Unit	개발면적 Development Area			사업비 Project Cost			
		계 Total	개 간 Slope Land Reclamation	공공용지 Public Area	계 Total	국고 보조금 Government Subsidy	지방비 Local Government Subsidy	농민부담 Farmer's Burden
천 안 시	봉양리	0.1	0.1	-	2,210	-	-	2,210
보 령 시	명천	0.6	0.6	-	15,400	-	-	15,400
	오천 소성	0.1	0.1	-	7,200	-	-	7,200
	친북 사호	0.8	0.8	-	5,000	-	-	5,000
서 산 시	갈산	0.2	0.2	-	4,700	-	-	4,700
	강당	4.2	4.2	-	92,000	-	-	92,000
	강수	0.5	0.5	-	24,000	-	-	24,000
	고산	0.5	0.5	-	7,900	-	-	7,900
	대산	0.1	0.1	-	11,600	-	-	11,600
	대산	0.1	0.1	-	2,100	-	-	2,100
	도당	0.1	0.1	-	2,200	-	-	2,200
	삼송	0.5	0.5	-	32,500	-	-	32,500
	운산	0.2	0.2	-	4,680	-	-	4,680
	장요	0.2	0.2	-	3,200	-	-	3,200
	중왕	0.4	0.4	-	19,000	-	-	19,000
	차리	0.1	0.1	-	3,300	-	-	3,300
	차리	0.3	0.3	-	7,310	-	-	7,310
당 진 시	광명	0.3	0.3	-	12,000	-	-	12,000
	금암	0.4	0.4	-	17,000	-	-	17,000
	대촌	0.5	0.5	-	25,000	-	-	25,000
	매곡	0.4	0.4	-	35,000	-	-	35,000
	문봉	0.9	0.9	-	45,000	-	-	45,000
	삼화	0.4	0.4	-	20,000	-	-	20,000
	삼화	0.2	0.2	-	20,000	-	-	20,000
	슬항	0.3	0.3	-	15,000	-	-	15,000
	야찬	0.2	0.2	-	15,000	-	-	15,000
	원당	0.2	0.2	-	15,000	-	-	15,000
	자개	0.5	0.5	-	25,000	-	-	25,000
	진관	0.5	0.5	-	25,000	-	-	25,000
금 산 군	상가	0.3	-	0.3	10,000	-	-	10,000
금 산 군	신촌	12.0	12.0	-	40,000	-	-	40,000
홍 성 군	금당	0.2	0.2	-	19,300	-	-	19,300
	금평	0.3	0.3	-	2,100	-	-	2,100
	대인	0.1	0.1	-	3,000	-	-	3,000



## 2. 농업생산기반개량사업 Completion Status of Farmland Improvement Project

단위:면적...헥타아르

## 2.2 시군관할 Operated by Si and Gun

금액...천원

## 2.2.3 개간 Slope Land Reclamation

시 군	지구명 Name of Project Unit	개발면적 Development Area			사업비 Project Cost			
		계 Total	개 간 Slope Land Reclamation	공공용지 Public Area	계 Total	국고 보조금 Government Subsidy	지 방 비 Local Government Subsidy	농민부담 Farmer's Burden
홍 성 군	동성	0.2	0.2	-	5,500	-	-	5,500
	부평	0.5	0.5	-	11,500	-	-	11,500
	상송	1.0	1.0	-	5,040	-	-	5,040
	석택	0.1	0.1	-	6,700	-	-	6,700
	송월	0.2	0.2	-	3,000	-	-	3,000
	신기	0.5	0.5	-	6,400	-	-	6,400
	신정	0.4	0.4	-	14,000	-	-	14,000
	월계	0.2	0.2	-	10,000	-	-	10,000
	월암	0.7	0.7	-	1,037	-	-	1,037
	중리	1.7	1.7	-	25,500	-	-	25,500
	지정	0.4	0.4	-	7,900	-	-	7,900
	형산	0.4	0.4	-	14,500	-	-	14,500
	화봉	1.4	1.4	-	116,970	-	-	116,970
	금당2	0.3	0.3	-	47,000	-	-	47,000
	송월2	0.2	0.2	-	5,300	-	-	5,300
	형산2	0.7	0.7	-	44,000	-	-	44,000
	형산3	1.3	1.3	-	92,000	-	-	92,000
	예 산 군	봉산구암	0.9	0.9	-	36,000	-	-
봉산당곡		0.3	0.3	-	14,000	-	-	14,000
신암신태		0.4	0.4	-	18,000	-	-	18,000
신암조곡		0.4	0.4	-	10,000	-	-	10,000
신암중경		1.0	1.0	-	22,000	-	-	22,000
응봉등촌		-	-	-	1,200	-	-	1,200
태 안 군	내리	0.2	0.2	-	13,000	-	-	13,000
	두야	0.4	0.4	-	12,000	-	-	12,000
<b>전 라 북 도</b>	<b>64</b>	<b>30.3</b>	<b>30.3</b>	<b>-</b>	<b>1,000,919</b>	<b>-</b>	<b>24,663</b>	<b>972,656</b>
익 산 시	대조	0.3	0.3	-	45,000	-	-	45,000
	맹산	0.5	0.5	-	67,000	-	-	67,000
정 읍 시	매정	0.4	0.4	-	3,390	-	-	3,390
정 읍 시	신월	0.2	0.2	-	1,170	-	-	1,170
	양괴	0.1	0.1	-	1,000	-	-	1,000
	진흥	0.5	0.5	-	6,190	-	-	6,190
	화룡	0.3	0.3	-	7,700	-	-	7,700
완 주 군	안덕	0.1	0.1	-	5,000	-	-	5,000



Unit : Area ..... ha

Cost..... 1,000Won

급		지별개간 면적 Area of Grade				배수로 Drainage Canal				사업구분 Project Source	Administrative Division
계	1급지	2급지	3급지	4급지	계	배수구	승수구	기타			
Total	(0-5%)	(6-15%)	(16-25%)	(26-35%)	Total	Drain Outlet (m)	Catch Drain (m)	Others (m)			
0.2	-	0.2	-	-	-	-	-	-	-	민간인자력개발	
0.5	-	0.5	-	-	-	-	-	-	-	민간인자력개발	
1.0	-	1.0	-	-	-	-	-	-	-	민간인자력개발	
0.1	-	0.1	-	-	-	-	-	-	-	민간인자력개발	
0.2	-	0.2	-	-	-	-	-	-	-	민간인자력개발	
0.5	-	0.5	-	-	-	-	-	-	-	민간인자력개발	
0.4	-	0.4	-	-	-	-	-	-	-	민간인자력개발	
0.2	-	0.2	-	-	-	-	-	-	-	민간인자력개발	
0.7	-	0.7	-	-	-	-	-	-	-	민간인자력개발	
1.7	-	1.7	-	-	-	-	-	-	-	민간인자력개발	
0.4	-	0.4	-	-	-	-	-	-	-	민간인자력개발	
0.4	-	0.4	-	-	-	-	-	-	-	민간인자력개발	
1.4	-	1.4	-	-	-	-	-	-	-	민간인자력개발	
0.3	-	0.3	-	-	-	-	-	-	-	민간인자력개발	
0.2	-	0.2	-	-	-	-	-	-	-	민간인자력개발	
0.7	-	0.7	-	-	-	-	-	-	-	민간인자력개발	
1.3	-	1.3	-	-	-	-	-	-	-	민간인자력개발	
0.9	0.1	0.3	0.5	-	-	-	-	-	-	민간인자력개발	Yesan-gun
0.3	-	0.1	0.2	-	-	-	-	-	-	민간인자력개발	
0.4	-	0.2	0.2	-	-	-	-	-	-	민간인자력개발	
0.4	0.1	0.3	-	-	-	-	-	-	-	민간인자력개발	
0.9	0.3	0.6	-	-	-	-	-	-	-	민간인자력개발	
-	-	-	-	-	-	-	-	-	-	민간인자력개발	
0.2	-	0.2	-	-	-	-	-	-	-	민간인자력개발	Taeon-gun
0.4	-	0.4	-	-	-	-	-	-	-	민간인자력개발	
<b>30.2</b>	<b>0.8</b>	<b>16.5</b>	<b>12.3</b>	<b>0.6</b>	<b>5,539</b>	<b>5,539</b>	-	-	-	-	<b>Jeollabuk-do</b>
0.3	-	0.3	-	-	-	-	-	-	-	민간인자력개발	Iksan-si
0.5	-	0.5	-	-	-	-	-	-	-	민간인자력개발	
0.4	-	0.4	-	-	282	282	-	-	-	민간인자력개발	Jeongeup-si
0.2	-	0.2	-	-	140	140	-	-	-	민간인자력개발	
0.1	-	0.1	-	-	187	187	-	-	-	민간인자력개발	
0.5	0.5	-	-	-	185	185	-	-	-	민간인자력개발	
0.3	-	0.3	-	-	264	264	-	-	-	민간인자력개발	
0.1	0.1	-	-	-	-	-	-	-	-	민간인자력개발	Wanju-gun

## 2. 농업생산기반개량사업 Completion Status of Farmland Improvement Project

단위:면적...헥타아르

## 2.2 시군관할 Operated by Si and Gun

금액...천원

## 2.2.3 개간 Slope Land Reclamation

시 군	지구명 Name of Project Unit	개발면적 Development Area			사업비 Project Cost				
		계 Total	개 간 Slope Land Reclamation	공공용지 Public Area	계 Total	국고 보조금 Government Subsidy	지방비 Local Government Subsidy	농민부담 Farmer's Burden	
완 주 군	운곡	0.2	0.2	-	5,000	-	-	5,000	
	화심	-	-	-	1,662	-	-	1,662	
진 안 군	거석	0.2	0.2	-	3,980	-	1,090	2,890	
	계서	0.5	0.5	-	7,640	-	2,440	5,200	
	남계	0.4	0.4	-	8,323	-	1,818	6,505	
	노촌	0.2	0.2	-	5,887	-	1,231	4,656	
	단양	0.1	0.1	-	3,554	-	391	3,163	
	대불	0.4	0.4	-	6,317	-	1,998	4,319	
	동촌	0.3	0.3	-	5,913	-	1,701	4,212	
	두남	0.2	0.2	-	5,075	-	1,132	3,943	
	반송	0.4	0.4	-	5,455	-	1,967	3,488	
	송풍	0.1	0.1	-	5,654	-	-	5,654	
	수향	0.4	0.4	-	8,001	-	2,115	5,886	
	용포	0.5	0.5	-	7,733	-	1,924	5,809	
	운봉	0.5	0.5	-	7,016	-	2,323	4,693	
	자산	0.4	0.4	-	5,340	-	2,107	3,233	
	좌포	0.4	0.4	-	7,164	-	-	7,164	
	황금	0.5	0.5	-	8,124	-	2,426	5,698	
	무 주 군	덕지	0.4	0.4	-	3,600	-	-	-
	장 수 군	동화	0.3	0.3	-	25,542	-	-	25,542
신전		1.2	1.2	-	113,256	-	-	113,256	
어전		0.4	0.4	-	63,129	-	-	63,129	
오동		0.4	0.4	-	37,950	-	-	37,950	
용계		0.7	0.7	-	59,554	-	-	59,554	
임 실 군	강진	0.1	0.1	-	27,786	-	-	27,786	
	강진	0.5	0.5	-	4,520	-	-	4,520	
	관촌	0.7	0.7	-	6,142	-	-	6,142	
	관촌	0.5	0.5	-	4,455	-	-	4,455	
	덕치	0.3	0.3	-	2,849	-	-	2,849	
	성수	0.7	0.7	-	5,093	-	-	5,093	
	성수	0.1	0.1	-	1,007	-	-	1,007	
	성수	0.7	0.7	-	6,512	-	-	6,512	
	성수	0.7	0.7	-	6,292	-	-	6,292	
신태	0.3	0.3	-	5,093	-	-	5,093		



## 2. 농업생산기반개량사업 Completion Status of Farmland Improvement Project

단위:면적...헥타아르

## 2.2 시군관할 Operated by Si and Gun

금액...천원

## 2.2.3 개간 Slope Land Reclamation

시 군	지구명 Name of Project Unit	개발면적 Development Area			사업비 Project Cost			
		계 Total	개 간 Slope Land Reclamation	공공용지 Public Area	계 Total	국고 보조금 Government Subsidy	지방비 Local Government Subsidy	농민부담 Farmer's Burden
임 실 군	신덕	0.6	0.6	-	1,540	-	-	1,540
	신덕	0.4	0.4	-	74,047	-	-	74,047
	오수	0.5	0.5	-	3,641	-	-	3,641
	오수	0.6	0.6	-	6,435	-	-	6,435
	오수	0.5	0.5	-	319	-	-	319
	운암	0.5	0.5	-	5,841	-	-	5,841
	임실	0.3	0.3	-	4,972	-	-	4,972
	임실	0.6	0.6	-	5,720	-	-	5,720
	임실	0.5	0.5	-	5,973	-	-	5,973
	임실	0.5	0.5	-	4,565	-	-	4,565
	임실	0.3	0.3	-	1,749	-	-	1,749
	임실	0.4	0.4	-	3,982	-	-	3,982
	지사	0.4	0.4	-	4,994	-	-	4,994
	지사	0.1	0.1	-	3,580	-	-	3,580
	청용	0.4	0.4	-	860	-	-	860
순 창 군 부 안 군	유촌	2.3	2.3	-	3,000	-	-	3,000
	거룡	0.4	0.4	-	10,000	-	-	10,000
	봉덕	0.6	0.6	-	25,300	-	-	25,300
	사산	2.7	2.7	-	156,870	-	-	156,870
	소주	0.3	0.3	-	29,003	-	-	29,003
	장등	0.5	0.5	-	8,910	-	-	8,910
	장신	0.8	0.8	-	22,550	-	-	22,550
전 라 남 도 여 수 시 곡 성 군 고 흥 군	<b>33</b>	<b>68.8</b>	<b>68.8</b>	<b>-</b>	<b>806,115</b>	<b>-</b>	<b>-</b>	<b>806,115</b>
	호명	0.4	0.4	-	6,640	-	-	6,640
	호명	0.8	0.8	-	53,440	-	-	53,440
	호명	0.4	0.4	-	15,900	-	-	15,900
	마전	0.8	0.8	-	41,538	-	-	41,538
	입면	1.9	1.9	-	103,845	-	-	103,845
	길두	4.5	4.5	-	10,000	-	-	10,000
	대전	1.3	1.3	-	20,500	-	-	20,500
	신평	5.8	5.8	-	11,000	-	-	11,000
	오취	7.0	7.0	-	14,000	-	-	14,000
	옥강	8.8	8.8	-	16,500	-	-	16,500
	차동	7.4	7.4	-	14,000	-	-	14,000

Unit : Area ..... ha

Cost..... 1,000Won

급		지별개간 면적 Area of Grade				배수로 Drainage Canal				사업구분 Project Source	Administrative Division
계	1급지	2급지	3급지	4급지	계	배수구	승수구	기타			
Total	(0-5%)	(6-15%)	(16-25%)	(26-35%)	Total	Drain Outlet (m)	Catch Drain (m)	Others (m)			
0.6	-	0.6	-	-	-	-	-	-	-	민간인자력개발	
0.4	-	-	0.4	-	-	-	-	-	-	민간인자력개발	
0.5	-	0.5	-	-	-	-	-	-	-	민간인자력개발	
0.6	-	0.6	-	-	-	-	-	-	-	민간인자력개발	
0.5	-	0.3	0.2	-	-	-	-	-	-	민간인자력개발	
0.5	-	0.5	-	-	-	-	-	-	-	민간인자력개발	
0.3	-	0.3	-	-	-	-	-	-	-	민간인자력개발	
0.6	-	0.6	-	-	-	-	-	-	-	민간인자력개발	
0.5	-	0.5	-	-	-	-	-	-	-	민간인자력개발	
0.5	-	0.5	-	-	-	-	-	-	-	민간인자력개발	
0.3	-	0.3	-	-	-	-	-	-	-	민간인자력개발	
0.4	-	0.4	-	-	-	-	-	-	-	민간인자력개발	
0.4	-	0.4	-	-	-	-	-	-	-	민간인자력개발	
0.1	-	0.1	-	-	-	-	-	-	-	민간인자력개발	
0.4	-	0.4	-	-	-	-	-	-	-	민간인자력개발	
2.3	-	2.3	-	-	-	-	-	-	-	민간인자력개발	Sunchang-gun
0.4	-	-	0.4	-	-	-	-	-	-	민간인자력개발	Buan-gun
0.6	-	0.6	-	-	-	-	-	-	-	민간인자력개발	
2.7	-	-	2.7	-	-	-	-	-	-	민간인자력개발	
0.3	-	0.3	-	-	-	-	-	-	-	민간인자력개발	
0.5	-	-	0.5	-	-	-	-	-	-	민간인자력개발	
0.8	-	0.8	-	-	-	-	-	-	-	민간인자력개발	
<b>65.9</b>	<b>7.0</b>	<b>29.0</b>	<b>29.9</b>	-	<b>2,932</b>	<b>2,124</b>	-	<b>808</b>	-	-	<b>Jeollanam-do</b>
0.4	0.4	-	-	-	196	196	-	-	-	단독사업	Yeosu-si
0.8	0.8	-	-	-	215	215	-	-	-	단독사업	
0.4	-	-	0.4	-	61	61	-	-	-	단독사업	
0.8	-	0.8	-	-	484	484	-	-	-	민간인자력개발	Gokseong-gun
1.9	-	1.9	-	-	796	796	-	-	-	민간인자력개발	
4.5	-	4.5	-	-	-	-	-	-	-	민간인자력개발	Goheung-gun
1.3	-	-	1.3	-	-	-	-	-	-	민간인자력개발	
5.8	-	5.8	-	-	-	-	-	-	-	민간인자력개발	
7.0	-	-	7.0	-	-	-	-	-	-	민간인자력개발	
8.8	-	-	8.8	-	-	-	-	-	-	민간인자력개발	
7.4	-	7.4	-	-	-	-	-	-	-	민간인자력개발	

## 2. 농업생산기반개량사업 Completion Status of Farmland Improvement Project

단위:면적...헥타아르

## 2.2 시군관할 Operated by Si and Gun

금액...천원

## 2.2.3 개간 Slope Land Reclamation

시 군	지구명 Name of Project Unit	개발면적 Development Area			사업비 Project Cost			
		계 Total	개 간 Slope Land Reclamation	공공용지 Public Area	계 Total	국고 보조금 Government Subsidy	지방비 Local Government Subsidy	농민부담 Farmer's Burden
고 흥 군	청송	7.4	7.4	-	14,000	-	-	14,000
보 성 군	동율	0.4	0.4	-	4,000	-	-	4,000
	송곡	0.8	0.8	-	18,170	-	-	18,170
	시천	2.9	2.9	-	73,830	-	-	73,830
	옥평	3.0	3.0	-	88,040	-	-	88,040
	용전	1.4	1.4	-	18,900	-	-	18,900
	유정	2.8	2.8	-	23,900	-	-	23,900
	율어	0.5	0.5	-	4,950	-	-	4,950
	칠동	0.8	0.8	-	25,640	-	-	25,640
	강 진 군	군동 파산지	0.2	0.2	-	1,667	-	-
성전 수양지		0.5	0.5	-	3,000	-	-	3,000
신전 송천지		0.3	0.3	-	3,341	-	-	3,341
영 암 군	신연	0.3	0.3	-	9,850	-	-	9,850
	연보	0.5	0.5	-	43,000	-	-	43,000
	연소	0.5	0.5	-	36,690	-	-	36,690
	원항1	0.5	0.5	-	9,420	-	-	9,420
	원항2	0.4	0.4	-	12,380	-	-	12,380
합 평 군	향교	4.4	4.4	-	70,000	-	-	70,000
장 성 군	부성지구	0.9	0.9	-	21,830	-	-	21,830
	수옥지구	0.3	0.3	-	4,630	-	-	4,630
	수옥지구	0.5	0.5	-	5,220	-	-	5,220
진 도 군	지산앵무	0.4	0.4	-	6,294	-	-	6,294
<b>경상북도</b>	<b>41</b>	<b>40.1</b>	<b>40.1</b>	<b>-</b>	<b>3,105,059</b>	<b>-</b>	<b>-</b>	<b>3,105,059</b>
영 주 시	갈산	0.5	0.5	-	96,600	-	-	96,600
	단촌	0.4	0.4	-	36,850	-	-	36,850
	두전	2.2	2.2	-	345,620	-	-	345,620
	두전	1.1	1.1	-	212,900	-	-	212,900
	만방	2.5	2.5	-	213,510	-	-	213,510
	산법	0.3	0.3	-	22,440	-	-	22,440
	상망	0.7	0.7	-	89,500	-	-	89,500
	상망	1.9	1.9	-	192,800	-	-	192,800
	상망	0.4	0.4	-	44,770	-	-	44,770
	석포	0.6	0.6	-	69,630	-	-	69,630
	성곡	0.4	0.4	-	40,260	-	-	40,260

Unit : Area ..... ha

Cost..... 1,000Won

급		지별개간 면적 Area of Grade				배수로 Drainage Canal				사업구분 Project Source	Administrative Division
계	1급지	2급지	3급지	4급지	계	배수구	승수구	기타			
Total	(0-5%)	(6-15%)	(16-25%)	(26-35%)	Total	Drain Outlet (m)	Catch Drain (m)	Others (m)			
7.4	-	-	7.4	-	-	-	-	-	-	민간인자력개발	
0.4	-	0.4	-	-	-	-	-	-	-	민간인자력개발	Boseong-gun
0.8	0.8	-	-	-	-	-	-	-	-	민간인자력개발	
-	-	-	-	-	-	-	-	-	-	민간인자력개발	
3.0	-	-	3.0	-	-	-	-	-	-	민간인자력개발	
1.4	1.4	-	-	-	-	-	-	-	-	민간인자력개발	
2.8	2.8	-	-	-	-	-	-	-	-	민간인자력개발	
0.5	-	0.5	-	-	-	-	-	-	-	민간인자력개발	
0.8	-	-	0.8	-	-	-	-	-	-	민간인자력개발	
0.2	0.1	0.1	-	-	193	-	-	193	-	민간인자력개발	Gangjin-gun
0.5	-	0.3	0.2	-	245	-	-	245	-	민간인자력개발	
0.3	0.3	-	-	-	370	-	-	370	-	민간인자력개발	
0.3	-	0.3	-	-	-	-	-	-	-	민간인자력개발	Yeongam-gun
0.5	-	-	0.5	-	-	-	-	-	-	민간인자력개발	
0.5	-	-	0.5	-	-	-	-	-	-	민간인자력개발	
0.5	-	0.5	-	-	-	-	-	-	-	민간인자력개발	
0.4	-	0.4	-	-	-	-	-	-	-	민간인자력개발	
4.4	-	4.4	-	-	-	-	-	-	-	민간인자력개발	Hampyeong-gun
0.9	-	0.9	-	-	-	-	-	-	-	민간인자력개발	Jangseong-gun
0.3	-	0.3	-	-	197	197	-	-	-	민간인자력개발	
0.5	-	0.5	-	-	175	175	-	-	-	민간인자력개발	
0.4	0.4	-	-	-	-	-	-	-	-	민간인자력개발	Jindo-gun
<b>40</b>	<b>13.2</b>	<b>24</b>	<b>2.8</b>	<b>-</b>	<b>6,032</b>	<b>6,032</b>	<b>-</b>	<b>-</b>	<b>-</b>		<b>Gyeongsangbuk-do</b>
0.5	0.5	-	-	-	55	55	-	-	-	민간인자력개발	Yeongju-si
0.4	0.4	-	-	-	40	40	-	-	-	민간인자력개발	
2.2	-	2.2	-	-	120	120	-	-	-	민간인자력개발	
1.1	1.1	-	-	-	100	100	-	-	-	민간인자력개발	
2.5	2.5	-	-	-	200	200	-	-	-	민간인자력개발	
0.3	-	0.3	-	-	100	100	-	-	-	민간인자력개발	
0.7	0.7	-	-	-	35	35	-	-	-	민간인자력개발	
1.9	1.9	-	-	-	100	100	-	-	-	민간인자력개발	
0.4	0.4	-	-	-	50	50	-	-	-	민간인자력개발	
0.6	0.6	-	-	-	60	60	-	-	-	민간인자력개발	
0.4	0.4	-	-	-	35	35	-	-	-	민간인자력개발	

## 2. 농업생산기반개량사업 Completion Status of Farmland Improvement Project

단위:면적...헥타아르

## 2.2 시군관할 Operated by Si and Gun

금액...천원

## 2.2.3 개간 Slope Land Reclamation

시 군	지구명 Name of Project Unit	개발면적 Development Area			사업비 Project Cost			
		계 Total	개 간 Slope Land Reclamation	공공용지 Public Area	계 Total	국고 보조금 Government Subsidy	지방비 Local Government Subsidy	농민부담 Farmer's Burden
영 주 시	용암	2.6	2.6	-	271,370	-	-	271,370
	용암	0.3	0.3	-	60,800	-	-	60,800
	원리	1.7	1.7	-	189,600	-	-	189,600
	조와	0.3	0.3	-	35,600	-	-	35,600
	창진	0.5	0.5	-	46,280	-	-	46,280
	창진	0.2	0.2	-	7,380	-	-	7,380
	창진	0.1	0.1	-	4,380	-	-	4,380
	휴천	0.3	0.3	-	22,770	-	-	22,770
영 천 시	보현	9.8	9.8	-	255,000	-	-	255,000
상 주 시	낙동구잠	2.7	2.7	-	3,213	-	-	3,213
	모서화현	0.5	0.5	-	13,000	-	-	13,000
	외남송지	0.4	0.4	-	45,824	-	-	45,824
	외남송지	0.4	0.4	-	40,000	-	-	40,000
	이안지산	0.2	0.2	-	7,020	-	-	7,020
	화동반곡	0.2	0.2	-	31,030	-	-	31,030
	화서울림	0.5	0.5	-	59,690	-	-	59,690
	문 경 시	가좌	0.2	0.2	-	6,390	-	-
문 경 시	간송	0.5	0.5	-	29,460	-	-	29,460
	공평	0.5	0.5	-	32,936	-	-	32,936
	관음	0.5	0.5	-	13,135	-	-	13,135
	내서	0.5	0.5	-	29,890	-	-	29,890
	수예	0.3	0.3	-	14,637	-	-	14,637
	요성	0.5	0.5	-	16,860	-	-	16,860
	월천	0.5	0.5	-	3,300	-	-	3,300
	율수	0.4	0.4	-	95,210	-	-	95,210
문 경 시	중평	2.7	2.7	-	190,040	-	-	190,040
	중평	0.4	0.4	-	1,450	-	-	1,450
예 천 군	대맥	0.8	0.8	-	170,000	-	-	170,000
	두성	0.2	0.2	-	20,214	-	-	20,214
	오천	0.4	0.4	-	23,700	-	-	23,700
경상남도	<b>24</b>	<b>9.7</b>	<b>9.7</b>	<b>-</b>	<b>1,259,235</b>	<b>-</b>	<b>-</b>	<b>1,259,235</b>
창 원 시	마산합포구	0.5	0.5	-	8,000	-	-	8,000
	마산회원구	0.5	0.5	-	18,000	-	-	18,000
통 영 시	남평	0.2	0.2	-	51,370	-	-	51,370





## 2. 농업생산기반개량사업 Completion Status of Farmland Improvement Project

단위:면적...헥타아르

## 2.2 시군관할 Operated by Si and Gun

금액...천원

## 2.2.3 개간 Slope Land Reclamation

시 군	지구명 Name of Project Unit	개발면적 Development Area			사업비 Project Cost			
		계 Total	개 간 Slope Land Reclamation	공공용지 Public Area	계 Total	국고 보조금 Government Subsidy	지방비 Local Government Subsidy	농민부담 Farmer's Burden
밀 양 시	남명	0.1	0.1	-	168,400	-	-	168,400
	남명	0.2	0.2	-	59,702	-	-	59,702
	매화	0.2	0.2	-	92,334	-	-	92,334
	봉황	0.1	0.1	-	596	-	-	596
	삼양	0.2	0.2	-	54,410	-	-	54,410
	삼양	0.2	0.2	-	237,200	-	-	237,200
	삼양	0.6	0.6	-	98,870	-	-	98,870
양 산 시	금산	0.4	0.4	-	20,000	-	-	20,000
	사송	0.2	0.2	-	20,000	-	-	20,000
산 청 군	신아	1.9	1.9	-	150,207	-	-	150,207
함 양 군	웅곡	0.4	0.4	-	12,900	-	-	12,900
	유평	0.5	0.5	-	23,300	-	-	23,300
거 창 군	개명	0.5	0.5	-	82,181	-	-	82,181
	동례	0.5	0.5	-	5,401	-	-	5,401
	신촌	0.5	0.5	-	18,900	-	-	18,900
	월성	0.4	0.4	-	41,580	-	-	41,580
	월성	-	-	-	429	-	-	429
	춘전	0.4	0.4	-	22,704	-	-	22,704
	하고	0.5	0.5	-	12,661	-	-	12,661
함 천 군	양리	0.2	0.2	-	41,950	-	-	41,950
	회양	0.5	0.5	-	18,140	-	-	18,140

Unit : Area ..... ha

Cost..... 1,000Won

급 지별개간 면적 Area of Grade					배수로 Drainage Canal				사업구분 Project Source	Administrative Division
계	1급지	2급지	3급지	4급지	계	배수구	승수구	기 타		
Total	(0-5%)	(6-15%)	(16-25%)	(26-35%)	Total	Drain Outlet (m)	Catch Drain (m)	Others (m)		
0.1	-	-	0.1	-	-	-	-	-	- 민간인자력개발	Miryang-si
0.2	-	-	0.2	-	-	-	-	-	- 민간인자력개발	
0.2	-	-	0.2	-	-	-	-	-	- 민간인자력개발	
0.1	-	-	0.1	-	-	-	-	-	- 민간인자력개발	
0.2	-	-	0.2	-	-	-	-	-	- 민간인자력개발	
0.2	-	-	0.2	-	-	-	-	-	- 민간인자력개발	
0.6	-	-	0.6	-	-	-	-	-	- 민간인자력개발	
0.4	-	0.4	-	-	-	-	-	-	- 민간인자력개발	Yangsan-si
0.2	-	0.2	-	-	-	-	-	-	- 민간인자력개발	
1.9	-	1.9	-	-	-	-	-	-	- 민간인자력개발	Sancheong-gun
0.4	-	0.1	0.2	0.1	136	-	-	136	민간인자력개발	Hamyang-gun
0.5	0.1	0.1	0.2	0.1	144	-	-	144	민간인자력개발	
0.5	-	0.5	-	-	-	-	-	-	- 민간인자력개발	Geochang-gun
0.5	-	0.5	-	-	-	-	-	-	- 민간인자력개발	
0.5	-	0.5	-	-	-	-	-	-	- 민간인자력개발	
0.4	-	0.4	-	-	-	-	-	-	- 민간인자력개발	
-	-	-	-	-	-	-	-	-	- 민간인자력개발	
0.4	-	0.4	-	-	-	-	-	-	- 민간인자력개발	
0.5	-	0.5	-	-	-	-	-	-	- 민간인자력개발	
0.2	0.2	-	-	-	124	124	-	-	- 민간인자력개발	Hapcheon-gun
0.5	-	-	0.5	-	279	279	-	-	- 민간인자력개발	

## 2. 농업생산기반개량사업 Completion Status of Farmland Improvement Project

단위:면 적...헥타아르

### 2.3 공사관할 Operated by KRC District Office

금 액...천원

#### 2.3.1 경지정리 Land Consolidation

지 사	지구명 Name of Project Unit	준공면적 Completed Area			사 업 비 Project Cost			구획크기 Block Size (m*m)
		계 Total	답 Paddy Field	전 Upland	계 Total	국고 보조금 Government Subsidy	지방비 Local Government Subsidy	
<b>총 계</b>	<b>31</b>	<b>2,236.2</b>	<b>2,226.2</b>	<b>10.0</b>	<b>70,438,762</b>	<b>54,085,549</b>	<b>16,353,213</b>	<b>-</b>
<b>경 기</b>	<b>5</b>	<b>563.6</b>	<b>563.6</b>	<b>-</b>	<b>20,006,631</b>	<b>16,005,308</b>	<b>4,001,323</b>	<b>-</b>
여주.이천지사	백사1	98.4	98.4	-	3,262,500	2,610,000	652,500	100 * 120
강 화 지 사	대산.당산	258.8	258.8	-	9,322,881	7,458,308	1,864,573	100*100
평 택 지 사	창내4	97.4	97.4	-	3,262,500	2,610,000	652,500	100*100
안 성 지 사	마둔2-1	54.7	54.7	-	1,996,250	1,597,000	399,250	100*60
	신령1-3	54.3	54.3	-	2,162,500	1,730,000	432,500	100*80
<b>강 원</b>	<b>1</b>	<b>114.3</b>	<b>114.3</b>	<b>-</b>	<b>4,570,000</b>	<b>3,440,000</b>	<b>1,130,000</b>	<b>-</b>
철 원 지 사	대마1	114.3	114.3	-	4,570,000	3,440,000	1,130,000	100 * 60
<b>충 북</b>	<b>1</b>	<b>80.5</b>	<b>80.5</b>	<b>-</b>	<b>3,300,000</b>	<b>2,640,000</b>	<b>660,000</b>	<b>-</b>
보 은 지 사	소여	80.5	80.5	-	3,300,000	2,640,000	660,000	100 * 30
<b>충 남</b>	<b>8</b>	<b>443.2</b>	<b>433.2</b>	<b>10.0</b>	<b>13,011,153</b>	<b>9,819,906</b>	<b>3,191,247</b>	<b>-</b>
청 양 지 사	정좌	77.0	67.0	10.0	2,153	1,706	447	100 * 50
홍 성 지 사	장곡3	38.3	38.3	-	995,000	784,000	211,000	-
공 주 지 사	정안1	44.5	44.5	-	1,452,000	1,162,000	290,000	100*50
논 산 지 사	우곤	45.4	45.4	-	1,950,000	1,440,000	510,000	100*80
부 여 지 사	석성3	41.9	41.9	-	1,656,000	1,325,000	331,000	100*80
서 천 지 사	산내	70.0	70.0	-	2,690,000	1,912,000	778,000	100*80
보 령 지 사	대천2지구	63.0	63.0	-	1,856,000	1,299,200	556,800	100*90
예 산 지 사	하포지구	63.1	63.1	-	2,410,000	1,896,000	514,000	100*80
<b>전 북</b>	<b>12</b>	<b>713.3</b>	<b>713.3</b>	<b>-</b>	<b>18,146,978</b>	<b>13,137,135</b>	<b>5,009,843</b>	<b>-</b>
남 원 지 사	아동2지구	60.0	60.0	-	1,421,000	1,136,800	284,200	100 * 30
동 진 지 사	부량	50.0	50.0	-	1,158,000	926,400	231,600	100*40
	공덕4	87.0	87.0	-	2,068,000	1,654,400	413,600	100*40
군 산 지 사	수산2	68.0	68.0	-	1,720,176	-	1,720,176	100*40
익 산 지 사	호암3	69.0	69.0	-	1,730,622	1,384,498	346,124	100*40
전주.완주.임실	남정지구	50.0	50.0	-	1,204,088	963,272	240,816	100*40
	도도2지구	50.0	50.0	-	1,213,938	971,152	242,786	100*40
고 창 지 사	고창	42.5	42.5	-	1,194,000	955,200	238,800	100*40
	공음2	45.3	45.3	-	1,222,000	977,600	244,400	100*40
정 읍 지 사	삼평2지구	63.4	63.4	-	1,728,834	1,385,068	343,766	100*40

주 : 경지정리 사업은 당해연도 현장 준공된 것에 대한 실적임

Unit : Area ..... ha

Cost... 1,000Won

용수로 Irrigation Canal				배수로 Drainage Canal				사업구분 Project Source	District Offices
간선 Main		지선 Second		간선 Main		지선 Second			
토공 Earth Works (m)	공작물 Structures (m)	토공 Earth Works (m)	공작물 Structures (m)	토공 Earth Works (m)	공작물 Structures (m)	토공 Earth Works (m)	공작물 Structures (m)		
3,413	14,610	2,236	95,088	2,011	2,994	3,396	113,006	-	<b>Total</b>
-	8,790	-	21,593	-	-	150	33,237	-	<b>Gyeonggi-do</b>
-	-	-	5,580	-	-	150	4,570	대구획	Yeoju · Icheon
-	8,790	-	2,258	-	-	-	15,269	대구획	Ganghwa
-	-	-	6,985	-	-	-	5,968	대구획	Pyeongtaek
-	-	-	2,299	-	-	-	2,932	대구획	Anseong
-	-	-	4,471	-	-	-	4,498	대구획	
-	-	-	-	-	-	-	5,431	-	<b>Gangwon-do</b>
-	-	-	-	-	-	-	5,431	대구획	Cheorwon
-	-	-	10,155	-	-	-	5,465	-	<b>Chungcheongbuk-do</b>
-	-	-	10,155	-	-	-	5,465	대구획	Boeun
-	5,820	-	22,854	-	2,680	-	26,020	-	<b>Chungcheongnam-do</b>
-	5,820	-	-	-	2,680	-	2,228	대구획	Cheongyang
-	-	-	1,912	-	-	-	2,524	대구획	Hongseong
-	-	-	525	-	-	-	8	단독사업	Gongju
-	-	-	3,512	-	-	-	3,997	대구획	Nonsan
-	-	-	5,079	-	-	-	3,292	대구획	Buyeo
-	-	-	4,923	-	-	-	4,054	대구획	Seocheon
-	-	-	3,840	-	-	-	4,870	대구획	Boryeong
-	-	-	3,063	-	-	-	5,047	대구획	Yesan
-	-	2,236	40,481	-	-	3,246	38,077	-	<b>Jeollabuk-do</b>
-	-	-	6,877	-	-	-	3,856	대구획	Namwon
-	-	-	125	-	-	-	4,376	대구획	Dongjin
-	-	-	4,906	-	-	459	4,348	대구획	
-	-	-	6,358	-	-	686	2,351	대구획	Gunsan
-	-	431	3,454	-	-	-	6,109	대구획	Iksan
-	-	-	3,648	-	-	-	1,531	일반경지정리	Jeonju · Wanju · Timeil
-	-	-	1,394	-	-	-	2,838	일반경지정리	
-	-	-	2,107	-	-	-	1,552	대구획	Gochang
-	-	-	2,741	-	-	-	3,168	일반경지정리	
-	-	-	2,492	-	-	-	3,371	대구획	Jeongeup

## 2. 농업생산기반개량사업 Completion Status of Farmland Improvement Project

단위:면 적...헥타아르

### 2.3 공사관할 Operated by KRC District Office

금 액...천원

#### 2.3.1 경지정리 Land Consolidation

지 사	지구명 Name of Project Unit	준공면적 Completed Area			사 업 비 Project Cost			구획크기 Block Size (m*m)
		계 Total	답 Paddy Field	전 Upland	계 Total	국고 보조금 Government Subsidy	지방비 Local Government Subsidy	
부 안 지 사	계화8	85.1	85.1	-	2,277,320	1,821,856	455,464	100*50
무 진 장 지 사	화음3지구	43.0	43.0	-	1,209,000	960,889	248,111	100*30
<b>전 남</b>	<b>1</b>	<b>163.0</b>	<b>163.0</b>	<b>-</b>	<b>5,545,000</b>	<b>4,436,000</b>	<b>1,109,000</b>	<b>-</b>
진 도 지 사	소포2	163.0	163.0	-	5,545,000	4,436,000	1,109,000	100*100
<b>경 남</b>	<b>3</b>	<b>158.3</b>	<b>158.3</b>	<b>-</b>	<b>5,859,000</b>	<b>4,607,200</b>	<b>1,251,800</b>	<b>100*100</b>
김해.양산지사	한림1	78.0	78.0	-	2,200,000	1,760,000	440,000	100*100
창 원 지 사	노연3	40.8	40.8	-	1,487,000	1,189,600	297,400	100*100
합 천 지 사	옥두	39.5	39.5	-	2,172,000	1,657,600	514,400	100*100

주 : 경지정리 사업은 당해연도 현장 준공된 것에 대한 실적임

Unit : Area ..... ha

Cost... 1,000Won

용수로 Irrigation Canal				배수로 Drainage Canal				사업구분 Project Source	District Offices
간선 Main		지선 Second		간선 Main		지선 Second			
토공 Earth Works (m)	공작물 Structures (m)	토공 Earth Works (m)	공작물 Structures (m)	토공 Earth Works (m)	공작물 Structures (m)	토공 Earth Works (m)	공작물 Structures (m)		
-	-	-	6,352	-	-	-	4,574	대구획	Buan
-	-	1,805	27	-	-	2,101	3	대구획	Muju · Jinan · Tangseu
-	-	-	-	-	-	-	-	-	Jeollanam-do
-	-	-	-	-	-	-	-	대구획	Jindo
3,413	-	-	5	2,011	314	-	4,776	-	Gyeongsangnam-do
-	-	-	5	445	314	-	4,776	대구획	Gimhae · Yangsan
-	-	-	-	-	-	-	-	대구획	Changwon
3,413	-	-	-	1,566	-	-	-	대구획	Hapcheon

## 2. 농업생산기반개량사업 Completion Status of Farmland Improvement Projects

단위:면 적...헥타아르 2.3 공사관할 Operated by KRC District Office

금 액...천원 2.3.2 배수개선 Drainage Improvement

지 사	지구명 Name of Project Unit	준공면적 Construction Area	사 업 비 Project Cost				배수구분 Drainage Source
			계 Total	국고 조금 보 Government Subsidy	지 방 비 Local Government Subsidy	기 타 Others	
총 계	8	1,022.3	55,209,714	55,209,714	-	-	-
경 기	1	114.9	6,500,000	6,500,000	-	-	-
여 주 . 이 천 지 사	신근	114.9	6,500,000	6,500,000	-	-	자연배수
전 남	1	231.0	-	-	-	-	-
함 평 지 사	영흥지구	231.0	-	-	-	-	자연배수
경 북	1	103.3	7,348,000	7,348,000	-	-	-
경 산 . 청 도 지 사	한서	103.3	7,348,000	7,348,000	-	-	자연배수
경 남	5	573.1	41,361,714	41,361,714	-	-	-
김 해 . 양 산 지 사	한림	189.0	16,078,000	16,078,000	-	-	자연배수
사 천 지 사	당산	73.0	154,000	154,000	-	-	기계배수
	사남	54.1	6,268,714	6,268,714	-	-	기계배수
	신촌	106.0	6,535,000	6,535,000	-	-	기계배수
함 천 지 사	율곡	151.0	12,326,000	12,326,000	-	-	기계배수

주 : 배수개선 사업은 당해연도 현장 준공된 것에 대한 실적임



Unit : Area ..... ha

Cost..... 1,000Won

유역면적 Catchment Area	홍수량 Flood Discharge (m <sup>3</sup> /s)	배수량 Amount of Discharge (m <sup>3</sup> /s)	자연 배수				District Offices
			배수로 Drainage Canal				
			간선 Main		지선 Second		
			토공 EarthWorks (m)	공작물 Structures (m)	토공 EarthWorks (m)	공작물 Structures (m)	
-	-	215	-	6,651	-	3,663	<b>Total</b>
-	-	-	-	-	-	-	<b>Gyeonggi-do</b>
-	-	-	-	-	-	-	- Yeosu · Icheon
-	-	-	-	-	-	-	<b>967 Jeollanam-do</b>
-	-	-	-	-	-	-	967 Hampyeong
-	-	193	-	2,551	-	2,603	<b>Gyeongsangbuk-do</b>
1,281.0	-	193	-	2,551	-	2,603	Gyeongsan · Cheongdo
-	-	22	-	4,100	-	93	<b>Gyeongsangnam-do</b>
-	-	-	-	-	-	-	93 Gimhae · Yangsan
152.0	19	-	-	-	-	-	- Sacheon
129.5	13	5	-	-	-	-	-
1,040.0	5	3	-	-	-	-	-
738.0	43	14	-	4,100	-	-	- Hapcheon

2. 농업생산기반개량사업 Completion Status of Farmland Improvement Projects

단위:면 적...헥타아르

2.3 공사관할 Operated by KRC District Office

금 액...천원

2.3.2 배수개선 Drainage Improvement

지 사	Natural Drainage								수원공명 Farmer' s Burden	원동기 동 력 kw
	승 수 로 Catch Canal				배수감문 Seadike Sluice					
	간 선 Main		지 선 Second		규 격 Size (m*m)	런 No.of	형 식 Type			
	토 공 EarthWorks (m)	공작물 Structures (m)	토 공 EarthWorks (m)	공작물 Structures (m)						
총 계	16	-	-	-	-	-	-	-	750	
경 기	-	-	-	-	-	-	-	-	-	
여주.이천지사	-	-	-	-	-	-	-	-	-	
전 남	-	-	-	-	-	-	-	-	-	
함 평 지 사	-	-	-	-	-	-	-	-	-	
경 북	-	-	-	-	-	-	-	-	-	
경산.청도지사	-	-	-	-	-	-	-	-	-	
경 남	16	-	-	-	-	-	-	-	750	
김해.양산지사	16	-	-	-	-	-	-	-	-	
사 천 지 사	-	-	-	-	-	-	-	-	-	
	-	-	-	-	-	-	-	-	-	
	-	-	-	-	-	-	-	-	-	
합 천 지 사	-	-	-	-	-	-	-	-	750	

주 : 배수개선 사업은 당해연도 현장 준공된 것에 대한 실적임

Unit : Area ..... ha

Cost... 1,000Won

기 계 배 수 Pumping Drainage								사업구분 Project Source		District Offices
Engine		펌 프 Pump		배 수 로 Drainage Canal						
대 수 No.	종 류 Type	구 경 Dia. (mm)	대 수 No.	간 선 Main		지 선 Second				
				토 공 EarthWorks (m)	공작물 Structures (m)	토 공 EarthWorks (m)	공작물 Structures (m)			
6	-	-	16	-	-	-	-	-	-	<b>Total</b>
-	-	-	-	-	-	-	-	-	-	<b>Gyeonggi-do</b>
-	전동기	-	-	-	-	-	-	-	배수개선병행사업	Yeoju · Icheon
-	-	-	-	-	-	-	-	-	-	<b>Jeollanam-do</b>
-	전동기	-	-	-	-	-	-	-	배수개선병행사업	Hampyeong
-	-	-	-	-	-	-	-	-	-	<b>Gyeongsangbuk-do</b>
-	전동기	-	-	-	-	-	-	-	배수개선병행사업	Gyeongsan.Cheongdo
6	-	-	16	-	-	-	-	-	-	<b>Gyeongsangnam-do</b>
-	전동기	-	-	-	-	-	-	-	배수개선병행사업	Gimhae · Yangsan
-	전동기	300	2	-	-	-	-	-	배수개선병행사업	Sacheon
-	전동기	1,000	3	-	-	-	-	-	배수개선병행사업	
-	전동기	6,000	5	-	-	-	-	-	배수개선병행사업	
6	전동기	3,700	6	-	-	-	-	-	배수개선병행사업	Hapcheon

## 3. 밭 기반정비사업 Upland Improvement Projects

단위:면 적...헥타아르

금 액.....천원

시 도	지구수 No. of Project Unit	면 적 Area	총사업비 Project Cost			농 로 Rural Road				용 수 로		
			계 Total	국고 보조금 Government Subsidy	지 방 비 Local Government Subsidy	진입로 Access Road		농 로 Farm Road		간 선 Main		
						폭 Width (m)	연 장 Length (m)	폭 Width (m)	연 장 Length (m)	토 공 Earth- Works (m)	공작물 Structures	
											연 장 Length (m)	개 소 Place
2 0 0 9	46	2,094.7	42,350,887	31,878,641	10,472,246	3	120	170	103,150	28,051	23,686	1,052
2 0 1 0	60	3,163.8	65,776,953	51,445,254	14,331,699	26	4,360	184	128,034	5,000	40,144	18
2 0 1 1	95	4,524.2	87,692,479	69,563,432	18,129,047	32	10,255	238	165,699	45,504	13,240	13
2 0 1 2	91	3,965.5	90,421,223	68,688,954	21,732,269	21	2,641	165	136,548	33,822	6,472	13
<b>2 0 1 3</b>	<b>75</b>	<b>3,153.1</b>	<b>50,620,395</b>	<b>40,398,993</b>	<b>10,221,402</b>	<b>28</b>	<b>4,414</b>	<b>183</b>	<b>107,498</b>	<b>23,857</b>	<b>3,915</b>	<b>1,862</b>
서울특별시	-	-	-	-	-	-	-	-	-	-	-	-
부산광역시	-	-	-	-	-	-	-	-	-	-	-	-
대구광역시	-	-	-	-	-	-	-	-	-	-	-	-
인천광역시	-	-	-	-	-	-	-	-	-	-	-	-
광주광역시	-	-	-	-	-	-	-	-	-	-	-	-
대전광역시	-	-	-	-	-	-	-	-	-	-	-	-
울산광역시	-	-	-	-	-	-	-	-	-	-	-	-
세종특별자치시	-	-	-	-	-	-	-	-	-	-	-	-
경 기 도	-	-	-	-	-	-	-	-	-	-	-	-
강 원 도	2	157.8	4,574,000	3,658,800	915,200	-	-	6	8,215	-	-	-
충 청 북 도	4	201.4	6,981,390	5,585,902	1,395,488	-	-	13	15,583	-	3	1,854
충 청 남 도	-	-	-	-	-	-	-	-	-	-	-	-
전 라 북 도	9	169.6	2,287,165	1,741,525	545,640	10	572	21	11,181	-	-	-
전 라 남 도	9	450.0	9,333,775	7,467,420	1,866,355	3	3,842	21	26,135	-	-	-
경 상 북 도	18	478.5	13,709,300	10,976,239	2,733,061	15	-	61	29,560	-	3,912	6
경 상 남 도	8	137.0	1,315,000	1,025,100	289,900	-	-	10	1,917	-	-	2
제주특별자치도	25	1,558.8	12,419,765	9,944,007	2,475,758	-	-	51	14,907	23,857	-	-

주 : 사업비는 당해연도 준공지구의 전체 사업기간의 총사업비임

Unit : Area ..... ha

Cost..... 1,000Won

Irrigation Canal			배 수 로 Drainage Canal						관정Tube Well		Province
지 선 Second			간 선 Main			지 선 Second			관정수 No. of Tube Well	관개 면적 Irrigated Area	
토 공 Earth- Works (m)	공작물 Structures		토 공 Earth- Works (m)	공작물 Structures		토 공 Earth- Works (m)	공작물 Structures				
	연 장 Length (m)	개 소 Place		연 장 Length (m)	개 소 Place		연 장 Length (m)	개 소 Place			
2,655	1,578	2,727	2,655	25,379	20,105	3,576	3,450	4,971	3,450	4,971.0	2 0 0 9
25,606	60,053	63	10,950	19,484	84	14,826	58,786	319	58,786	319.0	2 0 1 0
11,553	24,574	31	17,257	93,284	3,939	13,903	85,882	24,697	85,882	24,697.0	2 0 1 1
413	45,338	50	-	14,668	232	12,928	51,350	570	51,350	570.0	2 0 1 2
<b>610</b>	<b>66,923</b>	<b>6,806</b>	<b>4,116</b>	<b>15,301</b>	<b>1,968</b>	<b>10,986</b>	<b>39,240</b>	<b>2,601</b>	<b>39,240</b>	<b>2,601.0</b>	<b>2 0 1 3</b>
-	-	-	-	-	-	-	-	-	-	-	- Seoul-teukbyeolsi
-	-	-	-	-	-	-	-	-	-	-	- Busan-gwangyeoksi
-	-	-	-	-	-	-	-	-	-	-	- Daegu-gwangyeoksi
-	-	-	-	-	-	-	-	-	-	-	- Incheon-gwangyeoksi
-	-	-	-	-	-	-	-	-	-	-	- Gwangju-gwangyeoksi
-	-	-	-	-	-	-	-	-	-	-	- Daejeon-gwangyeoksi
-	-	-	-	-	-	-	-	-	-	-	- Ulsan-gwangyeoksi
-	-	-	-	-	-	-	-	-	-	-	- Sejong-teukbyeoljachi
-	-	-	-	-	-	-	-	-	-	-	- Gyeonggi-do
-	-	-	-	5,421	47	-	7,561	2,086	7,561	2,086.0	Gangwon-do
-	3	6,716	-	1,195	1,911	-	6,396	8	6,396	8.0	Chungcheongbuk-do
-	-	-	-	-	-	-	-	-	-	-	- Chungcheongnam-do
320	320	-	-	4,245	6	315	1,075	1	1,075	1.0	Jeollabuk-do
-	-	-	890	3,067	-	1,012	16,757	129	16,757	129.0	Jeollanam-do
290	26,405	36	3226	1,373	4	-	3,366	364	3,366	364.0	Gyeongsangbuk-do
-	-	-	-	-	-	-	1,755	2	1,755	2.0	Gyeongsangnam-do
-	40,195	54	-	-	-	9,659	2,330	11	2,330	11.0	Jejuteukbyeoljachi-do

Note : The project cost is the summation of the whole project period finalized in that year.



Aera : ha

보 Weir			집 수 암 거 Infiltration Gallery			관 정 Tube Well			Province			
개소수 No.	면 적 Area	용수로 Irrigation Canal	개소수 No.	면 적 Area	용수로 Irrigation Canal	개소수 No.	면 적 Area	용수로 Irrigation Canal				
39	356.0	-	24	228.1	-	155	418.7	-2	0	0	9	
24	226.6	-	11	137.4	13,747	125	447.9	-2	0	1	0	
27	365.5	-	15	107.6	-	213	670.8	-2	0	1	1	
34	104.1	-	22	47.4	-	123	296.4	-2	0	1	2	
10	120.7	1,630	28	197.7	-	315	1,060.0	-2	0	1	3	
-	-	-	-	-	-	-	-	-	-	-	-	Seoul-teukbyeolsi
-	-	-	-	-	-	-	-	-	-	-	-	Busan-gwangyeoksi
-	-	-	-	-	-	3	8.0	-	-	-	-	Daegu-gwangyeoksi
-	-	-	-	-	-	2	48.0	-	-	-	-	Incheon-gwangyeoksi
-	-	-	-	-	-	14	18.2	-	-	-	-	Gwangju-gwangyeoksi
-	-	-	-	-	-	1	3.3	-	-	-	-	Daejeon-gwangyeoksi
-	-	-	-	-	-	-	-	-	-	-	-	Ulsan-gwangyeoksi
-	-	-	-	-	-	3	-	-	-	-	-	Sejong-teukbyeoljachisi
8	85.1	1,630	15	152.6	-	17	60.3	-	-	-	-	Gyeonggi-do
-	-	-	-	-	-	15	23.5	-	-	-	-	Gangwon-do
-	-	-	6	35.1	-	23	172.8	-	-	-	-	Chungcheongbuk-do
1	10.0	-	-	-	-	1	4.0	-	-	-	-	Chungcheongnam-do
-	-	-	-	-	-	1	3.0	-	-	-	-	Jeollabuk-do
1	25.6	-	-	-	-	7	19.5	-	-	-	-	Jeollanam-do
-	-	-	1	4.0	-	7	22.0	-	-	-	-	Gyeongsangbuk-do
-	-	-	6	6.0	-	221	677.4	-	-	-	-	Gyeongsangnam-do
-	-	-	-	-	-	-	-	-	-	-	-	Jejutekbyeoljachi-do





Aera : ha

보 Weir			집 수 암 거 Infiltration Gallery			관 정 Tube Well			Province			
개소수 No.	면 적 Area	용수로 Irrigation Canal	개소수 No.	면 적 Area	용수로 Irrigation Canal	개소수 No.	면 적 Area	용수로 Irrigation Canal				
39	356.0	-	24	228.1	-	150	403.7	-	2	0	0	9
18	112.6	-	7	44.3	-	117	415.4	-	2	0	1	0
20	294.5	-	13	89.6	-	188	453.2	-	2	0	1	1
33	99.1	-	22	47.4	-	116	275.8	-	2	0	1	2
8	85.1	1,630	20	157.7	-	300	970.2	-	2	0	1	3
-	-	-	-	-	-	-	-	-	-	Seoul-teukbyeolsi		
-	-	-	-	-	-	-	-	-	-	Busan-gwangyeoksi		
-	-	-	-	-	-	3	8.0	-	-	Daegu-gwangyeoksi		
-	-	-	-	-	-	-	-	-	-	Incheon-gwangyeoksi		
-	-	-	-	-	-	14	18.2	-	-	Gwangju-gwangyeoksi		
-	-	-	-	-	-	-	-	-	-	Daejeon-gwangyeoksi		
-	-	-	-	-	-	-	-	-	-	Ulsan-gwangyeoksi		
-	-	-	-	-	-	3	-	-	-	Sejong-teukbyeoljachisi		
8	85.1	1,630	14	122.6	-	13	48.3	-	-	Gyeonggi-do		
-	-	-	-	-	-	15	23.5	-	-	Gangwon-do		
-	-	-	6	35.1	-	23	172.8	-	-	Chungcheongbuk-do		
-	-	-	-	-	-	-	-	-	-	Chungcheongnam-do		
-	-	-	-	-	-	-	-	-	-	Jeollabuk-do		
-	-	-	-	-	-	4	12.0	-	-	Jeollanam-do		
-	-	-	-	-	-	6	19.0	-	-	Gyeongsangbuk-do		
-	-	-	-	-	-	219	668.4	-	-	Gyeongsangnam-do		
-	-	-	-	-	-	-	-	-	-	Jejutekbyeoljachi-do		



Aera : ha

보 Weir			집 수 암 거 Infiltration Gallery			관 정 Tube Well			Province
개소수 No.	면 적 Area	용수로 Irrigation Canal	개소수 No.	면 적 Area	용수로 Irrigation Canal	개소수 No.	면 적 Area	용수로 Irrigation Canal	
-	-	-	-	-	-	5	15.0	-	2 0 0 9
6	114.0	-	4	93.1	13,747	8	32.5	-	2 0 1 0
7	71.0	-	2	18.0	-	25	217.6	-	2 0 1 1
1	5.0	-	-	-	-	7	20.6	-	2 0 1 2
2	35.6	-	8	40.0	-	15	89.8	-	2 0 1 3
-	-	-	-	-	-	-	-	-	- Seoul-teukbyeolsi
-	-	-	-	-	-	-	-	-	- Busan-gwangyeoksi
-	-	-	-	-	-	-	-	-	- Daegu-gwangyeoksi
-	-	-	-	-	-	2	48.0	-	- Incheon-gwangyeoksi
-	-	-	-	-	-	-	-	-	- Gwangju-gwangyeoksi
-	-	-	-	-	-	1	3.3	-	- Daejeon-gwangyeoksi
-	-	-	-	-	-	-	-	-	- Ulsan-gwangyeoksi
-	-	-	-	-	-	-	-	-	- Sejong-teukbyeoljachisi
-	-	-	1	30.0	-	4	12.0	-	- Gyeonggi-do
-	-	-	-	-	-	-	-	-	- Gangwon-do
-	-	-	-	-	-	-	-	-	- Chungcheongbuk-do
1	10.0	-	-	-	-	1	4.0	-	- Chungcheongnam-do
-	-	-	-	-	-	1	3.0	-	- Jeollabuk-do
1	25.6	-	-	-	-	3	7.5	-	- Jeollanam-do
-	-	-	1	4.0	-	1	3.0	-	- Gyeongsangbuk-do
-	-	-	6	6.0	-	2	9.0	-	- Gyeongsangnam-do
-	-	-	-	-	-	-	-	-	- Jejutekbyeoljachi-do



The background of the page is a repeating pattern of light pink floral and vine motifs on a darker pink background. The pattern includes various types of leaves, small flowers, and swirling vines.

## 4장. 기타

**Others**

# 1. 수리계조직 현황 Status of Irrigation Association Organization

단위 : 계원수.....인

면적...헥타아르

금액.....천원

시도 및 시설	면 적 및 계 원 수 Member & Area					부과면적 Assessed Area
	시 설 수 No. of Facilities	인가면적 Planned Development Area	수혜면적 Benefitted Area	계조직수 No. of IA Organized	계 원 수 No. of IA Member	
2 0 0 8	14,292	123,047.2	118,176.3	9,682	252,005	25,908.1
2 0 0 9	13,091	125,194.4	121,747.3	9,915	264,222	20,671.6
2 0 1 0	13,667	136,823.9	133,207.3	10,598	278,070	13,224.7
2 0 1 1	16,699	155,181.1	151,388.3	11,656	292,855	10,833.3
2 0 1 2	19,429	200,648.2	181,165.1	13,146	343,836	8,395.0
<b>2 0 1 3</b>	<b>18,818</b>	<b>205,748.6</b>	<b>186,496.3</b>	<b>13,188</b>	<b>343,575</b>	<b>7,001.1</b>
저 수 지	5,599	70,918.5	61,349.4	4,528	133,675	2,769.2
양 수 장	1,944	29,878.0	26,759.9	1,646	39,949	971.8
양 배 수 장	76	2,445.7	2,168.6	78	2,064	369.5
보	3,121	36,726.2	32,791.4	2,053	62,915	1,563.6
집 수 압 거	261	3,637.1	3,402.1	176	3,572	100.0
관 정	7,586	57,076.2	55,052.1	4,562	96,463	1,161.0
도 수 로	32	978.1	978.1	32	1,010	-
방 조 제	136	2,174.3	2,080.3	36	1,246	66.0
기 타	63	1,914.5	1,914.4	77	2,681	-
<b>부 산 광 역 시</b>	<b>7</b>	<b>109.0</b>	<b>109.0</b>	<b>7</b>	<b>332</b>	<b>-</b>
저 수 지	-	-	-	-	-	-
양 수 장	7	109.0	109.0	7	332	-
양 배 수 장	-	-	-	-	-	-
보	-	-	-	-	-	-
집 수 압 거	-	-	-	-	-	-
관 정	-	-	-	-	-	-
도 수 로	-	-	-	-	-	-
방 조 제	-	-	-	-	-	-
기 타	-	-	-	-	-	-
<b>대 구 광 역 시</b>	<b>3</b>	<b>143.0</b>	<b>126.0</b>	<b>3</b>	<b>29</b>	<b>-</b>
저 수 지	-	-	-	-	-	-
양 수 장	3	143.0	126.0	3	29	-

Unit:No. of IA Member...Person

Aera .....ha

Amount.....1,000 Won

경비부과 및 징수 상황

Status of Assessment & Collection

부과금액 Total Amount Assessed	10a당(원) Per 10a(won)			징수금액 Collected	미징수금액 Uncollected	Province Irrigation Facilities			
	평균 Average	최고 Highest	최저 Lowest						
1,039,525	4,012	24,000	100	1,034,875	4,650	2	0	0	8
934,786	4,522	24,000	-	930,136	4,650	2	0	0	9
497,411	3,761	16,000	-	497,411	-	2	0	1	0
363,116	3,352	16,000	-	363,116	-	2	0	1	1
122,059	1,454	16,000	-	122,059	-	2	0	1	2
<b>85,130</b>	<b>1,216</b>	<b>7,000</b>	-	<b>85,130</b>	-	<b>2</b>	<b>0</b>	<b>1</b>	<b>3</b>
21,867	790	5,984	-	21,867	-	-	-	-	Reservoir
18,219	1,875	6,000	-	18,219	-	-	-	-	Pumping Station
11,000	2,977	3,000	-	11,000	-	-	-	-	Pumping & Drainge Station
19,846	1,269	7,000	-	19,846	-	-	-	-	Weir
5,800	5,800	6,300	-	5,800	-	-	-	-	Infiltration Gallery
7,278	627	3,436	-	7,278	-	-	-	-	Tube Well
-	-	-	-	-	-	-	-	-	Feed Canal
1,120	1,697	-	-	1,120	-	-	-	-	Estury Sea Dyke
-	-	-	-	-	-	-	-	-	Other Facilities
-	-	-	-	-	-	-	-	-	<b>Busan-gwangyeoksi</b>
-	-	-	-	-	-	-	-	-	Reservoir
-	-	-	-	-	-	-	-	-	Pumping Station
-	-	-	-	-	-	-	-	-	Pumping & Drainge Station
-	-	-	-	-	-	-	-	-	Weir
-	-	-	-	-	-	-	-	-	Infiltration Gallery
-	-	-	-	-	-	-	-	-	Tube Well
-	-	-	-	-	-	-	-	-	Feed Canal
-	-	-	-	-	-	-	-	-	Estury Sea Dyke
-	-	-	-	-	-	-	-	-	Other Facilities
-	-	-	-	-	-	-	-	-	<b>Daegu-gwangyeoksi</b>
-	-	-	-	-	-	-	-	-	Reservoir
-	-	-	-	-	-	-	-	-	Pumping Station

# 1. 수리계조직 현황 Status of Irrigation Association Organization

단위 : 계원수.....인

면적...헥타아르

금액.....천원

시도 및 시설	면 적 및 계 원 수 Member & Area					부과면적 Assessed Area
	시 설 수 No. of Facilities	인가면적 Planned Development Area	수혜면적 Benefitted Area	계조직수 No. of IA Organized	계 원 수 No. of IA Member	
양 배 수 장	-	-	-	-	-	-
보	-	-	-	-	-	-
집 수 압 거	-	-	-	-	-	-
관 정	-	-	-	-	-	-
도 수 로	-	-	-	-	-	-
방 조 제	-	-	-	-	-	-
기 타	-	-	-	-	-	-
<b>인 천 광 역 시</b>	<b>217</b>	<b>2,888.0</b>	<b>2,887.9</b>	<b>46</b>	<b>3,437</b>	-
저 수 지	14	787.7	787.7	14	802	-
양 수 장	16	518.8	518.8	7	580	-
양 배 수 장	-	-	-	-	-	-
보	-	-	-	-	-	-
집 수 압 거	-	-	-	-	-	-
관 정	105	491.4	491.4	8	496	-
도 수 로	-	-	-	-	-	-
방 조 제	68	264.0	264.0	3	544	-
기 타	14	826.1	826.0	14	1,015	-
<b>광 주 광 역 시</b>	<b>55</b>	<b>1,309.5</b>	<b>1,235.5</b>	<b>52</b>	<b>2,331</b>	<b>1,062.5</b>
저 수 지	31	456.5	456.5	31	1,309	456.5
양 수 장	18	370.0	330.0	15	668	223.0
양 배 수 장	1	100.0	66.0	1	100	-
보	3	313.0	313.0	3	160	313.0
집 수 압 거	-	-	-	-	-	-
관 정	2	70.0	70.0	2	94	70.0
도 수 로	-	-	-	-	-	-
방 조 제	-	-	-	-	-	-
기 타	-	-	-	-	-	-
<b>대 전 광 역 시</b>	<b>20</b>	<b>198.8</b>	<b>172.3</b>	<b>12</b>	<b>214</b>	-



Unit:No. of IA Member...Person

Aera .....ha

Amount.....1,000 Won

경비부과 및 징수 상황 Status of Assessment & Collection							Province Irrigation Facilities
부과금액 Total Amount Assessed	10a당(원) Per 10a(won)			징수금액 Collected	미징수금액 Uncollected		
	평균 Average	최고 Highest	최저 Lowest				
-	-	-	-	-	-	-	Pumping & Drainge Station
-	-	-	-	-	-	-	Weir
-	-	-	-	-	-	-	Infiltration Gallery
-	-	-	-	-	-	-	Tube Well
-	-	-	-	-	-	-	Feed Canal
-	-	-	-	-	-	-	Estury Sea Dyke
-	-	-	-	-	-	-	Other Facilities
-	-	-	-	-	-	-	<b>Incheon-gwangyeoksi</b>
-	-	-	-	-	-	-	Reservoir
-	-	-	-	-	-	-	Pumping Station
-	-	-	-	-	-	-	Pumping & Drainge Station
-	-	-	-	-	-	-	Weir
-	-	-	-	-	-	-	Infiltration Gallery
-	-	-	-	-	-	-	Tube Well
-	-	-	-	-	-	-	Feed Canal
-	-	-	-	-	-	-	Estury Sea Dyke
-	-	-	-	-	-	-	Other Facilities
4,829	454	-	-	4,829	-	-	<b>Gwangju-gwangyeoksi</b>
-	-	-	-	-	-	-	Reservoir
1,199	538	-	-	1,199	-	-	Pumping Station
-	-	-	-	-	-	-	Pumping & Drainge Station
-	-	-	-	-	-	-	Weir
-	-	-	-	-	-	-	Infiltration Gallery
3,630	5,186	-	-	3,630	-	-	Tube Well
-	-	-	-	-	-	-	Feed Canal
-	-	-	-	-	-	-	Estury Sea Dyke
-	-	-	-	-	-	-	Other Facilities
-	-	-	-	-	-	-	<b>Daejeon-gwangyeoksi</b>

# 1. 수리계조직 현황 Status of Irrigation Association Organization

단위 : 계원수.....인

면적...헥타아르

금액.....천원

시도 및 시설	면적 및 계원수 Member & Area					부과면적 Assessed Area
	시설수 No. of Facilities	인가면적 Planned Development Area	수혜면적 Benefitted Area	계조직수 No. of IA Organized	계원수 No. of IA Member	
저수지	1	10.0	5.5	1	16	-
양수장	9	142.3	120.3	8	169	-
양배수장	-	-	-	-	-	-
보	1	19.0	19.0	1	11	-
집수암거	-	-	-	-	-	-
관정	9	27.5	27.5	2	18	-
도수로	-	-	-	-	-	-
방조제	-	-	-	-	-	-
기타	-	-	-	-	-	-
저수지	331	1,723.0	1,723.0	151	2,857	-
<b>울산광역시</b>	<b>497</b>	<b>3,584.0</b>	<b>3,539.5</b>	<b>376</b>	<b>6,560</b>	-
저수지	211	1,723.0	1,723.0	142	2,861	-
양수장	57	360.0	315.5	49	760	-
양배수장	-	-	-	-	-	-
보	77	469.0	469.0	62	1,038	-
집수암거	1	5.0	5.0	1	7	-
관정	151	1,027.0	1,027.0	122	1,894	-
도수로	-	-	-	-	-	-
방조제	-	-	-	-	-	-
기타	-	-	-	-	-	-
<b>경기도</b>	<b>1,166</b>	<b>13,191.5</b>	<b>10,998.0</b>	<b>843</b>	<b>14,126</b>	<b>19.0</b>
저수지	148	4,315.4	3,052.5	142	3,597	19.0
양수장	154	3,962.9	3,163.9	138	4,494	-
양배수장	2	102.0	68.0	2	75	-
보	311	1,754.7	1,683.7	109	1,835	-
집수암거	41	687.0	664.0	40	882	-
관정	503	1,946.1	1,942.5	394	2,691	-
도수로	1	15.0	15.0	1	16	-



## 1. 수리계조직 현황 Status of Irrigation Association Organization

단위 : 계원수.....인

면적...헥타아르

금액.....천원

시도 및 시설	면 적 및 계 원 수 Member & Area					부과면적 Assessed Area
	시 설 수 No. of Facilities	인가면적 Planned Development Area	수혜면적 Benefitted Area	계조직수 No. of IA Organized	계 원 수 No. of IA Member	
방 조 제	-	-	-	-	-	-
기 타	6	408.4	408.4	17	536	-
<b>강 원 도</b>	<b>653</b>	<b>8,171.2</b>	<b>7,882.4</b>	<b>609</b>	<b>12,356</b>	<b>625.4</b>
저 수 지	51	720.0	705.7	51	1,185	35.2
양 수 장	172	2,483.6	2,401.2	165	3,043	26.0
양 배 수 장	-	-	-	-	-	-
보	233	3,218.0	3,165.6	229	6,397	564.2
집 수 압 거	8	51.8	51.8	8	96	-
관 정	189	1,697.8	1,558.1	156	1,635	-
도 수 로	-	-	-	-	-	-
방 조 제	-	-	-	-	-	-
기 타	-	-	-	-	-	-
양 수 장	71	938.1	796.6	71	1,881	180.0
<b>충 청 북 도</b>	<b>574</b>	<b>6,771.2</b>	<b>5,972.6</b>	<b>574</b>	<b>14,220</b>	<b>670.0</b>
저 수 지	142	1,915.4	1,654.7	142	3,707	100.0
양 수 장	72	972.6	830.1	72	1,864	180.0
양 배 수 장	-	-	-	-	-	-
보	170	2,527.3	2,170.4	170	5,968	200.0
집 수 압 거	17	187.7	184.7	17	365	100.0
관 정	173	1,168.2	1,132.7	173	2,316	90.0
도 수 로	-	-	-	-	-	-
방 조 제	-	-	-	-	-	-
기 타	-	-	-	-	-	-
<b>충 청 남 도</b>	<b>2,160</b>	<b>23,906.0</b>	<b>21,795.9</b>	<b>1,385</b>	<b>25,137</b>	<b>-</b>
저 수 지	409	7,925.6	6,538.6	360	7,238	-
양 수 장	189	3,120.2	3,020.4	173	4,258	-
양 배 수 장	5	88.2	88.2	5	157	-
보	356	3,539.7	3,337.6	185	3,492	-

Unit:No. of IA Member...Person

Aera .....ha

Amount.....1,000 Won

경비부과 및 징수 상황

Status of Assessment & Collection

부과금액 Total Amount Assessed	10a당(원) Per 10a(won)			징수금액 Collected	미징수금액 Uncollected	Province Irrigation Facilities
	평균 Average	최고 Highest	최저 Lowest			
-	-	-	-	-	-	- Estury Sea Dyke
-	-	-	-	-	-	- Other Facilities
<b>10,029</b>	<b>1,604</b>	-	-	<b>10,029</b>	-	<b>Gangwon-do</b>
859	2,440	-	-	859	-	- Reservoir
2,400	9,231	-	-	2,400	-	- Pumping Station
-	-	-	-	-	-	- Pumping & Drainage Station
6,770	1,200	-	-	6,770	-	- Weir
-	-	-	-	-	-	- Infiltration Gallery
-	-	-	-	-	-	- Tube Well
-	-	-	-	-	-	- Feed Canal
-	-	-	-	-	-	- Estury Sea Dyke
-	-	-	-	-	-	- Other Facilities
8,000	4,444	6,000	-	8,000	-	- Pumping Station
<b>24,300</b>	<b>3,627</b>	<b>6,300</b>	-	<b>24,300</b>	-	<b>Chungcheongbuk-do</b>
4,700	4,700	5,710	-	4,700	-	- Reservoir
8,000	4,444	6,000	-	8,000	-	- Pumping Station
-	-	-	-	-	-	- Pumping & Drainage Station
5,100	2,550	3,000	-	5,100	-	- Weir
5,800	5,800	6,300	-	5,800	-	- Infiltration Gallery
700	778	2,000	-	700	-	- Tube Well
-	-	-	-	-	-	- Feed Canal
-	-	-	-	-	-	- Estury Sea Dyke
-	-	-	-	-	-	- Other Facilities
-	-	-	-	-	-	<b>Chungcheongnam-do</b>
-	-	-	-	-	-	- Reservoir
-	-	-	-	-	-	- Pumping Station
-	-	-	-	-	-	- Pumping & Drainage Station
-	-	-	-	-	-	- Weir

# 1. 수리계조직 현황 Status of Irrigation Association Organization

단위 : 계원수.....인

면적...헥타아르

금액.....천원

시도 및 시설	면 적 및 계 원 수 Member & Area					부과면적 Assessed Area
	시 설 수 No. of Facilities	인가면적 Planned Development Area	수혜면적 Benefitted Area	계조직수 No. of IA Organized	계 원 수 No. of IA Member	
집 수 압 거	49	387.7	363.7	19	245	-
관 정	1,105	7,316.8	6,919.6	593	8,242	-
도 수 로	30	961.1	961.1	30	990	-
방 조 제	8	251.2	251.2	8	131	-
기 타	9	315.5	315.5	12	384	-
<b>전 라 북 도</b>	<b>727</b>	<b>7,339.3</b>	<b>7,335.3</b>	<b>727</b>	<b>10,525</b>	<b>1,975.5</b>
저 수 지	108	1,337.9	1,333.9	108	2,165	728.1
양 수 장	83	1,253.5	1,253.5	83	1,876	138.8
양 배 수 장	-	-	-	-	-	-
보	44	580.9	580.9	44	977	61.6
집 수 압 거	-	-	-	-	-	-
관 정	488	3,807.0	3,807.0	488	5,474	999.0
도 수 로	-	-	-	-	-	-
방 조 제	3	310.0	310.0	3	26	48.0
기 타	1	50.0	50.0	1	7	-
양 배 수 장	37	250.0	250.0	37	587	-
<b>전 라 남 도</b>	<b>2,513</b>	<b>25,316.1</b>	<b>24,733.4</b>	<b>1,543</b>	<b>33,254</b>	<b>795.0</b>
저 수 지	905	14,338.8	14,224.3	828	19,630	795.0
양 수 장	90	1,462.8	1,461.2	84	1,418	-
양 배 수 장	38	892.4	892.4	38	592	-
보	254	1,625.4	1,624.4	102	2,174	-
집 수 압 거	15	317.5	174.7	13	406	-
관 정	1,132	5,114.6	4,885.8	434	8,045	-
도 수 로	-	-	-	-	-	-
방 조 제	51	1,305.1	1,211.1	16	323	-
기 타	28	259.5	259.5	28	666	-
<b>경 상 북 도</b>	<b>5,954</b>	<b>57,570.7</b>	<b>54,903.7</b>	<b>4,195</b>	<b>125,114</b>	<b>504.0</b>
저 수 지	2,348	21,824.4	20,078.0	1,668	66,336	149.0

Unit:No. of IA Member...Person

Aera .....ha

Amount.....1,000 Won

경비부과 및 징수 상황 Status of Assessment & Collection							Province Irrigation Facilities
부과금액 Total Amount Assessed	10a당(원) Per 10a(won)			징수금액 Collected	미징수금액 Uncollected		
	평균 Average	최고 Highest	최저 Lowest				
-	-	-	-	-	-	-	Infiltration Gallery
-	-	-	-	-	-	-	Tube Well
-	-	-	-	-	-	-	Feed Canal
-	-	-	-	-	-	-	Estury Sea Dyke
-	-	-	-	-	-	-	Other Facilities
<b>4,012</b>	<b>203</b>	-	-	<b>4,012</b>	-	-	<b>Jeollabuk-do</b>
-	-	-	-	-	-	-	Reservoir
-	-	-	-	-	-	-	Pumping Station
-	-	-	-	-	-	-	Pumping & Drainge Station
-	-	-	-	-	-	-	Weir
-	-	-	-	-	-	-	Infiltration Gallery
2,892	289	-	-	2,892	-	-	Tube Well
-	-	-	-	-	-	-	Feed Canal
1,120	2,333	-	-	1,120	-	-	Estury Sea Dyke
-	-	-	-	-	-	-	Other Facilities
-	-	-	-	-	-	-	Pumping & Drainge Station
<b>7,226</b>	<b>909</b>	<b>2,424</b>	-	<b>7,226</b>	-	-	<b>Jeollanam-do</b>
7,226	909	2,424	-	7,226	-	-	Reservoir
-	-	-	-	-	-	-	Pumping Station
-	-	-	-	-	-	-	Pumping & Drainge Station
-	-	-	-	-	-	-	Weir
-	-	-	-	-	-	-	Infiltration Gallery
-	-	-	-	-	-	-	Tube Well
-	-	-	-	-	-	-	Feed Canal
-	-	-	-	-	-	-	Estury Sea Dyke
-	-	-	-	-	-	-	Other Facilities
<b>19,734</b>	<b>3,915</b>	<b>7,000</b>	-	<b>19,734</b>	-	-	<b>Gyeongsangbuk-do</b>
8,082	5,424	5,984	-	8,082	-	-	Reservoir

## 1. 수리계조직 현황 Status of Irrigation Association Organization

단위 : 계원수.....인

면적...헥타아르

금액.....천원

시도 및 시설	면적 및 계원수 Member & Area					부과면적 Assessed Area
	시설수 No. of Facilities	인가면적 Planned Development Area	수혜면적 Benefitted Area	계조직수 No. of IA Organized	계원수 No. of IA Member	
양수장	755	10,090.2	9,916.0	572	14,238	72.0
양배수장	1	5.0	5.0	1	18	-
보	1,122	16,473.9	15,847.0	912	30,869	281.0
집수암거	120	1,938.6	1,896.4	68	1,427	-
관정	1,602	7,181.6	7,104.3	968	12,149	2.0
도수로	1	2.0	2.0	1	4	-
방조제	-	-	-	-	-	-
기타	5	55.0	55.0	5	73	-
<b>경상남도</b>	<b>3,413</b>	<b>32,821.5</b>	<b>22,376.0</b>	<b>2,343</b>	<b>50,852</b>	<b>1,349.7</b>
저수지	1,231	15,563.8	10,789.0	1,041	24,829	486.4
양수장	319	4,889.1	3,194.0	270	6,220	332.0
양배수장	29	1,258.1	1,049.0	31	1,122	369.5
보	550	6,205.3	3,580.8	236	9,994	143.8
집수암거	10	61.8	61.8	10	144	-
관정	1,268	4,799.4	3,657.4	749	8,321	-
도수로	-	-	-	-	-	-
방조제	6	44.0	44.0	6	222	18.0
기타	-	-	-	-	-	-
보	-	-	-	-	-	-
<b>제주특별자치도</b>	<b>859</b>	<b>22,428.8</b>	<b>22,428.8</b>	<b>473</b>	<b>45,088</b>	<b>-</b>
저수지	-	-	-	-	-	-
양수장	-	-	-	-	-	-
양배수장	-	-	-	-	-	-
보	-	-	-	-	-	-
집수암거	-	-	-	-	-	-
관정	859	22,428.8	22,428.8	473	45,088	-
도수로	-	-	-	-	-	-
방조제	-	-	-	-	-	-
기타	-	-	-	-	-	-

주 : 제주특별자치도는 전(田)에 대한 수리계 임.



Unit:No. of IA Member...Person  
 Area .....ha  
 Amount.....1,000 Won

경비부과 및 징수 상황 Status of Assessment & Collection					Province Irrigation Facilities	
부과금액 Total Amount Assessed	10a당(원) Per 10a(won)			징수금액 Collected		미징수금액 Uncollected
	평균 Average	최고 Highest	최저 Lowest			
3,620	5,028	5,873	-	3,620	- Pumping Station	
-	-	-	-	-	- Pumping & Drainage Station	
7,976	2,838	7,000	-	7,976	- Weir	
-	-	-	-	-	- Infiltration Gallery	
56	2,800	3,436	-	56	- Tube Well	
-	-	-	-	-	- Feed Canal	
-	-	-	-	-	- Estury Sea Dyke	
-	-	-	-	-	- Other Facilities	
<b>15,000</b>	<b>1,111</b>	<b>3,000</b>	-	<b>15,000</b>	- <b>Gyeongsangnam-do</b>	
1,000	206	1,000	-	1,000	- Reservoir	
3,000	904	1,200	-	3,000	- Pumping Station	
11,000	2,977	3,000	-	11,000	- Pumping & Drainage Station	
-	-	-	-	-	- Weir	
-	-	-	-	-	- Infiltration Gallery	
-	-	-	-	-	- Tube Well	
-	-	-	-	-	- Feed Canal	
-	-	-	-	-	- Estury Sea Dyke	
-	-	-	-	-	- Other Facilities	
-	-	-	-	-	- Weir	
-	-	-	-	-	- <b>Jejuteukbyeoljachi-do</b>	
-	-	-	-	-	- Reservoir	
-	-	-	-	-	- Pumping Station	
-	-	-	-	-	- Pumping & Drainage Station	
-	-	-	-	-	- Weir	
-	-	-	-	-	- Infiltration Gallery	
-	-	-	-	-	- Tube Well	
-	-	-	-	-	- Feed Canal	
-	-	-	-	-	- Estury Sea Dyke	
-	-	-	-	-	- Other Facilities	

Note : Irrigation Association is only subject to Paddy Fields

## 2. 사설수리시설물 현황 Status of Private Irrigation Facilities

시 도	시 군	시설구분	개 소 수	수혜면적	회원수
Province	Si and Gun	Irrigation Source	No. of Facilities	Benefitted Area (ha)	No. of FIC Member
계	2		2		
충청남도	서산시	양배수장	1	1,097	
		방조제	1		

2013 유지관리비		부과징수상황		적립금	
O & M Cost in 2013		Assessment and Collection of Water Charge		Reserve	
부과면적	부과금액	징수금액	미징수금액	2013	누계
Assessed Area (ha)	Amount Assessed (천원)	Collected (천원)	Un-Collected (천원)	(천원)	Cumulative (천원)



The background of the page is a light blue color with a repeating pattern of white floral and vine motifs. The pattern consists of delicate, swirling vines with small, five-petaled flowers and simple, pointed leaves. The overall aesthetic is clean and elegant.

# IV. 부 록

APPENDIX



# 1. 농업생산기반정비 연혁

시 대	연 대	주 요 사 항	시 대	연 대	주 요 사 항
삼국시대	100년대까지		고려·고종 22	1200년대	
백제·다루 6	33. 2.	◦ 남부의 주·군에서 도작 시작 (삼국사기 첫 도작기록)	1235.	◦ 강화에 연안제방 축조. - 1231 몽고침입으로 1232개경에서 강화로 천도(~1292) - 1235 제3차 몽고침입시 해상방어용으로 연안 제방 축조함<몽고침입 30년 전쟁(1231~1259)>	
신라·일성11 (계림)	100년대 144. 2.	◦ 모든·군의 제방을 수축하여 전답을 개척.	고려·고종 40	1253.	◦ 강화에 간척제방 축조(군량확보책).
백제·구수 9	200년대 222. 2.	◦ 유사에게 명하여 제방을 수축.	고려·고종 43	1256. 3.	◦ 강화도내 체포, 와포, 초포, 리포에 제언을 축조.
백제·고이 9	242. 2.	◦ 국인에게 명하여 남택에 벼를 심음		1300년대	
신라·홀해 21	300년대 330.	◦ 벽골제를 축조 제장 1800보 (김제) ※ <당시 백제의 영역인 벽골제에 신라가 제언을 쌓을 수 없었을 것이므로 이는 홀해왕과 동대인 백제 비류왕대의 것으로 추정됨>	고려·공민 11	1362.	◦ 백문보에 의해 수차 전래(원)
	400년대		조선시대	1395. 7.	◦ 정분의 진언에 따라 전국 주, 부, 군, 현에 권농관을 배치하고 제언을 수축케 함.
신라·눌지 13	429.	◦ 시제를 축조, 제장 2,170보	태종 13	1413. 10.	◦ 행정구역을 8도로 정하고 군, 현을 개정.
	500년대		태종 15	1415. 8.	◦ 벽골제 수축.
신라·지중 3	502.	◦ 우경법 사용	세종 1	1419. 2.	◦ 놀계수축(고부) 정전법 실시 : 전라감사 이안우가 놀계 물리지 만어결에 실시.
백제·무령 10	510. 1.	◦ 제방을 수축하여 유민을 정착케 함.	세종 2	1420.	◦ 평안도에 수전경작 보급.
신라·법흥 18	531. 3.	◦ 유사에게 명하여 제방을 수축	세종 2	1429. 12.	◦ 박서생에 의해 왜수차 전래.
통일신라시대	600년대		세종 23	1441. 8.	◦ 측우기를 비치하고 양수표를 설치.
신라·신문 7	687. 5.	◦ 문무관에 대한 직전제 제정.	세종 24	1442. 5.	◦ 측우제도를 상세히 제정.
신라·원성 6	700년대 790. 1.	◦ 벽골제를 증축, 전주등 7주인을 동원.	세조 1	1455. 9.	◦ 관적사 낭관으로 하여금 제언사를 전담케 함.
신라·현덕 2	800년대 810. 2.	◦ 왕이 친히 신궁에 제사하고 사자를 보내어 국내 제방을 수축	성종 4	1473. 4.	◦ 영사 홍윤성의 계청에 의하여 합덕제 수축
신라·현안 3	859.	◦ 제방을 수리하고 농사를 권장	성종 5	1474. 7.	◦ 연안 남대지를 수축할 것을 의정
고려시대	900년대		성종 7	1476.	◦ 각도 제언 대수축
고려·광종 24	973. 12.	◦ 묵은밭을 개간 경작함에 따르는 수조법 제정. (개간에 주력)	성종 16	1485. 10.	◦ 천방사업을 널리 추진할 것을 의정하고 1485. 10.15 그 취지를 각도에 하달.
고려·문종 23	1000년대 1069. 7.	◦ 양전보수법 제정.	성종 19	1488. 1.	◦ 이세좌의 계청에 따라 제언의 수축은 관찰사가 먼저 착공하고 뒤에 계문하도록 하여 제언사의 허가에 시일이 요하며 실기함을 없도록 함.
고려·인종 21	1100년대 1143.	◦ 각주 제방을 수축.	성종 20	1489. 8.	◦ 이말의 격수기 사용.
고려·인종 24	1146. 3.	◦ 무언에 따라 벽제를 결괴시킴.			
고려·의종	1169.	◦ 남대지 개축(황해도 연백군).			
고려·명종 18	1195.	◦ 상주에 공검제 축조.			

시 대	연 대	주 요 사 항	시 대	연 대	주 요 사 항
연산군 8	1500년대		순조 11	1811. 9.	◦ 역법을 개정
중종 11	1502. 3.	◦ 김익경 수차시용.	순조 18	1818.	◦ 정약용 『목민심서』 펴냄, 방조제방 및 배수갑문 축조방법 등 수록
중종 12	1516. 6.	◦ 광주 태항 방축.	현종 3	1837. 1.	◦ 각도 제언 수축
	1516. 7.	◦ 안당, 박설, 남해, 증용개, 김안국 등 제언사 부설을 의정.	철종 5	1854. 6.	◦ 남대지 준설
명종 1	1546. 4.	◦ 제주표류인 박손 등이 전습해 온 수차를 8도에 분송.	철종 5	1854.	◦ 혜정제 축조
	1600년대		고종 2	1865.	◦ 제언사 의정부에 예측
선조 35	1602. 4.	◦ 선천군수 강인이 수로 30리를 개설.	고종 30	1893.12.	◦ 전봉준 등 고부군수 조병갑에게 만석보 수세 면세 등 학정시정을 진정
인조 14	1636.	◦ 강화에 간척제방 “삼간포연” 축조.	고종 31	1894. 6.	◦ 갑오경장 시작(∼1895) 신식정부조직(공정과 정부 분리, 탁지부로 재정일원화)
인조 21	1643.	◦ 황해도 사리원 재령강 연변에 김자점에 의해 간척제방 축조, 농토개척과 함께 관개시설로 “어지둔보” 설치	고종 31	1894.10.	◦ 청일전쟁
	1650. 5.	◦ 수차를 만들어 각도에 분송.	고종 33	1896. 1.	◦ 태양력사용(음력 1895.11.17) 전국 23부를 13도로 개편
효종 1	1650. 5.	◦ 수차를 만들어 각도에 분송.		1898. 7.	◦ 양지아문 설치
효종 1~10	1650~1659	◦ 강화에 간척제방 “굴곶연” 축조	고종 35		
현종 3	1662. 8.	◦ 제언사를 부설하고 제언사목을 발표		1900년대	
현종 1~15	1660~1674	◦ 강화에 간척제방 “대청연” 축조	광무 6	1902.	◦ 제언사를 내장사로 개편
현종 6	1665.	◦ 강화에 간척제방 “장죽연”	광무 6	1902.10.	◦ 도량형규칙 공포
현종 6	1665.	◦ 강화에 간척제방 “장지연” 축조	광무 6	1904. 4.	◦ 지계아문을 폐지하고, 탁지부에 양지국을 설치
숙종 1	1675.	◦ 제언 수축을 명함.		1904. 6.	◦ 일본공사 황무지 개간권을 요구(불허용됨).
숙종 6	1680. 1.	◦ 각도에서 상경한 난민으로 하여금 “강화골간포연”을 개척.	광무 6	1906. 4.	◦ 수리조합 조례공포(탁지부령 3호)
	1696.	◦ 강화 간척제방 “기포연” 축조	광무 10	1907. 7.	◦ 국유미간지 이용법 공포(법률 제4호)
숙종 22	1700년대		융희 1	1908. 7.	◦ 국유미간지 이용법에 의한 이용허가 개시
숙종 26	1700. 7.	◦ 수차를 각도에 분송.	융희 2	1908.	◦ 수리조합 설치요강 및 모범규약 공포 - 옥구서부 수리조합을 비롯 4개 수리조합사업 착수(4.301 정보).
숙종 32	1706.	◦ 강화에 간척제방 “선두연” 축조	융희 2	1909.	◦ 제언, 보의 조사
숙종 40	1714. 1.	◦ 8도에 지진	융희 3	1910. 3.	◦ 임시토지조사국 관제 제정
숙종 41	1715. 4.	◦ 허원이 청나라로부터 역서 및 측량기기 도입.	융희 4	1910. 8.	◦ 토지조사법 공포
숙종 41	1715.	◦ 강화에 간척제방 “선두중연” 축조	일정시대	1910. 8.29	◦ 한일합병
영조 2	1726. 1.	◦ 각도의 제도 제언을 수축		1910. 9.	◦ 임시토지조사국 관제 개편
영조 5	1729.	◦ 전국 제언수 3,527 개소		1911. 6.	◦ 국유미간지 이용법 시행규칙 공포 개정 1921. 2 총령 20호 1927. 11 총령 110호
영조 16	1740. 2.	◦ 도량형을 교정		1912. 8.	◦ 토지조사령 및 동 시행규칙 공포
영조 38	1762.	◦ 합덕제 수축		1914. 3.	◦ 부, 군, 면, 폐합 : 전국 317군을 12부 218군으로 함.
영조 44	1768.	◦ 남대지 준설		1917. 7.	◦ 조선수리조합령 및 동 시행규칙 공포(제령 2호 및 총령 제42호)
영조 47	1771. 1.	◦ 각도 제언 수축		1918.11.	◦ 토지조사사업 완료
정조 1~24	1777~1800	◦ 강화 간척제방 “사곡남북연”의 21개소 축조(민간)		1918.11.	◦ 임시토지조사국 관제 폐지
정조 2	1778. 1.	◦ 제언절목(제언대장)을 작성, 전국에 배포		1919. 3.	◦ 3·1 운동
정조 2	1778.	◦ 합덕제 수축		1919. 4.	◦ 수리조합, 보조규정 공포
정조 13	1789.	◦ 전국인구 7,403,606명 (1,752,837호).			
정조 19	1795.	◦ 수언 만석저 축조.			
정조 21~23	1797~1799	◦ 수원 축만제(서호) 축조.			
	1800년대				
	1800~1863	◦ 조선팔도 지도 제작			
순조 7	1807.	◦ 각도에 수해			



시 대	연 대	주 요 사 항	시 대	연 대	주 요 사 항
	1919. 8.	◦ 조선총독부 관계 개정(농상공부를 식산국으로)		1935. 7.	◦ 조선토지개량주식회사 해산
	1919. 8.	◦ 임시 한해구제위원회 개최		1935~1936	◦ 전북 김제에서 간척지 제염축진을 위한 시험필지 설치(표면세척법)
	1920. 4.	◦ 산미증식계획 수립 (15개년)		1937.	◦ 공려수리조합 설치 개시
	1920. 6.	◦ 토지개량 보조규칙 제정, 경지확장 및 개량에 대한 기본조사 착수		1937.	◦ 경지정리사업 20개년 계획 수립 (매년 1,500ha씩 30,000ha를 20년간에 실시)
	1923. 3.	◦ 토지개량 보조규칙 개정		1938. 5.	◦ 조선토지개량협회 설립 - 경지정리 사무처리를 대행
	1923. 3.12	◦ 조선공유수면매립령 공포 (개정 1927. 12, 1929. 1.)		1939.	◦ 남선일대 대한제 - 한해구제 토지개량사업 실시
	1923.	◦ 전남 학과농장(민간간척지) 개발		1940. 7.	◦ 조선수리조합 연합회 설립(조선토지개량협회 해산)
	1924. 6.	◦ 조선공유수면매립령 시행규칙 공포		1940.	◦ 조선증미계획 수립
	1926. 4.	◦ 산미증식갱신 계획 수립(14개년)		1940.	◦ 농업용 지하수개발 5개년계획 수립 - 조사사업 실시
	1926. 6.	◦ 식산국에 토지개량과 외에 수리, 개간2과 증설		1941.	◦ 수리조합의 일부합병(전북수리조합 익옥, 임익, 전익, 옥구서부 4개 합병)
	1926. 7.	◦ 동양척식주식회사에 토지개량부 신설		1942.12.	◦ 조선농지개발 영단령 및 시행규칙 공포
	1927. 5.	◦ 총독부에 토지개량부 신설 - 식산국의 토지개량, 수리, 개간 3과 이속		1942.	◦ 조선증미 확충계획 수립
	1927. 5.	◦ 토지개량사업 저리지금 용자에 관한 통칙		1943. 3.	◦ 조선토지개량령 시행규칙 개정 - 긴급 소류지사업 실시
	1927. 7.	◦ 조선토지개량 주식회사 설립		1943. 3.	◦ 조선토지개량령 시행규칙 개정 - 긴급 소류지사업 실시
	1927.12.	◦ 조선토지개량령 공포 ◦ 조선공유수면매립령 및 조선수립조합령 개정 ◦ 조선토지개량령 시행규칙 공포 ◦ 토지개량 등기규칙 공포			◦ 미군정청 행정기구 정비 (중앙 : 농무국 - 토지개량과 각도 : 농산국 - 토지개량과)
	1928. 7.	◦ 조선토지개량령 및 동 시행규칙 시행		1945.10. 9	◦ 조선농지개발영단 수습 착수(기능부활)
	1928.11.	◦ 개간, 간척지 이주장려 보조규칙 제정 (개정 1942. 12.314호)		1945.12. 6	◦ 미군정청 개간조사계획 발표
	1929. 3.	◦ 토지개량 보조규칙 개정		1945.12. 8	◦ 조선수리조합 연합회 재건(기능부활)
	1929.11.	◦ 경지확장, 개량에 관한 기본조사 완료		1946. 5. 8	◦ 일본인 소유 간척공사를 조선수리조합 연합회에 이관
	1930. 3.	◦ 총독부 농사시험장 김제간척출장소 설치		1946.10.21	◦ 수리제도 심의회 개최
	1930. 4.	◦ 소규모 토지개량사업 장려		1946.11.12	◦ 전국 수리조합 대회개최
	1930.	◦ 일본인 토지회사인 불이흥업주식회사에서 전북익산군에 50ha 경지정리 실시		1947. 1.15	◦ 수리제도 심의회 및 전국수리조합대회 결의에 의하여 토지개량제도 개혁안과 사업실시 적극화 방안을 과도입법위원회에 청원
	1931. 5.	◦ 동양척식주식회사 토지개량부를 폐지하고 그 대행사업을 조선토지개량주식회사에 인계		1947. 7.29	◦ 1947년도 수리지금 장기채 수련에서 전 대개시
	1932. 7.	◦ 총독부 관계중 토지개량부 및 임업부를 폐지하고 농림국을 신설, 농무, 토지개량, 수리, 임정, 임업 등 5과를 설치		1948. 3.19	◦ 중앙토지행정처 설치
	1934. 4.	◦ 조선농지령 공포		1948. 3.22	◦ 귀속농지에 대한 수리공사를 수련에서 시행토록 과도정부지시
	1934. 6.	◦ 산미증식계획에 따른 토지개량사업 중지 공포		1948. 3.31	◦ 갯생수리조합 연합회를 조선수리조합연합회에 합병
	1935. 4.	◦ 68개 불량수리조합 정리 착수		1948. 7.	◦ 정부조직법 제정<농림부 농지국 농지개량과 각도 농림국 농지개량과>
	1935. 5.	◦ 조선수리조합령 시행규칙 개정 ◦ 경영난 수리조합 정리계획 발표 ◦ 갯생수리조합연합회 설립 인가 ◦ 농지이주 장려 보조규칙 공포			

시 대	연 대	주 요 사 항	시 대	연 대	주 요 사 항
제1공화국	1948. 8.15	◦ 대한민국 정부수립 선포	제3공화국		- 도시실업자의 영농정책
	1949. 2. 1	◦ 조선수리조합연합회 각도지부 재편성		1961. 8.31	◦ 수리조합 합병에 관한 특별조치법 공포
	1949. 6.18	◦ 조선수리조합연합회를 대한수리조합연합회로 개칭		1961. 9.12	◦ UN 특별기금에 의한 간척 및 개간조사사업 협정체결(정부-FAO-UN 특별기금 기구)
	1950. 3.25	◦ 농지개혁법 시행령 공포		1961.11.20	◦ 대한수련 동력경운기 40대 도입, 한강, 대저수리조합 등에 배부
	1950. 4.28	◦ 상동법 시행규칙 공포		1961.12.12	◦ 전국 수리조합 통합
	1950. 6. 1	◦ 대한농지개발영단을 대한수리조합연합회로 이관, 운영할 것을 유시(대통령)		1961.12.19	◦ 공유수면관리법 공포(국토건설청 관리)
	1950. 6.25	◦ 6.25 동란 반발		1961.12.31	◦ 토지개발사업법 공포
	1952. 4.12	◦ 농지개혁사업 특별회계법 공포			◦ 농지개혁사업 특별회계법 폐지
	1952. 8. 5	◦ 제2대 대통령선거(직선) <대통령 이승만, 부통령 함태영>		1962. 1.11	◦ UN 특별기금에 의한 개간·간척조사사업 착수
	1952.10. 3	◦ 수리조합비 물납제 실시		1962. 1.13	◦ 제1차 경제개발5개년계획 발표
	1953. 3.10	◦ 수리제도 심의회 개최		1962. 1.21	◦ 대한수리조합연합회를 토지개발조합연합회로 개칭
	1953. 6.30	◦ 식량증산 및 수리시설 복구를 위한 원조협정 체결(정부-수련-UNKRA-UN군총사령부)		1962. 2.22	◦ 개간촉진법 공포
	1953. 7.27	◦ 휴전협정 체결		1962. 3.10	◦ 토지개발사업법 시행령 공포
	1954. 8. 1	◦ 수리조합 일시차입금 취급업무 식산은행에서 저축은행으로 이관		1962. 3.24	◦ 개간촉진법 시행령 공포
	1956.12. 8	◦ 한국 토지개발사업 10년사 간행		1962. 3.27	◦ 공유수면매립법 시행령 공포
	1957.12.27	◦ 농업증산 5개년 계획 수립(국무회의 의결)		1962. 6. 2	◦ 토지개발사업법 시행규칙 공포
	1957.	◦ 해방후 처음으로 정부예산에 의한 개간사업 시작		1962. 8.22	◦ 토지개발사업 보조금 교부규칙 공포
	1958. 1. 7	◦ 토지개발사업 보조규칙 제정		1962.11.26	◦ 상동 교부세칙 공포
	1958. 1.	◦ 대소지구 설치사업(수리사업) 계속공사에 대한 준공 3년계획 수립		1962.12.24	◦ 공유수면매립법 시행규칙 공포
	1958. 1.	◦ 제2차 농업증산 5개년계획 수립		1962.12.28	◦ 토지개발조합연합회에 부정공사처리위원회 설치
	1958. 6.30	◦ 수리자금 융자업무 산업은행에서 농업은행으로 이관		1963. 3. 5	◦ 토지개발사업 장기채정리 특별조치법 공포
	1958.10. 1	◦ 간척지 개발자금 DLF 차관 1,350만불을 부흥부에 요청		1963. 3.15	◦ 동진강 수리간척공사 기공(건설부-토련)
	1959. 7. 1	◦ 산지개간사업계획 한미간 합의		1963. 6.11	◦ 토지개발사업 장기채정리 특별조치법 시행령 공포
	1959. 7.22	◦ 공유수면매립 분배요령 시달(농림부)		1963.12. 5	◦ 방조제 관리법 공포
	1959.10.	◦ UN 특별기금에 의한 간척개간사업 지원 요청		1964. 1.23	◦ 계단식 개간계획 한미협정(USOM처장-농림부 장관)
	1960. 2. 8	◦ 농림부 농경지 확장 5개년 계획 수립		1964. 5.25	◦ 대한 농지개발 영단 청산등기 완료
제2공화국	1960.12.29	◦ UN 특별기금에 의한 간척조사사업 계획 동의 국회 통과(개간계획 1961.5. 통과)	1964. 5.	◦ 공유수면매립법 1차 개정<헌법 개정에 따른 권력구조변경>	
	1961. 5.16	◦ 5.16 군사혁명		◦ 식량증산 범국민운동 전개	
	1961. 5.21	◦ 농어촌 고리채 정리법 공포	1964.	◦ 경북도 자체사업으로 경지정리사업 시작	
	1961. 6. 5	◦ 대한수리조합연합회 및 수리조합 평의회 기능 정지	1964. 2~	◦ 경기·강화지구에서 간척제염효과 시험 실시(배수로의 깊이 및 간격별)	
	1961. 8. 9	◦ 귀농정착사업 실시	1966. 말	◦ 경지정리사업 기본계획 수립-사업시행	
			1965. 3.12	◦ 식량증산 7개년계획 수립	
			1965. 7. 9	◦ 전천후 농업용수원 개발계획 발표	
			1965. 9.17	◦ 전천후 농업대책위원회 규정 공포	

시 대	연 대	주 요 사 항	시 대	연 대	주 요 사 항
제4공화국	1965.	◦ 정부예산에 의해 처음으로 경지정리사업 시행			◦ 대통령 농업진흥공사에 농지확대개발기술단 설치를 지시
	1966. 4.11	◦ 방조제 관리법 시행령 공포		1974.12.26	◦ 창녕 및 삼교천지구 OECF 차관협정 체결
	1966. 7.29	◦ 제2차 경제개발 5개년계획 발표 (1967~1971)		1974.12.27	◦ 임진지구 ADB 차관협정 체결
	1966. 8.	◦ 공유수면매립법 2차 개정 <매립면허권 건설부장관 일원화>			◦ 농업진흥공사에 농지확대개발기술단 발족
	1967. 1.	◦ 개간촉진법을 농경지조성법으로 대체		1974.12.	◦ 계화도지구 한일차관협정 체결
	1967. 3.	◦ 월남국에 한국농업사절단 파견(기술협력)		1975. 4.11	◦ 농지확대개발촉진법 공포
	1968.	◦ 미면간척지 방조제 준공		1975. 7.22	◦ 상동법 시행령 공포
	1968. 8.26	◦ 지하수 개발단 발족		1975. 9.17	◦ 상동법 시행규칙 공포
	1969. 2.15	◦ 지하수 개발공사 발족		1975. 9.24	◦ 임진지구 착공
	1969. 5.23	◦ 금강, 평택지구 IBRD 차관협정 체결		1976. 3.	◦ 야산개발사업 IBRD 새마을 차관협정 체결(4,100천\$)
	1969. 8.14	◦ 방조제관리법 시행규칙 공포(농림부령)		1976. 8.	◦ 미호천지구 차관협정체결(29,000천 \$)
	1969.10.25	◦ UNDP 한국 관정식 관계사업 지원협정 체결		1976.10.14	◦ 영산강지구 4개댐 준공식
	1970. 2. 7	◦ 농업진흥공사 발족(토지개발조합연합회 해체)		1976.10.25	◦ 창녕지구 착공
	1970. 2.12	◦ 금강·평택지구 착공		1976.12.29	◦ 남강지구 차관협정 체결
	1970. 4.10	◦ 금강·평택지구 WFP양곡 무상원조지원 협정체결(소맥분 67,301톤, 통조림 4,206톤)		1977. 1.	◦ 야산개발사업 소유주 개발에서 국가직 접개발로 전환(시·군시행주체에서 농업진흥공사 시행주체로 바뀜)
	1971. 3.23	◦ 금강·평택지구 기공식		1977. 2.	◦ 영산강 II단계 개발 IBRD 차관협정 체결
	1971. 5.	◦ 영산강 I 단계사업 IBRD 최종평가		1977. 3.	◦ 한일경제협력 실무진 서남해안 간척농지개발 현지답사
	1971. 9.28	◦ 사단법인 농지개발협회 설립		1977. 4.13	◦ 삼교천지구 기공식
	1972. 2. 2	◦ 영산강 I 단계사업 IBRD 차관 협정 체결		1977. 8.17	◦ 미호천지구 착공
	2.28~12.31	◦ 야산개발(용단지) 4개지구 603ha 개발		1977. 8.31	◦ 낙동강지구 ADB 차관협정 체결
	1972. 9.	◦ 한일각료회의-계화도 및 삼교천 지구 차관협의 (확정)		1977.11~12	◦ 대호지구 타당성조사(일본 San yu 용역단)
	1972. 12.	◦ 공유수면매립법 3차개정(비상각의)-농업 목적의 경우 외곽공사 완료후 농림부장관에게 이관 규정 신설(내부개답)		1977.11.18	◦ 남강지구 착공
	1973. 4.	◦ 영산강 I 단계 4개댐 착공		1977.12.	◦ 영산강 방조제 착공
	1973. 7. 1	◦ 계화도지구 건설부로부터 농수산부로 사업이관		1977.12.	◦ 계화도 내부개답 준공
	1973. 7.	◦ ADB 새마을조사단 남강지구 개발협의		1978. 1.20	◦ 영산강 II단계 하구언 공사 착공
	1973. 9.24	◦ 농지개발협회를 농지개발연합회로 개칭		1978. 1.	◦ 논산지구 개발 IBRD 차관협정 체결
	1973.11.23	◦ 전북 고창지구 대단위 공동지 개간 시작		1978. 4.24	◦ 공법인 농지개발조합연합회 설립
	1973.12.	◦ 평택지구, 아산, 남양 2대 방조제 준공		1978.12.	◦ 대호지구 개발 일본 OECF 차관협정 체결
		◦ 제7차 한일각료회의-창녕지구 새마을 경제협력사업 협의		1978.12.21	◦ 서남해안간척 김포 및 서산 A·B지구 세부조사 실시
	1974. 1.	◦ 경주지구 개발 IBRD 차관협정 체결		1978.12.25	◦ 대호지구 OECF 차관협정 체결
	1974. 5.22	◦ 평택지구, 아산, 남양방조제 준공식		1979. 1.	◦ 체소 주산단지 지하수개발사업 착수
	1974.11.	◦ 계화도지구 착공		1979.10.	◦ 낙동강지구 착공
	1974.12.	◦ 경주지구 착공		1979.10.26	◦ 삼교천지구 하구언(삼교천) 준공식
	1974.12. 8	◦ 농지확대개발 촉진법 확정(국회 미통과)		1979.12.	◦ 논산지구 착공
		1980. 1.	◦ 전국 원예주산단지 용수개발사업 실시(지하수 위주)		

시 대	연 대	주 요 사 항	시 대	연 대	주 요 사 항	
제5공화국	1980.10.25	◦ 수리시설 내한능력조사 착수(농진공)	제6공화국	1987.10.	- '87 기금조정:2,500억원	
	1983.12. 5	◦ 금강하구언 기공식			◦ 농어촌 종합개발의 추진계획 수립과 시행 의무가 헌법에 명시됨(헌법 제123조12항)	
	1985. 1.	◦ 국유재산 및 농지개발시설부지 실태조사 (전국 1.1~7.31)			1987.12. 9	◦ 농어촌 경제활성화 종합대책 발표
	1985. 8.12	◦ 방조제 관리법 시행령 개정 (관리대행자 <제4조> 농조→농조 또는 시군)			- 특별상호 금융이자율을 14.5%에서 10%로 경감	
	1985.12.30	◦ 농업용수개발사업 촉랑설계 및 공사감 독비 요율조정(공사감독비 대상 : 계약 금액→예정가격)			- 농수산 증장기 자금:5년 거치 7년 균분 상환(년리 8%)	
	1985.11.	◦ 농어촌지역 종합개발사업 3개 시범지역 사업 착수			- 농업 기반조성사업의 농민 부담경감	
	1986. 3. 5	◦ 농어촌 종합대책 발표			- 대중규모 수리시설 사업비를 '88부터 현행 70~85%를 전액 국고보조로 함.	
		- 농어촌종합개발방식과 지역별 예산편성 방식 도입			- 농조조합비:반당 벼 23.7kg에서 10kg으로	
		- 농조수리시설 개보수사업 지원을 변경 (용자 70% 자부담 30%→국고 70% 용자 30%)			- 경지정리사업	
		- 장기채 반당 15kg 초과분 납부연기→ 장기채와 특별조합비를 합쳐 반당 15kg 초과분 납부 연기			- 국고보조를 80%에서 90%로	
		- 방조제 수축사업 지원을 변경 (국고 80% 자부담 20%→국고 80% 용자 20%)			- 국민부담을 20%에서 10%로	
		- 농지제도 등 농어촌개발에 따르는 각종 제도 개선			1987.12.12	◦ 새만금지구 농업간척사업 시행
	1986. 5. 6	◦ 물관리 지침시달			1988. 2.17	◦ 농촌근대화촉진법 시행규칙 개정입법 예고
	1986. 5.31	◦ 농수산부 직제개편-농지국을 농어촌개발 국으로 개칭(지정과, 수리과, 개량과, 조성과, 특정지역개발과→종합개발과, 농지과, 수리과, 개량과, 조성과, 특정지역개발과)			- 농지구입자금 지원 개시	
		- 이양, 수확기 중심 기계화 촉진				
		- 경지정리:산간지대까지 확대 실시				
1986.11.10	◦ 농수산부 훈령 641호로 농지개발시설 관리규정 제정	1988. 6.27	◦ 긴급 가뭄대책 비상령 발동			
	- 농업진흥공사에 수리시설관리단을 설치토록 함.	- 인력동원:414천명				
1986.12.	◦ 보조금관리법을 『보조금의 예산 및 관리에 관한 법률』로 개정	- 양수기:418천대				
	- 농어촌 지역 종합개발사업 예산은 개별 사업별로 보조금 신청	- 송수호스:44.5천km				
		- 하상굴착:1,869개소 개발				
		- 들샘:1,816개소 개발				
1987. 1.30	◦ 농림수산업 구조개선 본격추진	1988. 8.26	◦ 지역 농업종합개발사업 추진계획 수립			
	- 농지구입자금 지원 개시	- 읍·면을 1개 개발단위로 입지적·지대적 특성을 고려 종합개발계획을 수립				
	- 이양, 수확기 중심 기계화 촉진	- 단위 농협이 중심된 지역 농업종합개발 위원회를 구성 농어민 스스로가 수립				
	- 경지정리:산간지대까지 확대 실시	- 1면당 15억을 3개년에 걸쳐 지원 ('89년에는 100개면에 700억원 지원)				
1987. 3.16	◦ 농어가 부채경감 대책 확정	1989. 4. 1	◦ 농지개발조합 육성에 관한 특별조치법 개정			
	- 총 2조원 투입 연간 2,500억원의 부담 경감	- 농지개발조합비 인하(10kg→5kg)				
		◦ 농촌근대화 촉진법 개정				
1987. 7.18	◦ 농어촌 지역개발 기금 신설	- 농지개발조합연합 회장 및 조합장 직선제				
		1989. 4.28	◦ 농어촌발전 종합대책 발표			
		- 농어촌진흥공사 및 농지관리기금 설치				
		- 농지 장기임대와 공동영농조직제도 도입				
		- 농업진흥 권역의 설정 운용				
		- 농수산업 구조 조정기금의 설치				
		- 농외소득원 개발 촉진				
		- 농어촌 정주권 개발				
		1989. 6.30	◦ 농어가 부채 경감 대책 시행			
		- 영농, 영어, 양축자금 금리인하(8%→5%)				

시 대	연 대	주 요 사 항	시 대	연 대	주 요 사 항
	1989. 8.19	<ul style="list-style-type: none"> <li>○ 농지확대개발촉진법 시행령 개정안 입법 예고</li> <li>- 야산개간 등 개발농지의 전용 허가절차 간소화</li> <li>- 개발농지 전용 허가시 10ha 이상인 경우 국무회의 심의</li> <li>- 농어촌소득원개발사업을 목적으로 전용시는 15ha 이상인 경우 국무회의 심의</li> <li>- 개발농지 전용 허가권 시도 지사에 위임</li> </ul>		1991. 1. 5	<ul style="list-style-type: none"> <li>○ 농어촌진흥공사 및 농지관리기금법 시행규칙 확정</li> </ul>
	1989. 9. 4	<ul style="list-style-type: none"> <li>○ 농촌개발사업 관리에 관한 국제 Workshop 개최</li> <li>- 주최:한국농촌경제 연구원</li> <li>- 참가국:아시아 9개국, 아프리카 6개국</li> <li>- 참가국제기구:UNESCO, AARRO</li> </ul>		1991. 2.28	<ul style="list-style-type: none"> <li>○ 전국 경지정리 실태 및 예정지 조사 실시</li> <li>- 조사대상:논, 밭 2,109천ha</li> </ul>
	1989.10. 4	<ul style="list-style-type: none"> <li>○ 농어촌관련 2개법(안) 당정협의</li> <li>- 농어촌 발전 특별조치법</li> <li>- 농어촌진흥공사 설립 및 농지관리기금 설치법</li> </ul>		1991. 3. 2	<ul style="list-style-type: none"> <li>○ 농어촌발전 특별 조치법 시행령 개정</li> <li>- 양축시설을 위하여 신고만으로 전용할 농지면적:1,500㎡에서 3,300㎡로 상향</li> <li>- 농지관리위원회에 5인이내의 소위원회 구성, 운영가능</li> </ul>
	1990. 3.16	<ul style="list-style-type: none"> <li>○ 농어촌발전특별조치법 국회 통과</li> </ul>		1991. 8.30	<ul style="list-style-type: none"> <li>○ 농지종합정비 시범사업 실시</li> <li>- 1도 1지구 총 8지구 1,533ha에 대하여 경지종합 정비 시범사업 실시</li> <li>- 경지정리사업의 필지규모를 3,000~9,000평으로 대구획화</li> </ul>
	1990. 4. 7	<ul style="list-style-type: none"> <li>○ 농어촌진흥공사 및 농지관리기금법 공포(법률 제4229호)</li> </ul>		1991.12.26	<ul style="list-style-type: none"> <li>○ 농지확대개발 촉진지역 고시해제</li> <li>- 농지확대개발 촉진지역 148지구 13,867ha 고시해제</li> </ul>
	1990. 4.23	<ul style="list-style-type: none"> <li>○ 농어촌진흥공사 및 농지관리기금법 시행령 공포</li> <li>- 공사의 사업시행 계획수립</li> <li>- 농지개발, 농지관리기금의 용자한도, 조건</li> <li>- 농지관리기금의 보조사업과 보조금의 범위</li> </ul>		1992. 1.28	<ul style="list-style-type: none"> <li>○ 농업생산기반조성 및 농어촌정주생활권 개발</li> <li>- 농업용수개발사업 확대:62천ha개발</li> <li>- 농어촌용수개발사업:50지구 신규개발 착수</li> <li>- 경지정리사업 시행:30천ha</li> <li>- 경지종합정비사업:8지구(870ha)개발</li> <li>- 배수개선정비사업:28천ha</li> <li>- 농어촌 정주생활권 개발사업 <ul style="list-style-type: none"> <li>· 대 상:137개면</li> <li>· 사업비:1,318억원</li> </ul> </li> </ul>
	1990. 7. 2	<ul style="list-style-type: none"> <li>○ 농어촌진흥공사 발족</li> <li>- 자본금 1조원 정부 출연</li> <li>- 농어촌 구조개선사업</li> <li>- 정주생활권 개발</li> <li>- 농어민 직업훈련</li> </ul>		1992.10.28	<ul style="list-style-type: none"> <li>○ '92가을착수 경지정리사업 계획시달</li> <li>- 규모:436지구, 20천ha</li> <li>- 사업비:4,204억원</li> <li>- 사업시기 <ul style="list-style-type: none"> <li>· 착공:1992. 11.</li> <li>· 완공:1993. 5.</li> </ul> </li> </ul>
	1990. 7.14	<ul style="list-style-type: none"> <li>○ 농정 민생관련 3개 법안 개정</li> <li>- 농업재해대책법</li> <li>- 수산업법</li> <li>- 한국마사회법</li> </ul>		1992.12.24	<ul style="list-style-type: none"> <li>○ 농업진흥지역 지정고시</li> <li>- 지정면적:1,008천ha</li> <li>- 농업진흥지역에 농업생산기반시설 우선 시행</li> </ul>
	1990. 9.10	<ul style="list-style-type: none"> <li>○ 농어촌 문제와 대책 발표</li> <li>- 제도의 개선</li> <li>- 농·수·축협, 농수산물유통공사의 기능 재정립</li> <li>- 농수산물 수입개방 대응 방안 강구</li> <li>- 농어촌 투자재원 확보와 지방자치단체의 농정활동 강화</li> </ul>	문민정부	1993. 1.21	<ul style="list-style-type: none"> <li>○ '93 농림수산부 주요업무 계획</li> <li>- 진흥지역의 경지정리는 자부담 10%면제</li> <li>- 집단마을 정비사업으로 농어촌 생활환경 개선</li> </ul>
	1990.12. 1	<ul style="list-style-type: none"> <li>○ 농어업 총 조사 실시</li> </ul>		1993. 5.18	<ul style="list-style-type: none"> <li>○ 농어촌발전특별조치법 개정</li> <li>- 농림어업구조개선을 위한 기틀 마련</li> <li>- 농업진흥지역안의 농지소유상한선을 10ha로 확대 <ul style="list-style-type: none"> <li>· 시장, 군수가 농지매매 증명을 발급한 경우 농지 20ha로 소유 허용</li> </ul> </li> </ul>
	1990.12.31	<ul style="list-style-type: none"> <li>○ 농어촌발전 특별조치법 시행규칙 제정 공포(농림수산부령 제1060호)</li> </ul>		1993. 7. 2	<ul style="list-style-type: none"> <li>○ 신농정 5개년계획 확정</li> </ul>

시 대	연 대	주 요 사 항	시 대	연 대	주 요 사 항
	1993.12.31	<ul style="list-style-type: none"> <li>- 진흥지역내의 경지정리안된 논 17만 4천ha 경지정리 완료</li> <li>○ 우루과이라운드 농산물 협상 타결</li> <li>- 농산물에 대한 예외없는 관세화 원칙 반영</li> <li>- 모든 농산물의 관세 및 관세상당치를 양허하여 감축</li> <li>- 최소시장 접근 및 현행시장 접근 인정</li> <li>- 일정한 허용기준에 합치하는 경우를 제외한 모든 국내보조금에 대한 감축</li> <li>- 쌀 관세화에 의해 수입자유화 유예('95~2004)</li> </ul>		1997.10.24	<ul style="list-style-type: none"> <li>규정(대통령령)제정</li> <li>○ 약정수매제 시행을 위한 양곡관리법 개정</li> </ul>
	1994. 4. 5	<ul style="list-style-type: none"> <li>○ 농업생산기반정비사업 조사설계 및 공사감리업무 개방</li> <li>- 농진공, 농조연 등 시행에서 민간업체가 참여하는 경쟁입찰제로 변경</li> <li>· '95.1.1일 이후:사업량의 25% 개방</li> <li>· '96.1.1일 이후:사업량의 50% 개방</li> <li>· '97.1.1일 이후:사업량의 75% 개방</li> <li>· '99.1.1일 이후:사업량의 100% 개방</li> </ul>	국민의 정부	1998.10. 8	<ul style="list-style-type: none"> <li>○ 대호환경농업 시범지구 지정</li> <li>- 정부와 UNDP는 환경친화적 농업분야의 기술협력에 관한 협약을 체결하고 대호환경농업 시범지구를 친환경적 간척지 개발 및 이용모델로 개발 추진</li> </ul>
	1994.11.15	<ul style="list-style-type: none"> <li>○ 일반경지정리 및 경지재정리사업 신규 추진</li> <li>- 2004년까지 902천ha의 일반경지정리와 200천ha의 대규모 경지재정리사업 완료</li> <li>- '94년에는 27천ha의 일반경지정리와 5천ha의 경지재정리사업 신규 추진</li> </ul>		1999. 2. 5	<ul style="list-style-type: none"> <li>○ 농업기반공사 및 농지관리기금법 공포(법률 제5759호)</li> <li>- 농업기반정비사업 및 농업기반시설의 관리와 관련하여 유사·중복 기능을 수행하고 있는 농어촌진흥공사, 농지개발조합, 농지개발조합연합회 등 3기관을 통합하여 농업기반공사를 설립</li> </ul>
	1994.12.22	<ul style="list-style-type: none"> <li>○ 농어촌정비법 제정(법률 제4823호)</li> <li>- 농수산업 및 농어촌을 체계적 종합적으로 정비, 개발하여 농수산업의 경쟁력 향상과 농어촌생활환경 개선을 촉진</li> <li>· 농업생산기반정비사업</li> <li>· 수산업생산기반조성사업</li> <li>· 농어촌생활환경정비사업</li> <li>· 농어촌휴양자원개발 사업 및 한계농지 등의 정비사업</li> </ul>	참여정부	2000. 1. 1	<ul style="list-style-type: none"> <li>○ 농어촌진흥공사, 농지개발조합, 농지개발조합연합회 등 3기관을 통합하여 농업기반공사로 출범</li> </ul>
	1995. 6. 9	<ul style="list-style-type: none"> <li>○ 금강(Ⅱ)지구 대단위농업개발사업 나포양수장 준공 및 통수식</li> </ul>		2001. 1.28	<ul style="list-style-type: none"> <li>○ 농어촌정비법 개정(법률 제6553호)</li> <li>- 생활환경정비사업의 대상범위 및 사업시행자 확대</li> <li>- 농어촌휴양지의 개발범위 확대</li> </ul>
	1995.12. 1	<ul style="list-style-type: none"> <li>○ 농어업 총조사 실시</li> <li>- 농어업전반에 관한 실태를 파악, 세계화농정의 추진 및 지역농정 수립에 필요한 기초자료제공</li> <li>· 기간:95. 12. 1~12. 22(22일간)</li> <li>· 대상:전국의 농어가 및 농어촌</li> <li>· 방법:조사원이 직접 방문조사</li> </ul>		2002.12.11	<ul style="list-style-type: none"> <li>○ 쌀소득보전기금의 설치 및 운용에 관한 법률 제정 공포(법률 제6764호)</li> <li>- 쌀소득특별금의 지급근거 마련 및 쌀소득보전기금설치</li> </ul>
	1995.12.29	<ul style="list-style-type: none"> <li>○ 농지개발조합법 제정 공포</li> <li>· 농지개발조합 설립근거</li> <li>· 농지개발조합 자립육성 금고 설치</li> </ul>	이명박정부	2002.12.30	<ul style="list-style-type: none"> <li>○ 농지법 개정(법률 제6841호)</li> <li>- 비농업인의 농지소유 허용(300평까지)</li> <li>- 진흥지역밖의 농지소유상한(5ha) 폐지</li> </ul>
	1996. 1. 1	<ul style="list-style-type: none"> <li>○ 농지법 시행</li> </ul>		2003.12.18	<ul style="list-style-type: none"> <li>○ 완도군 고금방조제 준공(264ha)</li> </ul>
	1996. 1.20	<ul style="list-style-type: none"> <li>○ 농촌용수개발 10개년계획 수립</li> </ul>		2004.11.23	<ul style="list-style-type: none"> <li>○ 영산강(Ⅱ)지구 공유수면 매립공사 기간연장(2008년까지)</li> </ul>
	1996. 3.15	<ul style="list-style-type: none"> <li>○ 금호방조제 도로 개통</li> </ul>		2004.12.30	<ul style="list-style-type: none"> <li>○ 농지법시행규칙 일부개정 농림부령1484호</li> <li>- 농지전용신고 일부변경 등</li> </ul>
	1996. 8. 8	<ul style="list-style-type: none"> <li>○ 수리시설 개보수·보강 개발사업 토론회 개최</li> </ul>		2005.12.29	<ul style="list-style-type: none"> <li>○ 법률 제7775호로 한국농촌공사 및 농지관리기금법 개정</li> </ul>
	~8. 9			2006.09.27	<ul style="list-style-type: none"> <li>○ 법률 제8014호로 농어촌정비법 일부개정</li> </ul>
	1996.11. 6	<ul style="list-style-type: none"> <li>○ 영암·금호방조제 준공</li> </ul>		2007.12.21	<ul style="list-style-type: none"> <li>○ 법률 제8749호로 농업·농촌 및 식품산업기본법 전부개정</li> <li>- 생산기반 정비시 농촌용수구역단위·농업생산기반 시설등을 고려하여 수립 및 기획회계 반영</li> </ul>
	1997. 2. 1	<ul style="list-style-type: none"> <li>○ 농산물 생산자를 위한 직접지불제시행</li> </ul>		2008.03.28	<ul style="list-style-type: none"> <li>○ 법률 제9008호로 농어촌정비법 개정</li> <li>- 농어촌생활환경정비사업 내용 정비</li> </ul>
				2008.12.29	<ul style="list-style-type: none"> <li>○ 법률 제9276호로 한국농어촌공사 및 농지관리기금법 개정</li> <li>- 한국농촌공사를 한국농어촌공사로 변경</li> <li>- 농지관리기금의 용도에 해외농업개발사업 추가</li> </ul>
				2009. 6. 9	<ul style="list-style-type: none"> <li>○ 법률 제9762호로 농업생산기반시설 및 주변지역 활용에 관한 특별법 제정</li> <li>- 농업생산기반 시설 및 주변지역을 개발·이용하여 농어촌 지역발전에 이바지를 함을 목적으로 제정</li> </ul>

시 대	연 대	주 요 사 항	시 대	연 대	주 요 사 항
	2010. 4.27	<ul style="list-style-type: none"> <li>◦ 새만금방조제 준공식</li> <li>- 세계최장 33km 방조제</li> <li>- 간척토지 28,300ha 조성예정</li> <li>- 호소 11,800ha 조성예정</li> </ul>			
	2010.12. 1	<ul style="list-style-type: none"> <li>◦ 농림어업 총조사 실시</li> <li>- 농림어가의 규모, 분포, 경영형태를 파악</li> <li>각종 농림어업 정책 및 농산어촌 지역</li> <li>개발계획 기초자료 제공</li> <li>· 기간:10. 12. 1~12. 13(13일간)</li> <li>· 대상:전국의 농림어가 및 농산어촌</li> <li>· 방법:조사원 가구방문 면접조사</li> </ul>			

## 2. 통계연보발간 연혁

연도	내 용	비 고
1955 (4290)	<p>■ 토지개량사업 통계연보 발간 (도표, 토지개량사업총괄편, 토지개량사업주요통계편으로 구분 수록)</p> <p>■ 차례(19개 항목) -도표-</p> <ul style="list-style-type: none"> <li>• 수리조합분포도, 수리별 담면적표, 수리조합 물리면적 연도별 변천상황, 수리조합수 및 물리면적 일람표, 수원공별 수리조합일람표, 8.15광복이후 수리조합공사준공실적, 8.15광복이후토지개량사업자금방출실적, 공사용 기자재 사용실적 및 중기보유량, 4289년 수리조합구역내 미곡생산기록</li> </ul> <p>-토지개량사업 총괄편(7개항)</p> <ul style="list-style-type: none"> <li>• 수리별담면적표(도별 수리안전담, 수리불안전담, 수리안전비)</li> <li>• 수리조합일람표(도별 조합수, 물리면적)</li> <li>• 수리조합 규모별 물리면적표(도별 규모별 조합수, 물리면적)</li> <li>• 8.15광복이후 토지개량사업실시 상황표(시공·준공 지구수, 면적 등)</li> <li>• 8.15광복이후수리조합 및 간척공사준공지구 일람표(도별 지구수, 물리면적, 증수량, 총사업비, 반당사업비)</li> <li>• 수리자금방출실적표(국고보조금연도별회계별방출실적, 장기채연도별방출 및 상환실적, 수리조합일시차입금차입실적)</li> <li>• 공사용 기자재 사용실적 및 중기보유량표</li> </ul> <p>-토지개량사업주요 통계편(12개항)-</p> <ul style="list-style-type: none"> <li>• 수리조합일람표 (조합별 설립일, 물리면적, 사업비, 사무소소재지)</li> <li>• 수리조합주요수원공사일람표[조합별 물리면적, 관개면적, 저수지(명칭, 저수량, 유역면적, 관개면적, 만수면적, 제방높이·길이·구조), 양수장(유역면적, 관개면적, 양수량, 원동기종별·마력수·대수, 펌프 구경·대수), 보(유역면적, 관개면적, 취입수량, 제당 높이·길이), 기타]</li> <li>• 8.15광복이후 수리조합 및 간척공사준공일람표(도별 大小별 지구수, 물리면적, 증수량, 총사업비, 반당사업비)</li> <li>• 8.15광복이후 대소(大小)지구 및 간척공사실시상황표(도별 시공·준공 지구수, 물리면적 등)</li> <li>• 수리조합 장기채 차입 상황표(조합별 차입액, 상환액)</li> <li>• 수리조합비표(조합별 물리면적, 금납, 물납, 반당 평균·최고·최저)</li> <li>• 수리조합구역내 수도 실수확고표</li> <li>• 수리조합구역내 경작규모별표</li> <li>• 수리조합원용 농자재공동구입 앞선상황표</li> <li>• 수리조합미곡생산기록표</li> <li>• 대한수리조합연합회 4288년도 예산결산표</li> <li>• 토지개량사업 관계직원수 일람표</li> </ul> <p>-토지개량사업年譜-</p> <p>■ '56년 이전 계수는 기준일자가 다름</p> <ul style="list-style-type: none"> <li>- '45년 ~ '53년 : 4월 ~ 익년 3월 (12개월)</li> <li>- '54년 : '54년 4월 ~ '55년 6월 (15개월)</li> <li>- '55년 : '55년 7월 ~ '56년 12월 (18개월)</li> <li>- '57년 이후 : 1월 ~ 12월 (12개월)</li> </ul>	조사 기준일자 당해 년으로 정리



1961	<ul style="list-style-type: none"> <li>■ 1961년 8월 25일에 법률제701호로 공포된 '수리조합 합병에 관한 특별조직법'에 의하여 동년12월에 695조합을 198조합으로 통합한 것을 기준으로 하여 편찬</li> <li>■ '수리조합' 및 '대한수리조합연합회'는 1961년 12월 31일자 법률제948호로 공포된 '토지개량사업법'에 의하여 '토지개량조합' 및 '토지개량조합연합회'로 개칭</li> <li>■ 화폐단위는 1962년 6월9일자 법률제1088호로 공포된 '긴급통화조직법'에 의하여 '환'이 '원'으로 개칭되었으므로 본 연보에 있어서는 '원'으로 통일하였으며 그 환산비율은 10환에 대하여 1원으로 함</li> <li>■ 차례(23개항)</li> </ul>	수리조합 합병 화폐단위 변경
1968	<ul style="list-style-type: none"> <li>■ 차례(25개 항목)</li> <li>-도표-</li> <li>• 국토이용면적 및 농경지면적, 토지개량사업자금방출실적, 조합공사실시상황, 조합몽리면적변천상황, 조합규모별몽리면적, 수원공별몽리면적, 조합비부과상황, 장기채차입및 상환실적, 경작지구모별조합원수및 면적, 조합구역내미곡생산기록(반당), 조합구역내미곡실수고</li> <li>-총괄편(4개항)-</li> <li>• 국토이용면적, 농경지면적, 토지개량사업관계직원, 토지개량사업실적</li> <li>-토지개량조합편(14개항)-</li> <li>• 몽리면적총괄표, 조합일람표, 규모별몽리면적, 수원공일람표, 공사실시상황, 개보수공사실시상황, 조합비, 세입세출결산, 장기채차입및 상환실적, 일시차입금차입및 상환실적, 규모별경작면적, 미곡실수고(정곡), 미곡생산기록(현미), 역직원 및 조합원</li> <li>-토지개량조합 연합회편(7개항)-</li> <li>• 연합회결산, 농자재 알선실적, 공자재알선실적, 직영공사실적, 토지이용능력구분조사실적, 중기보유현황및 가동실적, 시험기구보유현황 및 가동실적</li> <li>-기타(토지개량사업연지)-</li> </ul>	조직별 통계 분리작성
1969	<ul style="list-style-type: none"> <li>■ 추가</li> <li>• 농업기상(기온, 강수량, 습도 등)('71년 삭제)</li> <li>• 조합원의 경작지와 답리작</li> </ul>	
1970	<ul style="list-style-type: none"> <li>■ 농촌근대화 촉진법 제정에 따른 간행물 제목변경</li> <li>• 토지개량사업통계연보 → 농지개량사업통계연보</li> <li>■ 농업진흥공사의 발족(토지개량조합 연합회와 지하수개발공사를 통합)을 계기로 연보의 내용을 대폭 추가 ('70년대 전반에 걸쳐 변경)</li> <li>■ 용어변경</li> <li>• 토지개량사업 → 농지개량사업</li> <li>• 토지개량조합 → 농지개량조합</li> <li>■ 추가</li> <li>• 수리별답면적</li> <li>• 농조 조합원 농가실태</li> <li>• 농조 조합원 농기구 보유현황</li> <li>■ 삭제 (토지개량조합편)</li> <li>• 연령별 조합원가족</li> </ul>	통계 명칭변경 농업진흥공사 발족
1971	<ul style="list-style-type: none"> <li>■ 추가 (농지기반편)</li> <li>• 경지정리사업실시상황 ('72년 삭제)</li> <li>• 양수기 보유현황 ('82년 삭제)</li> <li>■ 삭제</li> <li>-총괄편-</li> <li>• 농업기상 ('69~'70)</li> <li>-농지개량조합편-</li> <li>• 미곡생산기록(현미)</li> <li>-전 토지개량조합 연합회 및 전 지하수개발공사편-</li> <li>• 농자재 알선실적</li> <li>• 토지이용능력구분조사실적</li> </ul>	

	<ul style="list-style-type: none"> <li>■ 표 제목변경 (농지개량조합편)             <ul style="list-style-type: none"> <li>• 조합비 → 조합구역내 미곡실수고 및 조합비 부과징수상황</li> <li>• 미곡실수고(정곡) → 조합구역내 미곡실수고 및 조합비 부과징수상황</li> <li>• 조합원 농가실태 → 조합원의 주택현황</li> </ul> </li> </ul>	
<p>1972</p>	<ul style="list-style-type: none"> <li>■ 통계연보에 조사방법 수록 (용어정의, 조사방법 등)</li> <li>■ 추가             <ul style="list-style-type: none"> <li>-국토이용현황편-</li> <li>• 임야면적 ('74년 삭제)</li> <li>-농지기반편-</li> <li>• 답면적 증감상황 ('75년 삭제)</li> <li>• 규모별 수원공 일람표 ('75년 삭제)</li> <li>• 농업용 기구 보유 상황 ('74년 삭제)</li> </ul> </li> <li>■ 변경 (농지기반편)             <ul style="list-style-type: none"> <li>• 수리별답면적 → 수리시설별 답면적</li> </ul> </li> <li>■ 삭제             <ul style="list-style-type: none"> <li>-농지기반편-</li> <li>• 경지정리사업실시상황 ('71)</li> <li>-농지개량조합편-</li> <li>• 공사실시상황</li> </ul> </li> </ul>	<p>조사방법 수록 및 용어정의 정리</p>
<p>1974</p>	<ul style="list-style-type: none"> <li>■ 면적표기정정 : 정보 → ha</li> <li>■ 표 제목변경 (농지개량조합편)             <ul style="list-style-type: none"> <li>• 물리면적총괄표 → 조합총괄표</li> <li>• 조합일람표 → 조합별 물리면적, 관개면적, 소재지, 기타행정사항</li> </ul> </li> <li>■ 삭제             <ul style="list-style-type: none"> <li>-국토이용현황편-</li> <li>• 임야면적 ('72~'73)</li> <li>-농지기반편-</li> <li>• 농지개량사업실적</li> <li>• 농업용기구보유상황 ('72~'73)</li> <li>-농업진흥공사편-</li> <li>• 준설사업실적</li> </ul> </li> <li>※ 통계작성승인(통계청 제31101호,10월.26일)</li> </ul>	<p>면적단위변경</p>
<p>1975</p>	<ul style="list-style-type: none"> <li>■ 농지개량조합법 제정에 따른 간행물 제목변경 및 수록체계 개편             <ul style="list-style-type: none"> <li>• 농지개량사업통계연보 → 농업기반조성사업통계연보</li> </ul> </li> <li>■ 추가             <ul style="list-style-type: none"> <li>-전국편-</li> <li>• 농경지 사유별 증감상황</li> <li>• 수리형태별 답면적</li> <li>• 수원공 및 규모별 관개면적</li> <li>-농지개량조합편-</li> <li>• 조합 구역내 수리시설별 수원공 규모별 분류표</li> </ul> </li> <li>■ 삭제             <ul style="list-style-type: none"> <li>-전국편-</li> <li>• 답면적 증감상황 ('72~'74)</li> <li>• 관개규모별 수원공 일람표 ('72~'74)</li> <li>-농지개량조합편-</li> <li>• 조합원의 주택현황</li> <li>• 조합원의 가족현황</li> <li>-농업진흥공사편-</li> <li>• 결산총괄</li> <li>• 직영공사실적</li> </ul> </li> <li>■ 표제목 변경             <ul style="list-style-type: none"> <li>-농지개량조합편-</li> </ul> </li> </ul>	<p>농지개량조합 법 제정 명칭을 “농지 개량사업통계” 에서 “농업기 반조성사업통 계”로 변경</p> <p>수록체계 개편</p>

	<ul style="list-style-type: none"> <li>• 조합별 <b>몽리면적</b>, 관개면적, 소재지, 기타행정사항 → 조합별 <b>구역면적</b>, 관개면적, 소재지, 기타행정사항</li> <li>-농업진흥공사편-</li> <li>• 조합<b>몽리면적</b> 규모별 분류표 → 조합<b>구역면적</b> 규모별 분류표</li> <li>• 수원공일람표 → 조합<b>구역내</b> 수리시설별 수원공 일람표</li> <li>• 농지개량사업관계직원현황 → 농지기반조성사업 관계직원현황</li> <li>• 시험기구보유현황 → 시험기구보유 및 시험실적</li> </ul>	
<p>1976</p>	<ul style="list-style-type: none"> <li>■ <b>농업생산기반시설물 전수조사</b>를 실시하여 <b>용어의 개념 및 항목을 재확정</b>하고 <b>통계자료의 전산처리</b> 실시             <ul style="list-style-type: none"> <li>• 농업용수시설을 주수원공, 부속시설 및 보조수원공으로 구분하고 수리시설 단위로 행정구역별 관개면적을 일제 조사함으로써 행정구역 및 수원공별 관개면적의 파악이 가능케하여 통계의 활동범위를 넓혔고 종래의 수 집계방식을 컴퓨터 집계로 바꾸어 보다 정확한 통계처리를 도모</li> </ul> </li> <li>■ <b>추가</b> <ul style="list-style-type: none"> <li>-전국편-</li> <li>• 행정구역별 수리시설 개발현황</li> <li>• <b>주수원공 관개규모별 시설현황</b></li> <li>-농지개량조합편-</li> <li>• 수원공별 수리시설 개발현황 ('77년 삭제)</li> </ul> </li> <li>■ <b>삭제</b> <ul style="list-style-type: none"> <li>-전국편</li> <li>• 수원공 및 규모별 관개면적</li> <li>• 농업용 양수기 보유현황</li> <li>-농지개량조합편-</li> <li>• 조합별 <b>구역면적</b>, 관개면적, 소재지, 기타행정사항</li> <li>• 조합<b>구역면적</b> 규모별 분류표</li> <li>• 조합<b>구역내</b> 수리시설별 수원공 일람표</li> <li>• 조합<b>구역내</b> 수리시설별 수원공 <b>규모별</b> 분류표</li> <li>• 조합의 개보수 공사실시상황</li> <li>• 조합의 일시차입금 차입 및 상환실적</li> <li>• 조합원의 규모별 경작면적</li> <li>• 조합원의 경작면적과 답이작</li> </ul> </li> </ul>	<p>용어의정리 및 항목 재확정</p> <p>시설물 전수조사</p>
<p>1977</p>	<ul style="list-style-type: none"> <li>■ '76년 수원공별 수리시설개발현황 항목을 신설하면서 생략하였던 농업용양수기 보유현황, 조합별 인가면적 및 일반사항, 조합인가면적 규모별 분류표, 조합구역내 수리시설별 수원공 일람표, 개보수공사 실시상황, 일시차입금 및 상환실적, 및 경지면적과 답이작상황 등 7개 항목을 부활시켰고 금년도에 새로 조직한 농지개량계 조직현황을 신규로 추가</li> <li>■ <b>삭제</b> <ul style="list-style-type: none"> <li>-전국편-</li> <li>• 농경지 사유별 증감상황</li> <li>• 행정구역별 수리시설 개발현황</li> <li>-농지개량조합편-</li> <li>• 수원공별 수리시설 개발현황 ('76년)</li> </ul> </li> <li>■ <b>추가</b> <ul style="list-style-type: none"> <li>-전국편-</li> <li>• 농지개량계 조직현황</li> <li>• 농업용 양수기 보유현황</li> <li>-농지개량조합편-</li> <li>• 조합별 인가면적 및 일반사항</li> <li>• 조합<b>구역내</b> 수리시설별 수원공 일람표</li> <li>• 조합<b>인가면적</b> 규모별 분류표</li> </ul> </li> </ul>	

	<ul style="list-style-type: none"> <li>• 개보수 공사 실시상황</li> <li>• 일시차입금 차입 및 상환실적</li> <li>• 경지면적과 답리작</li> </ul>	
1978	<ul style="list-style-type: none"> <li>■ 공부상의 계수를 토대로 하던 종전의 통계를 지양하고 실제로 저수지별 저수량과 몽리면적을 확인하였고 새로이 농지개량계의 경비부과 및 징수실적을 수록하였으며 자료의 집계분석은 가능한 한 전산처리</li> <li>■ 표 제목변경 <ul style="list-style-type: none"> <li>• 수리형태별 답면적 → 시도별 수리형태(시설 및 기타)별 답면적</li> <li>• 수리시설별 답면적 → 시군별 수리시설별 답면적</li> </ul> </li> </ul>	
1979	<ul style="list-style-type: none"> <li>■ 통계당국의 방침에 따라 금년부터는 수리시설별 답면적 현황과 농업용수 개발 사업을 위시한 경지정리, 개간, 간척 등의 제통계는 과거 여러 기관에서 유사한 내용을 각기 조사수록 하던 것을 지양하고 본 통계연보의 계수를 수록함으로써 농업기반조성사업에 대한 기초자료의 통일을 기함</li> </ul>	발간사
1981	<ul style="list-style-type: none"> <li>■ 수리시설 내한능력 정밀조사 결과로 수리답면적 확정 [수리답율 ('79년)86% → ('80년)68%](공사 년 인원 1,300명 조사)</li> <li>• 수리답의 개념을 새로이 정립, 종래 수리답에 포함되었던 순배수 면적, 이동양수기의 급수면적, 시설노후화로 인한 관개불충분면적 등을 조정하여 수리답 면적을 수록</li> </ul>	농업진흥공사 내한능력 조사 10개월간 1,300명 투입
1982	<ul style="list-style-type: none"> <li>■ 수록내용을 전국편, 농지개량조합편, 농업진흥공사편 구분하였던것을 폐지하고 단일체제로 개편</li> <li>• 종래 26개 수록항목 중 이용도가 낮은 조합구역내 수리시설별 수원공 일람표 외 9개 항목을 통폐합하여 16개 항목으로 축소</li> <li>■ 추가 <ul style="list-style-type: none"> <li>• 준공년도별 수리시설 현황</li> <li>• 농업용수개발사업 준공현황</li> <li>• 농지기반조성사업 준공현황(경지정리, 배수개선, 개간, 간척)</li> <li>• 수리시설물 폐기현황</li> </ul> </li> <li>■ 삭제 <ul style="list-style-type: none"> <li>-전국편-</li> <li>• 농지개량계 조직현황</li> <li>• 농업용 양수기 보유현황 ('71~'75, '77~'82)</li> <li>-농지개량조합편-</li> <li>• 조합 총괄표</li> <li>• 조합구역내 수리시설 일람표</li> <li>• 개보수공사실시상황</li> <li>• 일시차입금 및 상환실적</li> <li>• 조합구역내 경지면적과 답리작</li> <li>• 농기구 보유현황</li> <li>• 임직원 현황</li> <li>-농업진흥공사편-</li> <li>• 공자재 알선실적</li> <li>• 중기보유현황</li> <li>• 시험기구 보유 및 시험실적</li> <li>• 임직원 현황</li> </ul> </li> <li>■ 변경 <ul style="list-style-type: none"> <li>• 시도별 수리형태(시설 및 기타)별 답면적 → 수리시설별 답면적 현황</li> <li>• 시군별 수리시설별 답면적 → 수리시설별 답면적 현황</li> </ul> </li> </ul>	단일체제로 통합 발간
1985	<ul style="list-style-type: none"> <li>■ 추가 <ul style="list-style-type: none"> <li>• 농조관할 수리시설물 수원공 일람표</li> <li>• 농지개량계 조직현황</li> </ul> </li> </ul>	
1986	<ul style="list-style-type: none"> <li>■ 추가 <ul style="list-style-type: none"> <li>• 수리시설별 제원현황</li> <li>• 방조제현황</li> <li>• 농지개발 및 확대개발 사업현황</li> </ul> </li> </ul>	

	<ul style="list-style-type: none"> <li>■ 삭제 <ul style="list-style-type: none"> <li>• 농조관할 수리시설물 수원공 일람표</li> </ul> </li> </ul>	
1987	<ul style="list-style-type: none"> <li>■ 추가 <ul style="list-style-type: none"> <li>• 저수지 유효저수량 규모별 개소수</li> <li>• 저수지 제당높이별 유효저수량</li> <li>• 양(배)수장 마력규모별 개소수</li> <li>• 사설수리시설물 현황</li> <li>• 농조 양(배)수장 가동시간 및 전기유류 사용량</li> </ul> </li> </ul>	
1988	<ul style="list-style-type: none"> <li>■ 추가 <ul style="list-style-type: none"> <li>• 조합별 용배수로 현황</li> </ul> </li> </ul>	
1989	<ul style="list-style-type: none"> <li>■ 『부록』에 농업생산기반정비사업 연혁 수록</li> </ul>	
1994	<ul style="list-style-type: none"> <li>■ 수록체계를 조사개요, 도표, 통계표, 부록 순으로 수록하고 답변적 현황 외 25개 항목 수록(통계이용자의 이해를 돕기 위하여 수록 체계 변경)</li> <li>■ 변경 <ul style="list-style-type: none"> <li>• 농업기반조성사업실적 → 농업기반조성사업비 집행실적(사업비 집행 수록)</li> <li>• 농경지면적(1모작 논, 2모작 논, 밭, 과수원, 뽕밭) → 경지면적(논, 밭)</li> <li>• 농지개발 및 확대개발사업 현황 → 농업기반조성사업실적(생산기반확충사업)</li> </ul> </li> </ul>	사업비 집행 내역 수록
1996	<ul style="list-style-type: none"> <li>■ 농어촌정비법 제정에 따른 간행물 제목변경(법률 제4823호 '94.12.22) <ul style="list-style-type: none"> <li>• 농업기반조성사업통계연보 → 농업생산기반정비사업 통계연보</li> </ul> </li> <li>■ 관계법(농어촌정비법, 농조법) 제·개정에 따른 용어변경 <ul style="list-style-type: none"> <li>• 농지개량사업 및 농지기반조성사업 → 농업생산기반정비사업</li> <li>• 농지개량시설물 → 농업생산기반시설물</li> <li>• 풍리면적 → 수혜면적</li> </ul> </li> <li>■ 추가 <ul style="list-style-type: none"> <li>• 발기반정비사업 준공현황</li> </ul> </li> <li>■ 변경 <ul style="list-style-type: none"> <li>• 농업기반조성사업실적 → 농업생산기반정비사업 개발실적</li> </ul> </li> </ul>	농어촌정비법 제정 “농업기 반조성사업”이 “농업생산기반 정비사업”으로 명칭변경 통계청 조정 02320-324('96.9.5)
1999	<ul style="list-style-type: none"> <li>■ 기존 농조관할 용배수로 현황만 조사하던 것을 시군관할까지 확대 <ul style="list-style-type: none"> <li>• 용배수로 현황(농조관할) → 용배수로 현황 (농조관할+시군관할)</li> </ul> </li> <li>■ 삭제 <ul style="list-style-type: none"> <li>• 『농업생산기반정비사업비 집행실적』 항목 중 ‘농어촌생활환경개선(농어촌정주 생활권개발, 농어촌생활용수개발, 농어촌진흥공사 출자 및 농어촌지역 종합개발) 부분을 삭제</li> </ul> </li> </ul>	농어촌생활환경 개선사업 삭제
2000	<ul style="list-style-type: none"> <li>■ 농어촌진흥공사, 농지개량조합, 농지개량조합연합회를 통합하여 농업기반공사로 출범</li> </ul>	
2001	<ul style="list-style-type: none"> <li>■ 기관 통합에 따른 용어변경 <ul style="list-style-type: none"> <li>• 농지개량조합별 → 농업기반공사 지부별</li> <li>• 농지개량계 → 수리계</li> <li>• 농지개량조합원 수 → 농업용수 이용자 수</li> </ul> </li> <li>■ 삭제 <ul style="list-style-type: none"> <li>• 농지개량조합 수혜면적 규모별 현황</li> <li>• 농지개량조합비 부과 및 징수상황</li> <li>• 농지개량조합 수입지출 결산상황</li> <li>• 농지개량조합 장기채 차입 및 상환실적</li> </ul> </li> </ul>	
2002	<ul style="list-style-type: none"> <li>■ 『농업기반공사 지부별 일반현황』 항목 중 용어변경 <ul style="list-style-type: none"> <li>• 흥농계수 → 용수관리회 수</li> </ul> </li> <li>■ 추가 <ul style="list-style-type: none"> <li>• 『농업생산기반정비사업비 집행실적』 항목 중 ‘농촌용수개발사업내 물관리자동화’ 항목을 추가</li> </ul> </li> </ul>	
2004	<ul style="list-style-type: none"> <li>■ 통계연보 전산시스템 개발 완료로 Web 기반 구축</li> </ul>	

2005	<ul style="list-style-type: none"> <li>■ <b>변경</b></li> <li>• 농조 양(배)수장 가동시간 및 전기유류 사용량 → 농업기반공사 지사별 양(배)수장 가동시간 및 전기사용량 (유류사용량 부분삭제)</li> </ul>	
2006	<ul style="list-style-type: none"> <li>■ <b>사명변경에 따른 용어변경</b></li> <li>• 농업기반공사 → 한국농촌공사</li> </ul>	
2009	<ul style="list-style-type: none"> <li>■ <b>사명변경에 따른 용어변경</b>[한국농어촌공사 및 농지관리기금법 개정('08.12.29)]</li> <li>• 한국농촌공사 → 한국농어촌공사</li> <li>■ 기존 <b>한발빈도별 수리답 총괄 면적</b>을 시군관할과 공사관할로 <b>분할</b>하여 수록</li> <li>• 총괄면적 → 총괄면적, 시군관할면적, 공사관할면적</li> <li>■ <b>법정단위 사용</b>을 위하여 사용 <b>단위 변경</b> 및 표제목변경</li> <li>• 마력 (HP) → <b>동력(kw)</b></li> <li>• 양(배)수장 <b>마력</b> 규모별 개소수 → 양(배)수장 <b>동력</b> 규모별 개소수</li> </ul>	통계청 통계협력과-2585 (2009.8.28)호
2010	<ul style="list-style-type: none"> <li>■ 농업용 수자원의 지역별 부존상황, 동원가능한 수자원 실태를 통계적으로 파악 기록하여 농업 수자원 개발 정책의 기초자료로 활용하기 위하여 '<b>공사관할 저수지 월별 저수율 현황</b>'을 추가 수록하여 당초 23개 항목에서 24개 항목으로 증가</li> </ul>	통계청 통계협력과-3063 (2009.10.7)호]
2011	<ul style="list-style-type: none"> <li>■ <b>목차 편철 순서 변경</b></li> <li>■ 통계조사항목 내용 수정에 대하여 통계청 승인을 득하고 익년도 통계부터 적용</li> <li>• <b>준공연도별 수리시설현황 결과표 구간 수정</b> (7개→3개)</li> <li>• 한국농어촌공사 지사별 일반현황 ('<b>용수관리회 수</b>' 삭제)</li> </ul>	통계청 통계협력과-2784 (2011.9.16)호]
2012	<ul style="list-style-type: none"> <li>■ <b>명칭변경</b></li> <li>• 농업생산기반정비사업 통계연보→<b>농업생산기반정비 통계연보</b></li> <li>■ <b>통합</b></li> <li>• 국토이용면적, 경지면적( 시도)→<b>국토이용면적으로</b></li> <li>■ <b>관리주체 시군, 공사분리</b></li> <li>• 수리시설별 제원현황, 주수원공 관계규모별 시설현황, 방조제 현황, 용배수로 현황, 수리시설물 폐지 현황</li> <li>■ <b>구간 변경</b></li> <li>• 주수원공 관계규모별 시설현황, 저수지 현황, 양배수장 동력규모별 개소수, 준공 연도별 수리시설 현황,</li> <li>■ <b>추가</b></li> <li>• 총저수량(수리시설별 제원현황, 저수지 현황), 포용조수량(방조제)</li> <li>■ <b>삭제</b></li> <li>• 공사관할 저수지 월별 저수율 현황</li> <li>• 지사별 관리면적</li> <li>• 농업생산기반정비사업 개발실적</li> <li>■ 『부록』에 <b>통계연보 발간 연혁</b> 수록</li> </ul> <p>※ 농어촌정비법 사업체계에 맞추어 통계연보 체계 재 조정</p>	통계청 고시 제2012-47 (2012.4.9)호
2014	<ul style="list-style-type: none"> <li>■ <b>삭제</b></li> <li>• 수리계 조직현황</li> <li>• 수리시설유지관리지원 및 인력현황</li> <li>• 목적외 사용료 징수액</li> </ul>	통계청 고시 제2014-147 (2014.3. 30)호

## 정부간행물 판매센터 안내

『정부간행물 판매센터』

주 소 : (100-101) 서울시 중구 태평로 1가 25

전 화 : (02) 394 - 0337

통계청 승인 간행물 : 311-01호

### 농업생산기반정비 통계연보(2013년판)

발행일 : 2014년 10월

발행 : 농림축산식품부 · 한국농어촌공사

편집 : 한국농어촌공사 농어촌연구원

### Statistical Yearbook of Land and Water Development for Agriculture 2013

Published in November 2014

Publication : Ministry for Food, Agriculture, Forestry and Fisheries,  
Korea Rural Community Corporation

Edited by : Korea Rural Community Corporation,  
Office of Farmland Bank  
30, Anyang pangyo-ro  
Gyeonggi-do, Korea

인쇄 : 엘도기획 031)384-8641