

발간등록번호

11-1380729-000002-10

<http://www.naqs.go.kr>

2007년

경지면적통계

농림자료실



0014061



세계일류의 농식품관리 · 농업정보서비스기관

국립농산물품질관리원

GOVP1200804924

R 631.20212 L 2937

발간등록번호

11-1380729-000002-10

<http://www.naqs.go.kr>

2007년

R
631.20212
L 7
2007

경지면적통계



세계일류의 농식품관리 · 농업정보서비스기관

국립농산물품질관리원

01262584



2008.3.05

일러두기

- 본 통계는 '05년에 시·군 경지면적을 모집단으로 하여 설계된 표본을 대상으로 조사하였음
- 통계단위는 ha로 표시되었으며, 단위 미만은 반올림하였으므로 세목의 합계와 총계가 일치하지 아니할 수 있음
- 경지이용율은 전년도 경지면적에 대한 당해연도 작물 총 재배면적의 비율임

$$\text{경지이용율(\%)} = \frac{\text{당해연도 작물 총재배면적}}{\text{전년도 경지(논, 밭)면적}} \times 100$$

- 이 책에는 이용자의 편의를 위하여 다음과 같은 부호를 사용하였음

[0] : 표시단위 미만

[-] : 해당숫자 없음

- 본 자료 이용상의 편의를 위하여 95% 신뢰수준으로 표본오차를 계산하여 책자 끝부분에 수록하였음
- 본 책자 내용에 대한 문의 또는 제안이 있을 때에는 국립농산물품질관리원 정보통계팀(☎ 031-463-1545~7)으로 연락 주시기 바랍니다.

목 차

I. 조사개요	3
II. 2007 경지동향	4
III. 경지면적 조사결과	8
1. 총괄	8
2. 경지 증감사유별 면적	8
3. 시·도별 경지면적	9
4. 2007 시·도별 증감사유별 면적	10
5. 시·군별 경지면적	13
IV. 2007 경지이용	23
1. 경지이용(작물재배)면적	23
2. 경지이용율	25
V. 연도별 주요통계	26
1. 경지면적	26
2. 경지 증감사유별 면적	28
3. 경지이용면적 및 휴경면적	31
VI. 2007 경지면적 표본오차 및 신뢰구간	32

여 백

I. 조사 개요

1. 조사목적

농업생산의 기반인 토지자원의 확보와 이용, 작물생산계획 수립, 양곡수급 계획 수립 등의 농업정책 수행에 필요한 기초자료를 제공하는데 있음

2. 조사근기

통계법 제8조에 의한 지정통계(승인번호 11433호)임

3. 조사시기

2007. 11. 15. ~ 11. 30.

4. 조사방법

국립농산물품질관리원 출장소 조사공무원이 법적 지목여하에 관계없이 농작물 재배가 가능한 경지를 논·밭별로 구분하여 현지실측 표본조사 및 전수조사

가. 표본조사

표본단위구로 추출된 단위구내의 논·밭별 면적과 증감사유별 면적을 현지 실측조사

나. 전수조사

경지면적이 집단적으로 2ha이상 증감이 있는 지역을 조사

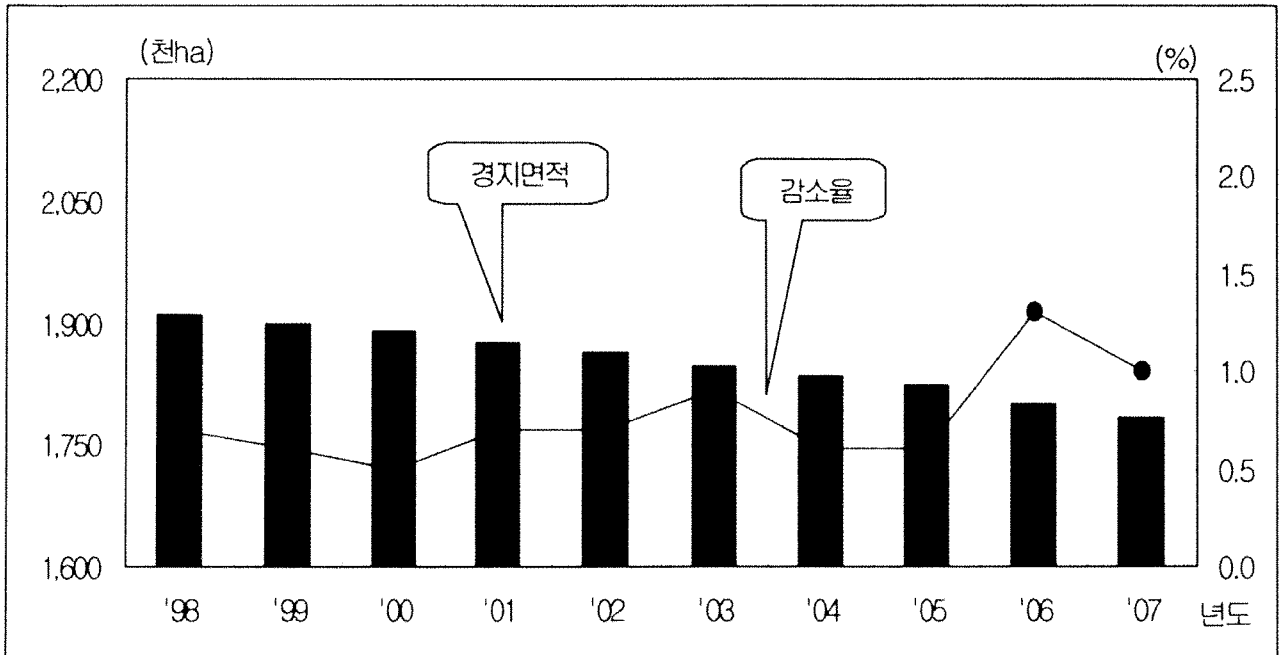
5. 표본단위구 추출

전국의 경지를 약 2ha 크기로 묶은 931천개의 모집단 단위구를 논비율과 작물재배형태에 따라 11개 층으로 층화하고, 층별 표본추출율에 의하여 39천여개의 표본단위구를 추출

Ⅱ. 2007 경 지 동 향

- '07년도 우리나라 총 경지면적은 1781.6천ha로 '06년의 1,800.5천ha 보다 18.9천ha가 감소하였다.
 - '07년 중 경지의 주요 증감요인을 살펴보면 개간 3.4천ha, 간척 0.6천ha, 복구 0.4천ha로 총 4.3천ha가 증가한 반면 택지·공장 등 건물건축 부지로 10.2천ha, 공공시설 4.1천ha, 유희지 6.1천ha 등으로 총 23.2천ha가 감소하여 전체적으로 18.9천ha가 감소한 것으로 나타났다.
- 경지 중 논은 총경지의 60.1%인 1,069.9천ha로 '06년의 1,084.0천ha보다 14.1천ha가 감소하였으며
 - 증감요인별로는 밭의 논전환 5.5천ha, 개간 0.5천ha, 간척 0.6천ha 등으로 6.7천ha가 증가하였으나 논의 밭전환 12.6천ha, 건물건축 4.2천ha, 공공시설 2.0천ha 및 유희지 1.5천ha 등으로 20.8천ha가 감소하여 전체적으로 14.1천ha가 감소한 것으로 나타났다.
- 밭은 총경지의 39.9%인 711.6천ha로 '06년의 716.4천ha보다 4.8천ha가 감소하였으며
 - 논이 밭전환 12.6천ha, 개간 2.9천ha 등으로 15.7천ha가 증가하였으나 밭의 논전환 5.5천ha, 건물건축 6.0천ha, 공공시설 2.1천ha, 유희지 4.6천ha 등으로 20.5천ha가 감소하여 전체적으로 4.8천ha가 감소한 것으로 나타났다.

연도별 경지면적 감소 추이



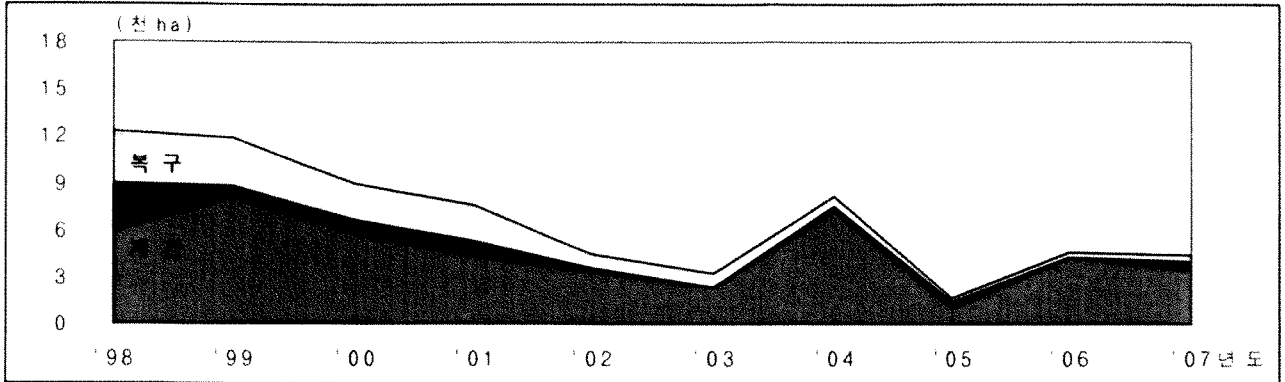
(단위 : 천ha, %)

	'98	'99	'00	'01	'02	'03	'04	'05	'06	'07
경 지 계	1,910.1	1,898.9	1,888.8	1,876.1	1,862.6	1,846.0	1,835.6	1,824.0	1,800.5	1,781.6
증감면적		△13.4	△11.2	△10.1	△12.7	△13.5	△16.6	△10.4	△11.6	△23.6
증 감 율		△0.7	△0.6	△0.5	△0.7	△0.7	△0.9	△0.6	△0.6	△1.3
논 면 적	1,157.3	1,152.6	1,149.1	1,146.1	1,138.4	1,126.7	1,115.0	1,104.8	1,084.0	1,069.9
증감면적		△5.5	△4.7	△3.5	△3.0	△7.7	△11.7	△11.8	△10.1	△20.8
증 감 율		△0.5	△0.4	△0.3	△0.3	△0.7	△1.0	△1.0	△0.9	△1.9
밭 면 적	752.8	746.3	739.7	730.0	724.2	719.3	720.7	719.2	716.4	711.6
증감면적		△7.9	△6.5	△6.6	△9.7	△5.8	1.4	△1.5	△2.8	△4.8
증 감 율		△1.0	△0.9	△0.9	△1.3	△0.8	0.2	△0.2	△0.4	△0.7

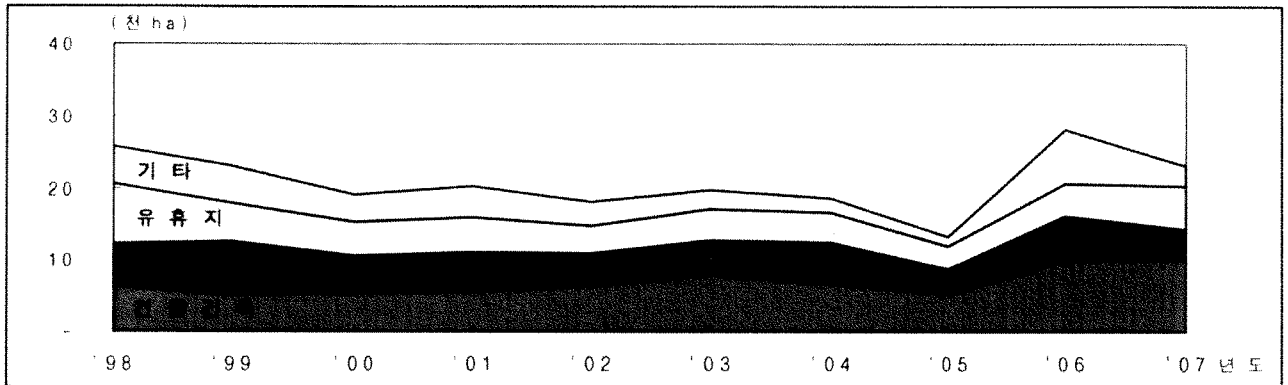
※ 증감면적 및 증감율은 전년대비임

경지 증감사유별 면적 추이

〈증가〉



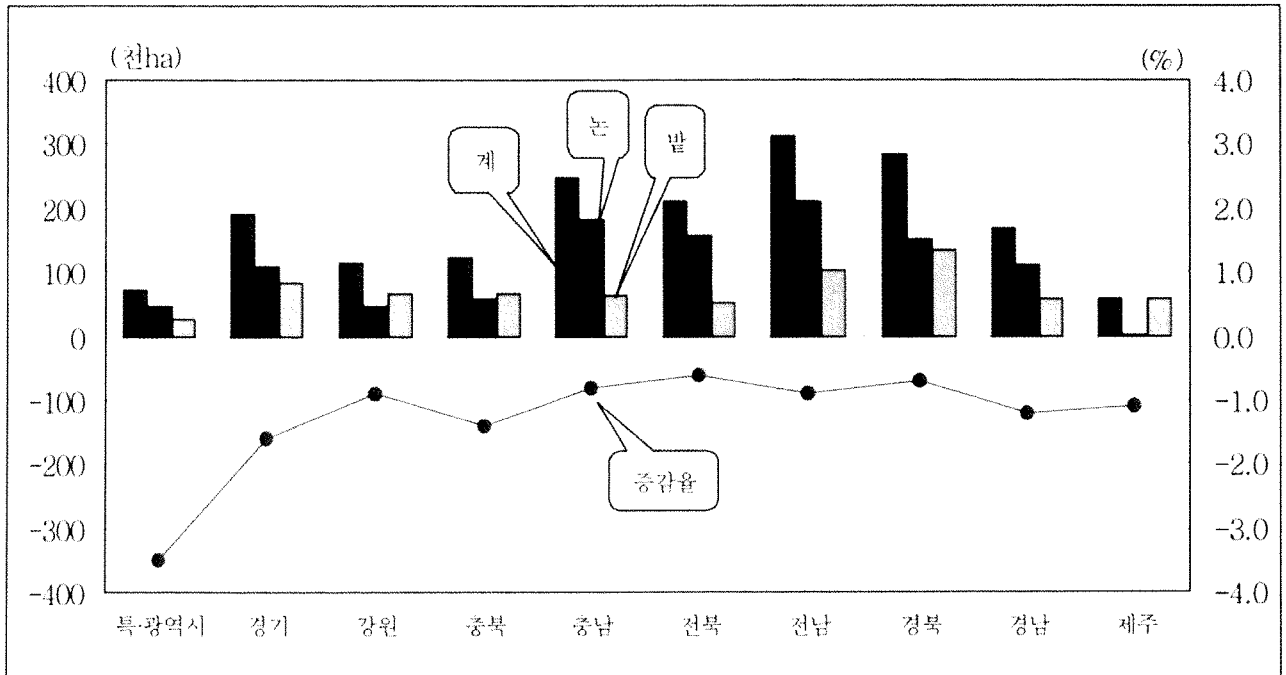
〈감소〉



(단위: 천ha)

	증 감	증 가				감 소				
		계	개간	간척	복구	계	건물 건축	공공 시설	유휴지	기타
'98	△13.4	12.3	5.9	3.1	3.3	25.7	6.3	6.0	8.3	5.1
'99	△11.2	11.9	8.1	0.7	3.1	23.1	5.1	7.5	5.3	5.2
'00	△10.1	9.0	5.7	0.9	2.4	19.1	5.3	5.2	4.7	3.9
'01	△12.7	7.6	4.3	1.0	2.3	20.3	5.6	5.5	4.8	4.4
'02	△13.5	4.5	3.3	0.3	0.9	18.0	6.4	4.4	4.0	3.2
'03	△16.6	3.2	2.3	0.0	0.9	19.8	7.9	4.8	4.4	2.7
'04	△10.4	8.2	7.2	0.3	0.6	18.6	6.7	5.7	4.2	2.0
'05	△11.6	1.7	1.0	0.4	0.3	13.3	5.2	3.5	3.1	1.5
'06	△23.6	4.5	4.2	0.0	0.4	28.1	9.8	6.3	4.5	7.5
'07	△18.9	4.3	3.4	0.6	0.4	23.2	10.2	4.1	6.1	2.8

2007 시·도별 경지면적



(단위 : 천ha, %)

	특·광역시	경기	강원	충북	충남	전북	전남	경북	경남	제주
계	73.1	190.5	114.6	124.1	246.1	209.9	313.4	284.2	168.6	57.2
(증감율)	(△3.5)	(△1.6)	(△0.9)	(△1.4)	(△0.6)	(△0.6)	(△0.9)	(△0.7)	(△1.2)	(△1.1)
논	47.3	108.3	46.9	57.1	181.3	157.7	209.7	150.0	111.4	0.1
밭	25.7	82.2	67.7	67.0	64.8	52.2	103.8	134.2	57.1	57.1

※ 증감율은 전년대비임

Ⅲ. 경지면적 조사결과

1. 총 괄

(단위 : 천ha)

	2005 (A)	2006 (B)	2007 (C)	전년대비 증감	
				B-A	C-B
계	1,824.0	1,800.5	1,781.6	△23.6	△18.9
논	1,104.8	1,084.0	1,069.9	△20.8	△14.1
밭	719.2	716.4	711.6	△2.8	△4.8

2. 경지 증감사유별 면적

(단위 : 천ha)

	증감 면적 (A-B)	증 가					감 소					
		계 (A)	논발 전환	개간	간척	복구	계 (B)	논발 전환	건물 건축	공공 시설	유휴 지	기타
계	△18.9	22.4 (4.3)	18.1	3.4	0.6	0.4	41.3 (23.2)	18.1	10.2	4.1	6.1	2.8
논	△14.1	6.7	5.5	0.5	0.6	0.2	20.8	12.6	4.2	2.0	1.5	0.5
밭	△4.8	15.7	12.6	2.9	0.0	0.2	20.5	5.5	6.0	2.1	4.6	2.3

※ ()는 논발전환을 제외한 순 증감면적임

3. 시·도별 경지면적

(단위 : ha)

	2006 (A)			2007 (B)			증 감 (B-A)		
	계	논	밭	계	논	밭	계	논	밭
전 국	1,800,470	1,084,024	716,446	1,781,579	1,069,932	711,647	△18,891	△14,092	△4,799
서울	1,640	568	1,072	1,582	545	1,037	△58	△23	△35
부산	8,826	5,756	3,070	8,377	5,400	2,977	△449	△356	△93
대구	11,163	6,286	4,877	10,984	6,146	4,838	△179	△140	△39
인천	23,019	16,647	6,372	22,152	15,747	6,405	△867	△900	33
광주	12,235	9,040	3,195	11,941	8,819	3,122	△294	△221	△73
대전	5,626	2,528	3,098	5,017	2,254	2,763	△609	△274	△335
울산	13,244	8,556	4,688	13,028	8,421	4,607	△216	△135	△81
경기	193,628	111,004	82,624	190,508	108,334	82,174	△3,120	△2,670	△450
강원	115,652	47,751	67,901	114,562	46,889	67,673	△1,090	△862	△228
충북	125,844	58,498	67,346	124,063	57,098	66,965	△1,781	△1,400	△381
충남	247,590	181,897	65,693	246,092	181,328	64,764	△1,498	△569	△929
전북	211,137	158,839	52,298	209,874	157,719	52,155	△1,263	△1,120	△143
전남	316,235	211,740	104,495	313,408	209,658	103,750	△2,827	△2,082	△745
경북	286,234	151,855	134,379	284,236	150,028	134,208	△1,998	△1,827	△171
경남	170,530	112,958	57,572	168,551	111,445	57,106	△1,979	△1,513	△466
제주	57,867	101	57,766	57,204	101	57,103	△663	0	△663

4. 2007 시·도별 증감사유별 면적

< 계 >

(단위 : ha)

	증 감 (A-B)	증 가					감 소					
		계(A)	논발 전환	개간	간척	복구	계(B)	논발 전환	건물 건축	공공 시설	유희지	기타
전 국	△18,891	22,420	18,125	3,392	550	353	41,311	18,125	10,167	4,067	6,127	2,825
서울	△58	20	19	1	0	0	78	19	45	6	7	1
부산	△449	123	102	14	0	7	572	102	304	116	12	38
대구	△179	202	170	32	0	0	381	170	139	38	22	12
인천	△867	342	257	84	0	1	1,209	257	731	54	137	30
광주	△294	51	20	31	0	0	345	20	236	32	41	16
대전	△609	193	165	28	0	0	802	165	450	53	78	56
울산	△216	159	117	30	0	12	375	117	108	85	43	22
경기	△3,120	3,166	2,485	655	0	26	6,286	2,485	2,616	359	595	231
강원	△1,090	2,137	1,165	934	0	38	3,227	1,165	463	564	735	300
충북	△1,781	2,536	2,331	178	0	27	4,317	2,331	707	384	657	238
충남	△1,498	3,166	2,380	191	550	45	4,664	2,380	1,071	289	640	284
전북	△1,263	1,563	1,461	100	0	2	2,826	1,461	605	281	363	116
전남	△2,827	2,786	2,675	94	0	17	5,613	2,675	761	618	1,093	466
경북	△1,998	3,858	3,109	631	0	118	5,856	3,109	946	670	769	362
경남	△1,979	1,957	1,669	228	0	60	3,936	1,669	829	443	723	272
제주	△663	161	0	161	0	0	824	0	156	75	212	381

< 논 >

(단위 : ha)

	증 감 (A-B)	증 가					감 소					
		계(A)	논발 전환	개간	간척	복구	계(B)	논발 전환	건물 건축	공공 시설	유희지	기타
전 국	△14,092	6,709	5,500	475	550	184	20,801	12,625	4,195	2,004	1,484	493
서 울	△23	0	0	0	0	0	23	19	4	0	0	0
부 산	△356	27	26	0	0	1	383	76	216	84	3	4
대 구	△140	54	48	6	0	0	194	122	34	28	6	4
인 천	△900	10	5	5	0	0	910	252	580	33	45	0
광 주	△221	17	11	6	0	0	238	9	188	24	14	3
대 전	△274	51	51	0	0	0	325	114	164	17	29	1
울 산	△135	56	40	12	0	4	191	77	49	43	19	3
경 기	△2,670	534	372	138	0	24	3,204	2,113	803	143	131	14
강 원	△862	334	226	96	0	12	1,196	939	47	74	104	32
충 북	△1,400	788	743	19	0	26	2,188	1,588	264	167	120	49
충 남	△569	1,659	1,052	25	550	32	2,228	1,328	423	216	141	120
전 북	△1,120	536	513	23	0	0	1,656	948	316	197	163	32
전 남	△2,082	881	867	8	0	6	2,963	1,808	283	403	370	99
경 북	△1,827	1,155	1,017	82	0	56	2,982	2,092	324	323	162	81
경 남	△1,513	607	529	55	0	23	2,120	1,140	500	252	177	51
제 주	0	0	0	0	0	0	0	0	0	0	0	0

< 밭 >

(단위 : ha)

	증 감 (A-B)	증 가					감 소					
		계(A)	논밭 전환	계간	간척	복구	계(B)	논밭 전환	건물 건축	공공 시설	유희지	기타
전 국	△4,799	15,711	12,625	2,917	0	169	20,510	5,500	5,972	2,063	4,643	2,332
서 울	△35	20	19	1	0	0	55	0	41	6	7	1
부 산	△93	96	76	14	0	6	189	26	88	32	9	34
대 구	△39	148	122	26	0	0	187	48	105	10	16	8
인 천	33	332	252	79	0	1	299	5	151	21	92	30
광 주	△73	34	9	25	0	0	107	11	48	8	27	13
대 전	△335	142	114	28	0	0	477	51	286	36	49	55
울 산	△81	103	77	18	0	8	184	40	59	42	24	19
경 기	△450	2,632	2,113	517	0	2	3,082	372	1,813	216	464	217
강 원	△228	1,803	939	838	0	26	2,031	226	416	490	631	268
충 북	△381	1,748	1,588	159	0	1	2,129	743	443	217	537	189
충 남	△929	1,507	1,328	166	0	13	2,436	1,052	648	73	499	164
전 북	△143	1,027	948	77	0	2	1,170	513	289	84	200	84
전 남	△745	1,905	1,808	86	0	11	2,650	867	478	215	723	367
경 북	△171	2,703	2,092	549	0	62	2,874	1,017	622	347	607	281
경 남	△466	1,350	1,140	173	0	37	1,816	529	329	191	546	221
제 주	△663	161	0	161	0	0	824	0	156	75	212	381

5. 시·군별 경지면적

(단위 : ha)

	2006(A)			2007(B)			증 감(B-A)		
	계	논	밭	계	논	밭	계	논	밭
경기도	193,628	111,004	82,624	190,508	108,334	82,174	△3,120	△2,670	△450
수원시	1,893	1,105	788	1,414	861	553	△479	△244	△235
성남시	635	103	532	631	101	530	△4	△2	△2
의정부시	705	284	421	700	245	455	△5	△39	34
안양시	123	12	111	123	12	111	0	0	0
부천시	811	362	449	762	356	406	△49	△6	△43
광명시	623	149	474	584	140	444	△39	△9	△30
평택시	20,754	15,489	5,265	20,672	15,438	5,234	△82	△51	△31
동두천시	591	167	424	578	161	417	△13	△6	△7
안산시	2,113	801	1,312	2,097	758	1,339	△16	△43	27
고양시	5,139	2,265	2,874	4,987	2,125	2,862	△152	△140	△12
과천시	343	29	314	331	22	309	△12	△7	△5
구리시	494	7	487	485	7	478	△9	0	△9
남양주시	4,550	760	3,790	4,228	712	3,516	△322	△48	△274
오산시	772	518	254	740	496	244	△32	△22	△10
시흥시	2,817	1,295	1,522	2,752	1,286	1,466	△65	△9	△56

(단위 : ha)

	2006(A)			2007(B)			증 감(B-A)		
	계	논	밭	계	논	밭	계	논	밭
군포시	342	146	196	341	146	195	△1	0	△1
의왕시	595	153	442	582	157	425	△13	4	△17
하남시	1,023	126	897	925	62	863	△98	△64	△34
용인시	8,681	5,234	3,447	8,405	5,065	3,340	△276	△169	△107
파주시	13,176	8,641	4,535	13,006	8,448	4,558	△170	△193	23
이천시	17,740	10,192	7,548	17,691	10,133	7,558	△49	△59	10
안성시	16,476	9,725	6,751	16,304	9,616	6,688	△172	△109	△63
김포시	9,803	7,252	2,551	9,638	6,995	2,643	△165	△257	92
양주시	4,847	2,300	2,547	4,740	2,230	2,510	△107	△70	△37
여주군	16,639	9,876	6,763	16,620	9,684	6,936	△19	△192	173
화성시	23,488	15,219	8,269	23,150	14,859	8,291	△338	△360	22
광주시	4,059	1,687	2,372	3,962	1,636	2,326	△97	△51	△46
연천군	9,540	4,676	4,864	9,431	4,583	4,848	△109	△93	△16
포천시	11,104	5,239	5,865	11,024	4,893	6,131	△80	△346	266
가평균	4,025	1,731	2,294	3,985	1,683	2,302	△40	△48	8
양평균	9,727	5,461	4,266	9,620	5,424	4,196	△107	△37	△70

(단위 : ha)

	2006(A)			2007(B)			증 감(B-A)		
	계	논	밭	계	논	밭	계	논	밭
강 원 도	115,652	47,751	67,901	114,562	46,889	67,673	△1,090	△862	△228
춘 천 시	7,555	2,729	4,826	7,315	2,599	4,716	△240	△130	△110
원 주 시	9,644	5,004	4,640	9,653	4,950	4,703	9	△54	63
강 룡 시	8,160	3,854	4,306	8,109	3,809	4,300	△51	△45	△6
동 해 시	1,045	292	753	1,042	286	756	△3	△6	3
태 백 시	1,054	3	1,051	1,048	3	1,045	△6	0	△6
속 초 시	611	454	157	611	451	160	0	△3	3
삼 척 시	4,811	1,132	3,679	4,812	1,140	3,672	1	8	△7
홍 천 군	12,717	4,983	7,734	12,651	4,824	7,827	△66	△159	93
횡 성 군	10,359	3,983	6,376	10,309	3,857	6,452	△50	△126	76
영 월 군	7,045	983	6,062	7,013	937	6,076	△32	△46	14
평 창 군	10,589	914	9,675	10,237	823	9,414	△352	△91	△261
정 선 군	7,460	637	6,823	7,399	584	6,815	△61	△53	△8
철 원 군	13,448	11,237	2,211	13,373	11,184	2,189	△75	△53	△22
화 천 군	3,379	1,458	1,921	3,330	1,388	1,942	△49	△70	21
양 구 군	5,256	2,632	2,624	5,226	2,613	2,613	△30	△19	△11
인 제 군	4,480	1,320	3,160	4,459	1,318	3,141	△21	△2	△19
고 성 군	4,271	3,563	708	4,251	3,560	691	△20	△3	△17
양 양 군	3,768	2,573	1,195	3,724	2,563	1,161	△44	△10	△34

(단위 : ha)

	2006(A)			2007(B)			증 감(B-A)		
	계	논	밭	계	논	밭	계	논	밭
충청북도	125,844	58,498	67,346	124,063	57,098	66,965	△1,781	△1,400	△381
청주시	4,306	2,897	1,409	4,198	2,813	1,385	△108	△84	△24
충주시	16,160	7,412	8,748	15,873	7,025	8,848	△287	△387	100
제천시	11,411	3,268	8,143	11,290	3,183	8,107	△121	△85	△36
청원군	18,986	11,878	7,108	18,530	11,661	6,869	△456	△217	△239
보은군	10,301	5,850	4,451	10,204	5,714	4,490	△97	△136	39
옥천군	9,156	3,353	5,803	8,994	3,256	5,738	△162	△97	△65
영동군	10,106	2,799	7,307	9,993	2,760	7,233	△113	△39	△74
진천군	9,403	6,328	3,075	9,365	6,246	3,119	△38	△82	44
괴산군	13,099	5,324	7,775	13,018	5,270	7,748	△81	△54	△27
증평군	2,422	1,423	999	2,333	1,427	906	△89	4	△93
음성군	14,336	7,153	7,183	14,206	7,075	7,131	△130	△78	△52
단양군	6,158	813	5,345	6,059	668	5,391	△99	△145	46

(단위 : ha)

	2006(A)			2007(B)			증 감(B-A)		
	계	논	밭	계	논	밭	계	논	밭
충청남도	247,590	181,897	65,693	246,092	181,328	64,764	△1,498	△569	△929
천안시	15,890	9,304	6,586	15,729	9,134	6,595	△161	△170	9
공주시	15,418	11,084	4,334	15,251	11,003	4,248	△167	△81	△86
보령시	13,714	10,376	3,338	13,654	10,241	3,413	△60	△135	75
아산시	17,944	12,711	5,233	17,466	12,488	4,978	△478	△223	△255
서산시	27,989	21,933	6,056	27,849	21,845	6,004	△140	△88	△52
논산시	19,891	15,270	4,621	19,866	15,409	4,457	△25	139	△164
계룡시	460	335	125	460	335	125	0	0	0
금산군	8,219	4,723	3,496	8,047	4,616	3,431	△172	△107	△65
연기군	8,570	5,446	3,124	8,488	5,362	3,126	△82	△84	2
부여군	17,998	14,720	3,278	17,875	14,645	3,230	△123	△75	△48
서천군	13,846	11,212	2,634	13,755	11,079	2,676	△91	△133	42
청양군	9,811	7,357	2,454	9,683	7,283	2,400	△128	△74	△54
홍성군	15,144	10,925	4,219	14,953	10,903	4,050	△191	△22	△169
예산군	19,221	12,805	6,416	19,146	12,738	6,408	△75	△67	△8
태안군	15,733	10,881	4,852	15,697	10,953	4,744	△36	72	△108
당진군	27,742	22,815	4,927	28,173	23,294	4,879	431	479	△48

(단위 : ha)

	2006(A)			2007(B)			증 감(B-A)		
	계	논	밭	계	논	밭	계	논	밭
전라북도	211,137	158,839	52,298	209,874	157,719	52,155	△1,263	△1,120	△143
전주시	5,947	4,344	1,603	5,859	4,278	1,581	△88	△66	△22
군산시	14,581	13,429	1,152	14,515	13,437	1,078	△66	8	△74
익산시	25,201	21,455	3,746	25,166	21,322	3,844	△35	△133	98
정읍시	24,098	18,366	5,732	23,657	17,995	5,662	△441	△371	△70
남원시	15,965	12,911	3,054	15,903	12,789	3,114	△62	△122	60
김제시	28,416	23,941	4,475	28,325	23,977	4,348	△91	36	△127
완주군	12,585	8,268	4,317	12,520	8,194	4,326	△65	△74	9
전안군	8,018	4,987	3,031	7,999	4,951	3,048	△19	△36	17
무주군	5,891	2,738	3,153	5,784	2,584	3,200	△107	△154	47
장수군	7,520	4,532	2,988	7,445	4,481	2,964	△75	△51	△24
임실군	8,589	6,034	2,555	8,556	6,053	2,503	△33	19	△52
순창군	10,176	7,386	2,790	10,113	7,278	2,835	△63	△108	45
고창군	24,982	15,120	9,862	24,950	15,112	9,838	△32	△8	△24
부안군	19,168	15,328	3,840	19,082	15,268	3,814	△86	△60	△26

(단위 : ha)

	2006(A)			2007(B)			증 감(B-A)		
	계	논	밭	계	논	밭	계	논	밭
전라남도	316,235	211,740	104,495	313,408	209,658	103,750	△2,827	△2,082	△745
목포시	1,085	364	721	1,029	329	700	△56	△35	△21
여수시	9,370	3,796	5,574	9,064	3,666	5,398	△306	△130	△176
순천시	14,915	9,872	5,043	14,646	9,711	4,935	△269	△161	△108
나주시	23,709	16,759	6,950	23,573	16,747	6,826	△136	△12	△124
광양시	6,403	4,236	2,167	6,292	4,070	2,222	△111	△166	55
담양군	10,416	8,706	1,710	10,338	8,619	1,719	△78	△87	9
곡성군	8,862	6,467	2,395	8,703	6,363	2,340	△159	△104	△55
구례군	6,099	4,171	1,928	6,034	3,952	2,082	△65	△219	154
고흥군	22,149	14,536	7,613	21,959	14,416	7,543	△190	△120	△70
보성군	15,280	11,350	3,930	15,204	11,200	4,004	△76	△150	74
화순군	11,330	7,840	3,490	11,238	7,768	3,470	△92	△72	△20
장흥군	13,014	10,396	2,618	12,906	10,328	2,578	△108	△68	△40
강진군	13,498	11,257	2,241	13,450	11,223	2,227	△48	△34	△14
해남군	33,596	22,666	10,930	33,477	22,623	10,854	△119	△43	△76
영암군	22,893	17,527	5,366	22,810	17,410	5,400	△83	△117	34
무안군	19,946	10,672	9,274	19,786	10,599	9,187	△160	△73	△87
함평군	13,793	9,718	4,075	13,709	9,641	4,068	△84	△77	△7
영광군	16,657	11,995	4,662	16,534	12,002	4,532	△123	7	△130
장성군	11,639	8,252	3,387	11,512	8,106	3,406	△127	△146	19
완도군	8,284	3,311	4,973	8,103	3,247	4,856	△181	△64	△117
진도군	12,545	7,089	5,456	12,407	6,928	5,479	△138	△161	23
신안군	20,752	10,760	9,992	20,634	10,710	9,924	△118	△50	△68

(단위 : ha)

	2006(A)			2007(B)			증 감(B-A)		
	계	논	밭	계	논	밭	계	논	밭
경상북도	286,234	151,855	134,379	284,236	150,028	134,208	△1,998	△1,827	△171
포항시	14,944	10,150	4,794	14,770	10,043	4,727	△174	△107	△67
경주시	22,557	16,440	6,117	22,312	16,205	6,107	△245	△235	△10
김천시	17,016	7,628	9,388	16,915	7,518	9,397	△101	△110	9
안동시	20,261	8,148	12,113	20,038	7,828	12,210	△223	△320	97
구미시	12,177	9,263	2,914	12,126	9,220	2,906	△51	△43	△8
영주시	14,536	6,277	8,259	14,436	6,088	8,348	△100	△189	89
영천시	15,513	5,709	9,804	15,332	5,540	9,792	△181	△169	△12
상주시	26,731	16,612	10,119	26,685	16,377	10,308	△46	△235	189
문경시	11,298	6,171	5,127	11,230	6,115	5,115	△68	△56	△12
경산시	8,616	1,985	6,631	8,460	1,894	6,566	△156	△91	△65
군위군	7,829	3,514	4,315	7,787	3,479	4,308	△42	△35	△7
의성군	20,500	12,268	8,232	20,445	12,302	8,143	△55	34	△89
청송군	7,894	1,874	6,020	7,822	1,859	5,963	△72	△15	△57
영양군	6,565	1,752	4,813	6,516	1,736	4,780	△49	△16	△33
영덕군	6,554	3,450	3,104	6,527	3,421	3,106	△27	△29	2
청도군	10,707	4,186	6,521	10,672	4,090	6,582	△35	△96	61
고령군	6,592	5,010	1,582	6,503	4,993	1,510	△89	△17	△72
성주군	11,002	8,485	2,517	10,972	8,421	2,551	△30	△64	34
칠곡군	6,811	4,078	2,733	6,766	3,991	2,775	△45	△87	42
예천군	18,444	11,080	7,364	18,332	11,261	7,071	△112	181	△293
봉화군	12,346	3,895	8,451	12,302	3,794	8,508	△44	△101	57
울진군	6,154	3,880	2,274	6,101	3,853	2,248	△53	△27	△26
울릉군	1,187	0	1,187	1,187	0	1,187	0	0	0

(단위 : ha)

	2006(A)			2007(B)			증 감(B-A)		
	계	논	밭	계	논	밭	계	논	밭
경상남도	170,530	112,958	57,572	168,551	111,445	57,106	△1,979	△1,513	△466
창 원 시	6,456	3,882	2,574	6,409	3,837	2,572	△47	△45	△2
마 산 시	3,448	2,030	1,418	3,430	2,032	1,398	△18	2	△20
진 주 시	14,259	8,764	5,495	14,193	8,754	5,439	△66	△10	△56
진 해 시	870	462	408	860	455	405	△10	△7	△3
통 영 시	3,282	1,032	2,250	3,234	1,007	2,227	△48	△25	△23
사 천 시	8,353	6,213	2,140	8,324	6,185	2,139	△29	△28	△1
김 해 시	10,091	7,279	2,812	9,655	6,897	2,758	△436	△382	△54
밀 양 시	15,005	9,274	5,731	14,844	9,119	5,725	△161	△155	△6
거 제 시	5,036	2,811	2,225	4,994	2,775	2,219	△42	△36	△6
양 산 시	3,631	2,028	1,603	3,594	1,959	1,635	△37	△69	32
의 령 군	7,333	5,313	2,020	7,250	5,281	1,969	△83	△32	△51
함 안 군	11,247	7,900	3,347	11,062	7,798	3,264	△185	△102	△83
창 념 군	12,566	8,418	4,148	12,405	8,265	4,140	△161	△153	△8
고 성 군	10,357	7,716	2,641	10,289	7,635	2,654	△68	△81	13
남 해 군	7,059	4,160	2,899	6,999	4,107	2,892	△60	△53	△7
하 동 군	9,750	6,773	2,977	9,675	6,657	3,018	△75	△116	41
산 청 군	8,490	6,213	2,277	8,398	6,147	2,251	△92	△66	△26
함 양 군	8,567	5,424	3,143	8,510	5,388	3,122	△57	△36	△21
거 창 군	11,514	7,041	4,473	11,376	6,976	4,400	△138	△65	△73
합 천 군	13,216	10,225	2,991	13,050	10,171	2,879	△166	△54	△112

(단위 : ha)

	2006(A)			2007(B)			증 감(B-A)		
	계	논	밭	계	논	밭	계	논	밭
제주도	57,867	101	57,766	57,204	101	57,103	△663	0	△663
제주시	29,524	33	29,491	29,079	33	29,046	△445	0	△445
서귀포시	28,343	68	28,275	28,125	68	28,057	△218	0	△218

IV. 2007 경 지 이 용

1. 경지이용(작물재배)면적

가. 총 괄

	계		논		밭	
	ha	이용율 %		이용율		이용율
'06 경지면적	1,800,470		1,084,024		716,446	
'07 이용면적	1,855,946	103.1	1,135,113	104.7	720,833	100.6
식 량 작 물	1,161,105	64.5	994,009	91.7	167,096	23.3
미 곡	950,250	52.8	933,166	86.1	17,084	2.4
맥 류	55,664	3.1	47,980	4.4	7,684	1.1
잡 곡	27,233	1.5	1,987	0.2	25,246	3.5
두 류	88,120	4.9	8,437	0.8	79,683	11.1
서 류	39,838	2.2	2,439	0.2	37,399	5.2
채 소	222,475	12.4	31,635	2.9	190,840	26.6
특·약용	79,915	4.4	4,795	0.4	75,120	10.5
과 수	148,398	8.2	3,636	0.3	144,762	20.2
시설작물	94,694	5.3	47,149	4.3	47,545	6.6
기 타	149,359	8.3	53,889	5.0	95,470	13.3
휴경면적	37,242	2.1	14,760	1.4	22,482	3.1

※ 기타는 묘상, 사료작물, 인삼, 담배, 녹비작물, 화훼 등

나. 2007시·도별 경지이용면적

	계		식량작물		채소류		과수		시설·기타	
	ha	%		%		%		%		%
전국	1,855,946	100.0	1,161,105	62.6	222,475	12.0	148,398	8.0	323,968	17.5
서울	1,875	100.0	556	29.7	480	25.6	53	2.8	786	41.9
부산	8,685	100.0	4,429	51.0	2,204	25.4	262	3.0	1,790	20.6
대구	11,396	100.0	6,189	54.3	1,345	11.8	1,442	12.7	2,420	21.2
인천	20,764	100.0	16,208	78.1	1,968	9.5	598	2.9	1,990	9.6
광주	13,810	100.0	8,027	58.1	1,157	8.4	638	4.6	3,988	28.9
대전	4,940	100.0	2,476	50.1	466	9.4	647	13.1	1,351	27.3
울산	11,309	100.0	7,660	67.7	1,157	10.2	1,678	14.8	814	7.2
경기	181,306	100.0	116,346	64.2	15,826	8.7	8,218	4.5	40,916	22.6
강원	107,435	100.0	63,975	59.5	22,602	21.0	1,731	1.6	19,127	17.8
충북	124,346	100.0	67,934	54.6	14,420	11.6	12,658	10.2	29,334	23.6
충남	240,344	100.0	175,111	72.9	18,529	7.7	7,997	3.3	38,707	16.1
전북	227,726	100.0	165,934	72.9	16,429	7.2	5,474	2.4	39,889	17.5
전남	375,031	100.0	250,600	66.8	53,286	14.2	16,561	4.4	54,584	14.6
경북	278,547	100.0	148,827	53.4	35,315	12.7	52,423	18.8	41,982	15.1
경남	186,527	100.0	112,294	60.2	19,048	10.2	19,024	10.2	36,161	19.4
제주	61,905	100.0	14,539	23.5	18,243	29.5	18,994	30.7	10,129	16.4

2. 경지이용율

	'06 경지면적			'07 이용면적			'07 경지이용율		
	계	논	밭	계	논	밭	계	논	밭
	ha						%		
전국	1,800,470	1,084,024	716,446	1,855,946	1,135,113	720,833	103.1	104.7	100.6
서울	1,640	568	1,072	1,875	543	1,332	114.3	95.6	124.3
부산	8,826	5,756	3,070	8,685	5,998	2,687	98.4	104.2	87.5
대구	11,163	6,286	4,877	11,396	7,114	4,282	102.1	113.2	87.8
인천	23,019	16,647	6,372	20,764	14,849	5,915	90.2	89.2	92.8
광주	12,235	9,040	3,195	13,810	10,567	3,243	112.9	116.9	101.5
대전	5,626	2,528	3,098	4,940	2,097	2,843	87.8	83.0	91.8
울산	13,244	8,556	4,688	11,309	7,641	3,668	85.4	89.3	78.2
경기	193,628	111,004	82,624	181,306	103,845	77,461	93.6	93.6	93.8
강원	115,652	47,751	67,901	107,435	44,315	63,120	92.9	92.8	93.0
충북	125,844	58,498	67,346	124,346	55,462	68,884	98.8	94.8	102.3
충남	247,590	181,897	65,693	240,344	176,196	64,148	97.1	96.9	97.6
전북	211,137	158,839	52,298	227,726	172,978	54,748	107.9	108.9	104.7
전남	316,235	211,740	104,495	375,031	250,112	124,919	118.6	118.1	119.5
경북	286,234	151,855	134,379	278,547	149,886	128,661	97.3	98.7	95.7
경남	170,530	112,958	57,572	186,527	133,475	53,052	109.4	118.2	92.1
제주	57,867	101	57,766	61,905	35	61,870	107.0	34.7	107.1

V. 연도별 주요통계

1. 경지면적

(단위 : ha)

연도	계		논	밭		
		증 감			증 감	
'50	1,954,065	-	1,148,704	-	805,361	-
'51	1,942,061	△12,004	1,149,650	946	792,411	△12,950
'52	1,942,501	440	1,153,432	3,782	789,069	△3,342
'53	1,939,511	△2,990	1,152,400	△1,032	787,111	△1,958
'54	1,950,383	10,872	1,160,969	8,569	789,414	2,303
'55	1,994,840	44,457	1,187,388	26,419	807,452	18,038
'56	1,991,877	△2,963	1,188,751	1,363	803,126	△4,326
'57	1,998,816	6,939	1,192,935	4,184	805,881	2,755
'58	2,012,353	13,537	1,199,670	6,735	812,683	6,802
'59	2,016,236	3,883	1,202,899	3,229	813,337	654
'60	2,024,804	8,568	1,206,251	3,352	818,553	5,216
'61	2,032,564	7,760	1,210,906	4,655	821,658	3,105
'62	2,062,680	30,116	1,223,102	12,196	839,578	17,920
'63	2,079,653	16,973	1,228,109	5,007	851,544	11,966
'64	2,171,024	91,371	1,261,146	33,037	909,878	58,334
'65	2,256,396	85,372	1,286,202	25,056	970,194	60,316
'66	2,293,088	36,692	1,287,118	916	1,005,970	35,776
'67	2,311,921	18,833	1,290,524	3,406	1,021,397	15,427
'68	2,318,776	6,855	1,289,323	△1,201	1,029,453	8,056
'69	2,311,170	△7,606	1,283,023	△6,300	1,028,147	△1,306
'70	2,297,518	△13,652	1,272,954	△10,069	1,024,564	△3,583
'71	2,271,307	△26,211	1,264,840	△8,114	1,006,467	△18,097
'72	2,242,290	△29,017	1,259,441	△5,399	982,849	△23,618
'73	2,241,253	△1,037	1,262,637	3,196	978,616	△4,233
'74	2,238,432	△2,821	1,268,950	6,313	969,482	△9,134
'75	2,239,692	1,260	1,276,599	7,649	963,093	△6,389
'76	2,238,218	△1,474	1,290,000	13,401	948,218	△14,875
'77	2,231,196	△7,022	1,303,161	13,161	928,035	△20,183
'78	2,221,918	△9,278	1,311,959	8,798	909,959	△18,076
'79	2,207,071	△14,847	1,310,970	△989	896,101	△13,858

(단위 : ha)

	계		논		밭	
		증 감		증 감		증 감
'80	2,195,822	△11,249	1,306,789	△4,181	889,033	△7,068
'81	2,188,268	△7,554	1,308,053	1,264	880,215	△8,818
'82	2,180,084	△8,184	1,311,512	3,459	868,572	△11,643
'83	2,166,636	△13,448	1,315,933	4,421	850,703	△17,869
'84	2,152,357	△14,279	1,319,903	3,970	832,454	△18,249
'85	2,144,415	△7,942	1,324,932	5,029	819,483	△12,971
'86	2,140,995	△3,420	1,328,529	3,597	812,466	△7,017
'87	2,143,430	2,435	1,351,657	23,128	791,773	△20,693
'88	2,137,947	△5,483	1,357,857	6,200	780,090	△11,683
'89	2,126,721	△11,226	1,352,741	△5,116	773,980	△6,110
'90	2,108,812	△17,909	1,345,280	△7,461	763,532	△10,448
'91	2,090,877	△17,935	1,335,204	△10,076	755,673	△7,859
'92	2,069,933	△20,944	1,314,727	△20,477	755,206	△467
'93	2,054,814	△15,119	1,298,323	△16,404	756,491	1,285
'94	2,032,706	△22,108	1,267,112	△31,211	765,594	9,103
'95	1,985,257	△47,449	1,205,867	△61,245	779,390	13,796
'96	1,945,480	△39,777	1,176,148	△29,719	769,332	△10,058
'97	1,923,522	△21,958	1,162,852	△13,296	760,670	△8,662
'98	1,910,081	△13,441	1,157,306	△5,546	752,775	△7,895
'99	1,898,925	△11,156	1,152,579	△4,727	746,346	△6,429
'00	1,888,765	△10,160	1,149,041	△3,538	739,724	△6,622
'01	1,876,142	△12,623	1,146,082	△2,959	730,060	△9,664
'02	1,862,622	△13,520	1,138,408	△7,674	724,214	△5,846
'03	1,845,994	△16,628	1,126,723	△11,685	719,271	△4,943
'04	1,835,634	△10,360	1,114,950	△11,773	720,684	1,413
'05	1,824,039	△11,595	1,104,811	△10,139	719,228	△1,456
'06	1,800,470	△23,569	1,084,024	△20,787	716,446	△2,782
'07	1,781,579	△18,891	1,069,932	△14,092	711,647	△4,799

2. 경지 증감사유별 면적

〈계〉

(단위 : ha)

	증 가					감 소					
	계	논밭 전환	개간	간척	복구	계	논밭 전환	건물 건축	공공 시설	유희지	기타
'75	24,848	12,393	11,256	404	795	23,589	12,393	3,491	4,552	-	3,153
'76	29,001	18,464	6,764	3,412	361	30,474	18,464	2,518	5,959	-	3,533
'77	31,010	23,839	6,534	305	332	38,032	23,839	4,495	4,727	-	4,971
'78	24,609	18,475	4,337	1,486	311	33,887	18,475	6,020	3,838	-	5,554
'79	17,082	13,567	2,942	321	252	31,929	13,567	5,392	6,510	-	6,460
'80	14,649	11,420	2,528	77	624	25,898	11,420	4,108	5,051	-	5,319
'81	12,196	10,244	1,543	98	311	19,752	10,244	2,232	2,437	-	4,839
'82	20,304	15,377	2,624	1,693	610	28,557	15,377	3,750	4,271	-	5,159
'83	21,202	18,634	1,772	449	347	34,653	18,634	6,013	3,499	-	6,507
'84	18,523	14,424	1,426	1,375	1,298	32,802	14,424	2,993	7,551	-	7,834
'85	22,257	16,595	3,560	1,047	1,055	30,199	16,595	4,312	3,493	-	5,799
'86	18,194	12,255	4,177	1,430	332	21,614	12,255	3,258	3,071	-	3,030
'87	41,643	23,439	2,364	2,017	13,823	39,208	23,439	4,345	3,485	-	7,939
'88	26,115	17,660	2,436	3,125	2,894	31,598	17,660	4,475	3,716	-	5,747
'89	19,903	15,726	3,151	47	979	31,129	15,726	5,699	2,777	-	6,927
'90	16,136	12,275	1,915	1,189	757	34,045	12,275	9,835	4,766	3,515	3,654
'91	17,825	12,393	1,311	3,321	800	35,760	12,393	8,950	5,024	5,660	3,733
'92	20,728	15,774	1,023	1,358	2,573	41,672	15,774	8,412	4,734	7,424	5,328
'93	28,137	18,180	2,076	4,995	2,886	43,256	18,180	7,752	4,495	9,208	3,621
'94	30,629	20,742	4,937	3,505	1,445	52,737	20,742	11,165	6,484	10,047	4,299
'95	54,042	38,424	5,101	9,014	1,503	101,491	38,424	24,687	11,206	17,881	9,293
'96	68,329	56,237	8,856	498	2,738	108,106	56,237	16,805	6,604	20,303	8,157
'97	34,558	23,616	5,472	3,137	2,333	56,516	23,616	10,416	7,083	9,727	5,674
'98	30,256	17,997	5,882	3,075	3,302	43,697	17,997	6,309	5,949	8,344	5,098
'99	28,296	16,340	8,063	761	3,132	39,452	16,340	5,049	7,547	5,329	5,187
'00	23,777	14,790	5,653	957	2,377	33,937	14,790	5,336	5,224	4,734	3,853
'01	21,408	13,670	4,356	1,061	2,321	34,031	13,670	5,636	5,534	4,766	4,425
'02	15,482	10,972	3,292	319	899	29,002	10,972	6,420	4,379	4,031	3,200
'03	14,616	11,370	2,349	0	897	31,244	11,370	7,927	4,823	4,406	2,718
'04	21,292	13,050	7,249	345	648	31,652	13,050	6,695	5,742	4,209	1,956
'05	10,426	8,695	1,008	411	312	22,021	8,695	5,209	3,517	3,068	1,532
'06	30,691	26,144	4,159	16	372	54,260	26,144	9,819	6,315	4,462	7,520
'07	22,420	18,125	3,392	550	353	41,311	18,125	10,167	4,067	6,127	2,825

〈논〉

(단위 : ha)

	증 가					감 소					
	계	논발 전환	개간	간척	복구	계	논발 전환	건물 건축	공공 시설	유희지	기타
'75	14,106	10,209	3,059	404	434	6,457	2,184	1,172	2,364	-	737
'76	20,214	15,584	1,054	3,412	164	6,813	2,880	635	2,710	-	588
'77	22,363	20,21	1,354	304	184	9,202	3,318	1,408	2,653	-	1,823
'78	17,988	14,927	1,416	1,486	159	9,190	3,548	1,941	1,878	-	1,823
'79	10,459	9,664	419	321	55	11,448	3,903	1,942	3,036	-	2,567
'80	7,085	6,447	265	70	303	11,266	4,973	1,571	2,610	-	2,112
'81	7,406	6,858	321	98	129	6,144	3,386	653	1,184	-	921
'82	12,860	10,546	286	1,691	337	9,525	4,831	1,391	2,056	-	1,247
'83	14,393	13,450	377	449	117	9,972	5,184	2,038	1,661	-	1,089
'84	13,096	10,690	176	1,313	917	9,126	3,734	989	3,302	-	1,101
'85	13,871	12,178	247	1,047	399	8,842	4,417	1,559	1,661	-	1,205
'86	10,408	8,818	115	1,430	45	6,811	3,437	1,129	1,563	-	682
'87	33,539	17,794	312	2,017	13,416	10,411	5,645	1,481	1,860	-	1,425
'88	16,597	11,461	459	3,122	1,555	10,397	6,199	1,574	1,923	-	701
'89	8,375	7,783	238	46	308	13,491	7,943	2,360	1,383	-	1,805
'90	7,853	6,304	132	1,189	228	15,314	5,971	5,000	2,690	861	792
'91	7,630	3,905	165	3,314	246	17,706	8,488	4,068	2,810	1,525	815
'92	4,660	2,407	147	1,317	789	25,137	13,367	4,023	2,813	2,488	2,446
'93	9,703	2,271	569	4,983	1,880	26,107	15,909	3,367	2,713	3,286	832
'94	2,731	1,572	334	508	317	33,942	19,170	5,200	4,047	4,062	1,463
'95	15,026	5,658	63	9,014	291	76,271	32,766	16,596	9,035	12,267	5,607
'96	24,200	20,864	2,011	497	828	53,919	35,373	6,797	3,494	6,554	1,701
'97	13,866	8,758	1,274	3,137	697	27,162	14,858	3,925	3,972	2,761	1,646
'98	13,101	8,037	1,089	3,075	900	18,647	9,960	1,986	3,413	1,843	1,445
'99	11,705	8,496	1,453	761	995	16,432	7,844	1,703	4,536	1,119	1,230
'00	10,389	7,566	1,210	957	656	13,927	7,224	1,810	3,188	880	825
'01	9,822	7,464	637	1,052	669	12,781	6,206	1,673	3,330	793	779
'02	5,309	4,113	456	319	421	12,983	6,859	2,253	2,554	681	636
'03	3,956	3,098	293	0	565	15,641	8,272	3,136	2,884	828	521
'04	5,246	3,143	1,458	345	300	17,019	9,907	2,606	3,327	891	288
'05	2,295	1,656	88	411	140	12,434	7,039	1,925	2,178	905	387
'06	9,396	8,729	502	16	149	30,183	17,415	3,423	4,007	985	4,353
'07	6,709	5,500	475	550	184	20,801	12,625	4,195	2,004	1,484	493

<밭>

(단위 : ha)

	증 가					감 소					
	계	논밭 전환	개간	간척	복구	계	논밭 전환	건물 건축	공공 시설	유희지	기타
'75	10,742	2,184	8,197	0	361	17,132	10,209	2,319	2,188	-	2,416
'76	8,787	2,880	5,710	0	197	23,661	15,584	1,883	3,249	-	2,945
'77	8,647	3,318	5,180	1	148	28,830	20,521	3,087	2,074	-	3,148
'78	6,621	3,548	2,921	0	152	24,697	14,927	4,079	1,960	-	3,731
'79	6,623	3,903	2,523	0	197	20,481	9,664	3,450	3,474	-	3,893
'80	7,564	4,973	2,263	7	321	14,632	6,447	2,537	2,441	-	3,207
'81	4,790	3,386	1,222	0	182	13,608	6,858	1,579	1,253	-	3,918
'82	7,444	4,831	2,338	2	273	19,032	10,546	2,359	2,215	-	3,912
'83	6,809	5,184	1,395	0	230	24,678	13,450	3,975	1,838	-	5,418
'84	5,427	3,734	1,250	62	381	23,676	10,690	2,004	4,249	-	6,733
'85	8,386	4,417	3,313	0	656	21,357	12,178	2,753	1,832	-	4,594
'86	7,786	3,437	4,062	0	287	14,803	8,818	2,129	1,508	-	2,348
'87	8,104	5,645	2,052	0	407	28,797	17,794	2,864	1,625	-	6,514
'88	9,518	6,199	1,977	3	1,339	21,201	11,461	2,901	1,793	-	5,046
'89	11,528	7,943	2,913	1	671	17,638	7,783	3,339	1,394	-	5,122
'90	8,283	5,971	1,783	0	529	18,731	6,304	4,835	2,076	2,654	2,862
'91	10,195	8,488	1,146	7	554	18,054	3,905	4,882	2,214	4,135	2,918
'92	16,068	13,367	876	41	1,784	16,535	2,407	4,389	1,921	4,936	2,882
'93	18,434	15,909	1,507	12	1,006	17,149	2,271	4,385	1,782	5,922	2,789
'94	27,898	19,170	4,603	2,997	1,128	18,795	1,572	5,965	2,437	5,985	2,836
'95	39,016	32,766	5,038	0	1,212	25,220	5,658	8,091	2,171	5,614	3,686
'96	44,129	35,373	6,845	1	1,910	54,187	20,864	10,008	3,110	13,749	6,456
'97	20,692	14,858	4,198	0	1,636	29,354	8,758	6,491	3,111	6,966	4,028
'98	17,155	9,960	4,793	0	2,402	25,050	8,037	4,323	2,536	6,501	3,653
'99	16,591	7,844	6,610	0	2,137	23,020	8,496	3,346	3,011	4,210	3,957
'00	13,388	7,224	4,443	0	1,721	20,010	7,566	3,526	2,036	3,854	3,028
'01	11,586	6,206	3,719	9	1,652	21,250	7,464	3,963	2,204	3,973	3,646
'02	10,173	6,859	2,836	0	478	16,019	4,113	4,167	1,825	3,350	2,564
'03	10,660	8,272	2,056	0	332	15,603	3,098	4,791	1,939	3,578	2,197
'04	16,046	9,907	5,791	0	348	14,633	3,143	4,089	2,415	3,318	1,668
'05	8,131	7,039	920	0	172	9,587	1,656	3,284	1,339	2,163	1,145
'06	21,295	17,415	3,657	0	223	24,077	8,729	6,396	2,308	3,477	3,167
'07	15,711	12,625	2,917	0	169	20,510	5,500	5,972	2,063	4,643	2,332

3. 경지이용면적 및 휴경면적

(단위 : 천ha, %)

	경지 면적	이용 면적	이용율	식량 작물		특용 작물	채소	과수	시설 작물	기타	휴경	
				미곡	미곡						면적	휴경율
'75	2,240	3,144	140.4	2,531	1,218	109	243	74	-	186	-	-
'76	2,238	3,174	141.7	2,482	1,215	124	281	87	-	200	-	-
'77	2,231	3,033	135.5	2,294	1,230	122	294	94	-	229	-	-
'78	2,222	3,001	134.5	2,286	1,230	122	276	94	-	223	-	-
'79	2,207	2,909	130.9	2,143	1,233	119	339	96	5	207	-	-
'80	2,196	2,765	125.3	1,982	1,233	118	359	99	11	196	-	-
'81	2,188	2,774	126.3	2,002	1,224	100	365	100	14	193	-	-
'82	2,180	2,678	122.4	1,908	1,188	124	343	101	13	190	-	-
'83	2,167	2,698	123.8	1,926	1,228	138	322	105	17	191	-	-
'84	2,152	2,707	125.8	1,917	1,231	132	318	107	18	215	-	-
'85	2,144	2,592	120.4	1,780	1,237	133	337	109	23	210	20	0.9
'86	2,141	2,571	119.9	1,707	1,236	153	368	112	28	203	17	0.8
'87	2,143	2,598	120.0	1,775	1,262	176	308	114	29	196	20	0.9
'88	2,138	2,529	118.0	1,736	1,260	153	314	120	32	175	19	0.9
'89	2,127	2,485	116.2	1,726	1,257	145	283	127	41	164	26	1.2
'90	2,109	2,409	113.3	1,669	1,244	130	277	132	45	158	40	1.9
'91	2,091	2,332	110.6	1,562	1,208	132	299	137	53	148	68	3.2
'92	2,070	2,261	108.1	1,478	1,157	130	306	146	58	143	69	3.3
'93	2,055	2,285	110.4	1,467	1,136	124	318	154	69	152	67	3.2
'94	2,033	2,205	107.3	1,403	1,103	107	303	162	80	150	63	3.0
'95	1,985	2,197	108.1	1,346	1,056	122	322	172	92	143	65	3.2
'96	1,945	2,142	107.9	1,340	1,050	101	311	171	89	130	34	1.7
'97	1,924	2,097	107.8	1,314	1,052	108	285	174	92	125	30	1.5
'98	1,910	2,118	110.1	1,331	1,059	98	278	173	95	143	22	1.2
'99	1,899	2,116	110.8	1,326	1,066	89	289	171	101	140	17	0.9
'00	1,889	2,098	110.5	1,317	1,072	92	296	169	106	118	17	0.9
'01	1,876	2,089	110.6	1,333	1,083	94	280	163	102	117	17	0.9
'02	1,863	2,020	107.6	1,299	1,053	96	251	162	96	116	20	1.1
'03	1,846	1,936	103.9	1,234	1,016	85	245	159	100	113	46	2.5
'04	1,836	1,941	105.2	1,231	1,001	76	255	153	104	122	48	2.6
'05	1,824	1,921	104.7	1,232	980	77	240	150	101	122	44	2.4
'06	1,800	1,860	102.0	1,178	955	76	234	147	99	126	46	2.5
'07	1,782	1,856	103.1	1,161	950	80	222	148	95	149	37	2.1

VI. 2007 경지면적 표본오차 및 신뢰구간

〈계〉

(단위 : ha, %)

시·도	경지면적	표본오차(CV)	신뢰구간(95%)	비고
전 국	1,781,579	0.02	1,780,881 - 1,782,277	
서 울	1,582	0.99	1,551 - 1,613	
부 산	8,377	0.61	8,277 - 8,477	
대 구	10,984	0.16	10,950 - 11,018	
인 천	22,152	0.20	22,065 - 22,239	
광 주	11,941	0.17	11,901 - 11,981	
대 전	5,017	0.53	4,965 - 5,069	
울 산	13,028	0.24	12,967 - 13,089	
경 기	190,508	0.09	190,172 - 190,844	
강 원	114,562	0.10	114,337 - 114,787	
충 북	124,063	0.09	123,844 - 124,282	
충 남	246,092	0.06	245,803 - 246,381	
전 북	209,874	0.05	209,668 - 210,080	
전 남	313,408	0.04	313,162 - 313,654	
경 북	284,236	0.04	284,013 - 284,459	
경 남	168,551	0.07	168,320 - 168,782	
세 주	57,204	0.20	56,980 - 57,428	

<논>

(단위 : ha, %)

시·도	경지면적	표본오차(CV)	신뢰구간(95%)	비고
전국	1,069,932	0.05	1,068,883 - 1,070,981	
서울	545	3.39	509 - 581	
부산	5,400	0.98	5,296 - 5,504	
대구	6,146	0.58	6,076 - 6,216	
인천	15,747	0.40	15,624 - 15,870	
광주	8,819	0.16	8,791 - 8,847	
대전	2,254	1.18	2,202 - 2,306	
울산	8,421	0.40	8,355 - 8,487	
경기	108,334	0.22	107,867 - 108,801	
강원	46,889	0.31	46,604 - 47,174	
충북	57,098	0.35	56,706 - 57,490	
충남	181,328	0.10	180,973 - 181,683	
전북	157,719	0.09	157,441 - 157,997	
전남	209,658	0.11	209,206 - 210,110	
경북	150,028	0.12	149,675 - 150,381	
경남	111,445	0.16	111,096 - 111,794	
제주	101	-	-	

〈밭〉

(단위 : ha, %)

시·도	경지면적	표본오차(CV)	신뢰구간(95%)	비고
전 국	711,647	0.08	710,531 - 712,763	
서 울	1,037	2.58	985 - 1,089	
부 산	2,977	0.93	2,923 - 3,031	
대 구	4,838	0.81	4,761 - 4,915	
인 천	6,405	1.27	6,246 - 6,564	
광 주	3,122	0.50	3,091 - 3,153	
대 전	2,763	1.12	2,702 - 2,824	
울 산	4,607	0.67	4,547 - 4,667	
경 기	82,174	0.33	81,642 - 82,706	
강 원	67,673	0.25	67,341 - 68,005	
충 북	66,965	0.32	66,545 - 67,385	
충 남	64,764	0.28	64,409 - 65,119	
전 북	52,155	0.27	51,879 - 52,431	
전 남	103,750	0.21	103,323 - 104,177	
경 북	134,208	0.14	133,840 - 134,576	
경 남	57,106	0.25	56,826 - 57,386	
제 주	57,103	0.20	56,879 - 57,327	

2007 경지면적통계

2008 1월 일 인쇄

2008 1월 일 발행

발행인 : 국립농산물품질관리원장 김 재 수
정보통계팀장 이상재

본 책자에 수록된 내용에 대한 문의사항은 농림부
국립농산물품질관리원 정보통계팀(☎031-463-1545~7)으로
문의하시기 바랍니다.

담당사무관 : 홍 영 락
담당자 : 전 애 라